

Amtliches Gemeindeverzeichnis


für die

Bundesrepublik Deutschland

Ausgabe 1971

Bevölkerungsstand: 27. 5. 1970

Gebietsstand: 1. 1. 1971



72. 3552a

Bestellnummer: 430100 – 71

CS 4. 3 1171

Herausgeber: Statistisches Bundesamt, Wiesbaden

Verlag: W. Kohlhammer, Stuttgart und Mainz

Inhalt

	Seite
Vorwort	3
Einführung	5
Abkürzungen	6
Karte der Bundesrepublik Deutschland	9
A. Systematische Übersichten über die Verwaltungsgliederung des Bundesgebietes	
1. Verwaltungseinheiten, Fläche, Haushalte, Wohnbevölkerung und Bevölkerungsdichte in den Ländern und Regierungsbezirken	10
2. Gemeinden, Fläche, Haushalte, Bevölkerungsstand und -entwicklung sowie Bevölkerungsdichte in kreisfreien Städten und Landkreisen	12
3. Gemeinden mit ihrer Wohnbevölkerung nach Größenklassen	34
B. Systematisches Verzeichnis der Gemeinden	
01 Schleswig - Holstein	37
02 Hamburg	58
03 Niedersachsen	59
04 Bremen	128
05 Nordrhein - Westfalen	129
06 Hessen	163
07 Rheinland - Pfalz	201
08 Baden - Württemberg	243
09 Bayern	297
10 Saarland	417
11 Berlin (West)	424
C. Verzeichnisse der Namens- und Grenzänderungen bei Ländern, Verwaltungsbezirken und Gemeinden	
Vorbemerkung	425
1. Systematische Übersicht mit Erläuterungen zu den Namens- und Grenzänderungen der Länder und Verwaltungsbezirke einschl. der kreisfreien Städte und Landkreise in der Zeit vom 6.6.1961 bis 26.5.1970	426
2. Systematisches Verzeichnis der Namens- und Grenzänderungen von Gemeinden sowie der Kreise, Regierungsbezirke oder auch Länder in der Zeit vom 6.6.1961 bis 26.5.1970	448
3. Alphabetisches Verzeichnis der in der Zeit vom 6.6.1961 bis 26.5.1970 von Namens- und Grenzänderungen betroffenen Kreise und Gemeinden:	
a) Kreisfreie Städte und Landkreise	545
b) Gemeinden	551
4. Systematische Übersicht mit Erläuterungen zu den Namens- und Grenzänderungen bei Ländern und Verwaltungsbezirken sowie bei kreisfreien Städten und Landkreisen in der Zeit vom 27.5.1970 bis einschl. 1.1.1971	590
5. Systematisches Verzeichnis der Namens- und Grenzänderungen von Gemeinden sowie der Kreise und Regierungsbezirke in der Zeit vom 27.5.1970 bis einschl. 1.1.1971	594
D. Alphabetische Verzeichnisse	
1. Regierungs- (Verwaltungs-) bezirke, kreisfreie Städte und Landkreise	621
2. Gemeinden	627
3. Gemeinden, die der Ortsklasse S angehören	767

Die Angaben beziehen sich auf das Bundesgebiet

Vorwort

Die vorliegende Ausgabe 1970/71 des Amtlichen Gemeindeverzeichnisses für die Bundesrepublik Deutschland ist eine Neuauflage der Ausgabe 1961. Stichtag für den Gebietsstand und die Schreibweise der Gemeinden und Verwaltungsbezirke ist der 1. Januar 1971.

Das Systematische Verzeichnis der Gemeinden enthält die Statistische Kennziffer, die Postleitzahl, die Fläche, die Wohnbevölkerung am 27. Mai 1970 und am 6. Juni 1961, den Koordinatenschlüssel im Gauß - Krüger - Netz sowie die Bevölkerungsdichte und die Zahl der Haushalte am 27. Mai 1970. Die jedem Kreis vorangestellten Angaben über die administrative Zugehörigkeit der Gemeinden sind gegenüber der Ausgabe 1961 erweitert worden. Im einzelnen werden nachgewiesen: Sitz der Kreisverwaltung, Amtliches Kraftfahrzeugkennzeichen, Amts-, Land- und Oberlandesgericht, Arbeits-, Sozial- und Verwaltungsgericht, Arbeitsamt, Finanzamt, Oberfinanzdirektion, Zoll- und Hauptzollamt, Handwerkskammer, Industrie- und Handelskammer, Oberpostdirektion, Standesamt, Ortsklassenstufe und Kreiswehrratsamt.

Das alphabetische Verzeichnis der Gemeinden enthält neben der Statistischen Kennziffer und der Postleitzahl für jede Gemeinde die Einwohnerzahl am 27. Mai 1970. Die dem systematischen Verzeichnis der Gemeinden vorangestellten Übersichten enthalten Angaben für Länder, Regierungsbezirke, kreisfreie Städte, Landkreise und Gemeindegrößenklassen mit Vergleichszahlen aus der Volkszählung 1961.

In einem besonderen Abschnitt wird ein Verzeichnis der Namens- und Grenzänderungen von Gemeinden und Verwaltungsbezirken in der Zeit vom 6. Juni 1961 bis zum 1. Januar 1971 sowie ein alphabetisches Verzeichnis der von diesen Änderungen betroffenen Verwaltungseinheiten veröffentlicht. Karten mit den am 1. Januar 1971 gültigen Regierungsbezirks- und Kreisgrenzen in den Ländern sind vor dem systematischen Verzeichnis der Gemeinden eines jeden Landes eingefügt.

Das Verzeichnis wurde in der Abteilung „Bevölkerungsbewegung, Bildungswesen, Gesundheitswesen, Sozialleistungen“ des Ltd. Regierungsdirektors Dr. Schwarz von Dipl. - Soziologe Putz in der Gruppe des Regierungsdirektors Kamp bearbeitet.

Wiesbaden, im Oktober 1972

Dr. Hildegard Bartels

Präsidentin des Statistischen Bundesamtes

Einführung

Das vorliegende Verzeichnis gliedert sich in folgende Hauptteile:

- A. Systematische Übersichten über die Verwaltungsgliederung des Bundesgebietes einschl. Berlin (West).
- B. Systematisches Verzeichnis der Gemeinden.
- C. Verzeichnis über Namens- und Grenzänderungen von Ländern, Verwaltungsbezirken und Gemeinden.
- D. Alphabetische Verzeichnisse.

Die Angaben beziehen sich auf den Gebietsstand vom 1. Januar 1971.

Die Gemarkungsflächen sind die Katasterflächen. In Fällen, in denen die Katasterflächen am 1. Januar 1971 noch nicht zur Verfügung standen, wurde auf die zuletzt erreichbaren Unterlagen zurückgegriffen. Differenzen in den Summen der Flächen erklären sich durch Runden der Zahlen.

Den Angaben über die Wohnbevölkerung am 27. Mai 1970 und am 6. Juni 1961 liegen die entgeltlichen Ergebnisse, für 1961 unter Berücksichtigung der inzwischen eingetretenen Grenzänderungen zugrunde.

Bei der Feststellung der Einwohnerzahlen im Rahmen der Volkszählung 1970 wurde, wie bei allen Volkszählungen nach dem Ersten Weltkrieg, vom Begriff der Wohnbevölkerung ausgegangen. Zur Wohnbevölkerung einer Gemeinde gehören alle Personen, die dort ihre ständige Wohnung haben. Personen mit mehreren Wohnungen sind in der Gemeinde zugeordnet, von der aus sie zur Arbeit oder zur Ausbildung gehen. Für nichterwerbstätige oder nicht in Ausbildung stehende Personen mit mehreren Wohnungen erfolgte die Zuordnung nach dem Ort ihres überwiegenden Aufenthaltes. Personen mit weiterem Wohnsitz im Ausland sind der Wohnbevölkerung ihrer im Bundesgebiet einschl. Berlin (West) gelegenen Heimatgemeinde, Grundwehrdienstpflichtige und Soldaten auf Wehrübung der Wohngemeinde vor ihrer Einberufung, Patienten in Krankenhäusern sowie Personen in Untersuchungshaft der Wohnbevölkerung ihrer eigentlichen Wohngemeinde zugerechnet. Berufssoldaten, Soldaten auf Zeit, Angehörige des Bundesgrenzschutzes und der Bereitschaftspolizei in Gemeinschaftsunterkünften gehören ebenso wie Strafgefangene und alle sonstigen Insassen von Anstalten zur Wohnbevölkerung der Anstaltsgemeinde. Nicht zur Wohnbevölkerung gehören die Mitglieder der im Bundesgebiet einschl. Berlin (West) stationierten ausländischen Streitkräfte und der ausländischen diplomatischen und konsularischen Vertretungen mit ihren Familienangehörigen, wohl aber das bei ihnen beschäftigte deutsche und ausländische Personal sowie alle sonstigen Ausländer ohne Sonderstatus.

Die Zahlen über die Haushalte aus der Volkszählung am 27. Mai 1970 umfassen die Privathaushalte und Anstaltshaushalte.

Privathaushalte sind zusammenwohnende und gemeinsam wirtschaftende Personengruppen, die sowohl verwandte als auch fremde Personen, Familien im engsten und im weiteren Sinne, hausliches Dienstpersonal, gewerbliche oder landwirtschaftliche Arbeitskräfte usw. umfassen können. Auch Personen, die für sich allein wohnen und wirtschaften, wie z.B. Einzeluntermieter, zählen als Haushalt. Haushalte des Personals oder von Insassen in Anstalten (wie Haushalt des Anstaltsleiters, Arztes oder Pförtners) wurden ebenfalls zu den Privathaushalten gerechnet.

Anstaltshaushalte sind private und öffentliche Einrichtungen, die zur Erfüllung eines sozialen, erzieherischen, religiösen, medizinischen oder ähnlichen Zweckes der Unterkunft und – zumeist auch – Verpflegung und Betreuung von Personen dienen, z.B. Altersheime, Waisenhäuser, Internate, Klöster, Krankenanstalten. Zu den Anstaltshaushalten zählen darüber hinaus größere Betriebe des Gaststätten- und Beherbergungsgewerbes.

Bei den Schlüsselzahlen in den Übersichten handelt es sich um die statistischen Kennziffern der Gemeinden und Verwaltungsbezirke. Der Gemeindegliederungsschlüssel ist achteinstellig: die erste und zweite Stelle bezeichnen das Land, die dritte Stelle bezeichnet den Regierungs- (Verwaltungs-) bezirk, die vierte und fünfte Stelle bezeichnen den Landkreis oder eine kreisfreie Stadt, die sechste, siebente und achte Stelle die Gemeinde, Zwischen der zweiten und dritten, der dritten und vierten sowie der fünften und sechsten Stelle ist ein Zwischenraum gelassen.

Zum Teil A:

In den Übersichten 1 und 2 sind die Verwaltungsbezirke nach Ländern, innerhalb der Länder die kreisfreien Städte und Landkreise unter den Regierungs- (Verwaltungs-) bezirken alphabetisch geordnet aufgeführt. Dabei stehen die kreisfreien Städte am Anfang. Die jeweiligen statistischen Kennziffern stehen in den Vorspalten.

Übersicht 3 gliedert die Gemeinden mit ihrer Wohnbevölkerung nach dem Geschlecht in den Ländern nach 12 Größenklassen.

Zum Teil B:

Die Gemeinden wurden nach Ländern, innerhalb der Länder nach Regierungs- (Verwaltungs-) bezirken und innerhalb der Regierungs- (Verwaltungs-) bezirke nach Kreisen in alphabetischer Folge nachgewiesen. Die kreisfreien Städte sind den Landkreisen auch hier vorangestellt. Für jede Gemeinde wurden die Fläche, die Haushalte, die Wohnbevölkerung nach dem Geschlecht am 27. Mai 1970, für den 6. Juni 1961 nur die Wohnbevölkerung nach dem Gebietsstand am 1. Januar 1971 nachgewiesen. Die statistische Kennziffer und die Postleitzahl stehen in je einer besonderen Spalte. Der Benutzung der Übersicht als systematisches Schlüsselverzeichnis dient die Spalte „Statistische Kennziffer der Gemeinde“

Das System der Postleitzahlen ist auf der Dezimalklassifikation aufgebaut und besteht aus vier Stellen. Die erste Stelle bezeichnet die Leitzone, die zweite Stelle den Leitraum, die dritte Stelle den Leitbereich und die vierte Stelle die Postverteilungsstelle bzw. das Leitamt. Die Ziffern 0 bis 4 bzw. 5 bis 9 für die Leitbereiche sind jeweils zu Leitgebieten zusammengefaßt. Gemeinden, die postalisch von Zustellbezirken verschiedener Leitbereiche betreut werden, sind mit dem nachgewiesenen Zahlenmaterial ungeteilt den Leitbereichen zugeordnet worden, in denen ihr Bevölkerungsschwerpunkt liegt.

Für sämtliche kreisfreien Städte und kreisangehörigen Gemeinden ist in einer Zusammenstellung vor den statistischen Daten die Zugehörigkeit zu wichtigen administrativen Einheiten angegeben; ferner die Ortsklasse auf Grund der vierten Verordnung zu Änderung der Verordnung über die Aufstellung des Ortsklassenverzeichnisses vom 24. April 1963 (BGBl. II S. 293 ff.).

Die in den „Zusammenstellungen“ verwendeten Abkürzungen sind in dem aufgeführten Verzeichnis im einzelnen erläutert.

In einer weiteren Zusammenstellung werden für die Landkreise in den Ländern Schleswig - Holstein, Niedersachsen und Nordrhein - Westfalen, in den Regierungsbezirken Koblenz und Trier des Landes Rheinland - Pfalz und im Saarland die Ämter bzw. die ihnen entsprechenden Gebietskörperschaften *) mit ihren zugehörigen Gemeinden aufgeführt. Aus Raumgründen ist bei allen diesen Zusammenstellungen auf den Nachweis der Gemeindebezeichnungen verzichtet worden. An ihrer Stelle ist die statistische Kennziffer getreten, die in den Nachweisungen für die einzelnen Gemeinden in der letzten Spalte wieder zu finden ist

Zum Teil C:

Grenzänderungen sind nur dann aufgenommen worden, wenn davon Bevölkerungsteile betroffen wurden. Weitere Erläuterungen siehe Vorbemerkung zum Teil C, Seite 425.

Zum Teil D:

In den alphabetischen Verzeichnissen sind Namen mit Umlaut so eingeordnet, als wurden sie mit „ae“, „oe“ usw. geschrieben. Namen mit dem Bestandteil oder Zusatz „Bad“ sind sowohl unter „Bad“ als auch unter dem Namen zu finden. Nachgestellte Zusätze wie „Bad“, „Markt“, „Stadt“ usw. sind von dem eigentlichen Namen durch ein Komma getrennt. Gemeinden, die einen Zusatz wie „Alt“, „Groß“, „Klein“, „Neu“ usw. haben, sind alphabetisch so eingeordnet, daß sie sowohl unter dem ersten als auch unter dem zweiten Namensteil gefunden werden können. Dasselbe gilt für alle Doppelnamen, die ebenfalls nicht nur unter der richtigen Schreibweise, sondern in allen möglichen Umstellungen wiedergegeben worden sind. Im Falle der Umstellung wurden vor das Vorsatzwort zwei schräge Striche gesetzt. „Idar - Oberstein, Stadt“ ist also beispielsweise auch unter „Oberstein, Stadt//Idar-“ zu finden. Namen mit dem Bestandteil „Sankt“ sind gleichfalls unter dem ersten und zweiten Namensteil zu finden, wobei im zweiten Fall „Sankt“ durch zwei schräge Striche getrennt wurde (z.B. Johann//Sankt). Bei den Gemeinden der Länder Schleswig - Holstein, Niedersachsen, Rheinland - Pfalz und Bayern, wo die Bezeichnung „Bad“ Bestandteil und nicht Zusatz des Gemeindegliederungsschlüssels ist, wurde in gleicher Weise wie bei „Sankt“ verfahren. Gemeinden, die unter „C“ nicht zu finden sind, sind unter „K“ aufzusuchen und umgekehrt.

Übersicht 1 enthält die Regierungs- (Verwaltungs-) bezirke, kreisfreien Städte, Landkreise und Ämter in alphabetischer Ordnung in jeweils gesonderten Abschnitten. Neben der statistischen Kennziffer wird auch die Wohnbevölkerung am 6. Juni 1961 ausgewiesen.

Die Übersicht 2 ist ein alphabetisches Verzeichnis sämtlicher Gemeinden und der bewohnten gemeindefreien Gebiete. Neben der Wohnbevölkerung am 6. Juni 1961 enthält dieses Verzeichnis für jede Gemeinde in besonderen Spalten die Statistische Kennziffer und die Postleitzahl. Gemeinden, die postalisch von Zustellbezirken verschiedener Leitbezirke betreut werden, sind nicht besonders gekennzeichnet.

Mit Hilfe der in den Übersichten 1 und 2 enthaltenen statistischen Kennziffern können diese Teile auch als alphabetische Schlüsselverzeichnisse verwendet werden. Die statistischen Kennziffern in den Übersichten 1 und 2 haben außerdem den Zweck, das Auffinden der Verwaltungsbezirke bzw. Gemeinden in den systematischen Übersichten Teil A 1, A 2 und B zu ermöglichen. Das wird dadurch erleichtert, daß die Kennziffern in den Übersichten des Teiles B am linken bzw. rechten oberen Rand der Seiten erscheinen.

In der Übersicht 3 werden in alphabetischer Ordnung die Gemeinden oder Teile von Gemeinden, die der Ortsklassenstufe S angehören, ausgewiesen. Alle nicht aufgeführten Gemeinden bzw. Teile von Gemeinden gehören der Ortsklassenstufe A an.

Zu den Verwaltungsgrenzenkarten:

In den im Teil B den einzelnen Ländern vorangestellten Karten sind für die Regierungs- (Verwaltungs-) bezirke, kreisfreien Städte und Landkreise die statistischen Kennziffern eingetragen. Unter Benutzung der in den Übersichten enthaltenen statistischen Kennziffern bereitet es daher keine Schwierigkeiten, die Lage der Regierungs- (Verwaltungs-) bezirke, kreisfreien Städte und Landkreise auf der Karte des betreffenden Landes zu bestimmen. Für die kreisangehörigen Gemeinden ergibt sich eine ungefähre Lagebestimmung durch Aufsuchen des Landkreises, in dem sie sich befinden.

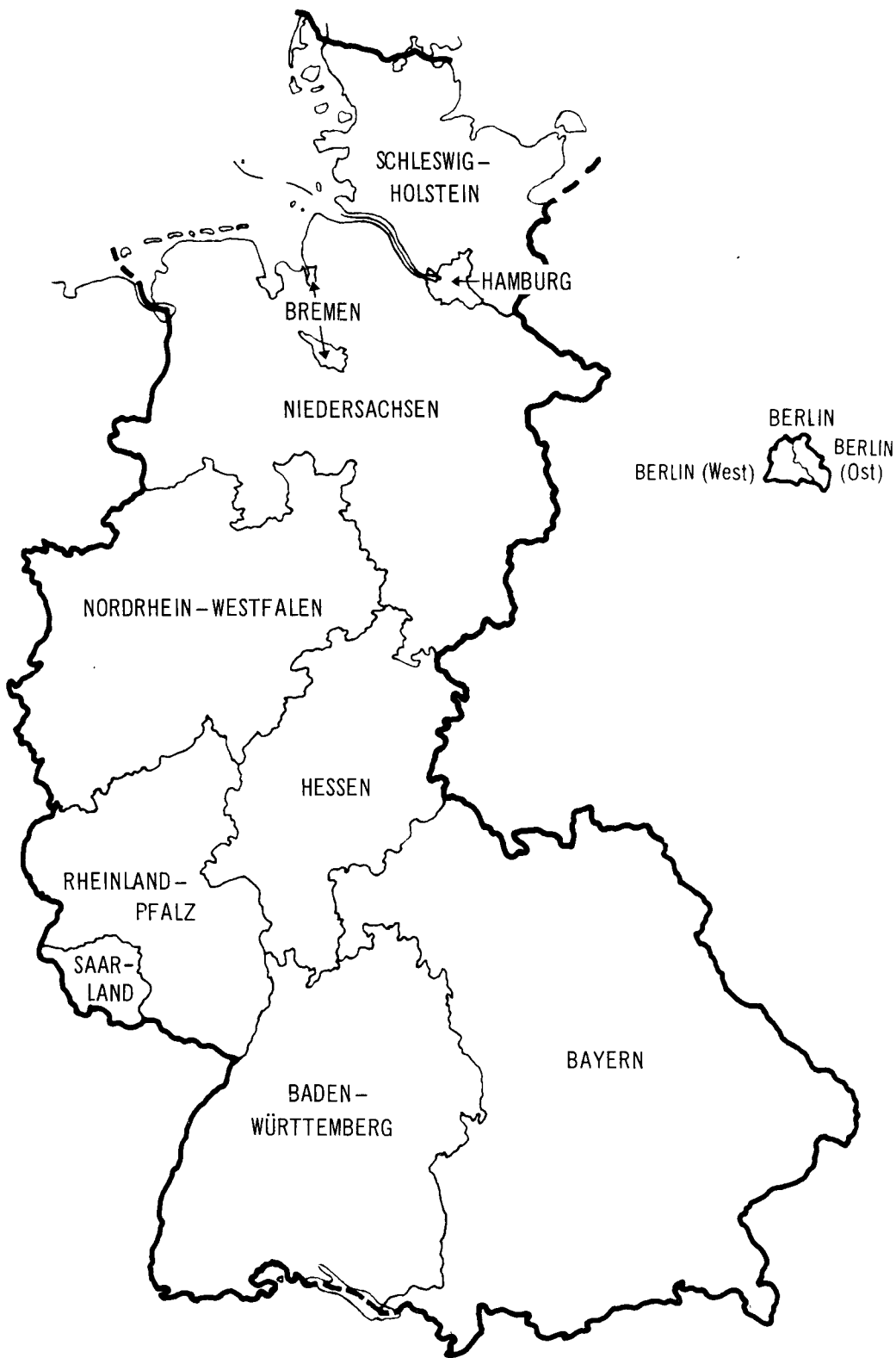
*) In Schleswig - Holstein = Ämter bzw. Kirchspielslandgemeinden, in Niedersachsen = Samtgemeinden; in Nordrhein - Westfalen = Ämter; in Rheinland - Pfalz = Verbandsgemeinden; im Saarland = Ämter.

Abkürzungen

a.	= am	i Ts.	= im Taunus
AA	= Arbeitsamt	i.UFr.	= in Unterfranken
A.B.	= Amt Breitenborn	IuHK	= Industrie- und Handelskammer
a.d.	= an dem, an den, an der, auf der	i.W	= in Westfalen
a.D.	= an der Dautphe	KWE	= Kreiswehrrersatzamt
a.d.M.	= an der Milseburg	KrfrSt.	= kreisfreie Stadt
a.d.sachs. Saale	= an der sachsichen Saale	Kspl.	= Kirchspiel
AG	= Amtsgericht	LA	= Leitamt
a.M.	= am Main	LB	= Leitbereich
a.O.	= am Ostseestrand	LG	= Landgericht, Leitgebiet
ArG	= Arbeitsgericht	m.	= mit
a.S.	= an der Salzboöe	M	= Main
a.Ts.	= am Taunus	MFr.	= Mittelfranken
b.	= bei	NB.	= Niederbayern
BaWu	= Baden - Württemberg	Ndsa	= Niedersachsen
Bay, Bay.	= Bayern	NW	= Nordrhein - Westfalen
Bergstr.	= Bergstraße	OB.	= Oberbayern
Bez.	= Bezirk	Odw.	= Odenwald
b.Hl. Blut	= bei Heilig Blut	OFD	= Oberfinanzdirektion
BlnW	= Berlin (West)	OFr.	= Oberfranken
Brm	= Bremen	OKI	= Ortsklassenstufe
FA	= Finanzamt	OLG	= Oberlandesgericht
F.B.	= Forstbezirk	OPD	= Oberpostdirektion
Gem.	= Gemeinde	OPf.	= Oberpfalz
Gemfr.	= Gemeinöefrei, gemeinöefreies	Pf.	= Pfalz
Grfsch.	= Grafschaft	RB, Reg. - Bez.	= Regierungsbezirk
Gtsbz.	= Gutsbezirk	Rhl., Rhld.	= Rheinland
Hann.	= Hannover	RhPf	= Rheinland - Pfalz
Hess, Hess.	= Hessen, Hessisch	Saar	= Saarland
HK	= Handwerkskammer	sachs.	= sachsich, sachsichen
Hl.	= Heilig	SchH	= Schleswig - Holstein
Hmb	= Hamburg	Schw	= Schwaben
HZA	= Hauptzollamt	SG	= Sozialgericht
i.	= im, in	St.	= Sankt
i.d.	= in öem, in öen, in öer	StA	= Standesamt
i.d.OPf.	= in öer Oberpfalz	tlw.	= teilweise
i.d.Pf.	= in öer Pfalz	Ts.	= Taunus
i.L.	= in Lippe	u.	= und
i.MFr.	= in Mittelfranken	UFr.	= Unterfranken
i.NB.	= in Niederbayern	VB, Verw. - Bez.	= Verwaltungsbezirk
i.O.	= im Ostertal	v.d.	= vor öem, vor öer
i.OB.	= in Oberbayern	v.d.H.	= vor öer Höhe
i.Odw.	= im Oöenwald	VG	= Verwaltungsgericht
i.OFr.	= in Oberfranken	W., Westf.	= Westfalen
i.Schw.	= in Schwaben	ZA	= Zollamt

A
Systematische Übersichten
über die Verwaltungsgliederung
des Bundesgebietes

BUNDESREPUBLIK DEUTSCHLAND NACH LÄNDERN



1. Verwaltungseinheiten, Fläche, Haushalte, Wohnbevölkerung und Bevölkerungsdichte
in den Ländern und Regierungsbezirken

Stati- stische Kenn- ziffer	Land Regierungs- (Verwaltungs-) bezirk	Verwaltungseinheiten				Fläche	Haus- halte 3)	Wohnbevölkerung				Anzahl
		Kreis- freie Städte	Kreise	Ämter, Samt -, Verbands- gemein- den 1)	Gemein- den 2)			27.5.1970			6.6.1961	
								männlich	weiblich	insgesamt		
01 Schleswig - Holstein												
	Land insgesamt	4	12	137	1 272	15 675,84	912 647	1 187 730	1 306 374	2 494 104	159,1	2 317 441
02 Hamburg												
	Land insgesamt	1	—	—	1	753,15	795 884	827 661	966 162	1 793 823	2 381,8	1 832 427
03 Niedersachsen												
	Regierungsbezirk											
03 1	Hannover	2	9	33	667	6 566,79	590 656	727 543	809 773	1 537 316	234,1	1 453 161
03 2	Hildesheim	1	11	18	619	5 218,48	355 800	456 202	507 971	964 173	184,8	943 741
03 3	Lüneburg	3	9	66	1 105	10 983,44	358 202	518 248	548 030	1 066 278	97,1	953 061
03 4	Stade	1	7	26	509	6 720,26	196 643	303 944	320 363	624 307	92,9	580 918
03 5	Osnabrück	1	8	50	448	6 206,20	229 580	374 333	405 378	779 711	125,6	710 684
03 6	Aurich	1	4	26	303	3 143,79	128 639	194 482	209 760	404 242	128,6	369 180
	Verwaltungsbezirk											
03 7	Braunschweig	3	6	22	354	3 121,62	333 186	405 926	455 200	861 126	275,9	855 724
03 8	Oldenburg	3	6	—	86	5 447,01	272 790	405 688	439 317	845 005	155,1	774 249
	Land insgesamt	15	60	241	4 091	47 407,59	2 465 496	3 386 366	3 695 792	7 082 158	149,4	6 640 718
04 Bremen												
	Land insgesamt	2	—	—	2	403,77	285 032	339 518	383 214	722 732	1 790,0	706 366
05 Nordrhein - Westfalen												
	Regierungsbezirk											
05 1/2	Düsseldorf	13	9	16	156	5 505,40	2 120 742	2 678 654	2 947 239	5 625 893	1 021,9	5 386 961
05 3	Köln	2	6	9	88	4 004,33	908 935	1 155 248	1 257 000	2 412 248	602,4	2 127 809
05 4	Aachen	1	7	32	178	3 097,97	354 668	491 685	524 705	1 016 390	328,1	941 212
05 5/6	Münster	6	10	34	180	7 209,25	774 152	1 156 888	1 245 236	2 402 124	333,2	2 255 039
05 7	Detmold	1	12	32	332	6 481,33	593 991	822 736	914 177	1 736 913	268,0	1 605 975
05 8/9	Arnsberg	11	12	26	343	7 745,91	1 340 204	1 781 862	1 938 688	3 720 550	480,3	3 594 777
	Land insgesamt	34	56	149	1 277	34 044,19	6 092 692	8 087 073	8 827 045	16 914 118	496,8	15 911 773
06 Hessen												
	Regierungsbezirk											
06 1	Darmstadt	6	24	—	1 449	11 911,99	1 502 603	1 943 334	2 089 374	4 032 708	338,5	3 558 030
06 2	Kassel	3	15	—	1 173	9 198,67	460 301	646 289	702 708	1 348 997	146,7	1 256 417
	Land insgesamt	9	39	—	2 622	21 110,66	1 962 904	2 589 623	2 792 082	5 381 705	254,9	4 814 447
07 Rheinland - Pfalz *)												
	Regierungsbezirk											
07 1	Koblenz	1	11	53	1 193	8 089,60	442 626	644 956	709 313	1 354 269	167,4	1 256 115
07 2	Trier	1	4	27	671	4 921,51	144 615	228 962	253 450	482 412	98,0	465 066
07 3	Rheinhausen - Pfalz	10	11	2	680	6 825,90	631 603	864 294	944 462	1 808 756	265,0	1 695 935
	Land insgesamt	12	26	82	2 544	19 836,98	1 218 844	1 738 212	1 907 225	3 645 437	183,8	3 417 116

*) Gebietsstand am 7.11.1970
1) In Schleswig - Holstein = Ämter bzw. Kirchspielslandgemeinden, in Niedersachsen = Samtgemeinden, in Nordrhein - Westfalen = Ämter, in Rheinland - Pfalz = Verbandsgemeinden, im Saarland = Ämter —
2) Einschl. kreisfreie Städte und bewohnte gemeindefreie Gebiete — 3) Privathaushalte und Anstalts Haushalte.

1. Verwaltungseinheiten, Fläche, Haushalte, Wohnbevölkerung und Bevölkerungsdichte
in den Ländern und Regierungsbezirken *)

Stati- stische Kenn- ziffer	Land Regierungs- (Verwaltungs-) bezirk	Verwaltungseinheiten				Fläche	Haus- halte 3)	Wohnbevölkerung			
		Kreis- freie Städte	Kreise	Ämter, Samt -, Verbands- gemein- den 1)	Gemein- den 2)			27.5.1970			6.6.1961
								männlich	weiblich	insgesamt	

08												
Baden - Württemberg												
	Regierungsbezirk											
08 1	Nordwürttemberg .	3	19	—	967	10 581,11	1 255 763	1 699 899	1 795 803	3 495 702	330,4	3 037 815
08 2	Nordbaden	4	9	—	487	5 120,71	709 350	916 999	992 815	1 909 814	373,0	1 696 989
08 3	Sudbaden	2	18	—	963	9 953,84	622 350	892 955	974 933	1 867 888	187,7	1 625 986
08 4	Sudwürttemberg -											
	Hohenzollern . . .	—	17	—	933	10 093,94	540 786	776 356	845 288	1 621 644	160,7	1 398 350
	Land insgesamt	9	63	—	3 350	35 749,60	3 128 249	4 286 209	4 608 839	8 895 048	248,8	7 759 140
09												
Bayern												
	Regierungsbezirk											
09 1	Oberbayern	7	26	—	1 105	16 339,35	1 246 104	1 545 155	1 697 332	3 242 487	198,4	2 754 704
09 2	Niederbayern	4	22	—	893	10 759,69	317 251	474 170	538 170	1 012 340	94,1	961 593
09 3	Oberpfalz	5	19	—	930	9 642,00	305 966	454 675	500 854	955 529	99,1	889 821
09 4	Oberfranken	9	17	—	1 069	7 497,36	383 921	523 018	593 327	1 116 345	148,9	1 086 902
09 5	Mittelfranken	8	17	—	977	7 624,92	537 804	700 519	784 100	1 484 619	194,7	1 374 883
09 6	Unterfranken	5	22	—	991	8 486,70	380 355	566 018	615 203	1 181 221	139,2	1 089 610
09 7	Schwaben	10	20	—	1 039	10 196,91	506 192	707 023	779 822	1 486 845	145,8	1 357 966
	Land insgesamt	48	143	—	7 004	70 546,92	3 677 593	4 970 578	5 508 808	40 479 386	148,5	9 515 479
10												
Saarland												
	Land insgesamt	1	7	42	346	2 567,06	389 161	532 504	587 238	1 119 742	436,2	1 072 600
11												
Berlin (West)												
	Land insgesamt	1	—	—	1	480,08	1 062 039	921 250	1 201 096	2 122 346	4 420,8	2 197 408
01 - 11												
Bundesgebiet												
	Insgesamt	136	406	651	22 510	248 575,84	21 990 476	28 866 724	31 783 875	60 650 599	244,0	56 184 915

*) Nach dem Stand 27.5.1970 bzw. 7.11.1970
1) In Schleswig - Holstein = Ämter bzw. Kirchspielslandgemeinden, in Niedersachsen = Samtgemeinden; in Nordrhein - Westfalen = Ämter, in Rheinland - Pfalz = Verbandsgemeinden, im Saarland = Ämter. —
2) Einschli. kreisfreie Städte und bewohnte gemeindefreie Gebiete. — 3) Privathaushalte und Anstaltshaushalte.

2. Gemeinden, Fläche, Haushalte, Bevölkerungsstand und -entwicklung

Statische Kenn- ziffer	Kreisfreie Stadt Landkreis	Ge- mei- nden 1)	Fläche	Haus- halte 2)	Wohnbevölkerung					
					13.9 1950			6 6 1961		
					insgesamt	männlich	weiblich	insgesamt	männlich	weiblich
Schleswig -										
01	Kreisfreie Städte	4	446,59	282 096	689 125	321 406	367 719	700 493	326 280	374 213
01 0 01	Flensburg	1	50,98	37 978	103 541	46 754	56 787	99 715	46 672	53 043
01 0 02	Kiel	1	110,05	113 644	264 600	125 521	139 079	280 290	131 817	148 473
01 0 03	Lübeck	1	213,97	97 400	239 274	110 642	128 632	236 060	108 190	127 870
01 0 04	Neumünster	1	71,59	33 074	81 710	38 489	43 221	84 428	39 601	44 827
	Kreise	1 268	15 229,25	630 551	1 905 523	889 060	1 016 463	1 616 948	767 589	849 359
01 0 51	Dithmarschen	135	1 381,35	46 336	175 761	81 914	93 847	128 980	60 446	68 534
01 0 52	Flensburg - Land	77	1 022,55	22 649	79 174	37 197	41 977	62 738	30 919	31 819
01 0 53	Herzogtum Lauenburg	136	1 264,30	51 660	150 218	70 542	79 676	130 453	61 649	68 804
01 0 54	Nordfriesland	162	2 022,45	52 173	179 330	82 809	96 521	143 715	68 157	75 558
01 0 55	Ostholstein	43	1 389,71	63 150	205 715	94 522	111 193	167 709	78 821	88 888
01 0 56	Pinneberg	51	661,79	88 262	188 216	88 292	99 924	197 152	94 326	102 826
01 0 57	Plön	89	1 080,89	36 555	111 126	52 519	58 607	98 529	47 242	51 287
01 0 58	Rendsburg - Eckernförde	174	2 185,59	77 037	257 513	121 082	136 431	209 939	100 120	109 819
01 0 59	Schleswig	96	1 053,78	33 014	126 139	58 277	67 862	96 739	45 937	50 802
01 0 60	Segeberg	101	1 344,25	55 555	129 355	61 262	68 093	122 429	58 302	64 127
01 0 61	Steinburg	117	1 056,36	47 425	165 255	76 295	88 960	128 507	60 215	68 292
01 0 62	Stormarn	87	766,23	56 735	137 721	64 349	73 372	130 058	61 455	68 603
01	Land insgesamt	1 272	15 675,84	912 647	2 594 648	1 210 466	1 384 182	2 317 441	1 093 869	1 223 572
	Kreisfreie Städte	4	446,59	282 096	689 125	321 406	367 719	700 493	326 280	374 213
	Kreise	1 268	15 229,25	630 551	1 905 523	889 060	1 016 463	1 616 948	767 589	849 359
Ham										
02	Land insgesamt	1	753,15	795 884	1 605 690	752 393	853 297	1 832 427	844 369	988 058
Nieder										
03	RB Hannover									
03 1	Kreisfreie Städte	2	172,88	255 250	492 703	230 491	262 212	623 725	285 920	337 805
03 1 11	Hannover	1	37,79	19 477	48 122	21 715	26 407	50 443	22 438	28 005
03 1 12	Hannover	1	135,09	235 773	444 581	208 776	235 805	573 282	263 482	309 800
	Landkreise	665	6 393,92	335 406	892 694	420 953	471 741	829 436	395 492	433 944
03 1 31	Grafschaft Diepholz	68	1 161,84	21 928	81 354	39 093	42 261	73 035	35 744	37 291
03 1 32	Grafschaft Hoya	111	1 208,74	35 955	131 353	62 128	69 225	111 859	53 840	58 019
03 1 33	Grafschaft Schaumburg	87	442,66	29 834	91 118	41 750	49 368	75 674	34 839	40 835
03 1 34	Hannover - Pyrmont	80	585,19	30 973	93 456	42 627	50 829	77 088	35 352	41 736
03 1 35	Hannover	57	498,65	87 556	154 483	74 319	80 164	176 775	85 110	91 665
03 1 36	Neustadt am Rübenberge	54	583,56	40 292	72 617	34 480	38 137	75 651	36 865	38 786
03 1 37	Nienburg (Weser)	94	1 163,94	32 197	115 550	55 665	59 885	99 205	47 975	51 230
03 1 38	Schaumburg - Lippe	65	341,03	31 147	84 526	39 122	45 404	78 087	36 543	41 544
03 1 39	Springe	49	408,31	25 524	68 237	31 769	36 468	62 062	29 224	32 838
03 1	Zusammen	667	6 566,80	590 656	1 385 397	651 444	733 953	1 453 161	681 412	771 749
03 2	RB Hildesheim									
03 2 12	Kreisfreie Stadt Hildesheim	1	33,45	37 499	72 348	33 344	39 004	96 363	43 820	52 543
	Landkreise	618	5 185,04	318 301	945 181	439 756	505 425	847 378	398 285	449 093
03 2 31	Alfeld (Leine)	76	487,81	29 066	95 502	44 537	50 965	80 384	37 734	42 650
03 2 32	Duderstadt	30	219,64	12 249	43 102	19 672	23 430	38 713	17 818	20 895
03 2 33	Einbeck	42	310,33	14 539	47 786	22 096	25 690	42 724	19 893	22 831
03 2 34	Göttingen (ohne Göttingen, Stadt)	68	433,89	14 985	49 108	23 533	25 575	40 962	19 817	21 145
03 2 42	Göttingen, Stadt	1	73,68	49 181	94 983	43 951	51 032	103 742	47 935	55 807
03 2 35	Hildesheim - Marienburg	107	642,53	40 307	126 832	59 343	67 489	108 827	51 642	57 185
03 2 36	Holzminden	76	605,92	30 067	95 265	43 675	51 590	81 811	38 263	43 548
03 2 37	Münden	33	327,40	16 121	47 724	22 197	25 527	44 189	21 145	23 044
03 2 38	Northeim	78	745,02	31 179	105 929	49 453	56 476	90 194	42 489	47 705
03 2 39	Osterode am Harz	40	409,87	31 126	91 342	42 577	48 765	84 253	39 144	45 109
03 2 40	Peine	53	396,23	35 758	106 108	49 670	56 438	95 881	45 619	50 262
03 2 41	Zellerfeld	14	532,72	13 723	41 500	19 052	22 448	35 698	16 786	18 912
03 2	Zusammen	619	5 218,48	355 800	1 017 529	473 100	544 429	943 741	442 105	501 636
03 3	RB Lüneburg									
03 3 11	Kreisfreie Städte	3	125,42	74 211	144 000	68 546	75 454	183 844	87 887	95 957
03 3 12	Celle	1	48,52	21 831	60 388	28 335	32 053	59 000	27 490	31 510
03 3 13	Lüneburg	1	41,89	22 823	58 188	26 961	31 227	60 282	28 094	32 188
03 3 13	Wolfsburg	1	35,01	29 557	25 424	13 250	12 174	64 562	32 303	32 259
	Landkreise	1 102	10 858,03	283 991	848 307	405 751	442 556	769 217	370 825	398 392
03 3 31	Burgdorf	70	824,92	48 353	114 934	54 932	60 002	115 062	55 315	59 747
03 3 32	Celle	91	1 541,55	33 913	101 198	48 989	52 209	93 335	45 362	47 973
03 3 33	Fallingb. Ostel	70	958,11	21 351	72 482	34 541	37 941	60 919	29 228	31 691
03 3 34	Gifhorn	149	1 604,69	42 122	119 281	57 584	61 697	119 427	58 707	60 720
03 3 35	Harburg	137	1 347,65	47 090	120 270	57 218	63 052	116 122	56 525	59 597
03 3 36	Lüchow - Dannenberg	230	1 209,38	17 065	72 741	34 567	38 174	52 961	24 553	28 408
03 3 37	Lüneburg	108	1 001,47	19 777	65 307	31 443	33 864	56 640	27 305	29 335
03 3 38	Sothau	58	924,06	21 068	64 480	30 841	33 639	59 335	28 885	30 450
03 3 39	Uelzen	189	1 446,20	33 252	117 614	55 636	61 978	95 416	44 945	50 471
03 3	Zusammen	1 105	10 983,45	358 202	992 307	474 297	518 010	953 061	458 712	494 349
03 4	RB Stade									
03 4 11	Kreisfreie Stadt Cuxhaven	1	46,42	17 622	46 777	21 883	24 894	44 015	20 740	23 275

1) Einschl. bewohnte gemeindefreie Gebiete. — 2) Privathaushalte und Anstalts Haushalte.

sowie Bevölkerungsdichte in kreisfreien Städten und Landkreisen

am			Zu- (+) bzw. Abnahme (-)						Bevölkerungsdichte			Stati- stische Kenn- ziffer	
27.5.1970			1950 bis 1961		1961 bis 1970								
insgesamt	mannlich	weiblich	insgesamt				mannlich	weiblich	1950	1961	1970		
Anzahl					Anzahl				Einwohner je qkm				
			%										
Holstein													01
692 547	323 102	369 445	+ 11 368	+ 1,6	- 7 946	- 1,1	- 3 178	- 4 768	1 543	1 568	1 550		
95 476	44 201	51 275	- 3 826	- 3,7	- 4 239	- 4,3	- 2 471	- 1 768	2 031	1 956	1 873	01 0 01	
271 719	127 727	143 992	+ 15 690	+ 5,9	- 8 571	- 3,1	- 4 090	- 4 481	2 404	2 547	2 469	01 0 02	
239 339	110 520	128 819	- 3 214	- 1,3	+ 3 279	+ 1,4	+ 2 330	+ 949	1 118	1 103	1 119	01 0 03	
86 013	40 654	45 359	+ 2 718	+ 3,3	+ 1 585	+ 1,9	+ 1 053	+ 532	1 123	1 132	1 116	01 0 04	
1 801 557	864 628	936 929	- 288 575	- 15,1	+ 184 609	+ 11,4	+ 97 039	+ 87 570	125	106	118		
133 960	63 662	70 298	- 46 781	- 26,6	+ 4 980	+ 3,9	+ 3 216	+ 1 764	127	93	97	01 0 51	
71 632	35 314	36 318	- 16 436	- 20,8	+ 8 894	+ 14,2	+ 4 395	+ 4 499	77	61	70	01 0 52	
141 731	67 858	73 873	- 19 765	- 13,2	+ 11 278	+ 8,6	+ 6 209	+ 5 069	119	103	112	01 0 53	
156 415	75 090	81 325	- 35 615	- 19,9	+ 12 700	+ 8,8	+ 6 933	+ 5 767	89	71	77	01 0 54	
176 340	83 287	93 053	- 38 006	- 18,5	+ 8 631	+ 5,1	+ 4 466	+ 4 165	148	121	127	01 0 55	
237 877	114 586	123 291	+ 8 936	+ 4,7	+ 40 725	+ 20,7	+ 20 260	+ 20 465	284	298	359	01 0 56	
106 763	51 781	54 982	- 12 597	- 11,3	+ 8 234	+ 8,4	+ 4 539	+ 3 695	103	91	99	01 0 57	
223 346	107 691	115 655	- 47 574	- 18,5	+ 13 407	+ 6,4	+ 7 571	+ 5 836	118	96	102	01 0 58	
99 980	48 416	51 564	- 29 400	- 23,3	+ 3 241	+ 3,4	+ 2 479	+ 762	120	92	95	01 0 59	
164 634	79 275	85 359	- 6 926	- 5,4	+ 42 205	+ 34,5	+ 20 973	+ 21 232	96	91	122	01 0 60	
131 836	62 435	69 401	- 36 748	- 22,2	+ 3 329	+ 2,6	+ 2 220	+ 1 109	156	122	125	01 0 61	
157 043	75 233	81 810	- 7 663	- 5,6	+ 26 985	+ 20,7	+ 13 778	+ 13 207	180	170	205	01 0 62	
2 494 104	1 187 730	1 306 374	- 277 207	- 10,7	+ 176 663	+ 7,6	+ 93 861	+ 82 802	166	148	159	01	
692 547	323 102	369 445	+ 11 368	+ 1,6	- 7 946	- 1,1	- 3 178	- 4 768	1 543	1 568	1 550		
1 801 557	864 628	936 929	- 288 575	- 15,1	+ 184 609	+ 11,4	+ 97 039	+ 87 570	125	106	118		
burg													02
1 793 823	827 661	966 162	+ 226 737	+ 14,1	- 38 604	- 2,1	- 16 708	- 21 896	2 132	2 433	2 382	02	
sachsen													03
													03 1
571 355	262 496	308 859	+ 131 022	+ 26,6	- 52 370	- 8,4	- 23 424	- 28 946	2 850	3 607	3 304		
47414	21 160	26 254	+ 2 321	+ 4,8	- 3 029	- 6,0	- 1 278	- 1 751	1 273	1 335	1 255	03 1 11	
523 941	241 336	282 605	+ 128 701	+ 28,9	- 49 341	- 8,6	- 22 146	- 27 195	3 291	4 244	3 878	03 1 12	
965 961	465 047	500 914	- 63 258	- 7,0	+ 136 525	+ 16,5	+ 69 555	+ 66 970	139	129	151		
75 797	37 180	38 617	- 8 319	- 10,2	+ 2 762	+ 3,8	+ 1 436	+ 1 326	70	63	65	03 1 31	
117 222	56 743	60 479	- 19 494	- 14,8	+ 5 363	+ 4,8	+ 2 903	+ 2 460	109	93	97	03 1 32	
80 724	37 872	42 852	- 15 444	- 16,9	+ 5 050	+ 6,7	+ 3 033	+ 2 017	206	171	182	03 1 33	
82 583	38 301	44 282	- 16 368	- 17,5	+ 5 495	+ 7,1	+ 2 949	+ 2 546	160	132	141	03 1 34	
233 612	113 514	120 098	+ 22 292	+ 14,4	+ 56 837	+ 32,2	+ 28 404	+ 28 433	310	355	468	03 1 35	
118 595	58 118	60 477	+ 3 034	+ 4,2	+ 42 944	+ 56,8	+ 21 253	+ 21 691	124	130	203	03 1 36	
102 453	49 936	52 517	- 16 345	- 14,1	+ 3 248	+ 3,3	+ 1 961	+ 1 287	99	85	88	03 1 37	
84 589	39 889	44 700	- 6 439	- 7,6	+ 6 502	+ 8,3	+ 3 346	+ 3 156	248	229	248	03 1 38	
70 386	33 494	36 892	- 6 175	- 9,0	+ 8 324	+ 13,4	+ 4 270	+ 4 054	167	152	172	03 1 39	
1 537 316	727 543	809 773	+ 67 764	+ 4,9	+ 84 155	+ 5,8	+ 46 131	+ 38 024	211	221	234	03 1	
													03 2
93 800	42 351	51 449	+ 24 015	+ 33,2	- 2 563	- 2,7	- 1 469	- 1 094	2 163	2 881	2 804	03 2 12	
870 373	413 851	456 522	- 97 803	- 10,3	+ 22 995	+ 2,7	+ 15 566	+ 7 429	182	163	168		
79 501	37 536	41 965	- 15 118	- 15,8	- 883	- 1,1	- 198	- 685	196	165	163	03 2 31	
41 266	19 604	21 662	- 4 389	- 10,2	+ 2 553	+ 6,6	+ 1 786	+ 767	196	176	188	03 2 32	
42 626	20 242	22 384	- 5 062	- 10,6	- 98	- 0,2	+ 349	- 447	154	138	137	03 2 33	
46 423	22 665	23 758	- 8 146	- 16,6	+ 5 461	+ 13,3	+ 2 848	+ 2 613	113	94	107	03 2 34	
108 991	51 248	57 743	+ 8 759	+ 9,2	+ 5 249	+ 5,1	+ 3 313	+ 1 936	1 289	1 408	1 479	03 2 42	
118 917	56 732	62 185	- 18 005	- 14,2	+ 10 090	+ 9,3	+ 5 090	+ 5 000	197	169	185	03 2 35	
80 352	37 810	42 542	- 13 454	- 14,1	- 1 459	- 1,8	- 453	- 1 006	157	135	133	03 2 36	
44 361	21 364	22 997	- 3 535	- 7,4	+ 172	+ 0,4	+ 219	- 47	146	135	135	03 2 37	
90 477	43 129	47 348	- 15 735	- 14,9	+ 283	+ 0,3	+ 640	- 357	142	121	121	03 2 38	
85 786	40 365	45 421	- 7 089	- 7,8	+ 1 533	+ 1,8	+ 1 221	+ 312	223	206	209	03 2 39	
98 012	47 035	50 977	- 10 227	- 9,6	+ 2 131	+ 2,2	+ 1 416	+ 715	268	242	247	03 2 40	
33 661	16 121	17 540	- 5 802	- 14,0	- 2 037	- 5,7	- 665	- 1 372	78	67	63	03 2 41	
964 173	456 202	507 971	- 73 788	- 7,3	+ 20 432	+ 2,2	+ 14 097	+ 6 335	195	181	185	03 2	
													03 3
205 326	100 741	104 585	+ 39 844	+ 27,7	+ 21 482	+ 11,7	+ 12 854	+ 8 628	1 148	1 465	1 637		
57 155	26 467	30 688	- 1 388	- 2,3	- 1 845	- 3,1	- 1 023	- 822	1 245	1 216	1 178	03 3 11	
59 516	28 061	31 455	+ 2 094	+ 3,6	- 766	- 1,3	- 33	- 733	1 389	1 439	1 421	03 3 12	
88 655	46 213	42 442	+ 39 138	+ 153,9	+ 24 093	+ 37,3	+ 13 910	+ 10 183	726	1 844	2 532	03 3 13	
860 952	417 507	443 445	- 79 090	- 9,3	+ 91 735	+ 11,9	+ 46 682	+ 45 053	78	70	79		
137 724	66 784	70 940	+ 128	+ 0,1	+ 22 662	+ 19,7	+ 11 469	+ 11 193	139	139	167	03 3 31	
104 866	51 165	53 701	- 7 863	- 7,8	+ 11 531	+ 12,4	+ 5 803	+ 5 728	66	61	68	03 3 32	
63 224	30 472	32 752	- 11 563	- 16,0	+ 2 305	+ 3,8	+ 1 244	+ 1 061	76	64	66	03 3 33	
135 633	66 584	69 049	+ 146	+ 0,1	+ 16 206	+ 13,6	+ 7 877	+ 8 329	74	74	85	03 3 34	
144 485	70 554	73 931	- 4 148	- 3,4	+ 28 363	+ 24,4	+ 14 029	+ 14 334	89	86	107	03 3 35	
50 623	23 804	26 819	- 19 780	- 27,2	- 2 338	- 4,4	- 749	- 1 589	60	44	42	03 3 36	
63 361	30 820	32 541	- 8 667	- 13,3	+ 6 721	+ 11,9	+ 3 515	+ 3 206	65	57	63	03 3 37	
65 113	31 806	33 307	- 5 145	- 8,0	+ 5 778	+ 9,7	+ 2 921	+ 2 857	70	64	70	03 3 38	
95 923	45 518	50 405	- 22 198	- 18,9	+ 507	+ 0,5	+ 573	- 66	81	66	66	03 3 39	
1 066 278	518 248	548 030	- 39 246	- 4,0	+ 113 217	+ 11,9	+ 59 536	+ 53 681	90	87	97	03 3	
													03 4
44 564	20 482	24 082	- 2 762	- 5,9	+ 549	- 1,2	- 258	+ 807	1 008	948	960	03 4 11	

2. Gemeinden, Fläche, Haushalte, Bevölkerungsstand und -entwicklung

Statis- sche Kenn- ziffer	Kreisfreie Stadt Landkreis	Ge- mein- den 1)	Fläche	Haus- halte 2)	Wohnbevölkerung					
					13.9.1950			6.6.1961		
					insgesamt	männlich	weiblich	insgesamt	männlich	weiblich
		Anzahl	qkm	Anzahl						
03										
Nieder-										
03 4	RB Stade									
	Landkreise	508	6 673,85	179 021	607 105	289 370	317 735	536 903	261 045	275 858
03 4 31	Bremervörde	108	1 240,78	20 018	81 127	39 408	41 719	69 427	34 236	35 191
03 4 32	Land Hadeln	50	867,62	20 841	75 814	35 625	40 189	61 099	29 323	31 776
03 4 33	Osterholz	54	610,89	24 603	73 407	34 928	38 479	69 971	34 294	35 677
03 4 34	Rotenburg (Wumme)	64	840,46	16 547	59 909	28 361	31 548	52 446	25 424	27 022
03 4 35	Stade	91	1 262,88	46 124	145 954	68 639	77 315	128 238	61 781	66 457
03 4 36	Verden	62	681,83	28 163	87 704	41 955	45 749	83 412	40 471	42 941
03 4 37	Wesermünde	79	1 169,39	22 725	83 190	40 454	42 736	72 310	35 516	36 794
03 4	Zusammen	509	6 720,27	196 643	653 882	311 253	342 629	580 918	281 785	299 133
03 5	RB Osnabrück									
	Kreisfreie Stadt									
03 5 11	Osnabrück	1	60,58	55 306	111 631	51 815	59 816	141 855	64 710	77 145
	Landkreise	447	6 145,63	174 274	569 062	270 767	298 295	568 829	272 168	296 661
03 5 31	Aschendorf - Hummling	53	1 146,24	18 095	68 475	33 307	35 168	66 426	32 001	34 425
03 5 32	Bersenbrück	95	1 054,36	23 461	88 535	41 702	46 833	79 927	37 703	42 224
03 5 33	Grafschaft Bentheim	65	915,85	31 699	94 347	45 181	49 166	100 615	48 008	52 607
03 5 34	Lingen	52	816,38	20 148	66 953	31 849	35 104	71 380	34 538	36 842
03 5 35	Melle	32	254,02	12 625	43 847	20 459	23 388	39 218	18 495	20 723
03 5 36	Meppen	66	1 037,61	18 353	60 899	29 819	31 080	66 539	32 621	33 918
03 5 37	Osnabrück	53	607,04	41 686	115 441	54 094	61 347	117 686	56 036	61 650
03 5 38	Wittlage	31	314,13	8 207	30 565	14 356	16 209	27 038	12 766	14 272
03 5	Zusammen	448	6 206,21	229 580	680 693	322 582	358 111	710 684	336 878	373 806
03 6	RB Aurich									
	Kreisfreie Stadt									
03 6 11	Emden	1	60,56	17 357	37 243	17 869	19 374	45 669	21 739	23 930
	Landkreise	302	3 083,22	111 282	347 802	163 191	184 611	323 511	151 915	171 596
03 6 31	Aurich (Ostfriesland)	64	649,47	24 169	74 009	35 123	38 886	72 262	34 713	37 549
03 6 32	Leer	107	1 057,67	43 627	132 292	61 730	70 562	123 794	57 909	65 885
03 6 33	Norden	71	655,72	26 533	83 069	38 553	44 516	75 872	34 787	41 085
03 6 34	Wittmund	60	720,36	16 953	58 432	27 785	30 647	51 583	24 506	27 077
03 6	Zusammen	303	3 143,78	128 639	385 045	181 060	203 985	369 180	173 654	195 526
03 7	VB Braunschweig									
	Kreisfreie Städte	3	355,10	1 565,86	365 116	170 908	194 208	397 792	185 882	211 910
03 7 11	Braunschweig	1	76,89	97 367	223 760	104 645	119 115	246 085	114 345	131 740
03 7 12	Goslar	1	65,42	16 534	40 689	18 313	22 376	41 431	18 839	22 592
03 7 13	Salzgitter	1	212,79	42 685	100 667	47 950	52 717	110 276	52 698	57 578
	Landkreise	351	2 766,52	176 600	506 401	236 461	269 940	457 932	214 895	243 037
03 7 31	Blankenburg	8	131,05	5 622	17 219	7 807	9 412	14 287	6 337	7 950
03 7 32	Braunschweig	77	462,61	32 819	72 174	34 089	38 085	72 682	34 967	37 715
03 7 33	Gandersheim	69	521,23	28 692	91 261	41 933	49 328	75 991	35 191	40 800
03 7 34	Goslar	33	305,50	14 548	50 129	23 308	26 821	41 774	19 278	22 496
03 7 35	Helmstedt	74	690,51	43 496	126 948	59 687	67 261	119 382	56 461	62 921
03 7 36	Wolfenbüttel	90	655,62	51 423	148 670	69 637	79 033	133 816	62 661	71 155
03 7	Zusammen	354	3 121,62	333 186	871 517	407 369	464 148	855 724	400 777	454 947
03 8	VB Oldenburg									
	Kreisfreie Städte	3	206,11	113 593	281 311	130 740	150 571	282 707	131 742	150 965
03 8 11	Delmenhorst	1	42,30	22 953	57 273	27 220	30 053	57 312	27 437	29 875
03 8 12	Oldenburg (Oldenburg)	1	102,86	49 535	122 809	56 359	66 450	125 198	58 048	67 150
03 8 13	Wilhelmshaven	1	60,95	41 105	101 229	47 161	54 068	100 197	46 257	53 940
	Landkreise	83	5 240,90	159 197	529 594	250 630	278 964	491 542	235 809	255 733
03 8 31	Ammerland	6	706,89	24 113	74 010	35 251	38 759	69 872	33 447	36 425
03 8 32	Cloppenburg	18	1 365,12	25 013	94 791	45 498	49 293	90 979	43 710	47 269
03 8 33	Friesland	17	631,94	31 089	94 945	44 269	50 676	84 233	39 456	44 777
03 8 34	Oldenburg (Oldenburg)	11	893,84	24 704	74 174	35 455	38 719	73 554	36 213	37 341
03 8 35	Vechta	12	760,05	20 875	79 125	37 297	41 828	76 013	36 302	39 711
03 8 36	Wesermarsch	19	883,06	33 403	112 549	52 860	59 689	96 891	46 681	50 210
03 8	Zusammen	86	5 447,01	272 790	810 905	381 370	429 535	774 249	367 551	406 698
03	Land insgesamt	4 091	47 407,59	2 465 496	6 797 275	3 202 475	3 594 800	6 640 718	3 142 874	3 497 844
	Kreisfreie Städte	15	1 060,52	727 424	1 551 129	725 596	825 533	1 815 970	842 440	973 530
	Landkreise	4 076	46 347,07	1 738 072	5 246 146	2 476 879	2 769 267	4 824 748	2 300 434	2 524 314
04										
Bre										
	Kreisfreie Städte									
04 0 11	Bremen	1	324,16	230 205	444 549	210 160	234 389	564 517	264 689	299 828
04 0 12	Bremerhaven	1	79,61	54 827	114 070	55 169	58 901	141 849	67 777	74 072
04	Land insgesamt	2	403,77	285 032	558 619	265 329	293 290	706 366	332 466	373 900
05										
Nordrhein -										
05 1/2	RB Düsseldorf									
	Kreisfreie Städte	13	1 314,88	1 459 923	2 994 127	1 408 046	1 586 081	3 745 989	1 764 764	1 981 225
05 1 11	Düsseldorf	1	158,30	280 632	500 516	231 977	268 539	702 596	327 208	375 388
05 2 12	Duisburg	1	143,32	182 669	410 783	197 613	213 170	502 993	241 547	261 446
05 2 13	Essen	1	194,76	276 328	610 632	292 391	318 241	732 484	345 685	386 799
05 1 14	Krefeld	1	116,11	85 592	172 660	79 628	93 032	213 965	99 131	114 834

1) Einschl. bewohnte gemeindefreie Gebiete. — 2) Privathaushalte und Anstaltshaushalte.

sowie Bevölkerungsdichte in kreisfreien Städten und Landkreisen

am			Zu- (+) bzw. Abnahme (-)						Bevölkerungsdichte			Stati- stische Kenn- ziffer	
27.5.1970			1950 bis 1961		1961 bis 1970								
insgesamt	männlich	weiblich	insgesamt				männlich	weiblich	1950	1961	1970		
Anzahl					%		Anzahl		%		Anzahl		
											Einwohner je qkm		
sachsen													03
													03 4
579 743	283 462	296 281	- 70 202	- 11,6	+ 42 840	+ 8,0	+ 22 417	+ 20 423	91	80	86		
72 413	35 695	36 718	- 11 700	- 14,4	+ 2 986	+ 4,3	+ 1 459	+ 1 527	65	56	58	03 4 31	
63 389	30 822	32 567	- 14 715	- 19,4	+ 2 290	+ 3,7	+ 1 499	+ 791	87	70	73	03 4 32	
80 186	39 455	40 731	- 3 436	- 4,7	+ 10 215	+ 14,6	+ 5 161	+ 5 054	120	115	131	03 4 33	
56 263	27 670	28 593	- 7 463	- 12,5	+ 3 817	+ 7,3	+ 2 246	+ 1 571	71	62	67	03 4 34	
139 745	67 335	72 410	- 17 716	- 12,1	+ 11 507	+ 9,0	+ 5 554	+ 5 953	116	162	111	03 4 35	
89 455	43 552	45 903	- 4 292	- 4,9	+ 6 043	+ 7,2	+ 3 081	+ 2 962	129	122	131	03 4 36	
78 292	38 933	39 359	- 10 880	- 13,1	+ 5 982	+ 8,3	+ 3 417	+ 2 565	71	62	67	03 4 37	
624 307	303 944	320 363	- 72 964	- 11,2	+ 43 389	+ 7,5	+ 22 159	+ 21 230	97	86	93	03 4	
													03 5
143 905	66 511	77 394	+ 30 224	+ 27,1	+ 2 050	+ 1,4	+ 1 801	+ 249	1 843	2 342	2 375	03 5 11	
635 806	307 822	327 984	- 233	- 0,04	+ 66 977	+ 11,8	+ 35 654	+ 31 323	92	92	103		
76 072	37 190	38 882	- 2 049	- 3,0	+ 9 646	+ 14,5	+ 5 189	+ 4 457	60	58	66	03 5 31	
82 918	39 582	43 336	- 8 608	- 9,7	+ 2 991	+ 3,7	+ 1 879	+ 1 112	84	76	79	03 5 32	
111 161	54 054	57 107	+ 6 268	+ 6,6	+ 10 546	+ 10,5	+ 6 046	+ 4 500	103	110	121	03 5 33	
80 149	38 879	41 270	+ 4 427	+ 6,6	+ 8 769	+ 12,3	+ 4 341	+ 4 428	82	87	98	03 5 34	
40 851	19 414	21 437	- 4 629	- 10,6	+ 1 633	+ 4,2	+ 919	+ 714	173	154	161	03 5 35	
77 078	38 092	38 986	+ 5 640	+ 9,3	+ 10 539	+ 15,8	+ 5 471	+ 5 068	59	64	74	03 5 36	
139 556	67 223	72 333	+ 2 245	+ 1,9	+ 21 870	+ 18,6	+ 11 187	+ 10 683	190	194	230	03 5 37	
28 021	13 388	14 633	- 3 527	- 11,5	+ 983	+ 3,6	+ 622	+ 361	97	86	89	03 5 38	
779 711	374 333	405 378	+ 29 991	+ 4,4	+ 69 027	+ 9,7	+ 37 455	+ 31 572	110	115	126	03 5	
													03 6
48 525	23 368	25 157	+ 8 426	+ 22,6	+ 2 856	+ 6,3	+ 1 629	+ 1 227	615	754	801	03 6 11	
355 717	171 114	184 603	- 24 291	- 6,9	+ 32 206	9,9	+ 19 199	+ 13 007	112	104	115		
80 316	38 983	41 333	- 1 747	- 2,4	+ 8 054	+ 11,1	+ 4 270	+ 3 784	114	111	124	03 6 31	
135 813	65 194	70 619	- 8 498	- 6,4	+ 12 019	+ 9,7	+ 7 285	+ 4 734	125	117	128	03 6 32	
82 871	39 087	43 784	- 7 197	- 8,7	+ 6 999	+ 9,2	+ 4 300	+ 2 699	127	116	126	03 6 33	
56 717	27 850	28 867	- 6 849	- 11,7	+ 5 134	+ 10,0	+ 3 344	+ 1 790	81	72	79	03 6 34	
404 242	194 482	209 760	- 15 865	- 4,1	+ 35 062	+ 9,5	+ 20 828	+ 14 234	122	117	129	03 6	
													03 7
381 946	179 143	202 803	+ 32 676	+ 8,9	- 15 846	- 3,9	- 6 739	- 9 107	1 028	1 120	1 075		
223 700	103 691	120 009	+ 22 325	+ 10,0	- 22 385	- 9,1	- 10 654	- 11 731	2 910	3 200	2 909	03 7 11	
40 045	18 226	21 819	+ 742	+ 1,8	- 1 386	- 3,3	- 613	- 773	622	633	612	03 7 12	
118 201	57 226	60 975	+ 9 609	+ 9,5	+ 7 925	+ 7,2	+ 4 528	+ 3 397	473	518	555	03 7 13	
479 180	226 783	252 397	- 48 469	- 9,5	+ 21 248	+ 4,6	+ 11 888	+ 9 360	183	165	173		
14 159	6 470	7 689	- 2 932	- 17,0	- 128	- 0,9	+ 133	- 261	131	109	108	03 7 31	
93 424	45 261	48 163	+ 508	+ 0,7	+ 20 742	+ 28,5	+ 10 294	+ 10 448	156	157	202	03 7 32	
76 510	35 685	40 825	- 15 270	- 16,7	+ 519	+ 0,7	+ 494	+ 25	175	146	147	03 7 33	
40 778	19 151	21 627	- 8 355	- 16,7	- 996	- 2,4	- 127	- 869	164	137	133	03 7 34	
118 938	56 837	62 101	- 7 566	- 6,0	- 444	- 0,4	+ 376	- 820	184	173	172	03 7 35	
135 371	63 379	71 992	- 14 854	- 10,0	+ 1 555	+ 1,2	+ 718	+ 837	227	204	206	03 7 36	
861 126	405 926	455 200	- 15 793	- 1,8	+ 5 402	+ 0,6	+ 5 149	+ 253	279	274	276	03 7	
													03 8
296 850	139 179	157 671	+ 1 396	+ 0,5	+ 14 143	+ 5,0	+ 7 437	+ 6 706	1 364	1 371	1 440		
63 266	30 631	32 635	+ 39	+ 0,1	+ 5 954	+ 10,4	+ 3 194	+ 2 760	1 354	1 355	1 496	03 8 11	
130 852	60 518	70 334	+ 2 389	+ 1,9	+ 5 654	+ 4,5	+ 2 470	+ 3 184	1 194	1 217	1 272	03 8 12	
102 732	48 030	54 702	- 1 032	- 1,0	+ 2 535	+ 2,5	+ 1 773	+ 762	1 661	1 644	1 686	03 8 13	
548 155	266 509	281 646	- 38 052	- 7,1	+ 56 613	+ 11,5	+ 30 700	+ 25 913	101	93	104		
81 501	39 411	42 090	- 4 138	- 5,6	+ 11 629	+ 16,6	+ 5 964	+ 5 665	105	99	115	03 8 31	
104 095	50 791	53 304	- 3 812	- 4,0	+ 13 116	+ 14,4	+ 7 081	+ 6 035	69	67	76	03 8 32	
93 233	44 684	48 549	- 10 712	- 11,3	+ 9 000	+ 10,7	+ 5 228	+ 3 772	150	133	148	03 8 33	
84 736	41 616	43 120	- 620	- 0,8	+ 11 182	+ 15,2	+ 5 403	+ 5 779	53	82	95	03 8 34	
86 557	42 163	44 394	- 3 112	- 3,9	+ 10 544	+ 13,9	+ 5 861	+ 4 683	104	100	114	03 8 35	
98 033	47 844	50 189	- 15 658	- 13,9	+ 1 142	+ 1,2	+ 1 163	- 21	127	110	111	03 8 36	
845 005	405 688	439 317	- 36 656	- 4,5	+ 70 756	+ 9,1	+ 38 137	+ 32 619	149	142	155	03 8	
7 082 158	3 386 366	3 695 792	- 156 557	- 2,3	+ 441 440	+ 6,6	+ 243 492	+ 197 948	143	140	149	03	
1 786 271	834 271	952 000	+ 264 841	+ 17,1	- 29 699	- 1,6	- 8 169	- 21 530	1 463	1 712	1 648		
5 295 887	2 552 095	2 743 792	- 421 398	- 8,0	+ 471 139	+ 9,8	+ 251 661	+ 219 478	113	104	114		
men													04
582 277	273 158	309 119	+ 119 968	+ 27,0	+ 17 760	+ 3,1	+ 8 469	+ 9 291	1 371	1 741	1 796	04 0 11	
140 455	66 360	74 095	+ 27 779	+ 24,4	- 1 394	- 0,8	- 1 417	+ 23	1 433	1 782	1 764	04 0 12	
722 732	339 518	383 214	+ 147 747	+ 26,4	+ 16 366	+ 2,3	+ 7 052	+ 9 314	1 383	1 749	1 790	04	
Westfalen													05
													05 1/2
3 681 932	1 736 517	1 945 415	+ 751 862	+ 25,1	- 64 057	- 1,7	- 28 247	- 35 810	2 277	2 849	2 800		
663 586	308 507	355 079	+ 202 080	+ 40,4	- 39 010	- 5,6	- 18 701	- 20 309	3 162	4 439	4 192	05 1 11	
454 839	217 779	237 060	+ 92 210	+ 22,4	- 48 154	- 9,6	- 23 768	- 24 386	2 866	3 510	3 174	05 2 12	
698 434	325 719	372 715	+ 121 852	+ 20,0	- 34 050	- 4,6	- 19 966	- 14 084	3 135	3 761	3 586	05 2 13	
222 250	104 315	117 935	+ 41 305	+ 23,9	+ 8 285	+ 3,9	+ 5 184	+ 3 101	1 487	1 843	1 914	05 1 14	

2. Gemeinden, Fläche, Haushalte, Bevölkerungsstand und -entwicklung

Statis- tische Kenn- ziffer	Kreisfreie Stadt Landkreis	Ge- mein- den 1)	Fläche	Haus- halte 2)	Wohnbevölkerung					
					13.9.1950			6.6.1961		
					insgesamt	männlich	weiblich	insgesamt	männlich	weiblich
					Anzahl					
05										Nordrhein -
05 1/2	RB Düsseldorf									
	Kreisfreie Städte									
05 1 15	Leverkusen	1	46,65	38 540	65 556	31 403	34 153	94 194	46 208	47 986
05 1 16	Monchengladbach	1	97,03	58 265	124 879	57 653	67 226	152 185	71 463	80 722
05 2 17	Mülheim a.d. Ruhr	1	88,20	73 862	149 589	71 192	78 397	185 708	87 779	97 929
05 1 18	Neuss	1	53,12	40 551	63 478	29 749	33 729	92 916	44 665	48 251
05 2 19	Oberhausen	1	77,02	90 440	202 808	98 683	104 125	256 773	124 180	132 593
05 1 20	Remscheid	1	64,60	52 040	103 276	48 329	54 947	126 892	60 534	66 358
05 1 21	Rheydt	1	45,10	38 470	78 302	35 760	42 542	94 004	43 435	50 569
05 1 22	Solingen	1	80,00	72 527	147 845	68 440	79 405	169 930	79 332	90 598
05 1 24	Wuppertal	1	150,67	170 007	363 803	165 228	198 575	421 349	193 597	227 752
	Kreise	143	4 190,50	660 819	1 318 551	629 391	689 160	1 640 972	789 786	851 186
05 2 31	Dinslaken	6	220,89	45 155	79 813	39 658	40 155	118 554	58 342	60 212
05 1/2 32	Düsseldorff - Mettmann	24	436,00	142 412	246 154	116 480	129 674	319 130	153 132	165 998
05 2 33	Geldern	7	510,33	25 747	72 987	34 619	38 368	80 455	38 411	42 044
05 1 34	Grevenbroich	33	557,76	85 808	156 434	75 091	81 343	195 367	95 662	99 705
05 1 35	Kempen - Krefeld	8	510,90	89 271	209 178	97 353	111 825	229 652	107 804	121 848
05 1 36	Kleve	6	500,54	32 607	89 152	42 490	46 662	99 226	47 556	51 670
05 2 37	Moers	18	563,56	117 704	235 477	115 958	119 519	313 722	153 554	160 168
05 1/2 38	Rees	28	528,20	36 389	80 429	38 311	42 118	100 783	47 627	53 156
05 1 39	Rhein - Wupper - Kreis	13	362,32	85 726	148 927	69 431	79 496	184 083	87 698	96 385
05 1/2	Zusammen	156	5 505,38	2 120 742	4 312 678	2 037 437	2 275 241	5 386 961	2 554 550	2 832 411
05 3	RB Köln									
	Kreisfreie Städte	2	392,64	463 190	796 770	369 619	427 151	1 080 121	503 254	576 867
05 3 11	Bonn	1	141,27	111 976	201 829	92 239	109 590	270 874	123 891	146 983
05 3 12	Köln	1	251,37	351 214	594 941	277 380	317 561	809 247	379 363	429 884
	Kreise	86	3 611,69	445 745	873 260	412 718	460 542	1 047 688	503 408	544 280
05 3 31	Bergheim (Erft)	26	364,71	39 089	92 321	44 479	47 842	104 669	50 684	53 985
05 3 33	Euskirchen	6	607,54	39 336	94 085	44 922	49 163	103 590	49 453	54 137
05 3 34	Köln	10	298,42	91 075	148 751	71 531	77 220	198 679	96 454	102 225
05 3 35	Oberbergischer Kreis	10	565,83	52 929	121 395	55 296	66 099	131 956	61 052	70 904
05 3 36	Rheinisch - Bergischer - Kreis	15	620,49	94 568	159 506	74 810	84 696	207 604	100 445	107 159
05 3 37	Rhein - Sieg - Kreis	19	1 154,70	128 748	257 202	121 680	135 522	301 190	145 320	155 870
05 3	Zusammen	88	4 004,33	908 935	1 670 030	782 337	887 693	2 127 809	1 006 662	1 121 147
05 4	RB Aachen									
	Kreisfreie Stadt	1	58,72	73 962	130 278	59 621	70 657	169 769	80 460	89 309
05 4 11	Aachen	1	58,72	73 962	130 278	59 621	70 657	169 769	80 460	89 309
	Kreise	177	3 039,25	280 706	649 719	313 056	336 663	771 443	373 905	397 538
05 4 31	Aachen	19	337,12	98 801	222 027	107 035	114 992	258 990	125 645	133 345
05 4 32	Düren	43	542,15	53 737	117 946	56 277	61 669	144 708	69 901	74 807
05 4 33	Erkelenz	22	321,13	30 803	68 946	33 211	35 735	85 884	41 391	44 493
05 4 34	Jülich	31	326,96	25 280	53 784	26 145	27 639	69 339	34 224	35 115
05 4 35	Monschau	17	290,33	10 101	25 374	11 995	13 379	27 493	13 100	14 393
05 4 36	Schleiden	15	822,57	19 901	59 118	28 687	30 431	60 237	29 195	31 042
05 4 37	Selfkantkreis Geilenkirchen - Heinsberg	30	398,99	42 083	102 524	49 706	52 818	124 792	60 449	64 343
05 4	Zusammen	178	3 097,97	354 668	779 997	372 677	407 320	941 212	454 365	486 847
05 5/6	RB Münster									
	Kreisfreie Städte	6	341,48	338 451	741 817	360 511	381 306	937 563	446 083	491 480
05 5 11	Bocholt	1	18,94	15 405	37 674	17 475	20 199	45 675	21 510	24 165
05 6 12	Bottrop	1	42,15	37 433	93 268	46 319	46 949	111 548	54 033	57 515
05 6 13	Gelsenkirchen	1	104,16	130 691	315 583	154 914	160 669	382 842	182 719	200 123
05 6 14	Gladbeck	1	35,89	30 523	71 612	35 431	36 181	84 196	40 894	43 302
05 5 15	Münster (Westf.)	1	73,99	78 563	118 889	55 557	63 332	182 721	84 936	97 785
05 6 16	Recklinghausen	1	66,35	45 836	104 791	50 815	53 976	130 581	61 991	68 590
	Kreise	174	6 867,81	435 701	1 162 363	556 404	605 959	1 317 476	633 819	683 657
05 5 31	Ahaus	12	682,67	31 420	97 286	46 093	51 193	104 494	49 722	54 772
05 5 32	Beckum	13	599,22	51 253	129 636	61 954	67 682	149 392	72 429	76 963
05 5 33	Borken	21	631,72	23 898	75 789	36 493	39 296	83 487	40 792	42 695
05 5 34	Coesfeld	13	612,18	25 419	74 948	35 567	39 381	84 063	39 952	44 111
05 5 35	Lüdinghausen	19	697,81	42 923	118 645	56 987	61 658	129 818	63 307	66 511
05 5 36	Münster	22	786,87	34 278	91 060	42 862	48 198	98 980	47 430	51 550
05 6 37	Recklinghausen	24	715,26	116 976	245 743	121 288	124 455	316 541	153 176	163 365
05 5 38	Steinfurt	16	771,59	52 466	157 147	73 692	83 455	165 993	78 653	87 340
05 5 39	Tecklenburg	21	811,10	38 178	113 770	53 930	59 840	124 612	59 390	65 222
05 5 40	Warendorf	13	559,39	18 890	58 339	27 538	30 801	60 096	28 968	31 128
05 5/6	Zusammen	180	7 209,29	774 152	1 904 180	916 915	987 265	2 255 039	1 079 902	1 175 137
05 7	RB Detmold									
	Kreisfreie Stadt	1	47,98	69 121	154 277	70 623	83 654	175 517	78 886	96 631
05 7 11	Bielefeld	1	47,98	69 121	154 277	70 623	83 654	175 517	78 886	96 631

1) Einschl. bewohnte gemeindefreie Gebiete. — 2) Privathaushalte und Anstaltshaushalte.

sowie Bevölkerungsdichte in kreisfreien Städten und Landkreisen

am			Zu- (+) bzw. Abnahme (-)						Bevölkerungsdichte			Stati- stische Kenn- ziffer			
27.5.1970			1950 bis 1961		1961 bis 1970										
insgesamt	männlich	weiblich	insgesamt				männlich	weiblich	1950	1961	1970				
Anzahl					%		Anzahl		%		Anzahl		Einwohner je qkm		
Westfalen															
													05		
													05 1/2		
107 546	53 161	54 385	+	28 638	+ 43,7	+	13 352	+ 14,2	+	6 953	+ 6 399	1 406	2 020	2 306	05 1 15
151 090	71 772	79 318	+	27 306	+ 21,9	-	1 095	- 0,7	+	309	- 1 404	1 287	1 569	1 557	05 1 16
191 468	90 116	101 352	+	36 119	+ 24,1	+	5 760	+ 3,1	+	2 337	+ 3 423	1 696	2 106	2 171	05 2 17
114 613	55 557	59 056	+	29 438	+ 46,4	+	21 697	+ 23,4	+	10 892	+ 10 805	1 195	1 750	2 158	05 1 18
246 736	118 569	128 167	+	53 965	+ 26,6	-	10 037	- 3,9	-	5 611	- 4 426	2 633	3 334	3 204	05 2 19
136 419	66 742	69 677	+	23 616	+ 22,9	+	9 527	+ 7,5	+	6 208	+ 3 319	1 599	1 964	2 112	05 1 20
100 077	47 106	52 971	+	15 702	+ 20,1	+	6 073	+ 6,5	+	3 671	+ 2 402	1 737	2 085	2 219	05 1 21
176 420	83 137	93 283	+	22 085	+ 14,9	+	6 490	+ 3,8	+	3 805	+ 2 685	1 848	2 124	2 206	05 1 22
418 454	194 037	224 417	+	57 546	+ 15,8	-	2 895	- 0,7	+	440	- 3 335	2 415	2 797	2 777	05 1 24
1 943 961	942 137	1 001 824	+	322 421	+ 24,4	+	302 989	+ 18,5	+	152 351	+ 150 638	315	392	464	
141 158	69 651	71 507	+	38 741	+ 48,5	+	22 604	+ 19,1	+	11 309	+ 11 295	361	537	639	05 2 31
387 730	187 469	200 261	+	72 976	+ 29,6	+	68 600	+ 21,5	+	34 337	+ 34 263	565	732	889	05 1/2 32
87 067	41 844	45 223	+	7 468	+ 10,2	+	6 612	+ 8,2	+	3 433	+ 3 179	143	158	171	05 2 33
258 871	127 791	131 080	+	38 933	+ 24,9	+	63 504	+ 32,5	+	32 129	+ 31 375	280	350	464	05 1 34
257 352	121 920	135 432	+	20 474	+ 9,8	+	27 700	+ 12,1	+	14 116	+ 13 584	409	450	504	05 1 35
107 932	52 265	55 667	+	10 074	+ 11,3	+	8 706	+ 8,8	+	4 709	+ 3 997	178	198	216	05 1 36
349 504	170 076	179 428	+	78 245	+ 33,2	+	35 782	+ 11,4	+	16 522	+ 19 260	418	557	620	05 2 37
115 037	55 138	59 899	+	20 354	+ 25,3	+	14 254	+ 14,1	+	7 511	+ 6 743	152	191	218	05 1/2 38
239 310	115 983	123 327	+	35 156	+ 23,6	+	55 227	+ 30,0	+	28 285	+ 26 942	411	508	660	05 1 39
5 625 893	2 678 654	2 947 239	+	1 074 283	+ 24,9	+	238 932	+ 4,4	+	124 104	+ 114 828	783	978	1 022	05 1/2
													05 3		
1 122 870	529 651	593 219	+	283 351	+ 35,6	+	42 749	+ 4,0	+	26 397	+ 16 352	2 029	2 751	2 860	
274 518	126 402	148 116	+	69 045	+ 34,2	+	3 644	+ 1,3	+	2 511	+ 1 133	1 429	1 918	1 943	05 3 11
848 352	403 249	445 103	+	214 306	+ 36,0	+	39 105	+ 4,8	+	23 886	+ 15 219	2 367	3 219	3 375	05 3 12
1 289 378	625 597	663 781	+	174 428	+ 20,0	+	241 690	+ 23,1	+	122 189	+ 119 501	242	290	357	
119 410	58 674	60 736	+	12 348	+ 13,4	+	14 741	+ 14,1	+	7 990	+ 6 751	253	287	327	05 3 31
122 076	58 861	63 215	+	9 505	+ 10,1	+	18 486	+ 17,8	+	9 408	+ 9 078	155	171	201	05 3 33
253 917	124 650	129 267	+	49 928	+ 33,6	+	55 238	+ 27,8	+	28 196	+ 27 042	498	666	851	05 3 34
148 255	70 272	77 983	+	10 561	+ 8,7	+	16 299	+ 12,4	+	9 220	+ 7 079	215	233	262	05 3 35
268 901	130 071	138 830	+	8 098	+ 30,2	+	61 297	+ 29,5	+	29 626	+ 31 671	257	335	433	05 3 36
376 819	183 069	193 750	+	43 988	+ 17,1	+	75 629	+ 25,1	+	37 749	+ 37 880	223	261	326	05 3 37
2 412 248	1 155 248	1 257 000	+	457 779	+ 27,4	+	284 439	+ 13,4	+	148 586	+ 135 853	417	531	602	05 3
													05 4		
173 475	81 324	92 151	+	39 491	+ 30,3	+	3 706	+ 2,2	+	864	+ 2 842	2 219	2 891	2 954	05 4 11
842 915	410 361	432 554	+	121 724	+ 18,7	+	71 472	+ 9,3	+	36 456	+ 35 016	214	254	277	
275 425	133 291	142 134	+	36 963	+ 16,6	+	16 435	+ 6,3	+	7 646	+ 8 789	659	768	817	05 4 31
159 313	76 741	82 572	+	26 762	+ 22,7	+	14 605	+ 10,1	+	6 840	+ 7 765	218	267	294	05 4 32
96 659	47 366	49 293	+	16 938	+ 24,6	+	10 775	+ 12,5	+	5 975	+ 4 800	215	267	301	05 4 33
77 060	38 180	38 880	+	15 555	+ 28,9	+	7 721	+ 11,1	+	3 956	+ 3 765	164	212	236	05 4 34
32 136	15 667	16 469	+	2 119	+ 8,4	+	4 643	+ 16,9	+	2 567	+ 2 076	87	95	111	05 4 35
64 718	31 764	32 954	+	1 119	+ 1,9	+	4 481	+ 7,4	+	2 569	+ 1 912	72	73	79	05 4 36
137 604	67 352	70 252	+	22 268	+ 21,7	+	12 812	+ 10,3	+	6 903	+ 5 909	257	313	345	05 4 37
1 016 390	491 685	524 705	+	161 215	+ 20,7	+	75 178	+ 8,0	+	37 320	+ 37 858	252	304	328	05 4
													05 5/6		
910 655	432 375	478 280	+	195 746	+ 26,4	-	26 908	- 2,9	-	13 708	- 13 200	2 172	2 746	2 667	
48 852	23 102	25 750	+	8 001	+ 21,2	+	3 177	+ 7,0	+	1 592	+ 1 585	1 990	2 413	2 581	05 5 11
106 657	51 242	55 415	+	18 280	+ 19,6	-	4 891	- 4,4	-	2 791	- 2 100	2 213	2 647	2 531	05 6 12
348 292	165 935	182 357	+	67 259	+ 21,3	-	34 550	- 9,0	-	16 784	- 17 766	3 030	3 676	3 344	05 6 13
83 246	40 131	43 115	+	12 584	+ 17,6	-	950	- 1,1	-	763	- 187	1 995	2 346	2 319	05 6 14
198 371	92 859	105 512	+	63 832	+ 53,7	+	15 650	+ 8,6	+	7 923	+ 7 727	1 607	2 470	2 681	05 5 15
125 237	59 106	66 131	+	25 790	+ 24,6	-	5 344	- 4,1	-	2 885	- 2 459	1 579	1 968	1 888	05 6 16
1 491 469	724 513	766 956	+	155 113	+ 13,3	+	173 993	+ 13,2	+	90 694	+ 83 299	169	192	217	
119 287	57 783	61 504	+	7 208	+ 7,4	+	14 793	+ 14,2	+	8 061	+ 6 732	143	153	175	05 5 31
165 582	80 758	84 824	+	19 756	+ 15,2	+	16 190	+ 10,8	+	8 329	+ 7 861	216	249	276	05 5 32
95 464	47 262	48 202	+	7 698	+ 10,2	+	11 977	+ 14,3	+	6 470	+ 5 507	120	132	151	05 5 33
96 041	46 499	49 542	+	9 115	+ 12,2	+	11 978	+ 14,2	+	6 547	+ 5 431	122	137	157	05 5 34
143 806	70 330	73 476	+	11 173	+ 9,4	+	13 988	+ 10,8	+	7 023	+ 6 965	170	186	206	05 5 35
122 174	59 302	62 872	+	7 920	+ 8,7	+	23 194	+ 23,4	+	11 872	+ 11 322	116	126	155	05 5 36
353 147	170 693	182 454	+	70 798	+ 28,8	+	36 606	+ 11,6	+	17 517	+ 19 089	344	443	494	05 6 37
188 343	91 209	97 134	+	8 846	+ 5,6	+	22 350	+ 13,5	+	12 556	+ 9 794	204	215	244	05 5 38
136 934	66 075	70 859	+	10 842	+ 9,5	+	12 322	+ 9,9	+	6 685	+ 5 637	140	154	169	05 5 39
70 691	34 602	36 089	+	1 757	+ 3,0	+	10 595	+ 17,6	+	5 634	+ 4 961	104	107	126	05 5 40
2 402 124	1 156 888	1 245 236	+	350 859	+ 18,4	+	147 085	+ 6,5	+	76 986	+ 70 099	264	313	333	05 5/6
													05 7		
168 937	76 620	92 317	+	21 240	+ 13,8	-	6 580	- 3,7	-	2 266	- 4 314	3 215	3 658	3 521	05 7 11

2. Gemeinden, Fläche, Haushalte, Bevölkerungsstand und -entwicklung

Statische Kennziffer	Kreisfreie Stadt Landkreis	Gemeinden ¹⁾	Fläche qkm	Haushalte ²⁾	Wohnbevölkerung					
					13.9.1950			6.6.1961		
					insgesamt	mannlich	weiblich	insgesamt	mannlich	weiblich
		Anzahl			Anzahl					
05										Nordrhein -
05 7	RB Detmold									
	Kreise	331	6 433,34	524 870	1 345 297	631 822	713 475	1 430 458	671 068	759 390
05 7 31	Bielefeld	22	273,44	54 149	108 382	50 655	57 727	140 411	66 244	74 167
05 7 32	Büren	54	767,05	16 362	62 247	29 873	32 374	57 677	27 719	29 958
05 7 33	Detmold	8	658,19	57 356	142 597	66 028	76 569	143 263	66 613	76 650
05 7 34	Halle (Westf.)	23	305,13	22 246	56 033	26 324	29 709	59 644	28 216	31 428
05 7 35	Herford	9	438,95	81 850	212 048	98 808	113 240	220 164	102 348	117 816
05 7 36	Hoxter	7	685,34	29 747	91 494	42 738	48 756	87 855	41 091	46 764
05 7 37	Lemgo	8	582,43	55 894	131 386	60 437	70 949	135 624	62 815	72 809
05 7 38	Lubbecke	50	564,81	27 250	79 110	37 447	41 663	84 620	39 943	44 677
05 7 39	Minden	76	593,38	69 411	179 618	84 817	94 801	189 149	87 690	101 459
05 7 40	Paderborn	19	553,65	45 343	104 481	50 274	54 207	119 647	56 408	63 239
05 7 41	Warburg	49	513,68	12 801	50 903	23 956	26 947	43 298	20 597	22 701
05 7 42	Wiedenbrück	6	497,29	52 461	126 998	60 465	66 533	149 106	71 384	77 722
05 7	Zusammen	332	6 481,32	593 991	1 499 574	702 445	797 129	1 605 975	749 954	856 021
05 8/9	RB Arnberg									
	Kreisfreie Städte	11	765,22	722 720	1 533 236	737 409	795 827	1 892 439	899 593	992 846
05 9 11	Bochum	1	121,42	131 640	289 804	140 808	148 996	361 382	172 437	188 945
05 9 12	Castrop - Rauxel	1	44,19	31 153	69 960	34 834	35 126	87 910	42 482	45 428
05 9 13	Dortmund	1	271,45	252 723	507 349	244 213	263 136	641 480	305 198	336 282
05 9 14	Hagen	1	90,38	80 107	146 525	69 063	77 462	195 690	93 219	102 471
05 9 15	Hamm	1	45,00	32 084	68 186	32 250	35 936	81 561	37 971	43 590
05 9 16	Herne	1	30,05	40 221	111 591	54 025	57 566	113 207	53 350	59 857
05 8 17	Iserlohn	1	28,34	23 279	47 319	21 457	25 862	55 257	25 337	29 920
05 9 19	Lünen	1	40,78	26 201	62 306	30 380	31 926	73 022	35 109	37 913
05 9 21	Wanne - Eickel	1	21,31	36 993	86 537	42 190	44 347	107 197	51 410	55 787
05 9 22	Wattenscheid	1	23,88	31 041	67 292	32 326	34 966	79 202	37 557	41 645
05 9 23	Witten	1	48,42	37 278	76 367	35 863	40 504	96 531	45 523	51 008
	Kreise	332	6 980,63	617 484	1 507 347	711 115	796 232	1 702 338	814 781	887 557
05 8 32	Arnsberg	54	662,03	46 968	113 497	53 310	60 187	127 399	60 462	66 937
05 8 33	Brilon	53	790,21	22 701	73 011	34 032	38 979	72 223	34 383	37 840
05 9 34	Ennepe - Ruhr - Kreis	10	398,73	96 282	209 225	98 902	110 323	247 631	118 309	129 322
05 8/9 35	Iserlohn	26	341,15	69 845	154 233	73 271	80 962	179 851	86 953	92 898
05 8 36	Lippstadt	60	508,17	32 621	90 227	42 292	47 935	95 080	45 379	49 701
05 8 31	Ludenscheid	11	678,66	88 545	196 167	91 271	104 896	225 805	107 792	118 013
05 8 37	Meschede	26	675,14	19 868	60 918	28 463	32 455	62 243	29 498	32 745
05 8 38	Olpe	8	725,87	35 377	98 635	46 501	52 134	108 868	52 945	55 923
05 8 39	Siegen	10	649,39	80 140	180 070	84 324	95 746	215 511	102 255	113 256
05 8 40	Soest	10	637,19	36 194	110 113	52 170	57 943	111 877	53 294	58 583
05 9 41	Unna	9	425,40	75 837	179 007	87 020	91 987	213 330	103 262	110 078
05 8 42	Wittgenstein	55	488,69	13 106	42 244	19 559	22 685	42 520	20 259	22 261
05 8/9	Zusammen	343	7 745,85	1 340 204	3 040 583	1 448 524	1 592 059	3 594 777	1 714 374	1 880 403
05	Land insgesamt	1 277	34 044,14	6 092 692	13 207 042	6 260 335	6 946 707	15 911 773	7 559 807	8 351 966
	Kreisfreie Städte	34	2 920,92	3 127 367	6 350 505	3 005 829	3 344 676	8 001 398	3 773 040	4 228 358
	Kreise	1 243	31 123,22	2 965 325	6 856 537	3 254 506	3 602 031	7 910 375	3 786 767	4 123 608
06										Hes
06 1	RB Darmstadt									
	Kreisfreie Städte	6	597,63	566 252	1 013 948	468 502	545 446	1 302 498	602 970	699 528
06 1 11	Darmstadt	1	116,53	58 545	94 723	44 275	50 448	136 412	63 984	72 428
06 1 12	Frankfurt am Main	1	194,66	300 349	532 037	246 928	285 109	683 081	316 845	366 236
06 1 13	Gießen	1	57,48	30 620	46 709	21 975	24 734	66 291	30 935	35 356
06 1 14	Hanau	1	20,81	22 606	30 726	14 278	16 448	47 232	22 094	25 138
06 1 15	Offenbach am Main	1	44,59	48 352	89 023	41 338	47 685	116 202	54 338	61 864
06 1 16	Wiesbaden	1	163,56	105 780	220 730	99 708	121 022	253 280	114 774	138 506
	Landkreise	1 443	11 314,36	936 351	2 048 899	964 796	1 084 103	2 255 532	1 079 116	1 176 416
06 1 31	Alsfeld	93	693,50	16 630	62 455	29 109	33 346	55 173	26 253	28 920
06 1 32	Bergstraße	102	721,63	77 565	170 373	79 935	90 438	186 562	88 982	97 580
06 1 33	Biedenkopf	66	406,76	18 803	57 331	26 617	30 714	57 070	27 047	30 023
06 1 34	Budingen	103	729,70	27 169	88 308	41 993	46 315	82 563	39 776	42 787
06 1 35	Darmstadt	41	287,56	42 780	84 504	39 902	44 602	97 439	46 640	50 799
06 1 36	Dieburg	51	450,43	42 557	89 129	43 063	46 066	97 255	47 222	50 033
06 1 37	Dillkreis	69	514,45	33 663	87 918	41 067	46 851	92 629	43 824	48 805
06 1 38	Erbach	90	593,01	24 628	67 038	31 455	35 583	65 357	31 008	34 349
06 1 39	Friedberg	69	565,22	62 877	136 317	64 601	71 716	149 712	71 422	78 290
06 1 40	Gelnhausen	68	641,04	29 369	79 599	37 354	42 245	81 773	38 489	43 284
06 1 41	Gießen	85	642,53	37 712	106 139	49 854	56 285	103 842	49 622	54 220
06 1 42	Groß - Gerau	29	461,06	74 349	123 581	59 975	63 606	164 669	81 609	83 060
06 1 43	Hanau	30	290,39	49 529	83 625	40 542	43 083	96 174	47 130	49 044
06 1 44	Lauterbach	71	595,14	13 708	49 273	22 763	26 510	44 399	20 881	23 518
06 1 45	Limburg	51	368,47	30 724	81 737	38 012	43 725	83 351	38 980	44 371
06 1 46	Main - Taunus - Kreis	46	306,56	68 151	100 234	47 311	52 923	128 272	61 930	66 342
06 1 47	Oberlahnkreis	64	392,40	19 058	58 856	27 382	31 474	56 792	26 718	30 074
06 1 48	Obertaunuskreis	18	153,45	49 846	81 803	37 195	44 608	104 288	47 994	56 294

1) Einschl. bewohnte gemeindefreie Gebiete. — 2) Privathaushalte und Anstalts Haushalte.

sowie Bevölkerungsdichte in kreisfreien Städten und Landkreisen

am			Zu- (+) bzw. Abnahme (–)						Bevölkerungsdichte			Stati- stische Kenn- ziffer			
27.5.1970			1950 bis 1961		1961 bis 1970										
insgesamt	männlich	weiblich	insgesamt				männlich	weiblich	1950	1961	1970				
Anzahl			%	Anzahl	%	Anzahl		Einwohner je qkm							
Westfalen												05			
												05 7			
1 567 976	746 116	821 860	+	85 161	+ 6,3	+	137 518	+ 9,6	+	75 048	+ 62 470	209	222	244	
160 296	77 000	83 296	+	32 029	+ 29,6	+	19 885	+ 14,2	+	10 756	+ 9 129	396	513	586	05 7 31
61 988	30 127	31 861	–	4 570	– 7,3	+	4 311	+ 7,5	+	2 408	+ 1 903	81	75	81	05 7 32
156 716	73 420	83 296	+	666	+ 0,5	+	13 453	+ 9,4	+	6 807	+ 6 646	217	218	238	05 7 33
67 926	32 679	35 247	+	3 611	+ 6,4	+	8 282	+ 13,9	+	4 463	+ 3 819	184	195	223	05 7 34
228 495	107 458	121 037	+	8 116	+ 3,8	+	8 331	+ 3,8	+	5 110	+ 3 221	483	502	521	05 7 35
96 181	45 863	50 318	–	3 639	– 4,0	+	8 326	+ 9,5	+	4 772	+ 3 554	134	128	140	05 7 36
155 298	73 034	82 264	+	4 238	+ 3,2	+	19 674	+ 14,5	+	10 219	+ 9 455	226	233	267	05 7 37
91 762	44 006	47 756	+	5 510	+ 7,0	+	7 142	+ 8,4	+	4 063	+ 3 079	140	150	162	05 7 38
197 913	92 856	105 057	+	9 531	+ 5,3	+	8 764	+ 4,6	+	5 166	+ 3 598	303	319	334	05 7 39
140 537	67 135	73 402	+	15 166	+ 14,5	+	20 890	+ 17,5	+	10 727	+ 10 163	189	216	254	05 7 40
45 252	21 967	23 285	–	7 605	– 14,9	+	1 954	+ 4,5	+	1 370	+ 584	99	84	88	05 7 41
165 612	80 571	85 041	+	22 108	+ 17,4	+	16 506	+ 11,1	+	9 187	+ 7 319	255	300	333	05 7 42
1 736 913	822 736	914 177	+	106 401	+ 7,1	+	130 938	+ 8,2	+	72 782	+ 58 156	231	248	268	05 7
												05 8/9			
1 864 202	884 698	979 504	+	359 203	+ 23,4	–	28 237	– 1,5	–	14 895	– 13 342	2 004	2 473	2 436	
343 968	163 436	180 532	+	71 578	+ 24,7	–	17 414	– 4,8	–	9 001	– 8 413	2 387	2 976	2 833	05 9 11
84 146	40 643	43 503	+	17 950	+ 25,7	–	3 764	– 4,3	–	1 839	– 1 925	1 584	1 990	1 905	05 9 12
639 634	302 749	336 885	+	134 131	+ 26,4	–	1 846	– 0,3	–	2 449	+ 603	1 869	2 363	2 356	05 9 13
200 909	95 445	105 464	+	49 165	+ 33,6	+	5 219	+ 2,7	+	2 226	+ 2 993	1 621	2 165	2 223	05 9 14
84 942	39 989	44 953	+	13 375	+ 19,6	+	3 381	+ 4,1	+	2 018	+ 1 363	1 515	1 812	1 888	05 9 15
104 077	48 764	55 313	+	1 616	+ 1,4	–	9 130	– 8,1	–	4 586	– 4 544	3 715	3 769	3 465	05 9 16
57 577	26 773	30 804	+	7 938	+ 16,7	+	2 320	+ 4,2	+	1 436	+ 884	1 670	1 950	2 032	05 8 17
71 658	34 407	37 251	+	10 716	+ 17,2	–	1 364	– 1,9	–	702	– 662	1 528	1 791	1 757	05 9 19
99 156	48 100	51 056	+	20 660	+ 23,9	–	8 041	– 7,5	–	3 310	– 4 731	4 061	5 030	4 653	05 9 21
80 756	38 233	42 523	+	11 910	+ 17,7	+	1 554	+ 2,0	+	676	+ 878	2 818	3 317	3 382	05 9 22
97 379	46 159	51 220	+	20 164	+ 26,4	+	848	+ 0,9	+	636	+ 212	1 577	1 994	2 011	05 9 23
1 856 348	897 164	959 184	+	194 991	+ 12,9	+	154 010	+ 9,0	+	82 383	+ 71 627	216	244	266	
146 020	70 327	75 693	+	13 902	+ 12,2	+	18 621	+ 14,6	+	9 865	+ 8 756	171	192	221	05 8 32
78 405	37 751	40 654	–	788	– 1,1	+	6 182	+ 8,6	+	3 368	+ 2 814	92	91	99	05 8 33
263 605	127 163	136 442	+	38 406	+ 18,4	+	15 974	+ 6,5	+	8 854	+ 7 120	525	621	661	05 9 34
200 261	96 997	103 264	+	25 618	+ 16,6	+	20 410	+ 11,3	+	10 044	+ 10 366	452	527	587	05 8/9 35
108 532	52 386	56 146	+	4 853	+ 5,4	+	13 452	+ 14,1	+	7 007	+ 6 445	178	187	214	05 8 36
240 665	115 287	125 378	+	29 638	+ 15,1	+	14 860	+ 6,6	+	7 495	+ 7 365	289	333	355	05 8 31
69 724	33 780	35 944	+	1 325	+ 2,2	+	7 481	+ 12,0	+	4 282	+ 3 199	90	92	103	05 8 37
119 827	58 714	61 113	+	10 233	+ 10,4	+	10 959	+ 10,1	+	5 769	+ 5 190	136	150	165	05 8 38
239 132	115 116	124 016	+	35 441	+ 19,7	+	23 621	+ 11,0	+	12 861	+ 10 760	277	332	368	05 8 39
118 287	57 296	60 991	+	1 764	+ 1,6	+	6 410	+ 5,7	+	4 002	+ 2 408	173	176	186	05 8 40
226 360	110 130	116 230	+	34 323	+ 19,2	+	13 030	+ 6,1	+	6 878	+ 6 152	421	501	532	05 9 41
45 530	22 217	23 313	+	276	+ 0,7	+	3 010	+ 7,1	+	1 958	+ 1 052	86	87	93	05 8 42
3 720 550	1 781 862	1 938 688	+	554 194	+ 18,2	+	125 773	+ 3,5	+	67 488	+ 58 285	393	464	480	05 8/9
16 914 118	8 087 073	8 827 045	+	2 704 731	+ 20,5	+	1 002 345	+ 6,3	+	527 266	+ 475 079	388	467	497	05
7 922 071	3 741 185	4 180 886	+	1 650 893	+ 26,0	–	79 327	+ 1,0	–	31 855	– 47 472	217	274	271	
8 992 047	4 345 888	4 646 159	+	1 053 838	+ 15,4	+	1 081 672	+ 13,7	+	559 121	+ 522 551	220	254	289	
sen												06			
												06 1			
1 309 221	617 676	691 545	+	288 550	+ 28,5	+	6 723	+ 0,5	+	14 706	– 7 983	1 697	2 179	2 191	
141 224	67 286	73 938	+	41 689	+ 44,0	+	4 812	+ 3,5	+	3 302	+ 1 510	813	1 171	1 212	06 1 11
669 635	316 926	352 709	+	151 044	+ 28,4	–	13 446	– 2,0	+	81	– 13 527	2 733	3 509	3 440	06 1 12
75 555	36 297	39 258	+	19 582	+ 41,9	+	9 264	+ 14,0	+	5 362	+ 3 902	813	1 153	1 314	06 1 13
55 379	27 035	28 344	+	16 506	+ 53,7	+	8 147	+ 17,2	+	4 941	+ 3 206	1 477	2 270	2 661	06 1 14
117 306	55 285	62 021	+	27 179	+ 30,5	+	1 104	+ 1,0	+	947	+ 157	1 996	2 606	2 631	06 1 15
250 122	114 847	135 275	+	32 550	+ 14,7	–	3 158	– 1,2	+	73	– 3 231	1 350	1 549	1 529	06 1 16
2 723 487	1 325 658	1 397 829	+	206 633	+ 10,1	+	467 955	+ 20,7	+	246 542	+ 221 413	181	199	241	
55 715	26 951	28 764	–	7 282	– 11,7	+	542	+ 1,0	+	698	– 156	90	80	80	06 1 31
223 991	108 422	115 569	+	16 189	+ 9,5	+	37 429	+ 20,1	+	19 440	+ 17 989	236	259	310	06 1 32
63 858	31 103	32 755	–	261	– 0,5	+	6 788	+ 11,9	+	4 056	+ 2 732	141	140	157	06 1 33
89 269	43 688	45 581	–	5 745	– 6,5	+	6 706	+ 8,1	+	3 912	+ 2 794	121	113	122	06 1 34
119 436	58 739	60 697	+	12 935	+ 15,3	+	21 997	+ 22,6	+	12 099	+ 9 898	294	339	415	06 1 35
128 368	63 432	64 936	+	8 126	+ 9,1	+	31 113	+ 32,0	+	16 210	+ 14 903	198	216	285	06 1 36
102 423	49 658	52 765	+	4 711	+ 5,4	+	9 794	+ 10,6	+	5 834	+ 3 960	171	180	199	06 1 37
73 609	35 548	38 061	–	1 681	– 2,5	+	8 252	+ 12,6	+	4 540	+ 3 712	113	110	124	06 1 38
177 334	85 150	92 184	+	13 395	+ 9,8	+	27 622	+ 18,5	+	13 728	+ 13 894	241	265	314	06 1 39
90 857	43 537	47 320	+	2 174	+ 2,7	–	9 084	+ 11,1	+	5 048	+ 4 036	124	128	142	06 1 40
116 122	56 861	59 261	–	2 297	– 2,2	+	12 280	+ 11,8	+	7 239	+ 5 041	165	162	181	06 1 41
213 589	108 148	105 441	+	41 088	+ 33,2	+	48 920	+ 29,7	+	26 539	+ 22 381	268	357	463	06 1 42
139 155	68 524	70 631	+	12 549	+ 15,0	+	42 981	+ 44,7	+	21 394	+ 21 587	288	331	479	06 1 43
44 566	21 185	23 381	–	4 874	– 9,9	+	167	+ 0,4	+	304	– 137	83	75	75	06 1 44
91 984	43 750	48 234	+	1 614	+ 2,0	+	8 633	+ 10,4	+	4 770	+ 3 863	222	226	250	06 1 45
187 005	91 571	95 434	+	28 038	+ 28,0	+	58 733	+ 45,8	+	29 641	+ 29 092	327	418	610	06 1 46
58 846	28 377	30 469	–	2 064	– 3,5	+	2 054	+ 3,6	+	1 659	+ 395	150	145	150	06 1 47
128 955	60 354	68 601	+	22 485	+ 27,5	+	24 667	+ 23,7	+	12 360	+ 12 307	533	680	840	06 1 48

2. Gemeinden, Fläche, Haushalte, Bevölkerungsstand und -entwicklung

Statische Kenn- ziffer	Kreisfreie Stadt Landkreis	Ge- mein- den ¹⁾	Fläche	Haus- halte ²⁾	Wohnbevölkerung					
					13.9.1950			6.6.1961		
		Anzahl	qkm		insgesamt	männlich	weiblich	insgesamt	männlich	weiblich
					Anzahl					
06										Hes
06 1	RB Darmstadt									
	Landkreise									
06 1 49	Offenbach	29	334,58	93 793	131 185	62 063	69 122	181 910	88 532	93 378
06 1 50	Rheingaukreis	24	271,72	21 662	56 223	25 676	30 547	58 271	26 707	31 564
06 1 51	Schluchtern	30	465,55	13 801	45 912	21 508	24 404	41 363	19 502	21 861
06 1 52	Untertaunuskreis	83	505,68	24 234	54 016	25 701	28 315	56 018	27 169	28 849
06 1 53	Usingen	43	288,07	10 640	27 268	12 897	14 371	27 714	13 271	14 443
06 1 54	Wetzlar	88	635,47	53 103	126 075	58 821	67 254	142 936	68 408	74 528
06 1	Zusammen	1 449	11 911,99	1 502 603	3 062 847	1 433 298	1 629 549	3 558 030	1 682 086	1 875 944
06 2	RB Kassel									
	Kreisfreie Städte	3	148,34	125 262	243 875	112 715	131 160	297 491	137 053	160 438
06 2 11	Fulda	1	19,96	17 424	42 213	19 160	23 053	45 131	20 333	24 798
06 2 12	Kassel	1	105,53	87 648	162 132	75 742	86 390	207 507	95 646	111 861
06 2 13	Marburg a.d. Lahn	1	22,85	20 190	39 530	17 813	21 717	44 853	21 074	23 779
	Landkreise	1 170	9 050,33	335 039	1 017 107	478 174	538 933	958 926	455 441	503 485
06 2 31	Eschwege	69	502,11	22 443	73 233	34 077	39 156	66 686	31 143	35 543
06 2 32	Frankenberg	77	724,94	14 770	52 380	24 777	27 603	47 716	23 107	24 609
06 2 33	Fritzlar - Homberg	107	661,93	26 286	87 938	41 759	46 179	78 435	38 082	40 353
06 2 34	Fulda	148	951,22	34 042	94 928	44 464	50 464	95 966	45 032	50 934
06 2 35	Hersfeld	78	501,03	24 593	71 646	33 997	37 649	71 225	33 683	37 542
06 2 36	Hofgeismar	51	610,37	20 233	66 136	30 728	35 408	58 180	27 427	30 753
06 2 37	Hunfeld	72	443,68	10 376	37 654	17 717	19 937	34 454	16 132	18 322
06 2 38	Kassel	30	315,99	35 001	72 581	34 497	38 084	76 305	37 072	39 233
06 2 39	Marburg	127	875,32	34 158	96 127	45 499	50 628	98 918	47 947	50 971
06 2 40	Meisungen	64	389,01	16 257	51 431	24 012	27 419	45 193	21 234	23 959
06 2 41	Rotenburg	68	554,99	18 894	62 449	29 548	32 901	56 322	26 714	29 608
06 2 42	Waldeck	111	1 088,47	29 797	91 925	43 024	48 901	86 308	40 199	46 109
06 2 43	Witzenhausen	56	426,03	18 447	56 308	26 175	30 133	52 454	24 483	27 971
06 2 44	Wolfhagen	34	419,44	12 616	41 728	19 238	22 490	37 365	17 564	19 801
06 2 45	Ziegenhain	78	585,80	17 126	60 643	28 662	31 981	53 399	25 622	27 777
06 2	Zusammen	1 173	9 198,67	460 301	1 260 982	590 889	670 093	1 256 417	592 494	663 923
06	Land insgesamt	2 622	21 110,66	1 962 904	4 323 829	2 024 187	2 299 642	4 814 447	2 274 580	2 539 867
	Kreisfreie Städte	9	745,97	691 514	1 257 823	581 217	676 606	1 599 989	740 023	859 966
	Landkreise	2 613	20 364,69	1 271 390	3 066 006	1 442 970	1 623 036	3 214 458	1 534 557	1 679 901
07										Rheinland -
07 1	RB Koblenz									
	Kreisfreie Stadt									
07 1 11	Koblenz	1	102,68	43 325	80 841	36 809	44 032	116 094	54 978	61 116
	Landkreise	1 192	7 986,92 ³⁾	399 301	1 046 281	488 025	558 256	1 140 021	537 136	602 885
07 1 31	Ahrweiler	92	787,04	34 613	82 996	38 240	44 756	92 757	43 342	49 415
07 1 32	Altenkirchen (Westerwald)	120	641,69	38 727	101 099	47 340	53 759	112 396	53 476	58 920
07 1 33	Bad Kreuznach	121	863,60	47 970	127 059	58 589	68 470	136 734	63 268	73 466
07 1 34	Birkenfeld	97	794,86	30 523	77 952	36 345	41 607	91 686	43 681	48 005
07 1 35	Cochem - Zell	92	716,66	20 209	63 073	29 337	33 736	63 917	30 213	33 704
07 1 37	Mayen - Koblenz	94	820,36	61 270	153 486	72 200	81 286	171 595	81 293	90 302
07 1 38	Neuwied	71	626,79	49 914	121 265	56 737	64 528	134 684	63 384	71 300
07 1 39	Oberwesterwaldkreis	117	573,68	23 072	61 824	29 027	32 797	65 060	30 843	34 217
07 1 40	Rhein - Hunsrück - Kreis	163	962,52	25 979	80 372	37 260	43 112	81 686	37 906	43 780
07 1 41	Rhein - Lahn - Kreis	141	772,50	39 165	109 309	51 283	58 026	114 512	54 322	60 190
07 1 42	Unterwesterwaldkreis	84	427,10	27 859	67 846	31 667	36 179	74 994	35 408	39 586
07 1	Zusammen	1 193	8 089,60	442 626	1 127 122	524 834	602 288	1 256 115	592 114	664 001
07 2	RB Trier									
	Kreisfreie Stadt									
07 2 11	Trier	1	117,39	36 976	90 777	41 120	49 657	105 735	48 180	57 555
	Landkreise	670	4 804,13	107 639	345 227	163 637	181 590	359 331	170 290	189 041
07 2 31	Berncastel - Wittlich	136	1 176,47	33 201	106 309	49 881	56 428	107 309	50 449	56 860
07 2 32	Bitburg - Prüm	269	1 626,22	25 281	87 643	41 931	45 712	90 893	43 435	47 458
07 2 33	Daun	124	909,66	16 364	50 882	24 444	26 438	51 938	24 653	27 285
07 2 35	Trier - Saarburg	141	1 091,78	32 793	100 393	47 381	53 012	109 191	51 753	57 438
07 2	Zusammen	671	4 921,52	144 615	436 004	204 757	231 247	465 066	218 470	246 596
07 3	RB Rheinhessen - Pfalz									
	Kreisfreie Städte	10	737,59	297 165	565 976	261 531	304 445	738 847	347 964	390 883
07 3 11	Frankenthal (Pfalz)	1	43,83	14 899	27 114	12 666	14 448	35 732	17 070	18 662
07 3 12	Kaiserslautern	1	139,42	38 269	73 160	33 496	39 664	99 309	46 599	52 710
07 3 13	Landau in der Pfalz	1	39,71	11 585	23 367	10 659	12 708	28 900	13 011	15 889
07 3 14	Ludwigshafen am Rhein	1	68,05	68 641	123 869	58 729	65 140	165 761	80 758	85 003
07 3 15	Mainz	1	97,73	68 501	103 508	48 270	55 238	151 907	71 769	80 138
07 3 16	Neustadt an der Weinstraße	1	113,07	18 510	44 728	20 174	24 554	51 469	23 504	27 965
07 3 17	Pirmasens	1	48,67	21 400	48 150	22 053	26 097	59 054	27 329	31 725
07 3 18	Speyer	1	42,57	15 032	31 841	14 181	17 660	38 485	17 488	20 997

1) Einschließlich bewohnte gemeindefreie Gebiete. — 2) Privathaushalte und Anstalts Haushalte. — 3) Differenzen aufgrund der Verwaltungsreform, Katasterabstimmung ist noch nicht erfolgt.

sowie Bevölkerungsdichte in kreisfreien Städten und Landkreisen

am			Zu- (+) bzw. Abnahme (-)						Bevölkerungsdichte			Stati- stische Kenn- ziffer	
27.5.1970			1950 bis 1961		1961 bis 1970								
insgesamt	männlich	weiblich	insgesamt				männlich	weiblich	1950	1961	1970		
Anzahl							Anzahl		Einwohner je qkm				
sen													06 06 1
252 383	123 559	128 824	+ 50 725	+ 38,7	+ 70 473	+ 38,7	+ 35 027	+ 35 446	392	544	754	06 1 49	
61 225	28 732	32 493	+ 2 048	+ 3,6	+ 2 954	+ 5,1	+ 2 025	+ 929	207	214	225	06 1 50	
44 039	21 021	23 018	- 4 549	- 9,9	+ 2 676	+ 6,5	+ 1 519	+ 1 157	99	89	95	06 1 51	
70 958	34 772	36 186	+ 2 002	+ 3,7	+ 14 940	+ 26,7	+ 7 603	+ 7 337	107	111	140	06 1 52	
32 233	15 552	16 681	+ 446	+ 1,6	+ 4 519	+ 16,3	+ 2 281	+ 2 238	95	96	112	06 1 53	
157 567	77 024	80 543	+ 16 861	+ 13,4	+ 14 631	+ 10,2	+ 8 616	+ 6 015	198	225	248	06 1 54	
4 032 708	1 943 334	2 089 374	+ 495 183	+ 16,2	+ 474 678	+ 13,3	+ 261 248	+ 213 430	257	299	338	06 1	
06 2													
306 663	142 462	164 201	+ 53 616	+ 22,0	+ 9 172	+ 1,8	+ 5 409	+ 3 763	1 644	2 005	2 067		
45 539	20 687	24 852	+ 2 918	+ 6,9	+ 408	+ 0,9	+ 354	+ 54	2 115	2 261	2 282	06 2 11	
214 156	99 067	115 089	+ 45 375	+ 28,0	+ 6 649	+ 3,2	+ 3 421	+ 3 228	1 536	1 966	2 029	06 2 12	
46 968	22 708	24 260	+ 5 323	+ 13,5	+ 2 115	+ 4,7	+ 1 634	+ 481	1 730	1 963	2 055	06 2 13	
1 042 334	503 827	538 507	- 58 181	- 5,7	+ 83 408	+ 8,7	+ 48 386	+ 35 022	112	106	115		
65 309	30 987	34 322	- 6 547	- 8,9	- 1 377	- 2,1	- 156	- 1 221	146	133	130	06 2 31	
52 489	25 952	26 537	- 4 664	- 8,9	+ 4 773	+ 10,0	+ 2 845	+ 1 928	72	66	72	06 2 32	
83 889	41 259	42 630	- 9 503	- 10,8	+ 5 454	+ 7,0	+ 3 177	+ 2 277	133	118	127	06 2 33	
108 816	51 962	56 854	+ 1 038	+ 1,1	+ 12 850	+ 13,4	+ 6 930	+ 5 920	100	101	114	06 2 34	
73 277	35 130	38 147	- 421	- 0,6	+ 2 052	+ 2,9	+ 1 447	+ 605	143	142	146	06 2 35	
59 309	28 344	30 965	- 7 956	- 12,0	+ 1 129	+ 1,9	+ 917	+ 212	108	95	97	06 2 36	
36 371	17 514	18 857	- 3 200	- 8,5	+ 1 917	+ 5,6	+ 1 382	+ 535	85	78	82	06 2 37	
98 298	48 182	50 116	+ 3 724	+ 5,1	+ 21 993	+ 28,8	+ 11 110	+ 10 883	230	241	311	06 2 38	
115 638	57 029	58 609	+ 2 791	+ 2,9	+ 16 720	+ 16,9	+ 9 082	+ 7 638	110	113	132	06 2 39	
48 071	22 980	25 091	- 6 238	- 12,2	+ 2 878	+ 6,4	+ 1 746	+ 1 132	132	116	124	06 2 40	
57 921	28 015	29 906	- 6 127	- 9,8	+ 1 599	+ 2,8	+ 1 301	+ 298	113	101	104	06 2 41	
93 513	44 522	48 991	- 5 617	- 6,1	+ 7 205	+ 8,3	+ 4 323	+ 2 882	84	79	86	06 2 42	
52 993	25 301	27 692	- 3 854	- 6,8	+ 539	+ 1,0	+ 818	- 279	132	123	124	06 2 43	
41 186	19 683	21 503	- 4 363	- 10,5	+ 3 821	+ 10,2	+ 2 119	+ 1 702	99	89	98	06 2 44	
55 254	26 967	28 287	- 7 244	- 11,9	+ 1 855	+ 3,5	+ 1 345	+ 510	104	91	94	06 2 45	
1 348 997	646 289	702 708	- 4 565	- 0,4	+ 92 580	+ 7,4	+ 53 795	+ 38 785	137	137	147	06 2	
5 381 705	2 589 623	2 792 082	+ 490 618	+ 11,3	+ 567 258	+ 11,8	+ 315 043	+ 252 215	205	228	255	06	
1 615 884	760 138	855 746	+ 342 166	+ 27,2	+ 15 895	+ 1,0	+ 20 115	- 4 220	1 686	2 145	2 166		
3 765 821	1 829 485	1 936 336	+ 148 452	+ 4,8	+ 551 363	+ 17,2	+ 294 928	+ 256 435	151	158	185		
Pfalz													07 07 1
119 434	56 062	63 372	+ 35 253	+ 43,6	+ 3 340	+ 2,9	+ 1 084	+ 2 256	787	1 131	1 163	07 1 11	
1 234 835	588 894	645 941	+ 93 740	+ 8,9	+ 94 814	+ 8,3	+ 51 758	+ 43 056	131	142	154		
103 862	48 951	54 911	+ 9 761	+ 11,8	+ 11 105	+ 12,0	+ 5 609	+ 5 496	105	118	132	07 1 31	
121 181	58 363	62 818	+ 11 297	+ 11,2	+ 8 785	+ 7,8	+ 4 887	+ 3 898	158	175	189	07 1 32	
147 360	68 831	78 529	+ 9 675	+ 7,6	+ 10 626	+ 7,8	+ 5 563	+ 5 063	147	158	171	07 1 33	
93 619	44 718	48 901	+ 13 734	+ 17,6	+ 1 933	+ 2,1	+ 1 037	+ 896	98	115	118	07 1 34	
65 998	31 698	34 300	+ 844	+ 1,3	+ 2 081	+ 3,3	+ 1 485	+ 596	88	89	92	07 1 35	
185 756	89 271	96 485	+ 18 109	+ 11,8	+ 14 161	+ 8,3	+ 7 978	+ 6 183	187	209	226	07 1 37	
148 202	70 500	77 702	+ 13 419	+ 11,1	+ 13 518	+ 10,0	+ 7 116	+ 6 402	193	215	236	07 1 38	
77 305	37 324	39 981	+ 3 236	+ 5,2	+ 12 245	+ 18,8	+ 6 481	+ 5 764	108	113	135	07 1 39	
87 450	41 569	45 881	+ 1 314	+ 1,6	+ 5 764	+ 7,1	+ 3 663	+ 2 101	84	85	91	07 1 40	
118 235	56 336	61 899	+ 5 203	+ 4,8	+ 3 723	+ 3,3	+ 2 014	+ 1 709	142	148	153	07 1 41	
85 867	41 333	44 534	+ 7 148	+ 10,5	+ 10 873	+ 14,5	+ 5 925	+ 4 948	159	176	201	07 1 42	
1 354 269	644 956	709 313	+ 128 993	+ 11,4	+ 98 154	+ 7,8	+ 52 842	+ 45 312	139	155	167	07 1	
07 2													
103 724	47 239	56 485	+ 14 958	+ 16,5	- 2 011	- 1,9	- 941	- 1 070	773	901	884	07 2 11	
378 688	181 723	196 965	+ 14 104	+ 4,0	+ 19 357	+ 5,3	+ 11 433	+ 7 924	71	74	78		
109 983	52 411	57 572	+ 1 000	+ 0,9	+ 2 674	+ 2,5	+ 1 962	+ 712	90	91	93	07 2 31	
93 396	44 759	48 637	+ 3 250	+ 3,7	+ 2 503	+ 2,8	+ 1 324	+ 1 179	54	56	57	07 2 32	
56 954	27 702	29 252	+ 1 056	+ 2,1	+ 5 016	+ 9,7	+ 3 049	+ 1 967	56	57	63	07 2 33	
118 355	56 851	61 504	+ 8 798	+ 8,8	+ 9 164	+ 8,4	+ 5 098	+ 4 066	92	100	108	07 2 35	
482 412	228 962	253 450	+ 29 062	+ 6,7	+ 17 346	+ 3,7	+ 10 492	+ 6 854	89	94	98	07 2	
07 3													
778 155	368 579	409 576	+ 172 871	+ 30,5	+ 39 308	+ 5,3	+ 20 615	+ 18 693	767	1 001	1 055		
40 898	19 753	21 145	+ 8 618	+ 31,8	+ 5 166	+ 14,5	+ 2 683	+ 2 483	619	815	933	07 3 11	
99 617	46 480	53 137	+ 26 149	+ 35,7	+ 308	+ 0,3	- 119	+ 427	525	712	715	07 3 12	
31 589	14 372	17 217	+ 5 533	+ 23,7	+ 2 689	+ 9,3	+ 1 361	+ 1 328	588	728	795	07 3 13	
176 031	85 889	90 142	+ 41 892	+ 33,8	+ 10 270	+ 6,2	+ 5 131	+ 5 139	1 820	2 436	2 587	07 3 14	
172 195	82 121	90 074	+ 48 399	+ 46,8	+ 20 288	+ 13,4	+ 10 352	+ 9 936	1 061	1 556	1 764	07 3 15	
50 909	23 772	27 137	+ 6 741	+ 15,1	- 560	- 1,1	+ 268	- 828	396	455	450	07 3 16	
55 692	25 665	30 027	+ 10 904	+ 22,6	- 3 362	- 5,7	- 1 664	- 1 698	989	1 213	1 144	07 3 17	
41 763	19 228	22 535	+ 6 644	+ 20,9	+ 3 278	+ 8,5	+ 1 740	+ 1 538	748	904	981	07 3 18	

2. Gemeinden, Fläche, Haushalte, Bevölkerungsstand und -entwicklung

Stati- stische Kenn- ziffer	Kreisfreie Stadt Landkreis	Ge- mein- den 1)	Fläche	Haus- halte 2)	Wohnbevölkerung					
					13.9.1950			6.6.1961		
					insgesamt	männlich	weiblich	insgesamt	männlich	weiblich
		Anzahl	qkm	Anzahl						
07										
07 3	RB Rheinhessen - Pfalz									Rheinland -
	Kreisfreie Städte									
07 3 19	Worms	1	108,74	28 403	64 473	29 452	35 021	75 306	34 959	40 347
07 3 20	Zweibrücken	1	35,80	11 925	25 766	11 851	13 915	32 924	15 477	17 447
	Landkreise	671	6 089,32	334 438	875 682	409 789	465 893	957 088	455 239	501 849
07 3 31	Alzey - Worms	74	598,80	30 381	96 219	45 033	51 186	94 505	44 835	49 670
07 3 32	Bad Dürkheim	50	591,53	39 946	98 448	45 597	52 851	109 082	51 276	57 806
07 3 33	Donnersbergkreis	85	640,50	20 897	61 781	28 914	32 867	64 315	30 639	33 676
07 3 34	Germersheim	36	469,95	29 743	67 515	31 780	35 735	77 528	37 096	40 432
07 3 35	Kaiserslautern	49	594,38	28 493	71 897	33 746	38 151	85 977	40 731	45 246
07 3 36	Kusel	106	581,60	25 959	76 711	36 093	40 618	81 575	38 891	42 684
07 3 37	Landau - Bad Bergzabern	84	671,23	33 771	97 044	44 650	52 394	101 978	47 763	54 215
07 3 38	Ludwigshafen	26	314,06	39 802	85 733	40 958	44 775	101 842	49 631	52 211
07 3 39	Mainz - Bingen	67	593,07	50 308	129 315	60 155	69 160	136 356	64 735	71 621
07 3 40	Pirmasens	58	786,39	25 449	63 511	29 648	33 863	73 524	34 754	38 770
07 3 41	Zweibrücken	35	247,81	9 689	27 508	13 215	14 293	30 406	14 888	15 518
07 3	Zusammen	680	6 826,91	631 603	1 441 658	671 320	770 338	1 695 935	803 203	892 732
07	Land insgesamt	2 544	19 837,68	1 218 844	3 004 784	1 400 911	1 603 873	3 417 116	1 613 787	1 803 329
	Kreisfreie Städte	12	957,66	377 466	737 594	339 460	398 134	960 676	451 122	509 554
	Landkreise	2 532	18 880,02	841 378	2 267 190	1 061 451	1 205 739	2 456 440	1 162 665	1 293 775
08										Baden -
08 1	RB Nordwürttemberg									
	Stadtkreise	3	321,00	339 311	634 409	294 639	339 770	820 435	390 937	429 498
08 1 11	Heilbronn	1	64,04	40 568	65 596	30 962	34 634	90 191	42 529	47 662
08 1 12	Stuttgart	1	207,18	264 312	497 677	230 924	266 753	637 539	304 744	332 795
08 1 13	Ulm	1	49,78	34 431	71 136	32 753	38 383	92 705	43 664	49 041
	Landkreise	964	10 260,11	916 452	1 805 717	839 915	965 802	2 217 380	1 064 855	1 152 525
08 1 31	Aalen	63	1 079,16	50 643	125 929	59 099	66 830	142 132	67 809	74 323
08 1 32	Backnang	48	589,27	36 546	76 083	35 624	40 459	89 365	42 497	46 868
08 1 33	Boblingen	39	451,27	71 740	93 694	43 899	49 795	145 616	71 660	73 956
08 1 34	Crailsheim	58	766,42	20 807	62 290	29 456	32 834	63 325	29 841	33 484
08 1 35	Esslingen	30	253,11	91 279	145 189	67 627	77 562	198 579	97 577	101 002
08 1 36	Göppingen	61	610,63	80 442	169 845	77 797	92 048	201 977	96 130	105 847
08 1 37	Heidenheim	40	623,98	44 099	91 847	42 472	49 375	113 453	53 804	59 649
08 1 38	Heilbronn	97	872,37	64 750	143 160	67 308	75 852	161 601	77 297	84 304
08 1 39	Künzelsau	41	342,05	10 145	30 432	14 267	16 165	30 948	14 783	16 165
08 1 40	Leonberg	27	289,57	47 366	65 275	30 519	34 756	99 219	48 466	50 753
08 1 41	Ludwigsburg	49	424,06	108 557	186 007	87 481	98 526	243 849	119 028	124 821
08 1 42	Mergentheim	51	473,93	13 112	41 819	19 155	22 664	40 349	18 493	21 856
08 1 43	Nürtingen	48	380,06	56 834	107 535	49 024	58 511	131 620	62 512	69 108
08 1 44	Öhringen	51	397,61	15 324	42 021	19 934	22 087	43 587	20 731	22 856
08 1 45	Schwabisch Gmünd	34	454,57	37 254	88 159	39 928	48 231	100 341	46 624	53 717
08 1 46	Schwabisch Hall	46	568,44	19 853	56 674	26 532	30 142	59 273	27 780	31 493
08 1 47	Ulm	81	861,02	29 577	74 823	35 038	39 785	82 922	39 649	43 273
08 1 48	Vaihingen	40	384,75	31 701	63 455	29 276	34 179	75 392	36 356	39 036
08 1 49	Waiblingen	60	437,84	86 423	141 480	65 479	76 001	193 832	93 818	100 014
08 1	Zusammen	967	10 581,11	1 255 763	2 440 126	1 134 554	1 305 572	3 037 815	1 455 792	1 582 023
08 2	RB Nordbaden									
	Stadtkreise	4	417,68	333 662	615 119	282 738	332 381	763 615	354 798	408 817
08 2 11	Heidelberg	1	122,83	52 533	116 488	51 614	64 874	125 264	56 297	68 967
08 2 12	Karlsruhe	1	94,27	107 082	198 842	90 880	107 962	241 929	111 851	130 078
08 2 13	Mannheim	1	144,95	138 147	245 634	115 366	130 268	313 890	148 811	165 079
08 2 14	Pforzheim	1	55,63	35 900	54 155	24 878	29 277	82 532	37 839	44 693
	Landkreise	483	4 703,03	375 688	852 617	398 130	454 487	933 374	443 920	489 454
08 2 31	Bruchsal	37	455,45	46 452	104 344	48 987	55 357	119 009	56 675	62 334
08 2 32	Buchen	82	827,49	20 670	65 861	30 351	35 510	62 073	29 044	33 029
08 2 33	Heidelberg	52	487,00	63 377	127 283	59 452	67 831	146 816	69 621	77 195
08 2 34	Karlsruhe	58	581,78	68 931	141 654	66 188	75 466	166 468	80 038	86 430
08 2 35	Mannheim	27	313,37	70 203	136 335	64 473	71 862	158 860	76 381	82 479
08 2 36	Mosbach	58	453,77	24 405	61 704	28 843	32 861	64 430	30 613	33 817
08 2 37	Pforzheim	34	278,88	27 295	55 930	25 817	30 113	63 080	29 755	33 325
08 2 38	Sinsheim	51	528,63	29 302	79 015	36 583	42 432	76 202	35 741	40 461
08 2 39	Tauberbischofsheim	84	776,66	25 053	80 491	37 436	43 055	76 436	36 052	40 384
08 2	Zusammen	487	5 120,71	709 350	1 467 736	680 868	786 868	1 696 989	798 718	898 271
08 3	RB Südbaden									
	Stadtkreise	2	171,09	82 810	146 284	65 333	80 951	185 056	81 694	103 362
08 3 11	Baden - Baden	1	91,19	16 113	36 582	15 691	20 891	40 029	17 042	22 987
08 3 12	Freiburg im Breisgau	1	79,90	66 697	109 702	49 642	60 060	145 027	64 652	80 375

1) Einschl. bewohnte gemeindefreie Gebiete — 2) Privathaushalte und Anstaltshaushalte.

sowie Bevölkerungsdichte in kreisfreien Städten und Landkreisen

am			Zu- (+) bzw. Abnahme (–)						Bevölkerungsdichte			Stati- stische Kenn- ziffer	
27.5.1970			1950 bis 1961		1961 bis 1970								
insgesamt	männlich	weiblich	insgesamt				männlich	weiblich	1950	1961	1970		
Anzahl							Anzahl		Einwohner je qkm				
Pfalz													07 07 3
76 697	35 855	40 842	+ 10 833	+ 16,8	+ 1 391	+ 1,8	+ 896	+ 495	593	693	705	07 3 19	
32 764	15 444	17 320	+ 7 158	+ 27,8	– 160	– 0,5	– 33	– 127	720	920	915	07 3 20	
1 030 601	495 715	534 886	+ 81 406	+ 9,3	+ 73 513	+ 7,6	+ 40 476	+ 33 037	143	157	169		
97 780	46 925	50 855	– 1 714	– 1,8	+ 3 275	+ 3,5	+ 2 090	+ 1 185	161	158	163	07 3 31	
115 654	55 167	60 487	+ 10 634	+ 10,8	+ 6 572	+ 6,0	+ 3 891	+ 2 681	166	184	196	07 3 32	
67 118	32 431	34 687	+ 2 534	+ 4,1	+ 2 803	+ 4,4	+ 1 792	+ 1 011	96	100	105	07 3 33	
92 518	45 369	47 149	+ 10 013	+ 14,8	+ 14 990	+ 19,3	+ 8 273	+ 6 717	144	165	197	07 3 34	
90 160	43 116	47 044	+ 14 080	+ 19,6	+ 4 183	+ 4,9	+ 2 385	+ 1 798	121	145	152	07 3 35	
82 709	39 828	42 881	+ 4 864	+ 6,3	+ 1 134	+ 1,4	+ 937	+ 197	132	140	142	07 3 36	
104 423	49 321	55 102	+ 4 934	+ 5,1	+ 2 445	+ 2,4	+ 1 558	+ 887	145	152	156	07 3 37	
117 403	57 240	60 163	+ 16 109	+ 18,8	+ 15 561	+ 15,3	+ 7 609	+ 7 952	273	324	374	07 3 38	
149 798	71 772	78 026	+ 7 041	+ 5,4	+ 13 442	+ 9,9	+ 7 037	+ 6 405	218	230	253	07 3 39	
80 754	38 766	41 988	+ 10 013	+ 15,8	+ 7 230	+ 9,8	+ 4 012	+ 3 218	81	93	103	07 3 40	
32 284	15 780	16 504	+ 2 898	+ 10,5	+ 1 878	+ 6,2	+ 892	+ 986	111	123	130	07 3 41	
1 808 756	864 294	944 462	+ 254 277	+ 17,6	+ 112 821	+ 6,7	+ 61 091	+ 51 730	211	248	265	07 3	
3 645 437	1 738 212	1 907 225	+ 412 332	+ 13,7	+ 228 321	+ 6,7	+ 124 425	+ 103 896	151	172	184	07	
1 001 313	471 880	529 433	+ 223 082	+ 30,2	+ 40 637	+ 4,2	+ 20 758	+ 19 879	770	1 003	1 045		
2 644 124	1 266 332	1 377 792	+ 189 250	+ 8,3	+ 187 684	+ 7,6	+ 103 667	+ 84 017	120	130	140		
Württemberg													08 08 1
827 761	398 636	429 125	+ 186 026	+ 29,3	+ 7 326	+ 0,9	+ 7 699	– 373	1 976	2 556	2 579		
101 660	48 433	53 227	+ 24 595	+ 37,5	+ 11 469	+ 12,7	+ 5 904	+ 5 565	1 024	1 408	1 587	08 1 11	
633 158	304 962	328 196	+ 139 862	+ 28,1	– 4 381	– 0,7	+ 218	– 4 599	2 402	3 077	3 056	08 1 12	
92 943	45 241	47 702	+ 21 569	+ 30,3	+ 238	+ 0,3	+ 1 577	– 1 339	1 429	1 862	1 867	08 1 13	
2 667 941	1 301 263	1 366 678	+ 411 663	+ 22,8	+ 450 561	+ 20,3	+ 236 408	+ 214 153	176	216	260		
159 311	77 409	81 902	+ 16 203	+ 12,9	+ 17 179	+ 12,1	+ 9 600	+ 7 579	117	132	148	08 1 31	
108 450	52 469	55 981	+ 13 282	+ 17,5	+ 19 085	+ 21,4	+ 9 972	+ 9 113	129	152	184	08 1 32	
206 555	102 560	103 995	+ 51 922	+ 55,4	+ 60 939	+ 41,8	+ 30 900	+ 30 039	208	323	458	08 1 33	
68 149	32 774	35 375	+ 1 035	+ 1,7	+ 4 824	+ 7,6	+ 2 933	+ 1 891	81	83	89	08 1 34	
251 141	125 142	125 999	+ 53 390	+ 36,8	+ 52 562	+ 26,5	+ 27 565	+ 24 997	574	785	992	08 1 35	
225 987	109 724	116 263	+ 32 132	+ 19,0	+ 24 010	+ 11,9	+ 13 594	+ 10 416	278	331	370	08 1 36	
127 108	60 493	66 615	+ 21 606	+ 23,5	+ 13 655	+ 12,0	+ 6 689	+ 6 966	147	182	204	08 1 37	
193 751	94 517	99 234	+ 18 441	+ 12,9	+ 32 150	+ 19,9	+ 17 220	+ 14 930	164	185	222	08 1 38	
33 659	16 378	17 281	+ 516	+ 1,7	+ 2 711	+ 8,8	+ 1 595	+ 1 116	89	90	98	08 1 39	
132 408	64 905	67 503	+ 33 944	+ 52,0	+ 33 189	+ 33,5	+ 16 439	+ 16 750	225	343	457	08 1 40	
303 158	149 287	153 871	+ 57 842	+ 31,1	+ 59 309	+ 24,3	+ 30 259	+ 29 050	439	575	715	08 1 41	
42 888	20 034	22 854	– 1 470	– 3,5	+ 2 539	+ 6,3	+ 1 541	+ 998	88	85	90	08 1 42	
159 030	77 137	81 893	+ 24 085	+ 22,4	+ 27 410	+ 20,8	+ 14 625	+ 12 785	283	346	418	08 1 43	
48 781	23 469	25 312	+ 1 566	+ 3,7	+ 5 194	+ 11,9	+ 2 738	+ 2 456	106	110	123	08 1 44	
111 412	53 281	58 131	+ 12 182	+ 13,8	+ 11 071	+ 11,0	+ 6 657	+ 4 414	194	221	245	08 1 45	
63 864	30 403	33 461	+ 2 599	+ 4,6	+ 4 591	+ 7,7	+ 2 623	+ 1 968	100	104	112	08 1 46	
96 101	47 115	48 986	+ 8 099	+ 10,8	+ 13 179	+ 15,9	+ 7 466	+ 5 713	87	96	112	08 1 47	
92 463	45 574	46 889	+ 11 937	+ 18,8	+ 17 071	+ 22,6	+ 9 218	+ 7 853	165	196	240	08 1 48	
243 725	118 592	125 133	+ 52 352	+ 37,0	+ 49 893	+ 25,7	+ 24 774	+ 25 119	323	443	557	08 1 49	
3 495 702	1 699 899	1 795 803	+ 597 689	+ 24,5	+ 457 887	+ 15,1	+ 244 107	+ 213 780	231	287	330	08 1	
													08 2
802 769	379 977	422 792	+ 148 496	+ 24,1	+ 39 154	+ 5,1	+ 25 179	+ 13 975	1 473	1 828	1 922		
121 023	55 235	65 788	+ 8 776	+ 7,8	– 4 241	– 3,4	– 1 062	– 3 179	1 236	1 329	1 284	08 2 11	
259 245	121 272	137 973	+ 43 087	+ 21,7	+ 17 316	+ 7,2	+ 9 421	+ 7 895	1 619	1 970	2 111	08 2 12	
332 163	161 472	170 691	+ 68 256	+ 27,8	+ 18 273	+ 5,8	+ 12 661	+ 5 612	1 695	2 166	2 292	08 2 13	
90 338	41 998	48 340	+ 28 377	+ 52,4	+ 7 806	+ 9,5	+ 4 159	+ 3 647	973	1 484	1 624	08 2 14	
1 107 045	537 022	570 023	+ 80 757	+ 9,5	+ 173 671	+ 18,6	+ 93 102	+ 80 569	181	198	235		
140 095	68 682	71 413	+ 14 665	+ 14,1	+ 21 086	+ 17,7	+ 12 007	+ 9 079	229	261	308	08 2 31	
67 557	32 509	35 048	– 3 788	– 5,8	+ 5 484	+ 8,8	+ 3 465	+ 2 019	80	75	82	08 2 32	
182 027	88 423	93 604	+ 19 533	+ 15,3	+ 35 211	+ 24,0	+ 18 802	+ 16 409	261	301	374	08 2 33	
201 629	97 938	103 691	+ 24 814	+ 17,5	+ 35 161	+ 21,1	+ 17 900	+ 17 261	243	286	347	08 2 34	
192 902	93 983	98 919	+ 22 525	+ 16,5	+ 34 042	+ 21,4	+ 17 602	+ 16 440	435	507	616	08 2 35	
76 474	37 055	39 419	+ 2 726	+ 4,4	+ 12 044	+ 18,7	+ 6 442	+ 5 602	136	142	169	08 2 36	
75 847	36 416	39 431	+ 7 150	+ 12,8	+ 12 767	+ 20,2	+ 6 661	+ 6 106	201	226	272	08 2 37	
88 254	42 146	46 108	– 2 813	– 3,6	+ 12 052	+ 15,8	+ 6 405	+ 5 647	149	144	167	08 2 38	
82 260	39 870	42 390	– 4 055	– 5,0	+ 5 824	+ 7,6	+ 3 818	+ 2 006	104	98	106	08 2 39	
1 909 814	916 999	992 815	+ 229 253	+ 15,6	+ 212 825	+ 12,5	+ 118 281	+ 94 544	287	331	373	08 2	
													08 3
199 759	89 795	109 964	+ 38 772	+ 26,5	+ 14 703	+ 7,9	+ 8 101	+ 6 602	855	1 082	1 167		
37 537	16 104	21 433	+ 3 447	+ 9,4	– 2 492	– 6,2	– 938	– 1 554	401	439	412	08 3 11	
162 222	73 691	88 531	+ 35 325	+ 32,2	+ 17 195	+ 11,9	+ 9 039	+ 8 156	1 372	1 815	2 030	08 3 12	

2. Gemeinden, Fläche, Haushalte, Bevölkerungsstand und -entwicklung

Statis- tische Kenn- ziffer	Kreisfreie Stadt Landkreis	Ge- mein- den 1)	Fläche	Haus- halte 2)	Wohnbevölkerung					
					13.9.1950			6.6.1961		
					insgesamt	mannlich	weiblich	insgesamt	mannlich	weiblich
		Anzahl	qkm	Anzahl						
Baden -										
08 3 RB Sudbaden										
	Landkreise	961	9 782,75	539 540	1 192 133	552 957	639 176	1 440 930	683 296	757 634
08 3 31	Bühl	39	379,42	27 711	72 532	33 689	38 843	79 859	37 508	42 351
08 3 32	Donaueschingen	58	766,14	23 802	54 277	25 511	28 766	66 519	32 351	34 168
08 3 33	Emmendingen	56	666,05	36 561	87 877	40 227	47 650	102 345	47 822	54 523
08 3 34	Freiburg	74	658,42	28 885	64 442	30 487	33 955	76 879	36 983	39 896
08 3 40	Hochschwarzwald	48	717,50	13 789	39 701	18 630	21 071	41 997	19 754	22 243
08 3 35	Kehl	35	310,09	19 456	42 039	19 701	22 338	53 222	24 908	28 314
08 3 36	Konstanz	65	519,68	68 865	123 245	56 521	66 724	158 387	75 171	83 216
08 3 37	Lahr	42	444,51	28 358	72 251	32 554	39 697	80 301	37 033	43 268
08 3 38	Lorrach	83	638,48	52 323	107 101	49 884	57 217	136 333	65 788	70 545
08 3 39	Müllheim	48	433,27	19 639	47 068	21 712	25 356	54 471	25 393	29 078
08 3 41	Offenburg	46	467,48	35 560	84 232	38 394	45 838	98 555	45 440	53 115
08 3 42	Rastatt	42	545,20	48 517	93 027	43 499	49 528	119 131	56 586	62 545
08 3 43	Säckingen	53	375,10	24 314	50 263	23 482	26 781	65 797	31 769	34 028
08 3 44	Stockach	59	612,79	15 627	40 793	19 140	21 653	47 219	23 394	23 825
08 3 45	Überlingen	65	565,88	23 861	50 839	23 892	26 947	58 595	27 857	30 738
08 3 46	Villingen	37	451,38	33 397	60 840	28 315	32 525	83 312	39 682	43 630
08 3 47	Waldshut	81	590,12	21 935	54 407	25 559	28 848	65 266	31 123	34 143
08 3 48	Wolfach	30	641,24	16 940	47 199	21 760	25 439	52 742	24 734	28 008
08 3	Zusammen	963	9 953,84	622 350	1 338 417	618 290	720 127	1 625 986	764 990	860 996
08 4 RB Südwürttemberg - Hohenzollern										
	Landkreise									
08 4 31	Balingen	45	478,12	39 211	82 320	37 585	44 735	98 127	45 277	52 850
08 4 32	Biberach	87	1 024,54	34 362	89 397	41 472	47 925	100 043	47 479	52 564
08 4 33	Calw	104	882,45	49 940	100 484	45 449	55 035	117 745	55 044	62 701
08 4 34	Ehingen	62	508,11	14 672	39 469	18 406	21 063	43 432	20 552	22 880
08 4 35	Freudenstadt	50	612,52	22 218	50 759	23 084	27 675	58 409	26 337	32 072
08 4 36	Hechingen	46	412,08	19 249	43 271	19 864	23 407	50 096	23 309	26 787
08 4 37	Horb	49	358,43	15 540	38 838	17 865	20 973	42 168	19 880	22 288
08 4 38	Münsingen	59	699,51	12 847	37 091	17 008	20 083	38 809	18 233	20 576
08 4 39	Ravensburg	38	713,58	38 384	91 083	42 605	48 478	104 690	49 384	55 306
08 4 40	Reutlingen	37	441,71	68 069	121 261	54 649	66 612	159 772	74 367	85 405
08 4 41	Rottweil	52	558,86	47 342	104 212	48 039	56 173	124 177	58 150	66 027
08 4 42	Saulgau	86	743,26	21 848	61 393	28 585	32 808	65 899	31 082	34 817
08 4 43	Sigmaringen	72	710,01	16 740	41 295	18 927	22 368	47 623	22 463	25 160
08 4 44	Tettnang	13	260,45	29 156	52 368	25 476	26 892	74 132	36 280	37 852
08 4 45	Tubingen	54	481,96	55 014	100 583	46 216	54 367	123 854	59 142	64 712
08 4 46	Tuttlingen	37	454,54	31 803	64 479	29 602	34 877	77 923	36 381	41 542
08 4 47	Wangen	42	753,81	24 391	65 631	30 796	34 835	71 451	33 940	37 511
08 4	Zusammen	933	10 093,94	540 786	1 183 934	545 628	638 306	1 398 350	657 300	741 050
08	Land insgesamt	3 350	35 749,60	3 128 249	6 430 213	2 979 340	3 450 873	7 759 140	3 676 800	4 082 340
	Stadtkreise	9	909,77	755 783	1 395 812	642 710	753 102	1 769 106	827 429	941 677
	Landkreise	3 341	34 839,83	2 372 466	5 034 401	2 336 630	2 697 771	5 990 034	2 849 371	3 140 663
09 Bay										
09 1 RB Oberbayern										
	Kreisfreie Städte	7	464,46	659 896	972 382	448 883	523 499	1 246 037	576 866	669 171
09 1 11	Bad Reichenhall	1	6,34	5 403	13 351	5 702	7 649	13 168	5 688	7 480
09 1 12	Freising	1	35,25	11 400	25 491	12 056	13 435	27 562	13 433	14 129
09 1 13	Ingolstadt	1	50,56	25 725	45 566	21 508	24 058	59 673	28 188	31 485
09 1 14	Landsberg a. Lech	1	32,04	4 598	11 733	5 440	6 293	13 413	6 745	6 668
09 1 15	München	1	310,57	591 431	830 810	383 428	447 382	1 085 053	501 307	583 746
09 1 16	Rosenheim	1	19,55	15 451	30 820	14 233	16 587	32 774	15 025	17 749
09 1 17	Traunstein	1	10,16	5 528	14 611	6 516	8 095	14 394	6 480	7 914
	Landkreise	1 098	15 874,89	586 208	1 483 803	690 251	793 552	1 508 667	709 531	799 136
09 1 31	Aichach	71	518,12	12 225	43 441	19 747	23 694	39 411	18 373	21 038
09 1 32	Altötting	34	546,58	29 325	74 653	34 457	40 196	76 840	35 563	41 277
09 1 33	Bad Aibling	21	334,38	16 125	45 114	21 129	23 985	42 612	19 769	22 843
09 1 34	Bad Tölz	17	742,99	13 281	38 997	17 517	21 480	36 381	16 070	20 311
09 1 35	Berchtesgaden	18	624,44	13 809	39 539	17 758	21 781	37 519	16 458	21 061
09 1 36	Dachau	55	438,76	27 268	60 453	28 966	31 487	68 627	32 526	36 101
09 1 37	Ebersberg	29	550,86	24 468	52 194	24 497	27 697	55 571	26 342	29 229
09 1 38	Erding	46	772,28	20 930	65 558	31 119	34 439	66 374	32 496	33 878
09 1 39	Freising	69	695,77	17 987	50 866	24 535	26 331	48 550	23 728	24 822
09 1 40	Furstenfeldbruck	59	476,12	41 999	69 480	33 177	36 303	85 569	41 542	44 027
09 1 41	Garmisch - Partenkirchen	16	847,80	22 629	57 858	26 046	31 812	57 054	25 676	31 378
09 1 42	Ingolstadt	39	427,50	17 427	39 672	18 759	20 913	42 983	20 960	22 023
09 1 43	Landsberg a. Lech	57	599,49	13 915	44 587	20 986	23 601	41 789	20 712	21 077
09 1 44	Laufen	34	547,21	18 247	58 073	27 002	31 071	52 522	24 138	28 384
09 1 45	Miesbach	29	843,81	25 714	75 063	34 219	40 844	68 820	30 881	37 939
09 1 46	Mühldorf a. Inn	52	634,12	23 206	63 444	29 459	33 985	60 727	28 299	32 428
09 1 47	München	30	519,85	55 825	86 089	40 248	45 841	112 413	54 396	58 017

1) Einschl. bewohnte gemeindefreie Gebiete. — 2) Privathaushalte und Anstalts Haushalte.

sowie Bevölkerungsdichte in kreisfreien Städten und Landkreisen

am			Zu- (+) bzw. Abnahme (-)						Bevölkerungsdichte			Stati- stische Kenn- ziffer			
27.5.1970			1950 bis 1961		1961 bis 1970										
insgesamt	männlich	weiblich	insgesamt				männlich	weiblich	1950	1961	1970				
Anzahl			%	Anzahl	%	Anzahl		Einwohner je qkm							
Württemberg													08		
													08 3		
1 668 129	803 160	864 969	+	248 797	+ 20,9	+	227 199	+ 15,8	+	119 864	+ 107 335	122	147	171	
91 926	43 830	48 096	+	7 327	+ 10,1	+	12 067	+ 15,1	+	6 322	+ 5 745	191	210	242	08 3 31
76 165	37 832	38 333	+	12 242	+ 22,6	+	9 646	+ 14,5	+	5 481	+ 4 165	71	87	99	08 3 32
118 674	56 587	62 087	+	14 468	+ 16,5	+	16 329	+ 16,0	+	8 765	+ 7 564	132	154	178	08 3 33
93 933	45 852	48 081	+	12 437	+ 19,3	+	17 054	+ 22,2	+	8 869	+ 8 185	98	117	143	08 3 34
45 406	21 651	23 755	+	2 296	+ 5,8	+	3 409	+ 8,1	+	1 897	+ 1 512	55	59	63	08 3 40
61 130	29 482	31 648	+	11 183	+ 26,6	+	7 908	+ 14,9	+	4 574	+ 3 334	136	172	197	08 3 35
189 651	91 587	98 064	+	35 142	+ 28,5	+	31 264	+ 19,7	+	16 416	+ 14 848	237	305	365	08 3 36
88 475	41 834	46 641	+	8 050	+ 11,1	+	8 174	+ 10,2	+	4 801	+ 3 373	163	181	199	08 3 37
155 089	75 063	80 026	+	29 232	+ 27,3	+	18 756	+ 13,8	+	9 275	+ 9 481	168	214	243	08 3 38
62 258	29 404	32 854	+	7 403	+ 15,7	+	7 787	+ 14,3	+	4 011	+ 3 776	109	126	144	08 3 39
113 445	53 611	59 834	+	14 323	+ 17,0	+	14 890	+ 15,1	+	8 171	+ 6 719	180	211	243	08 3 41
143 150	69 420	73 730	+	26 104	+ 28,1	+	24 019	+ 20,2	+	12 834	+ 11 185	171	219	263	08 3 42
75 344	36 819	38 525	+	15 534	+ 30,9	+	9 547	+ 14,5	+	5 050	+ 4 497	134	175	201	08 3 43
52 432	25 640	26 792	+	6 426	+ 15,8	+	5 213	+ 11,0	+	2 246	+ 2 967	67	77	86	08 3 44
73 202	35 002	38 200	+	7 756	+ 15,3	+	14 607	+ 24,9	+	7 145	+ 7 462	90	104	129	08 3 45
98 612	47 230	51 382	+	22 472	+ 36,9	+	15 300	+ 18,4	+	7 548	+ 7 752	135	185	218	08 3 46
71 975	35 077	36 898	+	10 859	+ 20,0	+	6 709	+ 10,3	+	3 954	+ 2 755	92	111	122	08 3 47
57 262	27 239	30 023	+	5 543	+ 11,7	+	4 520	+ 8,6	+	2 505	+ 2 015	74	82	89	08 3 48
1 867 888	892 965	974 933	+	287 569	+ 21,5	+	241 902	+ 14,9	+	127 965	+ 113 937	134	163	188	08 3
													08 4		
112 516	53 355	59 161	+	15 807	+ 19,2	+	14 389	+ 14,7	+	8 078	+ 6 311	172	205	235	08 4 31
114 670	55 447	59 223	+	10 646	+ 11,9	+	14 627	+ 14,6	+	7 968	+ 6 659	87	98	112	08 4 32
144 168	68 910	75 258	+	17 261	+ 17,2	+	26 423	+ 22,4	+	13 866	+ 12 557	114	133	163	08 4 33
50 689	24 605	26 084	+	3 963	+ 10,0	+	7 257	+ 16,7	+	4 053	+ 3 204	78	85	100	08 4 34
65 548	30 355	35 193	+	7 650	+ 15,1	+	7 139	+ 12,2	+	4 018	+ 3 121	83	95	107	08 4 35
58 175	27 736	30 439	+	6 825	+ 15,8	+	8 079	+ 16,1	+	4 427	+ 3 652	105	122	141	08 4 36
48 338	23 250	25 088	+	3 330	+ 8,6	+	6 170	+ 14,6	+	3 370	+ 2 800	108	118	135	08 4 37
42 498	20 362	22 136	+	1 718	+ 4,6	+	3 689	+ 9,5	+	2 129	+ 1 560	53	55	61	08 4 38
121 034	58 028	63 006	+	13 607	+ 15,0	+	16 344	+ 15,6	+	8 644	+ 7 700	128	147	170	08 4 39
189 569	89 858	99 711	+	38 511	+ 31,8	+	29 797	+ 18,6	+	15 491	+ 14 306	275	362	430	08 4 40
138 468	64 970	73 498	+	19 965	+ 19,2	+	14 291	+ 11,5	+	6 820	+ 7 471	186	222	248	08 4 41
71 741	34 648	37 093	+	4 506	+ 7,3	+	5 842	+ 8,9	+	3 566	+ 2 276	83	87	97	08 4 42
55 367	26 625	28 742	+	6 328	+ 15,3	+	7 744	+ 16,3	+	4 162	+ 3 582	58	67	78	08 4 43
89 926	44 704	45 222	+	21 764	+ 41,6	+	15 794	+ 21,3	+	8 424	+ 7 370	201	285	345	08 4 44
147 428	71 517	75 911	+	23 271	+ 23,1	+	23 574	+ 19,0	+	12 375	+ 11 199	209	257	306	08 4 45
90 380	42 717	47 663	+	13 444	+ 20,9	+	12 457	+ 16,0	+	6 336	+ 6 121	142	171	199	08 4 46
81 129	39 269	41 860	+	5 820	+ 8,9	+	9 678	+ 13,5	+	5 329	+ 4 349	87	95	108	08 4 47
1 621 644	776 356	845 288	+	214 416	+ 18,1	+	223 294	+ 16,0	+	119 056	+ 104 238	117	139	161	08 4
8 895 048	4 286 209	4 608 839	+	1 328 927	+ 20,7	+	1 135 908	+ 14,6	+	609 409	+ 526 499	180	217	249	08
1 830 289	868 408	961 881	+	373 294	+ 26,7	+	61 183	+ 3,5	+	40 979	+ 20 204	1 534	1 945	2 012	
7 064 759	3 417 801	3 646 958	+	955 633	+ 18,9	+	1 074 725	+ 17,9	+	568 430	+ 506 295	145	172	203	
ern													09		
													09 1		
1 471 834	698 609	773 225	+	273 655	+ 28,1	+	225 797	+ 18,1	+	121 743	+ 104 054	2 094	2 683	3 169	
13 042	5 710	7 332	-	183	- 1,4	-	126	- 1,0	+	22	- 148	2 106	2 077	2 057	09 1 11
29 325	14 273	15 052	+	2 071	+ 8,1	+	1 763	+ 6,4	+	840	+ 923	723	782	832	09 1 12
70 414	33 890	36 524	+	14 107	+ 31,0	+	10 741	+ 18,0	+	5 702	+ 5 039	901	1 180	1 393	09 1 13
14 205	6 992	7 213	+	1 680	+ 14,3	+	792	+ 5,9	+	247	+ 545	366	419	443	09 1 14
1 293 590	614 253	679 337	+	254 243	+ 30,6	+	208 537	+ 19,2	+	112 946	+ 95 591	2 675	3 494	4 165	09 1 15
37 051	17 182	19 869	+	1 954	+ 6,3	+	4 277	+ 13,0	+	2 157	+ 2 120	1 576	1 676	1 895	09 1 16
14 207	6 309	7 898	-	217	- 1,5	-	187	- 1,3	-	171	- 16	1 438	1 417	1 398	09 1 17
1 770 653	846 546	924 107	+	24 864	+ 1,7	+	261 986	+ 17,4	+	137 015	+ 124 971	93	95	112	
42 911	20 612	22 299	-	4 030	- 9,3	+	3 500	+ 8,9	+	2 239	+ 1 261	84	76	83	09 1 31
88 805	41 833	46 972	+	2 187	+ 2,9	+	11 965	+ 15,6	+	6 270	+ 5 695	137	141	162	09 1 32
48 295	22 802	25 493	-	2 502	- 5,5	+	5 683	+ 13,3	+	3 033	+ 2 650	135	127	144	09 1 33
37 947	17 245	20 702	-	2 616	- 6,7	+	1 566	+ 4,3	+	1 175	+ 391	52	49	51	09 1 34
39 085	17 565	21 520	-	2 020	- 5,1	+	1 566	+ 4,2	+	1 107	+ 459	63	60	63	09 1 35
81 016	39 021	41 995	+	8 174	+ 13,5	+	12 389	+ 18,1	+	6 495	+ 5 894	138	156	185	09 1 36
73 964	35 679	38 285	+	3 377	+ 6,5	+	18 393	+ 33,1	+	9 337	+ 9 056	95	101	134	09 1 37
72 617	35 398	37 219	+	816	+ 1,2	+	6 243	+ 9,4	+	2 902	+ 3 341	85	86	94	09 1 38
60 076	29 824	30 252	-	2 316	- 4,6	+	11 526	+ 23,7	+	6 096	+ 5 430	73	70	86	09 1 39
121 579	59 348	62 231	+	16 089	+ 23,2	+	36 010	+ 42,1	+	17 806	+ 18 204	146	180	255	09 1 40
60 890	27 939	32 951	-	804	- 1,4	+	3 836	+ 6,7	+	2 263	+ 1 573	68	67	72	09 1 41
56 462	27 775	28 687	+	3 311	+ 8,3	+	13 479	+ 31,4	+	6 815	+ 6 664	93	101	132	09 1 42
46 607	23 148	23 459	-	2 798	- 6,3	+	4 818	+ 11,5	+	2 436	+ 2 382	74	70	78	09 1 43
56 605	26 585	30 020	-	5 551	- 9,6	+	4 083	+ 7,8	+	2 447	+ 1 636	106	96	103	09 1 44
71 164	32 586	38 578	-	6 243	- 8,3	+	2 344	+ 3,4	+	1 705	+ 639	89	82	84	09 1 45
70 488	33 087	37 401	-	2 717	- 4,3	+	9 761	+ 16,1	+	4 788	+ 4 973	100	96	111	09 1 46
155 112	76 463	78 649	+	26 324	+ 30,6	+	42 699	+ 38,0	+	22 067	+ 20 632	166	216	298	09 1 47

2. Gemeinden, Fläche, Haushalte, Bevölkerungsstand und -entwicklung

Statis- tische Kenn- ziffer	Kreisfreie Stadt Landkreis	Ge- mei- den ¹⁾	Fläche	Haus- halte ²⁾	Wohnbevölkerung					
					13.9.1950			6.6.1961		
					insgesamt	mannlich	weiblich	insgesamt	mannlich	weiblich
		Anzahl	qkm		Anzahl					
09										Bay
09 1	RB Oberbayern									
	Landkreise									
09 1 48	Pfaffenhofen a.d. Ilm	78	562,25	16 656	54 396	25 716	28 680	49 898	23 896	26 002
09 1 49	Rosenheim	49	813,62	29 862	83 089	38 432	44 657	81 176	37 979	43 197
09 1 50	Schongau	24	507,78	13 493	38 911	18 540	20 371	37 932	18 558	19 374
09 1 51	Schrobenhausen	38	394,54	8 982	32 915	15 017	17 898	29 061	13 411	15 650
09 1 52	Starnberg	40	461,03	31 098	63 239	28 317	34 922	71 475	32 680	38 795
09 1 53	Traunstein	55	1 176,55	31 187	83 164	38 324	44 840	84 283	39 247	45 036
09 1 54	Wasserburg a. Inn	59	651,15	14 354	54 790	25 594	29 196	48 839	23 029	25 810
09 1 55	Weilheim i. OB	42	686,21	25 033	67 915	31 917	35 998	66 613	31 166	35 447
09 1 56	Wolfratshausen	37	501,68	21 163	40 303	18 773	21 530	45 628	21 636	23 992
09 1	Zusammen	1 105	16 339,35	1 246 104	2 456 185	1 139 134	1 317 051	2 754 704	1 286 397	1 468 307
09 2	RB Niederbayern									
	Kreisfreie Städte									
09 2 11	Deggendorf	1	16,18	7 029	16 328	7 318	9 010	17 080	7 618	9 462
09 2 12	Landshut	1	19,43	20 459	46 785	20 874	25 911	49 522	21 591	27 931
09 2 13	Passau	1	19,90	11 438	34 354	15 696	18 658	31 791	13 980	17 811
09 2 14	Straubing	1	19,44	13 675	36 147	17 198	18 949	36 348	16 792	19 556
	Landkreise	889	10 684,75	264 650	947 438	441 930	505 508	826 852	383 215	443 637
09 2 31	Bogen	45	513,86	11 227	39 893	18 473	21 420	35 149	16 518	18 631
09 2 32	Deggendorf	48	553,99	16 651	59 269	28 281	30 988	52 380	24 752	27 628
09 2 33	Dingolfing	32	414,61	10 476	35 347	16 271	19 076	33 897	15 764	18 133
09 2 34	Eggenfelden	62	661,00	14 659	57 691	26 453	31 238	47 799	21 589	26 210
09 2 35	Grafenau	25	379,72	9 441	30 110	14 303	15 807	27 700	12 876	14 824
09 2 36	Griesbach i. Rottal	33	493,32	12 795	48 597	22 515	26 082	40 463	18 615	21 848
09 2 37	Kelheim	56	619,43	17 286	51 940	24 252	27 688	50 938	23 935	27 003
09 2 38	Kotzing	44	451,42	11 116	37 169	17 271	19 898	31 695	14 222	17 473
09 2 39	Landau a. d. Isar	31	383,62	9 671	36 992	17 254	19 738	30 694	14 149	16 545
09 2 40	Landshut	60	568,22	12 583	40 863	19 353	21 510	38 765	18 664	20 101
09 2 41	Mainburg	36	308,08	6 312	25 852	12 310	13 542	20 811	9 889	10 922
09 2 42	Mallersdorf	44	406,07	8 976	35 600	16 089	19 511	29 864	13 403	16 461
09 2 43	Passau	39	524,83	20 139	64 858	30 507	34 351	60 285	28 346	31 939
09 2 44	Pfarrkirchen	42	565,67	15 879	60 575	27 856	32 719	50 414	22 918	27 496
09 2 45	Regen	26	568,14	14 682	47 026	22 102	24 924	42 689	19 775	22 914
09 2 46	Rottenburg a.d. Laaber	45	384,74	6 433	28 127	13 135	14 992	22 343	10 479	11 864
09 2 47	Straubing	46	462,44	8 958	34 521	16 246	18 275	28 451	13 331	15 120
09 2 48	Viechtach	23	412,68	9 773	34 139	16 079	18 060	29 028	13 348	15 680
09 2 49	Vilsbiburg	39	535,94	11 322	45 531	20 825	24 706	36 762	16 795	19 967
09 2 50	Vilshofen	47	599,94	16 710	62 800	29 127	33 673	52 980	24 173	28 807
09 2 51	Wegscheid	26	272,39	7 073	25 149	11 855	13 294	23 575	11 102	12 473
09 2 52	Wolfstein	40	604,63	12 488	45 389	21 373	24 016	40 170	18 572	21 598
09 2	Zusammen	893	10 759,69	317 251	1 081 052	503 016	578 036	961 593	443 196	518 397
09 3	RB Oberpfalz									
	Kreisfreie Städte									
09 3 11	Amberg	1	19,68	15 304	37 920	17 373	20 547	42 493	19 833	22 660
09 3 12	Neumarkt i.d. OPf.	1	14,52	6 360	12 177	5 542	6 635	15 795	7 113	8 682
09 3 13	Regensburg	1	52,35	49 399	117 291	54 226	63 065	125 047	56 916	68 131
09 3 14	Schwandorf i. Bay.	1	10,29	5 789	13 400	6 387	7 013	16 062	7 709	8 353
09 3 15	Weiden i.d. OPf.	1	33,74	15 745	37 715	17 319	20 396	41 711	19 203	22 508
	Landkreise	925	9 511,42	213 369	678 267	318 481	359 786	648 713	306 113	342 600
09 3 31	Amberg	60	782,05	15 185	46 338	21 684	24 654	46 992	22 783	24 209
09 3 32	Beilngries	45	275,45	4 651	19 534	8 989	10 545	16 322	7 630	8 692
09 3 33	Burglengenfeld	39	405,28	16 212	42 029	20 197	21 832	46 256	22 330	23 926
09 3 34	Cham	38	373,61	13 082	42 655	19 935	22 720	38 040	17 535	20 505
09 3 35	Eschenbach i.d. OPf.	36	496,40	10 986	35 478	16 744	18 734	34 040	15 800	18 240
09 3 36	Kemnath	36	315,52	6 927	23 154	10 745	12 409	21 284	9 901	11 383
09 3 37	Nabburg	41	409,86	9 433	29 216	13 802	15 414	28 846	13 680	15 166
09 3 38	Neumarkt i.d. OPf.	69	640,50	10 608	35 330	16 432	18 898	36 205	17 217	18 988
09 3 39	Neunburg vorm Wald	35	338,64	5 188	18 939	8 860	10 079	16 530	7 813	8 717
09 3 40	Neustadt a.d. Waldnaab	63	665,07	18 143	51 678	24 315	27 363	52 835	24 657	28 178
09 3 41	Oberviechtach	32	276,12	4 699	16 331	7 630	8 701	14 407	6 704	7 703
09 3 42	Parsberg	61	797,10	10 499	39 491	18 528	20 963	34 855	16 567	18 288
09 3 43	Regensburg	123	1 093,47	30 704	83 992	39 780	44 212	84 631	40 444	44 187
09 3 44	Riedenburg	46	337,90	4 918	20 632	9 356	11 276	17 102	7 926	9 176
09 3 45	Roding	44	510,68	9 576	32 478	15 481	16 997	30 126	14 493	15 633
09 3 46	Sulzbach - Rosenberg	31	341,66	10 723	32 730	15 478	17 252	32 536	15 492	17 044
09 3 47	Tirschenreuth	53	758,91	18 961	60 530	28 185	32 345	57 036	26 462	30 574
09 3 48	Vohenstrauß	37	418,82	7 665	28 156	13 221	14 935	24 572	11 341	13 231
09 3 49	Waldmünchen	36	274,40	5 209	19 576	9 119	10 457	16 098	7 338	8 760
09 3	Zusammen	930	9 642,00	305 966	896 770	419 328	477 442	889 821	416 887	472 934
09 4	RB Oberfranken									
	Kreisfreie Städte									
09 4 11	Bamberg	1	36,15	27 236	76 355	34 372	41 983	74 464	32 851	41 613
09 4 12	Bayreuth	1	32,22	24 844	58 805	26 529	32 276	61 835	27 482	34 353

1) Einschl. bewohnte gemeindefreie Gebiete. — 2) Privathaushalte und Anstalts Haushalte.

sowie Bevölkerungsdichte in kreisfreien Städten und Landkreisen

am			Zu- (+) bzw. Abnahme (-)						Bevölkerungsdichte			Stati- stische Kenn- ziffer	
27.5.1970			1950 bis 1961		1961 bis 1970								
insgesamt	männlich	weiblich	insgesamt		männlich	weiblich		1950	1961	1970			
Anzahl			%	Anzahl	%	Anzahl		Einwohner je qkm					
ern													
55 628	26 931	28 697	- 4 498	- 8,3	+ 5 730	+ 11,5	+ 3 035	+ 2 695	97	89	99		09 1 48
90 036	42 566	47 470	- 1 913	- 2,3	+ 8 860	+ 10,9	+ 4 587	+ 4 273	102	100	111	09 1 49	
41 756	20 454	21 302	- 979	- 2,5	+ 3 824	+ 10,1	+ 1 896	+ 1 928	77	75	82	09 1 50	
31 340	14 879	16 461	- 3 854	- 11,7	+ 2 279	+ 7,8	+ 1 468	+ 811	83	74	79	09 1 51	
84 126	39 602	44 524	+ 8 236	+ 13,0	+ 12 651	+ 17,7	+ 6 922	+ 5 729	137	155	182	09 1 52	
96 836	45 451	51 385	+ 1 119	+ 1,3	+ 12 553	+ 14,9	+ 6 204	+ 6 349	71	72	82	09 1 53	
52 670	25 206	27 464	- 5 951	- 10,9	+ 3 831	+ 7,8	+ 2 177	+ 1 654	84	75	81	09 1 54	
72 004	34 288	37 716	- 1 302	- 1,9	+ 5 391	+ 8,1	+ 3 122	+ 2 269	99	97	105	09 1 55	
62 634	30 259	32 375	+ 5 325	+ 13,2	+ 17 006	+ 37,3	+ 8 623	+ 8 383	80	91	125	09 1 56	
3 242 487	1 545 155	1 697 332	+ 298 519	+ 12,2	+ 487 783	+ 17,7	+ 258 758	+ 229 025	150	169	198	09 1	
09 2													
139 891	63 064	76 827	+ 1 127	+ 0,8	+ 5 150	+ 3,8	+ 3 083	+ 2 067	1 783	1 798	1 867	09 2 11	
19 243	8 816	10 427	+ 752	+ 4,6	+ 2 163	+ 12,7	+ 1 198	+ 965	1 009	1 056	1 189	09 2 12	
52 417	23 244	29 173	+ 2 737	+ 5,9	+ 2 895	+ 5,8	+ 1 653	+ 1 242	2 408	2 549	2 698	09 2 13	
30 700	13 583	17 117	- 2 563	- 7,5	- 1 091	- 2,8	- 397	- 694	1 726	1 598	1 543	09 2 14	
37 531	17 421	20 110	+ 201	+ 0,6	+ 1 183	+ 3,3	+ 629	+ 554	1 860	1 871	1 932	09 2 31	
872 449	411 106	461 343	- 120 586	- 12,7	+ 45 597	+ 5,5	+ 27 891	+ 17 706	89	77	82	09 2 32	
37 965	18 254	19 711	- 4 744	- 11,9	+ 2 816	+ 8,0	+ 1 736	+ 1 080	78	68	74	09 2 33	
55 625	26 563	29 062	- 6 889	- 11,6	+ 3 245	+ 6,2	+ 1 811	+ 1 434	107	95	100	09 2 34	
34 968	16 498	18 470	- 1 450	- 4,1	+ 1 071	+ 3,2	+ 734	+ 337	85	82	84	09 2 35	
48 226	22 107	26 119	- 9 892	- 17,1	+ 427	+ 0,9	+ 518	- 91	87	72	73	09 2 36	
29 532	13 926	15 606	- 2 410	- 8,0	+ 1 832	+ 6,6	+ 1 050	+ 782	79	73	78	09 2 37	
42 437	19 875	22 562	- 8 134	- 16,7	+ 1 974	+ 4,9	+ 1 260	+ 714	99	82	86	09 2 38	
55 322	26 408	28 914	- 1 002	- 1,9	+ 4 384	+ 8,9	+ 2 473	+ 1 911	84	82	89	09 2 39	
32 811	14 888	17 923	- 5 474	- 14,7	+ 1 116	+ 3,5	+ 666	+ 450	82	70	73	09 2 40	
30 645	14 324	16 321	- 6 298	- 17,0	- 49	- 0,2	+ 175	- 224	96	80	80	09 2 41	
43 831	21 512	22 319	- 2 098	- 5,1	+ 5 066	+ 13,1	+ 2 848	+ 2 218	72	68	77	09 2 42	
22 062	10 655	11 407	- 5 041	- 19,5	+ 1 251	+ 6,0	+ 766	+ 485	84	68	72	09 2 43	
30 175	13 905	16 270	- 5 736	- 16,1	+ 311	+ 1,0	+ 502	- 191	88	74	74	09 2 44	
66 915	31 758	35 157	- 4 573	- 7,1	+ 6 630	+ 11,0	+ 3 412	+ 3 218	124	115	127	09 2 45	
51 165	23 640	27 525	- 10 161	- 16,8	+ 751	+ 1,5	+ 722	+ 29	107	89	90	09 2 46	
44 622	21 031	23 591	- 4 337	- 9,2	+ 1 933	+ 4,5	+ 1 256	+ 677	83	75	79	09 2 47	
23 209	11 232	11 977	- 5 784	- 20,6	+ 866	+ 3,9	+ 753	+ 113	73	58	60	09 2 48	
31 303	14 932	16 371	- 6 070	- 17,6	+ 2 852	+ 10,0	+ 1 601	+ 1 251	75	62	68	09 2 49	
30 096	14 002	16 094	- 5 111	- 15,0	+ 1 068	+ 3,7	+ 654	+ 414	83	70	73	09 2 50	
37 760	17 508	20 252	- 8 769	- 19,3	+ 998	+ 2,7	+ 713	+ 285	85	69	70	09 2 51	
56 050	26 019	30 031	- 9 820	- 15,6	+ 3 070	+ 5,8	+ 1 846	+ 1 224	105	88	93	09 2 52	
24 860	11 857	13 003	- 1 574	- 6,3	+ 1 285	+ 5,5	+ 755	+ 530	92	87	91	09 3	
42 870	20 212	22 658	- 5 219	- 11,5	+ 2 700	+ 6,7	+ 1 640	+ 1 060	75	66	71	09 3 11	
1 012 340	474 170	538 170	- 119 459	- 11,1	+ 50 747	+ 5,3	+ 30 974	+ 19 773	100	89	94	09 3 12	
09 3													
248 343	114 811	133 532	+ 22 605	+ 10,3	+ 7 235	+ 3,0	+ 4 037	+ 3 198	1 679	1 852	1 902	09 3 13	
41 522	19 087	22 435	+ 4 573	+ 12,1	- 971	- 2,3	- 746	- 225	1 955	2 190	2 110	09 3 14	
18 673	8 463	10 210	+ 3 618	+ 29,7	+ 2 878	+ 18,2	+ 1 350	+ 1 528	840	1 090	1 286	09 3 15	
129 589	60 052	69 537	+ 7 756	+ 6,6	+ 4 542	+ 3,6	+ 3 136	+ 1 406	2 245	2 393	2 475	09 3 31	
16 257	7 766	8 491	+ 2 662	+ 19,9	+ 195	+ 1,2	+ 57	+ 138	1 302	1 561	1 580	09 3 32	
42 302	19 443	22 859	+ 3 996	+ 10,6	+ 591	+ 1,4	+ 240	+ 351	1 118	1 236	1 254	09 3 33	
707 186	339 864	367 322	- 29 554	- 4,4	+ 58 473	+ 9,0	+ 33 751	+ 24 722	71	68	74	09 3 34	
52 850	25 913	26 937	+ 654	+ 1,4	+ 5 858	+ 12,5	+ 3 130	+ 2 728	59	60	68	09 3 35	
16 967	8 163	8 804	- 3 212	- 16,4	+ 645	+ 4,0	+ 533	+ 112	71	59	62	09 3 36	
50 684	24 623	26 061	+ 4 227	+ 10,1	+ 4 428	+ 9,6	+ 2 293	+ 2 135	104	115	125	09 3 37	
41 130	19 177	21 953	- 4 615	- 10,8	+ 3 090	+ 8,1	+ 1 642	+ 1 448	114	102	110	09 3 38	
35 621	16 845	18 776	- 1 438	- 4,1	+ 1 581	+ 4,6	+ 1 045	+ 536	70	67	72	09 3 39	
22 864	10 837	12 027	- 1 870	- 8,1	+ 1 580	+ 7,4	+ 936	+ 644	73	67	73	09 3 40	
32 641	15 941	16 700	- 370	- 1,3	+ 3 795	+ 13,2	+ 2 261	+ 1 534	71	70	80	09 3 41	
41 707	20 398	21 309	+ 875	+ 2,5	+ 5 502	+ 15,2	+ 3 181	+ 2 321	55	57	65	09 3 42	
17 747	8 653	9 094	- 2 409	- 12,7	+ 1 217	+ 7,4	+ 840	+ 377	56	49	52	09 3 43	
57 497	27 320	30 177	+ 1 157	+ 2,2	+ 4 662	+ 8,8	+ 2 663	+ 1 999	77	79	87	09 3 44	
15 686	7 653	8 033	- 1 924	- 11,8	+ 1 279	+ 8,9	+ 949	+ 330	59	52	57	09 3 45	
39 482	19 210	20 272	- 4 636	- 11,7	+ 4 627	+ 13,3	+ 2 643	+ 1 984	50	44	50	09 3 46	
98 843	47 864	50 979	+ 639	+ 0,8	+ 14 212	+ 16,8	+ 7 420	+ 6 792	77	78	90	09 3 47	
18 198	8 588	9 610	- 3 530	- 17,1	+ 1 096	+ 6,4	+ 662	+ 434	61	51	54	09 3 48	
33 098	16 157	16 941	- 2 352	- 7,2	+ 2 972	+ 9,9	+ 1 664	+ 1 308	64	59	65	09 3 49	
32 884	15 819	17 065	- 194	- 0,6	+ 348	+ 1,1	+ 327	+ 21	96	96	96	09 4	
58 200	27 448	30 752	- 3 494	- 5,8	+ 1 164	+ 2,0	+ 986	+ 178	80	75	77	09 4 11	
24 887	11 729	13 158	- 3 584	- 12,7	+ 315	+ 1,3	+ 388	- 73	68	59	60	09 4 12	
16 200	7 526	8 674	- 3 478	- 17,8	+ 102	+ 0,6	+ 188	- 86	71	58	59	09 4 13	
955 529	454 675	500 854	- 6 949	- 0,8	+ 65 708	+ 7,4	+ 37 788	+ 27 920	93	92	99	09 4	
09 4													
324 354	146 771	177 583	- 249	- 0,1	- 5 243	- 1,6	- 699	- 4 544	1 788	1 787	1 759	09 4 11	
70 581	31 683	38 898	- 1 891	- 2,5	- 3 883	- 5,2	- 1 168	- 2 715	2 112	2 060	1 952	09 4 12	
64 536	29 246	35 290	+ 3 030	+ 5,2	+ 2 701	+ 4,4	+ 1 764	+ 937	1 825	1 919	2 003	09 4 13	

2. Gemeinden, Fläche, Haushalte, Bevölkerungsstand und -entwicklung

Statistische Kennziffer	Kreisfreie Stadt Landkreis	Gemeinden ¹⁾	Fläche qkm	Haushalte ²⁾	Wohnbevölkerung					
					13.9.1950			6.6.1961		
					insgesamt	mannlich	weiblich	insgesamt	mannlich	weiblich
		Anzahl			Anzahl					
09	RB Oberfranken									Bay
09 4	Kreisfreie Städte									
09 4 13	Coburg	1	19,33	17 166	44 929	20 062	24 867	44 237	20 187	24 050
09 4 14	Forchheim	1	19,75	8 056	16 599	7 607	8 992	20 947	9 596	11 351
09 4 15	Hof	1	20,72	22 862	61 237	27 537	33 700	57 129	25 561	31 568
09 4 16	Kulmbach	1	24,68	9 123	24 193	11 039	13 154	23 467	10 371	13 096
09 4 17	Marktredwitz	1	12,33	6 348	16 087	7 309	8 778	15 681	7 048	8 633
09 4 18	Neustadt b. Coburg	1	7,31	4 878	12 813	5 860	6 953	12 577	5 707	6 870
09 4 19	Selb	1	11,93	7 855	18 828	8 579	10 249	19 260	8 667	10 593
	Landkreise	1 060	7 312,92	255 553	785 588	364 926	420 662	757 305	354 362	402 943
09 4 31	Bamberg	142	899,30	26 867	78 747	37 191	41 556	82 685	39 316	43 369
09 4 32	Bayreuth	75	551,35	16 574	50 629	23 592	27 037	47 070	21 964	25 106
09 4 33	Coburg	109	508,36	23 135	64 693	30 334	34 359	67 652	32 073	35 579
09 4 34	Ebermannstadt	67	429,56	7 635	30 264	13 921	16 343	26 176	12 227	13 949
09 4 35	Forchheim	62	399,83	13 143	43 741	20 435	23 306	41 888	19 993	21 895
09 4 36	Hochstadt a. d. Aisch	58	472,01	15 153	43 508	20 465	23 043	45 139	21 882	23 257
09 4 37	Hof	40	297,87	12 056	34 805	16 503	18 302	32 941	15 581	17 360
09 4 38	Kronach	96	619,97	26 403	80 590	37 306	43 284	78 542	36 356	42 186
09 4 39	Kulmbach	57	420,18	10 835	39 613	18 266	21 347	35 100	16 165	18 935
09 4 40	Lichtenfels	58	368,25	17 538	55 509	25 304	30 205	53 023	24 578	28 445
09 4 41	Münchberg	32	297,14	15 019	44 929	20 714	24 215	41 739	19 236	22 503
09 4 42	Naila	36	235,11	13 277	39 116	17 797	21 319	35 944	16 431	19 513
09 4 43	Pegnitz	64	557,69	11 425	38 675	18 089	20 586	36 643	17 206	19 437
09 4 44	Rehau	28	256,58	11 205	28 744	13 363	15 381	27 563	12 792	14 771
09 4 45	Stadtsteinach	34	228,18	6 649	22 767	10 597	12 170	20 452	9 644	10 808
09 4 46	Staffelstein	58	311,98	7 423	27 650	12 749	14 901	25 518	11 914	13 604
09 4 47	Wunsiedel	44	459,58	21 216	61 608	28 300	33 308	59 230	27 004	32 226
09 4	Zusammen	1 069	7 497,34	383 921	1 115 434	513 820	601 614	1 086 902	501 832	585 070
09 5	RB Mittelfranken									
	Kreisfreie Städte									
09 5 11	Ansbach	1	12,80	11 883	34 107	15 337	18 770	32 969	14 542	18 427
09 5 12	Eichstätt	1	7,11	3 323	10 887	5 020	5 867	10 625	5 005	5 620
09 5 13	Erlangen	1	36,31	33 978	51 183	23 849	27 334	69 954	32 961	36 993
09 5 14	Fürth	1	44,66	37 711	99 943	45 065	54 878	98 335	44 212	54 123
09 5 15	Nürnberg	1	137,18	198 280	364 717	168 720	195 997	454 520	208 475	246 045
09 5 16	Rothenburg ob. d. Tauber	1	20,98	4 563	11 214	5 144	6 070	11 134	4 955	6 179
09 5 17	Schwabach	1	20,54	9 937	21 433	9 868	11 565	23 696	10 957	12 739
09 5 18	Weißenburg i. Bay.	1	31,94	5 311	13 807	6 273	7 534	13 902	6 254	7 648
	Landkreise	969	7 313,41	232 818	677 471	313 611	363 860	659 748	311 112	348 636
09 5 31	Ansbach	82	629,26	15 550	55 079	25 498	29 581	51 064	23 974	27 090
09 5 32	Dinkelsbühl	63	407,57	10 798	39 283	17 766	21 517	34 564	15 823	18 741
09 5 33	Eichstätt	77	614,48	8 714	32 653	15 387	17 266	29 785	14 360	15 425
09 5 34	Erlangen	28	213,19	13 297	24 471	11 487	12 984	30 863	15 006	15 857
09 5 35	Fauchtswangen	51	453,64	10 395	38 650	17 564	21 086	34 340	16 150	18 190
09 5 36	Fürth	34	304,20	27 573	52 786	24 705	28 081	62 442	29 701	32 741
09 5 37	Gunzenhausen	65	514,64	11 703	45 854	20 609	25 245	39 628	18 195	21 433
09 5 38	Hersbruck	39	287,60	10 764	35 804	16 502	19 302	32 046	14 815	17 231
09 5 39	Hilpoltstein	84	515,86	9 902	33 620	15 398	18 222	31 351	14 700	16 651
09 5 40	Lauf a. d. Pegnitz	37	186,72	19 629	44 064	20 321	23 743	49 533	23 404	26 129
09 5 41	Neustadt a. d. Aisch	70	492,88	13 302	44 169	20 583	23 586	40 971	19 323	21 648
09 5 42	Nürnberg	35	293,30	23 577	42 925	20 122	22 803	52 265	24 841	27 424
09 5 43	Rothenburg ob. d. Tauber	61	451,39	4 850	25 300	11 771	13 529	19 074	9 059	10 015
09 5 44	Scheinfeld	55	394,05	5 933	25 670	11 958	13 712	21 091	10 007	11 084
09 5 45	Schwabach	49	507,44	23 701	51 047	23 804	27 243	56 168	26 854	29 314
09 5 46	Uffenheim	73	564,31	11 289	46 664	21 928	24 736	37 797	17 688	20 109
09 5 47	Weißenburg i. Bay.	66	482,89	11 841	39 432	18 208	21 224	36 766	17 212	19 554
09 5	Zusammen	977	7 624,92	537 804	1 284 762	592 887	691 875	1 374 883	638 473	736 410
09 6	RB Unterfranken									
	Kreisfreie Städte									
09 6 11	Aschaffenburg	1	49,42	21 058	45 503	21 039	24 464	54 131	24 781	29 350
09 6 12	Bad Kissingen	1	12,48	5 162	14 647	6 012	8 635	12 865	5 002	7 863
09 6 13	Kitzingen	1	32,93	6 613	16 459	7 568	8 891	17 784	8 025	9 759
09 6 14	Schweinfurt	1	32,97	22 310	46 117	21 805	24 312	56 881	26 704	30 177
09 6 15	Würzburg	1	56,87	47 654	78 443	36 396	42 047	116 883	52 927	63 956
	Landkreise	986	8 302,04	277 558	836 967	393 186	443 781	831 066	396 629	434 437
09 6 31	Alzenau i. UFr.	42	261,62	16 632	41 963	19 841	22 122	46 503	22 304	24 199
09 6 32	Aschaffenburg	32	365,90	27 050	58 156	27 492	30 664	68 443	32 888	35 555
09 6 35	Bad Brückenau	26	338,14	5 914	20 273	9 229	11 044	18 013	8 315	9 698
09 6 33	Bad Kissingen	56	455,15	13 612	41 486	19 580	21 906	41 878	19 923	21 955
09 6 34	Bad Neustadt a. d. Saale	39	367,83	10 845	32 744	15 325	17 419	33 819	15 921	17 898
09 6 36	Ebern	68	367,28	7 177	27 553	12 960	14 593	25 185	12 119	13 066
09 6 37	Gemünden a. Main	27	353,19	6 932	21 967	10 238	11 729	21 069	9 709	11 360
09 6 38	Gerolzhofen	77	477,47	11 504	44 336	20 722	23 614	39 540	18 905	20 635
09 6 39	Hammelburg	35	350,61	7 891	28 012	13 253	14 759	25 422	12 518	12 904

1) Einschli. bewohnte gemeindefreie Gebiete. — 2) Privathaushalte und Anstalts Haushalte

sowie Bevölkerungsdichte in kreisfreien Städten und Landkreisen

am			Zu- (+) bzw. Abnahme (-)						Bevölkerungsdichte			Statis- tische Kenn- ziffer
27.5.1970			1950 bis 1961		1961 bis 1970							
insgesamt	männlich	weiblich	insgesamt				männlich	weiblich	1950	1961	1970	
Anzahl			%		Anzahl	%	Anzahl		Einwohner je qkm			
ern												
42 619	19 496	23 123	- 692	- 1,5	- 1 618	- 3,7	- 691	- 927	2 324	2 289	2 205	09 4 13
22 009	10 177	11 832	+ 4 348	+ 26,2	+ 1 062	+ 5,1	+ 581	+ 481	840	1 061	1 114	09 4 14
54 424	24 320	30 104	- 4 108	- 6,7	- 2 705	- 4,7	- 1 241	- 1 464	2 955	2 757	2 627	09 4 15
23 647	10 658	12 989	- 726	- 3,0	+ 180	+ 0,8	+ 287	- 107	980	951	958	09 4 16
15 763	7 035	8 728	- 406	- 2,5	+ 82	+ 0,5	- 13	+ 95	1 305	1 272	1 278	09 4 17
12 435	5 862	6 573	- 236	- 1,8	- 142	- 1,1	+ 115	- 297	1 753	1 721	1 701	09 4 18
18 340	8 294	10 046	+ 432	+ 2,3	- 920	- 4,8	- 373	- 547	1 578	1 614	1 537	09 4 19
791 991	376 247	415 744	- 28 283	- 3,6	+ 34 686	+ 4,6	+ 21 885	+ 12 801	107	104	108	
93 738	45 518	48 220	+ 3 938	+ 5,0	+ 11 053	+ 13,4	+ 6 202	+ 4 851	88	92	104	09 4 31
48 553	22 910	25 643	- 3 559	- 7,0	+ 1 483	+ 3,2	+ 946	+ 537	92	85	88	09 4 32
72 789	34 922	37 867	+ 2 959	+ 4,6	+ 5 137	+ 7,6	+ 2 849	+ 2 288	127	133	143	09 4 33
28 094	13 495	14 599	- 4 088	- 13,5	+ 1 918	+ 7,3	+ 1 268	+ 650	70	61	65	09 4 34
46 761	22 636	24 125	- 1 853	- 4,2	+ 4 873	+ 11,6	+ 2 643	+ 2 230	109	105	117	09 4 35
52 697	25 812	26 885	+ 1 631	+ 3,7	+ 7 558	+ 16,7	+ 3 930	+ 6 628	92	96	112	09 4 36
33 559	16 094	17 465	- 1 864	- 5,4	+ 618	+ 1,9	+ 513	+ 105	117	111	113	09 4 37
79 790	37 475	42 315	- 2 048	- 2,5	+ 1 248	+ 1,6	+ 1 119	+ 129	130	127	129	09 4 38
35 227	16 472	18 755	- 4 513	- 11,4	+ 127	+ 0,4	+ 307	- 180	94	84	84	09 4 39
54 219	25 469	28 750	- 2 486	- 4,5	+ 1 196	+ 2,3	+ 891	+ 305	151	144	147	09 4 40
40 504	18 875	21 629	- 3 190	- 7,1	- 1 235	- 3,0	- 361	- 874	151	140	136	09 4 41
35 528	16 506	19 022	- 3 172	- 8,1	- 416	- 1,2	+ 75	- 491	166	153	151	09 4 42
38 878	18 365	20 513	- 2 032	- 5,3	+ 2 235	+ 6,1	+ 1 159	+ 1 076	69	66	70	09 4 43
28 446	13 377	15 069	- 1 181	- 4,1	+ 883	+ 3,2	+ 585	+ 298	112	107	111	09 4 44
20 195	9 601	10 594	- 2 315	- 10,2	- 257	- 1,3	- 43	- 214	100	90	89	09 4 45
26 423	12 660	13 763	- 2 132	- 7,7	+ 905	+ 3,5	+ 746	+ 159	89	82	85	09 4 46
56 590	26 060	30 530	- 2 378	- 3,9	- 2 640	- 4,5	- 944	- 1 696	134	129	123	09 4 47
1 116 345	523 018	593 327	- 28 532	- 2,6	+ 29 443	+ 2,7	+ 21 186	+ 8 257	149	145	149	09 4
09 5												
744 953	346 087	398 866	+ 107 844	+ 17,8	+ 29 818	+ 4,2	+ 18 726	+ 11 092	1 950	2 296	2 391	
30 603	13 698	16 905	- 1 138	- 3,3	- 2 366	- 7,2	- 844	- 1 522	2 665	2 576	2 391	09 5 11
10 401	5 057	5 344	- 262	- 2,4	- 224	- 2,1	+ 52	- 276	1 531	1 494	1 463	09 5 12
84 110	40 428	43 682	+ 18 771	+ 36,7	+ 14 156	+ 20,2	+ 7 467	+ 6 689	1 410	1 927	2 316	09 5 13
94 774	43 443	51 331	- 1 608	- 1,6	- 3 561	- 3,6	- 769	- 2 792	2 238	2 202	2 122	09 5 14
473 555	219 781	253 774	+ 89 803	+ 24,6	+ 19 035	+ 4,2	+ 11 306	+ 7 729	2 659	3 313	3 452	09 5 15
11 662	5 272	6 390	- 80	- 0,7	+ 528	+ 4,7	+ 317	+ 211	535	531	556	09 5 16
25 884	12 150	13 734	+ 2 263	+ 10,6	+ 2 188	+ 9,2	+ 1 193	+ 995	1 043	1 154	1 260	09 5 17
13 964	6 258	7 706	+ 95	+ 0,7	+ 62	+ 0,4	+ 4	+ 58	432	435	437	09 5 18
739 666	354 432	385 234	- 17 723	- 2,6	+ 79 918	+ 12,1	+ 43 320	+ 36 598	93	90	101	
54 168	25 727	28 441	- 4 015	- 7,3	+ 3 104	+ 6,1	+ 1 753	+ 1 351	88	81	86	09 5 31
35 712	16 692	19 020	- 4 719	- 12,0	+ 1 148	+ 3,3	+ 869	+ 279	96	85	88	09 5 32
31 978	15 752	16 226	- 2 868	- 8,8	+ 2 193	+ 7,4	+ 1 392	+ 801	53	48	52	09 5 33
38 948	18 992	19 956	+ 6 392	+ 26,1	+ 8 085	+ 26,2	+ 3 986	+ 4 099	115	145	183	09 5 34
37 038	17 848	19 190	- 4 310	- 11,2	+ 2 698	+ 7,9	+ 1 698	+ 1 000	85	76	82	09 5 35
79 394	38 285	41 109	+ 9 656	+ 18,3	+ 16 952	+ 27,1	+ 8 584	+ 8 368	174	205	261	09 5 36
40 436	18 837	21 599	- 6 226	- 13,6	+ 808	+ 2,0	+ 642	+ 166	89	77	79	09 5 37
32 430	15 223	17 207	- 3 758	- 10,5	+ 384	+ 1,2	+ 408	- 24	124	111	113	09 5 38
35 127	17 093	18 034	- 2 269	- 6,7	+ 3 776	+ 12,0	+ 2 393	+ 1 383	65	61	68	09 5 39
56 776	26 995	29 781	+ 5 469	+ 12,4	+ 7 243	+ 14,6	+ 3 591	+ 3 652	236	265	304	09 5 40
41 964	20 080	21 884	- 3 198	- 7,2	+ 993	+ 2,4	+ 757	+ 236	90	83	85	09 5 41
67 271	32 390	34 881	+ 9 340	+ 21,8	+ 15 006	+ 28,7	+ 7 549	+ 7 457	146	178	229	09 5 42
19 057	9 245	9 812	- 6 226	- 24,6	- 17	- 0,1	+ 186	- 203	56	42	42	09 5 43
21 414	10 285	11 129	- 4 579	- 17,8	+ 323	+ 1,5	+ 278	+ 45	65	54	54	09 5 44
71 934	34 808	37 126	+ 5 121	+ 10,0	+ 15 766	+ 28,1	+ 7 954	+ 7 812	101	111	142	09 5 45
37 280	17 697	19 583	- 8 867	- 19,0	- 517	- 1,4	+ 9	- 526	83	67	66	09 5 46
38 739	18 483	20 256	- 2 666	- 6,8	+ 1 973	+ 5,4	+ 1 271	+ 702	82	76	80	09 5 47
1 484 619	700 519	784 100	+ 90 121	+ 7,0	+ 109 736	+ 8,0	+ 62 046	+ 47 690	168	180	195	09 5
09 6												
261 049	119 356	141 693	+ 57 375	+ 28,5	+ 2 505	+ 1,0	+ 1 917	+ 588	1 089	1 400	1 414	
55 193	25 556	29 637	+ 8 628	+ 19,0	+ 1 062	+ 2,0	+ 775	+ 287	921	1 095	1 117	09 6 11
12 439	4 864	7 575	- 1 782	- 12,2	- 426	- 3,3	- 138	- 288	1 174	1 031	997	09 6 12
17 880	8 261	9 619	+ 1 325	+ 8,1	+ 96	+ 0,5	+ 236	- 140	500	540	543	09 6 13
58 390	27 570	30 820	+ 10 764	+ 23,3	+ 1 509	+ 2,7	+ 866	+ 643	1 399	1 725	1 771	09 6 14
117 147	53 105	64 042	+ 38 440	+ 49,0	+ 264	+ 0,2	+ 178	+ 86	1 379	2 055	2 060	09 6 15
920 172	446 662	473 510	- 5 901	- 0,7	+ 89 106	+ 10,7	+ 50 033	+ 39 073	101	100	111	
53 201	25 897	27 304	+ 4 540	+ 10,8	+ 6 698	+ 14,4	+ 3 593	+ 3 105	160	178	203	09 6 31
85 202	41 705	43 497	+ 10 287	+ 17,7	+ 16 759	+ 24,5	+ 8 817	+ 7 942	159	187	233	09 6 32
19 112	9 129	9 983	+ 392	+ 0,9	+ 1 099	+ 6,1	+ 814	+ 285	60	53	57	09 6 33
46 189	22 548	23 641	+ 1 075	+ 3,3	+ 4 311	+ 10,3	+ 2 625	+ 1 686	91	92	101	09 6 34
36 293	17 228	19 065	- 2 260	- 11,1	+ 2 474	+ 7,3	+ 1 307	+ 1 167	89	92	99	09 6 35
26 433	13 016	13 417	- 2 368	- 8,6	+ 1 248	+ 5,0	+ 897	+ 351	75	69	72	09 6 36
21 906	10 291	11 615	- 898	- 4,1	+ 837	+ 4,0	+ 582	+ 255	62	60	62	09 6 37
41 230	19 976	21 254	- 4 796	- 10,8	+ 1 690	+ 4,3	+ 1 071	+ 619	93	83	86	09 6 38
27 571	13 638	13 933	- 2 590	- 9,2	+ 2 149	+ 8,5	+ 1 120	+ 1 029	80	73	79	09 6 39

2. Gemeinden, Fläche, Haushalte, Bevölkerungsstand und -entwicklung

Statis- tische Kenn- ziffer	Kreisfreie Stadt Landkreis	Ge- mein- den ¹⁾	Fläche	Haus- halte ²⁾	Wohnbevölkerung					
					13.9.1950			6.6.1961		
					insgesamt	männlich	weiblich	insgesamt	männlich	weiblich
		Anzahl	qkm		Anzahl					
09										Bay
09 6	RB Unterfranken									
	Landkreise									
09 6 40	Haßfurt	66	427,42	13 613	44 502	20 843	23 659	43 600	20 826	22 774
09 6 41	Hofheim i. UFr	49	301,23	5 100	21 727	10 114	11 613	18 558	8 802	9 756
09 6 42	Karlstadt	47	475,81	12 060	41 742	19 779	21 963	39 793	19 198	20 595
09 6 43	Kitzingen	51	325,79	11 063	41 480	19 693	21 767	36 636	17 771	18 865
09 6 44	Königshofen i. Grabfeld	33	300,96	4 872	20 544	9 618	10 926	17 809	8 575	9 234
09 6 45	Lohr a. Main	25	381,95	11 387	34 397	15 857	18 540	33 911	15 754	18 157
09 6 46	Marktheidenfeld	47	466,96	12 915	40 700	18 822	21 878	40 420	19 480	20 940
09 6 47	Mellrichstadt	38	325,61	7 075	24 222	11 581	12 641	22 139	10 545	11 594
09 6 48	Miltenberg	31	345,38	12 567	36 428	16 882	19 546	35 713	16 704	19 009
09 6 49	Obernburg a. Main	35	314,41	21 130	50 088	23 242	26 846	56 257	26 626	29 631
09 6 50	Ochsenfurt	53	372,05	10 583	40 806	19 231	21 575	34 872	16 615	18 257
09 6 51	Schweinfurt	64	487,79	20 871	57 069	27 246	29 823	61 838	29 916	31 922
09 6 52	Würzburg	45	439,50	26 765	66 792	31 638	35 154	69 648	33 215	36 433
09 6	Zusammen	991	8 486,71	380 355	1 038 136	486 006	552 130	1 089 610	514 068	575 542
09 7	RB Schwaben									
	Kreisfreie Städte	10	259,98	171 305	351 742	160 768	190 974	418 523	191 514	227 009
09 7 11	Augsburg	1	86,12	85 423	185 183	85 528	99 655	208 659	94 919	113 740
09 7 12	Dillingen a.d. Donau	1	18,40	3 619	8 802	3 898	4 904	11 158	5 217	5 941
09 7 13	Gunzburg	1	22,56	4 277	10 202	4 578	5 624	11 800	5 359	6 441
09 7 14	Kaufbeuren	1	20,43	14 666	19 866	8 958	10 908	34 686	16 185	18 501
09 7 15	Kempten (Allgäu)	1	24,00	17 761	39 821	17 968	21 853	43 116	19 997	23 119
09 7 20	Lindau (Bodensee)	1	17,28	10 051	20 268	9 109	11 159	24 187	10 954	13 233
09 7 16	Memmingen	1	15,88	12 237	25 343	11 413	13 930	29 801	13 482	16 319
09 7 17	Neuburg a.d. Donau	1	17,44	6 863	13 966	6 291	7 675	16 461	7 558	8 903
09 7 18	Neu-Ulm	1	23,61	11 085	14 866	7 109	7 757	24 305	11 572	12 733
09 7 19	Nordlingen	1	14,26	5 323	13 425	5 916	7 509	14 350	6 271	8 079
	Landkreise	1 029	9 936,93	334 887	960 385	445 608	514 777	939 443	442 752	496 691
09 7 31	Augsburg	72	546,63	43 962	81 637	38 154	43 483	103 421	48 658	54 763
09 7 32	Dillingen a.d. Donau	75	601,39	16 136	56 270	26 108	30 162	51 882	24 438	27 444
09 7 33	Donauwörth	70	649,25	18 307	58 941	28 153	30 788	56 048	27 063	28 985
09 7 34	Friedberg	42	338,75	14 586	36 087	16 998	19 089	38 550	18 463	20 087
09 7 35	Füssen	17	500,69	12 271	36 924	16 653	20 271	34 468	15 787	18 681
09 7 36	Gunzburg	65	402,81	17 236	52 613	24 628	27 985	49 930	23 631	26 299
09 7 37	Illertissen	44	299,54	15 305	39 367	18 401	20 966	39 999	19 050	20 949
09 7 38	Kaufbeuren	56	503,77	12 046	39 216	18 232	20 984	35 638	16 849	18 789
09 7 39	Kempten (Allgäu)	29	602,30	18 601	55 159	25 882	29 277	50 686	23 993	26 693
09 7 40	Krumbach (Schwaben)	49	327,81	11 244	38 437	17 326	21 111	34 075	15 489	18 586
09 7 50	Lindau (Bodensee)	27	293,32	13 629	38 188	17 445	20 743	39 563	18 236	21 327
09 7 41	Marktoberdorf	37	540,37	13 277	40 846	19 029	21 817	38 339	18 006	20 333
09 7 42	Memmingen	55	564,21	16 051	52 433	24 527	27 906	48 152	23 204	24 948
09 7 43	Mindelheim	61	570,03	17 400	56 689	25 717	30 972	50 778	23 090	27 688
09 7 44	Neuburg a.d. Donau	85	644,51	12 172	45 394	21 351	24 043	39 792	19 229	20 563
09 7 45	Neu-Ulm	53	326,34	19 885	44 268	20 724	23 544	49 761	23 821	25 940
09 7 46	Nordlingen	74	521,99	10 050	42 612	19 465	23 147	35 293	16 430	18 863
09 7 47	Schwabmünchen	32	361,36	17 675	41 894	19 655	22 239	45 444	22 263	23 181
09 7 48	Sonthofen	33	977,47	25 259	67 088	30 065	37 023	65 908	29 848	36 060
09 7 49	Wertingen	53	364,41	9 795	36 322	17 095	19 227	31 716	15 204	16 512
09 7	Zusammen	1 039	10 196,91	506 192	1 312 127	606 376	705 751	1 357 966	634 266	723 700
09	Land insgesamt	7 004	70 546,92	3 677 593	9 184 466	4 260 567	4 923 899	9 515 479	4 435 119	5 080 360
	Kreisfreie Städte	48	1 610,55	1 512 550	2 814 547	1 292 574	1 521 973	3 343 685	1 531 405	1 812 280
	Landkreise	6 956	68 936,37	2 165 043	6 369 919	2 967 993	3 401 926	6 171 794	2 903 714	3 268 080
10										Saar
	Kreisfreie Stadt									
10 0 11	Saarbrücken	1	52,95	50 705	111 696	51 813	59 883	130 705	60 878	69 827
	Landkreise									
10 0 31	Homburg	27	238,57	27 821	60 632	29 084	31 548	72 376	34 897	37 479
10 0 32	Merzig-Wadern	84	550,63	30 753	81 824	38 752	43 072	91 857	43 831	48 026
10 0 33	Ottweiler	35	259,37	59 591	153 912	73 239	80 673	164 955	78 983	85 972
10 0 34	Saarbrücken	41	334,05	96 388	244 224	117 036	127 188	260 012	125 821	134 191
10 0 35	Saarlouis	57	440,73	66 777	159 155	76 246	82 909	189 587	92 096	97 491
10 0 36	Sankt Ingbert	27	206,88	28 069	65 110	31 058	34 052	75 739	36 503	39 236
10 0 37	Sankt Wendel	74	483,88	29 057	78 860	38 201	40 659	87 369	42 576	44 793
10	Land insgesamt	346	2 567,06	389 161	955 413	455 429	499 984	1 072 600	515 585	557 015
	Kreisfreie Stadt	1	52,95	50 705	111 696	51 813	59 883	130 705	60 878	69 827
	Landkreise	345	2 514,11	338 456	843 717	403 616	440 101	941 895	454 707	487 188

1) Nicht zutreffend — 2) Privathaushalte und Anstalts Haushalte. — 3) Saarland Stand am 14.11.1961.

sowie Bevölkerungsdichte in kreisfreien Städten und Landkreisen

am			Zu- (+) bzw. Abnahme (–)						Bevölkerungsdichte			Stati- stische Kenn- ziffer	
27.5.1970			1950 bis 1961		1961 bis 1970								
insgesamt	männlich	weiblich	insgesamt				männlich	weiblich	1950	1961	1970		
Anzahl					Anzahl				Einwohner je qkm				
ern													09
													09 6
46 842	22 548	24 294	– 902	– 2,0	+ 3 242	+ 7,4	+ 1 722	+ 1 520	104	102	110	09 6 40	
19 024	9 175	9 849	– 3 169	– 14,6	+ 466	+ 2,5	+ 373	+ 93	72	62	63	09 6 41	
41 268	20 131	21 137	– 1 949	– 4,7	+ 1 475	+ 3,7	+ 933	+ 542	88	84	87	09 6 42	
38 124	18 781	19 343	– 4 824	– 11,6	+ 1 488	+ 4,1	+ 1 010	+ 478	127	112	117	09 6 43	
17 931	8 863	9 068	– 2 735	– 13,3	+ 122	+ 0,7	+ 288	– 166	68	59	60	09 6 44	
36 431	17 333	19 098	– 486	– 1,4	+ 2 520	+ 7,4	+ 1 579	+ 941	90	89	95	06 6 45	
43 768	20 996	22 772	– 280	– 0,7	+ 3 348	+ 8,3	+ 1 516	+ 1 832	87	87	94	09 6 46	
23 374	11 479	11 895	– 2 083	– 8,6	+ 1 235	+ 5,6	+ 934	+ 301	74	68	72	09 6 47	
38 216	18 098	20 118	– 715	– 2,0	+ 2 503	+ 7,0	+ 1 394	+ 1 109	105	103	111	09 6 48	
67 506	32 876	34 630	+ 6 169	+ 12,3	+ 11 249	+ 20,0	+ 6 250	+ 4 999	159	179	215	09 6 49	
35 623	17 317	18 306	– 5 934	– 14,5	+ 751	+ 2,2	+ 702	+ 49	110	94	96	09 6 50	
70 859	34 540	36 319	+ 4 769	+ 8,4	+ 9 021	+ 14,6	+ 4 624	+ 4 397	117	127	145	09 6 51	
84 069	41 097	42 972	+ 2 856	+ 4,3	+ 14 421	+ 20,7	+ 7 882	+ 6 539	152	158	191	09 6 52	
1 181 221	566 018	615 203	+ 51 474	+ 5,0	+ 91 611	+ 8,4	+ 51 950	+ 39 661	122	128	139	09 6	
													09 7
440 277	204 568	235 709	+ 66 781	+ 19,0	+ 21 754	+ 5,2	+ 13 054	+ 8 700	1 353	1 610	1 694		
211 566	97 920	113 646	+ 23 476	+ 12,7	+ 2 907	+ 1,4	+ 3 001	– 94	2 150	2 423	2 457	09 7 11	
11 547	5 310	6 237	+ 2 356	+ 26,8	+ 389	+ 3,5	+ 93	+ 296	478	606	628	09 7 12	
13 299	6 272	7 027	+ 1 598	+ 15,7	+ 1 499	+ 12,7	+ 913	+ 586	452	523	589	09 7 13	
39 032	17 862	21 170	+ 14 820	+ 74,6	+ 4 346	+ 12,5	+ 1 677	+ 2 669	972	1 698	1 911	09 7 14	
44 910	20 803	24 107	+ 3 295	+ 8,3	+ 1 794	+ 4,2	+ 806	+ 988	1 659	1 797	1 871	09 7 15	
25 235	11 750	13 485	+ 3 919	+ 19,3	+ 1 048	+ 4,3	+ 796	+ 252	1 173	1 400	1 460	09 7 20	
32 917	15 455	17 462	+ 4 458	+ 17,6	+ 3 116	+ 10,5	+ 1 973	+ 1 143	1 596	1 877	2 073	09 7 16	
18 699	8 805	9 894	+ 2 495	+ 17,9	+ 2 238	+ 13,6	+ 1 247	+ 991	801	944	1 072	09 7 17	
28 380	13 714	14 666	+ 9 439	+ 63,5	+ 4 075	+ 16,8	+ 2 142	+ 1 933	630	1 029	1 202	09 7 18	
14 692	6 677	8 015	+ 925	+ 6,9	+ 342	+ 2,4	+ 406	– 64	941	1 006	1 030	09 7 19	
1 046 568	502 455	544 113	– 20 942	– 2,2	+ 107 125	+ 11,4	+ 59 703	+ 47 422	97	95	105		
126 123	60 421	65 702	+ 21 784	+ 26,7	+ 22 702	+ 22,0	+ 11 763	+ 10 939	149	189	231	09 7 31	
53 895	25 753	28 142	– 4 388	– 7,8	+ 2 013	+ 3,9	+ 1 315	+ 698	94	86	90	09 7 32	
59 465	29 082	30 383	– 2 893	– 4,9	+ 3 417	+ 6,1	+ 2 019	+ 1 398	91	86	92	09 7 33	
45 732	22 187	23 545	+ 2 463	+ 6,8	+ 7 182	+ 18,6	+ 3 724	+ 3 458	107	114	135	09 7 34	
35 613	16 581	19 032	– 2 456	– 6,7	+ 1 145	+ 3,3	+ 794	+ 351	74	69	71	09 7 35	
54 037	26 151	27 886	– 2 683	– 5,1	+ 4 107	+ 8,2	+ 2 520	+ 1 587	131	124	134	09 7 36	
46 431	22 433	23 998	+ 632	+ 1,6	+ 6 432	+ 16,1	+ 3 383	+ 3 049	131	134	155	09 7 37	
38 106	18 456	19 650	– 3 578	– 9,1	+ 2 468	+ 6,9	+ 1 607	+ 861	78	71	76	09 7 38	
58 099	27 995	30 104	– 4 473	– 8,1	+ 7 413	+ 14,6	+ 4 002	+ 3 411	92	84	96	09 7 39	
36 556	17 155	19 401	– 4 362	– 11,3	+ 2 481	+ 7,3	+ 1 666	+ 815	117	104	112	09 7 40	
42 904	20 103	22 801	+ 1 375	+ 3,6	+ 3 341	+ 8,4	+ 1 867	+ 1 474	130	135	146	09 7 50	
41 689	20 002	21 687	– 2 507	– 6,1	+ 3 350	+ 8,7	+ 1 996	+ 1 354	76	71	77	09 7 41	
52 402	25 782	26 620	– 4 281	– 8,2	+ 4 250	+ 8,8	+ 2 578	+ 1 672	93	85	93	09 7 42	
53 817	24 967	28 850	– 5 911	– 10,4	+ 3 039	+ 6,0	+ 1 877	+ 1 162	99	89	94	09 7 43	
42 507	20 834	21 673	– 5 602	– 12,3	+ 2 715	+ 6,8	+ 1 605	+ 1 110	70	62	66	09 7 44	
60 604	29 683	30 921	+ 5 493	+ 12,4	+ 10 843	+ 21,8	+ 5 862	+ 4 981	136	152	186	09 7 45	
35 831	17 102	18 729	– 7 319	– 17,2	+ 538	+ 1,5	+ 672	– 134	82	68	69	09 7 46	
55 137	27 110	28 027	+ 3 550	+ 8,5	+ 9 693	+ 21,3	+ 4 847	+ 4 846	116	126	153	09 7 47	
73 943	34 371	39 572	– 1 180	– 1,8	+ 8 035	+ 12,2	+ 4 523	+ 3 512	69	67	76	09 7 48	
33 677	16 287	17 390	– 4 606	– 12,7	+ 1 961	+ 6,2	+ 1 083	+ 878	100	87	92	09 7 49	
1 486 845	707 023	779 822	+ 45 839	+ 3,5	+ 128 879	+ 9,5	+ 72 757	+ 56 122	129	133	146	09 7	
10 479 386	4 970 578	5 508 808	+ 331 013	+ 3,6	+ 963 907	+ 10,1	+ 535 459	+ 428 448	130	135	149	09	
3 630 701	1 693 266	1 937 435	+ 529 138	+ 18,8	+ 287 016	+ 8,6	+ 161 861	+ 125 155	1 748	2 076	2 254		
6 848 685	3 277 312	3 571 373	– 198 125	– 3,1	+ 676 891	+ 11,0	+ 373 598	+ 303 293	92	90	99		
land													
127 989	58 598	69 391	+ 19 009	+ 17,0	– 2 716	– 2,1	– 2 280	– 436	2 109	2 468	2 417	10 0 11	
79 957	38 606	41 351	+ 11 744	+ 19,4	+ 7 581	+ 10,5	+ 3 709	+ 3 872	254	303	335	10 0 31	
101 063	48 425	52 638	+ 10 033	+ 12,3	+ 9 206	+ 10,0	+ 4 594	+ 4 612	149	167	184	10 0 32	
167 280	78 979	88 301	+ 11 043	+ 7,2	+ 2 325	+ 1,4	– 4	+ 2 329	593	636	645	10 0 33	
264 472	126 126	138 346	+ 15 788	+ 6,5	+ 4 460	+ 1,7	+ 305	+ 4 155	731	778	792	10 0 34	
203 711	97 551	106 160	+ 30 432	+ 19,1	+ 14 124	+ 7,4	+ 5 455	+ 8 669	361	430	462	10 0 35	
82 039	39 234	42 805	+ 10 629	+ 16,3	+ 6 300	+ 8,3	+ 2 731	+ 3 569	315	366	397	10 0 36	
93 231	44 985	48 246	+ 8 509	+ 10,8	+ 5 862	+ 6,7	+ 2 409	+ 3 453	163	181	193	10 0 37	
1 119 742	532 504	587 238	117 187	+ 12,3	+ 47 142	+ 4,4	+ 16 919	+ 30 223	372	418	436	10	
127 989	58 598	69 391	+ 19 009	+ 17,0	– 2 716	– 2,1	– 2 280	– 436	2 109	2 468	2 417		
991 753	473 906	517 847	+ 98 178	+ 11,6	+ 49 858	+ 5,3	+ 19 199	+ 30 659	336	375	394		

2. Gemeinden, Fläche, Haushalte, Bevölkerungsstand und -entwicklung

Stati- stische Kenn- ziffer	Kreisfreie Stadt Landkreis	Ge- mein- den 1)	Fläche	Haus- halte 2)	Wohnbevölkerung					
					13.9 1950			6.6.1961		
					insgesamt	männlich	weiblich	insgesamt	männlich	weiblich
		Anzahl	qkm		Anzahl					

11										Berlin
	Verwaltungsbezirke									
	Tiergarten		13,28	52 362	116 759	49 997	66 762	114 143	48 706	65 437
	Wedding		15,41	96 804	243 271	104 595	138 676	220 883	93 958	126 925
	Kreuzberg		10,38	85 359	211 154	88 787	122 367	191 898	80 548	111 350
	Charlottenburg		30,35	108 446	220 263	91 138	129 125	224 538	92 769	131 769
	Spandau		86,50	89 345	166 161	73 569	92 592	172 663	75 855	96 808
	Wilmerdorf		34,38	83 533	141 665	57 631	84 034	161 964	65 315	96 649
	Zehlendorf	1	70,60	41 929	90 907	37 906	53 001	95 530	39 869	55 661
	Schöneberg		12,30	91 802	189 260	77 333	111 927	193 790	79 124	114 666
	Steglitz		31,95	90 227	154 019	63 121	90 898	185 743	76 730	109 013
	Tempelhof		40,66	75 935	120 982	51 636	69 346	142 952	61 078	81 874
	Neukölln		44,95	139 085	286 581	124 325	162 256	277 412	119 305	158 107
	Reinickendorf		89,32	107 212	205 930	91 466	114 464	215 892	95 748	120 144
11	Land insgesamt	1	480,08	1 062 039	2 146 952	911 504	1 235 448	2 197 408	929 005	1 268 403

01 - 11										Bundes
	Insgesamt	22 510	248 575,84	21 990 476	50 808 931	23 722 936	27 085 995	56 184 915	26 418 261	29 766 654
	Kreisfreie Städte	136	10 341,93	9 667 860	19 219 246	8 889 718	10 329 528	23 058 223	10 658 457	12 399 766
	Landkreise	22 374	238 233,91	12 322 616	31 589 685	14 833 218	16 756 467	33 126 692	15 759 804	17 366 888

1) Einschl. bewohnte gemeindefreie Gebiete — 2) Privathaushalte und Anstaltshaushalte — 3) Saarland Stand am 14.11.1951.

sowie Bevölkerungsdichte in kreisfreien Städten und Landkreisen

am						Zu- (+) bzw. Abnahme (-)						Bevölkerungsdichte			Stati- stische Kenn- ziffer
27.5.1970			1950 bis 1961		1961 bis 1970										
insgesamt	männlich	weiblich	insgesamt				männlich	weiblich	1950	1961	1970				
Anzahl			%		Anzahl		%		Anzahl						
									Einwohner je qkm						

(West) 11

98 388	42 664	55 724	-	2 616	- 2,2	-	15 755	- 13,8	-	6 042	-	9 713	8 879	8 550	7 408
180 978	78 759	102 219	-	22 388	- 9,2	-	39 905	- 18,1	-	15 199	-	24 706	15 797	14 343	11 744
158 445	70 315	88 130	-	19 256	- 9,1	-	33 453	- 17,4	-	10 233	-	23 220	20 322	18 505	15 264
201 732	85 966	115 766	+	4 275	+ 1,9	-	22 806	- 10,2	-	6 803	-	16 003	7 523	7 420	6 646
197 687	88 200	109 487	+	6 502	+ 3,9	+	25 024	+ 14,5	+	12 345	+	12 679	1 875	2 015	2 285
154 397	63 775	90 622	+	20 299	+ 14,3	-	7 567	- 4,7	-	1 540	-	6 027	4 110	4 699	4 490
92 850	39 597	53 253	+	4 623	+ 5,1	-	2 680	- 2,8	-	272	-	2 408	1 288	1 353	1 315
169 835	72 289	97 546	+	4 530	+ 2,4	-	23 955	- 12,4	-	6 835	-	17 120	15 400	15 755	13 807
188 098	79 388	108 710	+	31 724	+ 20,6	+	2 355	+ 1,3	+	2 658	-	303	4 819	5 814	5 887
159 730	69 420	90 310	+	21 970	+ 18,2	+	16 778	+ 11,7	+	8 342	+	8 436	2 977	3 517	3 928
281 470	123 722	157 748	-	9 169	- 3,2	+	4 058	+ 1,5	+	4 417	-	359	6 378	6 173	6 261
238 736	107 155	131 581	+	9 962	+ 4,8	+	22 844	+ 10,6	+	11 407	+	11 437	2 308	2 419	2 673
2 122 346	921 250	1 201 096	+	50 456	+ 2,4	-	75 062	- 3,4	-	7 755	-	67 307	4 464	4 585	4 421

11

gebiet 01 - 11

60 650 599	28 866 724	31 783 875	+ 5 375 984	+ 10,6	+ 4 465 684	+ 1,9	+ 2 448 463	+ 2 017 221	204	226	244
23 245 966	10 839 277	12 406 689	+ 3 838 977	+ 20,0	+ 187 743	+ 0,8	+ 180 820	+ 6 923	1 858	2 230	2 248
37 404 633	18 027 447	19 377 186	+ 1 537 007	+ 4,9	+ 4 277 941	+ 12,9	+ 2 267 643	+ 2 010 298	133	139	157

3. Gemeinden mit ihrer Wohn

Lfd. Nr.	Land	Geschlecht	Gemeinden insgesamt	Davon mit . bis			
				unter 100	100 – 200	200 – 500	500 – 1 000
							Zahl der
1	Schleswig - Holstein		1 272	70	145	443	309
2	Hamburg		1	—	—	—	—
3	Niedersachsen		4 091	261	468	1 256	972
4	Bremen		2	—	—	—	—
5	Nordrhein - Westfalen		1 277	15	47	118	186
6	Hessen		2 622	110	262	766	640
7	Rheinland - Pfalz		2 544	185	352	828	578
8	Baden - Württemberg		3 350	18	154	767	859
9	Bayern		7 004	126	945	2 475	1 700
10	Saarland		346	6	6	53	78
11	Berlin (West)		1	—	—	—	—
12	Bundesgebiet		22 510	791	2 379	6 706	5 322
13	%		100	3,5	10,5	29,7	23,6
							Wohnbe
14	Schleswig - Holstein	mannlich	1 187 730	2 306	11 135	73 183	107 532
15		weiblich	1 306 374	2 261	11 122	74 743	109 840
16		zusammen	2 494 104	4 567	22 257	147 926	217 372
17	Hamburg	mannlich	827 661	—	—	—	—
18		weiblich	966 162	—	—	—	—
19		zusammen	1 793 823	—	—	—	—
20	Niedersachsen	mannlich	3 386 366	8 098	34 805	206 553	339 882
21		weiblich	3 695 792	8 322	35 165	211 548	353 428
22		zusammen	7 082 158	16 420	69 970	418 101	693 310
23	Bremen	mannlich	339 518	—	—	—	—
24		weiblich	383 214	—	—	—	—
25		zusammen	722 732	—	—	—	—
26	Nordrhein - Westfalen	mannlich	8 087 073	432	3 336	21 060	68 893
27		weiblich	8 827 045	426	3 403	21 276	70 317
28		zusammen	16 914 118	858	6 739	42 336	139 210
29	Hessen	mannlich	2 589 623	3 573	19 416	125 854	224 880
30		weiblich	2 792 082	3 576	20 027	131 617	234 438
31		zusammen	5 381 705	7 149	39 443	257 471	459 318
32	Rheinland - Pfalz 2)	mannlich	1 738 212	6 982	27 702	139 441	197 630
33		weiblich	1 907 225	6 931	28 380	147 703	212 131
34		zusammen	3 645 437	13 913	56 082	287 144	409 761
35	Baden - Württemberg	mannlich	4 286 209	687	11 846	132 406	300 138
36		weiblich	4 608 839	687	12 317	137 235	315 911
37		zusammen	8 895 048	1 374	24 163	269 641	616 049
38	Bayern	mannlich	4 970 578	4 973	72 515	403 160	575 175
39		weiblich	5 508 808	5 154	73 581	419 161	608 882
40		zusammen	10 479 386	10 127	146 096	822 321	1 184 057
41	Saarland	mannlich	532 504	183	496	8 783	27 045
42		weiblich	587 238	190	489	9 116	29 132
43		zusammen	1 119 742	373	985	17 899	56 177
44	Berlin (West)	mannlich	921 250	—	—	—	—
45		weiblich	1 201 096	—	—	—	—
46		zusammen	2 122 346	—	—	—	—
47	Bundesgebiet	männlich	28 866 724	27 234	181 251	1 110 440	1 841 175
48		weiblich	31 783 875	27 547	184 484	1 152 399	1 934 079
49		insgesamt	60 650 599	54 781	365 735	2 262 839	3 775 254
50	%		100	0,1	0,6	3,7	6,2

1) Einschl. bewohnte gemeindefreie Gebiete. — 2) Stand 7.11.1970.

bevölkerung nach Größenklassen

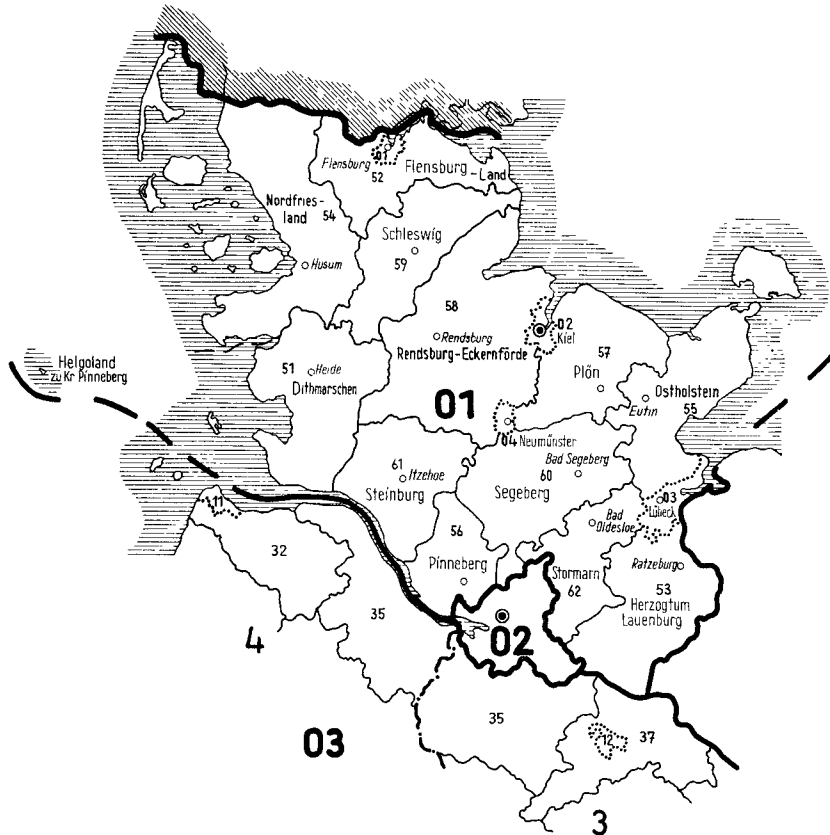
unter ... Einwohnern								Lfd Nr.
1 000 – 2 000	2 000 – 3 000	3 000 – 5 000	5 000 – 10 000	10 000 – 20 000	20 000 – 50 000	50 000 – 100 000	100 000 u. mehr	
Gemeinden ¹⁾								
149	33	49	38	20	11	3	2	1
–	–	–	–	–	–	–	1	2
583	194	157	105	60	23	5	7	3
–	–	–	–	–	–	–	2	4
206	118	122	165	139	108	28	25	5
431	130	126	94	41	14	3	5	6
321	114	69	61	17	10	5	4	7
734	288	241	175	65	35	8	6	8
1 002	294	203	157	68	20	9	5	9
80	38	35	34	7	8	–	1	10
–	–	–	–	–	–	–	1	11
3 506	1 209	1 002	829	417	229	61	59	12
15,6	5,4	4,5	3,7	1,9	1,0	0,3	0,3	13
völkerung ¹⁾								
99 629	39 094	92 208	132 808	128 083	152 428	111 077	238 247	14
104 700	41 872	99 131	147 964	144 086	173 180	124 664	272 811	15
204 329	80 966	191 339	280 772	272 169	325 608	235 741	511 058	16
–	–	–	–	–	–	–	827 661	17
–	–	–	–	–	–	–	966 162	18
–	–	–	–	–	–	–	1 793 823	19
394 563	226 653	289 697	342 078	405 327	336 427	173 723	628 560	20
418 270	241 312	312 434	374 248	450 933	377 701	188 669	723 762	21
812 833	467 965	602 131	716 326	856 260	714 128	362 392	1 352 322	22
–	–	–	–	–	–	–	339 518	23
–	–	–	–	–	–	–	383 214	24
–	–	–	–	–	–	–	722 732	25
143 181	140 231	231 993	565 845	938 864	1 660 938	908 652	3 403 648	26
148 528	148 078	242 420	598 771	1 002 067	1 785 676	995 372	3 810 711	27
291 709	288 309	474 413	1 164 616	1 940 931	3 446 614	1 904 024	7 214 359	28
294 211	153 033	230 227	321 527	265 283	203 248	94 960	653 411	29
308 931	162 123	246 439	343 661	281 178	225 225	95 835	739 032	30
603 142	315 156	476 666	665 188	546 461	428 473	190 795	1 392 443	31
215 374	132 144	129 060	196 929	109 958	150 499	161 192	271 311	32
233 441	143 523	141 039	215 791	121 021	172 909	184 283	300 073	33
448 815	275 667	270 089	412 720	230 979	323 408	345 475	571 384	34
504 092	341 551	445 765	585 646	413 733	500 679	284 601	765 065	35
534 403	360 853	473 036	622 606	448 605	548 785	309 995	844 406	36
1 038 495	702 404	918 801	1 208 252	862 338	1 049 464	594 596	1 609 471	37
664 323	338 128	362 438	514 801	416 080	294 494	279 380	1 045 111	38
717 392	374 982	405 737	582 130	474 346	341 648	325 459	1 180 336	39
1 381 715	713 110	768 175	1 096 931	890 426	636 142	604 839	2 225 447	40
54 450	44 587	64 299	114 310	39 242	120 511	–	58 598	41
58 380	47 553	70 532	123 718	44 091	134 646	–	69 391	42
112 830	92 140	134 831	238 028	83 333	255 157	–	127 989	43
–	–	–	–	–	–	–	921 250	44
–	–	–	–	–	–	–	1 201 096	45
–	–	–	–	–	–	–	2 122 346	46
2 369 823	1 415 421	1 845 677	2 773 944	2 716 570	3 419 224	2 013 585	9 152 380	47
2 524 045	1 520 296	1 990 768	3 008 889	2 966 327	3 759 770	2 224 277	10 490 994	48
4 893 868	2 935 717	3 836 445	5 782 833	5 682 897	7 178 994	4 237 862	19 643 374	49
8,0	4,8	6,3	9,5	9,4	11,8	7,0	32,4	50

B

Systematisches Verzeichnis der Gemeinden

VERWALTUNGSGRENZENKARTE FÜR DIE LÄNDER SCHLESWIG-HOLSTEIN (01) UND HAMBURG (02)

Stand : 1. 1. 1971



Kennziffer

Deutschland, Stand 31.12.1937

01

Land

0

Regierungsbezirk

51

Kreis

01

Kreisfreie Stadt

Landeshauptstadt

Sitz der Regierung

Sitz der Kreisverwaltung

Gemeinde		Fläche	Haus- halte	Wohnbevölkerung am				Koor- di- na- ten schlüssel	Stati- stische Kenn- ziffer	
Namen	Post- leit- zahl			27.5.1970			6.6.1961			
				mannlich	weiblich	insgesamt				
		qkm	Anzahl		Einw./qkm	Anzahl				

01 Schleswig - Holstein

Landeshauptstadt: Kiel

01 Kreisfreie Stadt Flensburg

Amtliches Kraftfahrzeugkennzeichen: FL

AG, LG: Flensburg; – OLG: Schleswig; – ArG, VG: Schleswig; – AA, FA: Flensburg; – OFD: Kiel; – ZA, HZA, HK, IuHK: Flensburg; – OPD: Kiel; – StA: Flensburg; – OKI: S mit Zollamt Flensburg - Weiche; – KWE: Flensburg.

Flensburg, Stadt 2390 | 50,98 37 978 44 201 51 275 95 476 1 872,8 99 715 3527/6073 000

02 Kreisfreie Stadt Kiel

Amtliches Kraftfahrzeugkennzeichen: KI

AG, LG: Kiel; – OLG: Schleswig; – ArG, SG: Kiel; – VG: Schleswig; – AA: Kiel; – FA: Kiel - Nord, -Süd; – OFD, ZA, HZA: Kiel; – HK: Lubeck; – IuHK: Kiel; – OPD: Kiel; – StA: Kiel; – OKI: S; – KWE: Kiel.

Kiel, Stadt 2300 | 109,96 113 644 127 727 143 992 271 719 2 471,1 280 290 3573/6022 000

03 Kreisfreie Stadt Lübeck

Amtliches Kraftfahrzeugkennzeichen: HL

AG, LG: Lubeck; – OLG: Schleswig; – ArG, SG: Lubeck; – VG: Schleswig; – AA, FA: Lubeck; – OFD: Kiel; – ZA: Lübeck - Travemünde f.d. Gemeindeteile Brodten, Ivendorf, Ronnau, Teutendorf u. Travemünde, Lubeck f. übr. Gemeindeteile; – HZA: Lubeck - West; – HK, IuHK: Lubeck; – OPD: Hamburg; – StA: Lubeck; – OKI: S; – KWE: Lubeck.

Lubeck, Stadt 2241 | 213,97 97 400 110 520 128 819 239 339 1 118,6 236 060 4413/5972 000

04 Kreisfreie Stadt Neumünster

Amtliches Kraftfahrzeugkennzeichen: NMS

AG: Neumunster; – LG: Kiel; – OLG: Schleswig; – ArG: Neumunster; – SG: Kiel; – VG: Schleswig; – AA, FA: Neumunster; – OFD: Kiel; – ZA: Neumunster; – HZA: Kiel; – HK: Lübeck; – IuHK: Kiel; – OPD: Kiel; – StA: Neumunster; – KWE: Kiel.

Neumunster, Stadt 2350 | 71,59 33 074 40 654 45359 86 013 1 201,5 84 428 3565/5994 000

51 Kreis Dithmarschen

Sitz der Kreisverwaltung: Heide, Stadt

Amtliches Kraftfahrzeugkennzeichen: HEI u. MED

AG: Brunsbüttel f.d. Gem. 003, 009 bis 012, 016, 022, 024, 064, 089, Friedrichstadt f.d. Gem. 038, 061, 065, 071, 092, 096, Meldorf f. übr. Gemeinden; – LG: Flensburg u. Itzehoe; – OLG: Schleswig; – ArG, Heide; – SG: Itzehoe; – VG: Schleswig; – AA: Heide; – FA: Heide f.d. Gem. 005, 008, 013, 014, 019, 020, 023, 030, 033, 035, 036, 038, 040 bis 045, 047, 049, 050, 052, 053, 055, 058, 060, 061, 065, 066, 068, 070, 071, 075, 079, 080, 081, 084, 087, 088, 091, 092, 093, 096, 100, 101, 102, 105 bis 109, 111, 114, 117, 120 bis 125, 127 bis 133, 136, Meldorf (Holst.) f. übr. Gem.; – OFD: Kiel; – ZA: Brunsbüttel f.d. Gem. 003, 006, 009 bis 012, 016, 021, 022, 024, 026, 034, 037, 046, 051, 057, 062, 064, 072, 073, 076, 077, 089, 090, 097, 099, 103, 118, 119, Busum f.d. Gem. 013, 014, 084, 121, 132, Heide f. übr. Gem.; – HZA: Itzehoe; – HK, IuHK: Flensburg; – OPD: Kiel; – StA: Albersdorf f.d. Gem. 001, 002, 015, 054, 056, 082, 085, 086, 094, 099, 104, 112, 115, 126, Busum f.d. Gem. 013, 014, 043, 084, 121, 132, Burg - Suderhastedt i. Burg f.d. Gem. 010, 012, 016, 026, 032, 037, 051, 064, 089, 110, Eddeklak - Sankt Michaelisdonn i. Sankt Michaelisdonn f.d. Gem. 003, 009, 022, 024, 097, Hemmingstedt f.d. Gem. 048, 067, 069, Hennstedt f.d. Gem. 005, 008, 020, 030, 036, 040, 049, 053, 060, 068, 080, 102, 106, 111, 133, Lunden f.d. Gem. 038, 047, 058, 061, 065, 071, 092, 096, Marne - Land i. Marne f.d. Gem. 021, 046, 057, 062, 073, 076, 077, 090, 103, 118, 119, Meldorf - Land i. Meldorf f.d. Gem. 004, 006, 007, 017, 018, 025, 027, 028, 029, 031, 039, 059, 063, 078, 083, 098, 116, 134, 135, Weddingstedt f.d. Gem. 075, 087, 107, 122, 130, Wesselburen - Land i. Wesselburen f.d. Gem. 033, 041, 042, 045, 050, 055, 079, 081, 093, 105, 108, 109, 123, 128, 129, übr. Gem. bilden jeweils einen eigenen Standesamtsbezirk; – KWE: Heide.

Kirchspiellandgem. u. zugeh. Gem.: Albersdorf 001, 002, 015, 054, 056, 082, 085, 086, 094, 099, 104, 112, 115, 126, Busum 013, 014, 043, 084, 121, 132, Burg - Suderhastedt 010, 012, 016, 026, 032, 037, 051, 064, 089, 110, Eddeklak - Sankt Michaelisdonn 003, 009, 022, 024, 097, Hemmingstedt 048, 067, 069, Hennstedt 005, 008, 020, 030, 036, 040, 049, 053, 060, 068, 080, 102, 106, 111, 133, Lunden 038, 047, 058, 061, 065, 071, 092, 096, Marne - Land 021, 046, 057, 062, 073, 076, 077, 090, 103, 118, 119, Meldorf - Land 004, 006, 007, 017, 018, 025, 027, 028, 029, 031, 039, 059, 063, 078, 083, 098, 116, 134, 135, Tellingstedt 019, 023, 035, 052, 066, 070, 088, 091, 100, 101, 114, 117, 120, 124, 125, 131, 136, Weddingstedt 075, 087, 107, 122, 130, Wesselburen 033, 041, 042, 045, 050, 055, 079, 081, 093, 105, 108, 109, 123, 128, 129

Albersdorf	2243	17,12	1 129	1 656	1 737	3 393	198,2	2 851	3518/6002	001
Arkebek	2243	6,93	57	108	108	216	31,2	220	3516/6003	002
Averlak	2223	9,05	236	322	340	662	73,1	729	3512/5979	003
Bargenstedt	2223	11,93	222	379	393	772	64,7	706	3509/5996	004
Barkenholm	2241	5,08	60	115	119	234	46,1	233	3511/6011	005
Barlt	2221	19,89	309	489	480	969	48,7	1 042	3504/5987	006
Barsfleth	2223	5,91	76	134	126	260	44,0	275	3501/5996	007
Bergewöhrden	2246	2,64	10	27	21	48	18,2	47	3513/6021	008
Blangenmoor - Lehe	2226	6,44	109	135	140	27,5	42,7	294	3512/5977	009
Brickeln	2221	6,07	61	103	98	201	33,1	194	3514/5986	010
Brunsbüttel, Stadt	2212	58,75	4 562	5 768	6 457	12 225	208,1	11 997	3510/5974	011
Buchholz	2221	14,55	283	397	454	851	58,5	799	3514/5984	012
Busum	2242	8,21	2 089	2 432	2 710	5 142	626,3	4 209	3491/6000	013
Büsumer Deichhausen	2242	2,72	76	112	123	235	86,4	192	3493/6000	014
Bunsöh	2241	11,68	167	260	261	521	44,6	491	3521/6004	015
Burg (Dithmarschen)	2224	11,21	1 524	1 680	2 105	3 785	337,6	3 695	3517/5985	016
Busenwurth	2221	8,12	99	167	161	328	40,4	352	3502/5990	017
Christianskoog	2241	10,95	50	105	90	195	17,8	204	3499/6000	018
Dellstedt	2241	21,74	209	349	388	737	33,9	740	3524/6012	019
Delve	2241	11,87	196	311	307	618	52,1	619	3516/6019	020
Diekhusen - Fahrstedt	2222	7,75	214	292	333	625	80,6	663	3502/5979	021
Dingen	2226	7,03	163	266	253	519	73,8	476	3507/5981	022
Dorpling	2241	7,79	168	287	271	558	71,6	560	3519/6014	023

01 Schleswig - Holstein

0

51

Gemeinde		Fläche	Haus- halte	Wohnbevölkerung am				Koor- dinaten schlüssel	Stati- stische Kenn- ziffer	
				27.5.1970			6.6.1961			
				mannlich	weiblich	insgesamt				
Namen	Post- leit- zahl	qkm	Anzahl		Einw./qkm	Anzahl				
Eddelak	2226	9,20	483	646	708	1 354	147,2	1 276	3510/5980	024
Eesch	2221	2,11	39	71	64	135	64,0	139	3502/5992	025
Eggstedt	2221	12,79	249	389	416	805	62,9	821	3517/5991	026
Elpersbüttel	2221	17,36	202	370	370	740	42,6	796	3503/5993	027
Epenwohden	2223	13,53	183	293	322	615	45,5	593	3503/5998	028
Farnewinkel	2221	3,65	64	128	110	238	65,2	194	3509/5994	029
Fedderingen	2241	9,65	71	121	139	260	26,9	285	3508/6017	030
Fiel	2241	4,56	36	60	60	120	26,3	131	3509/6002	031
Frestedt	2221	10,31	144	223	237	460	44,6	450	3512/5988	032
Friedrichsgabekoog	2241	7,39	28	60	59	119	16,1	152	3496/6003	033
Friedrichskoog	2221	53,62	858	1 418	1 454	2 872	53,6	2 938	3493/5987	034
Gaushorn	2241	6,45	62	111	114	225	34,9	191	3514/6007	035
Glüsing	2241	4,68	30	60	50	110	23,5	124	3514/6016	036
Großenrade	2221	10,41	148	255	241	496	47,6	502	3514/5988	037
Groven	2247	8,00	43	79	62	141	17,6	185	3499/6019	038
Gudendorf	2221	6,02	112	197	195	392	65,1	384	3507/5988	039
Hagen	2241	2,85	19	43	44	87	30,5	77	3510/6014	040
Haferwisch - Poppenwuth	2241	4,92	45	67	72	139	28,3	131	3499/6009	041
Hassenbüttel	2244	1,68	14	18	21	39	23,2	59	3496/6006	042
Hedwigenkoog	2242	16,35	86	172	149	321	19,6	417	3489/6005	043
Heide, Stadt	2240	31,90	8 669	10 589	12 403	22 992	720,8	20 675	3506/6007	044
Hellschen - Herringsand - Unterschaar	2244	6,75	62	106	104	210	31,1	221	3492/6007	045
Helse	2220	11,51	290	490	462	952	82,7	959	3501/5982	046
Hemme	2241	16,39	244	354	396	750	45,8	796	3501/6017	047
Hemmingstedt	2241	16,03	982	1 440	1 531	2 971	185,3	2 920	3505/6002	048
Hennstedt	2246	21,92	640	900	1 024	1 924	87,8	1 842	3511/6017	049
Hillgroven	2244	3,61	38	64	58	122	33,8	144	3492/6010	050
Hochdonn	2221	5,41	364	494	559	1 053	194,6	1 036	3518/5988	051
Hövede	2241	2,88	21	37	42	79	27,4	94	3519/6013	052
Hollingstedt	2241	9,70	99	165	171	336	34,6	339	3515/6018	053
Immenstedt	2241	3,09	31	58	60	118	38,2	121	3519/6005	054
Jarrenwisch - Hödienwisch	2241	5,00	43	65	69	134	26,8	178	3498/6010	055
Jutzbüttel	2241	3,36	26	58	60	118	35,1	107	3521/6006	056
Kaiser - Wilhelm - Koog	2221	13,06	133	240	231	471	36,1	562	3496/5977	057
Karolinenkoog	2241	13,02	55	125	99	224	17,2	281	3498/6018	058
Ketelsbüttel	2241	4,05	52	79	94	173	42,7	185	3501/6001	059
Kleve	2241	12,69	133	238	233	471	37,1	435	3508/6018	060
Krempel	2247	4,93	164	257	264	521	105,7	474	3502/6021	061
Kronprinzenkoog	2221	25,85	357	592	572	1 164	45,0	1 332	3497/5982	062
Krumstedt	2221	15,84	154	284	280	564	35,6	584	3512/5993	063
Kuden	2221	11,36	175	259	256	515	45,3	533	3512/5982	064
Lehe	2247	18,41	352	517	597	1 114	60,5	863	3501/6023	065
Lendern	2245	4,54	22	54	48	102	22,5	108	3522/6007	066
Lieth	2241	4,66	86	133	149	282	60,5	249	3504/6003	067
Linden	2241	11,59	197	340	352	692	59,7	705	3512/6013	068
Lohe - Rickelshof	2240	5,39	455	571	626	1 197	222,1	1 050	3504/6006	069
Ludersbüttel	2241	5,37	33	68	61	129	24,0	145	3522/6010	070
Lunden	2247	4,54	863	1 018	1 191	2 209	486,6	2 260	3501/6022	071
Marne, Stadt	2222	4,71	2 156	2 384	2 999	5 383	1 142,9	5 020	3501/5980	072
Marnerdeich	2221	1,31	103	144	145	289	220,6	303	3499/5979	073
Meldorf, Stadt	2223	17,83	2 847	3 453	4 056	7 509	421,1	8 046	3505/5995	074
Neuenkirchen	2241	25,14	396	587	593	1 180	46,9	1 227	3499/6012	075
Neufeld	2221	10,44	214	359	353	712	68,2	863	3503/5976	076
Neufelderkoog	2221	9,76	49	91	79	170	17,4	180	3498/5975	077
Nindorf	2223	5,06	235	382	375	757	149,6	584	3508/5995	078
Norddeich	2241	6,90	153	240	270	510	73,9	505	3493/6009	079
Norderheistedt	2241	4,29	39	61	60	121	28,2	125	3509/6013	080
Norderwöhden	2244	18,44	114	202	212	414	22,5	472	3500/6007	081
Nordhastedt	2241	21,99	640	892	1 008	1 900	86,4	1 840	3512/6005	082
Odderade	2241	11,28	101	178	181	359	31,8	395	3512/6001	083
Oesterdeichstrich	2242	4,63	60	119	99	218	47,1	223	3492/6003	084
Offenbüttel	2241	14,25	83	173	157	330	23,2	349	3523/6004	085
Osterrade	2241	10,22	96	175	165	340	33,3	383	3523/6006	086
Ostrohe	2240	6,71	223	408	407	815	121,5	605	3509/6009	087
Pahlen	2241	10,81	342	519	560	1 079	99,8	1 000	3519/6015	088
Quickborn	2221	6,95	66	88	111	199	28,6	197	3514/5987	089
Ramhusen	2221	4,80	62	98	101	199	41,5	246	3505/5979	090
Rederstall	2241	4,10	41	76	84	160	39,0	181	3513/6011	091
Rehm - Flehde - Bargen	2241	14,76	189	315	290	605	41,0	562	3503/6019	092
Reinsbüttel	2241	6,80	116	180	180	360	52,9	511	3494/6005	093
Röst	2241	6,92	42	79	77	156	22,5	149	3516/5999	094
Sankt Annen	2241	15,13	120	209	197	406	26,8	431	3504/6022	096
Sankt Michaelisdonn	2220	23,08	1 165	1 509	1 725	3 234	140,1	3 071	3507/5983	097
Sarzbüttel	2241	13,34	212	314	340	654	49,0	686	3512/5999	098
Schafstedt	2225	18,59	354	580	608	1 188	63,9	1 208	3519/5994	099
Schalkholz	2241	12,50	162	304	307	611	48,9	534	3517/6013	100
Schelrade	2245	4,65	45	75	71	146	31,4	144	3523/6008	101
Schlichting	2241	12,49	87	153	166	319	25,5	380	3506/6019	102
Schmedeswurth	2221	5,92	78	120	129	249	42,1	297	3502/5977	103
Schrum	2241	5,00	21	35	47	82	16,4	89	3516/6006	104
Schulp	2244	9,27	197	296	313	609	65,7	655	3495/6012	105
Schwienhusen	2241	4,01	43	86	86	172	42,9	171	3516/6018	106
Stelle - Wittenwuth	2241	10,70	145	220	241	461	43,1	503	3504/6014	107
Strubbel	2241	4,39	48	73	65	138	31,4	161	3498/6014	108
Suderdeich	2244	6,64	149	208	229	437	65,8	424	3494/6008	109

Gemeinde		Fläche	Haus- halte	Wohnbevölkerung am				Koor- di-naten schlussel	Stati- stische Kenn- ziffer	
Namen	Post- leit zahl			27.5.1970			6.6.1961			
				männlich	weiblich	insgesamt				
		qkm	Anzahl			Einw /qkm	Anzahl			
Suderhastedt	2221	15,74	264	364	434	798	50,7	811	3514/5991	110
Suderheistedt	2241	5,55	124	195	187	382	68,8	399	3509/6011	111
Suderrade	2241	3,52	21	33	35	68	19,3	76	3526/6007	112
Suderwohrden	2241	17,54	387	564	576	1 140	65,0	1 216	3500/6004	113
Tellingstedt	2245	16,99	659	918	1 080	1 998	117,6	1 786	3518/6010	114
Tensbützel	2241	12,40	111	208	236	444	35,8	467	3515/5997	115
Thalingburen	2223	6,52	83	131	135	266	40,8	276	3502/5997	116
Tielenhemme	2241	12,71	49	110	104	214	16,8	218	3524/6015	117
Trennewurth	2220	7,81	128	194	210	404	51,7	450	3502/5985	118
Volsemenhusen	2220	16,61	150	273	262	535	32,2	588	3505/5982	119
Wallen	2241	1,87	14	30	27	57	30,5	64	3517/6017	120
Warwerort	2242	2,20	33	54	64	118	53,6	147	3495/6001	121
Weddingstedt	2241	17,90	546	850	961	1 811	101,2	1 603	3506/6012	122
Wehren - Oken	2241	4,26	27	35	41	76	17,8	89	3498/6008	123
Wellerhop	2245	1,67	12	20	24	44	26,3	47	3521/6009	124
Welmbüttel	2241	7,60	96	118	150	268	35,3	293	3516/6007	125
Wennbützel	2243	4,54	27	51	48	99	21,8	107	3521/6001	126
Wesselburen, Stadt	2244	5,14	1 378	1 675	2 049	3 724	724,5	3 590	3495/6009	127
Wesselburener Deichhausen	2241	3,42	41	63	70	133	38,9	135	3496/6005	128
Wesselburenerkoog	2244	16,11	124	215	156	371	23,0	309	3492/6012	129
Wesseln	2240	3,77	320	554	565	1 119	296,8	439	3505/6008	130
Westerborstel	2245	4,14	23	42	43	85	20,5	92	3517/6010	131
Westerdeichstrich	2242	7,42	196	299	320	619	83,4	558	3490/6003	132
Wiernerstedt	2241	5,08	42	70	88	158	31,1	155	3507/6015	133
Windbergen	2221	17,29	243	422	436	858	49,9	834	3508/5990	134
Wolmersdorf	2223	6,09	110	187	207	394	64,7	245	3507/5994	135
Wrohm	2241	11,44	210	332	350	682	59,6	735	3525/6009	136
Zusammen		1 380,97	46 336	63 662	70 298	133 960	97,0	128 980		

52 Kreis Flensburg - Land

Sitz der Kreisverwaltung Flensburg, Stadt

Amtliches Kraftfahrzeugkennzeichen FL

AG Kappeln f.d. Gem. 002, 009, 012, 017, 021, 036, 042, 047, 048, 052, 054, 055, 063, 067, 068, Leck f.d. Gem. 005, 024, 029, 043, 051, 077, Schleswig f.d. Gem. 038, Flensburg f. ubr. Gem.; - LG Flensburg: - OLG: Schleswig, - ArG Flensburg, - SG, VG Schleswig: - AA, FA, Flensburg, - OFD: Kiel; - ZA Kappeln f.d. Gem. 002, 009, 012, 017, 021, 036, 042, 047, 048, 052 bis 055, 063, 064, 065, 067, 068, Schleswig f.d. Gem. 038, Flensburg f. ubr. Gem.; - HZA, HK, IuHK, Flensburg: - OPD Kiel; - StA, Adelby f.d. Gem. 001, 003, 026, 027, 041, Eggebek f.d. Gem. 007, 028, 031, 032, 038, 062, 069, 074, Gelting f.d. Gem. 012, 021, 036, 042, 047, 052, 054, 055, 063, 068, Großsolt f.d. Gem. 016, 033, 035, Handewitt f.d. Gem. 008, 014, 019, 022, 025, 072, 075, Langballig f.d. Gem. 006, 018, 037, 045, 057, 076, 078, Oeversee f.d. Gem. 004, 011, 030, 046, 050, 059, 066, 070, 071, Schafflund f.d. Gem. 005, 015, 023, 024, 029, 034, 039, 040, 043, 044, 049, 051, 056, 058, 060, 073, 077, Steinbergkirche f.d. Gem. 002, 009, 017, 048, 053, 064, 065, 067, ubr. Gem. bilden jeweils einen eigenen Standesamtsbezirk; - OKI S f.d. Gem. 001, 013 nur Anlagen der Bundeswehr i.d. Gem. 075; - KWE: Flensburg.

Amter u. zugeh. Gem.: Eggebek 007, 028, 031, 032, 038, 062, 069, 074, Gelting 012, 021, 036, 042, 047, 052, 054, 055, 063, 068, Großsolt 016, 033, 035, Handewitt 008, 014, 019, 022, 025, 072, 075, Husby 003, 026, 027, 041, Langballig 006, 018, 037, 045, 057, 076, 078, Oeversee 004, 011, 030, 046, 050, 059, 066, 070, 071, Schafflund 005, 015, 023, 024, 029, 034, 039, 040, 043, 044, 049, 051, 056, 058, 060, 073, 077, Steinbergkirche 002, 009, 017, 048, 053, 064, 065, 067,

Adelby	2390	9,51	564	866	900	1 766	185,7	1 415	3531/6072	001
Ahneby	2396	3,80	72	122	116	238	62,6	235	3547/6064	002
Ausacker	2395	9,09	189	303	307	610	67,1	608	3537/6068	003
Barderup	2391	6,02	100	177	161	338	56,1	289	3525/6066	004
Boxlund	2261	4,39	32	56	50	106	24,1	94	3511/6079	005
Dollerup	2391	13,13	300	453	473	926	70,5	925	3543/6072	006
Eggebek	2384	16,68	582	866	928	1 794	107,6	1 826	3523/6054	007
Ellund	2391	13,24	173	332	287	619	46,8	363	3519/6074	008
Esgrus	2341	18,06	347	512	532	1 044	57,8	1 149	3550/6066	009
Frörup	2391	9,50	221	418	379	797	83,9	557	3527/6062	011
Gelting	2341	19,92	650	872	944	1 816	91,2	1 826	3557/6068	012
Glücksburg (Ostsee), Stadt	2392	39,81	2 145	2 969	3 389	6 358	159,7	5 759	3535/6079	013
Gottrupel	2391	4,73	86	137	143	280	59,2	178	3522/6073	014
Großenviehe	2391	30,21	498	830	893	1 723	57,0	1 401	3516/6065	015
Großsolt	2391	25,10	486	766	797	1 563	62,3	1 526	3533/6063	016
Grunholz	2396	4,93	97	156	158	314	63,7	330	3550/6064	017
Grundhof	2391	11,56	249	423	445	868	75,1	641	3542/6072	018
Handewitt	2391	22,62	443	697	724	1 421	62,8	1 097	3520/6070	019
Harrislee	2391	19,11	2 314	3 146	3 257	6 403	335,1	5 241	3524/6075	020
Hasselberg	2341	11,30	269	426	444	870	77,0	812	3563/6065	021
Haurup	2391	9,32	86	155	145	300	32,2	273	3522/6066	022
Horup	2391	18,15	154	263	262	525	28,9	455	3506/6068	023
Holt	2261	13,42	61	113	106	219	16,3	216	3509/6076	024
Hullerup	2391	7,30	72	121	130	251	34,4	191	3522/6068	025
Hurup	2391	16,25	314	496	542	1 038	63,9	850	3534/6068	026
Husby	2395	19,31	506	771	805	1 576	81,6	1 565	3537/6071	027
Janneby	2391	14,49	151	218	235	453	31,3	432	3519/6055	028
Jardelund	2261	16,62	92	169	168	337	20,3	333	3513/6077	029
Jarplund	2391	6,92	362	562	552	1 114	161,0	834	3527/6067	030
Jerrishoe	2391	16,32	211	351	341	692	42,4	628	3523/6058	031
Jori	2391	19,61	194	298	397	695	35,4	644	3518/6053	032
Kleinsolt	2391	7,91	120	203	194	397	50,2	376	3533/6066	033
Kleinwiehe	2391	9,10	73	129	132	261	28,7	226	3514/6065	034
Kleinwolstrup	2391	7,41	184	291	329	620	83,7	521	3531/6067	035
Kronsgaard	2341	5,92	98	152	150	302	51,0	324	3562/6067	036
Langballig	2391	15,39	337	474	559	1 033	67,1	980	3541/6075	037
Langstedt	2384	13,18	148	285	271	556	42,2	463	3524/6054	038
Lindewitt - Lungerau	2391	5,60	108	174	175	349	62,3	351	3514/6063	039

01 Schleswig - Holstein

0

52, 53

Gemeinde		Fläche	Haus- halte	Wohnbevölkerung am				Koor- di- na- ten schlus- sel	Stati- stische Kenn- ziffer	
				27.5.1970			6.6.1961			
Namen	Post- leit- zahl			männlich	weiblich	insgesamt				
		qkm	Anzahl			Einw./qkm	Anzahl			
Linnau	2391	8,40	81	146	152	298	35,5	279	3510/6064	040
Maasbüll	2391	7,70	171	274	268	542	70,4	475	3534/6072	041
Maasholm	2341	8,40	206	293	321	614	73,1	667	3564/6062	042
Medelby	2261	9,75	177	276	290	566	58,1	434	3511/6076	043
Meyn	2391	12,39	181	266	238	504	40,7	377	3514/6070	044
Munkbrarup	2392	13,26	257	392	421	813	61,3	622	3536/6075	045
Munkwolstrup	2391	14,79	172	260	282	542	36,6	480	3529/6066	046
Nieby	2341	8,07	58	129	94	223	27,6	236	3560/6072	047
Niesgrau	2341	9,82	221	326	322	648	66,0	658	3552/6069	048
Nordhackstedt	2391	12,47	120	227	217	444	35,6	400	3510/6067	049
Oeversee	2391	5,90	194	337	355	692	117,3	499	3528/6064	050
Osterby	2261	12,35	81	152	145	297	24,0	300	3513/6074	051
Pommerby	2341	5,55	90	114	144	258	46,5	291	3560/6070	052
Quern	2391	22,59	435	627	650	1 277	56,5	1 311	3546/6068	053
Rabel	2341	8,84	149	233	235	468	52,9	472	3561/6063	054
Rabenholz	2341	5,80	82	122	138	260	44,8	275	3558/6066	055
Riesbriek	2251	11,60	73	134	133	267	23,0	249	3506/6063	056
Ringsberg	2391	5,26	100	190	210	400	76,0	366	3538/6075	057
Schafflund	2391	19,09	296	519	476	995	52,1	910	3511/6070	058
Sieverstedt	2381	8,63	117	221	224	445	51,6	369	3530/6057	059
Sillerup	2391	18,59	169	291	308	599	32,2	566	3513/6061	060
Sorup	2393	44,31	1 327	1 887	2 135	4 022	90,8	3 886	3543/6065	061
Sollerup	2381	12,99	136	258	226	484	37,3	487	3520/6049	062
Stangheck	2341	10,00	89	145	146	291	29,1	378	3555/6065	063
Steinberg	2391	16,23	324	459	492	951	58,6	959	3550/6070	064
Steinbergkirche	2391	13,14	384	553	573	1 126	85,7	979	3549/6069	065
Stenderup b. Havetoft	2381	12,89	128	212	209	421	32,7	403	3531/6056	066
Sterup	2396	12,21	368	563	599	1 162	95,2	1 176	3547/6067	067
Stoltebull	2341	16,40	247	378	410	788	48,0	829	3556/6064	068
Süderhackstedt	2381	10,18	108	188	171	359	35,3	353	3518/6051	069
Suderschmedeby	2391	9,55	134	234	229	463	48,5	478	3529/6059	070
Tarp	2391	16,00	868	2 024	1 379	3 403	212,7	1 446	3526/6059	071
Timmersiek	2391	7,32	176	295	311	606	82,8	313	3518/6071	072
Wallsbüll	2391	13,23	225	328	355	683	51,6	574	3515/6072	073
Wanderup	2391	28,66	482	773	824	1 597	55,7	1 344	3521/6062	074
Weding	2390	6,29	447	715	690	1 405	223,4	1 288	3525/6068	075
Wees	2391	12,74	373	517	585	1 102	86,5	739	3533/6075	076
Weesby	2261	21,47	132	242	246	488	22,7	438	3509/6078	077
Westerholz	2391	14,74	183	262	295	557	37,8	498	3543/6076	078
Zusammen		1 022,55	22 649	35 314	36 318	71 632	70,1	62 738		

53 Kreis Herzogtum Lauenburg

Sitz der Kreisverwaltung, Ratzeburg, Stadt

Amtliches Kraftfahrzeugkennzeichen: RZ

AG: Geesthacht f.d. Gem. 012, 028, 032, 050, 053, 072, 131, 135, Lauenburg/Elbe f.d. Gem. 006, 019, 022, 058, 073, 074, 082, 083, 087, 111, 128, 132, Mölln f.d. Gem. 002, 005, 010, 013, 014, 016, 035, 037, 046, 048, 054, 056, 057, 069, 077, 080, 081, 084, 090, 094 bis 097, 099, 101, 123, 127, 134, Schwarzenbek f.d. Gem. 003, 007, 015, 017, 020, 021, 023, 027, 029, 031, 036, 042, 045, 047, 049, 052, 059, 060, 064, 070, 071, 076, 089, 091, 092, 104, 106, 113, 115, 116, 119, 125, 126, 129, 133, u. gemfr. Gebiet 105, Trittau f.d. Gem. 085, 112, 121, 130, Lubeck f.d. Gem. 041, 075, Ratzeburg f. übr. Gem., - LG: Lubeck; - OLG: Schleswig; - ArG: Lubeck f.d. Gem. 041, 067, 075, Bad Oldesloe f. übr. Gem.; - SG: Lubeck; - VG: Schleswig; - AA: Lubeck f.d. Gem. 041, 067, 075, Bad Oldesloe f. übr. Gem.; - FA: Ratzeburg; - OFD: Kiel; - ZA: Lubeck f.d. Gem. 075, Lauenburg/Elbe f. übr. Gem.; - HZA: Lubeck - Ost u. - West, - HK, LuHK: Lubeck; - OPD: Hamburg; - StA: Aumühle - Wohltorf i. Aumühle f.d. Gem. 003, 133 u. gemfr. Gebiet 105, Berkenthin f.d. Gem. 008, 009, 011, 024, 034, 061, 067, 075, 094, 103, 120, Breitenfelde f.d. Gem. 002, 005, 013, 014, 056, 095, 113, 125, 126, 134, Buchen f.d. Gem. 015, 020, 029, 048, 064, 092, 104, 115, 119, 132, Geesthacht - Land i. Geesthacht f.d. Gem. 012, 023, 028, 050, 053, 072, 131, 135, Gudow f.d. Gem. 010, 035, 037, 046, 080, 084, Lüttau i. Lauenburg/Elbe f.d. Gem. 006, 019, 022, 058, 073, 074, 082, 087, 111, 128, Nüsse f.d. Gem. 025, 069, 077, 081, 096, 097, 099, 101, 127, Ratzeburg - Land i. Ratzeburg f.d. Gem. 001, 004, 018, 026, 030, 033, 040, 041, 043, 051, 055, 062, 063, 065, 078, 088, 093, 098, 102, 110, 136, Sandesneben f.d. Gem. 038, 039, 044, 068, 079, 085, 086, 108, 109, 112, 114, 118, 121, 122, 124, 130, Schwarzenbek - Land i. Schwarzenbek f.d. Gem. 007, 017, 021, 027, 031, 036, 042, 045, 047, 049, 052, 059, 060, 070, 071, 076, 089, 091, 106, Sterley f.d. Gem. 016, 054, 057, 066, 107, 117, 123, übr. Gem. bilden jeweils einen eigenen Standesamtsbezirk, - OKL: S f.d. Gem. 003 und Bahnhof, 032, 129, 133; - KWE: Bad Oldesloe

Ämter u. zugeh. Gem. Aumühle - Wohltorf 003, gemfr. Gebiet 105, 133, Berkenthin 008, 009, 011, 024, 034, 061, 067, 075, 094, 103, 120, Breitenfelde 002, 005, 013, 014, 056, 095, 113, 125, 126, 134, Buchen 015, 020, 029, 048, 064, 092, 104, 115, 119, 132, Geesthacht - Land 012, 023, 028, 050, 053, 072, 131, 135, Gudow 010, 035, 037, 046, 080, 084, Lüttau 006, 019, 022, 058, 073, 074, 082, 087, 111, 128, Nüsse 025, 069, 077, 081, 096, 097, 099, 101, 127, Ratzeburg - Land 001, 004, 018, 026, 030, 033, 040, 041, 043, 051, 055, 062, 063, 065, 078, 088, 093, 098, 102, 110, 136, Sandesneben 038, 039, 044, 068, 079, 085, 086, 108, 109, 112, 114, 118, 121, 122, 124, 130, Schwarzenbek - Land 007, 017, 021, 027, 031, 036, 042, 045, 047, 049, 052, 059, 060, 070, 071, 076, 089, 091, 106, Sterley 016, 054, 057, 066, 107, 117, 123.

Albsfelde	2418	4,18	21	25	38	63	15,1	78	4414/5951	001
Alt Mölln	2411	6,44	153	218	229	447	69,4	416	4411/5945	002
Aumühle	2055	3,48	1 297	1 560	1 851	3 411	980,2	3 506	3587/5934	003
Bäk	2418	4,28	205	254	309	563	131,5	421	4420/5955	004
Balau	2413	6,50	52	96	78	174	26,8	172	4409/5944	005
Basedow	2059	7,47	76	124	126	250	33,5	265	4406/5922	006
Basthorst	2053	10,82	115	175	193	368	34,0	435	3598/5939	007
Behlendorf	2411	10,34	116	162	172	334	32,3	379	4412/5953	008
Berkenthin	2419	10,23	404	574	630	1 204	117,7	1 134	4411/5957	009
Besenthal	2411	12,66	34	46	54	100	7,9	120	4417/5934	010
Bliestorf	2061	10,35	143	279	266	545	52,7	474	4407/5961	011
Bornsen	2050	8,53	972	1 230	1 326	2 556	299,6	2 236	3585/5928	012
Borstorf	2411	8,64	69	123	119	242	28,0	270	4405/5944	013
Breitenfelde	2413	12,54	466	678	753	1 431	114,1	1 181	4410/5943	014
Bräthen	2059	10,69	67	112	103	215	20,1	247	4412/5928	015
Brunsmark	2411	4,29	30	48	46	94	21,9	99	4417/5944	016
Brunstorf	2051	13,76	165	346	254	600	43,6	450	3595/5930	017
Buchholz	2419	2,93	56	77	74	151	51,5	183	4417/5957	018
Buchhorst	2058	5,19	63	113	88	201	38,7	235	4405/5918	019

Gemeinde		Fläche	Haus- halte	Wohnbevölkerung am				Koor- di- na- ten schlüssel	Stati- stische Kenn- ziffer	
				27.5 1970			6.6.1961			
Namen	Post- leit- zahl			mannlich	weiblich	insgesamt				
		qkm	Anzahl		Einw./qkm	Anzahl				
Büchen	2059	16,85	1 555	2 112	2 158	4 270	253,4	3 691	4410/5929	020
Dahmker	2071	2,04	22	32	33	65	31,9	57	3596/5941	021
Dalldorf	2059	6,05	91	115	137	252	41,7	292	4408/5924	022
Dassendorf	2051	7,94	702	938	1 025	1 963	247,2	1 723	3591/5930	023
Duchelsdorf	2061	3,01	44	71	62	133	44,2	127	4406/5957	024
Duvensee	2411	12,40	123	188	201	389	31,4	397	4405/5952	025
Einhaus	2419	2,53	50	78	72	150	59,3	151	4416/5955	026
Elmenhorst	2053	13,00	162	482	235	717	55,2	455	4403/5936	027
Escheburg	2050	8,91	434	620	610	1 230	138,0	1 009	3587/5927	028
Fitzen	2059	9,11	51	100	88	188	20,6	222	4410/5930	029
Fredeburg	2418	10,09	24	36	37	73	7,2	104	4416/5950	030
Fuhlenhagen	2053	5,74	77	135	131	266	46,3	224	4403/5939	031
Geesthacht, Stadt	2054	33,14	8 854	10 991	12 146	23 137	698,2	20 809	3591/5923	032
Giesensdorf	2418	2,73	23	37	36	73	26,7	79	4415/5952	033
Göldenitz	2419	5,18	62	92	90	182	35,1	204	4410/5956	034
Göttin	2059	5,24	14	17	16	33	6,3	38	4414/5934	035
Grabau	2057	4,10	69	106	117	223	54,4	251	4402/5932	036
Grambek	2411	12,67	91	140	150	290	22,9	219	4413/5939	037
Grinau	2061	2,74	37	71	78	149	54,4	120	4404/5962	038
Groß Boden	2061	2,70	48	75	70	145	53,7	146	3596/5959	039
Groß Disnack	2419	5,99	30	55	43	98	16,4	118	4414/5958	040
Groß Gronau	2401	4,91	957	1 364	1 436	2 800	570,3	1 830	4418/5964	041
Groß Pampau	2053	4,31	29	60	56	116	26,9	126	4405/5933	042
Groß Sarau	2401	11,00	156	205	252	457	41,5	408	4416/5961	043
Groß Schenkenberg	2061	6,52	93	127	147	274	42,0	342	4406/5964	044
Grove	2053	5,28	66	97	100	197	37,3	212	4400/5934	045
Gudow	2411	42,24	441	711	746	1 457	34,5	1 474	4419/5937	046
Gulzow	2059	16,88	332	476	520	996	59,0	1 034	4400/5925	047
Güster	2059	7,73	167	232	262	494	63,9	530	4413/5935	048
Hamfelde	2071	3,47	110	153	154	307	88,5	289	3596/5942	049
Hamwarde	2054	6,67	187	277	294	571	85,6	511	3595/5926	050
Harmsdorf	2419	3,57	79	102	114	216	60,5	191	4416/5953	051
Havestock	2053	5,91	38	68	73	141	23,9	156	3598/5936	052
Hohenhorn	2051	6,93	92	155	152	307	44,3	276	3591/5928	053
Hollenbek	2411	7,22	139	197	218	415	57,5	434	4422/5940	054
Holstendorf	2419	2,09	16	21	24	45	21,5	53	4415/5959	055
Hornbek	2059	5,89	49	86	80	166	28,2	195	4410/5937	056
Horst	2411	11,93	83	169	154	323	27,1	372	4418/5946	057
Juliusburg	2059	6,04	30	62	64	126	20,9	151	4401/5922	058
Kankelau	2059	4,20	39	81	64	145	34,5	143	4405/5937	059
Kasseburg	2071	7,89	121	213	207	420	53,2	362	3594/5938	060
Kastorf	2061	6,90	208	308	327	635	92,0	647	4406/5958	061
Kittlitz	2419	17,49	98	171	148	319	18,2	473	4429/5949	062
Klein Disnack	2419	1,75	18	30	24	54	30,9	77	4415/5957	063
Klein Pampau	2059	4,17	132	175	181	356	85,4	347	4406/5932	064
Klein Sarau	2401	3,83	26	46	37	83	21,7	93	4414/5961	065
Klein Zecher	2411	9,10	77	150	134	284	31,2	289	4425/5939	066
Klempau	2401	10,21	116	190	194	384	37,6	366	4412/5960	067
Klinkrade	2411	7,40	145	222	229	451	60,9	440	4404/5955	068
Koberg	2411	11,98	143	234	228	462	38,6	479	4402/5946	069
Köthel	2071	1,52	41	62	61	123	80,9	78	4402/5943	070
Kollow	2051	8,21	144	219	221	440	53,6	441	3597/5927	071
Kröppelshagen - Fahrenndorf	2051	8,37	225	324	329	653	78,0	549	3587/5929	072
Krüzen	2059	8,24	77	126	148	274	33,3	300	4402/5920	073
Krukow	2059	7,94	41	71	88	159	20,0	157	3599/5922	074
Krummesse	2401	3,41	392	557	635	1 192	349,6	931	4410/5962	075
Kuddewörde	2071	7,34	296	417	456	873	118,9	676	3593/5940	076
Kuhsen	2411	7,28	95	155	154	309	42,4	327	4408/5951	077
Kulpin	2419	6,07	55	91	97	188	31,0	266	4414/5954	078
Labenz	2411	5,74	161	229	260	489	85,2	492	4403/5954	079
Langenlehsten	2059	23,37	51	100	95	195	8,3	203	4416/5931	080
Lankau	2411	19,10	141	200	225	425	22,3	477	4412/5949	081
Lanze	2059	9,06	44	80	73	153	16,9	150	4407/5918	082
Lauenburg/Elbe, Stadt	2058	9,54	4 545	5 288	6 031	11 319	1 186,5	10 713	4404/5917	083
Lehmrade	2411	11,40	109	163	171	334	29,3	330	4417/5941	084
Linau	2071	9,60	227	295	338	633	65,9	664	3597/5947	085
Luchow	2411	4,61	58	86	91	177	38,4	205	4403/5952	086
Lutau	2059	11,23	183	270	300	570	50,8	601	4404/5924	087
Mechow	2418	6,03	35	61	64	125	20,7	151	4421/5955	088
Mohnsen	2051	7,48	118	188	183	371	49,6	376	3597/5938	089
Mölln, Stadt	2410	25,05	6 063	6 863	8 178	15 041	600,4	13 774	4413/5945	090
Mühlenrade	2051	3,74	48	80	73	153	40,9	121	4400/5942	091
Müssen	2059	11,46	277	423	421	844	73,6	834	4405/5930	092
Mustin	2419	11,93	205	267	290	557	46,7	638	4427/5951	093
Niendorf bei Berkenthin	2419	3,93	22	39	37	76	19,3	86	4409/5953	094
Niendorf/Stecknitz	2411	8,42	139	217	217	434	51,5	426	4408/5940	095
Nusse	2412	6,22	243	343	382	725	116,6	723	4406/5948	096
Panten	2412	13,79	150	253	244	497	36,0	522	4409/5949	097
Pogez	2419	2,75	77	103	111	214	77,8	225	4416/5958	098
Poggensee	2412	5,44	74	123	125	248	45,6	227	4406/5947	099
Ratzeburg, Stadt	2418	30,29	4 646	5 424	6 405	11 829	390,5	11 359	4419/5953	100
Ritzerau	2412	11,11	73	106	125	231	20,8	282	4405/5949	101
Römnitz	2418	5,14	23	36	41	77	15,0	92	4419/5954	102
Rondeshagen	2419	9,53	162	237	241	478	50,2	582	4410/5959	103
Roseburg	2059	16,23	154	211	257	468	28,8	519	4409/5935	104
Sahms	2053	5,95	70	135	120	255	42,9	230	4403/5934	106

01 Schleswig - Holstein

0

53, 54

Gemeinde		Fläche	Haus- halte	Wohnbevölkerung am				Koor- dina- ten schlüssel	Stati- stische Kenn- ziffer	
Namen	Post- leitzahl			27 5 1970			6.6.1961			
				männlich	weiblich	insgesamt				
						Einw./qkm	Anzahl			
qkm	Anzahl			Einw./qkm	Anzahl					
Salem	2419	25,16	194	264	290	554	22,0	616	4422/5948	107
Sandesneben	2411	6,14	263	362	376	738	120,2	646	4401/5952	108
Schiphorst	2061	8,15	123	172	174	346	42,5	366	3597/5954	109
Schmilau	2419	11,55	196	281	290	571	49,4	648	4418/5949	110
Schnakenbek	2059	13,02	195	298	302	600	46,1	560	4401/5918	111
Schonberg	2071	14,83	286	434	423	857	57,8	840	3594/5951	112
Schretstaken	2051	8,45	112	194	207	401	47,5	381	4404/5941	113
Schütensohlen	2061	2,75	43	68	71	139	50,5	135	3597/5960	114
Schulendorf	2059	11,39	91	148	148	296	26,0	317	4404/5928	115
Schwarzenbek, Stadt	2053	11,55	3 612	4 393	4 929	9 322	807,1	7 812	3598/5931	116
Seedorf	2411	28,18	206	272	302	574	20,4	642	4426/5944	117
Siebenbaumen	2061	8,82	164	234	231	465	52,7	491	4403/5959	118
Siebeneichen	2059	4,68	77	103	130	233	49,8	247	4408/5932	119
Sierkstäde	2061	4,00	112	149	152	301	75,3	373	4407/5957	120
Sirksfelde	2411	8,63	70	101	104	205	23,8	207	4401/5949	121
Steinhorst	2061	16,37	160	242	253	495	30,2	501	4400/5955	122
Sterley	2411	21,39	292	469	441	910	42,5	896	4422/5944	123
Stubben	2061	5,24	104	158	153	311	59,4	309	3595/5957	124
Talkau	2051	4,88	112	167	168	335	68,6	336	4406/5939	125
Tramm	2059	6,75	86	136	137	273	40,4	250	4408/5938	126
Walksfelde	2412	3,51	34	53	55	108	30,8	125	4406/5945	127
Wangelau	2059	6,52	53	105	119	224	34,4	160	4404/5926	128
Wentorf bei Hamburg	2057	6,75	2 712	3 857	3 866	7 723	1 144,1	5 244	3583/5929	129
Wentorf (Amt Sandesneben)	2411	4,99	152	222	234	456	91,4	427	3597/5950	130
Wiershop	2054	5,14	33	71	56	127	24,7	153	3597/5924	131
Witzeze	2059	10,48	187	298	299	597	57,0	701	4408/5925	132
Wohltorf	2055	5,97	960	1 158	1 309	2 467	413,2	2 271	3585/5932	133
Woltersdorf	2059	7,90	72	126	116	242	30,6	294	4410/5939	134
Worth	2054	6,07	35	63	68	131	21,6	175	3594/5927	135
Ziethen	2419	11,05	206	305	320	625	56,6	566	4422/5952	136
Gemeindefreies Gebiet										
Sachsenwald (Forstguts- bezirk)	2055	58,49							3589/5934	105
Zusammen		1 264,29	51 660	67 858	73 873	141 731	112,1	130 453		

54 Kreis Nordfriesland

Sitz der Kreisverwaltung: Husum, Stadt

Amtliches Kraftfahrzeugkennzeichen: HUS, NF, NIB u TÖN

AG. Bredstedt f.d. Gem. 002, 006, 010, 012, 014, 019, 020, 024, 037, 038, 045, 059, 071, 075, 080, 093, 108, 121, 128, 146, Friedrichstadt f.d. Gem. 023, 033, 070, 119, Leck f.d. Gem. 001, 016, 017, 018, 027, 029, 030, 048, 049, 055, 062, 067, 068, 069, 073, 076, 077, 081, 102, 112, 114, 122, 124 bis 127, 131, 136, 142, 153, 154, Niebüll f.d. Gem. 009, 021, 022, 028, 031, 034, 051, 060, 065, 066, 082, 086, 088, 109, 110, 147, Tönning f.d. Gem. 008, 035, 036, 040, 063, 064, 072, 090, 095, 100, 104, 113, 134, 135, 137, 138, 140, 141, 145, 148, 150, 161, Westerland f.d. Gem. 046, 061, 078, 107, 133, 149, 151, Wyk auf Föhr f.d. Gem. 005, 015, 025, 039, 074, 083, 085, 087, 089, 094, 098, 129, 143, 158, 160, 163, 164; Husum f. ubr. Gem.; - LG. Flensburg; - OLG. Schleswig; - ArG. Husum; - SG. VG Schleswig; - AA. Heide f.d. Gem. 008, 023, 033, 035, 036, 040, 063, 064, 070, 072, 090, 095, 100, 104, 113, 119, 134, 135, 137, 138, 140, 141, 145, 148, 150, 161, Flensburg f. ubr. Gem.; - FA Leck f.d. Gem. 001, 005, 009, 015 bis 018, 021, 022, 025, 027 bis 031, 034, 046, 048, 049, 051, 055, 060, 061, 062, 065 bis 069, 073, 076, 077, 078, 081, 082, 083, 085 bis 089, 094, 098, 102, 107, 109, 110, 112, 114, 122, 124 bis 127, 129, 131, 133, 136, 142, 143, 147, 149, 151, 153, 154, 158, 160, 163, 164; Husum f. ubr. Gem.; - OFD: Kiel; - ZA: Flensburg f.d. Gem. 081, Heide f.d. Gem. 023, 033, 119; Bøglum f.d. Gem. 001, 009, 016, 017, 018, 027, 029, 030, 048, 049, 055, 062, 067, 068, 069, 073, 076, 077, 086, 102, 110, 112, 114, 122, 124, 125, 131, 136, 142, 153, 154, Tönning f.d. Gem. 008, 035, 036, 040, 063, 064, 070, 072, 090, 095, 100, 104, 113, 134, 135, 137, 138, 140, 141, 145, 148, 150, 161, Westerland f.d. Gem. 046, 061, 078, 107, 133, 149, 151, Wyk auf Föhr f.d. Gem. 005, 015, 025, 074, 083, 085, 087, 089, 094, 098, 129, 143, 158, 160, 163, 164; Husum f. ubr. Gem.; - HZA: Flensburg u. Itzehoe; - HK, LuHK Flensburg; - OPD: Kiel; - StA: Amrum in Nebel f.d. Gem. 085, 089, 160, Bøkingharde i. Risum - Lindholm f.d. Gem. 021, 022, 031, 060, 066, 082, 109, 126, 127, 147, 153, Bredstedt - Land i. Breklum f.d. Gem. 002, 006, 012, 020, 024, 037, 038, 045, 059, 071, 080, 121, 128, 146, Eiderstedt i. Garding f.d. Gem. 008, 035, 040, 063, 090, 095, 100, 104, 134, 135, 140, 145, 148, 150, Föhr - Land i. Wyk auf Föhr f.d. Gem. 005, 015, 025, 083, 087, 094, 098, 129, 143, 158, 163, Friedrichstadt f.d. Gem. 023, 033, 070, 119, 141, 161, Hattstedt f.d. Gem. 007, 042, 043, 052, 097, 115, 162, Karrharde i. Leck f.d. Gem. 001, 018, 029, 030, 049, 062, 067, 068, 069, 073, 081, 102, 112, 114, 122, 124, 125, 136, 154, Landschaft Sylt i. Sylt - Ost, Ortsteil Keitum f.d. Gem. 046, 061, 107, 133, 149, Nordstrand f.d. Gem. 026, 091, Obere Arlau i. Viöl f.d. Gem. 003, 004, 011, 013, 041, 044, 053, 057, 079, 092, 101, 118, 123, 144, 152, Stollberg i. Ost - Langenhorn f.d. Gem. 010, 014, 075, 093, 108, Süderlügum f.d. Gem. 016, 017, 027, 048, 055, 077, 131, 142, Tönning f.d. Gem. 064, 072, 137, 138, Treene i. Mildstedt f.d. Gem. 032, 047, 054, 058, 084, 096, 099, 105, 106, 111, 116, 117, 120, 130, 132, 156, 157, 159, Wiedingharde i. Klanxbüll f.d. Gem. 009, 028, 034, 051, 065, 086, 110, ubr. Gem. bilden jeweils einen eigenen Standesamtsbezirk; - OKI: S f.d. Gem. 046, 061, 078, 107, 133, 149; - KWE: Heide.

Ämter u. zugeh. Gem.: Amrum 085, 089, 160, Bøkingharde 021, 022, 031, 060, 066, 082, 109, 126, 127, 147, 153, Bredstedt - Land 002, 006, 012, 020, 024, 037, 038, 045, 059, 071, 080, 121, 128, 146, Eiderstedt 008, 035, 040, 063, 090, 095, 100, 104, 134, 135, 140, 145, 148, 150, Föhr - Land 005, 015, 025, 083, 087, 094, 098, 129, 143, 158, 163, Friedrichstadt 023, 033, 070, 119, 141, 161, Hattstedt 007, 042, 043, 052, 097, 115, 162, Karrharde 001, 018, 029, 030, 049, 062, 067, 068, 069, 073, 081, 102, 112, 114, 122, 124, 125, 136, 154, Kirchspiel Tönning 064, 072, 137, Landschaft Sylt 046, 061, 107, 133, 149, Langenhorn 010, 075, 093, Nordstrand 026, 091, Obere Arlau 003, 004, 011, 013, 041, 044, 053, 057, 079, 092, 101, 118, 123, 144, 152, Peliworm 039, 050, 074, 103, Süderlügum 016, 017, 027, 048, 055, 077, 131, 142, Treene 032, 047, 054, 058, 084, 096, 099, 105, 106, 111, 116, 117, 120, 130, 132, 156, 157, 159, Wiedingharde 009, 028, 034, 051, 065, 086, 110

Achtrup	2262	20,33	294	473	490	963	47,4	938	3502/6073	001
Ahrenschoft	2251	8,62	116	180	198	378	43,9	378	3505/6048	002
Ahrenviöl	2251	9,91	124	205	189	394	39,8	408	3513/6044	003
Ahrenviölfeld	2251	7,27	71	125	108	233	32,0	237	3517/6045	004
Alkersum	2271	9,13	80	156	172	328	35,9	236	3468/6064	005
Almdorf	2251	5,70	110	182	170	352	61,8	361	3501/6049	006
Arléwatt	2251	5,69	80	144	149	293	51,5	232	3505/6045	007
Augustenkoog	2251	8,40	16	29	28	57	6,8	73	3483/6028	008
Avantoft	2261	14,52	203	251	309	560	38,6	534	3488/6085	009
Bargum	2251	17,22	189	327	303	630	36,6	636	3497/6064	010
Behrendorf	2251	15,25	132	266	244	510	33,4	469	3514/6048	011
Bohmstedt	2251	13,38	199	308	321	629	47,0	640	3502/6050	012
Bondelum	2251	9,19	56	96	119	215	23,4	171	3517/6047	013
Bordelum	2251	34,72	540	859	828	1 687	48,6	1 638	3495/6056	014
Borgsum	2271	5,49	68	113	123	236	43,0	221	3465/6063	015

Gemeinde		Fläche	Haus- halte	Wohnbevölkerung am					Koor- di-naten schlüssel	Stati- stische Kenn- ziffer
				27.5.1970			6.6.1961			
				mannlich	weiblich	insgesamt				
Namen	Post- leit- zahl	qkm	Anzahl			Einw./qkm	Anzahl			
Bosbull	2260	6,31	56	93	114	207	32,8	155	3491/6077	016
Braderup	2261	13,35	177	287	301	588	44,0	539	3493/6078	017
Bramstedtlund	2265	13,85	78	146	136	282	20,4	277	3506/6079	018
Bredstedt, Stadt	2257	9,93	1 519	1 900	2 264	4 164	419,3	4 117	3497/6054	019
Brekum	2257	10,06	524	791	870	1 661	165,1	1 465	3499/6053	020
Christian - Albrechts - Koog	2260	25,41	155	238	240	478	18,8	562	3484/6073	021
Dagebüll	2260	6,01	99	153	156	309	51,4	310	3483/6068	022
Drage	2251	17,14	176	272	271	543	31,7	579	3510/6025	023
Dreisdorf	2251	17,65	260	415	453	868	49,2	911	3502/6053	024
Dunsum	2271	2,68	19	37	41	78	29,1	89	3462/6067	025
Elisabeth - Sophien - Koog	2251	5,19	17	31	28	59	11,4	68	3492/6042	026
Eilhöft	2264	7,81	43	81	70	151	19,3	161	3497/6084	027
Emmelsbull	2261	23,74	285	463	484	947	39,9	957	3480/6076	028
Enge	2261	7,98	94	160	153	313	39,2	336	3498/6066	029
Engerheide	2261	1,59	16	28	28	56	35,2	66	3501/6066	030
Fahrtroft	2263	21,19	201	327	328	655	30,9	597	3486/6064	031
Fresendelf	2251	2,60	28	46	35	81	31,2	91	3516/6029	032
Friedrichstadt, Stadt	2254	1,31	1 125	1 454	1 625	3 079	2 350,4	3 011	3506/6027	033
Friedrich - Wilhelm - Lubke - Koog	2261	13,49	65	141	138	279	20,7	282	3476/6082	034
Garding, Kirchspiel	2256	14,89	107	176	176	352	23,6	290	3486/6021	035
Garding, Stadt	2256	3,07	758	815	1 078	1 893	616,6	2 020	3485/6022	036
Goldebek	2251	10,18	83	188	158	346	34,0	319	3509/6061	037
Goldeklund	2251	12,00	100	187	194	381	31,8	347	3507/6061	038
Grode	2251	2,78	6	6	10	16	5,8	14	3482/6055	039
Grothusenkoog	2251	3,18	11	24	17	41	12,9	50	3484/6019	040
Haselund	2251	12,78	184	342	347	689	53,9	610	3511/6051	041
Hattstedt	2251	7,01	462	668	713	1 381	197,0	1 143	3501/6044	042
Hattstedtmarsch	2251	23,10	97	168	177	345	14,9	405	3500/6047	043
Hochwiöl	2251	4,15	22	36	35	71	17,1	60	3509/6048	044
Högel	2251	16,29	130	235	238	473	29,0	436	3503/6057	045
Hörnum (Sylt)	2284	7,14	414	564	590	1 154	161,6	1 008	3454/6069	046
Hölbüllhuus	2251	5,36	25	50	40	90	16,8	79	3515/6030	047
Holm	2261	4,00	27	45	45	90	22,5	69	3491/6078	048
Holzacker	2262	3,66	26	34	41	75	20,5	82	3504/6066	049
Hooge	2251	5,92	49	78	96	174	29,4	163	3471/6049	050
Horsbüll	2261	11,62	123	216	233	449	38,6	394	3477/6078	051
Horstedt	2251	11,70	150	227	233	460	39,3	445	3504/6044	052
Hoxtrup	2251	4,87	34	74	75	149	30,6	122	3508/6047	053
Hude	2251	3,55	64	95	109	204	57,5	224	3514/6028	054
Humptrup	2264	16,99	222	392	381	773	45,5	714	3491/6081	055
Husum, Stadt	2250	17,38	9 399	11 879	13 084	24 963	1 436,3	23 813	3503/6038	056
Immenstedt	2251	14,86	156	256	254	510	34,3	457	3510/6045	057
Ipernstedt	2250	3,03	19	35	28	63	20,8	52	3509/6038	058
Joldelund	2251	19,14	151	304	286	590	30,8	583	3508/6058	059
Juliane - Marienkoog	2260	5,06	27	51	41	92	18,2	75	3484/6067	060
Kampen (Sylt)	2285	8,69	301	304	483	787	90,6	788	3458/6091	061
Karlum	2261	14,50	77	135	128	263	18,1	278	3498/6077	062
Katharinenheerd	2251	8,40	68	88	123	211	25,1	213	3488/6022	063
Kating	2253	11,04	120	198	196	394	35,7	329	3491/6019	064
Klanxbüll	2261	10,63	192	285	279	564	53,1	521	3478/6082	065
Kleisærkoog	2260	12,65	52	79	93	172	13,6	179	3486/6068	066
Klintum	2262	9,05	183	310	304	614	67,8	417	3497/6069	067
Klixbull	2260	17,47	276	441	469	910	52,1	755	3493/6074	068
Knorburg	2262	1,87	13	15	19	34	18,2	33	3504/6064	069
Koldenbittel	2254	26,99	216	333	381	714	26,5	676	3504/6028	070
Kolkerheide	2251	2,14	23	38	46	84	39,3	69	3508/6054	071
Kotzenbull	2253	7,79	60	107	100	207	26,6	206	3493/6022	072
Ladelund	2265	24,08	261	445	426	871	36,2	803	3501/6079	073
Langeneß	2251	11,08	73	105	95	200	18,1	236	3475/6057	074
Langenhorn	2255	47,47	787	1 242	1 277	2 519	53,1	2 160	3494/6060	075
Leck	2262	16,27	2 101	3 020	3 264	6 284	386,2	4 432	3498/6071	076
Lexgaard	2261	5,24	21	43	34	77	14,7	94	3496/6078	077
List	2282	19,18	685	1 281	1 040	2 321	121,0	1 982	3464/6099	078
Löwenstedt	2251	19,60	162	328	320	648	33,1	580	3511/6054	079
Lutjenholm	2255	10,78	80	146	127	273	25,3	305	3501/6061	080
Lütjenhorn	2261	9,54	56	101	106	207	21,7	206	3506/6075	081
Marienkoog	2260	10,88	44	79	85	164	15,1	160	3481/6071	082
Midlum	2271	8,04	82	115	122	237	29,5	242	3469/6065	083
Mildstedt	2251	5,68	437	727	797	1 524	268,3	897	3506/6037	084
Nebel	2279	11,96	275	354	488	842	70,4	754	3458/6058	085
Neukirchen	2261	31,58	348	585	607	1 192	37,7	1 115	3483/6082	086
Nieblum	2271	7,95	226	291	388	679	85,4	589	3467/6062	087
Niebull, Stadt	2260	30,58	2 343	3 077	3 500	6 577	215,1	6 303	3489/6073	088
Norddorf	2279	5,90	161	260	360	620	105,1	560	3457/6061	089
Nordfriedrichskoog	2251	5,45	16	40	43	83	15,2	74	3493/6030	090
Nordstrand	2251	44,91	882	1 461	1 464	2 925	65,1	3 077	3490/6040	091
Norstedt	2251	13,48	108	209	206	415	30,8	409	3508/6051	092
Ockholm	2251	18,15	147	274	248	522	28,8	520	3488/6059	093
Oevenum	2271	10,58	128	207	233	440	41,6	367	3469/6064	094
Oldenswort	2251	45,96	435	690	717	1 407	30,6	1 298	3496/6027	095
Oldersbek	2251	10,82	129	234	220	454	42,0	435	3510/6035	096
Olderup	2251	9,94	95	161	187	348	35,0	342	3507/6045	097
Oldsum	2271	13,12	174	246	295	541	41,2	528	3465/6067	098
Ostenfeld (Husum)	2251	27,62	321	510	521	1 031	37,3	978	3515/6037	099
Osterhever	2251	10,03	105	183	177	360	35,9	363	3484/6028	100

01 Schleswig - Holstein

0

54, 55

Gemeinde		Fläche	Haus- halte	Wohnbevölkerung am				Koor- dina- ten schlüssel	Stati- stische Kenn- ziffer	
				27.5 1970			6.6 1961			
Namen	Post- leit- zahl			qkm	Anzahl					Einw./qkm
Oster - Ohrstedt	2251	11,30	143	206	225	431	38,1	384	3514/6042	101
Oster Schnatebull	2262	4,30	52	83	89	172	40,0	184	3496/6069	102
Pellworm	2251	37,14	510	738	768	1 506	40,5	1 732	3478/6042	103
Poppenbull	2251	15,54	96	161	163	324	20,8	356	3484/6025	104
Ramstedt	2251	5,42	116	159	187	346	63,8	306	3510/6030	105
Rantrum	2251	10,69	307	455	501	956	89,4	901	3508/6034	106
Rantum (Sylt)	2281	9,37	182	209	303	512	54,6	561	3454/6079	107
Reußenköge	2257	36,54	134	244	214	458	12,5	586	3495/6051	108
Risum - Lindholm	2263	36,18	873	1 476	1 517	2 993	82,7	2 510	3490/6069	109
Rodenas	2261	14,53	164	282	290	572	39,4	553	3481/6084	110
Rosendahl	2250	3,03	107	186	174	360	118,8	146	3506/6038	111
Sande	2261	3,30	118	193	196	389	117,9	279	3496/6067	112
Sankt Peter - Ording	2252	28,25	1 273	1 870	2 322	4 192	148,4	3 848	3476/6019	113
Schardebull	2261	4,12	21	41	38	79	19,2	75	3500/6065	114
Schobull	2251	7,60	448	667	715	1 382	181,8	897	3500/6041	115
Schwabstedt	2251	9,66	357	497	552	1 049	108,6	966	3512/6029	116
Schwabstedter Westerkoog	2251	4,63	11	15	20	35	7,6	41	3509/6031	117
Schwesing	2250	15,63	197	340	325	665	42,5	529	3508/6040	118
Seeth	2251	14,26	194	359	280	639	44,8	511	3510/6026	119
Simonsberg	2250	15,42	202	345	338	683	44,3	616	3498/6033	120
Sonnebull	2257	4,12	56	84	101	185	44,9	191	3499/6055	121
Soholm	2255	5,49	42	71	87	158	28,8	142	3502/6063	122
Sollwitt	2251	11,00	77	170	164	334	30,4	299	3515/6051	123
Sprakebull	2261	11,38	60	111	115	226	19,9	234	3505/6072	124
Stadum	2262	16,44	205	801	352	1 153	70,1	1 129	3503/6067	125
Stedesand	2261	2,84	141	212	223	435	153,2	378	3495/6068	126
Stortewerkerkoog	2261	9,49	41	101	85	186	19,6	191	3493/6067	127
Struckum	2251	8,90	221	345	371	716	80,4	603	3499/6051	128
Suderende	2271	2,61	60	92	98	190	72,8	160	3464/6066	129
Suderhöft	2251	2,60	9	13	16	29	11,2	34	3515/6028	130
Suderlugum	2264	26,59	542	847	871	1 718	64,6	1 543	3494/6082	131
Sudermarsch	2250	30,73	39	78	75	153	5,0	169	3503/6035	132
Sylt - Ost	2286	37,95	1 334	2 028	2 066	4 094	107,9	3 407	3459/6085	133
Tating	2251	29,53	337	448	502	950	32,2	1 085	3480/6021	134
Tetenbull	2251	36,11	299	463	493	956	26,5	1 056	3489/6024	135
Tinningstedt	2261	8,91	65	114	116	230	25,8	235	3496/6076	136
Tonning, Kirchspiel	2253	10,86	210	329	368	697	64,2	455	3494/6019	137
Tonning, Stadt	2253	3,82	1 639	2 070	2 355	4 425	1 158,4	4 461	3496/6020	138
Tumlauer Koog	2251	6,21	50	87	83	170	27,4	169	3480/6024	140
Uelvesbull	2251	10,25	115	171	176	347	33,9	379	3495/6031	141
Uphusum	2261	7,06	121	173	212	385	54,5	348	3490/6079	142
Utersum	2271	5,34	117	190	249	439	82,2	330	3462/6065	143
Viol	2251	9,93	266	452	444	896	90,2	789	3511/6049	144
Vollerwiek	2251	4,63	69	110	118	228	49,2	220	3486/6018	145
Vollstedt	2257	6,18	50	88	79	167	27,0	160	3502/6055	146
Waygaard	2263	4,03	52	98	78	176	43,7	193	3488/6064	147
Welt	2251	8,18	71	136	115	251	30,7	264	3486/6019	148
Wenningstedt (Sylt)	2283	6,37	551	710	809	1 519	238,5	1 157	3456/6089	149
Westerhever	2251	12,93	78	133	112	245	18,9	322	3479/6028	150
Westerland, Stadt	2280	10,45	4 351	4 717	5 771	10 488	1 003,6	8 689	3455/6086	151
Wester - Ohrstedt	2251	18,53	269	418	433	851	45,9	723	3512/6042	152
Wester Schnatebull	2263	2,84	38	61	66	127	44,7	134	3495/6069	153
Westre	2265	19,15	126	204	218	422	22,0	404	3499/6081	154
Winnert	2251	18,87	204	370	369	739	39,2	705	3513/6034	156
Wisch	2251	3,05	30	53	52	105	34,4	113	3510/6031	157
Witsum	2271	1,61	9	18	22	40	24,8	29	3464/6063	158
Wittbek	2251	19,88	202	358	351	709	35,7	711	3513/6038	159
Wittdun	2278	2,59	135	197	297	494	190,7	455	3461/6055	160
Witzwort	2251	28,17	288	443	457	900	31,9	888	3499/6030	161
Wobbenbull	2251	1,69	86	131	135	266	157,4	238	3499/6044	162
Wrixum	2270	7,78	128	178	206	384	49,4	290	3470/6064	163
Wyk auf Föhr, Stadt	2270	7,73	1 561	2 022	2 665	4 687	606,3	4 260	3472/6062	164
Zusammen		2 022,62	52 173	75 090	81 325	156 415	77,3	143 715		

55 Kreis Ostholstein

Sitz der Kreisverwaltung Eutin, Stadt

Amtliches Kraftfahrzeugkennzeichen. EUT, OH u. OLD

AG: Bad Schwartau f.d. Gem. 004, 013, 019, 035, 040, 042, Burg auf Fehmarn f.d. Gem. 003, 005, 008, 009, 026, 030, 034, Eutin f.d. Gem. 001, 007, 012, 028, 041, Heiligenhafen f.d. Gem. 015, 017, 021, 022, 031, Neustadt (Holstein) f.d. Gem. 002, 010, 016, 018, 024, 025, 029, 032, 037, 038, 039, Oldenburg (Holstein) f.ubr. Gem.; — LG Lubeck; — OLG: Schleswig; — ArG, SG: Lubeck; — VG: Schleswig; — AA: Lübeck, — FA Eutin f.d. Gem. 001, 004, 007, 012, 013, 019, 028, 035, 040, 041, 042, Oldenburg in Holstein f.ubr. Gem.; — OFD: Kiel, — ZA: Eutin f.d. Gem. 001, 007, 012, 013, 019, 028, 041, Heiligenhafen f.d. Gem. 014, 015, 017, 021, 022, 031, 033, 043, Lubeck f.d. Gem. 004, 040, Lubeck - Travemünde f.d. Gem. 035, 042, Puttgarden f.d. Gem. 003, 005, 008, 009, 026, 030, 034, Neustadt in Holstein f.ubr. Gem., — HZA: Lubeck - West; — HK, LuHK: Lubeck; — OPD: Hamburg f.d. Gem. 004, 035, 040, Kiel f.ubr. Gem.; — StA: Bannesdorf auf Fehmarn i. Burg auf Fehmarn f.d. Gem. 005, 030, Grube f.d. Gem. 010, 018, 025, 036, Landkirchen auf Fehmarn f.d. Gem. 003, 026, Land Oldenburg in Oldenburg f.d. Gem. 014, 015, 022, 031, Lensahn f.d. Gem. 006, 011, 020, 023, 027, 029, Neustadt - Land i. Neustadt in Holstein f.d. Gem. 002, 037, 039, Petersdorf auf Fehmarn in Petersdorf f.d. Gem. 009, 034, Schonwalde in Schonwalde am Bungsberg f.d. Gem. 024, 038, ubr. Gem. bilden jeweils einen eigenen Standesamtsbezirk; — OKI: S f.d. Gem. 004; — KWE: Lubeck.

Ämter u. zugeh. Gem.: Bannesdorf 005, 030, Grube 010, 018, 025, 036, Landkirchen 003, 026, Land Oldenburg 014, 015, 022, 031, Lensahn 006, 011, 020, 023, 027, 029, Neustadt - Land 002, 037, 039, Petersdorf 009, 034, Schönwalde 024, 038,

Ahrensboke	2405	95,37	2 366	3 287	3 616	6 903	72,4	7 274	4407/5987	001
Altenkrempe	2431	36,64	332	582	549	1 131	30,9	1 308	4423/6001	002
Avendorf	2449	15,16	213	309	323	632	41,7	889	4444/6032	003

Gemeinde		Fläche	Haus- halte	Wohnbevölkerung am				Koor- dinaten schlüssel	Stati- stische Kenn- ziffer	
Namen	Post- leit- zahl			27.5.1970			6.6.1961			
				mannlich	weiblich	insgesamt				
		qkm	Anzahl			Einw./qkm	Anzahl			
Bad Schwartau	2407	18,32	6 657	7 740	9 014	16 754	914,5	15 287	4414/5977	004
Bannesdorf	2448	35,11	420	691	695	1 386	39,5	1 313	4449/6038	005
Beschendorf	2431	8,54	169	261	273	534	62,5	563	4427/6007	006
Bosau	2421	64,24	974	1 489	1 547	3 036	47,3	3 091	3593/5998	007
Burg auf Fehmarn, Stadt	2448	14,43	2 093	2 586	3 043	5 629	390,1	4 621	4448/6034	008
Dänschendorf	2449	27,16	218	331	336	667	24,6	747	4461/6041	009
Dahme	2435	9,05	444	561	655	1 216	134,4	1 339	4440/6011	010
Dahmlos	2432	9,34	194	261	298	559	59,9	622	4429/6013	011
Eutin, Stadt	2420	39,92	6 571	8 148	9 144	17 292	433,2	16 924	4410/6001	012
Gleschendorf	2409	43,68	1 370	1 891	2 097	3 988	91,3	3 848	4413/5990	013
Göhl	2441	21,18	302	452	499	951	44,9	1 062	4431/6018	014
Gremersdorf	2441	45,79	456	774	744	1 518	33,2	1 708	4431/6023	015
Grömitz	2433	50,80	2 210	2 626	3 039	5 665	111,5	5 478	4432/6003	016
Großenbrode	2443	20,72	574	875	855	1 730	83,5	1 920	4441/6027	017
Grube	2431	20,16	362	485	575	1 060	52,6	1 180	4437/6012	018
Haffkrug - Scharbeutz	2409	8,08	1 792	2 159	2 618	4 777	591,2	3 385	4418/5989	019
Harmsdorf	2432	17,82	242	387	376	763	42,8	842	4424/6013	020
Heiligenhafen, Stadt	2447	18,13	3 059	4 428	4 984	9 412	519,1	8 863	4434/6028	021
Heringsdorf	2444	29,42	370	551	547	1 098	37,3	1 302	4435/6019	022
Kabelhorst	2432	5,74	112	179	186	365	63,6	393	4430/6010	023
Kasseedorf	2421	33,75	368	594	598	1 192	35,3	1 175	4416/6005	024
Kellenhusen (Ostsee)	2436	8,30	339	398	496	894	107,7	1 120	4439/6007	025
Landkirchen	2449	36,94	519	750	825	1 575	42,6	1 820	4445/6036	026
Lensahn	2432	27,70	1 633	1 982	2 346	4 328	156,2	3 958	4427/6011	027
Malente	2427	69,06	3 712	4 449	5 395	9 844	142,5	9 309	4406/6006	028
Manhagen	2432	9,70	147	230	198	428	44,1	423	4429/6008	029
Meeschendorf (Fehmarn)	2449	25,14	239	471	429	900	35,8	966	4451/6033	030
Neukirchen	2442	28,23	345	570	573	1 143	40,5	1 346	4436/6022	031
Neustadt in Holstein, Stadt	2430	19,61	5 201	7 265	7 908	15 173	773,7	14 466	4422/5998	032
Oldenburg in Holstein, Stadt	2440	39,65	3 366	4 450	4 876	9 326	235,2	9 338	4427/6019	033
Petersdorf (Fehmarn)	2449	31,11	575	784	882	1 666	53,6	1 806	4440/6039	034
Ratekau	2401	59,61	3 873	5 508	5 865	11 373	190,8	8 821	4417/5981	035
Riepsdorf	2431	25,64	336	529	556	1 085	42,3	1 118	4433/6011	036
Schashagen	2431	41,50	564	907	904	1 811	43,6	1 948	4427/6001	037
Schönwalde am Bungsberg	2431	39,06	722	1 090	1 158	2 248	57,6	2 045	4419/6007	038
Sierksdorf	2409	19,55	420	568	592	1 160	59,3	1 243	4419/5994	039
Stockelsdorf	2406	56,69	3 378	4 589	5 026	9 615	169,6	8 670	4411/5975	040
Susel	2409	76,77	1 294	1 989	2 085	4 074	53,1	4 094	4416/5995	041
Timmendorfer Strand	2408	20,09	3 847	3 843	5 067	8 910	443,5	7 479	4420/5986	042
Wangels	2431	67,13	772	1 268	1 261	2 529	37,7	2 605	4420/6017	043
Zusammen		1 390,02	63 150	83 287	93 053	176 340	126,9	167 709		

56 Kreis Pinneberg

Sitz der Kreisverwaltung: Pinneberg, Stadt

Amtliches Kraftfahrzeugkennzeichen: PI

AG: Elmshorn f.d. Gem. 015, 029, 030, 031, 033, 042, 045, 046, Norderstedt f.d. Gem. 021, 047, Pinneberg f.d. Gem. 001, 005, 009, 012, 013, 018, 025, 032, 039, 040, 041, 043, 044, 048, Uetersen f.d. Gem. 016, 019, 020, 023, 024, 036, 037, 049, Wedel f.d. Gem. 027, 028, 050, Rantzaupf. Barmstedt f. u. br. Gem. ; -- LG: Kiel u. Itzehoe; -- OLG: Schleswig; -- ArG: Elmshorn; -- SG: Itzehoe; -- VG: Schleswig; -- AA: Elmshorn; -- FA: Elmshorn; -- OFD: Kiel; -- ZA: Helgoland f.d. Gem. 025, Pinneberg f.d. Gem. 001, 005, 009, 012, 013, 018, 021, 032, 039, 040, 041, 043, 044, 047, Uetersen f.d. Gem. 016, 019, 020, 023, 024, 036, 037, 045, 049, Wedel Holstein f.d. Gem. 027, 028, 050, Elmshorn f. u. br. Gem.; -- HZA: Hamburg - Harburg u. Itzehoe; -- HK: Lubeck; -- LuHK: Kiel; -- OPD: Hamburg f.d. Gem. 025, 044, 050, Kiel f. u. br. Gem.; -- StA: Bönnigstedt f.d. Gem. 005, 012, 013, 021, Elmshorn - Land u. Elmshorn f.d. Gem. 029, 030, 031, 033, 042, 045, 046, Haseldorf f.d. Gem. 019, 020, 027, Hörnerkirchen f.d. Gem. 006, 007, 010, 038, 051, Moorrege f.d. Gem. 016, 023, 024, 028, 036, 037, Pinneberg - Land u. Pinneberg f.d. Gem. 009, 032, 040, 047, Rantzaupf. Barmstedt f.d. Gem. 003, 004, 008, 011, 014, 017, 022, 026, 034, 035, u. br. Gem. bilden jeweils einen eigenen Standesamtsbezirk; -- OKI: S f.d. Gem. 001, 025, 039, 044, 050; -- KWE: Itzehoe.

Amt u. zugeh. Gem.: Bönnigstedt 005, 012, 013, 021, Elmshorn - Land 029, 030, 031, 033, 042, 045, 046, Haseldorf 019, 020, 027, Hörnerkirchen 006, 007, 010, 038, 051, Moorrege 016, 023, 024, 028, 036, 037, Pinneberg - Land 009, 032, 040, 047, Rantzaupf. 003, 004, 008, 011, 014, 017, 022, 026, 034, 035.

Appen	2081	20,29	901	2 181	1 328	3 509	172,9	4 436	3549/5948	001
Barmstedt, Stadt	2202	17,14	3 250	3 910	4 491	8 401	490,1	7 921	3551/5962	002
Bevern	2201	8,06	137	238	242	480	59,6	482	3550/5958	003
Bilsen	2081	6,20	165	287	281	568	91,6	463	3557/5960	004
Bönnigstedt	2081	12,05	830	1 164	1 249	2 413	200,2	1 933	3560/5948	005
Bokel	2201	16,03	139	234	225	459	28,6	478	3548/5970	006
Bokelseß	2201	5,15	22	35	34	69	13,4	76	3545/5968	007
Bokholt - Hanredder	2201	8,56	302	420	476	896	104,7	992	3547/5961	008
Borstel - Hohenraden	2081	14,88	423	674	657	1 331	89,4	1 229	3554/5951	009
Brande - Hörnerkirchen	2201	8,00	298	422	424	846	105,8	859	3547/5970	010
Bullenkuhlen	2201	3,94	87	157	162	319	81,0	339	3549/5959	011
Egenbüttel	2081	4,45	737	1 018	1 065	2 083	468,1	1 577	3556/5947	012
Ellerbek	2081	9,10	1 198	1 735	1 689	3 424	376,3	2 087	3557/5947	013
Ellerhoop	2201	10,80	315	485	447	932	86,3	917	3551/5955	014
Elmshorn, Stadt	2200	17,92	16 280	18 855	22 028	40 883	2 281,4	34 962	3543/5958	015
Groß Nordende	2082	5,64	127	182	202	384	68,1	426	3543/5952	016
Groß Offenseth - Aspern	2201	10,56	93	204	172	376	35,6	393	3547/5965	017
Halstenbek	2083	12,58	3 817	5 042	5 291	10 333	821,4	7 337	3555/5945	018
Haselau	2081	19,01	295	443	475	918	48,3	941	3541/5948	019
Haseldorf	2081	18,10	415	630	671	1 301	71,9	1 389	3539/5945	020
Hasloh	2081	11,07	709	1 059	1 126	2 185	197,4	1 798	3560/5951	021
Heede	2202	15,48	164	281	300	581	37,5	598	3553/5961	022
Heidgraben	2082	5,37	439	668	689	1 357	252,7	1 202	3543/5953	023
Heist	2081	9,96	552	815	839	1 654	166,1	1 234	3543/5947	024
Helgoland	2191	2,09	926	1 094	1 263	2 357	1 127,8	1 818	3427/6006	025

01 Schleswig - Holstein

0

56, 57

Gemeinde		Fläche	Haus halte	Wohnbevölkerung am				Koor- di- na- ten schlus- sel	Stati- stische Kenn- ziffer
				27.5 1970			6.6 1961		
				männlich	weiblich	insgesamt			
Namen	Post- leitz- zahl	qkm	Anzahl			Einw./qkm	Anzahl		
Hemdingen	2081	16,42	305	565	551	1 116	68,0	985	3555/5959 026
Hetlingen	2081	24,03	326	462	450	912	38,0	804	3542/5942 027
Holm	2081	16,05	564	886	859	1 745	108,7	1 465	3544/5943 028
Klein Nordende	2200	12,40	692	1 017	1 067	2 084	168,1	1 908	3542/5953 029
Klein Offenseth - Sparrieshoop	2201	16,92	527	870	882	1 752	103,5	1 560	3545/5964 030
Kolln - Reisiek	2201	7,07	446	673	670	1 343	190,0	1 262	3547/5958 031
Kummerfeld	2080	6,50	330	533	537	1 070	164,6	1 001	3552/5951 032
Kurzenmoor	2200	11,91	228	377	373	750	63,0	753	3541/5954 033
Langein	2081	10,28	103	170	208	378	36,8	392	3556/5963 034
Lutzhorn	2201	21,71	194	402	345	747	34,4	754	3550/5966 035
Moorrege	2082	10,76	1 134	1 651	1 729	3 380	314,1	3 220	3543/5948 036
Neuendeich	2082	8,52	124	197	210	407	47,8	477	3540/5949 037
Osterhorn	2201	6,38	89	138	124	262	41,1	267	3546/5970 038
Pinneberg, Stadt	2080	21,53	13 202	16 350	17 847	34 197	1 588,3	28 397	3553/5948 039
Prisdorf	2081	5,22	439	668	779	1 447	277,2	1 489	3550/5949 040
Quickborn	2085	43,21	5 297	7 074	7 567	14 641	338,8	9 437	3559/5956 041
Raa - Besenbek	2200	12,98	198	282	304	586	45,1	693	3542/5959 042
Rellingen	2084	8,74	3 594	4 821	5 087	9 908	1 133,6	6 837	3555/5947 043
Schenefeld	2000	9,99	5 577	7 379	7 684	15 063	1 507,8	8 834	3554/5941 044
Seestermuhe	2201	22,88	236	335	342	677	29,6	795	3537/5952 045
Seeth - Ekholt	2201	8,09	170	266	262	528	65,3	502	3548/5956 046
Tangstedt	2081	12,52	359	563	539	1 102	88,0	853	3556/5950 047
Tornesch	2082	20,96	2 776	3 960	4 189	8 149	388,8	6 686	3547/5952 048
Uetersen, Stadt	2082	11,11	6 601	8 060	8 925	16 985	1 528,8	16 032	3544/5950 049
Wedel (Holstein), Stadt	2000	33,82	11 869	14 151	15 517	29 668	877,2	24 951	3546/5939 050
Westerhorn	2201	9,36	261	503	418	921	98,4	911	3545/5970 051
Zusammen		661,79	88 262	114 586	123 291	237 877	359,4	197 152	

57 Kreis Plön

Sitz der Kreisverwaltung: Plön, Stadt

Ämtliches Kraftfahrzeugkennzeichen PLÖ

AG. Bordesholm f.d. Gem. 011, 024, 071, Kiel f.d. Gem. 010, 025, 036, 037, 051, 074, Lütjenburg f.d. Gem. 004, 007, 021, 026, 027, 029, 030, 034, 035, 038, 039, 044, 048, 055, 076, 077, 082, Neumünster f.d. Gem. 008, 068, 083, Plön f.d. Gem. 001, 005, 009, 013, 014, 015, 017, 022, 032, 045, 052, 053, 057, 065, 067, 069, 075, 080, 085, 089, Preetz f.d. Gem. 002, 016, 023, 031, 033, 042, 046, 047, 050, 054, 058, 059, 062, 064, 066, 070, 084, 086, Schönberg (Holstein) f.ubr. Gem.; - LG. Kiel; - OLG. Schleswig; - ArG. Neumünster f.d. Gem. 005, 008, 011, 014, 024, 068, 069, 071, 080, 083, 085, Kiel f.ubr. Gem.; - SG. Kiel; - VG. Schleswig; - AA. Neumünster f.d. Gem. 005, 008, 011, 014, 024, 068, 069, 071, 080, 083, 085, Kiel f.ubr. Gem.; - FA. Kiel - Sud f.d. Gem. 010, 025, 036, 037, 051, 074, Neumünster f.d. Gem. 008, 011, 024, 068, 071, 083, Plön f.ubr. Gem.; - OFD. Kiel; - ZA. Neumünster f.d. Gem. 004, 002, 005, 008, 011, 014, 015, 024, 032, 033, 047, 053, 054, 059, 068, 069, 071, 080, 083, 085, 086, Kiel f.ubr. Gem.; - HZA. Kiel; - HK. Lubeck; - LuHK, OPD Kiel; - StA. Bokhorst f.d. Gem. 008, 024, 068, 071, 083, Lütjenburg - Land in Lütjenburg f.d. Gem. 004, 007, 013, 021, 026, 027, 029, 030, 034, 035, 038, 055, 076, 082, Plön - Land i. Plön f.d. Gem. 001, 009, 015, 017, 022, 032, 045, 053, 065, 067, 075, 089, Preetz - Land i. Preetz f.d. Gem. 002, 010, 011, 023, 031, 033, 037, 042, 046, 047, 054, 058, 059, 066, 070, 084, 086, Probstei i. Schönberg f.d. Gem. 003, 006, 012, 018, 020, 028, 039, 040, 041, 049, 056, 060, 063, 078, 079, 087, 088, Selent/Schlesien i. Selent f.d. Gem. 016, 019, 044, 050, 052, 061, 072, 077, 081, Wankendorf f.d. Gem. 005, 014, 069, 080, 085, ubr. Gem. bilden jeweils einen eigenen Standesamtsbezirk; - OKI. S f.d. Gem. 025, 043; - KWE. Kiel

Ämter u. zugeh. Gem.: Bokhorst 008, 024, 068, 071, 083, Lütjenburg - Land 004, 007, 013, 021, 026, 027, 029, 030, 034, 035, 038, 055, 076, 082, Plön - Land 001, 009, 015, 017, 022, 032, 045, 053, 065, 067, 075, 089, Preetz - Land 002, 010, 011, 023, 031, 033, 037, 042, 046, 047, 054, 058, 059, 066, 070, 084, 086, Probstei 003, 006, 012, 018, 020, 028, 039, 040, 041, 049, 056, 060, 063, 078, 079, 087, 088, Selent/Schlesien 016, 019, 044, 050, 052, 061, 072, 077, 081, Wankendorf 005, 014, 069, 080, 085,

Ascheberg (Holstein)	2323	20,99	860	1 173	1 219	2 392	114,0	2 400	3588/6003 001
Barmissen	2309	5,15	45	75	76	151	29,3	169	3576/6009 002
Barsbek	2301	8,74	167	230	251	481	55,0	474	3585/6031 003
Behrendsdorf (Ostsee)	2324	20,82	158	281	286	567	27,2	660	4409/6024 004
Belau	2321	14,88	128	193	191	384	25,8	457	3582/5997 005
Bendfeld	2301	4,41	77	134	134	268	60,8	253	3592/6027 006
Blekendorf	2321	38,31	541	866	899	1 765	46,1	1 727	4412/6017 007
Bonebützel	2351	20,40	390	588	621	1 209	59,3	1 001	3569/5995 008
Bosdorf	2321	21,09	353	573	643	1 216	57,7	1 113	4401/6002 009
Boksee	2302	5,52	99	148	164	312	56,5	219	3573/6013 010
Bothkamp	2309	13,81	81	147	175	322	23,3	414	3574/6009 011
Brodersdorf	2304	3,63	79	136	133	269	74,1	295	3581/6029 012
Dannau	2321	9,12	134	195	223	418	45,8	376	4405/6013 013
Depenau	2323	13,32	92	176	149	325	24,4	405	3580/6004 014
Dersau	2321	7,46	232	313	343	656	87,9	565	3588/6000 015
Dobersdorf	2301	21,96	201	327	340	667	30,4	687	3583/6022 016
Dornick	2323	4,30	69	115	111	226	52,6	206	3589/6005 017
Fahren	2301	3,60	43	66	61	127	35,3	130	3587/6025 018
Fargau	2301	15,74	96	174	169	343	21,8	315	3590/6022 019
Fiefbergen	2306	5,80	118	167	186	353	60,9	393	3587/6029 020
Giekau	2321	32,64	288	489	492	981	30,1	1 061	4403/6022 021
Grebin	2321	14,39	198	308	310	618	42,9	615	4402/6009 022
Großbarkau	2309	2,93	58	91	87	178	60,8	107	3576/6011 023
Großharrie	2351	13,16	143	230	249	479	36,4	491	3568/5999 024
Heikendorf	2305	14,66	2 741	3 490	3 727	7 217	492,3	5 992	3578/6027 025
Helmstorf	2322	12,73	98	157	170	327	25,7	315	4408/6018 026
Hogsdorf	2321	10,92	113	192	201	393	36,0	434	4410/6015 027
Höhdorf	2306	5,63	108	153	157	310	55,1	292	3589/6028 028
Hohenfelde	2301	10,52	193	322	298	620	58,9	565	4402/6028 029
Hohwacht (Ostsee)	2324	8,71	325	419	518	937	107,6	996	4400/6000 030
Honigsee	2309	11,27	102	162	141	303	26,9	332	3577/6011 031
Kalubbe	2321	11,78	131	229	248	477	40,5	507	3583/5999 032
Kirchbarkau	2309	2,16	198	237	296	533	246,8	461	3574/6009 033
Kirchnüchel	2421	10,09	86	127	132	259	25,7	276	4414/6009 034

Gemeinde		Fläche	Haus- halte	Wohnbevölkerung am				Koor- dinaten schlüssel	Stati- stische Kenn- ziffer	
Namen	Post- leitz- zahl			27.5.1970			6.6.1961			
				mannlich	weiblich	insgesamt				
		qkm	Anzahl			Einw./qkm	Anzahl			
Klump	2322	9,83	164	286	303	589	59,6	492	4405/6019	035
Klausdorf	2301	6,46	1 584	2 148	2 304	4 452	689,2	3 272	3579/6020	036
Klein Barkau	2309	4,19	74	112	113	225	53,7	211	3573/6011	037
Kletkamp	2321	11,52	59	116	115	231	20,1	287	4411/6014	038
Köhn	2301	13,15	128	224	224	448	34,1	422	4400/6025	039
Krokau	2301	4,43	103	154	160	314	70,9	246	3587/6031	040
Krummbek	2306	5,50	86	150	150	300	54,5	343	3591/6028	041
Kuhren	2309	16,81	164	270	274	544	32,4	562	3582/6008	042
Laboe	2304	4,82	1 471	1 868	2 054	3 922	813,7	3 592	3579/6031	043
Lammershagen	2309	26,04	110	174	178	352	13,5	423	4401/6016	044
Lebrade	2309	18,59	166	285	268	553	29,7	597	3593/6011	045
Lehmkuhlen	2309	31,23	355	597	594	1 191	38,1	1 208	3589/6012	046
Lóptin	2309	9,08	74	140	113	253	27,9	226	3579/6005	047
Lutjenburg, Stadt	2322	6,15	1 925	2 693	2 826	5 519	897,4	4 387	4408/6019	048
Lutterbek	2301	3,23	91	148	159	307	95,0	307	3583/6029	049
Martensrade	2309	19,54	201	340	324	664	34,0	666	3591/6018	050
Monkeberg	2301	2,70	1 099	1 395	1 520	2 915	1 079,6	2 327	3578/6024	051
Mucheln	2309	14,28	158	261	277	538	37,7	550	3594/6014	052
Nehmten	2321	22,04	67	108	121	229	10,4	261	3591/5997	053
Nettelsee	2309	6,47	108	171	177	348	53,8	349	3577/6005	054
Panker	2321	22,68	390	665	666	1 331	58,7	1 356	4407/6023	055
Passade	2301	4,32	75	116	106	222	51,4	258	3585/6027	056
Plön, Stadt	2320	35,94	3 696	5 361	5 143	10 504	292,3	10 820	3592/6004	057
Pohnsdorf	2309	24,62	110	189	184	373	15,2	418	3581/6012	058
Postfeld	2309	8,32	86	149	149	298	35,8	263	3579/6009	059
Prasdorf	2301	4,77	116	196	217	413	86,6	335	3584/6028	060
Pratzau	2301	7,79	82	140	156	296	38,0	313	3592/6023	061
Preetz, Stadt	2308	14,39	5 572	6 805	7 898	14 703	1 021,8	12 763	3583/6012	062
Probstzierenhagen	2301	14,95	507	739	770	1 509	100,9	1 313	3583/6026	063
Raisdorf	2301	11,02	1 347	1 867	2 051	3 918	355,5	3 139	3580/6017	064
Rantzaue	2321	16,91	103	180	169	349	20,6	567	4403/6013	065
Rastorf	2308	20,29	232	386	372	758	37,4	772	3584/6016	066
Rathjensdorf	2321	12,58	132	214	209	423	33,6	442	3594/6007	067
Rendswühren	2351	19,48	183	346	336	682	35,0	697	3577/5994	068
Ruhwinkel	2351	13,13	299	438	443	881	67,1	868	3579/5996	069
Schellhorn	2308	10,55	493	696	740	1 436	136,1	1 267	3585/6011	070
Schilsdorf	2351	26,44	295	473	493	966	36,5	1 034	3573/5999	071
Schlesien	2301	7,94	120	192	215	407	51,3	316	3586/6021	072
Schonberg (Holstein)	2306	11,62	1 382	1 870	2 017	3 887	334,5	3 776	3589/6030	073
Schonkirchen	2301	16,08	1 836	2 544	2 697	5 241	325,9	4 670	3580/6023	074
Schonweide	2321	9,75	74	121	118	239	24,5	319	4401/6012	075
Schwartbuck	2301	13,10	154	287	277	564	43,1	542	4401/6026	076
Selent	2309	4,26	287	438	663	1 101	258,5	889	3593/6019	077
Stakendorf	2301	7,96	158	244	239	483	60,7	434	3592/6029	078
Stein	2301	3,67	135	186	189	375	102,2	370	3582/6032	079
Stolpe	2351	9,89	292	456	477	933	94,3	931	3579/6000	080
Stoltenberg	2301	7,78	73	113	116	229	29,4	227	3588/6024	081
Tasdorf	2350	5,12	53	93	88	181	35,4	141	3566/5997	083
Trondel	2321	7,58	90	201	177	378	49,9	375	4403/6024	082
Wahlstorf	2309	14,83	98	168	180	348	23,5	347	3584/6006	084
Wankendorf	2355	13,34	787	999	1 157	2 156	161,6	2 070	3579/5999	085
Warnau	2309	3,98	77	120	129	249	62,6	206	3576/6007	086
Wendtorf	2301	4,17	116	183	201	384	92,1	326	3583/6031	087
Wisch	2301	9,19	124	205	208	413	44,9	424	3587/6032	088
Wittmoldt	2320	5,71	49	78	78	156	27,3	210	3589/6006	089
Zusammen		1 080,93	36 555	51 781	54 982	106 763	98,8	98 529		

58 Kreis Rendsburg - Eckernförde

Sitz der Kreisverwaltung Rendsburg, Stadt

Ämtliches Kraftfahrzeugkennzeichen: ECK u. RD

AG: Bordesholm f.d. Gem. 016, 018, 019, 022, 033, 038, 053, 063, 064, 076, 098, 108, 109, 133, 139, 141, 143, 144, 145, 153, 160, 170, Eckernförde f.d. Gem. 002, 004, 008, 012, 017, 020, 030, 035, 039, 040, 043, 052, 057, 060, 066, 067, 069, 080 bis 084, 088, 090, 099, 102, 111, 123, 127, 137, 152, 162, 166, 173, Gettorf f.d. Gem. 005, 037, 051, 058, 096, 110, 112, 116, 121, 142, 150, 157, 165, Hohenwestedt f.d. Gem. 015, 062, 074, 077, 085, 100, 103, 106, 113, 115, 125, 131, 134, 159, 164, 167, Kappeln f.d. Gem. 032, 042, 087, 174, Kiel f.d. Gem. 001, 050, 092, 104, 105, 107, 126, 130, 138, Neumünster f.d. Gem. 007, 044, 128, 169, Nortorf f.d. Gem. 009, 011, 021, 023, 027, 041, 045, 046, 049, 059, 065, 079, 091, 094, 117, 120, 147, 163, 168, 171, Rendsburg f. ubr. Gem.; — LG: Flensburg u. Kiel; — OLG: Schleswig; — ArG: Heide f.d. Gem. 013, 014, 025, 061, 072, 151, 156, 161, Kiel f.d. Gem. 001, 005, 016, 018, 019, 037, 051, 053, 063, 092, 104, 105, 107, 112, 126, 130, 138, 139, 141, 142, 145, 150, 157, 160, 165, Neumünster f.d. Gem. 007, 009, 022, 033, 044, 064, 076, 091, 098, 108, 109, 128, 133, 143, 144, 153, 163, 169, 170, Rendsburg f. ubr. Gem.; — SG: Kiel; — VG: Schleswig; — AA: Kiel f.d. Gem. 001, 002, 004, 005, 008, 012, 017 bis 020, 030, 037, 039, 040, 043, 051, 052, 053, 057, 058, 060, 063, 066, 067, 069, 080, 082, 083, 084, 088, 090, 092, 096, 099, 102, 104, 105, 107, 110, 112, 116, 121, 123, 126, 127, 130, 137, 138, 139, 141, 142, 145, 150, 157, 160, 162, 165, 166, Neumünster f.d. Gem. 002, 004, 005, 008, 012, 017, 020, 024, 030, 032, 035, 037, 039, 040, 042, 043, 051, 052, 057, 058, 060, 066, 067, 069, 080 bis 084, 087, 088, 090, 095, 096, 099, 102, 110, 111, 112, 116, 121, 123, 127, 137, 142, 150, 152, 157, 162, 165, 166, 173, 174, Kiel - Sud f.d. Gem. 001, 018, 019, 050, 053, 092, 104, 105, 107, 126, 130, 138, 139, 141, 145, 160, Neumünster f.d. Gem. 007, 016, 022, 033, 038, 044, 063, 064, 076, 098, 108, 109, 128, 133, 143, 144, 153, 169, 170, Rendsburg f. ubr. Gem.; — OFD: Kiel; — ZA: Eckernförde f.d. Gem. 002, 004, 008, 012, 017, 020, 024, 030, 035, 039, 040, 043, 052, 057, 058, 060, 066, 067, 069, 080 bis 084, 088, 090, 095, 096, 099, 102, 110, 111, 112, 116, 121, 123, 127, 137, 142, 150, 152, 166, 173, Itzehoe f.d. Gem. 014, 025, 161, Kappeln f.d. Gem. 032, 042, 087, 162, 174, Kiel f.d. Gem. 001, 005, 019, 037, 050, 051, 053, 092, 104, 105, 107, 112, 126, 130, 138, 139, 141, 142, 145, 157, 160, 165, Neumünster f.d. Gem. 007, 009, 016, 018, 022, 023, 033, 038, 044, 045, 059, 062, 063, 064, 074, 076, 077, 085, 091, 094, 098, 103, 106, 108, 109, 117, 128, 131, 133, 143, 144, 147, 153, 159, 163, 167, 169, 170, Rendsburg f. ubr. Gem.; — HZA: Flensburg, Itzehoe u. Kiel, — HK: Flensburg, — LuHK, OPD: Kiel; — StA: Achterwehr f.d. Gem. 001, 028, 050, 093, 104, 126, 130, 171, Aukrug f.d. Gem. 007, 009, 044, 128, 169, Bordesholm - Land in Bordesholm f.d. Gem. 016, 033, 063, 064, 076, 098, 108, 109, 133, 143, 144, 153, 170, Danischenhagen f.d. Gem. 037, 116, 150, 157, Danischer Wohld i. Gettorf f.d. Gem. 051, 096, 112, 121, 142, 165, Flintbek f.d. Gem. 019, 053, 145, 160, Fockbek f.d. Gem. 003, 054, 118, 136, Gettorf f.d. Gem. 058, 110, Hanerau - Hademarschen f.d. Gem. 013, 014, 025, 061, 072, 100, 119, 151, 156, 158, 161, Hohenwestedt - Land i. Hohenwestedt f.d. Gem. 015, 062, 074, 85, 103, 106, 113, 115, 125, 131, 134, 159, 164, 167, Hohn f.d. Gem. 010, 029, 036, 047, Hutten i. Owschlag f.d. Gem. 002, 008, 017, 030, 039, 083, 123, 127,

01 Schleswig - Holstein

0

58

Gemeinde		Fläche	Haus- halte	Wohnbevölkerung am				Koor- dinaten schlüssel	Stati- stische Kenn- ziffer
				27.5.1970			6.6.1961		
				mannlich	weiblich	insgesamt			
Namen	Post- leit- zahl	qkm	Anzahl			Einw./qkm	Anzahl		

Jevenstedt f.d. Gem. 006, 031, 048, 068, 071, 075, 086, 101, 114, 148, 149, 155, Molfsee f.d. Gem. 018, 105, 107, 138, 139, 141, Nortorf - Land i. Nortorf f.d. Gem. 011, 021, 023, 027, 038, 041, 045, 046, 049, 059, 065, 079, 091, 094, 120, 147, 163, 168, Osterrönfeld f.d. Gem. 026, 073, 122, 124, 132, 146, Schlei i. Fleckeby f.d. Gem. 020, 052, 060, 067, 084, 090, 137, Schwansen i. Vogelsang - Grünholz f.d. Gem. 032, 040, 042, 082, 087, 162, 166, 174, Windeby i. Eckernförde f.d. Gem. 004, 012, 057, 102, 173, 099, Wittensee i. Holtsee f.d. Gem. 024, 035, 066, 069, 080, 081, 088, 095, 111, 152; übr. Gem. bilden jeweils einen eigenen Standesamtsbezirk; — OKI: S f.d. Gem. 005, 037, 092, 107; — KWE: Schleswig,

Ämter u. zugeh. Gem.: Achterwehr 001, 028, 050, 093, 104, 126, 130, 171, Aukrug 007, 009, 044, 128, 169, Bordesholm - Land 016, 033, 063, 064, 076, 098, 108, 109, 133, 143, 144, 153, 170, Dänischenhagen 037, 116, 150, 157, Danischer Wohld 051, 096, 112, 121, 142, 165, Flintbek 019, 053, 145, 160, Fockbek 003, 054, 118, 136, Gettorf 058, 110, Hanerau - Hademarschen 013, 014, 025, 061, 072, 100, 119, 151, 156, 158, 161, Hohenwestedt - Land 015, 062, 074, 085, 103, 106, 113, 115, 125, 131, 134, 159, 164, 167, Hohn 010, 029, 036, 047, 055, 056, 070, 078, 089, 097, 129, 154, Hutten 002, 008, 017, 030, 039, 083, 123, 127, Jevenstedt 006, 031, 048, 068, 071, 075, 086, 101, 114, 148, 149, 155, Molfsee 018, 105, 107, 138, 139, 141, Nortorf - Land 011, 021, 023, 027, 038, 041, 045, 046, 049, 059, 065, 079, 091, 094, 120, 147, 163, 168, Osterrönfeld 026, 073, 122, 124, 132, 146, Schlei 020, 052, 060, 067, 084, 090, 137, Schwansen 032, 040, 042, 082, 087, 162, 166, 174, Windeby 004, 012, 057, 099, 102, 173, Wittensee 024, 035, 066, 069, 080, 081, 088, 095, 111, 152.

Achterwehr	2301	15,68	215	304	326	630	40,2	619	3562/6020	001
Ahlefeld	2372	4,17	50	84	83	167	40,0	157	3544/6030	002
Alt Duvenstedt	2371	21,14	437	684	672	1 356	64,1	1 216	3542/6025	003
Altenhof	2330	12,09	87	168	157	325	26,9	391	3557/6034	004
Altenholz	2300	19,47	2 165	3 136	3 339	6 475	332,6	2 454	3572/6031	005
Altenkattbek	2371	6,16	13	33	26	59	9,6	86	3545/6011	006
Arpsdorf	2351	12,10	69	112	113	225	18,6	225	3556/5990	007
Ascheffel	2331	10,39	207	314	332	646	62,2	681	3545/6033	008
Aukrug	2356	49,88	835	1 206	1 369	2 575	51,6	2 488	3551/5995	009
Bargstall	2371	4,63	42	66	85	151	32,6	165	3530/6014	010
Bargstedt	2371	17,98	169	288	286	574	31,9	631	3550/6004	011
Barkelsby	2331	18,81	402	1 129	708	1 837	97,7	1 548	3554/6041	012
Beldorf	2211	12,00	117	168	186	354	29,5	411	3523/6000	013
Bendorf	2211	20,72	140	249	237	486	23,5	534	3525/5995	014
Beringstedt	2211	14,26	234	343	386	729	51,1	713	3535/5998	015
Bissee	2309	9,27	46	73	82	155	16,7	181	3572/6007	016
Bistensee	2331	5,86	50	72	72	144	24,6	148	3545/6030	017
Blumenthal	2301	7,80	128	218	219	437	56,0	501	3565/6011	018
Bohnhusen	2302	5,29	79	142	126	268	50,7	246	3569/6011	019
Bohnert	2331	8,48	87	138	144	282	33,3	346	3549/6045	020
Bokel	2371	15,23	157	259	269	528	34,7	503	3551/6009	021
Bordesholm	2352	10,17	2 199	2 782	3 232	6 014	591,3	6 216	3566/6006	022
Borgdorf - Seedorf	2353	6,79	79	99	123	222	32,7	260	3557/6005	023
Borgstedt	2371	7,42	315	418	453	871	117,4	827	3546/6023	024
Bornholt	2211	11,09	80	133	130	263	23,7	282	3522/5997	025
Bovenau	2371	26,20	282	466	436	902	34,4	1 047	3554/6022	026
Brammer	2371	13,67	87	150	160	310	22,7	341	3549/6008	027
Biedenbek	2371	12,43	287	471	473	944	75,9	866	3556/6022	028
Breiholz	2371	18,50	342	556	563	1 119	60,5	1 105	3534/6008	029
Brekendorf	2372	20,47	234	350	347	697	34,0	743	3541/6032	030
Brinjahe	2371	4,62	51	84	88	172	37,2	174	3541/6004	031
Brodersby	2341	9,82	168	272	282	554	56,4	544	3563/6056	032
Brügge	2351	7,85	267	393	431	824	105,0	733	3570/6005	033
Budelsdorf	2370	5,16	3 986	4 971	5 463	10 434	2 022,1	9 538	3543/6020	034
Bunsdorf	2371	13,21	133	207	176	383	29,0	641	3548/6027	035
Christiansholm	2371	8,39	76	147	129	276	32,9	302	3527/6021	036
Dänischenhagen	2301	15,71	590	822	919	1 741	110,8	1 534	3573/6033	037
Datgen	2351	10,61	96	169	170	339	32,0	342	3561/6006	038
Damendorf	2333	7,46	115	179	180	359	48,1	333	3548/6032	039
Damp	2335	13,76	217	319	342	661	48,0	622	3563/6050	040
Deutsch - Nienhof	2301	22,34	136	218	217	435	19,5	477	3560/6014	041
Dörphof	2341	15,02	251	347	391	738	49,1	799	3562/6054	042
Eckernförde, Stadt	2330	14,05	8 251	9 756	11 263	21 019	1 496,0	19 573	3554/6038	043
Ehndorf	2351	14,76	105	184	166	350	23,7	302	3559/5991	044
Eisendorf	2351	5,50	45	71	72	143	26,0	165	3557/6007	045
Ellerdorf	2351	10,19	92	143	162	305	29,9	305	3555/6007	046
Elsdorf - Westermühlen	2371	27,51	321	549	596	1 145	41,6	1 056	3535/6014	047
Embühren	2371	7,45	68	130	114	244	32,8	245	3538/6004	048
Emkendorf	2371	38,92	396	660	698	1 358	34,9	1 318	3556/6015	049
Felde	2301	13,87	576	761	781	1 542	111,2	1 577	3560/6019	050
Felm	2301	18,96	353	659	654	1 313	69,3	839	3568/6031	051
Fleckeby	2334	4,21	302	430	489	919	218,3	630	3545/6039	052
Flintbek	2302	17,56	1 638	2 265	2 412	4 677	266,3	4 209	3569/6012	053
Fockbek	2371	29,94	1 465	2 339	2 427	4 766	159,2	3 539	3539/6019	054
Friedrichsgraben	2371	5,39	16	32	25	57	10,6	55	3527/6015	055
Friedrichsholm	2371	7,09	90	176	175	351	49,5	320	3528/6019	056
Gammelby	2331	9,44	151	217	213	430	45,6	466	3551/6041	057
Gettorf	2303	9,19	1 392	1 853	2 085	3 938	428,5	3 765	3563/6031	058
Gnutz	2351	22,96	258	444	464	908	39,5	977	3554/6001	059
Gotheby - Holm	2334	8,09	137	197	211	408	50,4	419	3546/6039	060
Gokels	2211	10,63	149	262	257	519	48,8	470	3530/5998	061
Grauel	2354	6,08	65	95	102	197	32,4	207	3544/5993	062
Grevenkrug	2301	4,16	81	132	119	251	60,3	250	3566/6009	063
Groß Buchwald	2351	8,94	97	139	152	291	32,6	338	3570/6004	064
Groß Vollstedt	2371	9,04	172	288	288	576	63,7	490	3556/6012	065
Groß Wittensee	2333	23,64	264	399	439	838	35,4	815	3550/6030	066
Güby	2381	11,95	145	366	232	598	50,0	601	3543/6039	067
Haale	2371	13,02	145	250	258	508	39,0	518	3536/6005	068
Haby	2333	5,79	83	134	147	281	48,5	261	3553/6029	069
Hamdorf	2371	30,85	312	524	560	1 084	35,1	1 100	3534/6011	070
Hamweddel	2371	9,30	115	186	186	372	40,0	339	3540/6007	071

Gemeinde		Fläche	Haus- halte	Wohnbevölkerung am				Koor- dinaten schlüssel	Stati- stische Kenn- ziffer	
Namen	Post- leit- zahl			27 5 1970			6.6 1961			
				mannlich	weiblich	insgesamt				
		qkm	Anzahl			Einw./qkm	Anzahl			
Hanerau - Hademarschen	2215	14,36	1 091	1 437	1 759	3 196	222,6	2 895	3527/6000	072
Haßmoor	2371	10,27	87	156	150	306	29,8	299	3553/6018	073
Heinkenborstel	2351	7,54	51	84	97	181	24,0	202	3549/6000	074
Hörsten	2371	8,81	19	33	29	62	7,0	56	3538/6011	075
Hoffeld	2352	6,62	49	81	75	156	23,6	200	3564/6007	076
Hohenwestedt	2354	17,83	1 643	1 974	2 378	4 352	244,1	4 069	3542/5996	077
Hohn	2371	32,01	547	792	820	1 612	50,4	1 635	3532/6019	078
Holtdorf	2371	7,31	31	56	46	102	14,0	137	3547/6005	079
Holtsee	2331	21,71	275	446	453	899	41,4	903	3555/6030	080
Holzbunge	2331	5,19	71	106	114	220	42,4	276	3546/6028	081
Holzdorf	2331	17,35	269	390	421	811	46,7	856	3558/6047	082
Hütten	2331	6,95	62	102	87	189	27,2	219	3546/6034	083
Hummelfeld	2331	7,91	90	131	132	263	33,2	256	3546/6037	084
Jahrsdorf	2351	8,75	74	117	133	250	28,6	287	3541/5993	085
Jevenstedt	2371	24,64	531	856	913	1 769	71,8	1 603	3543/6012	086
Karby	2341	2,06	181	257	260	517	251,0	515	3563/6055	087
Klein Wittensee	2333	4,30	51	79	98	177	41,2	276	3548/6029	088
Königshügel	2371	6,27	36	86	75	161	25,7	160	3530/6023	089
Kosel	2331	21,51	232	356	364	720	33,5	630	3549/6042	090
Krogaspe	2351	11,82	101	161	170	331	28,0	348	3561/6000	091
Kronshagen	2300	5,34	4 026	4 751	5 242	9 993	1 871,3	9 796	3569/6023	092
Krummwisch	2371	13,91	179	293	288	581	41,8	551	3558/6023	093
Langwedel	2351	17,31	228	356	359	715	41,3	752	3560/6009	094
Lehmbek	2371	3,07	25	40	43	83	27,0	100	3547/6024	095
Lindau	2301	25,18	314	534	564	1 098	43,6	1 043	3559/6028	096
Lohe - Föhrden	2371	15,97	91	783	167	950	59,5	280	3535/6023	097
Loop	2351	8,34	66	120	108	228	27,3	237	3562/6002	098
Loose	2331	13,11	213	351	355	706	53,9	811	3557/6043	099
Lütjenwestedt	2211	22,31	201	296	334	630	28,2	624	3532/6001	100
Luhnstedt	2371	15,32	109	198	200	398	26,0	413	3545/6004	101
Marienthal	2330	10,53	136	251	249	500	47,5	374	3555/6035	102
Meezen	2351	8,60	85	160	136	296	34,4	301	3546/5991	103
Meisdorf	2300	6,15	259	468	464	932	151,5	603	3567/6021	104
Mielkendorf	2301	7,70	287	419	438	857	111,3	856	3567/6017	105
Mörel	2354	8,64	52	78	90	168	19,4	196	3547/5998	106
Molfsee	2302	7,25	1 257	1 664	1 844	3 508	483,9	2 853	3569/6015	107
Muhbrook	2351	5,30	140	195	189	384	72,5	339	3566/6003	108
Negenharrie	2351	12,43	98	151	146	297	23,9	342	3570/6002	109
Neudorf - Bornstein	2303	14,17	230	399	412	811	57,2	644	3561/6034	110
Neu Duvenstedt	2371	5,70	48	76	75	151	26,5	160	3544/6026	111
Neuwittenbek	2303	9,49	178	295	292	587	61,9	641	3566/6027	112
Nienborstel	2371	16,39	160	285	285	570	34,8	563	3540/6001	113
Nienkattbek	2371	9,76	65	123	114	237	24,3	207	3546/6009	114
Nindorf	2351	14,09	149	250	278	528	37,5	535	3545/6000	115
Noer	2301	13,88	159	245	249	494	35,6	486	3565/6037	116
Nortorf, Stadt	2353	12,53	2 299	2 672	3 222	5 894	470,4	5 879	3556/6005	117
Nubbel	2371	14,05	334	555	579	1 134	80,7	953	3540/6016	118
Oldenbützel	2211	7,96	84	147	153	300	37,7	341	3529/6004	119
Oldenhütten	2371	4,31	44	82	83	165	38,3	182	3548/6003	120
Osdorf	2301	19,87	454	713	732	1 445	72,7	1 284	3566/6033	121
Ostenfeld (Rendsburg)	2371	7,27	139	233	235	468	64,4	493	3551/6021	122
Osterby	2331	9,84	165	267	249	516	52,4	490	3549/6036	123
Osterrönfeld	2370	16,14	871	1 328	1 448	2 776	172,0	2 516	3545/6018	124
Osterstedt	2211	10,95	178	303	314	617	56,3	613	3538/5998	125
Ottendorf	2300	3,54	154	267	249	516	145,8	442	3568/6024	126
Owschlag	2372	39,37	667	1 082	1 101	2 183	55,4	1 807	3539/6029	127
Padenstedt	2351	14,59	211	313	332	645	44,2	607	3560/5991	128
Prinzenmoor	2371	5,33	59	99	101	200	37,5	216	3529/6009	129
Quarnbek	2301	16,04	455	620	675	1 295	80,7	1 220	3564/6023	130
Rade b. Hohenwestedt	2354	3,22	28	58	57	115	35,7	128	3547/5997	131
Rade b. Rendsburg	2371	6,48	77	145	129	274	42,3	322	3548/6022	132
Reesdorf	2301	3,07	34	51	46	97	31,6	104	3569/6007	133
Remmels	2354	9,49	122	197	211	408	43,0	324	3542/5998	134
Rendsburg, Stadt	2370	21,82	13 417	16 214	18 551	34 765	1 593,3	35 721	3543/6019	135
Rickert	2370	5,52	150	241	248	489	88,6	316	3543/6022	136
Rieseby	2332	38,84	694	1 007	1 107	2 114	54,4	2 054	3552/6046	137
Rodenbek	2301	7,09	112	184	190	374	52,8	321	3566/6017	138
Rumohr	2301	8,60	210	311	333	644	74,9	583	3566/6014	139
Schacht - Audorf	2373	6,58	1 390	1 974	2 123	4 097	622,6	3 606	3547/6020	140
Schierensee	2301	9,18	101	136	148	284	30,9	302	3564/6014	141
Schinkel	2303	10,21	211	373	360	733	71,8	584	3561/6025	142
Schmalstede	2301	4,81	46	101	81	182	37,8	209	3567/6007	143
Schonbek	2351	6,11	49	69	84	153	25,0	159	3563/6004	144
Schonhorst	2302	3,55	56	97	94	191	53,8	180	3572/6011	145
Schüldorf	2371	12,62	137	236	236	472	37,4	530	3548/6019	146
Schulp b. Nortorf	2353	9,98	189	376	310	686	68,7	687	3558/6004	147
Schülp b. Rendsburg	2371	10,33	221	362	367	729	70,6	513	3541/6014	148
Schwabe	2371	5,41	39	79	77	156	28,8	169	3544/6014	149
Schwedeneck	2301	28,52	543	856	852	1 708	59,9	1 726	3568/6038	150
Seefeld	2211	6,77	100	156	179	335	49,5	326	3532/5997	151
Sehestedt	2371	15,25	233	355	400	755	49,5	868	3553/6027	152
Sören	2301	6,51	32	49	56	105	16,1	138	3565/6008	153
Sophienhamm	2371	5,92	81	133	146	279	47,1	269	3530/6015	154
Stafstedt	2371	11,88	98	167	175	342	28,8	356	3543/6005	155
Steenfeld	2215	11,02	133	252	236	488	44,3	500	3524/6001	156
Strande	2301	13,71	393	641	587	1 228	89,6	1 042	3576/6035	157

01 Schleswig - Holstein

0

58, 59

Gemeinde		Fläche	Haus- halte	Wohnbevölkerung am				Koor- di-naten schlüssel	Stati- stische Kenn- ziffer	
Namen	Post- leitz- zahl			27 5 1970			6.6.1961			
				männlich	weiblich	insgesamt				
		qkm	Anzahl			Einw./qkm	Anzahl			
Tackesdorf	2211	7,65	28	53	48	101	13,2	146	3531/6004	158
Tappendorf	2354	6,69	73	139	119	258	38,6	218	3545/5997	159
Techelsdorf	2302	4,35	40	67	73	140	32,2	113	3568/6010	160
Thaden	2215	12,03	86	158	170	328	27,3	322	3528/5997	161
Thumby	2331	27,39	217	301	345	646	23,6	791	3559/6051	162
Timmaspe	2351	15,39	238	377	397	774	50,3	686	3558/6001	163
Todenbüttel	2371	11,83	312	469	506	975	82,4	976	3536/6000	164
Tuttendorf	2303	17,90	200	429	366	795	44,4	775	3564/6029	165
Vaabs	2331	33,25	403	615	654	1 269	38,2	1 343	3564/6045	166
Vapelfeld	2354	8,12	73	121	129	250	30,8	275	3539/5995	167
Varder	2351	8,74	85	135	123	258	29,5	236	3558/6009	168
Vasbek	2351	23,48	539	834	885	1 719	73,2	1 545	3559/5994	169
Vattenbek	2352	6,04	561	802	888	1 690	279,8	1 283	3569/6004	170
Vestensee	2301	21,48	331	497	522	1 019	47,4	991	3558/6016	171
Vesterrönfeld	2370	7,81	1 184	1 584	1 694	3 278	419,7	3 027	3541/6017	172
Vindeby	2330	15,85	257	362	388	750	47,3	776	3553/6037	173
Vinnemark	2341	9,60	150	386	328	714	74,4	708	3559/6054	174
Zusammen		2 185,62	77 037	107 691	115 655	223 346	102,2	209 939		

59 Kreis Schleswig

Sitz der Kreisverwaltung: Schleswig, Stadt

Amtliches Kraftfahrzeugkennzeichen. SL

AG. Flensburg f.d. Gem. 069, 071, Friedrichstadt f.d. Gem. 003, 005, 024, 058, 064, 085, 088, 096, Kappeln f.d. Gem. 002, 006, 007, 011, 013, 014, 021, 022, 027, 034, 045 bis 048, 052, 054, 059, 060, 063, 065, 067, 068, 070, 072, 074, 080, 083, 094, 095, Schleswig f. übr. Gem.; — LG. Flensburg; — OLG: Schleswig; — ArG. Husum f.d. Gem. 005, 064, 084, 096, Rendsburg f.d. Gem. 003, 024, 058, 088, Flensburg f. übr. Gem.; — SG, VG: Schleswig, — AA: Neumünster f.d. Gem. 003, 024, 058, 088, Flensburg f. übr. Gem.; — FA: Schleswig; — OFD: Kiel; — ZA: Heide f.d. Gem. 003, 005, 024, 064, 085, 088, 096, Kappeln f.d. Gem. 002, 011, 013, 021, 022, 027, 034, 045 bis 048, 052, 054, 059, 063, 065, 067, 068, 070, 072, 074, 080, 083, 094, 095, Schleswig f. übr. Gem.; — HZA: Itzehoe u. Flensburg; — HK, IuHK: Flensburg; — OPD: Kiel; — StA: Boklund f.d. Gem. 008, 037, 040, 049, 081, 082, 084, 093, Haddeby i. Busdorf f.d. Gem. 012, 018, 019, 026, 032, 056, 078, 043, Kappeln - Land i. Kappeln f.d. Gem. 002, 027, 034, 067, 068, Kropp f.d. Gem. 001, 009, 020, 035, 050, 051, 053, 058, 087, Satrup f.d. Gem. 038, 069, 071, 076, 091, Schuby f.d. Gem. 041, 042, 057, 062, 077, Silberstedt f.d. Gem. 010, 023, 025, 028, 030, 039, 044, 079, 092, Stapelholm i. Suderstapel f.d. Gem. 003, 005, 024, 064, 085, 088, 096, Suderbrarup f.d. Gem. 006, 007, 011, 013, 014, 021, 022, 046, 047, 048, 054, 055, 060, 063, 065, 070, 072, 074, 080, 083, 094, 095, Tolk f.d. Gem. 004, 015, 016, 029, 031, 033, 061, 073, 086, 090, 097, übr. Gem. bilden jeweils einen eigenen Standesamtsbezirk; — OKI: S.f.d. Gem. 075; — KWE. Schleswig.

Ämter u. zugeh. Gem.: Boklund 008, 037, 040, 049, 081, 082, 084, 093, Haddeby 012, 018, 019, 026, 032, 043, 056, 078, Kappeln - Land 002, 027, 034, 067, 068, Kropp 001, 009, 020, 035, 050, 051, 053, 058, 087, Satrup 038, 069, 071, 076, 091, Schuby 041, 042, 057, 062, 077, Silberstedt 010, 023, 025, 028, 030, 039, 044, 079, 092, Stapelholm 003, 005, 024, 064, 085, 088, 096, Suderbrarup 006, 007, 011, 013, 014, 021, 022, 046, 047, 048, 054, 055, 060, 063, 065, 070, 072, 074, 080, 083, 094, 095, Tolk 004, 015, 016, 029, 031, 033, 061, 073, 086, 090, 097

Alt Bennebek	2371	13,96	102	184	177	361	25,9	312	3528/6027	001
Arnis, Stadt	2341	0,45	204	231	292	523	1 162,2	646	3560/6056	002
Bargen	2371	7,64	76	126	140	266	34,8	251	3518/6019	003
Berend	2381	8,14	171	395	259	654	80,3	521	3536/6047	004
Bergenhusen	2381	18,22	249	373	396	769	42,2	816	3520/6027	005
Böel	2341	7,70	169	234	259	493	64,0	494	3546/6058	006
Böelschuby	2341	5,96	78	124	113	237	39,8	290	3544/6047	007
Boklund	2381	7,88	386	564	584	1 148	145,7	934	3537/6053	008
Borm	2381	18,24	208	362	347	709	38,9	714	3525/6029	009
Bollingstedt	2381	18,02	158	291	258	549	30,5	509	3526/6051	010
Boren	2341	5,80	86	148	143	291	50,2	322	3553/6054	011
Borgwedel	2381	9,96	121	210	216	426	42,8	492	3543/6041	012
Brarupholz	2341	1,89	50	78	76	154	81,5	183	3551/6061	013
Bröbel	2347	6,95	111	181	200	381	54,8	350	3548/6057	014
Brekling - Nubel	2381	10,15	182	271	275	546	53,8	533	3538/6049	015
Brodersby	2381	5,15	110	137	152	289	56,1	284	3546/6045	016
Busdorf	2381	5,36	507	716	758	1 474	275,0	1 135	3536/6040	018
Dannewerk	2381	16,90	249	424	437	861	50,9	702	3533/6039	019
Dorpstedt	2381	16,62	170	286	274	560	33,7	562	3523/6034	020
Dollrothfeld	2347	4,98	95	135	146	281	56,4	335	3553/6055	021
Ekenis	2341	8,00	89	160	165	325	40,6	342	3555/6055	022
Ellingstedt	2381	21,47	206	348	362	710	33,2	703	3526/6038	023
Erfde	2371	26,29	543	905	939	1 844	70,1	1 821	3520/6019	024
Esperstoft	2383	14,65	132	237	202	439	30,0	477	3521/6047	025
Fahrdorf	2381	12,02	384	642	750	1 392	115,8	733	3539/6041	026
Fauluck	2341	8,36	135	216	227	443	53,0	423	3556/6056	027
Friedrichsau	2383	4,44	73	125	109	234	52,7	218	3528/6048	028
Fusing	2381	10,78	106	135	143	278	25,8	281	3542/6045	029
Gammellund	2381	9,00	122	203	201	404	44,9	306	3529/6049	030
Geel	2381	5,22	42	63	69	132	25,3	127	3544/6045	031
Geltorf	2381	8,07	63	113	108	221	27,4	220	3539/6037	032
Goltoft	2381	3,09	65	89	106	195	63,1	177	3546/6046	033
Grödersby	2340	6,64	87	131	138	269	40,5	281	3559/6057	034
Groß Rheide	2381	15,35	204	326	316	642	41,8	592	3528/6035	035
Havetoft	2381	7,10	141	268	278	546	76,9	517	3533/6058	037
Havetoftloft	2381	9,88	212	282	306	588	59,5	606	3536/6059	038
Hollingstedt	2381	17,59	259	405	439	844	48,0	835	3522/6036	039
Hostrup	2381	7,72	105	144	157	301	39,0	301	3533/6059	040
Husby	2381	9,67	141	216	215	431	44,6	397	3531/6040	041
Idstedt	2381	13,42	218	344	340	684	51,0	600	3533/6050	042
Jägel	2381	11,89	193	354	297	651	54,8	815	3535/6036	043
Jubek	2383	11,15	380	526	574	1 100	98,7	958	3525/6047	044
Kappeln, Stadt	2340	3,81	1 661	1 775	2 256	4 031	1 058,0	4 476	3560/6059	045
Ketelsby	2341	6,06	109	153	172	325	53,6	327	3554/6053	046
Kiesby	2341	3,67	69	112	126	238	64,9	271	3553/6055	047

Gemeinde		Fläche	Haus- halte	Wohnbevölkerung am				Koor- di- naten schlüssel	Stati- stische Kenn- ziffer	
Namen	Post- leit- zahl			27.5.1970			6 6 1961			
				mannlich	weiblich	insgesamt				
		qkm	Anzahl		Einw./qkm	Anzahl				
Kius	2381	10,34	92	152	133	285	27,6	306	3548/6050	048
Klappholz	2381	7,91	108	200	200	400	50,6	373	3534/6054	049
Klein Bennebek	2371	25,23	167	287	291	578	22,9	613	3529/6030	050
Klein Rheide	2382	12,81	86	139	142	281	21,9	258	3531/6035	051
Kopperby	2340	26,13	987	2 032	1 579	3 611	138,2	1 912	3561/6057	052
Kropp	2382	32,70	1 002	1 991	2 094	4 085	124,9	3 468	3533/6031	053
Lindau	2341	6,63	95	138	156	294	44,3	304	3551/6052	054
Loit	2381	6,69	100	158	161	319	47,7	344	3545/6053	055
Lottorf	2381	5,79	65	100	116	216	37,3	169	3537/6036	056
Lürschau	2381	16,54	222	372	345	717	43,3	622	3532/6046	057
Meggerdorf	2371	23,56	177	355	360	715	30,3	769	3526/6024	058
Mehlbj	2340	13,06	553	750	803	1 553	118,9	1 522	3559/6059	059
Mohrkirch	2341	14,40	363	550	584	1 134	78,8	1 097	3545/6060	060
Moldenit	2381	7,38	133	216	212	428	58,0	383	3539/6046	061
Neuberend	2381	4,36	200	324	330	654	150,0	424	3534/6047	062
Norderbrarup	2347	3,98	169	247	250	497	124,9	464	3549/6058	063
Norderstapel	2251	15,91	241	336	379	715	44,9	741	3516/6026	064
Nottfeld	2347	3,19	41	80	78	158	49,5	162	3549/6054	065
Oersberg	2341	7,08	105	161	177	338	47,7	345	3554/6061	067
Rabenkirchen	2341	5,85	104	143	177	320	54,7	377	3554/6058	068
Rüde	2394	6,10	102	169	150	319	52,3	376	3541/6062	069
Rügge	2341	6,01	86	152	135	287	47,8	305	3549/6062	070
Satrup	2394	23,95	1 005	1 400	1 437	2 837	118,5	2 858	3539/6062	071
Saustrup	2347	8,14	80	137	136	273	33,5	285	3549/6060	072
Schaalby	2381	6,83	148	261	261	522	76,4	370	3541/6046	073
Scheggerott	2341	4,43	86	145	128	273	61,6	264	3553/6060	074
Schleswig, Stadt	2380	24,30	11 703	15 169	17 349	32 518	1 338,2	33 766	3536/6043	075
Schnarup - Thumby	2381	10,72	210	318	317	635	59,2	646	3542/6057	076
Schuby	2381	23,57	468	819	811	1 630	69,2	1 140	3531/6042	077
Selk	2381	10,05	189	299	291	590	58,7	387	3537/6038	078
Silberstedt	2381	23,29	309	487	516	1 003	43,1	989	3524/6043	079
Steinfeld	2381	8,73	210	307	325	632	72,4	652	3548/6052	080
Stolk	2381	14,54	229	377	380	757	52,1	751	3534/6052	081
Struxdorf	2381	13,37	236	361	349	710	53,1	730	3541/6056	082
Suderbrarup	2347	8,10	1 198	1 539	1 743	3 282	405,2	3 261	3550/6056	083
Suderfahnenstedt	2381	9,15	128	193	214	407	44,5	338	3537/6050	084
Süderstapel	2251	16,96	332	488	536	1 024	60,4	921	3514/6024	085
Taarstedt	2381	13,69	267	440	455	895	65,4	871	3544/6048	086
Tetenhusen	2371	23,69	200	355	362	717	30,3	653	3532/6023	087
Tielen	2371	13,32	93	174	178	352	26,4	391	3521/6017	088
Tolk	2381	10,47	310	488	487	975	93,1	930	3541/6050	090
Torsballig	2381	5,02	79	129	127	256	51,0	277	3535/6060	091
Trera	2381	21,75	375	567	581	1 148	52,8	1 180	3520/6043	092
Twedt	2381	12,55	156	268	249	517	41,2	585	3543/6050	097
Ülsby	2381	10,63	156	224	274	498	46,8	516	3538/6056	093
Ülsnis	2381	9,49	140	228	241	469	49,4	511	3548/6049	094
Wagersrott	2347	5,63	110	175	158	333	59,1	351	3551/6059	095
Wohldie	2381	14,42	178	274	310	584	40,5	593	3519/6030	096
Zusammen		1 053,75	33 014	48 416	51 564	99 980	94,9	96 739		

60 Kreis Segeberg

Sitz der Kreisverwaltung: Bad Segeberg, Stadt

Ämtliches Kraftfahrzeugkennzeichen: SE

AG: Bad Bramstedt f.d. Gem. 003, 004, 009, 013, 021, 023, 031, 033, 035, 036, 037, 039, 040, 042, 044, 045, 047, 054, 056, 064, 066, 073, 077, 082, 084, 094, 095, 099, 100, Neumünster f.d. Gem. 011, 027, 028, 052, Norderstedt f.d. Gem. 063, Rantau i. Barmstedt f.d. Gem. 002, 019, Bad Segeberg f. ubr. Gem.; - LG: Itzehoe u. Kiel; - OLG: Schleswig; - ArG: Neumünster; - SG: Lubeck; - VG: Schleswig; - AA: Elmshorn f.d. Gem. 063, Lubeck f.d. Gem. 025, Neumünster f. ubr. Gem.; - FA: Neumünster f.d. Gem. 011, 027, 028, 052, Elmshorn Kr. Pinneberg f.d. Gemeindeteile Friedrichsgabe u. Garstedt i.d. Gem. 063, Stormarn i. Bad Oldesloe f.d. Gemeindeteile Glashütte u. Harksheide i.d. Gem. 063, Bad Segeberg f. ubr. Gem.; - OFD: Kiel; - ZA: Elmshorn f.d. Gem. 002, 019, Itzehoe f.d. Gem. 003, 004, 009, 013, 021, 023, 031, 033, 035, 036, 037, 040, 044, 054, 056, 064, 073, 095, 099, Neumünster f.d. Gem. 011, 012, 016, 017, 026, 027, 028, 038, 052, 068, 072, 080, 086, 087, 089, Pinneberg f.d. Gem. 039, 063, Bad Oldesloe f. ubr. Gem.; - HZA: Itzehoe, Kiel u. Lubeck - Ost; - HK, LuHK: Lubeck; - OPD: Hamburg f.d. Gem. 006, 015, 018, 043, 046, 058, 063, 065, 076, 085, 093, Kiel f. ubr. Gem.; - StA: Bad Bramstedt - Land i. Bramstedt f.d. Gem. 003, 009, 013, 021, 023, 027, 031, 033, 035, 037, 040, 056, 095, 099, Bornhoved f.d. Gem. 012, 017, 026, 072, 080, 086, 087, Itzstedt f.d. Gem. 043, 046, 058, 065, 076, 085, Kaltenkirchen - Land i. Kaltenkirchen f.d. Gem. 002, 019, 034, 036, 054, 064, 073, Kisdorf i. Kattendorf f.d. Gem. 042, 045, 047, 066, 077, 082, 084, 094, 100, Leezen f.d. Gem. 007, 008, 022, 029, 041, 051, 053, 057, 062, 074, 088, 101, 014, Rickling f.d. Gem. 016, 028, 038, 052, 068, Segeberg - Land i. Bad Segeberg f.d. Gem. 001, 006, 010, 015, 018, 020, 024, 030, 032, 048, 049, 055, 059, 061, 067, 070, 071, 078, 079, 081, 083, 091, 093, 096, 098, Wensin i. Garbek f.d. Gem. 025, 050, 060, 069, 075, 090, 097, ubr. Gem. bilden jeweils einen eigenen Standesamtsbezirk; - OKI: S f.d. Gem. 063, - KWE: Bad Oldesloe.

Ämter u. zugeh. Gem.: Bad Bramstedt - Land 003, 009, 013, 021, 023, 027, 031, 033, 035, 037, 040, 056, 095, 099, Bornhoved 012, 017, 026, 072, 080, 086, 087, Itzstedt 043, 046, 058, 065, 076, 085, Kaltenkirchen - Land 002, 019, 034, 036, 054, 064, 073, Kisdorf 042, 045, 047, 066, 077, 082, 084, 094, 100, Leezen 007, 008, 014, 022, 029, 041, 051, 053, 057, 062, 074, 088, 101, Rickling 016, 028, 038, 052, 068, Segeberg - Land 001, 006, 010, 015, 018, 020, 024, 030, 032, 048, 049, 055, 059, 061, 067, 070, 071, 078, 079, 081, 083, 091, 093, 096, 098, Wensin 025, 050, 060, 069, 075, 090, 097.

Altengörs	2361	3,82	58	111	92	203	53,1	235	3590/5975	001
Alveslohe	2081	23,53	506	799	831	1 630	69,3	1 670	3560/5962	002
Arnstedt	2351	8,92	82	144	144	288	32,3	305	3556/5982	003
Bad Bramstedt, Stadt	2357	23,77	2 974	3 615	4 314	7 929	333,6	6 199	3558/5977	004
Bad Segeberg, Stadt	2360	19,11	4 900	5 676	7 034	12 710	665,1	11 673	3585/5979	005
Bahrenhof	2061	5,71	57	99	94	193	33,8	262	3590/5973	006
Bark	2361	20,44	187	322	300	622	30,4	640	3578/5976	007
Bebensee	2361	6,68	126	199	200	399	59,7	290	3585/5972	008
Bimöhlen	2351	17,19	173	287	295	582	33,9	596	3562/5979	009
Blunk	2361	10,71	114	186	186	372	34,7	382	3586/5989	010
Boostedt	2351	27,10	900	1 682	1 351	3 033	111,9	2 797	3567/5987	011

01 Schleswig - Holstein

0

60

Gemeinde		Fläche	Haus- halte	Wohnbevölkerung am				Koor- di-naten schlüssel	Stati- stische Kenn- ziffer	
Namen	Post- leit- zahl			27.5.1970			6.6.1961			
				mannlich	weiblich	insgesamt				
		qkm	Anzahl		Einw./qkm	Anzahl				
Bornhöved	2351	14,85	720	1 043	1 160	2 203	148,4	1 795	3580/5994	012
Borstel	2351	5,12	27	37	45	82	16,0	88	3552/5983	013
Bühnsdorf	2061	4,14	85	127	134	261	63,0	276	3590/5974	015
Daldorf	2351	15,16	139	220	232	452	29,8	398	3582/5988	016
Damsdorf	2361	7,76	61	106	107	213	27,4	238	3586/5993	017
Dreggers	2061	2,79	14	30	28	58	20,8	73	3589/5974	018
Ellerau	2086	6,97	630	829	878	1 707	244,9	1 409	3561/5958	019
Fahrenkrug	2361	6,22	310	450	494	944	151,8	833	3582/5979	020
Föhörden - Barl	2211	9,23	68	130	115	245	26,5	200	3552/5978	021
Fredesdorf	2361	5,89	54	105	99	204	34,6	212	3579/5972	022
Fuhlendorf	2351	6,78	85	141	150	291	42,9	219	3558/5980	023
Geschendorf	2361	5,70	113	171	181	352	61,8	343	3596/5978	024
Glasau	2421	18,82	241	365	410	775	41,2	894	4403/5993	025
Gönnebek	2351	14,87	117	181	180	361	24,3	356	3577/5991	026
Großenaspe	2351	45,62	623	975	1 029	2 004	43,9	1 974	3563/5983	027
Groß Kummerfeld	2351	30,19	396	623	625	1 248	41,3	1 080	3570/5992	028
Groß Niendorf	2361	10,68	111	165	198	363	34,0	374	3582/5969	029
Groß Rönkau	2361	6,38	100	149	158	307	48,1	258	3585/5983	030
Hagen	2351	8,19	100	158	156	314	38,3	289	3554/5980	031
Hamdorf	2361	5,24	42	77	77	154	29,4	120	3584/5984	032
Hardebek	2351	10,01	120	185	211	396	39,6	367	3557/5985	033
Hattenholm	2359	15,35	318	543	578	1 121	73,0	1 093	3570/5975	034
Hasenkrug	2351	5,22	76	117	124	241	46,2	248	3556/5984	035
Hasenmoor	2359	17,77	128	248	263	511	28,8	467	3565/5975	036
Heidmoor	2359	18,25	67	126	113	239	13,1	270	3556/5870	037
Heidmühlen	2351	17,83	189	296	291	587	32,9	612	3571/5983	038
Henstedt - Ulzburg	2359	37,01	3 347	4 805	5 095	9 900	267,5	5 780	3564/5962	039
Hitzhusen	2351	8,03	232	321	368	689	85,8	641	3556/5977	040
Högersdorf	2360	4,94	77	105	128	233	47,2	290	3584/5977	041
Hüttblek	2359	2,75	46	79	67	146	53,1	165	3571/5968	042
Itzstedt	2061	7,13	226	338	363	701	98,3	658	3576/5965	043
Kaltenkirchen	2358	21,57	2 545	3 438	3 720	7 158	331,8	5 069	3563/5968	044
Kattendorf	2359	9,84	134	275	237	512	52,0	476	3567/5968	045
Kayhude	2061	5,25	189	336	324	660	125,7	447	3574/5960	046
Kisdorf	2359	26,38	544	862	905	1 767	67,0	1 560	3567/5965	047
Klein Gladebrügge	2360	4,67	127	236	230	466	99,8	346	3586/5976	048
Klein Rönkau	2361	4,53	200	289	337	626	138,2	507	3586/5982	049
Krems II	2361	11,23	104	177	180	357	31,8	405	3583/5972	050
Kukels	2361	8,45	112	176	169	345	40,8	395	3581/5974	051
Latendorf	2351	17,94	144	223	250	473	26,4	459	3569/5985	052
Leezen	2361	14,97	409	555	586	1 141	76,2	1 135	3582/5971	053
Lentföhörden	2359	21,21	393	596	648	1 244	58,7	992	3558/5972	054
Mielsdorf	2361	3,34	31	59	47	106	31,7	121	3589/5977	055
Monkloh	2351	12,52	43	73	66	139	11,1	170	3552/5973	056
Mözen	2361	7,72	94	142	156	298	38,6	295	3582/5976	057
Nahe	2061	10,37	413	631	673	1 304	125,7	929	3575/5963	058
Negernbötzel	2361	11,66	166	257	268	525	45,0	463	3581/5984	059
Nehms	2361	15,31	134	269	246	515	33,6	501	3589/5988	060
Neuengörs	2361	5,61	72	139	133	272	48,5	256	3591/5975	061
Neversdorf	2361	7,23	128	208	190	398	55,0	361	3584/5971	062
Norderstedt, Stadt	2000	57,97	19 518	26 222	28 030	54 252	935,9	31 076	3566/5954	063
Nützen	2359	21,85	287	429	469	898	41,1	963	3560/5971	064
Oering	2061	9,09	214	349	368	717	78,9	624	3575/5966	065
Oersdorf	2358	6,68	135	224	220	444	66,5	320	3565/5968	066
Pronstorf	2361	36,32	376	601	619	1 220	33,6	1 251	3597/5982	067
Rickling	2351	38,93	598	1 556	1 921	3 477	89,3	3 240	3576/5987	068
Rohlstorf	2361	19,69	210	365	371	736	37,4	756	3592/5983	069
Schackendorf	2361	7,85	101	173	172	345	43,9	309	3583/5981	070
Schieren	2360	6,15	69	124	116	240	39,0	217	3591/5980	071
Schmalensee	2321	8,68	114	180	202	382	44,0	368	3583/5995	072
Schmalfeld	2359	18,24	323	597	615	1 212	66,4	980	3565/5972	073
Schwissel	2361	4,44	56	67	82	149	33,6	152	3585/5974	074
Seedorf	2361	48,92	534	848	929	1 777	36,3	1 750	3592/5992	075
Seth	2061	10,53	428	659	682	1 341	127,4	1 054	3577/5969	076
Sievershütten	2359	7,09	163	287	291	578	81,5	411	3572/5968	077
Söhren	2361	4,89	45	76	68	144	29,4	183	3594/5976	078
Stipsdorf	2360	3,54	44	100	79	179	50,6	140	3588/5980	079
Stocksee	2321	11,38	133	171	196	367	32,2	402	3588/5997	080
Strukdorf	2361	7,29	71	109	121	230	31,6	272	4400/5978	081
Struvenhütten	2359	12,87	199	341	319	660	51,3	535	3569/5971	082
Stubben	2361	3,96	32	55	67	122	30,8	134	3594/5975	083
Stuvenborn	2359	7,97	137	252	241	493	61,9	392	3574/5970	084
Sülfeld	2061	26,07	765	1 035	1 178	2 213	84,9	2 404	3581/5964	085
Tarbek	2351	9,92	66	115	108	223	22,5	349	3583/5992	086
Tensfeld	2361	7,64	129	214	213	427	55,9	382	3586/5991	087
Todesfelde	2361	17,24	218	386	376	762	44,2	665	3577/5974	088
Trappenkamp	2351	2,82	1 384	2 059	2 248	4 307	1 527,3	1 734	3581/5991	089
Travenhorst	2361	8,53	76	117	129	246	28,8	284	3595/5989	090
Traventhal	2361	5,37	114	182	188	370	68,9	371	3586/5974	091
Wahlstedt, Stadt	2362	15,74	2 585	3 703	3 971	7 674	487,5	4 142	3579/5981	092
Wakendorf I	2061	5,34	93	143	147	290	54,3	355	3590/5971	093
Wakendorf II	2359	12,80	273	447	441	888	69,4	684	3571/5962	094
Weddelbrook	2351	14,05	169	272	316	588	41,9	580	3554/5975	095
Weede	2360	8,18	146	225	238	463	56,6	457	3590/5978	096
Wensin	2361	20,14	196	334	340	674	33,5	761	3592/5984	097
Westerrade	2361	5,62	118	165	182	347	61,7	306	3596/5979	098

Gemeinde		Fläche	Haus- halte	Wohnbevölkerung am				Koor- di-naten schlüssel	Stati- stische Kenn- ziffer	
Namen	Post- leit- zahl			27.5.1970			6.6 1961			
				mannlich	weiblich	insgesamt				
		qkm	Anzahl			Einw./qkm	Anzahl			
Wiemersdorf	2351	17,59	295	448	483	931	52,9	869	3559/5981	099
Winsen	2359	4,08	68	99	125	224	54,9	192	3566/5967	100
Wittenborn	2361	6,19	152	240	235	475	76,7	409	3580/5978	101
Gemeindefreies Gebiet										
Buchholz (Forstgutsbezirk) . .	2362	40,94							3577/5980	014
Zusammen		1 344,29	55 555	79 275	85 359	164 634	122,5	122 429		

61 Kreis Steinburg

Sitz der Kreisverwaltung: Itzehoe, Stadt

Amtliches Kraftfahrzeugkennzeichen: IZ

AG: Elmshorn f.d. Gem. 004, 074, Glückstadt f.d. Gem. 012, 027, 029, 032, 037, 051, Kellinghusen f.d. Gem. 005, 016, 019, 028, 036, 038, 049, 058, 064, 065, 068, 069, 071, 080, 086, 088, 089, 093, 096, 100, 103, 109, 111, 112, 115, 116, 117, Krempe f.d. Gem. 015, 026, 030, 041, 044, 050, 054, 055, 073, 092, 101, 104, Wilster f.d. Gem. 002, 007, 008, 018, 020, 023, 025, 060, 062, 063, 075, 077, 094, 095, 102, 110, 113, Itzehoe f. übr. Gem.; – LG: Itzehoe; – OLG: Schleswig; – ArG: Heide f.d. Gem. 001, 003, 011, 013, 014, 021, 031, 033, 043, 076, 078, 081, 085, 087, 091, 097, 099, 105 bis 108, Elmshorn f. übr. Gem.; – SG: Itzehoe; – VG: Schleswig; – AA: Neumünster f.d. Gem. 001, 014, 081, 087, 097, 099, 108, Elmshorn f. übr. Gem.; – FA: Itzehoe; – OFD: Kiel; – ZA: Brunsbüttel f.d. Gem. 020, 060, 063, 095, Elmshorn f.d. Gem. 004, 041, 044, 050, 101, 104, Glückstadt f.d. Gem. 007, 012, 015, 018, 026, 027, 029, 032, 037, 051, 054, 074, 110, Rendsburg f.d. Gem. 087, 108, Itzehoe f. übr. Gem.; – HZA: Kiel u. Itzehoe; – HK: Lubeck; – LuHK, OPD: Kiel; – StA: Breitenburg f.d. Gem. 016, 017, 053, 058, 068, 069, 072, 079, 109, Herzhorn f.d. Gem. 012, 015, 027, 032, 037, 051, 054, 074, Hohenlockstedt f.d. Gem. 042, 064, 065, 098, 100, 114, Horst (Holstein) f.d. Gem. 004, 041, 044, 050, 101, Itzehoe - Land i. Itzehoe f.d. Gem. 008, 009, 010, 024, 034, 035, 039, 040, 045, 047, 052, 059, 067, 070, 082, 083, 084, 090, Kellinghusen - Land i. Kellinghusen f.d. Gem. 005, 019, 028, 036, 038, 071, 080, 086, 088, 089, 093, 096, 103, 111, 112, 115, 116, 117, Krempelmarsch i. Krempe f.d. Gem. 006, 022, 026, 030, 055, 056, 057, 073, 092, 104, Schenefeld f.d. Gem. 001, 003, 011, 013, 014, 021, 031, 033, 043, 048, 066, 076, 078, 081, 085, 087, 091, 097, 099, 105, 106, 107, 108, Wilstermarsch i. Wilster f.d. Gem. 002, 007, 018, 020, 023, 025, 060, 062, 063, 075, 077, 094, 095, 102, 110, übr. Gem. bilden jeweils einen eigenen Standesamtsbezirk; – KWE: Itzehoe.

Ämter u. zugeh. Gem.: Breitenburg 016, 017, 053, 058, 068, 069, 072, 079, 109, Herzhorn 012, 015, 027, 032, 037, 051, 054, 074, Hohenlockstedt 042, 064, 065, 098, 100, 114, Horst 004, 041, 044, 050, 101, Itzehoe - Land 008, 009, 010, 024, 034, 035, 039, 040, 045, 047, 052, 059, 067, 070, 082, 083, 084, 090, Kellinghusen - Land 005, 019, 028, 036, 038, 071, 080, 086, 088, 089, 093, 096, 103, 111, 112, 115, 116, 117, Krempelmarsch 006, 022, 026, 030, 055, 056, 057, 073, 092, 104, Schenefeld 001, 003, 011, 013, 014, 021, 031, 033, 043, 048, 066, 076, 078, 081, 085, 087, 091, 097, 099, 105, 106, 107, 108, Wilstermarsch 002, 007, 018, 020, 023, 025, 060, 062, 063, 075, 077, 094, 095, 102, 110.

Aasbüttel	2216	4,53	30	65	57	122	26,9	136	3529/5993	001
Äbttissinwisch	2211	3,04	27	38	40	78	25,7	102	3519/5982	002
Agethorst	2211	6,10	55	89	88	177	29,0	197	3529/5986	003
Altenmoor	2201	6,12	70	121	132	253	41,3	329	3537/5958	004
Auifer	2211	5,12	39	84	79	163	31,8	173	3545/5977	005
Bahrenfleth	2211	14,77	212	328	299	627	42,5	691	3528/5972	006
Beidenfleth	2211	13,58	314	443	465	908	66,9	962	3527/5972	007
Bekdorf	2211	1,70	32	61	49	110	64,7	103	3528/5978	008
Bekhof	2211	1,65	10	23	13	36	21,8	41	3527/5979	009
Bekmünde	2211	3,05	90	123	134	257	84,3	279	3529/5977	010
Besdorf	2211	7,38	90	144	159	303	41,1	315	3524/5991	011
Blomesche Wildnis	2208	8,12	334	474	519	993	122,3	1 161	3529/5963	012
Bokelrehm	2211	2,68	30	52	57	109	40,7	97	3525/5989	013
Bokhorst	2211	5,88	39	92	78	170	28,9	152	3526/5992	014
Borsfleth	2209	15,54	288	421	457	878	56,5	887	3528/5966	015
Breitenberg	2211	2,90	60	94	90	184	63,4	164	3541/5977	016
Breitenburg	2210	13,36	378	767	572	1 339	100,2	1 217	3538/5975	017
Brokdorf	2211	19,79	257	373	377	750	37,9	836	3521/5970	018
Brokstedt	2351	12,61	442	578	647	1 225	97,1	1 288	3553/5985	019
Büttel	2211	11,08	220	268	325	593	53,5	708	3515/5974	020
Christenthal	2211	3,37	22	36	42	78	23,1	117	3535/5991	021
Dägeling	2211	7,53	246	364	367	731	97,1	735	3535/5972	022
Dammfleth	2213	16,10	157	234	260	494	30,7	565	3524/5975	023
Drage	2211	13,56	90	148	141	289	21,3	335	3534/5986	024
Ecklak	2211	15,58	145	230	244	474	30,4	550	3517/5980	025
Elskop	2209	7,34	64	94	104	198	27,0	260	3532/5964	026
Engelbrechtsche Wildnis	2209	8,53	305	454	461	915	107,3	964	3530/5961	027
Fitzbek	2211	10,24	105	164	174	338	33,0	335	3550/5986	028
Glückstadt, Stadt	2208	11,54	4 574	5 570	6 150	11 720	1 015,6	12 348	3528/5962	029
Grevenkop	2209	9,68	77	122	127	249	25,7	314	3535/5968	030
Gribbohm	2211	13,28	140	219	237	456	34,3	462	3523/5988	031
Groß Kollmar	2209	19,52	268	412	422	834	42,7	789	3530/5956	032
Hadenfeld	2216	2,35	30	59	44	103	43,8	119	3530/5989	033
Heiligenstedten	2211	9,22	472	715	843	1 558	169,0	1 267	3530/5977	034
Heiligenstedtenerkamp	2211	0,85	167	255	261	516	607,1	385	3530/5974	035
Hennstedt	2211	10,33	164	257	270	527	51,0	536	3547/5989	036
Herzhorn	2209	15,07	454	670	676	1 346	89,3	1 444	3531/5962	037
Hingstheide	2211	3,83	25	48	40	88	23,0	105	3549/5975	038
Hodorf	2211	7,50	63	120	124	244	32,5	245	3528/5975	039
Hohenaspe	2211	14,08	412	577	677	1 254	89,1	1 056	3534/5984	040
Hohenfelde	2201	17,94	287	465	471	936	52,2	968	3541/5968	041
Hohenlockstedt	2214	45,41	1 970	2 697	2 891	5 588	123,1	4 692	3541/5982	042
Holsteinnindorf	2211	11,73	148	226	272	498	42,5	461	3523/5990	043
Horst (Holstein)	2203	29,07	1 340	1 966	2 121	4 087	140,6	3 946	3540/5964	044
Huje	2211	5,50	67	119	122	241	43,8	256	3528/5983	045
Itzehoe, Stadt	2210	27,31	14 386	16 522	19 654	36 176	1 324,6	36 861	3534/5977	046
Kaaks	2211	8,55	100	149	168	317	37,1	300	3530/5984	047
Kaisborstel	2216	2,98	25	42	34	76	25,5	81	3530/5987	048
Kellinghusen, Stadt	2217	19,11	3 064	3 825	4 302	8 127	425,3	6 986	3547/5980	049
Kiebitzreihe	2201	8,70	462	843	828	1 671	192,1	640	3540/5961	050
Kleim Kollmar	2201	16,92	348	469	490	959	56,7	1 053	3533/5958	051
Kleve	2211	2,84	127	199	206	405	142,6	369	3526/5981	052
Kollmoor	2211	3,34	14	25	23	48	14,4	64	3539/5976	053

01 Schleswig - Holstein

0

61, 62

Gemeinde		Fläche	Haus- halte	Wohnbevölkerung am				Koor- di-naten schlüssel	Stati- stische Kenn- ziffer	
Namen	Post- leit- zahl			27.5.1970			6.6.1961			
				männlich	weiblich	insgesamt				
		qkm	Anzahl		Einw./qkm	Anzahl				
Krempdorf	2209	5,64	89	141	129	270	47,9	273	3530/5966	054
Krempe, Stadt	2209	3,33	882	1 042	1 235	2 277	683,8	2 513	3532/5967	055
Krempderheide	2211	3,98	618	892	931	1 823	458,0	994	3531/5973	056
Krempdermoor	2211	1,56	80	114	153	267	171,2	215	3531/5971	057
Kronsmoor	2211	6,05	67	99	98	197	32,6	241	3539/5975	058
Krummendiek	2211	1,78	23	36	38	74	41,6	98	3527/5979	059
Kudensee	2211	3,04	89	132	133	265	87,2	298	3514/5977	060
Lagerdorf	2211	5,96	1 531	1 984	2 129	4 113	690,1	3 954	3538/5973	061
Landrecht	2213	4,14	55	87	77	164	39,6	178	3526/5976	062
Landscheide	2211	7,43	140	191	214	405	54,5	455	3518/5976	063
Lockstedt	2211	7,31	57	109	105	214	29,3	238	3545/5986	064
Lohbarbek	2211	6,24	157	221	248	469	75,2	477	3541/5979	065
Looft	2211	12,43	98	152	162	314	25,3	325	3534/5989	066
Mehlbek	2211	8,92	113	200	192	392	43,9	370	3528/5986	067
Moordiek	2211	6,30	49	87	88	175	27,8	170	3542/5976	068
Moordorf	2211	4,74	10	22	22	44	9,3	44	3542/5973	069
Moorhusen	2213	4,68	27	52	54	106	22,6	102	3525/5981	070
Mühlenbarbek	2211	8,67	93	146	143	289	33,3	299	3543/5981	071
Münsterdorf	2211	5,14	479	608	734	1 342	261,1	1 264	3536/5974	072
Neuenbrook	2211	14,29	234	346	385	731	51,2	737	3535/5970	073
Neuendorf b. Elmshorn	2201	16,24	313	477	465	942	58,0	1 148	3537/5966	074
Neuendorf b. Wilster	2213	13,35	157	247	247	494	37,0	586	3525/5981	075
Nienbüttel	2211	4,16	41	78	69	147	35,3	155	3527/5989	076
Nortorf	2211	20,85	265	423	452	875	42,0	912	3519/5977	077
Nutteln	2211	6,98	78	112	126	238	34,1	228	3525/5984	078
Oelxdorf	2211	7,57	634	831	966	1 797	237,4	1 324	3537/5977	079
Oeschebüttel	2211	5,48	48	73	82	155	28,3	179	3547/5984	080
Oldenborstel	2216	4,24	39	62	68	130	30,7	125	3533/5992	081
Oldendorf	2211	8,91	243	356	390	746	83,7	529	3530/5980	082
Ottenbützel	2211	10,20	160	258	253	511	50,1	345	3533/5982	083
Peissen	2351	10,18	89	132	141	273	26,8	314	3540/5988	084
Poschendorf	2216	6,42	55	97	95	192	29,9	212	3532/5989	085
Poyenberg	2351	8,82	103	173	169	342	38,8	359	3545/5990	086
Puls	2211	10,90	140	238	228	466	42,8	485	3534/5995	087
Quarnstedt	2211	10,58	103	173	169	342	32,3	375	3551/5981	088
Rade	2211	3,92	45	71	74	145	37,0	154	3527/5991	089
Rahde	2211	2,72	30	41	47	88	32,4	89	3548/5986	090
Reher	2211	15,29	216	369	365	734	48,0	702	3537/5993	091
Rethwisch	2211	9,86	237	337	375	712	72,2	767	3539/5970	092
Rosdorf	2211	5,60	119	154	182	336	60,0	269	3547/5983	093
Sachsenbande	2213	5,95	52	82	97	179	30,1	195	3522/5981	094
Sankt Margarethen	2211	13,24	361	438	499	937	70,8	948	3517/5973	095
Sarlhusen	2351	10,81	109	195	177	372	34,4	422	3552/5988	096
Schenefeld	2216	4,80	554	753	927	1 680	350,0	1 511	3531/5991	097
Schlotfeld	2211	4,84	84	118	127	245	50,6	294	3538/5981	098
Siezbüttel	2216	4,08	19	47	42	89	21,8	84	3529/5991	099
Silzen	2351	6,68	43	74	84	158	23,7	158	3541/5989	100
Sommerland	2201	18,75	276	400	444	844	45,0	875	3535/5963	101
Stordorf	2213	7,41	54	95	95	190	25,6	224	3528/5976	102
Störkathen	2211	2,02	19	38	33	71	35,1	80	3549/5983	103
Süderau	2209	8,86	267	401	401	802	90,5	733	3533/5965	104
Vaale	2211	14,90	272	427	460	887	59,5	756	3524/5985	105
Vaalermoor	2211	6,23	58	112	118	230	36,9	236	3521/5983	106
Wacken	2211	7,11	366	491	560	1 051	147,8	963	3525/5988	107
Warringholz	2216	6,30	75	128	139	267	42,4	239	3530/5994	108
Westermoor	2211	4,70	105	156	162	318	67,7	317	3541/5976	109
Wewelsfleth	2211	24,54	431	586	624	1 210	49,3	1 276	3526/5968	110
Wedenborstel	2356	4,68	5	9	7	16	3,4	29	3550/5990	111
Willenscharen	2351	7,61	58	83	90	173	22,7	199	3553/5987	112
Wilster, Stadt	2213	2,04	1 919	2 122	2 669	4 791	2 348,5	4 914	3525/5977	113
Winseldorf	2211	5,80	117	168	191	359	61,9	352	3539/5979	114
Wittenbergen	2211	4,59	58	91	103	194	42,3	218	3544/5978	115
Wrist	2211	9,84	691	980	1 072	2 052	208,5	1 194	3549/5978	116
Wulfsmoor	2211	8,78	91	145	164	309	35,2	342	3547/5976	117
Zusammen		1 056,36	47 425	62 435	69 401	131 836	124,8	128 507		

62 Kreis Stormarn

Sitz der Kreisverwaltung Bad Oldesloe, Stadt

Ämtliches Kraftfahrzeugkennzeichen: OD

AG: Ahrensburg f.d. Gem. 001, 002, 005, 006, 012, 014, 016, 017, 023, 027, 034, 036, 037, 043, 044, 047, 051, 077, 081, Norderstedt f.d. Gem. 076, Reinbek f.d. Gem. 009, 011, 018, 030, 042, 053, 060, 066, 071, 073, 074, 085, Trittau f.d. Gem. 015, 020, 021, 022, 026, 033, 035, 040, 041, 045, 049, 052, 054, 058, 069, 070, 078, 082, 086, Bad Oldesloe f. ubr. Gem.; — LG: Kiel u. Lübeck; — OLG: Schleswig; — ArG: Bad Oldesloe; — SG: Lubeck; — VG: Schleswig, — AA: Elmshorn f.d. Gem. 076, Bad Oldesloe f. ubr. Gem.; — FA: Stormarn i. Bad Oldesloe, — OFD: Kiel; — ZA: Lauenburg/Elbe f.d. Gem. 002, 009, 011, 018, 020 bis 023, 026, 030, 033, 035, 040, 041, 042, 045, 047, 052, 053, 054, 058, 060, 066, 069, 070, 071, 073, 074, 082, 085, 086, Bad Oldesloe f. ubr. Gem.; — HZA: Lübeck - Ost; — HK, LuHK: Lübeck; — OPD: Hamburg, — StA: Bad Oldesloe - Land i. Bad. Oldesloe f.d. Gem. 019, 046, 050, 056, 062, 063, 064, 065, 067, 068, 079, 080, Bargtheide - Land i. Bargtheide f.d. Gem. 005, 014, 016, 017, 027, 036, 037, 051, 077, 081, Barsbüttel f.d. Gem. 009, 073, 074, 085, Bünningstedt f.d. Gem. 012, 034, Glinde f.d. Gem. 018, 030, 053, Lütjensee f.d. Gem. 021, 022, 045, Mollhagen f.d. Gem. 007, 015, 043, 044, 049, 052, 070, 078, Reinfeld - Land i. Reinfeld f.d. Gem. 008, 010, 024, 025, 028, 029, 031, 038, 039, 072, 075, 083, Siek f.d. Gem. 002, 011, 035, 041, 042, 047, 054, 069, 071, Trittau f.d. Gem. 020, 026, 033, 040, 058, 082, 086, Zarpfen f.d. Gem. 003, 013, 032, 048, 055, 057, 059, 084, 087, ubr. Gem. bilden jeweils einen eigenen Standesamtsbezirk, — OKI: S f.d. Gem. 001, 018, 023, 060, — KWE: Bad Oldesloe,

Ämter u. zugeh. Gem.: Bad Oldesloe - Land 019, 046, 050, 056, 062, 063, 064, 065, 067, 068, 079, 080, Bargtheide - Land 005, 014, 016, 017, 027, 036, 037, 051, 077, 081, Barsbüttel 009, 073, 074, 085, Bünningstedt 012, 034, Glinde 018, 030, 053, Lütjen 021, 022, 045, Mollhagen 007, 015, 043, 044, 049, 052, 070, 078, Reinfeld - Land 008, 010, 024, 025, 028, 029, 031, 038, 039, 072, 075, 083, Siek 002, 011, 035, 041, 042, 047, 054, 069, 071, Trittau 020, 026, 033, 040, 058, 082, 086, Zarpfen 003, 013, 032, 048, 055, 057, 059, 084, 087,

Gemeinde		Fläche	Haus- halte	Vohnbevölkerung am					Koor- dinaten schlüssel	Stati- stische Kenn- ziffer
				5.1970			6.6.1961			
				mannlich	weiblich	insgesamt				
Namen	Post- leitz- zahl	qkm	Anzahl			Einw /qkm	Anzahl			
Ahrensburg, Stadt	2070	30,08	9 648	11 952	13 338	25 290	840,8	21 178	3582/5949	001
Ahrensfelde	2071	5,21	188	245	271	516	99,0	496	3582/5946	002
Badendorf	2401	6,11	131	198	193	391	64,0	400	4406/5972	003
Bad Oldesloe, Stadt	2060	41,30	7 229	8 469	9 891	18 360	444,6	15 988	3591/5965	004
Bargfeld - Stegen	2061	16,43	398	665	853	1 518	92,4	1 114	3578/5960	005
Bargteheide, Stadt	2072	15,83	2 617	3 422	3 880	7 302	46,1	5 730	3583/5956	006
Barkhorst	2061	4,78	94	146	148	294	61,5	347	3591/5958	007
Barnitz	2061	8,88	142	225	224	449	50,6	480	4401/5965	008
Barsbüttel	2000	7,07	1 489	1 921	1 949	3 870	547,4	3 043	3577/5938	009
Benstaben	2061	2,97	45	75	83	158	53,2	151	3596/5966	010
Braak	2000	7,51	199	282	268	550	73,2	401	3582/5943	011
Bünningsstedt	2071	9,14	1 010	1 387	1 489	2 876	314,7	2 206	3580/5952	012
Dahmsdorf	2401	3,26	29	44	55	99	30,4	110	4405/5971	013
Delingsdorf	2071	8,09	286	376	420	796	98,4	679	3582/5953	014
Eichede	2071	11,88	192	281	281	562	47,3	684	3593/5955	015
Elmenhorst	2061	9,07	349	530	526	1 056	116,4	974	3583/5960	016
Fischbek	2061	5,85	139	214	220	434	74,2	372	3584/5960	017
Glinde	2056	9,98	3 397	4 557	4 585	9 142	916,0	6 738	3580/5935	018
Grabau	2061	9,14	209	315	341	656	71,8	622	3584/5964	019
Grande	2077	7,87	100	146	156	302	38,4	399	3592/5940	020
Gronowold	2071	9,79	360	488	525	1 013	103,5	960	3593/5947	021
Großensee	2071	12,11	398	528	565	1 093	90,3	1 017	3589/5944	022
Großhansdorf	2070	11,26	2 671	3 486	3 896	7 382	655,6	6 015	3585/5949	023
Groß Wesenberg	2061	4,87	57	94	82	176	36,1	190	4404/5966	024
Hamberge	2401	3,81	105	154	157	311	81,6	327	4407/5969	025
Hamfelde	2071	2,72	105	132	165	297	109,2	298	3596/5942	026
Hammoor	2071	7,82	193	339	280	619	79,2	486	3587/5954	027
Hansfelde	2401	2,93	92	141	136	277	94,5	292	4408/5969	028
Havighorst b. Bad Oldesloe	2061	7,74	84	124	149	273	35,3	273	3594/5971	029
Havighorst bei Reinbek	2050	5,35	243	330	319	649	121,3	641	3577/5933	030
Heidekamp	2067	3,46	110	148	170	318	91,9	263	4401/5970	031
Heilshoop	2401	8,50	140	242	231	473	55,6	484	4404/5974	032
Hohenfelde	2077	1,63	15	23	25	48	29,4	47	4400/5945	033
Hoisdüttel	2071	8,56	1 451	2 022	2 159	4 181	488,4	1 617	3577/5951	034
Hoisdorf	2071	13,53	881	1 192	1 368	2 560	189,2	2 356	3588/5948	035
Jersbek	2072	16,14	182	291	278	569	35,3	555	3580/5957	036
Klein Hansdorf	2071	5,27	67	102	108	210	39,8	142	3580/5955	037
Klein Schenkenberg	2061	2,30	16	32	27	59	25,7	61	4405/5964	038
Klein Wesenberg	2061	6,44	122	183	185	368	57,1	373	4404/5965	039
Köthel	2071	3,85	60	82	105	187	48,6	195	4401/5943	040
Kronshorst	2071	5,08	88	144	136	280	55,1	238	3585/5940	041
Langeloh	2071	4,52	78	119	117	236	52,2	232	3584/5941	042
Lasbek - Dorf	2061	4,54	114	183	163	346	76,2	292	3590/5957	043
Lasbek - Gut	2061	3,08	88	117	126	243	78,9	234	3588/5958	044
Lütjensee	2073	14,04	763	1 052	1 249	2 301	163,9	2 050	3590/5948	045
Meddewade	2061	3,10	152	248	222	470	151,6	304	3595/5965	046
Meisdorf	2071	5,91	81	131	129	260	44,0	272	3584/5945	047
Monkhagen	2401	7,30	131	193	197	390	53,4	410	4405/5975	048
Mollhagen	2071	4,64	240	328	356	684	147,4	647	3591/5954	049
Neritz	2061	4,66	72	122	116	238	51,1	215	3584/5962	050
Nienwold	2061	6,17	108	181	201	382	61,9	376	3578/5962	051
Oetjendorf	2071	2,26	84	129	133	262	115,9	247	3588/5950	052
Oststeinbek	2000	5,88	1 281	1 660	1 732	3 392	576,9	2 802	3577/5935	053
Papendorf	2071	4,82	92	176	166	342	71,0	273	3585/5942	054
Pöhlis	2401	5,10	45	96	83	179	35,1	178	4400/5975	055
Politz	2061	6,53	230	317	308	625	59,7	526	3591/5961	056
Ratzbek	2067	4,63	53	83	84	167	36,1	209	4405/5969	057
Rausdorf	2071	4,87	57	77	83	160	32,9	167	3588/5940	058
Rehhorst	2401	7,90	106	171	172	343	43,4	437	3597/5973	059
Reinbek, Stadt	2057	7,94	5 847	6 942	8 254	15 196	1 913,9	10 806	3583/5932	060
Reinfeld (Holstein), Stadt	2067	17,27	2 302	2 996	3 486	6 482	375,3	5 717	4400/5968	061
Rethwisch	2061	13,24	247	382	356	738	55,7	774	3595/5962	062
Rethwischfeld	2060	9,46	207	317	327	644	68,1	637	3593/5962	063
Rohlfshagen	2061	5,94	68	104	109	213	35,9	250	3589/5960	064
Rümpel	2061	9,95	178	321	301	622	62,5	582	3589/5963	065
Schönningstedt	2051	21,54	1 587	2 608	2 259	4 867	226,0	4 128	3583/5934	066
Schulenburg	2061	6,43	113	205	213	418	65,0	371	3594/5959	067
Sehmsdorf	2061	1,79	101	126	130	256	143,0	206	3593/5965	068
Siek	2071	6,75	354	527	538	1 065	157,8	823	3586/5945	069
Spreng	2071	7,40	123	190	188	378	51,1	349	3592/5952	070
Stapelhof	2000	10,12	317	430	440	870	86,0	840	3581/5942	071
Steinfeld	2061	7,74	84	120	138	258	33,3	287	3594/5968	072
Stellau	2000	6,53	184	272	286	558	85,5	421	3582/5940	073
Stenwarde	2051	7,55	361	543	527	1 070	141,7	1 004	3582/5938	074
Stubbendorf	2067	2,48	45	73	74	147	59,3	134	4402/5967	075
Tangstedt	2000	39,89	1 270	1 937	1 911	3 848	96,5	2 815	3571/5956	076
Timmerhorn	2071	0,91	78	126	111	237	260,4	160	3580/5954	077
Todendorf	2071	12,81	300	445	452	897	70,0	941	3589/5953	078
Traiau	2061	18,11	241	427	424	851	47,0	844	3586/5988	079
Travenberg	2061	8,37	114	194	182	376	44,9	395	3588/5871	080
Tremsbüttel	2071	10,32	387	537	604	1 141	110,6	970	3586/5957	081
Trittau	2077	28,59	1 910	2 525	2 767	5 292	185,1	4 313	3593/5943	082
Westerau	2061	15,37	263	408	408	816	53,1	828	4400/5962	083
Willendorf	2401	3,17	22	43	37	80	25,2	80	3595/5975	084
Willinghusen	2000	6,65	381	565	610	1 175	176,7	1 004	3579/5937	085
Witzhave	2071	7,87	222	308	323	631	80,2	611	3589/5939	086
Zarpen	2401	8,47	323	452	481	933	110,2	955	4402/5972	087
Zusammen		766,25	56 735	75 233	81 810	157 043	205,0	130 058		

02 Hamburg

0

00

Gemeinde		Fläche	Haus- halte	Wohnbevölkerung am			Koor- di- na- ten schlüssel	Stati- stische Kenn- ziffer	
Namen	Post- leit- zahl			27.5.1970					6.6.1961
				mannlich	weiblich	insgesamt			
		qkm	Anzahl			Einw./qkm	Anzahl		

02 Hamburg

Freie und Hansestadt Hamburg

Amtliches Kraftfahrzeugkennzeichen: HH

AG: Hamburg - Altona, - Bergedorf, - Blankenese, - Harburg, - Wandsbek; — LG, OLG, ArG, SG, VG, AA: Hamburg; — FA: Hamburg - Altona, - Barmbeck - Uhlenhorst, - Bergedorf, - Eimsbüttel, - Eilbufer, - Hansa, - Harburg, - Mitte - Altstadt, - Neustadt - Sankt Pauli, - Nord, - Schlump, - Wandsbek; — OFD: Hamburg; — ZA: Hamburg - Bahnhof Waltershof, - Bergedorf, - Brooktor, - Elbtunnel, - Entenwerder, - Ernst - August - Schleuse, - Finkenwerder, - Fischereihafen, - Flughafen, - Hauptbahnhof, - Hauptgüterbahnhof, - Harburg - Hafen, - Kornhausbrücke, - Muggenburg, - Niederbaum, - Niedernfelde, - Niederhafen, - Oberelbe, - Parkhafen, - Post, - Rethe, - Reiherstieg, - Rugenbergen, - Sternschanze, - Südbahnhof, - Teerhof, - Veddel, - Wandsbek I u. II, - Wilhelmsburg; — HZA: Hamburg - Ericus, - Harburg, - Jonas, - St. Annen, - Waltershof; — HK: Hamburg; — IuHK: Handelskammer Hamburg; — OPD: Hamburg; — StA: Hamburg - Allermöhe, - Alstertal, - Altengamme, - Altenwerder, - Altona, - Barmbek - Uhlenhorst, - Bergedorf, - Bergstedt, - Billstedt, - Blankenese, - Bramfeld, - Eimsbüttel, - Farmsen, - Finkenwerder, - Fuhlsbüttel, - Harburg, - Kirchwerder, - Lokstedt, - Lurup, - Mitte, - Neuenfelde, - Neuengamme, - Neugraben, - Neuwerk i. Cuxhaven, - Nord, - Ochsenwerder, - Ohlstedt, - Rahlstedt, - Stellingen, - Veddel, - Volksdorf, - Wandsbek, - Wilhelmsburg; — OKI: S; — KWE: Hamburg.

Hamburg, Freie und Hansestadt 2000¹⁾ | 753,15 795 884 827 661 966 162 1 793 823 2 381,8 1 832 427 3565/5936 000

1) Hamburg - Cranz 2151, Hamburg - Insel Neuwerk 2191, Hamburg - Kirchwerder 1, 2, 3, 4, 5, 6, 7 2050, Hamburg - Neuengamme 3 2050, Hamburg - Ochsenwerder 1, 2, 3 2050; Hamburg - Reitbrook, - Spadenland 2050,

Stand: 1.1.1971

1	Regierungsbezirk	Hannover	5	Regierungsbezirk	Osnabrück
2	"	"	6	"	"
3	"	"	7	Verwaltungsbezirk	Braunschweig
4	"	"	8	"	"



Gemeinde		Fläche	Haus halte	Wohnbevölkerung am			Koor- di- naten schlüssel	Stati- stische Kenn- ziffer
				27.5.1970		6.6.1961		
Namen	Post- leitzahl			qkm	mannlich	weiblich		
		Anzahl			Einw./qkm	Anzahl		

03 Niedersachsen

Landeshauptstadt: Hannover

1 RB Hannover

Sitz der Bezirksregierung: Hannover, Stadt

11 Kreisfreie Stadt Hameln

Amtliches Kraftfahrzeugkennzeichen: HM

AG: Hameln; – LG: Hannover; – OLG: Celle; – ArG: Hameln; – SG, VG: Hannover; – AA, Fa: Hameln; – OFD: Hannover; – ZA: Hameln; – HZA: Hildesheim; – HK, IuHK, OPD: Hannover; – StA, KWE: Hameln.

Hameln, Stadt 3250 | 37,79 19 477 21 160 26 254 47 414 1 254,7 50 443 3525/5775 000

12 Kreisfreie Stadt Hannover

Amtliches Kraftfahrzeugkennzeichen: H

AG, LG: Hannover; – OLG: Celle; – ArG, SG, VG, AA: Hannover; – FA: Hannover - Nord, -Mitte, -Süd; – OFD, ZA, HZA, HK, IuHK, OPD, StA: Hannover; – OKI: S; – KWE: Hannover.

Hannover, Stadt 3000 | 135,15 235 773 241 336 282 605 523 941 3 876,7 573 282 3551/5805 000

31 Landkreis Grafschaft Diepholz

Sitz der Kreisverwaltung: Diepholz, Stadt

Amtliches Kraftfahrzeugkennzeichen: DH

AG: Bassum f.d. Gem. 139, 153, Bruchhausen - Vilsen f.d. Gem. 111, 119, 148, 152, 171, Sulingen f.d. Gem. 113, 116, 121, 126, 132, 133, 141, 146, 147 151, 154, 155, 156, 158, 163 bis 167, 169, 170, 172, 173, 178, 179, Uchte f.d. Gem. 115, 136, 140, 143, 162, Diepholz f. ubr. Gem.; – LG: Verden; – OLG: Celle; – ArG: Nienburg; – SG, VG: Hannover; – AA: Nienburg (Weser); – FA: Sulingen; – OFD: Hannover; – ZA: Diepholz; – HZA: Osnabrück; – HK, IuHK: Hannover; – OPD: Bremen; – StA: Barnstorf f.d. Gem. 117, 130, 159, Hude f.d. Gem. 137, 150, Kirchdorf f.d. Gem. 115, 136, 140, 143, 162, Lemförde f.d. Gem. 145, 157, 168, Mellinghausen f.d. Gem. 121, 147, 151, 155, Neuenkirchen f.d. Gem. 139, 153, Rehden f.d. Gem. 135, 160, St. Hulfе f.d. Gem. 134, 161, Schmalförden f.d. Gem. 163, 166, 169, 179, Scholten f.d. Gem. 113, 164, Siedenburg f.d. Gem. 156, 167, Sudwalde f.d. Gem. 111, 119, 148, 152, 171, Sulingen f.d. Gem. 133, 141, 146, 154, 158, 172, Wehrbleck f.d. Gem. 132, 178, ubr. Gem. bilden jeweils einen eigenen Standesamtsbezirk; – KWE: Nienburg (Weser).

Samtgemeinden u. zugeh. Gem.: Barnstorf 112, 117, 125, 127, 128, 130, 131, 159, 181.

Affinghausen	2831	12,20	238	475	501	976	80,0	816	3492/5850	111
Aldorf	2841	10,59	54	124	112	236	22,3	286	3467/5845	112
Anstedt	2831	6,47	56	103	102	205	31,7	246	3484/5844	113
Aschen	2841	32,01	332	650	687	1 337	41,8	1 361	3457/5835	114
Bahrenborstel	2839	17,09	185	353	357	710	41,5	694	3487/5826	115
Barenburg, Flecken	2839	16,38	288	529	530	1 059	64,7	989	3487/5832	116
Barnstorf, Flecken	2847	12,46	1 385	1 998	2 136	4 134	331,8	3 893	3467/5842	117
Barver	2841	25,94	354	679	699	1 378	53,1	1 301	3473/5832	118
Bensen	2831	5,23	40	76	95	171	32,7	197	3491/5853	119
Bockstedt	2831	6,85	41	80	85	165	24,1	167	3468/5849	120
Brake	2839	8,36	84	160	181	341	40,8	404	3494/5844	121
Brockum	2841	30,58	290	491	552	1 043	34,1	1 117	3461/5815	122
Cantrup	2831	8,93	62	128	133	261	29,2	289	3482/5848	139
Cornau, Flecken	2841	9,29	179	334	345	679	73,1	653	3464/5838	142
Dickel	2841	16,89	143	287	276	563	33,3	556	3465/5837	123
Diepholz, Stadt	2840	44,59	4 115	5 771	6 106	11 877	266,4	10 918	3458/5831	124
Dörpel	2841	17,20	85	181	188	369	21,5	392	3472/5838	125
Dorrieloh	2839	21,24	111	258	273	531	25,0	553	3481/5830	126
Donstorf	2841	17,18	89	193	185	378	22,0	441	3469/5837	127
Dreeke	2841	16,12	105	189	209	398	24,7	448	3466/5838	128
Drentwede	2834	23,46	306	549	580	1 129	48,1	1 182	3471/5846	129
Düste	2841	10,06	44	90	81	171	17,0	230	3469/5838	130
Eydelstedt	2841	13,53	272	664	512	1 176	86,9	913	3467/5840	131
Freistatt	2839	12,52	96	588	186	774	61,8	928	3477/5832	132
Groß Lessen	2839	23,85	174	349	349	698	29,3	747	3483/5836	133
Heede	2841	12,12	208	365	366	731	60,3	620	3458/5833	134
Hemsloh	2841	27,72	185	380	398	778	28,1	769	3667/5830	135
Holzhausen	2839	14,18	92	205	224	429	30,3	399	3487/5825	136
Hude	2844	24,43	209	368	387	755	30,9	803	3456/5818	137
Jacobidrebber	2841	17,26	384	619	696	1 315	76,2	1 281	3461/5836	138
Kirchdorf	2839	19,80	319	572	635	1 207	61,0	1 117	3489/5829	140
Klein Lessen	2838	11,30	132	268	281	549	48,6	496	3484/5836	141
Kuppendorf	3079	15,31	79	203	176	379	24,8	363	3491/5826	143
Lembruch	2841	22,67	254	420	423	843	37,2	840	3457/5822	144
Lemförde, Flecken	2844	6,95	623	884	1 109	1 993	286,8	1 754	3458/5815	145
Lindern	2838	18,78	142	285	266	551	29,3	610	3489/5837	146
Maasen	2839	18,69	136	283	275	558	29,9	561	3497/5840	147
Mellinghausen	2831	9,22	64	120	118	238	25,8	266	3489/5846	148
Mariendrebber	2841	20,39	245	449	453	902	44,2	817	3461/5836	149
Marl	2844	9,84	188	336	346	682	69,3	744	3457/5817	150
Mellinghausen	2839	8,66	169	310	300	610	70,4	570	3493/5841	151
Menninghausen	2831	7,13	44	84	77	161	22,6	176	3489/5853	152
Neuenkirchen	2831	5,73	137	210	224	434	75,7	473	3483/5849	153
Nordsulingen	2838	15,48	287	516	556	1 072	69,3	857	3487/5840	154
Ohlendorf	2839	7,36	68	148	129	277	37,6	330	3493/5842	155
Päpsen	2839	3,33	36	78	76	154	46,2	147	3498/5842	156
Quernheim	2844	6,25	120	226	234	460	73,6	385	3459/5815	157

03 Niedersachsen

1 RB Hannover

31, 32

Gemeinde		Fläche	Haus- halte	Wohnbevölkerung am				Koor- di-naten schlüssel	Stati- stische Kenn- ziffer	
Namen	Post- leit- zahl			27.5.1970			6.6.1961			
				mannlich	weiblich	insgesamt				
		qkm	Anzahl			Einw./qkm	Anzahl			
Rathlosen	2839	19,38	147	330	313	643	33,2	680	3481/5841	158
Rechtern	2847	13,17	145	254	259	513	39,0	409	3468/5840	159
Rehden	2841	33,38	470	873	901	1 774	53,1	1 647	3465/5831	160
Sankt Hülfe	2841	15,74	253	441	458	899	57,1	915	3459/5832	161
Scharringhausen	2839	12,63	124	249	245	494	39,1	524	3487/5826	162
Schmalförden	2831	19,41	214	376	428	804	41,4	887	3479/5845	163
Scholen	2831	13,93	193	358	383	741	53,2	882	3485/5845	164
Schwaförden	2831	17,23	315	550	596	1 146	66,5	1 068	3489/5845	165
Schweringhausen	2831	10,54	65	135	146	281	26,7	295	3479/5842	166
Siedenburg, Flecken	2839	10,89	337	495	528	1 023	93,9	1 051	3496/5840	167
Sternshorn	2844	8,84	186	277	334	611	69,1	635	3457/5813	168
Stocksdorf	2831	8,13	77	165	152	317	39,0	409	3478/5848	169
Ströhen	2839	41,01	532	1 098	1 068	2 166	52,8	2 228	3479/5822	170
Südwalde	2831	14,30	195	413	392	805	56,3	846	3489/5851	171
Sulingen, Stadt	2838	21,80	2 869	3 742	4 403	8 145	373,6	7 331	3487/5839	172
Varrel	2839	22,58	346	602	634	1 236	54,7	1 243	3482/5832	173
Vagenfeld	2841	75,36	1 404	2 672	2 642	5 314	70,5	4 788	3472/5824	175
Wehrbleck	2839	27,87	230	479	479	958	34,4	970	3479/5833	178
Wesensstedt	2831	10,83	108	208	219	427	39,4	508	3481/5847	179
Wetschen	2841	24,99	375	629	638	1 267	50,7	1 142	3463/5831	180
Wohlstreck	2841	18,22	94	206	190	396	21,7	478	3472/5841	181
Zusammen		1 161,85	21 928	37 180	38 617	75 797	65,2	73 035		

32 Landkreis Grafschaft Hoya

Sitz der Kreisverwaltung Syke, Stadt

Amtliches Kraftfahrzeugkennzeichen: SY

AG: Bruchhausen - Vilsen f.d. Gem. 116, 120, 124, 133, 149, 160, 163, 167, 171, 175, 179, 187, 188, 199, 201, 208, 212, 213, 218, 222, Hoya f.d. Gem. 113, 122, 125, 126, 129, 130, 132, 135, 136, 139, 142, 148, 152, 153, 157 159, 162, 165, 166, 177, 178, 180, 185, 202, 211, 215, 216, 219, 220, Syke f.d. Gem. 117, 123, 137, 138, 140, 141, 154, 156, 158, 168, 170, 176, 186, 189, 191, 194, 195, 198, 203, 204, 207, 209, 214, Bassum f. übr. Gem.; - LG: Verden; - OLG: Celle; - ArG: Verden; - SG, VG: Hannover; - AA: Verden; - FA: Syke; - OFD: Hannover; - ZA: Nienburg f.d. Gem. 113, 116, 120, 122, 124, 125, 126, 129, 130, 132, 133, 135, 136, 139, 142, 148, 149, 152, 153, 157, 159, 160, 162, 163, 165, 166, 167, 171, 175, 177 bis 180, 185, 187, 188, 199, 201, 202, 208, 211, 212, 213, 215, 216, 218, 219, 220, 222, Diepholz f. übr. Gem.; - HZA: Osnabrück; - HK, luHK: Hannover; - OPD: Hannover f. Haus Nr. 1 i. Gemeindeteil Eystruper - Bruch i.d. Gem. 136, Bremen f. übr. Gem. u. übr. Teile d. Gem. 136; - StA: Asendorf f.d. Gem. 116, 122, 135, 142, 149, 160, 175, 213, Barrien f.d. Gem. 117, 137, 140, 189, 191, 195, Bassum f.d. Gem. 112, 115, 118, 121, 134, 143, 147, 161, 184, 190, 200, 217, Bruchhausen - Vilsen f.d. Gem. 120, 124, 133, 163, 187, 188, 199, 208, 212, 218, 222, Bucken f.d. Gem. 113, 125, 126, 129, 130, 157, 162, 185, 215, 220, Colnrade f.d. Gem. 128, 196, Eystrup f.d. Gem. 136, 139, 148, 152, 178, Harpstedt f.d. Gem. 119, 131, 144, 145, 151, 164, 169, 172, 173, 174, 192, 193, 221, Heiligenfelde f.d. Gem. 141, 154, 158, 214, Heiligenloh f.d. Gem. 155, 182, Hilgermissen f.d. Gem. 132, 153, 159, 177, 180, 211, 216, 219, Martfeld f.d. Gem. 167, 171, 179, Neubruchhausen f.d. Gem. 150, 168, 183, Nordwohde f.d. Gem. 186, 206, Riede f.d. Gem. 138, 194, Syke f.d. Gem. 198, 204, 209, Twistringen f.d. Gem. 111, 114, 181, 197, 205, 210, übr. Gem. bilden jeweils einen eigenen Standesamtsbezirk; - KWE: Nienburg (Weser).

Samtgemeinden u. zugeh. Gem.: Asendorf 116, 135, 175, 213, Bassum 112, 115, 118, 121, 134, 143, 147, 161, 184, 190, 200, 217, Bruchhausen - Vilsen 120, 124, 187, Bucken 113, 125, 126, 129, 130, 157, 162, 185, 215, 220, Colnrade 128, 196, Eystrup 136, 139, 148, 152, 178, Harpstedt 119, 131, 144, 145, 151, 164, 169, 172, 173, 174, 192, 193, Heiligenloh 155, 182, Hilgermissen 153, 159, 177, 180, 211, 219, Neubruchhausen 150, 168, 183, Nordwohde 186, 206, Scholen und Umgegend 133, 188, 199, 218, Syke 198, 204, 209, Twistringen 111, 114, 181, 197, 205, 210.

Abbenhausen	2832	15,63	186	407	377	784	50,2	797	3476/5855	111
Aibringhausen	2831	9,24	85	189	183	372	40,3	386	3486/5854	112
Altenbücken	3091	9,83	150	203	227	430	43,7	499	3510/5849	113
Altenmarhorst	2832	12,17	175	388	386	774	63,6	762	3473/5853	114
Apelstedt	2831	7,01	84	174	145	319	45,5	340	3483/5853	115
Asendorf	3091	12,12	373	570	625	1 195	98,6	1 304	3500/5849	116
Barrien	2819	11,27	921	1 532	1 660	3 192	283,2	2 779	3489/5867	117
Bassum, Stadt	2830	25,15	2 391	3 207	3 591	6 798	270,3	6 570	3482/5857	118
Beckeln	2831	13,83	106	208	218	426	30,8	437	3472/5859	119
Berxen	3094	8,17	95	164	150	314	38,4	379	3498/5855	120
Bramstedt	2831	15,43	359	636	633	1 269	82,2	1 253	3485/5861	121
Brebber	3091	8,34	85	172	177	349	41,8	362	3501/5846	122
Brinkum	2805	10,47	1 785	2 354	2 568	4 922	470,1	4 043	3488/5875	123
Bruchhausen - Vilsen, Flecken	3094	16,70	1 244	1 600	1 883	3 483	208,6	3 078	3501/5856	124
Bucken, Flecken	3091	5,05	371	531	593	1 124	222,6	1 108	3509/5850	125
Celle	3091	4,97	46	86	95	181	36,4	207	3505/5849	126
Colnrade	2831	18,45	257	420	429	849	46,0	948	3465/5855	128
Dedendorf	3091	5,58	167	268	277	545	97,7	584	3508/5851	129
Duddenhausen	3091	7,07	87	153	161	314	44,4	299	3506/5851	130
Dünsen	2831	10,85	339	571	542	1 113	102,6	639	3476/5866	131
Eitzendorf	3091	10,90	152	254	284	538	49,4	640	3509/5860	132
Engeln	3094	5,36	68	150	129	279	52,1	317	3495/5851	133
Eschenhausen	2830	3,14	61	113	116	229	72,9	199	3483/5856	134
Essen	3091	4,56	28	43	62	105	23,0	145	3503/5849	135
Eystrup	3093	18,54	1 045	1 380	1 533	2 913	157,1	2 713	3514/5850	136
Fahrenhorst	2819	8,81	274	392	432	824	93,5	844	3481/5869	137
Felde	2819	8,33	128	257	248	505	60,6	495	3496/5868	138
Gandesbergen	3093	6,97	149	215	259	474	68,0	378	3315/5848	139
Gessel	2819	9,82	382	638	677	1 315	133,9	1 179	3488/5867	140
Godestorf	2819	9,95	109	235	220	455	45,7	492	3494/5863	141
Graue	3091	8,09	117	232	214	446	55,1	445	3502/5844	142
Groß Henstedt	2831	5,51	31	59	69	128	23,2	157	3480/5859	143
Groß Ippener	2831	28,06	190	452	431	883	31,5	920	3475/5870	144
Groß Köhren	2833	7,35	43	95	85	180	24,5	211	3472/5861	145
Groß Mackenstedt	2801	19,44	491	855	860	1 715	88,2	1 454	3481/5874	146
Groß Ringmar	2830	9,84	58	120	132	252	25,6	248	3478/5855	147

Gemeinde		Fläche	Haus- halte	Wohnbevölkerung am				Koor- di- naten schlüssel	Stati- stische Kenn- ziffer	
Namen	Post- leitz- zahl			27.5.1970			6.6.1961			
				mannlich	weiblich	insges. mit				
		qkm	Anzahl			Erw. qkm	Anzahl			
Hamelhausen	3093	9,02	147	269	277	546	60,5	556	3519/5850	148
Haendorf	3091	6,37	71	142	143	285	44,7	354	3502/5851	149
Hallstedt	2831	6,40	49	110	107	217	33,9	244	3488/5855	150
Harpstedt, Flecken	2833	23,45	957	1 399	1 583	2 982	127,2	2 801	3472/5864	151
Hassel	3091	17,60	454	687	716	1 403	79,7	1 230	3514/5852	152
Heesen	3091	2,98	68	119	129	248	83,2	273	3509/5855	153
Heiligenfelde	2819	8,51	287	503	538	1 041	122,3	1 008	3492/5861	154
Heiligenloh	2831	26,98	330	606	619	1 225	45,4	1 436	3470/5849	155
Heiligenrode	2801	10,03	517	824	884	1 708	170,3	1 343	3481/5872	156
Helzendorf	3091	5,05	71	122	119	241	47,7	242	3505/5847	157
Henstedt	2818	9,98	107	220	215	435	43,6	490	3489/5859	158
Hilgermissen	3091	3,03	48	83	88	171	56,4	177	3510/5857	159
Hohenmoor	2839	10,29	112	215	228	443	43,1	491	3497/5847	160
Hollwedel	2831	20,62	136	286	293	579	28,1	676	3478/5862	161
Holtrup	3091	6,54	45	85	78	163	24,9	185	3511/5847	162
Homfeld	3091	7,78	144	251	276	527	67,7	503	3499/5853	163
Horstedt	2833	10,20	39	91	88	179	17,5	205	3472/5868	164
Hoya, Stadt	3092	8,21	1 500	1 868	2 265	4 133	503,4	4 250	3509/5853	165
Hoyerhagen	3091	22,64	325	532	597	1 129	49,9	1 116	3506/5855	166
Hustedt	3091	4,56	61	115	120	235	51,5	255	3507/5862	167
Jardinghausen	2831	7,58	81	160	151	311	41,0	330	3491/5858	168
Kirchseele	2801	9,66	233	330	372	702	72,7	725	3479/5868	169
Kirchweyhe	2803	16,32	2 467	3 712	3 873	7 585	464,8	6 746	3492/5874	170
Kleinenborstel	3091	10,60	134	250	268	518	48,9	528	3502/5859	171
Klein Henstedt	2833	11,83	42	91	103	194	16,4	218	3470/5870	172
Klein Kohren	2833	12,24	61	122	127	249	20,3	248	3473/5862	173
Klosterseele	2831	7,07	78	149	136	285	40,3	214	3478/5866	174
Kuhlenkamp	2839	4,20	44	95	102	197	46,9	215	3498/5846	175
Laeste	2806	24,42	2 650	4 011	4 236	8 247	337,7	6 976	3488/5873	176
Magelsen	3091	10,58	114	207	219	426	40,3	506	3512/5860	177
Mahlen	3093	5,53	46	93	93	186	33,6	171	3514/5850	178
Martfeld	3091	19,68	498	864	892	1 756	89,2	1 743	3505/5860	179
Mehringen	3091	4,55	60	108	107	215	47,3	249	3510/5855	180
Mörsen	2832	5,49	207	417	412	829	151,0	758	3475/5851	181
Natenstedt	2831	13,67	118	229	223	452	33,1	503	3468/5851	182
Neubrichhausen, Flecken	2831	11,89	315	513	556	1 069	89,9	1 120	3489/5856	183
Nienstedt	2818	7,88	58	125	116	241	30,6	236	3484/5851	184
Nordholz	3091	3,54	56	107	116	223	63,0	241	3505/5845	185
Nordwohlde	2819	21,85	367	632	661	1 293	59,2	1 269	3483/5864	186
Ochtmannien	3094	6,59	77	170	160	330	50,1	337	3494/5854	187
Oerdinghausen	2839	10,77	95	176	185	361	33,5	412	3495/5850	188
Okel	2818	14,12	217	419	408	827	58,6	881	3492/5867	189
Osterbinde	2830	2,63	204	289	293	582	221,3	468	3484/5857	190
Osterholz	2819	7,97	80	182	176	358	44,9	364	3493/5865	191
Prinzhofte	2833	19,97	110	227	208	435	21,8	487	3471/5869	192
Reckum	2831	12,55	68	132	131	263	21,0	292	3466/5860	193
Riede	2819	18,54	352	656	670	1 326	71,5	1 328	3496/5870	194
Ristedt	2819	14,97	243	433	416	849	56,7	808	3484/5868	195
Rüssen	2831	14,15	66	137	135	272	19,2	298	3466/5849	196
Scharrendorf	2832	6,60	252	485	512	997	151,1	937	3476/5851	197
Schnepke	2818	3,20	90	148	157	305	95,3	296	3492/5863	198
Scholen	3094	11,57	121	244	251	495	42,8	506	3498/5850	199
Schorlingborstel	2831	4,99	31	69	77	146	29,3	161	3484/5855	200
Schwarze	3091	24,22	520	925	1 005	1 930	79,7	1 815	3501/5863	201
Schweringen	3091	12,86	192	384	370	754	58,6	806	3512/5846	202
Seckenhausen	2801	8,73	693	1 229	1 247	2 476	283,6	1 972	3484/5874	203
Steimke	2818	2,67	97	154	152	306	114,6	284	3489/5863	204
Stelle	2831	5,52	101	252	249	501	90,8	505	3479/5875	205
Stühren	2819	7,87	72	155	151	306	38,9	331	3481/5862	206
Sudweyhe	2803	18,85	896	1 467	1 507	2 974	157,8	2 713	3492/5873	207
Süstedt	3091	15,30	150	292	273	565	36,9	647	3495/5859	208
Syke, Stadt	2818	17,24	2 627	3 286	3 830	7 116	412,8	6 767	3488/5865	209
Twistringern, Stadt	2832	13,99	1 852	2 847	3 125	5 972	426,9	5 522	3476/5852	210
Ubbendorf	3091	2,09	31	65	61	126	60,3	133	3510/5856	211
Uenzen	3091	15,10	171	261	300	561	37,2	691	3496/5857	212
Uepsen	2839	4,18	40	73	68	141	33,7	181	3498/5845	213
Wachendorf	2819	11,10	136	257	274	531	47,8	562	3494/5860	214
Warpe	3091	7,07	57	115	113	228	32,2	255	3507/5845	215
Wechold	3091	8,90	148	281	297	578	64,9	642	3509/5857	216
Wedehorn	2830	9,21	81	149	159	308	33,4	355	3481/5851	217
Weselohe	3094	3,50	43	86	94	180	51,4	202	3493/5852	218
Wienbergen	3091	11,30	69	123	128	251	22,2	300	3512/5857	219
Windhorst	3091	4,44	52	98	101	199	44,8	205	3504/5844	220
Winkelsett	2831	26,63	92	222	214	436	16,4	550	3468/5860	221
Wöpse	3091	8,57	100	190	185	375	43,8	404	3502/5853	222
Zusammen		1 208,78	35 955	56 743	60 479	117 222	97,0	111 859		

33 Landkreis Grafschaft Schaumburg

Sitz der Kreisverwaltung Rinteln, Stadt

Amtliches Kraftfahrzeugkennzeichen: RI

AG: Hessisch Oldendorf f.d. Gem. 117, 119, 127, 128, 129, 131, 133, 135, 140, 141, 142, 155, 156, 164, 166, 167, 177, 185, 192, 193, 197, 199, Obernkirchen f.d. Gem. 113, 114, 120, 121, 125, 137, 147, 150, 152, 157, 161, 165, 168, 176, 178, 184, 196, 198, Rinteln f.d. Gem. 111, 122, 124, 126, 130, 132, 143, 148, 151, 153, 159, 174, 179, 181, 182, 187 bis 190, 194, 195, Rodenberg f. übr. Gem.; – LG: Bückeburg; – OLG: Celle; – ArG: Hameln; – SG, VG: Hannover; – AA: Hameln; – FA: Hameln

03 Niedersachsen

1 RB Hannover

33

Gemeinde		Fläche	Haus halte	Wohnbevölkerung am			6.6 1961	Koor- di-naten schlüssel	Stati- stische Kenn- ziffer
Namen	Post- leit- zahl			27.5.1970					
				mannlich	weiblich	insges. mit			
		qkm	Anzahl		Einw./qkm	Anzahl			

f.d. Gem. 111, 117, 119, 122, 124, 126 bis 133, 135, 140 bis 143, 148, 151, 153, 155, 159, 164, 174, 177, 179, 181, 185, 187 bis 190, 192, 193, 194, 195, 197, 199, Stadthagen f. übr. Gem.; — OFD: Hannover; — ZA: Buckeburg; — HZA, HK, IuHK: Hannover; — OPD: Munster (Westf.) f.d. Gem. 132, Hannover f. übr. Gem.; — StA: Apeln f.d. Gem. 115, 134, 149, 158, 170, 186, 198, Bad Nenndorf f.d. Gem. 160, 138, 145, 154, 172, 191, Beckedorf f.d. Gem. 118, 163, 173, Deckbergen f.d. Gem. 122, 181, 195, Exten f.d. Gem. 126, 153, 189, 190, Fischbeck (Weser) f.d. Gem. 119, 127, 135, 142, 164, Fuhlen f.d. Gem. 128, 129, 131, 141, 179, Großenwieden f.d. Gem. 111, 133, 148, 151, Hattendorf f.d. Gem. 113, 114, 125, 137, 150, 156, 166, 168, 184, 196, Hohenrode f.d. Gem. 130, 143, 187, 194, Hohnhorst f.d. Gem. 136, 144, 146, 162, 169, Kathrinshagen f.d. Gem. 121, 147, 165, Obernkirchen f.d. Gem. 152, 161, 176, Rinteln f.d. Gem. 124, 174, 182, 188, Rodenberg f.d. Gem. 112, 175, Rolfshagen f.d. Gem. 120, 178, Sachsenhagen f.d. Gem. 116, 123, 180, Segelhorst f.d. Gem. 167, 177, 185, 193, Weibeck f.d. Gem. 117, 155, 192, 197, 199, übr. Gem. bilden jeweils einen eigenen Standesamtsbezirk; — KWE: Hameln

Samtgemeinden u. zugeh. Gem.: Nenndorf 160, 138, 145, 154, 172, 191, Sintel 119, 127, 135, 142, 164, 192.

Ahe	3261	4,59	151	211	199	410	89,3	462	3510/5783	111
Algesdorf	3051	3,47	153	244	235	479	138,0	407	3524/5799	112
Altenhagen	3051	5,04	34	60	62	122	24,2	153	3519/5792	113
Antendorf	3261	6,37	113	156	174	330	51,8	343	3520/5790	114
Apeln	3051	8,34	375	583	588	1 171	140,4	969	3523/5795	115
Auhagen	4961	11,24	265	420	421	841	74,8	792	3520/5807	116
Bad Nenndorf	3052	9,39	2 229	2 631	3 246	5 877	625,9	4 788	3526/5800	160
Barksen	3251	1,89	167	194	229	423	223,8	334	3519/5783	117
Beckedorf	3051	9,84	583	794	817	1 611	163,7	1 376	3521/5801	118
Bensen	3251	8,72	117	197	196	393	45,1	394	3522/5783	119
Bernsen	3261	2,65	191	227	260	487	183,8	526	3512/5787	120
Borstel	3261	3,98	234	287	322	609	153,0	666	3513/5788	121
Deckbergen	3261	2,39	308	386	426	812	339,7	795	3512/5785	122
Dudinghausen	3051	1,12	55	94	91	185	165,2	172	3520/5809	123
Engern	3261	3,10	408	532	587	1 119	361,0	1 047	3507/5785	124
Escher	3261	3,89	111	184	190	374	96,1	406	3518/5789	125
Exten	3263	3,23	522	638	734	1 372	424,8	1 375	3507/5782	126
Fischbeck (Weser)	3251	11,02	853	1 102	1 223	2 325	211,0	2 019	3521/5779	127
Friedrichsburg	3261	5,27	42	68	70	138	26,2	156	3512/5779	128
Friedrichshagen	3261	0,54	99	149	177	326	603,7	315	3516/5777	129
Friedrichswald	3261	0,58	51	65	73	138	237,9	170	3510/5778	130
Fuhlen	3261	4,23	274	362	424	786	185,8	747	3517/5780	131
Goldbeck	4921	7,68	176	256	275	531	69,1	570	3511/5775	132
Großenwieden	3261	6,75	425	498	583	1 081	160,1	1 157	3513/5782	133
Groß Hegesdorf	3051	3,86	103	128	158	286	74,1	331	3521/5798	134
Haddessen	3251	5,71	133	187	201	388	68,0	371	3524/5782	135
Haste	3051	11,13	623	892	964	1 856	166,8	1 579	3527/5805	136
Hattendorf	3261	5,13	154	205	235	440	85,8	474	3520/5789	137
Helsinghausen	3051	2,30	106	159	187	346	150,4	368	3527/5804	138
Hessisch Oldendorf, Stadt	3253	9,28	1 737	1 971	2 376	4 347	468,4	4 310	3517/5782	140
Heßlingen	3261	5,09	201	322	350	672	132,0	590	3515/5779	141
Höfingen	3251	2,42	160	247	244	491	202,9	405	3522/5781	142
Hohenrode	3261	8,98	250	343	369	712	79,3	682	3510/5782	143
Hohnhorst	3051	4,11	255	343	397	740	180,0	640	3525/5804	144
Horsten	3051	3,94	103	153	165	318	80,7	390	3524/5801	145
Idensermoor - Niengraben	3051	5,56	43	66	77	143	25,7	190	3524/5807	146
Kathrinshagen	3261	6,09	299	377	408	785	128,9	766	3514/5789	147
Kleinenwieden	3261	1,45	148	63	62	125	86,2	143	3511/5783	148
Kleinhegesdorf	3051	2,00	32	67	65	132	66,0	150	3522/5798	149
Klein Holtensen	3051	1,94	35	67	56	123	63,4	122	3520/5792	150
Kohlenstadt	3261	0,73	24	26	27	53	72,6	64	3510/5784	151
Krainshagen	4961	1,52	417	524	690	1 214	798,7	1 033	3509/5791	152
Krankenhagen	3261	7,18	594	734	836	1 570	218,7	1 440	3506/5780	153
Kreuzriehe	3051	0,37	129	159	196	355	959,5	353	3527/5803	154
Kruckeberg	3251	1,88	96	139	152	291	154,8	294	3519/5782	155
Langenfeld	3261	9,95	86	107	110	217	21,8	206	3520/5787	156
Liekwägen	4961	1,98	524	565	637	1 202	607,1	1 225	3512/5795	157
Lyhren	3051	2,51	48	71	80	151	60,2	205	3522/5797	158
Mollenbeck	3261	15,81	491	634	704	1 338	84,6	1 320	3502/5781	159
Obernkirchen, Stadt	4962	23,13	3 074	3 740	4 079	7 819	338,0	7 224	3509/5793	161
Ohndorf	3051	4,26	127	209	227	436	102,3	506	3524/5803	162
Ottensen	4961	2,29	115	184	188	372	162,4	393	3521/5804	163
Pötzen	3251	3,41	179	257	273	530	155,4	500	3524/5781	164
Poggenhagen	3265	1,94	32	43	52	95	49,0	110	3514/5788	165
Raden	3261	2,01	30	49	44	93	46,3	111	3521/5788	166
Rannenberg	3265	4,42	84	113	120	233	52,7	267	3517/5787	167
Rehren, Amtsgerichtsbezirk										
Obernkirchen	3265	5,97	329	437	469	906	151,8	700	3516/5789	168
Rehren, Amtsgerichtsbezirk										
Rodenberg	3051	3,63	196	282	301	583	160,6	688	3525/5804	169
Reinsdorf	3051	5,76	119	185	198	383	66,5	354	3520/5796	170
Reinsen	4961	5,62	184	232	247	479	85,2	503	3518/5797	171
Riehe	3051	2,37	126	214	233	447	188,6	444	3528/5802	172
Riepen	3051	5,54	173	273	318	591	106,7	527	3523/5802	173
Rinteln, Stadt	3260	21,11	4 310	4 808	5 872	10 680	505,9	9 711	3506/5784	174
Rodenberg, Stadt	3054	12,13	1 471	1 869	2 138	4 007	330,3	3 485	3525/5798	175
Röhrkasten	4961	0,71	162	203	220	423	595,8	431	3508/5791	176
Rohden	3251	3,64	298	329	366	695	190,9	769	3517/5785	177
Rolfshagen	3261	5,10	608	753	877	1 630	319,6	1 550	3511/5789	178
Rumbeck	3261	4,52	262	382	398	780	172,6	855	3514/5780	179
Sachsenhagen, Stadt	4966	14,42	586	730	842	1 572	109,0	1 478	3518/5807	180
Schaumburg	3261	11,49	355	475	492	967	84,2	908	3514/5785	181
Schermbeck	4964	0,85	19	31	22	53	62,4	70	3505/5788	182
Schoholtensen	3051	2,17	37	65	67	132	60,8	145	3520/5793	184
Segelhorst	3251	2,22	203	253	292	545	245,5	537	3518/5784	185
Soldorf	3051	2,13	71	117	123	240	112,7	222	3522/5797	186

Gemeinde		Fläche	Haus- halte	Wohnbevölkerung am					Koor- di- na- ten schlüssel	Stati- stische Kenn- ziffer
Namen	Post- leit- zahl			27.5.1970			6.6.1961			
				mannlich	weiblich	insgesamt				
						qkm	Anzahl	Einw./qkm		
Strucken	3263	2,10	199	255	274	529	251,9	519	3508/5782	187
Todenmann	3261	2,42	348	408	498	906	374,4	821	3504/5786	188
Uchtdorf	3261	7,29	233	328	367	695	95,3	644	3507/5780	189
Volksen	3261	2,36	68	104	106	210	89,0	202	3508/5779	190
Waltringhausen	3051	4,36	406	576	637	1 213	278,2	815	3528/5801	191
Weiback	3251	3,70	141	202	194	396	107,0	370	3520/5781	192
Weisecke	3261	4,31	224	289	340	629	145,9	691	3515/5784	193
Wennenkamp	3261	2,32	69	107	113	220	94,8	218	3510/5779	194
Westendorf	3261	2,89	150	185	192	377	130,4	400	3510/5786	195
Westerwald	3265	2,73	24	41	48	89	32,6	89	3517/5791	196
Wickbolsen	3251	1,77	45	63	67	130	73,4	132	3521/5783	197
Wiersen	3051	2,65	41	67	62	129	48,7	163	3521/5793	198
Zersen	3251	6,73	109	127	148	275	40,9	332	3520/5783	199
Zusammen		442,71	29 834	37 872	42 852	80 724	182,3	75 674		

34 Landkreis Hameln - Pyrmont

Sitz der Kreisverwaltung: Hameln, Stadt

Ämtliches Kraftfahrzeugkennzeichen: HM

AG: Bad Pyrmont f.d. Gem. 115, 175, 121, 130, 138, 142, 148, 157, 164, 167, 169, 174, 180, 184, Hameln f. übr. Gem.; — LG: Hannover; — OLG: Celle; — ArG: Hameln; — SG, VG: Hannover; — AA, FA: Hameln; — OFD: Hannover; ZA: Alfeld (Leine) f.d. Gem. 170, 181, 186, 187, Holzminden f.d. Gem. 121, 148, 167, 174, 184, Hameln f. übr. Gem.; — HZA: Hildesheim; — HK, LuHK: Hannover; — OPD: Braunschweig f.d. Gem. 121, 148, 167, 174, 184, Munster (Westf.) f.d. Gem. 115, 175, 130, 138, 142, 157, 164, 169, 180 u. f.d. Gemeindeteil Reine i.d. Gem. 177, Hannover f. übr. Gem. u. f. übr. Teile d. Gem. 177; — StA: Aerzen f.d. Gem. 111, 159, 168, Afferde f.d. Gem. 112, 146, 185, Amelgatzen f.d. Gem. 114, 134, 141, 190, Borry f.d. Gem. 119, 120, 122, 161, Brunnighausen f.d. Gem. 116, 123, Groß Berkel f.d. Gem. 137, 179, Groß Hilligsfeld f.d. Gem. 139, 158, Hajen f.d. Gem. 133, 144, Halvestorf f.d. Gem. 145, 151, Hemeringen f.d. Gem. 129, 149, Holtensen f.d. Gem. 154, 183, 189, Kirchhosen f.d. Gem. 131, 143, 155, Klein Berkel f.d. Gem. 156, 171, Lachem f.d. Gem. 147, 160, Löwensen f.d. Gem. 164, 180, Neersen f.d. Gem. 115, 130, 138, 157, 169, Oldendorf f.d. Gem. 113, 172, Reher f.d. Gem. 135, 176, übr. Gem. bilden jeweils einen eigenen Standesamtsbezirk; — KWE: Hameln.

Aerzen, Flecken	3251	17,44	1 351	1 731	1 883	3 614	207,2	2 970	3518/5768	111
Afferde	3250	5,42	1 423	1 759	2 051	3 810	703,0	2 598	3528/5774	112
Ahrenfeld	3211	4,55	64	82	92	174	38,2	215	3544/5771	113
Amelgatzen	3251	6,96	276	349	358	707	101,6	751	3523/5765	114
Baarsen	3281	11,34	113	204	219	423	37,3	480	3522/5757	115
Bad Pyrmont, Stadt 1)	3280	22,23	7 124	6 623	9 335	15 958	717,9	14 343	3518/5761	175
Bantorf	3251	2,16	55	90	83	173	80,1	196	3535/5778	116
Behrensen	3251	4,44	128	170	202	372	83,8	477	3533/5775	117
Benstorf	3211	5,22	363	467	503	970	185,8	938	3544/5774	118
Bessinghausen	3251	2,18	30	45	48	93	42,7	134	3534/5768	119
Borry	3251	10,39	253	377	406	783	75,4	905	3532/5767	120
Brevorde	3451	9,87	168	234	255	489	49,5	535	3529/5753	121
Brockensen	3251	4,34	56	73	77	150	34,6	223	3533/5765	122
Brunnighausen	3251	11,84	214	260	320	580	49,0	673	3537/5780	123
Coppenbrugge, Flecken	3251	12,41	864	1 084	1 272	2 356	189,8	2 084	3538/5776	124
Dehmke	3251	7,08	122	167	198	365	51,6	397	3518/5773	125
Dehmkerbrock	3251	5,36	165	239	231	470	87,7	498	3516/5774	126
Diedersen	3251	6,68	166	256	266	522	78,1	499	3532/5774	127
Dorpe	3251	2,49	180	241	261	502	201,6	595	3539/5778	128
Edge	3251	7,99	92	148	147	295	36,9	364	3513/5772	129
Eichenborn	3281	2,71	70	88	118	206	76,0	217	3523/5759	130
Emmern	3254	4,89	517	718	763	1 481	302,9	1 368	3526/5768	131
Esperde	3251	7,73	137	200	206	406	52,5	508	3535/5766	132
Frenke	3251	2,41	46	61	68	129	53,5	166	3531/5765	133
Gellersen	3251	4,00	106	141	171	312	78,0	360	3521/5765	134
Gießem	3251	6,15	114	166	196	362	58,9	421	3515/5765	135
Grohnde, Flecken	3251	16,55	444	620	652	1 272	76,9	1 340	3529/5765	136
Groß Berkel	3251	16,57	1 055	1 371	1 514	2 885	174,1	2 762	3521/5770	137
Großenberg	3281	6,19	72	105	112	217	35,1	190	3520/5757	138
Groß Hilligsfeld	3251	7,72	296	409	372	781	101,2	731	3530/5777	139
Gruppenhagen	3251	6,44	197	276	287	563	87,4	585	3516/5771	140
Hamelschenburg	3251	4,72	146	188	206	394	83,5	451	3524/5766	141
Hagen	3281	4,72	436	535	623	1 158	245,3	991	3513/5760	142
Hagenohsen	3254	6,41	236	312	345	657	102,5	710	3528/5769	143
Hajen	3251	9,91	188	307	307	614	62,0	734	3530/5763	144
Halvestorf	3251	7,12	219	333	342	675	94,8	680	3520/5775	145
Hastenbeck	3251	6,69	370	532	515	1 047	156,5	944	3529/5772	146
Haverbeck	3251	6,40	204	327	342	669	104,5	651	3519/5778	147
Heinsen	3451	18,63	457	540	621	1 161	62,3	1 257	3530/5750	148
Hemeringen	3251	12,11	470	724	713	1 437	118,7	1 380	3517/5777	149
Hemmendorf, Flecken	3211	8,75	350	465	538	1 003	114,6	1 158	3541/5772	150
Herkendorf	3251	4,81	97	143	166	309	64,2	332	3518/5775	151
Herkensen	3251	4,19	121	186	186	372	88,8	380	3533/5778	152
Hohnsen	3251	4,97	80	147	112	259	52,1	320	3533/5779	153
Holtensen	3251	3,63	394	585	626	1 211	333,6	809	3526/5779	154
Kirchhosen	3254	11,72	877	1 139	1 308	2 447	208,8	2 240	3527/5768	155
Klein Berkel	3251	4,36	1 404	1 931	2 133	4 064	932,1	1 768	3523/5771	156
Kleinenberg	3281	2,83	54	88	99	187	66,1	193	3520/5758	157
Klein Hilligsfeld	3251	3,82	70	96	97	193	50,5	255	3530/5776	158
Königsforde	3251	6,68	144	204	208	412	61,7	341	3519/5770	159
Lachem	3251	3,74	142	182	227	409	109,4	454	3519/5779	160
Latferde	3251	3,74	105	144	138	282	75,4	314	3530/5767	161
Lauenstein, Flecken	3215	14,65	781	1 004	1 147	2 151	146,8	2 031	3538/5772	162
Levedagsen	3211	5,64	73	101	111	212	37,6	322	3542/5768	163

1) Selbständige Stadt im Sinne der Niedersächsischen Gemeindeordnung.

03 Niedersachsen

1 RB Hannover

34, 35

Gemeinde		Fläche	Haus- halte	Wohnbevölkerung am				Koor- di-naten schlussel	Stati- stische Kenn- ziffer	
Namen	Post- leit- zahl			27.5.1970			6.6.1961			
				mannlich	weiblich	insgesamt				
		qkm	Anzahl			Einw./qkm	Anzahl			
Lowensen	3281	3,18	410	489	571	1 060	333,3	960	3519/5761	164
Luntorf	3251	8,17	204	248	289	537	65,7	593	3525/5761	165
Marienu	3251	7,91	314	471	484	955	120,7	953	3539/5775	166
Meiborssen	3451	6,28	78	123	132	255	40,6	285	3524/5753	167
Multhopen	3251	2,40	48	64	83	147	61,3	169	3517/5772	168
Neersen	3281	5,51	92	154	168	322	58,4	365	3523/5757	169
Ockensen	3211	6,19	106	142	152	294	47,5	376	3541/5767	170
Ohr	3251	5,56	163	230	230	460	82,7	491	3524/5770	171
Oldendorf	3211	7,69	513	764	741	1 505	195,7	1 479	3544/5773	172
Osterwald	3211	13,42	578	654	876	1 530	114,0	1 412	3543/5775	173
Polle, Flecken	3453	21,20	578	696	810	1 506	71,0	1 393	3527/5752	174
Reher	3251	8,18	319	389	456	845	103,3	913	3516/5766	176
Reinerbeck	3251	8,15	172	231	253	484	59,4	552	3514/5768	177
Salzhemmendorf, Flecken	3216	10,04	892	989	1 172	2 161	215,2	2 249	3541/5770	178
Selxen	3251	3,79	51	71	80	151	39,8	235	3520/5770	179
Thal	3281	6,71	269	347	370	717	106,9	505	3521/5761	180
Thüste	3211	6,30	284	377	407	784	124,4	854	3544/5766	181
Tündern	3251	10,61	702	929	1 015	1 944	183,2	1 773	3526/5770	182
Unsen	3251	2,10	212	239	287	526	250,5	405	3528/5779	183
Vahlbruch	3451	7,91	128	182	207	389	49,2	444	3523/5754	184
Voremborg	3251	5,04	129	177	178	355	70,4	356	3531/5771	185
Wallensen, Flecken	3211	11,84	476	619	704	1 323	111,7	1 476	3543/5765	186
Weenzen	3211	4,15	187	244	274	518	124,8	540	3546/5765	187
Wehrbergen	3251	3,94	167	212	233	445	112,9	446	3521/5777	188
Welliehausen	3251	2,70	83	111	120	231	85,6	230	3526/5780	189
Welsede	3251	4,21	139	182	214	396	94,1	396	3523/5763	190
Zusammen		585,17	30 973	38 301	44 282	82 583	141,1	77 088		

35 Landkreis Hannover

Sitz der Kreisverwaltung: Hannover, Stadt

Amtliches Kraftfahrzeugkennzeichen: H

AG: Wennigsen (Deister) f.d. Gem. 118, 124, 130, 132, 136, 144, 154, 156, 158, 161, 167, 170, 173, 183, Hannover f.ubr. Gem.; — LG: Hannover; — OLG: Celle, ArG, SG, VG, AA: Hannover; — FA: Hannover - Land; — OFD, ZA, HZA, HK, IuHK, OPD: Hannover; — StA: Ahlem f.d. Gem. 111, 112, 125, 139, 150, 157, 159, 167, 178, Arnum f.d. Gem. 115, 140, 143, 168, 186, Bemerode f.d. Gem. 119, 165, 181, 188, Gehrdren f.d. Gem. 124, 130, 132, 156, 158, 161, 170, Groß Munzel f.d. Gem. 117, 137, 146, 154, 169, Langenhagen f.d. Gem. 148, 152, 155, Rethen (Leine) f.d. Gem. 151, 171, 172, Ronnenberg f.d. Gem. 123, 147, 173, 184, Seelze f.d. Gem. 138, 163, 175, Vinnhorst f.d. Gem. 129, 133, 141, 174, 179, ubr. Gem. bilden jeweils einen eigenen Standesamtsbezirk, — OKI. S f.d. Gem. 111, 142, 155, 160, 173, 184; — KWE. Hannover.

Ahlem	3011	2,75	3 660	4 832	4 895	9 727	3 537,1	4 999	3545/5806	111
Almhorst	3001	4,18	165	236	245	481	115,1	378	3539/5805	112
Anderten	3001	14,17	2 314	2 801	2 927	5 728	404,2	4 433	3559/5803	113
Arnum	3001	4,54	1 543	2 145	2 232	4 377	964,1	1 615	3551/5797	115
Barrigsen	3051	3,69	70	107	97	204	55,3	222	3534/5803	117
Barsinghausen, Stadt	3013	31,31	7 709	9 755	11 055	20 810	664,6	16 471	3531/5797	118
Bemerode	3011	5,55	2 427	3 106	3 461	6 567	1 183,2	3 990	3557/5801	119
Devese	3001	3,27	198	269	271	540	165,1	514	3549/5798	123
Dittmerke	3001	3,01	76	103	116	219	72,8	334	3540/5800	124
Döteberg	3001	3,28	97	140	148	288	87,8	344	3540/5805	125
Engelbostel	3001	14,22	871	1 204	1 266	2 470	173,7	1 910	3545/5813	129
Everloh	3001	3,47	178	234	257	491	141,5	597	3541/5800	130
Gehrdren, Stadt	3011	11,88	3 075	3 881	4 486	8 367	704,3	6 053	3541/5798	132
Godshorn	3001	8,43	1 920	2 611	2 582	5 193	616,0	2 968	3548/5812	133
Golttern	3001	23,86	937	1 388	1 445	2 833	118,7	2 659	3534/5800	136
Groß Munzel	3051	7,15	400	543	594	1 137	159,0	1 226	3533/5804	137
Gümmer	3001	4,76	292	397	378	775	162,8	678	3537/5809	138
Harenberg	3001	5,70	447	608	635	1 243	218,1	755	3542/5805	139
Harkenbleck	3001	3,47	329	471	506	977	281,6	533	3553/5796	140
Heitlingen	3001	5,73	163	257	254	511	89,2	401	3542/5816	141
Hemmingen - Westerfeld	3005	5,90	2 224	2 665	2 891	5 556	941,7	4 654	3551/5799	142
Hiddestorf	3001	8,58	409	528	575	1 103	128,6	1 106	3549/5794	143
Hohenbostel am Deister	3011	17,19	1 238	1 711	1 812	3 523	204,9	3 073	3529/5799	144
Holtensen bei Wunstorf	3051	3,32	69	111	111	222	66,9	265	3533/5806	146
Ihme - Roloven	3001	8,31	290	392	420	812	97,7	816	3546/5797	147
Kaltenweide	3001	22,43	846	1 193	1 190	2 383	106,2	1 581	3550/5816	148
Kirchwehren	3001	5,67	198	321	290	611	107,8	442	3539/5804	150
Koldingen	3001	7,15	190	309	330	639	89,4	660	3554/5794	151
Krähenwinkel	3001	6,73	805	1 067	1 066	2 133	316,9	1 591	3550/5815	152
Laatzen, Stadt	3011	14,18	5 040	5 799	6 597	12 396	874,2	9 028	3554/5798	153
Landringhausen	3051	6,53	230	335	325	660	101,1	573	3532/5802	154
Langenhagen, Stadt	3012	19,00	12 822	17 700	17 564	35 264	1 856,0	26 736	3550/5813	155
Langreder	3001	5,24	293	365	419	784	149,6	761	3537/5797	156
Lathwehren	3001	4,79	136	190	199	389	81,2	391	3537/5803	157
Lemmie	3001	4,21	161	210	230	440	104,5	451	3542/5795	158
Lenthe	3001	5,20	214	318	319	637	122,5	600	3542/5803	159
Letter	3011	5,36	4 753	5 784	6 155	11 939	2 227,4	9 038	3544/5808	160
Leveste	3001	8,15	389	521	580	1 101	135,1	994	3538/5799	161
Lohnde	3001	5,24	727	992	1 016	2 008	383,2	1 229	3538/5808	163
Misburg, Stadt	3014	13,92	7 920	9 678	10 181	19 859	1 426,7	14 375	3558/5807	164
Mullingn	3001	12,11	142	202	233	435	35,9	488	3562/5796	165
Northern	3001	3,54	262	343	368	711	200,8	609	3541/5802	167
Ohiendorf	3001	3,56	61	94	85	179	50,3	230	3549/5795	168
Ostermunzel	3051	4,61	133	185	200	385	83,5	445	3534/5804	169

Gemeinde		Fläche	Haus- halte	Wohnbevölkerung am				Koor- di- naten schlussel	Stati- stische Kenn- ziffer	
				27.5.1970			6.6.1961			
Namen	Post- leit- zahl			qkm	Anzahl		Einw./qkm			Anzahl
		mannlich	weiblich	insgesamt						
Redderse	3001	3,51	116	188	170	358	102,0	345	3539/5796	170
Reden	3001	2,70	138	165	191	356	131,9	386	3554/5795	171
Rethen (Leine)	3011	8,00	1 462	1 768	1 957	3 725	465,6	3 371	3556/5795	172
Ronnenberg	3003	29,51	6 156	8 058	8 602	16 660	564,6	14 224	3545/5799	173
Schulenburg	3001	3,93	438	662	628	1 290	328,2	764	3546/5813	174
Seelze	3016	5,21	3 819	5 018	5 276	10 294	1 975,8	7 386	3541/5807	175
Velber	3001	3,14	414	519	540	1 059	337,3	623	3544/5804	178
Vinnhorst	3001	2,59	2 119	2 862	2 800	5 662	2 186,1	4 750	3548/5811	179
Wassel	3001	4,95	199	303	310	613	123,8	687	3564/5799	181
Wennigsen (Deister)	3015	53,43	4 240	5 254	5 875	11 129	208,3	10 497	3539/5794	183
Wettbergen	3001	4,85	1 439	1 862	1 960	3 822	788,0	1 307	3547/5800	184
Wilkenburg	3001	2,55	266	323	351	674	264,3	612	3552/5798	186
Wulferode	3001	8,86	327	431	432	863	97,4	607	3558/5800	188
Zusammen		498,57	87 556	113 514	120 098	233 612	468,6	176 775		

36 Landkreis Neustadt am Rübenberge

Sitz der Kreisverwaltung: Neustadt am Rübenberge, Stadt

Amthliches Kraftfahrzeugkennzeichen: NRÜ

AG: Neustadt am Rubenberge; — LG: Hannover; — OLG: Celle; — ArG: Nienburg; — SG, VG: Hannover; — AA: Hannover f.d. Gem. 114, 129, 162, Nienburg (Weser) f. ubr. Gem.; — FA: Nienburg (Weser); — OFD, ZA, HZA, HK, luHK, OPD: Hannover; — StA. Basse f.d. Gem. 112, 113, 147, Bokeloh f.d. Gem. 117, 134, 146, Dudensen f.d. Gem. 121, 123, Hagen f.d. Gem. 119, 130, 151, Helstorf f.d. Gem. 132, 141, 165, Horst f.d. Gem. 128, 133, 148, 156, Mandelsloh f.d. Gem. 111, 115, 120, 127, 140, 142, 166, Mariensee f.d. Gem. 125, 145, 167, Niederntöcken f.d. Gem. 150, 163, Osterwald, Unterende f.d. Gem. 152, 153, Wunstorf f.d. Gem. 116, 168, ubr. Gem. bilden jeweils einen eigenen Standesamtsbezirk; — OKI: S f.d. Gem. 114, 129; — KWE: Nienburg (Weser).

Samtgemeinden u. zugeh. Gem.: Bokeloh 117, 134, 146, Horst 128, 133, 148, 156, Osterwald 152, 153.

Amedorf	3051	4,24	66	92	105	197	46,5	207	3538/5829	111
Averhoy	3051	2,68	18	42	36	78	29,1	94	3537/5826	112
Basse	3051	8,07	145	243	232	475	58,9	481	3534/5825	113
Berenbostel	3001	5,72	4 810	6 458	6 667	13 125	2 294,6	4 312	3542/5812	114
Bevensen	3071	3,36	46	74	108	182	54,2	209	3533/5831	115
Blumenau	3051	6,98	123	200	196	396	56,7	460	3531/5812	116
Bokeloh	3051	7,41	853	1 222	1 312	2 534	342,0	2 372	3526/5809	117
Bordenau	3051	9,83	764	1 181	1 212	2 393	243,4	1 288	3533/5814	118
Borstel	3071	9,48	194	344	317	661	69,7	708	3526/5828	119
Brase	3071	5,90	30	54	58	112	19,0	147	3539/5833	120
Buren	3051	5,91	63	120	122	242	40,9	254	3534/5829	121
Dedensen	3051	6,67	549	726	798	1 524	228,5	1 030	3535/5808	122
Dudensen	3071	10,08	131	238	242	480	47,6	518	3530/5830	123
Eilvese	3071	16,59	406	668	705	1 373	82,8	1 205	3528/5824	124
Empede	3051	8,11	153	224	249	473	58,3	460	3532/5823	125
Esperke	3071	12,22	200	338	332	670	54,8	633	3541/5834	126
Evensen	3051	3,48	57	78	92	170	48,9	177	3536/5827	127
Frielingen	3051	6,50	579	896	916	1 812	278,8	662	3536/5814	128
Garbsen, Stadt	3011	11,12	9 125	12 815	13 439	26 254	2 361,0	8 118	3540/5809	129
Hagen	3071	9,86	294	466	513	979	99,3	854	3529/5827	130
Helstorf	3051	7,08	297	433	447	880	124,3	550	3540/5828	132
Horst	3051	6,07	455	704	704	1 408	2 320	654	3537/5812	133
Idensen	3051	3,54	187	259	307	566	159,9	580	3524/5808	134
Klein Heidorn	3051	9,79	411	1 579	620	2 199	224,6	2 260	3529/5813	135
Kolenfeld	3051	13,92	651	1 046	1 063	2 109	151,5	1 999	3531/5806	136
Laderholz	3071	8,81	92	152	155	307	34,8	342	3532/5833	137
Lichtenhorst	3071	16,25	130	212	239	451	27,8	492	3528/5843	138
Luthe	3051	11,31	1 149	1 636	1 755	3 391	299,8	2 521	3533/5811	139
Lutter	3071	6,95	56	104	111	215	30,9	251	3535/5831	140
Luttmersen	3051	4,61	36	208	69	277	60,1	76	3538/5827	141
Mandelsloh	3051	11,30	298	461	463	924	81,8	874	3539/5831	142
Mardorf	3071	22,48	322	495	543	1 038	46,2	918	3520/5818	144
Mariensee	3051	9,52	373	534	604	1 138	119,5	893	3533/5825	145
Mesmerode	3051	2,93	232	316	375	691	235,8	701	3524/5809	146
Metel	3051	8,25	87	146	156	302	36,6	264	3538/5824	147
Meyenfeld	3051	4,65	358	512	509	1 021	219,6	744	3539/5812	148
Neustadt am Rübenberge, Stadt	3057	38,33	4 997	6 387	6 938	13 325	347,6	9 122	3531/5819	149
Niederntöcken	3071	9,08	133	254	250	504	55,5	562	3539/5835	150
Nopke	3071	12,49	171	274	310	584	46,8	562	3527/5830	151
Osterwald, Oberende	3051	13,19	663	950	982	1 932	146,5	1 456	3539/5814	152
Osterwald, Unterende	3051	10,97	719	1 114	1 157	2 271	207,0	1 290	3538/5814	153
Otternhagen	3051	19,25	376	585	641	1 226	63,7	932	3536/5820	154
Poggenhagen	3051	5,15	571	872	852	1 724	334,8	1 567	3532/5816	155
Rodewald	3075	60,32	765	1 204	1 300	2 504	41,5	2 672	3533/5837	159
Scharrel	3051	10,52	111	206	217	423	40,2	411	3538/5822	160
Schloß Ricklingen	3051	10,21	569	830	817	1 647	161,3	1 199	3535/5811	156
Schneeren	3071	39,24	346	545	612	1 157	29,5	1 132	3523/5822	161
Stelingen	3001	4,93	405	605	640	1 245	252,5	728	3543/5813	162
Stockendrebber	3071	6,55	86	149	156	305	46,6	295	3539/5837	163
Suttorf	3051	7,93	196	338	328	666	84,0	611	3533/5822	164
Vesbeck	3071	7,75	94	132	138	270	34,8	337	3541/5830	165
Welze	3051	5,04	57	98	102	200	39,7	216	3537/5828	166
Wulfelade	3051	7,09	116	187	200	387	54,6	408	3534/5827	167
Wunstorf, Stadt	3050	13,88	6 177	8 112	9 066	17 178	1 237,6	13 843	3529/5810	168
Zusammen		583,59	40 292	58 118	60 477	118 595	203,2	75 651		

03 Niedersachsen

1 RB Hannover

37

Gemeinde		Fläche	Haus- halte	Wohnbevölkerung am			Koor- di-naten schlussel	Stati- stische Kenn- ziffer
				27.5.1970		6.6.1961		
				mannlich	weiblich	insgesamt		
Namen	Post- leit- zahl	qkm	Anzahl			Einw./qkm	Anzahl	

37 Landkreis Nienburg (Weser)

Sitz der Kreisverwaltung: Nienburg (Weser), Stadt

Amtliches Kraftfahrzeugkennzeichen NI

AG: Stolzenau f.d. Gem. 112, 177, 122, 127, 130, 132, 136, 141, 145, 146, 151, 153, 156, 157, 160, 165, 169, 170, 171, 176, 178, 181, 183, 185, 191, 193, 195, 197, 200, 202, Uchte f.d. Gem. 118, 123, 205, 129, 134, 139, 142, 147, 152, 155, 166, 173, 180, 190, 194, 196, 204, Nienburg (Weser) f. ubr. Gem.; – LG: Verden; – OLG: Celle; – ArG: Nienburg; – SG, VG: Hannover; – AA, FA: Nienburg (Weser); – OFD. Hannover, – ZA Nienburg (Weser); – HZA: Osnabrück, – HK, LuHK Hannover; – OPD Bremen f.d. Gem. 116, 118, 120, 123, 126, 205, 128, 129, 130, 134, 136, 138, 139, 142, 146 ohne Gemeindeteil Ensen, 147, Haus Nr. 6a, 7, 10, 10a, 10b u. 42 i.d. Gem. 148, 151, 152, 153, 155, 156, 166, 170, 171, 173, 176, 180, 186, 188, 190, 193, 194, Haus Nr. 11, 11a, 11b, 12, 12a, 31, 33, 39, 39a, 46, 47, 50, 51, 53 – 57, 59, 63, 64, 72 u. NEAG Gaswerke i.d. Gem. 195, 196, 204, Hannover f. ubr. Gem. u.f. ubr. Teile d. Gem. 146, 148 u. 195; – StA: Borstel f.d. Gem. 116, 120, 126, 186, Harriensstedt f.d. Gem. 142, 156, Huddestorf f. d. Gem. 153, 155, 176, Landesbergen f.d. Gem. 135, 141, 157, 160, 161, Langendamm f.d. Gem. 119, 121, 140, 141, 154, 158, 164, 182, Liebenau f.d. Gem. 114, 125, 138, 145, 163, 175, Loccum f.d. Gem. 165, 169, Marklohe (i. Lemke) f.d. Gem. 113, 115, 117, 124, 150, 162, 167, 168, 174, 184, 203, Nendorf f.d. Gem. 130, 136, 171, Rehburg f.d. Gem. 178, 202, Rohrsen f.d. Gem. 111, 131, 137, 143, 144, 179, Sapelloh f.d. Gem. 123, 180, Staffhorst f.d. Gem. 128, 188, Steimbke f.d. Gem. 187, 189, 192, 199, Steyerberg f.d. Gem. 122, 127, 132, 181, 185, 191, 195, 197, Stolzenau f.d. Gem. 112, 146, 151, 170, 183, 193, Uchte f.d. Gem. 118, 205, 139, 147, 152, 166, 194, 196, 204, Wietzen f.d. Gem. 148, 201, ubr. Gem. bilden jeweils einen eigenen Standesamtsbezirk; – KWE: Nienburg (Weser).

Samtgemeinden u. zugeh. Gem.: Altes Amt Uchte 118, 205, 147, 152, 166, 194, 196, 204, Heemsen 111, 131, 137, 143, 144, 179, Im Wohld 119, 140, 154, 158, 164, 182, Landesbergen 141, 157, 160, 161, Liebenau 114, 125, 138, 145, 163, 175, Loccum 165, 169, Marklohe zu Lemke 113, 115, 117, 124, 150, 162, 167, 168, 174, 184, 201, Rehburg 178, 202, Steyerberg 122, 127, 132, 181, 185, 191, 195, 197, Stolzenau 112, 146, 151, 170, 183, 193.

Anderten	3071	10,13	58	122	138	260	25,7	279	3525/5845	111
Anemolter	3071	5,93	150	236	270	506	85,3	549	3504/5824	112
Bad Rehburg	3051	1,76	234	348	522	870	494,3	1 234	3515/5812	177
Balge	3071	4,03	83	127	153	280	69,5	285	3513/5843	113
Binnen	3071	6,26	119	194	218	412	65,8	389	3509/5832	114
Blenhorst	3071	5,17	106	180	167	347	67,1	368	3509/5842	115
Bockhop	2839	6,79	76	184	165	349	51,4	397	3499/5838	116
Bötenberg	3071	5,35	57	86	99	185	34,6	213	3509/5840	117
Bohnhorst	3079	25,85	279	512	548	1 060	41,0	1 122	3487/5811	118
Boishele	3071	8,96	64	126	132	258	28,8	237	3520/5825	119
Borstel	2839	9,96	172	471	316	787	79,0	628	3498/5837	120
Brokeloh	3071	14,19	84	151	163	314	22,1	346	3514/5824	121
Bruchhagen	3071	9,72	97	188	165	353	36,3	373	3499/5824	122
Brünighorstedt	3079	4,24	56	119	123	242	57,1	246	3492/5809	123
Buchhorst	3071	4,51	54	108	106	214	47,5	232	3512/5840	124
Bühren	3071	4,88	91	142	149	291	59,6	330	3510/5833	125
Campen	2839	5,83	28	58	56	114	19,6	130	3497/5837	126
Darlatten	3079	21,83	78	174	151	325	14,9	381	3489/5822	205
Deblinghausen	3071	15,68	161	311	306	617	39,3	683	3498/5827	127
Dienstborstel	2839	3,52	31	61	62	123	34,9	139	3500/5844	128
Diepenau, Flecken	3079	23,40	572	1 007	1 057	2 064	88,2	2 000	3481/5810	129
Diethe	3079	4,04	54	91	109	200	49,5	217	3501/5816	130
Drakenburg, Flecken	3071	11,72	517	790	868	1 658	141,5	1 480	3515/5839	131
Dudinghausen	3071	13,05	83	190	173	363	27,8	389	3498/5827	132
Erichshagen, Flecken	3071	15,07	894	1 246	1 357	2 603	172,7	2 298	3517/5837	133
Essern	3079	21,70	240	506	484	990	45,6	983	3484/5814	134
Estorf	3071	14,69	300	461	505	966	65,8	937	3510/5828	135
Frestorf	3079	2,64	55	124	115	239	90,5	224	3500/5817	136
Gadesbünden	3071	12,64	124	232	223	455	36,0	491	3519/5842	137
Glissen	3071	13,61	75	139	144	283	20,8	301	3498/5811	138
Großenvörde	3079	14,47	161	332	326	658	45,5	642	3492/5812	139
Groß Varlingen	3071	4,44	41	56	68	124	27,9	137	3517/5828	140
Hahnenberg	3071	0,25	11	19	22	41	164,0	43	3508/5822	141
Harriensstedt	3079	12,10	158	328	322	650	53,7	672	3497/5811	142
Haßbergen	3071	17,09	385	639	642	1 281	75,0	1 203	3516/5844	143
Heemsen	3071	16,61	189	335	313	648	39,0	751	3518/5841	144
Hesterberg	3071	14,45	130	245	221	466	32,2	454	3499/5831	145
Hibben	3078	9,66	96	187	197	384	39,8	380	3502/5819	146
Hofen	3079	6,57	66	168	138	306	46,6	351	3494/5815	147
Holte	3071	15,29	128	265	263	528	34,5	539	3504/5839	148
Holtorf	3071	6,97	1 005	1 316	1 514	2 830	406,0	2 636	3516/5838	149
Holzbalge	3071	4,05	33	56	54	110	27,2	148	3512/5842	150
Holzhausen	3078	5,81	101	185	188	373	64,2	422	3504/5821	151
Hoysinghausen	3079	18,72	145	277	285	562	30,0	635	3494/5821	152
Huddestorf	3079	11,47	153	311	298	609	53,1	622	3498/5816	153
Husum	3071	16,18	299	469	481	950	58,7	852	3517/5826	154
Jenhorst	3079	7,22	84	183	192	375	51,9	393	3495/5815	155
Kleinenheerse	3079	5,37	95	171	188	359	66,9	349	3498/5812	156
Landesbergen	3076	27,50	615	1 052	1 098	2 150	78,2	1 832	3509/5825	157
Langendamm	3072	8,55	819	1 642	1 307	2 949	344,4	2 878	3517/5832	158
Leese	3071	29,61	627	982	1 001	1 983	67,0	1 883	3508/5819	160
Leeseringen	3071	15,82	277	439	450	889	56,2	747	3511/5829	161
Lemke	3071	10,06	357	536	588	1 124	111,7	951	3510/5836	162
Liebenau, Flecken	3073	22,96	1 084	1 591	1 722	3 313	144,3	2 865	3507/5830	163
Linsburg	3071	23,54	262	444	482	926	39,3	838	3521/5829	164
Loccum	3055	30,96	941	1 524	1 611	3 135	101,3	2 799	3510/5814	165
Lohhof	3079	9,41	68	148	115	263	27,9	232	3492/5817	166
Marklohe	3071	11,68	456	686	834	1 520	130,1	1 249	3511/5837	167
Mehlbergen	3071	4,35	98	151	167	318	73,1	237	3511/5840	168
Münchehagen	3051	12,48	629	929	1 002	1 931	154,7	1 964	3513/5812	169
Musleringen	3078	5,59	86	136	137	273	48,8	328	3502/5817	170
Nendorf	3079	18,52	295	557	591	1 148	62,0	1 163	3499/5819	171
Nienburg (Weser), Stadt ¹⁾	3070	16,56	8 665	10 815	11 814	22 629	1 366,5	22 074	3514/5834	172
Nordel	3079	11,39	126	297	254	551	48,4	541	3482/5813	173

1) Selbständige Stadt im Sinne der Niedersächsischen Gemeindeordnung.

Gemeinde		Fläche	Haus- halte	Wohnbevölkerung am				Koor- di-naten schlussel	Stati- stische Kenn- ziffer	
Namen	Post- leit- zahl			27.5.1970			6.6.1961			
				mannlich	weiblich	insgesamt				
										qkm
Oyle	3071	11,67	239	379	394	773	66,2	744	3510/5835	174
Pennigsehl	3071	9,74	214	432	444	876	89,9	812	3501/5834	175
Raddestorf	3079	5,61	78	167	164	331	59,0	368	3498/5814	176
Rehburg, Stadt	3056	46,54	1 025	1 675	1 715	3 390	72,8	2 740	3516/5816	178
Rohrsen	3071	5,09	249	360	363	723	142,0	659	3516/5842	179
Sapelloh	3079	15,89	179	353	388	741	46,6	665	3489/5810	180
Sarninghausen	3071	6,47	63	137	125	262	40,5	232	3500/5826	181
Schessinghausen	3071	12,41	172	321	314	635	51,2	610	3518/5829	182
Schinna	3071	4,29	94	189	176	365	85,1	358	3505/5823	183
Sebbenhausen	3071	5,62	91	163	168	331	58,9	385	3513/5844	184
Sehnsen	3071	4,58	38	78	81	159	34,7	183	3502/5822	185
Sieden	2839	8,37	61	139	125	264	31,5	254	3495/5837	186
Sonnenborstel	3071	15,61	32	52	56	108	6,9	175	3522/5839	187
Staffhorst	2839	11,09	156	283	284	567	51,1	553	3499/5843	188
Steimbke	3071	22,71	428	640	683	1 323	58,3	1 328	3526/5836	189
Steinbrink	3079	13,49	112	281	251	532	39,4	562	3482/5817	190
Steyerberg, Flecken	3074	21,61	880	1 389	1 459	2 848	131,8	2 876	3502/5826	191
Stockse	3071	21,08	225	382	375	757	35,9	785	3523/5834	192
Stolzenau, Flecken	3078	8,40	1 084	1 408	1 636	3 044	362,4	2 789	3505/5820	193
Uchte, Flecken	3079	20,70	1 099	1 471	1 725	3 196	154,4	2 917	3494/5818	194
Voigtei	3071	24,11	111	247	228	475	19,7	472	3496/5830	195
Warmßen	3079	21,14	283	494	492	986	46,6	985	3490/5814	196
Wellie	3071	6,66	140	237	242	479	71,9	572	3506/5827	197
Wenden	3071	17,49	174	297	329	626	35,8	680	3527/5833	198
Wendenborstel	3071	8,49	98	204	203	407	47,9	427	3530/5835	199
Wiedensahl, Flecken	4961	11,71	309	491	536	1 027	87,7	1 160	3508/5806	200
Wietzen	3071	25,12	515	840	919	1 759	70,0	1 802	3506/5842	201
Winzlar	3051	8,12	216	337	384	721	88,8	698	3518/5813	202
Wohlenhausen	3071	3,89	44	83	80	163	41,9	203	3509/5837	203
Woltringhausen	3079	13,40	111	252	249	501	37,4	520	3495/5825	204
Zusammen		1 163,95	32 197	49 936	52 517	102 453	88,0	99 205		

38 Landkreis Schaumburg - Lippe

Sitz der Kreisverwaltung Stadthagen, Stadt

Amtliches Kraftfahrzeugkennzeichen STH

AG: Buckeburg f.d. Gem. 111, 112, 120, 115, 117, 118, 119, 122, 123, 124, 128, 129, 135, 140, 143, 145, 146, 157, 158, 159, 161, 163, 165, 166, 168, 169, 172 u. gemfr. Gebiet 511, Stadthagen f. ubr. Gem. u. gemfr. Gebiete; — LG: Buckeburg; — OLG: Celle; — ArG: Hameln; — SG, VG: Hannover; — AA: Nienburg (Weser) f.d. Gem. 125, 127, 164, Hameln f. ubr. Gem. u. gemfr. Gebiete; — FA: Stadthagen; — OFD: Hannover; — ZA: Buckeburg; — HZA, HK, luHK: Hannover; — OPD: Munster (Westf.) f.d. Gem. 119, 123, Hannover f. ubr. Gem. u. gemfr. Gebiete; — StA: Hulsbagen f.d. Gem. 134, 149, Lindhorst f.d. Gem. 131, 136, 141, 142, 155, 176, 171, Niedernwöhren f.d. Gem. 148 u. f.d. gemfr. Gebiet 516, Polbagen f.d. Gem. 153 u. f.d. gemfr. Gebiet 518, Rusbend f.d. Gem. 157 u. f.d. gemfr. Gebiet 511 ohne Wpl. Baum, Siedlung, Schmalenbruch f.d. Gem. 160, 174, Steinbergen f.d. Gem. 117, 163, Stemmen f.d. Gem. 140, 159, 165, u. Wpl. Baum, Siedlung i.d. gemfr. Gebiet 511, Volksdorf f.d. Gem. 138, 170, ubr. Gem. bilden jeweils einen eigenen Standesamtsbezirk; — KWE: Nienburg (Weser).

Samtgemeinde u. zugeh. Gem. Lindhorst 131, 136, 141, 142, 155, 176, 171.

Achum	4961	2,06	84	318	123	441	214,1	677	3506/5795	111
Ahnsen	4961	3,43	385	447	548	995	290,1	1 047	3507/5792	112
Bad Eilsen	4963	2,46	657	717	982	1 699	690,7	1 346	3507/5790	120
Bergdorf	4967	1,17	115	169	155	324	276,9	388	3505/5792	115
Bergkirchen	3051	2,54	109	147	169	316	124,4	295	3518/5809	116
Buchholz	3261	1,76	271	335	366	701	398,3	721	3509/5788	117
Buckeburg, Stadt	4967	10,14	5 387	6 215	7 704	13 919	1 372,7	11 933	3504/5792	118
Cammer	4951	2,33	194	301	322	623	267,4	638	3500/5798	119
Enzen	4961	2,12	373	455	501	956	450,9	899	3511/5799	121
Evesen	4961	12,43	990	1 339	1 381	2 720	218,8	2 698	3500/5794	122
Frille	4951	3,00	99	166	147	313	104,3	377	3500/5800	123
Gelldorf	4961	2,93	438	534	552	1 086	370,6	1 057	3508/5795	124
Großenheidorn	3051	10,26	778	1 048	1 187	2 235	217,8	2 026	3527/5814	125
Habichhorst - Blyinghausen	4961	2,25	61	68	103	171	76,0	156	3516/5798	126
Hagenburg, Flecken	3051	19,87	1 110	1 457	1 604	3 061	154,1	2 667	3522/5811	127
Heeßen	4963	1,90	382	433	504	937	493,2	590	3508/5789	128
Helpsen	4961	2,78	217	289	384	673	242,1	680	3509/5798	129
Hespe - Hiddensen	4961	3,25	262	357	408	765	235,4	829	3508/5800	130
Heuerßen	4961	2,33	135	195	202	397	170,4	232	3519/5800	131
Hobbensen	4961	1,77	58	72	91	163	92,1	185	3510/5799	132
Horkamp - Langenbruch	4961	4,90	205	257	275	532	108,6	445	3515/5796	133
Hulsbagen	4961	6,17	177	246	264	510	82,7	513	3515/5804	134
Kirchhorsten	4961	2,27	232	256	321	577	254,2	634	3509/5797	135
Kobbensen	4961	1,63	102	132	122	254	155,8	273	3520/5801	136
Krebsbagen	4961	3,04	174	216	242	458	150,7	455	3514/5796	137
Kuckshagen	4961	1,62	24	31	41	72	44,4	80	3509/5800	138
Lauenbagen	4961	3,56	264	384	406	790	221,9	670	3514/5803	139
Levesen	4961	1,74	81	118	121	239	137,4	271	3508/5799	140
Lindhorst	4965	3,56	1 410	2 082	2 216	4 298	1 207,3	4 305	3519/5803	141
Ludersfeld	4961	8,22	247	385	386	771	93,8	807	3517/5803	142
Luhden	4961	4,89	378	471	419	890	182,0	776	3507/5788	143
Meerbeck	4961	2,93	476	648	731	1 379	470,6	928	3510/5801	144
Meinsen	4961	5,66	208	325	342	667	117,8	721	3504/5796	145
Müsing	4967	2,17	145	169	224	393	181,1	415	3505/5793	146

03 Niedersachsen

1 RB Hannover

38, 39

Gemeinde		Fläche	Haus- halte	Wohnbevölkerung am					Koor- di-naten schlus-sel	Stati- stische Kenn- ziffer
				27.5.1970			6.6.1961			
				mannlich	weiblich	insgesamt				
Namen	Post- leit- zahl	qkm	Anzahl			Einw./qkm	Anzahl			
Niedernwohren	4961	7,50	600	848	902	1 750	233,3	1 739	3510/5802	148
Nienbrugge	4961	1,11	67	125	119	244	219,8	244	3516/5806	149
Nienstadt	4961	7,37	1 306	1 657	1 821	3 478	471,9	3 353	3512/5796	150
Nordsehl	4961	7,94	448	631	664	1 295	163,1	1 131	3513/5802	151
Obernwohren	4961	6,43	207	252	260	512	79,6	476	3517/5797	152
Pollhagen	4961	5,94	326	533	577	1 110	186,9	1 076	3513/5806	153
Probsthagen	4961	2,60	138	235	188	423	162,7	376	3516/5801	154
Reinsen - Remeringhausen	4961	2,39	65	102	106	208	87,0	115	3519/5798	155
Rusbend	4961	1,48	156	238	217	455	307,4	480	3504/5798	157
Scheie	4961	5,00	202	263	293	556	111,2	631	3504/5794	158
Schierneichen - Deinsen	4961	3,40	140	174	195	369	108,5	393	3507/5798	159
Schmalenbruch - Windhorn	3051	1,64	41	57	76	133	81,1	157	3519/5810	160
Schöttlingen	4965	2,03	27	36	44	80	39,4	115	3519/5802	176
Seggebruch	4961	1,60	176	209	248	457	285,6	426	3507/5797	161
Stadthagen, Stadt	4960	16,72	6 489	7 694	8 783	16 477	985,5	14 859	3514/5799	162
Steinbergen	3262	4,97	668	836	1 042	1 878	377,9	1 618	3509/5786	163
Steinhude, Flecken	3053	36,39	1 539	2 124	2 277	4 401	120,9	3 912	3524/5814	164
Stemmen	4961	1,46	178	211	256	467	319,9	481	3508/5799	165
Sudhorsten	4961	2,72	205	248	283	531	195,2	601	3509/6796	166
Tallensen - Echtorf	4961	2,50	150	191	216	407	162,8	471	3506/5796	168
Vehlen	4961	4,15	437	558	618	1 176	283,4	1 053	3507/5793	169
Volksdorf	4961	4,77	156	202	203	405	84,9	455	3508/5801	170
Vornhagen	4961	4,44	92	132	136	268	60,4	300	3517/5802	171
Warber	4961	4,12	255	406	411	817	198,3	690	3504/5795	172
Wendthagen - Ehlen	4961	9,53	457	542	620	1 162	121,9	1 009	3514/5795	173
Wiedenbrugge	3051	3,97	133	194	170	364	91,7	333	3518/5811	174
Wolpinghausen	3051	7,13	234	359	383	742	104,1	726	3516/5810	175
Gemeindefreie Gebiete										
Baum	4961	21,29	16	31	32	63	3,0	62	3503/5801	511
Landwehr	4961	7,10	6	11	10	21	3,0	25	3518/5812	516
Spießingshol	3051	10,20	5	8	7	15	1,5	46	3513/5809	518
Zusammen		341,03	31 147	39 889	44 700	84 589	248,0	78 087		

39 Landkreis Springe

Sitz der Kreisverwaltung: Springe, Stadt

Amtliches Kraftfahrzeugkennzeichen: SPR

AG: Elze f.d. Gem. 111, 112, 120, 129, 154, 155, 159, 160, Hannover f.d. Gem. 135, 148, 152, 157, Hildesheim f.d. Gem. 150, Springe f.d. Gem. 113, 115, 118, 121, 124, 127, 128, 132, 134, 138, 142, 147, 156, 158, Bad Munder am Deister f. ubr. Gem.; — LG: Hannover u. Hildesheim; — OLG: Celle; — ArG: Hameln; — SG, VG: Hannover; — AA: Hameln; — FA: Springe (Deister); — OFD: Hannover; — ZA: Hildesheim f.d. Gem. 111, 112, 120, 124, 127, 129, 132, 134, 135, 147, 148, 150, 152, 154, 155, 157, 159, 160, Hameln f. ubr. Gem.; — HZA: Hildesheim; — HK, LuHK: Hannover; — OPD: Hannover; — STA: Adensen f.d. Gem. 111, 129, Bad Munder am Deister f.d. Gem. 143, 116, 119, 122, 130, Beber f.d. Gem. 117, 151, 153, Eldagsen f.d. Gem. 112, 124, 160, Hachmühlen f.d. Gem. 121, 126, 128, 131, 136, Holtensen f.d. Gem. 120, 132, 155, 159, Hulsede f.d. Gem. 114, 133, 140, 141, Hupede f.d. Gem. 134, 147, Jeinsen f.d. Gem. 135, 157, Nettelrede f.d. Gem. 139, 144, Springe f.d. Gem. 115, 156, Volksen f.d. Gem. 142, 158, ubr. Gem. bilden jeweils einen eigenen Standesamtsbezirk; — KWE: Hameln.

Samtgemeinden u. zugeh. Gem.: Adensen - Hallerburg 111, 129, Bad Munder 143, 116, 119, 122, 130, 139, 144, Finne 120, 132, 155, 159, Hachmühlen 121, 128, 131, 136, Hallermundt 112, 124, 142, 160, Lauenau 114, 125, 133, 137, 140, 141, 149, 153.

Adensen	3211	8,26	290	439	427	866	104,8	826	3550/5783	111
Alferde	3211	5,22	143	205	222	427	81,8	498	3548/5781	112
Altenhagen I	3251	7,68	462	626	715	1 341	174,6	1 284	3535/5782	113
Altenhagen II	3251	1,79	119	152	193	345	192,7	342	3528/5792	114
Alvesrode	3251	4,44	218	316	330	646	145,5	554	3541/5786	115
Bad Munder am Deister, Stadt	3252	33,30	3 180	3 902	4 454	8 356	250,9	7 680	3532/5785	143
Bakede	3251	8,17	546	741	812	1 553	190,1	1 405	3527/5786	116
Beber	3251	7,45	171	192	221	413	55,4	447	3526/5788	117
Bennigsen	3001	11,83	1 410	1 874	2 015	3 889	328,7	2 859	3546/5790	118
Böbber	3251	3,05	66	84	97	181	59,3	198	3529/5787	119
Bortzum	3211	2,44	57	105	100	205	84,0	231	3548/5780	120
Brullsen	3251	2,78	91	111	149	260	93,5	273	3534/5780	121
Egestorf am Suntel	3251	2,04	120	187	186	373	182,8	272	3528/5787	122
Eimbeckhausen	3256	13,38	919	1 153	1 305	2 458	183,7	2 385	3529/5789	123
Eldagsen, Stadt	3213	22,58	1 307	1 726	1 877	3 603	159,6	3 419	3545/5782	124
Feggendorf	3251	9,87	236	302	308	610	61,8	574	3526/5795	125
Flegessen	3251	5,03	369	476	507	983	195,4	658	3530/5781	126
Gestorf	3001	14,53	517	710	854	1 564	107,6	1 466	3548/5787	127
Hachmühlen	3251	9,79	464	635	694	1 329	135,8	1 279	3533/5781	128
Hallerburg	3211	2,75	63	81	91	172	62,5	133	3549/5783	129
Hamelspringe	3251	4,04	347	484	520	1 004	248,5	988	3528/5785	130
Hasperde	3251	2,55	80	101	111	212	83,1	268	3531/5779	131
Holtensen	3211	18,64	201	270	304	574	30,8	691	3546/5781	132
Hulsede	3251	9,83	269	384	410	794	80,8	836	3525/5791	133
Hupede	3001	7,22	239	422	366	788	109,1	744	3550/5790	134
Jeinsen	3211	10,96	434	562	626	1 188	108,4	1 285	3554/5787	135
Klein Suntel	3251	0,36	79	101	118	219	608,3	223	3530/5782	136
Lauenau, Flecken	3255	6,37	964	1 266	1 337	2 603	408,6	2 537	3525/5794	137
Lüdersen	3001	5,27	354	517	613	1 130	214,4	882	3546/5791	138
Luttringhausen	3251	2,98	51	76	75	151	50,7	133	3530/5789	139
Meinsen	3251	1,97	41	61	67	128	65,0	125	3524/5791	140
Messenkamp	3251	4,97	196	230	269	499	100,4	572	3526/5792	141
Mittelrode	3211	3,66	115	169	175	344	94,0	374	3545/5786	142
Nettelrede	3251	5,71	288	413	418	831	145,5	696	3531/5787	144
Nienstedt	3251	4,75	386	540	541	1 081	227,6	542	3531/5792	146

Gemeinde		Fläche	Haus- halte	Wohnbevölkerung am					Koor- di- naten schlüssel	Stati- stische Kenn- ziffer
Namen	Post- leit- zahl			27.5.1970			6.6.1961			
				mannlich	weiblich	insgesamt				
		qkm	Anzahl			Einw./qkm	Anzahl			
Oerie	3001	3,89	81	129	145	274	70,4	285	3551/5789	147
Pattensen, Stadt	3011	19,79	2 031	2 678	2 826	5 504	278,1	3 791	3552/5793	148
Pohle	3251	7,14	326	451	493	944	132,2	883	3523/5792	149
Rössing	3211	10,38	759	994	1 126	2 120	204,2	2 157	3556/5784	150
Rohrsen	3251	2,31	95	128	146	274	118,6	292	3527/5789	151
Schliekum	3201	5,22	174	258	252	510	97,7	492	3558/5790	152
Schmarrie	3251	4,06	115	160	168	328	80,8	329	3526/5790	153
Schulenburg (Leine)	3211	12,80	864	1 208	1 254	2 462	192,3	2 115	3553/5785	154
Sorsum	3211	2,44	98	148	152	300	123,0	319	3549/5779	155
Springe, Stadt	3257	50,88	4 862	5 910	6 833	12 743	250,5	10 207	3538/5786	156
Vardegötzen	3211	2,37	85	119	143	262	110,5	290	3552/5787	157
Völkßen	3214	12,54	958	1 291	1 424	2 715	216,5	2 287	3543/5787	158
Wittenburg	3211	2,22	31	54	56	110	49,5	144	3548/5779	159
Wulfingen	3211	6,64	253	353	367	720	108,4	792	3551/5780	160
Zusammen		408,34	25 524	33 494	36 892	70 386	172,4	62 062		

03 Niedersachsen

2 RB Hildesheim

12, 31

Gemeinde		Fläche	Haus- halte	Wohnbevölkerung am			Koor- dinaten schlüssel	Stati- stische Kenn- ziffer
				27.5.1970		6.6.1961		
Namen	Post- leitzahl			mannlich	weiblich	insgesamt		
		qkm	Anzahl		Einw./qkm	Anzahl		

2 RB Hildesheim

Sitz der Bezirksregierung Hildesheim, Stadt

12 Kreisfreie Stadt Hildesheim

Amtliches Kraftfahrzeugkennzeichen: HI

AG, LG: Hildesheim; – OLG: Celle; – ArG, SG: Hildesheim; – VG: Hannover; – AA, FA: Hildesheim; – OFD: Hannover; – ZA, HZA, HK, IuHK: Hildesheim; – OPD: Hannover; – StA: Hildesheim; – OKI, S: – KWE: Hildesheim.

Hildesheim, Stadt	...	3200	33,45	37 499	42 351	51 449	93 800	2 804,2	96 363	3565/5780	000
-------------------	-----	------	-------	--------	--------	--------	--------	---------	--------	-----------	-----

31 Landkreis Alfeld (Leine)

Sitz der Kreisverwaltung: Alfeld (Leine), Stadt

Amtliches Kraftfahrzeugkennzeichen: ALF

AG: Elze f.d. Gem. 114, 115, 116, 118, 119, 121, 122, 123, 125 bis 128, 130, 131, 132, 142, 144 bis 147, 157, 158, 159, 161, 164, 165, 167, 168, 173, 176, 177, Alfeld (Leine) f. ubr. Gem.; – LG: Hildesheim; – OLG: Celle; – ArG, SG: Hildesheim; – VG: Hannover; – AA: Hildesheim; – FA: Alfeld (Leine); – OFD: Hannover; – ZA: Alfeld (Leine) f.d. Gem. 111, 112, 113, 117, 152, 120, 124, 129, 134 bis 140, 148, 150, 151, 154, 155, 160, 166, 169, 171, 172, 175, 178 bis 183, 185, 186, Hildesheim f. ubr. Gem., – HZA, HK, IuHK: Hildesheim; – OPD: Hannover; – StA: Alfeld (Leine) f.d. Gem. 112, 120, 129, 136, 139, 148, 150, 154, 155, 169, 171, 178, 181, 183, Bruggen f.d. Gem. 118, 123, 145, 168, 177, Duingen f.d. Gem. 152, 124, 137, 149, 156, 158, 170, Eime f.d. Gem. 121, 122, 125, 128, Elze f.d. Gem. 131, 132, 159, 173, Freden (Leine) f.d. Gem. 134, 135, 138, 160, 166, 180, 182, Gronau (Leine) f.d. Gem. 114, 115, 116, 130, 142, Heyersum f.d. Gem. 119, 127, 144, 146, Lamspringe f.d. Gem. 133, 141, 143, 151, 153, 162, 163, 174, 184, 185, Nordstemmen f.d. Gem. 157, 165, Sibbesse f.d. Gem. 111, 113, 126, 140, 147, 161, 164, 167, 172, 175, 176, 179, 186, ubr. Gem. bilden jeweils einen eigenen Standesamtsbezirk; – KWE: Hildesheim

Samtgemeinden u. zugeh. Gem.: Bruggen 118, 123, 145, 168, 177, Duingen 152, 124, 149, 156, 170, Eime 121, 122, 125, 128, Elze 131, 132, 159, 173, Freden (Leine) 134, 135, 138, 160, 166, 180, 182, Gronau (Leine) 114, 115, 130, 142, Lamspringe 133, 141, 143, 151, 153, 162, 184, 185, Osterholz (Leine) 119, 127, 144, 146, Sibbesse 111, 113, 126, 161, 164, 167, 172, 175, 176, 179, 186.

Adenstedt	3221	9,17	217	343	351	694	75,7	833	3564/5763	111
Alfeld (Leine), Stadt	3220	11,93	5 247	5 885	7 026	12 911	1 082,2	13 081	3556/5761	112
Almstedt	3221	5,79	279	405	385	790	136,4	856	3566/5767	113
Banteln	3211	7,51	666	938	1 020	1 958	260,7	2 123	3552/5771	114
Barfelde	3211	7,35	266	352	392	744	101,2	916	3557/5773	115
Betheln	3211	8,86	293	436	473	909	102,6	997	3555/5776	116
Breinum	3201	4,55	245	329	383	712	156,5	696	3568/5767	117
Bruggen	3221	12,19	442	580	636	1 216	99,8	1 471	3553/5768	118
Burgstemmen	3211	8,78	486	668	811	1 479	168,5	1 259	3553/5779	119
Capellenhagen	3221	4,23	83	131	131	262	61,9	302	3544/5760	152
Dehnsen	3221	3,66	213	280	316	596	162,8	593	3553/5766	120
Deilmissen	3211	5,42	100	129	154	283	52,2	339	3547/5770	121
Deinsen	3221	6,55	185	233	276	509	77,7	587	3549/5769	122
Dotzum	3212	2,10	23	39	36	75	35,7	113	3555/5772	123
Duingen, Flecken	3225	24,16	1 185	1 499	1 564	3 063	126,8	2 981	3548/5764	124
Dunsen	3211	1,87	45	61	72	133	71,1	179	3549/5771	125
Eberholzen	3211	12,18	252	351	368	719	59,0	692	3558/5769	126
Eddinghausen	3211	4,07	52	76	86	162	39,8	223	3555/5775	127
Eime, Flecken	3211	8,09	778	1 055	1 124	2 179	269,3	1 790	3549/5772	128
Eimsen	3221	3,38	225	286	322	608	179,9	581	3556/5764	129
Eitzum	3211	6,05	215	297	311	608	100,5	686	3558/5772	130
Elze, Stadt	3210	14,58	2 332	2 948	3 295	6 243	428,2	6 096	3550/5777	131
Esbeck	3211	7,05	240	310	328	638	90,5	795	3547/5772	132
Evensen	3201	3,88	55	98	95	193	49,7	224	3569/5764	133
Everode	3221	6,10	198	293	297	590	96,7	689	3562/5757	134
Eyershausen	3221	3,75	112	142	153	295	78,7	337	3567/5755	135
Föhrste	3221	4,91	403	535	582	1 117	227,5	1 192	3557/5759	136
Fölziehausen	3221	2,36	56	69	80	149	63,1	206	3544/3762	137
Freden (Leine)	3222	14,68	1 795	1 920	2 295	4 215	287,1	4 777	3561/5755	138
Gerzen	3221	3,06	443	564	641	1 205	393,8	1 108	3555/5759	139
Grafelde	3221	5,56	78	107	131	238	42,8	275	3564/5766	140
Graste	3221	4,66	112	153	175	328	70,4	364	3567/5760	141
Gronau (Leine), Stadt	3212	18,62	1 856	2 301	2 728	5 029	270,1	5 250	3553/5773	142
Harbarnsen	3221	3,97	147	211	237	448	112,8	457	3565/5762	143
Haus Escherde	3211	4,62	36	57	56	113	24,5	123	3556/5776	144
Heinum	3211	3,31	79	114	115	229	69,2	207	3557/5771	145
Heyersum	3204	4,06	275	400	405	805	198,3	430	3556/5781	146
Hönze	3211	2,96	132	191	230	421	142,0	283	3560/5771	147
Horsum	3221	3,80	277	378	439	817	215,0	676	3560/5760	148
Hoyershausen	3221	5,48	102	151	164	315	57,5	330	3552/5765	149
Imsen	3221	3,38	157	237	245	482	142,6	508	3557/5757	150
Irmenseul	3221	3,66	104	166	172	338	92,3	352	3564/5761	151
Lamspringe, Flecken	3206	23,21	1 258	1 713	1 893	3 606	155,4	3 525	3569/5759	153
Langerholzen	3221	6,67	464	636	686	1 322	198,2	1 117	3558/5762	154
Limmer	3221	5,36	469	683	652	1 335	249,1	1 399	3554/5763	155
Lübbrechtsen	3221	6,21	96	136	156	292	47,0	329	3550/5767	156
Mahlerten	3204	4,03	250	334	381	715	177,4	574	3555/5780	157
Marienthagen	3221	6,23	354	498	564	1 062	170,5	1 069	3547/5767	158
Mehle	3211	9,65	458	610	670	1 280	132,6	1 363	3548/5776	159
Meimerhausen	3221	3,15	67	84	106	190	60,3	272	3559/5757	160
Möllensen	3211	2,07	55	69	80	149	72,0	161	3561/5771	161
Netze	3221	2,45	51	75	72	147	60,0	183	3566/5761	162
Neuhof	3201	8,13	165	272	279	551	67,8	619	3570/5761	163
Nienstedt	3211	1,62	61	80	92	172	106,2	140	3559/5772	164
Nordstemmen	3204	6,61	1 275	1 652	1 855	3 507	530,6	2 928	3553/5781	165
Ohlenrode	3221	4,01	111	145	156	301	75,1	355	3568/5763	166
Petze	3221	3,86	171	234	235	469	121,5	397	3564/5769	167

Gemeinde		Fläche	Haus- halte	Wohnbevölkerung am				Koor- dinaten schlüssel	Stati- stische Kenn- ziffer	
Namen	Post- leitz- zahl			27.5.1970			6.6.1961			
				männlich	weiblich	insgesamt				
		qkm	Anzahl			Einw./qkm	Anzahl			
Rheden	3211	7,89	296	385	431	816	103,4	841	3554/5770	168
Röllinghausen	3221	3,26	279	359	401	760	233,1	687	3557/5760	169
Rott	3221	3,61	40	68	73	141	39,1	161	3549/5765	170
Sack	3221	7,59	121	191	189	380	50,1	423	3560/5763	171
Segeste	3221	4,11	89	129	138	267	65,0	305	3565/5767	172
Sehde	3211	4,96	198	244	289	533	107,5	550	3548/5774	173
Sehlem	3201	8,85	308	430	454	884	99,9	967	3567/5765	174
Sellenstedt	3221	3,90	91	133	143	276	70,8	266	3564/5765	175
Sibbesse	3221	8,80	430	597	619	1 216	138,2	1 020	3562/5769	176
Wallenstedt	3211	3,94	148	193	223	416	105,6	419	3553/5771	177
Warzen	3221	1,68	207	296	333	629	374,4	592	3554/5760	178
Westfeld	3221	7,33	157	241	278	519	70,8	465	3563/5768	179
Wetteborn	3221	5,20	97	127	139	266	51,2	336	3566/5753	180
Wettensen	3221	1,88	36	61	63	124	66,0	179	3555/5765	181
Winzenburg	3221	16,65	289	420	468	888	53,3	922	3564/5756	182
Wispenstein	3221	4,94	139	183	185	368	74,5	504	3558/5758	183
Wöllersheim	3206	2,17	11	26	14	40	18,4	78	3569/5762	184
Woltershausen - Hornsen	3221	9,42	183	304	302	606	64,3	693	3565/5760	185
Wrisbergholzen	3221	6,03	156	210	246	456	75,6	568	3563/5766	186
Zusammen		487,81	29 066	37 536	41 965	79 501	163,0	80 384		

32 Landkreis Duderstadt

Sitz der Kreisverwaltung: Duderstadt, Stadt

Amtliches Kraftfahrzeugkennzeichen: DUD

AG: Duderstadt; — LG: Göttingen; — OLG: Celle; — ArG: Göttingen; — SG: Hildesheim; — VG: Hannover; — AA: Göttingen; — FA: Northeim (Hann.); — OFD: Hannover; — ZA: Northeim f.d. Gem. 127, Osterode am Harz f. ubr. Gem.; — HZA: Göttingen u. Hildesheim; — HK, IuHK: Hildesheim; — OPD: Braunschweig; — StA: Gieboldehausen f.d. Gem. 122, 130, ubr. Gem. bilden jeweils einen eigenen Standesamtsbezirk; — KWE: Göttingen.

Samtgemeinden u. zugeh. Gem.: Duderstadt 114, 115, 117, 119, 120, 123, 124, 126, 128, 137, Gieboldehausen 122, 130, 132, 133, 134, 140.

Bernshausen	3429	5,15	131	204	233	437	84,9	394	3581/5715	111
Bilshausen	3411	8,47	739	1 189	1 293	2 482	293,0	2 162	3580/5722	112
Bodensee	3429	7,46	162	309	315	624	83,6	576	3578/5719	113
Breitenberg	3429	4,87	296	529	539	1 068	219,3	867	3589/5713	114
Brochthausen	3429	3,62	182	336	360	696	192,3	631	3594/5713	115
Desingerode	3429	5,64	124	262	251	513	91,0	497	3582/5710	116
Duderstadt, Stadt	3428	24,19	3 831	5 137	5 828	10 965	453,3	10 709	3587/5709	117
Esplingerode	3429	4,59	49	107	100	207	45,1	203	3583/5711	118
Fuhrbach	3429	4,79	281	501	563	1 064	222,1	898	3593/5711	119
Gerblingerode	3429	2,30	442	688	786	1 474	640,9	1 162	3588/5707	120
Germershausen	3429	4,24	94	147	190	337	79,5	360	3582/5715	121
Gieboldehausen	3416	19,85	1 001	1 480	1 650	3 130	157,7	2 927	3584/5720	122
Hilkerode	3429	5,69	396	625	822	1 447	254,3	1 397	3591/5714	123
Immingerode	3429	5,26	131	225	245	470	89,4	445	3585/5706	124
Krebeck	3429	6,17	161	313	321	634	102,8	566	3578/5717	125
Langenhagen	3429	5,21	171	319	368	687	131,9	719	3591/5712	126
Lindau	3411	9,91	644	983	1 063	2 046	206,5	2 070	3578/5725	127
Mingerode	3429	6,85	314	594	612	1 206	176,1	1 164	3586/5712	128
Nesselroden	3429	13,20	518	968	1 007	1 975	149,6	1 780	3582/5707	129
Obernfeld	3429	10,72	241	458	498	956	89,2	926	3585/5714	130
Renshausen	3429	6,09	109	195	197	392	64,4	418	3576/5719	131
Rhumspringe	3429	3,76	539	887	1 000	1 887	501,9	1 811	3589/5717	132
Rollshausen	3429	7,43	202	371	376	747	100,5	719	3586/5716	133
Rudershausen	3429	9,44	301	543	627	1 170	123,9	1 071	3588/5717	134
Seeburg	3429	8,30	173	359	388	747	90,0	731	3579/5715	135
Seulingen	3429	11,09	296	594	627	1 221	110,1	1 099	3580/5712	136
Tiftlingerode	3429	3,25	200	361	407	768	236,3	595	3586/5708	137
Werxhausen	3429	5,50	122	191	233	424	77,1	427	3582/5709	138
Westerode	3429	5,13	225	388	442	830	161,8	741	3585/5710	139
Wollbrandshausen	3429	6,26	174	341	321	662	105,8	648	3580/5717	140
Zusammen		224,43	12 249	19 604	21 662	41 266	183,9	38 713		

33 Landkreis Einbeck

Sitz der Kreisverwaltung Einbeck, Stadt

Amtliches Kraftfahrzeugkennzeichen: EIN

AG: Einbeck; — LG: Göttingen; — OLG: Celle; — ArG: Göttingen; — SG: Hildesheim; — VG: Hannover; — AA: Göttingen; — FA: Northeim (Hann.); — OFD: Hannover; — ZA: Northeim; — HZA, HK, IuHK: Hildesheim; — OPD: Braunschweig; — StA: Dassel f.d. Gem. 115, 124, 129, 137, 145 u.d. gemfr. Gebiet 511, Einbeck f.d. Gem. 112, 114, 116, 118, 120, 122, 128, 130, 132, 134, 139, 140, 143, 147, 149, 150, Markoldendorf f.d. Gem. 111, 113, 117, 121, 123, 126, 127, 133, 135, 136, 138, 141, 142, 151, Salzderhelden f.d. Gem. 119, 125, 131, 144, 146, 148; — KWE: Göttingen.

Amelsen	3351	5,24	120	239	229	468	89,3	471	3552/5745	111
Andershausen	3351	1,65	15	29	33	62	37,6	63	3559/5746	112
Avendshausen	3351	2,59	37	83	78	161	62,2	151	3554/5746	113
Buensen	3411	2,11	26	49	53	102	48,3	122	3561/5736	114
Dassel, Stadt	3354	20,67	1 223	1 600	1 799	3 399	164,4	3 495	3547/5741	115
Dassensen	3351	4,82	218	354	406	760	157,7	660	3555/5739	116
Deitersen	3351	3,24	58	111	111	222	68,5	262	3550/5743	117
Dörriksen	3411	6,96	98	162	184	346	49,7	374	3559/5736	118
Druber	3411	3,56	118	208	216	424	119,1	402	3564/5736	119
Edemissen	3351	4,88	189	299	306	605	124,0	621	3559/5737	120
Eilensen	3351	3,14	67	121	108	229	72,9	256	3550/5742	121

03 Niedersachsen

2 RB Hildesheim

33, 34

Gemeinde		Fläche	Haus- halte	Wohnbevölkerung am				Koor- dinaten schlüssel	Stati- stische Kenn- ziffer	
Namen	Post- leitz- zahl			27.5.1970			6.6.1961			
				männlich	weiblich	insgesamt				
		qkm	Anzahl			Einw./qkm	Anzahl			
Einbeck, Stadt	3352	26,63	7 139	8 575	9 987	18 562	697,0	18 602	3559/5743	122
Ellensen	3351	5,15	81	152	171	323	62,7	377	3551/5741	123
Hilwartshausen	3351	5,40	236	416	488	904	167,4	857	3549/5738	124
Hollenstedt	3411	7,24	266	443	451	894	123,5	832	3565/5734	125
Holtensen	3351	5,55	194	369	368	737	132,8	630	3555/5742	126
Hoppensen	3351	4,95	72	117	127	244	49,3	235	3552/5740	127
Hullersen	3351	3,93	101	174	171	345	87,8	352	3556/5742	128
Hunnesruck	3351	8,65	95	167	158	325	37,6	372	3548/5744	129
Iber	3411	3,70	110	159	171	330	89,2	421	3560/5734	130
Immensen	3351	3,69	89	167	159	326	88,3	343	3561/5739	131
Kohnsen	3351	4,25	80	188	142	330	77,6	320	3556/5744	132
Krimmensen	3351	2,58	47	92	91	183	70,9	228	3550/5741	133
Kuventhal	3351	2,53	80	134	131	265	104,7	271	3558/5746	134
Lauenberg	3351	8,77	303	555	604	1 159	132,2	1 142	3552/5737	135
Lüthorst	3351	17,29	236	369	441	810	46,8	855	3549/5746	136
Mackensen	3451	5,28	154	267	265	532	100,8	525	3545/5743	137
Markoldendorf, Flecken	3355	7,51	843	1 152	1 283	2 435	324,2	2 298	3553/5742	138
Negenborn	3351	3,67	51	90	82	172	46,9	194	3563/5744	139
Odagen	3351	3,41	133	237	220	457	134,0	513	3560/5739	140
Portenhagen	3351	3,06	61	129	116	245	80,1	234	3551/5747	141
Rengershausen	3351	2,67	23	55	52	107	40,1	129	3553/5747	142
Rotenkirchen	3351	11,27	62	89	97	186	16,5	211	3556/5737	143
Salzderhelden, Flecken	3356	9,98	775	1 001	1 106	2 107	211,1	1 806	3562/5741	144
Sievershausen	3354	8,67	495	817	833	1 650	190,3	1 614	3545/5737	145
Stöckheim	3411	7,44	183	278	313	591	79,4	726	3564/5735	146
Strodthagen	3411	2,61	38	64	66	130	49,8	179	3561/5737	147
Sulbeck	3411	4,19	150	262	262	524	125,1	526	3563/5738	148
Vardeilsen	3351	3,64	78	160	154	314	86,3	331	3554/5744	149
Volksen	3351	2,95	98	135	170	305	103,4	279	3564/5743	150
Wellersen	3351	3,11	92	161	175	336	108,0	424	3553/5740	151
Gemeindefreies Gebiet										
Solting (Landkreis Einbeck)		3350	61,70	5	13	7	20	0,3	21	3549/5734
Zusammen			310,33	14 539	20 242	22 384	42 626	137,4	42 724	

34 Landkreis Göttingen

Sitz der Kreisverwaltung Göttingen, Stadt

Amtliches Kraftfahrzeugkennzeichen: GÖ

AG: Reinhausen f.d. Gem. 112 bis 116, 119, 120, 121, 123, 124, 127, 131, 133, 135, 140, 146, 147, 149, 155, 156, 159, 160, 161, 164, 167, 168, 169, 171, 174, 178, 182, 183, Göttingen f.ubr. Gem.; – LG: Göttingen; – OLG: Celle; – ArG: Göttingen; – SG: Hildesheim; – VG: Hannover; – AA, FA: Göttingen; – OFD: Hannover, – ZA, HZA: Göttingen; – HK, luHK: Hildesheim; – OPD: Braunschweig; – StA: Atzenhausen f.d. Gem. 112, 120, Bremke f.d. Gem. 119, 146, Eddigehausen f.d. Gem. 122, 126, Elkershausen f.d. Gem. 121, 127, Elliehausen f.d. Gem. 128, 130, 151, Gelliehausen f.d. Gem. 115, 135, Groß Ellershausen f.d. Gem. 138, 143, Groß Schnees f.d. Gem. 113, 140, 160, 167, Harste f.d. Gem. 129, 141, Kerstlingerode f.d. Gem. 114, 147, 171, Landolfshausen f.d. Gem. 132, 152, 166, Mengershausen f.d. Gem. 153, 158, Niedernjesa f.d. Gem. 161, 178, Oberbillingshausen f.d. Gem. 163, 180, Reiffenhausen f.d. Gem. 155, 156, 168, Settmarshausen f.d. Gem. 150, 175, Sieboldshausen f.d. Gem. 176, 179, Waake f.d. Gem. 117, 180, ubr. Gem. bilden jeweils einen eigenen Standesamtsbezirk; – KWE: Göttingen.

Angerstein	3411	5,11	426	565	608	1 173	229,5	751	3565/5720	111
Atzenhausen	3511	8,93	62	115	110	225	25,2	265	3556/5698	112
Ballenhausen	3401	7,19	135	244	245	489	68,0	393	3565/5702	113
Beienrode	3401	4,96	71	135	132	267	53,8	280	3577/5704	114
Benniehausen	3401	5,57	94	147	148	295	53,0	353	3573/5706	115
Bischhausen	3401	8,39	117	226	241	467	55,7	496	3575/5702	116
Bösinghausen	3401	1,80	96	147	138	285	158,3	187	3574/5715	117
Bovenden, Flecken	3406	12,45	1 591	2 161	2 321	4 482	360,0	2 754	3564/5717	118
Bremke	3401	12,13	234	367	395	762	62,8	855	3572/5702	119
Dahlenrode	3511	2,43	46	77	87	164	67,5	180	3558/5699	120
Deiderode	3511	4,93	44	83	78	161	32,7	160	3560/5699	121
Deppoldshausen	3400	4,88	4	8	10	18	3,7	31	3567/5717	122
Diemarden	3401	7,11	242	389	388	777	109,3	776	3567/5706	123
Dramfeld	3401	8,62	141	267	246	513	59,5	553	3561/5702	124
Ebergötzen	3401	13,20	352	543	562	1 105	83,7	1 172	3576/5715	125
Eddigehausen	3401	4,60	326	484	504	988	214,8	751	3566/5718	126
Elkershausen	3401	3,53	50	99	102	201	56,9	269	3562/5699	127
Elliehausen	3401	7,24	526	770	740	1 510	208,6	999	3560/5713	128
Emmenhausen	3419	2,50	48	64	67	131	52,4	141	3557/5717	129
Esebeck	3401	5,83	119	223	214	437	75,0	339	3558/5714	130
Etzenborn	3429	5,51	61	114	117	231	41,9	266	3580/5703	131
Falkenhagen	3401	2,59	38	85	93	178	68,7	190	3576/5710	132
Friedland	3403	4,39	391	558	721	1 279	291,3	1 306	3563/5698	133
Gelliehausen	3401	5,45	112	203	210	413	75,8	464	3573/5705	135
Gladebeck	3401	9,23	259	403	443	846	91,7	797	3559/5721	136
Groß Ellershausen	3401	3,90	395	525	584	1 109	284,4	804	3560/5710	138
Groß Lengden	3401	17,34	231	357	385	742	42,8	662	3571/5708	139
Groß Schnees	3401	11,14	376	556	623	1 179	105,8	1 076	3564/5700	140
Harste	3401	10,77	354	547	597	1 144	106,2	813	3559/5719	141
Hetjershausen	3401	4,98	275	403	456	859	172,5	400	3559/5711	143
Holtensen	3401	2,77	449	564	567	1 131	408,3	952	3561/5716	144
Holzerode	3411	6,48	221	312	332	644	99,4	718	3574/5718	145
Ischenrode	3401	3,44	37	69	66	135	39,2	156	3571/5700	146
Kerstlingerode	3401	5,18	100	162	163	325	62,7	389	3576/5704	147
Klein Lengden	3401	6,23	186	329	323	652	104,7	516	3569/5707	148
Klein Schnees	3401	5,91	192	283	298	581	98,3	666	3562/5701	149

Gemeinde		Fläche	Haus- halte	Wohnbevölkerung am				Koor- di- na- ten schlüssel	Stati- stische Kenn- ziffer
				27.5.1970			6.6.1961		
				männlich	weiblich	insgesamt			
Namen	Post- leit- zahl	qkm	Anzahl			Einw./qkm	Anzahl		
Klein Wiershausen	3401	2,37	44	76	75	151	63,7	97	3556/5708
Knutbühren	3401	5,81	33	63	63	126	21,7	134	3556/5712
Landolfshausen	3401	9,85	137	276	303	579	58,8	603	3576/5712
Lernshausen	3401	2,39	60	108	110	218	91,2	233	3560/5705
Lengeln	3401	10,56	473	765	767	1 532	145,1	1 198	3560/5717
Lichtenhagen	3401	2,04	50	87	89	176	86,3	184	3569/5699
Ludolfshausen	3401	2,59	28	48	43	91	35,1	118	3568/5699
Mackenrode	3401	3,03	69	126	123	249	82,2	233	3574/5711
Mengershausen	3401	4,41	211	338	371	709	160,8	747	3560/5706
Mollenfelde	3511	6,93	91	142	168	310	44,7	356	3558/5697
Niedergandern	3401	3,28	44	81	78	159	48,5	202	3564/5695
Niedernjese	3401	8,37	298	452	463	915	109,3	959	3564/5705
Oberbilingshausen	3401	12,63	190	277	291	568	45,0	655	3571/5718
Obernjese	3401	5,30	288	420	425	845	159,4	935	3563/5703
Parensen	3411	4,20	193	364	362	726	172,9	625	3562/5720
Potzwenden	3401	0,75	7	19	18	37	49,3	50	3575/5710
Reckershausen	3401	3,55	133	211	211	422	118,9	423	3565/5697
Reiffenhausen	3401	9,31	225	358	390	748	80,3	738	3567/5697
Reinhausen	3401	16,45	421	563	586	1 149	69,8	1 103	3568/5704
Reyershausen	3401	2,89	273	411	449	860	297,6	951	3568/5719
Rittmarshausen	3401	8,10	175	302	310	612	75,6	731	3576/5705
Rorringen	3401	7,09	275	415	420	835	117,8	449	3570/5714
Rosdorf	3405	12,34	1 480	1 902	2 003	3 905	316,5	3 065	3562/5708
Sattenhausen	3401	10,98	144	280	278	558	50,8	583	3576/5708
Settmarshausen	3401	8,74	251	432	412	844	96,6	571	3557/5708
Sieboldshausen	3401	4,40	218	347	355	702	159,5	574	3561/5704
Spanbeck	3411	4,09	128	186	207	393	96,1	424	3572/5720
Stockhausen	3401	2,54	85	142	123	265	104,3	241	3564/5703
Vokerode	3401	4,55	85	153	157	310	68,1	316	3559/5704
Waake	3401	6,28	271	390	410	800	127,4	802	3573/5714
Weißborn	3401	6,71	90	143	171	314	46,8	380	3578/5701
Wölmarshausen	3401	4,64	114	204	213	417	89,9	402	3575/5706
Zusammen		433,88	14 985	22 665	23 758	46 423	107,0	40 962	

42 Göttingen, Stadt

Ämtliches Kraftfahrzeugkennzeichen. GÖ

AG, LG: Göttingen; — OLG: Celle; — ArG: Göttingen; — SG: Hildesheim; — VG: Hannover; — AA, FA: Göttingen; — OFD: Hannover; — ZA, HZA: Göttingen; — HK, IuHK: Hildesheim; — OPD: Braunschweig; — StA: Göttingen; — OKI. S; — KWE: Göttingen.

Göttingen, Stadt ¹⁾	3400	73,68	49 181	51 248	57 743	108 991	1 479,2	103 742	3565/5711	111
Zusammen		507,56	64 166	73 913	81 501	155 414	306,2	144 704		

35 Landkreis Hildesheim - Marienburg

Sitz der Kreisverwaltung: Hildesheim, Stadt

Ämtliches Kraftfahrzeugkennzeichen: HI

AG: Bockenem f.d. Gem. 122, 124, 125, 126, 129, 130, 144, 150, 152, 153, 155, 157, 160, 165, 176, 177, 181, 185, 187, 192, 199, 200, 204, 206, 208, 211, 213, 217, Hildesheim f.ubr. Gem.; — LG: Hildesheim; — OLG: Celle; — ArG, SG: Hildesheim; — VG: Hannover; — AA, FA: Hildesheim; — OFD: Hannover; — ZA: Seesen f.d. Gem. 122, 124, 152, 177, 185, 217, Hildesheim f.ubr. Gem.; — HZA, HK, IuHK: Hildesheim; — OPD: Braunschweig f.d. Gem. 122, 152, 185, Hannover f.ubr. Gem.; — StA: Bad Salzdetfurth f.d. Gem. 196, 131, Bockenem f.d. Gem. 124, 150, 176, Bodenburg f.d. Gem. 125, 192, Dungen: Groß Dungen f.d. Gem. 135, 145, 158, 162, 171, 183, 214, Garmsen f.d. Gem. 114, 140, Groß Förste f.d. Gem. 147, 173, Groß Rhuden f.d. Gem. 152, 217, Heisede f.d. Gem. 159, 195, Hildesheim f.d. Gem. 117, 189, Hoheneggelsen f.d. Gem. 164, 186, 205, Lühnde f.d. Gem. 180, 207, 209, Nette f.d. Gem. 187, 200, 208, Sottrum f.d. Gem. 160, 204, Wirringen f.d. Gem. 210, 215, ubr. Gem. bilden jeweils einen eigenen Standesamtsbezirk; — KWE: Hildesheim.

Samtgemeinden u. zugeh. Gem.: Dungen 135, 145, 158, 162, 171, 183, 214, Giesen 113, 147, 148, 156, 174, Guldener Winkel 137, 146, 161, 172, Wohldenberg 130, 144, 153, 157, 160, 165, 181, 199, 204

Achtum - Uppen	3201	8,36	379	552	575	1 127	134,8	996	3569/5780	111
Adlum	3201	3,93	174	260	300	560	142,5	544	3573/5787	112
Ahrbergen	3201	7,22	600	938	939	1 877	260,0	1 982	3560/5788	113
Ahstedt	3201	4,54	171	228	256	484	106,6	547	3576/5786	114
Algermissen	3201	11,52	1 262	1 792	1 973	3 765	326,8	3 728	3567/5792	115
Asel	3201	3,65	300	449	486	935	256,2	763	3566/5785	116
Bad Salzdetfurth, Stadt	3202	13,80	2 280	2 873	3 391	6 264	453,9	6 736	3569/5771	196
Barlenrode	3201	1,30	410	627	616	1 243	956,2	379	3565/5776	117
Barnten	3201	4,88	459	591	681	1 272	260,7	1 396	3556/5786	118
Bavenstedt	3201	4,06	270	380	404	784	193,1	821	3568/5783	119
Bettmar	3201	4,33	191	318	317	635	146,7	594	3571/5783	120
Bettrum	3201	4,89	282	379	432	811	165,8	770	3580/5783	121
Bilderlahe	3371	8,32	155	238	257	495	59,5	342	3577/5751	122
Bledeln	3001	4,81	146	220	233	453	94,2	564	3563/5793	123
Bockenem, Stadt	3205	13,72	1 634	2 034	2 397	4 431	323,0	4 299	3578/5764	124
Bodenburg, Flecken	3201	7,19	720	938	1 061	1 999	278,0	1 930	3569/5766	125
Bönnien	3201	6,92	155	236	275	511	73,8	477	3576/5765	126
Bolzum	3001	5,57	488	677	708	1 385	248,7	1 208	3565/5796	127
Borsum	3201	8,64	687	959	1 022	1 981	229,3	1 914	3569/5786	128
Bultum	3201	4,49	77	115	126	241	53,7	287	3573/5766	129
Derneburg	3201	7,90	182	278	286	564	71,4	421	3578/5774	130
Detfurth	3201	2,88	84	125	138	263	91,3	281	3570/5772	131

1) Bis 1.7.1964 Kreisfreie Stadt.

03 Niedersachsen

2 RB Hildesheim

35

Gemeinde		Fläche	Haus- halte	Wohnbevölkerung am					Koor- di- na- ten schlus- sel	Stati- stische Kenn- ziffer
				27.5.1970			6.6.1961			
				mannlich	weiblich	insgesamt				
Namen	Post- leit- zahl	qkm	Anzahl			Einw./qkm	Anzahl			
Diekholzen	3201	11,48	820	1 328	1 402	2 730	237,8	2 086	3564/5774	132
Dingelbe	3201	9,58	378	547	573	1 120	116,9	1 152	3578/5783	133
Dinklar	3201	8,56	383	584	639	1 223	142,9	1 264	3573/5782	134
Egenstedt	3201	5,23	133	204	240	444	84,9	376	3568/5775	135
Einum	3201	4,30	225	447	379	826	192,1	779	3569/5782	136
Emmerke	3201	9,34	611	878	942	1 820	194,9	1 297	3559/5782	137
Farmsen	3201	3,38	106	147	172	319	94,4	321	3575/5782	138
Feldbergen	3201	4,23	162	222	255	477	112,8	526	3579/5786	139
Garmissen - Garbolzum	3201	6,91	216	320	369	689	99,7	764	3576/5787	140
Giften	3203	5,14	217	298	320	618	120,2	643	3557/5787	141
Gleddingen	3011	8,00	1 278	1 585	1 715	3 300	412,5	3 079	3558/5794	142
Gödringen	3201	4,14	180	245	269	514	124,2	412	3561/5790	143
Grasdorf	3201	5,58	184	258	277	535	95,9	533	3580/5776	144
Groß Dungen	3201	3,86	318	441	479	920	238,3	964	3570/5774	145
Groß Escherde	3201	5,55	188	283	288	571	102,9	560	3558/5780	146
Groß Förste	3201	3,03	238	312	350	662	218,5	558	3562/5787	147
Groß Giesen	3201	10,56	640	1 040	1 092	2 132	201,9	1 941	3561/5785	148
Groß Himstedt	3201	3,91	169	267	292	559	143,0	530	3582/5785	149
Groß Ilde	3201	4,16	98	131	125	256	61,5	287	3572/5764	150
Groß Lobke	3161	6,67	234	379	376	755	113,2	794	3569/5793	151
Groß Ruhden	3373	12,15	853	998	1 174	2 172	178,8	2 473	3577/5757	152
Hackenstedt	3201	6,65	191	265	269	534	80,3	570	3576/5772	153
Harsum	3201	11,20	1 256	1 803	2 049	3 852	343,9	3 867	3566/5787	154
Hary	3201	6,38	151	213	232	445	69,7	521	3576/5764	155
Hasede	3201	5,52	357	515	567	1 082	196,0	972	3563/5785	156
Heersum	3201	7,72	202	281	299	580	75,1	623	3576/5775	157
Heinde	3201	7,61	278	375	443	818	107,5	875	3571/5775	158
Heisede	3201	4,78	389	523	571	1 094	228,9	935	3558/5792	159
Henneckenrode	3201	1,49	35	74	98	172	115,4	196	3578/5770	160
Himmelsthur	3201	9,73	1 986	2 827	3 576	6 403	658,1	4 814	3562/5781	161
Hockeln	3201	2,47	72	98	114	212	85,8	229	3574/5774	162
Hönnersum	3201	2,97	163	256	269	525	176,8	562	3569/5784	163
Hoheneggelsen	3201	10,15	602	802	870	1 672	164,7	1 790	3581/5787	164
Holle	3201	8,94	541	755	815	1 570	175,6	1 477	3580/5773	165
Hottein	3201	6,06	162	239	262	501	82,7	554	3562/5792	166
Huddessum	3201	4,30	136	221	228	449	104,4	461	3571/5786	167
Ingeln	3001	3,67	212	300	320	620	168,9	530	3562/5794	168
Itzum	3201	5,19	225	330	344	674	129,9	583	3568/5776	169
Kemme	3201	5,11	170	254	266	520	101,8	580	3574/5783	170
Klein Dungen	3201	1,98	97	131	144	275	138,9	254	3571/5774	171
Klein Escherde	3201	4,79	102	180	208	388	81,0	422	3557/5781	172
Klein Förste	3201	3,82	178	285	289	574	150,3	532	3563/5787	173
Klein Giesen	3201	2,31	267	379	387	766	331,6	722	3562/5785	174
Klein Himstedt	3201	3,33	103	145	163	308	92,5	341	3582/5784	175
Klein Ilde	3201	2,41	33	50	57	107	44,4	122	3571/5765	176
Königsdahlum	3201	6,37	203	274	287	561	88,1	616	3576/5761	177
Lechstedt	3201	4,27	115	157	186	343	80,3	368	3570/5776	178
Listringen	3201	3,55	82	111	128	239	67,3	281	3573/5775	179
Luhnde	3001	5,71	393	519	596	1 115	195,3	1 223	3565/5794	180
Luttrum	3201	3,07	121	173	182	355	115,6	404	3581/5778	181
Machtsum	3201	5,52	161	288	285	573	103,8	523	3571/5785	182
Marienburg	3201	5,35	79	119	102	221	41,3	214	3568/5776	183
Marienrode	3200	8,79	50	90	93	183	20,8	203	3563/5776	184
Mechtshausen	3371	7,98	179	219	260	479	60,0	531	3576/5754	185
Mölme	3201	2,88	64	107	94	201	69,8	213	3579/5788	186
Nette	3201	7,44	163	232	251	483	64,9	520	3575/5767	187
Nettlingen	3201	14,90	469	732	768	1 500	100,7	1 455	3579/5782	188
Ochtersum	3201	4,14	759	1 133	1 194	2 327	562,1	637	3565/5778	189
Oedelum	3201	6,91	189	262	264	526	76,1	655	3577/5789	190
Oesselse	3001	3,72	363	534	533	1 067	286,8	551	3560/5795	191
Östrum	3201	3,63	115	179	181	360	99,2	386	3569/5767	192
Ottbergen	3201	7,54	373	537	599	1 136	150,7	1 117	3574/5780	193
Rautenberg	3201	5,81	157	247	256	503	86,6	585	3571/5788	194
Ruthe	3201	5,09	151	217	218	435	85,5	366	3557/5791	195
Sarstedt, Stadt	3203	12,62	4 822	6 391	7 029	13 420	1 063,4	10 196	3559/5789	197
Schellerten	3201	6,98	434	583	625	1 208	173,1	1 237	3576/5784	198
Sillum	3201	11,40	229	315	366	681	59,7	685	3580/5771	199
Soder	3201	3,19	41	54	65	119	37,3	163	3575/5770	200
Söhlde	3201	9,60	726	951	1 078	2 029	211,4	1 957	3584/5785	201
Sohre	3201	8,51	365	560	592	1 152	135,4	1 052	3566/5775	202
Sorsum	3201	8,31	592	924	1 049	1 973	237,4	1 574	3560/5780	203
Sottrum	3201	5,15	284	412	406	818	158,8	850	3579/5772	204
Steinbrück	3153	3,18	76	107	118	225	70,8	235	3583/5788	205
Story	3201	4,81	102	143	154	297	61,7	294	3575/5764	206
Ummeln	3161	3,05	202	288	258	546	179,0	484	3567/5795	207
Upstedt	3201	3,79	89	105	128	233	61,5	257	3574/5767	208
Watzum	3161	3,77	74	134	136	270	71,6	370	3567/5794	209
Wehmingen	3001	4,10	200	350	311	661	161,2	653	3564/5797	210
Wehrstedt	3201	4,60	454	640	728	1 368	297,4	851	3570/5768	211
Wendhausen	3201	6,41	191	321	299	620	96,7	472	3573/5778	212
Werder	3201	2,20	46	70	73	143	65,0	211	3577/5768	213
Wesseln	3201	6,70	295	446	464	910	135,8	677	3571/5773	214
Wirringen	3001	2,52	96	139	134	273	108,3	328	3563/5797	215
Wöhle	3201	9,72	115	186	188	374	38,5	431	3578/5780	216
Wohlenhausen	3206	2,09	43	61	66	127	60,8	152	3575/5759	217
Zusammen		642,64	40 307	56 732	62 185	118 917	185,0	108 827		

Gemeinde		Fläche	Haus- halte	Wohnbevölkerung am			Koor- di- na- ten schlüssel	Stati- stische Kenn- ziffer
Namen	Post- leit- zahl			27.5.1970		6.6.1961		
				mannlich	weiblich	insgesamt		
		qkm	Anzahl	Einw./qkm	Anzahl			

36 Landkreis Holzminden

Sitz der Kreisverwaltung: Holzminden, Stadt

Amtliches Kraftfahrzeugkennzeichen: HOL

AG: Holzminden f.d. Gem. 113, 116, 127, 129, 135, 136, 138, 151, 157, 160, 162, 165, 167, 169, 171, 173, 174, 181 u.f.d. gemfr. Gebiete 511, 516, 518 u. 519 sowie westlich der Landstraße Ruhle - Golmbach - Warbsen - Bevern gelegen, Stadtoldendorf f.d. Gem. 111, 117, 125, 126, 131, 132, 137, 143, 145, 149, 156, 158, 164, 166, 168, 176, 177, 179, 180 u.f.d. gemfr. Gebiete 512, 517 u. 519 ohne die westlich der Landstraße Ruhle - Golmbach - Warbsen - Bevern gelegenen Teile, Eschershausen f. übr. Gem. u. gemfr. Gebiete; — LG: Hildesheim; — OLG: Celle; — ArG, SG: Hildesheim; — VG: Hannover; — AA: Hildesheim f.d. Gem. 121, 123, 139, 148, 163, Hameln f. übr. Gem., — FA: Holzminden; — OFD: Hannover; — ZA: Alfeld (Leine) f.d. Gem. 121, 123, 139, 148, 163, Hameln f.d. Gem. 112, 114, 141, Holzminden f. übr. Gem. u. gemfr. Gebiete 512, 513, 519; — HZA, HK, LuHK: Hildesheim, — OPD: Hannover f.d. Gem. 112, 114, 121, 123, 136, 139, 141, 148, 157, 163, 171 u. Wpl. Holzen - Ith f.d. Gem. 150, Munster (Westf.) f.d. Gem. 116, 127, 135, 165, u. Gemeindegemeinschaft Otterbach f.d. Gem. 151, Braunschweig f. übr. Gem. u. gemfr. Gebiete, — StA Bevern f.d. Gem. 113, 160, Bisperode f.d. Gem. 112, 114, 119, 141, Boffzen f.d. Gem. 116, 165 u. gemfr. Gebiet 511, Brunkensen f.d. Gem. 121, 163, Deensen f.d. Gem. 125, 176, Dielmissen f.d. Gem. 128, 152, Eimen f.d. Gem. 131 u. gemfr. Gebiet 512, Eschershausen f.d. Gem. 133, 161, 170 u. gemfr. Gebiet 513, Golmbach f.d. Gem. 137, 162, 173, 181, Grunenplan f.d. Gem. 139 u. gemfr. Gebiet 514, Halle f.d. Gem. 140, 155, 159, 178, 182, Hehlen f.d. Gem. 124, 142, Heinade f.d. Gem. 126, 143, Hohe f.d. Gem. 120, 147, Holzminden f.d. Gem. 151, 167 u. gemfr. Gebiet 516, Kirchbrak f.d. Gem. 118, 122, 144, 154, 183, Ottenstein f.d. Gem. 136, 157, 171 u. gemfr. Gebiet 518, Ruhle f.d. Gem. 129, 174, Stadtoldendorf f.d. Gem. 117, 145, 166, 177 u. gemfr. Gebiete 517 u. 519, Wangelnstedt f.d. Gem. 132, 180, übr. Gem. bilden jeweils einen eigenen Standesamtsbezirk, — KWE: Hildesheim.

Samtgemeinden u. zugeh. Gem.: Eschershausen 128, 131, 133, 150, 161, 164, 170, 175, 179, Stadtoldendorf 111, 117, 125, 126, 132, 143, 145, 149, 156, 158, 166, 176, 177, 180.

Arholzen	3451	4,75	228	281	314	595	125,3	683	3539/5748	111
Bessingen	3251	3,96	111	177	160	337	85,1	335	3534/5775	112
Bevern, Flecken	3454	14,64	1 137	1 528	1 730	3 258	222,5	2 598	3534/5740	113
Bisperode	3251	20,78	473	656	733	1 389	66,8	1 479	3534/5773	114
Bodenwerder, Stadt	3452	9,83	1 347	1 596	1 868	3 464	352,4	3 235	3535/5760	115
Boffzen	3474	8,03	1 153	1 431	1 658	3 089	384,7	3 092	3526/5735	116
Braak	3451	2,77	84	139	147	286	103,2	338	3542/5746	117
Breitenkamp	3451	3,17	66	94	100	194	61,2	216	3537/5757	118
Bremke	3451	7,15	107	159	174	333	46,6	369	3538/5767	119
Brökeln	3451	5,55	55	85	116	201	36,2	198	3532/5758	120
Brunkensen	3221	5,33	398	530	604	1 134	212,8	1 135	3552/5762	121
Buchhagen	3451	2,10	31	39	48	87	41,4	103	3537/5760	122
Coppengrave	3221	3,17	328	441	444	885	279,2	833	3549/5761	123
Daspe	3451	2,88	58	108	98	206	71,5	242	3532/5762	124
Deensen	3451	7,78	416	579	598	1 177	151,3	1 221	3540/5748	125
Denkhausen	3451	3,57	33	46	50	96	26,9	102	3546/5746	126
Derental	3471	9,23	245	357	381	738	80,0	778	3529/5729	127
Dielmissen	3451	7,46	420	531	617	1 148	153,9	1 226	3541/5759	128
Dölme	3451	4,65	66	80	108	188	40,4	220	3531/5755	129
Dohnsen	3451	6,22	162	223	227	450	72,3	466	3539/5764	130
Eimen	3351	4,60	145	208	239	447	97,2	491	3553/5749	131
Emmerborn	3451	1,35	14	35	35	70	51,9	69	3546/5747	132
Eschershausen, Stadt	3457	10,50	1 560	1 833	2 270	4 103	390,8	4 011	3544/5755	133
Furstenberg	3476	3,22	563	660	803	1 463	454,3	1 444	3527/5733	135
Glesse	3251	2,06	27	46	47	93	45,1	80	3525/5756	136
Golmbach	3451	8,25	318	426	458	884	107,2	1 021	3537/5752	137
Grave	3451	3,72	155	179	193	372	100,0	396	3531/5753	138
Grunenplan	3224	6,02	1 286	1 489	1 690	3 179	528,1	3 225	3550/5758	139
Halle	3451	5,91	301	373	432	805	136,2	896	3438/5760	140
Harderode	3251	7,85	138	193	245	438	55,8	448	3537/5768	141
Hehlen	3455	9,81	596	810	892	1 702	173,5	1 472	3532/5761	142
Heinade	3451	5,67	155	235	258	493	86,9	534	3543/5745	143
Heinrichshagen	3451	1,86	30	42	44	86	46,2	100	3538/5756	144
Hellental	3451	0,56	107	156	151	307	548,2	331	3542/5742	145
Heyen	3451	8,30	181	297	293	590	71,1	554	3535/5764	146
Hohe	3451	3,35	55	99	102	201	60,0	221	3531/5757	147
Hohenbuchen	3221	1,91	241	316	332	648	339,3	673	3552/5759	148
Holenberg	3451	3,67	196	248	286	534	145,5	573	3540/5753	149
Holzen	3451	5,90	312	402	438	840	142,4	958	3546/5756	150
Holzminden, Stadt ¹⁾	3450	27,36	8 819	10 392	11 728	22 120	808,5	22 789	3531/5744	151
Hunzen	3451	3,38	53	81	99	180	53,3	209	3540/5761	152
Kemnade	3452	6,96	445	524	666	1 190	171,0	1 228	3535/5761	153
Kirchbrak	3456	6,65	322	392	467	859	129,2	856	3539/5758	154
Kreipke	3451	1,88	13	28	26	54	28,7	69	3536/5763	155
Lenne	3351	4,35	371	475	506	981	225,5	1 087	3547/5751	156
Lichtenhagen	3251	6,08	99	144	163	307	50,5	315	3524/5759	157
Linnenkamp	3451	2,58	70	118	119	237	91,9	262	3546/5748	158
Linse	3451	2,89	127	161	180	341	118,0	373	3537/5661	159
Lobach	3451	4,11	123	183	187	370	90,0	429	3536/5748	160
Luerdissen	3451	3,25	159	221	244	465	143,1	469	3542/5757	161
Lutgenade	3451	3,65	103	146	155	301	82,5	321	3534/5751	162
Lutgenholzen	3221	2,01	17	22	24	46	22,9	69	3553/5764	163
Mainzholzen	3351	2,53	122	161	193	354	139,9	397	3551/5750	164
Meinbrexten	3471	4,65	119	191	197	388	83,4	477	3527/5728	165
Merxhausen	3451	2,84	125	158	180	338	119,0	368	3544/5743	166
Mühlenberg	3451	0,20	55	69	77	146	730,0	151	3535/5740	167
Negenborn	3451	8,39	369	472	495	967	115,3	1 106	3539/5750	168
Neuhaus im Solling	3451	51,51	540	689	819	1 508	29,3	1 167	3536/5736	169
Oelkassen	3451	1,79	73	98	113	211	117,9	213	3542/5756	170
Ottenstein, Flecken	3251	15,99	327	439	512	951	59,5	1 135	3528/5757	171
Pegestorf	3451	8,31	201	268	314	582	70,0	648	3534/5755	172
Reileifzen	3451	2,33	66	96	101	197	84,5	218	3532/5751	173
Ruhle	3451	7,02	262	394	422	816	116,2	822	3535/5755	174
Scharfoldendorf	3451	4,44	296	375	454	829	186,7	789	3543/5756	175
Schorborn	3451	0,42	137	191	194	385	916,7	418	3539/5747	176

1) Selbständige Stadt im Sinne der Niedersächsischen Gemeindeordnung.

03 Niedersachsen

2 RB Hildesheim

36 – 38

Gemeinde		Fläche	Haus- halte	Wohnbevölkerung am				Koor- dinaten schlussel	Stati- stische Kenn- ziffer		
Namen	Post- leit- zahl			27.5.1970			6.6.1961				
				mannlich	weiblich	insgesamt					
		qkm	Anzahl			Einw./qkm	Anzahl				
Stadtoldendorf, Stadt		3457	18,70	2 751	3 336	3 595	6 931	370,6	7 045	3543/5750	177
Tuchtfeld		3451	2,68	34	52	54	106	39,6	143	3539/5760	178
Vorwohle		3351	3,64	159	198	238	436	119,8	534	3550/5750	179
Wangelnstedt		3451	4,89	144	220	226	446	91,2	547	3547/5748	180
Warbsen		3451	5,44	134	202	210	412	75,7	444	3536/5751	181
Wegensen		3451	1,51	23	37	33	70	46,4	82	3538/5764	182
Westerbrak		3451	4,26	74	101	114	215	50,5	260	3538/5759	183
Gemeindefreie Gebiete											
Boffzen			23,41							3532/5734	511 +
Eimen		3351	20,53	2	4	4	8	0,4	5	3549/5753	512
Eschershausen		3457	15,80	34	44	49	93	5,9		3547/5757	513
Grunenplan			22,74							3550/5760	514 +
Holzminden			15,01							3536/5741	516 +
Merxhausen			22,56							3540/5742	517 +
Ottenstein			8,69							3530/5760	518 +
Stadtoldendorf		3457	23,10	1	1	1	2	—		3545/5752	519
Zusammen			605,88	30 067	37 810	42 542	80 352	132,6	81 811		

37 Landkreis Münden

Sitz der Kreisverwaltung: Münden, Stadt

Amtliches Kraftfahrzeugkennzeichen: HMU

AG. Hann. Münden; — LG: Göttingen; — OLG: Celle; — ArG: Göttingen; — SG: Hildesheim; — VG: Hannover; — AA: Göttingen; — FA: Hannoversch Münden; — OFD: Hannover; — ZA: Hann. Münden; — HZA: Göttingen; — HK, luHK: Hildesheim; — OPD: Frankfurt am Main f.d. Gemeindeteil Nonnenholz, Forsthaus i.d. Gem. 121, f.d. Gemeindeteile Iserberg u. Große Wemme i.d. Gem. 134, Braunschweig f. ubr. Gem. u.f. ubr. Teile d. Gem. 121, 134; — StA: Benterode f.d. Gem. 112, 140, Dankelshausen f.d. Gem. 118, 133, Dransfeld f.d. Gem. 119, 145, Escherode f.d. Gem. 121, 136, Landwehrhagen f.d. Gem. 127, 142, ubr. Gem. bilden jeweils einen eigenen Standesamtsbezirk; — KWE: Göttingen.

Barlissen	3511	5,24	60	111	109	220	42,0	253	3556/5700	111
Benterode	3511	6,11	227	307	330	637	104,3	642	3543/5690	112
Bonaforth	3511	1,73	251	357	365	722	417,3	683	3543/5696	114
Bühren	3511	13,99	170	269	312	581	41,5	649	3547/5706	115
Dankelshausen	3511	6,29	83	146	162	308	49,0	348	3549/5704	118
Dransfeld, Stadt	3402	21,88	1 071	1 504	1 624	3 128	143,0	2 734	3552/5707	119
Ellershausen bei Münden	3511	10,87	77	167	156	323	29,7	310	3545/5708	120
Escherode	3511	19,78	255	377	403	780	39,4	630	3546/5688	121
Girte	3511	9,46	549	767	777	1 544	163,2	960	3565/5701	122
Hedemünden	3514	13,27	619	780	889	1 669	125,8	1 742	3553/5695	123
Hemeln	3511	25,38	289	482	488	970	38,2	1 004	3542/5707	124
Imbsen	3401	3,65	101	194	199	393	107,7	345	3550/5709	125
Jühnde	3511	21,13	205	362	355	717	33,9	784	3555/5703	126
Landwehrhagen	3511	13,77	625	879	926	1 805	131,1	1 489	3541/5691	127
Laubach	3511	6,95	122	162	186	348	50,1	356	3549/5696	128
Lippoldshausen	3511	7,34	231	344	363	707	96,3	711	3550/5698	129
Lowenhagen	3511	10,87	60	114	119	233	21,4	272	3548/5709	130
Lutterberg	3511	13,02	309	421	439	860	66,1	830	3542/5793	131
Meensen	3511	7,98	114	177	213	390	48,9	451	3552/5701	132
Mielenhausen	3511	2,75	145	229	225	454	165,1	420	3548/5702	133
Münden, Stadt	3510	36,91	7 645	9 063	9 930	18 993	514,6	20 252	3545/5698	134
Nienhagen	3511	3,87	93	166	148	314	81,1	290	3546/5689	136
Oberode	3511	10,20	241	327	393	720	70,6	778	3552/5694	137
Ossenfeld	3401	3,18	53	91	99	190	59,7	149	3555/5710	139
Scheden	3515	12,42	439	657	725	1 382	111,3	1 370	3551/5703	135
Sichelstein	3511	2,34	135	204	205	409	174,8	364	3544/5691	140
Speele	3511	5,51	316	409	436	845	153,4	940	3540/5693	141
Spiekershausen	3511	1,60	235	288	314	602	376,3	543	3539/5690	142
Uschlag	3511	11,86	618	867	893	1 760	148,4	1 675	3543/5688	143
Varlosen	3511	7,46	98	188	207	395	52,9	443	3555/5708	144
Varmissen	3401	3,69	46	77	77	154	41,7	176	3555/5708	145
Volkmarshausen	3511	1,38	338	443	471	914	662,3	807	3546/5701	146
Wiershausen	3511	5,54	301	435	459	894	161,4	789	3549/5699	147
Zusammen		327,42	16 121	21 364	22 997	44 361	135,5	44 189		

38 Landkreis Northeim

Sitz der Kreisverwaltung: Northeim, Stadt

Amtliches Kraftfahrzeugkennzeichen: NOM

AG. Moringen f.d. Gem. 114, 116, 118, 120, 134, 136, 137, 141, 144, 145, 146, 155, 158, 160, 162, 167, 169, 177, 178, 179, 190, Northeim f.d. Gem. 117, 119, 123, 126, 129, 131, 132, 140, 143, 149 bis 153, 157, 164, 165, 174, 175, 176, 180, 184, 186, Uslar f. ubr. Gem. u.d. gemfr. Gebiet; — LG: Göttingen; — OLG: Celle; — ArG: Göttingen; — SG: Hildesheim; — VG: Hannover; — AA: Göttingen; — FA: Northeim (Han.), — OFD: Hannover; — ZA: Göttingen f.d. Gem. 111, 115, 119, 128, 133, 142, 156, 157, 164, 174, 180, 188, Northeim f. ubr. Gem. u.d. gemfr. Gebiet; — HZA: Göttingen u. Hildesheim; — HK, luHK: Hildesheim; — OPD: Münster (Westf.) f.d. Gem. 154, Braunschweig f. ubr. Gem.; — StA: Adelebsen f.d. Gem. 111, 115, 133, 156, 188, Hardegsen f.d. Gem. 134, 136, 144, 145, 146, 155, Imbshausen f.d. Gem. 150, 152, Katlenburg - Duhm f.d. Gem. 151, 176, Moringen f.d. Gem. 120, 158, 160, 162, 167, 169, Norten - Hardenberg f.d. Gem. 119, 132, 157, 164, 174, Northeim f.d. Gem. 118, 123, 126, 143, 149, 153, 165, Oberbillingshausen (Ldkr. Göttingen) f.d. Gem. 180, Trogen f.d. Gem. 178, 179, Uslar f.d. Gem. 122, 127, 135, 139, 124, 173, 181, 183 u.f.d. gemfr. Gebiet 511, Volpriehausen f.d. Gem. 125, 185, ubr. Gem. bilden jeweils einen eigenen Standesamtsbezirk; — KWE: Göttingen.

Samtgemeinde u. zugeh. Gem.: Hardegsen 134, 144,

Adelebsen, Flecken	3404	21,52	1 028	1 380	1 572	2 952	137,2	2 764	3552/5716	111
Ahlbershausen	3419	2,25	74	123	145	268	119,1	303	3544/5720	112

1) Selbständige Stadt im Sinne der Niedersächsischen Gemeindeordnung.

Gemeinde		Fläche	Haus- halte	Wohnbevölkerung am				Koor- dinaten schlüssel	Stati- stische Kenn- ziffer	
				27.5.1970			6.6.1961			
				mannlich	weiblich	insgesamt				
Namen	Post- leit- zahl	qkm	Anzahl			Einw. qkm	Anzahl			
Asche	3419	4,98	98	169	186	355	71,3	364	3556/5720	114
Barterode	3401	14,79	318	498	539	1 037	70,1	1 033	3553/5713	115
Behrens	3411	3,38	76	143	149	292	86,4	332	3562/5725	116
Berka	3411	8,27	266	426	473	899	108,7	862	3577/5728	117
Berwartshausen	3411	2,79	42	73	63	136	48,7	169	3564/5729	118
Bishausen	3411	5,04	262	380	381	761	151,0	685	3567/5722	119
Blankenhagen	3411	3,34	21	47	41	88	26,3	88	3558/5727	120
Bodenfelde, Flecken	3417	10,25	1 089	1 463	1 627	3 090	301,5	3 015	3538/5723	121
Bollensen	3419	4,52	185	268	269	537	118,8	592	3547/5724	122
Buhle	3411	9,14	138	229	219	448	49,0	472	3568/5724	123
Delliehausen	3419	9,23	184	296	284	580	62,8	622	3551/5728	125
Denkershausen	3411	6,73	137	239	224	463	68,8	410	3572/5734	126
Dinkelhausen	3419	4,83	169	254	269	523	108,3	553	3547/5726	127
Eberhausen	3419	5,15	91	133	155	288	55,9	325	3549/5713	128
Edesheim	3351	9,87	374	540	566	1 106	112,1	1 082	3567/5735	129
Elvershausen	3411	7,60	272	423	449	872	114,7	915	3575/5730	131
Elvise	3411	3,88	75	135	148	283	72,9	254	3565/5726	132
Erbsen	3419	5,01	133	173	212	385	76,8	410	3555/5717	133
Ertinghausen	3414	5,34	38	61	54	115	21,5	127	3554/5725	134
Eschershausen	3419	3,22	142	222	248	470	146,0	509	3544/5727	135
Espol	3411	6,18	76	156	145	301	48,7	330	3554/5730	136
Fredelsloh	3411	23,49	383	557	598	1 155	49,2	1 197	3554/5733	137
Furstenhagen	3419	6,39	98	192	184	376	58,8	449	3544/5715	138
Gierswalde	3419	2,63	132	177	203	380	144,5	420	3549/5725	139
Gillersheim	3411	18,89	368	595	642	1 237	65,5	1 315	3575/5722	140
Großenrode	3411	3,82	90	139	154	293	76,7	315	3562/5726	141
Güntersen	3401	10,54	264	414	419	833	79,0	839	3551/5711	142
Hammenstedt	3411	9,40	256	406	422	828	88,1	866	3573/5730	143
Hardeggen, Stadt	3414	26,03	1 360	1 748	1 985	3 733	143,4	3 379	3557/5724	144
Hettensen	3419	7,83	270	396	399	795	101,5	788	3554/5720	145
Hevensen	3411	5,43	148	247	252	499	91,9	533	3560/5723	146
Hohnstedt	3351	7,56	227	363	383	746	98,7	886	3566/5737	149
Imbshausen	3411	9,84	192	255	309	564	57,3	616	3572/5736	150
Kammerborn	3419	2,83	90	140	160	300	106,0	354	3540/5727	124
Katlenburg - Duhm	3411	13,10	661	926	1 036	1 962	149,8	1 671	3576/5728	151
Lagershausen	3411	8,61	91	151	160	311	36,1	271	3572/5735	152
Langenholtenen	3411	13,96	568	799	850	1 649	118,1	1 520	3570/5732	153
Lauenforde, Flecken	3471	12,31	953	1 211	1 299	2 510	203,9	2 307	3526/5725	154
Lichtenborn	3419	4,67	59	113	101	214	45,8	220	3554/5723	155
Lödingsen	3419	8,69	346	558	570	1 128	129,8	1 098	3554/5718	156
Lüttenrode	3411	3,34	117	171	180	351	105,1	378	3563/5722	157
Lutterbeck	3411	2,63	50	89	86	175	66,5	217	3557/5732	158
Moringen, Stadt	3413	31,16	1 531	2 457	2 314	4 771	153,1	4 668	3560/5730	160
Nienhagen	3411	5,24	77	165	170	335	63,9	252	3556/5730	162
Nienover	3419	3,52	133	217	223	440	125,0	445	3536/5727	163
Nortten - Hardenberg, Flecken	3412	19,30	1 288	1 682	1 910	3 592	186,1	4 082	3565/5722	164
Northeim, Stadt ¹⁾	3410	41,58	8 374	10 042	11 667	21 709	522,1	21 223	3569/5730	165
Offensen	3419	6,29	122	221	226	447	71,1	511	3547/5717	166
Oldenrode	3411	4,12	48	67	74	141	34,2	150	3556/5732	167
Schlarpe	3419	11,96	218	332	328	660	55,2	769	3552/5724	168
Schnedinghausen	3411	2,71	64	114	117	231	85,2	224	3563/5729	169
Schönhagen	3419	6,91	338	629	651	1 280	185,2	1 268	3538/5728	170
Schoningen	3419	15,88	368	546	631	1 177	74,1	1 326	3545/5722	171
Silberborn	3451	9,27	215	281	315	596	64,3	523	3537/5737	172
Sohlingen	3419	5,42	270	477	466	943	174,0	1 008	3541/5726	173
Sudershausen	3411	8,52	165	275	310	585	68,7	638	3570/5722	174
Sudheim	3411	8,42	508	759	837	1 596	189,5	1 393	3567/5726	175
Sutero	3411	5,99	124	221	241	462	77,1	525	3573/5727	176
Thudinghausen	3411	5,02	117	224	203	427	85,1	450	3560/5726	177
Trogen	3411	6,22	109	161	179	340	54,7	387	3556/5727	178
Ussinghausen	3411	7,85	54	88	93	181	23,1	227	3555/5729	179
Unterbillingshausen	3401	2,82	87	107	137	244	86,5	263	3570/5719	180
Uslar, Stadt	3418	11,05	2 754	3 375	3 940	7 315	662,0	7 121	3544/5725	181
Vahle	3419	4,44	97	183	199	382	86,0	412	3545/5726	182
Verliehausen	3419	4,44	184	272	291	563	126,8	585	3546/5720	183
Vogelbeck	3351	5,75	363	512	554	1 066	185,4	1 044	3565/5739	184
Volpriehausen	3417	3,65	573	711	824	1 535	420,5	1 535	3551/5726	185
Wachenhausen	3411	7,67	204	342	349	691	90,1	725	3575/5726	186
Wahnbeck	3419	5,98	304	418	508	926	154,8	933	3536/5721	187
Wibbecke	3419	5,65	69	121	123	244	43,2	298	3554/5716	188
Wiensen	3419	7,54	240	365	377	742	98,4	726	3543/5723	189
Wolbrechtshausen	3411	4,80	170	287	281	568	118,3	628	3561/5722	190
Gemeindefreies Gebiet										
Solling (Landkreis Northeim)		116,57							3543/5730	511 +
Zusammen		745,04	31 179	43 129	47 348	90 477	121,4	90 194		

39 Landkreis Osterode am Harz

Sitz der Kreisverwaltung Osterode am Harz, Stadt

Amtliches Kraftfahrzeugkennzeichen: OHA

AG: Herzberg am Harz f.d. Gem. 129, 139, 111, 112, 119, 123, 124, 125, 130, 135, 138, 140, 143, 144, 149, Osterode am Harz f. u. br. Gem.; – LG: Göttingen; – OLG. Celle; – ArG: Göttingen; – SG Hildesheim; – VG: Hannover; – AA: Goslar f.d. Gem. 122, Göttingen f. u. br. Gem.; – FA: Herzberg am Harz; – OFD. Hannover; – ZA: Seesen f.d. Gem. 122, Osterode f. u. br. Gem.; – HZA: Göttingen u. Hildesheim; – HK, LuHK: Hildesheim; – OPD: Braunschweig; – StA. Pohlde f.d. Gem. 130, 138, 149, u. br. Gem. bilden jeweils einen eigenen Standesamtsbezirk; – KWE: Göttingen.

1) Selbständige Stadt im Sinne der Niedersächsischen Gemeindeordnung.

03 Niedersachsen

2 RB Hildesheim

39, 40

Gemeinde		Fläche	Haus- halte	Wohnbevölkerung am					Koor- di-naten schlüssel	Stati- stische Kenn- ziffer
Namen	Post- leit- zahl			27.5.1970			6.6.1961			
				männlich	weiblich	insgesamt				
						qkm	Anzahl	Einw./qkm		
Bad Lauterberg im Harz, Stadt	3422	8,69	4 114	4 450	5 380	9 830	1 131,2	10 129	3602/5723	129
Bad Sachsa, Stadt	3423	13,81	2 246	2 481	3 247	5 728	414,8	5 521	4400/5719	139
Barbis	3421	18,19	991	1 349	1 404	2 753	151,3	2 611	3599/5721	111
Bartolfelde	3421	8,65	361	523	566	1 089	125,9	1 162	3601/5719	112
Dogerode	3351	3,50	82	129	139	268	76,6	259	3573/5741	113
Dorste	3411	18,14	466	770	858	1 628	89,7	1 667	3579/5730	114
Duderode	3371	11,51	244	372	374	746	64,8	801	3576/5742	115
Eboldshausen	3351	4,34	93	156	158	314	72,4	348	3569/5738	116
Echte	3411	9,04	428	603	662	1 265	139,9	1 327	3573/5739	117
Eisdorf	3361	8,23	524	716	726	1 442	175,2	1 401	3581/5737	118
Elbingerode	3421	5,62	135	232	238	470	83,6	491	3588/5725	119
Forste	3361	11,38	724	1 039	1 110	2 149	188,8	2 133	3581/5734	120
Freiheit	3360	1,58	863	1 047	1 145	2 192	1 387,3	2 016	3587/5734	121
Harriehausen	3371	7,25	273	355	433	788	108,7	900	3575/5746	122
Hattorf am Harz	3415	29,15	1 327	1 932	2 210	4 142	142,1	4 004	3585/5724	123
Herzberg am Harz, Stadt	3420	17,15	4 390	5 654	6 419	12 073	704,0	11 096	3593/5725	124
Horden	3421	10,63	353	571	573	1 144	107,6	1 141	3589/5727	125
Kalefeld	3351	10,00	549	781	874	1 655	165,5	1 704	3571/5740	126
Katzenstein	3361	1,42	393	500	565	1 065	750,0	1 036	3583/5735	127
Lasfelde	3361	3,92	443	686	621	1 307	333,4	1 113	3584/5735	128
Lutgenhausen	3429	5,60	68	116	137	253	45,2	265	3588/5718	130
Marke	3361	1,76	42	78	79	157	89,2	180	3577/5732	131
Nienstedt am Harz	3361	1,86	132	190	184	374	201,1	379	3580/5735	132
Oldenrode	3371	6,62	173	249	289	538	81,3	547	3576/5743	133
Oldershausen	3411	5,88	121	181	200	381	64,8	399	3575/5740	134
Osterhagen	3421	6,26	299	440	447	887	141,7	927	3603/5719	135
Osterode am Harz, Stadt	3360	39,48	6 555	7 784	8 879	16 663	422,1	16 160	3586/5733	136
Petershütte	3360	0,71	273	367	379	746	1 050,7	725	3584/5734	137
Pohlde	3421	36,40	712	1 081	1 179	2 260	62,1	2 131	3590/5721	138
Scharzfeld	3421	16,05	754	1 109	1 183	2 292	142,8	2 338	3595/5723	140
Schwiegershausen	3361	14,01	605	890	937	1 827	130,4	1 730	3584/5728	141
Sebexen	3351	7,63	362	532	562	1 094	143,4	1 112	3570/5743	142
Steina	3421	7,93	377	487	519	1 006	126,9	999	3605/5719	143
Tettenborn	3421	5,97	343	493	509	1 002	167,8	1 069	4400/5715	144
Westerhof	3411	18,03	182	288	288	576	31,9	646	3577/5737	145
Wiershausen	3371	3,70	57	97	108	205	55,4	220	3574/5744	146
Willensen	3361	2,32	117	158	173	331	142,7	353	3580/5738	147
Willershausen	3411	3,79	176	292	300	592	156,2	628	3576/5739	148
Wollershausen	3429	9,17	117	219	288	507	55,3	525	3587/5719	149
Wulften	3411	14,81	662	968	1 079	2 047	138,2	2 060	3581/5726	150
Zusammen		410,18	31 126	40 365	45 421	85 786	209,1	84 253		

40 Landkreis Peine

Sitz der Kreisverwaltung Peine, Stadt

Amtliches Kraftfahrzeugkennzeichen. PE

AG Peine, — LG. Hildesheim, — OLG: Celle; — ArG, SG: Hildesheim; — VG: Hannover; — AA Hildesheim; — Fa. Peine, — OFD. Hannover, — ZA: Peine; — HZA. Braunschweig - Mitte, — HK, IuHK Hildesheim; — OPD. Braunschweig f.d. Gem. 141, 156, 166 u. f.d. Gemeindeteil Judenburg i.d. Gem. 167, Hannover f. ubr. Gem. u.f. ubr. Teile d. Gem. 167, — StA: Edemissen f.d. Gem. 113, 117, 122, 123, 143, 147, 163, Eltze f.d. Gem. 120, 124, 126, 150, 152, 164, Hohenhameln f.d. Gem. 116, 118, 119, 135, 142, 149, 154, 159, 161, Lafferde i. Groß Lafferde f.d. Gem. 131, 139, Oberg f.d. Gem. 144, 146, Ölsburg f.d. Gem. 112, 137, 129, 130, 138, 148, 132, Rosenthal f.d. Gem. 115, 155, Schwicheldt f.d. Gem. 127, 158, Stederdorf f.d. Gem. 160, 165, Wipshausen f.d. Gem. 153, 156, 166, 167, ubr. Gem. bilden jeweils einen eigenen Standesamtsbezirk; — KWE Hildesheim.

Samtgemeinden u. zugeh. Gem.: Edemissen 113, 117, 123, 143, 147, 163, Eltze 120, 124, 126, 150, 152, 164, Hohenhameln 116, 118, 135, 149, 154, Lafferde 131, 139, Oberg - Munstedt 144, 146, Stederdorf - Wendesse 160, 165, Wipshausen 153, 156, 166, 167,

Abbensen	3151	13,60	580	823	879	1 702	125,1	1 734	3580/5806	111
Adenstedt	3151	9,03	763	901	1 016	1 917	212,3	1 944	3580/5792	112
Alvesse	3151	4,72	118	192	200	392	83,1	356	3590/5809	113
Berkum	3151	4,79	68	93	100	193	40,3	194	3581/5798	115
Bierbergen	3151	9,31	310	403	462	865	92,9	946	3576/5791	116
Blumenhagen	3151	6,27	138	208	190	398	63,5	468	3588/5806	117
Brundeln	3161	2,17	33	52	48	100	46,1	128	3569/5790	118
Bulten	3151	2,76	826	1 202	1 237	2 439	883,7	2 528	3582/5795	127
Clauen	3161	7,25	326	444	512	956	131,9	1 103	3570/5791	119
Dedenhausen	3161	5,98	230	348	355	703	117,6	720	3584/5812	120
Dungelbeck	3151	5,63	649	899	891	1 790	317,9	1 590	3587/5797	121
Eddesse	3151	10,70	288	452	433	885	82,7	986	3583/5810	122
Edemissen	3151	15,08	762	1 067	1 188	2 255	149,5	2 156	3586/5807	123
Eickenrode	3151	6,13	85	148	151	299	48,8	347	3589/5812	124
Eixe	3151	5,88	228	294	326	620	105,4	612	3581/5802	125
Eltze	3151	15,46	512	715	770	1 485	96,1	1 397	3586/5814	126
Equord	3151	5,82	205	366	371	737	126,6	637	3576/5796	127
Gadenstedt	3156	9,16	996	1 207	1 346	2 553	278,7	2 605	3584/5791	128
Groß Bulten	3152	4,02	685	891	1 034	1 925	478,9	2 176	3581/5793	129
Groß Ilse	3152	3,79	1 014	1 237	1 420	2 657	701,1	2 619	3584/5793	130
Groß Lafferde	3153	11,68	912	1 137	1 316	2 453	210,0	2 590	3585/5789	131
Hamelerwald	3151	9,44	948	1 308	1 330	2 638	279,4	1 376	3576/5803	133
Hohenhameln	3164	8,60	700	983	1 086	2 069	240,6	2 196	3573/5792	135
Klein Ilse	3151	5,12	442	595	612	1 207	235,7	1 052	3584/5796	138
Klein Lafferde	3151	6,50	323	428	468	896	137,8	949	3589/5789	139
Lengede	3321	4,77	1 358	1 808	1 931	3 739	783,9	3 629	3589/5787	141
Mehrum	3161	18,67	262	429	440	869	46,5	762	3575/5797	142

Gemeinde		Fläche	Haus- halte	Wohnbevölkerung am					Koor- dina- ten schlüssel	Stati- stische Kenn- ziffer
Namen	Post- leit- zahl			27.5.1970			6.6.1961			
				mannlich	weiblich	insgesamt				
		qkm	Anzahl			Einw./qkm	Anzahl			
Mödesse	3151	3,62	81	116	134	250	69,1	265	3588/5805	143
Munstedt	3151	5,48	347	476	505	981	179,0	1 075	3588/5792	144
Oberg	3155	8,15	872	1 097	1 239	2 336	286,6	2 339	3586/5792	146
Oedesse	3151	3,43	192	290	303	593	172,9	578	3584/5807	147
Ölsburg	3152	3,18	1 289	1 792	1 713	3 505	1 102,2	3 847	3583/5793	148
Ohlum	3164	3,59	73	121	138	259	72,1	326	3573/5794	149
Ohof	3171	3,94	175	262	348	610	154,8	596	3589/5814	150
Peine, Stadt 1)	3150	20,48	12 197	14 690	16 536	31 226	1 524,7	30 944	3584/5799	151
Plockhorst	3151	4,35	180	299	292	591	135,9	516	3588/5812	152
Rietze	3151	7,08	73	128	136	264	37,3	328	3591/5809	153
Rötzum	3161	1,76	26	32	46	78	44,3	91	3573/5796	154
Rosenthal	3151	8,35	421	553	594	1 147	137,4	1 220	3580/5797	155
Ruper	3301	2,24	64	105	94	199	88,8	210	3592/5802	156
Schmedenstedt	3151	8,79	453	621	650	1 271	144,6	1 334	3588/5795	157
Schwicheldt	3151	10,22	413	614	583	1 197	117,1	1 123	3579/5798	158
Solschen	3151	9,58	498	611	685	1 296	135,3	1 503	3579/5794	132
Soßmar	3164	7,17	260	371	374	745	103,9	749	3573/5790	159
Stederdorf	3154	13,25	1 288	1 716	1 814	3 530	266,4	3 207	3585/5803	160
Stedum	3151	6,75	170	274	275	549	81,3	659	3576/5794	161
Vohrum	3151	12,53	1 632	2 198	2 377	4 575	365,1	3 331	3581/5802	162
Voigtholz - Ahlemissen	3151	2,98	53	85	72	157	52,7	157	3590/5807	163
Wehnsen	3151	5,64	123	210	200	410	72,7	403	3586/5811	164
Wendesse	3151	2,05	43	73	68	141	68,8	116	3584/5805	165
Wense	3301	2,30	89	162	137	299	130,0	287	3593/5804	166
Wipshausen	3151	13,48	425	683	681	1 364	101,2	1 184	3592/5807	167
Woltorf	3151	13,54	560	826	871	1 697	125,3	1 693	3590/5798	168
Zusammen		396,26	35 758	47 035	50 977	98 012	247,3	95 881		

41 Landkreis Zellerfeld

Sitz der Kreisverwaltung: Clausthal - Zellerfeld, Bergstadt

Amtliches Kraftfahrzeugkennzeichen: CLZ

AG: Herzberg am Harz f.d. Gem. 118, 122 u.d. gemfr. Gebiet 511 (tlw.), Osterode am Harz f.d. Gem. 117, 119 u.d. gemfr. Gebiet 511 (tlw.), Clausthal - Zellerfeld f.ubr. Gem. u. ubr. Teile d. gemfr. Gebietes 511; — LG: Göttingen; — OLG: Celle; — ArG: Braunschweig f.d. Gem. 111, 113, 115, 116, 121, 123 u. f.d. gemfr. Gebiet 511 (tlw.), Göttingen f.ubr. Gem. u.d. gemfr. Gebiet 511 (tlw.); — SG: Hildesheim; — VG: Hannover; — AA: Goslar; — FA: Herzberg am Harz f.d. Gem. 114, 117 bis 120, 122 u. Teile d. gemfr. Gebietes 511, Goslar f.ubr. Gem. u. ubr. Teile d. gemfr. Gebietes 511; — OFD: Hannover; — ZA: Osterode f.d. Gem. 114, 117 bis 120, 122, Goslar f.ubr. Gem. u.d. gemfr. Gebiet 511; — HZA: Göttingen u. Hildesheim; — HK, IuHK: Hildesheim; — OPD: Braunschweig; — StA: Clausthal - Zellerfeld f.d. Gem. 112, 113 u.d. gemfr. Gebiet 511, ubr. Gem. bilden jeweils einen eigenen Standesamtsbezirk; — KWE: Göttingen.

Altenau, Bergstadt	3396	2,93	907	1 050	1 257	2 307	787,4	2 309	3600/5742	111
Bad Grund (Harz), Bergstadt	3395	4,27	1 544	1 844	2 110	3 954	926,0	4 152	3585/5742	114
Buntenbock	3392	2,21	249	294	351	645	291,9	549	3591/5738	112
Clausthal - Zellerfeld, Bergstadt	3392	18,76	6 282	7 594	7 227	14 821	790,0	15 309	3593/5743	113
Hahnenklee - Bockswiese (Oberharz)	3393	2,96	451	519	739	1 258	425,0	1 457	3592/5748	115
Lautenthal, Bergstadt	3391	3,59	924	966	1 197	2 163	602,5	2 405	3589/5749	116
Lerbach	3362	2,91	610	707	877	1 584	544,3	1 627	3590/5736	117
Lonau	3421	0,85	198	241	219	460	541,2	480	3594/5729	118
Riefensbeek - Kamschlacken	3361	0,88	128	145	178	323	367,0	336	3595/5736	119
Sankt Andreasberg, Bergstadt	3424	8,54	1 311	1 525	1 833	3 358	393,2	4 096	3605/5732	120
Schulenberg im Oberharz	3396	0,99	146	181	254	435	439,4	342	3597/5745	121
Sieber	3421	1,25	328	372	428	800	640,0	915	3599/5730	122
Wildemann, Bergstadt	3391	2,17	633	671	856	1 527	703,7	1 716	3588/5744	123
Gemeindefreies Gebiet Harz (Landkreis Zellerfeld)	3 390	480,40	12	12	14	26	—	5	3600/5735	511
Zusammen		532,71	13 723	16 121	17 540	33 661	63,2	35 698		

1) Selbständige Stadt im Sinne der Niedersächsischen Gemeindeordnung.

03 Niedersachsen

3 RB Lüneburg

11 – 13, 31

Gemeinde		Fläche	Haus- halte	Wohnbevölkerung am			Koor- di- naten schlüssel	Stati- stische Kenn- ziffer
				27.5.1970		6.6.1961		
Namen	Post- leit- zahl	qkm	Anzahl	männlich	weiblich	insgesamt	Einw./qkm	Anzahl

3 RB Lüneburg

Sitz der Bezirksregierung: Lüneburg, Stadt

11 Kreisfreie Stadt Celle

Amtliches Kraftfahrzeugkennzeichen: CE

AG: Celle; – LG: Lüneburg; – OLG, ArG: Celle; – SG: Lüneburg; – VG: Braunschweig; – AA, FA: Celle; – OFD: Hannover; – ZA: Celle; – HZA: Ülzen; – HK: Lüneburg - Stade; – IuHK: Lüneburg; – OPD: Hannover; – StA: Celle; – KWE: Celle.

Celle, Stadt 3100 | 48,52 21 831 26 467 30 688 57 155 1 178,0 59 000 3573/5833 000

12 Kreisfreie Stadt Lüneburg

Amtliches Kraftfahrzeugkennzeichen: LG

AG, LG: Lüneburg; – OLG, ArG, SG: Lüneburg; – VG: Braunschweig; – AA, FA: Lüneburg; – OFD: Hannover; – ZA, HZA: Lüneburg; – HK: Lüneburg - Stade; – IuHK: Lüneburg; – OPD: Hamburg; – StA: Lüneburg; – KWE: Lüneburg.

Lüneburg, Stadt 3140 | 41,89 22 823 28 061 31 455 59 516 1 420,8 60 282 3594/5903 000

13 Kreisfreie Stadt Wolfsburg

Amtliches Kraftfahrzeugkennzeichen: WOB

AG: Wolfsburg; – LG: Hildesheim; – OLG, ArG: Braunschweig; – SG: Lüneburg; – VG: Braunschweig; – AA: Helmstedt; – FA: Grifflhorn; – OFD: Hannover; – ZA: Wolfsburg; – HZA: Braunschweig - Mitte; – HK: Lüneburg - Stade; – IuHK: Lüneburg; – OPD: Hannover; – StA: Wolfsburg; – OKI: S; – KWE: Celle

Wolfsburg, Stadt 3180 | 35,01 29 557 46 213 42 442 88 655 2 532,3 64 562 4413/5811 000

31 Landkreis Burgdorf

Sitz der Kreisverwaltung: Burgdorf, Stadt

Amtliches Kraftfahrzeugkennzeichen: BU

AG: Burgdorf f.d. Gem. 113, 114, 116, 117, 123, 124, 126, 135, 138, 141, 143, 148, 152, 153, 159, 161, 163, 164, 167, 168, 170, 171, 173, 174, 175, 177, 178, Lehrte f.d. Gem. 112, 120, 125, 130, 133, 136, 137, 140, 142, 151, 154, 166, 172, Burgwedel (Sitz i. Großburgwedel) f. ubr. Gem.; – LG: Hannover u. Hildesheim; – OLG, ArG, Celle; – SG: Lüneburg; – VG: Braunschweig; – AA: Celle; – FA: Burgdorf (Han.); – OFD, ZA, HZA: Hannover; – HK: Lüneburg - Stade; – IuHK: Lüneburg; – OPD: Hannover; – StA: Aligse f.d. Gem. 113, 152, 167, Bissendorf f.d. Gem. 121, 169, 179, Burgdorf f.d. Gem. 117, 123, 124, 138, 141, 170, 174, 178, Elze f.d. Gem. 118, 119, 128, 155, 160, Großburgwedel f.d. Gem. 134, 162, Hanigsen f.d. Gem. 114, 135, 159, Haimar f.d. Gem. 125, 130, 136, Ilten f.d. Gem. 120, 140, 142, Isernhagen, Niederhagener Bauerschaft f.d. Gem. 144 bis 147, Kirchhorst f.d. Gem. 115, 149, 158, Mellendorf f.d. Gem. 132, 139, 156, Negenborn f.d. Gem. 111, 127, 157, 165, Sehnde f.d. Gem. 133, 151, 172, Sievershausen f.d. Gem. 153, 161, 168, 171, 173, Wettmar f.d. Gem. 129, 176, 180, ubr. Gem. bilden jeweils einen eigenen Standesamtsbezirk; – KWE: Celle.

Samtgemeinden u. zugeh. Gem.: Arpke 116, 143, 161, 168, 171, 173, Bissendorf 121, 169, 179, Elze - Bennemühlen 111, 118, 119, 127, 128, 155, 160, Großburgwedel 129, 134, 150, 162, 176, 180, Hanigsen 114, 135, 159, Isernhagen 144 bis 147, Kirchwarmbuchen 115, 149, 158, Mellendorf 122, 132, 139, 156, Uetze 126, 148, 177.

Abbensen	3001	10,89	258	419	412	831	76,3	594	3542/5826	111
Ahlten	3001	20,09	1 228	1 706	1 678	3 384	168,4	3 341	3562/5804	112
Aligse	3161	6,14	483	674	705	1 379	224,6	1 302	3566/5808	113
Altmerdingsen	3161	9,59	170	242	260	502	52,3	609	3577/5815	114
Altwarmbuchen	3001	8,35	1 833	2 548	2 572	5 120	613,2	1 710	3559/5812	115
Arpke	3161	10,68	703	1 005	1 160	2 165	202,7	1 704	3575/5807	116
Beinhorn	3161	5,52	27	43	49	92	16,7	107	3564/5813	117
Bennemühlen	3001	3,89	96	135	128	263	67,6	292	3549/5827	118
Berkhof	3001	17,39	194	352	303	655	37,7	677	3549/5830	119
Bilm	3001	7,21	245	354	365	719	99,7	719	3562/5801	120
Bissendorf	3002	11,25	1 498	2 030	2 189	4 219	375,0	2 758	3551/5822	121
Brelingen	3001	19,59	404	640	647	1 287	65,7	1 122	3546/5825	122
Burgdorf, Stadt	3167	19,00	6 898	8 486	9 497	17 983	946,5	12 409	3569/5813	123
Dachtmissen	3161	13,55	100	148	139	287	21,2	214	3571/5815	124
Dolgen	3161	8,64	144	222	220	442	51,2	562	3572/5799	125
Dollbergen	3161	8,17	598	910	947	1 857	227,3	1 559	3581/5809	126
Duden - Rodenbostel	3001	5,88	30	73	57	130	22,1	161	3543/5827	127
Elze	3001	19,40	555	851	893	1 744	89,9	1 343	3550/5828	128
Engensen	3001	19,03	283	432	422	854	44,9	665	3564/5819	129
Evern	3161	6,69	166	255	281	536	80,1	616	3570/5799	130
Fuhrberg	3001	43,06	471	720	697	1 417	32,9	1 253	3558/5826	131
Gailhof	3001	4,35	131	196	184	380	87,4	336	3552/5825	132
Gretenberg	3161	1,65	64	85	85	170	103,0	235	3567/5797	133
Großburgwedel	3006	20,72	1 855	2 560	2 934	5 494	265,2	3 705	3558/5818	134
Hanigsen	3165	27,00	1 464	2 112	2 202	4 314	159,8	4 410	3575/5817	135
Haimar	3161	9,87	171	280	281	561	56,8	691	3572/5798	136
Harber	3161	7,35	135	196	201	397	54,0	490	3572/5793	137
Heßel	3161	9,21	268	374	370	744	80,8	720	3566/5813	138
Heilendorf	3001	6,59	296	413	466	879	133,4	841	3549/5826	139
Hover	3001	4,56	529	728	749	1 477	323,9	1 296	3561/5802	140
Hulpingen	3161	5,16	99	153	159	312	60,5	349	3570/5813	141
Ilten	3001	11,28	1 024	2 002	1 949	3 951	350,3	3 590	3563/5802	142
Immensen	3161	19,39	713	1 118	1 108	2 226	114,8	1 957	3572/5808	143
Isernhagen, Farster Bauerschaft	3001	6,79	305	438	484	922	135,8	821	3557/5816	144
Isernhagen, Hohenhorster										
Bauerschaft	3001	11,55	828	1 134	1 031	2 165	187,4	1 320	3555/5817	145
Isernhagen, Kircher Bauerschaft	3001	8,46	370	441	555	996	117,7	993	3556/5815	146
Isernhagen, Niederhäger										
Bauerschaft	3004	9,62	1 493	1 892	2 190	4 082	424,3	3 301	3554/5814	147
Katensen	3161	6,26	230	345	369	714	114,1	669	3579/5812	148
Kirchhorst	3001	12,91	450	658	670	1 328	102,9	825	3561/5813	149
Kleinburgwedel	3001	18,65	519	806	821	1 627	87,2	1 361	3560/5820	150
Klein Lobke	3161	4,45	61	116	88	204	45,8	262	3569/5795	151

Gemeinde		Fläche	Haus- halte	Wohnbevölkerung am					Koor- di- na- ten schlüssel	Stati- stische Kenn- ziffer
Namen	Post- leit- zahl			27.5.1970			6.6.1961			
				mannlich	weiblich	insgesamt				
		qkm	Anzahl			Einw./qkm	Anzahl			
Kolshorn	3161	6,40	111	178	184	362	56,6	344	3565/5810	152
Landwehr	3151	0,16	6	11	9	20	125,0	20	3580/5802	153
Lehrte ¹⁾	3160	20,81	8 268	10 493	11 481	21 974	1 055,9	21 257	3567/5805	154
Meitze	3001	12,61	161	250	241	491	38,9	523	3551/5826	155
Mellendorf	3001	10,91	1 501	1 962	2 148	4 110	376,7	2 755	3549/5824	156
Negenborn	3001	11,87	164	261	265	526	44,3	483	3543/5825	157
Neuwarmbüchen	3001	9,34	371	542	582	1 124	120,3	928	3561/5815	158
Obershagen	3161	7,12	244	398	363	761	106,9	834	3572/5819	159
Oegenbostel	3001	10,73	99	196	173	369	34,4	389	3547/5828	160
Oelerse	3161	6,45	151	227	224	451	69,9	458	3580/5807	161
Oldhorst	3006	4,47	32	61	49	110	24,6	111	3562/5817	162
Otze	3161	21,16	542	780	837	1 617	76,4	1 647	3569/5818	163
Ramlingen - Ehlershausen	3161	17,11	743	1 028	1 117	2 145	125,4	1 885	3568/5820	164
Resse	3001	6,03	621	875	920	1 795	297,7	450	3543/5819	165
Rethmar	3161	10,02	450	609	665	1 274	127,1	1 387	3569/5799	166
Röddensen	3161	4,81	97	137	163	300	62,4	354	3567/5810	167
Röhre	3161	4,27	64	100	104	204	47,8	248	3580/5804	168
Scherenbostel	3001	15,11	272	421	422	843	55,8	644	3549/5821	169
Schillerslage	3161	11,83	167	272	284	556	47,0	628	3566/5815	170
Schwublingsen	3161	17,58	189	330	304	634	36,1	709	3578/5809	171
Sehnde	3163	11,21	2 226	2 839	2 984	5 823	519,4	5 501	3566/5798	172
Sievershausen	3166	6,53	634	857	974	1 831	280,4	1 615	3577/5805	173
Sorgensen	3161	3,66	207	301	308	609	166,4	542	3570/5815	174
Steinwedel	3161	13,45	380	582	586	1 168	86,8	1 213	3567/5809	175
Thönse	3001	14,22	336	499	533	1 032	72,6	626	3561/5818	176
Uetze	3162	43,17	1 823	2 651	2 827	5 478	126,9	5 190	3582/5815	177
Weferlingsen	3161	6,02	60	108	100	208	34,6	219	3571/5817	178
Wennebostel	3002	6,62	262	356	367	723	109,2	713	3551/5823	179
Wettmar	3001	31,53	783	1 168	1 209	2 377	75,4	1 500	3563/5820	180
Zusammen		825,03	48 353	66 784	70 940	137 724	166,9	115 062		

32 Landkreis Celle

Sitz der Kreisverwaltung Celle, Stadt

Amthliches Kraftfahrzeugkennzeichen: CE

AG: Bergen f.d. Gem. 118, 119, 120, 122, 123, 124, 126, 133, 134, 138, 145, 150, 168, 171, 173, 176, 178, 184, 189, 195, 197 u. gemfr. Bezirke 511 u. 512, Celle f. ubr. Gem.;
— LG: Lüneburg; — OLG, ArG: Celle; — SG: Lüneburg; — VG: Braunschweig; — AA, FA, Celle; — OFD: Hannover; — ZA: Celle; — HZA: Uelzen; — HK: Lüneburg -
Stade; — IuHK: Lüneburg; — OPD: Hannover; — StA: Bergen f.d. Gem. 120, 122, 123, 124, 134, 145, 171, 173, 195 u. Teil d. gemfr. Bezirks 512, Celle f.d. Gem. 113,
114, 162, Eldingen f.d. Gem. 117, 135, 208, 154, 164, 167, 205, Eschede f.d. Gem. 132, 136, 137, 144, 148, 160, 165, 180, 182, 186, 199, Garßen f.d. Gem. 127, 139, Groß
Hehlen f.d. Gem. 142, 156, 183, Hermannsburg f.d. Gem. 118, 119, 126, 150, 176, 197, Hohnse f.d. Gem. 207, 149, 152, 179, 185, 191, Lachendorf f.d. Gem. 112, 121, 130,
140, 151, 157, 161, Langlingen f.d. Gem. 153, 163, Muden (Örtze) f.d. Gem. 168, 178, 184, Sulze f.d. Gem. 133, 138, 189, Westercelle f.d. Gem. 111, 143, 198, Wienhausen
f.d. Gem. 125, 159, 172, 174, 177, 202, Wietze f.d. Gem. 155, 158, 200, 203, Winsen (Aller) f.d. Gem. 116, 147, 166, 187, 188, 190, 194, 204, 206 u. Teil d. gemfr. Bezirks
512 u. Teil d. gemfr. Bezirks 511 (Ldkr. Fallingbostel), ubr. Gem. bilden jeweils einen eigenen Standesamtsbezirk; — KWE: Celle

Samtgemeinden u. zugeh. Gem.: Eschede 132, 136, 137, 144, 180, 182, 186, 199, Flotwedel 129, 159, 163, 202, Hohnse 207, 149, 152, 179, 185, Lachendorf 112, 121, 130,
140, 151, 157, 161.

Adelheidsdorf	3101	5,52	194	273	288	561	101,6	509	3572/5826	111
Ahnsbeck	3101	20,70	304	499	511	1 010	48,8	998	3587/5832	112
Altencelle	3101	24,37	903	1 248	1 540	2 788	114,4	1 723	3576/5831	113
Altenhagen	3101	7,64	303	433	467	900	117,8	583	3575/5834	114
Bannetze	3101	18,00	66	127	118	245	13,6	229	3555/5839	116
Bargfeld	3101	7,63	53	87	102	189	24,8	246	3591/5842	117
Baven	3101	7,87	257	430	469	899	114,2	801	3573/5858	118
Beckedorf	3101	10,35	173	307	305	612	59,1	636	3571/5854	119
Becklingen	3041	8,15	78	169	180	349	42,8	305	3561/5860	120
Beedenbostel	3101	12,56	285	404	465	869	69,2	900	3585/5835	121
Belsen	3103	7,19	57	108	119	227	31,6	166	3563/5851	122
Bergen, Stadt	3103	11,28	1 987	2 722	3 009	5 731	508,1	5 291	3565/5853	123
Bleckmar	3041	6,95	147	275	284	559	80,4	588	3563/5856	124
Bockelskamp	3101	8,32	145	248	241	489	58,8	466	3578/5828	125
Bonstorf	3102	23,92	133	282	283	565	23,6	901	3571/5859	126
Bostel	3101	7,52	92	156	152	308	41,0	249	3577/5835	127
Bröckel	3101	16,12	373	615	615	1 230	76,3	1 332	3583/5822	129
Bunkenburg	3101	4,35	60	113	111	224	51,5	209	3589/5834	130
Dalle	3106	32,84	54	88	74	162	4,9	230	3588/5851	132
Diesten	3101	11,62	101	173	187	360	31,0	416	3570/5851	133
Dohnsen	3101	13,19	152	287	275	562	42,6	599	3569/5855	134
Eicklingen	3101	22,71	595	978	1 035	2 013	88,6	1 783	3580/5825	159
Eldingen	3101	9,22	249	381	448	829	89,9	823	3591/5840	135
Endeholz	3101	15,50	51	105	97	202	13,0	197	3589/5844	136
Eschede	3106	24,68	1 296	1 747	1 894	3 641	147,5	3 586	3583/5845	137
Eversen	3101	33,34	335	554	573	1 127	33,8	1 054	3571/5848	138
Garßen	3101	30,00	684	1 087	1 130	2 217	73,9	1 737	3577/5837	139
Gockenholz	3101	9,70	92	150	170	320	33,0	308	3583/5835	140
Grebshorn	3101	7,14	54	107	118	225	31,5	227	3593/5836	208
Groß Hehlen	3101	15,77	766	1 065	1 176	2 241	142,1	1 476	3572/5836	142
Großmoor	3101	11,88	223	372	372	744	62,6	739	3569/5825	143
Habighorst	3101	16,21	297	460	459	919	56,7	916	3583/5843	144
Hagen	3041	5,70	44	89	85	174	30,5	236	3566/5856	145
Hahnenhorn	3101	6,43	51	100	96	196	30,5	219	3595/5825	207
Hambühren	3101	56,67	2 243	3 224	3 422	6 646	117,3	4 494	3567/5834	146
Hassel	3101	14,43	56	117	123	240	16,6	246	3567/5845	147
Heese	3101	5,40	18	36	34	70	13,0	81	3589/5842	148
Helmerkamp	3101	8,39	86	137	134	271	32,3	281	3590/5830	149

1) Selbständige Stadt im Sinne der Niedersächsischen Gemeindeordnung.

03 Niedersachsen

3 RB Lüneburg

32, 33

Gemeinde		Fläche	Haus- halte	Wohnbevölkerung am					Koor- di-naten schlüssel	Stati- stische Kenn- ziffer
Namen	Post- leit- zahl			27.5.1970			6.6.1961			
				mannlich	weiblich	insgesamt				
		qkm	Anzahl			Einw./qkm	Anzahl			
Hermannsburg	3102	12,63	1 593	2 300	2 565	4 865	385,2	4 761	3573/5856	150
Hofer	3101	21,76	348	442	472	914	42,0	1 029	3585/5839	151
Hohne	3101	17,88	373	593	617	1 210	67,7	1 213	3560/5852	152
Hohnebostel	3101	5,95	86	159	164	323	54,3	321	3588/5823	153
Hohnhorst	3101	7,91	77	150	134	284	35,9	304	3590/5837	154
Hornbostel	3101	11,87	322	452	488	940	79,2	946	3557/5838	155
Hustedt	3101	14,04	201	305	345	650	46,3	564	3570/5841	156
Jarnsen	3101	4,95	37	66	53	119	24,0	116	3587/5835	157
Jerversen	3101	16,61	141	188	203	391	23,5	361	3552/5836	158
Kragen	3101	5,15	9	22	19	41	8,0	68	3587/5843	160
Lachendorf	3101	19,28	827	1 280	1 306	2 586	134,1	1 969	3584/5833	161
Lachtehausen	3100	7,30	220	263	277	540	74,0	412	3577/5833	162
Langlingen	3101	27,36	563	869	879	1 748	63,9	1 724	3587/5826	163
Luttern	3101	6,26	16	37	39	76	12,1	85	3588/5838	164
Marwede	3101	17,57	55	82	84	166	9,4	157	3590/5846	165
Meißendorf	3101	33,81	290	505	492	997	29,5	992	3557/5844	166
Metzingen	3101	6,12	66	120	120	240	39,2	237	3593/5839	167
Muden (Örtze)	3101	28,72	548	808	878	1 686	58,7	1 616	3575/5861	168
Nienhagen	3101	17,56	1 118	1 703	1 758	3 461	197,1	2 558	3575/5825	169
Nindorf	3041	12,87	61	124	134	258	20,0	321	3566/5857	171
Nordburg	3101	5,55	36	60	64	124	22,3	155	3587/5828	172
Offen	3101	19,89	244	423	439	862	43,3	781	3566/5849	173
Offensen	3101	7,41	75	154	156	310	41,8	336	3583/5828	174
Oldendorf	3101	17,41	165	275	279	554	31,8	586	3573/5852	176
Oppershausen	3101	11,65	151	254	275	529	45,4	532	3581/5829	177
Poitzten	3101	24,72	89	172	170	342	13,8	338	3576/5864	178
Pollhöfen	3101	10,89	35	77	73	150	13,8	144	3599/5831	179
Rebberlah	3106	19,89	22	40	39	79	4,0	124	3579/5846	180
Scharnhorst	3101	13,62	76	142	150	292	21,4	271	3586/5844	182
Scheuen	3101	11,89	386	784	618	1 402	117,9	1 026	3573/5839	183
Schmarbeck	3105	33,26	73	120	106	226	6,8	368	3581/5864	184
Spechtshorn	3101	9,99	88	196	175	371	37,1	359	3594/5830	185
Starkshorn	3106	10,28	6	9	12	21	2,0	35	3581/5849	186
Stedden	3101	12,71	57	78	102	180	14,2	170	3565/5837	187
Sudwinsen	3101	9,89	353	545	537	1 082	109,4	804	3561/5838	188
Sülze	3101	9,79	432	728	752	1 480	151,2	1 327	3570/5849	189
Thören	3101	11,52	105	149	156	305	26,5	311	3551/5838	190
Ummern	3101	29,43	220	420	396	816	27,7	806	3597/5830	191
Unterluß	3104	63,84	1 661	2 159	2 419	4 578	71,7	4 206	3587/5857	192
Walle	3101	16,66	110	204	210	414	24,8	386	3562/5845	194
Wardbohlen	3041	9,26	118	198	212	410	44,3	514	3562/5858	195
Wathlingen	3101	17,60	1 679	2 379	2 453	4 832	274,5	4 148	3579/5824	196
Weesen	3102	62,87	185	371	345	716	11,4	619	3576/5856	197
Westercele	3100	23,68	2 239	2 891	3 236	6 127	258,7	4 017	3573/5831	198
Weyhausen	3106	14,70	19	34	37	71	4,8	88	3594/5852	199
Wieckenberg	3101	13,30	206	337	353	690	51,9	539	3557/5834	200
Wienhausen	3101	7,31	431	573	653	1 226	167,7	1 039	3581/5828	202
Wietze	3101	20,69	1 452	2 066	2 114	4 180	202,0	4 213	3556/5836	203
Winsen (Aller)	3101	26,77	1 256	1 856	1 957	3 813	142,4	3 307	3561/5839	204
Wohlenrode	3101	7,02	56	111	110	221	31,5	224	3591/5837	205
Wolthausen	3101	26,50	102	196	196	392	14,8	424	3566/5841	206
Gemeindefreie Gebiete										
Faßberg, gemeindefreier										
Bezirk	3105	15,34	1 381	2 240	2 111	4 351	283,6	4 044	3579/5864	511
Lohheide, gemeindefreier										
Bezirk	3103	91,31	397	703	608	1 311	14,4	1 560	3560/5852	512
Zusammen		1 541,50	33 913	51 165	53 701	104 866	68,0	93 335		

33 Landkreis Fallingb.ostel

Sitz der Kreisverwaltung: Fallingb.ostel, Stadt

Amliches Kraftfahrzeugkennzeichen: FAL

AG Ahlden f.d. Gem. 111, 114, 117, 119, 123 bis 126, 130 bis 133, 135, 137, 138, 139, 141, 142, 144, 145, 148, 149, 156, 158, 161, 162, 164, 165, 167, 170, 173, 174, 181, Walsrode f. ubr. Gem. u. gemfr. Bezirk 511; — LG: Verden; — OLG: Celle; — ArG: Verden; — SG: Lüneburg; — VG: Braunschweig; — AA: Celle; — FA: Soltau (Han); — OFD: Hannover; — ZA: Soltau; — HZA: Lüneburg; — HK: Lüneburg - Stade; — LuHK: Lüneburg, — OPD. Bremen f.d. Gem. 123, 135, 141, 144, 149, 154, 158, 167, 173, 181, f.d. Gemeindeteile Kronsnest u. Owe i.d. Gem. 143 u.f.d. Gemeindeteile Rethemer Fähre u. Vor Groß Hauslingen i.d. Gem. 156, 172 ohne Haus Erika u. Haus Ursula, Hannover f. ubr. Gem. u. f. ubr. Teile d. Gem. 143, 156 u. Haus Erika u. Haus Ursula i.d. Gem. 172; — StA: Ahlen f.d. Gem. 111, 126, 138, Biede f.d. Gem. 117, 119, Dorfmark f.d. Gem. 127, 153, 163, 168, 182 u. Teil d. gemfr. Bezirkes 511, Dushorn f.d. Gem. 116, 118, 128, 159 u. Teil d. gemfr. Bezirkes 511, Eickeloh f.d. Gem. 130, 142, Eite f.d. Gem. 123, 131, 135, Fallingb.ostel f.d. Gem. 121, 134, 160, 178 u. Teil d. gemfr. Bezirks 511, Gilten f.d. Gem. 137, 164, 165, Groß Hauslingen f.d. Gem. 141, 158, Kirchboitzen f.d. Gem. 113, 140, 143, 146, 155, 157, 166, 175, 177, Kirchwahlingen f.d. Gem. 114, 156, Rethem (Aller) f.d. Gem. 144, 167, 173, 181, Schwarmstedt f.d. Gem. 124, 125, 132, 133, 139, 148, 161, 162, 170, Stellichte f.d. Gem. 154, 172, Walsrode f.d. Gem. 112, 129, 136, 147, 150, 151, 152, 169, 171, 179, Westenholz f.d. Gem. 180 u. Teil d. gemfr. Bezirks 511, Winsen (Aller), Ldkr. Celle f. Teil d. gemfr. Bezirks 511, ubr. Gem. bilden jeweils einen eigenen Standesamtsbezirk; — KWE Celle.

Samtgemeinde u. zugeh. Gem.: Walsrode 116, 129, 136, 143, 146, 150, 151, 169, 171, 172, 179.

Ahlden, Flecken	3031	13,62	328	428	494	922	67,7	1 036	3538/5848	111
Ahrsén	3031	11,34	39	77	70	147	13,0	181	3542/5868	112
Altenboitzen	3031	8,35	67	141	134	275	32,9	305	3535/5854	113
Altenwahlingen	3031	6,36	61	138	124	262	41,2	204	3529/5852	114
Benzen	3030	8,14	59	103	101	204	25,1	212	3539/5856	116
Biede	3031	18,42	98	184	170	354	19,2	382	3534/5850	117
Bockhorn	3031	8,98	60	109	121	230	25,6	219	3546/5855	118
Bohme	3031	8,18	73	117	121	238	29,1	269	3532/5851	119
Bomlitz	3036	28,46	2 366	3 348	3 452	6 800	238,9	6 117	3544/5864	120

Gemeinde		Fläche	Haus- halte	Wohnbevölkerung am				Koor- di-naten schlussel	Stati- stische Kenn- ziffer	
Namen	Post- leitzahl			27.5:1970			6.6.1961			
				mannlich	weiblich	insgesamt				
		qkm	Anzahl			Einw./qkm	Anzahl			
Bommelsen	3031	9,53	56	119	98	217	22,8	230	3547/5868	121
Bosse	3091	11,40	56	96	105	201	17,6	241	3531/5849	123
Bothmer	3031	7,35	225	383	405	788	107,2	591	3541/5840	124
Buchholz (Aller)	3031	14,09	228	376	389	765	54,3	735	3546/5838	125
Buchten	3031	8,50	88	131	134	265	31,2	317	3538/5845	126
Dorfmark	3044	15,46	1 227	1 600	1 721	3 321	214,8	3 060	3552/5864	127
Dushorn	3031	25,43	520	855	877	1 732	68,1	1 675	3543/5856	128
Ebbinggen	3031	6,74	44	81	81	162	24,0	200	3539/5864	129
Eickeloh	3031	13,16	257	352	394	746	56,7	658	3541/5844	130
Eilte	3031	12,23	148	199	243	442	36,1	523	3534/5848	131
Engehausen	3031	11,69	44	67	59	126	10,8	142	3548/5840	132
Essel	3031	22,42	166	278	312	590	26,3	591	3543/5840	133
Fallingbostel, Stadt	3032	13,74	2 283	2 761	3 094	5 855	426,1	5 245	3547/5860	134
Frankenfeld	3091	8,47	50	109	87	196	23,1	225	3529/5849	135
Fulde	3031	14,29	70	163	154	317	22,2	361	3537/5860	136
Giltten	3031	8,67	135	208	232	440	50,7	493	3539/5842	137
Grethem	3031	7,82	135	199	187	386	49,4	463	3539/5844	138
Grindau	3031	9,97	80	126	136	262	26,3	274	3542/5836	139
Groß Eilstorf	3031	13,32	82	171	186	357	26,8	367	3531/5854	140
Groß Häuslingen	3091	8,97	267	370	435	805	89,7	803	3526/5853	141
Hademstorf	3031	9,21	193	295	315	610	66,2	482	3543/5842	142
Hamwiede	3031	11,00	53	123	138	261	23,7	240	3531/5863	143
Hedern	3091	4,39	53	112	98	210	47,8	167	3528/5849	144
Hodenhagen	3035	20,09	580	863	991	1 854	92,3	1 593	3540/5848	145
Hollige	3031	9,60	63	119	119	238	24,8	247	3537/5855	146
Honerdingen	3030	8,54	209	335	336	671	78,6	627	3543/5859	147
Hope	3031	6,49	90	124	149	273	42,1	226	3544/5832	148
Hülßen	3091	15,93	417	550	599	1 149	72,1	1 207	3523/5853	149
Hunzingen	3031	6,70	131	231	267	498	74,3	478	3540/5863	150
Idsingen	3031	9,72	46	107	102	209	21,5	237	3533/5864	151
Jarlingen	3031	6,66	56	98	110	208	31,2	186	3542/5866	152
Jettebruch	3041	8,86	43	76	83	159	17,9	210	3554/5867	153
Kettenburg	2131	12,55	86	172	195	367	29,2	350	3539/5869	154
Kirchbortzen	3031	8,64	183	325	335	660	76,4	661	3533/5855	155
Kirchwahligen	3031	4,01	22	43	45	88	21,9	81	3528/5850	156
Klein Eilstorf	3031	5,76	45	98	95	193	33,5	204	3532/5854	157
Klein Häuslingen	3091	4,59	24	39	42	81	17,6	102	3525/5854	158
Krelingen	3031	22,37	153	290	269	559	25,0	531	3545/5852	159
Kroge	3031	8,38	93	169	168	337	40,2	284	3547/5866	160
Lindwedel	3031	10,07	286	432	438	870	86,4	702	3547/5831	161
Marklendorf	3031	12,90	115	190	195	385	29,8	361	3548/5838	162
Mengebostel	3044	6,42	73	130	151	281	43,8	331	3552/5866	163
Nienhagen	3031	9,57	67	122	125	247	25,8	280	3536/5841	164
Norddrebber	3031	5,67	76	131	150	281	49,6	324	3539/5839	165
Nordkampen	3031	13,73	117	241	242	483	35,2	467	3529/5859	166
Rethem (Aller), Stadt	3091	20,45	787	1 088	1 210	2 298	112,4	1 999	3526/5850	167
Riepe	3041	10,56	24	55	56	111	10,5	159	3549/5867	168
Schneeheide	3031	4,92	115	221	220	441	89,6	384	3536/5858	169
Schwarmstedt	3033	12,60	1 142	1 505	1 712	3 217	255,3	3 098	3542/5838	170
Sieverdingen	3031	5,75	35	71	68	139	24,2	172	3534/5865	171
Stellichte	2131	18,27	166	293	301	594	32,5	569	3535/5867	172
Stocken	3091	9,01	63	135	138	273	30,3	311	3524/5848	173
Suderbruch	3031	9,46	82	139	136	275	29,1	313	3538/5839	174
Südkampen	3031	10,29	95	211	196	407	39,6	388	3529/5857	175
Vethem	3031	11,10	84	154	170	324	29,2	364	3531/5858	177
Vierde	3031	7,54	74	135	137	272	36,1	294	3549/5861	178
Walsrode, Stadt	3030	19,10	5 510	6 552	7 546	14 098	738,1	12 996	3540/5859	179
Westgnholz	3031	19,71	70	138	141	279	14,2	277	3547/5849	180
Wohlendorf	3091	4,26	36	61	61	122	28,6	139	3525/5851	181
Wolttern	3041	19,44	84	160	170	330	17,0	410	3548/5871	182
Gemeindefreies Gebiet										
Osterheide, gemeindefreier										
Bezirk	3041	178,66	398	850	617	1 467	8,2	2 349	3549/5858	511
Zusammen		958,07	21 351	30 472	32 752	63 224	66,0	60 919		

34 Landkreis Gifhorn

Sitz der Kreisverwaltung Gifhorn, Stadt

Amtliches Kraftfahrzeugkennzeichen: GF

AG: Fallersleben f.d. Gem. 113, 118, 122, 123, 125, 132, 144, 152, 163, 167, 168, 169, 174, 179, 191, 193, 196, 200, 206, 209, 213, 214, 225, 226, 230, 249, Gifhorn f.d. Gem. 111, 112, 114, 115, 116, 121, 124, 129, 135, 137, 138, 141, 142, 143, 146, 149, 150, 153, 154, 156, 158, 159, 162, 166, 170 bis 173, 175, 178, 181, 183, 189, 190, 192, 194, 195, 198, 201, 208, 210, 211, 212, 218, 223, 228, 232, 233, 234, 236, 238, 239, 241, 242, 244, 245, 246, 248, 251, 252, Hankensbüttel f. ubr. Gem.; — LG: Hildesheim u. Lüneburg; — OLG: Celle; — ArG: Braunschweig f.d. Gem. 113, 118, 122, 125, 144, 152, 167, 168, 169, 179, 191, 193, 206, 209, 213, 214, 225, 230, 249, Celle f. ubr. Gem.; — SG: Lüneburg; — VG: Braunschweig; — AA: Helmstedt; — FA: Gifhorn; — OFD: Hannover; — ZA: Helmstedt f.d. Gem. 113, 118, 125, 179, 193, 196, 206, 209, 213, 230, Peine f.d. Gem. 112, 114, 129, 137, 141, 142, 146, 150, 153, 162, 166, 170, 171, 178, 181, 183, 190, 192, 194, 201, 208, 210, 212, 218, 232, 233, 234, 238, 251, 252, Wolfsburg f.d. Gem. 111, 115, 116, 121 bis 124, 132, 135, 138, 143, 144, 149, 152, 154, 156, 158, 159, 163, 167, 168, 169, 172 bis 175, 189, 191, 195, 198, 200, 211, 214, 223, 225, 226, 228, 236, 239, 241, 242, 245, 248, 249, Celle f. ubr. Gem.; — HZA: Braunschweig u. Uelzen; — HK: Lüneburg - Stade; — LuHK: Lüneburg; — OPD: Braunschweig f.d. Gem. 113, 118, 122, 124 ohne Gemeindeteil Meinholtz 125, 136, 162, 166, 168, 176, 178, 179, 181, 193, 196, 206, 209, 213, 230, 238, Gemeindeteil Warxbüttel i.d. Gem. 112 u. Gemeindeteil Ersehof i.d. Gem. 141, Hannover f. ubr. Gem. u. ubr. Teile d. Gem. 112 u. 141 u. Gemeindeteil Meinholtz i.d. Gem. 124; — StA: Adenbüttel f.d. Gem. 112, 141, 208, 212, Brome f.d. Gem. 119, 126, 134, 136, 145, 176, 229, 231, 253, 259, Calberlah f.d. Gem. 115, 116, 135, 143, 173, 248, Ehmén f.d. Gem. 144, 225, Essenrode f.d. Gem. 149, 158, Fallersleben f.d. Gem. 152, 214, Gamsen f.d. Gem. 154, 175, 194, 236, 251, Groß Oesingen f.d. Gem. 161, 187, 257, Groß Schwulper f.d. Gem. 146, 162, 166, 178, 181, 238, Hankensbüttel f.d. Gem. 117, 120, 131, 133, 140, 147, 165, 182, 184, 197, 207, 217, 220, 240, 243, 247, 250, Hattorf f.d. Gem. 122, 167, 169, 191, Isenbüttel f.d. Gem. 121, 172, 239, Jembke f.d. Gem. 123, 132, 163, 174, Kneesebeck f.d. Gem. 151, 164, 180, 216, 235, 256, Leiferde f.d. Gem. 137, 150, 183, 232, 233, 252, Meine f.d. Gem. 111, 124, 159, 189, 198, 234, 241, 242, Mudén (Aller) f.d. Gem. 142, 153, 192, Neindorf f.d. Gem. 113,

03 Niedersachsen

3 RB Lüneburg

34

Gemeinde		Fläche	Haus- halte	Wohnbevölkerung am				Koor- di- na- ten schlüssel	Stati- stische Kenn- ziffer	
Namen	Post- leitzahl			27.5.1970			6.6.1961			
				männlich	weiblich	insgesamt				
		qkm	Anzahl		Einw./qkm	Anzahl				
118, 125, 179, 193, 196, 206, 209, 213, 230, Neudorf - Platendorf f.d. Gem. 195, 228, Pase f.d. Gem. 114, 129, 171, 201, 218, Rotgesbüttele f.d. Gem. 210, 211, Sprakensehl f.d. Gem. 128, 260, 188, 219, Steinhorst f.d. Gem. 186, 205, 221, Wahrenholz f.d. Gem. 127, 237, 246, Westerbeck f.d. Gem. 138, 223, 245, Weyhausen f.d. Gem. 200, 226, 249, Wittingen f.d. Gem. 139, 148, 155, 157, 177, 185, 203, 222, 224, 254, 255, Zassenbeck f.d. Gem. 130, 199, 202, 204, 215, 227, 258, übr. Gem. bilden jeweils einen eigenen Standesamtsbezirk; — KWE: Celle.										
Samtgemeinden u. zugeh. Gem.: Brome 119, 126, 134, 136, 145, 176, 229, 231, 253, 259, Calberlah 115, 116, 135, 143, 173, 248, Gamsen 154, 194, 251, Groß Oesingen 161, 187, 257, Hankensbüttele 117, 120, 131, 133, 165, 182, 184, 197, 207, 217, 220, 240, 243, 247, 250, Knesebeck 151, 164, 180, 216, 235, 256, Leiferde 137, 183, 210, 233, 252, Muden 142, 153, 192, Pase 129, 150, 171, 190, 201, 218, Papenteich 111, 112, 124, 141, 146, 159, 162, 178, 181, 189, 198, 208, 211, 212, 234, 238, 241, 242, Rhode 113, 118, 179, 209, 230, Schnefelingen 130, 202, 215, 227, 258, Sprakensehl 128, 260, 188, 219, Steinhorst 186, 205, 221, Wittingen 139, 148, 155, 157, 177, 185, 203, 222, 224, 254, 255.										
Abbesbüttel	3171	3,05	176	280	266	546	179,0	501	4402/5804	111
Adenbüttel	3171	9,08	222	363	394	757	83,4	692	3599/5806	112
Ahmstorf	3331	5,00	63	87	94	181	36,2	226	4425/5898	113
Ahnsee	3171	7,12	217	321	371	692	97,2	697	3591/5818	114
Allenbüttel	3171	3,30	55	96	110	206	62,4	228	4407/5807	115
Allerbüttel	3171	3,46	124	206	200	406	117,3	415	4407/5811	116
Allersehl	3122	8,83	35	74	74	148	16,8	160	4400/5846	117
Almke	3331	7,72	122	210	220	430	55,7	357	4422/5802	118
Altendorf	3121	5,02	64	119	132	251	50,0	239	4427/5831	119
Alt Isenhagen	3122	2,43	21	49	33	82	33,7	118	4409/5845	120
Ausbüttel	3171	3,09	91	133	158	291	94,2	281	4400/5812	121
Barnstorf	3181	9,53	218	359	349	708	74,3	564	4419/5806	122
Barwedel	3181	19,76	217	361	362	723	36,6	729	4417/5822	123
Bechtsbüttel	3301	3,44	159	235	204	439	127,6	443	4401/5802	124
Beienrode	3331	2,84	168	240	303	543	191,2	601	4421/5796	125
Benitz	3121	3,70	32	59	78	137	37,0	132	4426/5832	126
Betzhorn	3121	18,59	104	225	233	458	24,6	505	4405/5833	127
Blickwedel	3101	11,10	22	33	31	64	5,8	101	3596/5848	128
Böckelse	3171	4,80	61	114	111	225	46,9	183	3588/5822	129
Boitzenhagen	3121	17,18	58	111	128	239	13,9	259	4420/5833	130
Bokel	3121	23,73	98	187	180	367	15,5	397	4402/5854	131
Bokensdorf	3171	14,47	154	249	262	511	35,3	377	4413/5819	132
Bottendorf	3121	4,18	16	35	29	64	15,3	77	4404/5849	133
Brome	3121	9,30	580	863	949	1 812	184,8	1 758	4429/5831	134
Calberlah	3171	13,57	581	912	990	1 902	140,2	1 613	4406/5811	135
Croya	3181	6,91	80	136	131	267	38,6	274	4426/5824	136
Dalldorf	3175	4,99	58	88	92	180	36,1	207	3595/5813	137
Dannenbüttel	3171	16,29	280	459	475	934	57,3	909	4407/5818	138
Darrigsdorf	3121	5,83	56	128	105	233	40,0	260	4412/5845	139
Deledorf	3121	7,19	43	164	83	247	34,4	260	3602/5842	140
Didderse	3171	8,29	250	387	396	783	94,5	758	3595/5806	141
Dieckhorst	3173	12,25	213	393	427	820	66,9	736	3593/5822	142
Edesbüttel	3171	2,00	36	68	74	142	71,0	137	4407/5809	143
Ehmen	3184	12,83	1 005	1 499	1 525	3 024	235,7	2 611	4411/5808	144
Ehra - Lessien	3181	56,03	294	535	551	1 086	19,4	1 019	4418/5827	145
Eickhorst	3171	3,64	87	132	136	268	73,6	239	3602/5804	146
Emmen	3121	16,09	126	249	258	507	31,5	524	4407/5843	147
Erpsen	3120	7,08	46	110	109	219	30,9	270	4416/5847	148
Essenrode	3171	10,07	269	465	476	941	93,4	906	4407/5805	149
Ettenbüttel	3171	19,94	149	241	263	504	25,2	517	3596/5819	150
Eutzen	3121	5,55	23	63	57	120	21,6	135	4413/5842	151
Fallersleben, Stadt	3183	21,25	3 824	5 638	5 819	11 457	539,2	6 954	4413/5811	152
Fietmar	3171	9,99	165	314	335	649	65,0	595	3589/5823	153
Gamsen	3171	21,22	739	1 215	1 165	2 380	112,2	1 929	4401/5820	154
Gannerwinkel	3121	5,45	28	54	65	119	21,8	131	4411/5849	155
Gifhorn, Stadt	3170	33,65	7 936	10 953	11 959	22 912	680,9	17 677	4401/5818	156
Glüsing	3121	6,73	62	120	110	230	34,2	238	4412/5845	157
Grassel	3171	7,14	185	285	299	584	81,8	531	4404/5804	158
Gravenhorst	3171	3,36	35	62	65	127	37,8	155	4402/5809	159
Groß Oesingen	3121	35,00	304	566	575	1 141	32,6	1 187	3599/5836	161
Groß Schwülper	3301	7,87	438	642	694	1 336	181,3	1 151	3598/5803	162
Grußendorf	3171	10,29	305	497	524	1 021	99,2	863	4413/5824	163
Hagen bei Knesebeck	3121	10,32	58	119	126	245	23,7	245	4415/5841	164
Hagen bei Sprakensehl	3101	13,67	38	71	72	143	10,5	148	3598/5850	260
Hankensbüttele	3122	16,20	1 188	1 569	1 820	3 389	209,2	3 477	4406/5845	165
Harxbüttel	3301	1,90	122	182	191	373	196,3	234	3601/5802	166
Hattorf	3181	11,70	328	538	555	1 093	93,4	885	4415/5804	167
Hehlingen	3181	13,07	348	541	564	1 105	84,5	1 012	4422/5807	168
Heiligendorf	3181	13,34	413	662	659	1 321	99,0	1 242	4417/5803	169
Hillerse	3171	18,18	402	663	676	1 339	73,7	1 288	3595/5810	170
Hofen	3171	5,85	40	64	68	132	22,6	174	3588/5818	171
Isenbüttel	3172	21,23	972	1 545	1 575	3 120	147,0	2 685	4403/5812	172
Jelpke	3171	2,04	14	28	22	50	24,5	70	4409/5806	173
Jempke	3181	14,55	289	501	480	981	67,4	941	4416/5819	174
Kästorf	3171	14,19	320	1 202	578	1 780	125,4	1 417	4401/5822	175
Kaiserwinkel	3181	9,43	30	74	55	129	13,7	132	4429/5822	176
Kakerbeck	3121	3,43	28	58	63	121	35,3	118	4416/5842	177
Klein Schwülper	3301	4,27	193	299	313	612	143,3	646	3597/5802	178
Klein Steinkne	3331	3,07	67	101	101	202	65,8	207	4419/5799	179
Knesebeck	3124	36,05	819	1 316	1 341	2 657	73,7	2 508	4412/5839	180
Lagesbüttel	3301	5,42	298	467	468	935	172,5	467	3599/5803	181
Langwedel	3121	14,36	36	95	80	175	12,2	183	4401/5839	182
Leiferde	3175	23,38	715	1 113	1 192	2 305	98,6	1 892	3598/5813	183
Lingwedel	3121	8,79	26	71	66	137	15,6	155	4400/5840	184
Luben	3121	8,46	32	66	74	140	16,5	170	4415/5850	185
Lüsche	3101	14,80	52	70	69	139	9,4	191	3597/5845	186

Gemeinde		Fläche	Haus- halte	Wohnbevölkerung am				Koor- di- na- ten schlüssel	Stati- stische Kenn- ziffer
				27.5.1970			6.6.1961		
				mannlich	weiblich	insgesamt			
Namen	Post- leit- zahl	qkm	Anzahl			Einw./qkm	Anzahl		
Mahrenholz	3121	7,92	28	56	66	122	15,4	168	3599/5838
Masel	3101	7,99	27	56	59	115	14,4	155	4400/5848
Meine	3174	10,28	613	859	962	1 821	177,1	1 577	4401/5806
Meinersen	3176	16,05	578	892	941	1 833	114,2	1 615	3592/5817
Morse	3181	4,07	351	544	587	1 131	277,9	825	4414/5807
Müden (Aller)	3173	18,17	403	672	678	1 350	74,3	1 246	3592/5822
Neindorf	3331	6,64	249	362	388	750	113,0	713	4421/5801
Neubokel	3171	7,22	127	216	236	452	62,6	381	3600/5819
Neudorf - Platendorf	3171	15,12	511	811	827	1 638	108,3	1 595	4405/5823
Ochsendorf	3331	5,12	136	211	218	429	83,8	449	4419/5797
Oerrel	3121	22,22	83	174	174	348	15,7	330	4404/5840
Ohnhorst	3171	2,11	24	45	44	89	42,2	146	4403/5809
Ohrdorf	3121	12,42	140	310	298	608	49,0	588	4419/5841
Osloß	3171	7,63	300	456	514	970	127,1	833	4410/5816
Päse	3171	4,71	111	177	177	354	75,2	413	3589/5819
Plastau	3121	2,72	14	28	29	57	21,0	89	4422/5837
Rade	3120	5,67	45	74	81	155	27,3	207	4418/5845
Radenbeck	3121	13,59	179	361	353	714	52,5	770	4423/5835
Raderloh	3101	15,64	38	65	68	133	8,5	169	3595/5845
Rennau	3331	10,60	90	178	166	344	32,5	389	4426/5797
Repke	3121	9,01	43	95	99	194	21,5	314	4401/5843
Rethen	3171	7,17	233	367	358	725	101,1	687	3601/5806
Rhode	3331	10,14	119	191	201	392	38,7	339	4423/5799
Ribbesbüttel	3171	9,93	218	367	357	724	72,9	723	3603/5812
Rötgesbüttel	3171	10,82	302	482	495	977	90,3	882	4400/5811
Rolfsbüttel	3171	4,11	60	113	114	227	55,2	262	3597/5808
Rottorf	3331	7,01	78	145	127	272	38,8	325	4428/5796
Sandkamp	3181	3,07	277	415	396	811	264,2	661	4416/5812
Schnefflingen	3121	14,28	40	102	93	195	13,7	216	4419/5836
Schönewörde	3121	17,76	188	356	369	725	40,8	724	4407/5834
Schweimke	3121	14,70	64	136	139	275	18,7	294	4405/5849
Seershausen	3171	10,95	233	358	359	717	65,5	702	3591/5816
Sprakensehl	3101	27,21	189	317	332	649	23,9	625	3601/5849
Steimke	3121	3,74	48	120	111	231	61,8	259	4406/5847
Steinhorst	3101	27,30	372	572	623	1 195	43,8	1 159	3595/5841
Stöcken	3121	6,14	92	154	169	323	52,6	349	4413/5848
Stude	3171	16,04	87	160	141	301	18,8	270	4410/5825
Suderswittingen	3121	5,46	51	98	104	202	37,0	235	4417/5842
Sülfeld	3171	8,02	423	634	644	1 278	159,4	1 298	4411/5810
Tapfenbeck	3181	5,11	240	358	358	716	140,1	638	4415/5817
Teschendorf	3121	12,47	60	138	129	267	21,4	291	4419/5838
Triangel	3171	9,38	250	438	508	946	100,9	687	4404/5820
Tulau - Fahrenhorst	3121	12,70	227	420	449	869	68,4	990	4424/5828
Uhry	3331	6,10	73	109	115	224	36,7	254	4422/5797
Voitze	3121	10,71	89	197	189	386	36,0	393	4424/5829
Volkse	3175	5,89	55	93	83	176	29,9	209	3594/5812
Vollbüttel	3171	12,39	170	287	304	591	47,7	580	3601/5811
Vordorf	3171	8,39	248	397	415	812	96,8	751	3604/5805
Vorhop	3121	20,28	107	208	226	434	21,4	446	4409/5835
Wagenhoff	3171	4,32	186	309	309	618	143,1	428	3603/5825
Wahrenholz	3126	38,25	432	862	868	1 730	45,2	1 805	4405/5832
Walle	3301	6,73	223	336	372	708	105,2	591	3599/5802
Wasbüttel	3171	6,48	325	547	560	1 107	170,8	930	4404/5810
Weddersehl	3122	6,21	25	49	43	92	14,8	116	4402/5845
Wedelheine	3171	3,16	100	174	184	358	113,3	321	4404/5807
Wedesbüttel	3171	6,51	95	146	156	302	46,4	364	4404/5806
Wentorf	3122	4,78	31	70	69	139	29,1	179	4409/5847
Wesendorf	3125	20,66	666	1 092	1 061	2 153	104,2	2 211	4400/5830
Westerbeck	3171	21,31	376	679	642	1 321	62,0	1 073	4407/5821
Westerholz	3126	10,57	88	179	199	378	35,8	380	4403/5831
Wettendorf	3122	4,26	40	93	92	185	43,4	192	4404/5848
Wettmershagen	3171	3,21	94	153	156	309	96,3	310	4408/5808
Weyhausen	3171	7,99	616	1 010	1 036	2 046	256,1	1 311	4413/5815
Wierstorf	3122	6,16	33	73	84	157	25,5	175	4408/5848
Wilsche	3171	23,14	289	552	564	1 116	48,2	827	3600/5820
Winkel	3171	1,35	94	113	118	231	171,1	203	3602/5815
Wiswedel	3121	9,49	35	52	64	116	12,2	152	4424/5832
Wittingen, Stadt	3120	10,18	1 912	2 415	2 832	5 247	515,4	5 119	4415/5845
Wollerstorf	3121	3,15	8	24	19	43	13,7	59	4411/5847
Wunderbüttel	3121	5,58	20	46	51	97	17,4	104	4410/5841
Zahrenholz	3121	14,51	60	125	134	259	17,8	317	3597/5836
Zasenbeck	3121	6,99	92	183	179	362	51,8	422	4422/5838
Zicherie	3121	8,54	77	129	147	276	32,3	304	4428/5827
Zusammen		1 604,62	42 122	66 584	69 049	135 633	84,5	119 427	

35 Landkreis Harburg

Sitz der Kreisverwaltung Winsen (Luhe), Stadt

Amtliches Kraftfahrzeugkennzeichen: WL

AG: Buxtehude f.d. Gem. 123, 135, 137, 164, 167, 173, 187, 188, 248, 197, 212, 218, Tostedt f.d. Gem. 112, 116, 117, 118, 121, 125, 127, 130, 131, 133, 138, 139, 142, 150, 151, 154 bis 157, 159, 160, 166, 168 bis 172, 174, 249, 177, 178, 180, 186, 189, 196, 203, 206, 220, 222, 223, 224, 230, 231, 233, 235, 236, 238, 240, 241, 242, 245, Winsen (Luhe) f. ubr. Gem.; - LG. Lüneburg u. Stade; - OLG. Celle; - ArG, SG. Lüneburg; - VG: Braunschweig; - AA: Lüneburg; - FA: Buchholz in der Nordheide f.d. Gem. 112, 116, 117, 118, 121, 122, 123, 125, 127, 130, 131, 133, 135, 137, 138, 139, 142, 147, 149, 150, 151, 154 bis 160, 164, 166, 167, 169 bis 175, 249, 177, 178,

03 Niedersachsen

3 RB Lüneburg

35

Gemeinde		Fläche	Haus- halte	Wohnbevölkerung am			Koor- di-naten schlussel	Stati- stische Kenn- ziffer		
Namen	Post- leit- zahl			27.5.1970		6.6.1961				
				mannlich	weiblich	insgesamt				
		qkm	Anzahl		Einw./qkm	Anzahl				
180, 185 bis 189, 248, 196, 197, 198, 203, 206, 212, 218, 220, 222, 223, 224, 230, 231, 233, 235, 236, 238, 241, 242, 245, Winsen (Luhe) f. ubr. Gem.; – OFD· Hannover; – ZA, HZA: Lüneburg; – HK: Lüneburg - Stade; – LuHK: Lüneburg; – OPD: Hamburg; – StA: Buchholz in der Nordheide f.d. Gem. 121, 220, 224, Egestorf f.d. Gem. 126, 132, 140, 191, 213, Elstorf f.d. Gem. 135, 137, 167, 173, 197, 218, Fliegenberg f.d. Gem. 143, 209, Handorf f.d. Gem. 152, 165, 194, 210, 215, Hanstedt f.d. Gem. 113, 153, 183, 201, 217, Hittfeld f.d. Gem. 116, 117, 138, 142, 147, 154, 156, 157, 174, 178, 186, Hollenstedt f.d. Gem. 112, 150, 159, 203, 206, 242, Jesteburg f.d. Gem. 151, 160, 169, 170, 180, Maschen f.d. Gem. 163, 184, Meckelfeld f.d. Gem. 149, 175, 185, Moisburg f.d. Gem. 123, 187, Moorende f.d. Gem. 164, 188, 212, Nenndorf f.d. Gem. 125, 131, 139, 166, 177, 189, 233, Niedermarschacht f.d. Gem. 128, 129, 134, 136, 190, 207, 219, 227, Over f.d. Gem. 122, 158, 198, Pattensen f.d. Gem. 114, 115, 161, 181, 199, 216, 228, 229, 247, Ramelsloh f.d. Gem. 193, 204, Raven f.d. Gem. 205, 208, 221, 243, Salzhausen f.d. Gem. 141, 144, 145, 148, 179, 182, 192, 200, 214, 234, 239, Stöckte f.d. Gem. 146, 162, 226, Tostedt f.d. Gem. 118, 127, 172, 249, 196, 231, 235, 241, 245, Trelded f.d. Gem. 130, 171, 223, 236, Undeloh f.d. Gem. 168, 195, 237, 240, Vahrenndorf f.d. Gem. 133, 222, 238, Winsen (Luhe) f.d. Gem. 176, 211, 232, 244, übr. Gem., bilden jeweils einen eigenen Standesamtsbezirk; – KWE· Lüneburg,										
Appel	2111	15,41	318	482	481	963	62,5	821	3549/5918	112
Asendorf	2111	14,70	293	408	521	929	63,2	816	3565/5907	113
Ashausen	2091	11,27	635	973	974	1 947	172,8	1 298	3575/5915	114
Bahlburg	2091	7,89	99	183	176	359	45,5	316	3578/5909	115
Beckedorf	2101	3,79	192	258	266	524	138,3	407	3564/5921	116
Bendestorf	2106	3,88	565	673	761	1 434	369,6	1 021	3564/5912	117
Botersheim	2111	5,53	28	56	52	108	19,5	116	3549/5910	118
Borstel	2091	9,91	286	479	461	940	94,9	901	3582/5914	119
Brackel	2094	10,42	301	574	537	1 111	106,6	1 023	3569/5908	120
Buchholz in der Nordheide,										
Stadt	2110	17,47	4 850	6 535	7 191	13 726	785,7	8 574	3558/5911	121
Bullenhausen	2101	5,03	261	355	393	748	148,7	598	3571/5924	122
Daensen	2151	10,10	72	155	152	307	30,4	284	3546/5921	123
Dibbersen	2101	11,14	219	339	350	689	61,8	512	3558/5915	125
Döhle	2111	8,67	61	109	121	230	26,5	211	3569/5893	126
Dohren	2111	12,18	139	250	261	511	42,0	463	3547/5908	127
Drage	2091	4,69	173	316	293	609	129,9	602	3584/5921	128
Drennhausen	2091	3,13	47	88	76	164	52,4	191	3585/5921	129
Drestedt	2111	5,68	148	233	228	461	81,2	330	3551/5911	130
Eckel	2101	4,78	345	522	528	1 050	219,7	786	3561/5915	131
Egestorf	2111	12,53	287	437	450	887	70,8	845	3571/5896	132
Ehestorf	2101	7,73	336	656	502	1 158	149,8	765	3560/5924	133
Eichholz	2091	1,71	17	34	30	64	37,4	63	3590/5918	134
Eilendorf	2151	3,47	92	171	181	352	101,4	183	3547/5925	135
Elbstorf	2091	3,62	64	113	125	238	65,7	228	3586/5921	136
Elstorf	2151	12,60	392	600	669	1 269	100,7	792	3552/5922	137
Emmendorf	2101	2,80	384	513	531	1 044	372,9	1 143	3565/5919	138
Emsen	2101	12,02	121	185	185	370	30,8	317	3557/5917	139
Evendorf	2111	11,76	76	139	139	278	23,6	324	3571/5892	140
Eyendorf	3141	13,68	212	367	372	739	54,0	753	3577/5897	141
Flaestedt	2101	3,91	986	1 352	1 388	2 740	700,8	2 097	3566/5919	142
Fliegenberg	2091	6,87	186	341	360	701	102,0	649	3576/5920	143
Garlstorf	3141	16,85	192	347	361	708	42,0	636	3573/5901	144
Garstedt	2091	14,93	261	412	435	847	56,7	732	3577/5907	145
Gehrden	2091	0,64	29	59	60	119	185,9	93	3577/5916	146
Glüsing	2101	5,76	220	336	329	665	115,5	595	3568/5920	147
Godensdorf	3141	6,13	91	222	204	426	69,5	403	3575/5900	148
Groß Moor	2101	0,74	19	31	32	63	85,1	81	3569/5925	149
Halvesbostel	2151	18,13	102	248	223	471	26,0	445	3540/5914	150
Handeloh	2111	20,27	318	453	498	951	46,9	782	3556/5902	151
Handorf	2091	9,74	257	396	403	799	82,0	809	3590/5914	152
Hanstedt	2116	21,02	785	1 001	1 148	2 149	102,2	1 570	3567/5903	153
Harmstorf	2101	4,73	177	254	266	520	109,9	380	3565/5913	154
Heidenau	2111	38,70	372	708	703	1 411	36,5	1 565	3543/5909	155
Helmstorf	2101	4,14	138	220	220	440	106,3	284	3565/5915	156
Hittfeld	2105	11,33	984	1 386	1 511	2 897	255,7	2 451	3565/5917	157
Hörsten	2091	2,36	145	218	223	441	186,9	372	3571/5920	158
Hollenstedt	2114	21,83	538	804	845	1 649	75,5	1 439	3547/5915	159
Holm	2111	6,90	59	102	107	209	30,3	189	3559/5904	160
Holtorfsloh	2091	3,62	54	87	97	184	50,8	176	3571/5911	161
Hoopte	2091	9,85	200	344	371	715	72,6	732	3577/5919	162
Horst	2092	3,75	302	375	391	766	204,3	643	3568/5915	163
Hove	2154	5,83	123	220	205	425	72,9	495	3549/5932	164
Hunden	2091	10,96	113	220	230	450	41,1	491	3586/5916	165
Iddensen	2101	3,28	80	147	133	280	85,4	276	3560/5918	166
Immenbeck	2151	5,33	196	323	363	686	128,7	530	3548/5924	167
Inzmühlen	2111	6,70	30	40	48	88	13,1	94	3557/5901	168
Itzenbüttel	2111	8,54	189	306	274	580	67,9	518	3562/5910	169
Jesteburg	2112	10,30	1 099	1 531	1 745	3 276	318,1	2 789	3563/5908	170
Kakenstorf	2111	7,18	190	256	288	544	75,8	510	3551/5909	171
Kampen	2111	11,70	84	152	170	322	27,5	376	3552/5901	172
Ketzendorf	2153	5,87	50	105	88	193	32,9	188	3551/5924	173
Klecken	2101	11,58	592	890	914	1 804	155,8	1 009	3562/5915	174
Klein Moor	2101	1,71	21	32	37	69	40,4	70	3569/5924	175
Königsmoor	2111	10,01	117	252	236	488	48,8	445	3544/5900	249
Laßrönn	2091	6,79	96	183	168	351	51,7	323	3582/5918	176
Levern	2101	8,15	247	397	428	825	101,2	535	3560/5920	177
Lindhorst	2101	5,37	197	287	294	581	108,2	446	3566/5916	178
Lubberstedt	3141	10,42	74	140	154	294	28,2	293	3573/5896	179
Lullau	2111	12,18	417	536	590	1 126	92,4	931	3561/5906	180
Luhdorf	2091	13,10	325	501	558	1 059	80,8	974	3580/5912	181
Luhmühlen	3145	2,90	89	132	146	278	95,9	152	3579/5899	182
Marxen	2091	13,30	234	351	378	729	54,8	734	3567/5909	183
Maschen	2092	13,99	1 399	1 954	2 071	4 025	287,7	2 733	3569/5918	184

Gemeinde		Fläche	Haus- halte	Wohnbevölkerung am					Koor- dinaten schlüssel	Stati- stische Kenn- ziffer
				27 5 1970			6.6.1961			
Namen	Post- leit- zahl			mannlich	weiblich	insgesamt				
		qkm	Anzahl		Einw./qkm	Anzahl				
Meckelfeld	2101	7,88	2 273	2 922	3 108	6 030	765,2	3 455	3568/5922	185
Metzendorf	2101	2,63	78	110	125	235	89,3	232	3563/5919	186
Moisburg	2151	11,25	322	532	571	1 103	98,0	923	3547/5919	187
Moorende	2154	5,26	173	285	253	538	102,3	583	3548/5930	188
Nenndorf	2101	6,51	314	484	498	982	150,8	744	3559/5917	189
Neu Wulmstorf	2153	20,81	2 445	3 745	3 770	7 515	361,1	4 944	3554/5924	248
Niedermarschacht	2091	4,64	112	178	184	362	78,0	361	3591/5922	190
Nindorf	2111	7,99	70	125	128	253	31,7	242	3568/5901	191
Oelstorf	3141	6,56	88	151	161	312	47,6	301	3576/5900	192
Ohlendorf	2091	10,20	258	448	471	919	90,1	718	3570/5912	193
Oldershausen	2091	9,40	93	197	199	396	42,1	384	3589/5916	194
Ollsen	2116	9,77	54	101	99	200	20,5	192	3567/5899	195
Otter	2111	22,90	188	364	365	729	31,8	771	3549/5901	196
Ovelgonne	2151	6,73	104	163	162	325	48,3	267	3550/5925	197
Over	2101	7,29	250	397	404	801	109,9	742	3572/5923	198
Pattensen	2091	12,20	324	575	564	1 139	93,4	1 143	3576/5910	199
Putensen	3141	10,33	90	156	164	320	31,0	333	3580/5897	200
Quarrendorf	2091	9,91	126	218	235	453	45,7	399	3569/5905	201
Radbruch	2091	22,51	304	500	499	999	44,4	976	3586/5909	202
Rade	2111	10,71	110	201	200	401	37,4	329	3553/5917	203
Ramelsloh	2091	10,08	358	620	657	1 277	126,7	883	3568/5912	204
Raven	3141	5,03	66	129	113	242	48,1	243	3577/5894	205
Regesbostel	2151	16,27	128	258	252	510	31,3	444	3543/5916	206
Rönne	2091	4,21	122	164	208	372	88,4	346	3589/5922	207
Rolfsen	3141	8,51	59	103	79	182	21,4	167	3578/5893	208
Rosenweide	2091	2,30	55	122	111	233	101,3	240	3575/5922	209
Rottorf	2091	5,40	170	308	301	609	112,8	549	3587/5912	210
Roydorf	2091	4,43	212	307	300	607	137,0	564	3580/5913	211
Rübke	2151	3,92	101	175	185	360	91,8	390	3551/5929	212
Sahrendorf	2111	15,73	125	225	239	464	29,5	444	3569/5897	213
Salzhausen	3145	14,92	548	806	908	1 714	114,9	1 543	3578/5900	214
Sangenstedt	2091	3,45	94	177	194	371	107,5	314	3584/5913	215
Scharmbeck	2091	10,68	250	455	436	891	83,4	753	3576/5913	216
Schierhorn	2111	10,71	121	174	206	380	35,5	288	3561/5904	217
Schwiederstorf	2151	7,39	118	213	201	414	56,0	252	3553/5921	218
Schwinde	2091	5,12	139	226	236	462	90,2	433	3588/5922	219
Seppensen	2110	8,51	546	702	773	1 475	173,3	1 250	3558/5908	220
Soderstorf	3141	22,28	176	301	325	626	28,1	574	3576/5890	221
Sottorf	2101	2,87	117	182	191	373	130,0	239	3559/5921	222
Sprotze	2113	10,52	483	702	719	1 421	135,1	1 305	3554/5909	223
Steinbeck	2110	7,49	459	601	627	1 228	164,0	1 032	3557/5913	224
Stelle	2093	18,61	1 539	2 264	2 339	4 603	247,3	3 376	3574/5917	225
Stöckte	2091	4,62	266	471	464	935	202,4	868	3579/5918	226
Stove	2091	3,31	67	114	122	236	71,3	227	3587/5922	227
Tangendorf	2091	9,35	145	252	248	500	53,5	476	3573/5908	228
Thieshope	2091	3,48	46	84	76	160	46,0	134	3572/5909	229
Todtglusingen	2111	27,80	504	780	823	1 603	57,7	1 447	3549/5906	230
Todtshorn	2111	11,23	40	92	98	190	16,9	199	3552/5898	231
Tönnhausen	2091	8,52	104	171	179	350	41,1	362	3584/5917	232
Tötensen	2101	5,44	324	495	543	1 038	190,8	917	3561/5919	233
Toppenstedt	2091	19,73	305	512	491	1 003	50,8	944	3574/5904	234
Tostedt	2117	20,42	1 680	2 363	2 649	5 012	245,4	4 080	3552/5898	235
Trelde	2111	6,64	299	448	481	929	139,9	737	3552/5910	236
Undeloh	2111	21,93	117	189	208	397	18,1	309	3565/5896	237
Vahrendorf	2101	3,92	228	329	354	683	174,2	508	3560/5922	238
Vierhöfen	2091	13,92	129	255	289	544	39,1	434	3581/5904	239
Wehlen	2111	26,19	88	162	152	314	12,0	316	3559/5898	240
Welle	2111	8,21	139	244	242	486	59,2	371	3553/5901	241
Wenzendorf	2111	21,47	217	385	372	757	35,3	801	3552/5913	242
Wetzen	3141	12,30	69	126	130	256	20,8	233	3583/5894	243
Winsen (Luhe), Stadt	2090	11,49	4 395	5 803	6 111	11 914	1 036,9	9 703	3580/5915	244
Wistedt	2111	18,48	290	515	528	1 043	56,4	934	3545/5904	245
Wittorf	3141	11,99	222	410	428	838	69,9	892	3592/5912	246
Wulfsen	2091	8,41	264	434	484	918	109,2	844	3576/5909	247
Zusammen		1 347,74	47 090	70 554	73 931	144 485	107,2	116 122		

36 Landkreis Lüchow - Dannenberg

Sitz der Kreisverwaltung: Luchow, Stadt

Amtliches Kraftfahrzeugkennzeichen: DAN

AG: Dannenberg f.d. Gem. 111, 125, 127 bis 132, 134, 139, 141, 142, 146, 148, 154, 156, 161, 162, 167, 168, 171, 174, 176, 179, 182, 184, 187, 192, 193, 194, 207, 208, 209, 210, 216, 223, 229, 230, 232, 233, 236, 238, 241, 243, 245, 247, 248, 249, 251, 252, 256, 258, 261, 263, 272, 273, 278, 280, 282, 287, 289, 292, 296, 298, 299, 302, 304, 306, 308, 311, 313, 314, 316, 320, 325, 329, 331, 332, 337, 339, 342 u. gemfr. Gebiet 512, Luchow f. ubr. Gem. u.f.d. gemfr. Gebiet 511; — LG: Lüneburg; — OLG: Celle; — ArG, SG: Lüneburg; — VG: Braunschweig; — AA: Uelzen; — FA: Luchow; — OFD: Hannover; — ZA, HZA: Uelzen; — HK: Lüneburg - Stade; — luHK: Lüneburg; — OPD: Hannover; — StA: Bergen (Dumme) f.d. Gem. 112, 115, 117, 181, 225, 239, 303, 335, Braasche f.d. Gem. 125, 127, 128, 148, 156, 161, 171, 229, 230, 232, 233, 248, 252, 258, 267, 272, 287, 289, 298, 314, 316, 329, 331, 342 u. gemfr. Gebiet 512, Cienze f.d. Gem. 113, 114, 118, 126, 135, 136, 137, 138, 152, 164, 188, 198, 255, 259, 262, 266, 275, 284, 341, Dannenberg (Elbe) f.d. Gem. 130, 134, 139, 141, 168, 184, 187, 193, 208, 216, 223, 236, 243, 245, 249, 251, 256, 273, 282, 302, 304, 306, 311, 320, Drethem f.d. Gem. 142, 146, 154, 194, 238, 261, 278, 292, 313, Gartow f.d. Gem. 133, 149, 160, 173, 177, 185, 206, 218, 228, 240, 244, 253, 271, 324 u. gemfr. Gebiet 511, Hitzacker f.d. Gem. 111, 162, 174, 176, 182, 241, 280, 296, 332, 337, Karmitz f.d. Gem. 116, 129, 131, 132, 157, 170, 179, 186, 200, 202, 204, 210, 221, 231, 235, 247, 270, 277, 294, 308, 317, 321, 325, Kiefen f.d. Gem. 121, 143, 144, 145, 158, 166, 189, 191, 205, 227, 276, 285, 327, 334, 340, Luchow f.d. Gem. 119, 124, 159, 163, 180, 197, 199, 203, 217, 222, 246, 264, 268, 269, 274, 281, 297, 307, 330, Quickborn f.d. Gem. 167, 192, 207, 209, 263, 299, 339, Schnega f.d. Gem. 120, 151, 153, 155,

03 Niedersachsen

3 RB Lüneburg

36

Gemeinde		Fläche	Haus- halte	Wohnbevölkerung am			Koor- dinaten schlüssel	Stati- stische Kenn- ziffer
Namen	Post- leit- zahl			27.5.1970		6.6.1961		
				mannlich	weiblich	insgesamt		
				qkm	Anzahl			

175, 183, 212, 224, 257, 283, 291, 301, 310, 322, 328, 333, Schweskau f.d. Gem. 123, 140, 169, 190, 201, 214, 250, 254, 260, 265, 286, 288, 293, 300, 312, 318, 326, 336, Trebel f.d. Gem. 147, 150, 165, 211, 215, 226, 237, 242, 315, 319, 323, Wustrow f.d. Gem. 122, 172, 178, 195, 196, 213, 219, 220, 234, 305, 309, 338, übr. Gem. bilden jeweils einen eigenen Standesamtsbezirk; – KWE: Lüneburg.

Samtgemeinden u. zugeh. Gem.: Bergen (Dumme) 112, 115, 117, 181, 225, 239, 303, 335, Clenze 113, 114, 118, 126, 135 bis 138, 152, 164, 188, 255, 259, 262, 266, 275, 284, 341, Dannenberg (Elbe) 134, 139, 141, 168, 184, 193, 208, 216, 223, 243, 245, 249, 251, 273, 302, 304, Elbufer 142, 146, 154, 194, 238, 261, 278, 292, 313, Gartow 133, 149, 160, 173, 177, 185, 206, 218, 228, 240, 244, 253, 271, 324 u. gemfr. Gebiet 511, Gohrde 127, 148, 156, 161, 229, 230, 233, 248, 258, 267, 287, 289, 316, 329, 331, Gusborn 167, 192, 263, 299, 339, Hitzacker 111, 162, 174, 176, 182, 241, 280, 296, 332, 337, Jameln 129, 131, 132, 179, 210, 247, 308, 325, Karwitz 187, 311, Kusten - Krummasel 116, 157, 170, 186, 200, 202, 204, 221, 231, 235, 270, 277, 294, 317, 321, Lemgow 123, 169, 201, 250, 254, 260, 286, 288, 293, 300, 318, 326, Luchow - Land 124, 180, 197, 217, 268, 274, 281, 307, Luchow - Nord 119, 159, 163, 199, 203, 246, 264, 269, 297, 330, Schnega 151, 153, 155, 175, 183, 212, 224, 257, 283, 291, 301, 310, 322, 328, 333, Trebel - Dünsche 147, 150, 165, 215, 226, 237, 242, 315, 319, 323, Waddewitz 121, 143, 144, 145, 158, 166, 189, 191, 205, 227, 276, 285, 327, 334, 340, Woltersdorf 140, 190, 214, 265, 312, 336, Wustrow 122, 172, 178, 195, 196, 213, 219, 220, 234, 305, 309, 338, Zernien 125, 128, 171, 132, 252, 272, 298, 314, 342.

Bahrendorf	3149	3,05	47	75	76	151	49,5	139	4430/5896	111
Banzau	3134	1,57	16	29	30	59	37,6	69	4428/5862	112
Bausen	3131	0,98	10	14	20	34	34,7	48	4432/5871	113
Beesem	3131	2,39	19	38	38	76	31,8	94	4434/5866	114
Belau	3134	1,78	15	22	16	38	21,3	57	4429/5861	115
Belitz	3131	1,41	8	13	16	29	20,6	37	4438/5874	116
Bergen (Dumme)	3134	8,30	424	460	587	1 047	126,1	1 180	4430/5862	117
Beseland	3132	2,44	13	15	25	40	16,4	51	4430/5870	118
Beutow	3131	2,72	28	62	52	114	41,9	127	4438/5875	119
Billerbeck	3135	2,51	65	89	118	207	82,5	265	4424/5860	120
Bischof	3131	2,29	9	23	19	42	18,3	44	4430/5872	121
Blutlingen	3131	7,02	135	189	218	407	58,0	449	4441/5865	122
Bockleben	3131	5,23	35	67	62	129	24,7	153	4456/5864	123
Bosel	3131	9,21	118	197	197	394	42,8	421	4446/5868	124
Braasche	3139	3,95	19	38	34	72	18,2	75	4426/5883	125
Braudel	3132	10,89	17	27	32	59	5,4	77	4424/5873	126
Bredenbock	3139	4,15	29	48	57	105	25,3	95	4430/5890	127
Breese an der Gohrde	3139	2,63	23	35	34	69	26,2	79	4426/5885	128
Breese im Bruche	3139	4,70	32	52	50	102	21,7	120	4439/5881	129
Breese in der Marsch	3139	9,44	123	240	230	470	49,8	490	4442/5887	130
Breselenz	3139	5,70	128	179	199	378	66,3	377	4437/5879	131
Breustian	3139	2,15	16	29	26	55	25,6	69	4435/5879	132
Brünkendorf	3136	4,69	60	66	81	147	31,3	211	4462/5881	133
Bückau	3139	1,59	5	12	10	22	13,8	26	4441/5883	134
Bulitz	3131	1,96	33	49	59	108	55,1	115	4435/5867	135
Bussau	3131	3,16	41	62	85	147	46,5	179	4432/5870	136
Clenze	3132	8,47	519	633	750	1 383	163,3	1 215	4430/5867	137
Dalitz	3131	0,56	5	7	7	14	25,0	19	4431/5866	138
Damnatz	3139	10,28	96	157	166	323	31,4	369	4445/5889	139
Dangenstorf	3131	7,88	73	113	125	238	30,2	317	4448/5865	140
Dannenberg (Elbe), Stadt	3138	8,62	1 503	1 757	2 301	4 058	470,8	3 629	4439/5886	141
Darzau	3149	1,70	3	4	10	14	8,2	30	4425/5897	142
Diahren	3131	3,35	23	32	39	71	21,2	88	4433/5872	143
Dickfeitzen	3131	7,02	32	58	57	115	16,4	130	4429/5873	144
Dommatzen	3131	1,18	19	42	39	81	68,6	78	4429/5875	145
Drethem	3149	3,29	32	43	47	90	27,4	148	4430/5897	146
Dünsche	3131	12,81	47	76	75	151	11,8	185	4451/5878	147
Fließau	3139	11,64	69	114	117	231	19,8	243	4429/5881	148
Gartow, Flecken	3136	17,53	421	523	613	1 136	64,8	1 290	4464/5877	149
Gedelitz	3131	8,82	28	66	66	132	15,0	134	4453/5878	150
Gielau	3135	2,04	14	26	29	55	27,0	60	4423/5859	151
Gistenbeck	3131	7,36	92	140	149	289	39,3	325	4432/5867	152
Gledeberg	3135	4,42	28	55	51	106	24,0	116	4423/5862	153
Glienitz	3149	1,49	56	85	95	180	120,8	167	4430/5898	154
Göhr	3133	3,44	15	29	31	60	17,4	71	4425/5864	155
Göhrde	3149	3,57	39	67	66	133	37,3	200	4425/5890	156
Gottien	3131	5,53	27	43	56	99	17,9	115	4437/5873	157
Gohlau	3131	9,62	26	51	50	101	10,5	120	4428/5877	158
Gollau	3131	4,17	106	169	179	348	83,5	207	4441/5874	159
Gorleben	3131	9,93	153	183	224	407	41,0	430	4457/5880	160
Govelin	3139	4,53	5	9	7	16	3,5	22	4429/5891	161
Grabau	3138	1,50	7	15	12	27	18,0	39	4439/5889	162
Grabow	3131	6,54	102	157	184	341	52,1	317	4440/5876	163
Granstedt	3131	1,75	15	23	23	46	26,3	49	4432/5871	164
Groß Breese	3131	5,01	23	48	42	90	18,0	108	4453/5870	165
Groß Gaddau	3131	1,29	19	29	28	57	44,2	60	4431/5873	166
Groß Gusborn	3139	6,70	69	108	112	220	32,8	227	4448/5884	167
Groß Heide	3139	5,65	35	63	62	125	22,1	148	4443/5881	168
Großwitzetze	3131	4,31	66	101	121	222	51,5	286	4454/5864	169
Guhlitz	3131	2,35	9	23	23	46	19,6	66	4438/5871	170
Gulden	3139	5,09	36	55	54	109	21,4	120	4425/5881	171
Güstritz	3131	4,14	48	67	78	145	35,0	218	4439/5868	172
Gummern	3131	3,82	15	22	22	44	11,5	66	4470/5876	173
Harlingen	3139	9,09	95	115	128	243	26,7	251	4432/5891	174
Harpe	3135	1,40	11	17	17	34	24,3	48	4425/5858	175
Hitzacker, Stadt	3139	17,38	1 511	1 730	2 105	3 835	220,7	3 770	4436/5891	176
Holtorf	3131	6,21	49	89	92	181	29,1	212	4467/5878	177
Jabel	3131	1,88	24	46	36	82	43,6	97	4438/5869	178
Jameln	3139	3,67	61	91	105	196	53,4	236	4438/5879	179
Jeetzel	3130	2,82	68	86	92	178	63,1	202	4442/5869	180
Jiggel	3131	2,46	29	44	52	96	39,0	107	4430/5864	181
Kahmen	3139	2,60	10	21	18	39	15,0	52	4437/5888	182

Gemeinde		Fläche	Haus- halte	Wohnbevölkerung am				Koor- di-naten schlüssel	Stati- stische Kenn- ziffer	
				27.5.1970			6.6.1961			
Namen	Post- leit- zahl			qkm	Anzahl		Einw./qkm			Anzahl
Kakau	3111	3,52	25	35	41	76	21,6	82	4418/5860	183
Kaltenhof	3139	3,11	11	20	22	42	13,5	45	4449/5889	184
Kapern	3131	6,66	62	100	104	204	30,6	244	4468/5876	185
Karmitz	3131	3,49	35	64	60	124	35,5	140	4437/5876	186
Karwitz	3139	19,55	136	215	215	430	22,0	552	4434/5884	187
Kassau	3131	2,69	29	51	60	111	41,3	119	4429/5865	188
Kiefen	3131	0,78	24	38	43	81	103,8	81	4430/5874	189
Klein Breese	3131	4,17	17	33	35	68	16,3	84	4450/5870	190
Klein Gaddau	3131	1,22	13	23	27	50	41,0	58	4432/5873	191
Klein Gusborn	3139	7,54	67	128	121	249	33,0	300	4446/5884	192
Klein Heide	3139	3,82	15	30	38	68	17,8	75	4442/5882	193
Klein Kuhren	3149	2,76	44	57	65	122	44,2	87	4428/5900	194
Klennow	3131	5,82	87	122	151	273	46,9	305	4442/5868	195
Köhlen	3131	1,90	23	34	34	68	35,8	96	4436/5868	196
Kolborn	3131	2,23	80	136	138	274	122,9	208	4446/5871	197
Korvin	3132	9,93	64	104	112	216	21,8	244	4429/5869	198
Krautze	3131	2,42	14	25	29	54	22,3	78	4449/5873	199
Kremlin	3131	1,59	10	19	23	42	26,4	59	4436/5869	200
Kriwitz	3131	3,73	23	50	54	104	27,9	125	4452/5863	201
Krummasel	3131	3,06	36	49	53	102	33,3	114	4436/5876	202
Kunsche	3131	5,59	49	81	75	156	27,9	153	4447/5874	203
Kusten	3131	2,92	95	134	159	293	100,3	210	4437/5872	204
Kukate	3131	1,24	5	8	7	15	12,1	24	4432/5875	205
Laasche	3136	2,01	13	16	18	34	16,9	34	4461/5879	206
Laase	3139	22,28	86	128	147	275	12,3	345	4454/5882	207
Landsatz	3139	5,97	28	59	46	105	17,6	119	4444/5892	208
Langendorf	3139	15,46	151	234	239	473	30,6	499	4450/5886	209
Langenhorst	3139	3,05	11	18	32	50	16,4	54	4441/5880	210
Lanze	3131	10,11	42	70	71	141	13,9	140	4455/5870	211
Leisten	3133	2,39	35	59	72	131	54,8	162	4426/5861	212
Lensian	3131	4,78	85	138	146	284	59,4	293	4438/5868	213
Lichtenberg	3131	7,95	63	110	130	240	30,2	267	4450/5867	214
Liepe	3131	5,51	39	56	52	108	19,6	116	4452/5875	215
Liepehöfen	3139	0,61	1	1	0	1	1,6	9	4441/5882	216
Loge	3131	0,93	7	14	10	24	25,8	25	4445/5870	217
Lomitz	3131	14,19	69	101	108	209	14,7	267	4460/5868	218
Luckau	3131	5,26	63	90	87	177	33,7	216	4436/5866	219
Lubbow	3131	5,55	141	216	235	451	81,3	453	4445/5864	220
Lubeln	3131	2,98	27	40	49	89	29,9	118	4439/5872	221
Luchow, Stadt	3130	9,28	2 529	2 779	3 488	6 267	675,3	5 903	4443/5871	222
Luggau	3138	1,55	38	59	64	123	79,4	91	4438/5886	223
Lutenthien	3133	3,04	22	34	40	74	24,3	92	4424/5863	224
Malsleben	3134	1,41	11	19	17	36	25,5	60	4428/5861	225
Marleben	3131	5,35	20	34	47	81	15,1	100	4453/5876	226
Marlin	3131	2,92	16	25	31	56	19,2	71	4434/5875	227
Meetschow	3131	11,32	49	63	70	133	11,7	196	4459/5880	228
Mehlfien	3139	2,97	9	26	26	52	17,5	60	4434/5880	229
Metzingen	3139	3,17	48	73	91	164	51,7	164	4430/5889	230
Meuchefitz	3131	2,00	25	46	37	83	41,5	104	4438/5870	231
Middefeitz	3139	3,13	15	22	27	49	15,7	69	4425/5879	232
Mutzingen	3139	4,29	30	55	57	112	26,1	130	4431/5881	233
Nauden	3131	0,88	3	4	7	11	12,5	14	4438/5866	234
Naulitz	3131	3,32	30	49	52	101	30,4	108	4437/5871	235
Nebenstedt	3139	3,29	89	125	137	262	79,6	202	4442/5886	236
Nemitz	3131	8,11	26	43	52	95	11,7	121	4456/5872	237
Neu Darchau	3149	1,23	204	283	290	573	465,9	595	4426/5901	238
Nienbergen	3134	3,87	43	66	74	140	36,2	164	4429/5859	239
Nienwalde	3131	8,73	63	98	121	219	25,1	237	4466/5875	240
Nienwedel	3138	1,05	5	12	6	18	17,1	36	4438/5890	241
Pannecke	3131	4,41	23	31	35	66	15,0	105	4450/5875	242
Penkefitz	3139	6,51	56	76	87	163	25,0	193	4442/5890	243
Pevestorf	3131	5,97	38	45	62	107	17,9	157	4463/5881	244
Pisselberg	3138	2,02	18	28	34	62	30,7	55	4438/5887	245
Plate	3131	4,88	83	124	148	272	55,7	263	4442/5872	246
Platenlaase	3139	3,10	31	51	53	104	33,5	107	4439/5878	247
Plumböhm	3139	2,46	2	4	2	6	2,4	13	4430/5887	248
Prabstorf	3139	1,31	6	7	10	17	13,0	14	4441/5883	249
Predöhl	3131	2,98	27	35	42	77	25,8	101	4451/5864	250
Predöhlshau	3138	2,05	11	21	20	41	20,0	55	4440/5888	251
Prepow	3139	1,84	8	19	17	36	19,6	53	4425/5878	252
Prezelle	3131	17,22	91	189	164	353	20,5	365	4460/5870	253
Prezier	3131	3,96	23	42	43	85	21,5	120	4453/5863	254
Prießbeck	3132	2,94	17	33	34	67	22,8	58	4431/5871	255
Prisser	3139	6,18	239	341	387	728	117,8	601	4438/5885	256
Proitze	3133	4,40	24	43	51	94	21,4	118	4422/5863	257
Pudripp	3139	3,13	33	57	50	107	34,2	108	4429/5884	258
Puggen	3131	4,04	28	47	55	102	25,2	117	4434/5869	259
Puttball	3131	3,05	29	47	55	102	33,4	86	4452/5866	260
Quarstedt	3149	2,63	7	14	17	31	11,8	33	4425/5898	261
Quartzau	3132	2,65	8	22	12	34	12,8	46	4426/5868	262
Quickborn	3139	14,64	128	202	216	418	28,6	388	4446/5887	263
Ranzau	3131	5,31	26	44	50	94	17,7	91	4448/5875	264
Rebenstorf	3131	5,89	57	99	102	201	34,1	244	4447/5866	265
Reddereitz	3132	6,37	24	31	35	66	10,4	113	4427/5871	266
Redemoißel	3139	4,45	4	7	6	13	2,9	32	4428/5880	267
Reetze	3131	2,89	36	74	70	144	49,8	104	4441/5870	268

03 Niedersachsen

3 RB Lüneburg

36, 37

Gemeinde		Fläche	Haus- halte	Wohnbevölkerung am				Koor- di- naten schlüssel	Stati- stische Kenn- ziffer	
Namen	Post- leitzahl			27.5.1970			6.6.1961			
				mannlich	weiblich	insgesamt				
		qkm	Anzahl		Einw./qkm	Anzahl				
Rehbeck	3131	9,33	36	60	54	114	12,2	119	4443/5875	269
Reitze	3131	1,72	21	44	45	89	51,7	91	4438/5873	270
Restorf	3131	3,53	40	57	56	113	32,0	143	4463/5879	271
Riebrau	3139	2,85	18	26	31	57	20,0	68	4425/5885	272
Riskau	3139	2,59	19	34	22	56	21,6	65	4435/5887	273
Saaße	3131	2,08	28	51	54	105	50,5	107	4444/5868	274
Sachau	3131	3,01	29	57	48	105	34,9	101	4433/5869	275
Salderätzen	3131	1,93	15	17	24	41	21,2	59	4433/5873	276
Sallahn	3131	5,61	35	72	74	146	26,0	141	4433/5878	277
Sammatz	3149	3,46	15	27	34	61	17,6	63	4427/5896	278
Sarenseck	3139	3,10	14	26	29	55	17,7	59	4434/5889	280
Satemin	3131	2,60	32	53	55	108	41,5	136	4439/5870	281
Schaafhausen	3139	9,55	179	416	299	715	74,9	662	4438/5883	282
Schapingen	3135	3,72	19	38	46	84	22,6	93	4422/5860	283
Schlannau	3132	2,46	6	10	10	20	8,1	25	4426/5869	284
Schlanze	3131	1,42	6	11	7	18	12,7	36	4431/5872	285
Schletau	3131	12,12	54	80	95	175	14,4	189	4457/5866	286
Schmardau	3139	4,30	14	23	17	40	9,3	55	4431/5887	287
Schmarsau	3131	7,17	77	119	130	249	34,7	276	4457/5864	288
Schmessau	3139	3,73	14	37	31	68	18,2	63	4429/5888	289
Schnackenburg, Stadt	3131	6,81	240	291	324	615	90,3	693	4471/5878	290
Schnega	3133	6,34	179	245	279	524	82,6	568	4425/5862	291
Schutschur	3149	2,98	36	43	49	92	30,9	106	4428/5899	292
Schweskau	3131	5,99	60	98	92	190	31,7	224	4452/5865	293
Schwiepke	3131	1,13	12	24	15	39	34,5	51	4436/5870	294
Seerau	3139	2,65	15	19	24	43	16,2	58	4437/5889	296
Seerau in der Lucie	3131	5,19	33	54	51	105	20,2	112	4445/5875	297
Selhen	3139	1,98	7	10	16	26	13,1	27	4424/5882	298
Siemen	3139	13,33	56	100	105	205	15,4	251	4448/5881	299
Simander	3131	6,43	71	90	102	192	29,9	245	4454/5866	300
Solkau	3133	6,77	27	40	47	87	12,9	130	4422/5865	301
Soven	3139	1,48	8	16	15	31	20,9	35	4441/5881	302
Spthal	3133	3,78	24	32	45	77	20,4	77	4427/5864	303
Splietau	3139	6,24	60	111	116	227	36,4	264	4443/5885	304
Steine	3131	0,99	16	27	29	56	56,6	61	4435/5868	305
Streetz	3139	2,89	52	67	80	147	50,9	180	4437/5887	306
Tarmitz	3131	4,15	41	73	77	150	36,1	186	4445/5872	307
Teichlosen	3139	2,67	18	36	37	73	27,3	82	4435/5879	308
Teplingen	3131	3,14	34	54	60	114	36,3	139	4443/5865	309
Thune	3135	2,86	16	34	31	65	22,7	96	4427/5858	310
Thunpadel	3139	8,97	58	90	90	180	20,1	162	4435/5885	311
Thurau	3131	2,24	17	29	35	64	28,6	69	4450/5869	312
Tiefbau	3139	6,10	106	169	176	345	56,6	321	4432/5895	313
Timmeitz	3139	2,68	25	40	42	82	30,6	94	4424/5882	314
Tobringen	3131	5,53	32	62	56	118	21,3	129	4453/5873	315
Tollendorf	3139	1,66	28	51	43	94	56,6	116	4431/5891	316
Tolstefanz	3131	1,94	15	25	30	55	28,4	59	4435/5875	317
Trabuhn	3131	2,85	48	70	75	145	50,9	193	4451/5864	318
Trebel	3131	5,81	103	130	148	278	47,8	331	4454/5874	319
Tripkau	3139	0,89	12	20	21	41	46,1	44	4436/5886	320
Tuschau	3131	3,79	29	60	55	115	30,3	123	4434/5877	321
Varbitz	3111	4,98	39	53	58	111	22,3	129	4419/5861	322
Vasenthien	3131	4,95	27	52	49	101	20,4	115	4451/5873	323
Vietze	3131	5,19	146	140	194	334	64,4	389	4460/5882	324
Volkfen	3139	4,49	19	38	44	82	18,3	82	4436/5880	325
Volzendorf	3131	5,99	28	50	48	98	16,4	146	4450/5862	326
Waddewitz	3131	1,65	34	53	55	108	65,5	134	4430/5874	327
Warpke	3135	4,94	86	157	169	326	66,0	347	4424/5859	328
Wedderien	3139	6,33	7	11	18	29	4,6	29	4429/5886	329
Weitsche	3131	4,79	25	42	41	83	17,3	104	4441/5878	330
Wibbese	3139	3,32	22	35	39	74	22,3	90	4433/5881	331
Wietzetze	3149	13,88	60	105	115	220	15,9	236	4429/5895	332
Winterweyhe	3133	5,65	20	41	32	73	12,9	90	4426/5865	333
Wittfeitzen	3131	10,65	52	85	84	169	15,9	220	4429/5877	334
Wohnningen	3134	2,30	26	43	47	90	39,1	113	4428/5863	335
Woltersdorf	3131	13,61	200	319	328	647	47,5	608	4448/5869	336
Wussegel	3139	1,14	12	21	21	42	36,8	32	4439/5890	337
Wustrow, Stadt	3131	5,08	485	588	729	1 317	259,3	1 259	4441/5866	338
Zadrau	3139	6,09	33	60	73	133	21,8	137	4445/5880	339
Zebelin	3131	2,21	15	27	22	49	22,2	76	4433/5874	340
Zetze	3131	3,17	41	73	65	138	43,5	158	4434/5868	341
Zernien	3139	2,07	161	227	237	464	224,2	399	4426/5882	342
Gemeindefreie Gebiete										
Gartow		50,86							4460/5876	511 +
Gohrde		51,78							4422/5888	512 +
Zusammen		1 209,45	17 065	23 804	26 819	50 623	41,9	52 961		

37 Landkreis Lüneburg

Sitz der Kreisverwaltung: Lüneburg, Stadt

Ämtliches Kraftfahrzeugkennzeichen. LG

AG: Bleckede f.d. Gem. 112, 113, 121, 125, 126, 128, 129, 131, 134, 135, 139, 142, 143, 147, 148, 149, 152, 155, 164, 165, 166, 168, 170, 171, 172, 177 bis 180, 186, 188, 189, 196, 201, 204, 208, 210, 213, 214 u.f.d. gemfr. Gebiet 511, Lüneburg f. ubr. Gem.; – LG: Lüneburg; – OLG: Celle; – ArG, SG: Lüneburg; – VG: Braunschweig; – AA, FA: Lüneburg; – OFD: Hannover; – ZA, HZA: Lüneburg; – HK Lüneburg-Stade; – LuHK: Lüneburg; – OPD: Hannover f.d. Gem. 112, 113, 121, 123, 126, 129,

Gemeinde		Fläche	Haus- halte	Wohnbevölkerung am			Koor- di-naten schlussel	Stati- stische Kenn- ziffer
Namen	Post- leitz- zahl			27.5 1970		6.6.1961		
				männlich	weiblich	insgesamt		
		qkm	Anzahl		Einw./qkm	Anzahl		

131, 134, 135, 139, 142, 143, 149, 150, 152, 153, 155, 159, 161, 163, 166, 168, 170, 171, 177, 178, 180, 181, 186, 188, 190, 192, 195, 201, 204, 207 bis 210, 212, 213, 218, Hamburg f. ubr. Gem. u. f. gemfr. Gebiete 511; – StA: Adendorf f.d. Gem. 111, 145, Amelinghausen f.d. Gem. 114, 137, 141, 146, 174, 187, 191, Artlenburg f.d. Gem. 115, 116, 160, Bardowick f.d. Gem. 117, 175, 183, 211, Barskamp f.d. Gem. 113, 121, 152, 166, 208, 213, Betzendorf f.d. Gem. 120, 124, 138, 151, 205, Bienenbüttel i. Ldkr. Uelzen f.d. Gem. 153, 159, 181, 218, Bleckede f.d. Gem. 125, 148, 165, Dahlenburg f.d. Gem. 112, 126, 131, 134, 135, 142, 143, 149, 155, 168, 171, 180, 201, Embsen f.d. Gem. 144, 154, 157, 169, 176, 185, 194, Garlstorf f.d. Gem. 128, 147, 189, 214, Hittbergen f.d. Gem. 119, 158, 199, Kirchgellersen f.d. Gem. 133, 156, 167, 203, 217, Ludersburg f.d. Gem. 164, 172, 196, Nahrendorf f.d. Gem. 139, 170, 177, 178, 186, 188, 210, Neetze f.d. Gem. 127, 129, 179, 204, Obermarschacht f.d. Gem. 182, 206, Reinstorf f.d. Gem. 118, 150, 161, 163, 192, 195, 209, 212, 215, Reppenstedt f.d. Gem. 184, 193, Sankt Dionys f.d. Gem. 122, 130, 132, 162, 173, 198, Scharnebeck f.d. Gem. 197, 200, Thomasburg f.d. Gem. 123, 190, 207, Wendisch-Evern f.d. Gem. 136, 216; Übrig. Gem. bilden jeweils einen eigenen Stadesamtsbezirk; – KWE: Lüneburg.

Samtgemeinde u. zugeh. Gem.: Bardowick 117, 175, 211.

Adendorf	3146	11,25	1 706	2 423	2 570	4 993	443,8	3 921	3596/5907	111
Ahndorf	3149	6,64	19	51	37	88	13,3	135	4416/5893	112
Alt Garge	3149	7,28	349	464	520	984	135,2	966	4420/5906	113
Amelinghausen	3144	15,98	607	914	1 050	1 964	122,9	1 765	3581/5888	114
Artlenburg	3141	11,82	326	536	540	1 076	91,0	1 112	3599/5917	115
Avendorf	3141	6,79	103	182	158	340	50,1	345	3597/5918	116
Bardowick, Flecken	3143	23,23	1 272	1 895	2 123	4 018	173,0	3 543	3593/5909	117
Barendorf	3141	9,22	283	418	450	868	94,1	461	4401/5901	118
Barforde	2059	4,48	31	57	56	113	25,2	146	4409/5916	119
Barnstedt	3141	10,61	120	200	196	396	37,3	493	3592/5890	120
Barskamp	3149	14,21	231	420	415	835	58,8	850	4419/5902	121
Barum	3141	4,35	105	162	163	325	74,7	277	3594/5914	122
Bavendorf	3149	5,74	45	74	76	150	26,1	157	4409/5897	123
Betzendorf	3141	11,52	127	192	220	412	35,8	405	3587/5890	124
Bleckede, Stadt	3142	27,84	1 335	1 788	1 965	3 753	1 34,8	3 969	4415/5908	125
Boitze	3149	9,68	24	51	55	106	11,0	146	4416/5891	126
Boltersen	3141	10,44	89	149	182	331	31,7	384	4404/5906	127
Brackede	3141	8,90	68	107	129	236	26,5	293	4414/5914	128
Breetze	3149	9,77	61	79	96	175	17,9	186	4414/5905	129
Brietlingen	3141	13,20	343	588	600	1 188	90,0	1 073	3596/5912	130
Buendorf	3148	6,17	95	150	160	310	50,2	312	4417/5895	131
Butlingen	3141	9,02	131	240	214	454	50,3	430	3594/5916	132
Dachtmissen	3141	6,98	27	49	43	92	13,2	104	3588/5903	133
Dahlem	3149	6,19	92	215	168	383	61,9	378	4416/5898	134
Dahlenburg	3148	4,30	662	823	916	1 739	404,4	1 713	4416/5896	135
Deutsch Evern	3141	11,16	578	864	967	1 831	164,1	1 240	3596/5897	136
Diersbüttel	3144	6,44	21	45	37	82	12,7	98	3584/5886	137
Drögenindorf	3141	9,83	70	106	120	226	23,0	247	3586/5892	138
Dubbekold	3149	3,70	9	10	14	24	6,5	44	4426/5891	139
Echem	3141	10,70	219	388	375	763	71,3	666	4402/5913	140
Ehlbeck	3141	43,27	57	93	104	197	4,6	267	3578/5884	141
Eimstorf	3149	10,27	23	61	58	119	11,6	139	4412/5896	142
Ellringen	3149	13,17	65	111	120	231	17,5	253	4413/5900	143
Embsen	3141	7,71	363	628	646	1 274	165,2	782	3590/5895	144
Erbstorf	3141	7,09	534	794	877	1 671	235,7	1 134	3599/5906	145
Etzen	3141	11,24	70	142	148	290	25,8	331	3579/5889	146
Garlstorf	3141	6,29	57	122	112	234	37,2	260	4412/5914	147
Garze	3141	2,95	68	99	110	209	70,8	228	4413/5909	148
Gienau	3149	7,34	63	115	99	214	29,2	258	4411/5893	149
Gifkendorf	3119	4,01	42	85	62	147	36,7	154	4403/5896	150
Glusingen	3141	3,42	17	38	27	65	19,0	77	3589/5888	151
Goddingen	3149	11,85	82	148	163	311	26,2	356	4417/5904	152
Grunhagen	3119	4,91	98	151	147	298	60,7	204	3597/5892	153
Hacklingen	3141	5,06	223	379	369	748	147,8	427	3593/5899	154
Harmstorf	3149	6,66	61	103	96	199	29,9	206	4417/5899	155
Heilighenthal	3141	6,74	76	110	122	232	34,4	205	3589/5899	156
Heinsen	3141	4,38	16	24	25	49	11,2	82	3590/5893	157
Hittbergen	2059	10,09	151	245	251	496	49,2	554	4406/5913	158
Hohenbostel	3119	9,45	59	139	145	284	30,1	238	3599/5892	159
Hohnstorf (Eibe)	2059	7,15	403	584	631	1 215	169,9	947	4403/5916	160
Holzen	3149	6,74	69	100	138	238	35,3	285	4405/5902	161
Horburg	3141	3,18	47	93	94	187	58,8	205	3593/5915	162
Horndorf	3149	4,93	31	60	45	105	21,3	103	4406/5899	163
Jurgenstorf	3141	5,33	54	98	108	206	38,6	225	4407/5911	164
Karze	3141	9,06	58	111	112	223	24,6	277	4412/5910	165
Katemin	3149	3,10	105	157	168	325	104,8	304	4425/5900	166
Kirchgellersen	3141	19,98	255	452	477	929	46,5	817	3586/5900	167
Köstorf	3149	4,14	20	34	42	76	18,4	107	4417/5900	168
Kolkhagen	3141	9,09	94	178	161	339	37,3	347	3592/5893	169
Kovahl	3149	11,06	35	78	71	149	13,5	201	4424/5895	170
Lerngrabe	3148	8,59	112	185	200	385	44,8	355	4414/5895	171
Ludersburg	3141	13,61	76	133	141	274	20,1	313	4405/5911	172
Ludershausen	3141	6,54	66	118	117	235	35,9	224	3597/5915	173
Marxen am Berge	3141	6,71	24	50	42	92	13,7	121	3583/5893	174
Mechtersen	3141	14,41	136	232	246	478	33,2	451	3588/5906	175
Melbeck	3141	16,17	493	747	791	1 538	95,1	1 318	3594/5895	176
Mucklingen	3149	6,84	29	51	52	103	15,1	125	4419/5895	177
Nahrendorf	3149	5,89	129	195	207	402	68,3	422	4421/5894	178
Neetze	3141	20,53	444	710	733	1 443	70,3	1 457	4408/5905	179
Neetzedorf	3149	4,02	24	56	52	108	26,9	106	4417/5893	181
Niendorf	3119	6,73	37	64	58	122	18,1	117	4400/5893	181
Obermarschacht	2091	6,16	245	347	374	721	117,0	752	3592/5921	182
Ochtmissen	3141	5,43	305	403	425	828	152,5	650	3593/5906	183
Oedeme	3140	5,70	480	672	703	1 375	241,2	1 172	3592/5900	184
Oerzen	3141	10,55	93	168	186	354	33,6	373	3588/5896	185
Oldendorf an der Gohrde	3149	8,46	98	138	164	302	35,7	322	4420/5892	186

03 Niedersachsen

3 RB Lüneburg

37, 38

Gemeinde		Fläche	Haus- halte	Wohnbevölkerung am				Koor- di-naten schlüssel	Stati- stische Kenn- ziffer	
Namen	Post- leit- zahl			27.5.1970			6.6.1961			
				mannlich	weiblich	insgesamt				
		qkm	Anzahl			Einw./qkm	Anzahl			
Oldendorf (Luhe)	3141	13,67	115	232	220	452	33,1	457	3581/5892	187
Pommoissel	3149	11,68	116	173	200	373	31,9	394	4424/5893	188
Radegast	3141	7,42	49	114	97	211	28,4	243	4415/5913	189
Radenbeck	3149	11,81	93	141	162	303	25,7	317	4408/5900	190
Rehlingen	3141	16,21	75	132	128	260	16,0	313	3581/5886	191
Reinstorf	3149	7,75	93	156	143	299	38,6	345	4405/5901	192
Reppenstedt	3141	9,06	846	1 247	1 339	2 586	285,4	1 326	3591/5903	193
Retzmer	3141	5,58	216	295	338	633	113,4	294	3591/5899	194
Rohstorf	3149	9,16	60	98	103	201	21,9	216	4405/5897	195
Rosenthal	3141	1,92	18	44	40	84	43,8	108	4409/5910	196
Rullstorf	3141	12,37	139	261	247	508	41,1	437	4402/5907	197
Sankt Dionys	3141	2,24	76	116	109	225	100,4	159	3593/5912	198
Sassendorf	2059	3,06	79	125	122	247	80,7	206	4405/5915	199
Scharnebeck	3141	26,85	459	652	801	1 453	54,1	1 389	4400/5908	200
Seedorf	3148	5,07	53	81	85	166	32,7	190	4414/5893	201
Sudergellersen	3141	11,70	166	295	268	563	48,1	521	3586/5898	203
Süttorf	3149	6,31	37	66	61	127	20,1	152	4409/5903	204
Tellmer	3141	7,81	54	122	91	213	27,3	220	3587/5887	205
Tespe	3141	9,06	368	581	582	1 163	128,4	965	3594/5920	206
Thomasburg	3149	9,11	105	193	193	386	42,4	398	4410/5901	207
Tosterglope	3149	15,22	87	164	164	328	21,6	440	4421/5898	208
Vastorf	3149	4,04	78	126	133	259	64,1	273	4403/5897	209
Ventschau	3149	4,29	54	101	107	208	48,5	223	4424/5897	210
Vogelsen	3141	8,29	311	534	538	1 072	129,3	333	3590/5906	211
Volkstorf	3149	4,63	26	48	47	95	20,5	135	4403/5898	212
Walmsburg	3149	10,52	107	172	189	361	34,3	417	4423/5902	213
Wendewisch	3141	6,30	46	80	84	164	26,0	174	4410/5914	214
Wendhausen	3141	10,87	110	180	198	378	34,8	364	4404/5903	215
Wendisch Evern	3141	17,96	294	463	513	976	54,3	826	3598/5899	216
Westergellersen	3141	20,39	188	348	357	705	34,6	620	3583/5901	217
Wulfstorf	3119	7,25	24	39	48	87	12,0	75	4401/5895	218
Gemeindefreies Gebiet										
Elbinsel Vierwerder	3141	0,42							4411/5916	511 +
Zusammen		1 001,46	19 777	30 820	32 541	63 361	63,3	56 640		

38 Landkreis Soltau

Sitz der Kreisverwaltung: Soltau, Stadt

Ämtliches Kraftfahrzeugkennzeichen: SOL

AG: Soltau; — LG: Lüneburg; — OLG: Celle; — ArG, SG: Lüneburg; — VG: Braunschweig; — AA: Uelzen; — FA: Soltau (Han.); — OFD: Hannover; — ZA: Soltau; — HZA: Lüneburg; — HK: Lüneburg - Stade; — LuHK: Lüneburg; — OPD: Hannover; — StA: Bispingen f.d. Gem. 114, 115, 117, 124, 130, 132, 155, 161, 165, Munster f.d. Gem. 112, 134, 145, 148, 159, 160, Neuenkirchen f.d. Gem. 113, 119, 122, 125, 126, 133, 146, 152, 158, Schneverdingen f.d. Gem. 127, 135, 138, 150, 162, 166, 168 u. Wpl. Wintermoor, Krankenhaus i.d. Gem. 124 Schulern f.d. Gem. 136, 151, 154, Soltau f.d. Gem. 111, 120, 121, 123, 128, 131, 137, 139, 141, 143, 144, 147, 153, 157, 163, Wietzendorf f.d. Gem. 116, 140, 142, 149, 156, 164, Wolterdingen f.d. Gem. 167 u. Wpl. Gröps u. Reimerdingen i.d. Gem. 136 ubr. Gem. bilden jeweils einen eigenen Standesamtsbezirk; — KWE: Lüneburg.

Samtgemeinden u. zugeh. Gem.: Munster 112, 134, 145, 159, 160, Schneverdingen 124, 126, 127, 129, 136, 138, 150, 151, 154, 162, 166, 168, Soltau 111, 120, 121, 128, 131, 137, 139, 141, 143, 144, 147, 153, 157, 163, Wietzendorf 140, 142, 149, 156, 164,

Ahlften	3040	7,72	182	265	290	555	71,9	412	3556/5875	111
Alvern	3041	9,62	41	81	69	150	15,6	157	3568/5876	112
Behningen	3041	7,27	21	50	50	100	13,8	129	3545/5875	113
Behringen	3041	12,73	192	339	374	713	56,0	882	3564/5887	114
Bispingen	3045	21,81	646	870	992	1 862	85,4	1 826	3567/5884	115
Bockel	3041	17,77	39	94	76	170	9,6	222	3561/5867	116
Borstel in der Kuhle	3045	5,96	152	223	259	482	80,9	413	3567/5886	117
Brelöh	3046	28,54	963	1 389	1 444	2 833	99,3	2 333	3572/5876	118
Brochdorf	3041	10,68	71	144	151	295	27,6	292	3546/5880	119
Brock	3040	13,15	36	69	71	140	10,6	182	3558/5870	120
Deirmern	3041	22,91	65	118	122	240	10,5	243	3560/5878	121
Delmsen	3041	6,02	121	195	191	386	64,1	376	3548/5879	122
Dittmern	3041	11,17	72	115	136	251	22,5	185	3561/5876	123
Ehrhorn	3041	42,68	181	337	410	747	17,5	754	3559/5894	124
Gilmerdingen	3041	11,02	55	118	122	240	21,8	246	3549/5879	125
Grauen	3041	9,63	77	184	168	352	36,6	362	3545/5885	126
Großenwede	3041	17,56	70	189	163	352	20,0	385	3547/5890	127
Harber	3040	11,97	154	271	276	547	45,7	485	3561/5873	128
Heber	3041	50,56	224	401	451	852	16,9	886	3557/5883	129
Horpel	3041	10,18	74	167	179	346	34,0	332	3569/5890	130
Hotzingen	3041	17,98	70	221	212	433	24,1	581	3565/5876	131
Hutzel	3041	15,12	321	512	619	1 131	74,8	1 016	3569/5885	132
Ilhorn	3041	4,39	40	95	87	182	41,5	197	3550/5881	133
Ister	3042	13,60	95	143	159	302	22,2	310	3570/5875	134
Insel	3043	29,09	144	315	295	610	21,0	626	3551/5891	135
Langeloh	3041	25,31	147	308	297	605	23,9	714	3553/5881	136
Leitzingen	3041	8,51	19	37	35	72	8,5	104	3551/5873	137
Lunzen	3041	16,73	162	298	308	606	36,2	623	3546/5887	138
Marbostel bei Soltau	3040	4,71	28	54	56	110	23,4	144	3556/5868	139
Marbostel bei Wietzendorf	3041	13,67	20	38	43	81	5,9	93	3566/5863	140
Meinern	3040	12,21	84	173	142	315	25,8	353	3551/5869	141
Meinholz	3041	10,01	30	67	59	126	12,6	122	3566/5868	142
Mittelstendorf	3041	5,43	43	85	74	159	29,3	192	3553/5869	143
Moide	3041	12,71	9	19	19	38	3,0	73	3563/5873	144

Gemeinde		Fläche	Haus- halte	Wohnbevölkerung am				Koor- di- naten schlüssel	Stati- stische Kenn- ziffer	
				27.5.1970			6.6.1961			
Namen	Post- leit- zahl			qkm	Anzahl	mannlich	weiblich			insgesamt
		Einw./qkm	Anzahl							
Munster, Stadt	3042	22,22	4 081	6 956	6 096	13 052	587,4	11 517	3573/5873	145
Neuenkirchen	3041	15,56	596	818	886	1 704	109,5	1 511	3547/5878	146
Oeningen	3041	6,91	26	50	48	98	14,2	107	3560/5875	147
Oerrel	3041	46,11	231	332	366	698	15,1	877	3580/5870	148
Reddingen	3041	26,30	36	74	73	147	5,6	163	3568/5865	149
Schneverdingen	3043	27,87	3 209	4 464	5 008	9 472	339,9	6 861	3553/5887	150
Schulern	3041	10,75	121	237	244	481	44,7	481	3551/5884	151
Schwalingen	3041	10,46	81	166	178	344	32,9	352	3547/5882	152
Soltau, Stadt	3040	15,50	6 012	7 175	8 499	15 674	1 011,2	14 366	3556/5873	153
Sprengel	3041	10,02	70	160	142	302	30,1	285	3549/5882	154
Steinbeck (Luhe)	3041	18,35	226	436	362	798	43,5	679	3571/5886	155
Suroide	3041	14,64	28	60	60	120	8,2	145	3565/5871	156
Tetendorf	3040	7,18	59	112	102	214	29,8	238	3557/5871	157
Tewel	3041	11,62	172	278	324	602	51,8	612	3544/5882	158
Toppingen	3041	16,36	33	67	65	132	8,1	131	3567/5878	159
Trauen	3041	37,93	176	264	264	528	13,9	444	3577/5867	160
Volkwardingen	3041	10,28	57	124	114	238	23,2	214	3567/5889	161
Wesseloh	3041	18,39	116	242	241	483	26,3	524	3550/5895	162
Wiedingen	3040	14,16	36	85	67	152	10,7	207	3554/5875	163
Wietzendorf	3041	24,43	663	1 053	1 108	2 161	88,5	2 073	3566/5866	164
Wilsede	3041	15,33	20	33	28	61	4,0	82	3564/5893	165
Wintermoor	3041	6,29	75	111	126	237	37,7	203	3553/5895	166
Wolterdingen	3041	11,47	210	354	335	689	60,1	918	3555/5878	167
Zahrensen	3041	7,54	86	171	172	343	45,5	295	3551/5887	168
Zusammen		924,09	21 068	31 806	33 307	65 113	70,5	59 335		

39 Landkreis Uelzen

Sitz der Kreisverwaltung: Uelzen, Stadt

Ämtliches Kraftfahrzeugkennzeichen: UE

AG: Medingen f.d. Gem. 111, 113, 115, 119, 122, 124, 125, 126, 130, 133, 137, 138, 142, 144, 150, 153, 154, 156, 160, 165, 168, 170, 172, 176, 183, 185, 187, 188, 190, 191, 197, 198, 203, 205, 206, 208, 218, 220, 228, 231, 236, 238, 245, 247, 250, 252, 253, 255, 262, 263, 267, 270, 271, 276, 278, 282, 285, 286, 287, 290, 293, Uelzen f. ubr. Gem.; — LG: Lüneburg; — OLG: Celler; — ArG, SG: Lüneburg; — VG: Braunschweig; — AA: Uelzen; — FA: Uelzen (Bz. Han.); — OFD: Hannover; — ZA, HZA: Uelzen; — HK: Lüneburg-Stade; — LuHK: Lüneburg; — OPD: Hannover; — StA: Altenmedingen f.d. Gem. 111, 115, 133, 138, 153, Bevensen f.d. Gem. 122, 124, 144, 150, 160, 165, 168, 183, 187, 197, 198, 205, 206, 218, 219, 220, 231, 236, 250, 252, 255, 262, 263, 276, 286, 287, Bienenbützel f.d. Gem. 119, 125, 126, 154, 156, 191, 267, 293 u.f.d. Gem. 153, 159, 181, 218 i. Ldkr. Lüneburg, Bodenteich f.d. Gem. 127, 129, 135, 162, 175, 184, 201, 212, 217, 226, 246, 251, 256, 260, 264, 280, Ebsterf f.d. Gem. 114, 152, 214, 222, 266, 296, Gerdau f.d. Gem. 120, 121, 131, 132, 149, 155, 158, 163, 171, 180, 194, 207, 294, Hanstedt I/f.d. Gem. 112, 128, 140, 181, 284, Himbergen f.d. Gem. 113, 118, 130, 142, 170, 172, 176, 185, 190, 203, 208, 245, 253, 270, 271, 278, 290, Holdenstedt f.d. Gem. 192, 195, Kirchweyhe f.d. Gem. 204, 291, Natendorf f.d. Gem. 137, 174, 188, 228, 238, 247, 282, 285, 289, Oldenstadt f.d. Gem. 169, 182, 221, 225, 239, 243, 248, 249, 269, 277, 297, Rosche f.d. Gem. 136, 145, 148, 164, 189, 196, 202, 224, 227, 235, 241, 254, 259, 261, 272, 274, 279, 301, Suderburg f.d. Gem. 117, 179, 186, 242, 273, Suhlendorf f.d. Gem. 123, 146, 147, 157, 166, 173, 209, 223, 229, 234, 244, 258, 275, 288, Wieren f.d. Gem. 134, 151, 159, 199, 210, 211, 213, 240, 295, Wrestdt f.d. Gem. 141, 161, 200, 230, 232, 233, 265, 268, 298, Wriedel f.d. Gem. 116, 139, 143, 193, 215, 216, 257, 292, 299, 300, ubr. Gem. bilden jeweils einen eigenen Standesamtsbezirk; — KWE: Lüneburg.

Samtgemeinden u. zugeh. Gem.: Bevensen 124, 150, 165, 168, 183, 187, 197, 205, 206, 218, 219, 231, 236, 250, 252, 255, 262, 263, 286, 287, 276, Bienenbützel 119, 125, 126, 154, 156, 191, 267, 293, Bodenteich 129, 135, 162, 175, 256, 260, Eimke 149, 155, 158, 294, Gerdau 120, 121, 163, 171, 180, 194, Hanstedt I 112, 128, 140, 181, Himbergen 113, 142, 185, 203, 208, 253, 271, Luder 217, 246, 251, Natendorf 137, 174, 188, 228, 238, 247, 282, 285, 289, Oldenstadt 169, 182, 221, 239, 243, 248, 249, 269, 277, 297, Rosche 136, 145, 148, 164, 189, 196, 202, 224, 227, 235, 241, 254, 259, 272, 274, 279, 301, Soltendieck 127, 184, 201, 226, 264, 280, Stoetze 118, 130, 170, 176, 190, 245, 270, 278, Suderburg 117, 131, 179, 186, 242, 273, Suhlendorf 123, 146, 147, 157, 166, 173, 209, 223, 229, 234, 244, 258, 275, 288, Wieren 134, 151, 159, 199, 210, 211, 240, 295, Wrestdt 141, 161, 200, 232, 233, 268, 298, Wriedel 116, 139, 143, 193, 215, 216, 257, 292, 299, 300

Aljarn	3149	6,60	37	59	60	119	18,0	179	4408/5894	111
Allenbostel	3111	6,15	49	91	89	180	29,3	196	3591/5878	112
Almstorf	3119	3,15	33	50	59	109	34,6	154	4413/5885	113
Altenebstorf	3112	9,14	182	273	290	563	61,6	540	3594/5877	114
Altenmedingen	3119	14,33	179	319	329	648	45,2	692	4407/5890	115
Arendorf	3111	8,86	38	72	74	146	16,5	168	3589/5879	116
Bahnsen	3111	13,08	75	110	122	232	17,7	229	3595/5866	117
Bankewitz	3111	9,07	49	89	84	173	19,1	171	4420/5879	118
Bargdorf	3119	5,72	44	87	93	180	31,5	175	3600/5888	119
Bargfeld	3111	6,83	62	113	100	213	31,2	256	3594/5870	120
Barnsen	3111	5,10	39	69	61	130	25,5	179	3597/5873	121
Barum	3119	11,89	173	254	293	547	46,0	552	4400/5881	122
Batensen	3111	4,74	33	60	49	109	23,0	145	4417/5870	123
Bevensen, Stadt	3118	7,41	2 338	2 677	3 386	6 063	818,2	5 470	4405/5884	124
Beverbeck	3119	6,22	44	78	85	163	26,2	214	3595/5889	125
Bienenbützel	3119	4,02	765	977	1 151	2 128	529,4	1 761	3599/5891	126
Bockholt	3111	5,30	29	52	40	92	17,4	122	4418/5862	127
Bode	3111	3,42	25	36	41	77	22,5	127	3590/5879	128
Bodenteich, Flecken	3123	16,25	896	1 509	1 315	2 824	173,8	2 491	4411/5856	129
Boecke	3119	7,32	36	50	48	98	13,4	141	4418/5883	130
Böddenstedt	3111	10,14	165	273	283	556	54,8	630	3597/5867	131
Bohlisen	3111	7,70	151	215	250	465	60,4	519	3598/5871	132
Bohndorf	3149	4,56	56	92	97	189	41,4	218	4409/5895	133
Bollensen	3111	5,90	124	190	216	406	68,8	427	4408/5864	134
Bomke	3123	5,01	19	34	38	72	14,4	87	4413/5860	135
Borg	3111	6,51	41	71	75	146	22,4	165	4416/5876	136
Bornsen	3111	6,62	32	64	55	119	18,0	170	3596/5886	137
Bostelwiebeck	3149	8,41	25	43	32	75	8,9	95	4411/5892	138
Brambostel	3111	13,71	18	25	29	54	3,9	56	3584/5871	139
Brauel	3111	4,05	11	14	16	30	7,4	32	3591/5880	140
Breitenhees	3101	0,32	8	13	10	23	71,9	31	3600/5857	141
Brockhimbergen	3119	5,89	39	76	68	144	24,4	178	4413/5884	142

03 Niedersachsen

3 RB Lüneburg

39

Gemeinde		Fläche	Haus- halte	Wohnbevölkerung am					Koor- di-naten schlüssel	Stati- stische Kenn- ziffer
Namen	Post- leit- zahl			27.5.1970			6.6.1961			
				mannlich	weiblich	insgesamt				
		qkm	Anzahl			Einw./qkm	Anzahl			
Brockhofs	3111	21,84	234	332	349	681	31,2	868	3586/5877	143
Bruchtorf	3119	6,56	81	100	119	219	33,4	218	4403/5887	144
Bruchwedel	3111	3,37	17	24	27	51	15,1	51	4415/5878	145
Dallahn	3111	2,61	23	36	39	75	28,7	87	4421/5871	146
Dalldorf	3111	6,27	41	97	84	181	28,9	167	4421/5869	147
Dörnte	3111	4,09	33	57	65	122	29,8	137	4414/5878	148
Dreilingen	3111	32,96	72	135	139	274	8,3	298	3591/5866	149
Drogennotorf	3119	3,33	36	57	67	124	37,2	133	4410/5887	150
Drohe	3111	4,45	64	83	92	175	39,3	201	4411/5863	151
Ebstorf, Flecken	3112	18,09	1 415	1 672	2 157	3 829	211,7	3 724	3595/5878	152
Edelstorf	3119	5,49	96	145	164	309	56,3	328	4408/5891	153
Edendorf	3119	12,34	96	150	175	325	26,3	356	4403/5891	154
Eimke	3111	13,62	141	225	214	439	32,2	393	3588/5871	155
Eitzen I	3119	9,16	55	116	108	224	24,5	281	3596/5890	156
Ellenberg	3111	4,74	36	56	51	107	22,6	158	4416/5868	157
Ellerndorf	3111	10,50	60	89	85	174	16,6	194	3588/5872	158
Emern	3111	5,66	100	166	177	343	60,6	328	4410/5865	159
Emmendorf	3111	4,03	197	324	339	663	164,5	603	4404/5878	160
Esterholz	3111	3,09	28	42	39	81	26,2	108	4407/5866	161
Flinten	3123	3,68	16	29	39	68	18,5	87	4414/5859	162
Gerdau	3111	5,55	138	221	222	443	79,8	466	3596/5872	163
Göddenstedt	3111	8,04	39	75	81	156	19,4	189	4420/5871	164
Gollern	3119	5,03	26	50	53	103	20,5	149	4409/5884	165
Grabau	3111	6,19	52	109	103	212	34,2	192	4420/5869	166
Groß Hesebeck	3119	5,22	37	60	77	137	26,2	164	4408/5883	168
Groß Liedern	3111	9,06	299	404	468	872	96,2	759	4406/5870	169
Groß Malchau	3119	7,11	28	57	56	113	15,9	164	4418/5882	170
Groß Sustedt	3111	8,67	85	156	136	292	33,7	256	3594/5872	171
Groß Thondorf	3119	9,55	106	181	180	361	37,8	437	4413/5889	172
Gustau	3111	4,61	18	37	36	73	15,8	75	4419/5866	173
Haarstorf	3111	5,41	24	44	43	87	16,1	116	3597/5883	174
Häcklingen	3123	12,23	83	136	136	272	22,2	285	4410/5858	175
Hagen	3119	5,00	28	55	45	100	20,0	113	4416/5881	176
Hamerstorf	3113	4,22	53	113	107	220	52,1	233	3598/5866	179
Hansen	3111	7,03	65	119	133	252	35,8	278	3600/5870	180
Hanstedt I	3111	26,46	215	397	366	763	28,8	873	3592/5880	181
Hanstedt II	3111	8,47	120	205	221	426	50,3	507	4410/5870	182
Heitbrack	3111	2,83	15	28	23	51	18,0	83	4406/5879	183
Heuerstorf	3111	3,41	30	54	53	107	31,4	105	4414/5861	184
Himbergen	3119	5,14	240	325	362	687	133,7	602	4415/5885	185
Hosseringen	3111	35,76	166	234	254	488	13,6	550	3596/5859	186
Höver	3119	4,66	59	93	98	191	41,0	216	4411/5882	187
Hohenbunstorf	3119	5,28	44	69	70	139	26,3	189	3599/5882	188
Hohenweddrien	3111	4,87	15	29	33	62	12,7	71	4423/5874	189
Hohenzethen	3119	11,11	82	120	143	263	23,7	319	4421/5881	190
Hohnstorf	3119	8,79	54	124	113	237	27,0	264	4402/5891	191
Holdenstedt	3111	14,87	597	825	878	1 703	114,5	1 576	4401/5866	192
Holthusen I	3111	7,22	46	82	83	165	22,9	181	3587/5881	193
Holthusen II	3111	4,12	24	35	54	89	21,6	132	3596/5870	194
Holxen	3111	7,53	86	140	171	311	41,3	282	3600/5865	195
Jarltz	3111	5,93	53	80	98	178	30,0	208	4413/5874	196
Jastorf	3119	5,25	102	152	168	320	61,0	372	4406/5880	197
Jelmstorf	3119	7,12	218	305	300	605	85,0	533	4401/5887	198
Kahlstorf	3111	8,14	65	126	133	259	31,8	307	4412/5867	199
Kallenbrock	3111	4,83	27	46	40	86	17,8	94	4404/5860	200
Kattien	3111	4,93	35	64	78	142	28,8	162	4415/5860	201
Katzien	3111	2,41	15	34	41	75	31,1	59	4417/5875	202
Kettelstorf	3119	4,31	23	48	45	93	21,6	111	4414/5887	203
Kirchweyhe	3111	7,60	162	279	257	536	70,5	562	4402/5876	204
Klein Bunstorf	3119	3,32	43	56	70	126	38,0	134	4405/5882	205
Klein Hesebeck	3119	3,14	42	63	59	122	38,9	135	4407/5881	206
Klein Süstedt	3111	4,65	120	211	196	407	87,5	450	3600/5868	207
Klein Thondorf	3119	4,29	41	66	58	124	28,9	173	4416/5884	208
Kolau	3111	4,13	17	34	26	60	14,5	71	4418/5865	209
Könau	3111	4,35	30	44	51	95	21,8	125	4413/5863	210
Kroetze	3111	5,02	37	67	71	138	27,5	137	4413/5866	211
Langenbrugge	3121	11,12	98	166	165	331	29,8	404	4413/5852	212
Lehmke	3111	7,94	192	284	314	598	75,3	626	4409/5867	213
Linden	3111	11,07	84	145	150	295	26,6	305	3592/5873	214
Lintzel	3111	8,22	97	137	148	285	34,7	276	3584/5874	215
Lopau	3111	18,95	20	28	34	62	3,3	83	3580/5881	216
Luder	3121	24,37	187	336	345	681	27,9	735	4410/5854	217
Masbrock	3119	5,40	49	87	82	169	31,3	177	4411/5884	218
Masendorf	3111	7,42	72	106	116	222	29,9	291	4408/5877	219
Medingen	3118	7,86	343	428	486	914	116,3	638	4404/5885	220
Mehre	3111	1,55	14	16	27	43	27,7	52	4409/5869	221
Melzingen	3111	9,30	109	179	184	363	39,0	332	3597/5876	222
Meußließen	3132	6,10	17	39	30	69	11,3	82	4425/5868	223
Molbath	3111	4,11	45	64	68	132	32,1	191	4414/5871	224
Molzen	3111	10,52	259	362	393	755	71,8	740	4406/5876	225
Mussingen	3111	4,55	26	40	43	83	18,2	110	4421/5859	226
Nateln	3111	6,14	65	110	120	230	37,5	235	4417/5872	227
Natendorf	3119	8,03	111	173	189	362	45,1	450	3598/5884	228
Nestau	3111	2,89	26	40	51	91	31,5	101	4419/5868	229
Nettelkamp	3111	11,26	155	264	255	519	46,1	538	4405/5862	230
Niendorf I	3119	4,72	27	43	54	97	20,6	139	4409/5888	231

Gemeinde		Fläche	Haus- halte	Wohnbevölkerung am					Koor- di-naten schlüssel	Stati- stische Kenn- ziffer
Namen	Post- le-t- zahl			27.5.1970			6.6.1961			
				mannlich	weiblich	insgesamt				
		qkm	Anzahl			Einw./qkm	Anzahl			
Niendorf II	3111	3,69	72	113	112	225	61,0	228	4404/5867	232
Nienwohld	3111	23,85	69	113	115	228	9,6	252	4403/5858	233
Noventhien	3111	6,09	40	81	69	150	24,6	154	4419/5867	234
Oetzen	3111	7,95	157	237	261	498	62,6	450	4411/5878	235
Oetzendorf	3119	4,77	51	87	88	175	36,7	200	4409/5880	236
Oldendorf II	3111	2,98	22	28	29	57	19,1	81	3597/5885	238
Oldenstadt	3111	7,24	1 017	1 400	1 520	2 920	403,3	1 907	4405/5872	239
Ostedt	3111	7,89	72	116	121	237	30,0	281	4414/5865	240
Polau	3111	6,00	9	18	20	38	6,3	54	4422/5876	241
Räber	3111	19,21	92	131	126	257	13,4	308	3595/5861	242
Rätzlingen	3111	8,47	152	253	279	532	62,8	492	4411/5872	243
Rassau	3111	2,35	21	34	36	70	29,8	105	4412/5870	244
Reddien	3139	4,94	21	44	42	86	17,4	103	4424/5881	245
Reinstorf	3121	12,48	72	134	127	261	20,9	258	4408/5856	246
Rieste	3119	4,77	43	76	89	165	34,6	172	3597/5887	247
Riestedt	3111	6,50	56	89	106	195	30,0	218	4410/5875	248
Ripdorf	3110	2,52	20	34	39	73	29,0	97	4404/5874	249
Röbbel	3119	2,68	35	66	68	134	50,0	160	4409/5883	250
Rohrsen	3121	7,32	26	50	44	94	12,8	89	4408/5854	251
Romstedt	3119	5,48	131	216	222	438	79,9	411	4410/5886	252
Rohrstorf	3119	2,74	20	39	35	74	27,0	107	4414/5886	253
Rosche	3111	8,92	314	523	546	1 069	119,8	875	4416/5873	254
Sassendorf	3119	2,09	26	48	44	92	44,0	111	4403/5883	255
Schafwedel	3123	7,19	40	70	87	157	21,8	193	4415/5856	256
Schatensen	3111	6,99	155	245	239	484	69,2	417	3586/5878	257
Schlieckau	3111	2,42	33	44	47	91	37,6	111	4413/5870	258
Schmolau	3139	7,03	16	28	36	64	9,1	84	4423/5879	259
Schostorf	3123	5,47	32	59	62	121	22,1	127	4413/5857	260
Schwemnitz	3111	7,26	46	76	81	157	21,6	176	4417/5878	261
Secklendorf	3119	6,14	69	112	114	226	36,8	223	4406/5887	262
Seedorf	3119	5,94	86	146	146	292	49,2	322	4400/5884	263
Soltendieck	3111	3,21	151	239	236	475	148,0	408	4417/5860	264
Stadensen	3111	13,36	172	275	303	578	43,3	541	4403/5861	265
Stadorf	3111	7,24	70	117	121	238	32,9	258	3594/5874	266
Steddorf	3119	5,35	98	142	155	297	55,5	323	3599/5889	267
Stederdorf	3111	5,73	192	258	341	599	104,5	577	4406/5865	268
Stocken	3111	5,22	101	164	178	342	65,5	365	4411/5876	269
Stoetze	3119	3,82	55	83	98	181	47,4	205	4419/5883	270
Strothe	3119	3,89	19	38	30	68	17,5	88	4412/5887	271
Stutensen	3111	2,82	10	19	17	36	12,8	40	4419/5875	272
Suderburg	3113	38,61	924	1 122	1 091	2 213	57,3	2 029	3598/5863	273
Süttorf	3111	4,13	53	100	89	189	45,8	155	4413/5877	274
Suhlendorf	3111	4,58	322	468	552	1 020	222,7	697	4417/5866	275
Tatendorf - Eppensen	3119	10,26	117	162	195	357	34,8	512	4402/5881	276
Tatern	3111	2,46	31	53	44	97	39,4	104	4408/5872	277
Testorf	3119	4,25	40	69	83	152	35,8	168	4414/5880	278
Teyendorf	3111	6,86	32	63	59	122	17,8	124	4419/5872	279
Thielitz	3111	4,10	25	55	47	102	24,9	117	4418/5858	280
Uelzen, Stadt 1)	3110	24,23	9 967	11 001	13 567	24 568	1 013,9	25 303	4403/5871	281
Varendorf	3119	4,22	44	80	92	172	40,8	199	3598/5886	282
Veerßen	3110	9,55	751	918	1 069	1 987	208,1	1 875	4402/5870	283
Velgen	3111	14,95	53	76	84	160	10,7	219	3594/5885	284
Vinstedt	3111	5,41	48	93	77	170	31,4	225	3600/5880	285
Vorwerk	3119	2,60	10	23	20	43	16,5	86	4409/5890	286
Walmstorf	3111	3,99	34	62	68	130	32,6	181	4404/5879	287
Weilendorf	3111	5,26	82	136	138	274	52,1	325	4414/5869	288
Wessenstedt	3111	7,60	54	85	81	166	21,8	247	3598/5882	289
Weste	3119	6,56	116	200	208	408	62,2	433	4413/5882	290
Westerweyhe	3111	8,20	5 59	1 119	790	1 909	232,8	1 203	4400/5876	291
Wettenbostel	3111	11,63	34	55	50	105	9,0	144	3586/5883	292
Wichmannsburg	3119	3,30	76	121	126	247	74,8	266	4400/5890	293
Wichtenbeck	3111	26,33	63	111	101	212	8,1	264	3589/5868	294
Wieren	3111	11,31	393	537	610	1 147	101,4	1 016	4410/5862	295
Wittenwater	3112	3,63	33	66	45	111	30,6	146	3595/5875	296
Woltersburg	3111	3,65	67	105	111	216	59,2	221	4407/5874	297
Wrestedt	3111	14,03	539	710	783	1 493	106,4	1 355	4404/5864	298
Wriedel	3111	9,89	273	387	453	840	84,9	673	3587/5878	299
Wulfsode	3111	16,03	47	75	80	155	9,7	232	3583/5882	300
Zarenthien	3111	4,97	26	52	53	105	21,1	72	4425/5875	301
Zusammen		1 446,28	33 252	45 518	50 405	95 923	66,3	95 416		

1) Selbständige Stadt im Sinne der Niedersächsischen Gemeindeordnung.

03 Niedersachsen

4 RB Stade

11, 31

Gemeinde		Fläche	Haus- halte	Wohnbevölkerung am			Koor- di- naten schlüssel	Stati- stische Kenn- ziffer
				27.5.1970		6.6.1961		
Namen	Post- leit- zahl			mannlich	weiblich	insgesamt		
		qkm	Anzahl		Einw./qkm	Anzahl		

4 RB Stade

Sitz der Bezirksregierung: Stade, Stadt

11 Kreisfreie Stadt Cuxhaven

Amtliches Kraftfahrzeugkennzeichen: CUX

AG: Cuxhaven; – LG: Stade; – OLG: Celle; – ArG, SG: Stade; – VG: Oldenburg (Oldenburg); – AA: Stade; – FA: Cuxhaven; – OFD: Hannover; – ZA: Cuxhaven; – HZA: Hamburg - Harburg; – HK: Lüneburg - Stade; – LuHK: Stade; – OPD Hamburg; – StA: Cuxhaven; – OKI: S; – KWE: Stade

Cuxhaven, Stadt	2190	59,91	18 510	21 777	25 444	47 221	788,2	45 959	3480/5971	000
-----------------	------	-------	--------	--------	--------	--------	-------	--------	-----------	-----

31 Landkreis Bremervörde

Sitz der Kreisverwaltung: Bremervörde, Stadt

Amtliches Kraftfahrzeugkennzeichen: BRV

AG: Zeven f.d. Gem. 116, 121 bis 124, 127 bis 130, 133, 135, 138, 143, 144, 146, 148, 151, 153, 155 bis 159, 161, 164, 166, 168, 170, 177, 180, 182, 189, 191, 192, 195 bis 198, 152, 204 bis 209, 211 bis 220, Bremervörde f. ubr. Gem.; – LG: Stade; – OLG: Celle; – ArG, SG: Stade; – VG: Oldenburg (Oldenburg); – AA: Stade; – FA: Zeven (Bez Bremen); – OFD: Hannover; – ZA: Stade; – HZA: Lüneburg; – HK: Lüneburg - Stade; – LuHK: Stade; – OPD: Bremen; – StA: Basdahl f.d. Gem. 119, 126, 187, Bevern f.d. Gem. 120, 160, 181, 194, 199, Ebersdorf f.d. Gem. 112, 134, Elsdorf f.d. Gem. 135, 138, 143, 157, 198, 209, 218, Fahrendorf f.d. Gem. 139, 203, Gnarrenburg f.d. Gem. 115, 118, 142, 147, 172, 175, Gyhum f.d. Gem. 121, 153, 161, 182, 213, Heeslingen f.d. Gem. 122, 123, 158, 180, 204, 212, 214, 216, Hipstedt f.d. Gem. 136, 162, 183, Honau - Lindorf f.d. Gem. 163, 165, 179, Kirchtimke f.d. Gem. 124, 159, 168, 192, 205, 215, Kirchwistedt f.d. Gem. 111, 113, 169, 210, Kuhstedt f.d. Gem. 173, 174, Nieder Ochtenhausen f.d. Gem. 184, 190, Oerel f.d. Gem. 117, 145, 186, Osterlestedt f.d. Gem. 148, 191, 197, Rhade f.d. Gem. 146, 156, 195, 196, Selsingen f.d. Gem. 114, 131, 132, 140, 149, 150, 154, 176, 178, 185, 188, 193, 200, 201, 202, Sittensen f.d. Gem. 144, 151, 155, 164, 166, 170, 177, 152, 207, 208, 219, Wilstedt f.d. Gem. 129, 130, 133, 206, 211, 217, Zeven f.d. Gem. 116, 127, 128, 189, 220, ubr. Gem. bilden jeweils einen eigenen Standesamtsbezirk; – KWE: Stade

Samtgemeinden u. zugeh. Gem.: Basdahl 111, 113, 119, Elsdorf 135, 138, 143, 157, 198, 209, 218, Geestequelle 112, 117, 134, 136, 183, 186, 187, 210, Gnarrenburg 115, 118, 126, 142, 147, 167, 173, 174, 175, Heeslingen 122, 123, 158, 180, 200, 204, 212, 214, 216, Ostenriederung 120, 131, 137, 139, 160, 163, 165, 172, 179, 181, 184, 190, 194, 199, 203, Selsingen 114, 132, 148, 149, 150, 154, 176, 178, 185, 188, 193, 197, 201, 202 Sittensen 144, 151, 155, 164, 166, 170, 177, 152, 207, 208, 219, Tarmstedt 124, 129, 130, 133, 159, 168, 205, 206, 211, 215, 217, Zeven 116, 121, 127, 128, 153, 156, 161, 182, 189, 191, 192, 195, 196, 213, 220

Ahe	2141	6,63	12	23	36	59	8,9	67	3493/5919	111
Alfstedt	2141	16,23	171	402	388	790	48,7	667	3504/5935	112
Altwestedt	2141	6,71	35	80	70	150	22,4	156	3494/5920	113
Anderlingen	2143	12,35	81	200	202	402	32,6	425	3520/5915	114
Augustendorf	2142	10,66	71	181	148	329	30,9	346	3505/5917	115
Badenstedt	2148	10,19	121	260	240	500	49,1	457	3513/5904	116
Barchel	2141	10,33	141	281	319	600	58,1	538	3502/5926	117
Barkhausen	2142	3,51	61	130	142	272	77,5	255	3501/5915	118
Basdahl	2141	12,29	177	327	334	661	53,8	621	3500/5924	119
Bevern	2141	21,17	230	472	476	948	44,8	952	3511/5923	120
Bockel	2131	4,56	34	69	63	132	28,9	127	3519/5897	121
Boitzen	2149	7,47	67	136	148	284	38,0	283	3525/5912	122
Brauel	2149	5,96	81	155	186	341	57,2	300	3518/5909	123
Breddorf	2149	24,26	196	413	395	808	33,3	798	3505/5906	124
Bremervörde, Stadt	2140	32,35	3 538	4 586	5 284	9 870	305,1	9 296	3509/5928	125
Brillit	2142	11,22	224	417	422	839	74,8	781	3499/5920	126
Brummerhof	2149	3,82	25	45	52	97	25,4	85	3517/5903	127
Bruttendorf	2149	6,68	42	96	101	197	29,5	212	3519/5903	128
Buchholz	2801	10,04	66	129	139	268	26,7	247	3506/5892	129
Bulstedt	2131	16,96	102	222	242	464	27,4	490	3510/5898	130
Byhusen	2141	11,50	57	157	140	297	25,8	307	3518/5923	131
Deinstedt	2143	11,63	84	202	197	399	34,3	403	3515/5919	132
Dipshorn	2801	3,23	39	87	77	164	50,8	122	3508/5893	133
Ebersdorf	2141	24,63	203	432	433	865	35,1	935	3504/5932	134
Ehestorf	2131	4,27	27	64	50	114	26,7	111	3525/5901	135
Elm	2141	24,86	306	631	632	1 263	50,8	1 168	3514/5932	137
Elsdorf	2131	16,18	214	389	388	777	48,0	777	3523/5901	138
Fahrendorf	2140	9,11	93	238	231	469	51,5	429	3505/5922	139
Farven	2141	13,94	85	225	204	429	30,8	448	3521/5922	140
Findorf	2142	5,35	76	200	166	366	68,4	348	3499/5913	142
Frankenbostel	2131	6,25	40	92	89	181	29,0	193	3523/5905	143
Fräetz	2139	2,34	42	104	95	199	85,0	169	3535/5909	144
Glinde	2140	2,38	35	70	76	146	61,3	164	3506/5929	145
Glinstedt	2141	20,81	134	348	295	643	30,9	756	3504/5913	146
Gnarrenburg	2142	6,49	760	1 218	1 246	2 464	379,7	2 128	3500/5916	147
Godenstedt	2149	8,68	38	83	75	158	18,2	173	3515/5910	148
Grafel	2143	10,80	57	133	140	273	25,3	261	3522/5917	149
Granstedt	2143	11,92	46	93	86	179	15,0	178	3512/5913	150
Groß Meckelsen	2139	12,34	119	250	261	511	41,4	495	3530/5906	151
Gyhum	2131	9,58	107	187	201	388	40,5	383	3521/5899	153
Haaßel	2143	8,25	49	110	117	227	27,5	225	3515/5915	154
Hamersen	2139	13,61	103	238	221	459	33,7	402	3532/5902	155
Hanstedt	2149	12,19	77	183	181	364	29,9	365	3506/5908	156
Hatzte	2131	10,19	56	119	103	222	21,8	205	3526/5901	157
Heeslingen	2149	15,57	410	759	800	1 559	100,1	1 356	3522/5909	158
Heinschenwalde	2141	18,09	122	255	253	508	28,1	573	3495/5931	136
Hepstedt	2149	29,95	198	370	394	764	25,5	789	3505/5903	159
Hesedorf bei Bremervörde	2141	14,02	473	834	824	1 658	118,3	1 501	3513/5926	160
Hesedorf bei Gyhum	2131	11,72	153	338	291	629	53,7	475	3523/5896	161
Hipstedt	2141	9,68	197	326	346	672	69,4	630	3498/5928	162
Honau - Lindorf	2140	4,70	108	218	219	437	93,0	401	3509/5932	163
Ippensen	2139	10,70	57	112	113	225	21,0	256	3531/5911	164
Iselersheim	2140	4,85	79	166	172	338	69,7	315	3508/5937	165
Kalbe	2139	10,25	101	214	220	434	42,3	411	3536/5907	166

Gemeinde		Fläche	Haus- halte	Wohnbevölkerung am					Koor- di-naten schlüssel	Stati- stische Kenn- ziffer
Namen	Post- leit- zahl			27.5.1970			6.6.1961			
				mannlich	weiblich	insgesamt				
		qkm	Anzahl			Einw /qkm	Anzahl			
Karlshöfen	2141	12,25	352	675	629	1 304	106,4	1 195	3501/5911	167
Kirchtimke	2149	10,21	147	276	267	543	53,2	484	3510/5902	168
Kirchwistedt	2141	11,67	71	145	144	289	24,8	337	3473/5921	169
Klein Meckelsen	2139	14,58	161	323	341	664	45,5	645	3530/5908	170
Klenkendorf	2141	5,91	64	151	129	280	47,4	330	3505/5921	172
Kuhstedt	2141	24,49	291	582	546	1 128	46,1	1 224	3497/5916	173
Kuhstedtermoor	2142	3,94	51	117	115	232	58,9	229	3498/5913	174
Langenhausen	2142	9,31	129	271	280	551	59,2	501	3502/5918	175
Lavenstedt	2143	5,55	30	60	73	133	24,0	139	3513/5912	176
Lengenhöfen	2139	2,73	52	105	105	210	76,9	195	3534/5907	177
Malstedt	2143	8,55	60	149	133	282	33,0	281	3518/5922	178
Mehedorf	2140	7,57	61	158	141	299	39,5	296	3506/5934	179
Meinstedt	2149	6,09	48	99	93	192	31,5	193	3521/5911	180
Minstedt	2141	10,54	55	124	135	259	24,6	257	3508/5922	181
Nartum	2131	14,96	134	267	279	546	36,5	502	3516/5896	182
Neu Ebersdorf	2141	4,20	41	85	95	180	42,9	163	3499/5933	183
Nieder Ochtenhausen	2140	10,91	138	294	269	563	51,6	611	3512/5933	184
Ober Ochtenhausen	2143	17,31	64	149	146	295	17,0	308	3509/5917	185
Oerel	2141	20,98	223	476	474	950	45,3	941	3504/5927	186
Oese	2141	7,81	81	189	162	351	44,9	359	3502/5924	187
Ohrel	2143	12,52	68	173	162	335	26,8	334	3519/5919	188
Oldendorf	2149	11,75	69	146	152	298	25,4	296	3517/5904	189
Ostendorf	2140	7,60	55	127	109	236	31,1	295	3510/5938	190
Ostereistedt	2148	14,50	110	269	265	534	36,8	545	3512/5907	191
Ostertimke	2149	5,93	59	140	129	269	45,4	263	3512/5903	192
Parnewinkel	2143	6,28	73	154	156	310	49,4	245	3514/5917	193
Plönjeshausen	2141	3,96	47	90	95	185	46,7	184	3512/5921	194
Rhade	2149	11,73	194	359	350	709	60,4	704	3508/5911	195
Rhadereistedt	2149	12,70	76	154	154	308	24,3	306	3509/5908	196
Rockstedt	2149	14,01	92	191	194	385	27,5	350	3511/5911	197
Ruspe	2139	5,33	56	118	116	234	43,9	266	3526/5904	198
Sandbostel	2141	14,08	107	230	219	449	31,9	547	3509/5919	199
Sassenholz	2149	8,99	43	88	98	186	20,7	192	3521/5913	200
Seedorf	2149	10,01	89	190	200	390	39,0	852	3515/5913	201
Selsingen	2143	9,81	477	770	816	1 586	161,7	1 490	3514/5915	202
Sittensen	2139	18,55	1 031	1 592	1 738	3 330	179,5	2 667	3534/5905	205
Spreckens	2140	7,54	48	112	101	213	28,2	220	3507/5924	203
Steddorf	2149	11,01	83	197	180	377	34,2	425	3527/5913	204
Steinfeld	2131	6,32	38	74	79	153	24,2	162	3513/5898	205
Tarmstedt	2801	26,90	603	1 017	1 044	2 061	76,6	1 769	3505/5899	206
Tiste	2139	23,85	163	343	319	662	27,8	638	3535/5906	207
Vierden	2139	10,59	73	166	161	327	30,9	359	3534/5911	208
Volkens	2139	6,78	32	84	65	149	22,0	137	3528/5905	209
Volkmarst	2141	12,22	67	144	139	283	23,2	301	3496/5922	210
Vorwerk	2131	8,39	70	149	152	301	35,9	310	3510/5895	211
Weertzen	2149	12,09	141	284	281	565	46,7	519	3525/5907	212
Wehldorf	2131	7,60	50	115	96	211	27,8	222	3519/5900	213
Wense	2149	13,62	75	159	176	335	24,6	357	3524/5914	214
Westertimke	2149	12,05	104	305	191	496	41,2	389	3509/5900	215
Wiersdorf	2149	7,44	44	125	104	229	30,8	198	3522/5907	216
Wilstedt	2801	18,95	345	595	614	1 209	63,8	1 136	3506/5896	217
Wistedt	2131	12,48	69	147	133	280	22,4	308	3522/5807	218
Wohnste	2139	19,17	126	323	303	626	32,7	643	3535/5914	219
Zeven, Stadt	2148	23,00	2 768	3 801	4 348	8 149	354,3	7 653	3518/5907	220
Zusammen		1 240,76	20 018	35 695	36 718	72 413	58,4	69 427		

32 Landkreis Land Hadeln

Sitz der Kreisverwaltung: Otterndorf, Stadt

Amtliches Kraftfahrzeugkennzeichen: OTT

AG: Cuxhaven f.d. Gem. 114, 118, Neuhaus (Oste) f.d. Gem. 117, 120, 121, 124, 136, 147, 151, 153, 166, Otterndorf f.d. Gem. 112, 134, 142, 145, 146, 150, 152, 155, 156, 159, 163, Osten f. übr. Gem.; — LG: Stade; — OLG: Celle; — ArG, SG. Stade; — VG: Oldenburg (Oldenburg); — AA: Stade; — FA: Cuxhaven f.d. Gem. 118, Otterndorf Niederelbe f. übr. Gem.; — OFD. Hannover; — ZA: Cuxhaven f.d. Gem. 118, Stade f. übr. Gem.; — HZA: Hamburg - Harburg u. Lüneburg; — HK: Lüneburg - Stade; — LuHK: Stade; — QPD: Hamburg; StA. Altenwalde f.d. Gem. 114, 118, Am Dobrock (Sitz i. Cadenberge) f.d. Gem. 120, 121, 151, 153, 166, Hechthausen f.d. Gem. 119, 127, 137, 138, 141, 167, Ihlienworth f.d. Gem. 134, 152, 159, Lamstedt f.d. Gem. 111, 115, 122, 126, 131, 133, 139, 140, 143, 144, 145, 148, 149, 160, 161, 168, Osten f.d. Gem. 113, 135, 154, Otterndorf f.d. Gem. 146, 150, 155, 156, 163, übr. Gem. bilden jeweils einen eigenen Standesamtsbezirk; — KWE: Stade

Samtgemeinden u. zugeh. Gem.: Am Dobrock 120, 121, 151, 153, 166, An der Oste 119, 127, 137, 138, 141, 167, Börde Lamstedt 111, 115, 122, 126, 131, 133, 139, 140, 143, 144, 145, 148, 149, 160, 161, 168, Hadeln 146, 150, 155, 156, 163, Sietland 134, 152, 159.

Abbenseth	2171	9,85	90	205	215	420	42,6	386	3507/5937	111
Altenbruch	2193	38,23	1 351	1 971	2 060	4 031	105,4	3 968	3485/5966	112
Altendorf	2171	29,88	261	413	436	849	28,4	1 017	3516/5955	113
Altenwalde	2191	25,04	1 896	2 978	2 959	5 937	237,1	4 144	3478/5966	114
Armstorf	2171	23,42	135	284	254	538	23,0	534	3505/5940	115
Belum	2179	31,75	209	332	344	676	21,3	707	3499/5965	117
Berensch - Arensch	2191	17,42	118	198	187	385	22,1	466	3473/5966	118
Bornberg	2174	1,75	89	141	146	287	164,0	226	3513/5947	119
Bülkau	2179	23,22	378	622	675	1 297	55,9	1 347	3499/5957	120
Cadenberge	2175	9,36	1 028	1 294	1 494	2 788	297,9	2 569	3504/5960	121
Dornsode	2171	8,69	42	67	55	122	14,0	120	3502/5937	122
Geversdorf	2171	21,62	390	670	697	1 367	63,2	1 225	3505/5963	124
Hackemühlen	2171	10,52	64	130	144	274	26,0	273	3508/5946	126

03 Niedersachsen

4 RB Stade

32, 33

Gemeinde		Fläche	Haus- halte	Wohnbevölkerung am				Koor- dinaten schlüssel	Stati- stische Kenn- ziffer	
				27.5.1970			6.6.1961			
Namen	Post- leitz- zahl			qkm	Anzahl		Einw./qkm			Anzahl
Hechthausen	2174	5,90	501	600	714	1 314	222,7	1 054	3516/5945	127
Hemmoor	2170	44,72	2 694	3 747	4 045	7 792	174,2	7 280	3508/5952	130
Hollen	2171	10,88	97	212	190	402	36,9	424	3507/5939	131
Ihlbeck	2172	1,43	24	51	45	96	67,1	102	3511/5945	133
Ihlienworth	2179	40,38	647	987	1 060	2 047	50,7	2 162	3495/5956	134
Isensee	2171	17,80	183	278	301	579	32,5	627	3514/5956	135
Kehdingbruch	2179	6,58	141	200	203	403	61,2	413	3498/5961	136
Kleinwürden	2174	6,73	66	105	107	212	31,5	240	3516/5947	137
Klint	2174	8,53	212	322	343	665	78,0	624	3514/5944	138
Lamstedt	2172	24,93	596	888	964	1 852	74,3	1 783	3506/5945	139
Langenmoor	2171	7,64	13	31	19	50	6,5	57	3501/5938	140
Laumühlen	2174	4,79	51	95	82	177	37,0	199	3512/5943	141
Ludingworth	2191	37,25	653	1 031	1 036	2 067	55,5	1 941	3484/5963	142
Mittelstenahe	2171	16,00	72	167	154	321	20,1	382	3502/5946	143
Moorausmoor	2171	5,70	67	108	122	230	40,4	236	3497/5944	144
Neubachenbruch	2179	2,52	22	48	46	94	37,3	104	3496/5946	145
Neuenkirchen	2179	19,55	544	814	804	1 618	82,8	1 562	3493/5961	146
Neuhaus (Oste), Flecken	2179	9,86	630	804	911	1 715	173,9	1 927	3502/5963	147
Nindorf	2171	12,03	120	243	226	469	39,0	512	3507/5943	148
Nordahn	2171	10,74	47	117	112	229	21,3	275	3403/5948	149
Nordleda	2179	21,29	405	614	612	1 226	57,6	1 270	3489/5959	150
Obernndorf	2171	33,05	732	1 026	1 063	2 089	63,2	2 243	3509/5958	151
Odisheim	2179	13,50	231	346	369	715	53,0	827	3495/5950	152
Oppeln	2171	8,19	112	178	192	370	45,2	378	3500/5955	153
Osten	2176	0,33	299	345	408	753	2 281,8	784	3512/5951	154
Osterbruch	2179	10,21	167	271	266	537	52,6	619	3496/5961	155
Otterndorf, Stadt	2178	50,02	2 388	2 934	3 429	6 363	127,2	6 621	3493/5964	156
Steinau	2179	36,04	314	610	560	1 170	32,5	1 345	3492/5949	159
Stinstedt	2171	21,87	97	219	199	418	19,1	483	3498/5947	160
Varrel	2171	6,83	39	70	78	148	21,7	151	3503/5949	161
Vanna	2179	53,92	689	1 131	1 192	2 323	43,1	2 275	3486/5957	163
Wingst	2171	47,44	977	1 478	1 557	3 035	64,0	2 989	3502/5955	166
Wisch	2174	3,01	29	59	49	108	35,9	118	3517/5946	167
Wohlenbeck	2171	3,72	43	93	81	174	46,8	166	3509/5948	168
Zusammen		854,13	19 953	29 527	31 205	60 732	71,1	59 155		

33 Landkreis Osterholz

Sitz der Kreisverwaltung: Osterholz - Scharmbeck, Stadt

Ämtliches Kraftfahrzeugkennzeichen. OHZ

AG: Lilienthal f.d. Gem. 111, 115, 120, 122, 128, 131, 142, 146, 149, 152, 154, 155, 159, 165, 166, Osterholz - Scharmbeck f. ubr. Gem.; - LG: Verden; - OLG: Celle; - AR.G, SG. Stade; - VG: Oldenburg (Oldenburg); - AA: Bremen; - FA: Osterholz - Scharmbeck, - OFD: Hannover; - ZA: Osterholz - Scharmbeck; - HZA: Oldenburg (Oldenburg); - HK: Lüneburg - Stade; - LuHK: Stade; - OPD: Bremen; - StA: Adolpshsdorf f.d. Gem. 111, 142, 151, 159, Grasberg f.d. Gem. 115, 120, 128, 146, 152, 155, Lilienthal f. d. Gem. 122, 131, 154, Lohndhorst f.d. Gem. 113, 114, 116, 132, Neuenkirchen f.d. Gem. 112, 135, 145, Oldendorf f.d. Gem. 124, 138, 156, Osterholz - Scharmbeck f.d. Gem. 118, 119, 123, 126, 137, 140, 143, 148, 150, 158, Platjenwerbe f.d. Gem. 130, 144, 157, Ritterhude f.d. Gem. 129, 139, 147, 163, Worspweide f.d. Gem. 133, 136, 160, 162, 166, ubr. Gem. bilden jeweils einen eigenen Standesamtsbezirk; - Okl: S f.d. Gem. 153; - KWE: Stade

Samtgemeinden u. zugeh. Gem.: Neuenkirchen/Unterweser 112, 135, 145, Osterholz - Scharmbeck 140, 150, Worspweide 127, 136, 141, 166.

Adolpshsdorf	2861	4,67	98	220	221	441	94,4	398	3499/5899	111
Aschwarden	2821	10,98	93	158	167	325	29,6	342	3469/5906	112
Beckedorf	2820	5,64	255	381	382	763	135,3	1 099	3473/5896	113
Brundorf	2822	16,11	75	128	151	279	17,3	285	3478/5900	114
Dannenber	2801	5,22	117	250	251	501	96,0	514	3499/5890	115
Eggestedt	2822	7,48	46	96	97	193	25,8	171	3475/5899	116
Freißenbittel	2861	10,03	118	232	215	447	44,6	371	3486/5904	118
Garlstedt	2861	19,56	143	222	235	457	23,4	413	3480/5905	119
Grasberg	2801	16,18	533	951	979	1 930	119,3	1 793	3499/5894	120
Hambergen	2864	27,07	1 138	1 958	1 937	3 895	143,9	3 631	3488/5908	121
Heidberg	2801	7,79	155	295	292	587	75,4	603	3497/5891	122
Heilshorn	2861	12,06	250	387	390	777	64,4	597	3480/5899	123
Hellingst	2861	10,75	57	125	115	240	22,3	259	3491/5914	124
Hinnebeck	2822	4,21	59	106	97	203	48,2	213	3471/5902	125
Hulseberg	2861	6,52	65	142	141	283	43,4	233	3484/5905	126
Hüttenbusch	2861	15,81	318	599	579	1 178	74,5	1 119	3497/5904	127
Huxfeld	2801	4,37	93	193	204	397	90,8	394	3402/5892	128
Lesumstotel	2861	3,47	124	230	215	445	128,2	362	3482/5897	129
Leuchtenburg	2820	6,07	262	362	386	748	123,2	655	3477/5895	130
Lilienthal	2804	18,46	2 733	4 235	4 606	8 841	478,9	5 555	3494/5890	131
Lohnhorst	2820	4,69	222	310	343	653	139,2	699	3476/5897	132
Meyenstedt	2861	2,72	71	127	127	254	93,4	275	3497/5901	133
Meyenburg	2822	19,22	300	541	531	1 072	55,8	994	3473/5904	134
Neuenkirchen	2823	17,57	643	984	1 014	1 998	113,7	2 706	3468/5900	135
Neu Sankt Jürgen	2861	8,25	132	264	266	530	64,2	493	3499/5903	136
Ohlenstedt	2861	13,16	110	253	231	484	36,8	495	3484/5908	137
Oldendorf	2861	9,22	70	138	125	263	28,5	345	3489/5915	138
Osterhagen - Ihlpohl	2820	1,95	609	827	851	1 678	860,5	1 452	3480/5895	139
Osterholz - Scharmbeck, Stadt	2860	34,01	5 132	7 202	7 973	15 175	446,2	13 856	3486/5899	140
Ostersode	2861	8,46	102	237	216	453	53,5	419	3498/5909	141
Otterstein	2862	3,51	83	169	175	344	98,0	338	3499/5898	142
Pennigbüttel	2861	13,03	274	488	490	978	75,1	1 040	3487/5901	143
Platjenwerbe	2820	2,48	595	846	924	1 770	713,7	1 408	3479/5895	144

Gemeinde		Fläche	Haus- halte	Wohnbevölkerung am				Koor- dinaten schlussel	Stati- stische Kenn- ziffer	
Namen	Post- leit- zahl			27.5.1970			6.6.1961			
				mannlich	weiblich	insgesamt				
		qkm	Anzahl		Einw./qkm	Anzahl				
Rade	2821	6,05	59	140	119	259	42,8	299	3468/5903	145
Rautendorf	2801	6,83	167	362	361	723	105,9	632	3502/5889	146
Ritterhude	2863	14,73	2 537	3 633	3 839	7 472	507,3	5 944	3484/5894	147
Sandhausen	2861	7,60	190	341	338	679	89,3	618	3488/5904	148
Sankt Jorgen	2861	31,60	303	575	576	1 151	36,4	1 230	3488/5895	149
Scharmbeckstotel	2861	7,71	420	694	706	1 400	181,6	1 204	3484/5897	150
Schlußdorf	2862	3,28	57	110	125	235	71,6	231	3499/5900	151
Schmalenbeck	2801	5,39	50	123	112	235	43,6	237	3503/5893	152
Schwanewede	2822	18,69	2 541	4 367	3 943	8 310	444,6	5 644	3473/5901	153
Seeburgen	2804	3,90	153	251	237	488	125,1	433	3498/5889	154
Seehausen	2861	2,95	62	122	133	255	86,4	310	3499/5896	155
Steden	2861	15,38	66	139	119	258	16,8	280	3490/5914	156
Stendorf	2861	8,39	148	285	261	546	65,1	574	3480/5896	157
Teufelsmoor	2861	26,31	87	191	185	376	14,3	458	3493/5903	158
Tuschendorf	2861	3,36	48	113	113	226	67,3	251	3501/5899	159
Überhamm	2861	5,22	63	133	117	250	47,9	239	3496/5902	160
Vollersode	2861	46,35	631	1 221	1 246	2 467	53,2	2 311	3494/5911	161
Waakhausen	2862	9,41	37	75	73	148	15,7	174	3491/5897	162
Werschenrege	2861	1,80	91	144	161	305	169,4	272	3482/5898	163
Worphausen	2861	12,25	472	811	843	1 654	135,0	1 318	3497/5894	165
Worpswede	2862	22,98	1 346	1 969	2 198	4 167	181,3	3 785	3495/5899	166
Zusammen		610,90	24 603	39 455	40 731	80 186	131,3	69 971		

34 Landkreis Rotenburg (Wumme)

Sitz der Kreisverwaltung Rotenburg (Wumme), Stadt

Amtliches Kraftfahrzeugkennzeichen: ROW

AG: Rotenburg (Wumme); — LG: Verden; — OLG: Celle; — ArG: Verden; — SG: Stade; — VG Oldenburg (Oldenburg); — AA: Verden; — FA: Rotenburg (Wumme); — OFD: Hannover; — ZA: Verden; — HZA: Lüneburg; — HK: Lüneburg - Stade; — LuHK: Stade; — OPD: Bremen; — StA: Ahausen f.d. Gem. 112, 125, 162, Brockel f.d. Gem. 114, 119, 133, Fintel f.d. Gem. 126, 163, Kirchwalsede f.d. Gem. 140, 148, 160, 170, Rotenburg (Wumme) f.d. Gem. 117, 127, 129, 132, 150, Schaeßel f.d. Gem. 111, 113, 131, 134, 139, 145, 151, 155, 158, 167, 168, 169, 172, 174, Sottrum f.d. Gem. 116, 121, 124, 128, 130, 136, 137, 143, 147, 152, 156, 157, 159, 161, 165, 171, Visselhovede f.d. Gem. 115, 120, 122, 123, 135, 138, 142, 144, 146, 149, 153, 164, 166, 173, übr. Gem. bilden jeweils einen eigenen Standesamtsbezirk; — KWE: Stade.

Samtgemeinden u. zugeh. Gem. Bothel 114, 118, 119, 132, 133, 154, Fintel 126, 131, 141, 158, 163, Schaeßel 111, 113, 134, 139, 145, 151, 155, 167, 168, 169, 172, 174, Sottrum 116, 121, 124, 128, 130, 136, 137, 147, 152, 156, 157, 159, 161, 171, Visselhovede 115, 120, 122, 123, 135, 138, 142, 144, 146, 149, 153, 164, 166, 173.

Abbandorf	2139	6,51	44	123	102	225	34,6	196	3525/5896	111
Ahausen	2131	24,75	276	426	460	886	35,8	871	3521/5881	112
Bartelsdorf	2138	14,24	95	234	213	447	31,4	512	3532/5889	113
Bellen	2131	3,24	11	22	18	40	12,3	54	3538/5882	114
Bleckwedel	2131	14,92	46	105	101	206	13,8	236	3534/5869	115
Botersen	2134	10,38	127	239	236	475	45,8	488	3521/5889	116
Borchel	2131	8,35	76	162	158	320	38,3	344	3524/5892	117
Bothel	2131	16,76	352	667	678	1 345	80,3	903	3533/5882	118
Brockel	2131	21,84	290	502	502	1 004	46,0	987	3535/5885	119
Buchholz	2132	8,75	51	107	97	204	23,3	208	3538/5875	120
Cluversborstel	2131	3,12	46	88	95	183	58,7	169	3515/5889	121
Dreeßel	2131	5,61	17	41	40	81	14,4	98	3531/5872	122
Drögenbostel	2132	5,81	21	32	38	70	12,0	103	3544/5876	123
Everinghausen	2134	3,43	24	34	36	70	20,4	66	3512/5883	124
Eversen	2131	9,64	82	148	146	294	30,5	244	3521/5878	125
Fintel	2139	36,07	421	770	774	1 544	42,8	1 554	3544/5893	126
Hassel	2130	6,61	31	58	72	130	19,7	124	3531/5880	127
Hassendorf	2134	11,69	207	365	381	746	63,8	687	3518/5887	128
Hastedt	2130	9,47	75	131	120	251	26,5	218	3530/5883	129
Hellwege	2131	27,43	230	389	419	808	29,5	769	3516/5882	130
Helvesiek	2139	21,78	133	285	291	576	26,4	592	3533/5898	131
Hemsbunde	2131	6,24	166	260	281	541	86,7	302	3531/5884	132
Hemslingen	2131	18,57	203	374	381	755	40,7	675	3540/5884	133
Hetzwege	2139	6,78	67	146	151	297	43,8	302	3527/5895	134
Hiddingen	2132	15,88	100	206	197	403	25,4	432	3541/5875	135
Hoperhofen	2131	9,46	75	152	145	297	31,4	288	3520/5890	136
Horstedt	2131	12,73	130	256	250	506	39,7	545	3515/5894	137
Jeddingen	2131	9,18	254	393	441	834	90,8	778	3535/5871	138
Jeersdorf	2138	8,87	148	253	266	519	58,5	363	3531/5893	139
Kirchwalsede	2131	25,29	238	464	455	919	36,3	916	3526/5876	140
Lauenbruck	2139	21,87	499	735	824	1 559	71,3	1 467	3537/5896	141
Ludingen	2131	8,13	28	67	54	121	14,9	159	3531/5875	142
Mulmshorn	2131	9,26	146	249	242	491	53,0	526	3519/5894	143
Nindorf	2132	8,68	127	240	206	446	51,4	484	3537/5873	144
Ostervesede	2139	27,76	139	354	335	689	24,8	635	3538/5891	145
Ottingen	2131	9,74	78	166	156	322	33,1	337	3542/5871	146
Reeßum	2134	9,88	110	220	240	460	46,6	403	3513/5889	147
Riekenbostel	2131	11,62	38	81	89	170	14,6	179	3531/5878	148
Rosebruch	2132	10,87	35	86	77	163	15,0	157	3538/5879	149
Rotenburg (Wumme), Stadt	2130	52,43	5 166	7 855	8 343	16 198	308,9	14 464	3527/5886	150
Schaeßel	2138	20,45	1 650	2 577	2 554	5 131	250,9	4 231	3532/5893	151
Schleeßel	2134	5,32	32	81	59	140	26,3	139	3517/5890	152
Schwitschen	2132	12,39	118	245	259	504	40,7	530	3540/5875	153
Sohlingen	2131	8,87	113	196	205	401	45,2	370	3541/5883	154
Sothel	2139	7,38	41	102	80	182	24,7	181	3529/5899	155
Sottrum	2134	22,19	683	1 095	1 158	2 253	101,5	2 019	3516/5887	156

03 Niedersachsen

4 RB Stade

34, 35

Gemeinde		Fläche	Haus- halte	Wohnbevölkerung am				Koor- di- na- ten schlüssel	Stati- stische Kenn- ziffer
				27.5.1970			6.6.1961		
				mannlich	weiblich	insgesamt			
Namen	Post- leit- zahl	qkm	Anzahl			Einw./qkm	Anzahl		
Stapel	2131	4,97	34	88	74	162	32,6	167	3513/5894
Stemmen	2139	24,64	169	368	374	742	30,1	651	3537/5899
Stuckenborstel	2131	2,90	107	176	191	367	126,6	288	3512/5886
Suderswalsede	2131	12,47	72	156	168	324	26,0	361	3524/5874
Taaken	2131	10,14	82	192	176	368	36,3	363	3513/5891
Unterstedt	2130	13,70	152	298	289	587	42,8	596	3524/5883
Vahlde	2139	17,52	117	275	266	541	30,9	560	3542/5895
Visselhövede, Stadt	2132	11,39	1 707	2 154	2 499	4 653	408,5	4 918	3539/5873
Waffensen	2131	15,23	163	320	320	640	42,0	672	3521/5887
Wehnsen	2132	3,99	39	73	67	140	35,1	153	3536/5870
Westeresch	2139	7,96	62	142	151	293	36,8	294	3530/5895
Westerholz	2139	14,58	116	255	232	487	33,4	508	3527/5893
Westerwalsede	2139	18,01	128	278	276	554	30,8	579	3537/5890
Westerwalsede	2131	7,63	81	158	155	313	41,0	270	3524/5878
Winkeldorf	2131	7,04	60	134	120	254	36,1	254	3514/5898
Wittkopsbostel	2139	8,64	102	189	179	368	42,6	225	3528/5897
Wittorf	2132	20,92	265	499	497	996	47,6	1 014	3534/5875
Wohlsdorf	2138	8,48	52	134	134	268	31,6	268	3530/5888
Zusammen		840,45	16 547	27 670	28 593	56 263	66,9	52 446	

35 Landkreis Stade

Sitz der Kreisverwaltung: Stade, Stadt

Amtliches Kraftfahrzeugkennzeichen: STD

AG: Buxtehude f.d. Gem. 112 bis 115, 119, 120, 122, 124, 125, 128, 132, 134, 136, 141, 144, 150, 157, 158, 162, 164, 166, 167, 168, 170, 174, 175, 178, 179, 181, 182, 184, 185, 187 bis 192, 198, 200, 202 u.f.d. gemfr. Gebiet 511, Freiburg (Elbe) f.d. Gem. 117, 118, 130, 137, 143, 155, 171, 183, Osten f.d. Gem. 146, 165, 180, Stade f. ubr. Gem.; – LG: Stade; – OLG: Celle; – ArG, SG: Stade; – VG: Oldenburg (Oldenburg); – AA, FA: Stade; – OFD: Hannover; – ZA: Buxtehude f.d. Gem. 112 bis 115, 120, 122, 125, 128, 132, 134, 141, 144, 150, 158, 162, 164, 166, 167, 168, 170, 174, 175, 178 bis 182, 184, 185, 187 bis 192, 198, 200, 202, u.f.d. gemfr. Gebiet 511, Stade f. ubr. Gem.; – HZA: Lüneburg; – HK: Lüneburg - Stade; – luHK: Stade; – OPD: Bremen f.d. Gem. 121, 140, 154, 173, 177, u.d. Gemeindeteil Klein - Aspe d. Gem. 116, Hamburg f. ubr. Gem. u. ubr. Teile d. Gem. 116; – StA: Ahlerstedt f.d. Gem. 112, 113, 114, 124, 184, 187, 198, Apensen f.d. Gem. 115, 120, 144, 150, 181, 188, 190, 192, 200, Bargstedt f.d. Gem. 119, 128, 162, 168, 185, 189, 202, Burweg f.d. Gem. 123, 131, Fredenbeck (i. Klein Fredenbeck f.d. Gem. 135, 147, 160, 169, 199, Großenworden f.d. Gem. 146, 180, Harsefeld f.d. Gem. 157, 166, 191, Himmelpforten f.d. Gem. 127, 138, 139, 148, 156, 161, 172, 176, Horneburg f.d. Gem. 136, 164, 182 u. gemfr. Gebiet 511, Mulsom f.d. Gem. 116, 140, 173, 177, Neukloster f.d. Gem. 134, 158, 179, Oldendorf f.d. Gem. 121, 126, 129, 154, 159, 186, Stade f.d. Gem. 111, 152, 153, 193, 195, 201, ubr. Gem. bilden jeweils einen eigenen Standesamtsbezirk; – KWE: Stade.

Samtgemeinden u. zugeh. Gem.: Ahlerstedt 112, 113, 114, 124, 168, 184, 187, 198, Apensen 115, 120, 144, 150, 181, 190, 192, 200, Bargstedt 119, 128, 189, 202, Fredenbeck 135, 147, 160, 169, 194, 199, Harsefeld 157, 162, 166, 185, 191, Himmelpforten 127, 131, 138, 139, 148, 156, 161, 172, 176, 180, Horneburg 122, 136, 158, 164, 182, Jork 125, 167, 174, Kutenholz 140, 173, Luhe 149, 151, 163, 175, 178, 196, Nordkehdingen 118, 143, 171, 183, 155, Oldendorf 121, 123, 126, 129, 142, 145, 154, 159, 133, 186.

Agathenburg	2160	11,32	265	421	426	847	74,8	701	3535/5936	111
Ahlerstedt	2161	7,47	274	523	522	1 045	139,9	904	3530/5919	112
Ahrens Moor	2161	3,31	62	149	141	290	87,6	281	3532/5918	113
Ahrenswohld	2161	9,07	94	224	223	447	49,3	440	3531/5916	114
Apensen	2151	18,47	422	775	772	1 547	83,8	1 484	3541/5922	115
Aspe	2161	12,49	98	189	210	399	31,9	419	3525/5926	116
Assel	2161	42,27	1 121	1 764	1 758	3 522	83,3	3 559	3529/5951	117
Balje	2161	86,38	420	682	764	1 446	16,7	1 618	3508/5966	118
Bargstedt	2161	14,10	232	456	457	913	64,8	904	3530/5925	119
Beckdorf	2151	10,74	183	375	333	708	65,9	584	3540/5920	120
Behrste	2141	5,83	39	94	89	183	31,4	207	3513/5934	121
Bliedersdorf	2152	12,42	246	452	449	901	72,5	814	3538/5928	122
Blumenthal	2167	6,67	73	144	142	286	42,9	314	3515/5942	123
Bokel	2161	2,90	55	109	113	222	76,6	212	3529/5916	124
Borstel	2155	23,61	624	896	953	1 849	78,3	2 324	3546/5934	125
Bossel	2167	2,90	32	74	67	141	48,6	132	3517/5942	126
Breitenwisch	2167	5,37	50	90	92	182	33,9	177	3520/5946	127
Brest	2161	9,44	88	167	191	358	37,9	385	3525/5924	128
Brobergen	2164	6,06	64	117	112	229	37,8	266	3512/5940	129
Bützfieth	2161	33,51	1 148	1 731	1 748	3 479	103,8	3 396	3531/5947	130
Burweg	2167	6,58	112	196	197	393	59,7	422	3517/5943	131
Buxtehude, Stadt ¹⁾	2150	18,61	8 218	10 695	11 730	22 425	1 205,0	15 739	3546/5927	132
Dammhausen	2150	3,47	138	254	243	497	143,2	371	3544/5929	134
Deinste	2161	12,00	185	340	315	655	54,6	620	3529/5933	135
Doilern	2166	11,96	285	464	491	955	79,8	769	3536/5934	136
Drochtersen	2161	69,30	1 848	2 834	2 999	5 833	84,2	5 486	3525/5953	137
Düdenbuttel	2167	10,18	122	255	249	504	49,5	476	3523/5940	138
Engelschoff	2161	11,67	102	192	208	400	34,3	447	3522/5948	139
Essel	2141	10,93	70	146	156	302	27,6	320	3518/5928	140
Esteburgen	2154	4,80	297	420	429	849	176,9	939	3548/5931	141
Estorf	2161	11,68	155	284	305	589	50,4	671	3513/5938	142
Freiburg (Elbe), Flecken	2163	35,66	833	1 077	1 227	2 304	64,6	2 564	3519/5966	143
Goldbeck	2151	5,17	50	126	101	227	43,9	222	3542/5919	144
Gräpel	2161	11,92	149	258	267	525	44,0	597	3512/5937	145
Großenworden	2161	12,35	141	267	249	516	41,8	502	3517/5949	146
Groß Fredenbeck	2161	7,49	145	259	261	520	69,4	434	3527/5932	147
Groß Sterneberg	2161	10,34	92	167	167	334	32,3	333	3524/5945	148
Grünendeich	2162	3,93	463	656	719	1 375	349,9	1 672	3540/5938	149
Grundoldendorf	2151	2,26	19	46	43	89	39,4	91	3539/5926	150
Guderhandviertel	2152	8,93	256	447	453	900	100,8	927	3540/5935	151
Haddorf	2160	4,19	139	224	222	446	106,4	330	3527/5941	152
Hagen	2160	9,47	166	307	307	614	64,8	453	3530/5935	153

1) Selbständige Stadt im Sinne der Niedersächsischen Gemeindeordnung.

Gemeinde		Fläche	Haus- halte	Wohnbevölkerung am				Koor- di- na- ten schlüssel	Stati- stische Kenn- ziffer	
Namen	Post- leit- zahl			27.5.1970			6.6.1961			
				mannlich	weiblich	insgesamt				
		qkm	Anzahl			Einw./qkm	Anzahl			
Hagenah	2141	13,58	95	206	203	409	30,1	452	3521/5935	154
Hammah	2161	13,02	285	444	463	907	69,7	754	3524/5943	156
Harsefeld, Flecken	2165	26,19	1 590	2 434	2 595	5 029	192,0	3 931	3534/5924	157
Hedendorf	2151	6,44	357	576	626	1 202	186,6	743	3541/5927	158
Heinbockel	2164	9,13	113	234	227	461	50,5	446	3521/5938	159
Helmste	2161	15,24	146	285	288	573	37,6	622	3532/5932	160
Himmelpforten	2167	9,36	747	1 035	1 256	2 291	244,8	2 008	3520/5942	161
Hollenbeck	2161	11,45	155	309	315	624	54,5	525	3531/5922	162
Hollern	2161	21,89	796	1 273	1 240	2 513	114,8	2 717	3536/5940	163
Hornburg, Flecken	2152	15,52	1 219	1 686	1 836	3 522	226,9	3 347	3538/5931	164
Hüll	2161	15,21	236	401	408	809	53,2	846	3519/5952	165
Issendorf	2161	9,83	90	156	171	327	33,3	298	3534/5928	166
Jork	2155	8,61	642	923	989	1 912	222,1	2 126	3545/5933	167
Kakerbeck	2161	8,57	100	198	204	402	46,9	367	3529/5921	168
Klein Fredenbeck	2161	13,57	211	373	383	756	55,7	674	3526/5932	169
Konigreich	2151	6,22	395	581	606	1 187	190,8	1 224	3548/5932	170
Kranenburg	2164	8,15	114	213	239	452	55,5	486	3513/5941	133
Krummendeich	2161	39,05	257	365	409	774	19,8	927	3514/5966	171
Kuhla	2167	3,63	31	68	56	124	34,2	140	3519/5940	172
Kutenholz	2141	18,96	422	762	770	1 532	80,8	1 276	3521/5927	173
Ladekop	2155	7,95	186	336	341	677	85,2	718	3544/5932	174
Mittelnkirchen	2162	7,02	254	393	411	804	114,5	1 033	3541/5935	175
Mittelsdorf	2161	5,93	93	164	170	334	56,3	196	3524/5941	176
Mulsum	2141	25,78	388	705	726	1 431	55,5	1 457	3520/5931	177
Neuenkirchen	2152	8,04	174	289	303	592	73,6	695	3540/5932	178
Neukloster	2151	8,17	372	594	658	1 252	153,2	1 062	3542/5928	179
Neuland	2161	8,02	108	194	180	374	46,6	418	3520/5948	180
Nindorf	2151	6,00	67	132	129	261	43,5	234	3543/5920	181
Nottensdorf	2152	5,17	208	359	361	720	139,3	632	3540/5928	182
Oederquart	2161*	37,11	488	757	745	1 502	40,5	1 551	3516/5963	183
Oersdorf	2161	10,69	74	167	160	327	30,6	328	3527/5919	184
Ohrensen	2161	12,40	118	232	236	468	37,7	403	3531/5926	185
Oldendorf	2164	23,87	436	768	811	1 579	66,1	1 498	3517/5939	186
Ottendorf	2161	11,41	116	268	234	502	44,0	503	3528/5918	187
Ottensen	2151	6,27	114	227	183	410	65,4	304	3544/5924	188
Reith	2161	5,51	51	111	118	229	41,6	228	3524/5922	189
Revenahe	2151	9,50	86	187	180	367	38,6	306	3537/5920	190
Ruschwedel	2151	4,26	73	144	149	293	68,8	237	3538/5925	191
Sauensiek	2151	11,66	116	251	226	477	40,9	507	3540/5916	192
Scholisch	2160	6,73	207	327	320	647	96,1	422	3531/5943	193
Schwinge	2161	16,83	158	300	307	607	36,1	559	3525/5935	194
Stade, Stadt 1)	2160	42,78	12 459	15 027	17 648	32 675	763,8	30 530	3531/5941	195
Steinkirchen	2162	9,55	393	599	614	1 213	127,0	1 401	3540/5937	196
Wangersen	2161	9,00	123	259	273	532	59,1	515	3528/5915	198
Wedel	2161	10,72	95	207	197	404	37,7	360	3527/5930	199
Wiegern	2151	10,20	87	192	168	360	35,3	347	3537/5917	200
Wiepenkathen	2160	11,91	326	551	536	1 087	91,3	731	3528/5939	201
Wischhafen	2161	33,67	1 071	1 595	1 722	3 317	98,5	3 392	3521/5962	155
Wohlerst	2161	9,63	57	132	120	252	26,2	256	3527/5921	202
Gemeindefreies Gebiet										
Bullenbruch		6,29							3541/5930	511 +
Zusammen		1 262,89	46 124	67 335	72 410	139 745	110,7	128 238		

36 Landkreis Verden

Sitz der Kreisverwaltung: Verden, Stadt

Amtliches Kraftfahrzeugkennzeichen: VER

AG: Achim f.d. Gem. 111, 115, 118, 122, 125, 130, 139, 140, 141, 163, 168, 169, 170, 191, 181, 182, Verden (Aller) f. ubr. Gem.; — LG: Verden; — OLG: Celle; — ArG: Verden; — SG: Stade; — VG: Oldenburg (Oldenburg); — AA: Verden; — FA: Verden (Aller); — OFD: Hannover; — ZA: Verden; — HZA: Lüneburg; — HK: Lüneburg - Stade; — LuHK: Stade; — OPD: Bremen; — StA: Achim f.d. Gem. 111, 122, 139, 181, Blender f.d. Gem. 123, 136, 154, 166, Dauelsen f.d. Gem. 129, 176, Dorverden f.d. Gem. 116, 134, Eitze (i. Luttum) f.d. Gem. 114, 138, 150, 160, Kirchinteln f.d. Gem. 119, 127, 147, 155, 157, 158, 165, 177, 188, Morsum f.d. Gem. 121, 162, 192, Otterstedt f.d. Gem. 163, 169, Uphusen f.d. Gem. 125, 182, Verden (Aller) f.d. Gem. 112, 126, 133, 144, 149, 156, 178, 183, 186, Walle (i. Holtebuttel) f. d. Gem. 145, 151, 152, 185, 187, Westen f. d. Gem. 117, 189, Wittlohe f.d. Gem. 164, 167, 180, 190, ubr. Gem. bilden jeweils einen eigenen Standesamtsbezirk; — KWE: Stade.

Samtgemeinde u. zugeh. Gem.: Dorverden 112, 116, 134, 178, 186, 189.

Achim, Stadt	2807	15,35	3 389	4 630	5 116	9 746	634,9	8 316	3502/5875	111
Ahnebergen	3091	4,19	54	99	105	204	48,7	243	3518/5861	112
Armsen	3091	11,05	158	307	305	612	55,4	666	3523/5863	114
Baden	2802	16,45	1 286	2 068	2 150	4 218	256,4	3 506	3506/5874	115
Barme	3091	5,23	333	924	581	1 505	287,8	1 735	3514/5856	116
Barnstedt	3091	3,18	23	46	54	100	31,4	112	3519/5860	117
Bassen	2801	26,42	542	968	927	1 895	71,7	1 738	3506/5881	118
Bendingbostel	3091	6,83	131	236	229	465	68,1	390	3528/5870	119
Beppen	3091	8,98	89	184	172	356	39,6	380	3504/5867	121
Bierden	2807	7,02	650	1 004	1 027	2 031	289,3	1 549	3500/5875	122
Blender	3091	18,41	316	592	606	1 198	65,1	1 180	3509/5866	123
Bollen	2801	4,06	61	100	96	196	48,3	232	3496/5875	125
Borstel	3091	2,73	248	394	389	783	286,8	457	3503/5877	126
Brunsbrock	3091	8,29	97	180	187	367	44,3	438	3527/5869	127
Dauelsen	3091	14,26	413	644	664	1 308	91,7	1 086	3515/5869	129
Daverden	3095	12,95	484	774	811	1 585	122,4	1 498	3512/5872	130
Dohilbergen	3091	6,81	88	164	171	335	49,2	379	3513/5863	133

1) Selbständige Stadt im Sinne der Niedersächsischen Gemeindeordnung.

03 Niedersachsen

4 RB Stade

36, 37

Gemeinde		Fläche	Haus- halte	Wohnbevölkerung am				Koor- dinaten schlüssel	Stati- stische Kenn- ziffer	
				27.5.1970			6.6.1961			
Namen	Post- leit- zahl			qkm	Anzahl	Einw./qkm	Anzahl			
										mannlich
Dorverden	3091	32,48	1 282	1 893	2 004	3 897	120,0	3 556	3515/5857	134
Einste	3091	4,31	89	168	172	340	78,9	343	3508/5865	136
Eitze	3091	5,69	268	404	434	838	147,3	737	3519/5864	138
Embsen	2807	8,15	192	358	362	720	88,3	738	3502/5877	139
Etelsen	3091	23,88	971	1 778	1 799	3 577	149,8	3 285	3508/5873	140
Fischerhude, Flecken	2801	37,94	646	1 132	1 209	2 341	61,7	2 185	3504/5887	141
Groß Hutbergen	3091	4,17	64	92	79	171	410	175	3513/5865	144
Haberloh	3091	5,40	9	23	24	47	8,7	51	3514/5877	145
Heins	3091	8,42	44	85	95	180	21,4	181	3530/5866	147
Honisch	3091	2,27	182	268	288	556	244,9	594	3515/5865	149
Hohenaverbergen	3091	8,81	181	300	317	617	70,0	467	3521/5861	150
Holtebüttel	3095	8,49	206	375	378	753	88,7	675	3515/5872	151
Holtum (Geest)	3091	19,01	155	293	307	600	31,6	629	3520/5873	152
Intschede	3091	9,80	150	268	265	533	54,4	603	3509/5869	154
Kirchlinteln	3091	16,56	470	760	803	1 563	94,4	1 327	3521/5867	155
Klein Hutbergen	3091	3,93	60	99	108	207	52,7	178	3513/5866	156
Kreepen	3091	8,84	58	123	119	242	27,4	263	3524/5872	157
Kukenmoor	3091	9,42	60	117	106	223	23,7	236	3526/5866	158
Langwedel, Flecken	3095	7,69	604	925	951	1 876	244,0	1 828	3513/5871	159
Luttum	3091	9,12	188	335	320	655	71,8	608	3520/5863	160
Morsum	3091	7,82	192	371	390	761	97,3	691	3506/5869	162
Narthauen	2131	4,69	53	108	104	212	45,2	224	3512/5891	163
Neddenaverbergen	3091	17,28	201	357	378	735	42,5	813	3525/5862	164
Oiste	3091	5,67	50	88	94	182	32,1	215	3511/5864	166
Otersen	3091	14,94	141	249	231	480	32,1	505	3523/5857	167
Ottersberg, Flecken	2133	17,13	1 094	1 671	1 850	3 521	205,5	3 224	3509/5886	168
Otterstedt	2131	19,87	273	509	507	1 016	51,1	996	3510/5890	169
Oyten	2801	37,03	1 733	3 002	3 141	6 143	165,9	4 797	3501/5881	170
Posthausen	2801	19,40	355	726	735	1 461	75,3	1 519	3511/5881	191
Schafwinkel	3091	10,85	94	185	175	360	33,2	445	3530/5872	165
Scharnhorst	3091	11,16	132	234	246	480	43,0	544	3519/5869	176
Sehlingen	3091	10,36	51	128	126	254	24,5	274	3527/5872	177
Stedebergen	3091	3,43	57	103	110	213	62,1	219	3515/5862	178
Stemmen	3091	4,42	29	58	55	113	25,6	126	3525/5859	180
Uesen	2807	8,46	679	1 234	1 113	2 347	277,4	2 119	3503/5874	181
Uphusen	2801	8,50	878	1 381	1 388	2 769	325,8	2 656	3498/5877	182
Verden (Aller), Stadt 1)	3090	11,49	6 724	7 912	9 321	17 233	1 499,8	17 453	3516/5866	183
Volkersen	3091	17,70	242	443	481	924	52,2	860	3515/5875	185
Wahnebergen	3091	6,13	115	207	205	412	67,2	364	3516/5862	186
Walle	3091	9,04	257	446	446	892	98,7	820	3517/5871	187
Weitzmühlen	3091	6,62	72	135	135	270	40,8	226	3521/5865	188
Westen	3091	12,96	307	532	547	1 079	83,3	982	3520/5856	189
Wittlohe	3091	3,26	38	88	76	164	50,3	186	3524/5858	190
Wulmstorf	3091	7,11	155	275	319	594	83,5	590	3507/5868	192
Zusammen		681,91	28 163	43 552	45 903	89 455	131,2	83 412		

37 Landkreis Wesermünde

Sitz der Kreisverwaltung: Bremerhaven, Stadt

Amtliches Kraftfahrzeugkennzeichen: WEM

AG. Dorum f.d. Gem. 124, 130, 151, 155, 158, 171, 172, 173, 176, 177, 180, 189, 204, Hagen im Bremischen f.d. Gem. 111, 116, 120, 122, 123, 129, 132, 142, 145, 147, 150, 153, 156, 164, 166, 168, 175, 183, 194, 202, 205, 207, Langen f. ubr. Gem.; — LG: Stade; — OLG. Celle; — ArG, SG: Stade; — VG: Oldenburg (Oldenburg); — AA: Bremerhaven; — FA: Wesermünde - Land, — OFD: Hannover; — ZA: Osterholz - Scharmbeck; — HZA: Oldenburg (Oldenburg); — HK: Lüneburg - Stade; — IuHK: Stade; — OPD: Bremen; — StA: Axstedt f.d. Gem. 116, 168, Beverstedt f.d. Gem. 115, 118, 138, 201, 179, 193, 198, 199, 203, Bexhovede f.d. Gem. 119, 128, Bramstedt f.d. Gem. 111, 122, 129, 145, 166, Debstedt f.d. Gem. 126, 187, 197, Elmlohe f.d. Gem. 131, 134, Flögeln f.d. Gem. 135, 137, Hagen im Bremischen f.d. Gem. 142, 156, Heerstedt f.d. Gem. 146, 191, Lintig f.d. Gem. 165, 170, Loxstedt f.d. Gem. 133, 167, 174, Neuenwalde f.d. Gem. 154, 158, 176, Ringstedt f.d. Gem. 141, 144, 157, 159, 182, Sandstedt f.d. Gem. 183, 207, Spaden f.d. Gem. 163, 188, Stotel f.d. Gem. 123, 136, 152, 162, 175, 192, Wehdel f.d. Gem. 140, 196, Wulsbüttel f.d. Gem. 147, 153, 164, 205, ubr. Gem. bilden jeweils einen eigenen Standesamtsbezirk, — KWE: Stade

Samtgemeinden u. zugeh. Gem.: Geestort 121, 184, 186, Hagen 111, 116, 122, 129, 132, 142, 145, 147, 153, 156, 164, 166, 183, 194, 202, 205, Langen 126, 155, 160, 187, Loxstedt 119, 128, 133, 167, 174, 191, Neuenwalde 151, 154, 158, 176.

Albstedt	2861	9,50	83	164	165	329	34,6	369	3481/5911	111
Appeln	2851	14,54	108	246	224	470	32,3	474	3493/5924	115
Axstedt	2861	10,70	307	687	550	1 237	115,6	930	3485/5914	116
Bederkesa, Flecken	2852	37,83	1 164	1 738	1 865	3 603	95,2	3 141	3489/5943	117
Beverstedt, Flecken	2855	13,03	653	972	1 005	1 977	151,7	1 889	3488/5922	118
Bexhovede	2851	12,34	427	680	706	1 386	112,3	923	3479/5928	119
Bokel	2856	20,93	581	1 103	1 076	2 179	104,1	2 031	3484/5917	120
Bramel	2851	15,35	151	263	279	542	35,3	596	3480/5935	121
Bramstedt	2851	13,46	167	316	338	654	48,6	583	3479/5915	122
Büttel	2851	1,73	23	36	43	79	45,7	81	3469/5921	123
Cappel	2853	8,26	250	380	390	770	93,2	837	3471/5955	124
Debstedt	2851	12,90	343	567	622	1 189	92,2	1 058	3476/5943	126
Donnern	2851	14,41	147	295	286	581	40,3	590	3481/5929	128
Dorfhagen	2861	7,35	49	121	104	225	30,6	202	3479/5912	129
Dorum	2853	24,29	857	1 342	1 418	2 760	113,6	2 923	3471/5951	130
Drangstedt	2851	17,01	308	522	534	1 056	62,1	1 112	3484/5942	131
Driftsethe	2851	15,37	136	273	294	567	36,9	613	3475/5916	132
Düring	2854	9,53	201	347	359	706	74,1	673	3478/5925	133
Elmlohe	2851	23,29	172	376	371	747	32,1	707	3483/5939	134
Fickmühlen	2852	5,35	54	91	81	172	32,1	187	3485/5945	135
Fleeste	2851	2,64	46	64	73	137	51,9	180	3472/5926	136

1) Selbständige Stadt im Sinne der Niedersächsischen Gemeindeordnung.

Gemeinde		Fläche	Haus- halte	Wohnbevölkerung am				Koor- di-naten schlüssel	Stati- stische Kenn- ziffer	
Namen	Post- leit- zahl			27 5.1970			6.6.1961			
				männlich	weiblich	insgesamt				
		qkm	Anzahl			Einw./qkm	Anzahl			
Flögeln	2851	25,18	144	339	295	634	25,2	583	3487/5948	137
Freisdorf	2851	25,31	193	398	396	794	31,4	832	3493/5929	138
Geestenseth	2851	12,03	282	482	495	977	81,2	814	3489/5931	140
Großenhain	2851	15,08	80	157	156	313	20,8	321	3498/5937	141
Hagen im Bremischen	2851	11,20	551	907	943	1 850	165,2	1 600	3476/5914	142
Hainmühlen	2851	9,42	33	77	76	153	16,2	195	3492/5938	144
Harrendorf	2861	11,51	67	151	147	298	25,9	298	3482/5913	145
Heerstedt	2851	18,89	118	261	275	536	28,4	513	3484/5926	146
Heine	2861	5,56	29	63	52	115	20,7	135	3478/5908	147
Hollen	2851	15,57	211	439	446	885	56,8	892	3480/5921	150
Holßel	2851	19,85	210	382	388	770	38,8	774	3474/5951	151
Holte	2851	2,05	22	32	43	75	36,6	69	3472/5922	152
Hoope	2861	4,41	64	127	107	234	53,1	217	3480/5909	153
Hymendorf	2851	9,39	109	221	226	447	47,6	372	3479/5945	154
Imsum	2851	14,46	221	387	394	781	54,0	679	3469/5941	155
Kassebruch	2851	8,64	90	186	184	370	42,8	385	3476/5915	156
Köhlen	2851	26,59	219	458	461	919	34,6	961	3492/5934	157
Krempel	2851	13,65	117	247	235	482	35,3	482	3480/5953	158
Kuhrstedt	2852	25,54	200	486	486	972	38,1	947	3487/5938	159
Langen	2851	7,83	2 433	3 449	3 637	7 086	905,0	5 068	3473/5942	160
Lanhausen	2851	3,81	66	114	108	222	58,3	198	3473/5928	162
Laven	2851	3,93	15	43	38	81	20,6	81	3479/5938	163
Lehnstedt	2861	13,58	89	191	172	363	26,7	325	3476/5909	164
Lintig	2851	18,01	148	304	299	603	33,5	642	3492/5941	165
Lohe bei Bramstedt	2861 *	7,09	63	108	117	225	31,7	240	3484/5915	166
Loxstedt	2854	12,25	1 047	1 671	1 731	3 402	277,7	2 919	3477/5926	167
Lubberstedt	2865	12,41	146	284	297	581	46,8	556	3487/5911	168
Lunestedt	2851	17,26	567	963	984	1 947	112,8	1 734	3483/5923	201
Meckelstedt	2851	14,07	87	186	188	374	26,6	391	3495/5940	170
Midlum	2851	32,09	448	775	786	1 561	48,6	1 475	3474/5955	171
Misselwarden	2853	10,51	165	257	277	534	50,8	616	3468/5949	172
Mulsum	2853	8,45	127	235	205	440	52,1	475	3470/5949	173
Nesse	2851	6,20	266	457	452	909	146,6	894	3475/5925	174
Neuenlande	2851	8,22	46	92	88	180	21,9	199	3469/5920	175
Neuenwalde	2851	32,14	360	678	704	1 382	43,0	1 323	3479/5949	176
Nordholz	2851	29,19	1 241	2 280	1 988	4 268	146,2	3 258	3473/5961	177
Osterndorf	2851	5,31	63	149	119	268	50,5	239	3489/5924	179
Padingbüttel	2853	9,43	194	305	306	611	64,8	605	3469/5952	180
Ringstedt	2851	18,34	150	313	332	645	35,2	663	3490/5936	182
Sandstedt	2851	51,23	421	690	769	1 459	28,5	1 619	3468/5914	183
Schiffdorf	2851	13,06	418	639	654	1 293	99,0	1 304	3477/5933	184
Sellstedt	2851	22,03	386	671	695	1 366	62,0	1 308	3482/5932	186
Sievern	2851	16,31	257	474	456	930	57,0	895	3473/5946	187
Spaden	2851	11,06	956	1 460	1 475	2 935	265,4	2 469	3476/5938	188
Spieka	2851	34,30	449	766	750	1 516	44,2	1 593	3472/5958	189
Stinstedt	2851	6,17	144	258	261	519	84,1	407	3481/5926	191
Stotel	2851	28,73	578	1 016	1 068	2 084	72,5	2 063	3473/5924	192
Stubben	2856	8,60	422	621	684	1 305	151,7	1 304	3486/5919	193
Uthlede	2821	15,46	244	405	430	835	54,0	915	3472/5908	194
Wehdel	2851	24,19	511	832	864	1 696	70,1	1 657	3487/5931	196
Wehden	2851	11,91	114	194	203	397	33,3	402	3479/5942	197
Wehldorf	2855	6,83	58	99	105	204	29,9	162	3488/5923	198
Wellen	2861	11,83	89	178	173	351	29,7	350	3490/5919	199
Wittstedt	2851	12,79	103	194	215	409	32,0	371	3478/5919	202
Wollingst	2851	14,35	90	227	193	420	29,3	412	3490/5927	203
Wremen	2851	32,66	460	720	729	1 449	44,4	1 540	3468/5946	204
Wulsbüttel	2861	5,17	57	114	101	215	41,6	184	3478/5909	205
Wurthfleth	2821	8,48	60	138	118	256	30,2	286	3469/5907	207
Zusammen		1 169,42	22 725	38 933	39 359	78 292	66,9	72 310		

03 Niedersachsen
5 RB Osnabrück
11, 31

Table with 7 columns: Gemeinde, Fläche, Haus-halte, Wohnbevölkerung am (27.5.1970, 6.6.1961), Koordinaten-schlüssel, Stati-stische Kenn-ziffer. Sub-headers include Namen, Post-leit-zahl, qkm, Anzahl, Einw./qkm, and Mannlich/weiblich.

5 RB Osnabrück

Sitz der Bezirksregierung Osnabrück, Stadt

11 Kreisfreie Stadt Osnabrück

Amtliches Kraftfahrzeugkennzeichen OS

AG, LG: Osnabrück; - OLG: Oldenburg (Oldenburg); - ArG, SG: Osnabrück; - VG: Hannover; - AA: Osnabrück; - FA: Osnabrück - Stadt; - OFD: Hannover; - ZA, HZA, HK, luHK: Osnabrück; - OPD: Bremen; - StA: Osnabrück; - OKI: S; - KWE: Osnabrück

Table with 10 columns: Osnabrück, Stadt, 4500, 60,59, 55 306, 66 511, 77 394, 143 905, 2 375,1, 141 855, 3435/5793, 000

31 Landkreis Aschendorf - Hümmling

Sitz der Kreisverwaltung Aschendorf, Stadt

Amtliches Kraftfahrzeugkennzeichen ASD

AG: Sögel f.d. Gem. 113, 114, 115, 118, 122, 123, 125, 129, 131, 133, 136, 138, 144, 147, 149, 152, 153, 155, 158, 160 bis 163, Papenburg f. ubr. Gem.; - LG: Osnabrück; - OLG: Oldenburg (Oldenburg); ArG; Lingen (Ems); - SG: Osnabrück; - VG: Hannover; - AA: Leer (Ostfriesland); - FA: Aschendorf (Ems); - OFD: Hannover; - ZA: Papenburg; - HZA: Emden; - HK: Osnabrück; - luHK: Emden f.d. Gem. 148, Osnabrück f. ubr. Gem.; - OPD: Bremen; - StA: Aschendorf (Ems) f.d. Gem. 112, 116, 128, 135, 137, 141, 157, Dersum f.d. Gem. 120, 139, Dörpen f.d. Gem. 121, 140, 164, Esterwegen f.d. Gem. 118, 123, Lathen f.d. Gem. 124, 130, 132, 134, 143, 145, 146, 150, 156, Lorup f.d. Gem. 129, 136, 149, Rhede (Ems) f.d. Gem. 117, 119, 142, 151, Sögel f.d. Gem. 122, 131, 152, Steinbild f.d. Gem. 111, 154, 159, Werlte f.d. Gem. 113, 133, 147, 158, 160, 161, 163, ubr. Gem. bilden jeweils einen eigenen Standesamtsbezirk, - KWE: Meppen.

Samtgemeinden u. zugeh. Gem.: Aschendorf (Ems) 112, 128, 135, 137, 141, 157, Börger 115, 138, 155, Dersum 120, 139, Dorpen 121, 127, 140, 164, Esterwegen 118, 123, Kluse 111, 154, Lathen 130, 132, 134, 143, 145, 146, 150, 156, Lorup 136, 149, Rhede (Ems) 117, 119, 142, 151, Sögel 122, 131, 152, Werlte 113, 147, 161, 163

Table with 11 columns: Name, Postleitzahl, Fläche (qkm), Haushalte, männlich, weiblich, insgesamt, Einw./qkm, Anzahl, Koordinaten-schlüssel, Statistische Kenn-ziffer. Rows include Ahlen, Aschendorf (Ems), Bockholte, Bockhorst, Börger, Bokel, Borsum, Breddenberg, Brual, Dersum, Dorpen, Eisten, Esterwegen, Fresenburg, Gehlenberg, Heede, Herbrum, Hilkenbrook, Hilter (Ems), Huven, Kathen - Frackel, Lahn, Lathen, Lehe, Lorup, Nenndorf, Neuborger, Neudersum, Neudorpen, Neulehe, Neurhede, Neusuhrum, Neuvrees, Niederlangen, Oberlangen, Ostenwalde, Papenburg, Stadt, Rastdorf, Renkenberge, Rhede (Ems), Sögel, Spahnharrenstette, Steinbild, Surwold, Suhrum, Tunxdorf, Vrees, Walchum, Wehm, Werlte, Werpeloh, Wieste, Wippingen, and a final 'Zusammen' row.

Gemeinde		Fläche	Haus- halte	Wohnbevölkerung am			Koor- di-naten schlüssel	Stati- stische Kenn- ziffer
				27.5.1970		6.6.1961		
Namen	Post- leit- zahl			mannlich	weiblich	insgesamt		
		qkm	Anzahl		Einw./qkm	Anzahl		

32 Landkreis Bersenbrück

Sitz der Kreisverwaltung: Bersenbrück, Stadt

Ämtliches Kraftfahrzeugkennzeichen. BSB

AG: Bramsche f.d. Gem. 119, 124, 129, 137, 138, 139, 153, 154, 156, 159, 167, 168, 171, 176, 180, 181, 184, 187, 188, 194, 197, 198, Fürstenau f.d. Gem. 116, 121, 125, 131, 132, 133, 136, 140, 142, 149, 151, 155, 157, 161, 166, 169, 173, 174, 175, 177, 185, 186, 189, 195, 199, 201, Quakenbrück f.d. Gem. 114, 118, 127, 128, 143, 145 bis 148, 163, 164, 165, 170, 178, 179, 196, 202, 205, Bersenbrück f. ubr. Gem.; — LG: Osnabrück; — OLG: Oldenburg (Oldenburg); — ArG, SG. Osnabrück; — VG. Hannover; — AA: Osnabrück; — FA. Quakenbrück; — OFD: Hannover; — ZA: Osnabrück f.d. Gem. 113, 119, 124, 129, 130, 137, 138, 139, 150, 153, 154, 156, 159, 167, 168, 171, 176, 180, 181, 184, 187, 192, 194, 197, 198, 200, Quakenbrück f. ubr. Gem.; — HZA, HK, luHK: Osnabrück; — OPD: Bremen; — StA: Alfhausen f.d. Gem. 113, 150, 192, 200, Ankum f.d. Gem. 112, 115, 117, 123, 130, 135, 158, 183, 193, 203, Badbergen f.d. Gem. 118, 143, 145, 146, 164, 165, 191, 196, 202, 205, Basum - Sussum f.d. Gem. 120, 126, 134, 160, Berge f.d. Gem. 116, 121, 132, 151, Bersenbrück f.d. Gem. 122, 204, Bippen f.d. Gem. 125, 131, 149, 161, 169, 173, 174, 195, Bramsche f.d. Gem. 129, 138, 153, 187, Engter f.d. Gem. 137, 139, 159, 184, Fürstenau f.d. Gem. 140, 186, Gehrde f.d. Gem. 141, 144, 152, 162, 182, Menslage f.d. Gem. 114, 127, 128, 147, 148, 163, 170, 179, Merzen f.d. Lechtrup - Merzen f.d. Gem. 133, 136, 166, 175, 177, 189, Neuenkirchen f.d. Gem. 167, 168, 171, 181, 188, 197, Nortrup f.d. Gem. 172, 190, Rieste f.d. Gem. 124, 180, Ueffeln f.d. Gem. 119, 194, Vörden f.d. Gem. 154, 156, 198, Voltlage f.d. Gem. 155, 199, 201, ubr. Gem. bilden jeweils einen eigenen Standesamtsbezirk; — KWE: Osnabrück.

Samtgemeinden u. zugeh. Gem.: Ankum 115, 117, 130, 135, 158, 183, 193, 203, Bersenbrück 113, 122, 124, 150, 180, 192, 200, 204, Bippen 125, 131, 149, 161, 169, 173, 174, 195, Eggermühlen 120, 123, 126, 134, Fürstenau 140, 157, 185, 186, Gehrde 141, 144, 152, 162, 182, Menslage 114, 127, 128, 147, 148, 163, 170, 179, Nortrup 172, 190,

Ahausen - Sitter	4559	8,21	84	177	189	366	44,6	354	3425/5825	112
Alfhausen	4552	8,28	294	537	609	1 146	138,4	1 039	3429/5819	113
Andorf	4571	6,78	97	177	196	373	55,0	422	3420/5837	114
Ankum	4559	6,71	758	1 299	1 537	2 836	422,7	2 639	3423/5824	115
Anten	4576	8,61	80	179	168	347	40,3	326	3415/5834	116
Aslage	4559	7,26	45	114	127	241	33,2	237	3421/5823	117
Badbergen	4574	0,45	230	297	376	673	1 495,6	710	3431/5834	118
Balkum	4551	13,08	82	162	167	329	25,2	354	3425/5814	119
Basum - Sussum	4559	6,93	99	228	247	475	68,5	403	3420/5826	120
Berge	4576	22,41	425	632	745	1 377	61,4	1 371	3415/5832	121
Bersenbrück, Stadt	4558	18,37	1 300	1 952	2 202	4 154	226,1	3 600	3429/5825	122
Besten	4559	7,38	41	103	103	206	27,9	234	3419/5824	123
Bieste	2841	6,74	69	156	166	322	47,8	291	3434/5821	124
Bippen	4575	11,59	296	498	543	1 041	89,8	974	3414/5828	125
Bockraden	4575	8,70	50	133	130	263	30,2	266	3419/5827	126
Borg	4571	9,33	92	188	198	386	41,4	389	3425/5839	127
Bottorf	4571	6,57	71	127	129	256	39,0	281	3423/5839	128
Bramsche, Stadt	4550	34,24	4 493	5 784	6 816	12 600	368,0	12 280	3430/5808	129
Brickwedde	4559	6,18	36	97	83	180	29,1	261	3426/5821	130
Dalum	4575	7,39	20	54	56	110	14,9	103	3414/5825	131
Dalvers	4571	10,34	147	280	310	590	57,1	436	3417/5833	132
Döllinghausen	4551	7,43	42	107	94	201	27,1	186	3417/5818	133
Dothen	4575	4,43	39	90	89	179	40,4	185	3417/5827	134
Druchhorn	4571	9,71	56	137	130	267	27,5	297	3425/5828	135
Engelern	4551	8,99	81	217	181	398	44,3	412	3415/5817	136
Engter	4501	11,16	533	856	935	1 791	160,5	1 582	3439/5806	137
Epe	4551	14,52	397	661	719	1 380	95,0	1 247	3432/5811	138
Evinghausen	4501	8,57	47	112	111	223	26,0	263	3438/5805	139
Fürstenau, Stadt	4557	28,03	1 624	2 644	2 787	5 431	193,8	4 836	3410/5821	140
Gehrde	4559	6,91	208	332	384	716	103,6	719	3433/5827	141
Grafeld	4571	19,92	167	392	366	758	38,1	732	3410/5833	142
Grönloh	4559	12,41	94	189	177	366	29,5	401	3437/5832	143
Groß Drehle	4559	7,25	46	76	66	142	19,6	190	3432/5824	144
Groß Mimmelage	4571	8,93	117	208	246	454	50,8	445	3425/5836	145
Grothe	4574	10,59	316	516	520	1 036	97,8	1 000	3429/5835	146
Hahlen	4571	14,36	93	162	170	332	23,1	380	3418/5837	147
Hahnenmoor	4571	6,56	43	93	98	191	29,1	208	3414/5818	148
Hartlage	4571	11,61	58	144	137	281	24,2	299	3411/5828	149
Heeke	4551	8,29	92	239	221	460	55,5	534	3429/5821	150
Hekese	4571	5,39	39	91	85	176	32,7	190	3417/5830	151
Helle	4559	7,17	43	89	84	173	24,1	208	3434/5829	152
Hesepe	4551	13,44	801	1 199	1 361	2 560	190,5	2 348	3430/5811	153
Hinnenkamp	2841	11,58	62	144	159	303	26,2	351	3440/5817	154
Hockel	4551	18,83	103	279	290	569	30,2	606	3414/5813	155
Horsten	2841	9,70	147	291	342	633	65,3	630	3437/5818	156
Hollenstede	4557	21,37	157	403	369	772	36,1	805	3410/5818	157
Holsten	4559	4,13	31	90	73	163	39,5	156	3421/5825	158
Kalkriese	4501	26,02	223	477	460	937	36,0	935	3438/5808	159
Kattenkamp	4559	12,85	238	553	573	1 126	87,6	970	3421/5829	160
Klein Bokern	4551	5,80	35	77	86	163	28,1	162	3416/5823	161
Klein Drehle	4559	3,25	21	52	50	102	31,4	122	3433/5823	162
Klein Mimmelage	4571	4,49	50	102	104	206	45,9	196	3422/5835	163
Langen	4559	9,27	89	172	178	350	37,8	379	3430/5831	164
Lechterke	4574	7,40	54	113	105	218	29,5	254	3431/5836	165
Lechtrup - Merzen	4551	11,25	238	470	507	977	86,8	885	3419/5817	166
Limbergen	4551	12,33	80	190	188	378	30,7	420	3420/5808	167
Lintern	4551	8,64	72	172	167	339	39,2	383	3422/5812	168
Lonnerbecke	4557	9,11	47	91	94	185	20,3	172	3410/5824	169
Menslage	4571	11,63	287	445	485	930	80,0	881	3420/5838	170
Neuenkirchen	4551	6,07	223	424	500	924	152,2	753	3421/5810	171
Nortrup	4571	24,03	503	930	990	1 920	79,9	1 781	3423/5832	172
Ohrte	4575	12,59	57	132	114	246	19,5	286	3411/5829	173
Ohrtermersch	4571	11,01	75	169	168	337	30,6	439	3410/5829	174
Ost- und Westeroden	4551	6,93	41	99	107	206	29,7	221	3419/5820	175
Pente	4551	14,62	292	492	483	975	66,7	999	3430/5806	176
Plaggenschale	4551	6,39	64	166	161	327	51,2	299	3417/5818	177

03 Niedersachsen

5 RB Osnabrück

32, 33

Gemeinde		Fläche	Haus- halte	Wohnbevölkerung am				Koor- di-naten schlüssel	Stati- stische Kenn- ziffer	
				27.5.1970			6.6.1961			
Namen	Post- leitz- zahl			qkm	Anzahl	mannlich	weiblich			insgesamt
Quakenbruck, Stadt	4570	15,20	2 916	3 716	4 606	8 322	547,5	7 857	3429/5838	178
Renslage	4571	5,45	58	110	121	231	42,4	208	3419/5835	179
Rieste	4551	24,65	390	816	886	1 702	69,0	1 638	3432/5816	180
Rotherthausen	4551	7,70	42	110	103	213	27,7	201	3416/5807	181
Rusfort	4559	10,97	98	183	186	369	33,6	408	3432/5829	182
Russel	4559	7,78	73	167	168	335	43,1	337	3425/5823	183
Schleptrup	4501	22,58	460	831	870	1 701	75,3	1 399	3434/5806	184
Schwagstorf	4551	19,98	187	451	642	1 093	54,7	1 082	3415/5821	185
Settrup	4557	9,18	128	242	244	486	52,9	535	3407/5817	186
Sogeln	4551	10,13	170	303	344	647	63,9	651	3432/5812	187
Steinfeld	4551	5,55	51	155	146	301	54,2	280	3418/5812	188
Sudmerzen	4551	11,92	94	236	219	455	38,2	463	3420/5814	189
Suttrup	4559	5,91	59	134	147	281	47,5	332	3426/5830	190
Talge	4559	9,92	82	169	164	333	33,6	356	3429/5829	191
Thiene	4552	19,25	157	395	381	776	40,3	864	3428/5818	192
Tutingen	4559	7,58	42	108	87	195	25,7	203	3423/5822	193
Ueffeln	4551	14,92	211	376	402	778	52,1	670	3423/5813	194
Vechtel	4571	10,14	71	171	145	316	31,2	293	3408/5826	195
Vehs	4571	9,59	134	240	256	496	51,7	500	3429/5834	196
Vinte	4551	17,23	149	375	345	720	41,8	746	3422/5807	197
Vörden, Flecken	2841	30,66	380	745	791	1 536	50,1	1 509	3438/5816	198
Voltlage	4551	13,06	150	333	367	700	53,6	720	3414/5811	199
Wallen	4552	3,50	32	75	67	142	40,6	155	3429/5820	200
Weese	4551	10,34	74	200	179	379	36,7	378	3413/5809	201
Wehdel	4559	14,63	114	250	248	498	34,0	524	3434/5834	202
Westerholte	4551	14,11	50	120	110	230	16,3	279	3423/5819	203
Woltrup - Wehbergen	4559	6,03	61	153	137	290	48,1	290	3428/5823	204
Wulften	4574	5,88	94	157	164	321	54,6	332	3432/5835	205
Zusammen		1 054,35	23 461	39 582	43 336	82 918	78,6	79 927		

33 Landkreis Grafschaft Bentheim

Sitz der Kreisverwaltung: Nordhorn, Stadt

Ämtliches Kraftfahrzeugkennzeichen: NOH

AG: Bentheim f.d. Gem. 111, 115, 116, 121, 124, 129, 134, 139, 144, 153, 157, 159, 160, 162, 163, 164, 170, 171, 172, Nordhorn f.d. Gem. 119, 120, 138, 142, 148, 156, 174, Neuenhaus f.ubr. Gem.; — LG: Osnabrück; — OLG. Oldenburg (Oldenburg); — ArG. Lingen (Ems); — SG. Osnabrück; — VG. Hannover; — AA. Nordhorn; — FA Bentheim; — OFD. Hannover; — ZA Bentheim f.d. Gem. 111, 115, 116, 121, 129, 134, 144, 153, 157, 159, 160, 162, 163, 164, 170, 171, 172, Nordhorn f.ubr. Gem., — HZA. Nordhorn; — HK, luHK: Osnabrück; — OPD. Bremen; — StA: Arkel (i. Hoogstede) f.d. Gem. 117, 145, 147, 161, 165, Emlichheim f.d. Gem. 113, 122, 123, 126, 132, 137, 149, 150, 168, 169, Engden f.d. Gem. 121, 124, Gildehaus f.d. Gem. 111, 115, 129, 134, 144, 163, 170, 172, Hestrup f.d. Gem. 120, 139, Nordhorn f.d. Gem. 118, 119, 138, 142, 148, 156, Schüttorf f.d. Gem. 153, 159, 162, 164, 171, Uelsen f.d. Gem. 128, 130, 133, 135, 136, 141, 146, 152, 166, 173, Veldhausen f.d. Gem. 114, 125, 143, 158, ubr. Gem. bilden jeweils einen eigenen Standesamtsbezirk; — KWE: Meppen.

Samtgemeinden u. zugeh. Gem.: Emlichheim 113, 122, 123, 126, 132, 137, 149, 150, 168, 169, Gildehaus 111, 129, 134, 144, 170, 172, Schüttorf 121, 124, 153, 157, 159, 160, 162, 164, 171, Uelsen 128, 130, 133, 135, 136, 141, 146, 152, 166, 173,

Achterberg	4444	11,12	80	170	165	335	30,1	365	2573/5796	111
Adorf	4459	8,00	132	347	320	667	83,4	699	2571/5831	112
Agterhorn	4459	4,19	85	176	169	345	82,3	295	2551/5831	113
Alte Piccardie	4459	10,52	77	175	184	359	34,1	429	2572/5824	114
Bardel	4444	13,59	70	196	151	347	25,5	450	2572/5793	115
Bentheim, Stadt	4442	25,68	2 332	3 337	3 831	7 168	279,1	6 702	2579/5797	116
Berge	4459	5,93	31	86	89	175	29,5	147	2565/5825	117
Birmolten	4458	17,24	75	202	204	406	23,5	411	2570/5817	118
Bookholt	4460	9,74	179	387	372	759	77,9	719	2571/5815	119
Brandlecht	4441	15,58	298	575	580	1 155	74,1	1 040	2575/5807	120
Drievorden	4441	17,47	35	118	91	209	12,0	234	2582/5805	121
Echteler	4459	12,87	85	206	224	430	33,4	444	2554/5730	122
Emlichheim	4459	41,97	1 326	2 523	2 599	5 122	122,0	4 486	2558/5830	123
Engden	4441	26,80	55	138	141	279	10,4	285	2580/5807	124
Esche	4459	11,01	108	268	262	530	48,1	539	2565/5823	125
Eschebrugge	4459	6,08	57	110	128	238	39,1	247	2551/5834	126
Georgsdorf	4459	19,21	205	487	441	928	48,3	804	2573/5827	127
Getelo	4459	20,22	120	302	278	580	28,7	602	2557/5815	128
Gildehaus	4444	7,88	1 058	1 751	1 929	3 680	467,0	3 077	2576/5796	129
Gölenkamp	4459	12,83	71	207	191	398	31,0	383	2562/5820	130
Großbrinje	4459	16,88	353	609	645	1 254	74,3	1 188	2563/5830	132
Haftenkamp	4459	8,15	66	177	177	354	43,4	340	2564/5823	133
Hagelshoek	4444	2,42	74	169	175	344	142,1	333	2577/5797	134
Halle	4459	13,65	91	223	227	450	33,0	461	2563/5813	135
Hardingen	4459	7,51	64	149	164	313	41,7	312	2563/5815	136
Heesterkante	4459	10,89	63	172	185	357	32,8	358	2550/5829	137
Hesepe	4460	18,68	81	172	172	344	18,4	302	2575/5809	138
Hestrup	4441	11,84	89	188	211	399	33,7	401	2578/5806	139
Höcklenkamp	4459	6,68	35	79	81	160	24,0	179	2561/5815	141
Hohenkörben (Kirchspiel Nord- horn)	4459	3,65	19	48	51	99	27,1	109	2573/5820	142
Hohenkörben (Kirchspiel Veld- hausen)	4459	3,42	30	80	79	159	46,5	147	2574/5822	143
Holt und Haar	4444	6,08	35	81	79	160	26,3	172	2573/5801	144
Hoogstede	4459	14,78	309	675	646	1 321	89,4	1 152	2565/5828	145
Itterbeck	4459	40,86	270	681	651	1 332	32,6	1 201	2554/5819	146
Kalle	4459	11,21	78	225	204	429	38,3	451	2562/5827	147
Klausheide	4451	20,13	373	624	704	1 328	66,0	725	2578/5815	148

Gemeinde		Fläche	Haus- halte	Wohnbevölkerung am				Koor- di-naten schlussel	Stati- stische Kenn- ziffer	
Namen	Post- leit- zahl			27.5.1970		6.6.1961				
				mannlich	weiblich	insgesamt				
		qkm	Anzahl		Einw qkm	Anzahl				
Kleinringe	4459	18,40	151	355	378	733	39,8	738	2561/5830	149
Laar	4459	7,99	108	251	261	512	64,1	527	2550/5831	150
Lage	4459	6,39	193	368	375	743	116,3	573	2565/5815	151
Lemke	4458	2,26	48	93	89	182	80,5	201	2562/5818	152
Neerlage	4441	9,70	76	181	177	358	36,9	367	2580/5803	153
Neuenhaus, Stadt	4458	31,29	2 338	3 791	4 112	7 903	252,6	7 474	2566/5818	154
Neuringe	4459	8,52	97	266	234	500	58,7	451	2569/5833	155
Nordhorn, Stadt 1)	4460	52,73	14 409	21 408	23 001	44 409	842,2	39 429	2573/5812	156
Ohne	4441	9,00	115	262	273	535	59,4	496	2588/5794	157
Osterwald	4459	19,45	170	437	419	856	44,0	842	2570/5822	158
Quendorf	4441	14,08	123	323	306	629	44,7	594	2581/5800	159
Samern	4441	26,24	169	371	368	739	28,2	745	2585/5796	160
Scheerhorn	4459	9,58	74	164	171	335	35,0	296	2565/5826	161
Schüttorf, Stadt	4443	10,98	2 621	4 401	4 759	9 160	834,2	8 100	2583/5799	162
Sieringhoek	4444	18,25	60	178	167	345	18,9	323	2578/5795	163
Suddendorf	4441	8,20	185	376	378	754	92,0	650	2584/5797	164
Tinholt	4459	8,24	62	165	169	334	40,5	316	2564/5825	165
Uelsen	4459	10,53	856	1 445	1 495	2 940	279,2	2 528	2560/5818	166
Volzel	4459	6,54	57	117	137	254	38,8	217	2555/5830	168
Vorwald	4459	8,89	73	156	157	313	35,2	340	2553/5831	169
Waldseite	4444	9,64	81	186	180	366	38,0	399	2575/5798	170
Wengsel	4441	10,58	74	172	190	362	34,2	373	2578/5802	171
Westenberg	4444	5,51	40	97	102	199	36,1	204	2573/5797	172
Wielen	4459	23,02	128	314	297	611	26,5	633	2549/5824	173
Wietmarschen	4459	38,01	549	1 320	1 351	2 671	70,3	2 205	2576/5821	174
Wilsun	4459	47,09	333	744	761	1 505	32,0	1 405	2558/5823	175
Zusammen		915,87	31 699	54 054	57 107	111 161	121,4	100 615		

34 Landkreis Lingen

Sitz der Kreisverwaltung: Lingen, Stadt

Amtliches Kraftfahrzeugkennzeichen LIN

AG: Lingen (Ems); — LG: Osnabrück; — OLG: Oldenburg (Oldenburg); — ArG: Lingen (Ems); — SG: Osnabrück; — VG: Hannover; — AA: Nordhorn; — FA: Lingen (Ems); — OFD: Hannover; — ZA: Lingen (Ems); HZA: Nordhorn; — HK, IuHK: Osnabrück; — OPD: Munster f.d. Gemeindeteil Holsterfeld Nr 46, 53, 75, 76, 78, 79, 86, 95, 110, 112 - 114, 116, 118 u. 132 i.d. Gem. 138, Bremen f. ubr. Gem. u. ubr. Teile d. Gem. 138; — StA: Altenlingen f.d. Gem. 112, 168, Baccum f.d. Gem. 116, 151, 155, Bawinkel f.d. Gem. 117, 127, 129, 153, Bramsche - Wesel f.d. Gem. 123, 135, 140, 152, Emsburen f.d. Gem. 111, 119, 120, 130, 131, 146, 149, u. Wpl. Helsen u. Hessele i.d. Gem. 135, Freren f.d. Gem. 114, 115, 133, 160, 163, u. Gemeindeteil Lohe i.d. Gem. 148, Lstrup (i. Bexten - Lstrup) f.d. Gem. 121, 158, u. Wpl. Kunkemuhle, Moorlage u. Schleuse Venhaus i.d. Gem. 135, Lunne f.d. Gem. 137, 113, Messingen f.d. Gem. 126, 150, Salzbergen f.d. Gem. 138, 141, 156, 162, Thuine f.d. Gem. 165 u.d. Gemeindeteil Venslage d. Gem. 148, ubr. Gem. jeweils einen eigenen Standesamtsbezirk; — KWE: Meppen.

Samtgemeinden u. zugeh. Gem.: Altenlingen 112, 168, Baccum 116, 151, 155, Bawinkel 117, 127, 129, 153, Bramsche 123, 132, 140, 152, Freren 114, 115, 133, 148, 160, 163, 165, Kirchspiel Emsburen 111, 119, 120, 130, 131, 135, 146, 149, Salzbergen 138, 141, 156, 162.

Ahlde	4441	20,42	113	341	309	650	31,8	609	2589/5804	111
Altenlingen	4450	10,40	255	537	513	1 050	101,0	876	2588/5823	112
Andervenne, Niederdorf	4452	9,34	97	230	251	481	51,5	428	3403/5819	114
Andervenne, Oberdorf	4452	10,19	78	238	197	435	42,7	403	3403/5821	115
Baccum	4451	11,80	206	461	448	909	77,0	679	2595/5821	116
Bawinkel	4454	8,78	154	370	431	801	91,2	684	2596/5831	117
Beesten	4441	25,04	326	792	768	1 560	62,3	1 537	2602/5812	118
Berge	4441	9,58	124	314	319	633	66,1	651	2586/5806	119
Bernte	4441	16,00	45	136	132	268	16,8	256	2589/5810	120
Bexten - Lstrup	4441	28,80	125	344	319	663	23,0	677	2593/5805	121
Bramsche - Wesel	4451	15,90	159	382	380	762	47,9	607	2593/5814	123
Brogbern	4451	11,97	454	964	1 018	1 982	165,6	1 380	2593/5826	125
Brumsel	4441	6,94	33	96	88	184	26,5	194	2597/5814	126
Clusorth - Bramhar	4454	9,28	109	332	320	652	70,3	564	2592/5829	127
Duisenburg	4454	3,73	25	73	77	150	40,2	172	2596/5827	129
Elbergen	4441	22,42	97	233	227	460	20,5	453	2589/5814	130
Emsburen	4441	4,53	324	644	709	1 353	298,7	1 123	2588/5807	131
Estringen	4451	12,87	61	164	149	313	24,3	315	2592/5816	132
Freren, Stadt	4452	21,40	724	1 179	1 399	2 578	120,5	2 418	3401/5818	133
Gersten	4451	28,74	215	548	522	1 070	37,3	1 107	2602/5828	134
Gleesen	4451	21,65	119	311	301	612	28,3	601	2591/5813	135
Handrup	4453	14,58	137	637	395	1 032	70,8	1 004	3403/5827	136
Heitel	4441	6,28	35	99	92	191	30,4	194	2596/5808	137
Holsten	4441	10,99	156	394	385	779	70,9	587	2595/5799	138
Holthausen	4451	21,59	540	1 133	1 100	2 233	103,4	1 675	2588/5825	139
Huvede - Sommeringen	4451	6,47	60	166	193	359	55,5	338	2595/5814	140
Hummeldorf	4441	9,07	78	194	224	418	46,1	435	2493/5799	141
Langen	4451	33,45	241	605	609	1 214	36,3	1 064	2599/5824	142
Lengerich	4453	31,69	440	968	1 110	2 078	65,6	1 820	3401/5826	144
Leschede	4441	13,27	365	711	815	1 526	115,0	1 208	2589/5808	146
Lingen (Ems), Stadt 1)	4450	39,65	9 862	14 937	16 556	31 493	794,3	29 515	2589/5821	147
Lohe - Venslage	4452	11,40	69	182	194	376	33,0	409	2603/5817	148
Lunne	4441	24,75	251	538	503	1 041	42,1	923	2597/5812	113
Mehringen	4441	10,96	170	428	425	853	77,8	731	2590/5806	149
Messingen	4441	18,48	158	421	424	845	45,7	750	2599/5815	150
Munnigburen	4451	5,75	42	113	107	220	38,3	250	2597/5822	151
Mundersum	4451	5,29	19	64	60	124	23,4	131	2595/5818	152
Plankorth	4454	7,76	103	300	287	587	75,6	503	2595/5829	153
Ramsel	4451	4,52	134	281	293	574	127,0	365	2594/5820	155

1) Selbständige Stadt im Sinne der Niedersächsischen Gemeindeordnung

03 Niedersachsen

5 RB Osnabrück

34 – 36

Gemeinde		Fläche	Haus- halte	Wohnbevölkerung am				Koor- di- na- ten schlüssel	Stati- stische Kenn- ziffer	
Namen	Post- leit- zahl			27.5.1970			6.6.1961			
				männlich	weiblich	insgesamt				
		qkm	Anzahl			Einw./qkm	Anzahl			
Salzbergen	4441	11,53	824	1 647	1 781	3 428	297,3	2 694	2592/5799	156
Schapen	4441	26,61	351	860	926	1 786	67,1	1 654	3402/5809	157
Schepsdorf - Lohne	4451	83,24	1 005	2 275	2 299	4 574	54,9	3 532	2588/5820	158
Schwartenpohl	4459	7,21	33	110	103	213	29,5	184	2580/5824	159
Settlage	4452	6,56	34	97	216	313	47,7	308	3404/5816	160
Spelle	4441	33,81	668	1 577	1 624	3 201	94,7	2 290	2600/5805	161
Steide	4441	13,29	106	275	264	539	40,6	528	2590/5798	162
Suttrup	4452	9,97	90	249	228	477	47,8	479	2603/5816	163
Thuine	4451	11,95	186	555	830	1 385	115,9	1 323	2601/5819	165
Wachendorf	4450	12,69	35	94	73	167	13,2	169	2587/5825	168
Wettrup	4451	13,80	113	280	277	557	40,4	583	3405/5829	169
Zusammen		816,36	20 148	38 879	41 270	80 149	98,2	71 380		

35 Landkreis Melle

Sitz der Kreisverwaltung Melle, Stadt

Amtliches Kraftfahrzeugkennzeichen: MEL

AG: Melle, – LG: Osnabrück; – OLG: Oldenburg (Oldenburg); – ArG, SG: Osnabrück; – VG: Hannover; – AA: Osnabrück; – FA: Osnabrück - Land i. Osnabrück; – OFD: Hannover; – ZA, HZA, HK, luHK Osnabrück; – OPD: Munster (Westf.) f.d. Gem. 116, 121, 160, 2 Häuser i.d. Gem. 166, Haus Nr. 47, 51, 56, 59, 66 - 68, 80 i.d. Gem. 140, Bremen f. übr. Gem.; – StA: Buer f.d. Gem. 113, 115, 116, 121, 132, 134, 140, 141, 154, 156, 160, 166, Gesmold f.d. Gem. 120, 126, 157, 162, Neuenkirchen f.d. Gem. 131, 135, 138, 143, 148, 150, 151, 155, Oldendorf f.d. Gem. 124, 144, 146, 147, 164, übr. Gem. bilden jeweils einen eigenen Standesamtsbezirk; – KWE: Osnabrück.

Samtgemeinden u. zugeh. Gem.: Buer 113, 115, 116, 121, 132, 134, 140, 141, 154, 156, 160, 166, Gesmold 120, 126, 157, 162, Neuenkirchen 131, 135, 138, 143, 148, 150, 151, 155, Oldendorf 124, 144, 146, 147, 164.

Barkhausen	4523	2,99	126	199	158	357	119,4	346	3458/5789	113
Buer	4523	7,08	644	822	998	1 820	257,1	1 724	3460/5791	115
Bulsten	4982	1,98	34	69	60	129	65,2	120	3462/5789	116
Dratum - Ausbergen	4521	6,26	88	209	212	421	67,3	444	3448/5786	120
Duingdorf	4982	3,84	270	409	409	818	213,0	650	3461/5787	121
Föckinghausen	4521	3,69	362	520	538	1 058	286,7	837	3452/5789	124
Gesmold	4521	5,81	386	731	815	1 546	266,1	1 193	3450/5786	126
Holterdorf	4521	5,40	79	160	174	334	61,9	360	3457/5778	131
Holzhausen	4523	3,33	38	55	63	118	35,4	164	3456/5790	132
Hustadte	4521	3,06	41	73	73	146	47,7	152	3457/5792	134
Insingdorf	4521	2,39	54	109	108	217	90,8	227	3458/5781	135
Küingdorf	4521	5,88	90	188	166	354	60,2	425	3454/5778	138
Markendorf	4523	10,76	137	275	273	548	50,9	585	3461/5791	140
Meesdorf	4521	6,37	89	173	175	348	54,6	380	3460/5793	141
Melle, Stadt	4520	46,42	5 547	7 432	8 675	16 107	347,0	15 899	3455/5786	142
Neuenkirchen	4524	7,04	740	1 004	1 230	2 234	317,3	1 887	3458/5778	143
Niederholsten	4521	3,12	30	61	56	117	37,5	111	3452/5792	144
Oberholsten	4521	4,39	74	122	124	246	56,0	280	3453/5792	146
Oldendorf	4521	9,21	276	449	499	948	102,9	819	3453/5789	147
Ostenfelde	4521	2,71	44	98	83	181	66,8	193	3458/5781	148
Redecke	4521	2,57	33	69	76	145	56,4	164	3457/5779	150
Riemsloh	4521	35,40	1 335	2 304	2 404	4 708	133,0	4 590	3460/5783	118
Schiplage	4521	3,23	215	371	397	768	237,8	769	3461/5780	151
Sehlingdorf	4523	3,22	53	98	95	193	59,9	197	3458/5791	154
Surtorf	4521	4,74	102	203	212	415	87,6	428	3459/5776	155
Tittingdorf	4523	2,11	79	135	130	265	125,6	264	3461/5789	156
Udinghausen - Warringhof	4521	4,03	99	186	135	321	79,7	314	3449/5787	157
Wehringdorf	4982	2,58	66	122	113	235	91,1	240	3462/5788	160
Wellingholzhausen	4522	41,12	973	1 901	2 034	3 935	95,7	3 720	3450/5781	161
Wenngisen	4521	3,88	83	182	185	367	94,6	358	3451/5785	162
Westerhausen	4521	4,97	305	461	526	987	198,6	857	3451/5790	164
Wetter	4521	4,43	133	224	241	465	105,0	521	3460/5787	166
Zusammen		254,01	12 625	19 414	21 437	40 851	160,8	39 218		

36 Landkreis Meppen

Sitz der Kreisverwaltung Meppen, Stadt

Amtliches Kraftfahrzeugkennzeichen: MEP

AG Sogel f.d. Gem. 111, 131, 135, 142, 145, 150, 154, 156, 179, 181, Meppen f. übr. Gem., – LG: Osnabrück; – OLG: Oldenburg (Oldenburg); – ArG: Lingen (Ems); – SG: Osnabrück; – VG: Hannover; – AA: Nordhorn; – FA: Lingen (Ems), – OFD: Hannover; – ZA, Meppen; – HZA, Nordhorn; – HK, luHK, Osnabrück, – OPD: Bremen; – StA, Bokeloh f.d. Gem. 117, 140 u. Wpl Schleper i.d. Gem. 158, Emmeln f.d. Gem. 125, 126, 168, Geeste f.d. Gem. 120, 130, 167, Groß Stavern f.d. Gem. 135, 154, Haren (Ems) f.d. Gem. 137, 159, Haselünne f.d. Gem. 114, 121, 123, 124, 129, 136, 138, 147, 148, 155, 157, 158, 163, 164, 182, Hemsen f.d. Gem. 119, 141, 146, 149, Herzlake f.d. Gem. 118, 128, 143, 166, 183, Holte - Lastrup f.d. Gem. 111, 142, 145, Klein Berßen f.d. Gem. 131, 150, Meppen f.d. Gem. 165, 174, 175, 177, Rutenbrock f.d. Gem. 112, 162, 171, 173, übr. Gem. bilden jeweils einen eigenen Standesamtsbezirk; – KWE: Meppen.

Samtgemeinden u. zugeh. Gem.: Emmeln 125, 126, 168, Haren (Ems) 137, 159, Herzlake und Umgebung 118, 128, 143, 166, 183, Kirchspiel Haselünne 114, 121, 123, 124, 129, 136, 138, 147, 148, 157, 158, 163, 164, 182.

Ahmsen	4471	7,44	45	130	120	250	33,6	272	3407/5851	111
Altenberge	4471	6,72	128	333	309	642	95,5	538	2575/5854	112
Andrup	4473	13,67	72	179	197	376	27,5	342	3400/5838	114
Apeldorn	4471	20,98	124	340	323	663	31,6	553	2594/5846	115
Bokeloh	4471	4,45	185	424	411	835	187,6	413	2591/5841	117
Bookhof	4471	5,15	45	125	133	258	50,1	267	3405/5839	118
Borken	4470	10,28	58	114	125	239	23,2	194	2587/5844	119
Bramhar	4454	14,57	35	98	81	179	12,3	144	2592/5831	120
Buckelte	4471	7,44	37	103	101	204	27,4	184	2596/5837	121

Gemeinde		Fläche	Haus- halte	Wohnbevölkerung am				Koor- di-naten schlüssel	Stati- stische Kenn- ziffer	
				27.5.1970			6.6.1961			
Namen	Post- leit- zahl			mannlich	weiblich	insgesamt				
		qkm	Anzahl		Einw./qkm	Anzahl				
Dalum	4471	38,01	714	1 469	1 480	2 949	77,6	2 693	2583/5829	122
Dörßen	4473	8,92	30	87	79	166	18,6	173	2593/5840	123
Dohren	4471	25,59	185	494	462	956	37,4	761	3404/5835	132
Eltern	4473	7,56	132	290	272	562	74,3	268	3400/5839	124
Emen	4471	8,24	18	43	45	88	10,7	94	2584/5854	125
Emmeln	4471	13,85	484	989	1 011	2 000	144,4	1 369	2586/5851	126
Emslage	4471	73,91	872	2 148	1 956	4 104	55,5	3 752	2584/5838	169
Fehndorf	4471	12,90	168	387	382	769	59,6	610	2575/5849	127
Felsen	4471	9,68	89	236	238	474	49,0	416	3405/5838	128
Flechum	4471	15,43	92	266	241	507	32,9	353	3402/5841	129
Geeste	4471	14,29	234	567	551	1 118	78,2	922	2586/5830	130
Groß Berßen	4471	20,77	111	361	333	694	33,4	683	2600/5849	131
Groß Hesepe	4471	44,71	533	1 519	1 274	2 793	62,5	2 419	2583/5833	134
Groß Stavern	4471	32,25	144	337	332	669	20,7	616	2597/5852	135
Hamm	4471	4,27	17	43	41	84	19,7	92	2598/5837	136
Haren (Ems), Stadt	4472	49,18	1 690	3 571	3 633	7 204	146,5	6 271	2583/5851	137
Haselunne, Stadt	4473	29,28	1 562	2 826	3 183	6 009	205,2	5 204	2601/5839	138
Hebelermeer	4471	8,11	100	255	266	521	64,2	439	2571/5846	139
Helte	4471	12,07	88	218	208	426	35,3	400	2591/5839	140
Hemsen	4470	10,77	128	282	282	564	52,4	453	2586/5845	141
Herßum	4471	12,84	79	211	216	427	33,3	376	3408/5847	142
Herzlake	4471	14,75	270	594	629	1 223	82,9	1 107	3406/5840	143
Holte - Lastrup	4471	14,77	230	490	497	987	66,8	961	3407/5846	145
Holthausen	4470	3,21	25	54	60	114	35,5	105	2584/5845	146
Huden	4473	3,79	27	58	72	130	34,3	121	2597/5838	147
Hülßen	4473	7,64	32	92	88	180	23,6	157	2600/5843	148
Huntel	4470	10,73	66	136	130	266	24,8	162	2585/5846	149
Klein Berßen	4471	16,87	159	406	391	797	47,2	692	2598/5849	150
Klein Stavern	4471	18,76	53	148	155	303	16,2	238	2595/5850	154
Klosterholte	4454	8,54	42	119	123	242	28,3	212	2596/5834	155
Lähden	4471	30,48	256	635	663	1 298	42,6	1 094	3403/5846	156
Lage	4473	5,00	33	102	82	184	36,8	182	3400/5836	157
Lahre	4473	8,34	62	146	157	303	36,3	297	2596/5839	158
Landegge	4472	8,21	53	169	147	316	38,5	290	3484/5855	159
Lehrte	4471	8,71	83	216	237	453	52,0	358	2594/5839	161
Lindloh	4471	11,09	129	319	323	642	57,9	615	2573/5853	162
Lohe	4473	7,93	40	109	113	222	28,0	213	2596/5843	163
Lotten	4473	12,86	42	104	108	212	16,5	222	2601/5835	164
Meppen, Stadt	4470	37,14	5 590	8 810	9 759	18 569	500,0	16 098	2587/5840	165
Neuenlande	4471	4,59	32	86	89	175	38,1	199	3404/5837	166
Osterbrock	4471	12,94	275	656	644	1 300	100,5	1 061	2589/5833	167
Raken	4471	4,37	53	102	104	206	47,1	156	2585/5852	168
Rutenbrock	4471	19,11	341	723	735	1 458	76,3	1 401	2574/5856	171
Schwartenberg	4471	0,39	26	57	53	110	282,1	148	2573/5855	173
Schweffingen	4471	9,33	70	145	162	307	32,9	216	2586/5835	174
Teglingen	4471	10,47	107	314	294	608	58,1	568	2591/5837	175
Tinnen	4471	29,65	129	274	308	582	19,6	487	2589/5852	176
Twist	4471	66,04	1 074	2 446	2 505	4 951	75,0	4 218	2572/5834	144
Varloh	4471	6,90	33	92	82	174	25,2	152	2585/5834	177
Vinnen	4471	14,14	114	271	260	531	37,6	543	3411/5849	179
Wachtum	4471	17,31	145	346	341	687	39,7	611	3413/5851	181
Westerloh	4473	9,79	58	154	152	306	31,3	243	2600/5846	182
Westrum	4471	15,62	88	241	213	454	29,1	429	3409/5841	183
Wesuwe	4471	44,81	417	1 033	1 025	2 058	45,9	1 712	2582/5847	184
Zusammen		1 037,61	18 353	38 092	38 986	77 078	74,3	66 539		

37 Landkreis Osnabrück

Sitz der Kreisverwaltung: Osnabrück, Stadt

Amtliches Kraftfahrzeugkennzeichen: OS

AG: Bad Iburg f.d. Gem. 117, 147, 169, 120, 122, 129, 130, 131, 134, 136, 141, 152, 128, 168, 172, 174, 177, 185, Osnabrück f. ubr. Gem.; — LG: Osnabrück; — OLG: Oldenburg (Oldenburg); — ArG, SG: Osnabrück; — VG: Hannover; — AA: Osnabrück; — FA: Osnabrück - Land i. Osnabrück; — OFD: Hannover; — ZA, HZA, HK, luHK: Osnabrück; — OPD: Bremen; — StA: Belm f.d. Gem. 118, 135, 148, 181, Glandorf f.d. Gem. 117, 130, 172, 174, 177, 185, Hiltter am Teutoburger Wald f.d. Gem. 136, 141, Lustringen f.d. Gem. 121, 133, 155, Osnabrück - Landbezirk i. Hellern f.d. Gem. 116, 140, Schiedehausen f.d. Gem. 124, 149, 154, 171, 173, 115, 188, 189, übr. Gem. bilden jeweils einen eigenen Standesamtsbezirk; — KWE: Osnabrück.

Samtgemeinden u. zugeh. Gem.: Belm 118, 135, Bissendorf - Holte 119, 145, Darum - Gresetch - Lustringen 121, 133, 155, Dissen 169, 122, Glandorf 117, 130, 172, 174, 177, 185, Hiltter 136, 141, Icker - Vehrte 148, 181, Schiedehausen 124, 149, 154, 171, 173, 115, 188, 189.

Atter	4500	10,71	898	1 316	1 388	2 704	252,5	2 003	3430/5796	116
Averfehrden	4501	14,07	168	430	379	809	57,5	846	3429/5773	117
Bad Iburg, Stadt	4505	7,10	1 206	1 666	2 061	3 727	524,9	3 247	3434/5781	147
Bad Rothenfelde	4502	17,43	1 741	2 165	2 791	4 956	284,3	4 401	3442/5775	169
Belm	4501	11,91	1 625	2 476	2 797	5 273	442,7	3 414	3441/5797	118
Bissendorf	4501	22,67	1 091	1 716	1 921	3 637	160,4	3 125	3443/5789	119
Borgloh	4501	29,68	1 009	1 940	2 046	3 986	134,3	3 885	3444/5784	120
Darum	4501	4,31	167	283	310	593	137,6	429	3443/5795	121
Dissen, Stadt	4503	32,65	2 786	3 742	4 139	7 881	241,4	7 388	3445/5776	122
Ellerbeck	4501	6,14	102	191	184	375	61,1	428	3449/5792	124
Georgsmarienhütte, Stadt	4504	54,90	8 631	13 847	14 578	28 425	517,8	23 774	3435/5786	129
Glandorf	4501	11,27	620	1 188	1 328	2 516	223,2	2 097	3431/5772	130
Glane	4501	29,34	797	1 576	1 661	3 237	110,3	2 822	3435/5779	131
Gresetch	4501	5,20	576	806	921	1 727	332,1	1 580	3441/5794	133

03 Niedersachsen

5 RB Osnabrück

37, 38

Gemeinde		Fläche	Haus- halte	Wohnbevölkerung am					Koor- dinaten schlussel	Stati- stische Kenn- ziffer
Namen	Post- leit- zahl			27.5.1970			6.6.1961			
				mannlich	weiblich	insgesamt				
		qkm	Anzahl			Einw./qkm	Anzahl -			
Hagen am Teutoburger										
Wald	4501	15,61	1 789	3 294	3 442	6 736	431,5	5 569	3430/5785	134
Haltern	4501	10,83	189	348	388	736	68,0	680	3442/5797	135
Hankenberge	4501	8,76	223	399	385	784	89,5	713	3441/5782	136
Hasbergen	4501	22,33	2 409	3 638	3 847	7 485	335,2	5 842	3428/5789	139
Hellern	4500	12,44	1 465	2 015	2 171	4 186	336,5	3 636	3431/5791	140
Hilter am Teutoburger										
Wald	4501	14,17	1 121	1 699	1 806	3 505	247,4	2 845	3441/5778	141
Hollage	4501	16,78	1 370	2 705	2 754	5 459	325,3	3 280	3430/5802	143
Holte	4501	18,12	311	556	625	1 181	65,2	1 258	3444/5787	145
Icker	4501	11,04	205	394	383	777	70,4	599	3439/5801	148
Jeggen	4501	8,31	291	469	582	1 051	126,5	1 094	3445/5794	149
Laer	4501	41,72	1 167	2 160	2 274	4 434	106,3	4 000	3437/5774	152
Lechtingen	4501	6,65	588	1 038	1 043	2 081	312,9	1 624	3434/5799	153
Linne	4501	3,81	75	129	118	247	64,8	257	3447/5792	154
Lustringen	4501	2,95	1 095	1 461	1 644	3 105	1 052,5	2 803	3440/5793	155
Nahne	4500	6,06	815	1 169	1 269	2 438	402,3	2 170	3436/5790	158
Niedermark	4501	18,75	1 128	2 103	2 188	4 291	228,9	3 358	3427/5787	128
Pye	4500	7,69	487	891	895	1 786	232,2	1 566	3432/5799	167
Remsede	4501	5,13	191	421	433	854	166,5	749	3439/5777	168
Rulle	4501	17,06	963	1 662	1 787	3 449	202,2	2 989	3436/5800	170
Schelenburg	4501	4,82	36	69	60	129	26,8	148	3447/5794	171
Schierloh	4501	3,63	56	149	139	288	79,3	272	3434/5771	172
Schledehausen	4501	4,36	530	748	850	1 598	366,5	1 454	3448/5794	173
Schwege	4501	15,16	144	351	366	717	47,3	808	3426/5771	174
Sudendorf	4501	10,04	98	249	218	467	46,5	525	3431/5770	177
Vehrte	4501	12,87	532	885	888	1 773	137,8	1 660	3441/5801	181
Voxtrup	4501	9,99	1 498	2 206	2 454	4 660	466,5	4 112	3439/5790	182
Waldmark	4501	18,51	171	329	341	670	36,2	724	3451/5793	115
Wallenhorst	4501	6,53	752	1 381	1 509	2 890	442,6	1 807	3433/5802	183
Westendorf	4501	5,91	53	142	138	280	47,4	296	3429/5771	185
Wissingen	4501	3,34	410	614	628	1 242	371,9	1 056	3446/5792	188
Wulfen	4501	6,29	107	207	204	411	65,3	353	3434/5788	189
Zusammen		607,04	41 686	67 223	72 333	139 556	229,9	117 686		

38 Landkreis Wittlage

Sitz der Kreisverwaltung: Wittlage

Ämtliches Kraftfahrzeugkennzeichen: WTL

AG: Bad Essen; — LG: Osnabrück; — OLG: Oldenburg (Oldenburg); — ArG, SG: Osnabrück; — VG: Hannover; — AA: Osnabrück; — FA: Osnabrück - Land i. Osnabrück; — OFD Hannover; — ZA, HZA, HK, LuHK: Osnabrück; — OPD. Munster (Westf.) f.d. Gem. 115, Bremen f. übr. Gem.; — StA. Bad Essen f.d. Gem. 118, 117, 120, 125, 128, 138, 141, Barkhausen f.d. Gem. 111, 113, 115, 126, 133, Herringhausen f.d. Gem. 122, 136, Hunteburg (i. Weplage) f.d. Gem. 129, 135, 139, Lintorf f.d. Gem. 116, 121, 124, 127, 140, Ostercappeln f.d. Gem. 119, 123, 131, 132, Venne (i. Vorwalde) f.d. Gem. 114, 130, 137, übr. Gem. bilden jeweils einen eigenen Standesamtsbezirk; — KWE: Osnabrück.

Samtgemeinden u. zugeh. Gem.: Bad Essen 118, 117, 120, 125, 128, 138, 141, Barkhausen 111, 113, 126, 133, Herringhausen - Stirpe - Ölingen 122, 136, Hunteburg 129, 135, 139, Lintorf 116, 121, 124, 127, 140, Ostercappeln 119, 123, 131, 132, Venne 114, 130, 137.

Bad Essen	4509	10,95	937	1 034	1 407	2 441	222,9	2 432	3455/5799	118
Barkhausen	4509	3,72	109	194	191	385	103,5	344	3461/5795	111
Bohmte	4508	23,13	1 362	2 029	2 223	4 252	183,8	4 042	3453/5804	112
Brockhausen	4509	6,58	107	209	207	416	63,2	439	3459/5800	113
Broxten	4501	16,09	162	340	360	700	43,5	767	3445/5805	114
Buscherheide	4991	1,09	51	114	101	215	197,2	191	3463/5794	115
Dahlinghausen	4509	3,98	110	182	199	381	95,7	362	3463/5798	116
Eielstadt	4509	5,52	162	267	315	582	105,4	534	3457/5798	117
Haaren	4509	8,05	190	333	356	689	85,6	685	3444/5799	119
Harpenfeld	4509	7,91	166	237	278	515	65,1	611	3454/5800	120
Heithofen	4509	3,51	45	90	95	185	52,7	191	3462/5802	121
Herringhausen	4509	19,98	326	628	637	1 265	63,3	1 226	3449/5802	122
Hitz - Jöstinghausen	4509	9,60	126	275	290	565	58,9	586	3449/5799	123
Hordinghausen	4509	3,81	82	141	161	302	79,3	332	3462/5798	124
Husede	4509	9,67	184	304	344	648	67,0	596	3457/5797	125
Linne	4509	4,42	127	223	221	444	100,5	478	3460/5896	126
Lintorf	4509	5,54	311	444	501	945	170,6	822	3461/5797	127
Lockhausen	4509	4,53	168	259	280	539	119,0	474	3457/5800	128
Meyerhofen	4509	9,95	166	288	326	614	61,7	621	3452/5811	129
Niewedde	4501	13,56	126	249	245	494	36,4	508	3443/5807	130
Nordhausen	4509	4,45	48	99	81	180	40,4	182	3447/5799	131
Ostercappeln	4509	3,50	592	858	1 057	1 915	547,1	1 834	3447/5801	132
Rabber	4509	8,04	291	478	492	970	120,6	968	3460/5798	133
Schwagstorf	4509	30,97	379	779	808	1 587	51,2	1 429	3446/5804	134
Schwege	4509	37,59	222	489	444	933	24,8	1 043	3450/5813	135
Stirpe - Ölingen	4509	6,84	172	342	344	686	100,3	544	3451/5800	136
Vorwalde	4501	13,00	254	447	486	933	71,8	885	3441/5805	137
Wehrendorf	4509	8,11	306	498	496	994	122,6	855	3453/5799	138
Weplage	4509	14,21	412	831	848	1 679	118,2	1 620	3450/5811	139
Wimmer	4509	11,77	235	389	433	822	69,8	816	3461/5800	140
Wittlage	4509	4,07	279	338	407	745	183,0	621	3457/5799	141
Zusammen		314,14	8 207	13 388	14 633	28 021	89,2	27 038		

Gemeinde		Fläche	Haus- halte	Wohnbevölkerung am				Koor- di-naten schlüssel	Stati- stische Kenn- ziffer
				27.5 1970			6.6.1961		
				mannlich	weiblich	insgesamt			
Namen	Post- leit- zahl	qkm	Anzahl			Einw./qkm	Anzahl		

6 RB Aurich

Sitz der Bezirksregierung: Aurich (Ostfriesland), Stadt

11 Kreisfreie Stadt Emden

Ämtliches Kraftfahrzeugkennzeichen: EMD

AG: Emden, – LG: Aurich (Ostfriesland); – OLG: Oldenburg (Oldenburg); – ArG: Emden; – SG: Aurich (Ostfriesland); – VG: Oldenburg (Oldenburg); – AA, FA: Emden; – OFD: Hannover; – ZA, HZA: Emden; – HK: Aurich (Ostfriesland); – luHK: Emden; – OPD: Bremen; – StA: Emden; – KWE: Aurich.

Emden, Stadt 2970 | 60,56 17 357 23 368 25 157 48 525 801,3 45 669 2580/5915 000

31 Landkreis Aurich (Ostfriesland)

Sitz der Kreisverwaltung: Aurich (Ostfriesland), Stadt

Ämtliches Kraftfahrzeugkennzeichen: AUR

AG, LG: Aurich (Ostfriesland); – OLG: Oldenburg (Oldenburg); – ArG: Emden; – SG: Aurich (Ostfriesland); – VG: Oldenburg (Oldenburg); – AA: Emden, – FA: Aurich; – OFD: Hannover; – ZA: Aurich (Ostfriesland); – HZA: Emden; – HK: Aurich (Ostfriesland); luHK: Emden, – OPD: Bremen, – StA: Aurich (Ostfriesland) f.d. Gem. 112, 126, 148, 158, 165, Großefehn i. Ostgroßefehn f.d. Gem. 145, 161, Holtrop f.d. Gem. 111, 123, 129, 173, Ihlowerfehn f.d. Gem. 131, 135, Middels f.d. Gem. 134, 136, 155, Münkeboe f.d. Gem. 139, 140, Ostersander f.d. Gem. 132, 144, 153, Plaggenburg f.d. Gem. 120, 147, Rahe f.d. Gem. 122, 128, 133, 149, Riepe f.d. Gem. 142, 150, 151, Strackholt f.d. Gem. 124, 157, 164, 174, Timmel f.d. Gem. 160, 169, Victorbur f.d. Gem. 159, 162, 163, Wallinghausen f.d. Gem. 121, 146, 166, Westerende, Kirchloog f. d. Gem. 115, 116, 167, 168, Wiegboldsbur f.d. Gem. 117, 125, 170, Wiesens f.d. Gem. 119, 171, ubr. Gem. bilden jeweils einen eigenen Standesamtsbezirk; – KWE: Aurich

Samtgemeinden u. zugeh. Gem.: Großefehn 113, 145, 161, Middels 134, 136, Riepe 142, 150, 151, Upstalsboom 122, 128, 133, 149, Walle - Georgsfeld 126, 165, Wallinghausen 121, 146, 166, Westerende Kreis Aurich 115, 116, 167, 168, Wiegboldsbur 117, 125, 170.

Akelsberg	2961	7,87	155	288	312	600	76,2	578	3407/5925	111
Aurich (Ostfriesland), Stadt . .	2960	5,82	4 552	5 446	6 498	11 944	2 052,2	12 982	2598/5927	112
Aurich - Oldendorf	2961	20,58	338	562	582	1 144	55,6	1 083	3407/5921	113
Bagband	2951	15,14	181	301	358	659	43,5	669	3407/5914	114
Bangstede	2971	8,02	96	175	164	339	42,3	324	2593/5922	115
Barstede	2961	10,05	114	195	210	405	40,3	386	2590/5923	116
Bedekaspel	2961	9,31	70	106	108	214	23,0	194	2587/5924	117
Boekzetelerfehn	2951	6,43	206	329	329	658	102,3	579	3400/5912	118
Brockzetel	2961	19,29	142	261	259	520	27,0	487	3409/5928	119
Dietrichsfeld	2961	12,26	191	336	339	675	55,1	640	3403/5935	120
Egels	2961	4,43	276	471	480	951	214,7	719	3401/5927	121
Extum	2960	4,16	223	375	407	782	188,0	696	2596/5927	122
Felde	2961	4,29	72	109	129	238	55,5	236	3406/5923	123
Fiebing	2951	4,13	50	103	119	222	53,8	222	3411/5914	124
Forlitz - Blaukirchen	2961	11,08	82	138	142	280	25,3	296	2588/5922	125
Georgsfeld	2960	6,47	168	326	313	639	98,8	500	2596/5930	126
Hatshausen	2951	18,97	187	310	330	640	33,7	739	2598/5915	127
Haxtum	2960	2,20	245	333	369	702	319,1	662	2596/5926	128
Holtrop	2961	13,51	327	546	585	1 131	83,7	1 026	3404/5923	129
Ihlowerfehn	2961	7,48	251	421	490	911	121,8	826	2595/5919	131
Ihlowerhorn	2961	18,07	266	516	536	1 052	58,2	1 004	2599/5919	132
Jheringsfehn	2951	10,33	662	1 006	1 098	2 104	203,7	1 923	3402/5910	130
Kirchdorf	2960	4,77	278	437	494	931	195,2	807	2598/5926	133
Langefeld	2941	4,78	103	193	203	396	82,8	350	3405/5936	134
Ludwigsdorf	2961	8,37	201	397	402	799	95,5	687	2597/5921	135
Middels	2941	23,02	365	705	668	1 373	59,6	1 430	3407/5934	136
Mittegroßefehn	2961	3,76	275	435	466	901	239,6	724	3404/5919	137
Moordorf	2961	6,15	1 076	2 069	1 995	4 064	660,8	3 427	2592/5928	138
Moorhusen	2961	5,21	304	525	552	1 077	206,7	811	2589/5933	139
Münkeboe	2961	6,77	446	742	750	1 492	220,4	1 364	2592/5932	140
Neuefehn	2951	4,72	176	243	291	534	113,1	529	3403/5913	141
Ochtelbur	2971	6,73	114	204	209	413	61,4	424	2591/5921	142
Oldeborg	2961	24,03	449	753	779	1 532	63,8	1 459	2588/5930	143
Ostersander	2961	5,15	155	294	307	601	116,7	468	3401/5922	144
Ostgroßefehn	2962	9,32	752	1 211	1 187	2 398	257,3	2 221	3406/5920	145
Pfalzdorf	2961	6,11	53	129	120	249	40,8	226	3405/5931	146
Plaggenburg	2961	13,34	327	570	600	1 170	87,7	1 087	3403/5932	147
Popens	2961	1,90	312	517	581	1 098	577,9	630	3401/5926	148
Rahe	2960	4,38	151	268	270	538	122,8	458	2595/5926	149
Riepe	2971	16,18	479	759	851	1 610	99,5	1 316	2590/5919	150
Riepsterhammrich	2973	10,22	36	69	65	134	13,1	142	2588/5916	151
Sandhorst	2960	10,75	1 029	1 704	1 778	3 482	323,9	2 265	3400/5929	152
Schirum	2961	13,19	324	628	622	1 250	94,8	1 189	3401/5924	153
Simonswolde	2971	18,76	389	697	700	1 397	74,5	1 298	2593/5916	154
Spekendorf	2941	13,36	138	280	273	553	41,4	564	3409/5933	155
Spetzerfehn	2961	8,15	415	659	750	1 409	172,9	1 348	3407/5918	156
Strackholt	2951	21,93	393	653	696	1 349	61,5	1 308	3409/5916	157
Tannenhausen	2960	16,09	315	575	643	1 218	75,7	964	2598/5932	158
Theene	2961	5,63	289	469	506	975	173,2	816	2589/5927	159
Timmel	2951	11,00	196	317	365	682	62,0	627	3401/5916	160
Ulbargen	2961	4,19	52	80	91	171	40,8	155	3405/5917	161
Uthwerdum	2961	9,89	311	538	560	1 098	111,0	790	2589/5928	162
Victorbur	2963	12,11	766	1 367	1 336	2 703	223,2	2 393	2590/5929	163
Voßbarg	2954	5,43	160	299	285	584	107,6	594	3412/5918	164
Walle	2960	8,35	689	1 024	1 053	2 077	248,7	1 770	2596/5928	165
Wallinghausen	2961	5,83	563	970	1 023	1 993	341,9	1 554	3401/5928	166
Westerende Holzloog	2961	6,44	120	197	188	385	59,8	359	2593/5924	167
Westerende Kirchloog	2961	7,59	311	553	561	1 114	146,8	916	2594/5925	168

03 Niedersachsen

6 RB Aurich

31, 32

Gemeinde		Fläche	Haus- halte	Wohnbevölkerung am				Koor- di-naten schlüssel	Stati- stische Kenn- ziffer		
Namen	Post- leit- zahl			27.5.1970			6.6.1961				
				mannlich	weiblich	insgesamt					
		qkm	Anzahl			Einw./qkm	Anzahl				
Westergroßefehn		2961	1,95	62	114	141	255	130,8	208	3402/5918	169
Wiegboldsbur		2961	7,75	144	275	246	521	67,2	488	2589/5925	170
Wiesens		2961	16,73	323	649	619	1 268	75,8	1 075	3404/5925	171
Wiesmoor		2954	51,71	2 147	3 499	3 678	7 177	138,8	5 738	3415/5921	172
Wrisse		2961	3,38	50	92	101	193	57,1	163	3406/5922	173
Zwischenbergen		2951	4,47	77	171	171	342	76,5	349	3412/5916	174
Zusammen			649,48	24 169	38 983	41 333	80 316	123,7	72 262		

32 Landkreis Leer

Sitz der Kreisverwaltung: Leer (Ostfriesland), Stadt

Amtliches Kraftfahrzeugkennzeichen: LER

AG: Emden f.d. Gem. 119, 141, 187, 190, 197, 210, 219 u. f.d. gemfr. Gebiet 511, Weener f.d. Gem. 115 bis 118, 123 bis 126, 128, 130, 132, 133, 134, 146, 147, 154, 155, 159, 161, 166, 172, 174, 177, 186, 192, 198, 204, 213, 216, 217, 220, Leer (Ostfriesland) f. ubr. Gem.; – LG: Aurich (Ostfriesland); – OLG: Oldenburg (Oldenburg); – ArG: Emden; – SG: Aurich (Ostfriesland); – VG: Oldenburg (Oldenburg); – AA: Emden f.d. Gem. 119, 141, 187, 190, 197, 210, 219 u.f.d. gemfr. Gebiet 511, Leer (Ostfriesland) f. ubr. Gem.; – FA: Emden f. d. Gem. 119 u.f.d. gemfr. Gebiet 511, Leer (Ostfriesland) f. ubr. Gem.; – OFD: Hannover; – ZA: Borkum f.d. Gem. 119, Emden f.d. Gem. 141, 187, Weener f.d. Gem. 115 bis 118, 123 bis 126, 128, 130, 132, 133, 134, 146, 147, 154, 155, 159, 161, 166, 172, 174, 186, 192, 198, 204, 213, 216, 217, 220, Leer (Ostfriesland) f. ubr. Gem. u.f. gemfr. Gebiet 511; – HZA: Emden; – HK: Aurich (Ostfriesland); – LuHK: Emden; – OPD: Bremen; – StA: Bunde f.d. Gem. 115, 123, 126, 128, Ditzum f.d. Gem. 133, 177, 186, Ditzumerhammrich f.d. Gem. 124, 134, 147, Driever f.d. Gem. 135, 145, Flachsmoor f.d. Gem. 139, 144, 205, Hollen f.d. Gem. 112, 151, 165, 183, 208, Holtland f.d. Gem. 121, 156, Jemgum f.d. Gem. 117, 130, 146, 154, 159, 172, 174, Leer (Ostfriesland) f.d. Gem. 150, 168, 169, Neermoor f.d. Gem. 176, 209, Neuemoor f.d. Gem. 138, 181, Oldersum f.d. Gem. 141, 187, Oltmannsfehn f.d. Gem. 173, 180, 188, 203 u.f.d. Gem. 173 i. Ldkr. Wittmund, Overledinger Geest i. Collinghorst f.d. Gem. 113, 120, 129, 152, 178, 195, 199, Petkum f.d. Gem. 190, 219, Remels f.d. Gem. 122, 142, 143, 160, 162, 163, 182, 191, 194, 201, 202, Stapelmoor f.d. Gem. 132, 204, 213, Stickhausen f.d. Gem. 111, 114, 131, 137, 179, 206, 212, Weener f.d. Gem. 161, 216, ubr. Gem. bilden jeweils einen eigenen Standesamtsbezirk; – OKI: S f.d. Gem. 119; – KWE: Aurich.

Samtgemeinden u. zugeh. Gem.: Altes Amt Stickhausen 111, 114, 131, 137, 179, 206, 212, Dollart 124, 134, 147, Hollen 112, 151, 165, 183, 208, Jemgum/Ems 117, 130, 146, 154, 159, 172, 174, Oberrheiderland 132, 204, 213, Overledinger Geest 113, 129, 152, 195, 199, Uplengen 122, 142, 143, 160, 162, 163, 182, 194, West - Overledingen 139, 144, 205.

Amdorf	2951	6,43	48	98	98	196	30,5	213	3402/5899	111
Ammersum	2919	5,43	75	154	142	296	54,5	269	3410/5901	112
Backemoor	2951	6,22	146	236	263	499	80,2	385	3401/5896	113
Barge	2919	6,74	22	55	47	102	15,1	78	3411/5896	114
Beschotenweg	2951	0,40	95	128	125	253	632,5	276	2587/5894	115
Bingum	2951	8,88	346	572	597	1 169	131,6	932	2595/5900	116
Böhmerwold	2951	4,73	27	43	48	91	19,2	90	2589/5901	117
Boen	2951	8,79	139	226	225	451	51,3	479	2584/5891	118
Borkum, Stadt	2972	30,62	2 071	2 818	3 233	6 051	197,6	5 784	2543/5940	119
Breinermoor	2951	8,34	111	196	212	408	48,9	334	3400/5896	120
Brinkum	2951	5,51	178	325	340	665	120,7	559	3404/5905	121
Buhren	2919	7,23	66	127	120	247	34,2	249	3419/5909	122
Bunde, Flecken	2955	7,23	1 025	1 420	1 536	2 956	408,9	2 721	2584/5895	123
Bunderhammrich	2951	8,20	228	323	330	653	79,6	639	2586/5902	124
Bunderhee	2955	16,17	241	373	378	751	46,4	837	2586/5899	125
Bunderneuland	2955	8,21	32	56	49	105	12,8	120	2582/5894	126
Burlage	2951	15,42	332	717	654	1 371	88,9	1 234	3403/5882	127
Charlottenpolder	2955	4,25	29	49	40	89	20,9	96	2582/5895	128
Collinghorst	2951	12,69	629	925	994	1 919	151,2	1 717	3401/5893	129
Critzum	2951	6,98	74	105	133	238	34,1	250	2590/5907	130
Datern, Flecken	2919	13,42	333	495	581	1 076	80,2	1 091	3411/5898	131
Diele	2951	6,57	222	363	383	746	113,5	665	2588/5888	132
Ditzum	2951	10,39	257	364	422	786	75,6	815	2585/5910	133
Ditzumerhammrich	2951	3,35	222	318	310	628	187,5	656	2584/5906	134
Driever	2951	5,70	49	60	74	134	23,5	160	2595/5897	135
Esklum	2951	4,77	67	114	114	228	47,8	259	2596/5898	136
Filsum	2919	15,43	273	501	505	1 006	65,2	933	3408/5902	137
Firrel	2951	8,26	164	318	324	642	77,7	591	3411/5912	138
Flachsmoor	2951	11,79	836	1 340	1 442	2 782	236,0	2 212	2598/5888	139
Folmhusen	2951	8,76	157	269	313	582	66,4	564	2599/5895	140
Gandersum	2973	3,27	47	68	81	149	45,6	142	2587/5911	141
Großoldendorf	2919	9,20	185	385	383	768	83,5	691	3416/5911	142
Großsander	2919	8,82	98	181	175	356	40,4	359	3420/5908	143
Großwolde	2951	12,98	461	755	732	1 487	114,6	1 185	2596/5891	144
Grotegaste	2951	7,35	53	96	77	173	23,5	205	2594/5895	145
Hatzum	2951	9,79	81	149	160	309	31,6	292	2588/5909	146
Heinitzpolder	2951	30,77	102	140	164	304	9,9	364	2583/5904	147
Hesel	2951	37,66	667	1 056	1 195	2 251	59,8	2 135	3406/5909	149
Hohegaste	2950	3,92	37	65	66	131	33,4	82	2594/5903	150
Hollen	2919	9,73	238	400	446	846	86,9	760	3414/5903	151
Holte	2951	10,95	131	237	244	481	43,9	395	3404/5894	152
Holtgaste	2951	8,46	85	124	152	276	32,6	286	2591/5901	154
Holthusen	2951	10,35	812	1 266	1 256	2 522	243,7	2 015	2587/5892	155
Holtland	2951	14,65	507	855	947	1 802	123,0	1 593	3405/5906	156
Ihren	2951	7,06	501	784	839	1 623	229,9	1 466	2598/5893	157
Ihrhove	2951	10,01	656	928	1 041	1 969	196,7	1 776	2597/5894	158
Jemgum	2951	11,86	519	801	868	1 669	140,7	1 514	2592/5905	159
Jubberde	2919	9,05	162	285	271	556	61,4	531	3417/5906	160
Kirchborgum	2952	7,93	84	153	135	288	36,3	301	2594/5897	161
Kleinoldendorf	2919	6,88	49	103	110	213	31,0	199	3415/5911	162
Kleinsander	2919	6,29	31	76	65	141	22,4	123	3419/5907	163
Klostermoor	2951	24,78	314	563	599	1 162	46,9	780	3403/5885	164
Lammertsfehn	2919	2,87	114	239	263	502	174,9	442	3411/5905	165

Gemeinde		Fläche	Haus- halte	Wohnbevölkerung am				Koor- di- na- ten schlüssel	Stati- stische Kenn- ziffer	
Namen	Post- leit- zahl			27.5.1970			6.6.1961			
				mannlich	weiblich	insgesamt				
		qkm	Anzahl		Einw./qkm	Anzahl				
Landschaftspolder	2951	11,08	62	103	102	205	18,5	291	2583/5900	166
Langholt	2951	9,83	293	493	499	992	100,9	755	3405/5887	167
Leer (Ostfriesland), Stadt 1)	2950	29,66	10 966	14 199	16 460	30 659	1 033,7	29 474	2597/5901	168
Leerort	2950	0,30	68	74	83	157	523,3	197	2595/5899	169
Logabirum	2950	9,86	423	669	731	1 400	142,0	1 090	3401/5903	171
Mariendor	2951	4,55	25	38	53	91	20,0	87	2588/5903	172
Meinersfehn	2919	21,30	108	251	250	501	23,5	493	3423/5910	173
Midlum	2951	7,42	111	187	162	349	47,0	336	2591/5907	174
Mitling - Mark	2951	5,43	56	86	101	187	34,4	193	2592/5891	175
Neermoor	2951	19,39	1 033	1 618	1 678	3 296	170,0	2 812	2596/5909	176
Nendorp	2951	4,22	56	96	100	196	46,4	185	2588/5909	177
Nettelburg	2951	4,31	22	43	38	81	18,8	83	2599/5899	178
Neuburg	2919	7,36	33	66	63	129	17,5	145	2504/5899	179
Neudorf	2951	9,00	74	139	140	279	31,0	258	3417/5913	180
Neuemoor	2951	4,40	73	151	152	303	68,9	293	3409/5912	181
Neufirrel	2951	3,45	93	187	190	377	109,3	334	3413/5913	182
Nordgeorgsfehn	2919	6,75	174	328	308	636	94,2	623	3413/5905	183
Nortmoor	2951	15,71	406	679	700	1 379	87,8	1 089	3404/5902	184
Nuttermoor	2950	13,37	205	316	349	665	49,7	631	2595/5904	185
Oldendorp	2951	5,29	41	66	66	132	25,0	135	2586/5909	186
Oldersum	2973	11,10	533	738	857	1 595	143,7	1 643	2589/5911	187
Oltmannsfehn	2951	8,01	137	277	286	563	70,3	502	3421/5915	188
Ostrhauderfehn	2951	20,44	1 501	2 260	2 350	4 610	225,5	3 837	3407/5890	189
Petkum	2971	11,95	307	461	491	952	79,7	853	2585/5912	190
Poghausen	2919	4,15	61	127	112	239	57,6	256	3419/5912	191
Pogum	2951	4,75	96	163	159	322	67,8	316	2584/5910	192
Potshausen	2919	17,62	132	231	249	480	27,2	477	3407/5896	193
Remels	2919	11,94	586	957	1 038	1 995	167,1	1 583	3416/5909	194
Rhaude	2951	4,96	116	172	185	357	72,0	362	3404/5893	195
Rhaudermoor	2953	3,42	520	649	771	1 420	415,2	1 325	3405/5891	196
Rorichum	2973	8,86	114	160	181	341	38,5	334	2590/5911	197
Sankt Georgiwold	2951	6,75	31	54	44	98	14,5	113	2588/5899	198
Schatteburg	2951	6,01	30	50	55	105	17,5	113	3402/5895	199
Schwerinsdorf	2951	5,57	183	380	409	789	141,7	706	3410/5909	200
Selverde	2919	8,38	115	220	225	445	53,1	423	3413/5908	201
Spols	2919	4,64	35	88	90	178	38,4	173	3419/5912	202
Stapel	2919	3,60	80	151	159	310	86,1	248	3422/5911	203
Stapelmoor	2951	15,60	547	915	909	1 824	116,9	1 689	2588/5890	204
Steenfelde	2951	11,18	407	569	643	1 212	108,4	1 117	2596/5890	205
Stickhausen	2919	0,13	68	73	106	179	1 376,9	198	3409/5899	206
Stiekelkamperfehn	2951	1,54	215	304	340	644	418,2	578	3404/5913	207
Südgeorgsfehn	2919	10,39	164	321	338	659	63,4	668	3415/5902	208
Terborg	2951	5,27	40	60	69	129	24,5	152	2592/5908	209
Tergast	2973	10,26	153	284	277	561	54,7	514	2591/5912	210
Veenhusen	2951	15,64	821	1 326	1 330	2 656	169,8	1 972	2596/5907	211
Velde	2919	8,81	118	168	192	360	40,9	319	3410/5898	212
Vellage	2951	4,78	103	196	191	387	81,0	270	2589/5898	213
Völlen	4493	20,52	1 263	2 024	2 102	4 126	201,1	3 562	2592/5887	214
Warsingsfehn	2956	12,77	1 436	2 168	2 248	4 416	345,8	3 728	2598/5912	215
Weener, Stadt	2952	11,40	2 023	2 638	3 029	5 667	497,1	5 461	2590/5893	216
Weenermoor	2951	17,59	565	920	909	1 829	104,0	1 606	2588/5896	217
Westrhauderfehn	2953	16,88	1 684	2 369	2 628	4 997	296,0	4 449	3403/5890	218
Widdelswehr	2971	5,27	320	466	503	969	183,9	691	2584/5912	219
Wymeer	2951	22,95	373	669	618	1 287	56,1	1 208	2583/5890	220
Gemeindefreies Gebiet Insel Lütje Hörn		0,31						—	2557/5941	511 +
Zusammen		1 057,66	43 627	65 194	70 619	135 813	128,4	123 794		

33 Landkreis Norden

Sitz der Kreisverwaltung: Norden, Stadt

Amtliches Kraftfahrzeugkennzeichen. NOR

AG: Emden f.d. Gem. 117, 138, 118, 119, 123 bis 127, 129, 133, 134, 135, 141, 142, 143, 145, 154, 156, 157, 159, 164, 166, 168, 169, 170, 173, 176 bis 179, Norden f. übr. Gem. u. d. gemfr. Gebiet 511; — LG: Aurich (Ostfriesland); — OLG: Oldenburg (Oldenburg); — ArG: Emden; — SG: Aurich (Ostfriesland); — VG: Oldenburg (Oldenburg); — AA: Emden; — FA: Emden f.d. Gem. 117, 138, 118, 119, 123 bis 127, 129, 133, 134, 135, 141, 142, 143, 145, 154, 156, 157, 159, 164, 166, 168, 169, 170, 173, 176 bis 179, Norden f. übr. Gem. u. d. gemfr. Gebiet 511; — OFD: Hannover; — ZA: Emden f.d. Gem. 117, 138, 118, 119, 123 bis 127, 129, 133, 134, 135, 141, 142, 143, 145, 154, 156, 157, 159, 164, 166, 168, 169, 170, 173, 176 bis 179, Norderney f.d. Gem. 152, Norden f. übr. Gem. u. d. gemfr. Gebiet 511; — HZA: Emden; — HK: Aurich (Ostfriesland); — luHK: Emden; — OPD: Bremen; — StA: Dornum f.d. Gem. 120, 121, 122, 148, 149, 160, Eilsum f.d. Gem. 123, 126, 135, 169, 170, Greetsiel f.d. Gem. 125, 145, 157, Hage f.d. Gem. 113, 116, 130, 132, 137, 144, 171, Hinte f.d. Gem. 119, 129, 134, 154, 173, Juist f.d. Gem. 136 u. gemfr. Gebiet 511, Leybucht i. Norden f.d. Gem. 180, 150, 174, 175, Loppersum f.d. Gem. 138, 142, Loquard f. d. Gem. 117, 133, 143, 159, 168, Marienhaf f.d. Gem. 139, 146, 153, 158, 161, 165, 167, 176, Pewsum f.d. Gem. 118, 124, 127, 156, 177, 178, Westerende i. Hage f.d. Gem. 172, Wybelsum f.d. Gem. 141, 179, übr. Gem. bilden jeweils einen eigenen Standesamtsbezirk; — KWE: Aurich.

Samtgemeinden u. zugeh. Gem.: Berumerfehn 111, 115, 128, 147, Brookmerland 139, 146, 153, 158, 161, 165, 167, Dornum 120, 121, 122, 148, 149, 160, Eilsum 123, 126, 135, 169, 170, Greetsiel 125, 145, 157, Hage 113, 114, 116, 130, 131, 132, 137, 144, 171, Hinte 119, 129, 134, 154, 173, Krummhorn 117, 133, 143, 168, Leybucht 180, 150, 174, 175, Pewsum 118, 124, 127, 156, 177, 178, Wybelsum 141, 179.

Arie	2981	14,26	347	520	572	1 092	76,6	1 065	2592/5943	111
Baltrum	2985	6,44	168	270	431	701	108,9	794	2509/5956	112
Berum	2984	1,65	86	115	135	250	151,5	125	2586/5942	113
Berumbur	2981	6,42	540	854	828	1 682	262,0	1 357	2587/5941	114
Berumerfehn	2981	21,99	524	854	904	1 758	79,9	1 524	2588/5938	115
Blandorf - Wichte	2981	5,31	39	71	79	150	28,2	135	2588/5943	116
Campan	2971	6,06	142	258	247	505	83,3	471	2570/5919	117

1) Selbständige Stadt im Sinne der Niedersächsischen Gemeindeordnung.

03 Niedersachsen

6 RB Aurich

33, 34

Gemeinde		Fläche	Haus- halte	Wohnbevölkerung am				Koor- dinaten schlüssel	Stati- stische Kenn- ziffer	
Namen	Post- leit- zahl			27.5.1970			6.6.1961			
				mannlich	weiblich	insgesamt				
		qkm	Anzahl			Einw./qkm	Anzahl			
Canhusen	2971	3,93	55	102	89	191	48,6	165	2580/5924	138
Canum	2971	3,68	83	130	162	292	79,3	193	2574/5922	118
Cirkwehrum	2971	3,81	70	122	102	224	58,8	168	2578/5923	119
Dornum, Flecken	2981	6,76	372	472	573	1 045	154,6	939	2594/5947	120
Dornumergröde	2981	9,44	102	184	185	369	39,1	364	2595/5950	121
Dornumersiel	2981	0,10	30	39	45	84	840,0	112	2597/5950	122
Eilsum	2971	11,09	198	390	374	764	68,9	639	2576/5927	123
Freepsum	2971	7,38	118	214	208	422	57,2	400	2575/5921	124
Greetsiel, Flecken	2975	9,53	464	768	801	1 569	164,6	1 366	2572/5930	125
Grimersum	2971	16,13	223	405	436	841	52,1	787	2578/5928	126
Groothusen	2971	7,42	160	244	268	512	69,0	432	2570/5923	127
Großheide	2981	12,08	738	1 317	1 298	2 615	216,5	2 179	2589/5941	128
Groß Midlum	2971	6,21	170	277	281	558	89,9	421	2577/5920	129
Hage, Flecken	2984	9,66	1 004	1 366	1 579	2 945	304,9	2 619	2585/5942	130
Hagermarsch	2981	15,10	169	286	303	589	39,0	584	2586/5947	131
Halbemond	2981	6,55	251	422	418	840	128,2	756	2588/5938	132
Hamswehrum	2971	6,46	153	274	272	546	84,5	458	2570/5922	133
Hinte	2971	4,59	772	1 231	1 308	2 539	553,2	1 581	2579/5921	134
Jennelt	2971	3,57	80	136	141	277	77,6	266	2575/5926	135
Juist	2983	16,22	525	856	1 233	2 089	128,8	2 267	2565/5950	136
Junkersrott	2981	6,77	36	59	67	126	18,6	132	2583/5947	137
Leezdorf	2986	8,45	482	794	802	1 596	188,9	1 444	2585/5936	139
Leybucht polder	2981	10,36	132	246	238	484	46,7	497	2576/5933	180
Lintelmarsch	2981	9,71	453	656	727	1 383	142,4	1 181	2579/5945	140
Logumer Vorwerk	2971	4,68	95	153	144	297	63,5	267	2575/5914	141
Loppersum	2971	10,74	399	661	659	1 320	122,9	1 151	2582/5922	142
Loquard	2971	10,16	196	311	359	670	65,9	564	2569/5918	143
Lutetsburg	2980	17,40	343	468	508	976	56,1	1 236	2583/5942	144
Manslagt	2971	8,65	139	219	239	458	52,9	456	2570/5925	145
Marlenhufe, Flecken	2986	1,04	357	481	536	1 017	977,9	942	2584/5933	146
Menstede - Coldinne	2981	12,44	424	660	677	1 337	107,5	1 153	2591/5942	147
Nesse, Flecken	2981	15,35	276	455	462	917	59,7	927	2591/5948	148
Neßmersiel	2981	6,67	181	240	281	521	78,1	536	2589/5949	149
Neuwesteel	2981	15,06	114	221	200	421	28,0	409	2577/5935	150
Norden, Stadt	2980	13,38	6 238	7 645	9 341	16 986	1 269,5	16 144	2580/5941	151
Norderney, Stadt	2982	25,53	2 241	2 816	4 012	6 828	267,5	7 341	2575/5953	152
Osteel	2981	19,39	627	1 027	1 067	2 094	108,0	1 642	2583/5935	153
Osterhusen	2971	4,18	143	204	221	425	101,7	312	2580/5921	154
Ostermarsch	2981	13,13	110	165	191	356	27,1	366	2580/5946	155
Pewsum, Flecken	2974	6,68	529	744	820	1 564	234,1	1 334	2572/5923	156
Pilsom	2971	10,81	223	394	368	762	70,5	767	2570/5928	157
Rechtsupweg	2981	5,13	531	828	870	1 698	331,0	1 390	2588/5934	158
Rysum	2971	13,27	263	398	404	802	60,4	816	2569/5917	159
Schwittersum	2981	6,17	101	156	172	328	53,2	264	2595/5946	160
Siegelsum	2986	4,95	69	128	119	247	49,9	215	2585/5930	161
Süderneuland I	2980	6,05	576	788	906	1 694	280,0	1 425	2580/5938	162
Süderneuland II	2980	4,99	332	404	447	851	170,5	900	2582/5938	163
Suurhusen	2971	9,00	303	446	490	936	104,0	913	2581/5921	164
Tjüche	2986	3,02	171	269	281	550	182,1	400	2584/5934	165
Twixlum	2971	6,25	194	367	321	688	110,1	542	2575/5916	166
Uppgang - Schott	2986	19,83	728	1 202	1 197	2 399	121,0	2 141	2585/5932	167
Upleward	2971	5,77	109	178	176	354	61,4	309	2569/5921	168
Uttum	2971	11,74	157	276	280	556	47,4	507	2576/5925	169
Visquard	2971	10,06	192	347	368	715	71,1	633	2573/5927	170
Westdorf	2981	8,30	81	139	119	258	31,1	240	2587/5947	171
Westerende	2981	8,92	182	289	298	587	65,8	544	2589/5943	172
Westerhusen	2971	5,60	91	146	163	309	55,2	331	2578/5920	173
Westermarsch I	2981	19,39	189	333	354	687	35,4	539	2575/5938	174
Westermarsch II	2981	11,60	211	328	366	694	59,8	673	2576/5941	175
Wirdum	2971	13,86	289	508	483	991	71,5	866	2580/5928	176
Woltzetzen	2974	3,74	41	73	84	157	42,0	128	2572/5920	177
Woquard	2974	2,52	62	100	83	183	72,6	178	2572/5922	178
Wybeisum	2971	17,91	339	586	610	1 196	66,8	946	2574/5914	179
Gemeindefreies Gebiet										
Nordseeinsel Memmert	2983	5,17	1	2	2	4	0,8	4	2559/5946	511
Zusammen		655,66	26 533	39 087	43 784	82 871	126,4	75 872		

34 Landkreis Wittmund

Sitz der Kreisverwaltung: Wittmund, Stadt

Amthliches Kraftfahrzeugkennzeichen: WTM

AG. Wilhelmshaven f.d. Gem. 133, Wittmund f.d. Gem. 111, 113, 114, 173, 117, 120, 121, 124, 126, 128, 130, 122, 134, 135, 137, 138, 140, 142, 143, 151, 161, 168 bis 172, Esens f. ubr. Gem.; - LG. Aurich (Ostfriesland) u. Oldenburg (Oldenburg); - OLG. Oldenburg (Oldenburg); - ArG. Wilhelmshaven; - SG. Aurich (Ostfriesland); - VG. Oldenburg (Oldenburg); - AA. Emden; - FA. Wittmund; - OFD. Hannover; - ZA. Wilhelmshaven f.d. Gem. 111, 124, 128, 133, 135, 137, Norden f.d. Gem. 112, 115, 123, 127, 131, 136, 139, 146, 148, 155, 157, 160, 162 bis 165, Aurich f. ubr. Gem.; - HZA. Emden u. Oldenburg (Oldenburg); - HK. Aurich (Ostfriesland); - luHK. Emden; - OPD. Bremen; - StA. Burhufe f.d. Gem. 117, 120, 121, Dunum f.d. Gem. 119, 125, Esens f.d. Gem. 115, 123, 127, 131, 136, 144, 148, 157, 160, Horsten f.d. Gem. 128, 137, Leerhufe f.d. Gem. 138, 140, Oltmannsfehn, Ldkr. Leer f.d. Gem. 173, Reepsholt f.d. Gem. 111, 124, 134, 135, 151, Roggenstede f.d. Gem. 152, 165, Stedesdorf f.d. Gem. 141, 149, 156, 158, Utharp f.d. Gem. 150, 153, 159, 167, Wirdum f.d. Gem. 112, 162, Westeraccum f.d. Gem. 163, 164, Westerholt f.d. Gem. 118, 129, 145, 147, 166, Wiesede f.d. Gem. 168, 169, Wittmund f.d. Gem. 114, 126, 161, 171, 172, ubr. Gem. bilden jeweils einen eigenen Standesamtsbezirk; - KWE. Aurich.

Abickhufe	2941	6,34	66	126	123	249	39,3	283	3426/5929	111
Altharlingersiel	2943	4,09	49	89	65	154	37,7	166	3418/5951	112
Ardorf	2941	25,73	388	705	768	1 473	57,2	1 394	3413/5935	113

1) Selbständige Stadt im Sinne der Niedersächsischen Gemeindeordnung

Gemeinde		Fläche	Haus- halte	Wohnbevölkerung am				Koor- dina- ten schlüssel	Stati- stische Kenn- ziffer	
				27 5 1970			6.6.1961			
Namen	Post- leit- zahl			mannlich	weiblich	insgesamt				
						qkm	Anzahl			Einw./qkm
Asel	2944	7,36	110	166	190	356	48,4	351	3422/5939	114
Bensersiel	2943	8,04	144	268	253	521	64,8	573	3406/5950	115
Bentstreek	2951	12,65	107	227	223	450	35,6	437	3423/5918	173
Blersum	2941	5,85	168	273	280	553	94,5	486	3417/5941	117
Blomberg	2941	12,80	380	629	658	1 287	100,5	1 193	3403/5939	118
Brill	2941	11,99	117	233	230	463	38,6	451	3408/5939	119
Burhafe	2941	22,63	558	882	870	1 752	77,4	1 570	3414/5942	120
Buttforde	2941	11,61	170	275	288	563	48,5	562	3416/5944	121
Damsum	2941	3,51	56	89	95	184	52,4	184	3402/5948	123
Dose	2941	11,39	104	175	178	353	31,0	334	3426/5931	124
Dunum	2941	14,84	270	477	470	947	63,8	881	3410/5941	125
Eggelingen	2941	11,40	112	204	203	407	35,7	437	3423/5942	126
Esens, Stadt	2943	5,37	1 745	2 270	2 613	4 883	909,3	4 502	3408/5947	127
Etzel	2941	15,53	227	415	416	831	53,5	850	3427/5927	128
Eversmeer	2981	11,56	224	384	378	762	65,9	638	2594/5938	129
Friedeburg	2941	10,77	502	811	867	1 678	155,8	1 251	3423/5925	130
Fulkum	2943	7,28	91	171	193	364	50,0	338	3402/5945	131
Godens	2941	21,70	506	794	809	1 603	73,9	1 590	3431/5929	133
Harlesiel	2941	44,83	952	1 483	1 483	2 966	66,2	3 040	3420/5952	122
Hesel	2941	9,51	175	278	285	563	59,2	572	3423/5927	134
Hoheesche	2941	2,55	21	32	38	70	27,5	73	3425/5929	135
Holtgast	2943	5,55	226	374	380	754	135,9	602	3405/5945	136
Horsten	2941	17,69	447	692	762	1 454	82,2	1 272	3429/5925	137
Hovel	2941	13,53	153	265	299	564	41,7	572	3416/5934	138
Langeoog	2941	19,66	592	1 153	1 382	2 535	128,9	2 242	2597/5958	139
Leerhafe	2941	34,90	608	1 052	1 075	2 127	60,9	2 016	3419/5934	140
Mamburg	2943	7,31	186	321	315	636	87,0	535	3410/5945	141
Marcardsmoor	2941	13,89	227	434	451	885	63,7	844	3414/5926	142
Marx	2951	33,38	278	529	576	1 105	33,1	1 150	3424/5923	143
Moorweg	2943	18,64	298	495	481	976	52,4	902	3408/5946	144
Nenndorf	2981	6,86	187	296	268	564	82,2	535	2595/5940	145
Neuharlingersiel	2943	13,57	270	426	441	867	63,9	769	3414/5953	146
Neuschoo	2941	14,48	337	572	566	1 138	78,6	1 141	3400/5939	147
Ostbense	2943	6,68	66	129	153	282	42,2	243	3409/5951	148
Osteraccum	2941	6,88	47	91	89	180	26,2	202	3411/5946	149
Ostochtersum	2941	6,95	183	333	307	640	92,1	654	3402/5942	150
Reepsholt	2941	19,84	219	394	412	806	40,6	773	3423/5929	151
Roggenstede	2941	5,66	89	137	145	282	49,8	303	2598/5945	152
Schweindorf	2941	5,44	141	236	238	474	87,1	447	2597/5942	153
Spiekeroog	2941	17,47	203	393	422	815	46,7	765	3414/5961	155
Stedesdorf	2943	6,17	80	131	140	271	43,9	282	3411/5944	156
Sterbur	2943	8,18	116	207	206	413	50,5	376	3408/5949	157
Thunum	2941	7,61	105	174	195	369	48,5	342	3411/5947	158
Utarp	2941	6,37	170	255	295	550	86,3	507	2598/5943	159
Utgast	2943	7,66	102	162	170	332	43,3	369	3404/5946	160
Uttel	2944	10,19	145	222	240	462	45,3	387	3419/5940	161
Werdum	2943	18,46	191	370	351	721	39,1	682	3415/5948	162
Westeraccum	2981	6,26	112	161	175	336	53,7	341	2596/5948	163
Westeraccumersiel	2981	0,78	102	141	151	292	374,4	293	2598/5950	164
Westerbur	2941	9,23	114	184	186	370	40,1	415	3400/5948	165
Westerholt	2981	14,63	563	900	919	1 819	124,3	1 594	2596/5941	166
Westochtersum	2941	3,87	103	169	173	342	88,4	304	3401/5943	167
Wiesede	2941	12,64	214	389	387	776	61,4	789	3418/5925	168
Wiesederfehn	2954	7,49	213	386	355	741	98,9	731	3418/5923	169
Wiesedermeer	2941	11,23	156	304	299	603	53,7	565	3415/5928	170
Willen	2941	15,09	339	535	599	1 134	75,1	1 017	3415/5937	171
Wittmund, Stadt	2944	6,98	2 129	3 382	3 288	6 670	955,6	4 466	3419/5939	172
Zusammen		720,55	16 953	27 850	28 867	56 717	78,7	51 583		

03 Niedersachsen
7 VB Braunschweig

11 – 13, 31, 32

Gemeinde		Fläche	Haus- halte	Wohnbevölkerung am			Koor- di- na- ten schlüssel	Stati- stische Kenn- ziffer
				27.5.1970		6.6.1961		
Namen	Post- leit- zahl			mannlich	weiblich	insgesamt		
		qkm	Anzahl		Einw./qkm	Anzahl		

7 VB Braunschweig

Sitz der Bezirksverwaltung: Braunschweig, Stadt

11 Kreisfreie Stadt Braunschweig

Amtliches Kraftfahrzeugkennzeichen: BS

AG, LG, OLG, ArG, SG, VG, AA: Braunschweig; – FA: Braunschweig - Stadt, - Land; – OFD, Hannover; – ZA, HZA Braunschweig - Mitte; – HK, luHK, OPD, StA: Braunschweig; – OKI, S; – KWE Braunschweig

Braunschweig, Stadt	3300	76,89	97 367	103 691	120 009	223 700	2 909,4	246 085	3604/5793	000
-------------------------------	------	-------	--------	---------	---------	---------	---------	---------	-----------	-----

12 Kreisfreie Stadt Goslar

Amtliches Kraftfahrzeugkennzeichen: GS

AG, Goslar; – LG, OLG, ArG, SG, VG: Braunschweig; – AA, FA: Goslar; OFD: Hannover; – ZA: Goslar; – HZA: Hildesheim; – HK, luHK, OPD: Braunschweig, – StA: Goslar; – KWE: Goslar

Goslar, Stadt	3380	65,43	16 534	18 226	21 819	40 045	612,0	41 431	3598/5753	000
-------------------------	------	-------	--------	--------	--------	--------	-------	--------	-----------	-----

13 Kreisfreie Stadt Salzgitter

Amtliches Kraftfahrzeugkennzeichen: SZ

AG: Salzgitter - Bad, - Salder, Wolfenbüttel; – LG, OLG, ArG, SG, VG, AA: Braunschweig; – FA: Wolfenbüttel; – OFD: Hannover; – ZA: Wolfenbüttel, – HZA: Braunschweig - Mitte; – HK, luHK, OPD: Braunschweig; – StA: Salzgitter - Bad, - Barum, - Flachstockheim, - Gebhardshagen, - Hallendorf, - Lebenstedt, - Lesse, - Lichtenberg, - Ringelheim, - Salder, - Thiede, - Watenstedt; – OKI, S; – KWE: Goslar

Salzgitter, Stadt	3320	212,77	42 685	57 226	60 975	118 201	555,5	110 276	3591/5781	000
-----------------------------	------	--------	--------	--------	--------	---------	-------	---------	-----------	-----

31 Landkreis Blankenberg

Sitz der Kreisverwaltung: Braunlage, Stadt

Amtliches Kraftfahrzeugkennzeichen: BRL

AG, Walkenried; – LG, OLG, Braunschweig; – ArG: Göttingen; – SG, VG, Braunschweig; – AA, FA: Goslar; – OFD, Hannover; – ZA: Goslar f.d. Gem. 111, Osterode f. übr. Gem. u f.d. gemfr. Gebiete; – HZA: Göttingen u. Hildesheim; – HK, luHK, OPD: Braunschweig; – StA: Braunlage f.d. Gem. 111 u f.d. gemfr. Gebiete 511 u. 512, Walkenried f.d. Gem. 114 u d. gemfr. Gebiete 513 u. 515, Wieda f.d. Gem. 115 u f.d. gemfr. Gebiet 514, übr. Gem. bilden jeweils einen eigenen Standesamtsbezirk; – KWE: Goslar.

Braunlage, Stadt	3389	3,77	2 334	2 454	3 213	5 667	1 503,2	5 758	4404/5733	111
Hohegeiß	3389	3,57	549	621	739	1 360	381,0	1 440	4408/5726	112
Neuhof	3421	2,78	257	372	418	790	284,2	704	4402/5717	113
Walkenried	3425	13,00	1 041	1 237	1 409	2 646	203,5	2 661	4404/5718	114
Wieda	3426	2,64	781	920	1 017	1 937	733,7	1 977	4402/5723	115
Zorge	3421	3,06	644	844	883	1 727	564,4	1 723	4406/5723	116
Gemeindefreie Gebiete										
Braunlage	3389	31,07	15	20	8	28	0,9	21	4403/5736	511
Hohegeiß	3389	16,23	1	2	2	4	0,2	3	4406/5728	512
Walkenried		9,35						–	4405/5718	513 +
Wieda		27,91						–	4402/5724	514 +
Zorge		17,67						–	4407/5723	515 +
Zusammen		131,05	5 622	6 470	7 689	14 159	108,0	14 287		

32 Landkreis Braunschweig

Sitz der Kreisverwaltung: Braunschweig, Stadt

Amtliches Kraftfahrzeugkennzeichen: BS

AG Achim f.d. Gem. 112, 114, 125, 128, 129, 141, 144, 167, 185, Vechede f.d. Gem. 116, 119, 120, 123, 127, 132, 134, 146, 149, 150, 152, 155, 164 bis 166, 170, 171, 172, 177, 180, 186 u.f.d. gemfr. Gebiete 517, 518, 519, Braunschweig f. übr. Gem. u.f. übr. gemfr. Gebiete; – LG: Braunschweig u. Verden; – OLG: Braunschweig u. Celle; – ArG Verden f.d. Gem. 112, 114, 125, 128, 129, 141, 144, 167, 185, Braunschweig f. übr. Gem. u.f. gemfr. Gebiete; – SG, VG: Braunschweig; – AA: Hildesheim f.d. Gem. 127, 132, 155, Verden f.d. Gem. 112, 114, 125, 128, 129, 141, 144, 167, 185, Braunschweig f. übr. Gem. u. gemfr. Gebiete; – FA: Syke f.d. Gem. 112, 114, 125, 128, 129, 141, 144, 167, 185, Braunschweig - Land u. Braunschweig - Stadt f. übr. Gem. u. gemfr. Gebiete; – OFD Hannover; ZA: Diepholz f.d. Gem. 112, 114, 125, 128, 129, 141, 144, 167, 185, Braunschweig - Mitte f. übr. Gem. u. gemfr. Gebiete; – HZA: Braunschweig - Mitte u. Osnabrück; – HK, luHK: Braunschweig; – OPD: Bremen f.d. Gem. 112, 114, 125, 128, 129, 141, 144, 167, 185, Hannover f.d. Gem. 127, 132, 134, 145, 155, Braunschweig f. übr. Gem. u.f. gemfr. Gebiete; – StA Braunschweig f.d. nördlich d. Eisenbahnlinie Braunschweig - Helmstedt liegenden Teil d. gemfr. Gebietes 512, Destedt f.d. Gem. 111, 124, 135, 139, 163, 173, Lehre f.d. Gem. 115, 126, 131, 136, 145, 151, Meerdorf f.d. Gem. 155 u f.d. gemfr. Gebiete 517, 518, 519, Obersicke f.d. Gem. 130, 140, 153, 157, 158, Thedinghausen f.d. Gem. 112, 125, 128, 141, 144, 167, 185, Vechede f.d. Gem. 119, 134, 146, 149, 152, 166, 171, 172, 180, Waggum f.d. Gem. 176 u.d. gemfr. Gebiet 511, Weddel f.d. Gem. 143, 147, 162, 179, u.d. südlich d. Eisenbahnlinie Braunschweig - Helmstedt liegenden Teil d. gemfr. Gebietes 512, Wendhausen f.d. Gem. 184 u.f.d. gemfr. Gebiete 513 bis 516, 520, übr. Gem. bilden jeweils einen eigenen Standesamtsbezirk; – OKI: S nur Anlagen d. Bundeswehr i.d. Gem. 159; – KWE: Braunschweig.

Samtgemeinden u. zugeh. Gem. Destedt 111, 122, 124, 135, 139, 161, 163, 173, Lehre 115, 126, 131, 136, 145, 151, Sicke 130, 140, 153, 157, 158, Thedinghausen 112, 125, 128, 141, 144, 167, 185, Vechede 119, 123, 134, 146, 149, 152, 166, 171, 172, 180, Weddel 143, 147, 162, 179.

Abbenrode	3301	7,52	153	232	261	493	65,6	504	4413/5791	111
Ahsen - Oetzen	3091	5,14	60	110	114	224	43,6	214	3505/5869	112

Gemeinde		Fläche	Haus- halte	Wohnbevölkerung am					Koor- di-naten schlüssel	Stati- stische Kenn- ziffer
Namen	Post- leit- zahl			27.5.1970			6.6.1961			
				mannlich	weiblich	insgesamt				
		qkm	Anzahl			Einw./qkm	Anzahl			
Alvesse	3301	3,30	111	166	163	329	99,7	418	3595/5788	113
Bahlum	2819	8,23	83	169	156	325	39,5	357	3498/5864	114
Beienrode	3301	5,72	124	194	185	379	66,3	418	4414/5803	115
Bettmar	3301	6,58	356	459	505	964	146,5	1 107	3591/5792	116
Bevenrode	3301	4,75	259	344	379	723	152,2	513	4403/5802	117
Bienrode	3301	2,43	868	1 123	1 243	2 366	973,7	2 190	4400/5799	118
Bodenstedt	3301	5,59	292	389	434	823	147,2	815	3591/5789	119
Bortfeld	3301	12,44	558	854	863	1 717	138,0	1 449	3596/5796	120
Broitzem	3301	3,71	1 317	1 727	1 867	3 594	968,7	2 361	3601/5790	121
Cremlingen	3301	8,13	475	667	719	1 386	170,5	1 259	4408/5791	122
Denstorf	3301	5,17	233	319	363	682	131,9	716	3596/5792	123
Destedt	3301	11,28	371	534	578	1 112	98,6	880	4412/5790	124
Dibbersen - Donnerstedt	3096	6,28	71	137	159	296	47,1	306	3499/5872	125
Dibbesdorf	3301	4,54	367	459	502	961	211,7	523	4405/5797	126
Duttenstedt	3151	5,77	254	378	394	772	133,8	764	3589/5802	127
Eißel	3096	1,67	42	80	78	158	94,6	147	3501/5872	128
Emtinghausen	2819	12,85	257	470	505	975	75,9	990	3498/5866	129
Erkerode	3301	2,05	169	244	256	500	243,9	463	4412/5786	130
Essehof	3301	3,78	82	145	130	275	72,8	204	4409/5797	131
Essinghausen	3151	3,85	382	502	545	1 047	271,9	907	3587/5801	132
Flechtorf	3301	7,25	718	1 075	1 076	2 151	296,7	1 147	4412/5804	133
Furstenau	3151	0,64	27	39	39	78	121,9	90	3591/5797	134
Gardessen	3301	5,22	174	236	270	506	96,9	445	4412/5792	135
Groß Brunsrode	3301	7,67	190	267	287	554	72,2	616	4409/5803	136
Groß Gleidingen	3301	2,42	201	274	309	583	240,9	600	3597/5789	137
Harvesse	3301	4,15	124	179	187	366	88,2	370	3595/5802	138
Hemkenrode	3301	2,19	88	135	133	268	122,4	351	4412/5789	139
Hotzum	3301	5,47	211	312	337	649	118,6	582	4406/5788	140
Holtorf - Lunsen	3096	4,60	60	113	103	216	47,0	239	3505/5871	141
Hondelage	3301	8,53	641	924	964	1 888	221,3	939	4405/5799	142
Hordorf	3301	5,87	257	392	366	758	129,1	535	4408/5796	143
Horstedt	3096	3,58	27	58	56	114	31,8	118	3499/5874	144
Klein Brunsrode	3171	2,30	50	94	72	166	72,2	182	4410/5805	145
Klein Gleidingen	3301	3,40	78	109	101	210	61,8	224	3597/5792	146
Klein Schöppenstedt	3301	3,94	304	401	413	814	206,6	743	4405/5792	147
Köchingen	3301	4,26	94	121	129	250	58,7	356	3593/5791	149
Lamme	3301	4,51	544	727	797	1 524	337,9	892	3598/5794	150
Lehre	3301	13,74	1 086	1 469	1 661	3 130	227,8	2 587	4409/5801	151
Liedingen	3301	4,36	184	236	252	488	111,9	518	3591/5791	152
Lucklum	3301	11,30	119	154	174	328	29,0	399	4410/5786	153
Mascherode	3301	6,47	879	1 249	1 256	2 505	387,2	1 418	4402/5789	154
Meerdorf	3151	10,92	295	403	415	818	74,9	943	3590/5803	155
Neubrück	3301	4,63	247	368	386	754	162,9	594	3597/5805	156
Niedersicke	3305	6,87	295	406	424	830	120,8	718	4407/5787	157
Obersicke	3305	4,76	476	1 058	1 202	2 260	474,8	1 940	4407/5788	158
Rautheim	3301	6,94	1 392	1 971	1 965	3 936	567,1	3 111	4404/5791	159
Runingen	3301	3,29	1 709	2 066	2 210	4 276	1 299,7	2 206	3603/5789	160
Schandelah	3302	7,57	587	746	841	1 587	209,6	1 319	4411/5794	161
Schapen	3301	4,62	609	798	841	1 639	354,8	957	4405/5795	162
Schulenrode	3301	1,58	89	127	143	270	170,9	194	4410/5790	163
Sierße	3301	6,46	314	499	511	1 010	156,3	822	3591/5794	164
Sonnenberg	3301	5,36	213	276	285	561	104,7	574	3596/5790	165
Sophiental	3301	1,86	121	157	171	328	176,3	325	3592/5798	166
Stöckheim bei Braunschweig	3301	6,59	1 683	2 162	2 357	4 519	685,7	3 758	3604/5787	148
Thedinghausen	3096	15,31	750	1 064	1 212	2 276	148,7	2 309	3502/5870	167
Thune	3301	5,57	355	513	538	1 051	188,7	662	3603/5802	168
Timmerlah	3301	5,39	536	744	796	1 540	285,7	988	3599/5790	169
Vallstedt	3301	8,57	400	526	619	1 145	133,6	1 203	3593/5788	170
Vechelade	3301	0,39	174	222	254	476	1 220,5	485	3594/5794	171
Vechelde	3303	2,61	1 125	1 357	1 495	2 852	1 092,7	2 242	3594/5793	172
Veltheim (Ohe)	3301	8,64	301	439	446	885	102,4	895	4410/5788	173
Völkenrode	3301	2,58	371	515	556	1 071	415,1	727	3598/5798	174
Volkmarede	3301	3,06	1 268	1 542	1 529	3 071	1 003,6	2 494	4405/5796	175
Waggum	3301	5,53	993	1 424	1 478	2 902	524,8	1 166	4402/5800	176
Wahle	3301	8,26	288	437	475	912	110,4	760	3593/5794	177
Watenbuttel	3301	7,14	657	900	938	1 838	257,4	1 082	3600/5798	178
Weddel	3301	6,93	821	1 119	1 198	2 317	334,3	1 572	4406/5794	179
Wedtlenstedt	3301	4,69	299	430	421	851	181,4	590	3596/5794	180
Wendeburg	3304	19,00	989	1 331	1 428	2 759	145,2	2 673	3595/5800	181
Wenden	3301	4,47	1 807	2 421	2 592	5 013	1 121,5	2 707	3603/5800	182
Wendhausen	3301	5,52	503	671	720	1 391	252,0	1 178	4407/5799	184
Werder	3096	5,25	29	44	43	87	16,6	115	3503/5871	185
Wierthe	3301	2,88	163	217	216	433	150,3	470	3595/5790	186
Gemeindefreie Gebiete										
Beienrode	3300	7,17						—	4413/5801	513 +
Buchhorst		1,98	14	18	15	33	16,7	38	4404/5793	512
Essehof I		1,55						—	4408/5799	514 +
Essehof II		0,81						—	4408/5798	515 +
Essehof III		1,01						—	4410/5797	516 +
Meerdorfer Holz		0,75						—	3591/5804	517 +
Querum	3300	3,87	6	24	62	86	22,2	9	4402/5798	511
Sophiental I		3,68						—	3591/5797	518 +
Sophiental II		1,06						—	3591/5800	519 +
Wendhausen		4,86						—	4407/5802	520 +
Zusammen		462,63	32 819	45 261	48 163	93 424	201,9	72 682		

03 Niedersachsen
7 VB Braunschweig

33

Gemeinde		Fläche	Haus- halte	Wohnbevölkerung am			Koor- di-naten schlussel	Stati- stische Kenn- ziffer
				27.5.1970		6.6.1961		
Namen	Post- leit- zahl			mannlich	weiblich	insgesamt		
		qkm	Anzahl		Einw./qkm	Anzahl		

33 Landkreis Gandersheim

Sitz der Kreisverwaltung: Bad Gandersheim, Stadt

Amtliches Kraftfahrzeugkennzeichen. GAN

AG: Bad Gandersheim f.d. Gem. 111 bis 114, 133, 117 bis 120, 124 bis 130, 132, 134, 135, 137, 138, 139, 141 bis 144, 147, 149, 151, 154, 159, 162, 163, 165, 166, 168, 170, 172, 173, 175, 178, 179 u.d. gemfr. Gebiete 511, 514, 516, 517, 524, 528, 529, Seesen f. ubr. Gem. u. ubr. gemfr. Gebiete; — LG, OLG. Braunschweig; — ArG. Hildesheim; — SG, VG. Braunschweig; — AA. Hildesheim f.d. Gem. 112, 114, 117 bis 120, 124, 125, 129, 132, 134, 137, 141, 142, 143, 147, 149, 151, 154, 159, 162, 163, 165, 166, 170, 172, 173, 175, u.d. gemfr. Gebiete 514, 516, 517, 528, 529, Goslar f. ubr. Gem. u. ubr. gemfr. Gebiete; — FA. Bad Gandersheim; — OFD. Hannover; — ZA: Alfeld (Leine) f.d. Gem. 114, 117, 125, 129, 142, 147, 151, 159, 170, 172, 173, 175, Goslar f.d. Gem. 115, 155, 177, Osterode am Harz f.d. Gem. 116, 136, 171, 176, Wolfenbüttel f.d. Gem. 161, Seesen f. ubr. Gem. u. f. gemfr. Gebiete; — HZA: Braunschweig - Mitte, Göttingen u. Hildesheim, — HK, LuHK: Braunschweig; — OPD: Hannover f.d. Gem. 114, 123, 129, 150, 151, 157, 164, 167, 172, 174, Braunschweig f. ubr. Gem. u. f. gemfr. Gebiete; — StA: Auf dem Berge i. Naensen f.d. Gem. 114, 117, 125, 142, 147, 159, 170, 173 u.d. gemfr. Gebiet 516, Badenhausen f.d. Gem. 116 u.d. gemfr. Gebiet 512, Bad Gandersheim f.d. Gem. 133, 130, Bodenstein f.d. Gem. 121 u.d. gemfr. Gebiete 520, 527, Dannhausen f.d. Gem. 128, 139, Delligsen f.d. Gem. 129 u.d. gemfr. Gebiet 524, Gittelde f.d. Gem. 136, 171 u.d. gemfr. Gebiet 513, Greene f.d. Gem. 124, 132, 134, 137, 141, 149, 162, 166 u.d. gemfr. Gebiet 514, Hahausen f.d. Gem. 140 u.d. gemfr. Gebiete 515, 519, Kreiensens f.d. Gem. 118, 119, 120, 154, 165, Langelsheim f.d. Gem. 155 u.d. gemfr. Gebiet 518, Lutter am Barenberge f.d. Gem. 156, 161 u.d. gemfr. Gebiete 521, 522, Münchehof f.d. Gem. 158 u.d. gemfr. Gebiet 526, Opperhausen f.d. Gem. 163 u.d. gemfr. Gebiet 517, Seesen f.d. Gem. 169 u.d. gemfr. Gebiet 525, Varrigsen f.d. Gem. 172 u.d. gemfr. Gebiet 528, Wenzens f.d. Gem. 175 u.d. gemfr. Gebiet 529, Wolfshagen im Harz f.d. Gem. 177 u.d. gemfr. Gebiete 523, 530, Wrescherode f.d. Gem. 179 u.d. gemfr. Gebiet 511, ubr. Gem. bilden jeweils einen eigenen Standesamtsbezirk, — KWE: Goslar

Samtgemeinden u. zugeh. Gem.: Auf dem Berge 114, 117, 125, 142, 147, 159, 170, 173, Greene 124, 132, 134, 137, 141, 149, 162, 166, Kreiensens 118, 119, 120, 154, 165, Lutter am Barenberge 156, 161.

Ackenhausen	3371	6,99	129	198	204	402	57,5	467	3573/5751	111
Ahlshausen - Sievershausen	3351	10,98	230	358	381	739	67,3	808	3567/5740	112
Altgandersheim	3371	7,01	193	290	269	559	79,7	603	3571/5753	113
Ammensen	3221	4,53	160	217	254	471	104,0	465	3558/5753	114
Astfeld	3381	11,07	968	1 187	1 316	2 503	226,1	2 141	3594/5756	115
Badenhausen	3361	7,41	767	922	1 003	1 925	259,8	1 970	3583/5738	116
Bad Gandersheim, Stadt	3353	10,10	2 728	2 779	3 787	6 566	650,1	6 113	3570/5749	133
Bartshausen	3351	1,85	58	89	99	188	101,6	184	3556/5746	117
Bentherode	3351	4,32	79	104	118	222	51,4	274	3569/5747	118
Beulshausen	3351	2,76	40	52	57	109	39,5	150	3565/5749	119
Billerbeck	3351	2,24	125	148	174	322	143,8	375	3567/5746	120
Bodenstein	3371	4,01	114	173	188	361	90,0	419	3584/5763	121
Bornhausen	3371	9,63	401	499	592	1 091	113,3	1 135	3579/5754	122
Bornum Am Harz	3201	7,27	578	714	837	1 551	213,3	1 575	3578/5760	123
Bruchhof	3351	1,84	27	39	37	76	41,3	95	3563/5749	124
Brunsen	3351	5,96	133	189	214	403	67,6	460	3559/5748	125
Clus	3371	4,69	52	80	83	163	34,8	188	3569/5750	126
Dankelsheim	3371	5,83	119	203	210	413	70,8	452	3569/5752	127
Dannhausen	3371	3,63	99	137	158	295	81,3	354	3575/5748	128
Delligsen, Flecken	3223	11,81	1 478	2 043	2 143	4 186	354,4	4 106	3554/5756	129
Ellerode	3371	3,65	83	102	124	226	61,9	257	3572/5745	130
Engelade	3371	4,17	283	359	372	731	175,3	661	3578/5749	131
Erzhausen	3351	6,03	212	249	289	538	89,2	494	3564/5751	132
Garlebsen	3351	2,39	86	90	103	193	80,8	234	3565/5745	134
Gehrenrode	3371	5,24	113	177	195	372	71,0	365	3569/5756	135
Gittelde, Flecken	3371	11,14	807	992	1 074	2 066	185,5	2 132	3582/5741	136
Greene, Flecken	3351	7,88	982	1 115	1 272	2 387	302,9	2 011	3564/5747	137
Gremshiem	3371	6,23	85	126	145	271	43,5	339	3572/5753	138
Hachenhausen	3371	2,81	81	106	143	249	88,6	260	3574/5748	139
Hahausen	3371	6,55	398	518	545	1 063	162,3	1 102	3583/5757	140
Haieshausen	3351	1,94	47	67	68	135	69,6	160	3567/5745	141
Hallensen	3351	1,55	17	28	23	51	32,9	69	3557/5747	142
Heckenbeck	3351	8,43	139	195	214	409	48,5	506	3566/5750	143
Helmscherode	3371	3,62	60	101	105	206	56,9	224	3571/5755	144
Herrhausen	3371	5,50	352	454	510	964	175,3	994	3581/5748	145
Holtershausen	3351	1,27	21	33	38	71	55,9	53	3561/5748	147
Ildehausen	3371	7,57	307	411	467	878	116,0	936	3578/5747	148
Ippensen	3351	1,49	56	69	70	139	93,3	161	3566/5745	149
Jerze	3201	4,39	97	156	150	306	69,7	368	3580/5760	150
Kaierde	3221	7,31	375	592	616	1 208	165,3	1 229	3553/5755	151
Kirchberg	3371	6,11	192	275	283	558	91,3	648	3579/5747	152
Klein Rhuden	3373	12,89	535	688	757	1 445	112,1	1 401	3578/5757	153
Kreiensens	3350	3,83	1 192	1 365	1 579	2 944	768,7	2 948	3566/5747	154
Langelsheim, Stadt	3394	14,02	2 614	3 072	3 394	6 466	461,2	6 480	3592/5757	155
Lutter am Barenberge, Flecken	3372	14,33	716	926	1 010	1 936	135,1	1 982	3587/5762	156
Mahlum	3201	7,98	240	324	363	687	86,1	733	3580/5764	157
Münchehof	3371	11,01	664	871	980	1 851	168,1	1 929	3581/5746	158
Naensen	3351	11,22	314	455	444	899	80,1	1 039	3561/5750	159
Nauen	3371	5,03	172	244	251	495	98,4	569	3584/5761	160
Neuwallmoden	3321	2,53	112	146	177	323	127,7	374	3587/5765	161
Olxheim	3351	2,14	71	82	99	181	84,6	204	3565/5744	162
Opperhausen	3351	8,51	322	445	485	930	109,3	982	3568/5744	163
Ortshausen	3201	6,17	118	176	181	357	57,9	475	3580/5761	164
Orxhausen	3351	2,75	95	131	144	275	100,0	336	3567/5748	165
Rittierode	3351	2,48	105	135	143	278	112,1	301	3565/5743	166
Schlewecke	3201	9,44	231	384	393	777	82,3	840	3578/5768	167
Seboldshausen	3371	3,06	85	109	131	240	78,4	265	3573/5748	168
Seesen, Stadt	3370	16,60	5 074	5 925	7 387	13 312	801,9	12 062	3580/5751	169
Stroit	3351	5,43	173	231	264	495	91,2	527	3559/5751	170
Teichhütte	3371	1,41	173	246	232	478	339,0	361	3582/5740	171
Varrigsen	3221	1,99	88	132	132	264	132,7	241	3557/5754	172
Voldagsen	3351	2,66	59	85	100	185	69,5	203	3558/5748	173
Volkersheim	3201	9,30	275	406	510	916	98,5	874	3579/5766	174

Gemeinde		Fläche	Haus- halte	Wohnbevölkerung am					Koor- dinaten schlussel	Stati- stische Kenn- ziffer	
				27.5.1970			6.6.1961				
Namen	Post- leit- zahl			qkm	Anzahl		Einw./qkm	Anzahl			
		mannlich	weiblich		insgesamt						
		qkm	Anzahl			Einw./qkm	Anzahl				
Wenzen		3351	8,81	240	361	405	766	86,9	827	3555/5748	175
Windhausen		3371	3,54	396	523	532	1 055	298,0	1 008	3583/5739	176
Wolfshagen im Harz		3391	4,55	1 057	1 229	1 352	2 581	567,3	2 608	3590/5753	177
Wolperode		3371	3,72	72	97	115	212	57,0	258	3573/5750	178
Wrescherode		3353*	6,18	227	260	335	595	96,3	625	3571/5748	179
Gemeindefreie Gebiete											
Aebtissinberg			0,76						—	3573/5746	511 +
Badenhausen			5,02						—	3586/5740	512 +
Gittelde			8,00						—	3580/5743	513 +
Greene			3,61						—	3564/5747	514 +
Hahausen			8,98						—	3585/5755	515 +
Hoheegge			1,22						—	3561/5753	516 +
Kuhler			1,15						—	3571/5745	517 +
Langelsheim			11,26						—	3589/5756	518 +
Langenberg			3,14						—	3583/5757	519 +
Laubberg			0,63						—	3585/5774	520 +
Lutter am Barenberge I		3372	8,19	1	1		1	0,1	2	3583/5761	521 +
Lutter am Barenberge II			1,33						—	3589/5774	522 +
Riechenberger Klosterforsten			2,85						—	3591/5752	523 +
Röhnberg			0,49						—	3555/5756	524 +
Seesen I			11,11						—	3585/5753	525 +
Seesen II			12,43						—	3584/5747	526 +
Steine			0,76						—	3584/5774	527 +
Thodingsberg			0,67						—	3559/5755	528 +
Wenzen			15,84						—	3556/5752	529 +
Wolfshagen			12,95						—	3592/5751	530 +
Zusammen			521,17	28 692	35 685	40 825	76 510	146,8	75 991		

34 Landkreis Goslar

Sitz der Kreisverwaltung: Goslar, Stadt

Amtlches Kraftfahrzeugkennzeichen: GS

AG: Salzgitter, Bad f.d. Gem. 111, 119, 121, 127, 128, 130, 132, 138, Seesen f.d. Gem. 135, Goslar f. ubr. Gem.; — LG, OLG, ArG, SG, VG Braunschweig, — AA: Braunschweig f.d. Gem. 111, 121, 138, Goslar f. ubr. Gem.; — FA: Goslar; — OFD. Hannover; — ZA: Goslar f.d. Gem. 112, 113, 115, 120, 124, 125, 129, 131, 140, 141, 143, Seesen f.d. Gem. 135, Wolfenbittel f. ubr. Gem.; — HZA Braunschweig - Mitte u. Hildesheim, — HK, luHK, OPD. Baunschweig, — StA: Groß Dohren f.d. Gem. 118, 126, Oderwald i. Dorstadt f.d. Gem. 116, 122, 133, Othfresen f.d. Gem. 123, 136, Schladen f.d. Gem. 113, 137, ubr. Gem. bilden jeweils einen eigenen Standesamtsbezirk; — KWE: Goslar

Samtgemeinde u. zugeh. Gem.: Oderwald 116, 122, 133.

Alt Wallmoden	3321	8,73	205	272	305	577	66,1	670	3590/5766	111
Beuchte	3381	8,32	153	199	234	433	52,0	545	3605/5762	112
Bredelem	3381	14,03	226	325	302	627	44,7	609	3593/5761	113
Dörnten	3381	9,71	578	762	847	1 609	165,7	1 633	3596/5761	115
Dorstadt	3341	10,36	266	379	382	761	73,5	818	4402/5774	116
Giede	3341	9,16	322	438	493	931	101,6	1 055	3603/5768	117
Groß Döhren	3381	6,63	429	569	645	1 214	183,1	1 309	3599/5764	118
Groß Flöthe	3341	11,47	289	410	418	828	72,2	837	3601/5774	119
Hahndorf	3381	7,68	458	580	587	1 167	152,0	1 255	3599/5759	120
Haverlah	3321	11,40	357	524	542	1 066	93,5	1 246	3591/5770	121
Heiningen	3341	8,40	265	366	380	746	88,8	916	4401/5772	122
Heissum	3381	3,43	129	176	191	367	107,0	379	3596/5764	123
Immenrode	3381	10,07	577	775	830	1 605	159,4	1 537	3602/5760	124
Jerstedt	3381	11,22	554	721	789	1 510	134,6	1 220	3595/5758	125
Klein Döhren	3381	8,76	204	275	306	581	66,3	665	3600/5763	126
Klein Flothe	3341	7,36	122	190	209	399	54,2	427	3602/5772	127
Klein Mahner	3321	5,12	169	229	252	481	93,9	463	3599/5769	128
Lengde	3381	9,77	322	392	470	862	88,2	901	4401/5762	129
Liebenburg	3384	12,47	805	1 030	1 821	2 851	228,6	2 889	3598/5766	130
Lochtum	3381	11,39	267	330	364	694	60,9	861	4403/5756	131
Neuenkirchen	3381	5,33	136	179	200	379	71,1	453	3601/5766	132
Ohrum	3341	8,38	276	356	388	744	88,8	806	4402/5777	133
Ostharingen	3381	4,48	149	194	201	395	88,2	416	3594/5764	134
Ostlutter	3371	4,44	140	170	187	357	80,4	403	3589/5761	135
Othfresen	3385	11,76	958	1 202	1 323	2 525	214,7	2 813	3596/5764	136
Schladen	3342	13,08	1 657	2 259	2 496	4 755	363,4	4 584	4400/5767	137
Steinlah	3321	5,47	218	299	323	622	113,7	663	3591/5772	138
Upen	3381	10,64	189	299	286	585	55,0	667	3592/5764	139
Vienenburg, Stadt	3387	25,17	2 785	3 373	3 843	7 216	286,7	6 644	4401/5758	140
Weddingen	3381	7,12	236	380	356	736	103,4	746	3602/5761	141
Wehre	3381	4,93	109	151	182	333	67,5	359	3603/5764	142
Werlaburgdorf	3341	11,96	347	474	488	962	80,4	1 018	4400/5770	114
Wiedelah	3381	7,28	651	873	987	1 860	255,5	1 967	4403/5759	143
Zusammen		305,52	14 548	19 151	21 627	40 778	133,5	41 774		

35 Landkreis Helmstedt

Sitz der Kreisverwaltung: Helmstedt, Stadt

Amtlches Kraftfahrzeugkennzeichen: HE

AG. Helmstedt f.d. Gem. 114, 124, 130, 134, 145, 146, 154, 165 u.f.d. gemfr. Gebiete 512, 515, 517, 519, Königsutter am Elm f.d. Gem. 117, 118, 126, 128, 132, 142, 143, 144, 155, 159, 160, 161, 166, 167, 170, 171, 172, 185 u.f.d. gemfr. Gebiete 513, 518, 524, Schöningen f.d. Gem. 112, 122, 125, 135, 137, 138, 148, 151, 156, 168, 169, 174, 180, 184 u.f.d. gemfr. Gebiete 514, 525, Schöppenstedt f.d. Gem. 115, 127, 182, Vorsfelde f. ubr. Gem. u.f. ubr. gemfr. Gebiete; — LG, OLG, ArG, SG, VG Braunschweig; — AA, FA Helmstedt; — OFD Hannover; — ZA: Wolfsburg f.d. Gem. 111, 116, 119, 120, 121, 123, 129, 136, 139, 149, 150, 153, 157, 162, 163, 173, 175,

Gemeinde		Fläche	Haus- halte	Wohnbevölkerung am				Koor- di-naten schlussel	Stati- stische Kenn- ziffer	
Namen	Post- leit- zahl			27.5.1970			6.6.1961			
				mannlich	weiblich	insgesamt				
		qkm	Anzahl			Einw./qkm	Anzahl			
176, 178, 179, 181, 183, Helmstedt f. ubr. Gem. u. f. gemfr. Gebiete; — HZA: Braunschweig - Mitte; — HK, luHK, OPD: Braunschweig; — StA. Bahrdorf f.d. Gem. 113, 145, 147, 158, 165, 179, u.d. gemfr. Gebiet 511, Barmke f.d. Gem. 114 u.d. gemfr. Gebiet 512, Dannndorf f.d. Gem. 121 u.d. gemfr. Gebiete 520, 521, 522, Grasleben f.d. Gem. 130, 146, 154, u.d. gemfr. Gebiet 519, Groß Steinum f.d. Gem. 132, 167, Helmstedt f.d. Gem. 134 u.d. gemfr. Gebiet 517, Hoiersdorf f.d. Gem. 135, 184, Königsutter am Elm f.d. Gem. 142 u.d. gemfr. Gebiet 518, Neuhaus f.d. Gem. 149 u.d. gemfr. Gebiet 523, Offleben f.d. Gem. 151, 156, Parsau f.d. Gem. 111, 153 u.d. gemfr. Gebiet 516, Rabke f.d. Gem. 155 u.d. gemfr. Gebiet 513, Ruhen f.d. Gem. 120, 162 Scheppau f.d. Gem. 160, 166, Schöningen f.d. Gem. 168 u.d. gemfr. Gebiet 525, Süplingen f.d. Gem. 126, 170 u.d. gemfr. Gebiet 524, Wolsdorf f.d. Gem. 185 u.d. gemfr. Gebiete 514, 515, ubr. Gem. bilden jeweils einen eigenen Standesamtsbezirk; — KWE: Braunschweig										
Samtgemeinden u. zugeh. Gem. Bahrdorf 113, 131, 140, 141, 145, 147, 152, 158, 165, 177, 179, Heeseberg 115, 122, 127, 137, 138, 169, 182, 184, Nord - Elm 126, 155, 170, 171, 180, 185.										
Ahnebeck	3181	1,11	37	57	61	118	106,3	128	4425/5824	111
Alversdorf	3339	5,45	155	231	188	419	76,9	1 033	4433/5780	112
Bahrdorf	3331	13,28	407	534	550	1 084	81,6	1 162	4432/5806	113
Barmke	3331	7,27	291	372	405	777	106,9	813	4428/5793	114
Beierstedt	3339	9,60	255	322	339	661	68,9	771	4422/5772	115
Bergfeld	3181	10,60	194	301	339	640	60,4	616	4422/5824	116
Bornstorf	3301	8,33	133	170	170	340	40,8	377	4417/5798	117
Bornum am Elm	3301	11,72	258	395	397	792	67,6	865	4415/5792	118
Brackstedt	3181	7,81	112	196	203	399	51,1	373	4416/5817	119
Brechtorf	3181	7,32	165	275	299	574	78,4	493	4424/5817	120
Dannndorf	3181	6,83	474	762	727	1 489	218,0	1 079	4426/5811	121
Dobbeln	3339	3,80	107	147	150	297	78,2	328	4425/5775	122
Eischott	3181	6,64	106	203	190	393	59,2	331	4422/5818	123
Emmerstedt	3331	13,49	737	949	1 002	1 951	144,6	2 019	4429/5791	124
Esbeck	3331	9,71	700	947	1 013	1 960	201,9	1 757	4429/5781	125
Freilistadt	3331	6,13	467	724	689	1 413	230,5	1 408	4426/5786	126
Gevensleben	3339	8,77	210	298	312	610	69,6	716	4419/5772	127
Glentorf	3301	8,41	151	223	229	452	53,7	536	4418/5800	128
Grafhorst	3181	9,66	318	487	506	993	102,8	956	4429/5813	129
Grasleben	3332	11,15	907	1 296	1 374	2 670	239,5	2 781	4433/5798	130
Groß Sisbeck	3331	5,51	120	176	182	358	65,0	425	4427/5803	131
Groß Steinum	3331	5,90	146	204	206	410	69,5	450	4423/5793	132
Groß Twulpstedt	3181	2,98	199	258	264	522	175,2	467	4427/5805	133
Helmstedt, Stadt 1)	3330	25,98	11 168	12 582	14 781	27 363	1 053,2	29 543	4432/5789	134
Hoiersdorf	3339	6,27	405	522	577	1 099	175,3	1 111	4428/5778	135
Hortlingen	3181	8,49	85	153	138	291	34,3	391	4419/5819	136
Ingeleben	3339	9,07	200	323	342	665	73,3	803	4423/5776	137
Jerxheim	3339	17,46	581	788	825	1 613	92,4	1 894	4425/5773	138
Kastorf	3181	2,14	317	486	464	950	443,9	856	4417/5813	139
Klein Sisbeck	3331	4,97	96	141	155	296	59,6	307	4426/5803	140
Klein Twulpstedt	3181	5,51	115	180	195	375	68,1	387	4427/5806	141
Königsutter am Elm, Stadt	3307	17,67	3 255	4 281	4 886	9 167	518,8	8 567	4419/5792	142
Lauingen	3331	11,02	266	353	409	762	69,1	834	4417/5793	143
Leim	3331	11,03	308	473	493	966	87,6	1 044	4422/5788	144
Mackendorf	3331	6,79	141	173	199	372	54,8	464	4434/5803	145
Mariental	3331	6,53	429	569	648	1 217	186,4	1 282	4431/5794	146
Meinkot	3181	5,06	109	157	168	325	64,2	361	4430/5808	147
Neu Buddenstedt	3333	9,19	905	1 217	1 321	2 538	276,2	2 735	4432/5782	148
Neuhaus	3181	4,89	193	293	303	596	121,9	324	4422/5810	149
Nordsteimke	3181	4,76	331	484	503	987	207,4	819	4420/5808	150
Offleben	3339	2,45	718	897	977	1 874	764,9	2 133	4435/5779	151
Papenrode	3331	5,91	103	176	160	336	56,9	390	4429/5804	152
Parsau	3181	11,64	256	421	423	844	72,5	852	4425/5823	153
Querenhorst	3331	4,77	188	293	302	595	124,7	565	4429/5801	154
Rabke	3331	10,83	254	325	399	724	66,9	882	4423/5885	155
Reinsdorf	3331	5,81	189	222	228	450	77,5	526	4435/5781	156
Reislingen	3181	4,88	423	593	583	1 176	241,0	1 091	4421/5811	157
Rickensdorf	3331	4,76	134	173	171	344	72,3	423	4430/5803	158
Rieseberg	3331	6,31	111	162	184	346	54,8	350	4418/5797	159
Rotenkamp	3301	3,93	64	106	129	235	59,8	257	4416/5797	160
Rottorf	3331	4,61	169	243	270	513	111,3	493	4421/5792	161
Ruhen	3181	16,92	415	614	660	1 274	75,3	1 199	4425/5818	162
Rummer	3181	5,79	146	222	211	433	74,8	369	4425/5806	163
Saalsdorf	3331	10,12	133	186	205	391	38,6	420	4436/5803	165
Scheppau	3301	4,24	94	149	155	304	71,7	316	4415/5796	166
Schickelsheim	3331	4,43	35	45	46	91	20,5	143	4423/5792	167
Schöningen, Stadt	3338	15,90	5 871	6 822	7 934	14 766	928,1	16 145	4429/5779	168
Soilingen	3339	11,55	418	484	571	1 055	91,3	1 249	4427/5774	169
Süplingen	3334	10,35	848	1 040	1 147	2 187	211,3	2 331	4425/5789	170
Supplingenburg	3331	10,46	267	381	375	756	72,3	897	4426/5792	171
Sunstedt	3331	5,65	145	227	225	452	80,0	501	4421/5790	172
Tiddische	3181	8,26	130	240	240	480	58,1	386	4419/5821	173
Twiefelingen	3339	8,64	201	247	270	517	59,8	631	4426/5777	174
Veipke	3185	10,12	774	1 091	1 137	2 228	220,2	2 035	4428/5809	175
Velstove	3181	6,42	183	328	309	637	99,2	415	4420/5817	176
Volkmarsdorf	3331	5,60	137	213	204	417	74,5	390	4424/5804	177
Vorsfelde, Stadt	3182	12,44	3 672	5 622	5 630	11 252	904,5	7 291	4421/5813	178
Wahrstedt	3181	4,54	167	219	223	442	97,4	476	4430/5809	179
Warberg	3331	8,01	384	504	529	1 033	129,0	1 081	4426/5784	180
Warmenau	3181	4,89	97	167	175	342	69,9	352	4415/5815	181
Watenstedt	3339	6,34	181	256	257	513	80,9	632	4420/5773	182
Wendschott	3181	9,07	464	697	733	1 430	157,7	823	4422/5815	183
Wobbeck	3339	6,34	101	136	154	290	45,7	394	4424/5779	184
Wolsdorf	3331	7,12	471	634	683	1 317	185,0	1 338	4428/5785	185

1) Selbständige Stadt im Sinne der Niedersächsischen Gemeindeordnung

Gemeinde		Fläche	Haus- halte	Wohnbevölkerung am				Koor- dinaten schlüssel	Stati- stische Kenn- ziffer
Namen	Post- leitz- zahl			27.5.1970			6.6.1961		
				männlich	weiblich	insgesamt			
		qkm	Anzahl		Einw./qkm	Anzahl			
Gemeindefreie Gebiete									
Bahrdorf		5,52					4432/5805	511 +	
Barmke		3,78					4425/5793	512 +	
Brunsfleberfeld		4,09					4421/5784	513 +	
Eitz		1,09					4429/5784	514 +	
Elz		4,96					4428/5787	515 +	
Giebel		10,36					4428/5821	516 +	
Helmstedt		18,71					4435/5790	517 +	
Königsutter		8,90					4418/5789	518 +	
Mariental		15,81					4430/5798	519 +	
Neuhaus I		3,68					4426/5814	520 +	
Neuhaus II		0,80					4425/5812	521 +	
Neuhaus III		0,85					4427/5812	522 +	
Neuhaus IV		2,26					4425/5810	523 +	
Schieren		0,53					4424/5788	524 +	
Schöningen		11,97					4425/5781	525 +	
Zusammen		690,71	43 496	56 837	62 101	118 938	172,2	119 382	

36 Landkreis Wolfenbüttel

Sitz der Kreisverwaltung: Wolfenbüttel, Stadt

Ämtliches Kraftfahrzeugkennzeichen: WF

AG: Bad Harzburg f.d. Gem. 149, 123, 128, 148, 170, 195 u.f.d. gemfr. Gebiet 514, 515, Braunschweig f.d. Gem. 119, 127, 176, 186, 200, Salzgitter - Salder f.d. Gem. 117, 121, 124, 129, 130, 141, 142, 145, 151, 159, 160, 168, 169, 172, 180, 190, 194 u.f.d. gemfr. Gebiet 516, Schöppenstedt f.d. Gem. 114, 118, 120, 122, 132, 133, 134, 137, 139, 144, 146, 157, 161, 162, 166, 173, 175, 178, 179, 187, 189, 191, 192, 197, u.f.d. gemfr. Gebiete 511, 513, 517, Wolfenbüttel f. ubr. Gem. u.f.d. Gem. u.f.d. gemfr. Gebiete 512; - LG, OLG, ArG, SG, VG, Braunschweig; - AA: Goslar f.d. Gem. 149, 123, 128, 148, 170, 195, Braunschweig f. ubr. Gem. u.f. gemfr. Gebiete; - FA Goslar f.d. Gem. 170, Wolfenbüttel f. ubr. Gem. u.f. gemfr. Gebiete; - OFD. Hannover; - ZA: Goslar f.d. Gem. 149, 123, 128, 148, 170, 195, Wolfenbüttel f. ubr. Gem. u.f. gemfr. Gebiete; - HZA: Braunschweig - Mitte u. Hildesheim; - HK, LuHK: Braunschweig; - OPD. Hannover f.d. Gem. 124, 190, Braunschweig f. ubr. Gem. u.f. gemfr. Gebiete; - STA: Adersheim f.d. Gem. 112, 130, 135, 147, 164, Assel i. Groß Denkte f.d. Gem. 140, 158, 167, 183, 193, 198 u.d. gemfr. Gebiet 512, Bad Harzburg f.d. Gem. 149 u.d. gemfr. Gebiete 514, 515, Borßum f.d. Gem. 111, 125, 126, 153, 154, 181, Burgdorf - Assel i. Burgdorf f.d. Gem. 121, 129, 151, 168, 194, Dettum f.d. Gem. 131, 132, 137, 146, 166, 188, 192, Innerstetal i. Baddeckenstedt f.d. Gem. 117, 124, 141, 142, 145, 159, 160, 169, 172, 180, 190 u.d. gemfr. Gebiet 516, Salzdahlum f.d. Gem. 113, 115, 116, 174, Samleben f.d. Gem. 175 u.d. gemfr. Gebiet 511, Semmenstedt f.d. Gem. 138, 150, 156, 171, 182, 185, 196, Sud Elm i. Schöppenstedt f.d. Gem. 114, 118, 122, 133, 139, 144, 157, 161, 162, 178, 189, 191 u.d. gemfr. Gebiete 513, 517, ubr. Gem. bilden jeweils einen eigenen Standesamtsbezirk; - KWE. Goslar

Samtgemeinden u. zugeh. Gem.: Adersheim 112, 130, 135, 147, 164, Assel 140, 158, 167, 183, 193, 198, Borßum 111, 125, 126, 153, 154, 181, Burgdorf - Assel 121, 129, 151, 168, 194, Dettum 131, 132, 134, 137, 146, 166, 188, 192, Innerstetal 117, 124, 141, 142, 145, 159, 160, 169, 172, 180, 190, Salzdahlum 113, 115, 116, 174, Semmenstedt 138, 150, 156, 171, 173, 182, 185, 196, Sud - Elm 114, 118, 120, 122, 133, 139, 144, 157, 161, 162, 178, 187, 189, 191, 197.

Achim	3341	5,07	174	229	282	511	100,8	517	4405/5770	111
Adersheim	3341	7,08	320	451	478	929	131,2	804	3600/5780	112
Ahlum	3341	8,29	354	457	548	1 005	121,2	991	4404/5783	113
Ampleben	3339	4,02	103	149	154	303	75,4	306	4414/5783	114
Apelstedt	3301	3,67	113	145	156	301	82,0	345	4406/5785	115
Atzum	3341	2,23	90	118	128	246	110,3	221	4403/5784	116
Baddeckenstedt	3326	6,88	289	391	452	843	122,5	863	3585/5773	117
Bad Harzburg, Stadt	3388	5,64	4 523	4 166	6 209	10 375	1 839,5	11 210	4401/5751	149
Bansleben	3339	3,74	94	128	129	257	68,7	295	4414/5781	118
Barbecke	3321	6,48	222	293	319	612	94,4	679	3588/5785	119
Barnstorf	3339	5,33	139	199	201	400	75,0	495	4418/5775	120
Berel	3321	6,58	174	267	288	555	84,3	495	3583/5782	121
Berklingen	3341	6,31	97	137	145	282	44,7	365	4413/5777	122
Bettingerode	3381	6,62	219	308	316	624	94,3	791	4402/5754	123
Binder	3201	2,45	93	113	138	251	102,4	310	3582/5774	124
Borßum	3344	9,20	733	985	1 039	2 024	220,0	2 179	4404/5772	125
Bornum	3341	5,57	175	247	274	521	93,5	545	4404/5774	126
Broistedt	3325	7,24	686	975	990	1 965	271,4	1 788	3591/5785	127
Bundheim	3388	7,64	3 015	3 246	4 017	7 263	950,7	7 325	4400/5752	128
Burgdorf	3321	3,71	210	270	318	588	158,5	569	3584/5780	129
Cramme	3341	12,40	337	502	507	1 009	81,4	924	3599/5777	130
Dettum	3341	8,46	363	499	538	1 037	122,6	1 034	4409/5783	131
Eilum	3339	4,27	76	106	122	228	53,4	280	4413/5782	132
Eitzum	3339	10,45	160	200	224	424	40,6	478	4419/5781	133
Evessen	3301	11,46	246	357	387	744	64,9	691	4412/5785	134
Fummelse	3341	7,52	721	1 077	1 087	2 164	287,8	1 407	3602/5782	135
Geitelde	3301	6,45	306	448	422	870	134,9	690	3600/5787	136
Gilzum	3301	3,43	75	112	106	218	63,6	292	4411/5784	137
Groß Biewende	3341	7,32	135	209	212	421	57,5	531	4406/5775	138
Groß Dahlum	3339	11,37	299	392	428	820	72,1	931	4422/5779	139
Groß Denkte	3341	9,76	459	580	629	1 209	123,9	1 396	4405/5780	140
Groß Elbe	3321	7,45	283	373	398	771	103,5	762	3587/5774	141
Groß Heere	3321	10,69	302	414	422	836	78,2	886	3586/5771	142
Groß Stöckheim	3341	2,99	620	786	862	1 648	551,2	1 030	3604/5783	143
Groß Vahlberg	3341	7,67	155	247	241	488	63,6	561	4411/5779	144
Gustedt	3321	5,59	197	267	294	561	100,4	528	3589/5774	145
Hachum	3301	2,65	85	138	141	279	105,3	288	4408/5786	146
Halchter	3341	9,89	378	502	565	1 067	107,9	870	4401/5780	147
Harlingerode	3383	12,97	2 080	2 699	2 965	5 664	436,7	5 478	3605/5754	148
Hedeper	3341	11,48	199	276	288	564	49,1	793	4410/5771	150
Hohenassel	3321	5,24	140	199	196	395	75,4	369	3584/5779	151
Hornburg, Stadt	3343	22,13	1 289	1 455	1 651	3 106	140,4	3 386	4405/5767	152
Isingerode	3341	4,18	108	167	155	322	77,0	314	4402/5766	153
Kaime	3341	3,09	42	66	65	131	42,4	159	4407/5773	154
Kissenbrück	3341	6,64	456	596	641	1 237	186,3	1 289	4404/5776	155
Klein Biewende	3341	5,45	106	151	164	315	57,8	403	4408/5775	156

03 Niedersachsen
7 VB Braunschweig

36

Gemeinde		Fläche	Haus- halte	Wohnbevölkerung am				Koor- di-naten schlüssel	Stati- stische Kenn- ziffer	
				27.5.1970			6.6.1961			
				mannlich	weiblich	insgesamt				
Namen	Post- leit- zahl	qkm	Anzahl			Einw./qkm	Anzahl			
Klein Dahlum	3339	3,75	49	77	63	140	37,3	204	4421/5777	157
Klein Denkte	3341	2,76	78	121	114	235	85,1	268	4404/5780	158
Klein Elbe	3321	3,66	118	163	197	360	98,4	329	3587/5772	159
Klein Heere	3321	4,52	95	139	149	288	63,7	333	3585/5771	160
Klein Vahlberg	3341	4,02	92	137	150	287	71,4	352	4412/5777	161
Kneitlingen	3339	5,54	67	105	118	223	40,3	251	4416/5783	162
Leiferde	3301	3,76	543	778	809	1 587	422,1	1 099	3603/5787	163
Leinde	3341	5,40	216	278	267	545	100,9	551	3599/5779	164
Linden	3341	3,42	965	1 240	1 366	2 606	762,0	1 066	4401/5781	165
Monchevahlberg	3341	4,94	115	162	160	322	65,2	382	4409/5780	166
Neindorf	3341	3,05	114	145	139	284	93,1	378	4403/5778	167
Nordassel	3321	3,62	111	165	196	361	99,7	321	3582/5780	168
Oelber am weißen Wege	3326	4,86	328	463	500	963	198,1	826	3585/5775	169
Oker Stadt	3382	2,85	3 175	4 172	4 427	8 599	3 017,2	8 788	3602/5753	170
Remlingen	3341	8,82	379	528	564	1 092	123,8	894	4409/5777	171
Rhene	3326	2,04	87	102	120	222	108,8	201	3583/5774	172
Roklum	3341	8,34	241	360	382	742	89,0	817	4414/5771	173
Salzdahlum	3301	13,26	516	655	716	1 371	103,4	1 443	4403/5786	174
Sambleben	3339	9,96	143	233	218	451	45,3	541	4417/5782	175
Sauringen	3321	4,24	135	187	182	369	87,0	392	3596/5785	176
Schliestedt	3339	5,05	107	177	228	405	80,2	447	4418/5779	178
Schoppenstedt, Stadt	3307	14,19	1 990	2 417	2 700	5 117	360,6	5 513	4416/5780	179
Sehnde	3321	15,53	402	519	601	1 120	72,1	1 231	3587/5768	180
Sernstedt	3341	7,64	142	181	224	405	53,0	467	4407/5770	181
Semmenstedt	3341	7,98	220	280	334	614	76,9	748	4411/5774	182
Sottmar	3341	2,58	35	53	56	109	42,2	127	4406/5778	183
Stiddien	3301	2,75	103	133	155	288	104,7	347	3600/5789	184
Timmern	3341	3,73	86	124	128	252	67,6	313	4409/5773	185
Ufingen	3321	6,78	291	382	405	787	116,1	842	3596/5786	186
Uehrde	3341	7,25	168	214	232	446	61,5	555	4416/5775	187
Volzum	3301	4,29	118	175	176	351	81,8	319	4408/5785	188
Warle	3339	4,48	85	123	137	260	58,0	247	4419/5777	189
Wartjenstedt	3201	4,22	112	168	183	351	83,2	396	3582/5776	190
Watzum	3339	7,27	134	179	198	377	51,9	469	4417/5777	191
Weferlingen	3341	3,63	56	68	82	150	41,3	195	4410/5781	192
Wendessen	3341	4,06	268	358	376	734	180,0	792	4404/5781	193
Westerlinde	3321	4,90	96	129	142	271	55,3	299	3584/5777	194
Westerode	3381	5,44	420	502	612	1 114	204,8	1 151	4401/5753	195
Wetzleben	3341	4,16	70	89	106	195	46,9	259	4412/5771	196
Winnigstedt	3345	12,02	427	573	651	1 224	101,8	1 448	4417/5771	197
Wittmar	3341	3,34	362	514	527	1 041	311,7	1 019	4407/5778	198
Wolfenbüttel, Stadt 1)	3340	14,25	15 991	18 714	21 565	40 279	2 826,6	38 030	4400/5782	199
Woltwiesche	3321	6,44	732	1 004	1 043	2 047	317,9	2 298	3588/5787	200
Gemeindefreie Gebiete										
Am Großen Rhode		5,79						—	4416/5786	511 +
Asse		1,19						—	4407/5779	512 +
Barnstorf - Warle		1,29						—	4423/5781	513 +
Harzburg I		26,00						—	4403/5750	514 +
Harzburg II		31,17						—	3604/5750	515 +
Sillum	3324	4,89	1	1	3	4	0,8	5	3583/5767	516
Voigtsdahlum		5,77						—	4421/5783	517 +
Zusammen		655,64	51 423	63 379	71 992	135 371	206,5	133 816		

1) Selbständige Stadt im Sinne der Niedersächsischen Gemeindeordnung.

Gemeinde		Fläche	Haus- halte	Wohnbevölkerung am			Koor- dina- ten schlüssel	Stati- stische Kenn- ziffer
				27.5.1970		6.6.1961		
Namen	Post- leit- zahl			mannlich	weiblich	insgesamt		
		qkm	Anzahl		Einw./qkm	Anzahl		

8 VB Oldenburg

Sitz der Bezirksverwaltung: Oldenburg (Oldenburg), Stadt

11 Kreisfreie Stadt Delmenhorst

Amtliches Kraftfahrzeugkennzeichen: DEL

AG: Delmenhorst, LG, OLG, ArG, SG, VG, AA: Oldenburg (Oldenburg); – FA: Delmenhorst; – OFD: Hannover; – ZA: Delmenhorst, – HZA, HK, IuHK: Oldenburg (Oldenburg); – OPD: Bremen; – StA: Delmenhorst; – KWE: Oldenburg (Oldenburg).

Delmenhorst, Stadt	2870	42,30	22 953	30 631	32 635	63 266	1 495,7	57 312	3475/5879	000
--------------------	------	-------	--------	--------	--------	--------	---------	--------	-----------	-----

12 Kreisfreie Stadt Oldenburg (Oldenburg)

Amtliches Kraftfahrzeugkennzeichen OL

AG, LG, OLG, ArG, SG, VG, AA, FA: Oldenburg (Oldenburg); – OFD: Hannover; – ZA, HZA, HK, IuHK: Oldenburg (Oldenburg); – OPD: Bremen, – StA: Oldenburg (Oldenburg); – OKI: S; – KWE: Oldenburg (Oldenburg).

Oldenburg (Oldenburg), Stadt	2900	102,87	49 535	60 518	70 334	130 852	1 272,0	125 198	3447/5891	000
------------------------------	------	--------	--------	--------	--------	---------	---------	---------	-----------	-----

13 Kreisfreie Stadt Wilhelmshaven

Amtliches Kraftfahrzeugkennzeichen: WHV

AG: Wilhelmshaven; – LG, OLG: Oldenburg (Oldenburg); – ArG: Wilhelmshaven; – SG, VG: Oldenburg (Oldenburg); – AA, FA: Wilhelmshaven; – OFD: – Hannover; – ZA: Wilhelmshaven; – HZA, HK, IuHK: Oldenburg (Oldenburg); – OPD: Bremen; – StA: Wilhelmshaven; – OKI: S; – KWE: Oldenburg (Oldenburg).

Wilhelmshaven, Stadt	2940	61,02	41 105	48 030	54 702	102 732	1 683,6	100 197	3442/5933	000
----------------------	------	-------	--------	--------	--------	---------	---------	---------	-----------	-----

31 Landkreis Ammerland

Sitz der Kreisverwaltung: Westerstede

Amtliches Kraftfahrzeugkennzeichen WST

AG: Oldenburg (Oldenburg) f.d. Gem. 113, 115, Westerstede f.d. Gem. 111, 112, 114, 116; – LG, OLG, ArG, SG, VG, AA: Oldenburg (Oldenburg); – FA: Oldenburg (Oldenburg) f.d. Gem. 113, 115, Westerstede f.d. Gem. 111, 112, 114, 116; – OFD: Hannover; – ZA, HZA, HK, IuHK: Oldenburg (Oldenburg); – OPD: Bremen; – StA: Gem. bilden jeweils einen eigenen Standesamtsbezirk; – OKI: S nur f.d. Oldenburgische Landeskrankenhaus Wehnen i.d. Gem. 116; – KWE: Oldenburg (Oldenburg).

Apen	2913	76,68	2 453	4 182	4 404	8 586	112,0	7 626	3420/5899	111
Edeweicht	2905	113,40	3 316	6 004	6 191	12 195	107,5	9 968	3432/5889	112
Rastede	2902	122,97	5 386	7 951	8 608	16 559	134,7	14 235	3446/5901	113
Westerstede	2910	179,18	4 834	7 877	8 660	16 537	92,3	15 372	3428/5903	114
Wiefelstede	2901	85,01	2 043	3 675	3 728	7 403	87,1	5 802	3441/5903	115
Zwischenahn	2903	129,66	6 081	9 722	10 499	20 221	156,0	16 869	3433/5895	116
Zusammen		706,90	24 113	39 411	42 090	81 501	115,3	69 872		

32 Landkreis Cloppenburg

Sitz der Kreisverwaltung: Cloppenburg, Stadt

Amtliches Kraftfahrzeugkennzeichen: CLP

AG: Cloppenburg f.d. Gem. 114, 115, 116, 119, 124, Loningen f.d. Gem. 117, 120, 121, 122, Friesoythe f. übr. Gem.; – LG, OLG, ArG, SG, VG: Oldenburg (Oldenburg); – AA: Vechta; – FA: Cloppenburg; – OFD: Hannover; – ZA: Lohne (Oldenburg) f.d. Gem. 114 bis 117, 120, 121, 122, Oldenburg (Oldenburg) f. übr. Gem.; – HZA, HK, IuHK: Oldenburg (Oldenburg); – OPD: Bremen; – StA: Gem. bilden jeweils einen eigenen Standesamtsbezirk; – KWE: Oldenburg (Oldenburg).

Altenoythe	2909	63,30	1 078	2 255	2 272	4 527	71,5	3 675	3424/5878	111
Barßel	2919	84,32	2 106	3 969	4 147	8 116	96,3	7 275	3416/5893	112
Bosel	2909	99,98	1 044	2 377	2 372	4 749	47,5	3 831	3429/5875	113
Cappeln (Oldenburg)	4591	76,11	812	1 995	1 974	3 969	52,1	3 457	3440/5853	114
Cloppenburg, Stadt	4590	70,55	5 126	8 655	9 700	18 355	260,2	15 134	3435/5857	115
Emstek	4593	108,04	1 570	3 532	3 721	7 253	67,1	6 538	3443/5856	116
Essen (Oldenburg)	4572	100,71	1 884	3 711	3 942	7 653	76,0	6 911	3428/5843	117
Friesoythe, Stadt	2908	85,51	1 507	2 979	3 152	6 131	71,7	5 320	3423/5877	118
Garrel	4594	113,10	1 549	3 701	3 789	7 490	66,2	6 486	3434/5869	119
Lastrup	4595	85,13	1 202	2 645	2 757	5 402	63,5	4 871	3423/5852	120
Lindern (Oldenburg)	4592	65,16	784	1 961	1 930	3 891	59,7	3 577	3418/5857	121
Loningen	4573	125,77	2 452	4 874	5 085	9 959	79,2	9 107	3416/5845	122
Markhausen	2909	40,61	378	893	908	1 801	44,3	1 576	3422/5868	123
Molbergen	4591	102,42	892	2 180	2 267	4 447	43,4	3 938	3427/5859	124
Neuscharrel	2909	14,90	170	393	400	793	53,2	760	3417/5876	125
Ramsloh	2909	36,95	615	1 182	1 252	2 434	65,9	2 155	3411/5886	126
Scharrel (Oldenburg)	2909	59,05	869	1 762	1 771	3 533	59,8	3 094	3413/5882	127
Strucklingen	2919	33,57	975	1 727	1 865	3 592	107,0	3 274	3410/5889	128
Zusammen		1 365,18	25 013	50 791	53 304	104 095	76,3	90 979		

33 Landkreis Friesland

Sitz der Kreisverwaltung Jever, Stadt

Amtliches Kraftfahrzeugkennzeichen: JEV

AG: Varel f.d. Gem. 111, 117, 124, 123, 127, Jever f. übr. Gem.; – LG, OLG Oldenburg (Oldenburg); – ArG: Wilhelmshaven; – SG, VG: Oldenburg (Oldenburg); – AA, FA: Wilhelmshaven, – OFD: Hannover, – ZA: Varel f.d. Gem. 111, 117, 124, 123, 127, Wilhelmshaven f. übr. Gem.; – HZA, HK, IuHK: Oldenburg (Oldenburg); – OPD: Bremen; – StA: Gem. bilden jeweils einen eigenen Standesamtsbezirk; – OKI: S f. Anlagen d. Bundeswehr i.d. Gem. 120, – KWE: Oldenburg (Oldenburg).

03 Niedersachsen

8 VB Oldenburg

33 – 36

Gemeinde		Fläche	Haus- halte	Wohnbevölkerung am				Koor- di- na- ten schlüssel	Stati- stische Kenn- ziffer	
				27.5.1970			6.6.1961			
Namen	Post- leit- zahl			qkm	Anzahl		Einw./qkm			Anzahl
		mannlich	weiblich		insgesamt					
Bockhorn	2935	77,13	2 357	3 528	3 794	7 322	94,9	7 074	3434/5918	111
Clevers - Sandel	2941	20,23	488	753	813	1 566	77,4	1 426	3424/5936	112
Hohenkirchen (Oldenburg)	2941	46,06	713	1 136	1 205	2 341	50,8	2 307	3428/5948	113
Hooksiel	2941	18,50	526	779	820	1 599	86,4	1 535	3436/5945	114
Jever, Stadt	2942	20,96	3 942	4 826	5 653	10 479	500,0	9 382	3427/5939	115
Minsen	2941	35,07	655	1 008	1 050	2 058	58,7	2 082	3432/5953	116
Neuenburg	2934	33,23	1 053	1 547	1 679	3 226	97,1	2 980	3430/5918	117
Sande	2945	23,15	2 528	3 535	4 076	7 611	328,8	6 945	3434/5931	118
Schortens	2941	40,74	4 409	7 008	7 076	14 084	345,7	9 805	3430/5933	119
Sengwarden	2941	30,79	703	1 149	1 037	2 186	71,0	2 363	3437/5940	120
Sillenstede	2941	28,18	1 128	1 768	1 805	3 573	126,8	2 407	3433/5938	121
Tettens	2941	48,38	689	1 097	1 128	2 225	46,0	2 277	3426/5946	122
Varel - Land	2931	125,70	3 877	6 144	6 485	12 629	100,5	11 801	3441/5919	124
Varel, Stadt	2930	8,55	4 940	5 945	6 900	12 845	1 502,3	12 382	3443/5919	123
Waddewarden	2941	23,46	276	499	462	961	41,0	973	3431/5943	125
Wangerooge, Nordseebad	2946	4,73	426	584	848	1 432	302,7	1 810	3427/5962	126
Zetel	2932	47,85	2 379	3 378	3 718	7 096	148,3	6 684	3432/5922	127
Zusammen		632,71	31 089	44 684	48 549	93 233	147,4	84 233		

34 Landkreis Oldenburg (Oldenburg)

Sitz der Kreisverwaltung: Oldenburg (Oldenburg)

Amtliches Kraftfahrzeugkennzeichen OL

AG: Delmenhorst f.d. Gem. 112, 114, 117, 118, Oldenburg (Oldenburg) f.d. Gem. 115, 116, 119, 121, Wildeshausen f.d. Gem. 111, 113, 120; – LG, OLG, ArG, SG, VG, AA: Oldenburg (Oldenburg); – FA: Delmenhorst f.d. Gem. 112, 114, 116, 117, 118, Oldenburg (Oldenburg) f.d. Gem. 115, 119, 121, Vechta f.d. Gem. 111, 113, 120; – OFD: Hannover; – ZA: Delmenhorst f.d. Gem. 111, 112, 114, 117, 118, 120, Oldenburg (Oldenburg) f.d. Gem. 113, 115, 116, 119, 121; – HZA, HK, luHK: Oldenburg (Oldenburg); – OPD: Bremen; – StA: Gem. bilden jeweils einen eigenen Standesamtsbezirk; – KWE: Oldenburg (Oldenburg).

Dotlingen	2879	101,73	1 160	2 121	2 152	4 273	42,0	4 111	3459/5867	111
Ganderkesee	2875	119,73	5 093	8 714	8 911	17 625	147,2	15 620	3469/5878	112
Großknneten	2901	176,13	3 016	5 470	5 357	10 827	61,5	9 738	3450/5868	113
Hasbergen (Oldenburg)	2871	20,03	798	1 155	1 298	2 453	122,5	2 451	3477/5882	114
Hatten	2901	103,40	2 286	3 789	4 043	7 832	75,7	6 742	3456/5876	115
Hude (Oldenburg)	2872	72,92	2 649	4 141	4 379	8 520	116,8	7 903	3463/5887	116
Schönemoor	2871	18,48	699	1 109	1 196	2 305	124,7	2 085	3473/5884	117
Stuhr	2801	22,27	2 066	3 353	3 426	6 779	304,4	3 754	3483/5877	118
Wardenburg	2906	118,59	3 046	5 483	5 563	11 046	93,1	9 683	3446/5882	119
Wildeshausen, Stadt	2878	89,48	3 288	5 130	5 616	10 746	120,1	9 226	3462/5863	120
Wustung	2901	51,07	603	1 151	1 179	2 330	45,6	2 241	3456/5888	121
Zusammen		893,83	24 704	41 616	43 120	84 736	94,8	73 554		

35 Landkreis Vechta

Sitz der Kreisverwaltung Vechta, Stadt

Amtliches Kraftfahrzeugkennzeichen VEC

AG: Damme f.d. Gem. 112, 115, 119, 120, Vechta f. übr. Gem.; – LG, OLG, ArG, SG, VG: Oldenburg (Oldenburg); – AA, FA: Vechta; – OFD: Hannover; – ZA: Löhne (Oldenburg); – HZA, HK, luHK: Oldenburg (Oldenburg); – OPD: Bremen; – StA: Gem. bilden jeweils einen eigenen Standesamtsbezirk; – KWE: Oldenburg (Oldenburg).

Bakum	2849	78,64	974	2 406	2 338	4 744	60,3	4 623	3445/5845	111
Damme	2845	104,36	2 505	5 321	5 562	10 883	104,3	9 314	3445/5822	112
Dinklage	2843	72,65	1 976	3 982	4 155	8 137	112,0	7 315	3441/5837	113
Goldstedt	2849	71,94	1 223	2 541	2 647	5 188	72,1	4 915	3462/5850	114
Holdorf	2841	54,86	1 019	2 281	2 303	4 584	83,6	4 259	3441/5829	115
Langforden	2849	33,86	785	1 695	1 767	3 462	102,2	2 852	3449/5850	116
Löhne (Oldenburg), Stadt	2842	90,67	3 931	7 630	8 111	15 741	173,6	12 670	3448/5837	117
Lutten	2849	16,49	355	817	804	1 621	98,3	1 564	3456/5848	118
Neuenkirchen (Oldenburg)	2846	38,88	742	1 441	1 595	3 036	78,1	2 911	3437/5820	119
Steinfeld (Oldenburg)	2841	59,74	1 443	3 098	3 243	6 341	106,1	5 784	3447/5828	120
Vechta, Stadt	2848	53,89	4 429	7 459	8 256	15 715	291,6	13 460	3451/5844	121
Visbek	2849	84,05	1 493	3 492	3 613	7 105	84,5	6 346	3453/5856	122
Zusammen		760,03	20 875	42 163	44 394	86 557	113,9	76 013		

36 Landkreis Wesermarsch

Sitz der Kreisverwaltung: Brake (Unterweser), Stadt

Amtliches Kraftfahrzeugkennzeichen BRA

AG: Brake (Unterweser) f.d. Gem. 114, 119, 124, Elsfleth f.d. Gem. 112, 113, 116, 121, 123, Varel f.d. Gem. 118, 127, Nordenham f. übr. Gem.; – LG, OLG, ArG, SG, VG: Oldenburg (Oldenburg); – AA: Bremerhaven f.d. Gem. 119, Oldenburg (Oldenburg) f. übr. Gem.; – FA: Delmenhorst f.d. Gem. 112, Nordenham f. übr. Gem.; – OFD: Hannover; – ZA: Brake (Unterweser) f.d. Gem. 114, 118, 123 bis 127, Elsfleth f.d. Gem. 116, 121 u. übr. Teile d. Gem. 113, Lemwerder f.d. Gem. 112 u. f. d. Gemeindeteile Bardenfleth, Motzen u. Ganspe i.d. Gem. 113, Nordenham f. übr. Gem.; – HZA, HK, luHK: Oldenburg (Oldenburg); – OPD: Bremen; – StA: Gem. bilden jeweils einen eigenen Standesamtsbezirk; – KWE: Oldenburg (Oldenburg).

Abbehausen	2892	29,48	1 047	1 533	1 693	3 226	109,4	3 188	3462/5928	111
Alteneesch	2871	36,38	2 377	3 552	3 574	7 126	195,9	6 594	3475/5889	112
Berne	2876	85,54	1 922	3 046	3 088	6 134	71,7	6 313	3465/5895	113
Brake (Unterweser), Stadt	2880	30,64	5 862	8 068	8 532	16 600	541,8	15 939	3465/5910	114
Burhave	2893	39,79	845	1 126	1 248	2 374	59,7	2 428	3457/5938	115
Elsfleth, Stadt	2887	39,67	2 504	3 559	3 548	7 107	179,2	6 293	3464/5900	116
Esenshamm	2891	26,60	413	624	653	1 277	48,0	1 353	3463/5924	117
Jade	2931	67,10	1 016	1 535	1 678	3 213	47,9	3 629	3449/5912	118

Gemeinde		Fläche	Haus- halte	Wohnbevölkerung am				Koor- dina- ten schlüssel	Stati- stische Kenn- ziffer	
Namen	Post- leit- zahl			27.5.1970			6.6 1961			
				mannlich	weiblich	insgesamt				
		qkm	Anzahl		Einw./qkm	Anzahl				
Landwarden	2851	48,78	530	919	911	1 830	37,5	1 984	3467/5924	119
Langwarden	2891	57,67	897	1 334	1 424	2 758	47,8	3 127	3454/5942	120
Moorriem	2901	82,36	673	1 161	1 133	2 294	27,9	2 463	3457/5902	121
Nordenham, Stadt 1)	2890	38,13	10 099	13 543	14 542	28 085	736,6	26 876	3466/5928	122
Oldenbrok	2881	55,26	631	1 069	1 096	2 165	39,2	2 400	3459/5906	123
Ovelgönne	2882	83,54	1 324	2 024	2 088	4 112	49,2	4 504	3461/5912	124
Rodenkirchen	2887	37,12	1 189	1 697	1 740	3 437	92,6	3 171	3464/5919	125
Schwei	2881	36,34	567	874	904	1 778	48,9	1 879	3457/5919	126
Schweiburg	2931	26,45	479	776	747	1 523	57,6	1 575	3451/5917	127
Seefeld	2881	30,69	524	722	816	1 538	50,1	1 662	3457/5925	128
Stollhamm	2894	31,53	504	682	774	1 456	46,2	1 513	3458/5931	129
Zusammen		883,07	33 403	47 844	50 189	98 033	111,0	96 891		

1) Selbständige Stadt im Sinne der Niedersächsischen Gemeindeordnung.

04 Bremen

0

11, 12

Gemeinde		Fläche	Haus- halte	Wohnbevölkerung am			Koor- di-naten schlussel	Stati- stische Kenn- ziffer
Namen	Post- leit- zahl			27.5.1970		6.6.1961		
				mannlich	weiblich	insgesamt		
		qkm	Anzahl		Einw./qkm	Anzahl		

04 Bremen

Freie Hansestadt Bremen

11 Kreisfreie Stadt Bremen

Amtliches Kraftfahrzeugkennzeichen: HB

AG: Bremen, - Blumenthal; — LG, OLG, ArG, SG, VG: Bremen; — AA: Bremen (ohne d. Gemeindeteil Stadtbremisches Überseehafengebiet i. Bremerhaven); — FA: Bremen - Mitte ohne d. Gemeindeteil Stadtbremisches Überseehafengebiet Bremerhaven, - Nord, - Ost, - West; — OFD: Bremen; — ZA: Bremen - Bahnhof, - Europahafen, -Flughafen, -Gropelingen, -Hemelingen, -Hohetor, -Holzhafen, -Industriehafen, -Neustadter Hafen, -Oberweser, -Post, -Vegesack, -Weserbahnhof, -Überseehafen; — HZA: Bremen - Freihafen, -Nord, -Ost; — HK: Bremen; — IuHK: Bremen mit d. Stadtbremischen Überseehafengebiet i. Bremerhaven; — OPD: Bremen. — StA: Bremen - Blumenthal, -Burglesum, -Hemelingen, -Mitte, -Vegesack; — OKI: S; — KWE: Bremen.

Bremen, Stadt 2800¹⁾ | 324,16 230 205 273 158 309 119 582 277 1 796,3 564 517 3487/5883 000

12 Kreisfreie Stadt Bremerhaven

Amtliches Kraftfahrzeugkennzeichen: HB

AG: Bremerhaven; — LG, OLG: Bremen, — ArG: Bremerhaven; — SG, VG: Bremen; — AA, FA: Bremerhaven (mit d. Gemeindeteil Stadtbremisches Überseehafengebiet in Bremerhaven); — OFD: Bremen; — ZA: Bremerhaven - Fischereihafen, - Roter Sand, - Unterweser; — HZA: Bremerhaven; — HK: Bremen; — IuHK: Bremerhaven ohne d. Gemeindeteil Stadtbremisches Überseehafengebiet i. Bremerhaven; — OPD: Bremen; — StA: Bremerhaven (mit d. Gemeindeteil Stadtbremisches Überseehafengebiet Bremerhaven); — OKI: S; — KWE: Bremerhaven.

Bremerhaven, Stadt 2850 | 79,61 54 827 66 360 74 095 140 455 1 764,3 141 849 3472/5935 000

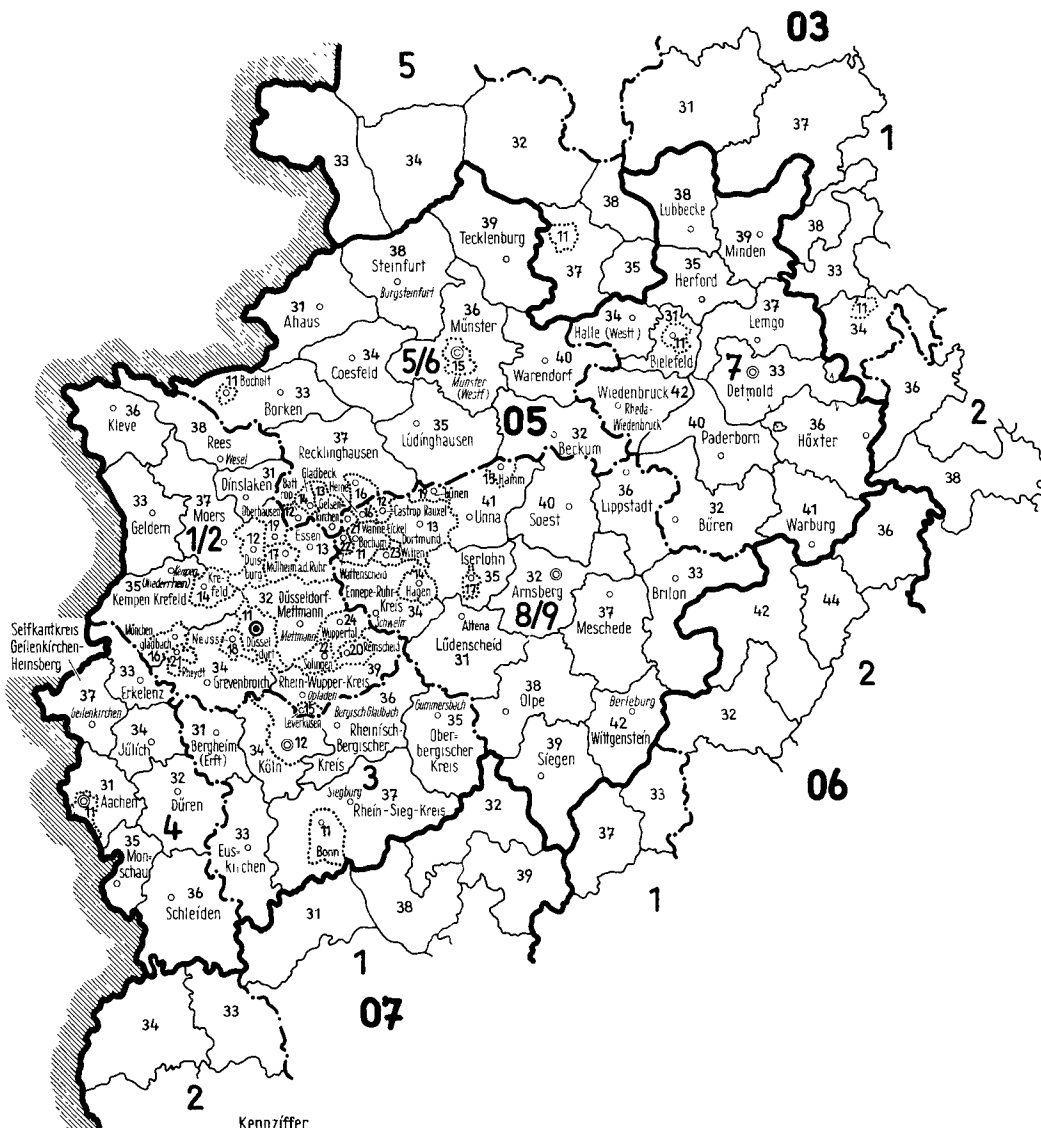
1) Bremen - Farge 2820.

VERWALTUNGSGRENZENKARTE FÜR DAS LAND NORDRHEIN-WESTFALEN (05)

Stand: 1.1.1971

Die Regierungsbezirke in Nordrhein-Westfalen

1/2	Regierungsbezirk	Düsseldorf	5/6	Regierungsbezirk	Münster
3	"	"	7	"	"
4	"	"	8/9	"	"
		Köln			Detmold
		Aachen			Arnsberg



Kennziffer

Deutschland, Stand 31.12.1937

05

2

Land

Regierungsbezirk

Landkreis

Kreisfreie Stadt

Landeshauptstadt

Sitz der Regierung

Sitz der Kreisverwaltung

Gemeinde		Fläche	Haus- halte	Wohnbevölkerung am			Koor- di-naten schlussel	Stati- stische Kenn- ziffer
				27.5.1970		6.6.1961		
				mannlich	weiblich	insgesamt		
Namen	Post- leit- zahl	qkm	Anzahl			Einw./qkm	Anzahl	

05 Nordrhein - Westfalen

Landeshauptstadt: Düsseldorf

1/2 RB Düsseldorf

Sitz der Bezirksregierung: Düsseldorf, Stadt

1 11 Kreisfreie Stadt Düsseldorf

Amtliches Kraftfahrzeugkennzeichen: D

AG: LG, OLG, ArG, SG, VG, AA: Düsseldorf, – FA: Düsseldorf - Altstadt, - Nord, - Süd; – OFD, ZA, HZA, HK, IuHK, OPD: Düsseldorf; – StA: Düsseldorf - Mitte, - Nord, Ost, - Benrath; – OKI: S; – KWE: Düsseldorf,

Düsseldorf, Stadt 4000 | 158,30 280 632 308 507 355 079 663 586 4 192,0 702 596 2555/5676 000

2 12 Kreisfreie Stadt Duisburg

Amtliches Kraftfahrzeugkennzeichen: DU

AG: Duisburg, - Hammborn, - Ruhrort; – LG: Duisburg; – OLG: Düsseldorf; – ArG, SG: Duisburg; – VG: Düsseldorf; – AA: Duisburg; – FA: Duisburg - Hammborn, - Nord, - Süd; – OFD: Düsseldorf; – ZA, HZA: Duisburg; – HK: Düsseldorf; – IuHK: Duisburg; – OPD: Düsseldorf; – StA: Duisburg - Mitte, - Süd, - Hammborn, - Meiderich, - Ruhrort; – OKI: S; – KWE: Duisburg,

Duisburg, Stadt 4100 | 143,32 182 669 217 779 237 060 454 839 3 173,6 502 993 2553/5699 000

2 13 Kreisfreie Stadt Essen

Amtliches Kraftfahrzeugkennzeichen: E

AG: Essen, - Borbeck, - Steele, - Werden; – LG: Essen; – OLG: Hamm; – ArG: Essen; – SG: Duisburg; – VG: Gelsenkirchen; – AA: Essen, ohne Stadtteil Burgaltendorf, der zu Hagen gehört; – FA: Essen - Nord, - Ost, - Süd; – OFD: Düsseldorf; – ZA, HZA: Essen; – HK: Düsseldorf; – IuHK: Essen; – OPD: Düsseldorf; – StA: Essen I, II, III, - Borbeck, - Bredeney, Burgaltendorf, - Heisingen, - Kray, - Kupferdreh, - Rellinghausen, - Rüttenscheid, - Steele, - Stoppenberg, - Werden; – OKI: S; – KWE: Essen,

Essen, Stadt 4300 | 194,76 276 328 325 719 372 715 698 434 3 586,1 732 484 2570/5702 000

1 14 Kreisfreie Stadt Krefeld

Amtliches Kraftfahrzeugkennzeichen: KR

AG: Krefeld, - Uerdingen; – LG: Krefeld; – OLG: Düsseldorf; – ArG: Krefeld; – SG, VG: Düsseldorf; – AA, FA: Krefeld; – OFD: Düsseldorf; – ZA, HZA: Krefeld; – HK: Düsseldorf; – IuHK: Krefeld; – OPD: Düsseldorf; – StA: Krefeld - Mitte, - Bockum, - Fischeln, - Linn, - Oppum, - Traar, - Uerdingen; – OKI: S; – KWE: Krefeld,

Krefeld, Stadt 4150 | 116,11 85 592 104 315 117 935 222 250 1 914,1 213 965 2538/5688 000

1 15 Kreisfreie Stadt Leverkusen

Amtliches Kraftfahrzeugkennzeichen: LEV

AG: Opladen, – LG, OLG: Düsseldorf; – ArG: Solingen, – SG, VG: Düsseldorf; – AA: Solingen, – FA: Opladen; – OFD: Düsseldorf; – ZA: Opladen; – HZA, HK: Düsseldorf; – IuHK: Solingen; – OPD: Köln; – StA: Leverkusen; – OKI: S; – KWE: Solingen,

Leverkusen, Stadt 5090 | 46,65 38 540 53 161 54 385 107 546 2 305,4 94 194 2568/5655 000

1 16 Kreisfreie Stadt Mönchengladbach

Amtliches Kraftfahrzeugkennzeichen: MG

AG: LG: Mönchengladbach; – OLG: Düsseldorf; – ArG: Mönchengladbach, – SG, VG: Düsseldorf; – AA, FA: Mönchengladbach; – OFD: Düsseldorf; – ZA: Mönchengladbach; – HZA: Krefeld; – HK: Düsseldorf; – IuHK: Mönchengladbach; – OPD: Düsseldorf; – StA: Mönchengladbach - Mitte, - Hardt, - Neuwerk, - Rheindahlen; – OKI: S; – KWE: Mönchengladbach,

Mönchengladbach, Stadt 4050 | 97,03 58 265 71 772 79 318 151 090 1 557,1 152 185 2531/5673 000

2 17 Kreisfreie Stadt Mülheim a.d. Ruhr

Amtliches Kraftfahrzeugkennzeichen: MH

AG: Mülheim a.d. Ruhr; – LG: Duisburg; – OLG: Düsseldorf; – ArG: Oberhausen; – SG: Duisburg; – VG: Düsseldorf; – AA: Oberhausen; – FA: Mülheim (Ruhr); – OFD: Düsseldorf; – ZA: Mülheim - Ruhr; – HZA: Essen; – HK: Düsseldorf; – IuHK: Essen; – OPD: Düsseldorf; – StA: Mülheim a.d. Ruhr; – OKI: S; – KWE: Mettmann,

Mülheim a.d. Ruhr, Stadt . . . 4330 | 88,20 73 862 90 116 101 352 191 468 2 170,8 185 708 2560/5699 000

1 18 Kreisfreie Stadt Neuss

Amtliches Kraftfahrzeugkennzeichen: NE

AG: Neuss; – LG, OLG, ArG, SG, VG: Düsseldorf; – AA: Mönchengladbach; – FA: Neuss; – OFD: Düsseldorf; – ZA: Neuss; – HZA: Krefeld; – HK: Düsseldorf; – IuHK: Neuss; – OPD: Düsseldorf; – StA: Neuss, – OKI: S; – KWE: Mönchengladbach,

Neuss, Stadt 4040 | 53,12 40 551 55 557 59 056 114 613 2 157,6 92 916 2548/5674 000

2 19 Kreisfreie Stadt Oberhausen

Amtliches Kraftfahrzeugkennzeichen: OB

AG: Oberhausen; – LG: Duisburg; – OLG: Düsseldorf; – ArG: Oberhausen; – SG: Duisburg; – VG: Düsseldorf; – AA: Oberhausen; – FA: Oberhausen - Nord, - Süd; – OFD: Düsseldorf; – ZA: Oberhausen; – HZA: Essen; – HK: Düsseldorf; – IuHK: Essen; – OPD: Düsseldorf; – StA: Oberhausen; – OKI: S; – KWE: Wesel,

Oberhausen, Stadt 4200 | 77,02 90 440 118 569 128 167 246 736 3 203,5 256 773 2559/5704 000

05 Nordrhein - Westfalen

1/2 Düsseldorf

1 20 – 1 22, 1 24, 2 31, 1/2 32

Gemeinde		Fläche	Haus- halte	Wohnbevölkerung am			Koor- dina- ten schlüssel	Stati- stische Kenn- ziffer
Namen	Post- leit- zahl			27.5.1970		6.6.1961		
				männlich	weiblich	insgesamt		
		qkm	Anzahl		Einw./qkm	Anzahl		

1 20 Kreisfreie Stadt Remscheid

Amtliches Kraftfahrzeugkennzeichen: RS

AG: Remscheid, - Lennep für die Stadtteile Lennep und Luttringhausen; - LG: Wuppertal; - OLG: Düsseldorf; - ArG: Wuppertal; - SG, VG: Düsseldorf; - AA: Solingen, - FA: Lennep für die Stadtteile Lennep und Luttringhausen, Remscheid f. übr. Stadtteile; - OFD: Düsseldorf; - ZA: Remscheid; - HZA: Wuppertal; - HK: Düsseldorf, - IuHK: Remscheid; - OPD: Düsseldorf; - StA: Remscheid - Stadt, - Lennep, - Luttringhausen; - OKI: S; - KWE: Solingen.

Remscheid, Stadt	5630	64,60	52 040	66 742	69 677	136 419	2 111,7	126 892	2583/5672	000
----------------------------	------	-------	--------	--------	--------	---------	---------	---------	-----------	-----

1 21 Kreisfreie Stadt Rheydt

Amtliches Kraftfahrzeugkennzeichen: RY

AG: Rheydt; - LG: Mönchengladbach; - OLG: Düsseldorf; - ArG: Mönchengladbach; - SG, VG: Düsseldorf; - AA: Mönchengladbach; - FA: Rheydt; - OFD: Düsseldorf; - ZA: Mönchengladbach; - HZA: Krefeld; - HK: Düsseldorf; - IuHK: Mönchengladbach; - OPD: Düsseldorf; - StA: Rheydt - Mitte, - Giesenkirchen, - Odenkirchen; - OKI: S; - KWE: Mönchengladbach.

Rheydt, Stadt	4070	45,10	38 470	47 106	52 971	100 077	2 219,0	94 004	2532/5668	000
-------------------------	------	-------	--------	--------	--------	---------	---------	--------	-----------	-----

1 22 Kreisfreie Stadt Solingen

Amtliches Kraftfahrzeugkennzeichen: SG

AG: Solingen; - LG: Wuppertal; - OLG: Düsseldorf; - ArG: Solingen; - SG, VG: Düsseldorf; - AA: Solingen; - FA: Solingen - Ost für die Stadtteile Grafrath, Holscheid und Solingen, - West für die Stadtteile Ohligs und Wald; - OFD: Düsseldorf; - ZA: Solingen; - HZA: Wuppertal; - HK: Düsseldorf; - IuHK: Solingen, - OPD: Düsseldorf; - StA: Solingen; - OKI: S; - KWE: Solingen.

Solingen, Stadt	5650	80,00	72 527	83 137	93 283	176 420	2 205,3	169 930	2575/5671	000
---------------------------	------	-------	--------	--------	--------	---------	---------	---------	-----------	-----

1 24 Kreisfreie Stadt Wuppertal

Amtliches Kraftfahrzeugkennzeichen: W

AG, LG: Wuppertal, - OLG: Düsseldorf; - ArG: Wuppertal; - SG, VG: Düsseldorf; - AA: Wuppertal; - FA: Wuppertal - Barmen für die Stadtteile Barmen, Beyenburg und Ronsdorf, - Elberfeld für die Stadtteile Cronenberg, Elberfeld und Vohwinkel; - OFD: Düsseldorf; - ZA, HZA: Wuppertal; - HK: Düsseldorf; - IuHK: Wuppertal, - OPD: Düsseldorf; - StA: Wuppertal - Barmen, - Beyenburg, - Cronenberg, - Elberfeld, - Langerfeld, - Ronsdorf, - Vohwinkel; - OKI: S; - KWE: Wuppertal.

Wuppertal, Stadt	5600	150,67	170 007	194 037	224 417	418 454	2 777,3	421 349	2580/5680	000
----------------------------	------	--------	---------	---------	---------	---------	---------	---------	-----------	-----

2 31 Kreis Dinslaken

Sitz der Kreisverwaltung Dinslaken, Stadt

Amtliches Kraftfahrzeugkennzeichen: DIN

AG: Dinslaken; - LG: Duisburg; - OLG: Düsseldorf; - ArG: Wesel; - SG: Duisburg; - VG: Düsseldorf; - AA: Wesel; - FA: Dinslaken (Niederrhein); - OFD: Düsseldorf; - ZA: Wesel f.d. Gem. 211, Duisburg - Hamborn f. übr. Gem.; - HZA: Emmerich u. Duisburg; - HK: Düsseldorf; - IuHK: Duisburg; - OPD: Munster (Westf.) f.d. Gemeindeteile Hunxe, Flugplatz „Schwarze Heide“ Nr. 167/III, 167/VIII, 167/X i.d. Gem. 213, Düsseldorf f. übr. Gem. u. übr. Teile d. Gem. 213; - StA: Hunxe f.d. Gem. 212, 213, übr. Gem. bilden jeweils einen eigenen Standesamtsbezirk; - OKI: S f.d. Gem. 111, 113, 112; - KWE: Wesel.

Ämter u. zugeh. Gem.: Gahlen 211, 212, 213

Dinslaken, Stadt	4220	45,52	18 296	26 763	27 968	54 731	1 202,4	43 776	2550/5714	111
Gahlen	4225	20,53	766	1 260	1 348	2 608	127,0	2 093	2560/5726	211
Gartrop - Buhl	4224	18,33	161	355	288	643	35,1	582	2555/5724	212
Hunxe	4224	58,98	1 932	3 270	3 324	6 594	111,8	4 944	2553/5723	213
Voerde (Niederrhein)	4223	57,66	8 191	13 655	14 144	27 799	482,1	22 473	2546/5717	113
Walsum, Stadt	4103	19,87	15 809	24 348	24 435	48 783	2 455,1	44 686	2548/5710	112
Zusammen		220,89	45 155	69 651	71 507	141 158	639,0	118 554		

1/2 32 Kreis Düsseldorf - Mettmann

Sitz der Kreisverwaltung Mettmann, Stadt

Amtliches Kraftfahrzeugkennzeichen: D

AG: Düsseldorf f.d. Gem. 122, 113, 216, Essen - Werden f.d. Gem. 114, Langenberg f.d. Gem. 115, 117, Mettmann f.d. Gem. 311, 111, 312, 116, 313, 121, Velbert f.d. Gem. 112, 119, Ratingen f. übr. Gem.; - LG: Essen, Düsseldorf u. Wuppertal; - OLG: Düsseldorf u. Hamm; - ArG: Essen f.d. Gem. 114 ohne Gemeindeteil Kettwig vor der Brücke, Wuppertal f.d. Gem. 311, 111, 112, 312, 115, 116, 117, 313, 119, 121 u. Gemeindeteil Kettwig vor der Brücke i.d. Gem. 114, Düsseldorf f. übr. Gem.; - SG, VG: Düsseldorf; - AA: Wuppertal f.d. Gem. 311, 111, 112, 312, 114 bis 117, 313, 119, 121, Düsseldorf f. übr. Gem.; - FA: Düsseldorf - Mettmann; - OFD: Düsseldorf; - ZA: Mettmann f.d. Gem. 311, 312, 116, 313, 121, Velbert f.d. Gem. 112, 115, 117, 119, Wuppertal f.d. Gem. 111, Düsseldorf f. übr. Gem.; - HZA: Düsseldorf u. Wuppertal; - HK: Düsseldorf; - IuHK: Wuppertal f.d. Gem. 311, 111, 112, 312, 115, 116, 117, 313, 119, 121, Düsseldorf f. übr. Gem.; - OPD: Düsseldorf; - StA: Angerland i. Lintorf f.d. Gem. 211 bis 216, Gruiten f.d. Gem. 311, 312, 313, Hubbelrath i. Metzkäusen f.d. Gem. 411 bis 415, übr. Gem. bilden jeweils einen eigenen Standesamtsbezirk; - OKI: S f.d. Gem. 211, 122, 112, 113, 214, 215, 118, 119, 216; - KWE: Mettmann.

Ämter u. zugeh. Gem.: Angerland 211 bis 216, Gruiten 311, 312, 313, Hubbelrath 411, 412, 413, 415.

Angermund, Stadt	4034	9,47	1 458	1 851	2 055	3 906	412,5	3 055	2555/5688	211
Breitscheid	4035	16,65	1 123	1 600	1 566	3 166	190,2	2 834	2560/5691	212
Eggerscheidt	4030	4,30	265	391	392	783	182,1	561	2561/5687	213
Erkrath, Stadt	4006	19,81	7 329	9 638	10 069	19 707	994,8	13 866	2563/5676	122
Gruiten	5601	10,11	2 020	2 624	2 903	5 527	546,7	4 398	2570/5676	311
Haan, Stadt	5657	14,70	7 596	9 548	10 716	20 264	1 378,5	17 969	2570/5673	111
Hasselbeck - Schwarzbach	4030	11,48	666	1 076	1 029	2 105	183,4	923	2562/5682	411
Heiligenhaus, Stadt	5628	23,94	10 255	13 918	14 582	28 500	1 190,5	22 179	2567/5688	112
Hilden, Stadt	4010	31,85	18 300	23 752	25 111	48 863	1 534,2	37 595	2565/5670	113
Hochdahl	5605	11,12	4 469	6 839	6 987	13 826	1 243,3	6 469	2567/5675	312
Hösel	4033	8,67	1 942	2 386	2 723	5 109	589,3	3 780	2563/5688	214
Homburg - Meiersberg	4031	19,34	1 071	1 580	1 694	3 274	169,3	2 608	2564/5685	412

Gemeinde		Fläche	Haus- halte	Wohnbevölkerung am				Koor- di- na- ten schlüssel	Stati- stische Kenn- ziffer	
Namen	Post- leit- zahl			27.5.1970			6.6.1961			
				mannlich	weiblich	insgesamt				
						qkm	Anzahl			Einw./qkm
Hubbelrath	4021	11,92	342	512	460	972	81,5	783	2563/5680	413
Kettwig, Stadt	4307	16,09	6 648	8 038	9 370	17 408	1 081,9	17 064	2565/5692	114
Langenberg, Stadt	5602	19,68	6 515	7 943	8 915	16 858	856,6	16 833	2578/5690	115
Lintorf	4032	15,85	3 797	5 377	5 216	10 593	668,3	7 722	2559/5688	215
Mettmann, Stadt	4020	36,11	10 661	14 958	15 251	30 209	836,6	24 601	2568/5680	116
Metzkausen	4021	9,48	1 954	2 813	2 987	5 800	611,8	1 988	2566/5681	415
Neuiges, Stadt	5604	38,24	8 259	11 187	11 769	22 956	600,3	19 509	2575/5686	117
Ratingen, Stadt	4030	19,43	16 511	20 942	22 743	43 685	2 248,3	36 020	2559/5684	118
Schöller	5601	4,28	271	369	366	735	171,7	967	2571/5679	313
Velbert, Stadt	5620	24,91	21 293	26 578	28 833	55 411	2 224,4	51 512	2573/5689	119
Wittlär	4000	24,04	1 688	2 610	2 589	5 199	216,3	4 458	2551/5687	216
Wulfrath, Stadt	5603	34,53	7 979	10 939	11 935	22 874	662,4	21 436	2572/5683	121
Zusammen		436,00	142 412	187 469	200 261	387 730	889,3	319 130		

2 33 Kreis Geldern

Sitz der Kreisverwaltung: Geldern, Stadt

Amtliches Kraftfahrzeugkennzeichen: GEL

AG: Kempen f.d. Gem. 116, Geldern f. ubr. Gem.; — LG: Kleeve u. Krefeld; — OLG: Düsseldorf; — ArG: Wesel; — SG: Duisburg; — VG: Düsseldorf; — AA: Krefeld; — FA: Geldern; — OFD: Düsseldorf; — ZA: Goch f.d. Gem. 114, 117, Geldern f. ubr. Gem.; — HZA: Geldern u. Kleeve; — HK: Düsseldorf; — IuHK: Krefeld; — OPD: Düsseldorf; — StA: Gem. bilden jeweils einen eigenen Standesamtsbezirk; — KWE: Kleeve.

Geldern, Stadt	4170	96,88	6 892	10 696	11 817	22 513	232,4	20 631	2522/5709	111
Issum	4174	54,23	2 605	4 220	4 510	8 730	161,0	8 021	2529/5711	112
Kerken	4173	57,90	3 014	4 710	5 118	9 828	169,7	9 054	2526/5702	113
Kövelaer, Stadt	4178	100,37	6 144	9 670	10 789	20 459	203,8	18 912	2517/5716	114
Straelen, Stadt	4172	73,62	2 870	5 164	5 516	10 680	145,1	10 064	2518/5701	115
Wachtendonk	4175	47,96	1 609	2 835	2 998	5 833	121,6	5 693	2523/5697	116
Weeze	4179	79,37	2 613	4 549	4 475	9 024	113,7	8 080	2513/5721	117
Zusammen		510,33	25 747	41 844	45 223	87 067	170,6	80 455		

1 34 Kreis Grevenbroich

Sitz der Kreisverwaltung: Grevenbroich, Stadt

Amtliches Kraftfahrzeugkennzeichen: GV

AG: Monchengladbach f.d. Gem. 123, 811, 812, Neuss f.d. Gem. 116, 128, 511, 911, 121, 122, 131, 912, 951, 952, 913, 113, Rheydt f.d. Gem. 119, 512, 126, Grevenbroich f. ubr. Gem.; — LG: Düsseldorf u. Monchengladbach; — OLG: Düsseldorf; — ArG, SG, VG: Düsseldorf; — AA: Krefeld f.d. Gemeindeteil Buderich i.d. Gem. 131, Monchengladbach f. ubr. Gem. u. ubr. Teile d. Gem. 131; — FA: Neuss f.d. Gem. 116, 128, 511, 911, 121, 122, 123, 811, 512, 131, 912, 951, 812, 952, 913, 113, Rheydt f.d. Gem. 119, 126, Grevenbroich (Niederrhein) f. ubr. Gem.; — OFD: Düsseldorf; — ZA: Krefeld - Güterbahnhof f.d. Gemeindeteil Osterrath i.d. Gem. 131, Krefeld - Uerdingen f. ubr. Teile d. Gem. 131, Monchengladbach f.d. Gem. 119, 123, 811, 512, 812, 126, f.d. Gemeindeteil Kelzenberg i.d. Gem. 127, Neuss f.d. Gemeindeteil Buderich i.d. Gem. 131, f. ubr. Teile d. Gem. 127 u. f. ubr. Gem.; — HZA: Krefeld; — HK: Düsseldorf; — IuHK: Neuss f.d. Gem. 116, 128, 851, 511, 911, 121, 122, 852, 912, 951, 853, 952, 913, 113 u. Gemeindeteil Buderich der Gem. 131, Krefeld f.d. Gemeindeteile Ilverich, Langst - Kierst, Lank - Latum, Nierst, Ossum - Bössinghoven, Osterath u. Strump f.d. Gem. 131, Monchengladbach f. ubr. Gem.; — OPD: Köln f.d. Gemeindeteil Jackerath i.d. Gem. 117, u.d. Gemeindeteile Hubertushof u. Velderhof i.d. Gem. 852, Düsseldorf f. ubr. Gem. u. ubr. Teile d. Gem. 117, 852; — StA: Evinghoven u. Hoeningen f.d. Gem. 311, 312, Glehn f.d. Gem. 511, 512, Hemmerden i. Kapellen (Erft) f.d. Gem. 611, 612, Korschenbroich f.d. Gem. 811, 812, Nievenheim f.d. Gem. 911, 912, 913, Norf f.d. Gem. 951, 952, Rommerskirchen f.d. Gem. 851, 852, 853, ubr. Gem. bilden jeweils einen eigenen Standesamtsbezirk; — OKI: S f.d. Gem. 116, 128, 122, 951, 126; — KWE: Monchengladbach.

Ämter u. zugeh. Gem.: Evinghoven 311, 312, Glehn 511, 512, Hemmerden 611, 612, Korschenbroich 811, 812, Nievenheim 911, 912, 913, Norf 951, 952, Rommerskirchen - Nettetal 851, 852, 853

Bedburdyck	4041	20,02	1 694	2 660	2 791	5 451	272,3	4 701	2539/5664	114
Buttgen	4046	23,14	3 529	5 116	5 341	10 457	451,9	7 548	2542/5673	116
Dormagen, Stadt	4047	28,72	9 117	15 868	14 250	30 118	1 048,7	17 311	2558/5662	128
Frimmersdorf	4049	17,08	1 596	2 357	2 380	4 737	277,3	5 042	2540/5656	129
Frixheim - Anstel	4041	9,24	378	625	626	1 251	135,4	1 253	2550/5659	851
Garzweiler	4071	21,90	796	1 233	1 289	2 522	115,2	2 646	2535/5659	117
Glehn	4042	14,28	1 223	1 911	2 093	4 004	280,4	3 562	2540/5670	511
Gohr	4041	9,23	465	741	767	1 508	163,4	1 258	2550/5663	911
Grevenbroich, Stadt	4048	32,08	9 360	13 501	14 260	27 761	865,4	22 693	2541/5661	111
Gustorf	4049	10,86	2 051	3 782	3 142	6 924	637,6	5 387	2539/5659	118
Hemmerden	4041	10,19	705	1 109	1 132	2 241	219,9	1 718	2541/5665	611
Hochneukirch	4074	12,79	2 321	3 180	3 306	6 486	507,1	6 370	2531/5662	119
Hoeningen	4041	8,73	447	726	757	1 483	169,8	1 430	2548/5662	311
Holzheim	4043	14,83	2 374	3 307	3 524	6 831	460,6	6 054	2546/5669	121
Jüchen	4073	22,33	2 004	2 720	3 014	5 734	256,8	5 687	2535/5662	127
Kaarst	4044	19,15	4 944	7 105	7 553	14 658	765,4	6 264	2543/5677	122
Kapellen (Erft)	4049	4,50	1 249	1 834	1 927	3 761	835,8	3 171	2543/5665	612
Kleinenbroich	4045	13,95	1 992	2 990	3 087	6 077	435,6	3 821	2539/5673	123
Korschenbroich	4051	15,39	2 861	3 995	4 329	8 324	540,9	7 376	2536/5672	811
Liedberg	4071	7,40	637	930	1 048	1 978	267,3	1 793	2538/5670	512
Meerbusch, Stadt	4005	65,62	16 150	22 074	23 783	45 857	698,8	31 906	2549/5680	131
Nettesheim - Butzheim	4049	9,38	448	676	697	1 373	146,4	1 203	2550/5657	852
Neukirchen	4041	19,78	1 740	2 741	2 780	5 521	279,1	3 791	2547/5665	124
Nievenheim	4041	17,39	2 192	3 438	3 556	6 994	402,2	5 741	2554/5664	912
Norf	4041	10,66	2 012	3 195	2 918	6 113	573,5	3 431	2550/5669	951
Oekoven	4041	10,04	418	696	713	1 409	140,3	1 402	2546/5658	312
Pesch	4051	3,39	482	737	816	1 553	458,1	1 316	2537/5671	812
Rommerskirchen	4049	22,82	1 532	2 488	2 451	4 939	216,4	4 321	2547/5655	853
Rosellen	4041	11,47	1 071	1 698	1 721	3 419	298,1	2 549	2550/5666	952
Straberg	4041	10,40	428	821	731	1 552	149,2	1 509	2553/5662	913

05 Nordrhein - Westfalen

1/2 RB Düsseldorf

1 34 – 1 36, 2 37

Gemeinde		Fläche	Haus- halte	Wohnbevölkerung am					Koor- di- na- ten schlüssel	Stati- stische Kenn- ziffer	
Namen	Post- leit- zahl			27.5.1970			6.6.1961				
				männlich	weiblich	insgesamt					
		qkm	Anzahl			Einw./qkm	Anzahl				
Wavelinghoven, Stadt		4049	13,90	2 064	2 940	3 097	6 037	434,3	5 501	2543/5663	112
Wickrath		4072	29,01	4 561	6 134	6 759	12 893	444,4	12 051	2528/5666	126
Zons, Stadt		4041	18,09	2 967	4 463	4 442	8 905	492,3	5 561	2559/5665	113
Zusammen			557,76	85 808	127 791	131 080	258 871	464,1	195 367		

1 35 Kempen - Krefeld

Sitz der Kreisverwaltung: Kempen, Stadt

Amtliches Kraftfahrzeugkennzeichen: KK u. VIE

AG: Kempen f.d. Gem. 112, 113, 116, Krefeld f.d. Gem. 118, Nettetal f.d. Gem. 111, 114, Viersen f.d. Gem. 115, 117; – LG: Krefeld u. Monchengladbach; – OLG: Düsseldorf; – ArG: Monchengladbach f.d. Gem. 111, 112, 114, 115, 117, Krefeld f.d. Gem. 113, 116, 118; – SG, VG: Düsseldorf; – AA: Krefeld u. Monchengladbach; – FA: Viersen f.d. Gem. 111, 115, 117, Kempen f.d. Gem. 112, 113, 114, 116, Krefeld f.d. Gem. 118; – OFD: Düsseldorf; – ZA: Kaldenkirchen - Bahnhof f.d. Gem. 111, 114, Krefeld - Güterbahnhof f.d. Gem. 113, 118 u. Gemeindeteil St. Tönis i. d. Gem. 116, Viersen f.d. Gem. 112, 115, 117, u. Gemeindeteil Vorst i.d. Gem. 116; – HZA: Geldern u. Krefeld; – HK: Düsseldorf; – IuHK: Krefeld f.d. Gem. 112, 113, 116, f.d. Gemeindeteile Hinsbeck u. Lobberich i.d. Gem. 114 u. ubr. Teile d. Gem. 118, Mönchengladbach f. ubr. Gem. u. Gemeindeteil Neersen i.d. Gem. 118 u. ubr. Teile d. Gem. 114; – OPD: Düsseldorf; – StA: Kempen - Hüls f.d. Gemeindeteile Hüls u. Tonnisberg, Kempen - Mitte f.d. Gemeindeteile Kempen, Schmalbroich u. Sankt Hubert i.d. Gem. 113, ubr. Gem. bilden jeweils einen eigenen Standesamtsbezirk; – OKI: S f.d. Gem. 117; – KWE: Krefeld.

Brüggen	4057	60,94	3 631	5 737	5 622	11 359	186,4	10 001	2512/5678	111
Grefrath	4155	30,73	4 361	6 182	7 174	13 356	434,6	12 693	2524/5689	112
Kempen, Stadt	4152	86,50	13 689	18 880	20 957	39 837	460,5	33 951	2529/5692	113
Nettetal, Stadt	4054	83,34	11 922	17 455	19 026	36 481	437,7	32 013	2519/5686	114
Schwalmtal	4056	47,93	4 609	6 710	7 401	14 111	294,4	13 106	2519/5675	115
Tönisforst	4154	44,24	6 661	9 141	10 333	19 474	440,2	17 467	2534/5687	116
Viersen, Stadt	4060	90,78	31 390	39 941	45 385	85 326	939,9	79 774	2528/5678	117
Willich, Stadt	4156	66,44	13 008	17 874	19 534	37 408	563,0	30 647	2536/5680	118
Zusammen		510,90	89 271	121 920	135 432	257 352	503,7	229 652		

1 36 Kreis Kleve

Sitz der Kreisverwaltung: Kleve, Stadt

Amtliches Kraftfahrzeugkennzeichen: KLE

AG: Goch f.d. Gem. 112, u. Gemeindeteile Altkalkar, Appeldorn, Hanselaer, Honnepel, Neulouisendorf u. Niedermormter i.d. Gem. 113, 116, Kleve f.d. Gem. 111, u.d. Gemeindeteile Bylerward, Emmericher Eyland, Grieth, Kalkar, Wissel u. Wisselward i.d. Gem. 113, 114, 115; – LG: Kleve; – OLG: Düsseldorf; – ArG: Wesel; – SG: Duisburg; – VG: Düsseldorf; – AA: Krefeld; – FA: Kleve; – OFD: Düsseldorf; – ZA: Goch f.d. Gem. 112, 116, Kleve f.d. Gem. 111, 113, 114, 115; – HZA: Kleve; – HK: Düsseldorf; – IuHK: Krefeld; – OPD: Düsseldorf; – StA: Gem. bilden jeweils einen eigenen Standesamtsbezirk; – OKI: S f.d. Gem. 114; – KWE: Kleve.

Bedburg - Hau	4194	63,95	2 704	6 676	6 388	13 064	204,3	12 030	2514/5737	111
Goch, Stadt	4180	115,34	8 652	13 540	13 994	27 534	238,7	24 689	2511/5727	112
Kalkar, Stadt	4192	88,18	2 487	4 805	4 845	9 650	109,4	9 212	2520/5734	113
Kleve, Stadt	4190	95,19	14 709	20 338	23 109	43 447	456,4	40 275	2509/5739	114
Kranenburg	4193	76,95	2 259	3 788	4 001	7 789	101,2	7 117	2500/5739	115
Uedem	4182	60,93	1 796	3 118	3 330	6 448	105,8	5 903	2519/5726	116
Zusammen		500,54	32 607	52 265	55 667	107 932	215,6	99 226		

2 37 Kreis Moers

Sitz der Kreisverwaltung: Moers, Stadt

Amtliches Kraftfahrzeugkennzeichen: MO

AG: Krefeld - Uerdingen f.d. Gem. 127, Moers f.d. Gem. 111, 122, 113, 124, 116, 126, (tlw.), 132, Rheinberg f.d. Gem. 129, 118, 119, 112, 125, 114, 115 u. 126 (tlw.), Xanten f. ubr. Gem.; – LG: Kleve u. Krefeld; – OLG: Düsseldorf; – ArG: Duisburg f.d. Gemeindeteile Asterlagen, Bergheim, Friemersheim, Hochemmerich, Oestrum i.d. Gem. 116, Krefeld f. ubr. Gem. u. ubr. Teil d. Gem. 116; – SG: Duisburg; – VG: Düsseldorf; – AA: Wesel; – FA: Moers; – OFD: Düsseldorf; – ZA: Kleve f.d. Gem. 131, 117, Krefeld - Uerdingen f.d. Gem. 116, 127, Wesel f.d. Gem. 121, Moers f. ubr. Gem.; – HZA: Emmerich, Kleve u. Krefeld; – HK: Düsseldorf; – IuHK: Duisburg f.d. Gem. 111, 116, 127, Krefeld f. ubr. Gem.; – OPD: Düsseldorf; – StA: Orsoy f.d. Gem. 114, 125, ubr. Gem. bilden jeweils einen eigenen Standesamtsbezirk; – OKI: S f.d. Gem. 111, 112, 122, 113, 115, 116, 126, 127; – KWE: Kleve.

Alpen	4234	59,52	2 746	4 566	4 774	9 340	156,9	8 922	2535/5715	129
Borth	4131	16,95	1 441	2 380	2 413	4 793	282,8	3 761	2538/5717	118
Budberg	4131	17,02	1 040	1 587	1 610	3 197	187,8	2 550	2543/5711	119
Buderich	4233	24,03	1 382	2 314	2 408	4 722	196,5	4 397	2540/5721	121
Homburg (Niederrhein), Stadt	4102	10,12	12 864	16 726	18 276	35 002	3 458,7	35 081	2549/5701	111
Kamp - Lintfort, Stadt	4132	57,69	12 918	18 680	19 614	38 294	663,8	34 768	2535/5707	112
Kapellen	4135	17,03	3 352	5 893	5 686	11 579	679,9	8 433	2541/5698	122
Moers, Stadt	4130	26,00	19 164	25 064	27 475	52 539	2 020,7	46 680	2544/5702	113
Neukirchen - Vluyt	4133	43,42	7 042	11 522	11 911	23 433	539,7	20 797	2540/5701	124
Orsoy - Land	4131	5,49	9	16	17	33	6,0	36	2543/5714	125
Orsoy, Stadt	4131	14,78	1 165	1 620	1 814	3 434	232,3	2 979	2547/5710	114
Rheinberg, Stadt	4134	19,78	3 913	5 761	6 198	11 959	604,6	9 920	2541/5712	115
Rheinhausen, Stadt	4140	28,74	25 247	33 808	35 622	69 430	2 415,8	68 126	2550/5697	116
Rheinkamp	4130	53,74	13 406	20 588	20 701	41 289	768,3	35 329	2542/5706	126
Rheurdt	4131	30,02	1 515	2 462	2 569	5 031	167,6	4 239	2532/5703	132
Rumeln - Kaldenhausen	4136	10,98	4 593	7 166	7 327	14 493	1 319,9	9 188	2545/5696	127
Sonsbeck	4176	55,74	1 510	2 769	3 182	5 951	106,8	5 343	2526/5719	131
Xanten, Stadt	4232	72,51	4 397	7 154	7 831	14 985	206,7	13 173	2531/5725	117
Zusammen		563,56	117 704	170 076	179 428	349 504	620,2	313 722		

Gemeinde		Fläche	Haus- halte	Wohnbevölkerung am			Koor- di- naten schlüssel	Stati- stische Kenn- ziffer
Namen	Post- leit- zahl			27.5.1970		6.6.1961		
				männlich	weiblich	insgesamt		
		qkm	Anzahl		Einw./qkm	Anzahl		

1/2 38 Kreis Rees

Sitz der Kreisverwaltung: Wesel, Stadt

Amtliches Kraftfahrzeugkennzeichen: WES

AG: Emmerich f.d. Gem. 111, 115, Wesel f.d. Gem. 611, 711 bis 714, 612, 715, 614, 716, 315, 717, 615, 718, 114, 719, Rees f. uhr. Gem.; - LG: Kleeve u. Duisburg; - OLG: Dusseldorf; - ArG: Wesel; - SG: Duisburg; - VG: Dusseldorf; - AA, FA: Wesel; - OFD: Dusseldorf; - ZA: Emmerich f.d. Gem. 115, 111, Wesel f.d. Gem. 611, 711 bis 714, 612, 715, 614, 716, 717, 615, 718, 114, 719, Rees f. uhr. Gem.; - HZA: Emmerich; - HK: Dusseldorf; - LuHK: Duisburg; - OPD: Munster (Westf.) f.d. Gem. 713, 316 u. Gemeindeteil Post Erle 19 Hauser v.Nr. 14 bis 35 i.d. Gem. 717, Dusseldorf f. uhr. Gem. u. uhr. Teil d. Gem. 717; - StA: Brünen f.d. Gem. 712, 713, 719, Haldern f.d. Gem. 311 bis 316, Millingen f.d. Gem. 411 bis 414, Ringenberg i. Hamminkeln f.d. Gem. 611, 612, 614, 615, Schermbeck f.d. Gem. 711, 714 bis 718, uhr. Gem. bilden jeweils einen eigenen Standesamtsbezirk; - OKI: S f.d. Gem 114; - KWE: Wesel.

Ämter u. zugeh. Gem.: Haldern 311 bis 316, Millingen 411 bis 414, Ringenberg 611, 612, 614, 615, Schermbeck 711 bis 719

Bislich	4231	37,12	678	1 288	1 342	2 630	70,9	2 494	2534/5727	611
Bricht	4235	8,78	134	232	232	464	52,8	439	2558/5728	711
Brünen	4236	44,80	680	1 270	1 292	2 562	57,2	2 512	2547/5733	712
Dammerwald	4281	14,73	36	106	92	198	13,4	194	2555/5733	713
Damm	4231	23,15	198	394	385	779	33,7	771	2555/5727	714
Diersfordt	4231	6,53	78	131	136	267	40,9	172	2539/5728	612
Drevenack	4231	30,06	523	874	959	1 833	61,0	1 683	2551/5725	715
Elten	4244	16,36	1 120	1 758	1 867	3 625	221,6	3 317	2511/5749	115
Emmerich, Stadt	4240	63,51	8 297	11 459	12 663	24 122	379,8	21 817	2517/5744	111
Empel	4241	4,53	174	298	311	609	134,4	590	2528/5740	412
Groin	4242	2,91	39	86	75	161	55,3	151	2528/5738	311
Haffen - Mehr	4231	30,87	1 170	2 156	2 181	4 337	140,5	3 599	2533/5732	312
Haldern	4231	26,63	910	1 740	1 999	3 739	140,4	3 166	2531/5738	313
Hamminkeln	4231	28,50	1 168	2 214	2 164	4 378	153,6	3 095	2540/5732	614
Heelden	4243	6,21	161	335	356	691	111,3	606	2531/5742	411
Heeren - Herken	4241	4,99	36	75	82	157	31,5	175	2531/5739	314
Isselburg, Stadt	4243	3,74	834	1 234	1 393	2 627	702,4	2 459	2532/5744	112
Krudenburg	4231	1,28	90	139	151	290	226,6	174	2551/5724	716
Loikum	4231	10,60	113	300	276	576	54,3	516	2539/5738	315
Millingen	4241	7,79	584	983	1 097	2 080	267,0	1 873	2527/5741	413
Overbeck	4235	7,81	74	153	152	305	39,1	349	2556/5732	717
Rees, Stadt	4242	44,88	2 445	3 677	4 128	7 805	173,9	7 525	2527/5736	113
Ringenberg	4231	6,39	359	607	640	1 247	195,1	969	2542/5734	615
Schermbeck	4235	4,61	837	1 283	1 365	2 648	574,4	2 031	2560/5728	718
Vehlingen	4243	7,49	141	295	295	590	78,8	509	2528/5743	414
Wertherbruch	4291	15,52	231	537	528	1 065	68,6	1 071	2535/5740	316
Wesel, Stadt	4230	56,45	15 164	21 139	23 494	44 633	790,7	37 960	2542/5724	114
Weselerwald	4231	11,96	115	375	244	619	51,8	566	2551/5731	719
Zusammen		528,20	36 389	55 138	59 899	115 037	217,8	100 783		

1 39 Rhein - Wupper - Kreis

Sitz der Kreisverwaltung: Opladen, Stadt

Amtliches Kraftfahrzeugkennzeichen: OP

AG: Remscheid - Lennep f.d. Gem. 114, 119, Wermelskirchen f.d. Gem. 112, 211, 212, 213, Opladen f. uhr. Gem.; - LG: Dusseldorf u. Wuppertal; - OLG: Dusseldorf; - ArG: Wuppertal f.d. Gem. 112, 211, 212, 114, 119, 213, Solingen f. uhr. Gem.; - SG, VG: Dusseldorf; - AA: Solingen; - FA: Lennep f.d. Gem. 211, 212, 114, 119, 213, Solingen - Ost f.d. Gem. 112, Opladen f. uhr. Gem.; - OFD: Dusseldorf; - ZA: Monheim f.d. Gem. 117, Remscheid f.d. Gem. 211, 212, 114, 119, 213, Solingen f.d. Gem. 112, Opladen f. uhr. Gem.; - HZA: Dusseldorf u. Wuppertal; - HK: Dusseldorf; - LuHK: Remscheid f.d. Gem. 112, 211, 212, 114, 119, 213, Solingen f. uhr. Gem.; - OPD: Köln f.d. Gemeindeteil Schöllerhof i.d. Gem. 211 u.d. Gemeindeteile Bahnhof Hammern, Odenholl u. Odenhollermühle i.d. Gem. 114, Dusseldorf f. uhr. Gem. u. uhr. Teile d. Gem. 211, 114; - StA: Monheim I, Monheim II (Hitdorf) f.d. Gem. 117, uhr. Gem. bilden jeweils einen eigenen Standesamtsbezirk; - OKI: S f.d. Gem. 117, 118; - KWE: Solingen;

Ämter u. zugeh. Gem.: Wermelskirchen 211, 212, 213.

Bergisch Neukirchen, Stadt	5674	8,82	2 225	2 950	3 072	6 022	682,8	4 733	2572/5660	111
Burg a d. Wupper, Stadt	5652	3,97	804	981	1 074	2 055	517,6	1 879	2580/5667	112
Burscheid, Stadt	5673	27,57	5 357	7 620	7 771	15 391	558,3	13 220	2578/5661	113
Dabringhausen	5679	23,30	1 589	2 096	2 284	4 380	188,0	3 443	2584/5662	211
Dhünn	5679	16,87	1 003	1 406	1 509	2 915	172,8	2 684	2587/5664	212
Huckeswagen, Stadt	5609	60,00	5 259	7 015	7 695	14 710	245,2	13 970	2593/5668	114
Langenfeld (Rheinland), Stadt	4018	41,96	15 200	21 155	22 050	43 205	1 029,7	33 138	2566/5663	115
Leichlingen (Rheinland), Stadt	5672	25,42	7 019	9 731	10 379	20 110	791,1	14 492	2571/5663	116
Monheim, Stadt	4019	31,99	11 785	17 991	18 176	36 167	1 130,6	13 752	2562/5662	117
Opladen, Stadt	5670	16,13	16 120	20 613	22 176	42 789	2 652,8	34 651	2570/5659	118
Radevormwald, Stadt	5608	53,77	7 852	9 921	11 158	21 079	392,0	20 635	2595/5674	119
Wermelskirchen, Stadt	5678	37,17	10 180	12 643	14 037	26 680	717,8	24 388	2584/5667	213
Witzhelden	5671	15,35	1 333	1 861	1 946	3 807	248,0	3 098	2577/5664	121
Zusammen		362,32	85 726	115 983	123 327	239 310	660,5	184 083		

05 Nordrhein - Westfalen

3 RB Köln

11, 12, 31 – 34

Gemeinde		Fläche	Haus- halte	Wohnbevölkerung am			Koor- di- naten schlussel	Stati- stische Kenn- ziffer
Namen	Post- leit- zahl			27.5.1970		6.6.1961		
				männlich	weiblich	insgesamt		
		qkm	Anzahl		Einw./qkm	Anzahl		

3 RB Köln

Sitz der Bezirksregierung: Köln, Stadt

11 Kreisfreie Stadt Bonn

Amtliches Kraftfahrzeugkennzeichen: BN

AG, LG: Bonn; – OLG: Köln; – ArG: Bonn; – SG, VG: Köln; – AA: Bonn; – FA: Bonn - Außenstadt, Bonn - Innenstadt; – OFD: Köln; – ZA: Bonn; – HZA: Köln - Deutz; – HK: Köln; – IuHK: Bonn; – OPD: Köln; – StA: Bonn I bis IV; – OKI: S; – KWE: Bonn.

Bonn, Stadt	5300	141,27	111 976	126 402	148 116	274 518	1 943,2	270 874	2577/5623	000
-------------	------	--------	---------	---------	---------	---------	---------	---------	-----------	-----

12 Kreisfreie Stadt Köln

Amtliches Kraftfahrzeugkennzeichen: K

AG, LG, OLG, ArG, SG, VG, AA: Köln; – FA: Köln - Altstadt, - Korperschaft, - Nord, - Ost, - Süd; – OFD: Köln; – ZA: Köln - Deutz, Köln - Rheinau; – HZA: Köln - Deutz, Köln - Rheinau; – HK, IuHK: Köln; – OPD: Düsseldorf f. Gemeindeteile Försterei Chorbusch, Blechhofweg, Tirbroichweg, Knechtstedener Busch u. Neue Försterei, Köln f. übr. Gemeindeteile; – StA: Köln I - Altstadt, - V - Nippes, - VI - Worringen, - VIII - Mülheim, - West (in Köln - Ehrenfeld); – OKI: S; – KWE: Köln I

Köln, Stadt	5000	251,37	351 214	403 249	445 103	848 352	3 374,9	809 247	2567/5645	000
-------------	------	--------	---------	---------	---------	---------	---------	---------	-----------	-----

31 Kreis Bergheim (Erft)

Sitz der Kreisverwaltung: Bergheim (Erft), Stadt

Amtliches Kraftfahrzeugkennzeichen: BM

AG: Kerpen f.d. Gem. 711, 411, 514, 611, 712, 412, 713, 612, 111, Bergheim (Erft) f. übr. Gem.; – LG, OLG, ArG, SG, VG: Köln; – AA: Bruhl; – FA: Bergheim an der Erft; – OFD: Köln; – ZA, HZA: Köln - Rheinau; – HK, IuHK, OPD: Köln; – StA: Bedburg f.d. Gem. 211, 212, Bergheim (Erft) f.d. Gem. 311 bis 317, Buir f.d. Gem. 411, 412, Elsdorf (Rhld.) f.d. Gem. 511 bis 516, Horrem f.d. Gem. 611, 612, Kerpen f.d. Gem. 711, 712, 713, Königshoven, Ii. Harff f.d. Gem. 811, 812, Königshoven II in Kirchherten f.d. Gem. 813, übr. Gem. bilden jeweils einen eigenen Standesamtsbezirk; – KWE: Köln II.

Amt u. zugeh. Gem.: Bedburg 211, 212, Bergheim (Erft) 311 bis 317, Buir 411, 412, Elsdorf (Rhld.) 511 bis 516, Horrem 611, 612, Kerpen 711, 712, 713, Königshoven 811, 812, 813.

Angelsdorf	5151	2,40	274	384	425	809	337,1	641	2539/5645	511
Bedburg, Stadt	5152	24,39	3 010	4 414	4 499	8 913	365,4	9 090	2540/5651	211
Bergheim (Erft), Stadt	5150	17,60	3 602	4 915	5 310	10 225	581,0	8 631	2544/5646	311
Blatzheim	5159	23,44	733	1 148	1 198	2 346	100,1	2 442	2544/5635	711
Buir	5159	14,80	874	1 441	1 469	2 910	196,6	2 532	2541/5636	411
Elsdorf (Rhld.)	5153	10,60	1 710	2 438	2 683	5 121	483,1	5 017	2540/5644	512
Esch	5151	6,46	466	710	758	1 468	227,2	1 420	2538/5645	513
Glesch	5151	6,08	569	842	905	1 747	287,3	1 694	2541/5648	312
Heppendorf	5159	38,59	2 362	3 792	3 926	7 718	200,0	6 471	2545/5642	514
Horrem	5158	10,08	2 903	3 874	4 373	8 247	818,2	7 689	2550/5642	611
Huchelhoven	5151	30,95	1 696	2 732	2 801	5 533	178,8	4 784	2547/5653	313
Kaster, Stadt	5156	16,16	1 310	2 124	2 179	4 303	266,3	3 341	2539/5652	811
Kerpen, Stadt	5159	21,58	3 161	5 299	4 842	10 141	469,9	7 156	2549/5637	712
Königshoven	5151	11,32	670	1 006	1 023	2 029	179,2	2 269	2537/5656	812
Lipp	5152	6,02	396	538	592	1 130	187,7	1 159	2539/5651	212
Manheim	5159	11,74	514	842	878	1 720	146,5	1 575	2542/5638	412
Mödrath	5159	7,59	440	579	694	1 273	167,7	1 112	2551/5639	713
Niederaußem	5151	7,99	1 219	2 300	2 000	4 300	538,2	3 259	2547/5650	314
Niederembt	5151	7,36	339	530	602	1 132	153,8	1 084	2538/5648	515
Oberaßem - Fortuna	5155	10,72	1 897	2 957	2 970	5 927	552,9	6 144	2548/5649	315
Oberembt	5151	8,28	309	510	500	1 010	122,0	932	2534/5646	516
Pfaffendorf	5151	4,72	297	469	469	938	198,7	941	2542/5647	316
Pütz	5151	21,63	1 084	1 756	1 885	3 641	168,3	3 770	2536/5651	813
Quadrath - Ichendorf	5154	8,44	2 632	3 750	3 900	7 650	906,4	5 308	2548/5644	317
Sindorf	5159	10,41	2 110	3 044	3 248	6 292	604,4	3 454	2547/5641	612
Türnich	5159	25,36	4 512	6 280	6 607	12 887	508,2	12 754	2553/5637	111
Zusammen		364,71	39 089	58 674	60 736	119 410	327,4	104 669		

33 Kreis Euskirchen

Sitz der Kreisverwaltung: Euskirchen, Stadt

Amtliches Kraftfahrzeugkennzeichen: EU

AG: Lechenich f.d. Gem. 111, Euskirchen f. übr. Gem.; – LG: Bonn; – OLG: Köln; – ArG: Bonn; – SG, VG: Köln; – AA: Bruhl u. Düren; – FA: Euskirchen; – OFD: Köln; – ZA: Euskirchen; – HZA: Köln - Rheinau; – HK, IuHK: Bonn; – OPD: Köln; – StA: Gem. bilden jeweils einen eigenen Standesamtsbezirk; – KWE: Köln II.

Erftstadt, Stadt	5042	133,07	11 297	17 311	17 916	35 227	264,7	26 036	2554/5629	111
Euskirchen, Stadt	5350	139,52	14 192	19 845	21 712	41 557	297,9	36 847	2556/5614	112
Münstereifel, Bad, Stadt	5358	150,91	4 233	6 684	7 020	13 704	90,8	12 504	2554/5602	113
Veytal	5351	54,76	2 512	3 913	4 194	8 107	148,0	7 167	2546/5609	114
Weilerswist	5354	57,19	3 438	5 387	5 688	11 075	193,7	9 291	2559/5625	115
Zülpich, Stadt	5352	72,09	3 664	5 721	6 685	12 406	172,1	11 745	2546/5617	116
Zusammen		607,54	39 336	58 861	63 215	122 076	200,9	103 590		

34 Kreis Köln

Sitz der Kreisverwaltung: Köln, Stadt

Amtliches Kraftfahrzeugkennzeichen: K

AG: Bruhl f.d. Gem. 111, 118 u. 116 (tlw.), Köln f. Gem. 116 (tlw.) u.f. übr. Gem.; – LG, OLG, ArG, SG, VG: Köln; – AA: Bruhl; – FA: Köln - Land; – OFD: Köln; – ZA, HZA: Köln - Rheinau; – HK, IuHK, OPD: Köln; – StA: Gem. bilden jeweils einen eigenen Standesamtsbezirk; – OKI: S f.d. Gem. 113, 114, 115, 116, 118; – KWE: Köln II.

Gemeinde		Fläche	Haus- halte	Wohnbevölkerung am					Koor- di- na- ten schlüssel	Stati- stische Kenn- ziffer
Namen	Post- leit- zahl			27.5.1970			6.6.1961			
				mannlich	weiblich	insgesamt				
		qkm	Anzahl			Einw./qkm	Anzahl			
Brauweiler	5026	30,51	4 092	6 331	6 435	12 766	418,4	7 525	2554/5645	113
Brühl, Stadt	5040	36,10	15 121	19 276	21 149	40 425	1 119,8	35 302	2563/5633	111
Frechen, Stadt	5020	32,67	11 127	15 373	15 594	30 967	947,9	26 613	2557/5642	112
Hürth	5030	56,82	18 603	25 683	25 829	51 512	906,6	45 695	2561/5637	114
Lövenich	5023	17,26	9 191	11 524	13 295	24 819	1 437,9	18 754	2558/5645	115
Pulheim	5024	14,81	3 502	5 361	5 510	10 871	734,0	6 148	2556/5651	119
Rodenkirchen (Bez. Köln)	5038	43,68	15 701	21 016	20 739	41 755	955,9	29 141	2567/5637	116
Sinnersdorf	5021	19,16	2 846	4 470	4 563	9 033	471,5	3 666	2557/5654	121
Stommeln	5025	25,26	1 970	2 954	3 013	5 967	236,2	3 811	2553/5654	117
Wesseling	5047	22,15	8 964	12 722	13 205	25 927	1 170,5	22 149	2569/5632	118
Zusammen		298,42	91 117	124 710	129 332	254 042	851,3	198 804		

35 Oberbergischer Kreis

Sitz der Kreisverwaltung: Gummersbach, Stadt

Amtliches Kraftfahrzeugkennzeichen: GM

AG: Waldbröl f.d. Gem. 114, 116, 117, 119, Gummersbach f. übr. Gem.; – LG: Bonn u. Köln; – OLG: Köln; – ArG: Siegburg; – SG, VG: Köln; – AA: Bergisch Gladbach; – FA: Gummersbach; – OFD: Köln; – ZA: Gummersbach; – HZA: Köln - Deutz; – HK, IuHK, OPD: Köln; – StA: Gem. bilden jeweils einen eigenen Standesamtsbezirk; – OKI: S f.d. Gem. 111, 113, u. Ortsteil Neudieringhausen i.d. Gem. 121; – KWE: Bergisch Gladbach.

Bergneustadt, Stadt	5275	38,02	5 579	7 996	8 295	16 291	428,5	12 345	3405/5655	111
Gimborn	5251	31,93	1 730	2 448	2 647	5 095	159,6	4 609	3393/5659	112
Gummersbach, Stadt	5270	74,05	17 406	20 770	23 704	44 474	600,6	40 234	3399/5655	113
Marienheide	5277	38,09	3 130	4 407	4 923	9 330	244,9	7 738	3397/5662	115
Morsbach	5222	55,75	2 602	4 230	4 389	8 619	154,6	7 357	3410/5637	116
Nümbrecht	5223	72,30	3 401	4 698	5 352	10 050	139,0	9 542	3397/5641	114
Reichshof	5226	114,45	5 125	7 225	7 838	15 063	131,6	13 699	3408/5650	117
Runderoth	5252	24,50	3 459	4 316	4 730	9 046	369,2	8 625	3391/5651	118
Waldbröl, Stadt	5220	65,66	4 711	6 357	7 324	13 681	208,4	12 798	3402/5638	119
Wiehl	5276	51,08	5 786	7 825	8 781	16 606	325,1	15 009	3398/5646	121
Zusammen		565,83	52 929	70 272	77 983	148 255	262,0	131 956		

36 Rheinisch - Bergischer Kreis

Sitz der Kreisverwaltung: Bergisch Gladbach, Stadt

Amtliches Kraftfahrzeugkennzeichen: GL

AG: Bensberg f.d. Gem. 111, 112, 117, 118, 119, Köln f.d. Gem. 113, Lindlar f.d. Gem. 211, 212, 116, Wipperfurth f. übr. Gem.; – LG, OLG: Köln; – ArG: Köln f.d. Gem. 111, 112, 117, 113, 119, Siegburg f. übr. Gem.; – SG, VG: Köln; – AA: Bergisch Gladbach; – FA: Bergisch Gladbach f.d. Gem. 111, 112, 117, 118, 113, 119, Wipperfurth f. übr. Gem.; – OFD: Köln; – ZA: Köln - Deutz - Mülheim f.d. Gem. 113, Bergisch Gladbach f. übr. Gem.; – HZA: Köln - Deutz; – HK, IuHK: Köln; – OPD: Düsseldorf f.d. Gemeindeteile Elbertshagen, Arnsberg u. Schweiher Siepen, i.d. Gem. 114, Köln f. übr. Gem. u. übr. Teile d. Gem. 114; – StA: Engelskirchen f.d. Gem. 211, 212, Kürten f.d. Gem. 311 bis 314, übr. Gem. bilden jeweils einen eigenen Standesamtsbezirk; – OKI: S f.d. Gem. 111, 112, 113; – KWE: Bergisch Gladbach

Ämter u. zugeh. Gem.: Engelskirchen 211, 212, Kürten 311 bis 314.

Bechen	5075	16,13	821	1 272	1 331	2 603	161,4	2 223	2584/5656	311
Bensberg, Stadt	5060	61,68	14 642	19 653	21 614	41 267	669,0	29 989	2581/5648	111
Bergisch Gladbach, Stadt	5070	32,10	18 010	23 728	25 830	49 558	1 543,9	41 902	2579/5650	112
Engelskirchen	5250	35,98	2 840	3 757	4 382	8 139	226,2	7 457	2598/5650	211
Hohkeppel	5251	20,17	740	1 100	1 137	2 237	110,9	2 155	2591/5649	212
Klüppelberg	5291	6421	2 330	3 738	3 882	7 620	118,7	6 578	3393/5665	115
Kürten	5073	27,23	1 997	3 147	3 232	6 379	234,3	4 552	2588/5658	312
Lindlar	5253	66,88	4 098	6 088	6 548	12 636	188,9	11 321	2596/5654	116
Odenthal	5074	41,28	4 335	6 115	6 502	12 617	305,6	8 015	2578/5655	117
Olpe	5073	20,46	645	1 058	1 146	2 204	107,7	1 913	2590/5657	313
Overath	5063	59,71	5 453	7 490	7 942	15 432	258,4	11 544	2590/5644	118
Porz am Rhein, Stadt	5050	73,89	27 188	37 108	37 807	74 915	1 013,9	50 906	2574/5639	113
Rösrath	5064	40,18	6 655	9 031	9 835	18 866	469,5	14 801	2583/5640	119
Wipperfeld	5293	15,95	383	649	697	1 346	84,4	1 306	2592/5662	314
Wipperfurth, Stadt	5290	44,64	4 431	6 137	6 945	13 082	293,1	12 942	2597/5665	114
Zusammen		620,49	94 568	130 071	138 830	268 901	433,4	207 604		

37 Rhein - Sieg - Kreis

Sitz der Kreisverwaltung: Siegburg, Stadt

Amtliches Kraftfahrzeugkennzeichen: SU u. BN

AG: Bonn f.d. Gem. 111, 113, 129, Königswinter f.d. Gem. 116, 117, Rheinbach f.d. Gem. 119, 124, 127, Waldbröl f.d. Gem. 131, Siegburg f. übr. Gem.; – LG: Bonn; – OLG: Köln; – ArG: Bonn f.d. Gem. 111, 113, 119, 124, 127, 129, Siegburg f. übr. Gem.; – SG, VG: Köln; – AA: Brühl (Kr. Köln) f.d. Gemeindeteil Straßfeld i.d. Gem. 127, Bonn f. übr. Gem. u. übr. Teil d. Gem. 127; – FA: Bonn - Außenstadt f.d. Gem. 111, 113, 119, 124, 127, 129, Siegburg f. übr. Gem.; – OFD: Köln; – ZA: Bonn f.d. Gem. 111, 113, 119, 124, 127, 129, Siegburg f. übr. Gem.; – HZA: Köln - Deutz; – HK: Köln; – IuHK: Bonn; – OPD: Köln; – StA: Gem. bilden jeweils einen eigenen Standesamtsbezirk; – OKI: S f.d. Gem. 111, 116, 117, 112, 126, 128; – KWE: Bonn.

Alfter	5305	34,76	4 744	7 196	7 315	14 511	417,5	11 419	2571/5622	111
Bornheim	5303	83,83	10 311	15 133	15 828	30 961	369,3	26 140	2570/5625	113
Eitorf	5208	70,04	5 166	6 978	7 588	14 566	208,0	12 780	3390/5627	114
Hennef (Sieg)	5202	105,84	8 940	12 619	13 136	25 755	243,3	20 903	2590/5627	115
Honnef, Bad, Stadt	5340	48,13	7 165	8 876	10 634	19 510	405,4	18 024	2586/5612	116
Königswinter, Stadt	5330	76,13	11 048	14 671	16 141	30 812	404,7	26 209	2584/5616	117
Lohmar	5204	65,52	5 684	8 323	8 771	17 094	260,9	10 837	2585/5634	118
Meckenheim, Stadt	5309	34,80	2 426	3 889	4 108	7 997	229,8	5 309	2572/5610	119

05 Nordrhein - Westfalen

3 RB Köln

37

Gemeinde		Fläche	Haus- halte	Wohnbevölkerung am					Koor- dinaten schlüssel	Stati- stische Kenn- ziffer
Namen	Post- leit- zahl			27 5 1970			6 6 1961			
				mannlich	weiblich	insgesamt				
						qkm	Anzahl			
Much	5203	78,24	2 560	3 704	3 974	7 678	98,1	6 748	2599/5641	121
Neunkirchen - Seelscheid	5206	5064	3 011	4 649	4 855	9 504	187,7	6 422	2594/5634	122
Niederkassel	5216	35,86	6 530	9 739	10 039	19 778	551,5	11 833	2573/5630	123
Rheinbach, Stadt	5308	69,74	5 627	9 334	9 259	18 593	266,6	13 942	2567/5610	124
Ruppichteroth	5207	62,00	2 103	3 125	3 438	6 563	105,9	5 807	3392/5635	125
Sankt Augustin	5205	34,22	10 222	15 037	15 732	30 769	899,2	19 560	2583/5627	112
Siegburg, Stadt	5200	2361	12 838	16 286	17 398	33 684	1 426,7	34 283	2585/5629	126
Swisttal	5357	62,25	2 801	4 545	4 711	9 256	148,7	7 577	2563/5615	127
Troisdorf, Stadt	5210	62,18	18 131	25 249	26 022	51 271	824,6	39 391	2582/5631	128
Wachtberg	5307	49,67	3 663	5 637	5 956	11 593	233,4	8 484	2580/5610	129
Windeck	5227	107,24	5 736	8 019	8 780	16 799	156,6	15 397	3402/5629	131
Zusammen		1 154,70	128 706	183 009	193 685	376 694	326,2	301 065		

Gemeinde		Fläche	Haus- halte	Wohnbevölkerung am			Koor- di-naten schlussel	Stati- stische Kenn- ziffer
Namen	Post- leit- zahl			27.5.1970		6.6.1961		
				mannlich	weiblich	insgesamt		
		qkm	Anzahl		Einw./qkm	Anzahl		

4 RB Aachen

Sitz der Bezirksregierung: Aachen, Stadt

11 Kreisfreie Stadt Aachen

Amtliches Kraftfahrzeugkennzeichen: AC

AG, LG Aachen; — OLG: Köln; — ArG, SG, VG, AA: Aachen; — FA: Aachen - Stadt; — OFD: Köln; — ZA: Aachen - Nord -Hauptbahnhof; — HZA: Aachen - Sud, - Nord; — HK, IuHK: Aachen; — OPD: Köln; — StA: Aachen; — OKI: S; — KWE: Aachen.

Aachen, Stadt 5100 | 58,72 73 962 81 324 92 151 173 475 2 954,3 169 769 2506/5627 000

31 Kreis Aachen

Sitz der Kreisverwaltung Aachen, Stadt

Amtliches Kraftfahrzeugkennzeichen: AC

AG: Eschweiler f.d. Gem. 118, 112, 123, 124, Stolberg (Rhld.) f.d. Gem. 121, 114, Aachen f. ubr. Gem.; — LG: Aachen; — OLG: Köln; — ArG, SG, VG, AA: Aachen; — FA: Aachen - Land und Monschau; — OFD: Köln; — ZA: Stolberg f.d. Gem. 112, 121, 114, Aachen - Nord f.ubr. Gem.; — HZA: Aachen - Nord, — HK, IuHK: Aachen; — OPD: Köln; — StA: Gem. bilden jeweils einen eigenen Standesamtsbezirk; — OKI: S f.d. Gem. 127; — KWE: Aachen.

Alsdorf, Stadt	5110	13,78	10 255	15 159	15 392	30 551	2 217,1	30 957	2511/5638	111
Bardenberg	5124	7,61	2 403	3 205	3 527	6 732	884,6	5 887	2508/5634	116
Brand	5103	14,51	4 026	5 107	5 653	10 760	741,6	9 115	2511/5624	117
Broichweiden	5101	24,26	3 357	4 789	5 056	9 845	405,8	8 415	2512/5633	118
Eilendorf	5104	6,37	4 952	6 246	6 925	13 171	2 067,7	11 784	2511/5627	119
Eschweiler, Stadt	5180	34,11	13 981	18 534	20 126	38 660	1 133,4	39 590	2518/5631	112
Gressenich	5184	41,32	3 222	4 596	4 704	9 300	225,1	8 158	2521/5626	121
Haaren	5101	7,38	3 089	3 972	4 251	8 223	1 114,2	6 817	2509/5629	122
Herzogenrath, Stadt	5120	6,36	3 344	4 247	4 787	9 034	1 420,4	9 296	2506/5637	113
Hoengen	5113	9,43	5 083	7 581	7 782	15 363	1 629,2	14 932	2512/5638	123
Kinzweiler	5181	11,11	938	1 459	1 497	2 956	266,1	2 600	2516/5634	124
Kohlscheid	5122	9,50	5 859	7 568	8 109	15 677	1 650,2	14 491	2506/5633	125
Kornelimünster	5106	21,78	2 749	3 865	3 914	7 779	357,2	6 670	2512/5621	126
Laurensberg	5105	29,78	3 634	4 767	4 982	9 749	327,4	7 303	2503/5629	127
Merkstein	5123	16,06	4 980	7 240	7 230	14 470	901,0	14 957	2507/5639	128
Richterich	5101	14,09	2 088	2 857	3 012	5 869	416,5	5 006	2504/5631	129
Stolberg (Rhld.), Stadt	5190	28,94	14 669	18 838	20 794	39 632	1 369,5	37 462	2516/5626	114
Walheim	5101	29,08	2 730	3 713	4 004	7 717	265,4	5 561	2512/5619	131
Wurselen, Stadt	5102	11,65	7 442	9 548	10 389	19 937	1 711,3	19 989	2509/5632	115
Zusammen		337,12	98 801	133 291	142 134	275 425	817,0	258 990		

32 Kreis Düren

Sitz der Kreisverwaltung Düren, Stadt

Amtliches Kraftfahrzeugkennzeichen DN

AG: Düren; — LG: Aachen, — OLG: Köln; — ArG, SG, VG: Aachen; — AA: Aachen f.d. Gem. 553, 554, Düren f. ubr. Gem.; — FA: Düren; — OFD: Köln; — ZA: Düren; — HZA: Aachen - Nord; — HK, IuHK: Aachen; — OPD: Köln; — StA: Birgel i. Düren - Rolsdorf f.d. Gem. 212 bis 214, Birkesdorf f.d. Gem. 311, 312, 313, Echtz i. D'horn f.d. Gem. 411, 412, 414, Kreuzau f.d. Gem. 514, 515, Langerwehe f.d. Gem. 551, 552, 554, Lucherberg f.d. Gem. 611 bis 616, Mariaweiler f.d. Gem. 651, 652, 653, Merzenich f.d. Gem. 711, 712, 715, Nideggen f.d. Gem. 751 bis 758, Straß i. Gey f.d. Gem. 915, 918, Vettweiß f.d. Gem. 953, 962, 965, ubr. Gem. bilden jeweils einen eigenen Standesamtsbezirk; — OKL: S f.d. Gem. 111; — KWE: Jülich.

Amt u. zugeh. Gem.: Birgel 212 bis 214, Birkesdorf 311, 312, 313, Echtz 411 bis 413, Kreuzau 514, 515, Langerwehe 551 bis 554, Lucherberg 611 bis 616, Merken 651, 652, 653, Merzenich 711, 712, 715, Nideggen 751 bis 758, Straß - Bergstein 915, 918, Vettweiß 953, 962, 965.

Abenden	5161	8,11	188	256	293	549	67,7	502	2534/5615	751
Arnoldsweiler	5161	9,51	965	1 422	1 624	3 046	320,3	3 064	2534/5633	711
Berg - Thuir	5161	7,36	158	292	295	587	79,8	549	2537/5616	752
Birgel	5161	4,46	482	699	713	1 412	316,6	1 319	2531/5626	212
Birkesdorf	5162	3,86	2 962	3 965	4 343	8 308	2 152,3	6 473	2532/5632	311
Burvenich	5161	8,52	224	362	399	761	89,3	754	2542/5613	753
Derichsweiler	5161	8,80	737	1 064	1 117	2 181	247,8	1 974	2530/5629	651
D'horn	5161	11,71	912	1 373	1 476	2 849	243,3	2 264	2528/5629	413
Düren, Stadt	5160	21,90	19 310	25 225	28 395	53 620	2 448,4	49 138	2534/5630	111
Echtz - Konzendorf	5161	6,61	434	652	721	1 373	207,7	1 121	2529/5632	411
Ellen	5161	7,18	281	458	461	919	128,0	745	2535/5636	712
Embsen	5161	7,11	246	367	393	760	106,9	704	2541/5616	754
Frenz	5161	4,38	258	388	359	747	170,5	586	2524/5633	611
Fussenich	5161	13,34	589	877	1 086	1 963	147,2	1 899	2543/5618	953
Geich - Obergeich	5161	2,39	158	271	275	546	228,5	442	2528/5631	412
Gurzenich	5161	8,54	1 665	2 392	2 436	4 828	565,3	4 477	2531/5628	213
Huchem - Stammeln	5161	4,07	798	1 286	1 268	2 554	627,5	1 911	2532/5635	312
Hurtgenwald	5161	60,43	1 187	1 794	1 945	3 739	61,9	4 010	2529/5623	915
Jungersdorf	5161	5,65	340	489	525	1 014	179,5	1 072	2526/5630	551
Kreuzau	5166	37,67	3 387	4 954	5 233	10 187	270,4	8 864	2534/5623	514
Lamersdorf	5161	3,10	281	450	396	846	272,9	676	2525/5634	612
Langerwehe	5163	4,16	1 364	1 985	2 068	4 053	974,3	3 767	2525/5631	552
Lendersdorf	5161	9,70	1 603	2 283	2 448	4 731	487,7	4 420	2534/5625	214
Luchem	5161	3,10	178	271	290	561	181,0	459	2526/5633	613
Lucherberg	5161	3,09	394	632	639	1 271	411,3	600	2526/5634	614
Mariaweiler - Hoven	5161	3,58	1 220	1 788	1 837	3 625	1 012,6	3 185	2531/5631	652
Merken	5161	7,36	964	1 299	1 425	2 724	370,1	2 681	2529/5634	653
Merzenich	5161	38,43	1 983	3 009	3 192	6 201	161,4	5 477	2537/5632	715
Muddersheim	5161	31,77	791	1 350	1 334	2 684	84,5	2 614	2546/5624	962
Muldenau	5161	1,99	56	99	94	193	97,0	198	2539/5617	755

05 Nordrhein - Westfalen

4 RB Aachen

32 – 34

Gemeinde		Fläche	Haus- halte	Wohnbevölkerung am				Koor- di-naten schlüssel	Stati- stische Kenn- ziffer	
Namen	Post- leit- zahl			27.5.1970			6.6.1961			
				männlich	weiblich	insgesamt				
		qkm	Anzahl			Einw./qkm	Anzahl			
Nideggen, Stadt	5161	13,86	511	717	797	1 514	109,2	1 302	2534/5617	756
Niederau	5165	1,84	624	883	1 096	1 979	1 075,5	1 766	2535/5625	515
Niederzier	5161	20,09	1 234	1 738	1 877	3 615	179,9	3 131	2532/5639	112
Norvenich	5164	52,87	1 776	3 318	3 094	6 412	121,3	6 578	2545/5630	113
Obermaubach - Schlagstein	5161	2,39	400	609	607	1 216	508,8	898	2531/5620	757
Pier	5161	9,76	609	861	900	1 761	180,4	1 744	2528/5636	615
Schophoven	5161	5,53	202	303	301	604	109,2	631	2528/5638	616
Selhausen	5161	1,47	81	117	141	258	175,5	133	2530/5636	313
Untermaubach	5161	3,12	385	521	516	1 037	332,4	892	2532/5621	918
Vettweiß	5161	51,32	1 271	2 144	2 232	4 376	85,3	4 223	2542/5622	965
Weisweiler	5182	9,86	1 850	2 764	2 863	5 627	570,7	5 455	2522/5632	553
Wenau	5181	11,70	462	685	690	1 375	117,5	1 345	2523/5628	554
Wollersheim	5161	10,46	217	329	378	707	67,6	665	2540/5615	758
Zusammen		542,15	53 737	76 741	82 572	159 313	293,9	144 708		

33 Kreis Erkelenz

Sitz der Kreisverwaltung: Erkelenz, Stadt

Amtlches Kraftfahrzeugkennzeichen: ERK

AG Wegberg f.d. Gem. 511, 112, 114, 115, Erkelenz f. ubr. Gem., – LG: Monchengladbach; – OLG: Dusseldorf; – ArG: Aachen f.d. Gem. 512, 513, Monchengladbach f.ubr. Gem.; – SG, VG, AA: Aachen; – FA: Erkelenz; – OFD: Koin; – ZA, HZA: Heinsberg; – HK, luHK: Aachen; – OPD: Dusseldorf f.d. Gem. 112, 114, Koin f.ubr. Gem.; – StA: Baal f.d. Gem. 211 bis 215, Erkelenz - Land i. Erkelenz f.d. Gem. 311 bis 315, Holzweiler f.d. Gem. 411 bis 414, Myhl i. Wildenrath f.d. Gem. 511, 512, 513, ubr. Gem. bilden jeweils einen eigenen Standesamtsbezirk, – OKI: S f.d. Gem. 111, 113, 115; – KWE: Julich.

Amter u. zugeh. Gem. Baal 211 bis 215, Erkelenz - Land 311 bis 315, Holzweiler 411 bis 414, Myhl 511, 512, 513

Arsbeck	5141	18,39	1 368	1 981	2 180	4 161	226,3	3 721	2514/5667	511
Baal	5141	5,88	876	1 238	1 276	2 514	427,6	1 828	2519/5655	211
Borschemich	5141	5,18	231	363	397	760	146,7	734	2530/5660	411
Doveren	5141	11,49	856	1 134	1 300	2 434	211,8	2 412	2517/5657	212
Elmpt	4051	41,41	1 471	2 099	2 163	4 262	102,9	3 489	2511/5675	112
Erkelenz, Stadt	5140	25,22	4 373	5 916	6 606	12 522	496,5	11 729	2522/5660	111
Gerderath	5141	10,01	1 105	1 942	1 940	3 882	387,8	3 354	2515/5662	311
Golkraath	5141	8,38	598	901	966	1 867	222,8	1 687	2517/5661	312
Granterath	5141	4,62	740	1 037	1 124	2 161	467,7	1 993	2520/5658	213
Holzweiler	5141	11,79	439	656	739	1 395	118,3	1 429	2528/5656	412
Huckelhoven - Ratheim, Stadt	5142	27,49	7 435	12 680	12 017	24 697	898,4	22 167	2516/5657	113
Immerath	5141	9,34	438	682	855	1 537	164,6	1 496	2530/5657	413
Keyenberg	5141	6,34	350	524	575	1 099	173,3	1 025	2529/5660	414
Kuckhoven	5141	7,20	514	732	823	1 555	216,0	1 493	2524/5658	313
Lovenich	5146	18,56	1 128	1 595	1 680	3 275	176,5	3 271	2522/5655	214
Myhl	5141	5,91	785	1 264	1 327	2 591	438,4	2 316	2513/5662	512
Niederkruchten	4051	37,17	1 923	3 188	3 311	6 499	174,8	5 317	2515/5674	114
Rurich	5141	4,39	182	284	279	563	128,2	528	2519/5653	215
Schwanenberg	5141	5,96	442	676	749	1 425	239,1	1 374	2519/5663	314
Venrath	5141	3,11	330	490	488	978	314,5	920	2526/5661	315
Wegberg	5144	49,05	4 851	7 404	7 945	15 349	312,9	12 540	2519/5667	115
Wildenrath	5141	4,24	368	580	553	1 133	267,2	1 061	2513/5665	513
Zusammen		321,13	30 803	47 366	49 293	96 659	301,0	85 884		

34 Kreis Julich

Sitz der Kreisverwaltung Julich, Stadt

Amtlches Kraftfahrzeugkennzeichen: JÜL

AG: Eschweiler f.d. Gem. 311, 312, 313, Julich f.ubr. Gem.; – LG: Aachen; – OLG: Koin; – ArG, SG, VG: Aachen; – AA: Aachen f.d. Gem. 311, 312, 313, Duren f.ubr. Gem.; – FA: Julich; – OFD: Koin; – ZA: Julich; – HZA: Heinsberg; – HK, luHK: Aachen; – OPD: Koin; – StA: Aldenhoven f.d. Gem. 211 bis 214, 216 bis 218, Durwiß f.d. Gem. 311, 312, 313, Inden f.d. Gem. 411 bis 414, Koslar f.d. Gem. 511 bis 517, Stetternich f.d. Gem. 712 bis 717, Titz f.d. Gem. 814, 815, ubr. Gem. bilden jeweils einen eigenen Standesamtsbezirk, – OKI: S f.d. Gem. 111, f.d. Atomforschungsanlage Julich i.d. Gem. 716; – KWE: Julich.

Amter u. zugeh. Gem. Aldenhoven 211 bis 214, 216 bis 218, Durwiß 311, 312, 313, Inden 411 bis 414, Koslar 511 bis 517, Stetternich 712 bis 717, Titz 814, 815.

Aldenhoven	5173	8,32	2 104	3 533	3 662	7 195	864,8	6 069	2519/5640	211
Altdorf	5171	5,08	246	410	401	811	159,6	843	2525/5638	411
Barmen	5171	5,38	339	703	537	1 240	230,5	1 109	2521/5645	511
Bettendorf	5111	1,88	116	175	184	359	191,0	360	2514/5639	212
Bourheim	5171	6,06	224	325	298	623	102,8	640	2523/5640	512
Broich	5171	5,20	300	442	415	857	164,8	829	2523/5646	513
Durboslar	5171	5,37	216	312	298	610	113,6	633	2518/5641	213
Durwiß	5183	5,54	1 777	2 558	2 724	5 282	953,4	3 846	2519/5634	311
Engelsdorf	5171	2,31	44	82	84	166	71,9	183	2521/5642	514
Floßdorf	5171	3,07	105	170	169	339	110,4	333	2520/5647	515
Freialdenhoven	5171	6,67	293	442	462	904	135,5	902	2517/5643	214
Hambach	5171	11,18	348	545	575	1 120	100,2	1 070	2531/5640	712
Inden	5176	6,32	823	1 152	1 180	2 332	369,0	2 259	2525/5636	412
Julich, Stadt	5170	24,47	7 188	9 427	10 012	19 439	794,4	14 687	2525/5643	111
Kirchberg	5171	4,81	610	907	941	1 848	384,2	1 640	2525/5640	413
Koslar	5175	9,55	734	1 089	1 149	2 238	234,3	2 176	2522/5643	516
Laurenzberg	5181	3,40	54	73	94	167	49,1	437	2518/5637	312
Linnich, Stadt	5172	62,39	3 820	6 205	6 165	12 370	198,3	11 503	2518/5649	112
Lohn	5181	10,79	344	601	588	1 189	110,2	1 512	2521/5636	313
Mersch	5171	4,85	216	322	364	686	141,4	675	2526/5647	713
Merzenhausen	5171	4,74	78	142	138	280	59,1	338	2520/5644	517

Gemeinde		Fläche	Haus- halte	Wohnbevölkerung am				Koor- di-naten schlüssel	Stati- stische Kenn- ziffer	
Namen	Post- leit- zahl			27.5.1970			6.6.1961			
				männlich	weiblich	insgesamt				
		qkm	Anzahl			Einw./qkm	Anzahl			
Niedermertz	5171	6,53	172	259	267	526	80,6	983	2518/5638	216
Pattern b. Aldenhoven	5171	3,57	128	198	192	390	109,2	451	2522/5638	414
Pattern b. Mersch	5171	3,35	139	210	216	426	127,2	401	2527/5646	714
Rodingen	5171	16,48	717	1 039	1 124	2 163	131,3	2 255	2532/5648	814
Schleiden	5171	4,82	229	365	355	720	149,4	709	2517/5639	217
Siersdorf	5174	6,21	857	1 745	1 304	3 049	491,0	3 066	2515/5640	218
Steinstraße	5171	18,48	488	745	801	1 546	83,7	1 560	2534/5644	715
Stetternich	5171	7,54	482	741	768	1 509	200,1	1 125	2528/5643	716
Titz	5171	47,00	1 481	2 276	2 376	4 652	99,0	4 777	2530/5652	815
Welldorf	5171	15,60	608	987	1 037	2 024	129,7	1 968	2529/5646	717
Zusammen		326,96	25 280	38 180	38 880	77 060	235,7	69 339		

35 Kreis Monschau

Sitz der Kreisverwaltung: Monschau, Stadt

Amtliches Kraftfahrzeugkennzeichen: MON

AG: Aachen f.d. Gem. 112, Monschau f.ubr. Gem.; – LG: Aachen; – OLG: Köln; – ArG, SG, VG, AA: Aachen; – FA: Aachen - Land und Monschau; – OFD: Köln, – ZA: Stolberg (Rhld.); – HZA: Aachen - Nord; – HK, IuHK: Aachen; – OPD: Köln; – StA: Höfen f.d. Gem. 311, 313, Imgenbroich f.d. Gem. 212, 213, 214, Kesternich f.d. Gem. 411, 412, (tlw.), 414, 415, Rurberg f.d. Gem. 412, (tlw.), ubr. Gem. bilden jeweils einen eigenen Standesamtsbezirk; – KWE: Aachen.

Ämter u. zugeh. Gem.: Imgenbroich 211 bis 214, Kalterherberg 311, 312, 313, Kesternich 411 bis 415, Simmerath 611, 612, 613.

Eicherscheid	5109	13,30	300	517	572	1 089	81,9	1 032	2521/5605	211
Höfen	5109	30,48	471	775	808	1 583	51,9	1 387	2518/5600	311
Imgenbroich	5109	9,45	416	573	644	1 217	128,8	1 017	2519/5604	212
Kalterherberg	5109	18,73	740	1 088	1 265	2 353	125,6	2 237	2515/5598	312
Kesternich	5109	7,84	383	610	610	1 220	155,6	1 016	2523/5608	411
Konzen	5101	8,14	440	755	783	1 538	188,9	1 297	2518/5606	213
Lammersdorf	5101	16,42	571	861	857	1 718	104,6	1 343	2514/5610	611
Monschau, Stadt	5108	5,78	835	1 032	1 264	2 296	397,2	2 492	2517/5602	111
Mutzenich	5109	9,89	403	774	759	1 533	155,0	1 399	2515/5603	214
Roetgen	5101	46,03	2 342	3 216	3 482	6 698	145,5	5 262	2513/5612	112
Rohren	5109	12,30	136	248	230	478	38,9	420	2520/5601	313
Rurberg	5109	26,41	571	825	827	1 652	62,6	1 256	2527/5609	412
Schmidt	5161	17,64	601	1 083	1 072	2 155	122,2	1 758	2529/5614	413
Simmerath	5101	26,82	901	1 467	1 553	3 020	112,6	2 645	2521/5608	612
Steckenborn	5109	6,98	287	474	529	1 003	143,7	790	2525/5610	414
Strauch	5109	8,20	237	386	388	774	94,4	730	2523/5610	415
Vossenack	5161	25,92	467	983	826	1 809	69,8	1 412	2526/5617	613
Zusammen		290,33	10 101	15 667	16 469	32 136	110,7	27 493		

36 Kreis Schleiden

Sitz der Kreisverwaltung: Schleiden, Stadt

Amtliches Kraftfahrzeugkennzeichen: SLE

AG: Blankenheim f.d. Gem. 115, 116, 121, Gemund f.ubr. Gem.; – LG: Aachen; – OLG: Köln; – ArG, Bonn; – SG, VG: Aachen; – AA: Duren; – FA: Gemund (Eifel); – OFD: Köln; – ZA: Losheim f.d. Gemeindeteil Losheim i.d. Gem. 117, Duren f.ubr. Gem. u. ubr. Teile d. Gem. 117; – HZA: Aachen u. Trier; – HK, IuHK: Aachen; – OPD: Köln; – StA: Harperscheid in Schleiden f.d. Gem. 311 bis 315, ubr. Gem. bilden jeweils einen eigenen Standesamtsbezirk; – KWE: Aachen.

Ämter u. zugeh. Gem.: Harperscheid 311 bis 315

Blankenheim	5378	148,55	2 156	3 520	3 694	7 214	48,6	7 102	2546/5589	115
Broich	5371	2,90	71	115	126	241	83,1	192	2536/5598	311
Bronsfeld	5371	4,04	93	145	158	303	75,0	301	2531/5598	312
Dahlem	5377	95,24	1 186	1 915	2 020	3 935	41,3	3 673	2539/5583	116
Dreiborn	5371	47,54	656	1 054	1 099	2 153	45,3	1 968	2531/5600	113
Gemund, Stadt	5373	26,92	1 412	1 875	2 084	3 959	147,1	3 789	2535/5604	111
Harperscheid	5371	7,94	110	187	175	362	45,6	360	2529/5598	313
Heimbach, Stadt	5161	76,20	1 293	2 015	2 130	4 145	54,4	3 932	2534/5611	114
Heilenthal	5374	112,24	2 384	3 744	3 983	7 727	68,8	7 221	2531/5595	117
Kall	5370	87,72	3 332	5 494	5 415	10 909	124,4	9 926	2539/5600	118
Mechernich	5353	87,86	4 084	6 599	6 559	13 158	149,8	12 391	2546/5606	119
Nettersheim	5376	92,91	1 599	2 786	3 021	5 807	62,5	5 109	2544/5595	121
Oberhausen	5372	4,44	314	456	463	919	207,0	756	2533/5596	314
Schleiden, Stadt	5372	15,36	1 104	1 646	1 817	3 463	225,5	3 103	2534/5599	112
Schöneseiffen	5371	12,71	107	213	210	423	33,3	414	2528/5598	315
Zusammen		822,57	19 901	31 764	32 954	64 718	78,7	60 237		

37 Selfkantkreis Geilenkirchen - Heinsberg

Sitz der Kreisverwaltung: Geilenkirchen, Stadt

Amtliches Kraftfahrzeugkennzeichen: GK

AG: Geilenkirchen f.d. Gem. 211, 611, 311, 117, 111, 612, 312, 212, 613, 115, 615, 113, 114, 616, Heinsberg f.ubr. Gem.; – LG: Aachen; – OLG: Köln; – ArG, SG, VG, AA: Aachen; – FA: Geilenkirchen; – OFD: Köln; – ZA, HZA: Heinsberg; – HK, IuHK: Aachen; – OPD: Köln; – StA: Baesweiler f.d. Gem. 211, 212, Brachelen f.d. Gem. 311, 312, 313, Geilenkirchen f.d. Gem. 111, 113, Heinsberg f.d. Gem. 112, 119, Immendorf f.d. Gem. 612, 613, Karken in Kirchhoven f.d. Gem. 711, 712, 713, Waldfeucht f.d. Gem. 911, 912, 915, Wassenberg f.d. Gem. 951 bis 955, Wurm f.d. Gem. 611, 615, 616, ubr. Gem. bilden jeweils einen eigenen Standesamtsbezirk; – KWE: Jülich

Ämter u. zugeh. Gem.: Baesweiler 211, 212, Brachelen 311, 312, 313, Immendorf - Wurm 611, 612, 613, 615, 616, Karken 711, 712, 713, Waldfeucht 911, 912, 915, Wassenberg 951 bis 955.

05 Nordrhein - Westfalen

4 RB Aachen

37

Gemeinde		Fläche	Haus- halte	Wohnbevölkerung am				Koor- dinaten schlüssel	Stati- stische Kenn- ziffer	
Namen	Post- leit- zahl			27.5.1970			6.6.1961			
				männlich	weiblich	insgesamt				
		qkm	Anzahl		Einw./qkm	Anzahl				
Baesweiler	5112	10,90	4 364	6 923	6 919	13 842	1 269,9	13 962	2512/5641	211
Beeck	5131	4,60	153	256	266	522	113,5	519	2512/5649	611
Birgelen	5143	14,01	731	1 131	1 196	2 327	166,1	1 990	2510/5664	951
Brachelen	5134	14,19	1 027	1 593	1 701	3 294	232,1	3 185	2517/5652	311
Braunsrath	5139	13,04	473	831	857	1 688	129,4	1 658	2502/5658	911
Effeld	5139	8,56	316	476	511	987	115,3	978	2507/5665	952
Gangelt	5133	48,76	2 518	4 309	4 856	9 165	188,0	8 724	2499/5650	117
Geilenkirchen, Stadt	5130	33,25	3 168	4 872	5 260	10 132	304,7	8 963	2508/5647	111
Haaren	5139	8,15	765	1 389	1 377	2 766	339,4	2 337	2502/5662	912
Heinsberg (Rhld.)	5138	24,54	3 563	5 186	5 671	10 857	442,4	8 727	2506/5658	112
Immendorf	5131	12,39	640	1 064	1 080	2 144	173,0	2 091	2511/5646	612
Karken	5139	8,14	800	1 319	1 390	2 709	332,8	2 228	2505/5663	711
Kempen	5139	4,98	417	710	716	1 426	286,3	1 227	2509/5662	712
Kirchhoven	5139	11,08	1 186	1 963	2 093	4 056	366,1	3 509	2505/5659	713
Lindern	5131	2,90	246	354	399	753	259,7	649	2515/5651	312
Oberbruch - Dremmen	5138	20,87	3 639	5 880	5 740	11 620	556,8	9 630	2510/5658	116
Oidtweiler	5111	4,40	576	833	898	1 731	393,4	1 566	2513/5640	212
Ophoven	5139	4,55	130	220	218	438	96,3	449	2507/5664	953
Orsbeck	5139	2,52	343	522	600	1 122	445,2	923	2510/5661	954
Puffendorf	5111	7,99	433	736	746	1 482	185,5	1 323	2514/5644	613
Randerath	5136	18,80	683	1 148	1 213	2 361	125,6	2 262	2512/5653	313
Selfkant	5131	41,89	2 221	3 834	4 025	7 859	187,6	6 935	2493/5654	118
Setterich	5112	4,79	2 009	3 518	3 650	7 168	1 496,5	5 427	2514/5643	115
Suggerath	5131	1,95	241	422	395	817	419,0	764	2510/5649	615
Teveren	5131	14,24	748	1 494	1 259	2 753	193,3	2 232	2505/5646	113
Übach - Palenberg, Stadt . . .	5132	24,68	7 315	11 146	11 507	22 653	917,9	22 846	2508/5642	114
Waldenrath	5131	10,67	705	1 303	1 382	2 685	251,6	2 584	2505/5653	119
Waldfeucht	5139	7,25	503	885	956	1 841	253,9	1 686	2499/5659	915
Wassenberg	5143	8,19	1 720	2 350	2 603	4 953	604,8	4 095	2511/5662	955
Wurm	5131	6,71	450	685	768	1 453	216,5	1 323	2512/5651	616
Zusammen		398,99	42 083	67 352	70 252	137 604	344,9	124 792		

Gemeinde		Fläche	Haus- halte	Wohnbevölkerung am			Koor- di- naten schlussel	Stati- stische Kenn- ziffer
Namen	Post- leit- zahl			27.5.1970		6.6.1961		
		mannlich	weiblich	insgesamt				
		qkm	Anzahl		Einw./qkm	Anzahl		

5/6 RB Münster

Sitz der Bezirksregierung Münster (Westf.), Stadt

5 11 Kreisfreie Stadt Bocholt

Amtliches Kraftfahrzeugkennzeichen: BOH

AG: Bocholt; – LG: Münster; – OLG: Hamm; – ArG: Wesel; – SG, VG: Münster (Westf.); – AA: Coesfeld; – FA: Borken (Westf.); – OFD: Münster (Westf.); – ZA: Bocholt; – HZA: Gronau; – HK, IuHK: Münster (Westf.); – OPD: Münster (Westf.); – StA: Bocholt; – OKI: S; – KWE: Coesfeld.

Bocholt, Stadt	4290	18,94	15 405	23 102	25 750	48 852	2 579,3	45 675	2543/5745	000
----------------	------	-------	--------	--------	--------	--------	---------	--------	-----------	-----

6 12 Kreisfreie Stadt Bottrop

Amtliches Kraftfahrzeugkennzeichen: BOT

AG: Bottrop; – LG: Essen; – OLG: Hamm; – ArG, SG, VG, AA: Gelsenkirchen; – FA: Bottrop; – OFD: Münster (Westf.); – ZA: Gelsenkirchen; – HZA: Bochum; – HK, IuHK, OPD: Münster (Westf.); – StA: Bottrop; – OKI: S; – KWE: Gelsenkirchen.

Bottrop, Stadt	4250	42,15	37 433	51 242	55 415	106 657	2 530,4	111 548	2565/5710	000
----------------	------	-------	--------	--------	--------	---------	---------	---------	-----------	-----

6 13 Kreisfreie Stadt Gelsenkirchen

Amtliches Kraftfahrzeugkennzeichen: GE

AG: Gelsenkirchen, - Buer; – LG: Essen; – OLG: Hamm; – ArG, SG, VG, AA: Gelsenkirchen; – FA: Gelsenkirchen - Nord, - Süd; – OFD: Münster (Westf.); – ZA: Gelsenkirchen; – HZA: Bochum; – HK, IuHK, OPD: Münster (Westf.); – StA: Gelsenkirchen - Alt, - Buer, - Horst; – OKI: S; – KWE: Gelsenkirchen.

Gelsenkirchen, Stadt	4650	104,16	130 691	165 935	182 357	348 292	3 343,8	382 842	2576/5709	000
----------------------	------	--------	---------	---------	---------	---------	---------	---------	-----------	-----

6 14 Kreisfreie Stadt Gladbeck

Amtliches Kraftfahrzeugkennzeichen: GLA

AG: Gladbeck; – LG: Essen; – OLG: Hamm; – ArG, SG, VG, AA: Gelsenkirchen; – FA: Gladbeck (Westf.); – OFD: Münster (Westf.); – ZA: Gelsenkirchen; – HZA: Bochum; – HK, IuHK, OPD: Münster (Westf.); – StA: Gladbeck; – OKI: S; – KWE: Gelsenkirchen.

Gladbeck, Stadt	4390	35,89	30 523	40 131	43 115	83 246	2 319,5	84 196	2568/5716	000
-----------------	------	-------	--------	--------	--------	--------	---------	--------	-----------	-----

5 15 Kreisfreie Stadt Münster (Westf.)

Amtliches Kraftfahrzeugkennzeichen: MS

AG, LG: Münster; – OLG: Hamm; – ArG, SG, VG, AA: Münster (Westf.); – FA: Münster - Stadt; – OFD: Münster (Westf.); – ZA, HZA, HK, IuHK, OPD, StA: Münster (Westf.); – OKI: S; – KWE: Münster (Westf.).

Münster (Westf.), Stadt	4400	73,99	78 563	92 859	105 512	198 371	2 681,1	182 721	3406/5759	000
-------------------------	------	-------	--------	--------	---------	---------	---------	---------	-----------	-----

6 16 Kreisfreie Stadt Recklinghausen

Amtliches Kraftfahrzeugkennzeichen: RE

AG: Recklinghausen; – LG: Bochum; – OLG: Hamm; – ArG: Herne; – SG, VG: Gelsenkirchen; – AA, FA: Recklinghausen; – OFD: Münster (Westf.); – ZA: Recklinghausen; – HZA: Bochum; – HK, IuHK, OPD: Münster (Westf.); – StA: Recklinghausen; – OKI: S; – KWE: Recklinghausen.

Recklinghausen, Stadt	4350	66,35	45 836	59 106	66 131	125 237	1 887,5	130 581	2583/5721	000
-----------------------	------	-------	--------	--------	--------	---------	---------	---------	-----------	-----

5 31 Kreis Ahaus

Sitz der Kreisverwaltung Ahaus, Stadt

Amtliches Kraftfahrzeugkennzeichen: AH

AG: Gronau f.d. Gem. 116, 112, Vreden f.d. Gem. 113, 119, 114, Ahaus f. ubr. Gem.; – LG: Münster; – OLG: Hamm; – ArG: Rheine; – SG, VG: Münster (Westf.); – AA: Coesfeld; – FA: Ahaus; – OFD: Münster (Westf.); – ZA: Coesfeld f.d. Gem. 111, 118, 121, Gaxel f.d. Gem. 113, 114; Oeding f.d. Gem. 119, Gronau - Bahnhof f. ubr. Gem.; – HZA: Gronau; – HK, IuHK, OPD: Münster (Westf.); – StA: Gem. bilden jeweils einen eigenen Standesamtsbezirk; – KWE: Coesfeld.

Ämter u. zugeh. Gem.: Wessum 611, 612, 613.

Ahaus, Stadt	4422	57,95	4 396	7 546	8 257	15 803	272,7	13 695	2569/5772	111
Aistatte	4421	34,65	805	1 815	1 850	3 665	105,8	3 092	2563/5777	611
Epe	4436	47,78	3 140	5 945	6 191	12 136	254,0	10 258	2571/5783	116
Gronau (Westf.), Stadt	4432	30,82	8 802	12 433	13 934	26 367	855,5	25 560	2570/5787	112
Heek	4431	69,46	1 355	3 042	3 208	6 250	90,0	5 590	2576/5776	117
Legden	4421	55,82	1 237	2 532	2 748	5 280	94,6	4 816	2576/5767	118
Ottenstein, Dorf	4421	12,33	511	1 024	1 085	2 109	171,0	1 649	2563/5771	612
Schoppingen	4431	68,59	978	2 218	2 338	4 556	66,4	4 274	2585/5774	121
Stadthohn, Stadt	4424	78,94	3 735	7 470	7 873	15 343	194,4	12 381	2563/5762	113
Sudlohn	4286	45,58	1 396	3 073	3 393	6 466	141,9	5 384	2559/5756	119
Vreden, Stadt	4426	135,58	4 162	8 606	8 461	17 067	125,9	14 352	2557/5767	114
Wessum	4421	45,17	903	2 079	2 166	4 245	94,0	3 443	2566/5773	613
Zusammen		682,67	31 420	57 783	61 504	119 287	174,7	104 494		

05 Nordrhein - Westfalen

5/6 RB Münster

5 32 – 5 34

Gemeinde		Fläche	Haus- halte	Wohnbevölkerung am			Koor- di-naten schlüssel	Stati- stische Kenn- ziffer
Namen	Post- leit- zahl			27.5.1970		6.6.1961		
				mannlich	weiblich	insgesamt		
		qkm	Anzahl		Einw./qkm	Anzahl		

5 32 Kreis Beckum

Sitz der Kreisverwaltung: Beckum, Stadt

Amtliches Kraftfahrzeugkennzeichen: BE

AG: Ahlen f.d. Gem. 111, 611, 114, 612, 613, Oelde f.d. Gem. 113, 115, 512, 513, Beckum f. ubr. Gem.; – LG: Munster; – OLG: Hamm; – SG, VG: Münster (Westf.); – AA: Bielefeld f.d. Gemeindeteil Lette i.d. Gem. 512, Ahlen f. ubr. Gem. und ubr. Teile d. Gem. 512; – FA: Beckum (Bz. Munster); – OFD: Münster (Westf.); – ZA: Hamm f.d. Gem. 111, 114, 612, Beckum f. ubr. Gem.; – HZA: Dortmund u. Münster (Westf.); – HK, IuHK: Münster (Westf.); – OPD: Dortmund f.d. Gem. 114 ohne Teile d. Bauernschaft Dasbeck, f. Teile d. Bauernschaft Oestrich i.d. Gem. 111, f.d. Gemeindeteil Suderlage 32 i.d. Gem. 414, Munster (Westf.) f. ubr. Gem. u. ubr. Teile d. Gem. 114, 111, 414; – StA: Stromberg in Oelde f.d. Gem. 513, Wadersloh f.d. Gem. 412, 415, ubr. Gem. bilden jeweils einen eigenen Standesamtsbezirk; – OKI: S f.d. Gem. 114; – KWE: Munster (Westf.).

Ämter u. zugeh. Gem.: Liesborn - Wadersloh 412, 414, Oelde 512, 513, Sendenhorst 611, 612, 613.

Ahlen, Stadt	4730	97,38	16 598	24 234	25 482	49 716	510,5	44 640	3424/5736	111
Beckum, Stadt	4720	95,24	8 499	13 337	14 100	27 437	288,1	24 899	3434/5736	112
Diestedde	4721	23,19	413	1 081	823	1 904	82,1	1 889	3443/5734	412
Enniger	4735	28,46	667	1 261	1 394	2 655	93,3	2 254	3427/5744	611
Ennigerloh	4722	31,14	3 176	5 108	5 415	10 523	337,9	8 897	3430/5744	113
Heessen, Stadt	4702	24,60	5 600	8 629	9 079	17 708	719,8	17 059	3420/5730	114
Liesborn	4725	52,15	1 562	2 917	3 066	5 983	114,7	5 260	3448/5730	414
Neubeckum	4723	16,93	3 558	5 348	5 555	10 903	644,0	9 753	3433/5740	115
Oelde, Stadt	4740	78,57	6 347	10 049	10 733	20 782	264,5	18 666	3440/5743	512
Sendenhorst, Stadt	4401	52,17	1 650	2 749	3 065	5 814	111,4	5 192	3419/5746	612
Stromberg	4742	23,74	960	1 726	1 770	3 496	147,3	2 992	3445/5741	513
Vorhelm	4732	25,34	822	1 532	1 570	3 102	122,4	2 697	3427/5741	613
Wadersloh	4724	50,31	1 401	2 787	2 772	5 559	110,5	5 194	3448/5733	415
Zusammen		599,22	51 253	80 758	84 824	165 582	276,3	149 392		

5 33 Kreis Borken

Sitz der Kreisverwaltung: Borken, Stadt

Amtliches Kraftfahrzeugkennzeichen: BOR

AG: Borken f.d. Gem. 112, 312, 115, 712, 311, 713, Bocholt f. ubr. Gem.; – LG: Munster; – OLG: Hamm; – ArG: Wesel; – SG, VG: Münster (Westf.); – AA: Coesfeld; – FA: Borken (Westf.); – OFD: Münster (Westf.); – ZA: Anholt f.d. Gem. 111, 414, 422, Borken f.d. Gem. 112, 312, 115, 712, 311, 713, Herden f.d. Gem. 411, 413, 421, Bocholt f.d. ubr. Gem.; – HZA: Gronau; – HK, IuHK: Münster (Westf.); – OPD: Dusseldorf f.d. Gemeindeteil Anholt - Breels i.d. Gem. 111, Münster (Westf.) f. ubr. Gem. u. ubr. Gemeindeteile d. Gem. 111; – StA: Liedern - Werth i. Bocholt f.d. Gem. 411 bis 419, 421, 422, 423, ubr. Gem. bilden jeweils einen eigenen Standesamtsbezirk; – KWE: Coesfeld

Ämter u. zugeh. Gem.: Heiden - Reken 312, 311, Liedern - Werth 411 bis 419, 421, 422, 423, Velen - Ramsdorf 712, 713,

Anholt, Stadt	4294	13,48	926	1 389	1 415	2 804	208,0	2 335	2529/5745	111
Barlo	4291	19,85	306	792	748	1 540	77,6	1 490	2545/5750	411
Biemenhorst	4290	6,13	714	1 274	1 314	2 588	422,2	2 190	2542/5742	412
Borken, Stadt	4280	153,05	7 773	14 228	14 985	29 213	190,9	26 750	2559/5745	112
Dingden	4293	42,69	1 242	2 686	2 736	5 422	127,0	4 713	2542/5737	113
Herden	4284	59,44	1 264	2 684	2 722	5 406	90,9	4 531	2564/5743	312
Herden	4291	13,07	209	475	429	904	69,2	763	2540/5749	413
Herzebocholt	4291	7,44	73	166	182	348	46,8	362	2534/5746	414
Holtwick	4291	3,46	233	462	499	961	277,7	711	3540/5747	415
Liedern	4291	10,63	195	483	467	950	89,4	895	2536/5744	416
Lowick	4291	5,65	490	942	1 001	1 943	343,9	1 516	2539/5747	417
Mussum	4290	13,18	659	1 285	1 339	2 624	199,1	2 160	2539/5742	418
Raesfeld	4281	35,07	963	2 106	2 104	4 210	120,0	3 826	2558/5737	115
Ramsdorf	4285	33,18	943	2 080	2 058	4 138	124,7	3 864	2563/5750	712
Reken	4421	76,09	2 187	4 945	4 566	9 511	125,0	8 085	2572/5746	311
Rhede	4292	78,41	3 448	6 638	6 988	13 626	173,8	11 375	2548/5747	114
Spork	4291	9,82	180	443	461	904	92,1	829	2538/5748	419
Stenern	4290	9,63	427	828	877	1 705	177,1	1 222	2544/5748	421
Suderwick	4291	7,11	363	670	683	1 353	190,3	1 008	2534/5747	422
Velen	4282	32,13	974	2 103	2 038	4 141	128,9	3 976	2568/5751	713
Werth, Stadt	4291	2,21	329	583	590	1 173	530,8	886	2535/5742	423
Zusammen		631,72	23 898	47 262	48 202	95 464	151,1	83 487		

5 34 Kreis Coesfeld

Sitz der Kreisverwaltung: Coesfeld, Stadt

Amtliches Kraftfahrzeugkennzeichen: COE

AG: Dulmen f.d. Gem. 115, 411, 112, 412, Coesfeld f. ubr. Gem.; – LG: Munster; – OLG: Hamm; – ArG: Rheine; – SG, VG: Münster (Westf.); – AA, FA: Coesfeld (Westf.); – OFD: Münster (Westf.); – ZA: Münster f.d. Gem. 115, 411, 112, 713, 412, Coesfeld f. ubr. Gem.; – HZA: Gronau u. Münster (Westf.); – HK, IuHK, OPD: Münster (Westf.); – StA: Dulmen - Amt i. Dulmen f.d. Gem. 411, 412, Rorup f.d. Gem. 711, 713, 714, ubr. Gem. bilden jeweils einen eigenen Standesamtsbezirk; – KWE: Coesfeld.

Ämter u. zugeh. Gem.: Dulmen 411, 412, Osterwick 612, 613, Rorup 711 bis 714

Billerbeck, Stadt	4425	90,91	2 280	4 379	4 621	9 000	99,0	8 310	2588/5761	114
Buldern	4409	33,54	1 047	2 164	2 044	4 208	125,5	3 563	2594/5748	115
Coesfeld, Stadt	4420	93,79	7 533	12 634	13 858	26 492	282,5	24 414	2580/5757	111
Darup	4409	20,85	363	726	746	1 472	70,6	1 467	2589/5755	711
Dulmen, Kirchspiel	4408	97,36	1 205	2 877	3 104	5 981	61,4	5 510	2586/5742	411
Dulmen, Stadt	4408	15,17	6 460	9 961	10 947	20 908	1 378,2	16 740	2588/5744	112
Gescher, Stadt	4423	80,49	3 107	6 442	6 695	13 137	163,2	10 795	2569/5758	116

Gemeinde		Fläche	Haus- halte	Wohnbevölkerung am				Koor- di-naten schlüssel	Stati- stische Kenn- ziffer	
Namen	Post- leit- zahl			27.5.1970			6.6.1961			
				mannlich	weiblich	insgesamt				
		qkm	Anzahl			Einw./qkm	Anzahl			
Holtwick	4421	22,82	553	1 261	1 304	2 565	112,4	2 341	2578/5764	612
Lette	4421	43,62	849	1 762	1 809	3 571	81,9	2 956	2582/5752	712
Limbergen	4409	10,55	67	155	200	355	33,6	362	2592/5751	713
Merfeld	4409	27,76	248	620	599	1 219	43,9	1 127	2583/5746	412
Rorup	4409	4,31	298	558	580	1 138	264,0	855	2587/5752	714
Rosendahl	4421	71,01	1 409	2 960	3 035	5 995	84,4	5 623	2583/5765	613
Zusammen		612,18	25 419	46 499	49 542	96 041	156,9	84 063		

5 35 Kreis Lüdinghausen

Sitz der Kreisverwaltung: Lüdinghausen, Stadt

Amtliches Kraftfahrzeugkennzeichen: LH

AG Munster f.d. Gem. 115, Werne f.d. Gem. 211, 111, 611, 411, 412, 112, Lüdinghausen f. ubr. Gem., – LG: Munster; – OLG, ArG: Hamm; – SG, VG: Munster (Westf.); – AA: Ahlen; – FA: Lüdinghausen; – OFD: Munster (Westf.); – ZA: Hamm f.d. Gem. 211, 111, 115, 411, 412, 112, Munster f. ubr. Gem.; – HZA, HK, IuHK: Munster (Westf.); – OPD Dortmund f.d. Gem. 211, f.d. Gemeindeteil Cappenberg i.d. Gem. 212, f.d. Gemeindeteil Langern (tlw.) i.d. Gem. 112 u.d. Gemeindeteil Goorweg Nr. 3 – 6 i.d. Gem. 111, Munster (Westf.) f. ubr. Gem. u. ubr. Teile der Gem. 212, 112, 111; – StA: Nordkirchen f.d. Gem. 611, 612, 613, Olfen f.d. Gem. 711, 712, Ottmarsbocholt f.d. Gem. 811, 812, Stockum in Horst u. Post Werner a.d. Lippe f.d. Gem. 412, ubr. Gem. bilden jeweils einen eigenen Standesamtsbezirk; – OKI: S f.d. Gem. 211, 111, 112; – KWE: Recklinghausen.

Ämter u. zugeh. Gem.: Bork 211, 212, 213, Herbern 411, 412, Lüdinghausen 512, 513, Nordkirchen 611, 612, 613, Olfen 711, 712, Ottmarsbocholt 811, 812.

Altlinen	4628	18,14	4 896	7 263	7 627	14 890	820,8	11 778	2606/5722	211
Ascheberg	4715	59,42	1 648	3 000	3 110	6 110	102,8	5 422	3405/4040	113
Bockum - Hovel, Stadt	4713	31,40	8 326	12 166	12 977	25 143	800,7	24 346	3413/5730	111
Bork	4711	34,03	2 018	3 400	3 376	6 776	199,1	6 542	2601/5726	212
Capelle	4711	7,00	319	616	654	1 270	181,4	1 018	3403/5733	611
Drensteinfurt, Stadt	4406	71,19	2 071	3 823	3 862	7 685	108,0	6 877	3413/5740	115
Herbern	4711	46,95	1 195	2 026	2 171	4 197	89,4	4 001	3407/5734	411
Lüdinghausen, Stadt	4710	78,42	3 822	6 538	6 851	13 389	170,7	12 281	2600/5738	512
Nordkirchen	4711	30,24	609	1 285	1 396	2 681	88,7	2 605	2606/5735	612
Olfen, Kirchspiel	4711	43,88	521	1 070	1 033	2 103	47,9	2 179	2598/5728	711
Olfen, Stadt	4716	8,54	1 280	2 155	2 308	4 463	522,6	3 727	2595/5731	712
Ottmarsbocholt	4401	26,25	518	1 086	1 157	2 243	85,4	2 066	2606/5744	811
Selm	4714	26,36	4 692	7 528	7 965	15 493	587,7	14 245	2601/5730	213
Senden	4401	60,06	1 625	2 933	3 161	6 094	101,5	4 467	2602/5747	114
Seppenrade	4711	62,03	1 075	2 220	2 298	4 518	72,8	4 047	2596/5737	513
Stockum	4711	15,88	1 140	1 902	1 927	3 829	241,1	2 464	3409/5727	412
Südkirchen	4711	14,71	460	899	939	1 838	124,9	1 634	2607/5731	613
Venne	4401	3,43	37	79	74	153	44,6	174	3400/5747	812
Werne a.d. Lippe, Stadt	4712	59,88	6 671	10 341	10 590	20 931	349,5	19 945	3406/5726	112
Zusammen		697,81	42 923	70 330	73 476	143 806	206,1	129 818		

5 36 Kreis Münster

Sitz der Kreisverwaltung: Münster (Westf.), Stadt

Amtliches Kraftfahrzeugkennzeichen: MS

AG LG: Munster; – OLG: Hamm; – ArG, SG, VG, AA: Munster (Westf.); – FA: Munster - Land; – OFD: Munster (Westf.); – ZA, HZA, HK, IuHK, OPD: Munster (Westf.); – StA: Greven f.d. Gem. 111, 112, Nottuln f.d. Gem. 211, 212, 213, St. Mauritz i. Münster (Westf.) f.d. Gem. 411, 412, 414, Telgte f.d. Gem. 512, 513, Wolbeck f.d. Gem. 612, 613, 615, ubr. Gem. bilden jeweils einen eigenen Standesamtsbezirk; – OKI: S f.d. Gem. 613, 413, u.f.d. Anlagen d. Bundeswehr i.d. Gem. 412 u. 512; – KWE: Münster (Westf.).

Ämter u. zugeh. Gem.: Nottuln 211, 212, 213, Roxel 311 bis 314, Sankt Mauritz 411 bis 414, Telgte 512, 513, Wolbeck 611 bis 615.

Albachten	4401	13,33	733	1 257	1 302	2 559	192,0	1 512	2604/5755	311
Albersloh	4401	48,77	792	1 536	1 610	3 146	64,5	3 115	3412/5748	611
Alverskirchen	4401	22,01	215	482	510	992	45,1	988	3418/5753	612
Amelsburen	4401	43,40	1 160	2 493	2 139	4 632	106,7	3 601	3404/5750	411
Angelmöde	4400	5,45	1 951	3 171	3 171	6 342	1 163,7	2 765	3410/5754	613
Appelhülsen	4401	4,13	628	1 074	1 145	2 219	537,3	1 653	2598/5752	211
Bosensell	4401	23,08	369	744	744	1 488	64,5	1 423	2601/5754	312
Gimbte	4401	7,85	137	283	306	589	75,0	573	3407/5770	112
Greven, Stadt	4402	135,50	7 756	12 791	13 683	26 474	195,4	23 184	3405/5774	111
Handorf	4401	20,46	1 164	2 198	2 410	4 608	225,2	3 660	3410/5762	412
Havixbeck	4401	40,67	1 214	2 272	2 966	5 238	128,8	4 641	2597/5761	113
Hiltrup	4403	19,77	4 494	6 742	7 310	14 052	710,8	10 137	3406/5753	413
Nienberge	4401	28,60	878	1 555	1 500	3 055	106,8	2 383	3401/5764	313
Nottuln	4405	51,94	1 488	3 040	3 075	6 115	117,7	5 618	2593/5756	212
Rinker, de	4401	36,19	687	1 243	1 372	2 615	72,3	2 490	3409/5746	614
Roxel	4401	32,76	1 358	2 372	2 371	4 743	144,8	3 215	2605/5758	314
Saerbeck	4401	67,03	1 007	2 139	2 210	4 349	64,9	3 484	3406/5783	114
Sankt Mauritz	4400	47,19	2 508	3 878	4 211	8 089	171,4	6 853	3409/5764	414
Schapdetten	4401	229	174	329	332	661	288,6	472	2597/5756	213
Telgte, Stadt	4404	65,77	3 208	5 439	6 146	11 585	176,1	10 233	3416/5761	512
Westbevern	4401	50,78	922	1 873	1 933	3 806	75,0	3 534	3416/5766	513
Wolbeck	4401	19,90	1 435	2 391	2 426	4 817	242,1	3 446	3413/5754	615
Zusammen		786,87	34 278	59 302	62 872	122 174	155,3	98 980		

05 Nordrhein - Westfalen

5/6 RB Münster

6 37, 5 38, 5 39

Gemeinde		Fläche	Haus- halte	Wohnbevölkerung am			Koor- dinaten schlüssel	Stati- stische Kenn- ziffer
Namen	Post- leitz- zahl			27.5.1970		6.6.1961		
				mannlich	weiblich	insgesamt		
		qkm	Anzahl		Einw./qkm	Anzahl		

6 37 Kreis Recklinghausen

Sitz der Kreisverwaltung: Recklinghausen, Stadt

Amtliches Kraftfahrzeugkennzeichen: RE

AG: Dorsten f.d. Gem. 411, 412, 413, 114, 414, 415, 416, Gelsenkirchen - Buer f.d. Gem. 113, Haltern f.d. Gem. 117, 311, 111, 312, 313, Marl f.d. Gem. 511 bis 514, Recklinghausen f. ubr. Gem.; - LG: Bochum, Essen u. Munster; - OLG: Hamm; - ArG: Gelsenkirchen f.d. Gem. 113, Herne f. ubr. Gem.; - SG, VG: Gelsenkirchen; - AA: Gelsenkirchen f.d. Gem. 113 u.f.d. Gemeindeteil Kolonie Bertlich i.d. Gem. 514, Recklinghausen f. ubr. Gem. u. ubr. Teile d. Gem. 514; - FA: Gelsenkirchen - Nord f.d. Gem. 113, Gladbeck f.d. Gem. 411, 412, 413, 114, 414, 415, 416, Recklinghausen f. ubr. Gem.; - OFD: Munster (Westf.); - ZA: Gelsenkirchen f.d. Gem. 511, 411, 412, 413, 114, 414, 313, 415, 416, Munster f.d. Gem. 311, 111, 312, Recklinghausen f. ubr. Gem.; - HZA: Bochum u. Munster (Westf.); - HK, IuHK: Munster (Westf.); - OPD: Dortmund f.d. Gemeindeteil Stettiner Straße 64, 66, 68, 70, 72, 74, 76, 78 i.d. Gem. 611, Dusseldorf f.d. Gem. 411 ohne Gemeindeteile Emmekamp und Ruste, Kalksandsteinwerk Rustkamp, Forsthaus Freudenberg; Münster (Westf.) f. ubr. Gem. u. ubr. Teile d. Gem. 411 u 611; - StA: Haltern - Amt i. Haltern f.d. Gem. 311, 312, 313, Marl f.d. Gem. 511, 513, Waltrop f.d. Gem. 612, 613, ubr. Gem. bilden jeweils einen eigenen Standesamtsbezirk; - OKI: S f.d. Gem. 116, 412, 512, 112, 513, 118, 514, 613, 113; - KWE: Recklinghausen.

Ämter u. zugeh. Gem.: Haltern 311, 312, 313, Hervest - Dorsten 411 bis 416, Marl 511 bis 514, Waltrop 611, 612, 613

Ahsen	4351	12,28	342	562	607	1 169	95,2	1 079	2590/5730	115
Altendorf - Ulfkotte	4270	12,26	424	803	749	1 552	126,6	955	2569/5723	511
Altschermbeck	4235	32,99	767	1 507	1 572	3 079	93,3	1 782	2560/5729	411
Datteln, Stadt	4354	52,06	11 302	17 039	17 861	34 900	670,4	30 151	2593/5725	116
Dorsten, Stadt	4270	39,97	13 320	18 948	20 723	39 671	992,5	36 323	2566/5725	412
Erle	4271	20,01	374	926	828	1 754	87,7	1 377	2559/5735	413
Flaesheim	4359	13,32	334	599	600	1 199	90,0	986	2585/5732	117
Haltern, Kirchspiel	4358	93,50	1 773	3 191	3 278	6 469	69,2	4 800	2584/5738	311
Haltern, Stadt	4358	15,09	5 063	7 141	8 024	15 165	1 005,0	14 712	2582/5735	111
Hamm	4370	21,14	4 048	6 347	6 532	12 879	609,2	12 935	2580/5732	512
Henrichenburg	4351	7,42	1 448	2 152	2 271	4 423	596,1	2 939	2590/5719	611
Herten, Stadt	4352	29,30	18 861	25 481	27 188	52 669	1 797,6	51 847	2579/5717	112
Horneburg	4351	1,74	424	612	766	1 378	792,0	984	2589/5722	612
Hüllern	4359	7,13	168	345	370	715	100,3	601	2598/5734	312
Kirchhellen	4272	60,59	3 766	6 019	6 339	12 358	204,0	9 318	2563/5718	114
Lembeck	4274	54,16	1 036	2 112	2 155	4 267	78,8	3 275	2569/5736	414
Lippramsdorf	4359	29,27	617	1 135	1 209	2 344	80,1	1 938	2575/5731	313
Marl, Stadt	4370	65,00	26 180	37 231	39 951	77 182	1 187,4	71 508	2574/5725	513
Oer - Erkenschwick, Stadt	4353	38,81	8 650	11 570	12 532	24 102	621,0	23 365	2586/5724	118
Polsum	4351	12,64	2 441	3 643	3 825	7 468	590,8	7 088	2572/5721	514
Rhade	4275	11,67	734	1 306	1 347	2 653	227,3	1 781	2564/5735	415
Waltrop, Stadt	4355	46,95	8 122	12 351	13 278	25 629	545,9	21 900	2596/5721	613
Westerholz, Stadt	4356	4,02	4 806	6 233	6 932	13 165	3 274,9	11 398	2575/5719	113
Wulfen	4273	33,94	1 976	3 440	3 517	6 957	205,0	3 499	2570/5732	416
Zusammen		715,26	116 976	170 693	182 454	353 147	493,7	316 541		

5 38 Kreis Steinfurt

Sitz der Kreisverwaltung: Burgsteinfurt, Stadt

Amtliches Kraftfahrzeugkennzeichen: BF

AG: Rheine f.d. Gem. 511, 512, 118, 513, 514, 114, Burgsteinfurt f. ubr. Gem.; - LG: Munster; - OLG: Hamm; - ArG: Rheine; - SG, VG: Munster (Westf.); - AA: Rheine; - FA: Munster - Land f.d. Gem. 115, 113, Burgsteinfurt f. ubr. Gem.; - OFD: Munster (Westf.); - ZA: Rheine f.d. Gem. 511, 113, 512, 118, 513, 514, 114, Burgsteinfurt f. ubr. Gem.; - HZA: Gronau u. Munster (Westf.); - HK, IuHK, OPD: Munster (Westf.); - StA: Rheine - Amt i. Rheine f.d. Gem. 511, 513, 514, ubr. Gem. bilden jeweils einen eigenen Standesamtsbezirk; - KWE: Coesfeld.

Ämter u. zugeh. Gem.: Rheine 511 bis 514.

Altenberge	4401	62,57	1 364	2 865	2 971	5 836	93,3	4 814	2600/5769	115
Borghorst, Stadt	4433	46,18	4 622	8 334	8 904	17 238	373,3	15 527	2595/5778	111
Burgsteinfurt, Stadt	4430	65,20	4 082	5 906	6 443	12 349	189,4	12 241	2592/5780	112
Elte	4441	26,53	308	614	653	1 267	47,8	1 032	2604/5790	511
Emsdetten, Stadt	4407	65,33	7 818	13 976	14 946	28 922	442,7	25 393	2604/5783	113
Horstmar, Stadt	4435	44,44	1 512	2 764	3 104	5 868	132,0	4 950	2589/5772	122
Laer	4401	35,03	1 129	2 186	2 299	4 485	128,0	3 925	2593/5770	123
Mesum	4441	21,93	1 444	2 793	3 004	5 797	264,3	4 713	2602/5789	512
Metelen	4431	40,20	1 150	2 469	2 562	5 031	125,1	4 503	2583/5779	117
Neuenkirchen	4445	45,87	2 333	4 942	5 201	10 143	221,1	8 693	2593/5791	118
Nordwalde	4401	51,25	1 855	3 614	3 736	7 350	143,4	6 435	2601/5773	119
Ochtrup, Stadt	4434	105,48	4 079	7 789	8 189	15 978	151,5	15 036	2581/5787	124
Rheine links der Ems	4441	38,91	1 448	3 060	3 094	6 154	158,2	4 950	2596/5793	513
Rheine rechts der Ems	4441	46,31	1 408	2 878	2 833	5 711	123,3	3 960	2600/5797	514
Rheine, Stadt	4440	19,14	16 542	23 973	26 348	50 321	2 629,1	44 322	2598/5795	114
Wettringen	4441	57,22	1 372	3 046	2 847	5 893	103,0	5 499	2590/5787	121
Zusammen		771,59	52 466	91 209	97 134	188 343	244,1	165 993		

5 39 Kreis Tecklenburg

Sitz der Kreisverwaltung: Tecklenburg, Stadt

Amtliches Kraftfahrzeugkennzeichen: TE

AG: Rheine f.d. Gem. 511, 512, Tecklenburg f.d. Gem. 112, 612, 613, 111, 113, 411, 614, 412, 116, Ibbenburen f. ubr. Gem.; - LG: Munster; - OLG: Hamm; - ArG: Rheine; - SG, VG: Munster (Westf.); - AA: Rheine; - FA: Ibbenburen; - OFD: Munster (Westf.); - ZA: Ibbenburen; - HZA, HK, IuHK, OPD: Munster (Westf.); - StA: Ibbenburen f.d. Gem. 311, 312, Wersen i. Lotte f.d. Gem. 412, ubr. Gem. bilden jeweils einen eigenen Standesamtsbezirk; - KWE: Munster (Westf.).

Ämter u. zugeh. Gem.: Hopsten 211, 212, 213, Ibbenburen 311, 312, Lotte 411, 412, Riesenbeck 511 bis 514, Tecklenburg 611 bis 614.

Gemeinde		Fläche	Haus- halte	Wohnbevölkerung am				Koor- di-naten schlüssel	Stati- stische Kenn- ziffer	
Namen	Post- leit- zahl			27.5.1970			6.6.1961			
				mannlich	weiblich	insgesamt				
		qkm	Anzahl			Einw./qkm	Anzahl			
Bevergern, Stadt	4441	6,65	689	1 344	1 334	2 678	402,7	2 425	3403/5794	511
Brochterbeck	4536	29,02	597	1 182	1 270	2 452	84,5	2 424	3414/5788	611
Dreierwalde	4441	19,85	272	696	658	1 354	68,2	1 256	2603/5801	512
Halverde	4531	17,17	138	390	420	810	47,2	757	3409/5810	211
Horstel	4446	37,55	1 180	2 457	2 499	4 956	132,0	4 636	3403/5797	513
Hopsten	4441	48,77	786	1 857	1 965	3 822	78,4	3 532	3405/5806	212
Ibbenburen - Land	4530	95,52	6 406	11 381	11 730	23 111	241,9	20 098	3417/5793	311
Ibbenburen, Stadt	4530	11,49	5 686	8 105	9 346	17 451	1 518,8	15 676	3412/5794	312
Ladbergen	4544	48,55	1 134	2 112	2 166	4 278	88,1	3 720	3413/5779	112
Ledde	4541	15,97	371	716	719	1 435	89,9	1 284	3419/5790	612
Leeden	4541	19,62	578	935	994	1 929	98,3	1 811	3424/5787	613
Lengerich, Stadt	4540	92,13	6 679	10 243	11 380	21 623	234,7	21 020	3421/5784	111
Lienen	4543	72,36	1 975	3 335	3 504	6 839	94,5	6 553	3430/5779	113
Lotte	4531	15,24	1 030	1 549	1 644	3 193	209,5	2 498	3426/5794	411
Mettingen	4532	39,72	2 435	4 785	5 226	10 011	252,0	9 059	3417/5798	114
Recke	4534	54,03	2 037	4 308	4 610	8 918	165,1	7 408	3413/5804	115
Riesenbeck	4441	39,98	1 156	2 395	2 545	4 940	123,6	4 433	3406/5793	514
Schale	4531	33,95	272	549	594	1 143	33,7	1 124	3406/5813	213
Tecklenburg, Stadt	4542	4,67	794	1 005	1 313	2 318	496,4	2 247	3419/5788	614
Wersen	4531	21,94	1 586	2 554	2 575	5 129	233,8	4 109	3428/5798	412
Westerkappeln	4535	86,92	2 377	4 177	4 367	8 544	98,3	8 542	3423/5798	116
Zusammen		811,10	38 178	66 075	70 859	136 934	168,8	124 612		

5 40 Kreis Warendorf

Sitz der Kreisverwaltung: Warendorf, Stadt

Amtliches Kraftfahrzeugkennzeichen: WAF

AG. Warendorf; — LG: Münster; — OLG: Hamm; — ArG, SG, VG, AA: Munster (Westf.); — FA: Warendorf; — OFD: Munster (Westf.); — ZA. Guttersloh f.d. Gem. 411, 412, 413, Munster f. ubr. Gem.; — HZA. Bielefeld u. Munster (Westf.); — HK, IuHK, OPD: Munster (Westf.); — StA: Beelen f.d. Gem. 211, 212, 213, Harsewinkel f.d. Gem. 411, 412, 413, Ostbevern f.d. Gem. 511, 512, 513, ubr. Gem. bilden jeweils einen eigenen Standesamtsbezirk; — KWE: Münster (Westf.).

Amter u. zugeh. Gem.: Beelen 211, 212, 213, Harsewinkel 411, 412, 413, Ostbevern 511, 512, 513.

Beelen	4413	31,14	919	1 947	1 989	3 936	126,4	3 545	3439/5755	211
Einen	4401	8,97	149	309	353	662	73,8	485	3424/5760	511
Everswinkel	4401	50,83	1 181	2 149	2 168	4 317	84,9	3 387	3420/5754	112
Freckenhorst, Stadt	4412	62,00	2 108	3 605	3 943	7 548	121,7	6 617	3428/5754	114
Greffen	4416	23,11	548	1 058	1 095	2 153	93,2	1 839	3441/5760	411
Harsewinkel, Stadt	4834	54,73	2 687	5 299	5 062	10 361	189,3	6 950	3446/5758	412
Marienfeld	4831	22,19	801	1 601	1 570	3 171	142,9	2 186	3450/5757	413
Milte	4411	34,78	349	829	878	1 707	49,1	1 716	3427/5762	512
Ostbevern	4401	63,78	1 144	2 581	2 527	5 108	80,1	4 378	3420/5767	513
Ostenfelde	4743	36,48	551	1 126	1 120	2 246	61,6	2 216	3436/5748	212
Sassenberg, Stadt	4414	77,35	2 039	4 043	4 231	8 274	107,0	7 203	3434/5762	113
Warendorf, Stadt	4410	65,96	5 824	8 859	10 006	18 865	286,0	17 572	3430/5758	111
Westkirchen	4415	28,07	590	1 196	1 147	2 343	83,5	2 002	3434/5750	213
Zusammen		559,39	18 890	34 602	36 089	70 691	126,4	60 096		

05 Nordrhein - Westfalen

7 RB Detmold

11, 31, 32

Gemeinde		Fläche	Haus- halte	Wohnbevölkerung am			Koor- di- na- ten schlüssel	Stati- stische Kenn- ziffer
Namen	Post- leit- zahl			27.5.1970		6.6.1961		
				mannlich	weiblich	insgesamt		
		qkm	Anzahl		Einw./qkm	Anzahl		

7 RB Detmold

Sitz der Bezirksregierung Detmold, Stadt

11 Kreisfreie Stadt Bielefeld

Amtliches Kraftfahrzeugkennzeichen: BI

AG, LG: Bielefeld; – OLG: Hamm; – ArG: Bielefeld; – SG: Detmold; – VG: Minden; – AA: Bielefeld; – FA: Bielefeld - Stadt; – OFD: Munster (Westf.); – ZA, HZA, HK, IuHK: Bielefeld; – OPD: Munster (Westf.); – StA: Bielefeld; – OKI: S; – KWE: Bielefeld.

Bielefeld, Stadt	4800	47,98	69 121	76 620	92 317	168 937	3 521,0	175 517	3468/5765	000
------------------	------	-------	--------	--------	--------	---------	---------	---------	-----------	-----

31 Kreis Bielefeld

Sitz der Kreisverwaltung Bielefeld, Stadt

Amtliches Kraftfahrzeugkennzeichen: BI

AG, LG: Bielefeld; – OLG: Hamm; – ArG: Paderborn f.d. Gem. 113, Bielefeld f. uhr. Gem.; – SG: Detmold; – VG: Minden; – AA: Paderborn f.d. Gemeindeteil Stukenbrock i.d. Gem. 113, Bielefeld f. uhr. Gem. u. uhr. Teile d. Gem. 113; – FA: Bielefeld - Land; – OFD: Münster (Westf.); – ZA: Paderborn f.d. Gem. 113, Bielefeld f. uhr. Gem.; – HZA: Paderborn f.d. Gem. 113, Bielefeld f. uhr. Gem.; – HK, IuHK: Bielefeld; – OPD: Munster (Westf.); – StA: Dornberg i. Großdornberg f.d. Gem. 311 bis 315, Heepen f.d. Gem. 411, 413 bis 418, Jöllenbeck f.d. Gem. 511, 512, 513, uhr. Gem. bilden jeweils einen eigenen Standesamtsbezirk; – OKI: S f.d. Gem. 111, 112, 414, 415, 114, 115; – KWE: Bielefeld.

Ämter u. zugeh. Gem.: Dornberg 311 bis 315, Heepen 411 bis 419, Jöllenbeck 511, 512, 513.

Altenhagen	4801	5,67	1 367	1 965	2 107	4 072	718,2	3 053	3475/5768	411
Babenhausen	4801	3,53	799	1 163	1 229	2 392	677,6	1 418	3465/5770	311
Brackwede, Stadt	4812	38,31	14 683	19 074	20 782	39 856	1 040,4	37 997	3466/5761	111
Brake	4805	8,25	2 346	3 177	3 561	6 738	816,7	5 404	3472/5771	412
Bronninghausen	4811	5,88	293	445	495	940	159,9	705	3475/5764	413
Gadderbaum	4813	3,92	1 988	3 585	4 913	8 498	2 167,9	9 560	3467/5764	112
Großdornberg	4801	4,94	790	1 058	1 158	2 216	448,6	2 062	3464/5768	312
Heepen	4811	6,58	3 479	4 418	4 933	9 351	1 421,1	7 145	3473/5767	414
Hillegossen	4811	2,63	1 581	2 110	2 213	4 323	1 643,7	3 943	3473/5762	415
Hoberge - Uerentrup	4801	7,17	914	1 139	1 295	2 434	339,5	2 127	3465/5766	313
Jöllenbeck	4801	18,79	3 238	4 347	4 972	9 319	496,0	9 084	3467/5774	511
Kirchdornberg	4801	3,13	366	497	526	1 023	326,8	987	3462/5768	314
Lamershagen - Grafringhagen	4811	12,89	381	532	553	1 085	84,2	1 121	3470/5760	416
Milse	4801	3,38	1 155	1 476	1 635	3 111	920,4	2 832	3472/5769	417
Niederdornberg - Deppendorf	4801	5,19	354	594	638	1 232	237,4	778	3463/5771	315
Oldentrup	4811	5,25	975	1 372	1 428	2 800	533,3	2 403	3472/5765	418
Schloß Holte - Stukenbrock	4815	67,41	4 504	7 677	7 928	15 605	231,5	14 292	3471/5748	113
Senne I	4814	30,57	6 006	8 528	8 893	17 421	569,9	13 707	3466/5756	114
Sennestadt, Stadt	4816	2185	6 123	10 154	10 033	20 187	923,9	14 413	3471/5756	115
Theesen	4801	4,90	835	1 058	1 169	2 227	454,5	2 226	3466/5770	512
Ubbedissen	4811	7,27	1 267	1 639	1 814	3 453	475,0	3 264	3474/5761	419
Vilsendorf	4801	5,93	705	992	1 021	2 013	339,5	1 890	3469/5772	513
Zusammen		273,44	54 149	77 000	83 296	160 296	586,2	140 411		

32 Kreis Büren

Sitz der Kreisverwaltung Buren, Stadt

Amtliches Kraftfahrzeugkennzeichen: BUR

AG: Brilon f.d. Gem. 611, Buren f.d. Gem. 311, 312, 313, 111, 314, 613, 315, 316, 614, 317, 318, 319, 321, 322, 618, Niedermarsberg f.d. Gem. 612, 615, 616, 617, Salzkotten f.d. Gem. 511 bis 519, 521 bis 527, Paderborn f. uhr. Gem.; – LG: Arnsberg u. Paderborn; – OLG: Hamm; – ArG: Paderborn; – SG: Detmold; – VG: Minden; – AA, FA: Paderborn; – OFD: Munster (Westf.); – ZA, HZA: Paderborn; – HK, IuHK: Bielefeld; – OPD: Dortmund f.d. Gem. 612, 514, 515, 516, 519, 526, Munster (Westf.) f. uhr. Gem.; – StA: Atteln f.d. Gem. 211 bis 219, Boke f.d. Gem. 511, 512, 513, 516, 523, Brenken f.d. Gem. 311, 313, Buren f.d. Gem. 312, 111, 315, 316, 317, 319, 321, Furstenberg f.d. Gem. 611 bis 614, 618, Horste f.d. Gem. 514, 515, 519, 526, Lichtenau f.d. Gem. 411 bis 419, Niederntudorf f.d. Gem. 517, 518, Salzkotten f.d. Gem. 521, 522, 524, 525, 527, Steinhausen f.d. Gem. 314, 318, Westheim f.d. Gem. 615, 616, 617, uhr. Gem. bilden jeweils einen eigenen Standesamtsbezirk; – KWE: Detmold.

Ämter u. zugeh. Gem.: Atteln 211 bis 219, Buren - Land 311 bis 319, 321, 322, Lichtenau 411 bis 419, Salzkotten - Boke 511 bis 519, 521 bis 527, Wunnenberg 611 bis 618.

Ahden	4791	9,77	210	395	406	801	82,0	704	3474/5718	311
Anreppen	4791	9,92	211	416	427	843	85,0	791	3471/5734	511
Asseln	4791	10,88	104	204	193	397	36,5	423	3495/5724	411
Atteln	4791	15,47	241	489	497	986	63,7	919	3486/5718	211
Barkhausen	4791	6,15	41	83	86	169	27,5	154	3469/5709	312
Bentfeld	4791	8,08	216	437	433	870	107,7	659	3474/5733	512
Blankenrode	3531	10,29	29	58	62	120	11,7	125	3494/5712	212
Bleiwasche	4791	8,78	197	386	415	801	91,2	783	3479/5704	611
Boke	4791	16,13	416	913	849	1 762	109,2	1 506	3469/5732	513
Brenken	4791	27,41	520	937	946	1 883	68,7	1 608	3472/5716	313
Buren, Stadt	4793	26,47	1 898	2 905	3 283	6 188	233,8	5 891	3469/5713	111
Dalheim	4791	10,12	31	79	64	143	14,1	138	3489/5715	213
Ebbinghausen	4791	4,40	25	61	71	132	30,0	124	3488/5721	412
Eickhoff	4791	4,09	29	70	64	134	32,8	136	3465/5714	314
Elisenhof	4791	7,73	18	50	57	107	13,8	92	3487/5712	214
Essentho	3539	12,22	292	572	530	1 102	90,2	1 000	3488/5705	612
Etteln	4791	23,42	321	674	717	1 391	59,4	1 276	3483/5721	215
Furstenberg	4791	58,60	515	933	968	1 901	32,4	1 839	3482/5709	613
Garfeln	4781	3,90	109	190	185	375	96,2	364	3462/5728	514
Grundsteinheim	4791	9,74	89	182	207	389	39,9	373	3491/5724	413
Haaren	4791	33,00	411	816	841	1 657	50,2	1 477	3481/5714	216

Gemeinde		Fläche	Haus- halte	Wohnbevölkerung am				Koor- di- na- ten schlüssel	Stati- stische Kenn- ziffer	
				27.5.1970			6.6.1961			
Namen	Post- leit- zahl			männlich	weiblich	insgesamt				
		qkm	Anzahl			Einw./qkm	Anzahl			
Hakenberg	4791	8,06	54	105	126	231	28,7	235	3494/5722	414
Harth	4791	18,28	266	495	494	989	54,1	884	3470/5707	315
Hegensdorf	4791	15,26	199	397	393	790	51,8	681	3472/5710	316
Heimern	4791	12,84	164	395	380	775	60,4	744	3484/5715	217
Henglarn	4791	11,33	140	275	298	573	50,6	553	3484/5718	218
Herbram	4791	16,60	245	467	442	909	54,8	873	3494/5726	415
Hörste	4781	6,96	268	511	544	1 055	151,6	1 039	3460/5728	515
Holtheim	4791	15,85	189	397	384	781	49,3	734	3493/5716	416
Husen	4791	13,95	237	434	426	860	61,6	760	3488/5717	219
Iggenhausen	4791	4,88	33	78	77	155	31,8	151	3492/5725	417
Kleinenberg, Stadt	4791	23,84	310	618	604	1 222	51,3	1 148	3498/5716	418
Leiberg	4791	16,02	289	593	573	1 166	72,8	1 040	3476/5709	614
Lichtenau, Stadt	4791	33,35	403	774	796	1 570	47,1	1 479	3492/5720	419
Mantinghausen	4781	5,67	129	271	284	555	97,9	416	3464/5730	516
Meerhof	3531	18,74	282	515	565	1 080	57,6	1 093	3490/5709	615
Niederrtutdorf	4791	14,64	419	813	857	1 670	114,1	1 565	3477/5722	517
Oberntudorf	4791	6,31	227	429	442	871	138,0	813	3476/5723	518
Oesdorf	3531	8,73	160	353	340	693	79,4	638	3491/5707	616
Rebbeke	4781	12,33	133	306	304	610	49,5	580	3462/5730	519
Salzkotten, Stadt	4796	23,65	1 797	2 608	3 301	5 909	249,9	5 774	3472/5726	521
Scharmede	4791	8,65	435	826	992	1 818	210,2	1 595	3474/5731	522
Schwelle	4791	7,51	111	287	263	550	73,2	567	3467/5730	523
Siddinghausen	4791	10,36	220	426	484	910	87,8	765	3467/5709	317
Steinhausen	4791	14,44	538	1 092	1 081	2 173	150,5	1 957	3466/5716	318
Thüle	4791	14,58	334	659	666	1 325	90,9	1 325	3471/5730	524
Upsprunge	4791	8,43	222	405	453	858	101,8	752	3472/5724	525
Verlar	4781	3,67	126	267	268	535	145,8	564	3464/5728	526
Verne	4791	16,29	583	1 031	1 099	2 130	130,8	2 082	3470/5728	527
Weiberg	4791	5,30	155	305	311	616	116,2	545	3471/5708	319
Weine	4791	6,88	133	258	260	518	75,3	469	3467/5712	321
Westheim	3536	12,03	514	898	930	1 828	152,0	1 791	3493/5707	617
Wewelsburg	4791	26,48	584	963	1 074	2 037	76,9	1 967	3476/5719	322
Wünnenberg, Stadt	4791	28,57	540	1 026	1 049	2 075	72,6	1 716	3479/5709	618
Zusammen		767,05	16 362	30 127	31 861	61 988	80,8	57 677		

33 Kreis Detmold

Sitz der Kreisverwaltung Detmold, Stadt

Ämtliches Kraftfahrzeugkennzeichen: DT

AG: Detmold f.d. Gem. 111, 113, 116, 118, Lage f.d. Gem. 114, Blomberg f. übr. Gem.; — LG: Detmold; — OLG: Hamm; — ArG: Paderborn f.d. Gem. 115, Detmold f. übr. Gem.; — SG: Detmold; — VG: Minden; — AA: Paderborn f.d. Gemeindeteil Kampenfeldrom i.d. Gem. 116, Detmold f. übr. Gem. u. übrige Teile i.d. Gem. 116; — FA: Detmold; — OFD: Münster (Westf.); — ZA: Detmold; — HZA: Bielefeld; — HK, IuHK: Detmold; — OPD: Münster (Westf.); — StA: Gem. bilden jeweils einen eigenen Standesamtsbezirk; — KWE: Detmold.

Augustdorf	4936	42,20	1 908	3 315	2 882	6 197	146,8	4 531	3482/5753	111
Blomberg, Stadt	4933	99,30	5 093	6 994	7 669	14 663	147,7	13 986	3506/5756	112
Detmold, Stadt	4930	129,40	24 432	28 638	34 628	63 266	488,9	60 394	3491/5756	113
Lage, Stadt	4910	76,27	11 331	14 696	16 221	30 917	405,4	27 895	3486/5762	114
Lügde, Stadt	3283	84,79	3 627	5 044	5 547	10 591	124,9	9 390	3516/5758	115
Horn - Bad Meinberg, Stadt	4934	90,17	5 734	7 515	8 533	16 048	178,0	14 280	3496/5748	116
Schieder - Schwalenberg, Stadt	3284	60,08	2 933	3 885	4 327	8 212	136,7	7 124	3510/5733	117
Schlangen	47,97	75,98	2 298	3 333	3 489	6 822	89,8	5 663	3489/5741	118
Zusammen		658,19	57 356	73 420	83 296	156 716	238,1	143 263		

34 Kreis Halle (Westf.)

Sitz der Kreisverwaltung: Halle (Westf.), Stadt

Ämtliches Kraftfahrzeugkennzeichen: HW

AG: Halle; — LG: Bielefeld; — OLG: Hamm; — ArG: Bielefeld; — SG: Detmold; — VG: Minden; — AA: Bielefeld; — FA: Bielefeld - Land; — OFD: Münster (Westf.); — ZA: Gütersloh f.d. Gem. 313, Bielefeld f. übr. Gem.; — HZA, HK, IuHK: Bielefeld; — OPD: Münster (Westf.); — StA: Halle (Westf.) f.d. Gem. 311, 313, 317, 318, 319, 321, 322, Versmold f.d. Gem. 411 bis 416, Werther (Westf.) f.d. Gem. 511 bis 517; übr. Gem. bilden jeweils einen eigenen Standesamtsbezirk; — KWE: Bielefeld

Ämter u. zugeh. Gem.: Halle (Westf.) 311, 313, 314, 317, 318, 319, 321, 322, 323, Versmold 411 bis 416, Werther (Westf.) 511 bis 517.

Amshausen	4803	8,38	1 056	1 531	1 631	3 162	377,3	2 234	3460/5766	311
Bockhorst	4801	16,44	526	943	934	1 877	114,2	1 886	3445/5771	411
Bokel	4801	8,50	279	457	483	940	110,6	833	3454/5767	313
Borgholzhausen, Stadt	4807	55,55	2 385	3 703	4 011	7 714	138,9	7 208	3452/5775	111
Brockhagen	4801	28,23	890	1 504	1 549	3 053	108,1	2 893	3455/5762	314
Hager	4801	6,15	303	444	510	954	155,1	1 018	3463/5774	511
Halle (Westf.), Stadt	4802	18,42	3 588	4 578	5 545	10 123	549,6	9 341	3456/5770	317
Hessein	4801	5,43	339	493	520	1 013	186,6	719	3453/5771	318
Hesselteich	4801	6,74	179	424	353	777	115,3	613	3447/5766	412
Hörste	4801	15,25	392	707	755	1 462	95,9	1 498	3452/5768	319
Isingdorf	4801	7,52	456	612	664	1 276	169,7	1 170	3461/5769	512
Kolkebeck	4801	9,06	165	313	319	632	69,8	673	3451/5764	321
Kunsebeck	4801	8,56	915	1 459	1 414	2 873	335,6	2 194	3458/5767	322
Loxten	4801	20,79	907	1 605	1 625	3 230	155,4	2 927	3441/5769	413
Oesterweg	4801	14,56	493	872	867	1 739	119,4	1 532	3445/5767	414

05 Nordrhein - Westfalen

7 RB Detmold

34 – 38

Gemeinde		Fläche	Haus- halte	Wohnbevölkerung am					Koor- dina- tenschlüssel	Stati- stische Kenn- ziffer
Namen	Post- leit- zahl			27.5.1970			6.6.1961			
				mannlich	weiblich	insgesamt				
		qkm	Anzahl			Einw./qkm	Anzahl			
Peckeloh	4804	17,71	1 007	1 692	1 591	3 283	185,4	2 311	3438/5765	415
Rotenhagen	4801	5,39	102	209	186	395	73,3	429	3459/5775	513
Rottingdorf	4806	3,97	85	160	162	322	81,1	309	3459/5772	514
Schrottinghausen	4801	6,86	348	512	520	1 032	150,4	806	3464/5772	515
Steinhagen	4803	23,10	2 844	4 018	4 379	8 397	363,5	7 677	3458/5762	323
Theenhausen	4801	4,43	311	533	519	1 052	237,5	671	3457/5773	516
Versmold, Stadt	4804	8,54	2 694	3 454	3 762	7 216	845,0	5 905	3442/5768	416
Werther (Westf.) Stadt	4806	5,55	1 982	2 456	2 948	5 404	973,7	4 797	3460/5771	517
Zusammen		305,13	22 246	32 679	35 247	67 926	222,6	59 644		

35 Kreis Herford

Sitz der Kreisverwaltung Herford, Stadt

Amtliches Kraftfahrzeugkennzeichen: HF

AG: Bad Oeynhausen f.d. Gem. 116, Bunde f.d. Gem. 111, 115, 117, Vlotho f.d. Gem. 119, Herford f. ubr. Gem.; – LG: Bielefeld; – OLG Hamm; – ArG: Herford, – SG Detmold; – VG: Minden; – AA: Herford; – FA: Bunde (Westf.) f.d. Gem. 111, 115, 116, 117, Herford f. ubr. Gem.; – OFD: Munster (Westf.); – ZA: Bad Oeynhausen f.d. Gem. 116, 119, Bunde f.d. Gem. 111, 115, 117, Herford f. ubr. Gem.; – HZA: Minden; – HK, IuHK: Bielefeld; – OPD: Munster (Westf.); – StA: Gem. bilden jeweils einen eigenen Standesamtsbezirk; – OKI: S f.d. Gem. 113; – KWE: Herford.

Bunde, Stadt	4980	59,29	14 711	18 881	21 524	40 405	681,5	39 182	3472/5785	111
Enger, Stadt	4904	41,21	5 485	7 553	8 288	15 841	384,4	15 770	3470/5779	112
Herford, Stadt	4900	78,90	25 379	30 289	35 242	65 531	830,6	66 172	3478/5776	113
Hiddenhausen	4901	23,87	6 534	8 974	9 841	18 815	788,2	17 034	3474/5782	114
Kirchlengern	4983	33,79	4 535	6 706	7 248	13 954	413,0	12 617	3476/5785	115
Lohne, Stadt	4972	59,85	12 605	17 417	19 255	36 672	612,7	33 600	3479/5784	116
Rödinghausen	4986	36,22	2 606	3 815	4 188	8 003	221,0	7 424	3465/5791	117
Spenge, Stadt	4905	40,24	4 219	6 094	6 711	12 805	318,2	11 811	3465/5779	118
Vlotho, Stadt	4973	65,58	5 776	7 729	8 740	16 469	251,1	16 554	3591/5782	119
Zusammen		438,95	81 850	107 458	121 037	228 495	520,5	220 164		

36 Kreis Höxter

Sitz der Kreisverwaltung Höxter, Stadt

Amtliches Kraftfahrzeugkennzeichen: HX

AG: Brakel f.d. Gem. 112, 113, Steinheim f.d. Gem. 116, 117, Höxter f. ubr. Gem.; – LG: Paderborn; – OLG Hamm; – ArG: Paderborn; – SG Detmold; – VG: Minden; – AA: Paderborn; – FA: Höxter; – OFD: Munster (Westf.); – ZA, HZA: Paderborn; – HK, IuHK: Bielefeld; – OPD: Munster (Westf.); – StA: Gem. bilden jeweils einen eigenen Standesamtsbezirk; – KWE: Detmold

Beverungen, Stadt	3472	97,61	4 580	7 242	7 652	14 894	152,6	13 267	3526/5726	111
Brakel, Stadt	3492	137,73	3 856	6 094	6 685	12 779	92,8	11 946	3513/5731	112
Driburg, Bad, Stadt	3490	72,59	4 129	6 115	6 835	12 950	178,4	10 910	3501/5733	113
Höxter, Stadt	3470	157,70	10 609	15 341	17 289	32 630	206,9	30 718	3526/5738	114
Marienenmünster, Stadt	3477	64,24	1 192	2 346	2 374	4 720	73,5	4 503	3516/5742	115
Nieheim, Stadt	3493	79,81	1 722	3 065	3 309	6 374	79,9	5 726	3508/5741	116
Steinheim, Stadt	3282	75,66	3 659	5 660	6 174	11 834	156,4	10 785	3506/5748	117
Zusammen		685,34	29 747	45 863	50 318	96 181	140,3	87 855		

37 Kreis Lemgo

Sitz der Kreisverwaltung Lemgo

Amtliches Kraftfahrzeugkennzeichen: LE

AG: Bad Salzuflen f.d. Gem. 114, Blomberg f.d. Gem. 111, Lemgo f.d. Gem. 144, 128, 145, 112, Oerlinghausen f.d. Gem. 155, 113; – LG: Detmold; – OLG Hamm; – ArG, SG: Detmold; – VG: Minden; – AA: Detmold; – FA: Detmold f.d. Gem. 155, 113, 114, Lemgo f. ubr. Gem.; – OFD: Munster (Westf.); – ZA: Bielefeld f.d. Gem. 113, Herford f.d. Gem. 114, Lemgo f. ubr. Gem.; – HZA: Minden f.d. Gem. 114, Bielefeld f. ubr. Gem.; – HK, IuHK: Detmold; – OPD: Munster (Westf.); – StA: Gem. bilden jeweils einen eigenen Standesamtsbezirk; – KWE: Detmold.

Barntrup, Stadt	4924	59,26	3 105	4 215	4 634	8 849	149,3	7 666	3507/5762	111
Dorentrup	4926	49,70	2 657	3 953	4 159	8 112	163,2	7 360	3500/5767	144
Extertal	4923	90,28	4 311	6 148	6 563	12 711	140,8	10 661	3509/5771	128
Kalletal	4925	112,66	4 762	6 772	7 308	14 080	125,0	12 273	3497/5775	145
Lemgo, Stadt	4920	100,83	13 765	18 261	20 482	38 743	384,2	34 421	3493/5766	112
Leopoldshöhe	4811	36,94	3 520	5 005	5 320	10 325	279,5	8 708	3479/5764	155
Oerlinghausen, Stadt	4811	32,70	4 670	6 388	6 888	13 276	406,0	10 419	3476/5758	113
Salzuflen, Bad, Stadt	4902	100,06	19 104	22 292	26 910	49 202	491,7	44 116	3483/5773	114
Zusammen		582,43	55 894	73 034	82 264	155 298	266,6	135 624		

38 Kreis Lübbecke

Sitz der Kreisverwaltung Lübbecke, Stadt

Amtliches Kraftfahrzeugkennzeichen: LK

AG: Rahden f.d. Gem. 311, 312, 313, 112, 314, 812 315 316 813 bis 817, 317, 818, 318, Lübbecke f. ubr. Gem; – LG: Bielefeld; – OLG Hamm; – ArG: Minden, – SG: Detmold; – VG: Minden; – AA: Herford; – FA: Lübbecke (Westf.); – OFD: Munster (Westf.); – ZA: Lübbecke, – HZA: Minden; – HK, IuHK: Bielefeld; – OPD: Munster (Westf.); – StA: Alswede f. Fiestel f.d. Gem. 211 bis 215; Dielingen f.d. Gem. 311 bis 314, Gehlenbeck f.d. Gem. 411 bis 415, Hüllhorst f.d. Gem. 511 bis 519, Levern f.d. Gem. 611 bis 615, Preußisch Oldendorf f.d. Gem. 711 bis 719, Rahden f.d. Gem. 812 bis 818, Wehden f.d. Gem. 315 bis 318, ubr. Gem. bilden jeweils einen eigenen Standesamtsbezirk; – KWE: Herford.

Ämter u. zugeh. Gem.: Alswede 211 bis 215, Dielingen - Wehden 311 bis 318, Gehlenbeck 411 bis 415, Hüllhorst 511 bis 519, Levern 611 bis 615, Preußisch Oldendorf 711 bis 719, Rahden 812 bis 818.

Gemeinde		Fläche	Haus- halte	Wohnbevölkerung am				Koor- dina- ten schlüssel	Stati- stische Kenn- ziffer	
Namen	Post- leit- zahl			27.5.1970			6.6.1961			
				mannlich	weiblich	insgesamt				
		qkm	Anzahl			Einw./qkm	Anzahl			
Ahlßen - Reineberg	4971	5,15	308	474	517	991	192,4	892	3477/5795	511
Alswede	4991	11,45	859	1 489	1 473	2 962	258,7	2 304	3470/5801	211
Arrenkamp	4991	5,52	83	173	168	341	61,8	370	3461/5811	311
Blasheim	4991	22,57	1 051	1 650	1 831	3 481	154,2	3 428	3471/5797	711
Börninghausen	4991	9,97	609	1 098	1 119	2 217	222,4	2 141	3466/5794	712
Broderhausen	4971	3,04	139	212	242	454	149,3	473	3482/5792	512
Buttendorf	4981	4,78	238	388	396	784	164,0	808	3476/5792	513
Destel	4995	8,49	182	347	360	707	83,3	767	3466/5804	611
Dielingen	4991	8,00	587	921	926	1 847	230,9	1 565	3456/5812	312
Drohne	4991	11,08	150	287	301	588	53,1	640	3451/5811	313
Eilhausen	4991	3,50	148	271	273	544	155,4	598	3478/5798	411
Engershausen	4994	3,46	122	186	202	388	112,1	421	3466/5798	713
Espelkamp, Stadt	4992	17,44	4 242	6 013	6 696	12 709	728,7	10 083	3474/5809	112
Fabbenstedt	4991	8,03	192	349	365	714	88,9	749	3472/5804	212
Frothorn	4991	18,81	575	1 182	1 180	2 362	125,6	2 185	3478/5803	412
Gehlenbeck	4991	7,83	732	1 233	1 353	2 586	330,3	2 423	3477/5798	413
Getmold	4991	7,96	139	282	275	557	70,0	598	3466/5801	714
Haldern	4991	18,91	397	779	765	1 544	81,6	1 531	3458/5812	314
Harlinghausen	4994	5,52	232	404	427	831	150,5	667	3465/5798	715
Hedem	4991	7,40	145	263	262	525	70,9	527	3469/5801	213
Holsen	4971	5,13	308	500	560	1 060	206,6	995	3479/5794	514
Holzhausen	4996	12,97	740	1 181	1 289	2 470	190,4	2 384	3468/5795	716
Huchzen	4971	1,93	28	50	46	96	49,7	104	3478/5790	515
Hüllhorst	4971	5,04	573	839	921	1 760	349,2	1 468	3478/5794	516
Isenstedt	4991	13,70	653	1 179	1 278	2 457	179,3	2 132	3477/5802	414
Kleinendorf	4993	12,72	577	993	1 120	2 113	166,1	1 857	3474/5812	812
Lashorst	4991	4,60	84	180	194	374	81,3	404	3467/5802	214
Levern	4995	10,73	457	795	851	1 646	153,4	1 552	3463/5805	612
Lubbecke, Stadt	4990	17,19	4 185	4 991	6 299	11 290	656,8	10 498	3474/5797	111
Nettelstedt	4991	8,38	610	1 102	1 224	2 326	277,6	2 167	3479/5797	415
Niedermehnen	4995	13,20	193	421	378	799	60,5	823	3463/5808	613
Oberbauerschaft	4981	10,04	711	1 113	1 216	2 329	232,0	2 082	3473/5793	517
Offelten	4994	5,55	148	226	255	481	86,7	512	3467/5797	717
Oppendorf	4991	17,19	229	517	503	1 020	59,3	972	3465/5813	315
Oppenwehe	4991	30,06	504	1 053	1 072	2 125	70,7	1 813	3468/5815	316
Preußisch Oldendorf, Stadt	4994	4,24	763	1 038	1 198	2 236	527,4	2 319	3466/5797	718
Preußisch Strohen	4991	32,50	478	1 052	1 017	2 069	63,7	2 133	3476/5819	813
Rahden	4993	10,44	1 311	1 905	2 155	4 060	388,9	3 870	3474/5811	814
Schnathorst	4971	5,62	614	961	1 088	2 049	364,6	1 887	3480/5794	518
Schröttinghausen	4991	7,42	109	235	228	463	62,4	491	3464/5800	719
Sielhorst	4993	11,71	180	387	394	781	66,7	812	3472/5815	815
Sundern	4995	7,93	102	204	197	401	50,6	419	3459/5806	614
Tengern	4971	4,21	467	764	808	1 572	373,4	1 374	3480/5791	519
Tonnenheide	4991	27,84	498	965	996	1 961	70,4	1 782	3477/5807	816
Twiehausen	4995	16,80	193	384	385	769	45,8	741	3469/5807	615
Varl	4993	24,91	387	855	825	1 680	67,4	1 712	3471/5812	817
Vehlage	4991	10,49	173	356	340	696	66,3	696	3470/5804	215
Wehden	4991	12,98	313	602	631	1 233	95,0	1 139	3464/5812	317
Wehe	4991	24,12	352	808	792	1 600	66,3	1 598	3477/5814	818
Westrup	4991	6,26	180	349	365	714	114,1	714	3462/5811	318
Zusammen		564,81	27 250	44 006	47 756	91 762	162,5	84 620		

39 Kreis Minden

Sitz der Kreisverwaltung: Minden, Stadt

Ämtliches Kraftfahrzeugkennzeichen: MI

AG: Bad Oeynhausen f.d. Gem. 611, 612, 414, 613, 112, 614, 426, 615, 616, 617, Petershagen f.d. Gem. 712, 511, 714, 512, 716, 514, 515, 717, 718, 719, 721, 722, 723, 517, 518, 725, 519, 521, 727, 728, 729, 731, 732, 523, 524, 735, 734, Vlotho f.d. Gem. 421, 424, 425, Minden f. uhr. Gem.; — LG: Bielefeld; — OLG: Hamm; — ArG: Minden; — SG: Detmold; — VG: Minden. — AA: Herford; — FA: Minden; — OFD: Münster (Westf.); — ZA: Bad Oeynhausen f.d. Gem. 411, 611, 612, 412, 414, 415, 613, 418, 421, 112, 614 bis 617, 424, 425, 426, Minden f. uhr. Gem.; — HZA: Minden; — HK, LuHK: Bielefeld; — OPD: Hannover f.d. Gem. 416, 728, 427, 729 ohne Haus Nr. 43, Münster (Westf.) f. uhr. Gem. u. Haus Nr. 43 i.d. Gem. 729, — Sta. Döhren f.d. Gem. 714, 732, Dutzen f.d. Gem. 211, 212, 213, 218, Eidinghausen in Werste f.d. Gem. 611 bis 614, Hartum f.d. Gem. 312, 313, 315, 316, Hausberge a.d. Porta f.d. Gem. 411, 413, 418, Heimsen f.d. Gem. 717, 721, Hille f.d. Gem. 311, 314, 317, Kleinenbremen f.d. Gem. 416, 427, Lahde f.d. Gem. 712, 715, 716, 719, 723, 726, 727, 728, 729, 731, 735, Leteln f.d. Gem. 711, 724, Ovenstadt f.d. Gem. 511, 514, 515, 519, Petershagen f.d. Gem. 512, 517, 518, 521, 523, Windheim f.d. Gem. 718, 722, 734, uhr. Gem. bilden jeweils einen eigenen Standesamtsbezirk; — OKI: S f.d. Gem. 111, 112 u. Schule Minderheide bei Minden i.d. Gem. 312; — KWE: Herford

Ämter u. zugeh. Gem.: Dutzen 211 bis 218, Hartum 311 bis 317, Hausberge a.d. Porta 411 bis 419, 421 bis 427, Petershagen 511 bis 519, 521 bis 524, Rehme 611 bis 617, Windheim 711 bis 719, 721 bis 729, 731 bis 735.

Aminghausen	4950	2,14	125	207	191	398	186,0	420	3497/5798	711
Barkhausen a.d. Porta	4954	7,75	1 680	2 122	2 432	4 554	587,6	4 106	3495/5792	211
Bierde	4956	8,35	170	307	317	624	74,7	568	3503/5804	712
Bolhorst	4951	0,40	329	409	456	865	2 162,5	809	3492/5793	212
Buchholz	4951	2,27	44	81	87	168	74,0	179	3501/5813	511
Costedt	4951	5,82	208	308	338	646	111,0	504	3491/5789	411
Dankersen	4950	5,56	1 335	1 711	1 925	3 636	654,0	3 454	3498/5796	713
Dehme	4971	6,53	780	1 192	1 227	2 419	370,4	1 921	3489/5789	611
Döhren	4951	7,89	241	437	448	885	112,2	843	3502/5811	714
Dutzen	4951	6,15	1 015	1 417	1 552	2 969	482,8	2 419	3491/5793	213
Eickhorst	4951	3,45	263	432	488	920	266,7	900	3482/5797	311
Eidinghausen	4975	8,01	1 991	2 703	2 978	5 681	709,2	5 137	3486/5788	612
Eisbergen	4951	14,71	1 120	1 512	1 682	3 194	217,1	3 105	3501/5786	412

05 Nordrhein - Westfalen

7 RB Detmold

39, 40

Gemeinde		Fläche	Haus- halte	Wohnbevölkerung am				Koor- dinaten schlüssel	Stati- stische Kenn- ziffer	
Namen	Post- leitz- zahl			27.5.1970			6.6.1961			
				mannlich	weiblich	insgesamt				
		qkm	Anzahl			Einw./qkm	Anzahl			
Eldagsen	4951	5,55	196	368	370	738	133,0	596	3496/5806	512
Friedewalde	4951	20,94	440	776	840	1 616	77,2	1 588	3490/5802	513
Frille	4951	7,15	216	354	387	741	103,6	678	3499/5801	715
Gorspen - Vahlse	4951	3,93	203	325	388	713	181,4	696	3503/5807	716
Großenheerse	4951	2,36	30	70	63	133	56,4	143	3499/5813	514
Haddenhausen	4951	7,71	430	700	771	1 471	190,8	1 256	3489/5794	214
Hävern	4951	4,65	51	83	94	177	38,1	196	3500/5810	515
Häverstädt	4951	4,91	704	1 034	1 108	2 142	436,3	2 002	3491/5792	215
Hahlen	4951	9,56	1 144	1 724	1 922	3 646	381,4	3 232	3490/5797	312
Hartum	4951	8,26	503	805	841	1 646	199,3	1 726	3488/5798	313
Hausberge a.d. Porta, Stadt	4952	5,83	1 677	2 142	2 402	4 544	779,4	4 324	3495/5790	413
Heimsen	4951	10,57	185	326	342	668	63,2	712	3504/5815	717
Hille	4955	41,88	1 005	1 844	1 971	3 815	91,1	3 755	3483/5800	314
Holttrup	4951	4,54	333	516	540	1 056	232,6	931	3491/5786	414
Holzhausen a.d. Porta	4951	8,92	1 250	1 706	1 912	3 618	405,6	3 313	3493/5788	415
Holzhausen II	4951	11,40	457	747	835	1 582	138,8	1 670	3489/5801	315
Ilse	4951	5,92	128	239	263	502	84,8	469	3503/5807	718
Iserheide	4951	6,00	116	249	228	477	79,5	507	3504/5806	719
Ilvese	4951	6,94	162	328	306	634	91,4	675	3502/5814	721
Jössen	4956	5,65	89	172	171	343	60,7	400	3500/5807	722
Kleinenbremen	4964	6,64	945	1 332	1 504	2 836	427,1	2 834	3503/5789	416
Kutenhausen	4951	4,81	488	712	789	1 501	312,1	1 356	3493/5800	516
Lahde	4956	6,67	817	1 219	1 345	2 564	384,4	2 157	3499/5804	723
Lerbeck	4952	4,29	986	1 269	1 423	2 692	627,5	2 300	3496/5791	417
Leteln	4950	3,48	992	1 355	1 449	2 804	805,7	2 347	3495/5798	724
Lohe	4971	6,59	909	1 233	1 409	2 642	400,9	2 228	3487/5783	613
Lohfeld	4951	8,20	315	513	531	1 044	127,3	813	3499/5787	418
Maaslingen	4951	6,02	124	254	277	531	88,2	489	3494/5806	517
Meißen	4950	4,68	1 154	1 420	1 612	3 032	647,9	3 220	3497/5793	419
Meßlingen	4951	6,48	127	246	273	519	80,1	521	3493/5805	518
Minden, Stadt	4950	28,50	20 168	22 201	26 711	48 912	1 716,2	48 705	3494/5795	111
Mollbergen	4951	7,65	518	785	807	1 592	208,1	1 475	3495/5786	421
Nammen	4951	9,12	769	1 164	1 316	2 480	271,9	2 653	3499/5790	422
Neesen	4952	5,08	941	1 207	1 346	2 553	502,6	2 715	3495/5792	423
Neuenknick	4951	11,43	255	487	494	981	85,8	1 026	3505/5810	725
Nordhemmern	4951	10,74	344	659	675	1 334	124,2	1 273	3487/5801	316
Oberlubbe	4951	7,34	542	961	1 014	1 975	269,1	1 874	3482/5796	216
Oeynhausen, Bad, Stadt	4970	7,31	5 875	5 792	8 092	13 884	1 899,3	14 121	3486/5785	112
Ovenstadt	4951	6,37	387	646	662	1 308	205,3	1 302	3498/5810	519
Papinghausen	4951	4,34	131	203	204	407	93,8	444	3499/5799	726
Petershagen, Stadt	4953	17,19	1 265	1 721	1 891	3 612	210,1	3 724	3498/5805	521
Quetzen	4951	7,82	264	443	472	915	117,0	1 009	3502/5803	727
Raderhorst	4961	3,99	100	188	204	392	98,2	424	3506/5805	728
Rehme	4970	9,59	2 295	3 028	3 274	6 302	657,1	6 267	3488/5787	614
Rosenhagen	4961	4,17	85	173	169	342	82,0	330	3507/5807	729
Rothenuffeln	4951	7,93	619	1 122	1 138	2 260	285,0	2 003	3486/5795	217
Schlüsselburg, Stadt	4951	7,03	166	280	329	609	86,6	641	3505/5817	731
Seelenfeld	4951	4,53	87	177	161	338	74,6	286	3505/5811	732
Stemmer	4951	7,41	387	615	673	1 288	173,8	1 266	3492/5800	522
Sudfelde	4951	4,05	125	237	237	474	117,0	460	3492/5804	523
Südhemmern	4951	7,61	308	543	583	1 126	148,0	1 183	3486/5799	317
Todtenhausen	4951	8,59	937	1 444	1 536	2 980	346,9	2 670	3495/5800	524
Uffeln	4973	11,22	1 065	1 531	1 681	3 212	286,3	2 840	3491/5782	424
Unterlubbe	4951	5,20	215	393	441	834	160,4	811	3484/5796	218
Veltheim	4951	11,88	873	1 231	1 326	2 557	215,2	2 277	3498/5784	425
Vennebeck	4951	4,02	354	468	532	1 000	248,8	932	3491/5787	426
Volmerdingsen	4971	11,78	844	2 269	2 093	4 362	370,3	4 004	3485/5791	615
Wasserstraße	4951	10,48	291	496	502	998	95,2	919	3507/5816	735
Werste	4970	6,29	1 986	2 782	2 997	5 779	918,8	4 663	3485/5788	616
Wietersheim	4951	6,95	337	515	544	1 059	152,4	1 090	3497/5801	733
Windheim	4951	7,27	415	652	719	1 371	188,6	1 453	3501/5809	734
Wülpke	4964	2,75	201	271	316	587	213,5	537	3502/5790	427
Wulferdingsen	4971	8,19	785	1 273	1 431	2 704	330,2	2 273	3483/5791	617
Zusammen		593,38	69 411	92 856	105 057	197 913	333,5	189 149		

40 Kreis Paderborn

Sitz der Kreisverwaltung Paderborn, Stadt

Ämtliches Kraftfahrzeugkennzeichen: PB

AG: Delbrück f.d. Gem. 311, 313, 512, 314, 315, 316, Paderborn f. ubr. Gem.; — LG: Paderborn; — OLG: Hamm; — ArG: Paderborn, — SG: Detmold; — VG: Minden; — AA, FA: Paderborn; — OFD: Munster (Westf.); — ZA, HZA: Paderborn; — HK, IuHK: Bielefeld; — OPD: Munster (Westf.); — StA: Altenbeken 211, 213, 215, 216, Delbrück f.d. Gem. 311, 313, 315, 316, Paderborn f.d. Gem. 212, 412, 112, Schloß Neuhaus f.d. Gem. 513, 514, ubr Gem bilden jeweils einen eigenen Standesamtsbezirk, — OKI: S f.d. Gem. 112, fur Heilstatte Ambrock d. Gem. 412; — KWE: Detmold.

Ämter u. zugeh. Gem : Altenbeken 211, 212, 213, 215, 216, Delbrück 311, 313 bis 316, Kirchborchon 411, 412, 413, Schloß Neuhaus 511 bis 514,

Altenbeken	4791	25,93	1 112	1 619	1 855	3 474	134,0	3 394	3496/5736	211
Benhausen	4791	9,80	285	557	550	1 107	113,0	905	3488/5734	212
Borchon	4791	38,07	1 470	2 681	2 901	5 582	146,6	4 751	3480/5726	411
Buke	4791	16,73	275	467	504	971	58,0	844	3496/5734	213
Dahl	4791	17,10	274	536	536	1 072	62,7	885	3489/5729	412
Delbrück, Stadt	4795	20,63	1 537	2 732	2 867	5 599	271,4	4 799	3470/5736	311
Dorenhausen	4791	15,95	226	472	488	960	60,2	848	3488/5726	413
Elsen	4791	20,21	1 823	3 084	3 230	6 314	312,4	4 895	3478/5733	511

Gemeinde		Fläche	Haus- halte	Wohnbevölkerung am				Koor- di-naten schlüssel	Stati- stische Kenn- ziffer	
Namen	Post- leit- zahl			27.5.1970			6.6.1961			
				männlich	weiblich	insgesamt				
						qkm	Anzahl			Einw./qkm
Hagen	4791	18,44	361	885	821	1 706	92,5	1 496	3467/5738	313
Hövelhof	4791	59,12	2 624	4 983	4 653	9 636	163,0	7 886	3476/5743	512
Lippspringe, Bad, Stadt	4792	50,93	3 424	4 480	5 271	9 751	191,5	8 762	3487/5739	111
Neuenbeken	4791	17,48	371	688	864	1 552	88,8	1 428	3489/5734	215
Ostenland	4791	33,75	740	1 613	1 577	3 190	94,5	2 764	3473/5740	314
Paderborn, Stadt	4790	67,96	24 262	30 884	35 945	66 829	983,4	57 397	3483/5732	112
Sande	4791	22,76	591	1 187	1 101	2 288	100,5	2 032	3476/5736	513
Schloß Neuhaus	4794	25,70	4 322	6 825	6 781	13 606	529,4	10 538	3480/5734	514
Schwaney	4791	30,94	429	798	847	1 645	53,2	1 361	3495/5731	216
Westenholz	4791	31,69	583	1 267	1 276	2 543	80,2	2 317	3463/5736	315
Westerloh	4791	30,46	634	1 377	1 335	2 712	89,0	2 345	3468/5741	316
Zusammen		553,65	45 343	67 135	73 402	140 537	253,8	119 647		

41 Kreis Warburg

Sitz der Kreisverwaltung: Warburg, Stadt

Amtliches Kraftfahrzeugkennzeichen: WAR

AG: Brakel f.d. Gem. 312, 314, 316, 319, Warburg f. ubr. Gem.; — LG: Paderborn; — OLG: Hamm; — ArG: Paderborn; — SG: Detmold; — VG: Minden; — AA: Paderborn; — FA: Warburg (Westf.); — OFD: Munster (Westf.); — ZA, HZA: Paderborn; — HK, luHK: Bielefeld; — OPD: Frankfurt am Main f.d. Gemeindeteil West i.d. Gem. 523, Münster (Westf.) f. ubr. Gem. u. ubr. Teile d. Gem. 523; — StA: Borgentreich f.d. Gem. 211 bis 215, 217 bis 219, 221 bis 224, Dringenberg f.d. Gem. 311, 313, 317, 318, Gehrden f.d. Gem. 312, 314, 315, 316, 319, Hohenwepel f.d. Gem. 413, 516, Peckelsheim f.d. Gem. 412, 414 bis 419, 421, 422, Scherfede f.d. Gem. 511, 519, 521, 522, 523, Warburg - Land f.d. Gem. 517, 512, 513, 514, 515, 518, 524, 525, ubr. Gem. bilden jeweils einen eigenen Standesamtsbezirk; — KWE: Detmold.

Ämter u. zugeh. Gem.: Borgentreich 211 bis 219, 221 bis 224, Dringenberg - Gehrden 311 bis 319, 321, Peckelsheim 411 bis 419, 421, 422, Warburg - Land 511, 517, 512 bis 516, 518, 519, 521 bis 525.

Altenheerse	3491	6,42	104	210	202	412	64,2	379	3503/5724	311
Auenhausen	3531	3,79	32	85	65	150	39,6	143	3514/5723	312
Bonenburg	3531	12,38	282	506	534	1 040	84,0	983	3503/5714	511
Borgentreich, Stadt	3531	29,54	634	1 213	1 183	2 396	81,1	2 094	3516/5715	211
Borgholz, Stadt	3531	14,06	349	616	622	1 238	88,1	1 288	3518/5720	212
Borlinghausen	3531	8,97	129	228	250	478	53,3	466	3502/5716	411
Bühne	3531	23,48	315	579	576	1 155	49,2	1 033	3521/5715	213
Calenberg	3531	3,87	113	191	223	414	107,0	418	3511/5703	517
Dalheim	3531	3,38	41	61	66	127	37,6	143	3513/5705	512
Daseburg	3531	15,70	317	639	632	1 271	81,0	1 385	3515/5708	214
Dössel	3531	4,90	156	296	316	612	124,9	603	3511/5709	513
Drankhausen	3535	1,15	17	34	37	71	61,7	81	3514/5720	215
Dringenberg, Stadt	3491	22,73	491	852	859	1 711	75,3	1 365	3504/5726	313
Eissen	3531	8,09	180	356	374	730	90,2	713	3511/5715	412
Engar	3531	2,68	73	139	137	276	103,0	257	3507/5712	413
Folsen	3531	5,87	51	113	103	216	36,8	195	3506/5721	414
Frohnhausen	3531	4,57	75	152	140	292	63,9	308	3513/5723	314
Gehrden, Stadt	3491	15,71	241	439	479	918	58,4	821	3508/5724	315
Germete	3531	4,52	224	336	397	733	162,2	726	3507/5705	514
Großeneder	3531	9,87	212	433	464	897	90,9	822	3511/5713	216
Hampenhäusen	3531	4,03	11	28	30	58	14,4	68	3513/5724	316
Helmers	3531	6,50	66	128	120	248	38,2	248	3505/5719	415
Herlinghausen	3531	2,71	109	194	194	388	143,2	426	3514/5704	515
Hohenwepel	3531	7,20	171	334	324	658	91,4	669	3509/5710	516
Ikenhausen	3531	3,52	50	102	99	201	57,1	212	3506/5714	416
Körbecke	3531	18,10	229	447	444	891	49,2	930	3520/5711	217
Kühlsen	3491	2,73	36	64	73	137	50,2	127	3502/5726	317
Lowen	3531	9,37	122	207	215	422	45,0	403	3507/5716	417
Lutgeneder	3531	6,39	108	225	233	458	71,7	485	3514/5711	218
Manrode	3531	5,09	109	247	227	474	93,1	465	3523/5716	219
Menne	3531	4,57	209	348	375	723	158,2	637	3508/5709	518
Muddenhagen	3531	2,40	47	120	117	237	98,8	248	3522/5713	221
Natingen	3531	6,06	73	161	154	315	52,0	259	3516/5723	222
Natzungen	3531	14,37	236	417	432	849	59,1	779	3516/5719	223
Neuenheerse	3491	16,99	356	791	658	1 449	85,3	1 327	3499/5727	318
Niesen	3531	12,25	135	277	300	577	47,1	565	3509/5720	418
Nörde	3531	6,44	193	344	371	715	111,0	674	3506/5710	519
Ossendorf	3531	6,49	296	579	531	1 110	171,0	1 023	3506/5708	521
Peckelsheim, Stadt	3535	22,65	472	834	856	1 690	74,6	1 689	3509/5718	419
Rimbeck	3532	11,00	406	670	681	1 351	122,8	1 340	3503/5710	522
Rösebeck	3531	8,02	145	292	309	601	74,9	595	3517/5709	224
Scherfede	3532	30,61	890	1 351	1 670	3 021	98,7	2 728	3502/5710	523
Schweckhausen	3535	10,44	67	160	132	292	28,0	300	3511/5719	421
Siddessen	3491	7,81	95	213	211	424	54,3	397	3510/5725	319
Warburg, Stadt	3530	39,15	3 086	4 340	5 020	9 360	239,1	9 236	3510/5706	111
Weida	3531	9,18	223	372	424	796	86,7	664	3507/5702	524
Willebadessen, Stadt	3533	29,72	646	922	1 104	2 026	68,2	1 939	3502/5721	321
Willeghausen	3535	1,65	25	47	57	104	63,0	115	3513/5719	422
Wormeln	3531	6,56	154	275	265	540	82,3	527	3509/5704	525
Zusammen		513,68	12 801	21 967	23 285	45 252	88,1	43 298		

05 Nordrhein - Westfalen
7 RB Detmold
42

Gemeinde		Fläche	Haus- halte	Wohnbevölkerung am			Koor- dinaten schlüssel	Stati- stische Kenn- ziffer
				27.5.1970		6.6.1961		
Namen	Post- leit- zahl			mannlich	weiblich	insgesamt		
		qkm	Anzahl		Einw /qkm	Anzahl		

42 Kreis Wiedenbrück

Sitz der Kreisverwaltung: Wiedenbrück, Stadt

Amtliches Kraftfahrzeugkennzeichen: WD

AG: Gutersloh f.d. Gem. 111, 116, Rhede - Wiedenbrück f. ubr. Gem ; — LG: Bielefeld; — OLG. Hamm; — ArG. Bielefeld; — SG: Detmold; — VG. Minden; — AA: Ahlen f.d. Gemeindeteil Beuteln d. Gem. 113, Bielefeld f. ubr. Gem. u. ubr. Teile d. Gem. 113; — FA. Wiedenbrück; — OFD. Munster (Westf.); — ZA: Gutersloh; — HZA, HK, IuHK: Bielefeld; — OPD: Munster (Westf.); — StA: Gem. bilden jeweils einen eigenen Standesamtsbezirk; — OKI: S f.d. Gem. 111; — KWE: Bielefeld.

Gutersloh, Stadt	4830	111,25	26 047	36 159	39 138	75 297	676,8	69 855	3457/5752	111
Herzebrock	4836	79,23	3 018	5 695	5 561	11 256	142,1	10 183	3448/5750	112
Langenberg	4831	38,58	1 830	3 097	3 306	6 403	166,0	5 714	3452/5738	113
Rheda-Wiedenbrück, Stadt . .	4832	86,72	11 939	17 693	18 989	36 682	423,0	32 219	3451/5746	114
Rietberg, Stadt	4835	110,19	5 224	10 077	10 300	20 377	184,9	18 395	3460/5741	115
Verl	4837	71,32	4 403	7 850	7 747	15 597	218,7	12 740	3466/5750	116
Zusammen		497,29	52 461	80 571	85 041	165 612	333,0	149 106		

Gemeinde		Fläche	Haus- halte	Wohnbevölkerung am			Koor- di- na- ten schlüssel	Stati- stische Kenn- ziffer	
				27.5.1970		6.6.1961			
Namen	Post- leit- zahl			mannlich	weiblich	insgesamt			
				qkm	Anzahl				Einw./qkm

8/9 RB Arnsberg

Sitz der Bezirksregierung: Arnsberg, Stadt

9 11 Kreisfreie Stadt Bochum

Amtliches Kraftfahrzeugkennzeichen: BO

AG: Bochum, - Langendreer; – LG: Bochum, – OLG: Hamm; – ArG: Bochum; – SG: Dortmund; – VG: Gelsenkirchen; – AA: Bochum, – FA: Bochum, Hattingen (Ruhr), Witten; – OFD: Münster (Westf.); – ZA, HZA: Bochum; – HK: Dortmund; – luHK: Bochum; – OPD: Dortmund; – StA: Bochum - Mitte, - Gerthe, - Harpen, - Laer, - Langendreer, - Linden - Dahlhausen, - Querenburg, - Stöpel, - Weitmar, - Werne; – OKI: S; – KWE: Bochum.

Bochum, Stadt 4630 | 121,42 131 640 163 436 180 532 343 968 2 832,9 361 382 2584/5706 000

9 12 Kreisfreie Stadt Castrop - Rauxel

Amtliches Kraftfahrzeugkennzeichen: CAS

AG: Castrop - Rauxel; – LG: Dortmund; – OLG: Hamm; – ArG: Herne; – SG: Dortmund; – VG: Gelsenkirchen; – AA: Dortmund; – FA: Dortmund - Außenstadt; – OFD: Munster (Westf.); – ZA: Dortmund - Hafen; – HZA, HK, luHK: Dortmund; – OPD: Dortmund; – StA: Castrop - Rauxel; – OKI: S; – KWE: Bochum

Castrop - Rauxel, Stadt 4620 | 44,19 31 153 40 643 43 503 84 146 1 904,2 87 910 2591/5713 000

9 13 Kreisfreie Stadt Dortmund

Amtliches Kraftfahrzeugkennzeichen: DO

AG, LG: Dortmund; – OLG: Hamm; – ArG, SG: Dortmund; – VG: Gelsenkirchen; – AA: Dortmund; – FA: Dortmund - Außenstadt, - Hörde, - Nord, - Sud; – OFD: Münster (Westf.); – ZA: Dortmund - Hafen, Dortmund - Sudbahnhof; – HZA, HK, luHK: Dortmund; – OPD: Dortmund; – StA: Dortmund - Innenstadt, -Aplerbeck, - Brackel, - Derne, - Dorsfeld, - Eving, - Hörde, - Hombruch, - Huckarde, - Kurl, - Lutgendortmund, - Marten, - Mengede, - Scharnhorst, - Wellighofen; – OKI: S; – KWE: Dortmund

Dortmund, Stadt 4600 | 271,45 252 723 302 749 336 885 639 634 2 356,4 641 480 2601/5710 000

9 14 Kreisfreie Stadt Hagen

Amtliches Kraftfahrzeugkennzeichen: HA

AG, LG: Hagen; – OLG: Hamm; – ArG: Hagen; – SG: Dortmund; – VG: Arnsberg; – AA, FA: Hagen; – OFD: Münster (Westf.); – ZA: Hagen - Guterbahnhof; – HZA: Hagen; – HK: Dortmund; – luHK: Hagen; – OPD: Dortmund; – StA: Hagen - Mitte, - Boele, - Haspe, - Vorhalle; – OKI: S; – KWE: Hagen.

Hagen, Stadt 5800 | 90,38 80 107 95 445 105 464 200 909 2 222,9 195 690 2603/5693 000

9 15 Kreisfreie Stadt Hamm

Amtliches Kraftfahrzeugkennzeichen: HAM

AG: Hamm; – LG: Dortmund; – OLG, ArG: Hamm; – SG: Dortmund; – VG: Arnsberg; – AA, FA: Hamm; – OFD: Münster (Westf.); – ZA: Hamm; – HZA, HK, luHK, OPD: Dortmund; – StA: Hamm; – OKI: S; – KWE: Unna.

Hamm (Westf.), Stadt 4700 | 45,00 32 084 39 989 44 953 84 942 1 887,6 81 561 3418/5727 000

9 16 Kreisfreie Stadt Herne

Amtliches Kraftfahrzeugkennzeichen: HER

AG: Herne; – LG: Bochum; – OLG: Hamm; – ArG: Herne; – SG, VG: Gelsenkirchen; – AA: Bochum; – FA: Herne; – OFD: Munster (Westf.); – ZA: Herne; – HZA Bochum, – HK: Dortmund; – luHK: Bochum; – OPD: Dortmund; – StA: Herne; – OKI: S; – KWE: Bochum.

Herne, Stadt 4690 | 30,05 40 221 48 764 55 313 104 077 3 463,5 113 207 2584/5712 000

8 17 Kreisfreie Stadt Iserlohn

Amtliches Kraftfahrzeugkennzeichen: IS

AG: Iserlohn; – LG: Hagen; – OLG: Hamm; – ArG: Iserlohn; – SG: Dortmund, – VG: Arnsberg; – AA, FA: Iserlohn; – OFD: Münster (Westf.); – ZA: Iserlohn; – HZA: Hagen; – HK: Arnsberg; – luHK: Hagen; – OPD: Dortmund; – StA: Iserlohn; – OKI: S; – KWE: Hagen.

Iserlohn, Stadt 5860 | 28,34 23 279 26 773 30 804 57 577 2 031,7 55 257 3410/5695 000

9 19 Kreisfreie Stadt Lünen

Amtliches Kraftfahrzeugkennzeichen: LU

AG: Lünen; – LG: Dortmund; – OLG: Hamm; – ArG, SG: Dortmund; – VG: Gelsenkirchen; – AA: Dortmund, Hamm f.d. Gemeindeteil Niederaden; – FA: Dortmund - Außenstadt; – OFD: Münster (Westf.); – ZA: Dortmund - Hafen, – HZA, HK, luHK, OPD: Dortmund; – StA: Lünen, - Brambauer; – OKI: S; – KWE: Dortmund.

Lünen, Stadt 4628 | 40,78 26 201 34 047 37 251 71 658 1 757,2 73 022 2606/5721 000

9 21 Kreisfreie Stadt Wanne - Eickel

Amtliches Kraftfahrzeugkennzeichen: WAN

AG: Wanne - Eickel; – LG: Bochum; – OLG: Hamm; – ArG: Herne; – SG, VG: Gelsenkirchen; – AA: Bochum; – FA: Wanne - Eickel; – OFD: Münster (Westf.); – ZA: Wanne - Eickel; – HZA: Bochum; – HK: Dortmund; – luHK: Bochum; – OPD: Dortmund; – StA: Wanne - Eickel; – OKI: S; – KWE: Bochum.

Wanne - Eickel, Stadt 4680 | 21,31 36 993 48 100 51 056 99 156 4 653,0 107 197 2581/5711 000

05 Nordrhein - Westfalen

8/9 RB Arnsberg

9 22, 9 23, 8 32

Gemeinde		Fläche	Haus- halte	Wohnbevölkerung am			Koor- dinaten schlussel	Stati- stische Kenn- ziffer
				27.5.1970		6.6.1961		
Namen	Post- leit- zahl	qkm	Anzahl	mannlich	weiblich	insgesamt	Einw./qkm	Anzahl

9 22 Kreisfreie Stadt Wattenscheid

Amtliches Kraftfahrzeugkennzeichen: WAT

AG: Wattenscheid; — LG: Bochum; — OLG: Hamm; — ArG: Bochum; — SG, VG: Gelsenkirchen; — AA: Bochum; — FA: Gelsenkirchen - Sud; — OFD: Münster (Westf.); — ZA: Gelsenkirchen; — HZA: Bochum; — HK: Dortmund; — IuHK: Bochum; — OPD: Dortmund; — StA: Wattenscheid; — OKI: S; — KWE: Bochum.

Wattenscheid, Stadt 4640 | 23,88 31 041 38 233 42 523 80 756 3 381,7 79 202 2580/5705 000

9 23 Kreisfreie Stadt Witten

Amtliches Kraftfahrzeugkennzeichen: WIT

AG: Witten; — LG: Bochum; — OLG: Hamm; — ArG: Bochum; — SG: Dortmund; — VG: Gelsenkirchen; — AA: Hagen; — FA: Witten; — OFD: Münster (Westf.); — ZA, HZA: Bochum; — HK: Dortmund; — IuHK: Bochum; — OPD: Dortmund; — StA: Witten; — OKI: S; — KWE: Schwelm.

Witten, Stadt 5810 | 48,42 37 278 46 159 51 220 97 379 2 011,1 96 531 2593/5701 000

8 32 Kreis Arnsberg

Sitz der Kreisverwaltung: Arnsberg, Stadt

Amtliches Kraftfahrzeugkennzeichen: AR

AG: Menden f.d. Gem. 211 bis 218, 221, 222, 223, Neheim - Hüsten f.d. Gem. 411, 417, 419, 112, 425, Warstein f.d. Gem. 611 bis 617, Arnsberg f. übr. Gem.; — LG: Arnsberg; — OLG: Hamm; — ArG: Arnsberg; — SG: Dortmund; — VG: Arnsberg; — AA: Soest; — FA: Arnsberg (Westf.); — OFD: Münster (Westf.); — ZA: Iserlohn f.d. Gem. 211 bis 218, 221, 222, 223, Lippstadt f.d. Gem. 611 bis 617, Neheim - Hüsten f. übr. Gem.; — HZA: Hagen u. Paderborn; — HK, IuHK: Arnsberg; — OPD: Dortmund; — StA. Affeln f.d. Gem. 211, 212, 216, Arnsberg f.d. Gem. 111, 423, Balve f.d. Gem. 213, 214, 215, 217, 221, 222, 223, Grevenstein f.d. Gem. 314, 318, Hachen f.d. Gem. 414, 415, 416, 418, 421, 424, Hagen f.d. Gem. 514, 518, Hellefeld f.d. Gem. 311, 315, 316, 317, 323, Mülheim i. Sichtigvor f.d. Gem. 614, 615, 616, Müschede f.d. Gem. 422, 426, Neheim - Hüsten f.d. Gem. 412, 417, 112, Oeventrop (Sauerland) f.d. Gem. 312, 319, 321, 322, Stockum f.d. Gem. 512, 515, Sundern (Sauerland) f.d. Gem. 516, 517, Voßwinkel f.d. Gem. 411, 425, übr. Gem. bilden jeweils einen eigenen Standesamtsbezirk; — KWE: Arnsberg.

Amter u. zugeh. Gem.: Balve 211 bis 218, 221, 222, 223, Freienohl 311 bis 319, 321, 322, 323, Hüsten 411, 412, 414 bis 419, 421 bis 426, Sundern (Sauerland) 511 bis 518, Warstein 611 bis 617.

Affeln, Freiheit	5981	11,41	207	422	393	815	71,4	760	3420/5682	211
Allagen	4774	41,32	844	1 486	1 566	3 052	73,9	2 703	3448/5704	611
Allendorf (Sauerland)	5769	13,37	323	544	609	1 153	86,2	1 004	3427/5683	511
Altenaffeln	5981	11,15	112	242	217	459	41,2	454	3422/5682	212
Altenhellefeld	5779	8,87	76	177	153	330	37,2	285	3437/5686	311
Arnecke (Sorpesee)	5769	13,86	273	458	481	939	67,7	733	3427/5685	512
Arnsberg, Stadt	5770	26,34	8 361	10 367	12 019	22 386	849,9	21 305	3434/5696	111
Asbeck	5759	1,90	49	111	108	219	115,3	165	3422/5696	213
Bachum	5759	3,41	175	309	305	614	180,1	460	3426/5703	411
Balve, Stadt	5983	14,66	1 190	1 875	2 001	3 876	264,4	3 297	3421/5688	214
Beckum	5759	7,91	295	512	527	1 039	131,4	1 005	3423/5691	215
Belecke, Stadt	4785	14,59	2 111	3 331	3 390	6 721	460,7	4 493	3454/5705	612
Blintrop	5981	8,11	80	173	160	333	41,1	341	3420/5684	216
Breitenbruch	5771	8,01	44	77	86	163	20,3	173	3437/5700	312
Bruchhausen (Ruhr)	5772	1,71	764	1 165	1 238	2 403	1 405,3	2 209	3432/5699	412
Eisborn	5759	6,74	118	236	207	443	65,7	477	3422/5695	217
Endorf	5769	27,94	394	735	742	1 477	52,9	1 292	3433/5684	513
Enkhausen	5761	2,50	115	224	229	453	181,2	451	3428/5693	414
Estinghausen	5761	2,83	4	14	14	28	9,9	32	3426/5693	415
Freienohl (Sauerland)	5777	10,44	1 409	2 141	2 282	4 423	423,7	3 959	3442/5693	313
Garbeck	5984	20,69	637	1 129	1 157	2 286	110,5	1 826	3418/5687	218
Grevenstein	5779	12,61	228	442	440	882	69,9	726	3439/5685	314
Hachen	5762	16,66	800	1 312	1 345	2 657	159,5	1 926	3429/5694	416
Hagen	5769	15,88	183	316	373	689	43,4	595	3427/5681	514
Hellefeld	5769	11,36	174	317	335	652	57,4	560	3436/5688	315
Herblinghausen	5769	5,94	31	72	75	147	24,7	145	3438/5690	316
Herdringen	5764	9,79	802	1 353	1 381	2 734	279,3	1 932	3428/5698	417
Hirschberg, Stadt	4789	18,03	511	870	904	1 774	98,4	1 620	3449/5699	613
Hovel	5759	8,04	125	207	245	452	56,2	452	3425/5692	418
Holzen	5761	25,45	449	838	830	1 668	65,5	1 309	3425/5698	419
Langenholthausen	5981	10,92	222	446	413	859	78,8	637	3422/5686	221
Langscheid (Sorpesee)	5765	8,39	458	695	758	1 453	173,2	1 084	3427/5691	421
Linnep	5769	5,65	108	213	204	417	73,8	342	3435/5686	317
Meinkenbracht	5769	6,26	39	90	82	172	27,5	219	3434/5683	318
Mellen	5981	7,49	150	260	264	524	70,0	461	3423/5688	222
Mülheim	4771	5,00	194	336	362	698	139,6	549	3451/5707	614
Müschede	5763	12,39	712	1 133	1 222	2 355	190,1	1 601	3430/5696	422
Neheim - Hüsten, Stadt	5760	34,65	12 731	17 337	19 036	36 373	1 049,7	33 913	3428/5702	112
Niedereimer	5771	12,37	473	763	814	1 577	127,5	1 028	3433/5698	423
Oeventrop (Sauerland)	5777	23,58	1 779	2 805	3 034	5 839	247,6	5 398	3440/5695	319
Rumbeck	5771	8,27	311	494	527	1 021	123,5	757	3438/5694	321
Sichtigvor	4771	10,10	566	923	1 019	1 942	192,3	1 610	3450/5705	615
Stemel	5761	1,23	192	342	299	641	521,1	571	3429/5691	424
Stockum	5769	17,50	427	797	748	1 545	88,3	1 284	3429/5684	515
Sundern (Sauerland)	5768	13,14	2 942	4 644	4 881	9 525	724,9	7 398	3431/5688	516
Ueventrop	5771	8,91	114	170	184	354	39,7	324	3436/5696	322
Visbeck	5779	4,56	55	114	108	222	48,7	169	3439/5688	323
Volkringhausen	5759	7,14	174	299	291	590	82,6	566	3421/5692	223
Voßwinkel	5757	12,55	591	1 009	1 058	2 067	164,7	1 850	3424/5703	425
Waldhausen	4781	5,51	85	169	178	347	63,0	348	3450/5708	616
Warstein, Stadt	4788	46,43	3 238	4 913	5 426	10 339	222,7	9 041	3455/5701	617

Gemeinde		Fläche	Haus- halte	Wohnbevölkerung am				Koor- di-naten schlüssel	Stati- stische Kenn- ziffer	
				27.5.1970			6.6.1961			
Namen	Post- leit- zahl			mannlich	weiblich	insgesamt				
		qkm	Anzahl		Einw./qkm	Anzahl				
Wennigloh	5771	6,48	208	362	365	727	112,2	645	3432/5694	426
Westenfeld	5769	9,38	303	627	582	1 109	118,2	853	3434/5687	517
Wildewiese	5769	2,61	12	31	26	57	21,8	62	3430/5678	518
Zusammen		662,03	46 968	70 327	75 693	146 020	220,6	127 399		

8 33 Kreis Brilon

Sitz der Kreisverwaltung: Brilon, Stadt

Amtliches Kraftfahrzeugkennzeichen: BRI

AG: Medebach f.d. Gem. 611 bis 616, 311 bis 315, 114, 113, Niedermarsberg f.d. Gem. 512 bis 516, 518, 519, 521, 112, 523, Brilon f. übr. Gem.; – LG: Arnsberg; – OLG: Hamm; – ArG: Arnsberg; – SG: Dortmund; – VG: Arnsberg; – AA: Meschede - Brilon; – FA: Brilon; – OFD: Munster (Westf.); – ZA: Paderborn f.d. Gem. 512, 518, 514, 515, 516, 519, 521, 112, 523, Meschede f. übr. Gem.; – HZA: Paderborn; – HK, IuHK: Arnsberg; – OPD: Dortmund; – StA: Altastenberg i. Winterberg f.d. Gem. 611, 612, 616, Assinghausen f.d. Gem. 213, 215, 226, Beringhausen f.d. Gem. 511, 513, Bigge - Olsberg f.d. Gem. 211, 212, 214, 217, 219, 221, 222, Bruns-kappel f.d. Gem. 216, 218, 225, Gronebach f.d. Gem. 613, 614, Hallenberg f.d. Gem. 311 bis 314, Niedermarsberg f.d. Gem. 512, 518, 514, 516, 517, 519, 521, 522, 523, Thulen i. Brilon f.d. Gem. 716 bis 719, 721, 722, 723, übr. Gem. bilden jeweils einen eigenen Standesamtsbezirk; – KWE: Arnsberg.

Ämter u. zugeh. Gem.: Bigge 211 bis 219, 221, 222, 224, 225, 226, Hallenberg 311 bis 315, Niedermarsberg 511 bis 519, 521, 522, 523, Niedersfeld 611 bis 616, Thulen 711 bis 719, 721, 722, 723.

Alme	5791	35,72	478	762	830	1 592	44,6	1 567	3474/5703	711
Altastenberg	5789	3,54	106	170	210	380	107,3	316	3462/5672	611
Altenburen	5791	13,92	271	498	517	1 015	72,9	817	3465/5694	211
Antfeld	5781	20,16	217	403	410	813	40,3	819	3462/5663	212
Assinghausen	5781	8,18	252	398	449	847	103,5	781	3465/5686	213
Beringhausen	5799	5,89	301	498	558	1 056	179,3	967	3483/5697	511
Bigge - Olsberg, Stadt	5787	17,81	2 022	3 278	3 512	6 790	381,2	6 214	3463/5691	214
Bontkirchen	5798	5,43	142	262	290	552	101,7	485	3476/5691	712
Bornkosten	3539	3,59	41	85	75	160	44,6	190	3489/5695	512
Braunshausen	5789	9,08	73	180	161	341	37,6	320	3477/5664	311
Bredelar	5799	17,85	466	664	739	1 403	78,6	1 323	3484/5698	513
Brilon, Stadt	5790	97,23	4 592	6 523	7 223	13 746	141,4	11 887	3470/5696	111
Bruchhausen	5781	15,96	281	511	532	1 043	65,4	979	3467/5687	215
Brunskappel	5789	5,76	105	190	200	390	67,7	365	3463/5682	216
Canstein	3539	5,79	124	213	234	447	77,2	442	3494/5694	518
Elkeringhausen	5789	5,80	73	119	133	252	43,4	202	3470/5674	612
Elleringhausen	5781	6,95	325	515	544	1 059	152,4	876	3468/5689	217
Elpe	5781	9,74	213	377	392	769	79,0	693	3461/5682	218
Erlinghausen	3539	7,74	227	470	429	899	116,1	845	3493/5700	514
Elßhoff	5791	0,66	15	32	31	63	95,5	64	3462/5696	219
Giershagen	3539	15,73	324	665	707	1 372	87,2	1 258	3488/5697	515
Grimlinghausen	5782	0,71	9	17	20	37	52,1	46	3461/5693	221
Grönebach	5781	9,49	168	295	329	624	65,8	540	3469/5677	613
Hallenberg, Stadt	5789	34,72	746	1 272	1 362	2 634	75,9	2 321	3473/5664	312
Heddinghausen	3539	5,19	55	117	121	238	45,9	275	3492/5694	516
Helmeringhausen	5787	4,63	89	144	167	311	67,2	295	3463/5789	222
Helminghausen	5799	5,19	62	85	108	193	37,2	233	3481/5694	517
Hesborn	5789	14,18	260	504	517	1 021	72,0	1 008	3474/5668	313
Hildfeld	5781	4,92	105	200	221	421	85,6	342	3470/5679	614
Hoppecke	5798	7,23	366	587	610	1 197	165,6	1 237	3474/5693	713
Laitmar	3539	6,12	109	219	211	430	70,3	413	3490/5696	519
Liesen	5789	7,38	163	345	330	675	91,5	640	3473/5666	314
Madfeld	5791	14,53	337	584	604	1 188	81,8	1 068	3480/5699	714
Medebach, Stadt	5789	126,05	1 999	3 399	3 667	7 066	56,1	6 387	3479/5673	114
Messinghausen	5799	9,41	303	523	519	1 042	110,7	1 015	3477/5695	715
Nehden	5791	4,38	104	200	207	407	92,9	355	3474/5700	716
Niedermarsberg, Stadt	3538	16,63	2 244	4 365	4 603	8 968	539,3	8 962	3490/5702	521
Niedersfeld	5781	15,17	419	663	745	1 408	92,8	1 120	3467/5680	615
Obermarsberg, Stadt	3539	21,46	526	861	948	1 809	84,3	1 849	3490/5701	112
Padberg	5799	12,23	196	364	378	742	60,7	689	3484/5696	522
Radlinghausen	5791	2,88	23	55	59	114	39,6	115	3477/5700	717
Rixen	5791	2,50	30	50	61	111	44,4	121	3465/5697	718
Rosenbeck	5791	10,46	161	320	321	641	61,3	589	3478/5697	719
Scharfenberg	5791	13,47	288	503	500	1 003	74,5	909	3467/5699	721
Siedlinghausen	5789	23,84	574	886	1 026	1 912	80,2	1 886	3462/5680	224
Silbach	5789	2,47	306	460	512	972	393,5	849	3464/5677	616
Thülen	5791	8,65	226	437	469	906	104,7	780	3475/5698	722
Udorf	3539	5,46	65	144	144	288	52,7	333	3495/5698	523
Wierninghausen	5781	10,12	199	352	372	724	71,5	707	3465/5684	225
Winterberg, Stadt	5788	48,07	1 180	1 664	1 994	3 658	76,1	3 388	3467/5673	113
Wulfte	5791	2,59	97	168	185	353	136,3	277	3471/5700	723
Wulmeringhausen	5789	4,77	151	257	275	532	111,5	500	3464/5686	226
Zuschen	5789	22,78	493	898	893	1 791	78,6	1 564	3469/5669	315
Zusammen		790,21	22 701	37 751	40 654	78 405	99,2	72 223		

9 34 Kreis Ennepe - Ruhr - Kreis

Sitz der Kreisverwaltung: Schwelm, Stadt

Amtliches Kraftfahrzeugkennzeichen: EN

AG: Hagen f.d. Gem. 111, 121, Hattingen f.d. Gem. 114, 115, 118, Wetter (Ruhr) f.d. Gem. 116, 119, Schwelm f. übr. Gem.; – LG: Essen u. Hagen; – OLG: Hamm; – ArG: Bochum f.d. Gem. 115, Hagen f. übr. Gem.; – SG: Dortmund; – VG: Arnsberg; – AA: Hagen; – FA: Hagen f.d. Gem. 111, 116, 119, 121, Schwelm f.d. Gem. 112, 113, 117, Hattingen (Ruhr) f. übr. Gem.; – OFD: Munster (Westf.); – ZA: Hagen - Guterbahnhof f.d. Gem. 111, 112 ohne Gemeindeteil Milspe 113, 116, 119, 121, Schwelm f.d. Gem. 117 u.d. Gemeindeteil Milspe i.d. Gem. 112, Hattingen f. übr. Gem.; – HZA: Hagen; – HK: Dortmund; – IuHK: Bochum f.d. Gem. 114, 115, Hagen f.

05 Nordrhein - Westfalen

8/9 RB Arnsberg

9 34, 8/9 35, 8 36

Gemeinde		Fläche	Haus- halte	Wohnbevölkerung am				Koor- dinaten schlüssel	Stati- stische Kenn- ziffer	
Namen	Post- leitz- zahl			27 5.1970			6 6.1961			
				mannlich	weiblich	insgesamt				
		qkm	Anzahl		Einw./qkm	Anzahl				
ubr. Gem.; — OPD. Dusseldorf f.d. Gemeindeteile Haus Horather Schanze Nr. 66a, Wpl. Wiesental (2 Häuser), Einern 105 i.d. Gem. 118, f.d. Gemeindeteil Haus Bernberg Wpl. Höhenweg 132 i.d. Gem. 114, f.d. Gemeindeteile Heusiepen 35, Jesinghausen 3 - 5, 7, 8a, Beyenburger Straße 79 — 90, 93, 93a, 93b, 96, Dahlhausen 39 — 48b, Weuste 49 — 53, Kemna 35a, Brambecke 3 — 79, Dortmund f. ubr. Gem.; — StA: Gem. bilden jeweils einen eigenen Standesamtsbezirk; — OKI: S f.d. Gem. 112, 113, 114, 116, 117, 121, 119, — KWE: Schwelm.										
Breckerfeld, Stadt	5805	76,34	4 039	5 403	5 759	11 162	146,2	10 354	3393/5681	111
Ennepetal, Stadt	5828	58,16	13 047	18 002	18 781	36 783	632,4	30 500	2596/5686	112
Gevelsberg, Stadt	5820	26,25	12 642	16 334	17 629	33 963	1 293,8	36 109	2592/5687	113
Hattingen, Stadt	4320	71,34	21 351	28 309	30 685	58 994	826,9	54 266	2582/5696	114
Herbede, Stadt	5812	23,89	5 110	7 458	7 659	15 117	632,8	13 451	2589/5699	115
Herdecke, Stadt	5804	22,39	7 369	9 707	10 450	20 157	900,3	17 218	3390/5696	116
Schwelm, Stadt	5830	20,48	13 300	16 251	17 916	34 167	1 668,3	35 110	2590/5684	117
Sprockhövel, Stadt	4322	47,73	8 182	10 410	11 317	21 727	455,2	19 862	2587/5693	118
Waldbauer	7971	20,73	275	481	503	984	47,5	884	3392/5686	121
Wetter (Ruhr), Stadt	5802	31,42	10 967	14 808	15 743	30 551	972,3	29 877	2597/5695	119
Zusammen		398,73	96 282	127 163	136 442	263 605	661,1	247 631		

8/9 35 Kreis Iserlohn

Sitz der Kreisverwaltung Iserlohn, Stadt

Ämtliches Kraftfahrzeugkennzeichen: IS

AG: Hagen f.d. Gem. 211, 111, Iserlohn f.d. Gem. 311, 312, 314, 315, 213, 316, 317, 112, Menden f.d. Gem. 411, 412, 413, 113, 414 bis 416, Schwerte f.ubr. Gem.; — LG Arnsberg u. Hagen; — OLG Hamm; — ArG Iserlohn; — SG: Dortmund; — VG: Arnsberg; — AA: Iserlohn; — FA: Dortmund - Horde f.d. Gem. 511 bis 514, 114, 515, 516, 517, Iserlohn f.ubr. Gem.; — OFD: Münster (Westf.); — ZA: Dortmund - Sudbahnhof f.d. Gem. 511 bis 514, 114, 515, 516, 517, Iserlohn f.ubr. Gem.; — HZA Dortmund u. Hagen; — HK: Arnsberg; — LuHK: Dortmund f.d. Gem. 511 bis 514, 114, 515, 516, 517, Hagen f.ubr. Gem.; — OPD Dortmund; — StA Bosperde i. Menden f.d. Gem. 411, 412, 414 bis 416, Ergste f.d. Gem. 211, 212, Hemer f.d. Gem. 311, 314, 315, Ihmert f.d. Gem. 316, 317, Schwerte f.d. Gem. 512, 514, 114, 515, Westhofen f.d. Gem. 511, 516, 517, ubr. Gem. bilden jeweils einen eigenen Standesamtsbezirk; — OKI: S f. Lungenheilstatte Fronspert i.d. Gem. 314, 315, 113; — KWE: Hagen.

Ämter u. zugeh. Gem.: Ergste 211, 212, 213, Hemer 311, 312, 314 bis 317, Menden 411 bis 416, Westhofen 511 bis 517.

Becke	5870	5,52	465	638	688	1 326	240,2	1 159	3416/5696	311
Berchum	5801	6,42	507	798	755	1 553	241,9	1 234	3398/5695	211
Bosperde	5759	6,19	1 004	1 540	1 678	3 218	519,9	2 928	3414/5603	411
Deilinghofen	5872	18,84	1 379	1 968	2 046	4 014	213,1	2 830	3416/5694	312
Ergste	5843	19,00	1 366	1 931	2 063	3 994	210,2	3 112	3400/5698	212
Fronsborg	5870	6,04	167	399	260	659	109,1	540	3413/5691	314
Garenfeld	5842	4,99	333	445	494	939	188,2	1 139	3397/5697	511
Geisecke	5841	4,19	352	483	522	1 005	239,9	1 007	3403/5702	512
Halingen	5841	11,02	411	697	727	1 424	129,2	1 254	3411/5703	412
Hemer, Stadt	5870	27,03	8 688	11 540	12 662	24 202	895,4	22 866	3414/5695	315
Hennen	5844	32,79	2 098	3 337	3 427	6 764	206,3	4 786	3406/5702	213
Hohenlimburg, Stadt	5850	18,37	10 015	12 916	13 839	26 755	1 456,5	26 504	3400/5691	111
Holzen	5841	7,52	2 519	3 404	3 637	7 041	936,3	5 089	2606/5702	513
Ihmert	5873	11,54	1 337	2 001	1 914	3 915	339,3	3 196	3411/5689	316
Kesbern	5873	13,24	144	247	234	481	36,3	480	3410/5690	317
Lendringsen	5757	19,54	4 254	6 836	6 994	13 830	707,8	10 754	3419/5699	413
Letmathe, Stadt	5868	37,89	9 437	12 878	13 578	26 456	698,2	24 918	3403/5693	112
Lichtendorf	5841	4,88	937	1 360	1 392	2 752	563,9	1 642	3402/5704	514
Menden (Sauerland), Stadt	5750	19,10	10 304	14 301	15 802	30 103	1 576,1	27 526	3416/5700	113
Oesbern	5759	10,84	209	399	406	805	74,3	699	3421/5602	414
Schwerte, Stadt	5840	10,91	8 955	11 562	12 492	24 054	2 204,8	24 516	3400/5701	114
Schwitten	5759	11,61	648	1 012	1 069	2 081	179,2	1 671	3416/5703	415
Summern	5841	15,18	997	1 571	1 694	3 265	215,1	2 366	3410/5698	416
Villigst	5845	6,95	895	1 379	1 418	2 797	402,4	1 433	3402/5600	515
Wandhofen	5841	3,14	377	507	537	1 044	332,5	1 008	2608/5700	516
Westhofen, Stadt	5842	8,41	2 047	2 848	2 936	5 784	687,8	5 194	3397/5699	517
Zusammen		341,15	69 845	96 997	103 264	200 261	587,0	179 851		

8 36 Kreis Lippstadt

Sitz der Kreisverwaltung Lippstadt, Stadt

Ämtliches Kraftfahrzeugkennzeichen: LP

AG Geseke f.d. Gem. 512, 514, 515, 516, 111, 518, 519, 522, Warstein f.d. Gem. 411 bis 419, 421 bis 428, Lippstadt f.ubr. Gem.; — LG: Arnsberg u. Paderborn; — OLG Hamm; — ArG Paderborn; — SG: Dortmund; — VG: Arnsberg; — AA: Soest; — FA: Lippstadt; — OFD Münster (Westf.); — ZA Lippstadt; — HZA: Paderborn; — HK: Dortmund; — LuHK Arnsberg; — OPD: Dortmund; — StA: Anrochte f.d. Gem. 211 bis 217, 219, 221, Erwitte f.d. Gem. 315, 316, 326, 327, 328, Horn f.d. Gem. 312, 313, 314, 319, 321, 322, 324, 325, 218, Lipperode f.d. Gem. 113, 114, Oestereiden f.d. Gem. 415, 424, 427, 428, Overhagen f.d. Gem. 317, 318, 323, Ruthen f.d. Gem. 411 bis 414, 417, 418, 419, 421, 422, 423, 425, Stormede i. Ehringhausen f.d. Gem. 511 bis 519, 521, 522, ubr. Gem. bilden jeweils einen eigenen Standesamtsbezirk; — KWE: Arnsberg.

Ämter u. zugeh. Gem. Anrochte 211 bis 219, 221, Erwitte 311 bis 319, 321 bis 329, Ruthen 411 bis 419, 421 bis 428, Stormede 511 bis 519, 521, 522.

Altengeseko	4771	9,46	199	364	393	757	80,0	750	3447/5713	211
Altenmellrich	4781	8,03	60	137	131	268	33,4	287	3449/5711	212
Altenruthen	4781	6,94	139	238	246	484	69,7	500	3458/5707	411
Anrochte	4783	20,07	1 396	2 393	2 533	4 926	245,4	3 990	3453/5714	213
Benninghausen	4781	8,48	365	1 102	890	1 992	234,9	1 746	3447/5724	311
Berenbrock	4781	3,45	72	148	138	286	82,9	281	3450/5719	312
Berge	4783	5,65	150	303	315	618	109,4	570	3456/5715	214
Bockum	4781	3,51	67	122	121	243	69,2	249	3448/5722	313

Gemeinde		Fläche	Haus- halte	Wohnbevölkerung am				Koor- di- naten schlüssel	Stati- stische Kenn- ziffer	
Namen	Post- leit- zahl			27.5.1970			6.6.1961			
				mannlich	weiblich	insgesamt				
		qkm	Anzahl			Einw./qkm	Anzahl			
Bökenförde	4781	6,84	256	504	496	1 000	146,2	597	3458/5722	511
Bonninghausen	4781	1,81	21	37	44	81	44,8	107	3463/5725	512
Cappel b. Lippstadt	4781	1,84	544	844	913	1 757	954,9	861	3452/5728	113
Dedinghausen	4781	4,91	286	536	525	1 061	216,1	841	3458/5726	513
Drewer	4781	7,41	155	318	291	609	82,2	513	3456/5707	412
Ebbinghausen	4781	2,65	46	95	97	192	72,5	199	3449/5721	314
Effeln	4781	9,47	167	297	290	587	62,0	558	3455/5710	413
Ehringhausen	4781	4,68	222	430	390	820	175,2	634	3462/5724	514
Eikeloh	4781	7,73	106	217	202	419	54,2	454	3458/5721	315
Eringerfeld	4781	6,48	33	417	200	617	95,2	126	3463/5717	515
Ermsinghausen	4781	2,60	27	61	62	123	47,3	133	3459/5723	516
Erwitte, Stadt	4782	17,50	1 526	2 611	2 693	5 304	303,1	4 687	3454/5720	316
Esbeck	4781	3,01	290	536	525	1 061	352,5	541	3458/5728	517
Geseke, Stadt	4787	52,95	4 023	6 542	6 697	13 239	250,0	11 358	3466/5723	111
Hellinghausen	4781	3,10	126	209	200	409	131,9	188	3451/5726	317
Hemmern	4781	3,77	45	81	69	150	39,8	148	3462/5710	414
Herringhausen	4781	2,05	106	192	211	403	196,6	376	3450/5725	318
Hoinkhausen	4781	4,71	46	83	97	180	38,2	183	3458/5714	415
Horn - Millinghausen	4781	324	241	382	422	804	248,1	899	3448/5720	319
Kallenhardt	4789	22,86	441	749	792	1 541	67,4	1 362	3460/5702	416
Kellinghausen	4781	4,57	21	53	50	103	22,5	125	3451/5711	417
Klieve	4781	3,44	78	156	148	304	88,4	287	3450/5715	215
Kneblinghausen	4781	15,65	75	148	151	299	19,1	307	3465/5707	418
Langeneicke	4781	8,71	244	461	468	929	106,7	858	3461/5722	518
Langenstraße - Heddinghausen	4781	7,43	93	199	194	393	52,9	411	3462/5714	419
Lipperode	4781	5,77	946	1 387	1 515	2 902	502,9	2 436	3456/5729	114
Lippstadt, Stadt	4780	29,82	14 133	19 235	22 353	41 588	1 394,6	37 502	3454/5726	112
Meiste	4781	8,15	91	218	165	383	47,0	375	3464/5708	421
Mellrich	4781	7,50	180	319	328	647	86,3	600	3451/5712	216
Menzel	4781	12,45	88	203	185	388	31,2	404	3458/5710	422
Merklinghausen - Wiggering- hausen	4771	4,26	53	107	104	211	49,5	217	3447/5721	321
Mönninghausen	4781	6,74	166	308	339	647	96,0	693	3462/5727	519
Nettelstadt	4781	3,39	25	54	53	107	31,6	128	3457/5712	423
Norddorf	4781	3,34	46	92	92	184	55,1	155	3449/5722	322
Oestereiden	4781	14,87	178	381	413	794	53,4	721	3460/5714	424
Overhagen	4781	4,32	257	478	436	914	211,6	760	3452/5724	323
Rixbeck	4781	2,14	267	454	464	918	429,0	503	3457/5726	521
Robringhausen	4781	2,57	35	86	64	150	58,4	176	3449/5713	217
Ruthen, Stadt	4784	38,45	1 521	2 583	2 594	5 177	134,6	4 160	3460/5706	425
Schallern	4771	3,55	63	121	126	247	69,6	216	3445/5718	324
Schmerlecke	4781	8,18	188	338	342	680	83,1	679	3448/5718	325
Seringhausen	4771	3,22	22	47	53	100	31,1	101	3447/5716	218
Stirpe	4781	5,55	207	356	352	708	127,6	693	3452/5721	326
Stormede	4781	15,04	469	832	893	1 725	114,7	1 579	3463/5723	522
Suttrup	4789	16,73	875	1 837	2 187	4 024	240,5	4 450	3456/5702	426
Uelde	4781	4,96	70	145	139	284	57,3	297	3452/5709	219
Vollinghausen	4781	7,32	138	308	291	599	81,8	505	3451/5717	327
Waltringhausen	4781	2,64	28	46	57	103	39,0	122	3450/5713	221
Weckinghausen	4781	2,24	17	42	34	76	33,9	94	3453/5722	328
Weickede	4781	1,29	7	17	16	33	25,6	42	3456/5714	427
Westereiden	4781	6,32	83	183	200	383	60,6	357	3458/5715	428
Westernkotten, Bad	4781	12,36	802	1 244	1 357	2 601	210,4	1 989	3455/5722	329
Zusammen		508,17	32 621	52 386	56 146	108 532	213,6	95 080		

8 31 Kreis Lüdenscheid

Sitz der Kreisverwaltung Lüdenscheid, Stadt

Amtliches Kraftfahrzeugkennzeichen: LÜ und AL

AG: Lüdenscheid f.d. Gem. 116, 118, 122, Meinerzhagen f.d. Gem. 117, 119, Plettenberg f.d. Gem. 114, 112; — Altena f. u. br. Gem.; — LG: Hagen; — OLG: Hamm; — ArG: Hagen; — SG: Dortmund; — VG: Arnsberg; — AA: Soest f.d. Gemeindeteil Kuntrop i.d. Gem. 121, Iserlohn f. u. br. Gem. u. br. Teile d. Gem. 121; — FA: Altena (Westf.) f.d. Gem. 111, 114, 115, 121, 112, 113, Lüdenscheid f. u. br. Gem.; — OFD: Münster (Westf.); — ZA: Altena f.d. Gem. 111, 115, 121, Lüdenscheid f. u. br. Gem.; — HZA: Hagen; — HK: Arnsberg; — IuHK: Hagen; — OPD: Köln f.d. Gemeindeteile Haus Dux, Am Wickerschen Berg, Klaranlage in der Wipper i.d. Gem. 117, Düsseldorf f. Wpl. Linde i.d. Gem. 116, Dortmund f. u. br. Gem. und u. br. Teile d. Gem. 117 u. 116; — StA: Gem. bilden jeweils einen eigenen Standesamtsbezirk; — OKI: S.f.d. Gem. 118 einschl. Kreiskrankenhaus und Lungenheilstätte Heilersen; — KWE: Hagen.

Altena, Stadt	5990	43,34	11 288	14 303	15 926	30 229	697,5	32 587	3408/5685	111
Halver, Stadt	5884	77,38	5 319	7 415	7 998	15 413	199,2	14 085	3395/5673	116
Herscheld	5974	58,91	1 833	2 694	2 786	5 480	93,0	4 749	3412/5672	114
Kierspe, Stadt	5883	72,71	4 530	6 522	6 861	13 383	184,1	11 729	3401/5667	117
Lüdenscheid, Stadt	5880	88,33	30 237	36 826	42 167	78 993	894,3	75 554	3404/5677	118
Meinerzhagen, Stadt	5882	114,79	5 929	8 760	8 894	17 654	153,8	14 132	3404/5664	119
Nachrodt - Wiblingwerde	5992	29,17	2 179	3 144	3 369	6 513	223,3	6 226	3405/5690	115
Neuenrade, Stadt	5982	26,33	2 575	3 732	3 768	7 500	284,8	6 137	3414/5683	121
Plettenberg, Stadt	5970	96,12	11 927	14 768	15 574	30 342	315,7	28 380	3421/5676	112
Schalksmühle	5885	38,19	3 820	5 236	5 617	10 853	284,2	10 008	3396/5679	122
Werdohl, Stadt	5980	33,39	8 908	11 887	12 418	24 305	727,9	22 218	3414/5681	113
Zusammen		678,66	88 545	115 287	125 378	240 665	354,6	225 805		

05 Nordrhein - Westfalen

8/9 RB Arnsberg

8 37 – 8 39

Gemeinde		Fläche	Haus- halte	Wohnbevölkerung am			Koor- dinaten schlüssel	Stati- stische Kenn- ziffer
				27.5.1970		6.6.1961		
				mannlich	weiblich	insgesamt		
Namen	Post- leit- zahl	qkm	Anzahl			Einw./qkm	Anzahl	

8 37 Kreis Meschede

Sitz der Kreisverwaltung: Meschede, Stadt

Amtliches Kraftfahrzeugkennzeichen: MES

AG: Fredeburg f.d. Gem. 411 bis 416, 312, 611 bis 615, Meschede f. ubr. Gem.; – LG: Arnsberg; – OLG: Hamm; – ArG: Arnsberg; – SG: Dortmund; – VG: Arnsberg; – AA: Meschede - Brilon; – FA: Meschede; – OFD: Munster (Westf.); – ZA: Meschede; – HZA: Paderborn; – HK, luHK: Arnsberg; – OPD: Dortmund; – StA: Bestwig f.d. Gem. 212 (tlw.), 213, 214, 215, 217, Eslohe f.d. Gem. 311, 313, Fredeburg f.d. Gem. 412 bis 416, Holthausen f.d. Gem. 613 (tlw.), Meschede f.d. Gem. 512, 513, Oberkirchen f.d. Gem. 613 (tlw.), Ramsbeck f.d. Gem. 212 (tlw.), Remblinghausen i. Meschede, Stadt f.d. Gem. 514 (tlw.), Schmallingenberg f.d. Gem. 611, 612, 614, ubr. Gem. bilden jeweils einen eigenen Standesamtsbezirk; – KWE: Arnsberg.

Amter u. zugeh. Gem.: Bestwig 211 bis 217, Eslohe 311 bis 314, Fredeburg 411 bis 416, Meschede 511 bis 514, Schmallingenberg 611 bis 615.

Berghausen	5949	26,46	271	658	655	1 313	49,6	1 286	3447/5672	411
Bödefeld, Freiheit	5784	17,78	292	511	565	1 076	60,5	957	3457/5679	412
Bödefeld, Land	5784	31,02	243	518	504	1 022	32,9	967	3456/5680	413
Calle	5779	66,44	1 430	2 357	2 522	4 879	73,4	4 525	3445/5688	511
Cobbenrode (Sauerland)	5779	11,51	273	514	508	1 022	88,8	916	3441/5674	312
Dorlar	5949	18,21	311	827	785	1 612	88,5	1 611	3446/5676	414
Eslohe (Sauerland)	5779	51,16	1 131	1 914	2 070	3 984	77,9	3 842	3442/5680	311
Eversberg, Stadt	5779	24,50	901	1 492	1 574	3 066	125,1	2 561	3453/5692	211
Fleckenberg	5944	16,23	422	693	747	1 440	88,7	1 258	3448/5666	611
Fredeburg, Stadt	5949	13,33	956	1 569	1 773	3 342	250,7	3 004	3451/5672	415
Gavelinghausen	5781	13,97	122	227	235	462	33,1	426	3460/5690	212
Grafschaft	5949	26,13	666	1 125	1 451	2 576	98,6	2 188	3452/5667	612
Herringhausen	5781	6,45	274	443	465	908	140,8	873	3458/5689	213
Meschede - Land	5778	30,35	111	246	233	479	15,8	473	3448/5689	512
Meschede, Stadt	5778	18,80	4 986	7 662	8 050	15 712	835,7	12 625	3450/5689	513
Nuttlar	5782	10,91	578	968	987	1 955	179,2	1 805	3460/5692	214
Oberkirchen	5949	68,30	854	1 645	1 666	3 311	48,5	3 322	3456/5669	613
Ostwig	5780	6,92	436	644	750	1 394	201,4	1 403	3459/5692	215
Ramsbeck	5783	21,17	866	1 572	1 482	3 054	144,3	2 874	3458/5686	216
Rarbach	5779	30,27	202	461	474	935	30,9	910	3451/5680	416
Reiste (Sauerland)	5779	27,99	371	783	741	1 524	54,4	1 440	3447/5681	313
Remblinghausen	5779	46,01	416	874	866	1 740	37,8	1 740	3451/5685	514
Schmallingenberg, Stadt	5948	16,59	1 580	2 348	2 859	5 207	313,9	4 105	3450/5668	614
Velmeide	5780	19,10	1 455	2 238	2 455	4 693	245,7	4 343	3456/5691	217
Wenholthausen (Sauerland)	5779	18,19	370	678	724	1 402	77,1	1 280	3442/5683	314
Wormbach	5949	37,35	351	813	803	1 616	43,3	1 509	3448/5670	615
Zusammen		675,14	19 868	33 780	35 944	69 724	103,3	62 243		

8 38 Kreis Olpe

Sitz der Kreisverwaltung: Olpe, Stadt

Amtliches Kraftfahrzeugkennzeichen: OE

AG: Attendorn f.d. Gem. 111, Olpe f.d. Gem. 112, 116, 117, Lennestadt f. ubr. Gem.; – LG: Siegen; – OLG: Hamm; – ArG: Siegen; – SG: Dortmund; – VG: Arnsberg; – AA: Meschede - Brilon f.d. Gemeindeteile Schliprüthen u. Schönholthausen d. Gem. 113 u. Gemeindeteil Oedingen d. Gem. 115, Siegen f. ubr. Gem. u. ubr. Teile d. Gem. 113, 115; – FA: Olpe; – OFD: Munster (Westf.); – ZA: Altenhundem; – HZA: Hagen; – HK: Arnsberg; – luHK: Siegen; – OPD: Dortmund; – StA: Gem. bilden jeweils einen eigenen Standesamtsbezirk; – KWE: Siegen.

Attendorn, Stadt	5952	97,14	6 512	10 799	10 872	21 671	223,1	18 789	3423/5666	111
Drolshagen, Stadt	5962	67,54	2 469	4 549	4 720	9 269	137,2	8 173	3414/5655	112
Finnentrop	5950	107,78	4 842	7 812	8 243	16 055	149,0	15 246	3428/5671	113
Kirchhundem	5942	147,86	3 429	5 908	5 967	11 875	80,3	10 782	3436/5661	114
Lenne	5941	16,75	168	321	369	690	41,2	688	3445/5666	118
Lennestadt, Stadt	5940	130,58	7 851	12 291	13 114	25 405	194,6	25 319	3431/5668	115
Olpe, Stadt	5960	85,66	6 485	10 151	10 938	21 089	246,2	18 735	3419/5656	116
Wenden	5963	72,56	3 621	6 883	6 890	13 773	189,8	11 136	3421/5648	117
Zusammen		725,87	35 377	58 714	61 113	119 827	165,1	108 868		

8 39 Kreis Siegen

Sitz der Kreisverwaltung: Siegen, Stadt

Amtliches Kraftfahrzeugkennzeichen: SI

AG: Burbach f.d. Gem. 115, 118, Hilchenbach f.d. Gem. 111, u. Gemeindeteile Ferndorf, Kredenbach u. Kreuztal d. Gem. 117, Siegen f. ubr. Gem. u. ubr. Teile d. Gem.; – LG: Siegen; – OLG: Hamm; – ArG: Siegen; – SG: Dortmund; – VG: Arnsberg; – AA, FA: Siegen; – OFD: Munster (Westf.); – ZA: Siegen; – HZA: Hagen; – HK: Arnsberg; – luHK: Siegen; – OPD: Dortmund; – StA: Gem. bilden jeweils einen eigenen Standesamtsbezirk; – OKI: S.f.d. Gem. 113, 114; – KWE: Siegen.

Burbach	5909	79,65	4 147	6 379	6 754	13 133	164,8	10 523	3435/5623	115
Eiserfeld, Stadt	5904	30,37	7 602	10 745	11 601	22 346	735,8	21 643	3428/5633	112
Freudenberg, Stadt	5905	54,40	4 392	6 695	7 401	14 096	259,1	11 832	3421/5641	116
Hilchenbach, Stadt	5912	80,85	4 838	7 058	7 624	14 682	181,6	13 265	3437/5651	111
Huttental, Stadt	5930	34,49	13 661	19 324	20 237	39 561	1 147,0	36 085	3432/5640	113
Kreuztal, Stadt	5910	70,91	9 354	13 712	14 734	28 446	401,2	24 922	3429/5647	117
Netphen	5931	137,35	5 638	9 762	9 760	19 522	142,1	16 464	3436/5642	119
Neunkirchen	5908	39,60	4 514	6 647	7 288	13 935	351,9	11 291	3429/5628	118
Siegen, Stadt	5900	49,77	21 224	27 006	30 296	57 302	1 151,3	57 089	3431/5638	114
Wilnsdorf	5901	72,00	4 770	7 788	8 321	16 109	223,7	12 424	3437/5631	121
Zusammen		649,39	80 140	115 116	124 016	239 132	368,2	215 511		

Gemeinde		Fläche	Haus- halte	Wohnbevölkerung am			Koor- di-naten schlussel	Stati- stische Kenn- ziffer	
				27.5.1970		6.6.1961			
Namen	Post- leit- zahl			mannlich	weiblich	insgesamt			
				qkm	Anzahl				Einw./qkm

8 40 Kreis Soest

Sitz der Kreisverwaltung: Soest, Stadt

Amtliches Kraftfahrzeugkennzeichen: SO

AG: Beckum f.d. Gemeindeteile Herzfeld u. Lippborg d. Gem. 112, Werl f.d. Gem. 111,117,118, Soest f. übr. Gem. u. übr. Teile d. Gem. 112; — LG: Arnsberg u. Münster; — OLG, ArG: Hamm; — SG: Dortmund; — VG: Arnsberg; — AA: Ahlen f.d. Gemeindeteile Herzfeld u. Lippborg d. Gem. 112, Hamm f.d. Gemeindeteil Sonnern d. Gem. 117, Iserlohn f.d. Gemeindeteil Wimbern d. Gem. 118, Soest f. übr. Gem. u. übr. Teile d. Gem. 112, 117, 118; — FA: Soest; — OFD: Münster (Westf.); — ZA: Beckum f.d. Gemeindeteile Herzfeld u. Lippborg d. Gem. 112, Soest f. übr. Gem. u. f. übr. Teile d. Gem. 112; — HZA: Münster (Westf.) u. Paderborn; — HK: Dortmund; — IuHK: Arnsberg; — OPD: Dortmund; — StA: Eickelborn f.d. Gem. 119, 121, übr. Gem. bilden jeweils einen eigenen Standesamtsbezirk; — OKI: S f.d. Gem. 115, 117; — KWE: Unna.

Eickelborn	4771	5,47	518	1 672	1 627	3 299	603,1	3 631	3445/5724	119
Ense	4761	51,07	1 989	3 726	3 700	7 426	145,4	5 940	3428/5708	111
Lippetal	4775	126,56	2 357	4 524	4 758	9 282	73,3	8 830	3440/5724	112
Lohe	4771	2,91	62	118	122	240	82,5	259	3446/5722	121
Möhnesee	4773	123,36	2 309	3 642	3 802	7 444	60,3	6 338	3439/5707	113
Sassendorf, Bad	4772	63,39	2 469	3 915	4 293	8 208	129,5	7 716	3442/5717	114
Soest, Stadt	4770	85,85	13 337	17 481	20 194	37 675	438,8	38 196	3438/5715	115
Welver	4777	85,60	2 657	4 542	4 681	9 223	107,7	8 860	3428/5720	116
Werl, Stadt	4760	71,26	7 310	12 311	12 236	24 547	344,5	22 931	3424/5713	117
Wickede (Ruhr)	5757	21,72	3 186	5 365	5 578	10 943	503,8	9 176	3421/5707	118
Zusammen		637,19	36 194	57 296	60 991	118 287	185,6	111 877		

9 41 Kreis Unna

Sitz der Kreisverwaltung: Unna, Stadt

Amtliches Kraftfahrzeugkennzeichen: UN

AG: Hamm f.d. Gem. 117, 118, 119, Kamen f.d. Gem. 113, 111, Unna f. übr. Gem.; — LG: Dortmund; — OLG, ArG: Hamm; — SG: Dortmund; — VG: Arnsberg; — AA: Soest f.d. Gemeindeteile Eilmsen u. Vellinghausen d. Gem. 119, Hamm f. übr. Gem. u. übr. Teile d. Gem. 119; — FA: Dortmund - Hörde f.d. Gem. 116, Hamm f. übr. Gem.; — OFD: Münster (Westf.); — ZA: Dortmund - Sudbhf. f.d. Gem. 116, Hamm f. übr. Gem.; — HZA: Dortmund; — HK, IuHK, OPD: Dortmund; — StA: Gem. bilden jeweils einen eigenen Standesamtsbezirk; — OKI: S f.d. Gem. 112, 113; — KWE: Unna.

Bergkamen, Stadt	4619	44,19	13 793	21 783	22 082	43 865	992,6	41 327	3406/5721	113
Bönen	4703	37,92	6 070	8 773	8 941	17 714	467,1	18 531	3416/5719	115
Fronenberg, Stadt	5758	56,20	5 875	8 502	8 969	17 471	310,9	16 884	3414/5705	114
Holzwickede	4755	22,43	4 504	6 258	6 647	12 905	575,3	11 723	3404/5708	116
Kamen, Stadt	4618	40,93	14 433	19 899	21 614	41 513	1 014,2	35 833	3407/5718	111
Pelkum	4705	41,18	8 327	12 333	12 865	25 198	611,9	23 591	3413/5723	117
Rhynern	4701	54,66	1 728	2 968	3 204	6 172	112,9	5 538	3421/5722	118
Uentrop	4701	39,44	3 610	5 612	5 885	11 497	291,5	10 570	3427/5728	119
Unna, Stadt	4750	88,45	17 497	24 002	26 023	50 025	565,6	49 333	3409/5712	112
Zusammen		425,40	75 837	110 130	116 230	226 360	532,1	213 330		

8 42 Kreis Wittgenstein

Sitz der Kreisverwaltung: Berleburg, Stadt

Amtliches Kraftfahrzeugkennzeichen: BLB

AG: Berleburg; — LG: Siegen; — OLG: Hamm; — ArG: Siegen; — SG: Dortmund; — VG: Arnsberg; — AA, FA: Siegen; — OFD: Munster (Westf.); — ZA: Siegen; — HZA: Hagen; — HK: Arnsberg; — IuHK: Siegen; — OPD: Frankfurt am Main f.d. Gemeindeteil Sohl i.d. Gem. 416 u.d. Gemeindeteil Waldhaus i.d. Gem. 424, Dortmund f. übr. Gem. u. übr. Teile d. Gem. 416 u. 424; — StA: Arfeld f.d. Gem. 212, 229, 234, Banfe f.d. Gem. 412, 414, 416, 418, 421, Birkelbach f.d. Gem. 217, 218, 239, Elsoff f.d. Gem. 211, 215, 222, Erndtebrück f.d. Gem. 311 bis 314, Feudingen f.d. Gem. 411, 413, 415, 417, 419, 422, 425, 427, 428, 429, 431, 432, 433, Laasphe f.d. Gem. 423, 112, 424, 426, Neustenberg f.d. Gem. 226, 227, Raumland f.d. Gem. 216, 221, 224, 228, 231, Schüller f.d. Gem. 233, 237, Weidenhausen f.d. Gem. 214, 232, 235, 236, Wingeshausen f.d. Gem. 213, 238, Wunderhausen f.d. Gem. 219, 241, übr. Gem. bilden jeweils einen eigenen Standesamtsbezirk; — KWE: Siegen.

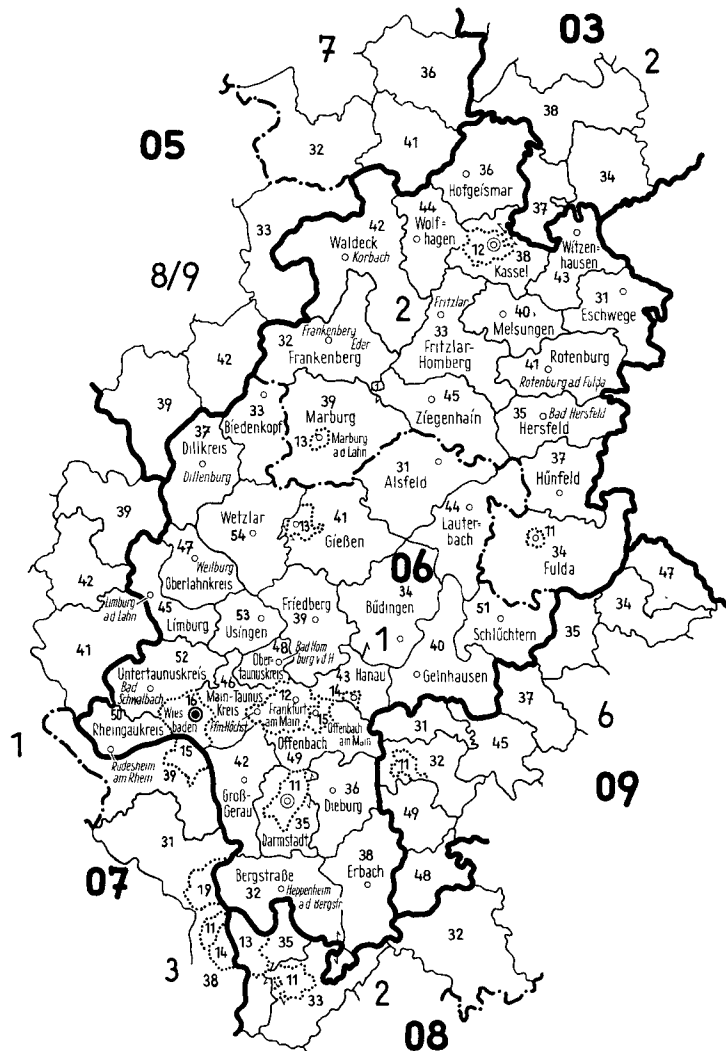
Ämter u- zugeh. Gem.: Berleburg 211 bis 219, 221 bis 229, 231 bis 239, 241, Erndtebrück 311 bis 314, Laasphe 411 bis 419, 421 bis 429, 431, 432, 433.

Alertshausen	5921	4,47	71	166	165	331	74,0	334	3466/5658	211
Amtshausen	5921	4,23	29	68	66	134	31,7	142	3450/5648	411
Arfeld	5921	12,56	268	440	487	927	73,8	919	3460/5653	211
Aue	5921	10,86	380	608	681	1 289	118,7	1 063	3450/5657	213
Balde	5921	4,80	73	161	183	344	71,7	303	3454/5650	214
Banfe	5929	15,32	319	626	646	1 272	83,0	1 255	3454/5642	412
Beddelhausen	5921	8,16	104	215	248	463	56,7	464	3464/5651	215
Benfe	5927	8,77	81	194	189	383	43,7	364	3454/5642	311
Berghausen	5922	17,79	394	679	729	1 408	79,1	1 154	3454/5655	216
Berleburg, Stadt	5920	43,31	2 456	3 309	3 809	7 118	164,4	6 351	3457/5657	111
Bermershausen	5929	2,97	50	93	94	187	63,0	176	3451/5640	413
Bernshausen	5929	2,94	23	46	55	101	34,4	96	3453/5646	414
Birkefehl	5921	6,96	75	177	173	350	50,3	364	3450/5653	217
Birkelbach	5921	14,45	263	457	559	1 016	70,3	1 109	3448/5653	218
Diedenshausen	5921	6,16	84	175	173	348	56,5	348	3465/5660	219
Dotzlar	5921	6,36	165	360	349	709	111,5	648	3458/5653	221
Elsoff	5921	22,52	209	413	433	846	37,6	862	3465/5654	222
Erndtebrück	5927	22,43	1 581	2 511	2 619	5 130	228,7	4 406	3448/5650	312
Feudingen	5929	17,34	714	1 266	1 260	2 526	145,7	2 474	3452/5645	415
Fischelbach	5929	11,93	231	389	412	801	67,1	754	3454/5637	416
Girkhausen	5921	24,64	268	493	492	985	40,0	922	3462/5664	223
Großenbach	5929	2,14	11	28	25	53	24,8	62	3447/5642	417

Gemeinde		Fläche	Haus- halte	Wohnbevölkerung am				Koor- dinaten schlüssel	Stati- stische Kenn- ziffer	
Namen	Post- leit- zahl			27.5.1970			6.6.1961			
				mannlich	weiblich	insgesamt				
		qkm	Anzahl			Einw /qkm	Anzahl			
Heiligenborn	5929	2,52	6	8	7	15	6,0	22	3448/5639	418
Hemschlar	5923	3,78	72	157	144	301	79,6	300	3455/5653	224
Herbertshausen	5929	3,29	75	157	158	315	95,7	282	3454/5643	419
Hesselbach	5929	8,84	153	259	295	554	62,7	512	3455/5639	421
Holzhausen	5929	4,18	12	31	32	63	15,1	62	3454/5647	422
Kunst - Wittgenstein	5928	1,91	41	56	62	118	61,8	138	3457/5643	423
Laasphe, Stadt	5928	21,78	1 908	2 831	2 893	5 724	262,8	5 559	3458/5644	112
Langewiese	5789	2,87	118	174	183	357	124,4	383	3462/5769	225
Mollseifen	5789	0,75	23	48	58	106	141,3	107	3465/5669	226
Neuastenberg	5789	2,68	102	168	188	356	132,8	409	3464/5670	227
Niederlaasphe	5928	3,46	358	606	570	1 176	339,9	1 094	3460/5643	424
Oberndorf	5929	3,99	119	273	267	540	135,3	451	3450/5647	425
Puderbach	5929	8,46	145	290	242	532	62,9	415	3460/5646	426
Raumland	5923	5,58	273	499	487	986	176,7	764	3456/5655	228
Richstein	5921	14,70	112	214	214	428	29,1	456	3462/5650	229
Rinthe	5923	4,01	30	76	78	154	38,4	163	3454/5652	231
Ruckershausen	5929	1,12	107	203	229	432	385,7	373	3450/5646	427
Ruppershausen	5929	2,68	69	151	147	298	111,2	254	3451/5647	428
Sassenhausen	5921	5,96	42	113	108	221	37,1	234	3457/5650	232
Saßmannshausen	5929	6,52	70	141	120	261	40,0	198	3456/5646	429
Schameder	5921	5,05	126	227	259	486	96,2	468	3450/5651	313
Schullar	5921	11,01	77	135	170	305	27,7	303	3458/5660	233
Schwarzenau	5921	5,49	248	420	474	894	162,8	921	3462/5654	234
Steinbach	5929	3,35	19	53	52	105	31,3	97	3452/5647	431
Stunzel	5921	5,63	22	47	47	94	16,7	98	3455/5649	235
Volkholz	5929	5,80	81	186	190	376	64,8	336	3449/5643	432
Weide	5929	1,60	29	65	62	127	79,4	106	3449/5645	433
Weidenhausen	5921	4,94	80	162	167	329	66,6	321	3455/5650	236
Wemlighausen	5921	11,21	148	285	300	585	52,2	612	3459/5660	237
Wingeshausen	5921	32,65	373	806	767	1 573	48,2	1 527	3450/5659	238
Womelsdorf	5921	4,41	51	125	119	244	55,3	238	3448/5652	239
Wunderthausen	5921	14,37	144	328	322	650	45,2	658	3465/5662	241
Zinse	5927	2,99	24	49	55	104	34,8	89	3444/5652	314
Zusammen		488,69	13 106	22 217	23 313	45 530	93,2	42 520		

Stand : 1.1.1971

1	Regierungsbezirk	Darmstadt
2	" "	Kassel



 Deutschland, Stand 31 12 1937

— Land

Regierungsbezirk

Landkreis

..... Kreisfreie Stadt

© Sitz der Regierung

- Sitz der Kreisverwaltung

Gemeinde		Fläche	Haus- halte	Wohnbevölkerung am			Koor- di- na- ten schlüssel	Stati- stische Kenn- ziffer
				27.5.1970		6.6.1961		
				mannlich	weiblich	insgesamt		
Namen	Post- leit- zahl	qkm	Anzahl			Einw./qkm	Anzahl	

06 Hessen

Landeshauptstadt: Wiesbaden

1 RB Darmstadt

Sitz der Bezirksregierung: Darmstadt, Stadt

11 Kreisfreie Stadt Darmstadt

Amtliches Kraftfahrzeugkennzeichen: DA

AG, LG: Darmstadt; – OLG: Frankfurt am Main; – ArG, SG, VG, AA, FA: Darmstadt; – OFD: Frankfurt am Main; – ZA, HZA, HK, IuHK: Darmstadt; – OPD: Frankfurt am Main; – StA: Darmstadt; – OKI: S; – KWE: Darmstadt.

Darmstadt, Stadt 6100 | 116,56 58 545 67 286 73 938 141 224 1 211,6 136 412 3475/5526 000

12 Kreisfreie Stadt Frankfurt am Main

Amtliches Kraftfahrzeugkennzeichen: F

AG, LG, OLG, ArG, SG, VG, AA: Frankfurt am Main; – FA: Frankfurt am Main - Börse, - Hamburger Allee, - Höchst, - Stiftstraße, - Taunustor; – OFD: Frankfurt am Main; – ZA: Frankfurt am Main - Domplatz, - Gutleutstraße - Höchst; – HZA: Frankfurt am Main - Domplatz, - Gutleutstraße; – HK, IuHK, OPD: Frankfurt am Main, – StA: Frankfurt am Main - Mitte, - Hochst; – OKI: S; – KWE: Frankfurt am Main.

Frankfurt am Main, Stadt 6000 | 194,66 300 349 316 926 352 709 669 635 3 440,0 683 081 3477/5553 000

13 Kreisfreie Stadt Gießen

Amtliches Kraftfahrzeugkennzeichen: GI

AG, LG: Gießen; – OLG: Frankfurt am Main; – ArG, SG: Gießen, – VG: Darmstadt; – AA, FA: Gießen; – OFD: Frankfurt am Main, – ZA, HZA: Gießen; – HK: Darmstadt; – IuHK: Gießen; – OPD: Frankfurt am Main; – StA: Gießen; – OKI: S; – KWE: Gießen.

Gießen, Universitätsstadt 6300 | 57,48 30 620 36 297 39 258 75 555 1 314,5 66 291 3477/5605 000

14 Kreisfreie Stadt Hanau

Amtliches Kraftfahrzeugkennzeichen: HU

AG, LG: Hanau; – OLG: Frankfurt am Main; – ArG: Hanau; – SG, VG: Frankfurt am Main; – AA, FA: Hanau; – OFD: Frankfurt am Main; – ZA: Hanau; – HZA: Frankfurt am Main - Domplatz; – HK: Wiesbaden; – IuHK: Haunau; – OPD: Frankfurt am Main; – StA: Hanau; – OKI: S; – KWE: Hanau.

Hanau, Stadt 6450 | 20,80 22 606 27 035 28 344 55 379 2 662,5 47 232 3494/5555 000

15 Kreisfreie Stadt Offenbach am Main

Amtliches Kraftfahrzeugkennzeichen: OF

AG: Offenbach am Main; – LG: Darmstadt; – OLG: Frankfurt am Main; – ArG: Offenbach am Main, – SG: Frankfurt am Main; – VG: Darmstadt; – AA: Offenbach am Main; – FA: Offenbach am Main, Stadt; – OFD: Frankfurt am Main; – ZA: Offenbach am Main; – HZA: Frankfurt am Main - Domplatz; – HK: Darmstadt; – IuHK: Offenbach am Main; – OPD: Frankfurt am Main; – StA: Offenbach am Main; – OKI: S; – KWE: Darmstadt

Offenbach am Main, Stadt . . . 6050 | 45,43 48 352 55 285 62 021 117 306 2 582,1 116 202 3483/5552 000

16 Kreisfreie Stadt Wiesbaden

Amtliches Kraftfahrzeugkennzeichen: WI

AG, LG: Wiesbaden; – OLG: Frankfurt am Main; – ArG, SG, VG, AA: Wiesbaden; – FA: Wiesbaden - Herrngartenstraße, - Mainzer Straße; – OFD: Frankfurt am Main; – ZA: Wiesbaden, - Biebrich; – HZA, HK, IuHK: Wiesbaden; – OPD: Frankfurt am Main, – StA: Wiesbaden - Stadt, - Biebrich, - Bierstadt, - Dotzheim, - Mainz - Kastel, - Kostheim; – OKI: S; – KWE: Wiesbaden.

Wiesbaden, Landeshauptstadt . . 6200 | 163,56 105 780 114 847 135 275 250 122 1 529,2 253 280 3445/5550 000

31 Landkreis Alsfeld

Sitz der Kreisverwaltung: Alsfeld, Stadt

Amtliches Kraftfahrzeugkennzeichen: ALS

AG: Kirchhain f.d. Gem. 005, 009, 012, 015, 017, 018, 023, 029, 030, 034, 041, 042, 046, 049, 052, 057, 061, 075, 088, Alsfeld f. ubr. Gem. , – LG: Gießen u. Marburg a.d. Lahn; – OLG: Frankfurt am Main; – ArG: Marburg a.d. Lahn f.d. Gem. 005, 009, 012, 015, 017, 018, 023, 029, 030, 034, 041, 042, 046, 049, 052, 057, 061, 075, 088, Gießen f. ubr. Gem.; – SG: Gießen; – VG: Darmstadt; – AA: Gießen; – FA: Alsfeld (Oberhessen); – OFD: Frankfurt am Main, – ZA, HZA: Gießen; – HK: Darmstadt; – IuHK: Gießen; – OPD: Frankfurt am Main; – StA: Bußfeld f.d. Gem. 012 u. 015, Grebenau f.d. Gem. 031 u. 069, Schwabenrod f.d. Gem. 054 u. 076, ubr. Gem. bilden jeweils einen eigenen Standesamtsbezirk; – KWE: Gießen

Alsfeld, Stadt	6320	27,38	4 061	5 300	5 627	10 927	399,1	10 820	3519/5624	001
Altenhain	6311	3,17	80	140	170	310	97,8	328	3507/5603	003
Angenrod	6321	3,21	184	296	320	616	191,9	628	3514/5625	004
Appenrod	6311	6,04	57	154	154	308	51,0	328	3503/5623	005
Arnshain	6321	13,15	95	198	217	415	31,6	455	3511/5630	006
Atzenhain	6311	10,06	145	304	317	621	61,7	630	3498/5611	007
Bernsburg	6321	7,16	66	139	150	289	40,4	305	3512/5632	008
Bernsfeld	6311	8,34	110	211	214	425	51,0	435	3499/5614	009

Gemeinde		Fläche	Haus- halte	Wohnbevölkerung am				Koor- di-naten schlüssel	Stati- stische Kenn- ziffer	
				27.5.1970			6.6.1961			
				männlich	weiblich	insgesamt				
Namen	Post- leit- zahl	qkm	Anzahl		Einw./qkm	Anzahl				
Bieben	6321	6,12	62	114	129	243	39,7	266	3531/5624	010
Billertshausen	6321	5,37	56	120	120	240	44,7	251	3514/5623	011
Bleidenrod	6311	5,81	52	107	116	223	38,4	231	3501/5617	012
Bobenhausen II	6311	9,25	135	210	266	476	51,5	510	3509/5604	013
Brauerschwend	6321	8,85	232	366	369	735	83,1	714	3522/5617	014
Bußfeld	6311	5,31	57	116	113	229	43,1	246	3500/5618	015
Burg - Gemünden	6311	7,94	245	444	442	886	111,6	860	3502/5616	016
Dannenrod	6311	5,63	60	116	128	244	43,3	247	3501/5625	017
Deckenbach	6311	9,48	105	202	206	408	43,0	417	3496/5619	018
Ehringshausen	6321	15,08	197	352	373	725	48,1	724	3508/5619	019
Eifa	6321	8,68	223	354	369	723	83,3	684	3524/5623	020
Elbenrod	6321	10,30	120	218	212	430	41,7	444	3523/5627	021
Elpenrod	6311	9,76	103	181	205	386	39,5	425	3506/5614	022
Erbenhausen	6321	7,37	66	133	141	274	37,2	300	3504/5624	023
Ermenrod	6321	7,23	81	155	151	306	42,3	346	3509/5613	024
Eudorf	6321	7,38	131	230	241	471	63,8	488	3520/5625	025
Eulersdorf	6321	3,45	38	71	97	168	48,7	158	3532/5622	026
Fischbach	6321	2,68	24	48	45	93	34,7	89	3515/5631	027
Gleimenhain	6321	4,96	46	74	84	158	31,9	200	3508/5632	029
Gontershausen	3571	1,94	52	105	95	200	103,1	204	3497/5622	030
Grebenua, Stadt	6321	10,58	318	436	495	931	88,0	926	3533/5623	031
Groß - Eichen	6311	7,85	246	415	468	883	112,5	867	3505/5606	032
Groß - Felde	6321	10,76	269	462	474	936	87,0	955	3512/5612	033
Haarhausen	3571	2,23	32	73	75	148	66,4	157	3496/5622	034
Hainbach	6311	7,16	56	114	118	232	32,4	253	3507/5614	035
Heidelbach	6321	8,25	102	198	181	379	45,9	368	3518/5630	036
Heimertshausen	6321	10,40	92	169	192	361	34,7	363	3511/5622	037
Helpershain	6321	8,31	111	192	235	427	51,4	436	3516/5607	038
Hergersdorf	6321	4,39	50	93	106	199	45,3	210	3522/5616	039
Höckersdorf	6311	2,78	69	117	133	250	89,9	281	3507/5606	040
Höningen	6311	0,93	24	45	38	83	89,2	109	3494/5620	041
Homburg (Kreis Alsfeld), Stadt	6313	14,86	1 181	1 621	1 744	3 365	226,4	2 835	3500/5621	042
Hopfgarten	6321	9,60	112	192	184	376	39,2	397	3520/5618	043
Ilsdorf	6311	2,97	59	115	131	246	82,8	259	3503/5608	044
Kestrich	6321	4,88	77	141	158	299	61,3	280	3513/5612	045
Kirtorf, Stadt	6321	11,06	316	504	592	1 096	99,1	1 098	3507/5625	046
Köddingen	6321	8,99	125	188	229	417	46,4	434	3514/5609	047
Lehnheim	6311	5,18	154	287	290	577	111,4	519	3499/5608	048
Lehrbach	6321	13,56	83	176	163	339	25,0	412	3504/5526	049
Leusel	6321	7,14	188	322	347	669	93,7	710	3516/5624	050
Liederbach	6321	7,25	149	246	262	508	70,1	479	3517/5620	051
Maulbach	6311	13,34	116	255	256	511	38,3	527	3504/5621	052
Mucke	6315	10,66	547	813	923	1 736	162,9	1 687	3501/5608	095
Munch - Leusel	6321	1,99	26	47	61	108	54,3	96	3519/5627	054
Nieder - Breidenbach	6321	3,42	41	82	92	174	50,9	167	3515/5617	055
Nieder - Gemünden	6311	7,80	230	380	416	796	102,1	840	3504/5617	056
Nieder - Ofleiden	3571	5,49	313	460	427	887	161,6	789	3498/5624	057
Nieder - Ohmen	6311	16,51	594	931	991	1 922	116,4	1 792	3502/5612	058
Ober - Breidenbach	6321	8,92	120	235	252	487	54,6	503	3516/5615	059
Ober - Gleen	6321	13,16	148	319	323	642	48,8	633	3509/5624	060
Ober - Ofleiden	3571	3,33	131	210	233	443	133,0	441	3498/5622	061
Ober - Ohmen	6311	9,57	237	397	400	797	83,3	781	3508/5608	062
Ober - Seibertenrod	6311	4,82	61	142	130	272	56,4	289	3511/5606	063
Ober - Sorg	6321	3,86	36	56	61	117	30,3	132	3520/5616	064
Ohmes	6321	4,54	128	242	250	492	108,4	475	3512/5625	065
Otterbach	6311	3,76	27	55	59	114	30,3	122	3506/5617	066
Rainrod	6321	8,24	133	225	260	485	58,9	531	3523/5620	067
Reibertenrod	6321	3,45	50	94	90	184	53,3	141	3517/5625	068
Reimenrod	6321	4,42	40	79	83	162	36,7	170	3530/5623	069
Renzendorf	6321	1,15	48	86	84	170	147,8	178	3521/5618	070
Romrod, Stadt	6321	13,55	367	584	638	1 222	90,2	1 152	3515/5619	071
Ruffenrod	6311	3,51	45	64	68	132	37,6	158	3506/5618	072
Ruhlkirchen	6321	6,95	168	311	371	682	98,1	646	3512/5628	073
Ruppertenrod	6311	9,15	218	395	407	802	87,7	790	3506/5609	074
Schadenbach	6311	6,25	48	101	100	201	32,2	195	3498/5617	075
Schwabenrod	6321	3,88	74	155	159	314	80,9	295	3518/5627	076
Schwarz	6321	16,65	272	394	446	840	50,5	800	3529/5620	077
Seibelsdorf	6321	5,04	71	156	157	313	62,1	273	3514/5627	078
Sellnrod	6311	6,12	207	377	395	772	126,1	758	3506/5605	079
Storndorf	6321	8,19	251	453	453	906	110,6	871	3518/5613	080
Strebendorf	6321	6,10	72	140	151	291	47,7	315	3517/5616	081
Stumpertenrod	6321	7,84	97	211	232	443	56,5	433	3512/5609	082
Udenhausen	6321	9,86	100	168	188	356	36,1	349	3531/5619	083
Unter - Seibertenrod	6311	5,84	60	135	141	276	47,3	300	3510/5607	084
Unter - Sorg	6321	1,23	17	36	36	72	58,5	85	3521/5617	085
Vadenrod	6321	8,88	102	190	206	396	44,6	402	3519/5614	086
Vockenrod	6321	2,90	73	146	167	313	107,9	284	3516/5626	087
Wahlen	6321	13,59	116	221	236	457	33,6	471	3508/5630	088
Wallersdorf	6321	4,29	64	127	141	268	62,5	252	3534/5624	089
Wettsaasen	6311	2,22	54	103	101	204	91,9	225	3504/5610	090
Windhausen	6321	11,14	91	170	199	369	33,1	360	3514/5613	091
Wohnfeld	6311	4,37	80	155	160	315	72,1	310	3508/5604	092
Zeilbach	6321	4,84	56	137	129	266	55,0	254	3510/5611	093
Zell	6321	22,44	205	350	406	756	33,7	820	3513/5621	094
Zusammen		693,49	16 630	26 951	28 764	55 715	80,3	55 173		

Gemeinde		Fläche	Haus- halte	Wohnbevölkerung am			Koor- di- naten schlüssel	Stati- stische Kenn- ziffer
				27.5.1970		6.6.1961		
				mannlich	weiblich	insgesamt		
Namen	Post- leit- zahl	qkm	Anzahl			Einw./qkm	Anzahl	

32 Landkreis Bergstraße

Sitz der Kreisverwaltung: Heppenheim a.d. Bergstr., Stadt

Amtliches Kraftfahrzeugkennzeichen: HP

AG: Bensheim f.d. Gem. 003, 004, 012, 014, 015, 019, 022, 027, 029, 032, 034, 039, 048, 051, 057, 067, 072, 081, 085, 095, 103, Lampertheim f.d. Gem. 005, 007, 010, 028, 035, 046, 074, 077, 092, Fürth f. ubr. Gem.; — LG: Darmstadt; — OLG: Frankfurt am Main, — ArG, SG, VG, AA: Darmstadt; — FA: Michelstadt (Odenw.) f.d. Gem. 011, 026, 033, 047, 062, 063, Bensheim f. ubr. Gem.; — OFD: Frankfurt am Main; — ZA: Erbach i.O. f.d. Gem. 011, 026, 033, 047, 062, 063, Viernheim f.d. Gem. 046, 092, Bensheim a.d. Bergstraße f. ubr. Gem.; — HZ, HK, LuHK: Darmstadt; — OPD: Karlsruhe f.d. Gem. 006, 011, 026, 104, 033 ohne Gemeindeteil Unter - Hainbrunn, 047, 055, 058, 061, 062, 063, 064, 066, 067, 084, 088, 089, 098, Gemeindeteil Igelsbach i.d. Gem. 039, Gemeindeteil Kreidach i.d. Gem. 096, Frankfurt am Main f. ubr. Gem. u. Gemeindeteil Unter - Hainbrunn i.d. Gem. 033 u. ubr. Teile d. Gem. 039, 096; — StA: Burstadt f.d. Gem. 010, 077, Gadernheim f.d. Gem. 022, 083, Hammelbach f.d. Gem. 030, 054, Kirschhausen f.d. Gem. 039, 085, 095, Krumbach f.d. Gem. 009, 044, 045, Neckarsteinach f.d. Gem. 062, 063, Ober - Abtsteinach f.d. Gem. 058, 066, Schannenbach f.d. Gem. 040, 078, ubr. Gem. bilden jeweils einen eigenen Standesamtsbezirk, — KWE: Heppenheim.

Affolterbach	6949	11,06	406	578	603	1 181	106,8	1 067	3489/5495	001
Aschbach	6949	4,70	317	484	477	961	204,5	824	3489/5493	002
Beedenkirchen	6101	6,07	166	305	303	608	100,2	558	3479/5510	003
Bensheim, Stadt	6140	39,41	9 848	12 821	14 677	27 498	697,7	24 060	3472/5504	004
Biblis	6843	40,43	2 550	3 752	3 885	7 637	188,9	7 050	3460/5505	005
Birkenau	6943	14,56	2 460	3 403	3 482	6 885	472,9	5 717	3478/5491	006
Bobstadt	6841	4,47	714	974	1 020	1 994	446,1	1 458	3460/5502	007
Bonsweiher	6149	3,26	263	442	453	895	274,5	651	3479/5497	008
Brombach	6149	1,77	12	35	30	65	36,7	56	3487/5502	009
Burstadt, Stadt	6842	25,61	4 377	6 218	6 403	12 621	492,8	10 871	3460/5500	010
Darsberg	6901	2,43	143	217	228	445	183,1	439	3489/5475	011
Einhausen	6141	26,67	1 242	2 081	2 057	4 138	155,2	3 263	3467/5503	012
Elmshausen	6141	5,14	480	693	714	1 407	273,7	1 287	3476/5507	014
Erbach	6149	1,90	207	331	341	672	353,7	405	3476/5500	015
Erlenbach	6149	2,29	136	258	243	501	218,8	351	3481/5503	016
Fehlheim	6141	2,69	446	699	702	1 401	520,8	1 147	3469/5507	019
Fürth	6149	26,08	2 134	3 241	3 435	6 676	256,0	5 253	3484/5501	020
Gadernheim	6141	8,96	574	884	911	1 795	200,3	1 560	3481/5508	022
Gras - Ellenbach	6949	6,15	219	310	354	664	108,0	544	3490/5499	025
Grein	6901	8,05	48	84	64	148	18,4	143	3488/5478	026
Gronau	6141	5,44	264	387	415	802	147,4	704	3476/5505	027
Groß - Rohrheim	6845	19,56	1 087	1 614	1 758	3 372	172,4	3 169	3462/5508	028
Grundelbachtal	6941	5,18	813	1 083	1 162	2 245	433,4	1 871	3480/5488	104
Hambach	6149	6,02	490	898	858	1 756	291,7	1 676	3474/5502	029
Hammelbach	6949	7,46	346	463	516	979	131,2	888	3487/5500	030
Heppenheim a.d. Bergstr., Stadt	6148	29,48	6 205	7 858	8 957	16 815	570,4	13 876	3474/5500	032
Hirschhorn (Neckar), Stadt	6932	24,50	1 332	1 675	1 910	3 585	146,3	3 121	3492/5479	033
Hochstaden	6141	3,88	131	203	203	406	104,6	323	3475/5508	034
Hofheim	6844	13,94	1 712	2 471	2 555	5 026	360,5	4 479	3457/5502	035
Kirschhausen	6149	6,07	492	678	733	1 411	232,5	1 134	3477/5501	039
Knoten	6141	2,02	19	53	48	101	50,0	99	3479/5506	040
Kröckelbach	6149	1,48	66	125	113	238	160,8	159	3485/5502	044
Krumbach	6149	5,01	265	426	428	854	170,5	751	3485/5503	045
Lampertheim, Stadt	6840	51,45	8 636	11 625	12 375	24 000	466,5	19 218	3461/5495	046
Langenthal	6931	6,36	136	192	198	390	61,3	370	3488/5481	047
Langwaden	6141	1,40	84	132	134	266	190,0	206	3467/5508	048
Laudenau	6141	3,28	65	130	127	257	78,4	253	3485/5508	049
Lauten - Weschnitz	6149	1,58	68	145	137	282	178,5	254	3481/5501	050
Lautern	6141	1,64	211	295	344	639	389,6	474	3480/5509	051
Lindenfels, Stadt	6145	10,72	1 015	1 318	1 535	2 853	266,1	2 618	3484/5505	052
Linnenbach	6149	1,79	45	85	84	169	94,4	171	3482/5502	053
Litzelbach	6949	1,96	32	43	45	88	44,9	93	3488/5498	054
Lohrbach	6941	4,73	217	361	376	737	156,8	655	3482/5490	055
Lorsch, Stadt	6143	24,38	3 549	4 913	5 293	10 206	418,6	8 918	3469/5501	057
Mackenheim	6941	2,68	32	61	57	118	44,0	147	3484/5491	058
Mittelehern	6149	1,94	159	243	282	525	270,6	382	3481/5500	059
Mittershausen	6149	2,45	77	156	154	310	126,5	276	3479/5502	060
Morlenbach	6942	18,81	1 711	2 555	2 636	5 191	276,0	3 857	3481/5495	061
Neckarhausen	6931	0,69	73	98	95	193	279,7	162	3491/5476	062
Neckarsteinach, Stadt	6901	10,89	1 145	1 448	1 577	3 025	277,8	2 811	3487/5474	063
Nieder - Liebersbach	6941	4,55	538	728	772	1 500	329,7	1 202	3478/5494	064
Ober - Abtsteinach	6941	3,24	353	583	574	1 157	357,1	936	3484/5489	066
Ober - Laudonbach	6941	2,21	167	239	257	496	224,4	403	3476/5497	067
Ober - Schönmattenweg	6949	6,98	157	224	248	472	67,6	412	3490/5489	070
Reichenbach	6141	7,85	938	1 271	1 342	2 613	332,9	2 442	3478/5508	072
Riedrode	6841	4,38	117	216	208	424	96,8	295	3463/5501	074
Rimbach	6149	11,96	1 395	2 099	2 194	4 293	358,9	3 582	3482/5498	075
Rosengarten	6841	7,45	138	206	198	404	54,2	321	3456/5500	077
Schannenbach	6141	0,95	47	70	73	143	150,5	121	3480/5505	078
Scharbach	6949	4,50	148	228	244	472	104,9	458	3488/5497	079
Schwanheim	6141	4,74	250	416	430	846	178,5	730	3469/5506	081
Seidenbach	6141	1,63	118	163	170	333	204,3	234	3481/5505	083
Siedelsbrunn	6941	2,91	266	363	404	767	263,6	630	3486/5491	084
Sonderbach	6149	2,30	161	256	270	526	228,7	382	3477/5500	085
Trösel	6941	5,28	435	685	668	1 353	256,3	1 071	3482/5487	088
Unter - Abtsteinach	6941	5,84	246	415	393	808	138,4	629	3484/5488	089
Unter - Schönmattenweg	6949	21,41	336	536	550	1 086	50,7	1 010	3490/5487	091
Viernheim, Stadt	6806	48,41	9 877	13 479	13 859	27 338	564,7	19 934	3469/5429	092
Wahlen	6949	2,80	249	381	340	721	257,5	553	3489/5497	094
Wald - Erlenbach	6149	170	134	236	229	465	273,5	327	3480/5500	095
Wald - Michelbach	6948	27,28	1 632	2 312	2 520	4 832	177,1	4 260	3487/5492	096
Weier	6941	5,13	389	605	613	1 218	237,4	1 013	3483/5494	098

06 Hessen

1 RB Darmstadt

32, 33

Gemeinde		Fläche	Haus- halte	Wohnbevölkerung am				Koor- dinaten schlüssel	Stati- stische Kenn- ziffer	
				27.5.1970			6.6.1961			
Namen	Post- leit- zahl			mannlich	weiblich	insgesamt				
				qkm	Anzahl		Einw./qkm			Anzahl
Winterkasten	6141	6,35	207	362	430	792	124,7	819	3484/5507	101
Zotzenbach	6949	7,68	473	705	739	1 444	188,0	1 275	3483/5495	102
Zwingenberg, Stadt	6144	5,61	1 575	2 100	2 357	4 457	794,5	3 704	3472/5509	103
Zusammen		721,63	77 565	108 422	115 569	223 991	310,4	186 562		

33 Landkreis Biedenkopf

Sitz der Kreisverwaltung: Biedenkopf, Stadt
Amtliches Kraftfahrzeugkennzeichen BID

AG: Biedenkopf; — LG: Marburg a.d. Lahn; — OLG: Frankfurt am Main; — ArG, SG: Marburg a.d. Lahn; — VG: Wiesbaden; — AA: Wetzlar; — FA: Biedenkopf; — OFD: Frankfurt am Main; — ZA: Marburg a.d. Lahn; — HZA: Gießen; — HK: Wiesbaden; — LuHK: Dillenburg; — OPD: Frankfurt am Main; — StA: Bottenhorn f.d. Gem. 006, 012, 031, Breidenbach f.d. Gem. 007, 034, 047, 062, 065, Buchenau (Lahn) f.d. Gem. 009, 016, Dautphe f.d. Gem. 002, 011, 022, 028, 030, 037, 055, Dexbach f.d. Gem. 013, 018, Eckelshausen f.d. Gem. 015, 032, 035, 064, Gladenbach f.d. Gem. 003, 014, 019, 021, 023, 024, 033, 038, 048, 052, 053, 057, Hartenrod f.d. Gem. 017, 027, 054, 066, Holzhausen am Hunstein f.d. Gem. 010, 029, Lixfeld f.d. Gem. 020, 036, Niederweidbach f.d. Gem. 042, 046, 050, 063, Oberdieten f.d. Gem. 001, 039, 041, 043, 045, 051, Obereisenhausen f.d. Gem. 025, 040, 044, 058, Wallau (Lahn) f.d. Gem. 059, 061, Weidenhausen f.d. Gem. 049, 060, ubr. Gem. bilden jeweils einen eigenen Standesamtsbezirk, — KWE: Wetzlar.

Achenbach	3561	6,32	130	257	273	530	83,9	518	3457/5636	001
Allendorf am Hohenfels	3561	4,02	177	329	334	663	164,9	539	3470/5634	002
Bellnhausen	3569	3,65	47	104	100	204	55,9	201	3470/5629	003
Biedenkopf, Stadt	3560	33,39	2 606	3 454	3 821	7 275	217,9	6 703	3466/5642	004
Bischoffen	6349	6,67	335	518	591	1 109	166,3	1 056	3461/5619	005
Bottenhorn	3569	8,62	381	617	699	1 316	152,7	1 284	3463/5628	006
Breidenbach	3561	9,83	701	1 396	1 183	2 579	262,4	2 196	3461/5639	007
Breidenstein, Stadt	3561	8,44	412	691	720	1 411	167,2	1 136	3462/5642	008
Buchenau (Lahn)	3563	12,09	502	955	938	1 893	156,6	1 550	3471/5637	009
Damshausen	3561	6,20	52	109	119	228	36,8	215	3472/5633	010
Dautphe	3561	7,37	548	1 202	1 007	2 209	299,7	1 602	3467/5636	011
Dernbach	3569	1,88	70	152	154	306	162,8	273	3465/5627	012
Dexbach	3561	7,06	82	178	179	357	50,6	336	3471/5644	013
Diedenshausen	3561	4,04	31	58	65	123	30,4	126	3472/5632	014
Eckelshausen	3561	4,40	225	396	378	774	175,9	712	3468/5639	015
Elmshausen	3561	3,51	80	181	154	335	95,4	295	3472/5636	016
Endbach	3569	5,35	516	776	840	1 616	302,1	1 367	3464/5624	017
Engelbach	3561	8,43	84	186	188	374	44,4	350	3472/5643	018
Erdhausen	3569	5,73	270	459	469	928	162,0	880	3469/5624	019
Frechenhausen	6341	3,92	264	452	460	912	232,7	735	3460/5630	020
Frriebertshausen	3569	3,52	27	47	63	110	31,3	121	3474/5626	021
Friedensdorf	3561	6,25	371	705	682	1 387	221,9	1 209	3469/5635	022
Frohnhausen b. Gladenbach	3569	4,12	68	143	151	294	71,4	277	3473/5627	023
Gladenbach, Stadt	3568	5,24	1 339	1 643	1 989	3 632	693,1	3 176	3470/5626	024
Gönnern	6341	7,70	461	820	691	1 511	196,2	1 264	3461/5632	025
Gunterod	3569	6,05	294	482	553	1 035	171,1	935	3462/5623	026
Hartenrod	3569	4,84	663	1 106	1 178	2 284	471,9	2 006	3462/5624	027
Herzhausen	3569	7,08	138	248	268	516	72,9	455	3468/5632	028
Holzhausen am Hunstein	3569	8,40	512	897	980	1 877	223,5	1 565	3466/5631	029
Hommertshausen	3561	5,16	195	320	361	681	132,0	660	3465/5634	030
Hulshof	3569	2,38	4	13	11	24	10,1	25	3463/5627	031
Katzenbach	3561	3,50	4	13	11	24	6,9	22	3470/5640	032
Kehlbach	3569	2,06	27	44	58	102	49,5	103	3469/5626	033
Kleingladenbach	3561	5,33	108	251	258	509	95,5	459	3460/5638	034
Kornbach	3561	4,39	230	395	419	814	185,4	620	3469/5638	035
Lixfeld	6341	5,09	371	640	674	1 314	258,2	1 181	3458/5630	036
Mornshausen a.D.	3561	5,32	172	367	362	729	137,0	648	3467/5634	037
Mornshausen a.S.	3569	6,00	374	689	712	1 401	233,5	1 245	3471/5624	038
Niederdieten	3561	6,20	148	291	276	567	91,5	528	3460/5637	039
Niedereisenhausen	3561	4,31	400	571	620	1 191	276,3	1 036	3463/5634	040
Niederhorlen	3561	3,59	75	151	149	300	83,6	328	3460/5634	041
Niederweidbach	6331	8,18	231	465	447	912	111,5	779	3463/5618	042
Oberdieten	3561	5,47	172	310	335	645	117,9	613	3459/5636	043
Obereisenhausen	3561	2,52	147	227	239	466	184,9	431	3463/5633	044
Oberhorlen	3561	7,10	168	307	339	646	91,0	625	3459/5633	045
Oberweidbach	6331	7,39	80	134	143	277	37,5	260	3465/5621	046
Quotshausen	3561	2,80	160	255	284	539	192,5	501	3462/5635	047
Rachelshausen	3569	3,01	44	81	103	184	61,1	173	3466/5628	048
Römershausen	3569	6,18	96	171	201	372	60,2	365	3467/5626	049
Roßbach *	6331	6,01	78	153	162	315	52,4	300	3465/5619	050
Roth	6341	7,83	118	226	256	482	61,6	447	3455/5634	051
Rüchenbach	3569	3,89	45	87	92	179	46,0	185	3473/5626	052
Runzhausen	3569	5,40	148	313	328	641	118,7	577	3468/5628	053
Schlierbach	3569	4,78	126	222	234	456	95,4	376	3462/5625	054
Silberg	3561	4,50	97	186	206	392	87,1	380	3464/5635	055
Simmersbach	6341	7,22	266	533	537	1 070	148,2	964	3456/5632	056
Sinkershausen	3569	6,22	70	137	160	297	47,7	288	3471/5629	057
Steinperf	3561	3,99	295	442	485	927	232,3	828	3463/5631	058
Wallau (Lahn)	3562	14,82	1 200	1 721	1 904	3 625	244,6	3 424	3463/5644	059
Weidenhausen	3569	9,17	717	1 042	1 203	2 245	244,8	2 146	3467/5624	060
Weifenbach	3561	5,90	171	279	291	570	96,6	559	3465/5645	061
Wiesenbach	3561	6,44	157	321	330	651	101,1	550	3459/5640	062
Wilsbach	6331	7,12	88	172	193	365	51,3	324	3467/5618	063
Wolfgruben	3561	2,14	160	226	258	484	226,2	486	3467/5637	064
Wolzhausen	3561	5,25	221	326	389	715	136,2	626	3463/5637	065
Wommelshausen	3569	5,94	254	461	498	959	161,4	926	3464/5625	066
Zusammen		406,72	18 803	31 103	32 755	63 858	157,0	57 070		

Gemeinde		Fläche	Haus- halte	Wohnbevölkerung am			Koor- di-naten schlussel	Stati- stische Kenn- ziffer
				27.5.1970		6.6.1961		
Namen	Post- leit- zahl			mannlich	weiblich	insgesamt		
		qkm	Anzahl		Einw./qkm	Anzahl		

34 Landkreis Büdingen

Sitz der Kreisverwaltung: Büdingen, Stadt

Amtliches Kraftfahrzeugkennzeichen: BUD

AG: Nidda f.d. Gem. 006, 007, 009, 010, 012, 020, 023, 027, 032, 033, 039, 040, 048, 054, 058, 068, 069, 080, 087, 090, 096, 101, Büdingen f. ubr. Gem., — LG: Gießen; — OLG: Frankfurt am Main; — ArG, SG: Gießen; — VG: Darmstadt; — AA: Gießen; — FA: Nidda (Oberhess); — OFD: Frankfurt am Main; — ZA: Gelnhausen f.d. Gem. 002, 003, 005, 008, 011, 014, 017, 018, 019, 022, 024, 025, 026, 028, 038, 044, 045, 049, 051, 053, 055, 061, 063, 066, 067, 070, 077, 081, 083, 084, 097, 098, 100, 103, Friedberg f. ubr. Gem.; — HZA: Gießen u. Frankfurt am Main - Domplatz; — HK: Darmstadt; — luHK: Friedberg; — OPD: Frankfurt am Main; — StA: Gem. bilden jeweils einen eigenen Standesamtsbezirk, — KWE: Gießen.

Altenstadt	6472	11,98	1 022	1 554	1 597	3 151	263,0	2 303	3496/5572	001
Altwiedermus	6451	4,80	145	259	254	513	106,9	459	3503/5566	002
Aulendiebach	6471	4,63	166	281	264	545	117,7	554	3504/5575	003
Bellmuth	6479	2,52	34	69	77	146	57,9	144	3501/5580	004
Bergheim	6471	4,71	185	310	289	599	127,2	530	3506/5579	005
Berstadt	6361	13,08	371	625	697	1 322	101,1	1 294	3490/5588	006
Betzenrod	6479	9,42	124	194	217	411	43,6	386	3508/5597	007
Blindsachsen	6471	10,19	161	325	348	673	66,0	641	3511/5579	008
Bingenheim	6361	8,23	249	478	488	966	117,4	905	3492/5581	009
Bisses	6361	2,31	99	175	191	366	158,4	328	3493/5584	010
Bleichenbach	6471	7,08	404	603	619	1 222	172,6	1 118	3503/5577	011
Blofeld	6361	5,25	70	109	119	229	43,4	229	3494/5581	012
Bobenhausen I	6479	4,98	121	202	212	414	83,1	394	3502/5581	013
Boß - Gesäß	6471	1,36	20	50	39	89	65,4	115	3518/5582	014
Buches	6471	2,22	127	227	236	463	208,6	401	3504/5573	017
Büdingen, Stadt	6470	44,25	2 451	3 045	3 520	6 565	148,4	6 347	3508/5572	018
Burgbracht	6471	4,12	59	114	120	234	56,8	230	3518/5580	019
Burkhards	6471	12,24	106	259	221	480	39,2	507	3512/5591	020
Calbach	6471	3,05	107	203	196	399	130,8	356	3503/5570	022
Dauernheim	6479	10,83	253	444	463	907	83,7	912	3496/5580	023
Diebach am Haag	6471	4,26	87	163	159	322	75,6	337	3505/5568	024
Dudenrod	6471	4,38	48	91	88	179	40,9	154	3507/5576	026
Dudelsheim	6471	11,94	658	1 043	1 054	2 097	175,6	2 017	3502/5573	025
Echzell	6363	17,83	688	1 265	1 164	2 429	136,2	2 388	3492/5584	027
Eckartsborn	6471	4,66	124	226	224	450	96,6	416	3504/5581	028
Eckartshausen	6471	9,81	219	399	418	817	83,3	745	3501/5568	029
Erfolderbach	6471	3,39	145	222	247	469	138,3	480	3500/5578	030
Eichelsdorf	6479	11,99	376	635	677	1 312	109,4	1 211	3504/5590	032
Einartshausen	6479	5,42	93	171	167	338	62,4	317	3504/5596	033
Gedern, Stadt	6473	41,38	1 538	2 263	2 406	4 669	112,8	4 308	3514/5587	036
Gelnhaar	6471	6,02	296	475	497	972	161,5	862	3510/5580	038
Gettenau	6361	6,11	231	359	400	759	124,2	799	3492/5583	039
Glashütten	6471	7,82	155	258	267	525	67,1	473	3509/5587	040
Glauberg	6471	5,47	289	572	558	1 130	206,6	1 114	3500/5575	041
Hainchen	6471	5,54	247	456	453	909	164,1	781	3499/5570	044
Hain - Grundau	6461	5,87	322	597	589	1 186	202,0	1 054	3510/5567	045
Heegheim	6471	2,83	80	153	154	307	108,5	329	3498/5574	047
Heuchelheim	6361	1,47	91	198	147	345	234,7	300	3490/5581	048
Himbach	6471	5,65	221	356	368	724	128,1	653	3500/5569	049
Hirzenhain	6471	3,75	517	758	764	1 522	405,9	1 340	3509/5584	050
Hitzkirchen	6471	4,60	102	206	196	402	87,4	386	3518/5579	051
Höchst a.d. Nidder	6471	3,76	346	556	565	1 121	298,1	916	3495/5570	052
Illnhausen	6471	2,40	30	85	67	152	63,3	146	3519/5584	053
Kaulstoß	6471	6,34	40	102	109	211	33,3	232	3516/5592	054
Kefenrod	6471	9,49	176	366	366	732	77,1	740	3515/5579	055
Leidhecken	6361	4,73	134	248	250	498	105,3	481	3492/5579	058
Lindheim	6471	6,62	386	688	664	1 352	204,2	1 031	3498/5572	059
Lißberg, Stadt	6471	7,03	283	395	426	821	116,8	757	3506/5582	060
Lorbach	6471	4,22	201	363	357	720	170,6	600	3506/5571	061
Merkenfritz	6471	4,51	198	355	350	705	156,3	641	3511/5585	062
Michelau	6471	4,90	69	141	142	283	57,8	317	3512/5577	063
Mittel - Grundau	6461	9,30	357	588	581	1 169	125,7	1 071	3507/5566	066
Mittel - Seemen	6471	7,97	67	137	145	282	35,4	290	3517/5585	067
Nidda, Stadt	6478	95,28	4 449	6 877	7 340	14 217	149,2	13 443	3500/5586	068
Nieder - Mockstadt	6479	9,05	296	503	494	997	110,2	869	3496/5577	069
Nieder - Seemen	6471	3,73	53	129	126	255	68,4	264	3517/5583	070
Oberau	6472	2,34	193	292	295	587	250,9	473	3496/5571	071
Ober - Mockstadt	6479	5,94	236	419	404	823	138,6	799	3497/5578	073
Orieshausen	6471	3,19	137	224	230	454	142,3	438	3504/5572	077
Ortenberg, Stadt	6474	3,55	631	884	926	1 810	509,9	1 645	3504/5580	078
Ranstadt	6479	9,91	472	763	753	1 516	153,0	1 225	3499/5580	080
Rinderbügen	6470	5,56	169	374	393	767	137,9	621	3513/5575	081
Rodenbach	6471	2,54	142	267	243	510	200,8	435	3476/5574	082
Rohrbach	6471	4,62	154	290	276	566	122,5	507	3503/5575	083
Rommelhausen	6471	1,33	346	562	575	1 137	854,9	644	3498/5569	084
Schotten, Stadt	6479	89,25	2 382	3 646	4 196	7 842	87,9	7 416	3508/5596	087
Schwickartshausen	6497	7,16	57	125	116	241	33,7	257	3505/5584	088
Selters	6471	4,24	184	270	292	562	132,5	593	3502/5578	089
Sichenhausen	6471	6,62	65	120	126	246	37,2	256	3517/5593	090
Steinberg	6471	2,74	116	201	232	433	158,0	408	3510/5586	091
Stockheim	6475	7,20	656	904	935	1 839	255,4	1 678	3501/5576	092
Unter - Widdersheim	6479	3,37	83	150	143	293	86,9	312	3494/5588	096
Usenborn	6471	11,95	142	305	295	600	50,2	568	3508/5580	097
Vonhausen	6471	5,20	220	403	408	811	156,0	718	3507/5569	098
Wenings, Stadt	6471	19,44	235	447	425	872	44,9	905	3514/5583	100

06 Hessen

1 RB Darmstadt

34 – 36

Gemeinde		Fläche	Haus halte	Wohnbevölkerung am				Koor- dina- ten schlüssel	Stati- stische Kenn- ziffer	
				27 5 1970			6.6 1961			
Namen	Post- leit- zahl			qkm	Anzahl	Anzahl	Einw./qkm			Anzahl
		mannlich	weiblich					insgesamt		
Wingershausen	6479	4,28	74	148	165	313	73,1	276	3509/5592	101
Wippenbach	6474	2,12	66	86	97	183	86,3	185	3502/5580	102
Wolf	6471	3,70	176	309	316	625	168,9	552	3506/5575	103
Zusammen		723,02	26 822	43 114	44 987	88 101	121,8	81 626		

35 Landkreis Darmstadt

Sitz der Kreisverwaltung Darmstadt, Stadt

Ämtliches Kraftfahrzeugkennzeichen: DA

AG, LG: Darmstadt; – OLG: Frankfurt am Main; – ArG, SG, VG, AA: Darmstadt; – FA: Langen f.d. Gem. 010, 013, 035, 041, Darmstadt f. ubr. Gem.; – OFD: Frankfurt am Main; – ZA, HZA, HK, luHK: Darmstadt; – OPD: Frankfurt am Main; – StA: Brandau f.d. Gem. 001, 006, 018, Erbsthofen f.d. Gem. 009, 017, Jugenheim a.d. Bergstraße f.d. Gem. 004, 019, Lutzelbach f.d. Gem. 021, 024, Nieder - Ramstadt f.d. Gem. 028, 038, ubr. Gem. bilden jeweils einen eigenen Standesamtsbezirk; – OK1: S.f.d. Autobahnmeisterei Darmstadt i.d. Gem. 014, f. Anlagen d. Bundeswehr i.d. Gem. 032, – KWE: Darmstadt.

Allertshofen	6101	1,63	76	109	133	242	148,5	195	3479/5512	001
Alsbach	6146	8,92	1 219	1 553	1 766	3 319	372,1	2 906	3472/5511	002
Asbach	6101	3,67	144	292	280	572	155,9	415	3483/5515	003
Balkhausen	6101	4,55	148	223	251	474	104,2	389	3475/5510	004
Bickenbach	6101	9,29	1 400	1 880	1 985	3 865	416,0	3 024	3472/5513	005
Brandau	6101	6,89	332	506	531	1 037	150,5	950	3481/5510	006
Braunshardt	6101	4,71	642	965	1 026	1 991	422,7	1 117	3469/5530	007
Eich	6101	0,58	88	130	144	274	472,4	117	3468/5518	008
Ernstshofen	6101	3,60	214	309	350	659	183,1	534	3481/5514	009
Erzhausen	6106	7,41	1 955	2 788	2 875	5 663	764,2	4 098	3473/5534	010
Eschollbrücken	6101	4,00	695	1 157	1 001	2 158	539,5	1 464	3468/5519	011
Frankenhausen	6101	2,40	136	227	229	456	190,0	287	3479/5516	012
Gräfenhausen	6101	11,36	1 172	1 659	1 732	3 391	298,5	2 893	3471/5532	013
Griesheim, Stadt	6103	20,92	6 190	8 025	8 373	16 398	783,8	13 701	3468/5524	014
Hähnlein	6141	6,86	862	1 226	1 284	2 510	365,9	2 154	3469/5511	015
Hahn	6101	3,83	591	962	1 021	1 983	517,8	1 705	3468/5517	016
Herchenrode	6101	1,94	16	32	26	58	29,9	80	3481/5513	017
Hoxhohl	6101	1,93	81	143	146	289	149,7	259	3480/5512	018
Jugenheim a.d. Bergstraße	6104	3,37	1 365	1 582	1 942	3 524	1 045,7	3 592	3474/5513	019
Klein - Bieberau	6101	4,40	109	194	207	401	91,1	346	3483/5513	020
Lutzelbach	6101	2,41	99	139	164	303	125,7	314	3483/5511	021
Malchen	6101	1,03	272	354	380	734	712,6	547	3475/5516	022
Messel	6101	9,27	772	1 135	1 167	2 302	248,3	1 932	3481/5533	023
Neunkirchen	6101	1,92	30	49	62	111	57,8	124	3483/5510	024
Neutsch	6101	3,40	54	88	89	177	52,1	205	3479/5515	025
Nieder - Beerbach	6101	8,25	507	668	708	1 376	166,8	1 301	3477/5516	026
Nieder - Modau	6101	4,80	445	642	684	1 326	276,3	1 019	3481/5518	027
Nieder - Ramstadt	6101	10,27	1 977	2 780	2 875	5 655	550,6	5 702	3478/5520	028
Ober - Beerbach	6101	8,10	376	600	590	1 190	146,9	1 062	3477/5514	029
Ober - Modau	6101	4,55	174	283	267	550	120,9	530	3481/5516	030
Ober - Ramstadt, Stadt	6105	22,54	3 297	4 239	4 384	8 623	382,6	7 610	3481/5521	031
Pfungstadt, Stadt	6102	34,12	6 249	8 491	8 584	17 075	500,4	13 064	3471/5518	032
Rohrbach	6101	4,88	253	379	405	784	160,7	626	3483/5517	033
Roßdorf	6101	13,86	2 645	3 618	3 723	7 341	529,7	5 724	3482/5524	034
Schneppenhausen	6101	2,77	581	737	749	1 486	536,5	992	3469/5532	035
Seeheim	6101	11,74	2 208	2 831	3 171	6 002	511,2	4 952	3475/5514	036
Trasa	6101	2,27	992	1 279	1 297	2 576	1 134,8	2 447	3478/5522	037
Waschenbach	6101	2,16	184	267	259	526	243,5	456	3479/5518	038
Weiterstadt	6101	15,56	2 499	3 838	3 395	7 233	464,8	4 454	3470/5529	039
Wernbach	6101	5,12	172	301	316	617	120,5	624	3484/5518	040
Wixhausen	6101	6,29	1 559	2 059	2 126	4 185	665,3	3 528	3474/5532	041
Zusammen		287,57	42 780	58 739	60 697	119 436	415,3	97 439		

36 Landkreis Dieburg

Sitz der Kreisverwaltung: Dieburg, Stadt

Ämtliches Kraftfahrzeugkennzeichen: DI

AG: Dieburg; – LG: Darmstadt; – OLG: Frankfurt am Main; – ArG, SG, VG: Darmstadt, – AA: Frankfurt am Main f.d. Gem. 048, Offenbach am Main f.d. Gem. 031, 035, Darmstadt f. ubr. Gem.; – FA: Dieburg; – OFD: Frankfurt am Main, – ZA, HZA, HK, luHK: Darmstadt; – OPD: Frankfurt am Main; – StA: Billings f.d. Gem. 003, 026, 032, Wiebelsbach f.d. Gem. 034, 050, ubr. Gem. bilden jeweils einen eigenen Standesamtsbezirk; – KWE: Heppenheim.

Altheim	6111	7,98	426	632	693	1 325	166,0	1 178	3492/5531	001
Babenhausen, Stadt	6113	31,63	2 542	3 534	3 706	7 240	228,9	4 583	3496/5536	002
Billings	6101	1,34	61	132	137	269	200,7	246	3485/5513	003
Brensbach	6101	5,92	497	758	807	1 565	264,4	1 409	3491/5515	004
Dieburg, Stadt	6110	23,60	3 775	5 863	5 531	11 394	482,8	9 532	3488/5529	005
Dorndiel	6111	2,76	91	158	169	327	118,5	327	3501/5525	006
Eppertshausen	6116	13,09	1 568	2 294	2 368	4 662	356,1	3 254	3489/5534	007
Frankisch - Crumbach	6101	16,09	781	1 179	1 223	2 402	149,3	2 304	3490/5512	008
Georgenhausen	6101	2,20	323	483	538	1 021	464,1	755	3486/5523	009
Groß - Bieberau, Stadt	6101	13,20	1 122	1 674	1 679	3 353	254,0	3 113	3487/5517	010
Groß - Umstadt, Stadt	6114	27,66	2 995	4 284	4 420	8 704	314,7	6 931	3495/5525	011
Groß - Zimmern	6112	17,90	3 170	4 333	4 418	8 751	488,9	6 635	3488/5526	012
Gundernhausen	6101	6,74	898	1 262	1 322	2 584	383,4	1 754	3484/5526	013
Habitzheim	6111	8,29	375	642	693	1 335	161,0	1 173	3491/5523	014
Harpertshausen	6111	3,62	133	226	215	441	121,8	405	3493/5531	015
Harreshausen	6111	8,38	277	422	424	846	101,0	599	3498/5536	016
Hergershausen	6111	9,61	458	756	810	1 566	163,0	1 119	3493/5534	017

Gemeinde		Fläche	Haus- halte	Wohnbevölkerung am				Koor- di-naten schlussel	Stati- stische Kenn- ziffer	
				27.5.1970			6.6.1961			
Namen	Post- leit- zahl			qkm	Anzahl		Einw./qkm			Anzahl
		mannlich	weiblich		insgesamt					
Hering	6111	2,90	222	378	372	750	258,6	579	3493/5520	018
Heubach	6111	8,96	513	722	790	1 512	168,8	1 398	3497/5522	019
Kleestadt	6111	6,54	326	523	536	1 059	161,9	841	3496/5529	020
Klein - Umstadt	6111	9,83	466	720	771	1 491	151,7	1 245	3496/5527	021
Klein - Zimmern	6111	3,79	446	864	654	1 518	400,5	1 402	3489/5525	022
Langstadt	6111	7,76	474	814	822	1 636	210,8	1 189	3496/5531	023
Lengfeld	6111	13,20	594	908	956	1 864	141,2	1 747	3493/5522	024
Lichtenberg	6101	2,06	178	256	268	524	254,4	438	3486/5515	025
Meßbach	6101	2,25	27	51	58	109	48,4	100	3486/5512	026
Mosbach	6111	6,60	406	615	657	1 272	192,7	1 005	3502/5528	027
Münster	6115	12,80	2 467	3 777	3 828	7 605	594,1	5 830	3489/5531	028
Nieder - Klingen	6111	3,90	175	313	333	646	165,6	635	3492/5520	029
Niedernhausen	6101	4,56	256	424	447	871	191,0	709	3487/5515	030
Nieder - Roden	6051	15,30	3 189	4 753	4 898	9 651	630,8	3 923	3490/5539	031
Nonrod	6101	1,10	28	49	58	107	97,3	105	3487/5513	032
Ober - Klingen	6111	9,56	236	380	380	760	79,5	724	3492/5518	033
Ober - Nauses	6111	4,11	41	51	66	117	28,5	138	3496/5518	034
Ober - Roden	6051	17,57	3 210	4 571	4 686	9 257	526,9	6 459	3487/5537	035
Radheim	6111	4,04	221	349	377	726	179,7	577	3501/5527	036
Raibach	6111	3,18	249	352	346	698	219,5	620	3497/5526	037
Reinheim, Stadt	6101	12,23	1 825	2 503	2 646	5 149	421,0	4 123	3488/5521	038
Richen	6111	6,00	400	656	619	1 275	212,5	804	3494/5527	039
Rodau	6101	5,07	132	188	190	378	74,6	363	3485/5516	040
Schaaßheim	6111	18,49	1 250	2 031	2 108	4 139	223,9	3 606	3500/5531	041
Schlierbach	6111	3,57	139	229	217	446	124,9	427	3498/5530	042
Semnd	6111	15,73	483	802	834	1 636	104,0	1 300	3491/5526	043
Sickenhofen	6111	5,35	313	467	500	967	180,7	748	3494/5534	044
Spachbrücken	6101	7,78	588	888	913	1 801	231,5	1 562	3487/5522	045
Steinau	6101	1,96	66	144	139	283	144,4	245	3485/5511	046
Ueberau	6101	6,36	600	897	920	1 817	285,7	1 531	3489/5520	047
Urberach	6074	12,44	2 525	3 595	3 798	7 393	594,3	4 749	3485/5536	048
Wersau	6101	5,66	325	516	540	1 056	186,6	1 008	3490/5515	049
Wiebelsbach	6111	6,13	320	484	535	1 019	166,2	975	3496/5520	050
Zeilhard	6101	3,64	375	530	521	1 051	288,7	833	3484/5522	051
Zusammen		450,43	42 557	63 432	64 936	128 368	285,0	97 255		

37 Dillkreis

Sitz der Kreisverwaltung: Dillenburg, Stadt

Amtliches Kraftfahrzeugkennzeichen: DIL

AG: Dillenburg f.d. Gem. 001, 009, 010, 011, 013, 014, 015, 018, 019, 022, 025, 026, 032, 035, 037, 038, 042, 044, 045, 047, 048, 050, 053, 054, 059, 062, 063, 069, 070, Herborn f. ubr. Gem.; — LG: Limburg a.d. Lahn; — OLG: Frankfurt am Main; — ArG: Wetzlar; — SG: Gießen; — VG: Wiesbaden; — AA: Wetzlar; — FA: Dillenburg; — OFD: Frankfurt am Main; — ZA: Wetzlar; — HZA: Gießen; — HK: Wiesbaden; — LuHK: Dillenburg; — OPD: Dortmund f.d. Gemeindeteil Kalteiche i.d. Gem. 001, Frankfurt am Main f. ubr. Gem. u. ubr. Teil d. Gem. 001; — StA: Beilstein f.d. Gem. 005, 056, Bicken f.d. Gem. 006, 051, Breitscheid f.d. Gem. 007, 039, 052, Dillbrecht f.d. Gem. 009, 019, 050, Dillenburg f.d. Gem. 010, 013, 059, Driedorf f.d. Gem. 012, 024, 027, 028, 034, 036, 041, 055, 060, 067, Eisenroth f.d. Gem. 016, 064, 066, 068, Ewersbach f.d. Gem. 018, 037, 053, 063, Frohnhausen f.d. Gem. 022, 038, 042, 070, Haiger f.d. Gem. 001, 025, 026, 035, 054, 062, Herborn f.d. Gem. 008, 029, 031, 033, Hirzenhain f.d. Gem. 015, 032, Nenderoth f.d. Gem. 003, 043, 049, Oberroßbach f.d. Gem. 044, 047, 069, Schönbach f.d. Gem. 017, 023, 057, 058, ubr. Gem. bilden jeweils einen eigenen Standesamtsbezirk; — KWE: Wetzlar

Allendorf	6341	9,37	549	749	790	1 539	164,2	1 345	3442/5624	001
Arborn	6349	5,46	144	244	256	500	91,6	469	3441/5605	003
Ballersbach	6349	10,84	462	713	689	1 402	129,3	1 190	3455/5616	004
Beilstein	6349	10,30	430	715	703	1 418	137,7	1 164	3446/5608	005
Bicken	6349	11,26	550	845	869	1 714	152,2	1 407	3456/5617	006
Breitscheid	6349	8,91	554	863	872	1 735	194,7	1 677	3442/5616	007
Burg	6349	12,85	1 240	1 755	1 877	3 632	282,6	2 986	3450/5618	008
Dillbrecht	6341	7,99	185	303	320	623	78,0	561	3443/5630	009
Dillenburg, Stadt	6340	15,28	3 937	4 704	5 543	10 247	670,6	10 658	3449/5622	010
Donsbach	6349	9,48	548	852	884	1 736	183,1	1 585	3446/5621	011
Driedorf	6349	11,38	511	818	811	1 629	143,1	1 306	3442/5611	012
Eibach	6341	8,53	364	596	633	1 229	144,1	1 043	3452/5623	013
Eibelshausen	6345	6,86	1 000	1 569	1 624	3 193	465,5	2 676	3453/5630	014
Eiershausen	6341	5,49	242	367	413	780	142,1	756	3455/5629	015
Eisemroth	6349	15,23	496	820	884	1 704	111,9	1 586	3458/5622	016
Erdbach	6349	4,41	195	288	306	594	134,7	526	3444/5617	017
Ewersbach	6344	10,47	985	1 445	1 595	3 040	290,4	2 911	3450/5632	018
Fellerdilln	6341	5,39	400	674	655	1 329	246,6	1 098	3443/5629	019
Fleischbach	6349	6,37	376	680	648	1 328	208,5	1 015	3451/5612	021
Frohnhausen	6343	9,20	1 133	1 733	1 818	3 551	386,0	3 035	3450/5626	022
Guntersdorf	6349	3,34	103	184	188	372	111,4	310	3446/5612	023
Gusternhain	6349	4,98	121	241	263	504	101,2	428	3441/5614	024
Haiger, Stadt	6342	12,42	1 853	2 510	2 621	5 131	413,1	4 740	3444/5623	025
Haigerselbach	6341	7,90	261	409	427	836	105,8	669	3441/5625	026
Heiligenborn	6349	1,09	48	78	88	167	153,2	148	3444/5611	027
Heisterberg	6349	3,55	59	97	107	204	57,5	162	3439/5613	028
Herborn, Stadt	6348	10,28	3 606	4 816	5 621	10 437	1 015,3	10 124	3450/5616	029
Herbornseelbach	6349	13,27	1 055	1 662	1 722	3 384	255,0	2 601	3453/5618	030
Hirschberg	6349	3,03	75	108	117	225	74,3	227	3448/5612	031
Hirzenhain	6341	9,56	592	910	996	1 906	199,4	1 666	3456/5629	032
Horbach	6349	7,22	379	618	629	1 247	172,7	1 106	3448/5614	033
Hohenroth	6349	3,54	49	94	92	186	52,5	189	3438/5612	034
Langenaubach	6341	9,86	655	971	987	1 958	198,6	1 753	3442/5620	035
Mademühlen	6349	8,88	207	339	347	686	77,3	598	3441/5610	036
Mandeln	6341	6,11	343	534	574	1 108	181,3	977	3453/5635	037

06 Hessen

1 RB Darmstadt

37, 38

Gemeinde		Fläche	Haus- halte	Wohnbevölkerung am				Koor- dina- ten schlüssel	Stati- stische Kenn- ziffer	
Namen	Post- leit- zahl			27.5.1970			6.6.1961			
				mannlich	weiblich	insgesamt				
		qkm	Anzahl			Einw./qkm	Anzahl			
Manderbach	6341	7,80	444	691	687	1 378	176,7	1 236	3448/5626	038
Medenbach	6349	6,74	294	479	486	965	143,2	786	3445/5618	039
Merkenbach	6349	5,74	417	635	668	1 303	227,0	1 194	3450/5613	040
Munchhausen	6349	6,43	119	205	191	396	61,6	411	3442/5609	041
Nanzenbach	6341	14,25	493	750	792	1 542	108,2	1 494	3453/5626	042
Nenderoth	6349	6,02	120	198	211	409	67,9	385	3443/5605	043
Niederroßbach	6341	5,92	174	249	260	509	86,0	417	3445/5628	044
Niederscheid	6341	9,29	924	1 263	1 296	2 559	275,5	2 195	3451/5620	045
Oberroßbach	6341	9,39	152	245	268	513	54,6	461	3446/5629	047
Oberscheid	6346	10,13	865	1 263	1 332	2 595	256,2	2 347	3453/5622	048
Odersberg	6349	3,84	76	135	145	280	72,9	272	3443/5606	049
Offdillin	6341	10,92	202	344	365	709	64,9	597	3445/5632	050
Offenbach	6349	11,81	392	693	721	1 414	119,7	1 281	3458/5618	051
Rabenscheid	6349	6,70	113	227	205	432	64,5	410	3439/5616	052
Rittershausen	6341	18,47	298	479	526	1 005	54,4	849	3449/5634	053
Rodenbach	6341	6,21	243	413	375	788	126,9	640	3444/5626	054
Rodenberg	6349	2,24	52	100	111	211	94,2	195	3444/5609	055
Rodenroth	6349	6,61	113	192	193	385	58,2	386	3446/5606	056
Roth	6349	4,67	227	367	359	726	155,5	571	3445/5613	057
Schonbach	6349	8,02	501	685	727	1 412	176,1	1 213	3445/5614	058
Sechshelden	6341	8,14	664	896	937	1 833	225,2	1 512	3447/5623	059
Seilhofen	6349	2,74	49	85	91	176	64,2	172	3443/5610	060
Sinn	6349	8,69	1 378	2 101	2 040	4 141	476,5	3 921	3452/5612	061
Steinbach	6341	4,82	212	341	355	696	144,4	589	3442/5627	062
Steinbrucken	6341	2,40	293	439	461	900	375,0	809	3453/5633	063
Tringenstein	6349	5,99	172	271	309	580	96,8	595	3458/5625	064
Uebernthal	6349	2,80	152	303	304	607	216,8	576	3459/5620	066
Waldaubach	6349	5,59	118	214	227	441	78,9	411	3438/5613	067
Wallenfels	6349	5,00	17	29	36	65	13,0	77	3460/5627	068
Weidelbach	6341	8,33	185	332	326	658	79,0	551	3448/5631	069
Wissenbach	6341	8,75	497	729	792	1 521	173,8	1 384	3452/5628	070
Zusammen		514,55	33 663	49 658	52 765	102 423	199,1	92 629		

38 Landkreis Erbach

Sitz der Kreisverwaltung: Erbach, Stadt

Amtliches Kraftfahrzeugkennzeichen. ERB

AG: Michelstadt; — LG: Darmstadt; — OLG: Frankfurt am Main; — ArG, SG, VG, AA: Darmstadt; — FA: Michelstadt (Odenw.); — OFD: Frankfurt am Main; — ZA: Erbach i. O.; — HZA, HK, LuHK: Darmstadt; — OPD: Nurnberg f.d. Gemeindeteil Brunnthal (Hof) i.d. Gem. 086, Frankfurt am Main f. ubr. Gem. u. ubr. Teil d. Gem. 086; — StA Beerfurth f.d. Gem. 092, 006, 027, Bollstein f.d. Gem. 007, 036, Ebersberg f.d. Gem. 013, 051, 077, Finkenbach f.d. Gem. 022, 069, Gunterfurst f.d. Gem. 014, 028, 033, Hetzbach f.d. Gem. 019, 039, Höchst i. Odw. f.d. Gem. 011, 040, Hummetroth f.d. Gem. 023, 043, Klein - Gumpen f.d. Gem. 030, 048, Nieder - Kainsbach f.d. Gem. 001, 057, Ober - Hiltersklingen f.d. Gem. 059, 082, Reichelsheim i. Odw. f.d. Gem. 012, 024, 071, ubr. Gem. bilden jeweils einen eigenen Standesamtsbezirk; — KWE: Heppenheim.

Affholterbach	6101	3,27	67	97	105	202	61,8	205	3492/5512	001
Airlenbach	6121	8,97	68	131	129	260	29,0	260	3494/5494	002
Beerfelden, Stadt	6124	13,33	1 272	1 648	1 849	3 497	262,3	3 139	3498/5492	004
Beerfurth	6101	5,06	283	472	504	976	192,9	962	3491/5508	092
Birkert	6121	1,99	53	86	89	175	87,9	177	3496/5512	005
Bockenrod	6101	2,01	33	67	73	140	69,7	142	3490/5507	006
Bollstein	6121	2,07	60	129	120	249	120,3	235	3494/5511	007
Breitenbrunn	6129	8,34	180	306	313	619	74,2	536	3505/5514	008
Bullau	6121	9,98	82	140	160	300	30,1	321	3503/5497	009
Dorf - Erbach	6121	2,85	203	289	312	601	210,9	427	3500/5502	010
Dusenbach	6128	1,04	15	33	25	58	55,8	37	3500/5518	011
Eberbach	6101	1,68	11	33	28	61	36,3	58	3487/5509	012
Ebersberg	6121	3,95	67	107	112	219	55,4	206	3500/5497	013
Elsbach	6121	3,00	12	38	34	72	24,0	64	3497/5501	014
Erbach, Stadt	6122	10,89	2 621	3 269	3 735	7 004	643,2	5 610	3499/5502	015
Erlenbach	6121	4,28	95	148	172	320	74,8	345	3501/5500	016
Ernsbach - Erbach	6121	8,83	40	79	86	165	18,7	163	3504/5502	017
Erzbach	6121	3,81	41	98	76	174	45,7	159	3490/5504	018
Etzean	6124	4,70	33	55	48	103	21,9	108	3497/5494	019
Etzen - Gesäß	6121	1,79	157	213	223	436	243,6	392	3500/5511	020
Falken - Gesäß	6121	10,31	169	282	299	581	56,4	559	3495/5491	021
Finkenbach	6121	9,33	154	294	273	567	60,8	557	3494/5489	022
Forstel	6128	1,64	11	30	26	56	34,1	55	3497/5514	023
Frohnhofen	6101	1,33	7	15	20	35	26,3	44	3489/5507	024
Furstengrund	6121	6,42	130	242	236	478	74,5	433	3502/5513	025
Gammelsbach	6121	14,90	310	436	504	940	63,1	799	3497/5486	026
Gersprenz	6101	2,36	46	94	95	189	80,1	190	3491/5510	027
Gunterfurst	6121	4,08	131	223	239	462	113,2	374	3498/5499	028
Guttersbach	6121	7,07	73	141	141	282	39,9	299	3493/5497	029
Gumpen	6141	7,12	93	175	165	340	47,8	348	3487/5506	030
Haingrund	6129	8,08	229	353	360	713	88,2	551	3507/5513	031
Hainstadt	6129	5,66	332	544	540	1 084	191,5	880	3503/5521	032
Haisterbach	6121	5,88	67	122	117	239	40,6	219	3498/5498	033
Hassenroth	6121	3,19	174	287	280	567	177,7	469	3495/5516	034
Hebstahl	6121	6,77	97	137	150	287	42,4	293	3501/5486	035
Hembach	6121	1,69	18	40	35	75	44,4	75	3494/5510	036
Hesselbach	6121	7,17	50	103	110	213	29,7	204	3506/5493	037
Hertschbach	6129	3,19	198	267	312	579	181,5	469	3498/5519	038
Hetzbach	6121	14,57	257	416	443	859	59,0	899	3499/5495	039
Hochst i. Odw	6128	12,16	1 667	2 222	2 342	4 564	375,3	4 058	3500/5518	040

Gemeinde		Fläche	Haus- halte	Wohnbevölkerung am					Koor- di-naten schlüssel	Stati- stische Kenn- ziffer
Namen	Post- leit- zahl			27.5.1970			6.6.1961			
				mannlich	weiblich	insgesamt				
		qkm	Anzahl			Einw./qkm	Anzahl			
Hollerbach	6101	2,55	92	164	158	322	126,3	286	3493/5515	041
Huttenthal	6121	9,28	94	172	194	366	39,4	330	3495/5498	042
Hummetroth	6128	1,48	104	189	179	368	248,6	340	3495/5515	043
Kailbach	6121	11,21	131	178	185	363	32,4	361	3505/5488	044
Kimbach	6121	4,60	93	152	174	326	70,9	316	3504/5509	045
Kirch - Brombach	6121	6,40	357	589	612	1 201	187,7	1 115	3496/5510	047
Klein - Gumpen	6141	2,93	95	153	226	379	129,4	252	3487/5507	048
König, Bad	6123	13,12	1 413	1 746	1 913	3 659	278,9	3 583	3500/5511	049
Langen - Brombach	6121	8,29	242	451	455	906	109,3	733	3497/5509	050
Lauerbach	6121	2,27	150	224	206	430	189,4	336	3499/5500	051
Lützel - Wiebelsbach	6129	6,45	664	1 046	1 080	2 126	329,6	1 722	3505/5516	052
Michelstadt, Stadt	6120	13,91	2 927	3 268	3 884	7 152	514,2	6 614	3500/5504	053
Momart	6123	5,27	80	171	155	326	61,9	334	3500/5509	054
Mümling - Grumbach	6121	5,67	424	544	604	1 148	202,5	1 038	3499/5514	055
Neustadt, Stadt	6129	16,54	854	1 122	1 159	2 281	137,9	1 738	3502/5520	056
Nieder - Kainsbach	6101	2,26	149	233	242	475	210,2	469	3491/5512	057
Nieder - Kinzig	6121	2,42	185	296	286	582	240,5	391	3498/5513	058
Ober - Hiltersklingen	6121	3,37	84	132	146	278	82,5	272	3493/5500	059
Ober - Kainsbach	6101	8,36	111	207	220	427	51,1	407	3493/5509	060
Ober - Kinzig	6121	6,58	130	279	272	551	83,7	536	3496/5514	061
Ober - Mossau	6121	12,72	134	237	264	501	39,4	517	3494/5503	062
Ober - Ostern	6121	5,73	82	169	163	332	57,9	313	3489/5503	063
Ober - Sensbach	6121	13,70	47	117	102	219	16,0	189	3501/5491	064
Olfen	6121	4,40	62	103	115	218	49,5	196	3492/5494	065
Pfirschnbach	6129	2,15	63	103	105	208	96,7	177	3497/5517	067
Raubach	6121	6,08	23	50	50	100	16,4	74	3492/5491	069
Rehbach	6121	10,30	87	141	162	303	29,4	264	3496/5507	070
Reichelsheim i. Odw.	6101	4,61	1 038	1 513	1 605	3 118	676,4	2 552	3488/5508	071
Rimhorn	6129	6,62	191	340	359	699	105,6	649	3502/5516	072
Rohrbach	6121	4,93	36	89	87	176	35,7	191	3491/5504	073
Rothenberg	6121	15,06	400	726	740	1 466	97,3	1 364	3494/5484	074
Sandbach	6129	4,92	1 090	1 398	1 402	2 800	569,1	1 962	3501/5520	075
Schollenbach	6121	11,61	80	119	137	256	22,0	293	3505/5492	076
Schonnen	6121	5,53	81	125	137	262	47,4	263	3499/5499	077
Seckmauern	6129	5,97	439	745	743	1 488	249,2	1 350	3508/5517	078
Steinbach	6120	7,41	674	905	999	1 904	257,0	1 889	3499/5505	079
Steinbuch	6121	3,30	165	260	267	527	159,7	540	3496/5505	080
Stockheim	6120	1,03	230	307	342	649	630,1	504	3500/5503	081
Unter - Hiltersklingen	6121	6,05	63	101	117	218	36,0	169	3492/5500	082
Unter - Mossau	6121	10,00	135	255	275	530	53,0	482	3495/5500	083
Unter - Ostern	6121	5,01	62	133	143	276	55,1	277	3490/5506	084
Unter - Sensbach	6121	13,47	131	260	253	513	38,1	522	3501/5488	085
Vielbrunn	6121	24,24	347	569	594	1 163	48,0	986	3507/5508	086
Wald - Amorbach	6129	3,64	115	181	173	354	97,3	338	3501/5523	087
Wallbach	6101	3,51	47	95	83	178	50,7	165	3493/5513	088
Weiten - Gesäß	6121	11,85	201	370	388	758	64,0	661	3503/5507	089
Wurzberg	6121	14,95	238	411	426	837	56,0	835	3505/5501	090
Zell	6125	6,52	382	549	600	1 149	176,2	1 141	3499/5509	091
Zusammen		593,03	24 628	35 548	38 061	73 609	124,1	65 357		

39 Landkreis Friedberg

Sitz der Kreisverwaltung: Friedberg, Stadt

Amtliches Kraftfahrzeugkennzeichen FB

AG: Bad Vilbel f.d. Gem. 013, 019, 072, 030, 035, 036, 042, 043, 053, 066, Butzbach f.d. Gem. 004, 010, 016, 017, 020, 025, 028, 029, 033, 050, 075, 067, 065, Friedberg f. uhr. Gem.; — LG: Frankfurt am Main u. Gießen; — OLG: Frankfurt am Main; — ArG: Frankfurt am Main f.d. Gem. 013, 019, 072, 030, 035, 036, 042, 043, 053, 066, Gießen f. uhr. Gem.; — SG: Gießen; — VG: Darmstadt; — AA: Frankfurt am Main f.d. Gem. 013, 019, 072, 030, 035, 036, 042, 043, 066, Gießen f. uhr. Gem.; — FA: Friedberg (Hess.); — OFD: Frankfurt am Main; — ZA: Friedberg; — HZA: Gießen; — HK: Darmstadt; — LuHK: Friedberg; — OPD: Frankfurt am Main; — StA: Butzbach f.d. Gem. 010, 020, Friedberg f.d. Gem. 015, 051, uhr. Gem. bilden jeweils einen eigenen Standesamtsbezirk; — OKI: S.f.d. Gem. 034; — KWE: Gießen.

Bauernheim	6361	2,89	126	198	205	403	139,4	268	3486/5578	002
Beienheim	6361	4,23	342	588	599	1 187	280,6	919	3487/5580	003
Bodenrod	6309	11,82	56	78	108	186	15,7	174	3468/5585	004
Bruchenbrücken	6361	6,37	494	684	712	1 396	219,2	1 185	3485/5574	006
Burg - Grafenrode	6361	5,42	274	407	429	836	154,2	768	3485/5569	008
Burgholzhausen vor der Höhe	6361	6,07	713	1 039	1 100	2 139	352,4	1 853	3477/5569	009
Butzbach, Stadt	6308	51,44	5 538	7 904	7 941	15 845	308,0	15 395	3477/5589	010
Dorheim	6364	5,52	737	1 064	1 100	2 164	392,0	2 083	3485/5579	011
Dorn - Assenheim	6361	4,33	252	433	458	891	205,8	846	3489/5578	012
Dortelweil	6369	5,24	738	1 060	1 066	2 126	405,7	1 690	3482/5563	013
Florstadt	6361	14,05	1 207	1 817	1 946	3 763	267,8	3 383	3490/5576	071
Friedberg, Stadt	6360	12,57	6 514	7 940	8 896	16 836	1 339,4	17 323	3482/5578	015
Gambach	6309	14,15	753	1 145	1 250	2 395	169,3	2 186	3481/5591	016
Griedel	6309	8,85	493	734	767	1 501	169,6	1 366	3479/5589	017
Harheim	6369	6,30	1 085	1 478	1 565	3 043	483,0	2 180	3478/5561	019
Hausen - Oes	6309	1,93	80	107	126	233	120,7	159	3473/5587	020
Kaichen	6361	6,92	318	520	507	1 027	148,4	963	3488/5568	024
Karben, Stadt	6367	32,50	3 725	5 249	5 418	10 667	328,2	8 202	3484/5565	072
Kirch - Gons	6309	6,42	431	628	707	1 335	207,9	1 285	3475/5592	025
Langenhain	6351	10,19	241	392	384	776	77,1	708	3474/5581	028
Maibach	6309	4,33	74	109	119	228	52,7	235	3469/5582	029
Massenheim	6369	3,25	627	869	926	1 795	552,3	885	3480/5561	030
Munzenberg, Stadt	6309	9,54	365	602	616	1 218	127,7	1 245	3484/5590	033

06 Hessen

1 RB Darmstadt

39, 40

Gemeinde		Fläche	Haus- halte	Wohnbevölkerung am					Koor- di-naten schlüssel	Stati- stische Kenn- ziffer
Namen	Post- leit- zahl			27.5.1970			6.6.1961			
				männlich	weiblich	insgesamt				
		qkm	Anzahl			Einw./qkm	Anzahl			
Nauheim, Bad, Stadt	6350	9,45	6 222	5 833	8 409	14 242	1 507,1	13 431	3481/5581	034
Niddatal, Stadt	6361	31,55	2 033	2 994	3 153	6 147	194,8	5 147	3486/5573	073
Nieder - Erlenbach	6369	10,04	857	1 220	1 399	2 619	260,9	1 563	3479/5563	035
Nieder - Eschbach	6000	7,83	2 431	3 171	3 264	6 435	821,8	3 123	3477/5563	036
Nieder - Mörlen	6350	5,67	1 457	1 898	2 153	4 051	714,5	2 437	3480/5583	038
Nieder - Wöllstadt	6362	10,17	964	1 517	1 514	3 031	298,0	2 626	3483/5571	041
Ober - Erlenbach	6381	9,04	1 360	1 877	2 038	3 915	433,1	2 393	3477/5565	042
Ober - Eschbach	6380	6,91	908	1 213	1 277	2 490	360,3	1 822	3475/5564	043
Ober - Morlen	6352	28,25	1 252	1 744	1 932	3 676	130,1	3 297	3478/5582	045
Ober - Wöllstadt	6361	5,22	579	900	934	1 834	351,3	1 639	3482/5573	047
Ockstadt	6361	18,48	767	1 139	1 251	2 390	129,3	2 250	3480/5577	048
Oppershofen	6309	6,65	359	584	629	1 213	182,4	1 060	3481/5586	050
Ossenheim	6361	4,35	322	497	481	978	224,8	864	3485/5576	051
Petterweil	6361	8,52	946	1 378	1 410	2 788	327,2	1 187	3479/5567	053
Philippseck	6309	15,88	422	661	685	1 346	84,8	1 252	3474/5583	075
Reichelsheim i.d. Wetterau, Stadt	6361	8,13	448	716	709	1 425	175,3	1 298	3491/5580	055
Rockenberg	6309	9,49	684	1 301	1 194	2 495	262,9	2 365	3481/5588	057
Rodheim v.d. Hohe	6361	22,14	1 269	1 842	1 891	3 733	168,6	2 753	3478/5570	058
Rodgen	6351	1,68	299	412	400	812	483,3	527	3483/5581	059
Rosbach, Stadt	6365	23,19	1 471	2 203	2 252	4 455	192,1	3 431	3478/5574	074
Schwalheim	6361	4,40	598	788	823	1 611	366,1	1 428	3483/5580	060
Staden	6361	3,15	198	306	346	652	207,0	597	3493/5577	062
Stammheim	6361	8,63	375	644	690	1 334	154,6	1 228	3494/5575	063
Steinfurth	6353	8,61	647	1 074	1 173	2 247	261,0	2 043	3482/5585	064
Trais - Munzenberg	6309	4,72	127	249	225	474	100,4	431	3485/5591	065
Vilbel, Bad, Stadt	6368	10,43	7 047	8 583	9 283	17 866	1 712,9	14 237	3481/5561	066
Weckesheim	6361	4,25	301	479	478	957	225,2	911	3489/5580	067
Wisselsheim	6351	2,72	237	343	370	713	262,1	621	3483/5582	068
Wolfersheim	6366	33,21	2 026	3 098	3 255	6 353	191,3	5 932	3487/5585	069
Zusammen		557,09	61 789	83 709	90 573	174 282	312,8	147 194		

40 Landkreis Gelnhausen

Sitz der Kreisverwaltung Gelnhausen, Kreisstadt

Amtliches Kraftfahrzeugkennzeichen: GN

AG. Gelnhausen; — LG: Hanau; — OLG: Frankfurt am Main; — ArG: Hanau; — SG, VG. Frankfurt am Main; — AA. Hanau; — FA. Gelnhausen; — OFD: Frankfurt am Main; — ZA: Gelnhausen; — HZA: Frankfurt am Main - Domplatz; — HK. Wiesbaden; — IuHK: Hanau; — OPD: Nürnberg f.d. Gemeindeteil Forsthaus Huttengesäß i.d. Gem. 074, Frankfurt am Main f. ubr. Gem. u. ubr. Teil d. Gem. 074; — StA: Bieber f.d. Gem. 006, 009, 032, 055, Biebergemund I f.d. Gemeindeteil Kassel i.d. Gem. 076, Biebergemund II f.d. Gemeindeteil Wirtheim i.d. Gem. 076, Birstein f.d. Gem. 007, 029, Brachtal - Udenhain (Sitz in Brachtal) f.d. Gem. 075, 062, Gelnhausen f.d. Gem. 016, 026, Kampfenbrunn f.d. Gem. 014, 030, 042, Kirchbracht f.d. Gem. 008, 031, 039, Lichenroth f.d. Gem. 035, 065, 069, 073, Lieblos f.d. Gem. 017, 036, Linsengericht f.d. Gem. 077, 038, Meerholz f.d. Gem. 020, 040, Neuenhaßlau f.d. Gem. 044 u.d. Flüchtlingswohnheim Gondsroth i.d. Gem. 018, Niedergrundau f.d. Gem. 047, 057, Niedermittlau f.d. Gem. f.d. Gem. 018 ohne Flüchtlingswohnheim Gondsroth 048, Oberndorf f.d. Gem. 011, 034, 049, 053, Spielberg f.d. Gem. 022, 033, 060, 061, Unterreichenbach f.d. Gem. 013, 050, 051, 054, 063, 064, ubr. Gem. bilden jeweils einen eigenen Standesamtsbezirk; — KWE: Hanau.

Aufenaus	6481	6,65	425	638	654	1 292	194,3	1 048	3523/5568	004
Bieber	6465	26,07	605	892	975	1 867	71,6	1 711	3523/5558	006
Biebergemund	6461	32,69	1 116	1 786	1 886	3 672	112,3	3 259	3518/5565	076
Birstein	6484	10,22	572	800	904	1 704	166,7	1 732	3522/5579	007
Boßgesäß	6471	1,49	11	29	36	65	43,6	49	3519/5582	008
Brachtal	6486	10,51	870	1 180	1 268	2 448	232,9	2 317	3521/5574	075
Breitenborn A.B.	6461	9,33	80	127	129	256	27,4	239	3518/5559	009
Breitenborn, Amt Wächtersbach	6461	18,79	250	443	434	877	46,7	755	3513/5569	010
Burgloß	6481	5,37	200	367	351	718	133,7	612	3534/5563	011
Fischborn	6481	7,33	110	215	207	422	57,6	434	3521/5583	013
Flörsbach	6481	9,91	127	197	228	425	42,9	379	3530/5555	014
Freigericht	6463	33,42	3 805	5 928	6 200	12 128	362,9	10 491	3508/5556	074
Gelnhausen, Kreisstadt	6460	24,81	3 769	4 806	5 415	10 221	412,0	10 043	3513/5563	016
Gettenbach	6461	13,64	77	136	121	257	18,8	239	3512/5567	017
Gondsroth	6461	2,69	324	541	555	1 096	407,4	1 192	3507/5557	018
Hailer	6462	8,97	1 061	1 583	1 733	3 316	369,7	2 769	3511/5561	020
Heifersdorf	6481	2,27	41	100	98	198	87,2	183	3518/5578	022
Hetttersroth	6481	5,75	79	180	167	347	60,3	375	3519/5579	025
Höchst	6461	6,32	428	749	773	1 522	240,8	1 342	3516/5563	026
Katholisch - Willenroth	6481	6,97	53	120	123	243	34,9	226	3525/5576	029
Kampfenbrunn	6481	9,83	209	277	311	588	59,8	535	3531/5553	030
Kirchbracht	6481	5,59	58	126	127	253	45,3	281	3520/5585	031
Lanzingen	6461	2,29	107	168	169	337	147,2	325	3520/5560	032
Leisenwald	6481	5,06	111	237	233	470	92,9	462	3516/5576	033
Lettgenbrunn	6481	27,19	111	163	171	334	12,3	236	3530/5559	034
Lichenroth	6481	8,67	96	228	213	441	50,9	446	3523/5589	035
Lieblos	6466	7,27	784	1 144	1 238	2 382	327,6	2 142	3509/5564	036
Linsengericht	6464	27,36	2 074	3 092	3 299	6 391	233,6	5444	3514/5561	077
Lohrhaupten	6481	25,81	267	462	507	969	37,5	907	3534/5554	037
Lutzelhausen	6461	2,46	181	324	300	624	253,7	539	3512/5558	038
Mauswinkel	6481	4,99	60	144	132	276	55,3	300	3521/5585	039
Meerholz	6462	5,08	884	1 274	1 524	2 798	550,8	2 338	3510/5561	040
Mernes	6481	8,37	211	376	391	767	91,6	706	3534/5567	041
Mosborn	6481	6,57	17	30	35	65	9,9	77	3529/5552	042
Neuenhaßlau	6461	7,46	996	1 367	1 405	2 772	371,6	2 414	3505/5558	044
Niedergrundau	6461	7,15	476	649	690	1 339	187,3	1 145	3507/5564	047
Niedermittlau	6461	8,78	831	1 200	1 296	2 496	284,3	1 903	3509/5559	048
Oberndorf	6481	7,13	287	590	608	1 198	168,0	1 064	3534/5561	049

Gemeinde		Fläche	Haus- halte	Wohnbevölkerung am				Koor- dinaten schlüssel	Stati- stische Kenn- ziffer	
				27.5.1970			6.6.1961			
Namen	Post- leit- zahl			männlich	weiblich	insgesamt				
		qkm	Anzahl		Einw./qkm	Anzahl				
Oberreichenbach	6481	5,76	58	121	130	251	43,6	262	3523/5582	050
Obersotzbach	6481	8,82	93	205	210	415	47,1	445	3523/5579	051
Orb, Bad, Stadt	6482	47,78	2 933	3 480	4 511	7 991	167,2	7 299	3525/5565	052
Pfaffenhausen	6481	11,04	203	415	403	818	74,1	722	3534/5559	053
Radmühl	6481	4,04	37	94	104	198	49,0	205	3526/5585	054
Roßbach	6461	8,11	153	237	250	487	60,0	457	3521/5558	055
Rothenbergen	6461	5,67	677	993	998	1 991	351,1	1 685	3507/5562	057
Spielberg	6481	6,32	138	274	272	546	86,4	550	3519/5574	060
Streitberg	6481	3,83	62	125	137	262	68,4	265	3518/5576	061
Udenhain	6481	10,19	216	389	403	792	77,7	730	3523/5575	062
Unterreichenbach	6481	8,13	151	270	283	553	68,0	559	3523/5581	063
Untersotzbach	6481	4,83	76	169	200	369	76,4	398	3523/5578	064
Volzberg	6481	4,06	36	95	85	180	44,3	160	3521/5590	065
Wachtersbach, Stadt	6480	28,85	2 357	3 232	3 609	6 841	237,1	5 778	3520/5569	066
Waldensberg	6481	10,18	116	202	226	428	42,0	420	3516/5574	067
Wettges	6481	3,18	21	50	47	97	30,5	106	3524/5586	069
Wolferborn	6471	6,92	217	404	421	825	119,2	846	3514/5577	072
Wustwillenroth	6481	4,04	62	114	125	239	59,2	227	3523/5587	073
Gemeindefreies Gebiet										
Gutsbezirk Spessart (Anteil Landkreis Gelnhausen)		39,02							3532/5568	200
Zusammen		641,03	29 369	43 537	47 320	90 857	141,7	81 773		

41 Landkreis Gießen
Sitz der Kreisverwaltung Gießen, Universitätsstadt
Amtliches Kraftfahrzeugkennzeichen: GI

AG: Nidda f.d. Gem. 008, 034, 035, 055, 064, Gießen f. ubr. Gem.; — LG: Gießen, — OLG: Frankfurt am Main; — ArG, SG. Gießen, — VG. Darmstadt; — AA, FA: Gießen; — OFD: Frankfurt am Main; — ZA, HZA. Gießen; — HK: Darmstadt; — LuHK. Gießen; — OPD: Frankfurt am Main; — STA: Gem. bilden jeweils einen eigenen Standesamtsbezirk; — KWE: Gießen.

Albach	6301	4,49	130	227	251	478	106,5	496	3485/5602	001
Allendorf a.d. Lahn	6331	3,90	479	738	759	1 497	383,8	1 227	3472/5601	002
Allendorf a.d. Lumda, Stadt	6301	14,20	682	1 080	1 122	2 202	155,1	2 049	3487/5616	003
Allertshausen	6301	4,65	145	259	283	542	116,6	477	3489/5613	004
Alten - Buseck	6301	9,67	773	1 150	1 153	2 303	238,2	1 774	3482/5609	005
Annerod	6301	5,36	447	678	707	1 385	258,4	1 113	3482/5604	006
Arnsburg	6302	4,90	31	39	41	80	16,3	124	3485/5595	007
Bellersheim	6301	8,89	258	414	469	883	99,3	896	3488/5590	008
Bersrod	6301	4,28	186	336	366	702	164,0	616	3489/5609	010
Bettenhausen	6301	5,21	125	187	214	401	77,0	374	3488/5593	011
Beuern	6301	9,66	547	816	874	1 690	174,9	1 549	3487/5610	012
Burkhardtsfelden	6301	7,29	288	479	545	1 024	140,5	904	3487/5604	014
Climbach	6301	1,19	144	202	204	406	341,2	336	3487/5613	015
Daubringen	6301	4,26	596	872	925	1 797	421,8	1 633	3481/5612	016
Eberstadt	6301	5,46	268	427	452	879	161,0	863	3483/5593	018
Ettingshausen	6311	9,04	248	396	427	823	91,0	777	3493/5602	019
Freienseen	6311	15,23	281	393	428	821	53,9	872	3503/5602	020
Geilshausen	6301	8,63	202	362	374	736	85,3	700	3492/5612	022
Großen - Buseck	6305	16,08	1 219	1 840	1 865	3 705	230,4	3 472	3484/5608	025
Großen - Linden, Stadt	6301	11,53	1 655	2 249	2 368	4 617	400,4	4 145	3475/5599	026
Grunberg, Stadt	6310	66,46	2 744	4 298	4 635	8 933	134,4	8 324	3497/5606	027
Harbach	6301	6,23	165	330	321	651	104,5	614	3492/5604	029
Heuchelheim	6301	10,55	2 592	3 339	3 361	6 700	635,1	5 953	3474/5605	032
Hungen, Stadt	6303	44,36	2 153	3 340	3 391	6 731	151,7	6 188	3493/5593	034
Inheiden	6301	4,76	293	446	452	898	188,7	798	3492/5591	035
Lang - Göns	6306	15,00	1 181	1 814	1 860	3 674	244,9	3 148	3476/5595	039
Langsdorf	6301	12,29	358	574	644	1 218	99,1	1 270	3489/5595	040
Lardenbach	6311	3,13	104	211	207	418	133,5	420	3503/5605	041
Laubach, Stadt	6312	78,50	2 279	3 651	3 825	7 476	95,2	6 621	3499/5600	042
Lahgestern	6301	11,25	1 252	1 783	1 879	3 662	325,5	2 815	3477/5599	044
Lich, Stadt	6302	49,78	2 916	4 168	4 519	8 687	174,5	7 379	3487/5598	045
Lindenstruth	6301	2,75	158	282	282	564	205,1	445	3489/5606	046
Lollar	6304	5,33	1 790	2 829	2 527	5 356	1 004,9	4 537	3479/5612	047
Mainlar	6301	5,58	430	810	731	1 541	276,2	1 388	3482/5614	050
Nonnenroth	6301	5,18	136	231	271	502	96,9	430	3493/5598	054
Obbornhofen	6361	6,96	227	413	424	837	120,3	850	3488/5589	055
Ober - Horgern	6309	3,25	90	168	176	344	105,8	361	3482/5591	057
Odenhausen	6301	6,11	142	230	244	474	77,6	489	3492/5614	058
Oppenrod	6301	3,02	158	257	292	549	181,8	474	3486/5605	059
Pohlheim	6301	38,12	4 236	5 838	6 129	11 967	313,9	10 271	3480/5600	087
Rabenau	6301	12,85	717	1 113	1 250	2 363	183,9	2 268	3490/5615	086
Reinhardshain	6301	8,25	106	221	254	475	57,6	407	3493/5609	062
Reiskirchen	6301	21,62	1 054	1 760	1 772	3 532	163,4	3 215	3488/5607	063
Rodheim	6479	4,12	115	215	200	415	100,7	425	3496/5590	064
Rödgen	6301	4,49	543	706	766	1 472	327,8	1 371	3482/5607	065
Ruddingshausen	6311	11,18	238	476	493	969	86,7	954	3494/5617	067
Ruttershausen	6301	2,69	236	380	380	760	282,5	761	3479/5614	069
Staufenberg, Stadt	6301	8,41	557	842	928	1 770	210,5	1 609	3480/5614	072
Steinbach	6301	9,46	657	989	1 050	2 039	215,5	1 875	3484/5601	073
Treis a.d. Lumda	6301	13,63	663	1 008	1 096	2 104	154,4	1 871	3484/5615	077
Trohe	6301	0,25	205	296	262	558	2 232,0	417	3482/5608	078
Villingen	6301	13,02	513	699	813	1 512	116,1	1 497	3495/5596	080
Zusammen		642,50	37 712	56 861	59 261	116 122	180,7	103 842		

06 Hessen

1 RB Darmstadt

42, 43

Gemeinde		Fläche	Haus- halte	Wohnbevölkerung am			Koor- dina- ten schlüssel	Stati- stische Kenn- ziffer
Namen	Post- leit- zahl			27.5.1970		6.6.1961		
				männlich	weiblich	insgesamt		
		qkm	Anzahl		Einw./qkm	Anzahl		

42 Landkreis Groß - Gerau

Sitz der Kreisverwaltung. Groß - Gerau, Stadt

Amtliches Kraftfahrzeugkennzeichen: GG

AG: Frankfurt am Main f.d. Gem. 017, Groß - Gerau, Zweigstelle Russelsheim f.d. Gem. 023 u. 024 ohne Gemeindeteil Bauschheim, Groß - Gerau f. ubr. Gem. u. Gemeindeteil Bauschheim i.d. Gem. 024; — LG: Darmstadt u. Frankfurt am Main; — OLG: Frankfurt am Main; — ArG: Frankfurt am Main f.d. Gem. 017, Darmstadt f. ubr. Gem.; — SG, VG: Darmstadt; — AA: Frankfurt am Main f.d. Gem. 021, 027, Darmstadt f. ubr. Gem.; — FA: Langen (Hess.) f.d. Gem. 017, Groß - Gerau f. ubr. Gem.; — OFD: Frankfurt am Main; — ZA: Wiesbaden - Biebrich f.d. Gemeindeteil Gustavsburg i.d. Gem. 013, Darmstadt f. ubr. Teile d. Gem. 013; — HZA: Darmstadt u. Wiesbaden; — HK, IuHK: Darmstadt; — OPD: Frankfurt am Main; — StA: Gem. bilden jeweils einen eigenen Standesamtsbezirk; — OKI: S f.d. Gem. 024; — KWE: Heppenheim.

Allmendfeld	6801	10,83	138	264	279	543	50,1	504	3465/5515	001
Astheim	6091	7,34	677	1 064	1 142	2 206	300,5	1 439	3455/5532	002
Berkach	6081	2,80	190	315	288	603	215,4	487	3462/5529	004
Biebesheim	6081	17,48	1 911	2 955	3 015	5 970	341,5	4 762	3461/5516	005
Bischofsheim	6094	9,14	3 809	5 219	5 012	10 231	1 119,4	9 731	3453/5538	006
Buttelborn	6081	14,40	1 236	1 905	1 906	3 811	264,7	3 233	3465/5529	007
Crumstadt	6081	12,64	975	1 317	1 361	2 678	211,9	2 259	3465/5519	008
Dornheim	6081	14,79	945	1 423	1 525	2 948	199,3	2 548	3462/5526	009
Erfelden	6081	24,74	755	1 180	1 229	2 409	97,4	2 172	3461/5522	010
Geinsheim	6081	13,14	693	1 058	1 127	2 185	166,3	1 801	3456/5526	011
Gernsheim, Stadt	6084	26,19	2 692	3 716	3 912	7 628	291,3	7 104	3463/5513	012
Ginsheim - Gustavsburg	6095	13,83	5 458	7 813	7 604	15 417	1 114,8	12 135	3435/5536	013
Goddellau	6086	8,81	1 321	2 510	2 514	5 024	570,3	4 451	3464/5522	014
Groß - Gerau, Stadt	6080	27,02	4 985	6 231	6 846	13 077	484,0	12 201	3463/5531	015
Hessenaue	6081	6,71	63	131	127	258	38,5	246	3455/5529	016
Kelsterbach, Stadt	6092	22,66	5 877	7 784	7 170	14 954	659,9	11 228	3466/5548	017
Klein - Gerau	6081	5,97	647	891	973	1 864	312,2	1 844	3465/5530	018
Klein - Rohrheim	6081	4,28	56	110	107	217	50,7	238	3463/5510	019
Leeheim	6081	14,74	566	1 025	1 028	2 053	139,3	1 773	3460/5524	020
Morfelden, Stadt	6082	29,30	4 517	5 768	6 030	11 798	402,7	9 042	3469/5537	021
Nauheim	6085	13,77	2 310	3 011	3 148	6 159	447,3	5 261	3460/5534	022
Raunheim, Stadt	6096	13,02	4 673	6 892	6 654	13 546	1 040,4	6 140	3460/5542	023
Russelsheim, Stadt	6090	58,35	19 862	31 628	28 233	59 861	1 025,9	41 421	3458/5539	024
Stockstadt am Rhein	6081	18,73	1 372	1 985	2 010	3 995	213,3	3 546	3461/5519	025
Trebur	6091	22,96	1 485	2 185	2 269	4 454	194,0	3 812	3457/5531	026
Walldorf, Stadt	6083	15,13	4 914	6 316	6 396	12 712	840,2	9 731	3469/5540	027
Wallerstädten	6081	9,95	644	962	1 001	1 963	197,3	1 765	3460/5529	028
Wolfskehlen	6081	12,80	813	1 256	1 318	2 574	201,1	2 145	3464/5524	029
Worfelden	6081	9,55	765	1 234	1 217	2 451	256,6	1 650	3467/5532	030
Zusammen		461,07	74 349	108 148	105 441	213 589	463,2	164 669		

43 Landkreis Hanau

Sitz der Kreisverwaltung. Hanau, Stadt

Amtliches Kraftfahrzeugkennzeichen: HU

AG: Frankfurt am Main f.d. Gem. 001, 002, Hanau f. ubr. Gem.; — LG: Frankfurt am Main u. Hanau; — OLG Frankfurt am Main; — ArG: Frankfurt am Main f.d. Gem. 001, 002, Hanau f. ubr. Gem.; — SG, VG: Frankfurt am Main; — AA: Frankfurt am Main f.d. Gem. 001, 008, Hanau f. ubr. Gem.; — FA: Hanau; — OFD: Frankfurt am Main; — ZA: Hanau; — HZA: Frankfurt am Main - Domplatz; — HK: Wiesbaden; — IuHK: Hanau; — OPD: Nurnberg f.d. Gemeindeteil Naßmühle i.d. Gem. 010, Frankfurt am Main f. ubr. Gem. u. ubr. Teile d. Gem. 010; — StA: Bruchköbel f.d. Gem. 003, 020, Huttengesäß f.d. Gem. 012, 018, Niederdorfelden f.d. Gem. 008, 019, Roßdorf f.d. Gem. 004, 027, ubr. Gem. bilden jeweils einen eigenen Standesamtsbezirk; — OKI: S f. Schleuse Mainkur mit Dienstwohngebäude i.d. Gem. 005; — KWE: Hanau.

Bergen - Enkheim, Stadt	6000	12,56	5 896	7 153	7 569	14 722	1 172,1	10 158	3482/5557	001
Bischofsheim	6451	6,92	3 460	4 724	4 928	9 652	1 394,8	4 787	3486/5557	002
Bruchköbel	6451	13,51	2 998	4 285	4 422	8 707	644,5	4 370	3494/5560	003
Butterstadt	6451	1,75	24	58	55	113	64,6	120	3495/5563	004
Dörrngheim, Stadt	6451	9,86	6 103	7 989	8 313	16 302	1 653,3	7 071	3488/5555	005
Eichen	6471	8,91	476	732	775	1 507	169,1	1 380	3493/5569	006
Erbstadt	6361	6,37	307	537	607	1 144	179,6	1 050	3490/5570	007
Erlensee	6451	18,60	3 730	4 919	5 332	10 251	551,1	8 404	3498/5559	033
Gronau	6369	7,13	436	610	651	1 261	176,9	802	3484/5562	008
Großauheim, Stadt	6454	10,79	5 208	7 056	6 972	14 028	1 300,1	11 203	3496/5552	009
Großkrotzenburg	6451	7,44	2 020	3 192	2 970	6 162	828,2	4 142	3498/5549	010
Hammersbach	6451	20,15	865	1 403	1 448	2 851	141,5	2 524	3499/5565	036
Hochstadt	6451	6,97	1 513	2 100	2 153	4 253	610,2	2 972	3488/5557	011
Huttengesäß	6451	7,60	520	809	829	1 638	215,5	1 502	3502/5564	012
Langenselbold	6456	26,25	3 397	4 811	4 950	9 761	371,8	8 656	3502/5560	015
Mittelbuchen	6451	9,37	654	920	940	1 860	198,5	1 585	3492/5560	017
Neuwiedermuß	6451	1,85	70	128	140	268	144,9	243	3504/5566	018
Nidderau, Stadt	6369	15,17	2 017	2 759	3 038	5 797	382,1	5 356	3491/5565	034
Niederdorfelden	6369	6,55	778	1 232	1 223	2 455	374,8	1 322	3485/5562	019
Niederissigheim	6451	3,09	417	645	663	1 308	423,3	690	3495/5561	020
Oberissigheim	6451	4,59	302	462	459	921	200,7	650	3496/5562	023
Ostheim	6451	17,36	972	1 454	1 513	2 967	170,9	2 481	3493/5565	025
Ravolzhausen	6451	5,02	740	1 068	1 077	2 145	427,3	1 777	3499/5561	026
Rodenbach	6451	16,72	2 299	3 338	3 360	6 698	400,6	4 367	3501/5556	035
Roßdorf	6451	6,71	636	934	999	1 933	288,1	1 445	3493/5562	027
Rudigheim	6451	5,52	439	687	693	1 380	250,0	861	3498/5563	029
Schöneck	6369	21,49	3 008	4 381	4 497	8 878	413,1	5 993	3489/5562	037
Wachenbuchen	6451	9,51	905	1 264	1 293	2 557	268,9	2 307	3489/5559	030
Wolfgang	6451	17,50	774	889	967	1 856	106,1	1 411	3497/5554	032
Zusammen		305,26	50 964	70 539	72 836	143 375	469,7	99 629		

Gemeinde		Fläche	Haus halte	Wohnbevölkerung am			Koor- dina- ten schlüssel	Stati- stische Kenn- ziffer
				27 5 1970		6.6.1961		
				mannlich	weiblich	insgesamt		
Namen	Post- leitz- zahl	qkm	Anzahl			Einw./qkm	Anzahl	

44 Landkreis Lauterbach

Sitz der Kreisverwaltung Lauterbach, Stadt

Amtliches Kraftfahrzeugkennzeichen. LAT

AG: Lauterbach; — LG: Fulda; — OLG: Frankfurt am Main; — ArG, SG: Fulda; — VG: Darmstadt; — AA: Gießen, — FA: Lauterbach (Hess.); — OFD: Frankfurt am Main; — ZA, HZA: Fulda; — HK: Darmstadt; — LuHK, Gießen; — OPD: Frankfurt am Main; — StA: Freiensteinau f.d. Gem. 013, 015, 027, 047, 052, Grebenhain f.d. Gem. 017, 036, 037, 038, 041, 065, 066, Heisters (Sitz in Zahmen) f.d. Gem. 022, 070, 071, Herbstein f.d. Gem. 024, 032, 051, 055, 058, Lauterbach f.d. Gem. 001, 021, 028, 031, 033, 048, 050, 057, 068, Schlitz f.d. Gem. 006, 014, 019, 023, 039, 042, 043, 044, 049, 053, 056, 060, 061, 063, 064, 069, Stockhausen f.d. Gem. 054, 059, Ulrichstein f.d. Gem. 012, 030, 046, 062, ubr. Gem. bilden jeweils einen eigenen Standesamtsbezirk; — KWE: Gießen.

Allmenrod	6421	7,51	90	166	176	342	45,5	260	3522/5610	001
Altenschlirf	6421	8,93	133	244	258	502	56,2	481	3527/5600	002
Angersbach	6423	23,88	690	1 066	1 120	2 186	91,5	2 097	3531/5610	003
Bannerod	6421	3,51	33	82	84	166	47,3	156	3527/5596	004
Bermuthshain	6421	8,48	122	247	271	518	61,1	545	3522/5593	005
Bernshausen	6401	5,88	119	201	200	401	68,2	395	3538/5613	006
Crainfeld	6421	10,05	111	216	235	451	44,9	496	3525/5594	007
Dirnlammen	6421	9,74	95	226	206	432	44,4	401	3521/5607	008
Eichelhain	6421	9,09	65	138	143	281	30,9	304	3519/5603	009
Eichenrod	6421	2,89	72	139	131	270	93,4	262	3521/5604	010
Engelrod	6421	10,04	126	276	279	555	55,3	588	3518/5604	011
Feldkrucken	6311	9,01	71	128	143	271	30,1	300	3512/5601	012
Fleschenbach	6481	3,94	26	54	63	117	29,7	137	3528/5585	013
Fraurombach	6401	6,85	57	120	113	233	34,0	249	3543/5615	014
Freiensteinau	6494	14,34	228	449	489	938	65,4	862	3528/5588	015
Frischborn	6421	18,43	298	496	526	1 022	55,5	945	3525/5608	016
Grebenhain	6424	15,77	297	453	490	943	59,8	1 007	3524/5594	017
Gunzenau	6421	5,69	46	108	121	229	40,2	243	3528/5591	018
Hartershausen	6401	8,56	64	138	128	266	31,1	264	3541/5610	019
Hartmannshain	6421	4,01	69	131	137	268	66,8	277	3519/5592	020
Heblös	6421	3,40	87	148	169	317	93,2	349	3525/5612	021
Heisters	6421	2,74	27	54	52	106	38,7	127	3529/5597	022
Hemmen	6401	5,48	33	71	70	141	25,7	165	3453/5609	023
Herbstein, Stadt	6422	18,10	655	873	1 009	1 882	104,0	1 706	3524/5602	024
Herchenhain	6421	7,43	89	192	220	412	55,5	349	3519/5593	025
Hörgenau	6421	4,65	51	121	114	235	50,5	254	3520/5605	026
Holzmuhl	6491	3,34	41	95	95	190	56,9	196	3530/5586	027
Hopfmannsfeld	6421	8,78	69	136	159	295	33,6	312	3522/5605	028
Ilbeshausen	6421	14,43	277	455	482	937	64,9	989	3523/5598	029
Kölzenhain	6311	4,59	42	75	105	180	39,2	177	3511/5602	030
Landenhausen	6421	15,66	334	586	633	1 219	77,8	1 196	3533/5608	031
Lanzenhain	6421	12,02	126	285	301	586	48,8	589	3523/5600	032
Lauterbach, Stadt	6420	21,68	4 069	4 482	5 331	9 813	452,6	9 741	3528/5611	033
Maar	6421	21,12	435	755	847	1 602	75,9	1 630	3527/5614	034
Meiches	6321	8,35	99	231	256	487	58,3	477	3518/5609	035
Metzlos	6421	4,42	42	87	106	193	43,7	192	3528/5594	036
Metzlos - Gehaag	6421	3,62	40	87	91	178	49,2	191	3529/5595	037
Nieder - Moos	6421	4,59	82	152	165	317	69,1	304	3527/5593	038
Nieder - Stoll	6401	3,97	51	97	111	208	52,4	196	3537/5612	039
Nosberts - Weidmoos	6421	4,73	39	94	100	194	41,0	214	3526/5597	040
Ober - Moos	6421	9,26	53	136	133	269	29,0	274	3526/5591	041
Ober - Wegfurth	6401	3,52	27	54	50	104	29,5	107	3540/5623	042
Pfordt	6401	9,02	67	161	157	318	35,3	343	3542/5613	043
Queck	6401	16,34	147	305	308	613	37,5	646	3540/5619	044
Radmuhl	6481	3,07	43	91	95	186	60,6	200	3526/5586	045
Rebgeshain	6421	6,43	75	155	174	329	51,2	324	3516/5603	046
Reichlos	6421	4,33	36	71	73	144	33,3	157	3530/5591	047
Reuters	6421	3,62	51	103	117	220	60,8	224	3524/5615	048
Rimbach	6401	13,56	92	196	207	403	29,7	454	3540/5621	049
Rimlos	6421	1,06	70	97	98	195	184,0	144	3526/5612	050
Rixfeld	6421	7,99	126	238	245	483	60,5	471	3527/5604	051
Salz	6421	4,74	73	157	168	325	68,6	326	3526/5588	052
Sandlofs	6401	6,33	73	162	182	344	54,3	323	3542/5618	053
Schadges	6421	4,83	29	39	43	82	17,0	107	3529/5603	054
Schlechtenwegen	6421	6,21	50	103	121	224	36,1	231	3530/5600	055
Schlitz, Stadt	6407	35,36	1 891	2 516	2 952	5 468	154,6	5 390	3539/5615	056
Sickendorf	6421	2,74	50	88	93	181	66,1	195	3524/5611	057
Steinfurt	6421	4,19	59	100	120	220	52,5	261	3528/5598	058
Stockhausen	6421	17,72	199	439	427	866	48,9	875	3531/5603	059
Ullershausen	6401	7,46	54	131	133	264	35,4	276	3541/5612	060
Utzhausen	6401	4,84	48	105	108	213	44,0	217	3536/5612	061
Ulrichstein, Stadt	6314	13,02	293	390	439	829	63,7	914	3513/5604	062
Unter - Schwarz	6401	4,78	35	65	78	143	29,9	144	3541/5623	063
Unter - Wegfurth	6401	3,32	30	61	58	119	35,8	96	3540/5624	064
Vaitshain	6421	2,62	23	49	61	110	42,0	113	3525/5595	065
Volkartshain	6421	3,98	45	90	99	189	47,5	193	3520/5590	066
Wallenrod	6421	12,62	275	476	485	961	76,1	908	3522/5614	067
Wernges	6421	9,80	66	133	141	274	28,0	255	3529/5615	068
Willofs	6401	6,81	82	198	190	388	57,0	370	3533/5616	069
Wunschen - Moos	6421	1,24	11	26	27	53	42,7	58	3529/5596	070
Zahmen	6421	4,62	35	96	70	166	35,9	180	3530/5597	071
Zusammen		596,13	13 708	21 185	23 381	44 566	74,9	44 399		

06 Hessen

1 RB Darmstadt

45, 46

Gemeinde		Fläche	Haus halte	Wohnbevölkerung am				Koor- di-naten schlussel	Stati- stische Kenn- ziffer
				27 5 1970			6.6 1961		
Namen	Post- leit- zahl			qkm	mannlich	weiblich	insgesamt		
		Anzahl			Einw./qkm	Anzahl			

45 Landkreis Limburg

Sitz der Kreisverwaltung: Limburg a.d. Lahn, Stadt

Amtliches Kraftfahrzeugkennzeichen LM

AG: Hadamar f.d. Gem. 001, 007, 008, 010, 011, 012, 015, 016, 017, 019, 021, 023, 026, 027, 031, 037, 038, 041, 042, 043, 047, 048, 050, Limburg a.d. Lahn f. ubr. Gem. ;
— LG: Limburg a.d. Lahn; — OLG: Frankfurt am Main; — ArG: Limburg a.d. Lahn; — SG, VG: Wiesbaden; — AA, FA: Limburg (Lahn); — OFD: Frankfurt am Main, —
ZA: Limburg a.d. Lahn; — HZA, HK: Wiesbaden; — luHK: Limburg a.d. Lahn; — OPD: Frankfurt am Main; — StA: Camberg f.d. Gem. 002, 006, 040, 045, Dehrn f.d. Gem.
004, 005, Dorchheim f.d. Gem. 007, 010, 019, 023, Ellar f.d. Gem. 011, 021, Elz f.d. Gem. 012, 043, Frickhofen f.d. Gem. 008, 015, 050, Hadamar f.d. Gem. 017, 031,
Kirberg f.d. Gem. 025, 044, Lahr f.d. Gem. 016, 026, Limburg a.d. Lahn f.d. Gem. 028, 046, Mensfelden f.d. Gem. 030, 032, Nauheim f.d. Gem. 022, 033, 034,
Niederzeuzheim f.d. Gem. 038, 042, 048, Oberbrechen f.d. Gem. 039, 049, Oberweyer f.d. Gem. 001, 037, 041, 047, ubr. Gem. bilden jeweils einen eigenen
Standesamtsbezirk; — KWE: Wiesbaden.

Ahlbach	6251	5,03	318	482	529	1 011	201,0	908	3435/5589	001
Camberg, Stadt	6277	19,97	1 765	2 387	2 622	5 009	250,8	4 222	3447/5573	002
Dauborn	6251	16,33	487	800	866	1 666	102,0	1 618	3441/5577	003
Dehrn	6251	6,67	562	928	1 000	1 928	289,1	1 871	3436/5587	004
Dietkirchen	6251	3,12	384	572	621	1 193	382,4	1 051	3436/5585	005
Dombach	6251	3,26	80	110	123	233	71,5	214	3451/5574	006
Dorchheim	6251	2,35	210	292	321	613	260,9	570	3433/5597	007
Dornhof	6251	5,63	456	670	769	1 439	255,6	1 266	3429/5597	008
Eisenbach	6251	12,29	671	909	1 024	1 933	157,3	1 660	3447/5578	009
Elbgrund	6251	4,75	193	308	313	621	130,7	533	3434/5598	010
Ellar	6251	11,09	586	929	989	1 918	172,9	1 662	3435/5597	011
Elz	6254	14,90	2 172	3 121	3 372	6 493	435,8	5 831	3431/5586	012
Erbach	6277	10,66	714	1 013	1 081	2 094	196,4	1 798	3446/5574	013
Eschhofen	6251	6,07	797	1 120	1 230	2 350	387,1	2 103	3436/5584	014
Frickhofen	6255	8,23	897	1 207	1 361	2 568	312,0	2 436	3430/5596	015
Fussingen	6251	5,41	176	286	318	604	111,6	544	3437/5598	016
Hadamar, Stadt	6253	15,04	2 093	3 029	3 390	6 419	426,8	5 905	3432/5590	017
Haintchen	6251	12,02	245	361	386	747	62,1	689	3451/5580	018
Hangenmeilingen	6251	2,82	146	277	244	521	184,8	426	3434/5595	019
Hasselbach	6251	9,04	335	401	490	891	98,6	812	3453/5578	020
Hausen	6251	5,81	313	501	601	1 102	189,7	906	3435/5598	021
Heringen	6251	7,89	223	360	353	713	90,4	668	3437/5576	022
Heuchelheim	6251	1,18	60	103	105	208	176,3	202	3433/5595	023
Kirberg	6251	13,28	503	795	896	1 691	127,3	1 378	3440/5575	025
Lahr	6251	7,41	420	574	630	1 204	162,5	1 074	3438/5597	026
Langendernbach	6251	8,00	525	784	824	1 608	201,0	1 374	3432/5601	027
Limburg a.d. Lahn, Stadt	6250	7,94	5 561	6 912	8 357	15 269	1 923,0	15 578	3433/5584	028
Lindenholzhausen	6251	8,32	957	1 333	1 467	2 800	336,5	2 425	3437/5582	029
Lintar	6251	3,82	325	496	525	1 021	267,3	756	3435/5581	030
Malmeneich	6251	0,77	94	135	137	272	353,2	210	3429/5590	031
Mensfelden	6251	10,35	301	518	520	1 038	100,3	981	3436/5577	032
Nauheim	6251	6,29	219	365	380	745	118,4	635	3838/5579	033
Neesbach	6251	4,50	147	261	267	528	117,3	514	3440/5577	034
Niederbrechen	6251	13,52	1 150	1 781	1 909	3 690	272,9	3 305	3440/5580	035
Niederselters	6251	7,99	820	1 131	1 214	2 345	293,5	2 131	3445/5578	036
Niederweyer	6251	1,36	47	83	87	170	125,0	151	3434/5590	037
Niederzeuzheim	6251	7,65	463	711	751	1 462	191,1	1 279	3431/5592	038
Oberbrechen	6251	8,68	689	953	1 051	2 004	230,9	1 797	3443/5580	039
Oberselters	6251	4,21	334	496	508	1 004	238,5	839	3446/5576	040
Oberweyer	6251	4,16	196	308	345	653	157,0	612	3436/5591	041
Oberzeuzheim	6251	6,61	347	538	569	1 107	167,5	1 021	3433/5593	042
Offheim	6251	6,73	541	766	834	1 600	237,7	1 310	3433/5587	043
Ohren	6251	4,06	136	237	249	486	119,7	443	3442/5574	044
Schwickershausen	6251	2,76	152	230	235	465	168,5	369	3449/5575	045
Staffel	6251	5,29	922	1 236	1 151	2 387	451,2	2 086	3432/5584	046
Steinbach	6251	6,15	280	409	485	894	145,4	739	3436/5593	047
Thalheim	6251	8,64	388	577	660	1 237	143,2	1 104	3430/5594	048
Werschau	6251	3,91	193	300	333	633	161,9	526	3440/5579	049
Wilsenroth	6251	2,71	422	617	684	1 301	480,1	1 123	3430/5599	050
Würges	6271	13,80	709	1 038	1 058	2 096	151,9	1 696	3448/5571	051
Zusammen		368,47	30 724	43 750	48 234	91 984	249,6	83 351		

46 Landkreis Main - Taunus - Kreis

Sitz der Kreisverwaltung: Frankfurt am Main - Höchst, Stadt

Amtliches Kraftfahrzeugkennzeichen: FH

AG: Frankfurt am Main f.d. Gem. 011, 015, 017, 020, 021, 022, 028, 034, 036, 040, 041, Hochheim a.M. f.d. Gem. 003, 005, 006, 007, 013, 016, 023, 043, 044, 045,
Idstein f.d. Gem. 004, 019, 029, 030, 033, 042, Wiesbaden f.d. Gem. 002, 024, 025, 032, 046, Königstein i. Ts. f. ubr. Gem.; — LG: Frankfurt am Main u. Wiesbaden; —
OLG: Frankfurt am Main; — ArG: Wiesbaden f.d. Gem. 002 bis 006, 016, 019, 023, 024, 025, 029, 030, 032, 033, 042, 043, 045, 046, Frankfurt am Main f. ubr. Gem.; —
SG, VG: Frankfurt am Main; — AA: Wiesbaden f.d. Gem. 002, 024, Frankfurt am Main f. ubr. Gem.; — FA: Frankfurt am Main - Höchst; — OFD: Frankfurt am Main; —
ZA: Wiesbaden - Biebrich f.d. Gem. 005, 013, 016, 023, 032, 043, 045, Frankfurt am Main - Höchst f. ubr. Gem.; — HZA: Frankfurt am Main - Gutleutstraße u. Wiesbaden;
— HK: Wiesbaden; — luHK: Wiesbaden f.d. Gem. 002 bis 005, 016, 019, 023, 024, 025, 030, 032, 043, 046, Frankfurt am Main f. ubr. Gem.; — OPD: Frankfurt am Main;
— StA: Breckenheim f.d. Gem. 003, 024, 046, Bremthal f.d. Gem. 004, 029, Delkenheim f.d. Gem. 005, 043, Kelkheim f.d. Gem. 018, 028, 034, Naurod f.d. Gem. 002, 025,
Neuenhain f.d. Gem. 001, 026, Niedernhausen f.d. Gem. 019, 030, Niederreifenberg f.d. Gem. 031, 033, Ruppertsheim f.d. Gem. 009, 037, Schloßborn f.d. Gem. 008, 014,
038, Schwalbach a. Ts. f.d. Gem. 027, 039 ubr. Gem. bilden jeweils einen eigenen Standesamtsbezirk; — OKI: S f.d. Funkempfangs- u. Kontrollstellen d. Funkamtes
Frankfurt am Main i.d. Gem. 011, 039, 041; — KWE: Wiesbaden.

Altenhain	6231	3,26	417	628	629	1 257	385,6	798	3462/5558	001
Auringen	6201	3,91	415	582	614	1 196	305,9	937	3451/5554	002
Breckenheim	6201	6,32	556	800	833	1 633	258,4	1 209	3455/5549	003
Bremthal	6201	6,53	534	720	693	1 413	216,4	1 116	3454/5556	004

Gemeinde		Fläche	Haus- halte	Wohnbevölkerung am				Koor- di- na- ten schlus- sel	Stati- stische Kenn- ziffer	
				27.5.1970			6.6.1961			
Namen	Post- leit- zahl			mannlich	weiblich	insgesamt				
	qkm	Anzahl		Einw./qkm	Anzahl					
Delkenheim	6201	8,53	1 138	1 769	1 879	3 648	427,7	1 481	3454/5545	005
Diedenbergen	6239	7,17	859	1 254	1 250	2 504	349,2	1 780	3458/5547	006
Eddersheim	6091	4,51	1 604	2 200	2 217	4 417	979,4	2 932	3462/5545	007
Ehlhalten	6241	7,26	251	364	369	733	101,0	613	3454/5560	008
Eppenhain	6241	3,71	247	410	423	833	224,5	714	3456/5559	009
Eppstein, Stadt	6239	4,42	919	1 050	1 191	2 241	507,0	1 986	3456/5556	010
Eschborn, Stadt	6236	8,30	4 266	5 540	5 357	10 897	1 312,9	4 242	3469/5556	011
Fischbach	6239	6,81	1 456	1 857	1 904	3 761	552,3	2 265	3458/5557	012
Florsheim, Stadt	6093	9,58	3 708	5 040	5 185	10 225	1 067,3	9 890	3459/5542	013
Glashütten	6241	6,35	526	773	820	1 593	250,9	525	3457/5564	014
Hattersheim, Stadt	6234	6,86	3 566	4 579	4 856	9 435	1 375,4	7 002	3463/5548	015
Hochheim a. M., Stadt	6203	12,64	3 831	5 001	5 299	10 300	814,9	8 555	3454/5542	016
Hofheim a. Ts., Stadt	6238	19,79	6 602	8 758	9 794	18 552	937,4	14 178	3460/5550	017
Kelkheim, Stadt	6233	15,27	5 954	8 013	8 195	16 208	1 061,4	10 489	3460/5556	018
Königshofen	6272	2,73	507	661	679	1 340	490,8	1 140	3450/5558	019
Kriftel	6239	7,59	2 242	3 462	3 070	6 532	860,6	5 067	3462/5549	020
Langenhain	6239	11,29	674	980	979	1 959	173,5	1 164	3456/5552	021
Lorsbach	6239	7,48	946	1 197	1 302	2 499	334,1	2 251	3458/5553	022
Massenheim	6201	5,69	356	554	564	1 118	196,5	918	3456/5545	023
Medenbach	6201	4,47	404	556	591	1 147	256,6	601	3452/5552	024
Naurod	6201	10,21	784	1 052	1 167	2 219	217,3	1 816	3449/5555	025
Neuenhain	6232	4,54	1 497	2 002	2 067	4 069	896,3	2 825	3463/5558	026
Niederhochstadt	6231	3,83	1 719	2 184	2 209	4 393	1 147,0	2 832	3467/5558	027
Niederhofheim	6231	1,85	966	1 474	1 407	2 881	1 557,3	693	3462/5554	028
Niederjosbach	6201	3,79	443	616	625	1 241	327,4	1 039	3453/5557	029
Niedernhausen	6272	5,19	1 199	1 522	1 616	3 138	604,6	2 163	3451/5558	030
Niederreifenberg	6244	4,15	559	635	711	1 346	324,3	1 189	3459/5567	031
Nordenstadt	6201	6,93	624	960	950	1 910	275,6	1 622	3453/5547	032
Oberems	6241	6,64	192	275	273	548	82,5	416	3457/5567	033
Oberliederbach	6231	4,35	473	782	590	1 372	315,4	939	3464/5554	034
Oberreifenberg	6241	3,84	457	497	607	1 104	287,5	1 098	3459/5568	035
Okriftel	6235	4,07	1 660	2 273	2 298	4 571	1 123,1	3 717	3464/5546	036
Ruppertshain	6241	4,49	645	913	1 037	1 950	434,3	1 728	3457/5559	037
Schloßborn	6241	14,13	474	696	749	1 445	102,3	980	3456/5562	038
Schwalbach a. Ts., Stadt	6231	6,47	4 610	6 810	7 058	13 868	2 143,4	4 442	3466/5557	039
Soden am Taunus, Bad, Stadt	6232	4,79	4 249	4 627	5 440	10 067	2 101,7	7 626	3464/5556	040
Sulzbach a. Ts.	6231	7,85	2 451	3 017	3 251	6 268	798,5	4 133	3466/5555	041
Vockenhausen	6239	3,13	680	872	878	1 750	559,1	1 544	3455/5557	042
Wallau	6201	7,26	689	997	1 097	2 094	288,4	1 523	3455/5547	043
Weilbach	6091	7,45	1 017	1 425	1 490	2 915	391,3	2 295	3459/5545	044
Wicker	6201	5,91	587	895	904	1 799	304,4	1 403	3457/5543	045
Wilsachsen	6201	5,23	198	299	317	616	117,8	405	3454/5553	046
Zusammen		306,57	68 151	91 571	95 434	187 005	610,0	128 272		

47 Landkreis Oberlahnkreis

Sitz der Kreisverwaltung: Weilburg, Stadt

Ämtliches Kraftfahrzeugkennzeichen: WEL

AG: Weilburg; — LG: Limburg a.d. Lahn; — OLG: Frankfurt am Main; — ArG: Limburg a.d. Lahn; — SG: Gießen; — VG: Wiesbaden; — AA: Limburg a.d. Lahn; — FA: Weilburg; — OFD: Frankfurt am Main; — ZA: Limburg a.d. Lahn; — HZA, HK: Wiesbaden, — LuHK: Limburg a.d. Lahn, — OPD: Koblenz f.d. Gemeindeteil Forsthaus Waldmark i.d. Gem. 035, Frankfurt am Main f. übr. Gem. u. übr. Teile d. Gem. 035; — StA: Altenkirchen f.d. Gem. 003, 044, Beselich I (Sitz i. Obertiefenbach) f.d. Gemeindeteile Heckholzhausen u. Obertiefenbach i.d. Gem. 065, Beselich II f.d. Gemeindeteil Niedertiefenbach i.d. Gem. 065, Beselich III f.d. Gemeindeteil Schupbach i.d. Gem. 065, Essershausen f.d. Gem. 013, 018, Mengerskirchen I f.d. Gemeindeteil Mengerskirchen i.d. Gem. 035, Mengerskirchen II f.d. Gemeindeteil Waldernbach i.d. Gem. 035, Mengerskirchen III (Sitz i. Probbach) f.d. Gemeindeteile Dillhausen, Probbach, Winkels i.d. Gem. 035, Munster f.d. Gem. 038, 061, Weilmünster I (Sitz i. Weilmünster) f.d. Gemeindeteile Weilmünster, Aulenhäusen, Dietenhäusen, Ernsthausen, Laimbach, Langenbach, Lützendorf, Mottau, Rohnstedt i.d. Gem. 059, Weilmünster II f.d. Gemeindeteil Lausbüschbach i.d. Gem. 059, Weilmünster III f.d. Gemeindeteil Wolfenhausen i.d. Gem. 059, Weinbach f.d. Gem. 014, 060, übr. Gem. bilden jeweils einen eigenen Standesamtsbezirk; — KWE: Wiesbaden.

Altenkirchen	6291	5,85	206	337	337	674	115,2	661	3458/5592	003
Aumenau	6291	6,47	411	605	647	1 252	193,5	1 207	3446/5585	006
Beselich	6251	31,52	1 429	2 282	2 407	4 689	148,8	4 306	3438/5590	065
Edelsberg	6291	4,79	183	273	292	565	118,0	530	3451/5592	013
Elkershausen	6291	5,13	255	386	437	823	160,4	741	3449/5587	014
Essershausen	6291	3,94	68	131	117	248	62,9	231	3452/5591	018
Kubach	6291	7,64	274	425	456	881	115,3	894	3450/5593	028
Lohnberg	6293	28,98	1 565	2 138	2 193	4 331	149,4	4 257	3448/5597	033
Mengerskirchen	6291	30,82	1 521	2 266	2 441	4 707	152,7	4 261	3440/5603	036
Merenberg	6291	23,09	710	1 125	1 195	2 320	100,5	2 103	3442/5597	035
Munster	6251	8,15	345	487	534	1 021	125,3	1 048	3447/5581	038
Philippstein	6291	8,42	278	420	434	854	101,4	854	3456/5595	044
Runkel, Stadt	6251	37,02	2 099	3 099	3 472	6 571	177,5	6 189	3440/5585	049
Selters	6291	4,85	116	200	181	381	78,6	338	3449/5598	053
Villmar	6256	30,19	1 314	2 020	2 241	4 261	141,1	4 050	3442/5584	055
Weilburg, Stadt	6290	46,69	4 306	5 930	6 329	12 259	246,7	12 639	3448/5594	058
Weilmünster	6292	73,14	2 739	4 258	4 639	8 897	121,6	8 436	3455/5588	059
Weinbach	6294	27,03	926	1 564	1 617	3 181	117,7	3 154	3449/5589	060
Weyer	6251	6,40	313	431	500	931	145,5	893	3444/5581	061
Zusammen		393,12	19 058	28 377	30 469	58 846	149,7	56 792		

06 Hessen

1 RB Darmstadt

48 – 50

Gemeinde		Fläche	Haus halte	Wohnbevölkerung am				Koor- di-naten schlüssel	Stati- stische Kenn- ziffer
				27 5 1970			6.6 1961		
				mannlich	weiblich	insgesamt			
Namen	Post- leit zahl	qkm	Anzahl			Einw./qkm	Anzahl		

48 Landkreis Obertaunuskreis

Sitz der Kreisverwaltung: Bad Homburg v.d.H., Stadt

Amtliches Kraftfahrzeugkennzeichen: HG

AG: Königstein i.Ts. f.d. Gem. 002, 006, 008, 009, 010, 013, 014, Bad Homburg v.d.H. f. ubr. Gem., – LG, OLG, ArG, SG, VG, AA: Frankfurt am Main; – FA: Bad Homburg v.d. Höhe; – OPD: Frankfurt am Main; – ZA: Frankfurt am Main - Höchst f.d. Gem. 002, 006, 009, 013, Oberursel (Taunus) f. ubr. Gem.; – HZA: Frankfurt am Main - Domplatz u. - Gutleutstraße; – HK: Wiesbaden; – IuHK: Frankfurt am Main; – OPD: Frankfurt am Main; – StA: Homburg v.d.H. f.d. Gem. 001, 004, Königstein i.Ts. f.d. Gem. 006, 013, ubr. Gem. bilden jeweils einen eigenen Standesamtsbezirk; – OKI: S f.d. Gem. 004, 012; – KWE: Wetzlar,

Dornholzhausen/Ts.	6380	12,88	548	638	698	1 336	103,7	874	3470/5567	001
Falkenstein	6243	7,60	1 094	1 460	1 678	3 138	412,9	2 344	3462/5562	002
Friedrichsdorf, Stadt	6382	3,86	1 514	1 912	2 018	3 930	1 018,1	3 302	3474/5569	003
Homburg v.d.H., Bad, Stadt ...	6380	26,19	17 074	18 897	22 701	41 598	1 588,3	37 340	3472/5566	004
Kalbach	6000	6,08	1 082	1 419	1 432	2 851	468,9	1 711	3474/5561	005
Königstein i. Ts., Stadt	6240	12,77	2 915	3 626	4 366	7 992	625,8	7 278	3462/5561	006
Koppeln	6383	7,15	1 570	2 188	2 361	4 549	636,2	3 696	3475/5571	007
Kronberg (Ts.), Stadt	6242	11,80	3 098	3 341	4 005	7 346	622,5	7 094	3465/5560	008
Mammolshain	6241	3,42	603	851	935	1 786	522,2	1 567	3464/5559	009
Oberhochstadt, Ts.	6376	5,71	1 441	1 921	2 138	4 059	710,9	2 866	3467/5561	010
Oberstedten	6375	9,15	1 533	1 992	2 209	4 201	459,1	3 212	3469/5565	011
Oberursel (Taunus), Stadt ...	6370	23,09	9 600	11 739	13 250	24 989	1 082,2	22 207	3470/5563	012
Schneidhain/Ts.	6241	1,16	560	777	811	1 588	1 369,0	1 286	3461/5559	013
Schonberg (Taunus)	6242	1,12	1 073	1 291	1 472	2 763	2 467,0	1 529	3465/5561	014
Seulberg	6381	7,86	1 330	1 764	1 800	3 564	453,4	1 719	3475/5567	015
Steinbach a.Ts.	6374	4,19	2 351	3 153	3 413	6 566	1 567,1	1 713	3469/5559	016
Stierstadt	6372	5,34	1 235	1 839	1 689	3 528	660,7	2 612	3470/5561	017
Weißkirchen	6373	4,09	1 225	1 546	1 625	3 171	775,3	1 938	3471/5560	018
Zusammen		153,46	49 846	60 354	68 601	128 955	840,3	104 288		

49 Landkreis Offenbach

Sitz der Kreisverwaltung: Offenbach am Main, Stadt

Amtliches Kraftfahrzeugkennzeichen: OF

AG: Frankfurt am Main f.d. Gem. 029, Langen f.d. Gem. 001, 003, 005, 007, 017, 022, 025, Offenbach am Main f.d. Gem. 002, 010, 011, 016, 019, 020, 021, 023, 026, Seligenstadt f. ubr. Gem.; – LG: Frankfurt am Main u. Darmstadt; – OLG: Frankfurt am Main; – ArG: Frankfurt am Main f.d. Gem. 029, Offenbach am Main f. ubr. Gem.; – SG: Frankfurt am Main; – VG: Darmstadt; – AA: Frankfurt am Main f.d. Gem. 001, 003, 005, 007, 017, 020, 022, 025, 029, Offenbach am Main f. ubr. Gem.; – FA: Langen (Hess.) f.d. Gem. 001, 002, 003, 005, 007, 017, 022, 025, 029, Offenbach am Main - Land f. ubr. Gem.; – OFD: Frankfurt am Main; – ZA: Langen f.d. Gem. 001, 003, 005, 007, 017, 020, 022, 025, 029, Offenbach am Main f.d. Gem. 002, 010, 011, 016, 019, 021, 023, Hanau am Main f. ubr. Gem.; – HZA: Frankfurt am Main - Domplatz; – HK: Darmstadt; – IuHK: Offenbach am Main; – OPD: Nurnberg f.d. Gemeindeteil Tanklager „Arge“ i.d. Gem. 018, Frankfurt am Main f. ubr. Gem.; – StA: Gem. bilden jeweils einen eigenen Standesamtsbezirk; – OKI: S f.d. Gem. 001, 011, 020, 029; – KWE: Darmstadt.

Buchschlag	6079	5,28	1 103	1 340	1 456	2 796	529,5	2 422	3476/5542	001
Dietzenbach, Stadt	6051	21,67	4 565	6 212	6 237	12 449	574,5	6 303	3484/5541	002
Dreieichenhain, Stadt	6072	5,80	2 567	3 365	3 493	6 858	1 182,4	5 073	3479/5540	003
Dudenhofen	6051	22,24	1 659	2 292	2 336	4 628	208,1	3 437	3492/5541	004
Egelsbach	6073	14,59	2 863	3 868	3 982	7 850	538,0	6 254	3476/5536	005
Froschhausen	6451	4,85	946	1 421	1 424	2 845	586,6	2 099	3495/5546	006
Gotzenhain	6071	11,40	1 387	1 879	1 992	3 871	339,6	2 250	3480/5540	007
Hainhausen	6051	4,76	663	1 012	1 039	2 051	430,9	1 568	3491/5545	008
Hainstadt	6451	5,90	2 165	2 929	3 069	5 998	1 016,6	4 948	3495/5549	009
Hausen	6055	4,79	3 205	4 575	4 626	9 201	1 920,9	5 318	3490/5549	010
Heusenstamm, Stadt	6056	14,97	4 662	6 401	6 531	12 932	863,9	6 524	3486/5547	011
Jugesheim	6054	13,64	2 595	3 734	3 939	7 673	562,5	5 590	3491/5543	012
Klein - Auhem	6455	10,72	2 497	3 449	3 529	6 978	650,9	5 867	3494/5551	013
Klein - Krotzenburg	6451	10,05	1 696	2 489	2 607	5 096	507,1	4 196	3498/5548	014
Klein - Weizheim	6451	5,60	666	1 053	1 069	2 122	378,9	1 761	3500/5545	015
Lammerspiel	6051	3,77	1 289	1 645	1 734	3 379	896,3	2 281	3489/5551	016
Langen, Stadt	6070	29,12	11 209	14 431	15 498	29 929	1 027,8	20 957	3476/5538	017
Mainflingen	6451	9,30	1 005	1 571	1 446	3 017	324,4	2 040	3501/5544	018
Muhlheim am Main, Stadt	6052	17,09	7 808	10 227	10 181	20 408	1 194,1	16 984	3488/5554	019
Neu - Isenburg, Stadt	6078	19,00	14 379	16 717	18 139	34 856	1 834,5	25 362	3478/5546	020
Obertshausen	6053	6,52	3 363	4 477	4 619	9 096	1 395,1	5 481	3489/5548	021
Offenthal	6075	10,36	844	1 251	1 266	2 517	243,0	1 959	3481/5537	022
Rembrucken	6051	2,63	434	656	675	1 331	506,1	518	3489/5545	023
Seligenstadt, Stadt	6453	20,43	4 328	5 870	6 295	12 165	595,4	9 647	3498/5545	024
Sprendlingen, Stadt	6079	20,44	8 856	11 107	11 639	22 746	1 112,8	16 571	3478/5542	025
Steinheim am Main, Stadt	6452	9,48	3 655	4 764	4 963	9 727	1 026,1	9 540	3493/5552	026
Weiskirchen	6051	9,11	1 694	2 347	2 493	4 840	531,3	3 439	3491/5546	027
Zellhausen	6451	8,58	1 125	1 664	1 756	3 420	398,6	2 587	3499/5542	028
Zeppelinheim	6078	11,64	565	813	791	1 604	137,8	934	3472/5544	029
Zusammen		333,73	93 793	123 559	128 824	252 383	756,2	181 910		

50 Landkreis Rheingaukreis

Sitz der Kreisverwaltung: Rudesheim am Rhein, Stadt

Amtliches Kraftfahrzeugkennzeichen: RÜD

AG: Eltville am Rhein f.d. Gem. 003, 004, 010, 013, 015, 016, 020, Rudesheim am Rhein f. ubr. Gem., – LG Wiesbaden, – OLG: Frankfurt am Main; – ArG, SG, VG, AA: Wiesbaden; – FA: Rudesheim (Rhein), – OFD: Frankfurt am Main; – ZA: Wiesbaden - Biebrich f.d. Gem. 003, 004, 010, 013, 015, 016, 020, Rudesheim am Rhein f. ubr. Gem., – HZA, HK, IuHK: Wiesbaden; – OPD: Frankfurt am Main; – StA: Eltville f.d. Gem. 003, 008, 013, 020, Johannisberg f.d. Gem. 009, 022, Niederwalluf f.d. Gem. 015, 016, Ransel f.d. Gem. 019, 024, Rudesheim am Rhein f.d. Gem. 001, 021, Winkel f.d. Gem. 014, 023, ubr. Gem. bilden jeweils einen eigenen Standesamtsbezirk; – KWE: Wiesbaden,

Gemeinde		Fläche	Haus- halte	Wohnbevölkerung am					Koor- di- na- ten schlüssel	Stati- stische Kenn- ziffer
Namen	Post- leitzahl			27.5.1970			6.6.1961			
				mannlich	weiblich	insgesamt				
		qkm	Anzahl			Einw./qkm	Anzahl			
Assmannshausen	6224	20,02	803	1 579	1 519	3 098	154,7	3 091	3419/5539	001
Eitville am Rhein, Stadt	6228	17,77	2 681	3 172	3 703	6 875	386,9	7 372	3436/5544	003
Erbach (Rheingau)	6229	12,69	1 057	1 790	2 165	3 955	311,7	3 933	3435/5543	004
Espenschied	6209	8,75	118	151	200	351	40,1	300	3421/5553	005
Geisenheim, Stadt	6222	28,00	3 226	4 045	4 447	8 492	303,3	7 672	3426/5539	006
Hallgarten	6229	11,27	567	857	954	1 811	160,7	1 621	3430/5543	007
Hattenheim	6229	12,00	640	857	907	1 764	147,0	1 712	3432/5542	008
Johannisberg	6225	9,46	695	902	1 037	1 939	205,0	1 987	3427/5541	009
Kiedrich	6229	13,39	1 098	1 531	2 029	3 560	265,9	3 429	3434/5545	010
Lorch, Stadt	6223	24,51	1 221	1 742	1 739	3 481	142,0	2 811	3414/5546	011
Lorchhausen	6221	8,40	276	361	428	789	93,9	797	3413/5547	012
Martinsthal	6229	4,73	373	500	561	1 061	224,3	979	3437/5546	013
Mittelheim	6227	5,75	389	503	533	1 036	180,2	1 031	3429/5540	014
Niederwalluf	6229	6,41	1 335	1 667	1 804	3 471	541,5	2 503	3439/5544	015
Oberwalluf	6229	1,33	396	517	607	1 124	845,1	935	3438/5545	016
Oestrich	6227	16,95	1 429	1 883	2 096	3 979	234,7	3 967	3430/5541	017
Presberg	6221	10,49	198	292	299	591	56,3	578	3420/5546	018
Ransel	6221	7,23	163	199	218	417	57,7	404	3417/5552	019
Rauenthal	6229	7,27	513	694	878	1 572	216,2	1 497	3436/5547	020
Rüdesheim am Rhein, Stadt	6220	21,08	2 776	3 274	3 962	7 236	343,3	7 195	3423/5539	021
Stephanshausen	6221	2,87	144	215	241	456	158,9	346	3424/5544	022
Winkel	6227	15,81	1 503	1 905	2 068	3 973	251,3	3 883	3428/5540	023
Wöllmerschied	6221	5,53	61	96	98	194	35,1	228	3419/5554	024
Zusammen		271,71	21 662	28 732	32 493	61 225	225,3	58 271		

51 Landkreis Schlüchtern

Sitz der Kreisverwaltung Schluchtern, Kreisstadt

Amtliches Kraftfahrzeugkennzeichen: SLÜ

AG: Schluchtern; — LG: Hanau; — OLG: Frankfurt am Main; — ArG: Hanau; — SG: Fulda; — VG: Frankfurt am Main; — AA: Hanau; — FA: Gelnhausen; — OFD: Frankfurt am Main; — ZA: Fulda f.d. Gem. 025, 040, Gelnhausen f. ubr. Gem.; — HZA: Frankfurt am Main - Domplatz u. Fulda; — HK: Wiesbaden; — IuHK: Hanau; — OPD: Frankfurt am Main; — StA: Hintersteinau f.d. Gem. 012, 027, Marjoß f.d. Gem. 015, 020, Mottgers f.d. Gem. 021, 044, Salmunster f.d. Gem. 001, 007, 029, Schluchtern f.d. Gem. 024, 032, Ulmbach f.d. Gem. 023, 031, 038, 039, Wallroth f.d. Gem. 018, 043, ubr. Gem. bilden jeweils einen eigenen Standesamtsbezirk; — KWE: Hanau.

Ahl	6481	3,35	166	261	275	536	160,0	420	3528/5573	001
Altengronau	6493	19,20	509	819	869	1 688	87,9	1 654	3544/5568	003
Eckardroth	6491	1,68	151	241	291	532	316,7	520	3526/5576	007
Heubach	6491	14,88	170	309	336	645	43,3	655	3551/5583	011
Hintersteinau	6491	12,32	204	340	390	730	59,3	739	3533/5586	012
Jossa	6491	1,81	229	342	392	734	405,5	743	3542/5567	015
Kressenbach	6491	4,78	80	145	155	300	62,8	313	3533/5581	018
Marjoß	6481	5,56	200	374	376	750	134,9	728	3536/5569	020
Mottgers	6491	13,16	224	370	401	771	58,6	755	3546/5573	021
Neustall	6491	2,95	27	66	67	133	45,1	133	3530/5585	023
Niederzell	6491	5,36	161	262	265	527	98,3	423	3536/5577	024
Oberkalbach	6491	13,14	165	282	320	602	45,8	592	3548/5585	025
Oberzell	6491	19,62	239	513	550	1 063	54,2	972	3550/5577	026
Reinhards	6491	3,49	34	72	82	154	44,1	140	3531/5589	027
Salmunster, Stadt	6483	25,41	1 526	2 157	2 387	4 544	178,8	3 946	3526/5571	029
Sarrod	6491	8,26	71	176	160	336	40,7	348	3528/5579	031
Schluchtern, Kreisstadt	6490	93,89	4 024	5 666	6 378	12 044	128,6	11 911	3537/5579	032
Schwarzenfels	6491	12,02	130	241	260	501	41,7	491	3548/5574	033
Soden bei Salmunster, Bad, Stadt	6483	12,81	1 110	1 406	1 628	3 034	236,8	2 483	3526/5572	035
Steinau, Stadt	6497	50,47	2 053	2 980	3 115	6 095	120,8	5 462	3533/5575	036
Sterbfritz	6492	26,90	956	1 568	1 690	3 258	121,1	3 241	3544/5575	037
Urzell	6491	6,61	77	178	178	356	53,9	356	3531/5584	038
Ulmbach	6491	18,52	429	780	826	1 606	86,7	1 419	3530/5581	039
Uttrichshausen	6491	10,82	237	368	415	783	72,4	740	3552/5586	040
Wallroth	6491	9,49	224	394	430	824	86,8	775	3535/5584	043
Weichersbach	6491	12,98	202	402	444	846	65,2	818	3547/5575	044
Zuntersbach	6491	6,14	203	309	338	647	105,4	586	3552/5575	046
Gemeindefreies Gebiet										
Gutsbezirk Spessart (Anteil Landkreis Schluchtern)		50,19							3539/5570	200
Zusammen		465,61	13 801	21 021	23 018	44 039	94,6	41 363		

52 Landkreis Untertaunuskreis

Sitz der Kreisverwaltung: Bad Schwalbach, Stadt

Amtliches Kraftfahrzeugkennzeichen: SWA

AG: Idstein f.d. Gem. 004, 005, 006, 011, 014 bis 017, 019, 025, 033, 035, 037, 038, 042, 050, 054, 055, 056, 058, 061, 073, 074, 075, 082, Bad Schwalbach f. ubr. Gem.; — LG: Wiesbaden; — OLG: Frankfurt am Main; — ArG, SG, VG: Wiesbaden; — AA: Frankfurt am Main f.d. Gem. 058, Wiesbaden f. ubr. Gem.; — FA: Bad Schwalbach; — OFD: Frankfurt am Main; — ZA, HZA, HK, IuHK: Wiesbaden; — OPD: Koblenz f.d. Gem. 002, 013, 020, 046, 053, 060, 083, Frankfurt am Main f. ubr. Gem.; — StA: Aarbergen f.d. Gem. 084, 031, Barstadt f.d. Gem. 003, 018, 024, 039, 064, Bechtheim f.d. Gem. 004, 006, 037, Bleidenstadt f.d. Gem. 007, 008, 021, 068, 078, 080,

06 Hessen

1 RB Darmstadt

52

Gemeinde		Fläche	Haus- halte	Wohnbevölkerung am			Koor- di-naten schlüssel	Stati- stische Kenn- ziffer		
				27 5 1970		6,6 1961				
Namen	Post- iert zahl	qkm	Anzahl		Einw./qkm	Anzahl				
			männlich	weiblich	insgesamt					
Breithardt f.d. Gem. 009, 070, Dickschied - Geroldstein f.d. Gem. 012, 029, 048, Egenroth f.d. Gem. 013, 020, 040, 046, Esch f.d. Gem. 016, 024, Heftrich f.d. Gem. 005, 025, 038, 054, Idstein f.d. Gem. 015, 033, Kemel f.d. Gem. 032, 034, 045, 069, 077, 081, Niedergladbach f.d. Gem. 051, 057 u. Gemeindeteil Geroldstein i.d. Gem. 012, Niedermeilingen f.d. Gem. 002, 053, 060, 083, Niederseelbach f.d. Gem. 011, 042, 055, 061, Oberauroff f.d. Gem. 014, 017, 019, 035, 050, 056, Schlangenbad f.d. Gem. 066, 076, Schwalbach, Bad f.d. Gem. 001, 026, 028, 030, 044, 067, Strinz - Margaretha f.d. Gem. 022, 052, 059, 071, Strinz - Trinitatis f.d. Gem. 027, 043, 072, 073, Wehen f.d. Gem. 049, 062, 079, Worsdorf f.d. Gem. 074, 082, ubr. Gem. bilden jeweils einen eigenen Standesamtsbezirk; — KWE: Wiesbaden.										
Aarbergen	6209	33,94	2 110	3 315	3 190	6 505	191,7	5 574	3432/5566	084
Adolfseck	6209	2,24	79	114	123	237	105,8	204	3436/5558	001
Algenroth	5429	1,66	21	41	54	95	57,2	87	3421/5559	002
Barstadt	6209	7,51	294	449	417	866	115,3	647	3433/5552	003
Bechtheim	6271	3,98	115	210	210	420	105,5	408	3441/5571	004
Bermbach	6271	4,20	272	419	400	819	195,0	663	3450/5567	005
Beuerbach	6271	5,42	186	315	332	647	119,4	555	3443/5572	006
Bleidenstadt	6205	8,76	1 964	2 688	2 799	5 487	626,4	2 715	3438/5556	007
Born	6209	6,72	147	235	233	468	69,6	395	3434/5558	008
Breithardt	6209	11,60	372	635	622	1 257	108,4	1 036	3435/5562	009
Dasbach	6270	3,26	68	115	112	227	69,6	180	3449/5562	011
Dickschied - Geroldstein	6209	6,89	114	164	172	336	48,8	346	3424/5554	012
Egenroth	5429	3,87	59	89	91	180	46,5	205	3425/5561	013
Ehrenbach	6271	4,66	72	111	114	225	48,3	166	3444/5563	014
Engenhahn	6271	5,57	249	335	325	660	118,5	450	3446/5560	015
Esch	6271	7,57	309	422	490	912	120,5	827	3451/5568	016
Eschenhahn	6271	4,31	146	208	218	426	98,8	257	3445/5562	017
Fischbach	6209	5,88	93	129	137	266	45,2	214	3431/5553	018
Gorsroth	6271	4,09	177	296	300	596	145,7	503	3443/5566	019
Greibenroth	5429	6,34	89	129	135	264	41,6	213	3424/5563	020
Hahn	6206	7,47	1 145	1 571	1 586	3 157	422,6	2 124	3439/5557	021
Hambach	6201	2,38	39	81	81	162	68,1	142	3441/5562	022
Hausen vor der Höhe	6209	6,04	164	261	259	520	86,1	436	3431/5550	024
Heftrich	6271	12,27	325	474	540	1 014	82,6	836	3452/5565	025
Heimbach	6209	2,38	95	126	142	268	112,6	203	3431/5558	026
Hennethal	6271	8,20	127	193	228	421	51,3	366	3436/5566	027
Hettenhain	6209	2,66	200	276	305	581	218,4	399	3434/5555	028
Hilgenroth	6209	3,10	28	48	49	97	31,3	99	3424/5556	029
Hohenstein	6209	7,97	168	221	231	452	56,7	381	3432/5562	030
Holzhausen über Aar	6209	11,14	285	575	502	1 077	96,7	809	3435/5564	031
Huppert	6209	4,06	127	188	202	390	96,1	306	3429/5562	032
Idstein, Stadt	6270	20,79	3 427	4 604	4 609	9 213	443,1	8 043	3447/5565	033
Kemel	6209	6,94	200	367	285	652	93,9	415	3429/5559	034
Kesselbach	6271	2,67	131	205	205	410	153,6	239	3442/5565	035
Ketterschwalbach	6271	5,78	79	149	176	325	56,2	318	3439/5570	037
Kroftel	6241	3,87	105	192	195	387	100,0	295	3455/5565	038
Langenseifen	6209	7,45	94	139	150	289	38,8	244	3429/5554	039
Langschied	6209	4,55	64	113	111	224	49,2	177	3426/5560	040
Laufenselden	6209	21,00	504	653	699	1 352	64,4	1 098	3428/5564	041
Lenzhahn	6271	2,38	26	44	39	83	34,9	76	3450/5562	042
Limbach	6271	5,85	124	229	202	431	73,7	413	3441/5568	043
Lindschied	6209	4,63	117	214	204	418	90,3	397	3433/5558	044
Mappershain	6209	3,59	61	90	100	190	52,9	154	3428/5559	045
Martenroth	5429	1,47	19	28	31	59	40,1	69	3423/5563	046
Nauroth	6209	4,82	143	193	205	398	82,6	304	3424/5567	048
Neuhof	6201	10,04	386	539	595	1 134	112,9	782	3443/5559	049
Niederauroff	6271	2,13	88	149	135	284	133,3	180	3445/5565	050
Niedergladbach	6209	6,59	85	128	129	257	39,0	249	3427/5552	051
Niederlbbach	6201	3,61	79	129	127	256	70,9	247	3440/5564	052
Niedermeilingen	5429	4,93	76	150	146	296	60,0	284	3421/5560	053
Nieder - Oberrod	6241	4,65	88	146	162	308	66,2	265	3455/5566	054
Niederseelbach	6271	5,03	280	385	433	818	162,6	720	3448/5560	055
Oberauroff	6271	2,27	70	94	128	222	97,8	195	3445/5564	056
Obergladbach	6209	5,72	69	124	117	241	42,1	226	3430/5551	057
Oberjosbach	6201	8,45	369	539	555	1 094	129,5	687	3452/5559	058
Oberlbbach	6201	3,79	94	160	173	333	87,9	224	3442/5664	059
Obermeilingen	5429	1,80	22	44	57	101	56,1	94	3422/5560	060
Oberseelbach	6271	2,93	87	159	208	367	125,3	220	3449/5561	061
Orlen	6201	7,31	178	280	278	558	76,3	475	3441/5561	062
Ramschied	6209	4,84	97	152	147	299	61,8	211	3431/5556	064
Schlangenbad	6229	5,85	683	747	897	1 644	281,0	1 181	3435/5551	066
Schwalbach, Bad, Stadt	6208	10,43	2 254	2 712	3 274	5 986	573,9	5 789	3433/5556	067
Seitzenhahn	6209	5,74	175	261	283	544	94,8	418	3437/5554	068
Springen	6209	8,78	79	124	139	263	30,0	234	3427/5556	069
Steckenroth	6209	9,29	107	196	217	413	44,5	369	3437/5561	070
Strinz - Margaretha	6201	8,88	175	296	282	578	65,1	442	3438/5563	071
Strinz - Trinitatis	6271	7,07	164	274	279	553	78,2	489	3440/5567	072
Wallbach	6271	3,93	104	169	177	346	88,0	298	3442/5568	073
Wallrabenstein	6271	7,93	376	586	597	1 183	149,2	977	3445/5570	074
Walsdorf	6271	8,63	403	623	607	1 230	142,5	1 024	3448/5570	075
Wambach	6209	4,53	245	280	328	608	134,2	502	3435/5552	076
Watzelhain	6209	4,09	72	101	111	212	51,8	149	3429/5556	077
Watzhahn	6209	2,85	66	106	98	204	71,6	176	3437/5558	078
Wehen	6204	13,12	1 487	1 960	2 106	4 066	309,9	2 376	3441/5558	079
Wingsbach	6201	5,79	161	236	252	488	84,3	314	3439/5559	080
Wisper	6209	1,68	24	27	27	54	32,1	51	3427/5558	081
Worsdorf	6271	14,78	728	1 038	1 104	2 142	144,9	1 812	3446/5568	082
Zorn	5429	6,25	130	205	208	413	66,1	370	3423/5559	083
Zusammen		505,64	24 234	34 772	36 186	70 958	140,3	56 018		

Gemeinde		Fläche	Haus halte	Wohnbevölkerung am				Koor- di- na- te schlüssel	Stati- stische Kenn- ziffer
				27.5.1970			6.6.1961		
				männlich	weiblich	insgesamt			
Namen	Post- leitzahl	qkm		Anzahl		Einw./qkm	Anzahl		

53 Landkreis Usingen

Sitz der Kreisverwaltung: Usingen, Stadt

Ämtliches Kraftfahrzeugkennzeichen: USI

AG: Usingen; — LG, OLG, ArG, SG: Frankfurt am Main; — VG: Wiesbaden; — AA: Frankfurt am Main; — FA: Bad Homburg v.d. Höhe; — OFD: Frankfurt am Main; — ZA: Oberursel (Taunus); — HZA: Frankfurt am Main - Domplatz; — HK: Wiesbaden; — IuHK, OPD: Frankfurt am Main; — StA: Arnoldshain f.d. Gem. 003, 006, 033, 034, Eschbach f.d. Gem. 008, 020, Grävenwiesbach f.d. Gem. 011, 013, 014, 017, 021, 022, Kransberg f.d. Gem. 016, 028, 039, Merzhausen f.d. Gem. 019, 041, Neu - Anspach f.d. Gem. 004, 015, 044, Niederlauken f.d. Gem. 025, 026, Rod a.d. Weil f.d. Gem. 005, 007, 010, 032, 042, Steinfischbach f.d. Gem. 029, 035, 043, Usingen f.d. Gem. 037, 040, Wehrheim f.d. Gem. 027, 038, Weilnau f.d. Gem. 036, 045, Esch (Untertaunuskreis) f.d. Gem. 024, ubr. Gem. bilden jeweils einen eigenen Standesamtsbezirk; — KWE: Wetzlar.

Arnoldshain	6381	8,27	466	545	613	1 158	140,0	965	3461/5569	003
Brombach	6391	2,99	90	155	162	317	106,0	280	3462/5573	004
Cratzenbach	6391	4,50	44	85	74	159	35,3	147	3456/5577	005
Dorfweil	6381	3,68	149	202	211	413	112,2	343	3461/5571	006
Emmershausen	6391	6,52	123	196	226	422	64,7	401	3455/5581	007
Eschbach	6391	15,43	389	644	691	1 335	86,5	1 176	3467/5580	008
Gemunden	6391	5,55	122	218	220	438	78,9	414	3457/5580	010
Grävenwiesbach	6391	14,54	466	758	747	1 505	103,5	1 250	3461/5583	011
Heinzenberg	6391	5,16	88	138	153	291	56,4	336	3457/5582	013
Hundstadt	6391	8,25	232	371	381	752	91,2	673	3462/5581	014
Hunoldstal	6391	2,23	69	94	127	221	99,1	183	3461/5574	015
Kransberg	6391	8,45	308	407	412	819	96,9	786	3471/5579	016
Laubach	6391	6,30	122	227	253	480	76,2	392	3459/5581	017
Merzhausen	6391	7,28	181	295	313	608	83,5	600	3462/5576	019
Michelbach	6391	2,53	52	88	81	169	66,8	168	3466/5582	020
Monstadt	6391	5,11	79	142	159	301	58,9	296	3459/5584	021
Naunstadt	6391	4,21	76	130	137	267	63,4	250	3460/5582	022
Neu - Ansbach	6392	30,64	1 737	2 503	2 614	5 117	167,0	4 244	3465/5573	044
Niederems	6271	5,82	178	257	299	556	95,5	453	3454/5569	024
Niederlauken	6391	7,67	93	153	181	334	43,5	320	3459/5579	025
Oberlauken	6391	4,95	65	127	123	250	50,5	211	3459/5577	026
Obernshain	6381	6,07	214	328	333	661	108,9	572	3467/5571	027
Pfaffenwiesbach	6391	7,61	367	483	495	978	128,5	727	3472/5577	028
Reichenbach	6271	4,98	83	132	143	275	55,2	253	3455/5570	029
Rod a.d. Weil	6391	7,27	256	355	418	773	106,3	689	3456/5579	032
Schmitten	6384	4,06	384	487	568	1 055	259,9	908	3460/5570	033
Seelenberg	6241	3,40	105	140	153	293	86,2	267	3458/5569	034
Steinfischbach	6271	9,66	233	414	392	806	83,4	647	3453/5571	035
Treisberg	6391	2,94	27	52	57	109	37,1	95	3459/5573	036
Usingen, Stadt	6390	16,15	1 538	2 084	2 312	4 396	272,2	3 842	3467/5578	037
Wehrheim	6393	21,83	1 017	1 533	1 666	3 199	146,5	2 451	3469/5574	038
Weilnau	6391	23,93	486	693	751	1 444	60,3	1 393	3488/5575	045
Wernborn	6391	6,83	371	496	539	1 035	151,5	813	3469/5580	039
Westerfeld	6391	5,50	193	266	303	569	103,5	529	3466/5575	040
Wilhelmsdorf	6390	2,05	88	140	146	286	139,5	275	3463/5579	041
Winden	6391	1,25	40	68	56	124	99,2	119	3456/5583	042
Wüstems	6271	4,47	109	146	172	318	71,1	246	3456/5568	043
Zusammen		288,08	10 640	15 552	16 681	32 233	111,9	27 714		

54 Landkreis Wetzlar

Sitz der Kreisverwaltung: Wetzlar, Stadt

Ämtliches Kraftfahrzeugkennzeichen: WZ

AG: Wetzlar; — LG, Limburg a.d. Lahn; — OLG, Frankfurt am Main; — ArG: Wetzlar; — SG: Gießen; — VG, Wiesbaden; — AA, FA: Wetzlar; — OFD: Frankfurt am Main; — ZA: Wetzlar; — HZA: Gießen; — HK, Wiesbaden; — IuHK, Wetzlar; — OPD: Frankfurt am Main; — StA: Biebertal f.d. Gem. 089, 032, Biskirchen f.d. Gem. 011, 012, 077, Brandoberndorf f.d. Gem. 015, 036, 038, Burgsolms f.d. Gem. 018, 067, Cleeburg f.d. Gem. 019, 030, 085, Dorlar f.d. Gem. 006, 022, 033, Edingen f.d. Gem. 020, 027, 034, 035, Ehringshausen f.d. Gem. 007, 009, 017, 024, 028, 043, 044, 061, 086, Hohensolms f.d. Gem. 001, 004, 008, 010, 013, 029, 037, 040, 054, 066, Kroffelsbach f.d. Gem. 046, 047, Leun f.d. Gem. 052, 078, Niederkleen f.d. Gem. 026, 060, 065, Oberbiel f.d. Gem. 002, 059, 064, 076, Rechtenbach f.d. Gem. 023, 042, 053, 055, 071, 072, 081, 082, 084, Salzboden f.d. Gem. 070, 074, Schwalbach f.d. Gem. 014, 050, 058, 062, 063, 068, 069, 075, Ulm f.d. Gem. 003, 041, 079, Wißmar f.d. Gem. 051, 088, ubr. Gem. bilden jeweils einen eigenen Standesamtsbezirk; — OKI: S f.d. Gem. 087; — KWE: Wetzlar.

Ahrdt	6331	2,30	40	73	81	154	67,0	121	3462/5617	001
Albshausen	6331	2,67	500	800	765	1 565	586,1	984	3460/5601	002
Allendorf	6331	7,79	418	570	658	1 228	157,6	1 117	3472/5601	003
Altenkirchen	6331	10,74	174	304	340	644	60,0	610	3461/5616	004
Alblar	6334	14,22	2 645	3 376	3 495	6 871	438,2	5 802	3462/5606	005
Atzbach	6301	8,46	773	1 150	1 205	2 355	278,4	2 043	3470/5604	006
Bechlingen	6331	3,28	149	256	255	511	155,8	429	3460/5610	007
Bellersdorf	6331	1,27	78	143	159	302	237,8	277	3459/5614	008
Berghausen	6331	5,39	342	433	449	882	163,6	838	3459/5606	009
Bermoll	6331	4,30	42	77	89	166	38,6	160	3461/5613	010
Biebertal	6301	34,00	2 666	3 887	4 078	7 965	234,3	6 978	3471/5609	089
Biskirchen	6331	6,34	439	643	660	1 303	205,5	1 173	3451/5599	011
Bissenberg	6331	3,24	204	300	301	601	185,5	587	3450/5601	012
Blasbach	6331	6,67	226	405	422	827	124,0	720	3466/5608	013
Bonbaden	6331	7,14	519	768	831	1 599	223,9	1 364	3459/5596	014
Brandoberndorf	6331	17,27	463	718	721	1 439	83,3	1 309	3464/5589	015
Braunfels, Stadt	6333	14,07	1 582	1 922	2 265	4 187	297,6	3 713	3456/5597	016
Breitenbach	6331	3,85	55	102	94	196	50,9	177	3458/5610	017
Burgsolms	6336	6,86	1 333	2 140	2 041	4 181	609,5	3 518	3458/5600	018
Cleeburg	6309	13,60	170	318	361	679	49,9	669	3469/5590	019
Daubhausen	6331	4,61	116	182	191	373	80,9	360	3454/5607	020

06 Hessen

1 RB Darmstadt

54

Gemeinde		Fläche	Haus- halte	Wohnbevölkerung am				Koor- di- na- ten schlüssel	Stati- stische Kenn- ziffer	
Namen	Post- leit- zahl			27.5.1970			6.6.1961			
				mannlich	weiblich	insgesamt				
		qkm	Anzahl			Einw./qkm	Anzahl			
Dorlar	6301	5,50	544	850	849	1 699	308,9	1 527	3469/5604	022
Dornholzhausen	6331	5,49	201	366	389	755	137,5	675	3472/5595	023
Dreisbach	6331	3,46	78	140	136	276	79,8	267	3457/5613	024
Dutenhofen	6331	5,28	850	1 255	1 327	2 582	489,0	2 459	3471/5603	025
Ebersgöns	6309	5,16	183	303	344	647	125,4	597	3472/5591	026
Edingen	6349	3,59	403	553	524	1 077	300,0	922	3451/5610	027
Ehringshausen	6332	12,86	1 565	2 484	2 345	4 829	375,5	4 205	3456/5607	028
Erda	6331	11,56	499	833	869	1 702	147,2	1 407	3466/5615	029
Espa	6309	2,21	56	99	93	192	86,9	179	3471/5587	030
Frankenbach	6331	9,92	307	491	504	995	100,3	833	3469/5615	032
Garbenheim	6331	7,83	794	985	1 069	2 054	262,3	1 972	3467/5603	033
Greifenstein	6331	9,79	246	355	390	745	76,1	725	3450/5609	034
Greifenthal	6331	2,12	77	126	148	274	129,2	211	3452/5608	035
Griedelbach	6331	5,72	125	256	243	499	87,2	506	3466/5590	036
Großaltenstädten	6331	8,33	137	221	230	451	54,1	408	3463/5613	037
Hasselborn	6331	3,33	89	126	140	266	79,9	295	3464/5586	038
Hermannstein	6331	9,59	1 228	1 899	1 726	3 625	378,0	2 650	3454/5605	039
Hohensolms	6331	8,56	220	381	410	791	92,4	673	3465/5613	040
Holzhausen	6331	6,55	270	417	389	806	123,1	765	3449/5606	041
Huttenberg	6331	12,93	735	1 220	1 311	2 531	195,7	2 451	3473/5597	042
Katzenfurt	6331	7,17	592	979	1 009	1 988	277,3	1 809	3454/5609	043
Kolschhausen	6331	6,21	204	340	340	680	109,5	669	3459/5610	044
Kraftsolms	6331	6,15	262	431	423	854	138,9	769	3461/5591	046
Kroffelbach	6331	11,40	203	338	379	717	62,9	679	3462/5590	047
Krofdorf - Gleiberg	6301	2516	1 577	2 071	2 229	4 300	170,9	3 806	3474/5609	048
Laufdorf	6331	7,10	382	587	676	1 263	177,9	978	3461/5598	050
Launsbach	6301	3,64	613	849	927	1 776	487,9	1 429	3475/5610	051
Leun, Stadt	6331	11,83	672	898	1 015	1 913	161,7	1 845	3454/5601	052
Lutzellinden	6331	8,85	522	811	873	1 684	190,3	1 492	3473/5600	053
Mudersbach	6331	4,17	111	184	213	397	95,2	345	3463/5617	054
Munchholzhausen	6331	5,58	527	835	880	1 715	293,2	1 527	3469/5601	055
Nauborn	6331	8,02	1 101	1 358	1 428	2 786	347,4	2 290	3464/5599	056
Naunheim	6335	7,86	1 338	1 757	1 871	3 628	461,6	3 303	3466/5605	057
Neukirchen	6331	4,30	160	256	264	520	120,9	455	3460/5594	058
Niederbieß	6331	8,21	407	695	683	1 378	167,8	1 119	3457/5602	059
Niederkleen	6309	8,95	282	457	505	962	107,5	948	3473/5593	060
Niederlemp	6331	5,17	110	205	219	424	82,0	392	3459/5612	061
Niederquembach	6331	3,44	212	317	316	633	184,0	594	3461/5593	062
Niederwetz	6331	6,48	194	411	382	793	122,4	690	3464/5594	063
Oberbieß	6331	12,12	851	1 229	1 403	2 632	217,2	2 209	3459/5602	064
Oberkleen	6309	7,57	218	401	378	779	102,9	790	3470/5591	065
Oberlemp	6331	4,60	110	191	211	402	87,4	341	3460/5612	066
Oberndorf	6331	5,25	712	1 039	1 072	2 111	402,1	1 773	3458/5599	067
Oberquembach	6331	5,76	165	277	299	576	100,0	512	3463/5592	068
Oberwetz	6331	5,39	145	249	267	516	95,7	436	3465/5593	069
Odenhausen	6301	4,19	355	604	613	1 217	290,5	959	3479/5615	070
Rechtenbach	6331	9,25	535	934	972	1 906	206,1	1 483	3469/5598	071
Reiskirchen	6331	7,57	162	300	320	620	81,9	597	3465/5596	072
Salzboden	6301	5,91	249	418	423	841	142,3	760	3477/5616	074
Schwalbach	6331	5,90	383	643	641	1 284	217,6	1 107	3462/5595	075
Steindorf	6331	5,21	538	803	791	1 594	306,0	1 349	3461/5601	076
Stockhausen	6331	7,48	262	376	380	756	101,1	645	3452/5600	077
Tiefenbach	6331	7,19	343	505	534	1 039	144,5	977	3452/5599	078
Ulm	6331	8,75	164	279	298	577	65,9	523	3450/5605	079
Vollnkirchen	6331	5,15	82	147	159	306	59,4	294	3468/5595	081
Voipertshausen	6331	4,12	188	398	369	767	186,2	502	3467/5596	082
Waldgirmes	6331	9,97	1 014	1 539	1 590	3 129	313,8	2 720	3468/5605	083
Weidenhausen	6331	1,79	124	233	249	482	269,3	345	3468/5597	084
Weiperfelden	6309	0,58	39	73	75	148	255,2	124	3468/5587	085
Werdorf	6331	12,03	719	1 105	1 186	2 291	190,4	2 137	3458/5607	086
Wetzlar, Stadt	6330	17,88	13 457	17 747	18 871	36 618	2 048,0	37 281	3465/5603	087
Wißmar	6301	14,12	1 278	1 828	1 913	3 741	264,9	3 257	3477/5611	088
Zusammen		635,59	53 103	77 024	80 543	157 567	247,9	142 936		

Gemeinde		Fläche	Haus- halte	Wohnbevölkerung am			Koor- dina- ten schlüssel	Stati- stische Kenn- ziffer
				27.5.1970		6.6.1961		
				männlich	weiblich	insgesamt		
Namen	Post- leitz- zahl	qkm	Anzahl			Einw./qkm	Anzahl	

2 RB Kassel

Sitz der Bezirksregierung: Kassel, Stadt

11 Kreisfreie Stadt Fulda

Amtliches Kraftfahrzeugkennzeichen: FD

AG, LG: Fulda; – OLG: Frankfurt am Main; – ArG, SG: Fulda; – VG: Kassel; – AA, FA: Fulda; – OFD: Frankfurt am Main; – ZA, HZA: Fulda; – HK: Kassel; – IuHK: Fulda; – OPD: Frankfurt am Main; – StA: Fulda; – KWE: Fulda.

Fulda, Stadt 6400 | 19,96 17 424 20 687 24 852 45 539 2 281,5 45 131 3548/5602 000

12 Kreisfreie Stadt Kassel

Amtliches Kraftfahrzeugkennzeichen: KS

AG, LG: Kassel; – OLG: Frankfurt am Main; – ArG, SG, VG, AA: Kassel, Goethestraße, - Spohrstraße; – OFD: Frankfurt am Main; – ZA, HZA, HK, IuHK: Kassel; – OPD: Braunschweig f.d. Gemeindeteil Kragenhof (Gut u. Walderholungshütte, Frankfurt am Main f. ubr. Teile; – StA: Kassel; – OKI: S; – KWE: Kassel.

Kassel, Stadt 3500 | 105,53 87 648 99 067 115 089 214 156 2 029,3 207 507 3535/5687 000

13 Kreisfreie Stadt Marburg a.d. Lahn

Amtliches Kraftfahrzeugkennzeichen: MR

AG, LG: Marburg a.d. Lahn; – OLG: Frankfurt am Main; – ArG, SG: Marburg a.d. Lahn; – VG: Kassel; – AA, FA: Marburg (Lahn); – OFD: Frankfurt am Main; – ZA Marburg a.d. Lahn; – HZA: Gießen; – HK, IuHK: Kassel; – OPD: Frankfurt am Main; – StA: Marburg a.d. Lahn; – OKI: S; – KWE: Marburg a.d. Lahn,

Marburg a. d. Lahn,
Universitätsstadt 3550 | 22,85 20 190 22 708 24 260 46 968 2 055,5 44 853 3484/5630 000

31 Landkreis Eschwege

Sitz der Kreisverwaltung: Eschwege, Stadt

Amtliches Kraftfahrzeugkennzeichen: ESW

AG: Sontra f.d. Gem. 012, 024, 036, 055, 056, 066, Eschwege f. ubr. Gem.; – LG: Kassel; – OLG: Frankfurt am Main; – ArG: Bad Hersfeld; – SG, VG: Kassel; – AA Bad Hersfeld; – FA: Eschwege; – OFD: Frankfurt am Main; – ZA: Eschwege; – HZA, HK, IuHK: Kassel; – OPD: Frankfurt am Main, – StA: Abterode f.d. Gem. 001, 059, 065, Bischhausen f.d. Gem. 008, 031, 045, 055, 056, Eltmannshausen f.d. Gem. 003, 013, 041, 044, 063, Frankershausen f.d. Gem. 015, 016, 027, 068, Germerode f.d. Gem. 002, 020, 051, 058, Grebendorf f.d. Gem. 022, 026, 030, 037, 040, 054, Netra f.d. Gem. 021, 033, 039, 049, 050, 052, Niederdunzabach f.d. Gem. 042, 043, Reichensachsen f.d. Gem. 032, 048, Schemmern f.d. Gem. 010, 012, 019, 025, 034, 053, Waldkappel f.d. Gem. 018, 047, 061, Wanfried f.d. Gem. 005, 007, 017, 023, 060, 062, Weißenborn f.d. Gem. 046, 064, Wichmannshausen f.d. Gem. 011, 028, 036, 066, ubr. Gem. bilden jeweils einen eigenen Standesamtsbezirk; – KWE: Fulda

Abterode	3441	5,70	367	522	546	1 068	187,4	1 090	3565/5675	001
Alberode	3441	4,14	48	90	79	169	40,8	198	3565/5672	002
Albungen	3441	5,11	168	215	246	461	90,2	449	3569/5677	003
Altenburschla	3441	5,47	162	237	266	503	92,0	504	3582/5669	005
Aue	3441	7,14	175	269	300	569	79,7	568	3578/5672	007
Bischhausen	3441	17,44	416	613	679	1 292	74,1	1 254	3565/5667	008
Burghofen	6441	5,07	66	120	129	249	49,1	280	3558/5665	010
Datterode	3441	8,23	283	520	545	1 065	129,4	1 003	3571/5665	011
Eltmannsee	6441	2,43	14	36	27	63	25,9	74	3558/5662	012
Eltmannshausen	3441	4,23	294	437	469	906	214,2	895	3569/5673	013
Eschwege, Stadt	3440	38,44	8 805	10 487	12 231	22 718	591,0	24 091	3573/5673	014
Frankenhain	3441	7,20	155	289	307	596	82,8	604	3562/5678	015
Frankershausen	3441	8,12	277	513	512	1 025	126,2	1 023	3564/5678	016
Frieda	3441	5,62	404	560	566	1 126	200,4	974	3578/5673	017
Friemen	3445	2,48	50	76	87	163	65,7	184	3559/5665	018
Gehau	6441	2,09	36	53	64	117	56,0	127	3556/5662	019
Germerode	3441	10,54	282	452	505	957	90,8	882	3563/5673	020
Grandenborn	3441	12,34	107	245	257	502	40,7	481	3572/5661	021
Grebendorf	3441	7,59	655	947	1 002	1 949	256,8	1 805	3574/5675	022
Heldra	3441	5,00	211	314	332	646	129,2	760	3583/5666	023
Herleshausen	3443	59,83	1 093	1 692	2 004	3 696	61,8	4 114	3581/5652	024
Hetzerode	3441	5,40	47	104	85	189	35,0	216	3556/5666	025
Hitzelrode	3441	2,89	59	89	94	183	63,3	167	3574/5679	026
Hitzerode	3441	4,14	122	196	210	406	98,1	409	3566/5679	027
Hoheneiche	3441	3,87	269	402	426	828	214,0	768	3568/5666	028
Jestadt	3441	6,17	345	454	496	950	154,0	832	3570/5676	030
Kirchhosbach	3441	5,83	64	105	119	224	38,4	230	3563/5665	031
Langenhain	3441	10,71	191	304	323	627	58,5	612	3572/5668	032
Luderbach	3441	7,62	68	123	137	260	34,1	283	3579/5660	033
Mackelsdorf	3441	5,03	35	60	67	127	25,2	156	3558/5666	034
Mitterode	3441	8,41	64	118	122	240	28,5	232	3564/5664	036
Motzenrode	3441	4,08	48	77	81	158	38,7	164	3572/5678	037
Netra	3441	13,70	193	314	372	686	50,1	749	3576/5662	039
Neuerode	3441	4,58	169	254	289	543	118,6	497	3573/5677	040
Niddawitzhausen	3441	3,39	104	175	202	377	111,2	383	3568/5672	041
Niederdunzabach	3441	4,23	207	316	359	675	159,6	576	3576/5672	042
Oberdünzabach	3441	3,59	223	349	356	705	196,4	626	3575/5670	043
Oberhone	3441	4,56	342	533	531	1 064	233,3	963	3570/5672	044
Oetmannshausen	3441	3,80	130	226	210	436	114,7	391	3568/5667	045
Rambach	3441	6,97	71	129	139	268	38,5	302	3580/5664	046
Rechtebach	3441	2,29	30	63	64	127	55,5	151	3560/5665	047
Reichensachsen	3444	13,71	915	1 310	1 439	2 749	200,5	2 702	3569/5669	048
Renda	3441	9,71	93	219	198	417	42,9	422	3575/5659	049
Rittmannshausen	3441	4,04	44	93	78	171	42,3	186	3578/5662	050
Rodebach	3445	3,68	52	89	84	173	47,0	185	3560/5671	051

06 Hessen
2 RB Kassel
31, 32

Gemeinde		Fläche	Haus halte	Wohnbevölkerung am				Koor- dina- tenschlüssel	Stati- stische Kenn- ziffer	
Namen	Post- leitzahl			27.5.1970			6.6.1961			
				männlich	weiblich	insgesamt				
						Einw./qkm	Anzahl			
		qkm	Anzahl		Einw./qkm	Anzahl				
Rohrda	3441	10,84	236	417	428	845	78,0	800	3573/5663	052
Schemmern	6441	10,56	121	224	228	452	42,8	472	3557/5664	053
Schwebda	3441	8,71	388	536	547	1 083	124,3	1 135	3576/5674	054
Stadthosbach	3441	3,54	29	67	57	124	35,0	124	3562/5662	055
Thurnhosbach	3441	3,51	17	32	35	67	19,1	88	3561/5663	056
Vierbach	3441	7,04	129	207	228	435	61,8	425	3565/5670	058
Vockerode	3441	15,29	158	265	251	516	33,7	563	3563/5675	059
Volkershausen	3441	8,70	140	178	182	360	41,4	411	3581/5670	060
Waldkappel, Stadt	3445	15,91	782	933	1 064	1 997	125,5	1 901	3561/5668	061
Wanfried, Stadt	3442	20,58	1 445	1 660	1 919	3 579	173,9	3 779	3581/5672	062
Weidenhausen	3441	3,99	280	411	432	843	211,3	816	3568/5674	063
Weißborn	3441	8,63	344	540	565	1 105	128,0	1 045	3577/5666	064
Wellingerode	3441	2,98	71	113	114	227	76,2	264	3567/5676	065
Wichmannshausen	3441	13,21	301	516	535	1 051	79,6	1 090	3568/5664	066
Wolfterode	3441	2,04	49	99	103	202	99,0	211	3564/5677	068
Zusammen		502,14	22 443	30 987	34 322	65 309	130,1	66 686		

32 Landkreis Frankenberg

Sitz der Kreisverwaltung: Frankenberg - Eder, Stadt

Amtliches Kraftfahrzeugkennzeichen: FKB

AG: Kirchhain f.d. Gem. 003, 009, 013, 019, 025, 032 bis 035, 037, 041, 045, 048, 052, 055, 066, 069, 077, Korbach f.d. Gem. 004, 005, 006, 016, 021, 038, 042, 046, 051, 053, 056, 067, 071, 073, Frankenberg - Eder f. ubr. Gem.; — LG: Kassel u. Marburg a.d. Lahn; — OL: Frankfurt am Main; — ArG: Kassel f.d. Gem. 004, 005, 006, 016, 021, 038, 042, 046, 051, 053, 056, 067, 071, 073, Marburg a.d. Lahn f. ubr. Gem.; — SG: Marburg a.d. Lahn; — VG: Kassel; — AA: Korbach; — FA: Frankenberg (Eder); — OFD: Frankfurt am Main; — ZA: Kassel f.d. Gem. 004, 005, 006, 016, 021, 022, 038, 042, 046, 051, 053, 056, 057, 067, 071, 073, Marburg a.d. Lahn f. ubr. Gem.; — HZA: Gießen u. Kassel; — HK, LuHK: Kassel; — OPD: Dortmund f.d. Gem. 015, Gemeindeteil Hof Schafhorst i.d. Gem. 039, f.d. Gemeindeteile Binschenbach, Burghelle, Fallgrube, Forsthaus Karlsburg, Geisenberg, Hof Burbach, Ohelle u. Rudolfsgraben i.d. Gem. 007, Frankfurt am Main f. ubr. Gem. u. ubr. Teile d. Gem. 039, 007; — StA: Battenberg (Eder) f.d. Gem. 001, 007, 008, 043, 047, 061, Dodenau f.d. Gem. 011, 018, 059, Dodenhausen f.d. Gem. 009, 019, 034, Ernsthäusen f.d. Gem. 026, 075, Frankenberg - Eder f.d. Gem. 002, 012, 014, 017, 022, 024, 028, 031, 036, 050, 057, 070, 076, Frohnhausen f.d. Gem. 023, 030, 054, Gemeinden an der Wohra f.d. Gem. 032, 048, Haina/Kloster f.d. Gem. 003, 013, 025, 033, 035, 037, 041, 052, 055, 065, 069, Kirchlotheim f.d. Gem. 004, 016, 038, 042, 046, 053, 067, Lohlbach f.d. Gem. 045, 049, Obernburg f.d. Gem. 021, 056, 071, Rosenthal f.d. Gem. 062, 066, 077, Vohl f.d. Gem. 005, 006, 051, 073, ubr. Gem. bilden jeweils einen eigenen Standesamtsbezirk; — KWE: Marburg a.d. Lahn.

Allendorf - Eder	3559	15,28	575	1 002	1 067	2 069	135,4	1 627	3476/5654	001
Allendorf b. Frankenau	3559	2,38	34	67	77	144	60,5	146	3493/5660	002
Altenhaina	3559	2,76	12	32	30	62	22,5	55	3495/5656	003
Altenlotheim	3559	17,33	161	327	313	640	36,9	589	3494/5666	004
Asel	3541	11,24	34	49	65	114	10,1	108	3496/5673	005
Basdorf	3541	7,57	82	155	152	307	40,6	347	3498/5674	006
Battenberg (Eder), Stadt	3559	17,44	769	1 294	1 322	2 616	150,0	2 232	3474/5653	007
Battenfeld	3559	12,91	199	364	351	715	55,4	729	3476/5653	008
Battenhausen	3591	2,67	78	134	156	290	108,6	280	3501/5655	009
Biebigshausen	3559	0,57	6	15	11	26	45,6	27	3469/5653	011
Birkenbrunnshausen	3559	5,67	183	387	389	776	136,9	657	3481/5654	012
Bockendorf	3559	2,30	26	60	51	111	48,3	116	3495/5653	013
Bottendorf	3559	16,16	387	781	799	1 580	97,8	1 382	3486/5654	014
Bromskirchen	5789	32,71	334	540	595	1 135	34,7	1 032	3473/5662	015
Buchenberg	3559	8,08	82	164	182	346	42,8	312	3491/5669	016
Dainrode	3559	4,38	57	122	137	259	59,1	246	3493/5659	017
Dodenau	3559	31,69	363	650	660	1 310	41,3	1 236	3471/5654	018
Dodenhausen	3579	11,53	101	217	226	443	38,4	416	3503/5653	019
Dorfitter	3541	4,28	207	334	353	687	160,5	605	3492/5678	021
Ederbrunnshausen	3559	12,76	95	171	166	337	26,4	336	3490/5666	022
Eifa	3559	9,04	97	199	205	404	44,7	348	3470/5647	023
Ellershausen	3559	5,75	100	218	217	435	75,7	401	3492/5660	024
Ellrode	3571	1,56	7	17	21	38	24,4	54	3498/5650	025
Ernsthäusen	3559	7,79	301	575	580	1 155	148,3	1 075	3481/5650	026
Frankenau, Stadt	3559	19,35	446	705	742	1 447	74,8	1 331	3495/5661	027
Frankenberg - Eder, Stadt	3558	110,94	4 390	6 687	7 179	13 866	125,0	12 213	3486/5658	028
Frohnhausen	3559	8,08	117	228	231	459	56,8	481	3473/5648	030
Geismar	3559	8,89	210	468	455	923	103,8	885	3490/5659	031
Gemunden an der Wohra, Stadt	3573	26,00	904	1 149	1 318	2 467	94,9	2 351	3498/5648	032
Grüsen	3559	3,83	93	177	196	373	97,4	336	3496/5652	033
Haddenberg	3591	3,62	9	37	26	63	17,4	54	3503/5654	034
Haina/Kloster	3559	34,26	264	1 070	461	1 531	44,7	1 638	3498/5654	035
Haine	3559	4,02	119	239	257	496	123,4	503	3480/5656	036
Halbshausen	3559	2,94	84	196	174	370	125,9	354	3495/5654	037
Harbshausen	3559	4,21	23	44	41	85	20,2	74	3494/5672	038
Hatzfeld/Eder, Stadt	3559	33,55	453	788	819	1 607	47,9	1 494	3468/5650	039
Herbshausen	3571	2,72	23	62	61	123	45,2	117	3498/5652	041
Herzhäusen	3541	7,56	113	176	198	374	49,5	323	3492/5672	042
Holzhausen/Eder	3559	7,86	112	223	235	458	58,3	448	3472/5650	043
Huttenrode	3591	1,15	10	25	17	42	36,5	39	3502/5657	045
Kirchlotheim	3559	2,79	20	45	48	93	33,3	103	3492/5670	046
Laisa	3559	7,63	133	268	279	547	71,7	507	3474/5651	047
Lehnhausen	3559	13,36	26	61	47	108	8,1	130	3494/5650	048
Lohlbach	3559	16,71	334	665	665	1 330	79,6	1 203	3498/5657	049
Lousendorf	3559	7,96	21	52	52	104	13,1	104	3491/5662	050
Marienhagen	3541	7,17	149	230	260	490	68,3	388	3493/5675	051
Mohnhausen	3559	2,78	19	41	41	82	29,5	86	3494/5654	052
Niederorke	3559	3,11	26	43	55	98	31,5	107	3489/5667	053

Gemeinde		Fläche	Haus- halte	Wohnbevölkerung am				Koor- di-naten schlüssel	Stati- stische Kenn- ziffer	
				27.5.1970			6.6.1961			
Namen	Post- leit- zahl			mannlich	weiblich	insgesamt				
		qkm	Anzahl			Einw./qkm	Anzahl			
Oberasphe	3559	6,15	78	179	178	357	58,0	347	3475/5647	054
Oberholzhausen	3559	2,64	24	65	53	118	44,7	111	3492/5653	055
Obernburg	3541	4,09	111	188	188	376	91,9	372	3493/5677	056
Oberorke	3559	4,31	23	43	58	101	23,4	107	3489/5666	057
Reddighausen	3559	7,51	221	403	415	818	108,9	786	3470/5652	059
Rennertehausen	3559	9,39	301	541	579	1 120	119,3	1 035	3478/5654	061
Roda	3559	12,90	146	279	292	571	44,3	541	3484/5649	062
Romershausen	3558	7,19	25	66	67	133	18,5	132	3492/5655	065
Rosenthal, Stadt	3559	30,60	365	691	728	1 419	46,4	1 291	3490/5648	066
Schmittlotheim	3559	8,78	82	149	161	310	35,3	291	3493/5668	067
Sehlen	3559	4,21	71	128	159	287	68,2	250	3496/5652	069
Somplar	3559	2,55	101	174	196	370	145,1	325	3476/5662	070
Thalitter	3541	5,05	131	259	227	486	96,2	416	3492/5676	071
Vohl	3546	7,80	302	480	553	1 033	132,4	828	3496/5674	073
Wiesenfeld	3559	11,13	259	432	415	847	76,1	714	3482/5652	075
Willersdorf	3559	5,36	112	250	224	474	88,4	398	3489/5654	076
Willershausen	3559	8,03	15	35	32	67	8,3	77	3490/5652	077
Zusammen		722,03	14 755	25 915	26 507	52 422	72,6	47 646		

33 Landkreis Fritzlar - Homberg

Sitz der Kreisverwaltung: Fritzlar, Stadt

Ämtliches Kraftfahrzeugkennzeichen: FZ

AG: Fritzlar f.d. Gem. 001, 004, 007 bis 011, 013, 015 bis 018, 020, 023 bis 028, 030 bis 035, 038, 043 bis 049, 051, 053, 055, 060, 061, 062, 064, 066 bis 069, 076, 077, 078, 082, 083, 087 bis 090, 092, 093, 095, 097, 099, 101, 102, 104 bis 107, Homberg, Bez. Kassel f. übr. Gem.; – LG: Kassel; – OLG: Frankfurt am Main; – ArG, SG, VG, AA: Kassel; – FA: Homberg (Bez. Kassel); – OFD: Frankfurt am Main; – ZA: Kassel f.d. Gem. 008, 009, 011, 013, 017, 018, 020, 024 bis 027, 031, 032, 034, 043 bis 047, 051, 053, 055, 062, 064, 066, 067, 068, 078, 082, 089, 090, 092, 095, 097, 099, 101, 102, 104 bis 107, Melsungen f. übr. Gem.; – HZA, HK, LuHK: Kassel; – OPD: Frankfurt am Main; – StA: Allmuthshausen f.d. Gem. 002, 050, 075, 098, Borken (Bez. Kassel) f.d. Gem. 004, 010, 023, 028, 049, 060, 069, 076, 083, 088, Dillich f.d. Gem. 015, 033, 061, 087, Fritzlar f.d. Gem. 011, 024, 066, 078, 090, Geismar f.d. Gem. 025, 034, Grifte f.d. Gem. 016, 030, 035, 038, Hebel f.d. Gem. 005, 022, 036, 054, 059, 074, 091, Hülse f.d. Gem. 003, 019, 037, 042, 086, 096, Holzhausen b. Homberg f.d. Gem. 039, 072, Homberg, Bez. Kassel f.d. Gem. 012, 040, 048, 052, 077, Jesberg f.d. Gem. 013, 020, 043, 044, 082, Kleinenglis f.d. Gem. 031, 045, 047, Lohne f.d. Gem. 046, 051, Metze f.d. Gem. 027, 055, Niedenstein f.d. Gem. 062, 104, Niederbeisheim f.d. Gem. 006, 063, 065, Niederurff f.d. Gem. 064, 067, Obervorschütz f.d. Gem. 053, 068, Raboldshausen f.d. Gem. 058, 070, 079, 080, Remsfeld f.d. Gem. 071, 073, 081, 094, 100, Schwarzenborn (Ldkr. Ziegenhain) f.d. Gem. 029, Sipperhausen f.d. Gem. 014, 041, 056, 057, 084, Verna f.d. Gem. 001, 093, Wabern f.d. Gem. 092, 095, Wehren f.d. Gem. 018, 099, 102, Wernswig f.d. Gem. 085, 103, Zennern f.d. Gem. 089, 105, Zimmersrode f.d. Gem. 009, 017, 026, 097, 106, Zwesten f.d. Gem. 008, 101, 107, übr. Gem. bilden jeweils einen eigenen Standesamtsbezirk; – KWE: Marburg a.d. Lahn.

Allendorf	3579	2,92	60	92	99	191	65,4	197	3523/5650	001
Allmuthshausen	3589	10,52	83	165	155	320	30,4	342	3530/5648	002
Appenfeld	3589	3,58	83	140	147	287	80,2	278	3534/5645	003
Arnsbach	3581	6,85	184	315	322	637	93,0	532	3517/5657	004
Berge	3589	1,93	77	124	143	267	138,3	339	3526/5658	005
Berndshausen	3589	4,04	99	139	158	297	73,5	298	3533/5656	006
Besse	3501	13,90	856	1 259	1 329	2 588	186,2	2 195	3526/5676	007
Betzigerode	3581	3,89	42	77	84	161	41,4	158	3513/5659	008
Bischhausen	3581	3,21	124	208	219	427	133,0	385	3514/5752	009
Borken (Bez. Kassel), Stadt	3587	9,25	1 741	2 524	2 606	5 130	554,6	4 334	3520/5656	010
Cappel	3583	4,35	90	129	131	260	59,8	237	3523/5666	011
Caßdorf	3589	5,88	236	386	400	786	133,7	759	3525/5654	012
Densberg	3579	18,33	125	235	243	478	26,1	467	3506/5650	013
Dickershausen	3589	3,81	82	123	132	255	66,9	296	3532/5658	014
Dillich	3581	5,14	183	279	294	573	111,5	628	3520/5651	015
Dissen	3501	6,10	227	335	322	657	107,7	636	3528/5673	016
Dorheim	3579	4,15	58	110	111	221	53,3	222	3516/5649	017
Dorla	3501	2,29	83	156	156	312	136,2	312	3522/5670	018
Ellingshausen	3589	8,18	57	89	95	184	22,5	184	3536/5646	019
Einrode - Strang	3579	3,71	70	149	169	318	85,7	331	3511/5647	020
Falkenberg	3581	5,93	204	346	381	727	122,6	677	3527/5659	022
Freudenthal	3581	2,93	112	211	212	423	144,4	412	3523/5654	023
Fritzlar, Stadt	3580	23,64	2 752	4 703	4 369	9 072	383,8	8 539	3519/5666	024
Geismar	3581	10,81	296	465	499	964	89,2	874	3517/5667	025
Gilsa	3581	4,01	111	189	181	370	92,3	403	3513/5652	026
Gleichen	3501	4,49	85	164	163	327	72,8	335	3522/5673	027
Gombeth	3581	5,50	305	523	490	1 013	184,2	955	3520/5658	028
Grebenhagen	3579	3,21	56	116	109	225	70,1	245	3534/5642	029
Grifte	3501	6,15	664	820	883	1 703	276,9	1 543	3530/5675	030
Großenenglis	3581	9,91	372	534	546	1 080	109,0	1 079	3519/5660	031
Gudensberg, Stadt	3505	16,67	1 212	1 708	1 825	3 533	211,9	3 338	3525/5671	032
Haarhausen	3581	2,62	35	65	65	130	49,6	116	3518/5652	033
Haddamar	3581	6,57	87	159	174	333	50,7	380	3518/5669	034
Haldorf	3501	3,27	346	495	543	1 038	317,4	494	3530/5674	035
Hebel	3581	3,97	182	304	311	615	154,9	608	3526/5659	036
Hergersfeld	3589	1,40	16	39	42	81	57,9	87	3532/5644	037
Holzhausen a. Hahn	3501	3,15	197	329	335	664	210,8	559	3529/5675	038
Holzhausen b. Homberg	3589	5,34	311	429	463	892	167,0	941	3529/5654	039
Homberg, Bez. Kassel, Stadt	3588	16,82	2 474	3 311	3 815	7 126	423,7	6 086	3528/5655	040
Hombergshausen	3589	2,30	46	84	84	168	73,0	169	3530/5659	041
Hülse	3589	8,85	114	220	231	451	51,0	426	3532/5646	042
Hundshausen	3579	8,79	100	229	143	372	42,3	383	3510/5649	043
Jesberg	3579	18,94	548	833	974	1 807	95,4	1 724	3510/5651	044

06 Hessen

2 RB Kassel

33, 34

Gemeinde		Fläche	Haus- halte	Wohnbevölkerung am					Koor- di- na- ten schlüssel	Stati- stische Kenn- ziffer
Namen	Post- leit- zahl			27.5.1970			6.6.1961			
				mannlich	weiblich	insgesamt				
						qkm	Anzahl			
Kerstenhausen	3581	5,32	158	269	291	560	105,3	543	3515/5658	045
Kirchberg	3501	8,93	226	365	376	741	83,0	711	3520/5673	046
Kleinenglis	3581	6,01	559	738	817	1 555	258,7	1 441	3517/5659	047
Lembach	3581	2,73	81	111	116	227	83,2	235	3524/5656	048
Lendorf	3581	4,74	109	210	192	402	84,8	410	3524/5658	049
Leuderode	3589	5,69	46	84	90	174	30,6	221	3528/5648	050
Lohne	3581	11,73	188	345	355	700	59,7	750	3518/5671	051
Lutzelwig	3589	2,52	63	89	113	202	80,2	197	3525/5652	052
Maden	3581	5,70	235	370	396	766	134,4	642	3526/5670	053
Mardorf	3589	4,54	160	257	266	523	115,2	512	3527/5657	054
Metze	3501	6,01	240	397	399	796	132,4	651	3522/5674	055
Mörshausen	3589	4,92	56	100	104	204	41,5	269	3531/5656	056
Mosheim	3589	6,56	132	231	248	479	73,0	523	3532/5661	057
Mühlbach	6431	11,64	92	189	181	370	31,8	384	3539/5644	058
Mühlhausen	3589	2,76	120	187	209	396	143,5	390	3526/5654	059
Nassenerfurth	3581	5,13	178	382	336	718	140,0	614	3518/5654	060
Neuenhain	3579	7,65	96	161	164	325	42,5	367	3518/5650	061
Niedenstein, Stadt	3501	11,22	620	943	964	1 907	170,0	1 249	3521/5678	062
Niederbeisheim	3589	17,26	247	379	453	832	48,2	840	3536/5656	063
Niederurff	3581	10,81	136	216	233	449	41,5	473	3513/5655	064
Oberbeisheim	3589	8,57	175	291	322	613	71,5	611	3534/5655	065
Obermollrich	3581	4,94	196	344	360	704	142,5	634	3522/5666	066
Oberurff - Schiffelborn	3581	6,58	141	377	223	600	91,2	609	3511/5656	067
Obervorschütz	3581	8,10	365	629	592	1 221	150,7	1 118	3524/5669	068
Pfaffenhausen	3581	5,54	58	105	101	206	37,2	235	3522/5654	069
Raboldshausen	6431	11,63	189	350	361	711	61,1	702	3537/5642	070
Reddingshausen	3589	1,62	26	40	44	84	51,9	78	3533/5650	071
Reibhausen	3589	1,71	24	41	37	78	45,6	91	3531/5653	072
Remsfeld	3589	7,64	360	564	570	1 134	148,4	1 119	3532/5652	073
Rockshausen	3581	1,23	25	41	40	81	65,9	114	3528/5660	074
Rodemann	3589	2,13	42	80	87	167	78,4	172	3529/5650	075
Romersberg	3581	3,65	101	166	181	347	95,1	354	3515/5655	076
Roppershain	3581	1,48	57	102	109	211	142,6	231	3524/5655	077
Rothelmshausen	3580	1,23	60	89	114	203	165,0	185	3516/5662	078
Saasen	6431	2,93	48	82	73	155	52,9	176	3539/5642	079
Salzberg	6431	5,11	36	89	77	166	32,5	182	3535/5640	080
Schellbach	3589	2,46	61	108	116	224	91,1	218	3532/5650	081
Schlierbach	3579	4,68	135	194	209	403	86,1	426	3513/5647	082
Singlis	3581	5,18	280	466	470	936	180,7	880	3522/5658	083
Sipperhausen	3589	3,95	73	126	133	259	65,6	292	3533/5658	084
Sondheim	3589	6,31	121	165	201	366	58,0	452	3526/5651	085
Steindorf	3589	3,04	20	36	27	63	20,7	78	3530/5647	086
Stolzenbach	3581	3,56	42	66	60	126	35,4	173	3520/5652	087
Trockenerfurth	3581	4,59	295	471	488	959	208,9	911	3517/5655	088
Udenborn	3581	2,94	68	117	124	241	82,0	236	3521/5661	089
Ungedanken	3581	4,39	277	377	420	797	181,5	592	3515/5665	090
Unshausen	3581	3,80	115	184	199	383	100,8	397	3526/5660	091
Uttershausen	3581	5,10	184	311	329	640	125,5	599	3523/5660	092
Verna	3579	8,03	450	729	732	1 461	181,9	1 384	3521/5651	093
Volkershain	3589	5,82	50	85	77	162	27,8	189	3533/5648	094
Wabern	3583	8,21	907	1 393	1 375	2 768	337,1	2 835	3524/5663	095
Wallenstein	3589	11,54	68	110	114	224	19,4	223	3534/5646	096
Waltersbrück	3581	5,80	170	273	278	551	95,0	497	3514/5650	097
Waßmuthshausen	3589	2,46	69	119	128	247	100,4	256	3529/5651	098
Wehren	3581	4,20	76	137	143	280	66,7	313	3520/5670	099
Welferode	3589	4,25	68	116	124	240	56,5	276	3532/5655	100
Wenzigerode	3581	1,99	51	89	91	180	90,5	191	3512/5661	101
Werkel	3581	6,84	190	312	335	647	94,6	605	3521/5669	102
Wernswig	3589	5,62	307	470	480	950	169,0	917	3525/5651	103
Wichdorf	3501	4,47	205	324	338	662	148,1	604	3521/5677	104
Zennern	3581	7,82	322	537	549	1 086	138,9	1 068	3521/5663	105
Zimmersrode	3581	5,49	380	516	597	1 113	202,7	1 030	3516/5652	106
Zwesten	3581	16,10	472	705	746	1 451	90,1	1 257	3512/5657	107
Zusammen		661,90	26 286	41 259	42 630	83 889	126,7	78 435		

34 Landkreis Fulda

Sitz der Kreisverwaltung Fulda, Stadt

Amtliches Kraftfahrzeugkennzeichen: FD

AG, LG: Fulda; — OLG: Frankfurt am Main; — ArG, SG: Fulda; — VG Kassel; — AA, FA Fulda; — OFD: Frankfurt am Main; — ZA, HZA: Fulda; — HK: Kassel; — LuHK: Fulda; — OPD: Frankfurt am Main; — StA: Batten f.d. Gem. 005, 131, Bimbach f.d. Gem. 008, 077, 081, Dietershausen f.d. Gem. 017, 019, 025, 037, 067, Dipperz f.d. Gem. 035, 145, Eckweisbach f.d. Gem. 024, 028, 073, 115, 071, Eichenzell f.d. Gem. 032, 074, 110, 139, Engelhelms f.d. Gem. 012, 022, 029, 034, 068, 100, Flieden f.d. Gem. 036, 054, 079, 122, 129, Fulda f.d. Gem. 072, 095, Gersfeld f.d. Gem. 039, 080, 096, 118, Giesel f.d. Gem. 041, 058, Großenluder f.d. Gem. 043, 088, 136, Haimbach f.d. Gem. 007, 078, 046, 086, 094, 097, 107, 124, Hainzell f.d. Gem. 009, 047, 065, Hattenhof f.d. Gem. 014, 023, 049, 063, 113, Hauswurz f.d. Gem. 011, 013, 051, 062, 138, Hettenhausen f.d. Gem. 003, 040, 052, Hilders f.d. Gem. 053, 142, Hofbieber f.d. Gem. 002, 033, 055, 071, 092, 109, 146, Hosenfeld f.d. Gem. 056, 060, 099, 102, 119, Johannesberg f.d. Gem. 048, 059, 149, 151, Kammerzell f.d. Gem. 042, 061, 075, Kleinsassen f.d. Gem. 016, 066, 147, Künzell f.d. Gem. 064, 069, Lutter f.d. Gem. 076, 105, Marbach f.d. Gem. 006, 018, 082, Margrethenhaum f.d. Gem. 004, 050, 083, 135, 143, 144, Mittelkalbach f.d. Gem. 085, 137, Neuhoof f.d. Gem. 026, 089, 134, Poppenhausen an der Wasserkuppe f.d. Gem. 001, 038, 101, 108, 128, Reulbach f.d. Gem. 010, 020, 104, Schmainau f.d. Gem. 015, 021, Steinhaus f.d. Gem. 126, 127, Tann f.d. Gem. 044, 045, 057, 090, 091, 120, 130, 133, Weyhers f.d. Gem. 027, 141, übr. Gem. bilden jeweils einen eigenen Standesamtsbezirk; — KWE: Fulda.

Gemeinde		Fläche	Haus- halte	Wohnbevölkerung am				Koor- dinaten schlüssel	Stati- stische Kenn- ziffer	
				27.5.1970			6.6.1961			
				mannlich	weiblich	insgesamt				
Namen	Post- leitzahl	qkm	Anzahl			Einw./qkm	Anzahl			
Abstroda	6411	10,81	102	178	192	370	34,2	402	3565/5597	001
Allimus	6411	5,79	38	72	87	159	27,5	206	3558/5606	002
Altenfeld	6411	4,37	49	75	74	149	34,1	147	3560/5591	003
Armenhof	6411	2,42	69	131	119	250	103,3	209	3556/5603	004
Batten	6411	5,96	112	172	196	368	61,7	346	3571/5602	005
Bernhards	6411	1,37	99	164	175	339	247,4	243	3551/5607	006
Besges	6401	1,57	20	38	32	70	44,6	74	3542/5601	007
Bimbach	6401	13,93	498	817	882	1 699	122,0	1 663	3540/5604	008
Blankenau	6401	4,30	146	263	309	572	133,0	525	3533/5600	009
Brand	6411	3,77	55	105	112	217	57,6	208	3568/5600	010
Brandlos	6401	2,39	27	69	76	145	60,7	119	3534/5594	011
Bronnzell	6411	4,38	416	593	647	1 240	283,1	1 096	3548/5598	012
Buchenrod	6491	3,05	70	127	130	257	84,3	222	3536/5590	013
Buchenberg	6401	10,43	160	300	317	617	59,2	594	3550/5589	014
Dalherda	6411	8,56	113	145	176	321	37,5	363	3558/5587	015
Danzwiesen	6411	5,51	26	51	60	111	20,1	122	3564/5601	016
Dassen	6411	1,44	41	39	61	100	69,4	109	3554/5597	017
Dietershan	6411	8,22	151	239	253	492	59,9	365	3549/5607	018
Dietershausen	6411	6,38	235	348	407	755	118,3	707	3556/5596	019
Dietges	6411	4,64	39	73	63	136	29,3	143	3566/5699	020
Dipperz	6411	8,45	396	585	583	1 168	138,2	998	3556/5601	021
Dirlos	6411	4,64	305	512	561	1 073	231,3	859	3553/5598	022
Döllbach	6401	3,45	49	90	97	187	54,2	218	3552/5589	023
Dörmbach a.d.M.	6411	5,89	40	77	84	161	27,3	195	3565/5603	024
Dörmbach (Fulda)	6411	3,13	25	42	48	90	28,8	118	3559/5597	025
Dorfborn	6404	2,56	143	212	224	436	170,3	336	3544/5592	026
Ebersberg	6411	10,03	137	277	299	576	57,4	595	3558/5594	027
Eckweirbach	6411	9,44	169	238	287	525	55,6	541	3567/5604	028
Edelzell	6411	2,94	349	516	519	1 035	352,0	719	3549/5599	029
Ehrenberg	6411	27,32	594	1 010	1 078	2 088	76,4	2 023	3571/5596	152
Eichenzell	6411	10,35	652	909	970	1 879	181,5	1 540	3550/5595	032
Elters	6411	8,58	140	246	242	488	56,9	473	3562/5605	033
Engelhelms	6411	2,13	331	524	554	1 078	506,1	711	3550/5598	034
Finkenham	6400	2,34	32	37	49	86	36,8	84	3559/5600	035
Flieden	6403	12,31	1 230	1 854	2 059	3 913	317,9	3 405	3540/5587	036
Friesenhausen	6411	4,29	109	179	178	357	83,2	306	3558/5599	037
Gackenhofen	6416	4,02	111	172	190	362	90,0	323	3562/5593	038
Gersfeld, Stadt	6412	46,44	1 093	1 411	1 613	3 024	65,1	3 039	3565/5591	039
Gichenbach	6411	9,98	72	130	135	265	26,6	280	3560/5589	040
Giesel	6401	9,55	265	417	476	893	93,5	806	3540/5596	041
Gläserzell	6401	2,45	332	534	574	1 108	452,2	198	3545/5605	042
Großluder	6402	21,31	1 097	1 553	1 702	3 255	152,7	3 180	3538/5606	043
Günthers	6411	2,65	89	195	198	393	148,3	363	3570/5614	044
Habel	6411	6,31	84	167	178	345	54,7	348	3569/5611	045
Haimbach	6401	3,60	346	533	554	1 087	301,9	644	3544/5601	046
Hainzell	6401	6,10	263	465	490	955	156,6	802	3535/5600	047
Harmerz	6401	2,61	249	428	443	871	333,7	830	3546/5598	048
Hattenhof	6401	7,53	401	597	634	1 231	163,5	1 020	3548/5592	049
Haunedorf	6411	6,99	155	300	284	584	83,5	594	3552/5605	050
Hauswurz	6491	7,30	188	371	378	749	102,6	664	3534/5592	051
Hettenhausen	6411	5,16	357	458	532	990	191,9	1 038	3558/5591	052
Hilders	6414	16,00	605	887	1 014	1 901	118,8	1 627	3571/5604	053
Höf und Haid	6491	7,28	85	170	182	352	48,4	370	3536/5586	054
Hofbieber	6411	7,51	316	486	554	1 040	138,5	931	3559/5606	055
Hosenfeld	6401	22,65	372	516	584	1 100	48,6	1 055	3534/5596	056
Hundsbach	6411	7,39	63	140	122	262	35,5	300	3573/5610	057
Istergiesel	6401	18,31	72	130	146	276	15,1	215	3542/5597	058
Johannesberg	6401	2,78	124	186	202	388	139,6	381	3546/5598	059
Jossa	6401	6,50	116	234	267	501	77,1	445	3532/5595	060
Kammerzell	6401	10,47	203	322	345	667	63,7	603	3545/5607	061
Kauppen	6491	1,99	26	59	60	119	59,8	126	3534/5590	062
Kerzell	6401	6,13	229	389	394	783	127,7	740	3547/5594	063
Keulos	6411	2,32	89	170	177	347	149,6	203	3553/5600	064
Kleinluder	6401	11,21	259	427	454	881	78,6	848	3536/5601	065
Kleinsassen	6411	8,38	121	252	249	501	59,8	531	3562/5602	066
Kohlgrund	6411	4,60	27	50	52	102	22,2	126	3556/5599	067
Kohlhaus	6401	1,38	369	421	472	893	647,1	878	3548/5599	068
Kunzell	6411	4,11	1 741	2 449	2 644	5 093	1 239,2	3 401	3550/5601	069
Lahrbach	6411	4,47	146	271	272	543	121,5	537	3571/5610	070
Langenbieber	6411	11,38	230	442	384	826	72,6	867	3559/5604	071
Lehnerz	6411	6,67	612	759	901	1 660	248,9	1 115	3549/5605	072
Liebhards	6411	8,08	94	170	162	332	41,1	365	3567/5609	073
Loschenrod	6401	1,58	216	308	344	652	412,7	439	3548/5596	074
Lüdermund	6401	3,37	52	106	102	208	61,7	226	3544/5608	075
Lutter	6411	6,24	244	372	425	797	127,7	707	3554/5593	076
Lutterz	6401	4,48	19	45	50	95	21,2	96	3542/5606	077
Maberzell	6401	9,95	428	728	773	1 501	150,9	1 086	3544/5603	078
Magdlos	6491	7,36	194	343	335	678	92,1	677	3536/5588	079
Maersbach	6411	4,17	130	177	269	446	107,0	408	3564/5592	080
Malkes	6401	1,80	23	49	57	106	58,9	98	3541/5602	081
Marbach	6411	5,96	413	640	703	1 343	225,3	1 128	3551/5609	082
Margretenhaun	6411	8,29	188	344	311	655	79,0	591	3554/5603	083
Mittelkalbach	6401	9,91	571	753	894	1 647	166,2	1 408	3546/5587	085
Mittelrode	6401	1,78	55	98	110	208	116,9	191	3543/5600	086
Mus	6401	8,76	289	495	511	1 006	114,8	959	3535/5606	088
Neuhof	6404	42,24	1 604	2 270	2 509	4 779	113,1	4 314	3543/5591	089

Gemeinde		Fläche	Haus- halte	Wohnbevölkerung am				Koor- dinaten schlüssel	Stati- stische Kenn- ziffer	
Namen	Post- leitz- zahl			27 5 1970			6.6.1961			
				mannlich	weiblich	insgesamt				
		qkm	Anzahl			Einw./qkm	Anzahl			
Neuschwambach	6414	6,74	60	128	128	256	38,0	241	3569/5607	090
Neuswarts	6411	6,00	65	132	142	274	45,7	281	3568/5614	091
Niederbieber	6411	5,67	131	233	249	482	85,0	432	3557/5605	092
Niederkalbach	6401	14,85	294	458	496	954	64,2	892	3545/5589	093
Niederrode	6401	2,39	33	57	56	113	47,3	108	3544/5599	094
Niesig	6411	3,88	254	404	460	864	222,7	711	3548/5604	095
Obernhausen	6411	5,25	59	87	102	189	36,0	175	3567/5594	096
Oberrode	6401	7,69	102	171	192	363	47,2	311	3541/5600	097
Petersberg	6415	5,51	2 337	3 154	3 573	6 727	1 220,9	4 874	3550/5603	098
Pfaffenrod	6401	1,56	32	65	54	119	76,3	117	3533/5594	099
Pilgerzell	6411	7,11	501	712	779	1 491	209,7	1 388	3552/5598	100
Poppenhausen an der Wasser- kuppe	6416	3,49	346	459	571	1 030	295,1	1 016	3562/5595	101
Poppenrod	6401	1,59	39	65	78	143	89,9	112	3533/5595	102
Reulbach	6411	9,10	91	197	183	380	41,8	384	3568/5598	104
Ried	6411	4,54	124	201	229	430	94,7	373	3554/5591	105
Rodges	6401	1,64	13	20	28	48	29,3	47	3543/5602	107
Rodholz	6416	5,75	44	88	88	176	30,6	199	3563/5595	108
Rödergrund - Egelmes	6411	1,35	24	56	51	107	79,3	94	3561/5607	109
Ronshausen	6411	7,36	158	243	270	513	69,7	470	3552/5593	110
Rommerz	6401	6,37	518	730	793	1 523	239,1	1 348	3541/5590	112
Rothemann	6401	7,73	255	438	453	891	115,3	779	3550/5592	113
Ruckers	6401	11,35	552	771	835	1 606	141,5	1 390	3541/5586	114
Rupsroth	6411	3,23	50	84	78	162	50,2	177	3566/5602	115
Salzschlirf, Bad	6427	13,04	955	1 094	1 431	2 525	193,6	2 547	3536/5610	116
Schachen	6411	5,77	116	147	160	307	53,2	332	3565/5592	118
Schletzenhausen	6401	5,63	112	180	232	412	73,2	380	3535/5598	119
Schlitzhausen	6413	4,65	79	145	162	307	66,0	325	3571/5614	120
Schmalnau	6411	5,28	292	435	481	916	173,5	958	3556/5591	121
Schweben	6401	4,76	142	254	268	522	109,7	480	3542/5588	122
Sickels	6401	2,02	157	275	277	552	273,3	327	3545/5600	124
Simmershausen	6411	8,63	142	295	327	622	72,1	628	3573/5606	125
Steinau	6411	5,41	390	593	642	1 235	228,3	1 028	3552/5606	126
Steinhaus	6411	3,35	197	312	344	656	195,8	539	3553/5607	127
Steinwand	6416	14,36	165	322	293	615	42,8	632	3562/5597	128
Stork	6491	3,56	58	90	106	196	55,1	187	3534/5587	129
Tann, Stadt	6413	16,56	828	1 028	1 269	2 297	138,7	2 263	3572/5612	130
Thaiden	6411	4,41	103	198	204	402	91,2	368	3572/5601	131
Thalau	6401	10,79	244	480	463	943	87,4	1 023	3555/5589	132
Theobaldshof	6411	5,66	100	192	198	390	68,9	403	3573/5615	133
Tiefengruben	6401	1,50	40	73	73	146	97,3	140	3546/5593	134
Trasbach	6411	3,47	42	77	84	161	46,4	164	3555/5606	135
Uffhausen	6401	3,99	77	162	189	351	88,0	349	3537/5605	136
Veitsteinbach	6491	7,11	163	288	313	601	84,5	551	3546/5583	137
Weidenau	6491	4,86	70	177	162	339	69,8	308	3531/5590	138
Welkers	6411	3,21	184	292	307	599	186,6	582	3551/5594	139
Weyhers	6411	6,96	213	360	431	791	113,6	774	3557/5595	141
Wickers	6411	4,97	98	156	161	317	63,8	304	3570/5601	142
Wiesen	6411	3,53	69	108	128	236	66,9	217	3555/5605	143
Wissels	6411	2,13	66	128	124	252	118,3	256	3553/5601	144
Wisselsrod	6411	2,37	28	55	67	122	51,5	120	3555/5600	145
Wittges	6411	1,60	21	41	52	93	58,1	90	3562/5606	146
Wolferts	6411	2,68	36	66	60	126	47,0	153	3561/5600	147
Zell	6401	2,52	29	63	65	128	50,8	150	3544/5598	149
Zirkenbach	6401	1,56	150	227	282	509	326,3	364	3545/5598	151
Zusammen		951,13	34 042	51 962	56 854	108 816	114,4	95 966		

35 Landkreis Hersfeld

Sitz der Kreisverwaltung: Bad Hersfeld, Stadt
Amtliches Kraftfahrzeugkennzeichen: HEF

AG: Bad Hersfeld; — LG: Fulda; — OLG: Frankfurt am Main; — ArG: Bad Hersfeld; — SG: Fulda; — VG: Kassel; — AA, FA: Bad Hersfeld; — OFD: Frankfurt am Main; — ZA: Bad Hersfeld; — HZA: Fulda; — HK, LuHK: Kassel; — OPD: Frankfurt am Main; — StA: Friedewald f.d. Gem. 011, 024, 041, Frielingen f.d. Gem. 001, 013, 014, 021, 076, Heringen (Werra) f.d. Gem. 007, 019, 025, 042, 075, Hersfeld, Bad f.d. Gem. 002, 022, 026, Kerspenhausen f.d. Gem. 003, 006, 033, 037, Kirchheim f.d. Gem. 015, 018, 034, 062, Kruspis f.d. Gem. 030, 039, 068, Mecklar f.d. Gem. 012, 045, 046, Motzfeld f.d. Gem. 016, 027, 028, 048, Niederaula f.d. Gem. 020, 032, 035, 049, 050, 058, 066, Obergeis f.d. Gem. 004, 017, 051, 070, Obersuhl (Ldkr. Rotenburg) f.d. Gem. 036, Philippsthal (Werra) f.d. Gem. 023, 055, 059, Ransbach f.d. Gem. 005, 056, 072, Rohrbach f.d. Gem. 008, 060, 069, 022 (Ldkr. Rotenburg), Schenklangsfeld f.d. Gem. 009, 038, 040, 044, 053, 063, 064, 073, 074, 078, Sorga f.d. Gem. 031, 054, 067, Unterhaun f.d. Gem. 010, 052, 061, 065, 071, 077, udr. Gem. bilden jeweils einen eigenen Standesamtsbezirk; — KWE: Fulda.

Allendorf	6431	5,36	43	79	73	152	28,4	193	3537/5632	001
Allmershausen	6431	1,82	60	89	94	183	100,5	197	3546/5639	002
Asbach	6431	5,51	366	580	605	1 185	215,1	1 127	3547/5633	003
Aua	6431	3,96	51	106	100	206	52,0	200	3540/5642	004
Ausbach	6431	4,61	250	419	440	859	186,3	835	3564/5634	005
Beiershausen	6431	14,71	75	141	137	278	18,9	218	3546/5632	006
Bengendorf	6431	1,06	24	42	48	90	84,9	100	3569/5639	007
Biedebach	6431	10,52	36	71	67	138	13,1	152	3546/5643	008
Dinkelrode	6431	0,95	35	61	80	141	148,4	157	3557/5634	009
Eitra	6431	1,16	110	178	202	380	327,6	352	3552/5630	010
Friedewald	6431	28,25	544	893	893	1 786	63,2	1 581	3560/5638	011
Friedlos	6431	6,44	705	871	967	1 838	285,4	1 481	3552/5640	012
Frielingen	6431	7,77	123	196	212	408	52,5	389	3537/5635	013
Gersdorf	6431	1,78	53	89	100	189	106,2	224	3536/5635	014

Gemeinde		Fläche	Haus- halte	Wohnbevölkerung am				Koor- di-naten schlüssel	Stati- stische Kenn- ziffer	
Namen	Post leit- zahl			27.5 1970			6.6.1961			
				männlich	weiblich	insgesamt				
qkm	Anzahl			Einw./qkm	Anzahl					
Gershausen	6431	2,35	57	111	126	237	100,9	199	3539/5632	015
Gethsemane	6431	1,79	70	128	134	262	146,4	261	3565/5636	016
Gittersdorf	6431	8,96	103	192	190	382	42,6	382	3545/5639	017
Goßmannsrode	6431	3,03	32	72	72	144	47,5	164	3541/5635	018
Harnrode	6431	2,50	106	137	157	294	117,6	258	3568/5636	019
Hattenbach	6431	13,48	172	301	339	640	47,5	648	3539/5630	020
Heddersdorf	6431	1,71	60	114	110	224	131,0	226	3539/5635	021
Heenes	6431	1,86	189	278	313	591	317,7	476	3548/5639	022
Heimboldshausen	6431	2,71	370	517	561	1 078	397,8	1 107	3567/5636	023
Herfa	6431	10,24	265	437	456	893	87,2	828	3565/5639	024
Heringen (Werra)	6432	39,32	2 582	3 395	3 579	6 974	177,4	7 295	3570/5639	025
Hersfeld, Bad, Stadt	6430	28,02	9 249	10 576	12 692	23 268	830,4	23 004	3550/5637	026
Hillartshausen	6431	2,60	52	100	99	199	76,5	184	3562/5636	027
Hilmes	6431	9,64	86	158	180	338	35,1	339	3561/5634	028
Holzheim	6431	4,36	68	125	124	249	57,1	256	3547/5627	030
Kathus	6431	9,75	280	420	450	870	89,2	847	3554/5638	031
Kemmerode	6431	1,88	21	38	39	77	41,0	98	3536/5631	032
Kerspenhausen	6431	13,07	214	419	403	822	62,9	670	3546/5631	033
Kirchheim	6431	5,97	524	735	785	1 520	254,6	1 085	3540/5633	034
Kleba	6431	2,75	78	135	141	276	100,4	258	3540/5631	035
Kleinensee	6441	3,46	196	406	389	795	229,8	826	3568/5644	036
Kohlhausen	6431	1,51	81	132	143	275	182,1	259	3548/5633	037
Konrode	6431	3,43	69	138	121	259	75,5	229	3558/5631	038
Kruspis	6431	2,39	35	75	58	133	55,6	134	3546/5626	039
Landershausen	6431	2,78	53	114	120	234	84,2	223	3557/5630	040
Lautenhausen	6431	3,64	74	134	125	259	71,2	263	3562/5637	041
Leimbach	6431	1,80	150	238	244	482	267,8	508	3572/5640	042
Malkomes	6431	1,70	64	129	129	258	151,8	260	3557/5635	044
Meckbach	6431	21,78	193	367	379	746	34,3	766	3556/5642	045
Mecklar	6431	7,12	236	438	438	876	123,0	890	3553/5642	046
Motzfeld	6431	5,13	111	206	211	417	81,3	426	3560/5635	048
Niederaula	6434	19,50	886	1 286	1 503	2 789	143,0	2 525	3542/5629	049
Niederjossa	6431	6,61	216	365	366	731	110,6	739	3540/5626	050
Obergeis	6431	15,25	200	376	377	753	49,4	807	3542/5641	051
Oberhaun	6431	4,49	182	266	275	541	120,5	505	3551/5632	052
Oberlengsfeld	6431	3,88	158	229	256	485	125,0	419	3560/5632	053
Petersberg	6430	2,94	158	594	250	844	287,1	366	3552/5636	054
Philippsthal (Werra)	6433	10,58	1 019	1 534	1 621	3 155	298,2	3 311	3570/5634	055
Ransbach	6431	13,19	458	742	815	1 557	118,0	1 530	3564/5632	056
Reckerode	6431	14,24	55	108	109	217	15,2	230	3542/5636	057
Reimboldshausen	6431	1,61	14	37	39	76	47,2	66	3537/5531	058
Röhrigshof	6431	2,63	271	409	443	852	324,0	950	3568/5634	059
Rohrbach	6431	3,83	170	286	295	581	151,7	507	3550/5642	060
Rotensee	6431	2,44	134	258	258	516	211,5	453	3552/5633	061
Rotterterode	6431	5,85	18	45	42	87	14,9	87	3539/5637	062
Schenklengsfeld	6431	5,10	467	784	825	1 609	315,5	1 669	3559/5631	063
Schenksohlz	6431	0,77	20	31	33	64	83,1	59	3558/5634	064
Sieglos	6431	1,02	86	130	133	263	257,8	259	3552/5631	065
Solms	6434	2,76	37	73	75	148	53,6	154	3542/5626	066
Sorga	6431	4,90	381	618	661	1 279	261,0	1 150	3554/5637	067
Starklos	6434	4,05	48	87	87	174	43,0	217	3544/5625	068
Tann	6431	3,94	100	171	172	343	87,1	331	3549/5642	069
Untergeis	6431	8,33	100	206	222	428	51,4	413	3544/5640	070
Unterhaun	6431	5,44	312	483	509	992	182,4	942	3550/5633	071
Unterneurode	6431	1,10	51	86	89	175	159,1	179	3564/5636	072
Unterweisenborn	6431	3,75	31	69	54	123	32,8	147	3559/5629	073
Wehrshausen	6431	5,86	63	132	142	274	46,8	269	3562/5630	074
Widdershausen	6431	5,34	395	680	683	1 363	255,2	1 404	3571/5642	075
Willingshain	6431	4,95	60	123	121	244	49,3	276	3536/5637	076
Wippershain	6431	8,27	114	208	222	430	52,0	379	3554/5633	077
Wustfeld	6431	13,84	74	134	145	279	20,2	307	3557/5632	078
Zusammen		501,09	24 593	35 130	38 147	73 277	146,2	71 225		

36 Landkreis Hofgeismar

Sitz der Kreisverwaltung Hofgeismar, Stadt

Amtliches Kraftfahrzeugkennzeichen. HOG

AG: Hofgeismar; — LG: Kassel; — OLG: Frankfurt am Main; — ArG, SG, VG, AA: Kassel; — FA: Hofgeismar; — OFD: Frankfurt am Main; — ZA, HZA, HK, IuHK: Kassel; — OPD: Braunschweig f.d. Gem. 020, 051, 053, f.d. Gemeindeteile Arenborn u. Oedelsheim i.d. Gem. 052, f.d. Gemeindeteil Zeche Gahrenberg i.d. Gem. 027, Frankfurt am Main f. ubr. Gem. u. ubr. Teile der Gem. 052, 027; — StA: Calden f.d. Gem. 004, 008, 012, Gieselwerder f.d. Gem. 014, 016, Hauda f.d. Gem. 009, 018, 019, Hofgeismar f.d. Gem. 022, 029, Liebenau f.d. Gem. 030, 032, 039, Lippoldsberg f.d. Gem. 013, 033, Niedermeiser f.d. Gem. 036, 050, Obermeiser f.d. Gem. 037, 049, Oedelsheim f.d. Gem. 001, 020, 038, Reinhardshagen f.d. Gem. 051, 200, ubr. Gem. bilden jeweils einen eigenen Standesamtsbezirk; — KWE: Kassel.

Arenborn	3419	2,76	71	138	131	269	97,5	282	3544/5718 001
Calden	3521	24,49	1 038	1 482	1 507	2 989	122,0	2 670	3528/5697 004
Ehrsten	3521	5,41	202	324	300	624	115,3	574	3524/5695 008
Ersen	3521	3,83	113	179	215	394	102,9	403	3517/5703 009
Furstenwald	3501	6,02	302	413	431	844	140,2	762	3525/5694 012
Gewissenruh	3522	1,09	31	56	63	119	109,2	147	3537/5721 013
Gieselwerder	3521	4,58	489	668	694	1 362	297,4	1 320	3538/5718 014
Gottstreu	3521	2,87	98	177	192	369	128,6	383	3540/5716 016
Grebenstein, Stadt	3523	49,81	2 055	2 911	3 124	6 035	121,2	6 050	3528/5701 017
Grimelsheim	3521	1,75	22	39	38	77	44,0	90	3516/5704 018
Hauda	3521	6,71	161	223	243	466	69,4	508	3517/5706 019

06 Hessen
2 RB Kassel
36, 37

Gemeinde		Fläche	Haus- halte	Wohnbevölkerung am				Koor- dinaten schlüssel	Stati- stische Kenn- ziffer	
Namen	Post- leitz- zahl			27 5 1970			6.6.1961			
				mannlich	weiblich	insgesamt				
		qkm	Anzahl			Einw./qkm	Anzahl			
Heisebeck	3419	6,53	190	326	318	644	98,6	623	3545/5717	020
Helmarshausen, Stadt	3525	10,77	636	845	919	1 764	163,8	1 645	3531/5721	021
Hofgeismar, Stadt	3520	82,06	4 495	6 115	6 965	13 080	159,4	12 595	3526/5706	022
Immenhausen, Stadt	3524	28,54	2 354	3 098	3 333	6 431	225,3	6 058	3533/5699	027
Karlshafen, Stadt	3522	4,08	1 159	1 325	1 585	2 910	713,2	3 118	3531/5723	028
Kelze	3521	4,25	68	132	134	266	62,6	302	3525/5703	029
Lamerden	3521	5,22	152	235	230	465	89,1	498	3522/5710	030
Liebenau, Stadt	3521	7,60	247	342	389	731	96,2	784	3519/5706	032
Lippoldsberg	3417	6,46	591	909	963	1 872	289,8	1 893	3538/5721	033
Niedermeiser	3521	11,80	222	362	381	743	63,0	762	3521/5702	036
Obermeiser	3521	7,09	218	337	389	726	102,4	677	3520/5700	037
Oedelsheim	3511	23,33	305	450	543	993	42,6	1 017	3541/5717	038
Ostheim	3521	4,28	156	236	255	491	114,7	540	3522/5708	039
Reinhardshagen	3512	12,98	1 512	2 031	2 224	4 255	327,8	3 964	3541/5707	051
Trendelburg, Stadt	3526	69,34	1 874	2 829	3 084	5 913	85,3	6 213	3528/5715	044
Vernahausen	3419	4,96	326	461	518	979	197,4	978	3543/5721	048
Westuffeln	3521	11,84	250	447	445	892	75,3	859	3522/5700	049
Zwergen	3521	7,64	127	199	218	417	54,6	445	3520/5705	050
Gemeindefreies Gebiet										
Gutsbezirk Reinhardswald		182,69	1	2	1	3	—	4	3538/5704	200
Zusammen		600,78	19 465	27 291	29 832	57 123	95,1	56 164		

37 Landkreis Hünfeld

Sitz der Kreisverwaltung Hünfeld, Stadt

Amtliches Kraftfahrzeugkennzeichen. HÜN

AG: Hünfeld; — LG: Fulda; — OLG. Frankfurt am Main; — ArG, SG: Fulda; — VG Kassel; — AA Fulda; — FA: Bad Hersfeld f.d. Gem. 003, 004, 005, 009, 010, 014, 016, 019, 020, 026, 032, 033, 034, 040, 041, 049, 051, 054, 057, 061, 062, 072, 073, 074, Fulda f.ubr. Gem.; — OFD: Frankfurt am Main; — ZA: Fulda f.d. Gem. 006, 012, 013, 016, 017, 018, 021 bis 024, 029, 030, 036 bis 039, 042, 043, 045 bis 048, 052, 055, 056, 058, 059, 060, 063, 064, 065, 071, Bad Hersfeld f.ubr. Gem.; — HZA: Fulda; — HK: Kassel; — IuHK: Fulda; — OPD. Frankfurt am Main; — StA. Buchenau f.d. Gem. 003, 004, 009, 010, Burghaun f.d. Gem. 005, 016, 023, 057, Eckweibach (Ldkr. Fulda) f.d. Gem. 071, Eiterfeld f.d. Gem. 001, 002, 007, 008, 025, 028, 031, 035, 050, 075, Großentaft f.d. Gem. 015, 066, 069, Hofaschenbach f.d. Gem. 021, 037, 039, 043, 055, 065, Hünfeld f.d. Gem. 006, 022, 029, 038, 042, 059, 060, Kirchhasel f.d. Gem. 013, 018, 024, 056, Langenschwarz f.d. Gem. 014, 019, 026, 062, Michelsrombach f.d. Gem. 036, 045, 048, 058, Neukirchen f.d. Gem. 020, 033, 034, 040, 041, 049, 051, 072, Rasdorf f.d. Gem. 052, 064, 017, Schwarzbach f.d. Gem. 012, 030, 046, 047, 063, Wehrda f.d. Gem. 054, 061, 073, 074, ubr. Gem. bilden jeweils einen eigenen Standesamtsbezirk; — KWE: Fulda.

Arzell	6431	2,44	222	371	399	770	315,6	521	3555/5625	001
Betzenrod	6419	1,80	33	55	68	123	68,3	105	3554/5622	002
Bodes	6431	2,23	59	91	110	201	90,1	223	3553/5630	003
Buchenau	6431	16,71	172	339	298	637	38,1	681	3554/5627	004
Burghaun	6419	19,09	681	1 027	1 094	2 121	111,1	1 841	3551/5618	005
Dammersbach	6419	13,92	93	182	169	351	25,2	366	3555/5610	006
Dittlofrod	6419	3,03	62	126	135	261	86,1	250	3552/5624	007
Eiterfeld	6419	14,29	554	888	923	1 811	126,7	1 663	3556/5625	008
Erdmannrode	6431	3,82	66	142	148	290	75,9	291	3555/5630	009
Fischbach	6431	0,96	22	49	48	97	101,0	102	3554/5631	010
Gotthards	6419	6,81	87	153	152	305	44,8	274	3564/5610	012
Großenbach	6419	8,51	252	378	442	820	96,4	750	3556/5617	013
Großenmoor	6419	5,54	59	124	112	236	42,6	249	3546/5618	014
Großentaft	6419	11,76	235	471	479	950	80,8	975	3560/5623	015
Gruben	6419	1,44	31	62	62	124	86,1	114	3553/5617	016
Grusselbach	6419	6,19	48	109	123	232	37,5	260	3565/5623	017
Haselstein	6419	12,51	78	184	210	394	31,5	387	3560/5616	018
Hechelmannskirchen	6419	2,16	32	75	74	149	69,0	142	3545/5619	019
Hermannspegel	6431	1,38	10	23	28	51	37,0	55	3551/5630	020
Hofaschenbach	6419	5,37	121	199	228	427	79,5	416	3560/5611	021
Hünfeld, Stadt	6418	11,80	2 359	3 349	3 652	7 001	593,3	6 182	3554/5615	022
Hunhan	6419	3,77	94	155	157	312	82,8	266	3552/5617	023
Kirchhasel	6419	12,89	175	334	333	667	51,7	620	3556/5618	024
Körnbach	6419	2,57	47	79	92	171	66,5	168	3554/5624	025
Langenschwarz	6419	7,85	185	345	336	681	86,8	706	3544/5620	026
Leimbach	6419	5,23	83	180	198	378	72,3	351	3556/5624	028
Mackenzell	6419	8,84	301	560	601	1 161	131,3	954	3556/5613	029
Mahlerts	6419	3,77	22	43	33	76	20,2	85	3566/5608	030
Malges	6419	3,11	52	131	112	243	78,1	235	3556/5622	031
Mansbach	6419	18,48	439	767	784	1 551	83,9	1 545	3564/5628	032
Mauers	6431	1,79	12	20	26	46	25,7	63	3549/5627	033
Meisenbach	6431	1,67	15	34	35	69	41,3	83	3550/5628	034
Mengers	6431	1,57	15	33	39	72	45,9	82	3555/5629	035
Michelsrombach	6419	25,32	254	437	488	925	36,5	864	3546/5614	036
Mittelaschenbach	6419	5,59	75	131	144	275	49,2	292	3560/5612	037
Molzbach	6419	6,06	43	97	89	186	30,7	196	3556/5614	038
Morles	6419	5,84	96	208	218	426	72,9	384	3560/5610	039
Musenbach	6431	2,22	15	24	34	58	26,1	69	3549/5628	040
Neukirchen	6419	4,61	270	363	403	766	166,2	678	3549/5626	041
Nust	6419	4,31	143	215	254	469	108,8	397	3554/5614	042
Oberaschenbach	6419	2,20	18	25	43	68	30,9	79	3561/5613	043
Oberfeld	6419	1,70	39	79	83	162	95,3	148	3549/5612	045
Obergruben	6419	3,20	13	26	30	56	17,5	53	3565/5606	046
Obernust	6419	5,80	46	102	113	215	37,1	260	3566/5609	047
Oberrombach	6419	1,36	42	84	91	175	128,7	140	3548/5613	048
Oberstoppel	6419	3,40	39	65	71	136	40,0	149	3550/5624	049
Oberweisenborn	6419	2,24	23	55	56	111	49,6	121	3558/5628	050
Odensachsen	6431	3,67	39	83	80	163	44,4	162	3550/5629	051

Gemeinde		Fläche	Haus- halte	Wohnbevölkerung am					Koor- di- naten schlüssel	Stati- stische Kenn- ziffer
				27 5 1970				6.6.1961		
Namen	Post- leitz- zahl			qkm	Anzahl		Einw./qkm	Anzahl		
		mannlich	weiblich		insgesamt					
Rasdorf	6419	18,41	371	610	698	1 308	71,0	1 261	3563/5620	052
Rhina	6419	3,71	143	210	233	443	119,4	502	3548/5625	054
Rimmels	6419	3,39	58	112	103	215	63,4	223	3558/5610	055
Roßbach	6419	7,98	120	216	246	462	57,9	431	3555/5619	056
Rothenkirchen	6419	10,17	213	314	363	677	66,6	701	3549/5620	057
Rudolphshan	6419	3,95	52	85	101	186	47,1	188	3549/5614	058
Ruckers	6419	5,68	101	180	165	345	60,7	352	3552/5612	059
Sargenzell	6419	3,92	150	267	258	525	133,9	463	3552/5614	060
Schletzenrod	6419	1,07	17	38	37	75	70,1	89	3545/5624	061
Schlötze	6419	4,15	75	141	159	300	72,3	329	3545/5617	062
Schwarzbach	6419	9,88	139	241	241	482	48,8	499	3563/5608	063
Setzelbach	6419	5,46	40	98	93	191	35,0	214	3564/5618	064
Silges	6419	3,80	94	151	171	322	84,7	328	3557/5611	065
Soisdorf	6419	7,14	90	185	213	398	55,7	410	3563/5625	066
Steinbach	6419	10,87	286	536	610	1 146	105,4	1 089	3552/5621	068
Treischfeld	6419	3,48	39	89	83	172	49,4	197	3563/5624	069
Ufhausen	6419	12,89	209	434	487	921	71,5	852	3561/5627	070
Unterbernhards	6411	2,12	12	23	31	54	25,5	67	3567/5606	071
Unterstoppel	6419	2,69	24	57	50	107	39,8	114	3550/5623	072
Wehrda	6419	16,47	171	281	412	693	42,1	782	3547/5622	073
Wetzlos	6419	1,45	27	52	65	117	80,7	120	3544/5624	074
Wolf	6431	4,17	74	122	141	263	63,1	246	3556/5627	075
Zusammen		443,67	10 376	17 514	18 857	36 371	82,0	34 454		

38 Landkreis Kassel

Sitz der Kreisverwaltung: Kassel, Stadt

Amtliches Kraftfahrzeugkennzeichen: KS

AG, LG: Kassel; — OLG: Frankfurt am Main, — ArG, SG, VG, AA: Kassel; — FA: Kassel - Spohrstraße; — OFD: Frankfurt am Main; — ZA, HZA, HK, LuHK: Kassel; — OPD: Frankfurt am Main; — StA: Baunatal f.d. Gem. 001, 014, Dornhagen f.d. Gem. 004, 009, Eschenstruth f.d. Gem. 008 u.f.d. Gem. 042 (Ldkr. Witzhausen), Fulda f.d. Gem. 035, 025, Hoof f.d. Gem. 003, 007, 015, Kaufungen f.d. Gem. 039, 021, u. Gem. bilden jeweils einen eigenen Standesamtsbezirk; — OKI: S f. Bahnhof Papierfabrik f.d. Gem. 039 u. nur Verstärkeramt der Bundespost f.d. Gem. 018; — KWE Kassel.

Baunatal, Stadt	3501	26,00	4 240	6 348	6 431	12 779	491,5	6 933	3529/5681	001
Bergshausen	3501	3,44	672	841	860	1 701	494,5	1 492	3534/5681	002
Breitenbach	3501	6,68	392	655	666	1 321	197,8	1 174	3521/5683	003
Buchenhagen	3501	8,17	1 114	1 594	1 619	3 213	393,3	2 395	3532/5677	036
Dornhagen	3501	6,94	437	591	656	1 247	179,7	1 098	3534/5677	004
Elgershausen	3501	6,99	1 105	1 547	1 669	3 216	460,1	2 734	3526/5682	006
Elmsingen	3501	2,94	73	111	118	229	77,9	241	3522/5680	007
Eschenstruth	3501	8,09	679	917	945	1 862	230,2	1 975	3546/5677	008
Espenau	3501	13,09	1 345	1 822	1 975	3 797	290,1	3 305	3532/5696	037
Fuldabruck	3501	6,33	687	961	1 004	1 965	310,4	1 419	3534/5679	009
Fulda	3501	24,65	3 355	4 650	4 778	9 428	382,5	7 737	3536/5691	035
Heckershausen	3501	6,42	793	1 029	1 063	2 092	325,9	1 788	3529/5692	011
Herlengenrode	3501	14,68	1 490	2 077	2 082	4 159	283,3	3 296	3540/5686	012
Helsa - Wickenrode	3506	12,44	1 492	1 885	2 059	3 944	317,0	3 872	3548/5680	038
Hertingshausen	3501	3,46	221	366	340	706	204,0	472	3529/5677	014
Hoof	3501	9,85	997	1 463	1 479	2 942	304,9	2 142	3524/5683	015
Kaufungen	3504	26,09	3 719	4 950	5 231	10 181	390,2	8 693	3544/5683	039
Lohfelden	3503	17,65	3 924	5 378	5 463	10 841	614,2	9 103	3537/5682	018
Nieste	3501	4,05	443	643	694	1 337	330,1	1 103	3546/5686	021
Roßwesten	3501	9,49	607	869	926	1 795	189,1	1 541	3535/5695	025
Sandershausen	3501	7,50	2 012	2 505	2 726	5 231	697,5	4 033	3538/5687	026
Sohrewald	3501	59,49	1 473	2 075	2 164	4 239	71,3	3 776	3539/5678	040
Vellmar	3502	13,96	3 706	4 806	5 047	9 853	705,8	7 148	3533/5691	028
Weimar	3501	11,64	1 397	1 966	2 132	4 098	352,1	2 489	3527/5692	032
Gemeindefreies Gebiet Gutsbezirk Kaufunger Wald (Anteil Landkreis Kassel)		20,25							3548/5684	200
Zusammen		330,09	36 373	50 049	52 127	102 176	309,5	79 959		

39 Landkreis Marburg

Sitz der Kreisverwaltung: Marburg a.d. Lahn, Stadt

Amtliches Kraftfahrzeugkennzeichen: MR

AG: Kirchhain f.d. Gem. 001, 005, 006, 017, 028, 030, 031, 032, 038, 043, 045, 047, 050, 053, 055, 056, 057, 061, 065, 069, 071, 072, 081, 082, 089, 091, 093, 094, 097, 099, 103 bis 106, 128, 124, 126, Marburg a.d. Lahn f. u. Gem.; — LG: Marburg a.d. Lahn; — OLG: Frankfurt am Main; — ArG, SG: Marburg a.d. Lahn; — VG: Kassel; — AA: Marburg a.d. Lahn; — FA: Marburg (Lahn); — OFD: Frankfurt am Main; — ZA: Marburg a.d. Lahn; — HZA: Gießen; — HK, LuHK: Kassel; — OPD: Frankfurt am Main; — StA: Amöneburg f.d. Gem. 004, 077, 112, Amöneburg f.d. Gem. 005, 091, Anzefuhr f.d. Gem. 006, 047, 103, 106, Bauerbach f.d. Gem. 008, 034, Betziesdorf f.d. Gem. 012, 016, Braunstein f.d. Gem. 129, 119, Caldern f.d. Gem. 015, 018, Cappel f.d. Gem. 013, 019, 087, 125, Dreierhausen f.d. Gem. 025, 046, 088, Ebsdorf f.d. Gem. 026, 039, 058, Einhausen f.d. Gem. 022, 024, 027, 114, 117, 068, Fronhausen f.d. Gem. 007, 033, 090, 118, Großseelheim f.d. Gem. 038, 055, 094, Hassenhausen f.d. Gem. 009, 029, 042, 101, Josbach f.d. Gem. 043, 050, 124, Kirchhain f.d. Gem. 053, 057, 072, Kirchvers f.d. Gem. 054, 085, 116, Lohra f.d. Gem. 003, 023, 059, 067, 084, 086, 100, Marburg a.d. Lahn f.d. Gem. 060, Mardorf f.d. Gem. 030, 061, Munchhausen f.d. Gem. 066, 102, 127, Niederasphe f.d. Gem. 070, 110, Niederwalgen f.d. Gem. 048, 073, 079, 107, Oberrosphe f.d. Gem. 036, 078, 111, Oberweimar f.d. Gem. 002, 021, 035, 040, 044, 051, 074, 080, 115, Rauschenberg f.d. Gem. 001, 017, 032, 082, 097, 126, Roßdorf f.d. Gem. 081, 089, Schönstadt f.d. Gem. 083, 095, Speckswinkel f.d. Gem. 031, 104, Stadt Allendorf f.d. Gem. 028, 105, Wetter (Hessen - Nassau) f.d. Gem. 062, 075, 109, 120, Wittelsberg f.d. Gem. 010, 064, 122, Wohratal f.d. Gem. 045, 056, 093, 128, u. Gem. bilden jeweils einen eigenen Standesamtsbezirk; — OKI: S f.d. Gem. 105; — KWE: Marburg a.d. Lahn.

Albshausen	3571	4,00	87	160	173	333	83,3	331	3493/5641	001
Allna	3569	5,94	51	109	95	204	34,3	220	3476/5626	002
Altenvers	3569	2,99	119	243	228	471	157,5	458	3473/5619	003

Gemeinde		Fläche	Haus- halte	Wohnbevölkerung am					Koor- dina- ten schlus- sel	Stati- stische Kenn- ziffer
				27.5 1970			6.6.1961			
				mannlich	weiblich	insgesamt				
Namen	Post- leit- zahl	qkm	Anzahl			Einw./qkm	Anzahl			
Amonau	3551	8,12	225	408	388	796	98,0	795	3477/5641	004
Amoneburg, Stadt	3571	13,71	400	672	589	1 261	92,0	1 184	3494/5629	005
Anzeßfahr	3571	6,66	187	297	342	639	95,9	531	3490/5634	006
Argenstein	3551	1,59	103	167	180	347	218,2	320	3481/5623	007
Bauerbach	3551	7,63	174	314	359	673	88,2	532	3487/5631	008
Belinhausen	3551	3,27	108	189	197	386	118,0	368	3480/5619	009
Beltershausen	3551	4,40	180	327	355	682	155,0	630	3486/5624	010
Betziesdorf	3551	8,48	187	347	367	714	84,2	670	3489/5636	012
Bortshausen	3554	2,12	53	123	121	244	115,1	174	3484/5624	013
Bracht	3551	28,24	192	451	444	895	31,7	812	3489/5642	014
Braunstein	6301	6,63	215	494	451	945	142,5	960	3488/5617	129
Brungershausen	3551	2,54	21	30	45	75	29,5	68	3474/5637	015
Burgeln	3551	4,81	317	534	530	1 064	221,2	957	3487/5635	016
Burgholz	3571	6,52	77	157	159	316	48,5	327	3496/5637	017
Caldern	3551	13,82	302	560	580	1 140	82,5	1 058	3476/5634	018
Cappel	3554	14,89	1 902	2 595	2 543	5 138	345,1	3 543	3483/5627	019
Cölbe	3553	6,90	1 032	1 373	1 508	2 881	417,5	2 527	3484/5635	020
Cyriaxweimar	3550	3,97	82	136	146	282	71,0	225	3480/5627	021
Dagobertshausen	3551	3,53	44	73	86	159	45,0	79	3478/5631	022
Damm	3569	4,75	86	151	166	317	66,7	433	3474/5621	023
Dilschhausen	3551	6,27	27	64	62	126	20,1	137	3475/5631	024
Dreihäusen	3551	7,13	365	598	676	1 274	178,7	1 282	3490/5621	025
Ebsdorf	3551	7,66	220	420	438	858	112,0	866	3486/5622	026
Einhausen	3551	9,16	155	297	295	592	64,6	540	3478/5630	027
Emsdorf	3571	9,23	161	378	365	743	80,5	699	3499/5636	028
Erbenhausen	3551	1,41	19	32	35	67	47,5	69	3483/5619	029
Erfurtshausen	3571	2,51	116	213	260	473	188,4	430	3496/5623	030
Erksdorf	3579	10,89	147	360	360	720	66,1	722	3501/5636	031
Ernsthausen	3571	6,16	110	242	272	514	83,4	505	3496/5640	032
Fronhausen	3555	9,12	655	995	1 085	2 080	228,1	1 964	3478/5618	033
Ginseldorf	3551	8,15	100	196	189	385	47,2	322	3487/5634	034
Gisselberg	3551	1,77	158	270	225	495	279,7	374	3482/5626	035
Göttingen	3551	1,37	62	92	101	193	140,9	183	3484/5637	036
Großseeheim	3571	9,51	328	680	678	1 358	142,8	1 303	3490/5631	038
Hachborn	3551	9,83	225	456	455	911	92,7	910	3485/5620	039
Haddamshausen	3551	2,76	87	154	156	310	112,3	289	3478/5627	040
Hassenhausen	3551	4,66	84	165	167	332	71,2	309	3481/5619	042
Hatzbach	3579	3,56	101	232	258	490	137,6	454	3501/5637	043
Hermershausen	3551	4,18	60	115	126	241	57,7	237	3478/5628	044
Hertingshausen	3571	3,84	42	99	104	203	52,9	203	3494/5647	045
Heskern	3551	7,00	155	297	312	609	87,0	635	3488/5623	046
Himmelsberg	3571	2,97	42	79	102	181	60,9	158	3494/5636	047
Holzhausen	3551	1,81	8	20	13	33	18,2	56	3478/5620	048
Ilshausen	3551	2,83	22	53	51	104	36,7	115	3485/5618	049
Josbach	3579	8,38	107	225	205	430	51,3	485	3499/5642	050
Kehna	3551	3,60	15	33	27	60	16,7	64	3476/5623	051
Kirchhain, Stadt	3570	16,67	2 457	3 440	3 741	7 181	430,8	5 524	3494/5631	053
Kirchvers	3569	6,72	184	351	358	709	105,5	550	3472/5617	054
Kleinsölheim	3571	7,13	165	313	331	644	90,3	662	3492/5629	055
Lahnfels	3551	9,50	585	975	1 014	1 989	209,4	1 846	3481/5636	130
Langendorf	3571	4,10	87	166	185	351	85,6	339	3494/5645	056
Langenstein	3571	8,14	228	464	446	910	111,8	875	3497/5632	057
Leidenhofen	3551	6,91	163	326	338	664	96,1	616	3487/5621	058
Lohra	3551	11,62	623	1 065	1 101	2 166	186,4	1 915	3474/5622	059
Marbach	3550	4,04	1 050	1 186	1 233	2 419	598,8	1 655	3482/5631	060
Mardorf	3571	13,48	328	657	726	1 383	102,6	1 223	3494/5625	061
Mellnau	3551	26,48	193	415	405	820	31,0	702	3482/5643	062
Michelbach	3551	8,53	232	404	429	833	97,7	672	3479/5634	063
Moischt	3551	3,87	198	343	377	720	186,0	658	3487/5626	064
Momberg	3579	10,91	380	590	630	1 220	111,8	1 179	3507/5638	065
Munchhausen	3551	6,79	332	598	628	1 226	180,6	1 161	3480/5647	066
Nanz - Willershausen	3569	3,44	42	86	83	169	49,1	153	3475/5624	067
Nesselbrunn	3551	2,69	18	43	45	88	32,7	91	3474/5629	068
Neustadt, Stadt	3577	21,71	2 051	3 043	3 166	6 209	286,0	4 979	3508/5635	069
Niederasphe	3551	13,89	238	449	473	922	66,4	965	3476/5645	070
Niederklein	3571	10,61	510	793	842	1 635	154,1	1 332	3499/5628	071
Niederwald	3571	4,37	176	336	329	665	152,2	615	3491/5632	072
Niederwalgern	3551	5,40	294	505	552	1 057	195,7	1 054	3478/5622	073
Niederweimar	3551	5,86	423	716	681	1 397	238,4	1 079	3480/5625	074
Niederwetter	3551	2,40	86	150	167	317	132,1	312	3482/5639	075
Oberndorf	3551	2,60	34	69	70	139	53,5	160	3476/5640	077
Oberrosphe	3551	21,55	187	396	376	772	35,8	758	3484/5642	078
Oberwalgern	3551	3,85	127	236	254	490	127,3	461	3476/5619	079
Oberweimar	3551	6,32	116	218	232	450	71,2	411	3479/5624	080
Rauschholzhausen	3571	8,79	291	482	546	1 028	117,0	946	3491/5625	081
Rauschenberg, Stadt	3571	17,44	603	824	912	1 736	99,5	1 662	3494/5638	082
Reddehausen	3551	2,70	96	160	180	340	125,9	294	3486/5638	083
Reimershausen	3569	1,86	25	52	52	104	55,9	89	3474/5619	084
Rodenhausen	3569	4,61	55	107	123	230	49,9	227	3468/5620	085
Rollshausen	3569	5,01	54	114	104	218	43,5	226	3472/5620	086
Ronhausen	3551	2,34	51	104	103	207	88,5	194	3483/5624	087
Roßberg	3551	9,03	68	128	157	285	31,6	290	3491/5620	088
Roßdorf	3571	11,07	238	450	476	926	83,6	828	3492/5625	089
Roth	3551	4,19	181	360	371	731	174,5	675	3480/5621	090
Rudigheim	3571	3,15	123	226	244	470	149,2	398	3496/5627	091
Schiffelbach	3571	8,15	86	169	178	347	42,6	344	3499/5646	093

Gemeinde		Fläche	Haus- halte	Wohnbevölkerung am				Koor- di-naten schlüssel	Stati- stische Kenn- ziffer	
Namen	Post- leit- zahl			27.5.1970			6.6.1961			
				mannlich	weiblich	insgesamt				
		qkm	Anzahl			Einw./qkm	Anzahl			
Schonbach	3571	2,46	62	105	111	216	87,8	210	3489/5633	094
Schonstadt	3551	12,40	339	575	636	1 211	97,7	1 109	3488/5638	095
Schrock	3551	6,47	328	614	652	1 266	195,7	1 028	3488/5628	096
Schwabendorf	3571	3,04	117	224	210	434	142,8	425	3491/5640	097
Schweinsberg, Stadt	3574	10,75	314	464	524	988	91,9	1 008	3497/5625	099
Seelbach	3569	3,79	16	33	35	68	17,9	74	3470/5620	100
Sichertshausen	3551	3,79	100	175	181	356	93,9	352	3480/5617	101
Simtshausen	3551	2,55	134	225	248	473	185,5	419	3479/5645	102
Sindersfeld	3571	2,58	83	172	179	351	136,0	322	3490/5636	103
Speckswinkel	3579	7,22	113	253	257	510	70,6	490	3504/5637	104
Stadt Allendorf, Landkreis										
Marburg	3572	29,39	4 699	8 140	7 332	15 472	526,4	10 824	3501/5633	105
Stausebach	3571	5,91	73	174	178	352	59,6	294	3493/5634	106
Stedebach	3551	1,85	6	13	17	30	16,2	41	3477/5621	107
Sterzhausen	3551	13,14	408	748	727	1 475	112,3	1 341	3479/5636	108
Todenhausen	3551	2,57	74	147	163	310	120,6	307	3479/5643	109
Treisbach	3551	11,57	148	323	330	653	56,4	650	3475/5642	110
Unterrospe	3551	3,47	138	245	268	513	147,8	467	3484/5639	111
Warzenbach	3551	13,32	115	230	260	490	36,8	546	3475/5639	112
Wehrda	3551	8,06	1 282	1 633	2 023	3 656	453,6	2 414	3483/5633	113
Wehrshausen	3550	3,44	211	386	360	746	216,9	450	3480/5630	114
Weiershausen	3569	3,13	15	32	38	70	22,4	71	3476/5628	115
Weipoltshausen	3569	4,30	95	202	186	388	90,2	335	3472/5618	116
Weitershausen	3551	4,04	48	115	108	223	55,2	166	3473/5630	117
Wenkbach	3551	2,89	179	269	301	570	197,2	424	3480/5623	118
Wermertshausen	6311	2,37	44	100	106	206	86,9	184	3493/5618	119
Wetter (Hessen - Nassau),										
Stadt	3552	12,34	949	1 408	1 557	2 965	240,3	2 644	3480/5640	120
Wittelsberg	3551	6,88	207	371	390	761	110,6	721	3489/5625	122
Wohratal	3571	22,73	459	803	830	1 633	71,8	1 621	3496/5644	128
Wolferode	3579	13,55	91	202	217	419	30,9	440	3499/5639	124
Wolfshausen	3551	3,67	67	114	121	235	64,0	215	3481/5622	125
Wolfskaute	3571	0,32	7	20	14	34	106,3	31	3493/5640	126
Wollmar	3551	12,16	144	330	323	653	53,7	662	3477/5648	127
Zusammen		875,34	34 158	57 029	58 609	115 638	132,1	98 918		

40 Landkreis Melsungen

Sitz der Kreisverwaltung: Melsungen, Stadt

Amtliches Kraftfahrzeugkennzeichen: MEG

AG: Melsungen; — LG: Kassel; — OLG: Frankfurt am Main; — ArG, SG, VG, AA: Kassel; — FA: Melsungen; — OFD: Frankfurt am Main; — ZA: Melsungen; — HZA, HK, IuHK: Kassel; — OPD: Frankfurt am Main, — StA: Altmorschen f.d. Gem. 005, 009, 019, 026, 036, 047, 062, Dagobertshausen f.d. Gem. 013, 016, 032, 051, Felsberg f.d. Gem. 004, 011, 020, 039, 049, Gensungen f.d. Gem. 008, 021, 031, 041, Guxhagen f.d. Gem. 012, 017, 024, Harle f.d. Gem. 025, 028, 030, 053, Herlefeld f.d. Gem. 029, 037, 043, 045, 058, Hess. Lichtenau, Ldkr. Witzenhausen f.d. Gem. 023, Körle f.d. Gem. 002, 018, 022, 035, 038, 060, 064, Maisfeld f.d. Gem. 006, 040, Melsungen f.d. Gem. 001, 033, 034, 042, 050, 054, 056, Pfielke f.d. Gem. 010, 052, 059, 061, Spangenberg f.d. Gem. 007, 015, 044, 055, 057, Wolfershausen f.d. Gem. 003, 014, 046, 063, ubr. Gem. bilden jeweils einen eigenen Standesamtsbezirk; — KWE: Kassel.

Adelshausen	3509	7,28	113	182	175	357	49,0	374	3540/5664	001
Albshausen	3501	10,38	84	144	143	287	27,6	305	3536/5673	002
Altenbrunslar	3581	7,16	147	206	222	428	59,8	437	3531/5670	003
Altenburg	3581	0,07	18	20	29	49	700,0	76	3528/5665	004
Altmorschen	3509	18,43	565	788	879	1 667	90,5	1 514	3543/5659	005
Beiseforth	3509	5,11	405	513	576	1 089	213,1	1 042	3538/5660	006
Bergheim	3509	3,29	106	172	164	336	102,1	326	3544/5663	007
Beuern	3508	10,47	74	121	120	241	23,0	241	3532/5664	008
Binsförth	3509	5,71	98	163	174	337	59,0	380	3540/5659	009
Bischofferode	3509	5,28	62	116	107	223	42,2	224	3552/5665	010
Boddiger	3581	4,64	144	260	266	526	113,4	492	3529/5668	011
Buchenwerra	3501	1,56	32	62	55	117	75,0	105	3533/5671	012
Dagobertshausen	3509	4,38	96	161	160	321	73,3	346	3535/5660	013
Deute	3581	3,13	122	220	198	418	133,5	353	3528/5671	014
Eibersdorf	3509	3,57	309	389	459	848	237,5	705	3545/5665	015
Elfershausen	3509	3,40	106	181	197	378	111,2	373	3535/5662	016
Ellenberg	3581	2,78	205	340	333	673	242,1	581	3532/5672	017
Empfershausen	3501	7,07	82	129	136	265	37,5	288	3538/5671	018
Eubach	3509	3,31	66	100	111	211	63,7	211	3544/5661	019
Felsberg, Stadt	3582	6,89	825	1 088	1 213	2 301	334,0	1 990	3529/5666	020
Gensungen	3582	10,11	972	1 382	1 488	2 870	283,9	2 527	3530/5666	021
Grebenau	3501	1,16	73	116	131	247	212,9	184	3534/5673	022
Gunsterode	3509	12,46	136	210	213	423	33,9	397	3546/5670	023
Guxhagen	3501	7,42	737	1 013	1 173	2 186	294,6	2 209	3533/5674	024
Harle	3581	5,82	254	408	411	819	140,7	792	3527/5663	025
Heina	3509	4,47	65	107	116	223	49,9	229	3541/5660	026
Heinebach	6441	7,37	596	718	834	1 552	210,6	1 572	3546/5657	027
Helmshausen	3581	2,03	20	47	38	85	41,9	89	3530/5662	028
Herlefeld	6441	6,79	55	114	114	228	33,6	250	3552/5661	029
Hesserode	3581	3,22	36	72	64	136	42,2	175	3529/5662	030
Heßlar	3509	2,11	101	174	174	348	164,9	305	3533/5666	031
Hilgershausen	3509	5,23	80	147	136	283	54,1	304	3532/5663	032
Kehrenbach	3509	4,57	97	161	178	339	74,2	338	3542/5670	033
Kirchhof	3509	4,54	154	249	264	513	113,0	464	3541/5667	034
Körle	3501	6,65	539	825	871	1 696	255,0	1 444	3536/5671	035
Konnefeld	3509	4,03	110	219	233	452	112,2	422	3543/5656	036
Landefeld	6441	4,20	48	81	97	178	42,4	195	3549/5662	037

Gemeinde		Fläche	Haus- halte	Wohnbevölkerung am					Koor- dinaten schlussel	Stati- stische Kenn- ziffer
Namen	Post- leit- zahl			27.5.1970			6.6.1961			
				mannlich	weiblich	insgesamt				
						qkm	Anzahl			
Lobenhhausen	3501	1,74	30	51	61	112	64,4	125	3536/5670	038
Lohre	3581	4,13	97	176	188	364	88,1	334	3527/5665	039
Malsfeld	3509	5,85	411	563	614	1 177	201,2	1 149	3537/5662	040
Melgershausen	3509	9,59	127	231	220	451	47,0	442	3534/5667	041
Melsungen, Stadt	3508	16,44	3 607	4 229	4 942	9 171	557,8	8 215	3538/5666	042
Metzebach	6441	3,34	50	94	90	184	55,1	201	3549/5661	043
Morshausen	3509	6,69	108	177	212	389	58,1	393	3542/5664	044
Nausis	6441	4,09	52	105	109	214	52,3	199	3550/5662	045
Neuenbrunslar	3581	3,71	292	437	466	903	243,4	767	3530/5670	046
Neumorschen	3509	4,01	313	382	443	825	205,7	939	3542/5658	047
Niedermollrich	3581	6,57	248	384	421	805	122,5	832	3525/5664	048
Niedervorschütz	3581	4,91	168	317	313	630	128,3	548	3526/5668	049
Obermelsungen	3509	3,86	196	289	287	576	149,2	476	3537/5665	050
Osstheim	3509	5,24	144	218	244	462	88,2	528	3533/5660	051
Prieffe	3509	9,69	137	275	259	534	55,1	520	3551/5664	052
Rhunda	3581	3,52	202	308	313	621	176,4	640	3529/5664	053
Rohrenfurth	3509	3,59	412	605	612	1 217	339,0	1 118	3538/5669	054
Schnellrode	3509	6,10	80	127	129	256	42,0	266	3548/5669	055
Schwarzenberg	3509	10,36	116	198	195	393	37,9	346	3539/5668	056
Spangenberg	3509	31,90	1 122	1 392	1 638	3 030	95,0	2 890	3546/5664	057
Stolzhausen	6441	6,79	15	38	38	76	11,2	82	3554/5662	058
Vockeroode - Dinkelberg	3509	5,29	38	76	78	154	29,1	162	3550/5667	059
Wagenfurth	3501	2,04	33	50	60	110	53,9	119	3534/5671	060
Weidelbach	3509	4,74	42	83	84	167	35,2	172	3552/5667	061
Wichte	3509	10,06	91	143	161	304	30,2	298	3540/5656	062
Wolfershausen	3581	5,50	230	349	400	749	136,2	635	3530/5672	063
Wollrode	3501	3,19	164	285	262	547	171,5	538	3535/5675	064
Zusammen		389,03	16 257	22 980	25 091	48 071	123,6	45 193		

41 Landkreis Rotenburg

Sitz der Kreisverwaltung Rotenburg a.d. Fulda, Stadt
Amtliches Kraftfahrzeugkennzeichen: ROF

AG. Sontra f.d. Gem. 007, 008, 013, 015, 017, 018, 027, 031, 032, 035, 039, 043, 055, 061, 064, 065, 066, 068, Rotenburg a.d. Fulda f. ubr. Gem., -- LG: Kassel; -- OLG. Frankfurt am Main; -- ArG. Bad Hersfeld; -- SG, VG: Kassel; -- AA. Bad Hersfeld; -- FA. Rotenburg a.d. Fulda; -- OFD: Frankfurt am Main; -- ZA. Bad Hersfeld, -- HZA: Fulda, -- HK, luHK: Kassel; -- OPD. Frankfurt am Main, -- StA: Asmushausen f.d. Gem. 001, 012, 052, Baumbach f.d. Gem. 004, 033, 044, 047, 062, Beenhhausen f.d. Gem. 006, 021, 024, 046, 050, Berneburg f.d. Gem. 007, 018, 027, Breitau f.d. Gem. 008, 013, 032, 064, 065, 068, Breitenbach f.d. Gem. 009, 014, 037, Iba f.d. Gem. 023, 029, 038, Lsipenhausen f.d. Gem. 036, 058, Nentershausen f.d. Gem. 017, 043, 066, Niedergude f.d. Gem. 019, 026, 045, 048, Obersuhl f.d. Gem. 010, 049, 051 u.f.d. Gem. 036 (Ldkr. Hersfeld), Rengshausen f.d. gem. 025, 034, 041, 042, 053, Rockensuß f.d. Gem. 015, 031, 055, Rohrbach (Ldkr. Hersfeld) f.d. Gem. 022, Ronshausen f.d. Gem. 028, 056, Rotenburg a.d. Fulda f.d. Gem. 002, 011, 040, 057, Seifertshausen f.d. Gem. 016, 020, 059. Solz f.d. Gem. 030, 039, 060, Sontra f.d. Gem. 035, 061, Suß f.d. Gem. 003, 063, ubr. Gem. bilden jeweils einen eigenen Standesamtsbezirk; -- KWE: Fulda.

Asmushausen	6441	8,52	135	244	254	498	58,5	512	3557/5653	001
Atzelrode	6441	3,27	38	57	51	108	33,0	113	3548/5650	002
Bauhaus	6441	17,20	61	108	98	206	12,0	232	3566/5651	003
Baumbach	6441	5,15	260	421	436	857	166,4	828	3546/5654	004
Bebra, Stadt	6440	11,72	3 247	3 766	4 299	8 065	688,1	7 549	3555/5648	005
Beenhhausen	6431	7,92	53	113	123	236	29,8	247	3544/5646	006
Berneburg	6441	6,50	100	193	194	387	59,5	379	3562/5658	007
Blankenbach	6441	7,67	70	148	132	280	36,5	301	3570/5653	008
Blankenheim	6441	9,28	130	243	251	494	53,2	512	3554/5645	009
Bosserode	6441	4,70	374	538	590	1 128	240,0	1 108	3569/5646	010
Braach	6441	3,89	243	357	373	730	187,7	695	3548/5652	011
Braunhausen	6441	4,58	62	102	109	211	46,1	239	3558/5652	012
Breitau	6441	9,61	122	207	231	438	45,6	465	3570/5659	013
Breitenbach	6440	5,52	462	632	680	1 312	237,7	1 220	3555/5647	014
Cornberg	6441	4,62	411	573	655	1 228	265,8	1 331	3561/5657	015
Dankerode	6441	5,01	43	75	96	171	34,1	167	3554/5659	016
Dens	6441	4,06	56	105	111	216	53,2	203	3563/5654	017
Diemerode	6441	5,74	65	122	142	264	46,0	287	3559/5660	018
Erdpenhausen	6441	2,12	40	60	67	127	59,9	126	3549/5656	019
Erkshausen	6441	7,20	76	159	165	324	45,0	350	3553/5655	020
Ersrode	6431	16,16	119	208	197	405	25,1	437	3541/5649	021
Gerterode	6431	10,23	64	145	130	275	26,9	282	3548/5644	022
Gilfershausen	6441	5,41	114	208	208	416	76,9	435	3558/5650	023
Hainrode	5431	5,15	16	38	32	70	13,6	78	3540/5647	024
Hausen	3589	0,84	9	23	19	42	50,0	45	3540/5650	025
Hergershausen	6441	2,28	66	134	129	263	115,4	266	3548/5655	026
Heyerode	6441	5,71	59	131	124	255	44,7	268	3560/5660	027
Honebach	6441	7,37	303	514	549	1 063	144,2	1 089	3566/5644	028
Iba	6441	11,07	215	380	374	754	68,1	793	3561/5649	029
Imshausen	6441	2,88	50	109	115	224	77,8	277	3560/5651	030
Königswald	6441	8,23	69	133	140	273	33,2	341	3557/5659	031
Krauthausen	6441	4,33	44	96	98	194	44,8	195	3568/5662	032
Licherode	3509	14,04	60	111	109	220	15,7	232	3541/5653	033
Lichtenhagen	3589	0,75	15	33	30	63	84,0	63	3535/5653	034
Lindenau	6443	2,94	7	15	17	32	10,9	41	3567/5656	035
Lispshausen	6440	6,84	726	1 046	1 186	2 232	326,3	2 140	3554/5650	036
Lüdersdorf	6440	8,54	53	101	106	207	24,2	179	3553/5647	037
Machtlos	6441	12,57	54	108	105	213	16,9	229	3564/5648	038
Monchshosbach	6441	5,04	36	73	66	139	27,6	162	3562/5656	039
Mundershausen	6441	5,73	33	56	64	120	20,9	121	3550/5649	040
Nausis	3589	4,28	38	73	71	144	33,6	143	3536/5648	041

Gemeinde		Fläche	Haus- halte	Wohnbevölkerung am				Koor- di-naten schlüssel	Stati- stische Kenn- ziffer	
Namen	Post- leit- zahl			27.5.1970			6.6.1961			
				mannlich	weiblich	insgesamt				
		qkm	Anzahl			Einw./qkm	Anzahl			
Nenterode	3589	10,54	44	95	96	191	18,1	202	3537/5650	042
Nentershausen	6441	16,49	617	908	986	1 094	114,9	1 824	3565/5653	043
Niederellenbach	6441	2,52	105	167	185	352	139,7	367	3545/5656	044
Niedergude	6441	4,48	81	160	147	307	68,5	327	3549/5657	045
Niederthalhausen	6431	11,23	55	98	110	208	18,5	213	3545/5645	046
Oberellenbach	6441	5,43	125	210	232	442	81,4	460	3544/5654	047
Obergude	6441	8,09	70	145	156	301	37,2	312	3549/5659	048
Obersuhl	6444	10,36	1 088	1 471	1 603	3 074	296,7	3 240	3572/5646	049
Oberthalhausen	6431	7,60	25	50	62	112	14,7	112	3544/5645	050
Raßdorf	6441	9,60	63	110	122	232	24,2	198	3568/5646	051
Rautenhausen	6441	5,67	43	76	85	161	28,4	194	3558/5654	052
Rengshausen	3589	12,00	162	374	269	643	53,6	697	3537/5652	053
Richelsdorf	6441	7,83	268	434	460	894	114,2	912	3570/5649	054
Rockensuß	6441	10,48	116	251	266	517	49,3	564	3559/5658	055
Ronshausen	6441	25,07	745	1 175	1 275	2 450	97,7	2 311	3560/5646	056
Rotenburg a.d. Fulda, Stadt	6442	31,44	3 259	4 296	4 677	8 973	285,4	7 738	3551/5651	057
Schwarzenhasel	6441	7,97	127	245	236	481	60,4	475	3554/5654	058
Seifertshausen	6441	8,43	78	155	160	315	37,4	340	3553/5657	059
Soiz	6441	9,47	256	404	431	835	88,2	861	3561/5652	060
Sontra, Stadt	6443	18,92	1 971	2 872	2 893	5 765	304,7	5 247	3565/5660	061
Sterkelshausen	6441	10,28	98	162	164	326	31,7	341	3545/5652	062
Suß	6441	4,64	160	305	315	620	133,6	662	3568/5650	063
Ulfen	6441	16,32	165	351	368	719	44,1	705	3571/5656	064
Weißborn	6441	2,97	31	61	67	128	43,1	132	3567/5660	065
Weißhenasel	6441	9,61	212	346	363	709	73,8	780	3565/5656	066
Weiterode	6440	10,93	707	1 080	1 199	2 279	208,5	2 308	3557/5646	067
Wolfterode	6441	1,90	25	56	53	109	57,4	120	3570/5654	068
Zusammen		554,94	18 894	28 015	29 906	57 921	104,4	56 322		

42 Landkreis Waldeck

Sitz der Kreisverwaltung Korbach, Stadt

Amtliches Kraftfahrzeugkennzeichen: WA

AG Arolsen f.d. Gem. 009, 019, 023, 026, 033, 043, 045, 048, 054, 056, 057, 060, 062, 065, 070, 075, 079, 082, 097, 099, 100, Bad Wildungen f.d. Gem. 002, 003, 007, 008, 011, 012, 014, 016, 018, 020, 029, 032, 035, 041, 049, 050, 052, 053, 061, 063, 069, 081, 101, 103, 107, 111, Korbach f. ubr. Gem.; — LG: Kassel; — OLG: Frankfurt am Main; — ArG, SG, VG. Kassel; — AA, FA: Korbach, — OFD: Frankfurt am Main; — ZA, HZA, HK, luHK: Kassel; — OPD: Dortmund f.d. Gemeindeteil Kotthausen 1 - 2 u. Gemeindeteil Am Fresenberg Nr. 112 i.d. Gem. 044, f.d. Gemeindeteil Kotthausen 3 u. Gemeindeteil Willinger Str. Nr. 64, 66, 69, 71, 73 i.d. Gem. 094, f.d. Gemeindeteil Goldbeck Nr. 53, 53a i.d. Gem. 084, Munster f.d. Gemeindeteil Billingshausen i.d. Gem. 082 u. Gemeindeteil Wethen i.d. Gem. 112, Frankfurt am Main f. ubr. Gem., — StA: Adorf f.d. Gem. 001, 010, 034, 087, 096, 109, Affoldern f.d. Gem. 002, 020, 063, Albertshausen f.d. Gem. 003, 029, 049, Armsfeld f.d. Gem. 008, 011, 050, Arolsen f.d. Gem. 009, 043, 048, Bergheim f.d. Gem. 007, 012, 035, Böhne f.d. Gem. 014, 053, Diemelstadt f.d. Gem. 112, 045, 054, 082, Eimelrod f.d. Gem. 024, 025, Freienhagen f.d. Gem. 023, 030, Goddelsheim f.d. Gem. 036, 051, Hemfurth - Edersee f.d. Gem. 018, 041, Heringhausen f.d. Gem. 044, 083, 094, Kleinern f.d. Gem. 032, 052, Korbach f.d. Gem. 055, 058, Kulte f.d. Gem. 056, 070, 106, Landau f.d. Gem. 019, 057, 060, 100, Muhlhausen f.d. Gem. 033, 066, Munden f.d. Gem. 021, 067, Neerdar f.d. Gem. 015, 068, 093, 104, Ober - Waroldern f.d. Gem. 026, 075, 079, Odershausen f.d. Gem. 016, 081, Sachsenberg f.d. Gem. 072, 089, Sachsenhausen f.d. Gem. 005, 076, 080, 090, Useln f.d. Gem. 084, 098, Vasbeck f.d. Gem. 062, 099, Willingen f.d. Gem. 092, 108, ubr. Gem. bilden jeweils einen eigenen Standesamtsbezirk, — KWE: Kassel.

Adorf.	3543	16,07	439	744	804	1 548	96,3	1 582	3486/5691	001
Affoldern	3591	6,50	151	241	248	489	75,2	469	3506/5670	002
Albertshausen	3591	7,38	47	71	84	155	21,0	159	3503/5664	003
Alraft	3541	1,40	54	98	93	191	136,4	143	3498/5678	005
Anraff	3591	3,36	116	208	195	403	119,9	386	3510/5667	007
Armsfeld	3591	8,30	64	135	149	284	34,2	280	3504/5655	008
Arolsen, Stadt	3548	41,40	3 138	3 829	4 663	8 492	205,1	7 833	3501/5694	009
Benkhausen	3541	5,00	30	65	65	130	26,0	136	3485/5689	010
Bergfreiheit	3591	4,60	76	137	138	275	59,8	263	3506/5655	011
Bergheim	3591	10,16	239	442	460	902	88,8	830	3509/5670	012
Berndorf	3541	12,86	366	613	637	1 250	97,2	998	3493/5686	013
Böhne	3591	7,19	70	153	151	304	42,3	290	3509/5673	014
Böminghausen	3541	3,61	72	118	108	226	62,6	198	3483/5683	015
Braunau	3591	14,10	154	292	289	581	41,2	557	3509/5660	016
Bringhausen	3591	9,78	76	85	89	174	17,8	149	3500/5670	018
Bühle	3549	13,45	34	62	57	119	8,8	140	3507/5687	019
Buhlen	3591	4,51	66	102	102	204	45,2	212	3506/5672	020
Dalwigkthal	3559	12,01	64	87	116	203	16,9	203	3485/5668	021
Dehringhausen	3549	6,21	46	89	102	191	30,8	205	3502/5684	023
Deisfeld	3541	3,88	22	53	58	111	28,6	112	3481/5686	024
Diemelstadt, Stadt	3547	73,60	1 445	2 342	2 435	4 777	64,9	4 493	3500/5704	112
Eimelrod	3541	8,81	132	248	236	484	54,9	489	3479/5685	025
Elleringhausen	3549	7,81	59	128	119	247	31,6	273	3500/5687	026
Fiechtendorf	3541	13,82	133	308	279	587	42,5	474	3487/5688	028
Frebershausen	3591	9,14	51	98	105	203	22,2	205	3499/5663	029
Freienhagen, Stadt	3549	18,85	228	393	424	817	43,3	837	3504/5682	030
Furstenberg, Stadt	3559	8,47	118	205	208	413	48,8	386	3488/5670	031
Gellershausen	3591	16,27	121	194	236	430	26,4	460	3501/5666	032
Gembeck	3549	10,35	77	190	168	358	34,6	360	3492/5691	033
Giebringhausen	3541	7,08	44	82	94	176	24,9	182	3481/5689	034
Giflitz	3591	6,90	249	362	383	745	108,0	636	3508/5669	035
Goddelsheim	3541	29,63	294	638	644	1 282	43,3	1 174	3486/5674	036
Hemfurth - Edersee	3591	18,26	272	391	408	799	43,8	699	3503/5670	041
Herbsen	3549	4,20	96	156	165	321	76,4	311	3503/5699	043
Heringhausen	3541	6,08	74	119	136	255	41,9	248	3481/5692	044
Hesperinghausen	3549	4,74	116	205	226	431	90,9	440	3493/5704	045
Horinghausen	3541	18,54	333	569	599	1 168	63,0	1 113	3499/5682	047

Gemeinde		Fläche	Haus- halte	Wohnbevölkerung am				Koor- di-naten schlüssel	Stati- stische Kenn- ziffer	
Namen	Post- leit- zahl			27.5.1970			6.6.1961			
				mannlich	weiblich	insgesamt				
		qkm	Anzahl			Einw./qkm	Anzahl			
Hörlé	3549	4,73	33	53	57	110	23,3	123	3504/5701	048
Hüddingen	3591	6,18	27	56	56	112	18,1	124	3501/5662	049
Hundsorf	3591	8,05	75	150	170	320	39,8	294	3503/5661	050
Immighausen	3541	7,85	78	175	174	349	44,5	346	3489/5675	051
Kleinern	3591	13,64	124	224	236	460	33,7	423	3504/5667	052
Königshagen	3591	6,37	61	130	127	257	40,3	251	3510/5673	053
Kohlgrund	3549	10,18	74	154	138	292	28,7	324	3469/5700	054
Korbach, Stadt	3540	118,76	7 501	10 421	11 533	21 954	184,9	19 231	3490/5683	055
Külte	3549	10,03	239	414	407	821	81,9	864	3505/5696	056
Landau, Stadt	3549	16,74	303	503	548	1 051	62,8	1 087	3505/5689	057
Leibach	3541	5,15	98	169	191	360	69,9	310	3488/5684	058
Lutersheim	3549	5,36	96	173	178	351	65,5	354	3508/5693	060
Mandern	3581	8,19	196	317	321	638	77,9	600	3514/5665	061
Massenhausen	3549	8,33	107	206	194	400	48,0	410	3496/5695	062
Mehlen	3591	5,97	121	214	245	459	76,9	471	3507/5670	063
Mengeringhausen, Stadt	3549	20,05	1 086	1 615	1 672	3 287	163,9	2 419	3499/5692	065
Muhlhausen	3541	10,52	194	333	367	700	66,5	662	3493/5689	066
Munden	3559	10,60	103	217	211	428	40,4	399	3482/5668	067
Neerdar	3541	5,30	42	83	84	167	31,5	193	3481/5684	068
Netze	3591	16,02	233	373	380	753	47,0	748	3506/5676	069
Neu - Berich	3549	2,18	37	129	129	258	118,3	253	3505/5694	070
Neukirchen	3559	8,52	125	238	240	478	56,1	472	3480/5666	072
Nieder - Waroldern	3549	7,56	95	173	173	346	45,8	331	3500/5686	075
Nieder - Werbe	3541	8,71	100	169	164	333	38,2	341	3500/5675	076
Ober - Waroldern	3549	7,31	66	139	123	262	35,8	271	3497/5695	079
Ober - Werbe	3541	5,10	48	99	95	194	38,0	202	3498/5677	080
Odershausen	3591	7,26	258	373	430	803	110,6	609	3507/5661	081
Orpethal	3544	4,22	58	126	95	221	52,4	165	3497/5706	082
Ottlar	3541	8,31	48	88	103	191	23,0	183	3479/5688	083
Rattlar	3541	6,98	88	175	194	369	52,9	370	3495/5686	084
Rhadern	3559	5,64	54	127	135	262	46,5	251	3485/5670	085
Rhenegge	3541	12,25	119	232	262	494	40,3	502	3484/5691	087
Sachsenberg, Stadt	3559	14,02	310	461	509	970	69,2	955	3485/5666	089
Sachsenhausen, Stadt	3544	24,86	537	932	948	1 880	75,6	1 710	3500/5679	090
Schwalefeld	3541	8,35	149	295	286	581	69,6	531	3474/5686	092
Schweinsbuhl	3541	7,46	29	79	61	140	18,8	133	3482/5686	093
Stormbruch	3541	10,37	70	146	155	301	29,0	299	3479/5690	094
Sudeck	3541	6,62	34	74	81	155	23,4	172	3483/5690	096
Twiste	3549	17,60	386	689	706	1 395	79,3	1 319	3497/5689	097
Usseln	3545	25,84	417	646	728	1 374	53,2	1 266	3476/5683	098
Vasbeck	3549	10,31	117	287	254	541	52,5	540	3492/5694	099
Volkhardinghausen	3549	6,53	32	72	78	150	23,0	156	3503/5688	100
Waldeck, Stadt	3592	14,85	589	865	881	1 746	117,6	1 581	3504/5674	101
Wellen	3591	7,99	210	312	344	656	82,1	566	3512/5768	103
Wellinghausen	3541	4,94	25	50	50	100	20,2	98	3481/5682	104
Wetterburg	3549	7,45	231	321	352	673	90,3	596	3504/5694	106
Wildungen, Bad, Stadt	3590	46,88	4 593	5 334	6 774	12 108	258,3	11 799	3508/5665	107
Willingen	3542	16,35	635	1 053	1 194	2 247	137,4	1 883	3472/5684	108
Wirmighausen	3541	14,45	109	233	246	479	33,1	470	3487/5690	109
Züschen, Stadt	3581	10,07	286	410	469	879	87,3	796	3516/5672	111
Zusammen		1 091,32	29 812	44 559	49 021	93 580	85,7	86 378		

43 Landkreis Witzenhausen

Sitz der Kreisverwaltung Witzenhausen, Stadt

Ämtliches Kraftfahrzeugkennzeichen WIZ

AG: Witzenhausen; – LG: Kassel; – OLG: Frankfurt am Main; – ArG, SG, VG, AA: Kassel; – FA: Witzenhausen; – OFD: Frankfurt am Main; – ZA: Kassel f.d. Gem. 013, 014, 016 bis 019, 022, 024, 025, 031, 032, 037 bis 040, 042, 045, 047, 048, 054, Eschwege f. ubr Gem; – HZA, HK, IuHK: Kassel; – OPD: Braunschweig f.d. Gemeindeteil Elleroode i.d. Gem. 004, Frankfurt am Main f. ubr. Gem. u. ubr. Teile d. Gem 004; – StA: Dudenrode f d Gem.007, 023, 050, Eichenberg f.d. Gem. 003, 008, 020, Ermschwerd f.d. Gem. 005, 012, 026, Eschenstruth Ldkr. Kassel f.d. Gem. 042, Gertenbach f.d. Gem. 002, 004, 015, Harmuthsachsen f.d. Gem. 017, 018, 031, Hermannrode f.d. Gem. 021, 033, Hess. Lichtenau f.d. Gem. 013, 014, 022, 037, 039, 023 (Ldkr. Melsungen), Hundelshausen f.d. Gem 006, 027, Kleinalmrode f.d. Gem. 010, 029, 041, Laudenbach f.d. Gem. 032, 044, 045, Oberrieden f.d. Gem. 009, 035, 051, Reichenbach f.d. Gem. 024, 025, 038, 054, Sooden - Allendorf, Bad f.d. Gem. 028, 030, 036, 043, 049, Walburg f.d. Gem. 019, 040, 047, 048, Werleshausen f.d. Gem. 034, 052, Witzenhausen f.d. Gem 046, 055, ubr Gem. bilden jeweils einen eigenen Standesamtsbezirk; – KWE: Kassel.

Albshausen	3431	1,71	18	37	35	72	42,1	90	3558/5693	002
Berge	3431	6,38	55	91	87	178	27,9	209	3562/5694	003
Berlepsch - Elleroode	3431	8,45	29	39	41	80	9,5	137	3557/5695	004
Blickershausen	3431	3,20	93	151	137	288	90,0	280	3555/5694	005
Dohrenbach	3431	6,85	166	260	249	509	74,3	540	3558/5686	006
Dudenrode	3431	5,27	46	99	88	187	35,5	206	3560/5680	007
Eichenberg	3433	8,50	304	438	434	872	102,6	1 014	3562/5693	008
Ellershausen	3431	2,39	68	119	117	236	98,7	257	3567/5685	009
Ellingerode	3431	3,01	97	136	163	299	99,3	355	3557/5688	010
Ermschwerd	3431	11,04	294	432	450	882	79,9	895	3556/5691	012
Friedrichsbrück	3431	6,52	84	138	121	259	39,7	235	3552/5676	013
Furstenhagen	3501	6,23	759	1 040	1 200	2 240	359,6	2 114	3548/5675	014
Gertenbach	3431	3,27	306	410	461	871	266,4	805	3556/5694	015
Großalmerode, Stadt	3432	11,30	1 675	2 157	2 454	4 611	408,1	4 980	3554/5680	016
Harmuthsachsen	3431	9,73	145	199	199	398	40,9	455	3560/5670	017
Hasselbach	3431	4,58	78	117	128	245	53,5	261	3557/5670	018
Hausen	3431	10,36	98	168	161	329	31,8	393	3557/5675	019
Hebenshausen	3431	6,28	154	257	266	523	83,3	522	3563/5695	020

Gemeinde		Fläche	Haus- halte	Wohnbevölkerung am					Koor- dinaten schlussel	Stati- stische Kenn- ziffer
				27.5.1970				6.6.1961		
				mannlich	weiblich	insgesamt				
Namen	Post- leitz- zahl	qkm	Anzahl		Einw /qkm	Anzahl				
Hermannrode	3431	3,44	42	80	70	150	43,6	147	3559/5696	021
Hess. Lichtenau, Stadt	3436	26,14	2 616	3 602	3 793	7 395	282,9	6 224	3550/5674	022
Hilgershausen	3431	4,26	67	118	117	235	55,2	248	3562/5682	023
Hollstein	3431	3,60	39	69	71	140	38,9	134	3555/5672	024
Hopfelde	3431	5,30	95	163	171	334	63,0	287	3553/5672	025
Hubenrode	3431	2,92	49	83	90	173	59,2	172	3554/5690	026
Hundelshausen	3431	19,35	454	668	703	1 371	70,9	1 281	3559/5684	027
Kammerbach	3431	5,77	105	205	204	409	70,9	435	3564/5682	028
Kleinalmerode	3431	4,38	295	471	508	979	223,5	899	3554/5688	029
Kleinvach	3431	4,31	65	119	127	246	57,1	266	3569/5679	030
Kuchen	3431	4,59	94	135	155	290	63,2	290	3555/5672	031
Laudenbach	3431	8,62	402	623	645	1 268	147,1	1 247	3556/5677	032
Marzhausen	3431	2,94	68	120	129	249	84,7	242	3562/5697	033
Neuseesen	3431	1,96	32	48	55	103	52,6	124	3564/5690	034
Oberrieden	3431	5,31	209	321	331	652	122,8	673	3564/5686	035
Orferode	3431	3,72	108	187	203	390	104,8	404	3565/5680	036
Quentel	3501	8,24	167	277	273	550	66,7	551	3545/5674	037
Reichenbach	3509	8,88	89	163	162	325	36,6	333	3554/5670	038
Retterode	3509	6,57	152	252	250	502	76,4	550	3550/5671	039
Rommerode	3434	7,22	478	712	703	1 415	196,0	1 268	3553/5677	040
Roßbach	3431	5,49	213	393	398	791	144,1	803	3556/5687	041
Sankt Ottilien	3501	1,80	127	168	177	345	191,7	304	3545/5676	042
Sooden - Allendorf, Bad, Stadt	3437	36,93	2 615	2 968	3 639	6 607	178,9	6 449	3568/5682	043
Trubenhausen	3431	2,57	189	257	271	528	205,4	607	3558/5682	044
Uengsterode	3431	3,43	138	242	237	479	139,7	444	3557/5679	045
Unterrieden	3431	6,11	281	411	428	839	137,3	866	3561/5690	046
Velmeden	3431	6,20	241	364	372	736	118,7	699	3555/5675	047
Walburg	3431	10,42	309	437	467	904	86,8	918	3553/5674	048
Weiden	3431	1,09	7	9	11	20	18,3	33	3569/5680	049
Weibenbach	3431	4,62	49	84	95	179	38,7	233	3559/5680	050
Wendershausen	3431	4,83	237	364	399	763	158,0	741	3561/5687	051
Werleshausen	3431	6,29	155	276	275	551	87,6	509	3564/5688	052
Wickersrode	3509	6,55	52	109	116	225	34,4	235	3551/5669	054
Witzenhausen, Stadt	3430	20,32	2 975	3 439	4 134	7 573	372,7	7 940	3559/5690	055
Ziegenhagen	3431	19,25	160	262	244	506	26,3	512	3552/5692	057
Gemeindefreies Gebiet Gutsbezirk Kaufunger Wald (Anteil Landkreis Witzen- hausen)		30,06							3552/5684	200
Zusammen		421,22 ¹⁾	17 843	24 487	26 814	51 301	121,8	50 816		

44 Landkreis Wolfhagen

Sitz der Kreisverwaltung: Wolfhagen, Stadt

Ämtliches Kraftfahrzeugkennzeichen: WOH

AG. Wolfhagen; — LG. Kassel; — OLG. Frankfurt am Main; — ArG, SG, VG, AA. Kassel; — FA: Kassel - Spohrstraße; — OFD: Frankfurt am Main, — ZA, HZA, HK, luHK: Kassel; — OPD: Frankfurt am Main, — StA: Altenhasungen f.d. Gem. 002, 017, 024, 031, Balhorn f.d. Gem. 003, 004, 020, Ehlen f.d. Gem. 007, 009, 027, Eibenberg f.d. Gem. 001, 011, 014, Emstal f.d. Gem. 012, 028, Oberelsungen f.d. Gem. 022, 025, Oberlistingen f.d. Gem. 023, 026, Wolfhagen f.d. Gem. 006, 016, 019, 029, 033, ubr. Gem. bilden jeweils einen eigenen Standesamtsbezirk; — KWE: Kassel.

Altendorf	3581	9,09	75	142	150	292	32,1	302	3514/5675	001
Altenhasungen	3501	6,65	174	323	311	634	95,3	585	3516/5689	002
Altengstadt	3501	7,40	222	403	421	824	111,4	813	3513/5682	003
Balhorn	3501	10,93	366	663	669	1 332	121,9	1 263	3516/5682	004
Breuna	3549	12,97	393	711	713	1 424	109,8	1 286	3512/5698	005
Brundersen	3501	4,11	179	292	323	615	149,6	624	3513/5685	006
Burghasungen	3501	4,33	187	313	302	615	142,0	571	3519/5787	007
Dornberg	3501	13,45	546	917	957	1 874	139,3	1 608	3524/5689	008
Ehlen	3501	14,69	518	826	860	1 686	114,8	1 397	3521/5688	009
Ehringen	3549	9,67	257	456	509	965	99,8	921	3510/5694	010
Eibenberg	3581	18,18	309	471	521	992	54,6	965	3514/5678	011
Emstal	3501	22,11	942	1 505	2 224	3 729	168,7	3 341	3518/5678	012
Heimarshausen	3581	8,18	114	191	191	382	46,7	407	3514/5671	014
Ippinghausen	3501	12,87	251	409	427	836	65,0	765	3510/5682	016
Istha	3501	9,20	244	438	430	868	94,3	849	3515/5685	017
Leckringhausen	3549	1,05	19	31	31	62	59,0	77	3510/5685	019
Martinshagen	3501	4,46	321	490	515	1 005	225,3	776	3519/5683	020
Naumburg, Stadt	3501	23,33	818	1 130	1 245	2 375	101,8	2 259	3511/5679	021
Niederelsungen	3549	10,90	259	453	449	902	82,8	869	3513/5695	022
Niederlistingen	3521	4,56	105	163	191	354	77,6	366	3517/5701	023
Nothfelden	3549	3,29	101	183	192	375	114,0	331	3514/5691	024
Oberelsungen	3501	11,57	372	561	511	1 072	92,7	971	3516/5693	025
Oberlistingen	3521	8,83	216	362	368	730	82,7	715	3516/5701	026
Oelshausen	3501	9,89	130	232	244	476	48,1	428	3518/5786	027
Riede	3581	5,62	84	153	156	309	55,0	323	3517/5675	028
Viesebeck	3549	7,36	118	208	201	409	55,6	418	3509/5691	029
Volkmarsen, Stadt	3549	33,87	1 402	1 983	2 219	4 202	124,1	3 829	3508/5697	030
Wenigenhasungen	3501	8,11	124	238	226	464	57,2	451	3516/5688	031
Wettesingen	3521	14,10	375	578	639	1 217	86,3	1 133	3512/5702	032
Wolfhagen, Stadt	3549	47,85	2 227	3 244	3 503	6 747	141,0	5 893	3513/5688	033
Zierenberg, Stadt	3501	60,78	1 168	1 614	1 805	3 419	56,3	2 829	3520/5692	034
Zusammen		419,40	12 616	19 683	21 503	41 186	98,2	37 365		

1) Einschl. 2,67 qkm Restfläche der 1945 von Hessen abgetrennten und der sowjetischen Besatzungszone zugeteilten Gemeinden, Asbach 1,07 qkm, Sickenberg 0,36 qkm, Bornhagen 0,47 qkm und Lindenwerra 0,77 qkm; Fläche wird vom Landwirtschaftsamt Witzenhausen betreut.

Gemeinde		Fläche	Haus- halte	Wohnbevölkerung am				Koor- di-naten schlüssel	Stati- stische Kenn- ziffer
				27.5.1970			6.6.1961		
				mannlich	weiblich	insgesamt			
Namen	Post- leit- zahl	qkm	Anzahl			Einw./qkm	Anzahl		

45 Landkreis Ziegenhain

Sitz der Kreisverwaltung Schwalmstadt
Amtliches Kraftfahrzeugkennzeichen. ZIG

AG: Treysa; — LG: Marburg a.d. Lahn; — OLG: Frankfurt am Main; — ArG, SG: Marburg a.d. Lahn; — VG: Kassel; — AA: Marburg a.d. Lahn; — FA: Schwalmstadt; — OFD: Frankfurt am Main; — ZA: Bad Hersfeld; — HZA: Fulda; — HK, IuHK: Kassel; — OPD: Frankfurt am Main; — StA: Breitenbach a. Herzberg f.d. Gem. 006, 014, 020, 036, 046, Frielendorf f.d. Gem. 012, 013, 017, 031, 033, 066, 068, Gilserberg f.d. Gem. 002, 015, 023, 027, 034, 040, 055, 057, 059, 076, 063, Immichenhain f.d. Gem. 019, 026, Lingelbach f.d. Gem. 005, 032, Merzhausen f.d. Gem. 038, 075, Neukirchen f.d. Gem. 004, 041, 042, 050, 054, 060, Oberaula f.d. Gem. 007, 011, 021, 022, 025, 044, 047, 071, 073, Obergrenzbach f.d. Gem. 045, 064, Ottrau f.d. Gem. 016, 028, 048, Rollshausen f.d. Gem. 051, 056, Schrecksbach f.d. Gem. 024, 061, Schwalmstadt f.d. Gem. 001, 008, 030, 037, 039, 052, 058, 067, 072, 074, 079, Schwarzenborn f.d. Gem. 029, 062, Zella f.d. Gem. 018, 029, 035, 049, 077, ubr. Gem. bilden jeweils einen eigenen Standesamtsbezirk; — KWE: Marburg a.d. Lahn.

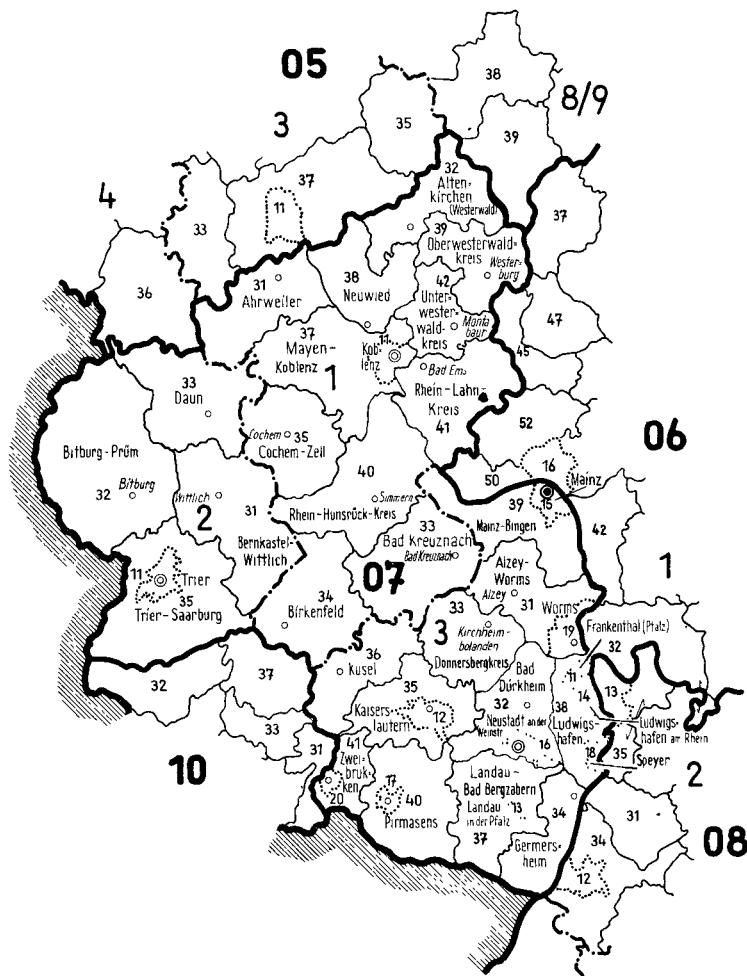
Allendorf a.d. Landsburg	3579	8,64	176	303	304	607	70,3	620	3515/5645	001
Appenhain	3579	2,02	11	27	26	53	26,2	39	3505/5642	002
Asterode	3579	10,17	174	249	287	536	52,7	553	3527/5635	004
Berfa	6321	6,85	194	342	386	728	106,3	754	3525/5626	005
Breitenbach a. Herzberg	6431	23,71	347	567	569	1 136	47,9	1 123	3536/5626	006
Christerode	3579	4,22	76	143	158	301	71,3	298	3527/5637	007
Dittershausen	3579	6,72	77	105	117	222	33,0	237	3513/5644	008
Friedigerode	6431	4,93	87	188	175	363	73,6	398	3533/5637	011
Frielendorf	3579	6,44	684	922	995	1 917	297,7	1 885	3523/5648	012
Gebersdorf	3579	2,29	27	44	45	89	38,9	117	3521/5647	013
Gehau	6431	3,69	51	110	106	216	58,5	216	3533/5627	014
Gilserberg	3579	9,22	215	335	362	697	75,6	734	3504/5646	015
Gorzhain	3579	9,29	99	182	219	401	43,2	363	3530/5630	016
Großropperhausen	3589	14,16	287	415	455	870	61,4	860	3526/5644	017
Gungelshausen	3579	1,72	19	23	20	43	25,0	52	3516/5636	018
Hattendorf	6321	9,49	200	293	300	593	62,5	553	3521/5628	019
Hatterode	6431	4,29	79	158	185	343	80,0	376	3535/5624	020
Hauptschwenda	3579	1,87	57	96	99	195	104,3	182	3528/5639	021
Hausen	6431	9,29	142	204	225	429	46,2	404	3532/5634	022
Heimbach	3579	3,94	32	65	62	127	32,2	126	3500/5644	023
Holzburg	3579	6,16	127	230	229	459	74,5	476	3517/5632	024
Ibra	6431	6,81	42	95	108	203	29,8	211	3534/5632	025
Immichenhain	3579	14,77	160	288	336	624	42,2	613	3525/5630	026
Itzenhain	3579	2,84	45	80	90	170	59,9	167	3504/5643	027
Kleinropperhausen	3579	1,39	16	31	36	67	48,2	82	3526/5632	028
Leimbach	3579	3,21	11	21	20	41	12,8	52	3516/5637	029
Leimfeld	3579	5,39	176	304	313	617	114,5	590	3520/5644	030
Lenderscheid	3589	5,99	174	288	317	605	101,0	607	3526/5648	031
Lingelbach	6321	16,60	185	356	397	753	45,4	705	3528/5625	032
Linsingen	3579	5,18	50	93	83	176	34,0	194	3519/5647	033
Lischeid	3579	4,09	105	205	206	411	100,5	392	3501/5642	034
Loshausen	3579	6,91	299	462	477	939	135,9	1 022	3517/5638	035
Machtlos	6431	6,31	47	84	94	178	28,2	182	3534/5629	036
Mengsberg	3579	16,59	258	418	468	876	52,8	834	3507/5640	037
Merzhausen	3579	8,64	368	527	518	1 045	120,9	1 005	3515/5634	038
Michelsberg	3579	6,39	99	165	170	335	52,4	335	3516/5647	039
Moischeid	3579	7,64	113	203	191	394	51,6	400	3503/5648	040
Nausis	3579	4,63	116	191	221	412	89,0	439	3525/5633	041
Neukirchen, Stadt	3579	24,66	1 261	1 530	1 786	3 316	134,5	2 733	3524/5637	042
Oberaula	6435	12,65	588	787	934	1 721	136,0	1 670	3533/5636	044
Obergrenzbach	3579	13,25	304	441	462	903	68,2	915	3521/5642	045
Oberjossa	6431	4,09	55	114	116	230	56,2	242	3538/5626	046
Olberode	3579	4,99	109	177	224	401	80,4	398	3530/5635	047
Ottrau	3579	13,41	203	377	405	782	58,3	769	3527/5630	048
Ransbach	3579	3,17	10	20	17	37	11,7	63	3516/5638	049
Riebelsdorf	3579	8,65	198	398	416	814	94,1	807	3522/5638	050
Rollshausen	3579	10,61	349	527	606	1 133	106,8	1 187	3520/5635	051
Rorshain	3579	3,06	72	132	128	260	85,0	286	3518/5644	052
Ruckershausen	3579	4,19	60	88	94	182	43,4	189	3522/5637	054
Sachsenhausen	3579	4,61	87	178	179	357	77,4	327	3506/5644	055
Salmshausen	3579	2,65	29	42	38	80	30,2	114	3519/5636	056
Schonau	3579	5,00	60	117	119	236	47,2	239	3505/5648	057
Schonborn	3579	1,52	39	74	66	140	92,1	149	3520/5643	058
Schönstein	3579	4,19	42	88	89	177	42,2	178	3504/5650	059
Schorbach	3579	5,48	103	173	186	359	65,5	374	3528/5633	060
Schrecksbach	3579	17,19	493	769	764	1 533	89,2	1 382	3520/5633	061
Schwalmstadt, Stadt	3578	50,06	5 192	7 909	8 130	16 039	320,4	14 734	3516/5641	079
Schwarzenborn, Stadt	3579	23,41	316	684	553	1 237	52,8	1 278	3531/5641	062
Sebbeterode	3579	14,79	117	212	225	437	29,5	438	3507/5647	063
Seigertshausen	3579	7,86	190	360	384	744	94,7	741	3525/5641	064
Spieskappel	3579	8,45	232	345	348	693	82,0	697	3522/5647	066
Steina	3579	3,22	90	239	186	425	132,0	448	3518/5639	067
Todenhausen	3579	6,46	93	150	153	303	46,9	355	3521/5648	068
Walshausen	6431	5,52	97	181	186	367	66,5	356	3534/5635	071
Wasenberg	3579	14,97	447	722	746	1 468	98,1	1 397	3513/5637	072
Weißborn	3579	3,97	111	191	217	408	102,8	432	3531/5632	073
Wiera	3579	9,93	264	379	383	762	76,7	742	3509/5638	074
Willingshausen	3579	12,51	270	406	420	826	66,0	851	3513/5635	075
Winterscheid	3579	3,22	45	93	97	190	59,0	195	3502/5643	076
Zella	3579	5,58	175	252	271	523	93,7	517	3517/5637	077
Zusammen		585,81	17 126	26 967	28 287	55 254	94,3	53 399		

VERWALTUNGSGRENZENKARTE FÜR DAS LAND RHEINLAND - PFALZ (07)

Stand: 1.1.1971

Die Regierungsbezirke in Rheinland-Pfalz

- 1 Regierungsbezirk Koblenz
- 2 " " Trier
- 3 " " Rheinhessen-Pfalz



Kennziffer

07

2

31

11



Deutschland, Stand 31.12.1937

Land

Regierungsbezirk

Landkreis

Kreisfreie Stadt



Landeshauptstadt



Sitz der Regierung



Sitz der Kreisverwaltung

Gemeinde		Fläche	Haus- halte	Wohnbevölkerung am			Koor- di-naten schlüssel	Stati- stische Kenn- ziffer
				27.5.1970		6.6.1961		
				männlich	weiblich	insgesamt		
Namen	Post- leit- zahl	qkm	Anzahl			Einw./qkm	Anzahl	

07 Rheinland - Pfalz

Landeshauptstadt: Mainz

1 RB Koblenz

Sitz der Bezirksregierung: Koblenz, Stadt

11 Kreisfreie Stadt Koblenz

Amtliches Kraftfahrzeugkennzeichen: KO

AG, LG, OLG, ArG, SG, VG, AA, FA, OFD, ZA, HZA, HK, IuHK, OPD, StA: Koblenz; — OKI: S; — KWE: Koblenz.

Koblenz, Stadt 5400 | 102,67 43 325 56 062 63 372 119 434 1 163,3 116 094 3399/5581 000

31 Landkreis Ahrweiler

Sitz der Kreisverwaltung: Bad Neuenahr - Ahrweiler, Stadt

Amtliches Kraftfahrzeugkennzeichen: AW

AG: Bad Neuenahr - Ahrweiler f.d. Gem. 003, 007, 010, 011, 012, 017, 020, 023, 027, 031, 036, 038, 040, 043, 045, 049, 056, 067, 068, 071, 080, Sinzig f.d. Gem. 006, 014, 016, 025, 041, 054, 055, 059, 060, 070, 073, 077, 081, Andernach f.d. Gem. 201, 202, 204, 205, 209, 210, Adenau f. ubr. Gem.; — LG, OLG, ArG, SG, VG: Koblenz; — AA: Mayen; — FA: Mayen f.d. Gem. 201 bis 211 u.d. Gemeindeteil Lutzerath i.d. Gem. 014, Bad Neuenahr - Ahrweiler f.d. Gemeindeteil Brohl i.d. Gem. 014 u. ubr. Gem.; — OFD: Koblenz; — ZA: Andernach f.d. Gem. 201, 202, 204, 205 209, 210, Bad Neuenahr - Ahrweiler f. ubr. Gem.; — HZA, HK, IuHK, OPD: Koblenz; — StA: Adenau f.d. Gem. 001, 004, 005, 008, 009, 015, 018, 019, 021, 022, 026, 028, 030, 032, 033, 034, 037, 042, 044, 048, 050 bis 053, 058, 062, 065, 066, 069, 072, 074, 075, 076, 079, 082 bis 086, Altenahr f.d. Gem. 002, 003, 011, 017, 027, 029, 039, 040, 046, 047, 049, 061, 064, 068, 078, Bad Breisig f.d. Gem. 006, 014, 025, 081, Brohlthal, Sitz in Niederzissen f.d. Gem. 201, 202, 016, 203 bis 207, 041, 054, 055, 059, 060, 067, 073, 208 bis 211, Ringen f.d. Gem. 010, 012, 020, 023, 031, 036, 038, 043, 045, 056, 071, 080, ubr. Gem. bilden jeweils einen eigenen Standesamtsbezirk; — KWE: Koblenz.

Verbandsgemeinden u. zugeh. Gem.: Adenau 001, 004, 005, 008, 009, 015, 018, 019, 021, 022, 026, 028, 030, 032, 033, 034, 037, 042, 044, 048, 050 bis 053, 058, 062, 065, 066, 069, 072, 074, 075, 076, 079, 082 bis 086, Altenahr 002, 003, 011, 017, 027, 029, 039, 040, 046, 047, 049, 061, 064, 068, 078, Bad Breisig 006, 014, 025, 081, Brohlthal 016, 201 bis 207, 041, 054, 055, 059, 060, 067, 073, 208 bis 211, Ringen 010, 012, 020, 023, 031, 036, 038, 043, 045, 056, 071, 080.

Adenau, Stadt	5488	18,58	1 072	1 432	1 673	3 105	167,1	2 932	2566/5583	001
Ahrbrück	5481	12,63	394	546	624	1 170	92,6	1 041	2570/5594	002
Altenahr	5481	14,74	682	1 011	1 090	2 101	142,5	2 032	2570/5598	003
Antweiler	5489	4,46	202	257	296	553	124,0	554	2559/5585	004
Aremberg	5489	9,62	71	137	128	265	27,5	268	2557/5586	005
Bad Breisig	5484	20,22	2 020	2 433	2 950	5 383	266,2	4 396	2592/5598	006
Bad Neuenahr - Ahrweiler, Stadt	5483	57,62	8 487	10 587	13 032	23 619	409,9	21 386	2577/5601	007
Barweiler	5489	8,53	117	201	204	405	47,5	347	2561/5580	008
Bauler	5489	2,33	16	38	40	78	33,5	72	2562/5576	009
Bengen	5481	3,97	132	191	207	398	100,3	376	2581/5604	010
Berg	5481	19,08	274	470	450	920	48,2	816	2567/5602	011
Birresdorf	5481	4,07	97	175	188	363	89,2	321	2581/5607	012
Brenk	5471	3,08	63	117	103	220	71,4	214	2583/5388	201
Brohl - Lutzerath	5474	9,24	1 057	1 401	1 557	2 958	320,1	2 968	2594/5594	014
Burgbrohl	5475	10,59	1 028	1 474	1 625	3 099	292,6	2 809	2590/5592	202
Dankerath	5489	3,27	30	56	49	105	32,1	99	2558/5578	015
Dedenbach	5481	7,66	101	198	172	370	48,3	346	2583/5594	016
Dernau	5481	5,75	518	867	911	1 778	309,2	1 590	2574/5600	017
Dorsel	5489	7,16	76	115	121	236	33,0	234	2556/5582	018
Dumpefeld	5489	4,21	125	163	170	333	79,1	292	2566/5590	019
Eckendorf	5481	3,74	79	144	156	300	80,2	301	2575/5606	020
Eichenbach	5489	5,23	16	27	33	60	11,5	69	2558/5588	021
Engeln	5446	1,92	42	68	55	123	64,1	102	2581/5588	203
Fuchshofen	5489	2,65	31	66	48	114	43,0	105	2561/5588	022
Galenberg	5471	2,27	42	92	71	163	71,8	135	2584/5589	204
Gelsdorf	5481	9,38	252	390	422	812	86,6	769	2573/5606	023
Glees	5471	11,47	143	356	257	613	53,4	632	2588/5589	205
Gonnernsdorf	5481	5,06	158	244	262	506	100,0	397	2590/5594	025
Harscheid	5489	3,17	34	66	49	115	36,3	76	2563/5592	026
Heckenbach	5481	27,36	71	150	121	271	9,9	263	2576/5592	027
Herschbroich	5489	7,22	77	129	134	263	36,4	256	2569/5581	028
Hönningen	5481	7,00	239	358	359	717	102,4	676	2567/5593	029
Hoffeld	5489	5,15	92	174	170	344	66,8	320	2558/5582	030
Hohenleimbach	5446	10,17	83	158	157	315	31,0	284	2575/5586	206
Holzweiler	5481	7,57	174	291	285	576	76,1	475	2574/5603	031
Honerath	5489	1,99	34	58	68	126	63,3	114	2564/5582	032
Hümmel	5489	15,84	111	248	215	463	29,2	440	2555/5592	033
Insul	5489	5,00	123	213	225	438	87,6	371	2565/5589	034
Kalenborn	5481	4,32	126	192	214	406	94,0	286	2570/5602	036
Kaltenborn	5489	21,89	102	188	198	386	17,6	373	2572/5586	037
Karweiler	5481	1,51	162	233	229	462	306,0	348	2578/5603	038
Kempenich	5446	9,97	400	638	715	1 353	135,7	1 131	2579/5587	207
Kesselring	5481	24,38	161	260	261	521	21,4	460	2573/5594	039
Kirchsahr	5481	6,09	88	175	150	325	53,4	240	2564/5599	040
Königsfeld	5481	7,21	139	168	193	361	50,1	350	2583/5596	041
Kottenborn	5489	3,77	37	89	66	155	41,1	121	2564/5580	042
Lantershofen	5481	2,31	207	377	345	722	312,6	633	2578/5602	043
Leimbach	5489	15,64	135	202	212	414	26,5	445	2566/5585	044
Leimersdorf	5481	6,17	168	264	268	532	86,2	506	2580/5606	045
Liers	5481	2,87	60	93	92	185	64,5	161	2567/5593	046
Lind	5481	6,60	69	142	147	289	43,8	276	2566/5596	047
Lückenbach	5489	1,33	19	45	44	89	66,9	72	2565/5588	048

07 Rheinland - Pfalz

1 RB Koblenz

31, 32

Gemeinde		Fläche	Haus- halte	Wohnbevölkerung am				Koor- di- naten schlüssel	Stati- stische Kenn- ziffer	
Namen	Post- leit- zahl			27.5.1970			6.6.1961			
				männlich	weiblich	insgesamt				
		qkm	Anzahl		Einw./qkm	Anzahl				
Mayschoß	5481	5,67	332	470	538	1 008	177,8	1 045	2572/5599	049
Meuspath	5489	3,06	54	96	100	196	64,1	192	2569/5579	050
Mullenbach	5489	8,02	148	236	261	497	62,0	447	2564/5576	051
Musch	5489	3,81	61	97	97	194	50,9	176	2559/5583	052
Niederadenau	5489	6,32	79	126	126	252	39,9	247	2566/5588	053
Niederdurenbach	5471	8,62	228	384	408	792	91,9	701	2584/5591	054
Niederzissen	5471	10,24	559	800	867	1 667	162,8	1 494	2586/5592	055
Nierendorf	5481	3,72	110	178	191	369	99,2	346	2582/5605	056
Nürburg	5489	3,63	66	104	110	214	59,0	186	2568/5579	058
Oberdürenbach	5471	6,94	136	254	232	486	70,0	452	2582/5593	059
Oberzissen	5471	2,74	260	364	430	794	289,8	652	2585/5591	060
Obliers	5481	4,28	17	33	25	58	13,6	49	2564/5595	061
Ohlenhard	5489	5,01	27	60	49	109	21,8	108	2554/5590	062
Plittersdorf	5481	1,44	26	53	53	106	73,6	93	2564/5596	064
Pomster	5489	5,81	68	109	123	232	39,9	247	2560/5580	065
Quiddelbach	5489	4,43	84	119	138	257	58,0	266	2567/5580	066
Ramersbach	5481	5,60	115	203	193	396	70,0	266	2578/5595	067
Rech	5481	4,66	187	292	279	571	122,5	542	2573/5598	068
Reifferscheid	5489	14,31	134	254	240	494	34,5	461	2562/5585	069
Remagen, Stadt	5480	33,09	4 691	6 197	7 393	13 590	410,7	12 246	2587/5605	070
Ringgen	5481	9,83	295	438	456	894	90,9	909	2578/5604	071
Rodder	5489	6,34	40	97	87	184	29,0	161	2561/5584	072
Schalkenbach	5481	10,34	138	231	255	486	47,0	420	2581/5595	073
Schuld	5489	5,94	212	349	344	693	116,7	592	2563/5590	074
Senscheid	5489	4,27	24	46	43	89	20,8	86	2559/5577	075
Sierscheid	5489	2,35	19	43	43	86	36,6	88	2565/5591	076
Sinzig, Stadt	5485	40,96	4 176	5 734	6 382	12 116	295,8	9 562	2588/5601	077
Spessart	5441	8,71	171	335	321	656	75,3	575	2579/5589	208
Staffel	5481	6,74	70	88	109	197	29,2	195	2575/5594	078
Trierscheid	5489	4,11	13	26	23	49	11,9	63	2558/5579	079
Vettelhoven	5481	5,45	132	253	235	488	89,5	438	2575/5604	080
Waldorf	5481	7,38	211	319	365	684	92,7	660	2587/5595	081
Wassenach	5471	6,15	294	442	477	919	149,4	747	2590/5589	209
Wehr	5471	9,92	331	521	557	1 078	108,7	1 025	2586/5588	210
Weibern	5441	10,68	410	655	713	1 368	128,1	1 253	2581/5586	211
Wershofen	5489	14,36	214	373	393	766	53,3	658	2557/5590	082
Wiesemscheid	5489	5,60	54	91	99	190	33,9	186	2563/5578	083
Wimbach	5489	6,87	110	169	200	369	53,7	329	2565/5581	084
Winnerath	5489	3,33	42	73	69	142	42,6	157	2562/5588	085
Wirft	5489	3,25	39	72	76	148	45,5	157	2561/5582	086
Zusammen		787,04	34 613	48 951	54 911	103 862	132,0	92 757		

32 Landkreis Altenkirchen (Westerwald)

Sitz der Kreisverwaltung: Altenkirchen (Westerwald), Stadt

Amtliches Kraftfahrzeugkennzeichen AK

AG: Betzdorf f.d. Gem. 002, 006, 008, 011, 012, 018, 019, 020, 024, 025, 026, 030, 036, 037, 039, 042, 045, 050, 054, 080, 059, 063, 066, 068, 071, 072, 073, 075, 076, 079, 095, 098, 101, 105, 107, 108, 111, 113, 117, Hachenburg f.d. Gem. 201, Altenkirchen (Westerwald) f. u. br. Gem.; – LG: OLG, ArG, SG, VG: Koblenz; – AA: Montabaur f. Gem. 201, Neuwied f. u. br. Gem.; – FA: Hachenburg (Westerw.) f.d. Gem. 201, Altenkirchen (Westerw.) f. u. br. Gem.; – OFD: Koblenz; – ZA: Linz f.d. Gem. 005, 015, 016, 023, 029, 032, 043, 055, 060, 065, 078, 083, 084, 085, 088, 089, 090, 093, 097, 100, 103, 104, 112, 116, Betzdorf f. u. br. Gem.; – HZA, HK, LuHK: Koblenz; – OPD: Köln f.d. Gem. 037 u. f.d. Gemeindeteil Friedenthal i.d. Gem. 087, f.d. Gemeindeteil Niederirschen i.d. Gem. 077, Koblenz f. u. br. Teile d. Gem. 087, 077; – StA: Altenkirchen f.d. Gem. 001, 003, 004, 201, 017, 021, 022, 033, 040, 047, 048, 051, 052, 056, 057, 058, 061, 067, 070, 081, 086, 087, 092, 106, 109, 110, Betzdorf f.d. Gem. 002, 006, 042, 098, 111, Daaden f.d. Gem. 018, 019, 026, 036, 068, 075, 079, 101, 113, Flammersfeld f.d. Gem. 005, 015, 016, 023, 029, 032, 043, 055, 060, 065, 078, 083, 084, 085, 088, 089, 090, 093, 097, 099, 100, 103, 104, 112, 116, Gebhardshain f.d. Gem. 020, 024, 025, 030, 039, 059, 066, 071, 073, 095, 107, 108, Hamm (Sieg) f.d. Gem. 007, 010, 013, 014, 028, 034, 038, 044, 077, 091, 096, 102, Kirchen (Sieg) f.d. Gem. 012, 045, 063, 072, 076, Weyerbusch f.d. Gem. 009, 027, 031, 035, 041, 046, 049, 053, 062, 064, 069, 074, 082, 094, 114, 115, 118, 119, Wissen f.d. Gem. 008, 011, 054, 080, 105, 117, u. br. Gem. bilden jeweils einen eigenen Standesamtsbezirk; – KWE: Montabaur.

Verbandsgemeinden u. zugeh. Gem.: Altenkirchen (Westerwald) 001, 003, 004, 201, 009, 017, 021, 022, 027, 031, 033, 035, 040, 046, 047, 048, 049, 051, 052, 053, 056, 057, 058, 061, 062, 064, 067, 069, 070, 074, 081, 082, 086, 087, 092, 094, 099, 106, 109, 110, 114, 115, 118, Betzdorf 002, 006, 042, 098, 111, Daaden 018, 019, 026, 036, 068, 075, 079, 101, 113, Flammersfeld 005, 015, 016, 023, 029, 032, 041, 043, 055, 060, 065, 078, 083, 084, 085, 088, 089, 090, 093, 097, 100, 103, 104, 112, 116, 119, Gebhardshain 020, 024, 025, 030, 039, 059, 066, 071, 073, 095, 107, 108, Hamm (Sieg) 007, 010, 013, 014, 028, 034, 038, 044, 077, 091, 096, 102, Kirchen (Sieg) 012, 037, 045, 063, 072, 076, Wissen 008, 011, 054, 080, 105, 117.

Almersbach	5231	0,62	129	163	202	365	588,7	378	3402/5616	001
Alsdorf	5240	5,94	547	785	855	1 640	276,1	1 551	3420/5627	002
Altenkirchen (Westerwald), Stadt	5230	9,61	1 712	2 027	2 453	4 480	466,2	4 482	3404/5617	003
Bachenberg	5230	1,67	33	58	72	130	77,8	110	3404/5620	004
Berod b. Hachenburg	5231	5,05	192	298	328	626	124,0	550	3407/5613	201
Berzhausen	5231	2,37	50	92	89	181	76,4	176	3398/5614	005
Betzdorf, Stadt	5240	9,54	3 688	4 946	5 544	10 490	1 099,6	10 300	3420/5628	006
Birkenbeul	5231	4,76	113	204	227	431	90,5	369	3402/5623	007
Birken - Bruchen	5249	18,15	602	1 012	1 061	2 073	114,2	1 630	3412/5633	008
Birnbach	5231	3,09	124	210	213	423	136,9	442	3400/5619	009
Bitzen	5249	2,36	235	351	366	717	303,8	728	3407/5629	010
Blickhauserhöhe	5248	11,24	174	322	304	626	55,7	621	3415/5629	011
Brachbach	5241	6,37	849	1 374	1 479	2 853	447,9	2 378	3425/5631	012
Breitscheid	5249	3,66	211	323	334	657	179,5	634	3405/5624	013
Bruchertseifen	5249	2,81	150	237	270	507	180,4	388	3409/5624	014
Burdenbach	5451	2,81	92	148	158	306	108,9	288	3395/5608	015
Burglahr	5231	2,85	98	154	132	286	100,4	306	3393/5610	016

Gemeinde		Fläche	Haus- halte	Wohnbevölkerung am					Koor- dina- tischer schlüssel	Stati- stische Kenn- ziffer
				27.5.1970			6.6.1961			
				mannlich	weiblich	insgesamt				
Namen	Post- leit- zahl	qkm	Anzahl			Einw./qkm	Anzahl			
Busenhausen	5231	3,02	80	146	156	302	100,0	289	3403/5620	017
Daaden	5244	19,55	1 622	2 228	2 531	4 759	243,4	4 734	3427/5622	018
Derschen	5241	7,10	277	468	494	962	135,5	832	3428/5619	019
Dickendorf	5241	1,45	92	141	158	299	206,2	285	3418/5622	020
Dieperzen	5230	1,38	12	115	43	158	114,5	118	3404/5619	021
Eichelhardt	5231	2,84	125	202	208	410	144,4	408	3408/5620	022
Eichen	5231	4,27	130	203	230	433	101,4	386	3396/5611	023
Elben	5241	2,38	74	136	151	287	120,6	282	3417/5624	024
Elkenroth	5241	8,15	447	732	757	1 489	182,7	1 242	3421/5621	025
Emmerzhausen	5241	7,07	225	331	341	672	95,0	946	3430/5621	026
Ersfeld	5231	1,40	16	28	34	62	44,3	74	3395/5618	027
Etzbach	5249	3,05	210	403	316	719	235,7	542	3407/5627	028
Eulenberg	5231	1,16	21	38	40	78	67,2	68	3392/5608	029
Fensdorf	5249	2,17	105	176	172	348	160,4	269	3413/5623	030
Fiersbach	5231	3,04	39	75	72	147	48,4	136	3393/5618	031
Flammersfeld	5232	4,06	317	415	485	900	221,7	803	3396/5613	032
Fluterschen	5231	3,33	198	315	320	635	190,7	572	3402/5615	033
Forst	5249	4,25	161	250	262	512	120,5	452	3407/5630	034
Forstmehren	5231	1,61	48	65	73	138	85,7	140	3396/5619	035
Friedewald	5241	7,10	298	487	517	1 004	141,4	861	3426/5619	036
Friesenhagen	5221	51,38	454	807	803	1 610	31,3	1 515	3416/5641	037
Fürthen	5249	2,20	323	411	441	852	387,3	742	3406/5628	038
Gebhardshain	5241	5,94	459	726	792	1 518	255,6	1 330	3416/5623	039
Gieleroth	5231	5,92	148	268	275	543	91,7	521	3406/5615	040
Giershausen	5231	2,11	32	57	56	113	53,6	118	3397/5616	041
Grunebach	5241	2,50	149	254	260	514	205,6	395	3422/5627	042
Güllesheim	5451	2,20	187	304	338	642	291,8	583	3396/5608	043
Hamm (Sieg)	5249	3,66	923	1 251	1 422	2 673	730,3	2 010	3406/5626	044
Harbach	5241	5,64	163	234	281	515	91,3	455	3418/5636	045
Hasselbach	5231	5,75	70	106	132	238	41,4	263	3396/5620	046
Helmenzen	5231	4,15	164	276	311	587	141,4	534	3402/5618	047
Helmeroth	5249	3,64	59	124	111	235	64,6	237	3410/5623	048
Hemmelzen	5231	2,85	50	97	105	202	70,9	165	3399/5618	049
Herdorf	5243	18,01	2 461	3 731	4 003	7 734	429,4	7 425	3425/5627	050
Heupelzen	5231	2,58	58	102	100	202	78,3	180	3402/5621	051
Hilgenroth	5231	2,96	76	146	140	286	96,6	260	3404/5623	052
Hirz - Mausbach	5231	6,14	62	117	121	238	38,8	243	3392/5617	053
Hövels	5249	7,86	197	356	351	707	89,9	779	3414/5630	054
Horhausen (Westerwald)	5451	4,72	338	506	581	1 087	230,3	941	3396/5606	055
Idelberg	5231	1,13	16	32	29	61	54,0	53	3410/5621	056
Ingelbach	5231	5,08	123	232	240	472	92,9	421	3409/5617	057
Isert	5231	1,84	42	68	75	143	77,7	155	3408/5622	058
Katzwinkel	5241	15,81	494	776	826	1 602	101,3	1 416	3413/5632	080
Kausen	5241	3,61	199	319	345	664	183,9	565	3420/5623	059
Kescheid	5231	4,82	28	54	58	112	23,2	137	3392/5614	060
Kettenhausen	5231	1,68	38	72	72	144	85,7	164	3403/5620	061
Kircheib	5231	6,54	137	186	213	399	61,0	376	3391/5620	062
Kirchen (Sieg)	5242	39,57	3 325	4 939	5 269	10 208	258,0	9 693	3421/5630	063
Kraam	5231	2,73	49	89	90	179	65,6	199	3396/5618	064
Krunkel	5461	2,81	119	208	236	444	158,0	366	3394/5605	065
Malberg	5239	4,31	215	424	427	851	197,4	765	3416/5620	066
Mammelzen	5231	4,12	204	315	354	669	162,4	625	3405/5619	067
Mauden	5241	1,74	26	43	35	78	44,8	81	3427/5620	068
Mehren	5231	3,67	93	135	144	279	76,0	243	3394/5617	069
Michelbach (Westerwald)	5231	4,40	123	208	208	416	94,5	346	3405/5617	070
Molzheim	5241	2,91	117	228	224	452	155,3	404	3419/5624	071
Mudersbach	5241	9,41	2 188	3 066	3 406	6 472	687,8	6 046	3425/5632	072
Nauroth	5241	6,86	263	397	460	857	124,9	716	3420/5618	073
Neitersen	5231	5,65	246	401	417	818	144,8	798	3399/5615	074
Niederdreisbach	5241	4,15	273	416	439	855	206,0	667	3424/5623	075
Niederfischbach	5241	14,41	1 458	2 268	2 355	4 623	320,8	4 051	3420/5636	076
Niederfirschen	5209	2,83	25	47	46	93	32,9	87	3401/5624	077
Niedersteinebach	5451	0,79	57	85	87	172	217,7	177	3394/5608	078
Nisterberg	5439	4,54	108	194	210	404	89,0	361	3427/5616	079
Obererbach (Westerwald)	5231	3,63	136	267	257	524	144,4	483	3405/5621	081
Oberfirschen	5231	9,43	157	241	268	509	54,0	504	3400/5621	082
Oberlahr	5231	2,82	214	303	333	636	225,5	595	3395/5610	083
Oberlahr	5231	1,48	51	68	79	147	99,3	139	3398/5615	084
Obernau	5231	3,33	50	101	84	185	55,6	202	3393/5606	085
Obersteinebach	5461	3,99	126	212	230	442	110,8	414	3404/5614	086
Oberwambach	5231	2,26	22	50	42	92	40,7	99	3401/5623	087
Ölsen	5231	3,80	66	120	126	246	64,7	231	3396/5615	088
Orfgen	5231	2,29	93	146	145	291	127,1	248	3392/5609	089
Peterslahr	5231	1,99	126	234	229	463	232,7	391	3397/5607	090
Pieckhausen	5451	5,51	402	573	628	1 201	218,0	1 059	3405/5625	091
Pracht	5249	5,51	402	573	628	1 201	218,0	1 059	3405/5625	091
Racksen	5231	1,97	35	74	73	147	74,6	151	3407/5623	092
Reiferscheid	5231	2,13	86	145	138	283	132,9	240	3397/5614	093
Rettersen	5231	3,21	62	105	114	219	68,2	191	3394/5619	094
Rosenheim (Landkreis Altenkirchen)	5241	4,10	173	312	341	653	159,3	584	3418/5619	095
Roth	5249	3,79	372	574	599	1 173	309,5	1 044	3408/5625	096
Rott	5231	9,78	94	148	158	306	31,3	227	3394/5612	097
Scheuerfeld	5241	2,66	613	974	918	1 892	711,3	1 565	3418/5628	098
Schöneberg	5231	3,19	132	186	182	368	115,4	364	3401/5615	099
Schurdt	5231	2,01	39	66	85	151	75,1	121	3397/5615	100
Schutzbach	5241	1,24	134	194	204	398	321,0	269	3422/5625	101

07 Rheinland - Pfalz

1 RB Koblenz

32, 33

Gemeinde		Fläche	Haus- halte	Wohnbevölkerung am				Koor- di-naten schlüssel	Stati- stische Kenn- ziffer	
Namen	Post- leit- zahl			27.5.1970			6.6.1961			
				männlich	weiblich	insgesamt				
										qkm
Seelbach, Amt Hamm	5249	3,40	42	70	59	129	37,9	140	3407/5624	102
Seelbach (Westerwald)	5232	2,99	100	161	182	343	114,7	310	3398/5612	103
Seifen	5231	2,95	41	52	67	119	40,3	127	3398/5611	104
Seibach, Amt Wissen	5249	3,57	176	318	354	672	188,2	598	3413/5624	105
Sörth	5231	1,99	48	92	83	175	87,9	163	3407/5619	106
Steinebach	5241	4,57	356	603	614	1 217	266,3	1 050	3417/5622	107
Steineroth	5241	2,53	158	271	276	547	216,2	463	3419/5625	108
Sturzelbach	5231	1,77	71	110	131	241	136,2	229	3402/5613	109
Volkerzen	5231	1,98	20	35	40	75	37,9	94	3406/5621	110
Wallmenroth	5241	3,92	351	516	545	1 061	270,7	923	3418/5629	111
Walterschen	5231	2,12	36	59	60	119	56,1	141	3398/5617	112
Weitefeld	5241	8,49	663	1 025	1 040	2 065	243,2	1 714	3424/5621	113
Werkhausen	5231	5,75	42	84	86	170	29,6	162	3396/5621	114
Weyerbusch	5231	4,24	373	520	558	1 078	254,2	907	3398/5620	115
Willroth	5451	1,97	134	283	235	518	262,9	434	3396/5604	116
Wissen, Stadt	5248	34,66	3 017	4 198	4 753	8 951	258,3	9 166	3411/5628	117
Wolmersen	5231	2,63	68	118	140	258	98,1	232	3401/5620	118
Ziegenhain	5231	0,65	13	22	27	49	75,4	44	3395/5616	119
Zusammen		641,69	38 727	58 363	62 818	121 181	188,8	112 396		

33 Landkreis Bad Kreuznach

Sitz der Kreisverwaltung: Bad Kreuznach, Stadt

Amtliches Kraftfahrzeugkennzeichen: KH

AG: Sobernheim f.d. Gem. 001, 005, 009, 013, 014, 017, 019, 022, 024, 029, 033, 050, 051, 055, 057, 064, 065, 067, 072, 075, 079, 081, 082, 089, 097, 101, 102, 107, 115, 116, Rockenhausen f.d. Gem. 003, 020, 027, 030, 039, 045, 058, 074, 076, 083, Kirn f.d. Gem. 008, 010, 016, 038, 041, 042, 043, 046, 047, 049, 052, 053, 059, 060, 062, 063, 066, 073, 077, 092, 094, 096, 111, 113, Lauterecken f.d. Gem. 011, 084, 090, Simmern f.d. Gem. 201 bis 205, Bad Kreuznach f. ubr. Gem.; – LG: Kreuznach, Kaiserslautern; – OLG: Koblenz, Zweibrücken; – ArG: Kaiserslautern; – SG, VG: Koblenz; – AA: Kaiserslautern f.d. Gem. 003, 011, 020, 027, 030, 039, 045, 058, 074, 075, 076, 083, 084, 085, 090, f.d. Gemeindeteil Ebernburg i.d. Gem. 007, Mainz f.d. Gem. 012, 031, 032, 037, 069, 078, 080, 104, 106, Bad Kreuznach f. ubr. Gem. u.f.d. Gemeindeteil Bad Münster am Stein i.d. Gem. 007, – FA: Simmern (Hunsrück) f.d. Gem. 201 bis 205, Bad Kreuznach f. ubr. Gem.; – OFD: Koblenz; – ZA: Idar - Oberstein f.d. Gem. 001, 005, 008, 009, 010, 016, 017, 024, 038, 041, 042, 043, 046, 047, 049, 051, 052, 053, 055, 057, 059, 060, 062 bis 067, 072, 073, 077, 081, 092, 094, 096, 097, 102, 111, 113, Bingen f.d. Gem. 026, 087, Bad Kreuznach f. ubr. Gem.; – HZA: Mainz; – HK, LuHK: Koblenz; – OPD: Trier f.d. Gem. 008, Neustadt an der Weinstraße f.d. Gem. 030, 058, 039, 020, 090, 084, 011, 060, 092, Koblenz f. ubr. Gem.; – StA: Bad Kreuznach - Land f.d. Gem. 012, 031, 032, 037, 069, 078, 080, 104, 106, Bad Münster am Stein - Ebernburg f.d. Gem. 003, 007, 045, Feilbingert f.d. Gem. 030, 039, Kirn - Land f.d. Gem. 008, 010, 201, 038, 041, 042, 043, 046, 202, 203, 059, 063, 073, 077, 204, 205, Langenlonsheim f.d. Gem. 018, 026, 035, 054, 056, 087, 108, 114, Meisenheim f.d. Gem. 001, 017, 024, 049, 051, 057, 060, 065, 081, 092, 061, 045, Monzingen f.d. Gem. 005, 016, 047, 055, 062, 067, 072, 094, 096, 111, 113, Odenbach, Ldkr. Kusel f.d. Gem. 084, 090, Odernheim am Glan f.d. Gem. 027, 058, 074, 076, 083, Rudesheim f.d. Gem. 015, 036, 040, 048, 061, 070, 071, 086, 117, 088, 105, 112, Sobernheim f.d. Gem. 009, 053, 064, 066, 097, 102, Stromberg f.d. Gem. 023, 025, 028, 085, 091, 093, 095, 103, 110, Waldböckelheim f.d. Gem. 113, 014, 019, 075, 089, 101, 107, Wallhausen f.d. Gem. 004, 021, 044, 068, 098, 099, 100, 109, Winterburg f.d. Gem. 002, 022, 029, 033, 050, 079, 082, 115, 116, ubr. Gem. bilden jeweils einen eigenen Standesamtsbezirk; – OKI: S f.d. Gem. 006, 007; – KWE: Bad Kreuznach.

Verbandsgemeinden u. zugeh. Gem.: Bad Kreuznach 012, 031, 032, 037, 069, 078, 080, 104, 106, Bad Münster am Stein - Ebernburg 003, 007, 027, 030, 039, 045, 070, 071, 074, 105, Kirn - Land 008, 010, 016, 201, 038, 041, 042, 043, 046, 047, 202, 203, 059, 063, 073, 077, 204, 205, 096, 113, Langenlonsheim 018, 026, 035, 054, 056, 087, 114, Meisenheim 001, 011, 017, 020, 024, 049, 051, 058, 060, 065, 081, 083, 084, 090, 092, Rudesheim 002, 004, 013, 014, 015, 019, 021, 033, 036, 040, 044, 048, 061, 068, 075, 086, 117, 088, 089, 098 bis 101, 107, 109, 112, 115, Sobernheim 005, 009, 022, 029, 050, 053, 055, 057, 062, 064, 066, 067, 072, 076, 079, 082, 094, 097, 102, 111, 116, Stromberg 023, 025, 028, 085, 091, 093, 095, 103, 108, 110.

Abtweiler	6551	5,76	87	153	162	315	54,7	319	3403/5513	001
Allenfeld	6551	2,97	29	79	70	149	50,2	142	3404/5526	002
Altenbarnberg	6551	7,54	231	338	346	684	90,7	617	3416/5517	003
Argenschwang	6551	4,23	92	161	189	350	82,7	341	3406/5528	004
Auen	6551	2,71	55	117	103	220	81,2	203	3399/5522	005
Bad Kreuznach, Stadt ¹⁾	6550	46,09	15 907	18 711	23 435	42 146	914,4	39 267	3418/5523	006
Bad Münster am Stein - Ebernburg	6552	9,56	1 316	1 588	2 061	3 649	381,7	3 616	3417/5520	007
Barenbach	6581	5,59	116	226	251	477	85,3	424	2604/5513	008
Barweiler	6571	6,11	77	156	161	317	51,9	365	3399/5512	009
Becherbach	6761	10,85	308	537	602	1 139	105,0	1 066	3404/5502	011
Becherbach bei Kirn	6571	8,40	122	251	259	510	60,7	467	3391/5512	010
Biebelshaus	6551	3,15	124	205	213	418	132,7	435	3424/5526	012
Bockenua	6551	9,69	320	492	566	1 058	109,2	1 003	3405/5523	013
Boos	6551	1,12	103	172	177	349	311,6	299	3407/5518	014
Braunweiler	6551	4,66	136	246	247	493	105,8	482	3410/5526	015
Brauweiler	6571	3,16	22	46	50	96	30,4	97	3390/5523	016
Breitenheim	6551	5,69	122	216	236	452	79,4	450	3401/5507	017
Bretzenheim	6551	5,75	574	925	947	1 872	325,6	1 431	3421/5527	018
Bruchied	6571	2,68	94	160	161	321	119,8	301	2601/5523	201
Burgsponheim	6551	1,14	49	98	124	222	194,7	215	3407/5522	019
Callbach	6761	5,38	159	262	278	540	100,4	540	3406/5508	020
Dalberg	6551	2,30	75	128	152	280	121,7	255	3409/5529	021
Daubach	6551	2,92	37	64	63	127	43,5	121	3401/5524	022
Daxweiler	6531	16,66	191	299	321	620	37,2	672	3410/5537	023
Desloch	6551	6,37	122	229	271	500	78,5	506	3401/5510	024
Dorrebach	6531	13,14	220	345	405	750	57,1	671	3408/5535	025
Dorsheim	6531	2,22	118	185	196	381	171,6	329	3419/5532	026
Duchroth	6551	7,37	187	299	344	643	87,2	671	3409/5517	027
Eckenroth	6531	1,59	57	90	100	190	119,5	192	3412/5532	028
Eckweiler	6551	4,96	79	140	162	302	60,9	288	3400/5524	029
Feilbingert	6761	10,04	460	742	774	1 516	151,0	1 295	3414/5516	030
Frei - Laubersheim	6551	9,88	290	453	499	952	96,4	921	3420/5518	031
Furfeld	6551	12,48	400	654	735	1 389	111,3	1 293	3420/5516	032
Gebroth	6551	2,32	51	101	106	207	89,2	210	3403/5527	033

1) Große kreisangehörige Stadt im Sinne der Rheinland - Pfälzischen Gemeindeordnung.

Gemeinde		Fläche	Haus halte	Wohnbevölkerung am				Koor- di-naten schlussel	Stati- stische Kenn- ziffer	
				27.5.1970			6.6.1961			
				mannlich	weiblich	insgesamt				
Namen	Post- leit- zahl	qkm	Anzahl		Einw./qkm	Anzahl				
Guldental	6531	12,94	662	1 069	1 187	2 256	174,3	2 147	3417/5528	035
Gutenberg	6551	4,24	173	311	295	606	142,9	476	3413/5527	036
Hackenheim	6551	4,31	463	720	811	1 531	355,2	1 135	3421/5521	037
Hahnenbach	6571	2,81	177	295	295	590	210,0	467	2602/5520	038
Hallgarten	6761	2,58	205	392	394	786	304,7	670	3412/5514	039
Hargesheim	6551	2,53	599	908	1 001	1 909	754,5	1 219	3415/5526	040
Heimweiler	6571	9,06	99	212	210	422	46,6	399	3391/5514	041
Heinzenberg	6571	1,98	12	28	24	52	26,3	53	3391/5522	042
Hennweiler	6571	14,09	295	577	600	1 177	83,5	1 082	2603/5521	043
Hergenfeld	6531	5,89	96	159	178	337	57,2	325	3411/5530	044
Hochstatten	6551	5,49	213	340	383	723	131,7	705	3416/5515	045
Hochstetten - Dhaun	6571	12,62	434	662	719	1 381	109,4	1 338	3392/5519	046
Horbach	6571	1,92	16	43	34	77	40,1	87	3393/5521	047
Huffelsheim	6551	6,57	277	474	492	966	147,0	789	3413/5521	048
Hundsbach	6571	7,50	139	252	300	552	73,6	577	3395/5510	049
Ippenschied	6551	2,63	37	74	84	158	60,1	153	3401/5526	050
Jeckenbach	6551	6,27	101	187	202	389	62,0	371	3399/5509	051
Kellenbach	6571	8,31	87	156	149	305	36,7	291	3392/5524	202
Kirn, Stadt	6570	16,52	3 830	4 923	5 854	10 777	652,4	10 919	2605/5518	052
Kirschroth	6551	7,64	75	175	171	346	45,3	354	3397/5514	053
Königsau	6571	2,02	37	54	78	132	65,3	131	3391/5525	203
Langenlonsheim	6536	11,91	1 148	1 677	1 867	3 544	297,6	3 012	3420/5529	054
Langenthal	6551	2,72	29	64	61	125	46,0	123	3397/5522	055
Laubenheim	6531	3,34	200	299	313	612	183,2	567	3420/5532	056
Lauschied	6551	4,78	172	368	379	747	156,3	677	3400/5512	057
Lettweiler	6761	6,29	93	146	165	311	49,4	339	3408/5511	058
Limbach	6571	9,20	83	175	177	352	38,3	373	3394/5513	059
Lollbach	6759	4,94	79	168	168	336	68,0	341	3398/5506	060
Mandel	6551	6,34	197	340	347	687	108,4	711	3411/5525	061
Martinstein	6571	0,41	136	161	207	368	897,6	367	3394/5519	062
Meckenbach	6571	6,94	96	178	195	373	53,7	373	3392/5516	063
Meddersheim	6551	13,14	222	367	380	747	56,8	744	3400/5516	064
Meisenheim, Stadt	6554	10,34	923	1 308	1 521	2 829	273,6	2 815	3404/5509	065
Merxheim	6571	17,05	403	679	754	1 433	84,0	1 435	3396/5518	066
Monzingen	6551	12,17	473	695	801	1 496	122,9	1 381	3398/5519	067
Munchwald	6551	1,46	65	117	109	226	154,8	192	3405/5529	068
Neu - Bamberg	6551	4,51	263	403	426	829	183,8	829	3422/5518	069
Niederhausen	6551	5,32	156	286	276	562	105,6	607	3412/5519	070
Norheim	6551	3,18	424	634	709	1 343	422,3	1 033	3414/5519	071
Nußbaum	6551	5,89	89	174	172	346	58,7	366	3400/5519	072
Oberhausen an der Nahe	6551	5,63	113	174	190	364	64,7	395	3411/5518	074
Oberhausen bei Kirn	6571	4,59	228	415	440	855	186,3	705	2604/5520	073
Oberstret	6553	1,01	64	102	115	217	214,9	216	3406/5518	075
Odernheim am Glan	6551	13,26	626	915	1 076	1 991	150,2	1 983	3407/5515	076
Otzweiler	6571	3,10	65	153	161	314	101,3	277	3392/5509	077
Pfaffen - Schwabenheim	6551	5,19	243	377	413	790	152,2	745	3424/5524	078
Pferdsfeld	6551	28,08	158	252	295	547	19,5	532	3398/5524	079
Pleisersheim	6551	2,32	52	98	105	203	87,5	214	3425/5522	080
Raumbach	6551	4,43	148	253	283	536	121,0	489	3402/5510	081
Rehbach	6551	2,20	12	30	28	58	26,4	173	3402/5525	082
Rehborn	6551	10,14	245	385	410	795	78,4	811	3405/5511	083
Reiffelbach	6761	4,46	84	140	164	304	68,2	316	3405/5506	084
Roth	6531	0,84	55	83	92	175	208,3	170	3414/5634	085
Roxheim	6551	5,94	395	678	698	1 376	231,6	1 094	3414/5626	086
Rudesheim	6551	3,42	502	737	802	1 539	450,0	1 196	3414/5524	117
Rummelsheim	6531	3,08	337	507	506	1 013	328,9	963	3418/5533	087
Sankt Katharinen	6551	1,69	62	104	121	225	133,1	188	3411/5526	088
Schloßbockelheim	6551	4,77	116	220	228	448	93,9	434	3409/5519	089
Schmittweiler (Amtsgericht Lauterecken)	6761	5,48	59	111	120	231	42,2	243	3406/5507	090
Schneppenbach	6571	3,31	74	141	153	294	88,8	272	2601/5524	204
Schöneberg	6531	7,08	164	262	305	567	80,1	509	3410/5532	091
Schwarzerden	6571	6,98	83	167	174	341	48,9	338	3393/5526	205
Schweinschied	6759	6,35	61	116	129	245	38,6	237	3397/5508	092
Schweppenhausen	6531	3,10	290	402	434	836	269,7	753	3414/5533	093
Seesbach	6571	6,06	157	320	298	618	102,0	550	3395/5524	094
Seiberbach	6531	14,64	363	571	630	1 201	82,0	1 087	3408/5537	095
Simmern unter Dhaun	6571	8,11	415	655	697	1 352	166,7	1 273	3393/5520	096
Sobernheim, Stadt	6553	21,05	2 374	3 461	3 659	7 120	338,2	5 780	3402/5517	097
Sommerloch	6551	2,52	76	172	177	349	138,5	331	3410/5527	098
Spabrücken	6551	16,48	261	514	522	1 036	62,9	971	3407/5530	099
Spall	6551	14,34	38	81	70	151	10,5	152	3405/5528	100
Sponheim	6551	14,35	204	327	355	682	47,5	671	3408/5523	101
Staudernheim	6551	11,47	464	765	801	1 566	136,5	1 463	3405/5516	102
Stromberg, Stadt	6534	8,52	696	900	1 094	1 994	234,0	1 959	3412/5535	103
Tiefenthal	6551	1,35	28	49	52	101	74,8	125	3421/5514	104
Traisen	6551	2,81	128	233	241	474	168,7	379	3415/5521	105
Voixheim	6551	4,91	262	364	456	820	167,0	855	3423/5520	106
Waldböckelheim	6551	18,53	664	1 064	1 129	2 193	118,3	1 898	3407/5520	107
Walddaubersheim	6531	8,05	166	277	285	562	69,8	578	3416/5532	108
Wallhausen	6551	10,28	456	798	849	1 647	160,2	1 504	3411/5528	109
Warmesroth	6531	5,89	90	145	157	302	51,3	261	3413/5536	110
Weiler b. Motzingen	6571	5,85	130	224	251	475	81,2	530	3396/5520	111
Weinsheim	6551	9,28	447	752	810	1 562	168,3	1 362	3411/5523	112
Weitersborn	6571	3,12	66	129	141	270	86,5	234	3394/5524	113

07 Rheinland - Pfalz

1 RB Koblenz

33, 34

Gemeinde		Fläche	Haus- halte	Wohnbevölkerung am					Koor- di- naten schlüssel	Stati- stische Kenn- ziffer
Namen	Post- leit- zahl			27.5.1970			6.6.1961			
				männlich	weiblich	insgesamt				
						qkm	Anzahl			
Windesheim	6531	10,14	441	740	791	1 531	151,0	1 371	3415/5530	114
Winterbach	6551	14,49	116	210	213	423	29,2	407	3402/5527	115
Winterburg	6551	2,58	84	140	155	295	114,3	263	3403/5526	116
Zusammen		863,60	47 970	68 831	78 529	147 360	170,6	136 734		

34 Landkreis Birkenfeld

Sitz der Kreisverwaltung : Birkenfeld, Stadt

Amtliches Kraftfahrzeugkennzeichen: BIR

AG: Bernkastel - Kues f.d. Gem. 003, 004, 012, 014, 030, 035, 037, 043, 044, 046, 049, 065, 069, 076, 079, 081, 087, 088, 092, Kirn f.d. Gem. 006, 017, 032, 077, 082, 086, Hermeskeil f.d. Gem. 011, Idar - Oberstein f.d. Gem. 009, 013, 019, 025, 028, 038 bis 041, 045, 047, 052, 055, 056, 059, 060, 064, 066, 067, 083, 089, 090, 091, 093, 096, Birkenfeld f. übr. Gem.; — LG: Trier u. Kreuznach; — OLG: Koblenz; — ArG: Kaiserslautern; — SG, VG: Koblenz; — AA: Trier 003, 004, 011, 012, 014, 030, 035, 037, 043, 044, 046, 049, 065, 069, 076, 079, 081, 087, 088, 092, 095, Bad Kreuznach f. übr. Gem.; — FA: Birkenfeld (Nahe); — OFD: Koblenz; — ZA: Idar - Oberstein; — HZA: Mainz; — HK, LuHK: Koblenz; — OPD: Koblenz f.d. Gem. 006, 009, 017, 030, 032, 035, 043, 049, 065, 069, 079, Trier f. übr. Gem.; — StA: Baumholder f. d. Gem. 005, 027, 036, 054, 068, 075, Birkenfeld f.d. Gem. 001, 002, 010, 011, 015, 016, 018, 020, 022, 023, 024, 029, 031, 034, 042, 048, 050, 053, 057, 058, 061, 062, 063, 070, 071, 072, 078, 080, 084, 085, 094, Burglichtenberg i. Berschweiler f.d. Gem. 007, 008, 021, 026, 033, 051, 073, 074, 084, 088, 097, 077, Herrstein f.d. Gem. 006, 009, 013, 017, 028, 032, 038 bis 041, 047, 052, 056, 059, 060, 064, 067, 086, 089, 090, 091, 093, Kempfeld f.d. Gem. 003, 004, 014, 037, 046, 076, 081, 095, Rhaunen f.d. Gem. 012, 030, 035, 043, 044, 049, 065, 069, 079, 087, 088, 092, Weierbach in Idar - Oberstein f.d. Gem. 019, 025, 055, 066, 077, 082, 083, 096, übr. Gem. und Gutsbezirk Baumholder (gemfr. Gebiet), bilden jeweils einen eigenen Standesamtsbezirk; — OKI: S f.d. Gem. 005, 097; — KWE: Koblenz

Verbandsgemeinden u. zugeh. Gem.: Baumholder: 005, 007, 008, 021, 026, 027, 033, 036, 051, 054, 068, 073, 074, 075, Birkenfeld 001, 002, 010, 011, 015, 016, 018, 020, 022, 023, 024, 209, 031, 034, 042, 048, 050, 053, 057, 058, 061, 062, 063, 070, 071, 072, 078, 080, 084, 085, 094, Herrstein 003, 006, 009, 013, 014, 019, 025, 028, 032, 038 bis 041, 046, 047, 052, 055, 056, 059, 060, 064, 066, 067, 077, 081, 082, 083, 086, 089, 090, 091, 093, 095, 096, Rhaunen 004, 012, 017, 030, 035, 037, 043, 044, 049, 065, 069, 076, 079, 088, 087, 092, 097.

Äbentheur	6589	6,12	135	211	208	419	68,5	413	2579/5502	001
Achtelsbach	6589	9,69	116	219	237	456	47,1	420	2578/5499	002
Allenbach	6581	28,95	220	364	379	743	25,7	698	2584/5514	003
Asbach	6581	3,47	34	76	279	355	102,3	403	2592/5520	004
Baumholder, Stadt	6587	16,86	1 742	2 107	2 505	4 612	273,5	4 650	2596/5498	005
Bergen	6571	10,42	124	224	231	455	43,7	439	2602/5517	006
Berglangenbach	6589	5,74	147	292	286	578	100,7	593	2590/5496	007
Berschweiler bei Baumholder	6589	6,63	191	304	341	645	97,3	638	2593/5494	008
Berschweiler bei Kirn	6571	7,54	62	143	158	301	39,9	287	2600/5515	009
Birkenfeld, Stadt	6588	13,56	2 290	3 106	3 088	6 194	456,8	5 142	2584/5502	010
Borfink	5509	6,83	59	107	123	230	33,7	327	2578/5506	011
Bollenbach	6581	3,76	39	70	96	166	44,1	167	2597/5523	012
Breitenthal	6581	3,66	65	136	126	262	71,6	246	2596/5519	013
Bruchweiler	6581	8,13	150	237	268	505	62,1	466	2588/5518	014
Brucklen	6589	13,62	317	478	509	987	72,5	980	2580/5500	015
Buhlenberg	6589	8,44	135	223	250	473	56,0	436	2580/5502	016
Bundenbach	6571	7,67	286	488	522	1 010	131,7	883	2599/5523	017
Dambach	6589	2,98	27	66	66	132	44,3	123	2581/5499	018
Dickesbach	6581	4,18	122	192	198	390	93,3	355	2602/5510	019
Dienstweiler	6589	6,69	69	124	133	257	38,4	208	2585/5500	020
Eckersweiler	6589	3,69	49	87	95	182	49,3	210	2593/5492	021
Elchweiler	6589	2,15	30	66	48	114	53,0	118	2587/5505	022
Ellenberg	6588	2,01	17	28	36	64	31,8	64	2583/5503	023
Ellweiler	6589	7,45	70	111	122	233	31,3	290	2582/5498	024
Fischbach	6580	4,00	432	597	684	1 281	320,3	1 323	2600/5513	025
Föhren - Linden	6589	6,60	85	158	151	309	46,8	344	2593/5495	026
Frauenberg	6581	2,36	130	182	200	382	161,9	390	2593/5504	027
Gerach	6581	2,29	28	56	59	115	50,2	125	2596/5513	028
Gimbweiler	6589	5,53	129	231	256	487	88,1	518	2586/5495	029
Gösenroth	6541	4,49	59	120	132	252	56,1	272	2595/5529	030
Gollenberg	6589	3,25	35	60	60	120	36,9	116	2584/5505	031
Griebelschied	6571	4,18	48	97	108	205	49,0	217	2600/5519	032
Hahnweiler	6589	2,29	49	117	119	236	103,1	195	2588/5493	033
Hattgenstein	6589	8,20	78	128	151	279	34,0	273	2583/5507	034
Hausen	6571	4,99	59	107	120	227	45,5	214	2598/5527	035
Heimbach	6589	6,77	540	870	903	1 773	261,9	1 645	2590/5498	036
Hellertshausen	6581	7,47	73	137	138	275	36,8	275	2592/5521	037
Herborn	6581	2,46	142	226	222	448	182,1	375	2593/5515	038
Herrstein	6581	4,79	275	393	397	790	164,9	771	2596/5516	039
Hettenrodt	6581	5,32	201	315	308	623	117,1	561	2590/5512	040
Hintertiefenbach	6581	4,67	89	189	161	350	74,9	324	2597/5512	041
Hoppstädten - Weiersbach	6589	17,84	680	1 113	1 216	2 329	130,5	2 446	2586/5499	042
Horbruch	6541	5,18	77	154	154	308	59,5	310	2589/5528	043
Hottenbach	6581	11,21	193	326	341	667	59,5	646	2593/5521	044
Idar - Oberstein, Stadt ¹⁾	6580	66,18	13 855	18 495	20 505	39 000	589,3	39 229	2596/5509	045
Kempfeld	6581	9,65	251	417	418	835	86,5	792	2589/5518	046
Kirschweiler	6581	4,88	363	521	607	1 128	231,1	966	2589/5514	047
Kronweiler	6581	3,50	147	231	227	458	130,9	465	2591/5503	048
Krummenau	6541	4,32	35	61	65	126	29,2	124	2591/5529	049
Leisel	6589	8,81	165	244	294	538	61,1	552	2587/5510	050
Leitzweiler	6589	3,02	33	78	68	146	48,3	161	2588/5495	051
Macckenrodt	6581	4,90	116	168	171	339	69,2	328	2590/5510	052
Meckenbach	6589	3,78	32	66	71	137	36,2	143	2579/5498	053
Mettweiler	6589	5,50	111	160	178	338	61,5	355	2595/5494	054
Mittelreidenbach	6581	4,06	205	344	355	699	172,2	643	2604/5511	055
Morschied	6581	10,70	228	341	397	738	69,0	683	2594/5518	056
Niederbrombach	6581	7,27	168	278	285	563	77,4	545	2590/5506	057

1) Große kreisangehörige Stadt im Sinne der Rheinland - Pfälzischen Gemeindeordnung.

Gemeinde		Fläche	Haus- halte	Wohnbevölkerung am				Koor- di- naten schlüssel	Stati- stische Kenn- ziffer	
Namen	Post- leit- zahl			27.5 1970			6.6.1961			
				mannlich	weiblich	insgesamt				
		qkm	Anzahl		Einw./qkm	Anzahl				
Niederhambach	6589	9,77	100	175	179	354	36,2	360	2587/5505	058
Niederhosenbach	6581	7,40	97	200	196	396	53,5	385	2598/5518	059
Niederwörrsbach	6581	9,33	324	536	619	1 155	123,8	1 048	2596/5515	060
Nohen	6589	7,49	129	195	225	420	56,1	415	2590/5501	061
Oberbrombach	6581	6,56	142	214	238	452	68,9	458	2590/5507	062
Oberhambach	6589	5,10	48	88	84	172	33,7	136	2583/5506	063
Oberhosenbach	6581	4,15	34	74	66	140	33,7	133	2595/5520	064
Oberkirn	6571	5,45	110	211	225	436	80,0	433	2598/5528	065
Oberreidenbach	6581	6,80	167	328	354	682	100,3	646	2605/5508	066
Oberwörrsbach	6581	1,39	35	67	68	135	97,1	133	2595/5517	067
Reichenbach	6589	9,14	190	347	347	694	75,9	707	2592/5501	068
Rhaunen	6572	10,75	520	710	893	1 603	149,1	1 431	2596/5528	069
Rimsberg	6589	3,19	31	68	58	126	39,5	140	2587/5503	070
Rinzenberg	6589	11,33	64	101	116	217	19,2	230	2581/5505	071
Rötsweiler - Nockenthal	6581	3,21	122	203	200	403	125,5	361	2591/5509	072
Rohrbach	6589	2,46	59	152	130	282	114,6	273	2590/5495	073
Rückweiler	6589	2,74	81	165	190	355	129,6	355	2589/5494	074
Ruschberg	6589	5,22	299	463	499	962	184,3	970	2593/5498	075
Schahren	6581	7,12	148	269	281	550	77,2	563	2589/5519	076
Schmidthachenbach	6581	10,03	132	210	260	470	46,9	496	2606/5511	077
Schmiffberg	6589	1,68	29	64	67	131	78,0	85	2587/5504	078
Schwerbach	6541	2,56	10	26	24	50	19,5	62	2597/5529	079
Schwollen	6589	8,82	120	225	239	464	52,6	450	2585/5508	080
Sensweiler	6581	13,63	226	379	422	801	58,8	788	2586/5516	081
Sien	6581	8,50	180	301	317	618	72,7	644	3391/5507	082
Sienhachenbach	6581	4,85	71	119	117	236	48,7	248	3390/5508	083
Siesbach	6581	7,42	115	169	211	380	51,2	369	2589/5511	084
Sonnenberg - Winnenberg	6581	2,85	177	309	319	628	220,4	551	2592/5505	085
Sonnschied	6581	3,85	30	57	68	125	32,5	111	2599/5521	086
Stipshausen	6581	11,11	277	467	516	983	88,5	914	2593/5524	087
Sulzbach	6581	6,69	92	175	197	372	55,6	352	2596/5522	088
Veitsrodt	6581	7,94	176	286	281	567	71,4	460	2593/5514	089
Vollmersbach	6581	2,44	170	223	271	494	202,5	443	2594/5512	090
Weiden	6581	2,60	33	63	68	131	50,4	156	2593/5519	091
Weitersbach	6581	7,75	27	50	59	109	14,1	122	2594/5527	092
Wickenrodt	6581	5,25	35	78	87	165	31,4	184	2597/5520	093
Wilzenberg - Hußweiler	6589	6,45	90	153	172	325	50,4	296	2588/5509	094
Wirschweiler	6581	10,26	131	203	257	460	44,8	396	2584/5514	095
Zaubach	6581	1,74	18	30	27	57	32,8	78	2603/5508	096
Gemeindefreies Gebiet										
Gutsbezirk Baumholder	6587	109,14	77	126	129	255	2,4	422	2600/5502	097
Zusammen		794,86	30 523	44 718	48 901	93 619	117,8	91 686		

35 Landkreis Cochem - Zell

Sitz der Kreisverwaltung: Cochem, Stadt

Ämtliches Kraftfahrzeugkennzeichen: COC u. ZEL

AG: Zell f.d. Gem. 001, 003, 004, 010, 013, 019, 032, 037, 039, 041, 054, 061, 064, 068, 070, 071, 073, 074, 076, 077, 079, 080, 081, 088, 092, Cochem f. übr. Gem.; — LG, OLG. Koblenz; — ARG: Koblenz f.d. Gem. 011, 023, 026, 028, 033, 038, 040, 042, 043, 045, 046, 051, 052, 058, 067, 084, 093, Trier f. übr. Gem.; — SG, VG: Koblenz; — AA: Mayen f.d. Gem. 011, 023, 026, 028, 033, 038, 040, 042, 043, 045, 046, 051, 052, 058, 067, 084, 093, Koblenz f. übr. Gem.; — FA: Zell (Mosel) f.d. Gem. 001, 003, 004, 007, 010, 013, 015, 019, 032, 037, 039, 041, 054, 060, 061, 064, 068, 070, 071, 073, 074, 076, 077, 079, 080, 081, 088, 092, Cochem (Mosel) f. übr. Gem.; — OFD: Koblenz; — ZA: Cochem; — HZA, HK, IuHK, OPD: Koblenz; — StA: Cochem - Land f.d. Gem. 007, 012, 015, 017, 021, 024, 025, 027, 029, 036, 049, 060, 069, 079, 086, 090, Kaisersesch f.d. Gem. 011, 023, 026, 028, 033, 038, 040, 042, 043, 045, 046, 051, 052, 058, 067, 084, 093, Lutzerath f.d. Gem. 002, 005, 006, 008, 018, 030, 034, 035, 047, 048, 057, 078, 083, 085, 087, 089, 091, Treis - Karden f.d. Gem. 009, 014, 016, 022, 031, 044, 050, 053, 056, 062, 063, 065, 066, 072, 075, 082, 094, Zell (Mosel) f.d. Gem. 001, 003, 004, 010, 013, 019, 032, 037, 039, 041, 054, 061, 064, 068, 070, 071, 073, 074, 076, 077, 080, 081, 088, 092, übr. Gem. bilden jeweils einen eigenen Standesamtsbezirk; — KWE: Koblenz.

Verbandsgemeinden u. zugeh. Gem.: Cochem - Land 007, 012, 015, 017, 021, 024, 025, 027, 029, 036, 049, 060, 079, 086, 090, Kaisersesch 011, 023, 026, 028, 033, 038, 040, 042, 043, 045, 046, 051, 052, 058, 067, 084, 093, Lutzerath 002, 005, 006, 008, 018, 030, 034, 035, 047, 048, 057, 078, 083, 085, 087, 089, 091, Treis - Karden 009, 014, 016, 022, 031, 044, 050, 053, 056, 062, 063, 065, 066, 072, 075, 082, 094, Zell (Mosel) 001, 003, 004, 010, 013, 019, 032, 037, 039, 041, 054, 061, 064, 068, 070, 071, 073, 074, 076, 077, 080, 081, 088, 092.

Alf	5584	6,30	443	572	700	1 272	201,9	1 410	2580/5547	001
Alflen	5591	13,42	190	418	357	775	57,7	784	2574/5560	002
Altlay	5581	5,75	120	199	202	401	69,7	413	2580/5547	003
Altstrimmig	5581	8,92	114	182	217	399	44,7	392	2592/5551	004
Auderath	5441	6,19	113	195	213	408	65,9	372	2571/5561	005
Bad Bertrich	5582	2,37	207	285	453	738	311,4	915	2574/5548	006
Beilstein	5591	1,72	61	93	117	210	122,1	227	2588/5553	007
Beuren	5591	10,57	134	255	284	539	51,0	491	2577/5551	008
Binningen	5441	6,70	165	287	309	596	89,0	509	2588/5563	009
Blankenrath	5581	4,59	263	443	461	904	196,9	725	2593/5545	010
Brachtendorf	5441	2,45	60	127	134	261	106,5	221	2588/5566	011
Bremm	5591	9,10	340	513	566	1 079	118,6	1 130	2580/5552	012
Briedel	5581	26,61	519	721	828	1 549	58,2	1 627	2582/5543	013
Brieden	5591	4,40	40	68	88	156	35,5	169	2590/5562	014
Briedern	5591	3,31	100	195	182	377	113,9	345	2586/5552	015
Brohl	5441	5,89	116	198	223	421	71,5	390	2590/5565	016
Bruttig - Frankel	5591	14,40	379	547	629	1 176	81,7	1 182	2588/5555	017
Buchel	5591	12,84	282	554	530	1 084	84,4	992	2577/5560	018
Bullay	5584	3,95	468	567	729	1 296	328,1	1 306	2581/5547	019
Cochem, Stadt	5590	21,07	2 208	3 532	3 414	6 946	329,7	6 927	2583/5557	020
Dohr	5591	5,02	115	207	201	408	81,3	260	2580/5555	021

07 Rheinland - Pfalz

1 RB Koblenz

35, 37

Gemeinde		Fläche	Haus- halte	Wohnbevölkerung am				Koor- di-naten schlüssel	Stati- stische Kenn- ziffer	
				27.5.1970			6.6.1961			
Namen	Post- leit- zahl			qkm	Anzahl					Einw./qkm
		mannlich	weiblich		insgesamt					
Dunfus	5441	3,26	65	133	135	268	82,2	249	2588/5565	022
Dungenheim	5441	9,32	278	672	594	1 266	135,8	960	2583/5569	023
Ediger - Eller	5591	19,13	549	785	877	1 662	86,9	1 709	2582/5551	024
Ellenz - Poltersdorf	5591	7,33	297	474	507	981	133,8	950	2588/5554	025
Eppenberg	5441	4,12	65	116	109	225	54,6	233	2576/5568	026
Ernst	5591	4,18	189	298	361	659	157,7	628	2587/5556	027
Eulgem	5441	3,03	33	59	61	120	39,6	120	2583/5567	028
Faid	5591	8,19	215	347	354	701	85,6	591	2579/5556	029
Filz	5441	3,11	22	46	29	75	24,1	90	2570/5559	030
Forst (Eifel)	5441	3,88	113	176	185	361	93,0	376	2589/5565	031
Forst (Hunsrück)	5581	3,35	18	30	35	65	19,4	87	2594/5550	032
Gamlen	5441	5,61	116	187	222	409	72,9	403	2585/5567	033
Gevenich	5591	7,12	151	284	286	570	80,1	487	2577/5558	034
Gillenbeuren	5591	4,72	81	150	164	314	66,5	287	2573/5558	035
Greimersburg	5591	10,12	170	286	299	585	57,8	492	2581/5561	036
Grenderich	5581	8,48	133	234	218	452	53,3	444	2588/5548	037
Hambuch	5441	4,83	151	283	277	560	115,9	484	2584/5566	038
Haserich	5581	4,45	53	103	120	223	50,1	245	2594/5545	039
Hauroth	5441	3,95	81	135	151	286	72,4	256	2578/5568	040
Hesweiler	5581	2,31	38	81	80	161	69,7	183	2591/5545	041
Illerich	5591	7,78	163	284	306	590	75,8	565	2584/5563	042
Kaifenheim	5441	6,22	165	319	309	628	101,0	565	2587/5568	043
Kail	5591	6,15	89	136	162	298	48,5	312	2588/5561	044
Kaisersesch	5443	8,19	723	1 042	1 207	2 249	274,6	1 807	2581/5566	045
Kalenborn	5441	5,30	85	138	114	252	47,5	230	2576/5570	046
Kennfus	5591	6,22	136	209	231	440	70,7	474	2572/5550	047
Kliding	5591	5,26	64	123	131	254	48,3	249	2575/5552	048
Klotten	5592	15,93	648	868	1 011	1 879	118,0	1 838	2585/5559	049
Lahr	5449	3,62	46	83	86	169	46,7	184	2597/5555	050
Landkern	5591	10,58	207	339	344	683	64,6	600	2582/5562	051
Laubach	5441	6,84	303	486	480	966	141,2	877	2577/5567	052
Lieg	5449	9,68	118	191	226	417	43,1	408	2596/5556	053
Liesenich	5581	8,77	96	163	175	338	38,5	364	2590/5550	054
Lutz	5449	5,45	92	132	136	268	49,2	277	2596/5558	056
Lutzerath	5591	23,56	365	584	650	1 234	52,4	1 103	2572/5555	057
Masburg	5441	9,10	295	465	530	995	109,3	858	2579/5567	058
Mesenich	5591	2,97	132	210	238	448	150,8	413	2585/5551	060
Mittelstrimmig	5581	11,41	121	234	227	461	40,4	418	2591/5551	061
Montenich	5441	4,09	31	71	80	151	36,9	148	2592/5565	062
Mörsdorf	5449	17,37	224	393	402	795	45,8	705	2596/5552	063
Moritzheim	5581	4,02	28	54	47	101	25,1	118	2590/5546	064
Moselkern	5401	4,74	241	357	394	751	158,4	790	2597/5562	065
Muden (Mosel)	5401	4,84	270	408	458	866	178,9	881	2595/5561	066
Müllenbach	5441	4,28	227	324	367	691	161,4	652	2576/5565	067
Neef	5581	6,48	225	297	346	643	99,2	680	2581/5551	068
Nehren	5591	0,76	32	49	50	99	130,3	101	2585/5550	069
Panzweiler	5581	3,85	51	89	100	189	49,1	192	2593/5543	070
Peterswald - Löffelscheid	5581	15,31	160	278	264	542	35,4	599	2592/5541	071
Pommern	5593	5,66	231	341	380	721	127,4	716	2591/5560	072
Punderich	5581	5,40	327	506	543	1 049	194,3	1 119	2580/5545	073
Reidenhausen	5581	2,06	44	83	85	168	81,6	177	2594/5547	074
Roes	5441	6,71	150	266	279	545	81,2	475	2590/5568	075
Sankt Aldegund	5581	6,31	245	367	400	767	121,6	754	2580/5550	076
Schahren	5581	3,05	65	112	122	234	76,7	223	2590/5543	077
Schmitt	5591	2,71	31	62	67	129	47,6	125	2572/5559	078
Senheim	5591	12,56	247	339	377	716	57,0	776	2586/5550	079
Sosberg	5581	3,91	56	109	111	220	56,3	232	2595/5549	080
Tellig	5581	1,21	87	147	145	292	241,3	221	2589/5543	081
Treis - Karden	5402	31,27	913	1 291	1 500	2 791	89,3	2 783	2593/5560	082
Ulmen	5441	28,61	715	1 093	1 248	2 341	81,8	1 930	2570/5564	083
Urmersbach	5441	4,33	170	237	270	507	117,1	446	2580/5569	084
Urschmitt	5591	6,69	95	151	146	297	44,4	238	2576/5554	085
Valwig	5591	5,72	113	179	196	375	65,6	383	2586/5556	086
Wagenhausen	5591	1,81	17	39	36	75	41,4	73	2570/5556	087
Walhausen	5581	2,27	31	67	80	147	64,8	129	2591/5543	088
Weiler	5591	7,33	66	130	152	282	38,5	249	2577/5556	089
Wirfus	5591	4,63	77	138	133	271	58,5	276	2586/5563	090
Wollmerath	5591	4,06	61	112	113	225	55,4	194	2570/5558	091
Zell (Mosel), Stadt	5583	45,00	1 724	2 308	2 652	4 960	110,2	5 426	2585/5544	092
Zettingen	5441	3,70	46	81	91	172	46,5	163	2585/5566	093
Zilshausen	5449	6,63	106	177	202	379	57,2	340	2598/5553	094
Zusammen		716,46	20 209	31 698	34 300	65 998	92,1	63 917		

37 Landkreis Mayen - Koblenz

Sitz der Kreisverwaltung Koblenz, Stadt

Amtliches Kraftfahrzeugkennzeichen: KO u MY

AG: Adenau f.d. Gem. 001, 006 007, 034, 035, 060, 061, 099, 105, 113, Andernach f.d. Gem. 003, 056, 057, 081, 086, 088, 096, Boppard f.d. Gem. 201, 204, 205, 206, 215, 217, 219, 220, 223, Koblenz f.d. Gem. 202, 203, 207, 209, 211, 212, 216, 218, 221, 222, 224 bis 231, Mayen f. ubr. Gem.; LG, OLG, ArG, SG, VG: Koblenz; — AA: Koblenz f.d. Gem. 201 bis 207, 209, 211, 215 bis 231, f.d. Gemeindeteil Kobern i.d. Gem. 212, Mayen f. ubr. Gem. u. Gemeindeteil Gondorf i.d. Gem. 212, — FA: Koblenz f.d. Gem. 201 bis 231, Mayen f. ubr. Gem.; — OFD: Koblenz; — ZA: Koblenz f.d. Gem. 201, 203 bis 208, 210, 212 bis 215, 217 bis 221, 223, 224, 226, 227, 229, 230, 231, 023, 027, 029, 030, 041, 045, 048, 053, 059, 062, 065, 070, 071, 073, 076, 078, 080, 086, 087, 089, 095, 102, 112, 114, Andernach f. ubr. Gem.; — HZA, HK, IuHK, OPD: Koblenz; — StA: Andernach - Land f.d. Gem. 056, 057, 081, 088, 096, Brodenbach f.d. Gem. 201, 205, 206, 215, 217, 219, 220, Mayen - Land f.d. Gem. 001, 004, 006, 007, 011, 014, 019, 034, 035, 036, 043, 055, 060, 061, 063, 066, 074, 077, 079, 092, 099, 105, 110, 113, Mendig f.d. Gem. 008, 025, 049, 069, 093, 027, 101, 106,

Gemeinde		Fläche	Haus- halte	Wohnbevölkerung am			Koor- dina- ten schlüssel	Stati- stische Kenn- ziffer
				27.5.1970		6.6.1961		
				mannlich	weiblich	insgesamt		
Namen	Post- leit- zahl	qkm	Anzahl		Einw./qkm	Anzahl		

Münstermaifeld f.d. Gem. 030, 041, 045, 059, 062, 071, 073, 078, 087, 114, Polch f.d. Gem. 023, 027, 029, 048, 053, 065, 070, 080, 086, 089, 095, 102, 112, Rhens f.d. Gem. 204, 221, 227, Vallendar f.d. Gem. 218, 224, 226, 229, Weißenthurm f.d. Gem. 202, 209, 211, 025, 222, 225, 228, Winnigen f.d. Gem. 207, 208, 210, 212, 213, 214, 076, 223, 230, 231, ubr. Gem. bilden jeweils einen eigenen Standesamtsbezirk; – KWE: Koblenz.

Verbandsgemeinden u. zugeh. Gem.: Andernach - Land 056, 057, 081, 088, 096, Maifeld 023, 027, 029, 030, 041, 045, 048, 053, 059, 062, 065, 070, 071, 073, 078, 080, 086, 087, 089, 095, 102, 112, 114, Mayen - Land 001, 004, 006, 007, 011, 014, 019, 025, 034, 035, 036, 043, 049, 055, 060, 061, 063, 066, 074, 077, 079, 092, 097, 099, 105, 110, 113, Mendig 008, 069, 093, 101, 106, Rhens 204, 221, 223, 227, Untermosel 201, 205 bis 208, 210, 212 bis 215, 076, 217, 219, 220, 230, 231, Vallendar 218, 224, 226, 229, Weißenthurm 202, 209, 211, 216, 222, 225, 228.

Acht	5441	3,79	42	72	60	132	34,8	109	2576/5581	001
Alken	5401	8,00	229	312	378	690	86,3	589	2603/5568	201
Andernach, Stadt ¹⁾	5470	53,38	9 295	12 931	14 209	27 140	508,4	26 518	2600/5589	003
Anschau	5441	5,17	54	114	109	223	43,1	219	2578/5576	004
Arft	5441	5,79	76	136	148	284	49,1	246	2577/5583	006
Baar	5441	11,75	146	301	304	605	51,5	484	2574/5580	007
Bassenheim	5401	14,68	749	1 104	1 203	2 307	157,2	2 025	3390/5581	202
Bell	5441	10,26	376	549	623	1 172	114,2	1 041	2588/5584	008
Bendorf, Stadt	5413	22,28	5 152	7 034	7 576	14 610	655,7	14 018	3398/5588	203
Bermel	5441	7,32	101	161	189	350	47,8	323	2577/5572	011
Boos	5441	10,36	158	262	265	527	50,9	477	2572/5575	014
Brey	5401	6,43	313	506	503	1 009	156,9	890	3402/5571	204
Brodenbach	5401	9,62	201	274	319	593	61,6	585	2603/5566	205
Burgen	5401	13,99	275	379	440	819	58,5	763	2599/5564	206
Dieblich	5401	17,83	509	767	833	1 600	89,7	1 402	3391/5576	207
Ditscheid	5441	4,45	52	118	98	216	48,5	207	2575/5573	019
Einig	5441	3,08	39	85	78	163	52,9	154	2591/5572	023
Ettringen	5441	9,17	855	1 212	1 309	2 521	274,9	2 332	2587/5580	025
Gappenbach	5401	3,51	61	107	116	223	63,5	248	2595/5571	027
Gering	5441	2,99	68	130	135	265	88,6	263	2590/5571	029
Gierschnach	5401	3,27	24	43	44	87	26,6	93	2596/5570	030
Hatzenport	5401	3,77	298	390	459	849	225,2	860	2600/5566	208
Hausten	5441	3,55	95	158	194	352	99,2	305	2579/5585	034
Herresbach	5441	8,44	97	197	200	397	47,0	346	2572/5580	035
Hirten	5441	2,47	53	101	88	189	76,5	152	2579/5577	036
Kalt	5401	5,36	81	171	148	319	59,5	317	2599/5570	041
Kaltenengers	5401	3,07	546	788	812	1 600	521,2	1 332	3396/5587	209
Kattenes	5401	1,83	172	227	269	496	271,0	455	2602/5569	210
Kehrig	5441	10,38	272	455	514	969	93,4	962	2587/5572	043
Keldung	5401	4,08	47	109	101	210	51,5	216	2594/5565	045
Kerben	5401	4,71	79	138	137	275	58,4	300	2596/5575	048
Kettig	5401	7,78	824	1 256	1 321	2 577	331,2	1 964	3390/5585	211
Kirchwald	5441	9,50	250	381	408	789	83,1	714	2582/5582	049
Kobern - Gondorf	5401	28,43	1 001	1 417	1 602	3 019	106,2	2 771	3390/5576	212
Kollig	5441	4,98	98	208	179	387	77,7	355	2590/5570	053
Kottenheim	5445	6,09	979	1 313	1 449	2 762	453,5	2 552	2589/5580	055
Kretz	5471	4,16	172	282	285	567	136,3	595	2596/5584	056
Kruft	5473	18,18	1 509	2 127	2 193	4 320	237,6	4 099	2595/5584	057
Küttig	5401	3,16	46	90	81	171	54,1	189	2597/5571	059
Langenfeld	5441	4,72	235	364	389	753	159,5	643	2578/5582	060
Langscheid	5441	2,56	29	55	52	107	41,8	87	2579/5583	061
Lasserg	5401	2,68	63	128	110	238	88,8	243	2598/5565	062
Lehmen	5401	6,59	289	455	527	982	149,0	916	2603/5572	218
Lind	5441	2,89	25	47	40	87	30,1	86	2574/5576	063
Lof	5401	3,52	241	362	414	776	220,5	663	2602/5567	214
Lonnig	5401	5,49	210	387	362	749	136,4	705	2600/5575	065
Luxem	5441	4,93	57	136	110	246	49,9	209	2579/5576	066
Macken	5449	8,57	88	177	168	345	40,3	369	2599/5560	215
Mayen, Stadt	5440	58,13	7 078	9 890	10 875	20 765	357,2	19 744	2587/5577	068
Mendig, Stadt	5442	23,80	2 682	4 020	3 968	7 988	335,6	7 267	2590/5582	069
Mertloch	5441	10,33	308	484	510	994	96,2	927	2593/5570	070
Metternich	5401	7,31	51	104	98	202	27,6	222	2598/5567	071
Morz	5401	2,98	44	84	78	162	54,4	164	2599/5569	073
Monreal	5441	14,64	267	369	452	821	56,1	795	2582/5574	074
Moselsursch	5401	3,70	62	113	123	236	63,8	264	2601/5570	076
Mulheim - Karlich	5403	16,82	3 108	4 599	4 786	9 385	558,0	8 619	3393/5584	216
Munk	5441	5,13	60	116	120	236	46,0	201	2574/5577	077
Münstermaifeld	5401	7,53	475	814	813	1 627	216,1	1 676	2597/5568	078
Nachtsheim	5441	7,17	137	244	255	499	69,6	470	2575/5576	079
Naunheim	5441	6,09	102	177	187	364	59,8	374	2594/5569	080
Nickenich	5471	16,58	949	1 421	1 472	2 893	174,5	2 451	2594/5586	081
Niederfeil	5401	11,55	248	361	871	1 232	106,7	1 140	3390/5573	217
Niederwerth	5414	3,03	359	540	575	1 115	368,0	943	3401/5584	218
Nörtershausen	5401	5,66	158	264	284	548	96,8	478	3391/5566	219
Oberfeil	5401	5,42	297	438	492	930	171,6	854	2603/5570	220
Ochtendung	5405	23,99	1 311	1 975	2 092	4 067	169,5	3 712	2599/5580	086
Pillig	5441	6,29	120	228	237	465	73,9	460	2593/5567	087
Plaidt	5472	9,39	1 618	2 528	2 607	5 135	546,9	4 678	2598/5584	088
Polch	5444	28,70	1 188	1 816	1 929	3 745	130,5	3 502	2592/5574	089
Reudelsterz	5441	3,94	67	119	138	257	65,2	217	2582/5576	092
Rhens	5401	17,15	982	1 418	1 514	2 932	171,0	2 711	3401/5572	221
Rieden	5441	9,08	423	583	701	1 284	141,4	1 129	2584/5584	093
Ruber	5401	5,67	167	291	312	603	106,3	586	2598/5573	095
Saffig	5471	6,95	597	1 215	906	2 121	305,2	1 983	2600/5583	096
Sankt Johann	5441	4,30	246	346	410	756	175,8	584	2585/5579	097

1) Große kreisangehörige Stadt im Sinne der Rheinland - Pfälzischen Gemeindeordnung.

07 Rheinland - Pfalz

1 RB Koblenz

37, 38

Gemeinde		Fläche	Haus- halte	Wohnbevölkerung am				Koor- dinaten schlüssel	Stati- stische Kenn- ziffer	
Namen	Post- leit- zahl			27.5.1970			6.6.1961			
				mannlich	weiblich	insgesamt				
		qkm	Anzahl			Einw./qkm	Anzahl			
Sankt Sebastian	5401	3,92	513	741	752	1 493	380,9	1 120	3398/5586	222
Siebenbach	5441	3,41	49	91	92	183	53,7	169	2574/5583	099
Spey	5401	2,68	703	987	1 095	2 082	776,9	1 663	3403/5569	223
Thur	5441	8,27	385	592	620	1 212	146,6	1 199	2590/5580	101
Trimbbs	5441	4,53	191	249	300	549	121,2	429	2592/5577	102
Urbar	5411	3,46	1 026	1 370	1 473	2 843	821,7	2 289	3402/5583	224
Urmitz	5401	3,68	870	1 299	1 363	2 662	723,4	2 133	3394/5587	225
Vallendar, Stadt	5414	13,22	2 493	3 228	4 094	7 322	553,9	6 867	3401/5585	226
Virneburg	5441	5,50	119	175	203	378	68,7	354	2576/5578	105
Volkesfeld	5441	2,59	119	197	213	410	158,3	357	2582/5584	106
Waldesch	5401	3,36	680	993	1 121	2 114	629,2	1 288	3396/5572	227
Weiler	5441	7,43	163	273	297	570	76,7	509	2580/5575	110
Weißenthurm, Stadt	5452	3,99	2 322	3 408	3 630	7 038	1 763,9	6 522	3390/5587	228
Weitersburg	5411	6,62	563	803	838	1 641	247,9	1 424	3400/5587	229
Welling	5441	6,85	202	304	331	635	92,7	601	2593/5577	112
Welschenbach	5441	2,84	20	39	47	86	30,3	108	2576/5581	113
Wierschem	5401	8,40	79	156	154	310	36,9	293	2596/5566	114
Winningen	5406	6,58	946	1 114	1 345	2 459	373,7	2 399	3494/5576	230
Wolken	5401	2,69	92	179	161	340	126,4	329	3391/5579	231
Zusammen		820,36	61 270	89 271	96 485	185 756	226,4	171 595		

38 Landkreis Neuwied

Sitz der Kreisverwaltung: Neuwied, Stadt

Amtliches Kraftfahrzeugkennzeichen: NR

AG. Linz f.d. Gem. 003, 004, 008, 009, 017, 019, 022, 032, 035, 037, 039, 041, Montabaur f.d. Gem. 201, 044, 055, 056, 062, 068, 067, 073, 075, 077, Neuwied f. ubr. Gem.; — LG, OLG, ArG, SG, VG: Koblenz; — AA: Montabaur f.d. Gem. 201, Neuwied f. ubr. Gem.; — FA: Montabaur f.d. Gem. 201, Neuwied f. ubr. Gem.; — OFD. Koblenz; — ZA: Linz f.d. Gem. 003, 004, 008, 009, 017, 019, 022, 032, 035, 037, 039, 041, 044, 055, 056, 062, 063, 068, 067, 073, 075, 077, Neuwied f. ubr. Gem.; — HZA, HK, LuHK: Koblenz; — OPD: Köln f.d. Gem. 062 f.d. Gemeindeteile Irmeroth u. Mendt i.d. Gem. 022 u.f.d. Gemeindeteile Bullesbach, Dammg, Haus Weishaupt, Jungeroth, Krautscheid, Oberwertenbruch, Priestersberg, Seifen, Unterwertenbruch i.d. Gem. 035, Koblenz f. ubr. Gem. u. ubr. Teile d. Gem. 022, 035; — StA: Asbach f.d. Gem. 003, 017, 022, 035, 039, 044, 067, 077, Bad Honningen f.d. Gem. 004, 024, 038, 063, Dierdorf f.d. Gem. 012, 016, 023, 031, 033, 034, 069, Linz a. Rhein f.d. Gem. 009, 032, 037, 041, 055, 056, 068, 075, Marienrachdorf (Ldkr. Unterwesterwaldkreis) f.d. Gem. 201, Neuerburg i. Waldbreitbach f.d. Gem. 006, 007, 010, 036, 047, 065, 076, Puderbach f.d. Gem. 011, 013, 014, 025, 027, 029, 040, 048, 050, 052, 057, 058, 059, 064, 070, 074, 078, Rengsdorf f.d. Gem. 002, 005, 015, 026, 030, 042, 043, 049, 053, 054, 061, 066, 071, 072, Unkel f.d. Gem. 008, 019, 062, 073, ubr. Gem. bilden jeweils einen eigenen Standesamtsbezirk; — KWE: Montabaur.

Verbandsgemeinden u. zugeh. Gem.: Asbach 003, 017, 022, 035, 039, 044, 067, 077, Bad Honningen 004, 024, 038, 063, Dierdorf 012, 016, 023, 031, 033, 034, 201, 069, Linz a. Rhein 009, 032, 037, 041, 055, 056, 068, 075, Puderbach 011, 013, 014, 025, 027, 029, 040, 048, 050, 052, 057, 058, 059, 064, 070, 074, 078, Rengsdorf 002, 005, 015, 026, 030, 036, 042, 043, 049, 053, 054, 061, 066, 071, 072, Unkel 008, 019, 062, 073, Waldbreitbach 006, 007, 010, 047, 065, 076.

Anhausen	5451	9,54	244	390	416	806	84,5	670	3397/5597	002
Asbach	5464	0,95	384	517	639	1 156	1 216,8	918	2600/5615	003
Bad Honningen, Stadt	5462	20,09	2 060	2 701	3 031	5 732	285,3	5 671	2593/5599	004
Bonefeld	5451	5,21	206	296	297	593	113,8	521	3393/5599	005
Breitscheid	5461	12,29	340	535	567	1 102	89,7	832	3390/5606	006
Bremscheid	5451	7,63	340	1 176	675	1 851	242,6	1 789	2598/5602	007
Bruchhausen	5461	2,62	230	345	363	708	270,2	507	2588/2606	008
Dattenberg	5461	9,33	409	599	645	1 244	133,3	1 109	2592/5603	009
Datzeroth	5451	8,01	57	78	81	159	19,9	150	2601/5597	010
Dernbach	5419	5,48	189	324	372	696	127,0	603	3400/5602	011
Dierdorf, Stadt	5419	26,38	1 130	1 756	1 876	3 632	137,7	2 893	3404/5602	012
Döttesfeld	5231	5,86	172	241	252	493	84,1	445	3397/5610	013
Durrholz	5419	6,90	264	414	442	856	124,1	719	3400/5607	014
Ehlscheid	5451	6,28	227	297	341	638	101,6	466	3391/5598	015
Elgert	5419	5,52	72	110	141	251	45,5	221	3407/5605	016
Elsaff	5461	12,75	410	673	703	1 376	107,9	1 207	2600/5616	017
Erpel	5465	9,22	726	978	1 081	2 059	223,3	1 840	2587/5606	019
Griesenbach	5461	8,20	155	285	246	531	64,8	538	2601/5619	022
Großmaischeid	5419	12,45	429	713	750	1 463	117,5	1 308	3403/5597	023
Hammerstein	5451	7,21	175	238	259	497	68,9	481	2596/5595	024
Hanroth	5419	2,43	129	196	205	401	165,0	316	3404/5607	025
Hardert	5451	3,44	125	222	225	447	129,9	396	3395/5599	026
Harschbach	5419	2,18	82	148	180	328	150,5	259	3400/5605	027
Hilgert	5231	1,75	24	43	45	88	50,3	87	3405/5609	029
Hummerich	5461	4,27	97	148	151	299	70,0	263	3393/5604	030
Isenburg	5411	4,08	247	384	391	775	190,0	739	3399/5594	031
Kasbach	5461	2,39	252	364	412	776	324,7	794	2589/5606	032
Kausen	5419	3,06	80	134	143	277	90,5	251	3404/5596	033
Kleinmaischeid	5419	6,99	257	415	419	834	119,3	641	3400/5598	034
Krautscheid	5201	8,61	445	700	727	1 427	165,7	1 202	2597/5618	035
Kurtscheid	5451	5,11	241	387	412	799	156,4	592	3391/5601	036
Leutsdorf	5461	10,31	472	716	722	1 438	139,5	1 298	2591/5602	037
Leutesdorf	5451	10,74	758	1 071	1 240	2 311	215,2	2 396	2598/5591	038
Limbach	5464	8,98	313	526	531	1 057	117,7	866	3390/5617	039
Linkenbach	5419	5,43	110	224	177	401	73,8	338	3397/5605	040
Linz a. Rhein, Stadt	5460	18,07	2 233	2 867	3 401	6 268	346,9	6 352	2591/5604	041
Marienhausen	5419	4,84	113	170	181	351	72,5	322	3407/5603	021
Meinborn	5451	4,39	92	142	159	301	68,6	277	3398/5596	042
Meisbach	5451	2,80	477	657	734	1 391	496,8	973	3392/5595	043
Neustadt (Wied)	5466	35,89	1 433	2 305	2 454	4 759	132,6	4 024	2602/5609	044
Neuwied, Stadt 1)	5450	86,47	22 628	29 420	33 140	62 560	723,5	59 265	3390/5589	045
Niederbreitbach	5451	8,54	356	510	560	1 070	125,3	949	2601/5600	047
Niederhofen	5419	1,38	58	106	130	236	171,0	182	3401/5603	048

1) Große kreisangehörige Stadt im Sinne der Rheinland - Pfälzischen Gemeindeordnung.

Gemeinde		Fläche	Haus- halte	Wohnbevölkerung am					Koor- dinaten schlüssel	Stati- stische Kenn- ziffer
Namen	Post- leit- zahl			27.5.1970			6.6.1961			
				mannlich	weiblich	insgesamt				
						qkm	Anzahl			
Niederraden	5451	1,36	40	71	85	156	114,7	164	3396/5601	049
Niederwambach	5231	6,88	110	198	198	396	57,6	333	3401/5612	050
Oberdreis	5231	9,00	205	370	365	735	81,7	614	3405/5610	052
Oberhonnelfeld - Gierend	5451	3,97	121	198	214	412	103,8	408	3395/5603	053
Oberraden	5451	2,97	61	139	121	260	87,5	246	3396/5602	054
Ockenfels	5461	1,66	260	371	427	798	480,7	601	2590/5605	055
Ohlenberg	5461	2,38	149	241	248	489	205,5	381	2590/5606	056
Puderbach	5419	11,01	584	851	869	1 720	156,2	1 397	3402/5608	057
Ratzert	5231	2,78	72	116	112	228	82,0	160	3402/5612	058
Raubach	5419	7,83	399	597	683	1 280	163,5	1 034	3402/5605	059
Rengsdorf	5455	6,91	780	1 058	1 233	2 291	331,5	2 190	3393/5597	061
Reinbreitbach	5342	6,58	1 039	1 348	1 508	2 856	434,0	2 276	2587/5610	062
Rheinbrohl	5456	17,20	1 336	1 856	2 016	3 872	225,1	3 947	2594/5596	063
Rodenbach b. Puderbach	5231	6,62	162	235	272	507	76,6	407	3404/5612	064
Roßbach	5461	6,31	295	464	503	967	153,2	721	2600/5605	065
Ruscheid	5451	4,90	152	251	276	527	107,6	496	3398/5599	066
St. Katharinen (Landkreis										
Neuwied	5461	13,78	610	1 019	1 078	2 097	152,2	1 809	2595/5607	068
Schöneberg	5461	19,73	410	794	808	1 602	81,2	1 412	3391/5614	067
Stebach	5419	2,38	43	81	76	157	66,0	131	3404/5598	069
Steimel	5231	5,59	191	253	301	554	99,1	443	3401/5611	070
Straßenhaus	5451	10,16	375	588	636	1 224	120,5	1 006	3395/5601	071
Thalhausen	5451	3,66	128	228	238	466	127,3	396	3399/5597	072
Unkel, Stadt	5463	8,16	1 142	1 454	1 698	3 152	386,3	2 869	2586/5607	073
Urbach	5419	11,26	252	403	453	856	76,0	662	3400/5604	074
Vettelschoß	5461	6,86	685	1 132	1 153	2 285	333,1	1 582	2595/5609	075
Waldbreitbach	5451	6,39	446	664	1 177	1 841	288,1	1 857	2601/5603	076
Windhagen	5461	13,11	495	780	808	1 588	121,1	1 128	2595/5612	077
Woldert	5231	3,28	131	219	230	449	136,9	344	3404/5608	078
Zusammen		626,79	49 914	70 500	77 702	148 202	236,4	134 684		

39 Oberwesterwaldkreis

Sitz der Kreisverwaltung: Westerburg, Stadt

Amtliches Kraftfahrzeugkennzeichen: WEB

AG: Westerburg f.d. Gem. 003, 009, 010, 011, 014, 015, 019, 020, 022, 023, 026, 028, 030, 032, 034, 035, 039, 040, 041, 046 bis 049, 051, 053, 058, 065, 068, 073 bis 077, 080, 083 bis 088, 091 bis 096, 098, 105 bis 108, 110, 111, 112, 114, 115, 117, 118, 119, Hachenburg f. ubr. Gem.; — LG, OLG, ArG, SG, VG: Koblenz; — AA: Montabaur; — FA: Hachenburg (Westerw.); — OFD: Koblenz; — ZA: Betzdorf; — HZA, HK, IuHK, OPD: Koblenz; — StA: Alpenrod f.d. Gem. 002, 061, Bad Marienberg f.d. Gem. 006, 024, 029, 045, 079, 100, Berod b. Wallmerod f.d. Gem. 009, 107, 119, Dreifelden i. Steinebach a.d. Wied f.d. Gem. 016, 060, 097, Gemünden f.d. Gem. 010, 026, 117, Hachenburg f.d. Gem. 013, 025, 031, 037, 064, 078, 104, 113, Hahn bei Wallmerod f.d. Gem. 019, 034, Hellenhahn - Schellenberg f.d. Gem. 039, 074, 086, Hochstenbach f.d. Gem. 043, 070, 109, 116, Hohn - Urdorf f.d. Gem. 001, 017, 033, 044, Kirburg f.d. Gem. 050, 055, 057, 066, 072, 082, Kolbingen f.d. Gem. 014, 032, 049, 051, 091, Kroppach f.d. Gem. 027, 038, 042, 052, 054, 063, 067, 069, 099, Meudt f.d. Gem. 022, 065, 075, 083, 092, Neunkirchen - Elsoff i. Elsoff f.d. Gem. 047, 073, 084, 112, Rennerod f.d. Gem. 046, 076, 080, 085, 087, 088, 094, 105, 106, 118, Rotenhain f.d. Gem. 007, 021, 056, 090, 101, Salz f.d. Gem. 011, 028, 030, 041, 068, 093, 110, Seck f.d. Gem. 048, 095, Stein - Neukirch f.d. Gem. 015, 098, 114, Streithausen f.d. Gem. 004, 005, 059, 062, 071, 102, Unnau f.d. Gem. 012, 036, 081, 103, Weidenhahn f.d. Gem. 003, 023, 053, 077, 108, Westerburg f.d. Gem. 035, 040, 096, 111, 115, ubr. Gem. bilden jeweils einen eigenen Standesamtsbezirk; — KWE: Montabaur.

Altertchen	5439	5,57	158	261	283	544	97,7	474	3425/5607	001
Alpenrod	5239	12,19	374	575	587	1 162	95,3	1 047	3419/5611	002
Arnschhofen	5419	2,94	37	68	69	137	46,6	130	3419/5601	003
Astert	5239	2,39	58	96	110	206	86,2	199	3413/5618	004
Atzelgift	5239	2,74	144	234	254	488	178,1	392	3417/5618	005
Bad Marienburg (Westerwald), Stadt	5439	10,00	1 565	2 147	2 452	4 599	459,9	3 469	3426/5613	006
Bellingen	5439	4,27	129	213	219	432	101,2	377	3422/5606	007
Berod b. Wallmerod	5431	3,92	111	192	218	410	104,6	360	3424/5596	009
Berzhahn	5439	3,26	137	195	231	426	130,7	321	3429/5600	010
Biikheim	5431	2,65	80	159	173	332	125,3	263	3425/5596	011
Bölsberg	5239	1,46	81	133	125	258	176,7	202	3423/5614	012
Borod	5231	3,14	127	208	221	429	136,6	392	3409/5615	013
Brandscheid	5439	3,05	92	182	167	349	114,4	262	3423/5603	014
Bretthausen	5439	3,39	48	78	102	180	53,1	162	3434/5615	015
Dreifelden	5239	5,11	56	105	107	212	41,5	183	3417/5606	016
Dreisbach	5439	4,63	99	182	189	371	80,1	317	3424/5609	017
Elbingen - Mahren	5439	3,89	115	200	204	404	103,9	403	3422/5599	019
Elsoff (Oberwesterwaldkreis)	5439	9,43	265	353	438	791	83,9	703	3437/5604	020
Enspel	5239	1,45	93	151	147	298	205,5	255	3421/5609	021
Ettinghausen	5419	2,38	46	98	102	200	84,0	181	3420/5598	022
Ewighausen	5419	2,55	49	75	90	165	64,7	154	3416/5600	023
Fehl - Ritzhausen	5439	4,02	198	331	363	694	172,6	605	3429/5612	024
Gehlert	5239	5,19	139	237	282	519	100,0	454	3417/5612	025
Gemünden	5439	5,22	343	541	566	1 107	212,1	995	3430/5602	026
Giesenhausen	5231	4,88	77	133	154	287	58,8	268	3409/5619	027
Girkenroth	5439	2,77	139	264	277	541	195,3	432	3427/5598	028
Großseifen	5439	1,52	148	208	233	441	290,1	346	3426/5611	029
Guckheim	5439	3,76	187	305	312	617	164,1	569	3425/5599	030
Hachenburg, Stadt	5238	21,44	1 550	1 917	2 329	4 246	198,0	3 780	3416/5614	031
Hartlingen	5439	3,20	81	158	137	295	92,2	248	3420/5600	032
Hahn bei Marienberg	5439	2,20	99	189	168	357	162,3	269	3424/5611	033
Hahn bei Wallmerod	5419	3,69	110	215	230	445	120,6	359	3421/5599	034
Halbs	5439	2,13	72	139	138	277	130,0	181	3426/5606	035
Hardt	5439	1,88	116	174	182	356	189,4	298	3423/5611	036

07 Rheinland - Pfalz

1 RB Koblenz

39

Gemeinde		Fläche	Haus- halte	Wohnbevölkerung am				Koor- dinaten schlüssel	Stati- stische Kenn- ziffer
				27.5.1970			6.6.1961		
				mannlich	weiblich	insgesamt			
Namen	Post- leitz- zahl	qkm	Anzahl			Einw./qkm	Anzahl		
Hattert	5239	11,53	444	797	829	1 626	141,0	1 406	3413/5615 037
Heimborn	5239	3,74	49	105	127	232	62,0	217	3412/5620 038
Hellenhahn - Schellenberg	5439	7,28	306	518	591	1 109	152,3	817	3430/5608 039
Hergenroth	5439	1,88	95	153	163	316	168,1	262	3427/5605 040
Herschbach (Oberwesterwald- kreis)	5431	4,63	193	332	399	731	157,9	624	3423/5597 041
Heuzert	5239	2,13	41	82	70	152	71,4	134	3412/5618 042
Hochstenbach	5239	5,67	204	280	349	629	110,9	599	3410/5611 043
Höhn	5439	13,68	838	1 357	1 428	2 785	203,6	2 418	3428/5609 044
Hof	5439	8,10	310	523	571	1 094	135,1	967	3430/5614 045
Hornberg	5439	2,16	50	79	79	158	73,1	141	3436/5611 046
Hüblingen	5439	4,50	83	131	162	293	65,1	273	3435/5603 047
Irmtraut	5439	4,52	168	246	272	518	114,6	394	3433/5602 048
Kaden (Oberwesterwald)	5439	2,25	151	246	270	516	229,3	447	3423/5601 049
Kirburg	5239	4,07	138	207	206	413	101,5	357	3423/5616 050
Kölbingen	5439	4,07	203	343	397	740	181,8	611	3424/5602 051
Kroppach	5231	3,97	155	246	284	530	133,5	487	3410/5618 052
Kuhnhöfen	5419	1,68	24	54	41	95	56,5	88	3419/5600 053
Kundert	5239	3,14	60	140	159	299	95,2	265	3414/5620 054
Langenbach b. Kirburg	5241	5,50	179	278	307	585	106,4	526	3424/5618 055
Langenhahn	5439	5,76	341	540	578	1 118	194,1	903	3423/5605 056
Lautzenbrücken	5439	4,30	97	157	154	311	72,3	269	3426/5615 057
Liebenscheid	5439	10,55	198	338	359	697	66,1	660	3438/5618 058
Limbach	5239	3,69	104	194	216	410	111,1	351	3415/5619 059
Linden	5239	2,52	32	66	57	123	48,8	122	3418/5607 060
Lochum	5239	4,62	78	130	130	260	56,3	256	3419/5608 061
Luckenbach	5239	3,60	118	214	222	436	121,0	378	3417/5619 062
Marzhausen	5239	3,03	56	110	115	225	74,3	242	3412/5617 063
Merkelbach	5239	2,55	118	183	183	366	143,5	336	3413/5612 064
Meudt	5431	14,70	470	727	849	1 576	107,2	1 323	3421/5595 065
Morlen	5241	3,03	139	219	222	441	145,5	394	3421/5618 066
Morsbach (Oberwesterwaldkreis)	5239	6,00	134	251	272	523	87,2	499	3412/5621 067
Molsberg	5431	3,64	120	185	210	395	108,5	354	3427/5594 068
Mudenbach	5231	4,76	182	344	388	732	153,8	692	3410/5615 069
Mundersbach	5419	9,27	204	310	338	648	69,9	632	3410/5608 070
Muschenbach	5239	3,50	260	457	470	927	264,9	760	3414/5616 071
Neunkhausen	5241	7,93	218	368	393	761	96,0	617	3422/5619 072
Neunkirchen	5439	6,61	138	256	233	489	74,0	433	3436/5601 073
Neustadt	5439	2,80	109	217	206	423	151,1	383	3431/5610 074
Niederahr	5431	4,03	191	333	325	658	163,3	495	3419/5595 075
Niederroßbach	5439	4,39	171	311	325	636	144,9	597	3431/5612 076
Niedersayn	5419	2,82	39	82	79	161	57,1	138	3517/5600 077
Nister	5239	5,44	242	393	423	816	150,0	667	3417/5616 078
Nisterau	5439	3,19	176	345	349	694	217,6	653	3427/5614 079
Nister - Mohrendorf	5439	2,98	86	145	139	284	95,3	258	3434/5613 080
Nistertal	5239	3,89	392	604	621	1 225	314,9	1 124	3422/5610 081
Norken	5239	5,98	231	369	392	761	127,3	644	3422/5615 082
Oberahr	5431	4,27	92	153	168	321	75,2	273	3419/5596 083
Oberrod	5439	6,71	217	262	345	607	90,5	518	3438/5606 084
Oberroßbach	5439	281	91	156	163	319	113,5	312	3431/5613 085
Pottum	5439	4,36	214	430	468	898	206,0	662	3429/5607 086
Rehe	5439	7,41	217	364	405	769	103,8	634	3437/5611 087
Rennerod	5439	18,14	1 010	1 721	1 685	3 406	187,8	2 427	3433/5608 088
Roßbach	5419	7,47	201	336	355	691	92,5	636	3406/5608 089
Rotenhain	5439	4,14	114	199	204	403	97,3	349	3420/5605 090
Rothenbach	5439	6,72	223	421	425	846	125,9	710	3422/5603 091
Sainerholz	5419	2,11	41	86	84	170	80,6	144	3418/5598 092
Salz	5431	4,97	201	352	393	745	149,9	664	3426/5597 093
Salzburg	5439	2,30	54	77	73	150	65,2	137	3432/5614 094
Seck	5439	8,62	326	451	501	952	110,4	771	3432/5604 095
Stahlhofen	5439	2,42	47	88	83	171	70,7	140	3428/5606 096
Steinebach a.d. Wied	5239	8,29	161	247	267	514	62,0	464	3425/5608 097
Stein - Neukirch	5439	7,15	108	164	185	349	48,8	347	3433/5616 098
Stein - Wingert	5239	3,49	43	82	79	161	46,1	159	3410/5621 099
Stockhausen - Ilfurth	5439	3,24	124	192	207	399	123,1	380	3428/5612 100
Stockum - Püschchen	5439	3,53	171	301	308	609	172,5	469	3422/5608 101
Streithausen	5239	3,92	107	369	220	589	150,3	512	3416/5617 102
Unnau	5239	8,13	470	763	816	1 579	194,2	1 353	3422/5613 103
Wahlrod	5231	5,99	207	326	361	687	114,7	661	3409/5613 104
Waigandshain	5439	4,04	58	93	110	203	50,2	168	3435/5612 105
Waldmuhlen	5439	3,10	66	121	132	253	81,6	223	3433/5606 106
Wallmerod	5431	2,66	265	375	414	789	296,6	676	3425/5594 107
Weidenhahn	5419	3,25	145	286	287	573	176,3	496	3417/5601 108
Weikenbach	5239	2,30	38	82	73	155	67,4	145	3409/5611 109
Weitersburg	5439	2,66	61	88	124	212	79,7	171	3426/5598 110
Westerburg, Stadt	5438	18,46	1 678	2 608	2 676	5 284	286,2	3 547	3427/5603 111
Westernohe	5439	7,50	245	381	429	810	108,0	600	3436/5606 112
Wied	5239	4,68	132	206	210	416	88,9	387	3412/5612 113
Willingen	5439	3,68	78	163	167	330	89,7	292	3435/5614 114
Willmerod	5439	3,63	163	258	283	541	149,0	523	3427/5601 115
Winkelbach	5239	1,34	43	86	77	163	121,6	124	3410/5612 116
Winnen	5439	3,26	82	156	150	306	93,9	296	3429/5604 117
Zehnhausen b. Rennerod	5439	2,97	87	141	166	307	103,4	295	3433/5612 118
Zehnhausen b. Wallmerod	5431	1,57	34	59	77	136	86,6	132	3423/5594 119
Zusammen		573,68	23 072	37 324	39 981	77 305	134,8	65 060	

Gemeinde		Fläche	Haus- halte	Wohnbevölkerung am			Koor- di-naten schlüssel	Stati- stische Kenn- ziffer
Namen	Post- leit- zahl			27.5.1970		6.6.1961		
				mannlich	weiblich	insgesamt		
				qkm	Anzahl	Einw./qkm		

40 Rhein - Hunsrück - Kreis

Sitz der Kreisverwaltung: Simmern, Stadt

Ämtliches Kraftfahrzeugkennzeichen: SIM u. GOA

AG. Boppard f.d. Gem. 004, 201, 017, 022, 031, 202, 036, 203, 043, 045, 051, 063, 075, 093, 205, 102, 114, 152, 160, Bernkastel - Kues f.d. Gem. 086, 164, Sankt Goar f.d. Gem. 005, 014, 016, 018, 025, 026, 033, 047, 054, 057, 060, 078, 080, 084, 087, 089, 098, 104, 108, 110, 112, 116, 117, 124, 133, 140, 149, 155, 156, 161, Zell f.d. Gem. 204, Simmern f. ubr. Gem.; - LG: Bad Kreuznach, Koblenz, Trier; - OLG: Koblenz; - ArG: Kaiserslautern f.d. Gem. 002, 003, 006, 007, 008, 011, 012, 015, 020, 023, 024, 027 bis 030, 035, 037, 039, 040, 041, 044, 048, 049, 050, 053, 056, 058, 062, 065 bis 071, 076, 077, 079, 081, 082, 085, 086, 090, 092, 094, 096, 099, 100, 101, 103, 105, 106, 107, 109, 111, 113, 115, 118 bis 123, 125 bis 130, 134, 135, 138, 139, 141, 144, 145, 146, 148, 150, 151, 154, 158, 159, 163 bis 166, Koblenz f. ubr. Gem.; - SG, VG: Koblenz; - AA: Koblenz f.d. Gem. 004 bis 007, 201, 014, 016, 017, 018, 022, 024, 025, 026, 031, 033, 036, 043, 044, 045, 047, 051, 053, 054, 057, 060, 075, 078, 080, 082, 084, 087, 089, 093, 205, 098, 102, 104, 107 bis 110, 112, 114, 116, 117, 124, 128, 133, 140, 145, 149, 152, 155, 156, 159, 160, 161, 165, Bad Kreuznach f. ubr. Gem.; - FA: Koblenz f.d. Gem. 201, 203, 205, Sankt Goar f.d. Gem. 005, 004, 014, 016, 017, 018, 022, 025, 026, 031, 033, 036, 043, 045, 047, 051, 054, 057, 060, 063, 075, 078, 080, 084, 087, 089, 093, 098, 102, 104, 108, 110, 112, 114, 116, 117, 124, 133, 140, 149, 152, 155, 156, 160, 161, Zell (Mosel) f.d. Gem. 204, Simmern (Hunsrück) f. ubr. Gem.; - OFD: Koblenz; - ZA: Cochem f.d. Gem. 204, Idar - Oberstein f.d. Gem. 006, 007, 024, 044, 053, 081, 082, 107, 109, 120, 128, 145, 159, 165, Koblenz f.d. Gem. 001, 005, 004, 009, 010, 201, 014, 016, 017, 018, 021, 022, 025, 026, 031, 202, 032, 033, 034, 036, 203, 038, 042, 043, 045, 046, 047, 051, 052, 054, 055, 057, 059, 060, 063, 064, 073, 074, 075, 078, 080, 083, 084, 087, 089, 091, 093, 095, 097, 205, 098, 102, 104, 108, 110, 112, 114, 116, 117, 124, 131, 132, 133, 136, 140, 143, 147, 149, 152, 153, 155, 156, 157, 160, 161, 162, Bad Kreuznach f. ubr. Gem.; - HZA: Koblenz u. Mainz; - HK, IuHK, OPD: Koblenz; - StA: Boppard f.d. Gem. 004, 017, 022, 051, 054, 057, 114, 124, 152, 160, Emmelshausen f.d. Gem. 005, 201, 014, 016, 031, 036, 043, 045, 047, 060, 063, 075, 084, 087, 089, 093, 205, 098, 102, 108, 110, 117, 140, 149, 156, Kastellaun f.d. Gem. 001, 009, 010, 018, 021, 202, 032, 033, 034, 203, 038, 042, 046, 052, 055, 059, 064, 073, 074, 083, 091, 204, 095, 097, 131, 132, 136, 143, 147, 153, 157, 162, Kirchberg (Hunsrück) f.d. Gem. 006, 007, 024, 028, 029, 030, 040, 041, 044, 048, 049, 050, 053, 062, 067, 071, 081, 082, 086, 090, 092, 094, 105, 107, 109, 111, 115, 119, 120, 122, 128, 129, 130, 135, 141, 145, 146, 151, 154, 159, 163, 164, 165, 139, 141, Oberwesel f.d. Gem. 025, 026, 078, 080, 104, 112, 116, 155, 161, Rheinböllen f.d. Gem. 003, 027, 035, 037, 069, 085, 096, 125, 127, 138, Simmern f.d. Gem. 002, 008, 011, 012, 015, 020, 023, 039, 056, 058, 065, 068, 070, 076, 077, 079, 099, 100, 101, 103, 106, 113, 118, 121, 123, 126, 134, 144, 148, 150, 158, 166, ubr. Gem. bilden jeweils einen eigenen Standesamtsbezirk, - KWE: Bad Kreuznach.

Verbandsgemeinden u. zugeh. Gem.: Boppard: 004, 017, 022, 051, 054, 057, 114, 124, 152, 160, Emmelshausen 005, 201, 014, 016, 031, 036, 043, 045, 047, 060, 063, 075, 084, 087, 089, 093, 205, 098, 102, 108, 110, 117, 140, 149, 156, Kastellaun 001, 009, 010, 018, 021, 202, 032, 033, 034, 203, 038, 042, 046, 052, 055, 059, 064, 073, 074, 083, 091, 204, 095, 097, 131, 132, 136, 143, 147, 153, 157, 162, Kirchberg (Hunsrück) 006, 007, 024, 028, 029, 030, 040, 041, 044, 048, 049, 050, 053, 062, 067, 071, 081, 082, 086, 090, 094, 105, 107, 109, 111, 120, 122, 128, 129, 130, 135, 141, 145, 146, 151, 154, 159, 163, 164, 165, Oberwesel f.d. Gem. 025, 026, 078, 080, 104, 112, 116, 155, 161, Rheinböllen 003, 011, 027, 035, 037, 068, 069, 085, 096, 125, 127, 138, 148, Simmern 002, 008, 012, 015, 020, 023, 039, 056, 058, 065, 070, 076, 077, 079, 092, 099, 100, 101, 103, 106, 113, 115, 118, 119, 121, 123, 126, 134, 139, 144, 150, 158, 166,

Alterkülz	6541	7,60	113	234	230	464	61,1	454	3390/5545	001
Altweidelbach	6541	4,09	47	94	93	187	45,7	181	3397/5541	002
Argenthal	6541	28,49	368	699	695	1 394	48,9	1 091	3399/5538	003
Badenhard	5449	3,00	37	77	78	155	51,7	156	3402/5554	005
Bad Salzbig	5404	4,21	1 109	1 445	1 710	3 155	749,4	2 762	3402/5563	004
Bärenbach	6541	4,83	105	190	196	386	79,9	395	2593/5535	006
Belg	5581	4,79	44	96	95	191	39,9	191	2594/5539	007
Belgweiler	6541	3,39	64	115	117	232	68,4	237	3391/5535	008
Bell (Hunsrück)	5449	6,38	99	169	202	371	58,2	406	2601/5548	009
Beltheim	5449	9,06	195	333	367	700	77,3	650	3390/5553	010
Benzweiler	6541	3,19	37	82	86	168	52,7	156	3400/5543	011
Bergenhäusen	6541	2,68	31	70	73	143	53,4	128	3398/5544	012
Beulich	5401	13,10	130	199	240	439	33,5	436	2604/5560	201
Bickenbach	5449	6,38	99	174	195	369	57,8	374	3394/5555	014
Biebern	6541	4,08	71	139	143	282	69,1	252	2603/5540	015
Birkheim	5449	2,30	33	58	56	114	49,6	107	3401/5554	016
Boppard, Stadt	5407	38,77	2 973	3 545	4 762	8 307	214,3	8 602	3399/5566	017
Braunshorn	5449	2,25	60	102	114	216	96,0	220	3394/5551	018
Bubach	5449	7,11	58	132	140	272	38,3	257	3396/5549	020
Buch	5449	11,36	212	347	394	741	65,2	639	2599/5549	021
Buchholz	5401	5,56	456	673	743	1 416	254,7	839	3395/5564	022
Budenbach	5449	3,50	35	80	82	162	46,3	158	3397/5545	023
Buchenbeuren	6541	6,00	252	373	415	788	131,3	798	2591/5532	024
Damscheid	6531	15,15	131	245	282	527	34,8	480	3406/5552	025
Deilhofen	6531	4,35	88	174	183	357	82,1	332	3409/5551	026
Dichtelbach	6541	5,42	125	207	229	436	80,4	418	3406/5542	027
Dickenschied	6541	5,86	128	284	275	559	95,4	520	2602/5530	028
Dill	6541	5,55	57	120	109	229	41,3	269	2596/5531	029
Dillendorf	6541	6,50	97	154	145	299	46,0	209	2599/5533	030
Dorth	5401	5,16	100	173	186	359	69,6	352	3399/5557	031
Dommershausen	5449	9,09	103	198	197	395	43,5	364	2600/5556	202
Dorweiler	5449	5,44	66	105	121	226	41,5	191	2601/5556	032
Dudenroth	5449	1,64	24	42	51	93	56,7	105	3395/5551	033
Ebschied	5449	3,08	50	97	89	186	60,4	202	3394/5550	034
Ellern (Hunsrück)	6541	9,32	177	297	307	604	64,8	623	3402/5539	035
Emmelshausen	5401	7,88	859	1 199	1 370	2 569	326,0	1 891	3397/5558	036
Erbach	6542	1,67	59	101	95	196	117,4	184	3405/5544	037
Eveshausen	5449	3,72	37	68	60	128	34,4	118	2599/5558	203
Frankweiler	5449	4,82	73	151	150	301	62,4	254	3392/5554	038
Fronhofen	6541	3,71	41	99	98	197	53,1	223	2605/5540	039
Gehlweiler	6571	4,50	65	127	138	265	58,9	305	2605/5528	040
Gemunden	6541	10,67	340	471	528	999	93,6	998	3390/5529	041
Godenroth	5449	6,82	104	194	219	413	60,6	428	3392/5551	042
Gondershausen	5401	13,47	339	560	605	1 165	86,5	1 052	3392/5559	043
Hahn	5581	5,29	53	115	108	223	42,2	250	2591/5537	044
Halsenbach	5401	9,97	265	452	488	940	94,3	709	3396/5560	045
Hasselbach	5449	4,79	49	92	98	190	39,7	197	2600/5545	046
Hausbay	5449	3,24	53	95	99	194	59,9	209	3397/5553	047
Hecken	6541	3,85	30	66	72	138	35,8	163	2600/5532	048
Heinzenbach	6541	3,41	70	155	163	318	93,3	312	2601/5538	048
Henau	6571	6,70	54	109	112	221	33,0	218	3391/5526	050
Herschwiesen	5401	3,53	81	132	147	279	79,0	298	3392/5564	051

07 Rheinland - Pfalz

1 RB Koblenz

40

Gemeinde		Fläche	Haus- halte	Wohnbevölkerung am				Koor- di-naten schlüssel	Stati- stische Kenn- ziffer	
				27.5.1970			6.6.1961			
Namen	Post- leit- zahl			qkm	Anzahl		Einw./qkm			Anzahl
			mannlich	weiblich	insgesamt					
Heyweiler	5449	3,47	53	83	103	186	53,6	188	3390/5555	052
Hirschfeld (Hunsrück)	6541	5,09	84	140	196	336	66,0	331	2589/5529	053
Hirzenach	5401	3,07	198	254	305	559	182,1	626	3403/5560	054
Hollnich	5449	2,27	56	92	104	196	86,3	214	3391/5549	055
Holzbach	6541	5,03	114	214	230	444	88,3	406	3394/5536	056
Holzfeld	5401	2,09	109	163	168	331	158,4	292	3403/5559	057
Horn	5449	6,84	67	146	140	286	41,8	318	3395/5546	058
Hundheim	5449	3,09	34	74	72	146	47,2	142	2601/5544	059
Hungenroth	5401	6,00	36	78	82	160	26,7	161	3400/5556	060
Kappel	6541	12,37	110	228	272	500	40,4	547	2597/5541	062
Karbach	5401	5,01	128	238	239	477	95,2	441	3401/5559	063
Kastellaun, Stadt	5448	8,47	1 090	1 594	1 681	3 275	386,7	2 087	2603/5549	064
Keidelheim	6541	2,70	34	74	78	152	56,3	167	3392/5540	065
Kirchberg (Hunsrück), Stadt	6544	18,04	876	1 247	1 406	2 653	147,1	2 322	2600/5535	067
Kisselbach	5449	9,12	123	265	277	542	59,4	504	3401/5547	068
Kleinweidelbach	6542	0,65	14	28	26	54	83,1	52	3403/5541	069
Klosterkumbd	6541	7,33	60	119	136	255	34,8	250	3395/5544	070
Kludenbach	6541	2,87	30	61	62	123	42,9	127	2598/5540	071
Korweiler	5449	2,46	31	58	58	116	47,2	132	2601/5553	073
Krastel	5449	2,76	45	87	98	185	67,0	202	2599/5546	074
Kratzenburg	5401	7,16	88	146	150	296	41,3	259	3396/5562	075
Kulz (Hunsrück)	6541	6,93	104	212	228	440	63,5	416	3392/5542	076
Kümbdchen	6541	3,30	72	134	158	292	88,5	214	3393/5540	077
Langscheid	6531	4,17	53	115	113	228	54,7	217	3410/5550	078
Laubach	5449	10,02	97	222	189	411	41,0	405	3393/5547	079
Laudert	5449	6,17	81	178	165	343	55,6	338	3400/5550	080
Laufersweiler	6541	6,79	284	465	510	975	143,6	890	2594/5529	081
Lautzenhausen	6541	4,93	124	141	174	315	63,9	391	2591/5534	082
Leideneck	5449	3,91	57	117	130	247	63,1	278	2597/5544	083
Leiningen - Lamscheid	5449	5,75	148	257	268	525	91,3	494	3398/5556	084
Liebshausen	6541	5,84	124	213	211	424	72,6	378	3402/5545	085
Lindenschied	6541	3,16	59	136	145	281	88,9	289	2599/5530	086
Lingerhahn	5449	6,01	107	173	178	351	58,4	348	3397/5551	087
Maisborn	5449	1,47	26	58	56	114	77,6	133	3398/5550	089
Maitzborn	6541	3,14	33	55	63	118	37,6	166	2603/5534	090
Mannebach	5449	1,98	29	54	66	120	60,6	128	2602/5553	091
Mastershausen	5581	11,84	240	452	481	933	78,8	902	2596/5548	204
Mengerschied	6541	9,53	219	406	449	855	89,7	758	3392/5531	092
Mermuth	5401	4,91	59	113	116	229	46,6	218	3391/5560	093
Metzenhausen	6541	3,08	30	71	67	138	44,8	158	2597/5538	094
Michelbach	6541	2,38	39	85	78	163	68,5	191	2604/5542	095
Morschbach	6541	5,80	68	149	153	302	52,1	313	3401/5542	096
Mörz	5449	2,11	37	67	61	128	60,7	129	2599/5551	097
Morshausen	5401	7,66	85	151	150	301	39,3	314	2602/5562	205
Muhlpfad	5449	1,39	20	44	46	90	64,7	105	3396/5554	098
Mutterschied	6541	3,08	114	187	220	407	132,1	309	3397/5539	099
Nannhausen	6541	3,75	66	219	213	432	115,2	426	3391/5538	100
Neuerkirch	6541	5,28	71	141	125	266	50,4	241	3392/5543	101
Ney	5401	5,55	87	156	158	314	56,6	371	3395/5561	102
Nickweiler	6541	2,30	25	70	70	140	60,9	135	2605/5538	103
Niederburg	6531	6,81	172	324	337	661	97,1	604	3406/5554	104
Nieder Kostenz	6541	4,12	47	110	104	214	51,9	213	2598/5535	105
Niedererkumbd	6541	2,27	47	89	106	195	85,9	186	3395/5542	106
Niedersohren	6541	3,90	83	157	170	327	83,8	292	2595/5533	107
Niedert	5449	2,21	28	56	59	115	52,0	125	3396/5555	108
Niederweiler	6541	4,80	108	203	221	424	88,3	407	2592/5531	109
Norath	5449	3,30	106	182	203	385	116,7	350	3398/5555	110
Ober Kostenz	6541	5,84	60	128	121	249	42,6	278	2597/5536	111
Oberwesel, Stadt	6532	9,65	1 285	1 629	1 921	3 550	367,9	3 646	3408/5553	112
Ohlweiler	6541	3,91	56	114	130	244	62,4	259	3392/5537	113
Oppenhausen	5401	5,76	155	250	277	527	91,5	418	3391/5563	114
Oppertshausen	6541	1,52	20	43	42	85	55,9	87	3390/5535	115
Perscheid	6531	18,74	81	138	153	291	15,5	280	3407/5548	116
Pfalzfeld	5449	5,27	153	285	246	531	100,8	421	3398/5553	117
Pleizenhausen	6541	4,03	49	99	100	199	49,4	178	3397/5542	118
Ravengiersburg	6541	6,13	75	199	170	369	60,2	359	3390/5534	119
Raversbeuren	5581	5,13	49	112	103	215	41,9	252	2588/5536	120
Rayerschied	6541	2,51	26	59	62	121	48,2	135	3398/5543	121
Reckershausen	6541	8,18	74	171	167	338	41,3	331	2600/5539	122
Reich	6541	4,76	78	161	187	348	73,1	315	2603/5541	123
Rheinbay	5401	1,58	46	99	88	187	118,4	158	3401/5560	124
Rheinböllen	6542	15,66	773	1 288	1 310	2 598	165,9	1 817	3405/5542	125
Riegenroth	5449	3,14	32	67	69	136	43,3	147	3398/5547	126
Riesweiler	6541	16,81	167	299	344	643	38,3	613	3396/5537	127
Rödelhausen	5581	2,56	34	74	78	152	59,4	152	2595/5540	128
Rodern	6541	2,72	29	68	61	129	47,4	132	2604/5535	129
Rohrbach	6541	3,76	43	83	82	165	43,9	175	2602/5528	130
Roth	5449	3,87	64	128	115	243	62,8	230	2604/5550	131
Sabershausen	5449	6,39	88	172	181	353	55,2	302	2601/5554	132
Sankt Goar, Stadt	5401	22,50	1 171	1 634	1 881	3 515	156,2	3 576	3408/5557	133
Sargenroth	6541	12,71	116	232	229	461	36,3	392	3393/5533	134
Schlierschied	6571	8,60	54	115	104	219	25,5	223	2603/5527	135
Schnellbach	5449	1,42	73	125	127	252	177,5	211	3394/5554	136
Schnorbach	6541	3,42	48	107	108	215	62,9	227	3400/5540	138
Schonborn	6541	3,90	51	114	109	223	57,2	213	3390/5536	139
Schwall	5401	1,76	33	61	79	140	79,5	134	3396/5557	140

Gemeinde		Fläche	Haus- halte	Wohnbevölkerung am					Koor- dina- tens- schlüssel	Stati- stische Kenn- ziffer
				27.5.1970			6.6.1961			
				mannlich	weiblich	insgesamt				
Namen	Post- leitzahl	qkm	Anzahl		Einw./qkm	Anzahl				
Schwarzen	6541	3,88	32	77	75	152	39,2	174	2595/5537	141
Sevenich	5449	4,12	58	101	113	214	51,9	215	3391/5555	143
Simmern, Stadt	6540	11,89	1 970	2 542	2 965	5 507	463,2	5 248	3394/5539	144
Sohren	6543	9,44	557	926	1 025	1 951	206,7	1 816	2594/5533	145
Sohrschied	6541	4,46	30	54	63	117	26,2	151	2597/5530	146
Spesenroth	5449	3,51	38	87	89	176	50,1	166	3390/5546	147
Steinbach	5449	2,60	23	57	59	116	44,6	122	3399/5546	148
Thorlingen	5449	2,24	28	61	67	128	57,1	133	3395/5556	149
Tiefenbach	6541	5,79	179	298	317	615	106,2	592	3395/5534	150
Todenroth	6541	1,54	20	40	41	81	52,6	68	2597/5538	151
Udenhausen	5401	3,84	99	179	204	383	99,7	320	3394/5566	152
Uhler	5449	5,58	95	168	181	349	62,5	340	2602/5550	153
Unzenberg	6541	5,49	93	201	204	405	73,8	401	2603/5537	154
Urbar	5401	3,56	213	332	346	678	190,4	556	3408/5555	155
Utzenhain	5449	4,47	33	71	73	144	32,2	138	3403/5555	156
Völkentroth	5449	4,89	54	111	127	238	48,7	259	2599/5545	157
Wahlbach	6541	4,34	39	103	107	210	48,4	211	3399/5541	158
Wahlenau	6541	4,46	48	97	94	191	42,8	214	2590/5530	159
Weiler	5404	6,89	167	243	284	527	76,5	475	3402/5562	160
Wiebelsheim	5449	7,32	99	190	185	375	51,2	390	3402/5549	161
Wohnroth	5449	2,50	34	64	71	135	54,0	145	2599/5547	162
Womrath	6541	8,37	55	125	119	244	29,2	269	2604/5532	163
Woppenroth	6571	8,67	70	129	157	286	33,0	267	2601/5527	164
Wurrich	5581	4,33	41	91	94	185	42,7	178	2593/5538	165
Wuschheim	6541	3,86	46	109	103	212	54,9	214	2601/5542	166
Zusammen		962,52	25 979	41 569	45 881	87 450	90,9	81 686		

41 Rhein - Lahn - Kreis

Sitz der Kreisverwaltung Bad Ems, Stadt

Ämtliches Kraftfahrzeugkennzeichen: DIZ, EMS u. GOH

AG: Sankt Goarshausen f.d. Gem. 004, 009, 012, 015, 016, 019, 024, 028, 031, 035, 037, 040, 047, 055, 060, 063, 067, 069, 070, 072, 078, 079, 080, 083, 084, 085, 090, 092, 110, 094, 097, 099, 100, 104, 105, 107, 109, 110, 112, 114, 115, 116, 120, 121, 122, 131, 134, 136, 137, 138, 140, Lahnstein f.d. Gem. 006, 008, 017, 023, 041, 042, 044, 056, 066, 071, 075, 086, 098, 108, Diez f. u. br. Gem.; — LG, OLG, ArG, SG, VG: Koblenz; — AA: Montabaur; — FA: Sankt Goarshausen f.d. Gem. 004, 008, 009, 012, 015, 016, 017, 019, 023, 024, 028, 031, 035, 037, 040, 041, 042, 044, 047, 055, 060, 063, 066, 067, 069, 070, 072, 075, 078, 079, 080, 083 bis 086, 090, 092, 094, 097 bis 100, 104, 105, 107 bis 110, 112, 114, 115, 116, 120, 121, 122, 131, 134, 136, 137, 138, 140, Diez f. u. br. Gem.; — OFD: Koblenz; — ZA: Lahnstein; — HZA, HK, 097 bis 100, 104, 105, 107 bis 110, 112, 114, 115, 116, 120, 121, 122, 131, 134, 136, 137, 138, 140, Diez f. u. br. Gem. u. f. Gemeindef. Sauerburg i. d. Gem. 122; — StA: Bad Ems f.d. Gem. 006, 071, Cramberg f.d. Gem. 013, 022, 123, 130, 133, Dachsenhausen f.d. Gem. 023, 056, Dahlheim f.d. Gem. 024, 083, 112, Dausenau f.d. Gem. 025, 141, Diethardt f.d. Gem. 028, 090, 134, Diez f.d. Gem. 014, 029, Dörsdorf f.d. Gem. 010, 032, 036, 089, 113, Eppenrod f.d. Gem. 038, 048, 064, 119, Hahnstätten f.d. Gem. 020, 051, 065, 125, Heistenbach f.d. Gem. 005, 049, 052, 053, Holzappel f.d. Gem. 021, 030, 059, 062, 077, 124, Holzhausen a. d. Heide f.d. Gem. 012, 060, 104, Katzenelnbogen f.d. Gem. 001, 034, 039, 054, 068, 073, 088, Kaub f.d. Gem. 069, 122, Kordorf f.d. Gem. 003, 018, 050, 074, Langenscheid f.d. Gem. 045, 057, 076, Lautert f.d. Gem. 078, 105, 116, Marienfels f.d. Gem. 009, 035, 063, 084, Nassau f.d. Gem. 027, 058, 087, 091, 103, 132, Nastatten f.d. Gem. 019, 092, Niederneisen f.d. Gem. 043, 061, 095, Niedertiefenbach f.d. Gem. 082, 096, 111, 118, Niederwallmenach f.d. Gem. 097, 115, Nievern f.d. Gem. 041, 086, 098, Nochern f.d. Gem. 004, 079, 099, Oberbachheim f.d. Gem. 047, 094, 100, 140, 070, Oberneisen f.d. Gem. 081, 093, 102, Osterspays f.d. Gem. 042, 108, Rettert f.d. Gem. 011, 101, 117, Ruppertshofen f.d. Gem. 015, 037, 110, 055, 067, 107, 120, Sankt Goarshausen f.d. Gem. 109, 114, 121, Schweighausen f.d. Gem. 026, 033, 046, 106, 127, Struth f.d. Gem. 080, 131, 137, Weisel f.d. Gem. 031, 136, Weyer f.d. Gem. 040, 138, Winden f.d. Gem. 135, 139, u. br. Gem. bilden jeweils einen eigenen Standesamtsbezirk; — KWE: Montabaur.

Verbandsgemeinde u. zugeh. Gem.: Hahnstätten 020, 043, 051, 065, 081, 089, 093, 095, 102, 125.

Allendorf	5429	3,03	132	232	238	470	155,1	404	3428/5570	001
Altendiez	6251	9,23	561	857	899	1 756	190,2	1 648	3428/5582	002
Attenhausen	5409	5,84	120	231	234	465	79,6	436	3420/5573	003
Auel	5429	2,71	50	100	106	206	76,0	206	3412/5560	004
Aull	6251	2,18	124	190	203	393	180,3	347	3429/5583	005
Bad Ems, Stadt	5427	15,33	3 926	4 274	5 643	9 917	646,9	9 700	3408/5578	006
Balduinstein	6251	2,22	219	302	439	741	333,8	659	3427/5579	007
Becheln	5409	4,41	189	294	307	601	136,3	606	3409/5573	008
Berg	5429	3,30	36	85	77	162	49,1	155	3415/5569	009
Berghausen	5429	4,37	59	122	118	240	54,9	214	3429/5569	010
Berndroth	5429	6,22	85	163	163	326	52,4	352	3426/5567	011
Bettendorf	5429	3,24	68	136	136	272	84,0	234	3419/5567	012
Biebrich	5429	3,47	110	165	185	350	100,9	351	3425/5574	013
Birlenbach	6251	4,04	422	624	675	1 299	321,5	1 181	3429/5580	014
Bogel	5429	5,34	173	331	332	663	124,2	523	3414/5562	015
Bornich	5421	12,01	303	508	496	1 004	83,6	1 006	3412/5555	016
Braubach, Stadt	5423	17,80	1 429	1 771	1 998	3 769	211,7	3 860	3404/5571	017
Bremberg	5409	6,08	85	173	164	337	55,4	352	3423/5575	018
Buch	5429	4,17	97	167	182	349	83,7	342	3420/5564	019
Burgschwalbach	6251	9,21	331	519	596	1 115	121,1	949	3434/5572	020
Charlottenberg	5409	0,76	58	82	108	190	250,0	193	3420/5579	021
Cramberg	6251	5,26	145	256	302	558	106,1	561	3425/5578	022
Dachsenhausen	5421	10,17	231	432	443	875	86,0	840	3409/5569	023
Dahlheim	5421	6,82	266	472	434	906	132,8	739	3407/5564	024
Dausenau	5409	9,92	463	660	680	1 320	133,1	1 084	3412/5578	025
Dessighofen	5429	3,58	34	66	60	126	35,2	141	3412/5569	026
Dienethal	5409	1,39	108	142	161	303	218,0	259	3413/5574	027
Diethardt	5429	3,34	62	87	100	187	56,0	221	3419/5559	028
Diez, Stadt	6252	12,39	3 497	5 328	5 184	10 512	848,4	9 643	3430/5582	029
Dörnberg	5409	5,82	164	287	282	569	97,8	638	3420/5577	030
Dörscheid	5421	8,67	118	171	190	361	41,6	339	3411/5533	031
Dörsdorf	6209	4,88	77	161	157	318	65,2	290	3429/5568	032
Dornholzhausen	5429	3,93	48	96	108	204	51,9	198	3414/5571	033

07 Rheinland - Pfalz

1 RB Koblenz

41

Gemeinde		Fläche	Haus- halte	Wohnbevölkerung am				Koor- dina- ten schlussel	Stati- stische Kenn- ziffer	
Namen	Post- leit- zahl			27.5.1970			6.6.1961			
				mannlich	weiblich	insgesamt				
		qkm	Anzahl		Einw./qkm	Anzahl				
Ebertshausen	5429	2,57	25	59	51	110	42,8	117	3427/5572	034
Ehr	5429	1,21	15	40	38	78	64,5	79	3413/5567	035
Eisighofen	6209	5,41	56	108	113	221	40,9	228	3430/5567	036
Endlichhofen	5429	2,24	35	82	74	156	69,6	164	3415/5563	037
Eppenrod	6251	6,98	127	242	231	473	67,8	468	3424/5585	038
Ergeshausen	5429	2,25	27	59	50	109	48,4	106	3424/5571	039
Eschbach	5429	2,60	47	102	105	207	79,6	219	3409/5565	040
Fachbach	5421	2,22	366	488	532	1 020	459,5	945	3407/5578	041
Filsen	5421	1,88	172	233	267	500	266,0	506	3399/5567	042
Flacht	6251	4,45	307	406	489	895	201,1	864	3432/5579	043
Frucht	5421	5,53	130	210	225	435	78,7	356	3406/5576	044
Geilnau	5409	2,24	130	189	195	384	171,4	424	3424/5580	045
Geisig	5429	3,90	82	155	182	337	86,4	296	3414/5569	046
Gemmerich	5429	6,79	147	290	290	580	85,4	505	3411/5566	047
Giershausen	5431	1,20	29	51	55	106	88,3	99	3421/5583	048
Guckingen	6251	2,34	201	262	274	536	229,1	410	3429/5584	049
Gutenacker	5409	3,83	102	170	189	359	93,7	366	3423/5576	050
Hahnstätten	6251	10,70	791	1 081	1 172	2 253	210,6	2 041	3433/5574	051
Hambach	6251	2,76	84	138	139	277	100,4	167	3427/5585	052
Heistenbach	6251	5,27	260	413	443	856	162,4	715	3428/5582	053
Herold	5429	4,09	77	135	142	277	67,7	255	3424/5572	054
Himmighofen	5429	5,03	70	147	157	304	60,4	332	3412/5564	055
Hinterwald	5409	2,39	28	55	45	100	41,8	95	3408/5571	056
Hirschberg	6251	2,50	98	172	173	345	138,0	271	3423/5583	057
Hornberg	5409	4,78	98	144	173	317	66,3	278	3413/5578	058
Holzappel	5409	2,74	379	488	566	1 054	384,7	838	3421/5580	059
Holzhausen a.d. Haide	5429	8,46	300	470	510	980	115,8	884	3422/5565	060
Holzheim	6251	4,99	212	335	364	699	140,1	661	3432/5580	061
Horhausen	5409	5,43	98	151	156	307	56,5	286	3421/5581	062
Hunzel	5429	4,02	41	91	109	200	49,8	215	3417/5568	063
Isselbach	5431	4,08	54	93	110	203	49,8	193	3421/5584	064
Kaltenholzhausen	6251	6,06	131	210	235	445	73,4	423	3436/5574	065
Kamp - Bornhofen	5424	11,47	665	817	997	1 814	158,2	1 836	3401/5566	066
Kasdorf	5429	4,06	51	106	110	216	53,2	237	3413/5564	067
Katzeneinbogen, Stadt	5429	9,20	474	755	881	1 636	177,8	1 513	3427/5570	068
Kaub, Stadt	5425	12,98	766	897	1 038	1 935	149,1	2 239	3412/5551	069
Kehlbach	5429	2,14	38	71	82	153	71,5	170	3411/5570	070
Kemmenau	5421	3,76	124	162	172	334	88,8	280	3411/5579	071
Kestert	5421	6,90	351	459	513	972	140,9	957	3403/5561	072
Klingelbach	5429	5,14	165	250	284	534	103,9	478	3426/5571	073
Kördorf	5429	7,83	163	271	262	533	68,1	518	3423/5573	074
Lahnstein, Stadt ¹⁾	5420	36,93	7 147	9 349	10 346	19 695	533,3	20 416	3400/5574	075
Langenscheid	6251	8,93	176	280	303	583	65,3	576	3425/5580	076
Laurenburg	5409	2,16	125	165	178	343	158,8	379	3422/5577	077
Lautert	5429	3,56	46	79	92	171	48,0	193	3417/5559	078
Lierschied	5429	5,93	179	271	329	600	101,2	611	3410/5560	079
Lipporn	5429	4,80	78	152	144	296	61,7	245	3419/5556	080
Lohrheim	6251	4,13	151	262	273	535	129,5	518	3432/5576	081
Loltschied	5429	4,08	57	105	99	204	50,0	199	3419/5569	082
Lykershausen	5421	3,34	52	87	83	170	50,9	178	3404/5564	083
Mariefels	5429	3,84	77	146	148	294	76,6	310	3415/5568	084
Miehlen	5429	15,01	432	757	775	1 532	102,1	1 437	3416/5566	085
Miellen	5421	2,05	129	180	193	373	182,0	335	3405/5577	086
Misselberg	5409	0,73	28	41	49	90	123,3	74	3412/5575	087
Mittelfischbach	5429	1,84	23	45	46	91	49,5	99	3426/5569	088
Mudershausen	6251	4,73	95	177	174	351	74,2	323	3431/5571	089
Munchenroth	5429	1,07	18	29	30	59	55,1	41	3420/5560	090
Nassau, Stadt	5408	17,50	1 690	2 454	2 761	5 215	298,0	5 012	3414/5576	091
Nastatten, Stadt	5428	13,02	908	1 285	1 442	2 727	209,4	2 501	3418/5563	092
Netzbach	6251	3,39	71	136	147	283	83,5	285	3435/5576	093
Niederbachheim	5429	2,93	51	108	124	232	79,2	212	3412/5568	094
Niederneisen	6251	7,95	397	627	672	1 299	163,4	1 105	3433/5578	095
Niedertiefenbach	5429	4,08	54	97	115	212	52,0	217	3421/5569	096
Niederwallmenach	5429	6,88	106	198	218	416	60,5	458	3415/5559	097
Nievern	5421	4,32	340	451	503	954	220,8	963	3406/5578	098
Nochern	5429	7,11	141	232	276	508	71,4	534	3409/5560	099
Oberbachheim	5429	2,85	48	93	109	202	70,9	188	3410/5568	100
Oberfischbach	5429	5,04	38	84	75	159	31,5	152	3425/5568	101
Oberneisen	6251	4,54	263	402	416	818	180,2	797	3434/5577	102
Obernhof	5409	3,85	181	232	254	486	126,2	535	3419/5576	103
Obertiefenbach	5429	5,77	86	141	152	293	50,8	295	3420/5568	104
Oberwallmenach	5429	3,28	53	98	96	194	59,1	185	3416/5559	105
Oberwies	5409	2,01	42	84	66	150	74,6	144	3413/5573	106
Oelsberg	5429	4,03	112	187	199	386	95,8	380	3417/5563	107
Osterspai	5421	12,91	469	632	673	1 305	101,1	1 214	3401/5568	108
Patersberg	5421	2,64	146	243	245	488	184,8	412	3410/5559	109
Pissighofen	5429	3,31	42	79	88	167	50,5	163	3413/5565	110
Pohl	5429	4,23	85	129	141	270	63,8	253	3419/5568	111
Prath	5421	4,35	89	141	173	314	72,2	295	3406/5562	112
Reckenroth	6209	3,59	47	83	98	181	50,4	183	3430/5566	113
Reichenberg	5429	3,23	70	114	134	248	76,8	237	3412/5559	114
Reitzenhain	5429	5,66	85	180	152	332	58,7	301	3413/5558	115
Rettershain	5429	4,81	88	139	165	304	63,2	292	3416/5557	116
Rettert	5429	5,80	106	207	195	402	69,3	382	3424/5566	117
Roth	5429	3,40	36	79	79	158	46,5	158	3421/5570	118
Ruppenrod	5431	1,92	15	30	27	57	29,7	59	3419/5583	119

1) Große kreisangehörige Stadt im Sinne der Rheinland - Pfälzischen Gemeindeordnung.

Gemeinde		Fläche	Haus- halte	Wohnbevölkerung am					Koor- di- na- ten schlüssel	Stati- stische Kenn- ziffer
Namen	Post- leit- zahl			27.5.1970			6.6.1961			
				männlich	weiblich	insgesamt				
		qkm	Anzahl			Einw./qkm	Anzahl			
Ruppertshofen	5429	4,78	83	148	184	332	69,5	361	3414/5563	120
Sankt Goarshausen, Stadt	5422	6,99	856	1 007	1 203	2 210	316,2	2 518	3408/5558	121
Sauerthal	6221	3,57	93	111	135	246	68,9	249	3416/5560	122
Schaumburg	6251	2,95	9	15	12	27	9,2	54	3427/5578	123
Scheidt	5409	2,51	86	142	165	307	122,3	270	3422/5578	124
Schiesheim	6251	1,43	67	97	100	197	137,8	182	3433/5571	125
Schönborn	5429	11,70	159	271	302	573	49,0	560	3430/5574	126
Schwaighausen	5409	3,65	53	97	117	214	58,6	212	3411/5572	127
Seelbach	5409	7,24	109	192	189	381	52,6	376	3419/5575	128
Singhofen	5409	15,66	382	610	636	1 246	79,6	1 052	3417/5571	129
Steinsberg	5409	2,92	56	103	114	217	74,3	206	3425/5576	130
Strüth	5429	4,66	79	131	137	268	57,5	299	3420/5556	131
Sulzbach	5409	2,22	63	106	105	211	95,0	227	3411/5574	132
Wasenbach	5409	2,39	93	158	164	322	134,7	305	3426/5576	133
Weidenbach	5429	2,24	24	45	51	96	42,9	93	3420/5558	134
Weinahr	5409	3,41	175	221	270	491	144,0	461	3418/5576	135
Weisel	5421	13,05	301	464	487	951	72,9	984	3414/5554	136
Welterod	5429	9,94	122	191	223	414	41,6	391	3420/5555	137
Weyer	5429	6,00	113	213	239	452	75,3	418	3409/5562	138
Winden	5409	7,00	212	265	319	584	83,4	503	3417/5578	139
Winterwerb	5429	3,01	31	79	80	159	52,8	165	3410/5567	140
Zimmerschied	5409	2,20	21	39	37	76	34,5	75	3413/5580	141
Zusammen		772,50	39 165	56 336	61 899	118 235	153,1	114 512		

42 Unterwesterwaldkreis

Sitz der Kreisverwaltung: Montabaur, Stadt

Amtliches Kraftfahrzeugkennzeichen: MT

AG: Montabaur; — LG, OLG, ArG, SG, VG: Koblenz; — AA, FA: Montabaur; — OFD: Koblenz; — ZA: Neuwied; — HZA, HK, luHK, OPD: Koblenz; — StA: Alsbach f.d. Gem. 001, 030, 038, Arzbach f.d. Gem. 002, 039, Breitenau f.d. Gem. 006, 009, 059, 084, Eitelborn f.d. Gem. 013, 052, Gackebach f.d. Gem. 017, 020, 034, 036, Großholbach f.d. Gem. 021, 024, 065, Herschbach f.d. Gem. 019, 025, 029, 066, Hilscheid f.d. Gem. 031, 071, Holler f.d. Gem. 008, 033, 072, 077, Hundsangen f.d. Gem. 011, 037, 058, 074, 080, Marienrachdorf f.d. Gem. 041, 044, 045, 069, 201, Maxsain f.d. Gem. 018, 046, 085, Montabaur f.d. Gem. 004, 005, 014, 016, 027, 035, 048, 053, 057, 063, 079, 083, Nauort f.d. Gem. 007, 040, 050, 068, 076, 082, Nentershausen f.d. Gem. 026, 051, 055, Niedererbach f.d. Gem. 023, 054, Nordhofen f.d. Gem. 047, 056, 061, 078, Ruckeroth f.d. Gem. 022, 064, 075, Selters (Westerwald) f.d. Gem. 015, 067, Siershahn f.d. Gem. 028, 070, Wirges f.d. Gem. 003, 012, 042, 049, 060, 073, 081, ubr. Gem. bilden jeweils einen eigenen Standesamtsbezirk; — KWE: Montabaur.

Verbandsgemeinde u. zugeh. Gem.: Höhr - Grenzhäuser 030, 031, 032, 040.

Alsbach	5411	4,77	174	240	266	506	106,1	397	3405/5592	001
Arzbach	5411	9,93	635	897	1 051	1 948	196,2	1 549	3411/5583	002
Bannberscheid	5431	2,02	154	244	241	485	240,1	423	3407/5593	003
Bladernheim	5431	1,02	30	65	65	130	127,5	113	3419/5586	004
Boden	5431	2,16	117	219	218	437	202,3	390	3419/5593	005
Breitenau	5419	6,06	168	244	269	513	84,7	434	3406/5596	006
Caan (Unterwesterwaldkreis)	5411	3,55	109	174	187	361	101,7	287	3401/5593	007
Daubach	5431	2,51	71	127	125	252	100,4	214	3418/5584	008
Deesen	5419	3,40	163	233	260	493	145,0	420	3407/5598	009
Dernbach (Westerwald)	5434	8,74	794	1 163	1 596	2 759	315,7	2 543	3414/5591	010
Dreikirchen	5431	3,71	215	362	379	741	199,7	670	3426/5590	011
Ebernahn	5431	3,33	413	646	683	1 329	399,1	1 163	3412/5593	012
Eitelborn	5411	7,10	589	849	938	1 787	251,7	1 377	3409/5583	013
Eigendorf	5431	2,59	268	436	449	885	341,7	721	3414/5590	014
Ellenhausen	5419	1,90	76	118	118	236	124,2	215	3409/5598	015
Eschelbach	5431	3,01	196	320	327	647	215,0	515	3416/5590	016
Ettersdorf	5431	1,10	44	80	80	160	145,5	151	3420/5585	017
Freilingen	5419	3,67	182	230	291	521	142,0	466	3417/5603	018
Freirachdorf	5419	4,28	195	275	289	564	131,8	533	3409/5606	019
Gackebach	5431	4,77	100	159	180	339	71,1	334	3419/5582	020
Girod	5431	7,45	248	483	501	984	132,1	851	3422/5591	021
Goddert	5419	2,39	80	137	122	259	108,4	208	3410/5602	022
Görgeshausen	6251	3,24	181	285	321	606	187,0	514	3426/5586	023
Großholbach	5431	3,90	155	283	315	598	153,3	540	3421/5590	024
Hartenfels	5419	8,14	185	312	334	646	79,4	585	3413/5604	025
Heilberscheid	5431	6,37	128	211	227	438	68,8	416	3421/5586	026
Heiligenroth	5431	6,00	310	532	541	1 073	178,8	952	3419/5591	027
Helferskirchen	5419	5,00	224	339	399	738	147,6	624	3415/5598	028
Herschbach (Unterwesterwald- kreis)	5419	15,71	648	969	1 062	2 031	129,3	1 657	3410/5604	029
Hilgert	5411	4,57	377	526	573	1 099	240,5	888	3406/5591	030
Hilscheid	5411	14,08	765	1 047	1 188	2 235	158,7	1 927	3407/5585	031
Höhr - Grenzhäuser, Stadt	5410	15,87	3 300	3 946	4 484	8 430	531,2	8 402	3405/5589	032
Holler	5431	4,54	246	403	390	793	174,7	677	3417/5586	033
Horbach	5431	3,97	119	253	209	462	116,4	341	3418/5582	034
Horresen	5431	2,81	393	622	635	1 257	447,3	999	3414/5588	035
Hübingen	5431	3,59	92	169	174	343	95,5	264	3417/5580	036
Hundsangen	5431	7,64	447	713	758	1 471	192,5	1 327	3428/5591	037
Hundsorf	5412	1,40	85	133	135	268	191,4	231	3408/5593	038
Kadenbach	5411	4,45	285	438	426	864	194,2	637	3409/5584	039
Kammerforst	5411	1,32	62	80	95	175	132,6	145	3406/5592	040
Krümml	5419	2,20	46	78	88	166	75,5	147	3410/5601	041
Leuterod	5419	3,90	188	326	314	640	164,1	580	3416/5595	042
Marienrachdorf	5419	5,03	226	346	339	685	136,2	635	3408/5602	044
Maroth	5419	3,43	46	70	72	142	41,4	148	3407/5605	045
Maxsain	5419	13,51	277	427	461	888	65,7	905	3413/5601	046

07 Rheinland - Pfalz

1 RB Koblenz

42

Gemeinde		Fläche	Haus- halte	Wohnbevölkerung am					Koor- dinaten schlüssel	Stati- stische Kenn- ziffer
Namen	Post leitz- zahl			27.5.1970			6.6.1961			
				mannlich	weiblich	insgesamt				
		qkm	Anzahl			Einw./qkm	Anzahl			
Mogendorf	5431	4,24	397	505	582	1 087	256,4	1 001	3412/5595	047
Montabaur, Stadt	5430	20,14	2 253	3 461	3 497	6 958	345,5	6 220	3417/5589	048
Moschheim	5431	3,44	193	318	336	654	190,1	537	3418/5594	049
Nauort	5411	6,42	483	748	820	1 568	244,2	1 307	3402/5593	050
Nentershausen	5431	7,55	444	727	771	1 498	198,4	1 199	3422/5587	051
Neuhäusel	5411	1,66	463	639	692	1 331	801,8	1 014	3408/5584	052
Niederelbert	5431	10,26	449	692	720	1 412	137,6	1 048	3415/5586	053
Niedererbach	5431	4,44	236	342	392	734	165,3	661	3427/5588	054
Nornborn	5431	4,00	140	241	243	484	121,0	424	3423/5588	055
Nordhofen	5419	3,86	103	140	174	314	81,3	248	3411/5598	056
Oberelbert	5431	3,44	227	374	400	774	225,0	533	3416/5584	057
Obererbach	5431	2,60	117	189	216	405	155,8	394	3426/5590	058
Oberhard	5419	1,91	64	93	112	205	107,3	144	3409/5597	059
Ötzingen	5419	3,88	180	340	347	687	177,1	532	3416/5596	060
Quirnbach	5419	3,08	68	127	139	266	86,4	266	3414/5599	061
Ransbach - Baumbach	5412	12,14	1 886	2 669	2 764	5 433	447,5	4 694	3409/5593	062
Reckenthal	5431	1,51	35	54	69	123	81,5	128	3419/5587	063
Ruckeroth	5419	3,48	94	154	158	312	89,7	297	3410/5603	064
Ruppach - Goldhausen	5431	4,41	275	533	551	1 084	245,8	942	3420/5592	065
Schenkelberg	5419	3,53	187	289	291	580	164,3	483	3413/5605	066
Selters (Westerwald)	5418	8,71	745	954	1 062	2 016	231,5	1 881	3411/5600	067
Sessenbach	5411	2,79	112	188	172	360	129,0	202	3403/5594	068
Sessenhausen	5419	5,44	166	264	268	532	97,8	498	3409/5599	069
Siershahn	5433	4,41	863	1 317	1 333	2 650	600,9	2 395	3413/5594	070
Simmern	5411	9,08	275	432	445	877	96,6	603	3405/5584	071
Stahlhofen	5431	2,98	137	217	224	441	148,0	390	3419/5584	072
Staudt	5431	2,65	231	387	407	794	299,6	644	3416/5592	073
Steinefrenz	5431	4,85	156	274	323	597	123,1	572	3424/5592	074
Steinen	5419	4,21	59	94	103	197	46,8	212	3415/5604	075
Stromberg	5411	1,83	420	588	630	1 218	665,6	766	3400/5592	076
Untershausen	5431	1,92	93	137	167	304	158,3	247	3418/5585	077
Vielbach	5419	4,55	134	188	223	411	90,3	384	3413/5597	078
Welschneudorf	5431	7,82	229	347	356	703	89,9	612	3414/5582	079
Weroth	5431	2,52	111	210	228	438	173,8	389	3425/5592	080
Wirges	5432	10,12	1 667	2 358	2 560	4 918	486,0	4 541	3414/5593	081
Wirscheid	5411	2,68	82	100	119	219	81,7	209	3405/5594	082
Wirzenborn	5431	1,43	35	59	65	124	86,7	139	3419/5588	083
Wittgert	5419	4,74	118	146	184	330	69,6	305	3407/5596	084
Wolferlingen	5419	8,23	126	229	216	445	54,1	418	3418/5603	085
Zusammen		427,08	27 859	41 333	44 534	85 867	201,1	74 994		

Gemeinde		Fläche	Haus- halte	Wohnbevölkerung am			Koor- di-naten schlüssel	Stati- stische Kenn- ziffer
				27.5.1970		6.6 1961		
Namen	Post- leit- zahl			männlich	weiblich	insgesamt		
		qkm	Anzahl		Einw./qkm	Anzahl		

2 RB Trier

Sitz der Bezirksregierung Trier, Stadt

11 Kreisfreie Stadt Trier

Amtliches Kraftfahrzeugkennzeichen: TR

AG, LG: Trier; – OLG, Koblenz; – ArG, SG: Trier; – VG: Koblenz, Kammer: Trier; – AA, FA: Trier; – OFD: Koblenz; – ZA, HZA, HK, IuHK, OPD, StA: Trier; – OKI: S; – KWE Trier

Trier, Stadt 5500 | 117,39 36 976 47 239 56 485 103 724 883,6 105 735 2546/5513 000

31 Landkreis Bernkastel - Wittlich

Sitz der Kreisverwaltung: Wittlich, Stadt

Amtliches Kraftfahrzeugkennzeichen: BKS u. Wil

AG: Hermeskeil f.d. Gem. 006, 202, 203, 017, 018, 019, 032, 035, 042, 204, 054, 058, 064, 078, 079, 093, 112, 115, 122, 123, Traben - Trarbach f.d. Gem. 201, 014, 029, 205, 068, 072, 110, 120, 124, Wittlich f.d. Gem. 001 bis 005, 007, 009, 010, 013, 015, 020 bis 026, 031, 033, 036, 037, 044, 045, 046, 049, 050, 051, 053, 057, 062, 065, 067, 069, 073, 074, 080, 082, 085, 086, 091, 094 bis 097, 100, 101, 103, 104, 107, 108, 111, 113, 114, 116, 117, 125, 127, 134, Bernkastel - Kues f. übr. Gem.; – LG: Koblenz u. Trier; – OLG Koblenz; – ArG, SG: Trier; – VG: Koblenz, Kammer: Trier; – AA: Koblenz f.d. Gem. 014, 029, 120, 124, Trier f. übr. Gem.; – FA: Simmern f.d. Gem. 201, 205, 206, Trier f.d. Gem. 202, 203, 204, 207, Wittlich f.d. Gem. 001 bis 005, 007, 009, 010, 013, 015, 020 bis 026, 031, 033, 036, 037, 044, 045, 046, 049, 050, 051, 053, 057, 062, 065, 067, 068, 069, 072, 073, 074, 080, 082, 085, 086, 091, 094 bis 097, 100, 101, 103, 104, 107, 108, 110, 111, 113, 114, 116, 117, 125, 127, 132, 134, Bernkastel f. übr. Gem.; – OFD: Koblenz; – ZA: Wittlich; – HZA, HK, IuHK, Trier; – OPD: Koblenz f.d. Gem. 201, 014, 029, 205, 072, 206, 110, 120, 124 u.d. Gemeindefell Bonsbeuren i.d. Gem. 057, Trier f. übr. Gem. u. übr. Teile d. Gem. 057; – StA: Bernkastel - Kues f.d. Gem. 008, 012, 016, 028, 030, 034, 038, 040, 041, 056, 063, 066, 070, 071, 075, 076, 077, 081, 087, 090, 099, 106, 125, 126, 133, 136, Kröv in Bausendorf f.d. Gem. 004, 005, 020, 033, 057, 067, 068, 072, 132, Manderscheid f.d. Gem. 009, 021, 025, 026, 036, 044, 046, 049, 065, 080, 082, 074, 091, 095, 096, 100, 101, 104, 114, 116, 127, Morbach f.d. Gem. 011, 027, 039, 047, 048, 052, 055, 059, 060, 061, 084, 088, 089, 102, 109, 128, 130, 131, 135, Neumagen - Dhron f.d. Gem. 086, 092, 105, 207, Thalfang f.d. Gem. 006, 202, 203, 017, 018, 019, 032, 035, 042, 204, 054, 058, 064, 078, 079, 083, 093, 112, 115, 122, 123, Traben - Trarbach f.d. Gem. 201, 014, 029, 205, 206, 120, 124, Wittlich - Land f.d. Gem. 001, 003, 007, 010, 013, 015, 022, 023, 024, 031, 037, 045, 050, 051, 053, 062, 069, 073, 085, 094, 097, 103, 107, 108, 111, 113, 117, übr. Gem. bilden jeweils einen eigenen Standesamtsbezirk; – KWE: Trier.

Verbandsgemeinden u. zugeh. Gem.: Bernkastel - Kues 008, 012, 016, 028, 030, 034, 038, 040, 041, 056, 063, 066, 070, 071, 075, 076, 077, 081, 087, 090, 099, 106, 125, 126, 133, 136, Kröv in Bausendorf 004, 005, 020, 033, 057, 067, 068, 072, 110, 132, Manderscheid 009, 021, 025, 026, 036, 044, 046, 049, 065, 074, 080, 082, 091, 095, 096, 100, 101, 104, 114, 116, 127, Morbach 011, 027, 039, 047, 048, 052, 055, 059, 060, 061, 084, 088, 089, 102, 109, 128, 130, 131, 135, Neumagen - Dhron 042, 058, 086, 092, 105, 207, Thalfang 006, 202, 203, 017, 018, 019, 032, 035, 204, 054, 064, 078, 079, 083, 093, 112, 115, 122, 123, Traben - Trarbach 201, 014, 029, 205, 206, 120, 124, Wittlich - Land 001, 003, 007, 010, 013, 015, 022, 023, 024, 031, 037, 045, 050, 051, 053, 062, 069, 073, 085, 094, 097, 103, 107, 108, 111, 113, 117,

Altrich	5561	16,14	319	542	581	1 123	69,6	977	2565/5536	001
Arenrath	5561	6,73	103	224	208	432	64,2	421	2553/5535	003
Bausendorf	5561	11,96	352	515	596	1 111	92,9	1 092	2571/5542	004
Bengel	5561	27,44	291	419	492	911	33,2	941	2576/5542	005
Berglicht	5509	7,55	140	264	270	534	70,7	535	2569/5517	006
Bergweiler	5561	13,23	172	323	346	669	50,6	598	2559/5537	007
Bernkastel - Kues, Stadt	5550	23,42	2 626	3 266	4 042	7 298	311,6	7 574	2577/5531	008
Bettenfeld	5561	17,24	206	379	418	797	46,2	789	2554/5550	009
Beuren	5581	6,19	53	106	124	230	37,2	247	2585/5531	201
Binsfeld	5561	10,05	305	529	542	1 071	106,6	873	2550/5537	010
Bischofsdhron	5551	3,03	164	246	272	518	171,0	391	2582/5521	011
Brauneberg	5551	12,17	421	656	711	1 367	112,3	1 442	2571/5531	012
Breit	5509	4,00	48	111	121	232	58,0	227	2565/5515	202
Bruch	5561	8,63	108	216	221	437	50,6	397	2556/5536	013
Budlich	5509	4,02	54	103	116	219	54,5	247	2565/5516	203
Burg (Mosel)	5581	3,38	183	262	285	547	161,8	544	2580/5541	014
Burg (Salm)	5561	7,95	106	200	192	392	49,3	417	2556/5540	015
Burgen	5551	7,77	178	295	355	650	83,7	652	2572/5527	016
Burtscheid	5509	2,99	22	56	60	116	38,8	111	2569/5511	017
Deuselbach	5509	4,03	68	138	148	286	71,0	317	2576/5513	018
Dhronecken	5509	1,50	43	79	94	173	115,3	203	2571/5510	019
Diefenbach	5561	1,40	9	17	17	34	24,3	38	2567/5544	020
Dierfeld	5561	1,54	3	3	5	8	5,2	25	2564/5550	021
Dierscheid	5559	2,42	42	80	91	171	70,7	167	2554/5529	022
Dodenburg	5561	3,84	30	56	54	110	28,6	117	2556/5531	023
Dreis	5561	11,23	351	628	674	1 302	115,9	1 141	2558/5534	024
Eckfeld	5561	12,74	97	196	206	402	31,6	385	2560/5553	025
Eisenschmitt	5561	10,84	196	306	341	647	59,7	635	2551/5545	026
Elzerath	5551	1,88	31	74	66	140	74,5	120	2577/5522	027
Emmeroth	5551	2,14	11	18	15	33	15,4	49	2583/5529	028
Enkirch	5585	25,43	793	948	1 128	2 076	81,6	2 280	2581/5539	029
Erden	5551	3,63	129	206	251	457	125,9	478	2573/5538	030
Esch	5561	2,29	69	148	127	275	120,1	275	2561/5529	031
Etgert	5509	3,75	22	39	49	88	23,5	116	2573/5516	032
Flußbach	5561	6,86	76	133	148	281	41,0	219	2567/5543	033
Fronhofen (Landkreis Bernkastel)	5551	3,61	33	86	63	149	41,3	154	2584/5530	034
Gielert	5509	4,09	33	89	67	156	38,1	162	2572/5515	035
Gipperath	5561	4,87	46	121	99	220	45,2	217	2561/5545	036
Gladbach	5561	3,60	121	238	238	476	132,2	386	2555/5533	037
Gotzeroth	5551	1,71	22	52	52	104	60,8	109	2584/5528	038
Gonzerath	5551	8,89	234	403	408	811	91,2	781	2580/5525	039
Gornhausen	5551	5,31	59	103	109	212	39,9	239	2575/5525	040
Graach an der Mosel	5551	8,65	351	499	527	1 026	118,6	1 118	2576/5534	041
Grafendhron	5509	3,13	33	58	64	122	39,0	136	2571/5518	042
Greimerath	5561	3,75	46	91	115	206	54,9	165	2565/5545	044
Greverath	5561	4,51	51	82	90	172	38,1	184	2553/5533	045
Großlittgen	5561	13,17	288	482	491	973	73,9	848	2557/5543	046
Gutenthal	5551	4,15	110	199	222	421	101,4	413	2578/5517	047
Haag	5551	10,12	103	229	230	459	45,4	388	2574/5519	048
Hasborn	5561	6,18	97	190	193	383	62,0	357	2565/5546	049

07 Rheinland - Pfalz

2 RB Trier

31

Gemeinde		Fläche	Haus- halte	Wohnbevölkerung am				Koor- di-naten schlüssel	Stati- stische Kenn- ziffer	
Namen	Post- leitz- zahl			27.5.1970			6.6.1961			
				mannlich	weiblich	insgesamt				
		qkm	Anzahl			Einw./qkm	Anzahl			
Heckenmünster	5561	4,89	26	53	60	113	23,1	123	2556/5530	050
Heidenburg	5509	9,64	197	319	354	673	69,8	634	2566/5518	204
Heidweiler	5561	10,29	63	118	110	228	22,2	249	2553/5530	051
Heinzerath	5551	3,89	65	127	126	253	65,0	229	2578/5522	052
Hetzerath	5559	13,83	424	794	847	1 641	118,7	1 567	2558/5526	053
Hilscheid	5509	18,07	55	131	136	267	14,8	225	2572/5511	054
Hinzerath	5551	11,49	121	225	219	444	38,6	431	2585/5524	055
Hochscheid	5551	15,41	59	117	115	232	15,1	213	2587/5527	056
Hontheim	5561	24,78	221	390	428	818	33,0	819	2570/5548	057
Horath	5551	11,94	109	215	212	427	35,8	358	2571/5519	058
Hoxel	5551	2,09	155	254	275	529	253,1	524	2579/5516	059
Hundheim	5551	8,00	167	303	299	602	75,3	567	2583/5522	060
Hunolstein	5551	5,56	75	157	133	290	52,2	270	2575/5518	061
Hupperath	5561	4,11	116	239	240	479	116,5	397	2559/5540	062
Iltsbach	5552	1,17	8	18	22	40	34,2	40	2584/5527	063
Immert	5509	3,15	37	91	84	175	55,6	167	2573/5514	064
Irmenach	5581	10,19	122	221	229	450	44,2	473	2585/5532	205
Karl	5561	10,38	69	116	130	246	23,7	260	2557/5545	065
Kesten	5561	3,79	154	234	264	498	131,4	495	2568/5530	066
Kinderbeuern	5561	5,41	278	496	504	1 000	184,8	921	2573/5541	067
Kinheim	5561	9,09	296	458	474	932	102,5	1 000	2575/5538	068
Klausen	5561	9,21	287	489	552	1 041	113,0	958	2563/5531	069
Kleinich	5551	7,21	73	131	157	288	39,9	329	2585/5529	070
Kommen	5551	2,82	62	111	120	231	81,9	215	2581/5527	071
Krov	5563	14,77	855	1 248	1 401	2 649	179,4	2 595	2578/5538	072
Landscheid	5561	16,70	339	533	597	1 130	67,7	962	2555/5539	073
Laufeld	5561	6,09	134	226	276	502	82,4	508	2561/5549	074
Lieser	5551	5,41	472	600	714	1 314	242,9	1 435	2573/5532	075
Losnich	5551	2,52	149	227	243	470	186,5	505	2574/5538	076
Lötzbeuren	5581	10,20	127	249	254	503	49,3	508	2588/5534	206
Longkamp	5551	11,51	274	440	481	921	80,0	863	2580/5528	077
Luckenburger	5509	2,57	22	51	51	102	39,7	107	2569/5512	078
Malborn	5509	26,24	395	700	759	1 459	55,6	1 377	2571/5509	079
Manderscheid	5562	10,10	393	486	632	1 118	110,7	1 133	2558/5551	080
Maring - Noviant	5551	12,20	460	696	820	1 516	124,3	1 547	2572/5532	081
Meerfeld	5561	13,23	99	164	192	356	26,9	315	2554/5551	082
Merschbach	5509	3,20	24	51	58	109	34,1	90	2572/5519	083
Merscheid	5551	6,31	127	216	242	458	72,6	505	2576/5521	084
Minderlittgen	5561	8,19	170	293	320	613	74,8	533	2560/5541	085
Minheim	5561	5,46	172	287	328	615	112,6	688	2567/5526	086
Monzelfeld	5551	12,51	314	497	550	1 047	83,7	1 009	2577/5529	087
Morbach	5552	18,87	8,45	1 238	1 389	2 627	139,2	2 376	2580/5519	088
Morscheid - Riedenburg	5551	15,29	145	263	264	527	34,5	484	2578/5515	089
Mülheim (Mosel)	5556	4,82	319	434	511	945	196,1	937	2572/5531	090
Musweiler	5561	3,05	22	37	45	82	26,9	72	2557/5542	091
Neumagen - Dhron	5559	16,16	905	1 337	1 522	2 859	176,9	2 849	2564/5524	092
Neunkirchen	5509	3,16	34	84	93	177	56,0	177	2567/5512	093
Niederkail	5561	5,49	223	310	355	665	121,1	603	2553/5538	094
Niederoßlingen	5561	8,17	116	230	220	450	55,1	397	2563/5547	095
Niederscheidweiler	5561	7,83	68	128	157	285	36,4	265	2567/5547	096
Niersbach	5561	8,30	131	231	264	495	59,6	465	2553/5534	097
Oberkleinich	5551	2,76	35	66	66	132	47,8	135	2587/5528	099
Oberoßlingen	5561	7,42	63	130	152	282	38,0	245	2562/5548	100
Oberscheidweiler	5561	4,50	59	101	114	215	47,8	185	2566/5549	101
Odert	5551	1,32	26	52	56	108	81,8	104	2577/5517	102
Osann - Monzel	5561	16,55	450	706	781	1 487	89,8	1 527	2568/5532	103
Pantenburg	5562	4,96	60	127	142	269	54,2	237	2560/5550	104
Piesport	5555	19,72	672	1 047	1 173	2 220	112,6	2 199	2566/5527	105
Pilmeroth	5551	1,70	13	20	27	47	27,6	55	2582/5529	106
Platten	5561	7,06	180	300	315	615	87,1	596	2568/5535	107
Plein	5561	7,27	111	229	259	488	67,1	417	2562/5543	108
Rapperath	5551	5,48	93	167	185	352	64,2	352	2579/5520	109
Reil	5586	12,12	479	664	800	1 464	120,8	1 498	2580/5543	110
Rivenich	5559	7,77	207	364	381	745	95,9	697	2561/5527	111
Rorodt	5509	3,40	22	49	50	99	29,1	119	2575/5515	112
Salmtal	5561	13,99	516	908	955	1 863	133,2	1 618	2560/5532	113
Schladt	5561	4,94	34	81	75	156	31,6	140	2560/5544	114
Schönberg	5509	5,08	51	125	123	248	48,8	226	2566/5513	115
Schwarzenborn	5561	5,13	20	37	26	63	12,3	61	2551/5544	116
Sehlem	5561	11,21	205	368	381	749	66,8	682	2560/5530	117
Starkenburger	5581	1,51	91	117	126	243	160,9	273	2582/5536	120
Talling	5509	3,90	44	77	91	168	43,1	183	2568/5514	122
Thalfang	5509	19,44	420	701	766	1 467	75,5	1 372	2571/5513	123
Traben - Trarbach, Stadt	5580	31,31	2 388	2 931	3 487	6 418	205,0	6 837	2580/5535	124
Trittenheim	5559	9,97	458	704	773	1 477	148,1	1 481	2564/5521	207
Ürzig	5564	6,02	351	546	630	1 176	195,3	1 231	2572/5538	125
Veldenz	5551	14,36	300	508	552	1 060	73,8	1 000	2573/5528	126
Wallscheid	5561	5,94	68	159	167	326	54,9	318	2563/5551	127
Wederath	5551	4,31	63	113	125	238	55,2	239	2583/5526	128
Weiperath	5551	4,64	83	174	168	342	73,7	327	2577/5519	130
Wenigerath	5551	5,22	59	95	109	204	39,1	198	2581/5522	131
Willwerscheid	5561	2,43	10	24	17	41	16,9	46	2566/5545	132
Wintrich	5551	17,49	350	515	614	1 129	64,6	1 195	2569/5528	133
Wittlich, Stadt	5560	49,17	4 267	7 049	7 166	14 215	289,1	12 972	2563/5539	134
Wolzburg	5551	1,57	35	79	71	150	95,5	142	2578/5516	135
Zeltingen - Rachtig	5553	16,90	898	1 322	1 487	2 809	166,2	2 936	2572/5536	136
Zusammen		1 176,47	33 201	52 411	57 572	109 983	93,5	107 309		

Gemeinde		Fläche	Haus- halte	Wohnbevölkerung am			Koor- dina- ten schlüssel	Stati- stische Kenn- ziffer
				27.5.1970		6.6.1961		
				mannlich	weiblich	insgesamt		
Namen	Post- leitzahl	qkm	Anzahl			Einw./qkm	Anzahl	

32 Landkreis Bitburg - Prüm

Sitz der Kreisverwaltung: Bitburg, Stadt

Amtliches Kraftfahrzeugkennzeichen: BIT u. PRU

AG: Prum f.d. Gem. 201 bis 214, 216, 217, 220 bis 224, 226, 227, 229 bis 234, 236, 237, 238, 240 bis 250, 252 bis 256, 258 bis 267, 269 bis 281, 283 bis 288, 290 bis 302, 304, 305, 307 bis 310, 312, 314, 315, 316, 318, 320 bis 323, 325, 327, 328, 329, 331, Trier f.d. Gem. 218, 225, 078, 082, 289, Wittlich f.d. Gem. 282, 306, 311, 313, Bitburg f.ubr. Gem., - LG: Trier; - OLG: Koblenz; - ArG, SG: Trier; - VG: Koblenz, Kammer: Trier; - AA: Trier; - FA: Prum (Eifel) f.d. Gem. 201 bis 214, 216, 217, 220 bis 224, 226, 227, 229 bis 234, 236, 237, 238, 240 bis 250, 252 bis 256, 258 bis 267, 269 bis 281, 283 bis 288, 290 bis 302, 304, 305, 307 bis 310, 312, 314, 315, 316, 318, 320 bis 323, 325, 327, 328, 329, 331, Trier f.d. Gem. 218, 225, 289, Wittlich f.d. Gem. 228, 282, 306, 311, 313, Bitburg (Bez. Trier) f.ubr. Gem.; - OFD: Koblenz; - ZA: Bitburg, - HZA, HK: IuHK, OPD: Trier, - StA: Bitburg - Land f.d. Gem. 009, 013, 014, 015, 017, 020, 021, 024, 026, 027, 029, 030, 032, 034, 036, 039, 044, 045, 046, 048, 051, 052, 057, 058, 060, 061, 062, 074, 077, 079, 081, 083, 086, 091, 092, 097, 098, 099, 100, 109, 111, 115, 118, 119, 120, 124, 125, 126, 133, 134, 136, 137, Bleialf f.d. Gem. 202, 206, 207, 208, 230, 231, 236, 243, 265, 271, 283, 302, 328, 329, Daleiden - Leidenborn f.d. Gem. 201, 205, 212, 213, 214, 220, 229, 234, 240, 241, 245 bis 248, 259, 263, 274, 278, 294, 297, 298, 301, 209, 310, 316, 325, Irrel f.d. Gem. 002, 019, 028, 218, 033, 037, 225, 053, 063, 065, 078, 082, 093, 103, 108, 114, 131, Körperich f.d. Gem. 004, 008, 016, 040, 042, 054, 059, 066, 067, 069, 072, 080, 095, 112, 130, Kyllburg f.d. Gem. 007, 203, 210, 035, 043, 228, 070, 071, 075, 076, 087, 273, 282, 101, 105, 113, 306, 313, 129, 135, 331, Neuerburg f.d. Gem. 001, 003, 005, 011, 012, 022, 023, 025, 031, 038, 041, 047, 049, 056, 064, 068, 073, 084, 085, 088, 089, 090, 094, 096, 102, 106, 110, 116, 117, 121, 122, 127, 128, 132, 138, Prum f.d. Gem. 209, 223, 224, 226, 227, 250, 266, 272, 288, 290, 292, 295, 296, 300, 305, 308, 314, 318, 320, 322, Schonecken f.d. Gem. 216, 222, 238, 256, 275, 276, 279, 280, 281, 284, 304, 307, 321, 327, Speicher f.d. Gem. 006, 010, 050, 055, 289, 104, 107, 123, 311, Waxweiler f.d. Gem. 204, 211, 217, 221, 232, 233, 237, 242, 244, 249, 252 bis 255, 258, 260, 261, 262, 264, 267, 269, 270, 277, 285, 286, 291, 293, 299, 312, 315, 322, ubr. Gem. bilden jeweils einen eigenen Standesamtsbezirk, - OKI: S f.d. Gem. 018; - KWE: Trier.

Verbandsgemeinden u. zugeh. Gemeinden: Arzfeld 201, 204, 205, 211 bis 214, 217, 220, 221, 229, 232, 233, 234, 237, 240, 241, 242, 244 bis 249, 252 bis 255, 258 bis 264, 267, 269, 270, 274, 277, 278, 285, 286, 287, 291, 293, 294, 297, 298, 299, 301, 309, 310, 312, 315, 316, 322, 325, Bitburg - Land 009, 013, 014, 015, 017, 020, 021, 024, 026, 027, 029, 030, 032, 034, 036, 039, 044, 045, 046, 048, 051, 052, 057, 058, 060, 061, 062, 074, 077, 079, 081, 083, 086, 091, 092, 097 bis 100 109, 111, 115, 118, 119, 120, 124, 125, 126, 133, 134, 136, 137, Irrel 002, 019, 028, 218, 033, 037, 225, 053, 063, 065, 078, 082, 093, 103, 108, 114, 131, Kyllburg 007, 203, 210, 035, 043, 228, 070, 071, 075, 076, 087, 273, 282, 101, 105, 113, 306, 313, 129, 135, 331, Neuerburg 001, 003, 004, 005, 008, 011, 012, 016, 022, 023, 025, 031, 038, 040, 041, 042, 047, 049, 054, 056, 059, 064, 066, 067, 068, 069, 072, 073, 080, 084, 085, 088, 089, 090, 094, 095, 096, 102, 106, 110, 112, 116, 117, 121, 122, 127, 128, 130, 132, 138, Prum 202, 206 bis 209, 216, 222, 223, 224, 226, 227, 230, 231, 236, 238, 243, 250, 256, 265, 266, 272, 271, 275, 276, 279, 280, 281, 283, 284, 288, 290, 292, 295, 296, 300, 302, 304, 305, 307, 308, 314, 318, 320, 321, 323, 327, 328, 329, Speicher 006, 010, 050, 055, 289, 104, 107, 311, 123.

Affler	5529	2,02	11	28	28	56	27,7	60	2511/5541	001
Alsdorf	5521	6,37	102	181	197	378	59,3	355	2533/5528	002
Altscheid	5521	5,90	29	66	71	137	23,2	144	2528/5542	003
Ammeldingen a.d. Our	5529	2,63	5	17	17	34	12,9	45	2518/5528	004
Ammeldingen b. Neuerburg	5529	4,50	40	114	88	202	44,9	176	2520/5545	005
Arzfeld	5529	12,47	240	425	459	884	70,9	810	2519/5550	201
Auw an der Kyll	5521	0,96	65	104	118	222	231,3	223	2544/5529	006
Auw bei Prum	5541	22,02	199	394	398	792	36,0	759	2524/5574	202
Badem	5521	9,16	226	447	457	904	98,7	876	2543/5540	007
Balesfeld	5541	2,32	67	99	127	226	97,4	204	2538/5552	203
Bauler	5529	6,03	33	71	69	140	23,2	174	2514/5536	008
Baustert	5521	4,49	115	226	221	447	99,6	434	2527/5538	009
Beilingen	5521	4,33	112	184	233	417	96,3	434	2547/5535	010
Bellscheid	5529	1,74	10	31	21	52	29,9	49	2525/5548	204
Berkoth	5529	3,53	21	66	57	123	34,8	121	2524/5545	011
Berscheid	5529	7,50	16	42	37	79	10,5	78	2516/5538	012
Bettingen	5521	7,29	294	523	627	1 150	157,8	1 161	2528/5534	013
Bickendorf	5521	5,50	114	208	219	427	77,6	398	2535/5544	014
Biersdorf	5521	2,97	116	225	237	462	155,6	443	2532/5542	015
Biesdorf	5529	5,49	48	328	113	441	80,3	342	2521/5527	016
Binscheid	5541	5,73	36	75	70	145	25,3	145	2518/5553	205
Birtlingen	5521	2,93	16	28	24	52	17,7	69	2534/5534	017
Bitburg, Stadt	5520	47,46	3 247	4 634	5 485	10 119	213,2	9 405	2537/5537	018
Bleialf	5541	7,51	272	388	462	850	113,2	841	2520/5567	206
Bollendorf	5521	13,30	512	709	811	1 520	114,3	1 338	2525/5524	019
Brandscheid	5541	16,22	90	194	175	369	22,7	371	2522/5565	207
Brecht	5521	4,56	40	92	88	180	39,5	170	2531/5538	020
Brimingen	5521	3,79	19	41	51	92	24,3	100	2526/5537	021
Buchet	5541	13,25	66	137	133	270	20,4	255	2523/5568	208
Budesheim	5541	13,52	156	278	289	567	41,9	583	2539/5564	209
Burbach	5541	16,77	154	286	290	576	34,3	553	2537/5552	210
Burg	5521	2,74	7	23	13	36	13,1	39	2525/5535	022
Burscheid	5529	3,64	6	20	9	29	8,0	26	2525/5544	023
Dackscheid	5521	5,08	47	75	85	160	31,5	192	2528/5553	211
Dahlem	5521	4,28	62	118	139	257	60,0	251	2542/5531	024
Dahlen	5529	17,31	108	212	217	429	24,8	438	2510/5548	212
Daleiden	5529	15,53	188	316	372	688	44,3	700	2513/5548	213
Dasburg	5529	4,81	95	141	178	319	66,3	356	2509/5545	214
Dauweishausen	5529	2,05	22	49	46	95	46,3	94	2513/5540	025
Dingdorf	5541	3,68	21	58	48	106	28,8	99	2531/5557	216
Dockendorf	5521	5,84	44	79	79	158	27,1	179	2533/5532	026
Dudeldorf	5521	11,04	353	555	619	1 174	106,3	1 242	2546/5538	027
Echternacherbruck	5521	4,84	161	238	233	471	97,3	449	2531/5309	028
Echtershausen	5521	2,49	27	65	57	122	49,0	143	2530/5543	029
Ehlenz	5521	5,93	119	222	228	450	75,9	456	2533/5544	030
Eilscheid	5521	2,38	14	30	31	61	25,6	69	2528/5555	217
Eisenach	5501	6,31	91	187	201	388	61,5	382	2536/5524	218
Emmelbaum	5529	2,69	17	40	44	84	31,2	71	2519/5546	031
Enzen	5521	1,70	11	28	26	54	31,8	54	2526/5531	032
Ernzen	5521	9,97	135	264	290	554	55,6	539	2530/5522	033
Eschfeld	5541	4,78	52	117	124	241	50,4	218	2514/5553	220
Eßlingen	5521	5,21	24	49	45	94	18,0	111	2538/5531	034
Etteldorf	5521	1,74	6	19	14	33	19,0	29	2540/5543	035

07 Rheinland - Pfalz

2 RB Trier

32

Gemeinde		Fläche	Haus- halte	Wohnbevölkerung am					Koor- dinaten schlüssel	Stati- stische Kenn- ziffer
Namen	Post- leitz- zahl			27.5.1970			6.6 1961			
				mannlich	weiblich	insgesamt				
		qkm	Anzahl			Einw./qkm	Anzahl			
Euscheid	5541	3,68	33	67	66	133	36,1	132	2522/5555	221
Feilsdorf	5521	3,83	13	28	35	63	16,4	65	2529/5539	036
Ferschweiler	5521	7,45	259	469	496	965	129,5	996	2529/5525	037
Feuerscheid	5541	5,90	90	170	180	350	59,3	331	2532/5552	222
Fischbach - Oberraden	5529	6,68	19	37	35	72	10,8	72	2524/5540	038
Fleringen	5541	8,49	77	159	197	356	41,9	333	2535/5563	223
Fließem	5521	8,32	138	288	288	576	69,2	563	2538/5543	039
Geichlingen	5529	5,32	86	160	181	341	64,1	338	2519/5535	040
Gemund	5529	2,86	24	42	41	83	29,0	100	2511/5539	041
Gentingen	5529	4,21	23	39	42	81	19,2	104	2516/5529	042
Giesdorf	5541	3,53	22	57	62	119	33,7	108	2532/5560	224
Gilzem	5501	4,98	89	182	197	379	76,1	356	2537/5525	225
Gindorf	5521	6,56	110	183	228	411	62,7	439	2546/5541	043
Gondelsheim	5540	23,98	170	307	346	653	27,2	678	2536/5566	226
Gondenbrett	5540	23,04	131	247	267	514	22,3	499	2530/5567	227
Gondorf	5521	3,76	66	126	143	269	71,5	241	2544/5537	044
Gransdorf	5561	7,10	91	174	180	354	49,9	383	2549/5542	228
Großkampenber	5541	6,31	49	92	94	186	29,5	180	2515/5558	229
Großlangenfeld	5541	6,94	50	94	86	180	25,9	176	2518/5565	230
Habscheid	5541	7,58	95	202	196	398	52,5	384	2519/5561	231
Halenbach	5541	1,40	12	28	30	58	41,4	58	2519/5552	232
Halsdorf	5521	3,19	31	67	62	129	40,4	130	2526/5532	045
Hamm	5521	1,74	10	23	22	45	25,9	57	2530/5542	046
Hargarten	5521	2,00	24	50	48	98	49,0	95	2529/5551	233
Harspelt	5541	4,83	21	52	43	95	19,7	99	2512/5556	234
Heckhuscheid	5541	8,29	47	101	107	208	25,1	227	2516/5560	236
Heilbach	5529	6,50	34	86	72	158	24,3	154	2521/5546	047
Heilenbach	5521	7,90	28	64	59	123	15,6	137	2533/5547	048
Heilhausen	5523	1,50	4	10	13	23	15,3	23	2525/5553	237
Heisdorf	5541	3,89	28	45	42	87	22,4	64	2530/5555	238
Herbstmühle	5529	2,15	10	20	23	43	20,0	50	2516/5540	049
Herforst	5521	3,77	227	343	423	766	203,2	704	2550/5534	050
Hermesdorf	5521	3,97	80	176	179	355	89,4	336	2532/5520	051
Herzfeld	5541	2,67	8	20	21	41	15,4	41	2515/5555	240
Hickeshausen	5541	1,26	4	12	6	18	14,3	20	2518/5552	241
Hisel	5521	2,12	6	18	18	36	17,0	30	2526/5536	052
Holzchen	5529	2,52	17	44	51	95	37,7	93	2522/5549	242
Hollnich	5541	9,99	51	116	86	202	20,2	221	2519/5560	243
Holsthum	5521	9,34	133	246	252	498	53,3	542	2529/5528	053
Hommerdingen	5529	2,06	23	47	45	92	44,7	98	2523/5530	054
Hosten	5521	2,87	55	86	115	201	70,0	182	2544/5528	055
Hutten	5529	3,10	14	64	35	99	31,9	79	2527/5520	056
Hutterscheid	5521	2,99	55	125	107	232	77,6	206	2528/5540	057
Huttingen a.d. Kyll	5521	2,94	98	169	191	360	122,4	382	2542/5537	058
Huttingen bei Lahr	5529	4,41	48	86	88	174	39,5	182	2521/5532	059
Huf	5541	0,66	18	40	46	86	130,3	70	2519/5554	244
Idenheim	5521	7,76	98	207	210	417	53,7	397	2541/5529	060
Idesheim	5521	6,73	91	224	207	431	64,0	423	2541/5526	061
Ingendorf	5521	3,28	42	79	98	177	54,0	183	2533/5533	062
Irrrel	5521	7,06	331	572	604	1 176	166,6	1 030	2532/5523	063
Irrhausen	5529	7,23	65	125	134	259	35,8	247	2515/5549	245
Jucken	5529	6,18	57	99	129	228	36,9	208	2516/5546	246
Karlshausen	5529	7,12	94	176	188	364	51,1	389	2516/5543	064
Kaschenbach	5521	4,46	12	30	39	69	15,5	63	2534/5526	065
Keppeshausen	5529	2,38	6	7	8	15	6,3	23	2512/5538	066
Kesfeld	5541	4,48	21	65	40	105	23,4	110	2516/5557	247
Kickeshausen	5529	1,42	11	15	23	38	26,8	46	2518/5548	248
Kinzenburg	5541	1,22	16	32	30	62	50,8	59	2525/5553	249
Kleinlangenfeld	5541	7,81	26	61	53	114	14,6	116	2534/5570	250
Körperich	5529	19,17	272	544	563	1 107	57,7	1 107	2518/5532	067
Kopscheid	5541	2,60	18	51	45	96	36,9	73	2523/5552	252
Koxhausen	5529	3,81	31	61	63	124	32,5	147	2517/5539	068
Krautscheid	5529	3,79	23	63	55	118	31,1	122	2523/5547	253
Kruchten	5529	5,42	110	216	217	433	79,9	414	2522/5529	069
Kyllburg, Stadt	5524	4,61	377	482	640	1 122	243,4	1 242	2542/5544	070
Kyllburgweiler	5521	7,24	31	77	80	157	21,7	174	2544/5546	071
Lahr	5529	7,25	69	114	131	245	33,8	267	2520/5534	072
Lambertsberg	5521	3,67	54	117	115	232	63,2	186	2528/5551	254
Lascheid	5541	3,47	29	57	51	108	31,1	126	2529/5552	255
Lasel	5541	4,44	83	149	166	315	70,9	284	2533/5553	256
Lauperath	5529	5,77	33	81	87	168	29,1	155	2524/5550	258
Leidenborn	5541	5,59	43	97	97	194	34,7	182	2515/5555	259
Leimbach	5529	2,95	20	37	49	86	29,2	108	2518/5543	073
Lichtenborn	5541	6,50	63	139	142	281	43,2	312	2521/5552	260
Lierfeld	5541	1,71	14	26	39	65	38,0	70	2526/5555	261
Ließem	5521	3,02	15	34	43	77	25,5	95	2534/5543	074
Lunebach	5541	10,27	190	326	353	679	66,1	607	2524/5556	262
Lutzkampen	5541	5,95	79	161	168	329	55,3	354	2513/5557	263
Malberg	5521	6,61	298	462	515	977	147,8	931	2541/5545	075
Malbergweich	5521	10,17	104	191	197	388	38,2	407	2539/5546	076
Manderscheid	5523	4,26	19	43	40	83	19,5	77	2525/5551	264
Masthorn	5541	4,53	16	48	46	94	20,8	79	2521/5557	265
Matzerath	5541	4,32	21	44	41	85	19,7	98	2527/5556	266
Mauel	5523	5,42	30	58	64	122	22,5	130	2528/5548	267
Meckel	5521	10,80	66	158	172	330	30,6	338	2537/5528	077
Menningen	5501	3,42	40	76	79	155	45,3	157	2534/5522	078

Gemeinde		Fläche	Haus- halte	Wohnbevölkerung am				Koor- dina- ten schlüssel	Stati- stische Kenn- ziffer	
Namen	Post- leit- zahl			27.5.1970			6.6.1961			
				mannlich	weiblich	insgesamt				
		qkm	Anzahl			Einw./qkm	Anzahl			
Merkeshausen	5521	424	3	4	8	12	2,8	20	2529/5544	269
Merlscheid	5541	3,52	11	26	37	63	17,9	57	2525/5555	270
Messerich	5521	6,53	96	209	225	434	66,5	383	2534/5533	079
Mettendorf	5529	15,03	312	510	574	1 084	72,1	1 094	2523/5534	080
Metterich	5521	5,61	100	198	242	440	78,4	394	2542/5538	081
Minden	5501	3,78	61	114	119	233	61,6	223	2533/5521	082
Mülbach	5521	1,56	29	55	61	116	74,4	117	2528/5537	083
Mützenich	5541	6,40	46	76	83	159	24,8	181	2519/5569	271
Muxerath	5528	4,55	17	38	44	82	18,0	83	2519/5539	084
Nasingen	5528	2,38	15	25	37	62	26,1	63	2518/5538	085
Nattenheim	5521	6,92	103	213	218	431	62,3	431	2537/5542	086
Neidenbach	5521	9,35	218	374	440	814	87,1	839	2539/5550	087
Neuendorf	5541	5,71	27	59	64	123	21,5	123	2533/5572	272
Neuerburg, Stadt	5528	10,22	506	659	823	1 482	145,0	1 548	2521/5541	088
Neuheilenbach	5541	0,96	57	122	144	266	277,1	258	2540/5553	273
Neurath	5529	1,67	19	44	51	95	56,9	80	2519/5548	274
Niedergeckler	5529	1,41	22	47	39	86	61,0	95	2522/5537	089
Niederhershof	5541	8,63	71	164	157	321	37,2	302	2536/5559	275
Niederlauch	5541	0,77	8	24	25	49	63,6	48	2530/5558	276
Niederpierscheid	5523	1,64	10	26	19	45	27,4	65	2526/5549	277
Niederraden	5529	2,00	17	46	43	89	44,5	88	2523/5538	090
Niederstedem	5521	5,44	47	108	104	212	39,0	175	2535/5532	091
Niederuttfeld	5541	2,33	27	44	56	100	42,9	98	2518/5555	278
Niederweiler	5521	4,58	22	48	51	99	21,6	103	2531/5544	092
Niederweis	5521	7,55	58	132	135	267	35,4	290	2533/5525	093
Niehl	5521	1,99	16	44	31	75	37,7	86	2526/5535	094
Nimshuscheid	5541	4,96	62	143	137	280	56,5	240	2535/5551	279
Nimsreuland	5541	4,43	23	41	48	89	20,1	91	2532/5555	280
Nustbaum	5529	17,10	125	272	270	542	31,7	561	2524/5531	095
Obergeckler	5529	6,35	48	97	106	203	32,0	236	2521/5537	096
Oberhershof	5541	4,25	19	41	37	78	18,4	94	2537/5560	281
Oberkail	5561	24,26	230	374	408	782	32,2	745	2548/5544	282
Oberlascheid	5541	9,30	41	84	97	181	19,5	224	2521/5569	283
Oberlauch	5541	3,67	14	31	34	65	17,7	62	2530/5559	284
Oberpierscheid	5523	6,18	72	161	180	341	55,2	342	2526/5547	285
Obersteden	5521	4,48	17	40	53	93	20,8	100	2536/5532	097
Oberuttfeld	5541	6,15	54	100	122	222	36,1	214	2519/5556	286
Oberweiler	5521	5,32	35	75	74	149	28,0	151	2531/5545	098
Oberweis	5521	9,70	148	281	304	585	60,3	583	2530/5536	099
Olmscheid	5529	4,80	44	79	96	175	36,5	193	2516/5547	287
Oltdorf	5521	3,15	32	71	68	139	44,1	140	2527/5535	100
Olzheim	5541	16,21	94	168	182	350	21,6	365	2532/5571	288
Orenhofen	5501	12,01	385	622	751	1 373	114,3	1 237	2547/5529	289
Orlenbach	5541	6,22	30	50	59	109	17,5	91	2527/5558	290
Orsfeld	5521	5,18	41	90	102	192	37,1	199	2544/5543	101
Qutscheid	5529	5,74	118	260	250	510	88,9	487	2525/5520	102
Peffingen	5521	5,79	51	109	124	233	40,2	231	2529/5530	103
Philippshelm	5521	0,89	41	70	67	137	153,9	145	2545/5535	104
Pickeließem	5521	5,76	98	202	210	412	71,5	400	2546/5539	105
Pintesfeld	5521	1,89	8	20	24	44	23,3	40	2526/5552	291
Pittenbach	5541	3,86	26	50	57	107	27,7	103	2525/5560	292
Plascheid	5529	3,42	19	49	35	84	24,6	86	2520/5544	106
Plutscheid	5541	12,93	80	174	167	341	26,4	387	2530/5550	293
Preischeid	5529	6,23	43	87	95	182	29,2	160	2511/5544	294
Preist	5521	6,48	211	399	398	797	123,0	729	2545/5530	107
Pronsfeld	5541	15,47	250	378	440	818	52,9	738	2524/5558	295
Prum, Stadt	5540	16,38	1 517	2 400	2 644	5 044	307,9	4 724	2530/5563	296
Prumzurlay	5521	3,83	89	143	162	305	79,6	247	2531/5526	108
Reiff	5541	5,80	16	27	34	61	10,5	60	2515/5551	297
Reipeldingen	5529	4,76	35	62	69	131	27,5	122	2513/5549	298
Ringhuscheid	5529	3,06	40	85	80	165	53,9	166	2524/5547	299
Rittersdorf	5521	11,82	260	501	526	1 027	86,9	990	2535/5530	109
Rodershausen	5529	5,36	73	134	142	276	51,5	250	2514/5539	110
Röhl	5521	10,67	126	257	268	525	49,2	536	2541/5530	111
Rommersheim	5541	16,85	107	222	227	449	26,6	437	2531/5561	300
Roscheid	5541	5,11	25	49	50	99	19,4	101	2513/5554	301
Roth an der Our	5529	1,91	80	109	135	244	127,7	301	2516/5532	112
Roth bei Prum	5541	18,99	102	192	211	403	21,2	399	2528/5524	302
Sankt Thomas	5524	912	92	165	194	359	39,4	345	2542/5548	113
Schankweiler	5521	6,56	55	110	123	233	35,5	226	2527/5529	114
Scharfbillig	5521	4,82	19	41	51	92	19,1	133	2539/5533	115
Scheitenkorb	5529	2,83	9	27	19	46	16,3	47	2515/5541	116
Scheuern	5529	6,51	18	48	39	87	13,4	82	2522/5542	117
Schleid	5521	6,25	95	228	213	441	70,6	421	2535/5547	118
Schonecken	5541	13,35	516	741	959	1 700	127,3	1 481	2533/5558	304
Schwirzheim	5541	13,68	88	192	191	383	28,0	357	2537/5566	305
Seffern	5521	4,92	107	181	206	387	78,7	376	2536/5547	119
Sefferweich	5521	10,73	57	102	128	230	21,4	247	2537/5546	120
Seinsfeld	5521	6,70	49	118	108	226	33,7	201	2546/5547	306
Seiwerath	5541	8,95	43	78	86	164	18,3	166	2536/5557	307
Sellerich	5541	17,37	73	160	173	333	19,2	322	2526/5565	308
Sengerich	5541	1,10	6	15	21	36	32,7	27	2516/5554	309
Sevenig bei Neuerburg	5529	5,93	11	20	20	40	6,7	47	2513/5542	121
Sevenig (Our)	5541	4,83	28	56	72	128	26,5	125	2512/5554	310
Sinspelt	5529	2,42	87	174	173	347	143,4	337	2523/5537	122
Spangdahlem	5561	13,44	265	452	483	935	69,6	1 016	2548/5538	311

07 Rheinland - Pfalz

2 RB Trier

32, 33

Gemeinde		Fläche	Haus- halte	Wohnbevölkerung am				Koor- dinaten schlüssel	Stati- stische Kenn- ziffer	
				27.5.1970			6.6.1961			
				mannlich	weiblich	insgesamt				
Namen	Post- leitz- zahl	qkm	Anzahl			Einw./qkm	Anzahl			
Speicher	5522	15,38	989	1 408	1 652	3 060	199,0	2 785	2545/5533	123
Stalbach	5541	2,33	19	44	39	83	35,6	85	2520/5554	312
Steinborn	5521	11,27	60	146	129	275	24,4	283	2545/5548	313
Steinmehlen	5541	2,25	19	44	38	82	36,4	83	2526/5563	314
Stockern	5521	4,00	22	60	60	120	30,0	105	2527/5532	124
Strickscheid	5541	1,41	16	33	40	73	51,8	77	2522/5556	315
Stupbach	5541	2,68	16	28	33	61	22,8	55	2511/5559	316
Sulm	5521	7,05	106	229	237	466	66,1	435	2541/5531	125
Trimport	5521	2,19	55	121	131	252	115,1	244	2541/5530	126
Übereisenbach	5529	2,44	13	27	24	51	20,9	65	2511/5540	127
Uppershausen	5529	3,40	19	52	44	96	28,2	106	2522/5545	128
Usch	5524	1,33	30	41	66	107	80,5	111	2543/5552	129
Waldhof - Falkenstein	5529	3,38	6	19	14	33	9,8	30	2513/5537	130
Wallendorf	5529	8,85	120	220	199	419	47,3	417	2520/5526	131
Wallersheim	5541	14,51	170	348	348	696	48,0	631	2538/5563	318
Watzeraath	5541	4,62	75	147	152	299	64,7	283	2526/5561	320
Wawern	5541	7,58	67	158	140	298	39,3	270	2534/5553	321
Waxweiler	5523	4,42	322	456	594	1 050	237,6	951	2526/5551	322
Weidingen	5521	5,87	55	122	117	239	40,7	248	2527/5541	132
Weinsfeld	5541	4,11	57	118	102	220	53,5	196	2526/5562	323
Weichenhausen	5541	2,34	14	20	29	49	20,9	55	2511/5558	325
Wettlingen	5521	3,46	15	40	37	77	22,3	67	2529/5532	133
Wiersdorf	5521	4,29	41	94	93	187	43,6	214	2532/5540	134
Wilsecker	5521	4,53	57	105	115	220	48,6	193	2541/5543	135
Winringen	5541	2,57	16	43	40	83	32,3	83	2530/5558	327
Winterscheid	5541	8,49	48	91	102	193	22,7	209	2518/5566	328
Winterspelt	5541	25,51	225	403	413	816	32,0	839	2515/5564	329
Wilmannsdorf	5521	2,74	94	182	206	388	141,6	350	2531/5539	136
Wolfsfeld	5521	9,27	187	320	355	675	72,8	641	2533/5530	137
Zendscheid	5524	2,35	43	69	79	148	63,0	162	2543/5552	331
Zweifelscheid	5529	1,82	20	44	42	86	47,3	106	2517/5544	138
Zusammen		1 626,22	25 281	44 759	48 637	93 396	57,4	90 893		

33 Landkreis Daun

Sitz der Kreisverwaltung: Daun, Stadt

Amtliches Kraftfahrzeugkennzeichen: DAU

AG: Adenau f.d. Gem. 202, 205 bis 208, 210, 212, 218, 220, 228, 229, 233, 244, Daun f.d. Gem. 002 bis 065, 067, 068, 070, 071, 074 bis 077, 079 bis 085, Prum f.d. Gem. 204, 209, 211, 214, 219, 223, 227, 231, 232, 235, 237, 239, 240, 241, Mayen f. ubr. Gem.; - LG: Koblenz u. Trier; - OLG: Koblenz; - ArG, SG: Trier; - VG: Koblenz, Kammer: Trier; - AA: Trier f.d. Gem. 002 bis 065, 067, 068, 070, 071, 074 bis 077, 079 bis 085, 204, 209, 211, 214, 216, 219, 223, 227, 231, 232, 235, 237, 239, 240, 241, Mayen f. ubrig. Gem.; - FA: Bad Neuenahr - Ahrweiler f.d. Gem. 229, Daun f.d. Gem. 002 bis 056, 058 bis 065, 067, 068, 070, 071, 074 bis 077, 079 bis 085, Prum (Eifel) f.d. Gem. 204, 209, 211, 214, 219, 223, 227, 231, 232, 235, 237, 240, 241; - Mayen f. ubr. Gem.; - OFD: Koblenz; - ZA: Birnbach f.d. Gem. 002 bis 056, 058 bis 065, 074 bis 077, 067, 068, 070, 071, 079 bis 085, 204, 209, 211, 214, 219, 223, 227, 231, 232, 235, 237, 239, 240, 241, Bad Neuenahr - Ahrweiler f. ubrig. Gem.; - HZA: Trier u. Koblenz; - HK, LuHK: Trier; - OPD: Koblenz f.d. Gem. 201, 202, 203, 205, 206, 207, 208, 210, 212, 213, 215 bis 218, 220, 221, 222, 224, 225, 226, 228, 229, 230, 232, 234, 242, 243, 244, Trier f. ubr. Gem.; - StA: Daun f.d. Gem. 006, 008, 011, 014 bis 018, 020, 021, 025, 027, 030, 031, 034, 039, 040, 042, 043, 046, 049, 052, 055, 061 bis 064, 067, 068, 070, 071, 074, 075, 077, 079, 081, 082, 084, Gerolstein f.d. Gem. 004, 204, 013, 209, 211, 024, 026, 033, 036, 223, 044, 047, 227, 050, 231, 056, 058, 059, 060, Hillesheim f.d. Gem. 002, 005, 019, 029, 038, 051, 229, 053, 054, 076, 080, 085, 009, 045, Kelberg f.d. Gem. 201, 003, 202, 203, 205, 206, 207, 010, 208, 210, 212, 213, 215, 032, 216, 217, 037, 218, 220, 222, 224, 225, 226, 048, 221, 228, 230, 233, 234, 236, 242, 243, 244, Obere Kyll f.d. Gem. 007, 022, 023, 028, 214, 035, 219, 041, 232, 235, 237, 239, 240, 241, ubrig. Gemeinden bilden jeweils einen eigenen Standesamtsbezirk; - KWE: Trier.

Verbandsgemeinden u. zugeh. Gem.: Daun 006, 008, 011, 014 bis 018, 020, 021, 025, 027, 030, 031, 034, 039, 040, 042, 043, 046, 049, 052, 055, 061 bis 065, 067, 068, 070 bis 075, 077, 079, 081, 082, 084, Gerolstein 004, 204, 013, 209, 211, 024, 026, 033, 036, 223, 044, 047, 227, 050, 231, 056, 058, 059, 060, Hillesheim 002, 005, 009, 019, 029, 038, 045, 051, 229, 053, 054, 076, 080, 083, 085, Kelberg 201, 003, 202, 203, 205, 206, 207, 010, 208, 210, 212, 213, 215, 032, 216, 217, 037, 218, 220, 221, 222, 224, 225, 226, 048, 228, 230, 233, 234, 236, 242, 243, 244, Obere Kyll 007, 022, 023, 028, 214, 035, 219, 041, 232, 235, 237, 239, 240, 241.

Arbach	5441	4,39	48	101	101	202	46,0	173	2574/5573	201
Basberg	5531	2,32	21	47	44	91	39,2	81	2543/5573	002
Beinhausen	5569	2,63	19	44	43	87	33,1	85	2563/5571	003
Bereborn	5441	2,57	42	69	75	144	56,0	151	2569/5572	202
Berenbach	5441	3,15	51	91	104	195	61,9	165	2568/5566	203
Berlingen	5531	3,59	54	120	106	226	63,0	220	2551/5567	004
Berndorf	5531	9,15	132	248	238	486	53,1	484	2550/5574	005
Beteldorf	5531	3,29	72	133	147	280	85,1	250	2554/5568	006
Birgel	5534	6,53	152	266	256	522	79,9	530	2544/5576	007
Birresborn	5531	20,88	468	713	798	1 511	72,4	1 451	2544/5560	204
Bleckhausen	5531	6,28	95	156	198	354	56,4	339	2555/5554	008
Bodenbach	5489	4,78	58	118	112	230	48,1	213	2560/5575	205
Bolsdorf	5531	3,91	50	114	115	229	58,6	197	2546/5571	009
Bongard	5489	6,64	58	109	130	239	36,0	243	2559/5573	206
Borler	5489	4,54	36	66	71	137	30,2	147	2559/5575	207
Boxberg	5569	5,64	36	98	79	177	31,4	158	2562/5571	010
Brockscheid	5569	2,02	54	103	101	204	101,0	177	2561/5555	011
Bruck	5569	8,64	91	183	196	379	43,9	354	2557/5571	012
Brucktal	5489	2,42	20	40	39	79	32,6	82	2570/5576	208
Buscheich	5531	5,00	129	236	214	450	90,0	398	2548/5562	013
Darscheid	5569	5,80	156	240	284	524	90,3	501	2563/5564	014
Daun, Stadt	5568	46,59	1 870	3 274	3 238	6 512	139,8	5 003	2559/5562	015
Demerath	5569	10,51	89	141	156	297	28,3	291	2567/5560	016
Densborn	5531	14,47	189	305	335	640	44,2	662	2543/5554	209
Deudesfeld	5531	8,03	142	211	242	453	56,4	420	2552/5552	017
Dockweiler	5569	6,05	141	231	261	492	81,3	453	2555/5569	018
Dohm - Lammersdorf	5531	4,54	46	94	82	176	38,8	171	2546/5569	019

Gemeinde		Fläche	Haus- halte	Wohnbevölkerung am				Koor- dinaten schlüssel	Stati- stische Kenn- ziffer	
				27.5.1970			6.6.1961			
Namen	Post- leit- zahl			mannlich	weiblich	insgesamt				
	qkm	Anzahl			Einw./qkm	Anzahl				
Drees	5489	4,11	38	85	90	175	42,6	155	2570/5578	210
Dreis	5569	9,54	140	243	246	489	51,3	486	2556/5570	020
Duppach	5541	10,28	82	185	170	355	34,5	360	2540/5569	211
Ellscheid	5569	5,20	76	148	132	280	53,8	262	2565/5557	021
Esch	5531	9,96	127	227	267	494	49,6	450	2543/5581	022
Fausdorf	5531	4,43	126	203	214	417	94,1	313	2543/5579	023
Gees	5531	5,59	72	111	131	242	43,3	271	2555/5565	024
Gefell	5569	2,78	23	56	42	98	35,3	88	2565/5567	025
Gelenberg	5489	3,96	23	44	50	94	23,7	94	2561/5573	212
Gerolstein, Stadt	5530	31,26	1 686	2 649	2 821	5 470	175,0	4 397	2545/5565	026
Gillenfeld	5569	14,90	340	536	615	1 151	77,2	1 039	2564/5554	027
Gönnersdorf	5531	5,18	144	205	224	429	82,8	403	2542/5576	028
Gunderath	5441	1,29	27	42	42	84	65,1	77	2569/5569	213
Hallschlag	5541	12,68	141	226	231	457	36,0	472	2531/5580	214
Hillesheim	5533	14,06	616	867	1 035	1 902	135,3	1 593	2547/5573	029
Hinterweiler	5531	5,33	69	123	149	272	51,0	256	2554/5567	030
Höchstberg	5441	4,85	105	187	170	357	73,6	377	2571/5568	215
Hörscheid	5569	4,04	28	62	58	120	29,7	118	2562/5564	031
Hörschhausen	5569	2,38	48	77	82	159	66,8	134	2567/5568	032
Hohenfels - Essingen	5531	4,98	100	165	181	346	69,5	371	2552/5569	033
Horperath	5441	2,40	29	57	60	117	48,8	107	2568/5568	216
Immerath	5569	5,95	66	132	134	266	44,7	272	2568/5555	034
Junkerath	5532	9,94	613	874	987	1 861	187,2	1 843	2541/5578	035
Kalenborn - Scheuern	5531	7,25	96	191	205	396	54,6	355	2543/5569	036
Kaperich	5441	2,69	62	103	99	202	75,1	168	2573/5568	217
Katzwinkel	5569	3,85	31	71	63	134	34,8	129	2566/5568	037
Kelberg	5489	24,62	372	638	652	1 290	52,4	1 113	2565/5572	218
Kerpen (Eifel)	5531	8,18	145	239	239	478	58,4	490	2552/5575	038
Kerschenbach	5531	6,87	31	59	65	124	18,0	120	2536/5579	219
Kirchweiler	5531	6,30	127	231	228	459	72,9	481	2553/5566	039
Kirsbach	5489	3,41	22	52	49	101	29,6	114	2570/5577	220
Kötterichen	5441	1,31	27	49	49	98	74,8	94	2570/5567	221
Kolverath	5441	2,46	42	70	84	154	62,6	143	2569/5570	222
Kopp	5531	8,38	55	104	88	192	22,9	191	2542/5560	223
Kradenbach	5569	1,73	20	53	52	105	60,7	108	2561/5569	040
Lirstal	5441	5,26	70	119	134	253	48,1	216	2573/5569	224
Lissendorf	5534	10,37	296	447	481	928	89,5	921	2543/5575	041
Mannebach	5441	7,34	61	121	126	247	33,7	253	2570/5572	225
Mehren	5569	13,09	276	503	499	1 002	76,5	869	2562/5560	042
Meisburg	5531	7,05	79	159	163	322	45,7	305	2549/5553	043
Michelbach	5531	8,17	32	53	59	112	13,7	137	2548/5561	044
Mirbach	5531	4,61	23	46	51	97	21,0	115	2548/5580	045
Mosbruch	5441	3,39	44	96	90	186	54,9	172	2566/5570	226
Muckeln	5569	4,72	58	117	127	244	51,7	258	2566/5550	046
Mullenborn	5531	5,00	149	209	242	451	90,2	374	2543/5567	047
Mürtenbach	5531	21,64	247	374	438	812	37,5	762	2543/5557	227
Neichen	5569	2,95	42	65	68	133	45,1	122	2562/5569	048
Nerdlen	5569	4,45	29	84	68	152	34,2	132	2561/5566	049
Neroth	5531	7,24	261	415	459	874	120,7	716	2553/5562	050
Niederbettingen	5531	2,66	63	90	127	217	81,6	242	2546/5570	051
Niederstadtfeld	5531	9,06	133	239	259	498	55,0	439	2555/5558	052
Nitz	5441	0,97	14	21	27	48	49,5	54	2572/5575	228
Nohn	5489	11,08	119	213	221	434	39,2	418	2556/5577	229
Oberelz	5441	5,55	41	82	80	162	29,2	162	2575/5570	230
Oberbettingen	5531	6,18	160	293	296	589	95,3	564	2544/5572	053
Oberelze - Stroheich	5531	10,31	107	167	192	359	34,8	352	2554/5571	054
Oberstadtfeld	5531	10,21	138	241	270	511	50,0	457	2554/5560	055
Oos	5541	4,97	46	86	113	199	40,0	181	2542/5567	231
Ormont	5541	12,41	99	203	194	397	32,0	405	2532/5577	232
Pelm	5531	10,06	265	404	434	838	83,3	766	2549/5566	056
Reimerath	5489	2,54	21	38	39	77	30,3	87	2568/5575	233
Retterath	5441	5,50	101	155	194	349	63,5	328	2572/5571	234
Reuth	5541	7,17	58	113	127	240	33,5	209	2534/5573	235
Rockeskyll	5531	5,87	74	109	139	248	42,2	232	2549/5569	058
Roth	5531	4,38	35	81	70	151	34,5	158	2544/5568	059
Salm	5531	9,01	116	169	205	374	41,5	383	2549/5557	060
Sarmersbach	5569	5,20	40	102	79	181	34,8	158	2562/5567	061
Sassen	5441	3,33	36	53	57	110	33,0	117	2568/5570	236
Saxler	5569	1,81	21	49	43	92	50,8	107	2564/5556	062
Schalkenmehren	5569	10,32	157	250	285	535	51,8	482	2561/5559	063
Scheid	5541	5,49	34	59	72	131	23,9	139	2530/5580	237
Schönbach	5569	4,63	57	98	92	190	41,0	198	2567/5564	064
Schuller	5531	4,36	107	173	198	371	85,1	340	2541/5577	239
Schutz	5531	9,00	52	91	104	195	21,7	176	2554/5555	065
Stadtkyll	5531	20,89	361	545	609	1 154	55,2	1 079	2538/5579	240
Steffeln	5541	20,94	155	331	301	632	30,2	633	2540/5572	241
Steineberg	5569	2,93	52	87	97	184	62,8	175	2565/5560	067
Steiningen	5569	7,60	47	110	97	207	27,2	216	2565/5561	068
Strohn	5569	8,59	150	256	261	517	60,2	507	2566/5553	070
Strotzbüsch	5569	6,46	102	174	185	359	55,6	325	2569/5553	071
Udler	5569	6,30	69	136	151	287	45,6	223	2562/5556	074
Üdersdorf	5569	17,45	270	475	463	938	53,8	839	2557/5558	075
Üersfeld	5441	4,25	160	249	258	507	118,8	458	2572/5569	242
Ueß	5441	1,49	19	33	31	64	43,0	58	2566/5569	243
Üxheim	5531	30,70	416	718	755	1 473	48,0	1 452	2554/5578	076
Utzerath	5569	5,72	52	116	101	217	37,9	233	2566/5565	077

07 Rheinland - Pfalz

2 RB Trier

33, 35

Gemeinde		Fläche	Haus- halte	Wohnbevölkerung am				Koor- di-naten schlüssel	Stati- stische Kenn- ziffer	
				27.5.1970			6.6.1961			
Namen	Post- leitz- zahl			qkm	Anzahl		Einw./qkm			Anzahl
			männlich	weiblich	insgesamt					
Wallenborn	5531	8,23	133	216	240	456	55,4	447	2551/5558	079
Walsdorf	5531	7,95	207	318	322	640	80,5	623	2551/5572	080
Weidenbach	5531	10,70	102	168	203	371	34,7	354	2550/5555	081
Weiersbach	5569	2,40	27	61	53	114	47,5	103	2558/5559	082
Welcherath	5489	3,18	42	73	73	146	45,9	141	2569/5576	244
Wiesbaum	5531	10,48	93	167	192	359	34,3	365	2547/5578	083
Winkel (Eifel)	5569	6,68	43	99	94	193	28,9	204	2568/5557	084
Zilsdorf	5531	2,87	35	68	75	143	49,8	154	2553/5572	085
Zusammen		909,66	16 364	27 702	29 252	56 954	62,6	51 938		

35 Landkreis Trier - Saarburg

Sitz der Kreisverwaltung: Trier, Stadt

Amtliches Kraftfahrzeugkennzeichen: SAB u. TR

AG: Bernkastel - Kues f.d. Gem. 015, 063, 067, 074, 134, Hermeskeil f.d. Gem. 005, 008, 014, 021, 030, 035, 036, 040, 044, 045, 047, 058, 080, 081, 092, 093, 103, 110, 112, 114, 119, 135, 142, 153, Saarburg f.d. Gem. 002, 003, 007, 009, 016, 020, 023, 025, 028, 033, 039, 042, 043, 052, 055, 057, 059, 062, 064, 066, 068, 071, 082, 088, 095, 096, 098, 101, 104, 105, 106, 109, 113, 117, 118, 122, 123, 126, 128, 130 bis 133, 136, 140, 143 bis 146, 148, 149, 152, Trier f. ubr. Gem.; — LG: Trier; — OLG: Koblenz; — ArG, SG: Trier; — VG: Koblenz, Kammer: Trier; — AA: Trier; — FA: Saarburg (Bz. Trier) f.d. Gem. 002, 003, 007, 009, 016, 020, 023, 025, 028, 033, 039, 042, 043, 052, 055, 057, 059, 062, 064, 066, 068, 071, 082, 088, 095, 096, 098, 101, 104, 105, 106, 109, 113, 117, 118, 122, 123, 126, 128, 130 bis 133, 136, 140, 143 bis 146, 148, 149, 152, Trier f. ubr. Gem.; — OFD: Koblenz; — ZA, HZA, HK, LuHK, OPD: Trier; — StA: Hermeskeil f.d. Gem. 005, 008, 014, 030, 035, 036, 045, 047, 092, 093, 110, 112, 114, 153, Kell f.d. Gem. 003, 033, 040, 043, 046, 058, 072, 081, 105, 119, 123, 140, 142, 152, Konz f.d. Gem. 023, 055, 064, 068, 095, 096, 101, 106, 113, 132, 133, 143, 144, 146, 148, Ruwer f.d. Gem. 010, 021, 037, 038, 044, 050, 056, 070, 080, 085, 090, 100, 103, 107, 116, 124, 129, 135, 141, Saarburg f.d. Gem. 002, 007, 009, 016, 020, 025, 028, 039, 042, 052, 057, 059, 062, 066, 071, 082, 088, 098, 104, 109, 117, 118, 122, 126, 128, 130, 131, 136, 145, 149, Schweich f.d. Gem. 004, 015, 019, 022, 026, 060, 063, 067, 074, 076, 077, 078, 083, 091, 108, 115, 120, 125, 134, Trier - Land f.d. Gem. 001, 006, 013, 017, 027, 029, 032, 034, 048, 049, 051, 053, 061, 069, 073, 075, 079, 086, 087, 089, 094, 099, 111, 121, 127, 137, 139, 147, 150, 151, ubr. Gem. bilden jeweils einen eigenen Standesamtsbezirk; — KWE. Trier.

Verbandsgemeinden u. zugeh. Gem.: Hermeskeil 005, 008, 014, 030, 035, 036, 045, 047, 092, 093, 110, 112, 114, 153, Kell 003, 033, 040, 043, 058, 072, 081, 105, 119, 123, 140, 142, 152, Konz 023, 055, 064, 068, 095, 096, 101, 106, 113, 132, 133, 143, 144, 146, 148, Ruwer 010, 021, 037, 038, 044, 046, 050, 056, 070, 080, 085, 090, 100, 103, 107, 116, 124, 129, 135, 141, Saarburg 002, 007, 009, 016, 020, 025, 028, 039, 042, 052, 057, 059, 062, 066, 071, 082, 088, 098, 104, 109, 117, 118, 122, 126, 128, 130, 131, 136, 145, 149, Schweich 004, 015, 019, 022, 026, 060, 063, 067, 074, 076, 077, 078, 083, 091, 108, 115, 120, 125, 134, Trier - Land 001, 006, 013, 017, 027, 029, 032, 034, 048, 049, 051, 053, 061, 069, 073, 075, 079, 086, 087, 089, 094, 099, 111, 121, 127, 137, 139, 147, 150, 151.

Aach	5501	6,95	195	380	514	894	128,6	535	2542/5516	001
Ayl	5511	7,62	287	534	543	1 077	141,3	970	2539/5499	002
Baldringen	5504	1,77	35	89	88	177	100,0	163	2549/5497	003
Bekond	5559	3,57	150	293	328	621	173,9	552	2557/5523	004
Bescheid	5509	7,62	89	192	184	376	49,3	367	2564/5513	005
Beßlich	5501	1,70	23	54	51	105	61,8	100	2543/5518	006
Beuren (Saargau)	5511	5,33	49	121	105	226	42,4	229	2532/5491	007
Beuren (Hochwald)	5509	15,19	234	403	450	853	56,2	803	2566/5510	008
Bilzingen	5511	3,12	35	73	80	153	49,0	162	2532/5495	009
Bonerath	5501	4,25	54	128	138	266	62,6	219	2555/5505	010
Butzweiler	5501	7,56	183	373	371	744	98,4	674	2544/5519	013
Damflos	5509	5,31	189	299	327	626	117,9	595	2570/5504	014
Detzem	5559	5,57	173	299	316	615	110,4	626	2561/5521	015
Dittlingen	5511	2,82	26	51	63	114	40,4	126	2533/5493	016
Edingen	5501	4,04	59	112	137	249	61,6	273	2535/5519	017
Ensch	5559	6,86	146	247	259	506	73,8	517	2560/5521	019
Eisingen	5511	2,08	20	49	42	91	43,8	101	2530/5493	020
Farschweiler	5501	7,45	177	336	365	701	94,1	572	2559/5509	021
Fell	5559	15,66	608	997	1 094	2 091	133,5	1 949	2556/5515	022
Fellerich	5511	3,12	64	119	135	254	81,4	264	2536/5505	023
Fisch	5511	6,88	62	139	153	292	42,4	309	2535/5498	025
Föhren	5559	9,81	572	950	1 175	2 125	216,6	2 036	2554/5525	026
Franzenheim	5501	6,44	71	158	167	325	50,5	316	2549/5505	027
Freudenburg	5511	10,98	433	747	879	1 626	148,1	1 533	2538/5489	028
Fusenich	5501	1,79	27	54	57	111	62,0	111	2539/5512	029
Geisfeld	5509	8,87	134	277	286	563	63,5	523	2568/5509	030
Godendorf	5501	4,02	69	134	144	278	69,2	295	2536/5519	032
Greimerath	5501	12,11	282	509	564	1 073	88,6	953	2549/5492	033
Grewenich	5501	2,47	18	44	39	83	33,6	90	2537/5512	034
Grimburg	5509	10,18	112	219	243	462	45,4	421	2564/5498	035
Gusenburg	5509	7,36	273	458	508	966	131,3	869	2565/5500	036
Gusterath	5501	4,41	143	242	266	508	115,2	375	2551/5507	037
Gutweiler	5501	2,56	73	143	140	283	110,5	304	2552/5509	038
Hamm (b. Taben)	5511	1,79	17	30	28	58	32,4	76	2543/5492	039
Heddert	5509	4,90	57	98	114	212	43,3	201	2555/5501	040
Heifant	5511	6,68	77	175	162	337	50,4	341	2529/5494	042
Hentern	5504	6,10	82	175	188	363	59,5	363	2550/5498	043
Heri	5501	2,83	61	119	112	231	81,6	195	2559/5510	044
Hermeskeil	5508	30,86	1 666	2 816	2 914	5 730	185,7	4 535	2568/5502	045
Hinzenburg	5501	2,87	39	80	75	155	54,0	134	2552/5503	046
Hinzert - Polert	5509	4,85	96	194	190	384	79,2	378	2565/5508	047
Hockweiler	5501	2,08	30	79	79	158	76,0	132	2549/5507	048
Hofweiler	5501	3,18	34	68	76	144	45,3	148	2544/5525	049
Holzerath	5501	6,76	82	168	171	339	50,1	354	2555/5505	050
Igel	5501	4,46	301	455	483	938	210,3	946	2539/5508	051
Irsch	5511	15,20	314	678	715	1 393	91,6	1 288	2543/5496	052
Ittel	5501	8,13	77	149	165	314	38,6	315	2542/5526	053
Kanzern	5511	4,36	146	236	282	518	118,8	494	2541/5503	055
Kasel	5501	4,54	304	481	512	993	218,7	1 033	2552/5514	056

Gemeinde		Fläche	Haus- halte	Wohnbevölkerung am					Koor- di- naten schlüssel	Stati- stische Kenn- ziffer
				27.5.1970			6.6.1961			
				mannlich	weiblich	insgesamt				
Namen	Post- leitz- zahl	qkm	Anzahl			Einw./qkm	Anzahl			
Kastel - Staadt	5511	5,12	114	242	238	480	93,8	516	2540/5492	057
Kell	5509	28,26	491	800	909	1 709	60,5	1 606	2559/5500	058
Kelsen	5511	2,53	26	56	59	115	45,5	119	2535/5492	059
Kenn	5559	3,64	377	625	699	1 324	363,7	1 114	2552/5518	060
Kersch	5501	3,97	22	44	32	76	19,1	82	2539/5517	061
Kirf	5511	8,62	118	207	232	439	50,9	471	2534/5490	062
Klüßerath	5559	11,59	343	581	670	1 251	107,9	1 258	2561/5523	063
Köllig	5511	2,72	20	44	40	84	30,9	98	2532/5499	064
Körrig	5511	5,26	56	98	113	211	40,1	234	2535/5495	066
Köwerich	5559	2,37	102	192	192	384	162,0	380	2562/5522	067
Konz, Stadt	5503	44,51	3 977	5 995	6 515	12 510	281,1	10 838	2541/5506	068
Kordel	5501	16,64	740	1 131	1 165	2 296	138,0	2 168	2545/5522	069
Korlingen	5501	2,08	75	156	153	309	148,6	230	2552/5510	070
Kreuzweiler	5511	5,85	96	167	186	353	60,3	399	2529/5490	071
Lampaden	5501	8,16	121	250	280	530	65,0	512	2550/5501	072
Langsur	5501	2,31	247	452	453	905	391,8	814	2535/5510	073
Leiwien	5559	12,55	459	815	851	1 666	132,7	1 550	2563/5520	074
Liersberg	5501	2,80	62	123	119	242	86,4	257	2538/5509	075
Lörsch	5559	0,89	13	23	21	44	49,4	48	2557/5518	076
Longen	5559	0,97	32	52	60	112	115,5	127	2556/5518	077
Longuich	5559	8,90	326	523	594	1 117	125,5	979	2556/5519	078
Lorich	5500	1,52	18	42	37	79	52,0	100	2545/5517	079
Lorscheid	5501	5,09	112	218	227	445	87,4	410	2561/5511	080
Mandern	5509	23,96	210	461	483	944	39,4	879	2555/5497	081
Mannebach	5511	6,02	82	169	175	344	57,1	350	2536/5500	082
Mehring	5559	21,54	538	935	991	1 926	89,4	1 777	2559/5518	083
Mertesdorf	5501	6,45	340	565	631	1 196	185,4	1 120	2553/5515	085
Mesenich	5501	4,42	87	175	188	363	82,1	356	2537/5510	086
Metzdorf	5501	2,98	67	123	118	241	80,9	246	2536/5513	087
Meurich	5511	5,17	43	100	104	204	39,5	219	2535/5491	088
Möhn	5501	7,68	63	135	143	278	36,2	280	2542/5522	089
Morscheid	5501	5,38	165	345	365	710	132,0	598	2554/5511	090
Naurath (Eifel)	5559	5,18	108	176	199	375	72,4	351	2544/5527	091
Naurath (Wald)	5509	5,58	43	109	95	204	36,6	223	2563/5514	092
Neuhütten	5509	10,00	261	412	461	873	87,3	836	2573/5501	093
Newel	5501	5,85	130	239	270	509	87,0	414	2542/5519	094
Nittel	5511	12,25	372	702	767	1 469	119,9	1 387	2532/5502	095
Oberbillig	5501	5,49	225	343	368	711	129,5	757	2536/5509	096
Ockfen	5511	2,41	112	244	259	503	208,7	546	2542/5499	098
Olk	5501	5,26	50	106	113	219	41,6	174	2539/5520	099
Ollmuth	5501	3,95	32	87	72	159	40,3	174	2551/5504	100
Onsdorf	5511	3,41	51	96	104	200	58,7	210	2534/5501	101
Osburg	5501	32,95	425	738	776	1 514	45,9	1 380	2557/5508	103
Palzem	5511	5,75	81	171	172	343	59,7	360	2527/5492	104
Paschel	5504	4,30	43	95	109	204	47,4	197	2549/5500	105
Pellingen	5501	7,21	141	310	342	652	90,4	570	2548/5504	106
Pluwig	5501	4,86	217	361	418	779	160,3	693	2551/5506	107
Pölich	5559	3,21	84	148	175	323	100,6	318	2561/5518	108
Portz	5511	3,11	36	62	91	153	49,2	160	2533/5495	109
Prosterath	5509	3,32	55	107	102	209	63,0	183	2566/5511	110
Ralingen	5501	4,55	143	255	277	532	116,9	523	2536/5519	111
Rascheid	5509	8,05	145	277	268	545	67,7	499	2567/5508	112
Rehlingen	5511	1,96	46	86	95	181	92,3	182	2530/5498	113
Reinsfeld	5509	19,77	579	978	1 072	2 050	103,7	1 880	2563/5505	114
Riol	5559	6,24	211	358	409	767	122,9	745	2556/5517	115
Riveris	5501	2,08	78	133	151	284	136,5	289	2555/5510	116
Rommelfangen	5511	2,71	16	39	41	80	29,5	90	2532/5494	117
Saarburg, Stadt	5510	20,89	1 926	2 879	3 358	6 237	298,6	6 032	2539/5497	118
Schillingen	5509	19,58	303	614	649	1 263	64,5	1 100	2556/5500	119
Schleich	5559	1,59	59	117	128	245	154,1	232	2560/5520	120
Schleidweiler - Rodt	5501	13,68	428	755	842	1 597	116,7	1 363	2547/5527	121
Schoden	5511	5,09	103	218	244	462	90,8	429	2542/5500	122
Schömerich	5504	2,45	31	75	76	151	61,6	145	2550/5500	123
Schöndorf	5501	10,03	199	358	399	757	75,5	744	2553/5505	124
Schweich	5558	31,24	1 750	2 610	2 980	5 590	178,9	5 071	2554/5520	125
Serrig	5512	17,59	438	730	830	1 560	88,7	1 512	2541/5493	126
Sirzenich	5501	4,31	176	348	349	697	161,7	610	2542/5514	127
Söst	5511	4,22	37	79	76	155	36,7	147	2533/5499	128
Sommerau	5501	1,04	24	35	45	80	76,9	91	2553/5509	129
Sudlingen	5511	1,77	9	17	23	40	22,6	47	2532/5492	130
Taben - Rodt	5511	14,38	214	417	595	1 012	70,4	990	2542/5490	131
Tawern	5513	6,96	540	911	956	1 867	268,2	1 619	2537/5504	132
Temmels	5511	6,72	158	298	294	592	88,1	631	2533/5506	133
Thörnrich	5559	2,47	45	90	80	170	68,8	193	2560/5522	134
Thomm	5501	4,48	225	426	434	860	192,0	801	2558/5512	135
Trassem	5511	7,72	240	422	466	888	115,0	731	2537/5493	136
Trierweiler	5501	8,05	122	245	270	515	64,0	405	2540/5514	137
Udelfangen	5501	4,25	52	115	121	236	55,5	228	2539/5515	139
Vierherrenborn	5504	8,57	50	112	123	235	27,4	210	2548/5497	140
Waldrach	5501	12,43	607	1 063	1 141	2 204	177,3	1 926	2553/5512	141
Waldweiler	5509	11,09	211	420	424	844	76,1	714	2557/5497	142
Wasserliesch	5505	7,60	562	846	930	1 776	233,7	1 611	2538/5508	143
Wawern	5511	5,28	146	294	282	576	109,1	512	2539/5502	144
Wehr	5511	1,43	51	89	95	184	128,7	219	2527/5495	145
Wellen	5511	3,24	214	370	383	753	232,4	830	2531/5503	146
Weischbillig	5501	18,15	430	953	801	1 754	96,6	1 630	2540/5524	147

07 Rheinland - Pfalz
 2 RB Trier
 35

Gemeinde		Fläche	Haus- halte	Wohnbevölkerung am					Koor- dinaten schlüssel	Stati- stische Kenn- ziffer
Namen	Post- leit- zahl			27.5.1970			6.6.1961			
				mannlich	weiblich	insgesamt				
		qkm	Anzahl			Einw./qkm	Anzahl			
Wiltigen	5511	16,02	389	681	743	1 424	88,9	1 397	2543/5503	148
Wincheringen	5511	11,47	344	635	665	1 300	113,3	1 219	2531/5497	149
Wintersdorf	5501	6,08	91	182	200	382	62,8	356	2536/5517	150
Zemmer	5501	10,52	337	672	607	1 279	121,6	1 166	2550/5528	151
Zerf	5504	28,89	397	732	810	1 542	53,4	1 461	2550/5496	152
Zusch	5509	8,04	211	343	359	702	87,3	678	2572/5502	153
Zusammen		1 091,78	23 793	56 851	61 504	118 355	108,4	109 191		

Gemeinde		Fläche	Haus- halte	Wohnbevölkerung am			Koor- di- naten schlüssel	Stati- stische Kenn- ziffer
				27.5.1970		6.6.1961		
Namen	Post- leit- zahl		mannlich	weiblich	insgesamt			
		qkm	Anzahl			Einw./qkm	Anzahl	

3 RB Rheinhessen - Pfalz

Sitz der Bezirksregierung: Neustadt an der Weinstraße, Stadt

11 Kreisfreie Stadt Frankenthal (Pfalz)

Amtliches Kraftfahrzeugkennzeichen: FT

AG, LG: Frankenthal (Pfalz); – OLG: Zweibrücken; – ArG: Ludwigshafen am Rhein; – SG: Speyer; – VG: Neustadt (Weinstr.); – AA: Ludwigshafen am Rhein; – FA: Frankenthal (Pfalz); – OFD: Koblenz; – ZA: Frankenthal (Pfalz); – HZA: Ludwigshafen am Rhein; – HK: Kaiserslautern; – IuHK: Ludwigshafen am Rhein; – OPD: Neustadt an der Weinstraße; – StA: Frankenthal (Pfalz); – OKI: S; – KWE: Neustadt an der Weinstraße.

Frankenthal (Pfalz), Stadt 6710 | 43,83 14 899 19 753 21 145 40 898 933,1 35 732 3453/5488 000

12 Kreisfreie Stadt Kaiserslautern

Amtliches Kraftfahrzeugkennzeichen: KL

AG, LG: Kaiserslautern; – OLG: Zweibrücken; – ArG: Kaiserslautern; – SG: Speyer; – VG: Neustadt (Weinstr.); – AA, FA: Kaiserslautern; – OFD: Koblenz; – ZA: Kaiserslautern - Bahnhof; – HZA, HK: Kaiserslautern; – IuHK: Ludwigshafen am Rhein; – OPD: Neustadt an der Weinstraße; – StA: Kaiserslautern; – OKI: S; – KWE: Kaiserslautern.

Kaiserslautern, Stadt 6750 | 139,42 38 269 46 480 53 137 99 617 714,5 99 309 3410/5479 000

13 Kreisfreie Stadt Landau in der Pfalz

Amtliches Kraftfahrzeugkennzeichen: LD

AG, LG: Landau in der Pfalz; – OLG: Zweibrücken; – ArG: Ludwigshafen am Rhein; – SG: Speyer; – VG, AA: Neustadt (Weinstr.); – FA: Landau (Pfalz); – OFD: Koblenz; – ZA, HZA: Landau in der Pfalz; – HK: Kaiserslautern; – IuHK: Ludwigshafen am Rhein; – OPD: Neustadt an der Weinstraße; – StA: Landau in der Pfalz; – KWE: Neustadt an der Weinstraße

Landau in der Pfalz, Stadt 6740 | 39,71 11 585 14 372 17 217 31 589 795,5 28 900 3436/5451 000

14 Kreisfreie Stadt Ludwigshafen am Rhein

Amtliches Kraftfahrzeugkennzeichen: LU

AG: Ludwigshafen am Rhein; – LG: Frankenthal (Pfalz); – OLG: Zweibrücken; – ArG: Ludwigshafen am Rhein; – SG: Speyer; – VG: Neustadt (Weinstr.); – AA, FA: Ludwigshafen (Rhein); – OFD: Koblenz; – ZA, HZA: Ludwigshafen am Rhein; – HK: Kaiserslautern; – IuHK: Ludwigshafen am Rhein; – OPD: Neustadt an der Weinstraße; – StA: Ludwigshafen am Rhein; – OKI: S; – KWE: Neustadt an der Weinstraße.

Ludwigshafen am Rhein, Stadt . 6700 | 68,05 68 641 85 889 90 142 176 031 2 586,8 165 761 3460/5483 000

15 Kreisfreie Stadt Mainz

Amtliches Kraftfahrzeugkennzeichen: MZ

AG, LG: Mainz; – OLG: Koblenz; – ArG: Ludwigshafen am Rhein; – SG: Speyer; – VG: Neustadt (Weinstr.), Kammer: Mainz; – AA, FA: Mainz; – OFD: Koblenz; – ZA, HZA, HK: Mainz; – IuHK: Mainz; – OPD: Koblenz; – StA: Mainz; – OKI: S; – KWE: Mainz.

Mainz, Stadt 6500 | 97,73 68 501 82 121 90 074 172 195 1 761,9 151 907 3447/5541 000

16 Kreisfreie Stadt Neustadt an der Weinstraße

Amtliches Kraftfahrzeugkennzeichen: NW

AG: Neustadt an der Weinstraße; – LG: Frankenthal (Pfalz); – OLG: Zweibrücken; – ArG: Ludwigshafen am Rhein; – SG: Speyer; – VG: Neustadt (Weinstr.); – AA, FA: Neustadt an der Weinstraße; – OFD: Koblenz; – ZA: Neustadt an der Weinstraße; – HZA: Landau in der Pfalz; – HK: Kaiserslautern; – IuHK: Ludwigshafen am Rhein; – OPD: Neustadt an der Weinstraße; – StA: Neustadt an der Weinstraße; – KWE: Neustadt an der Weinstraße.

Neustadt an der Weinstraße,
Stadt 6730 | 113,07 18 510 23 772 27 137 50 909 450,2 51 469 3437/5469 000

17 Kreisfreie Stadt Pirmasens

Amtliches Kraftfahrzeugkennzeichen: PS

AG: Pirmasens; – LG, OLG: Zweibrücken; – ArG: Kaiserslautern; – SG: Speyer; – VG: Neustadt (Weinstr.); – AA, FA: Pirmasens; – OFD: Koblenz; – ZA: Pirmasens; – HZA, HK: Kaiserslautern; – IuHK: Ludwigshafen am Rhein; – OPD: Neustadt an der Weinstraße; – StA: Pirmasens; – OKI: S; – KWE: Kaiserslautern.

Pirmasens, Stadt 6780 | 48,67 21 400 25 665 30 027 55 692 1 144,3 59 054 3398/5452 000

18 Kreisfreie Stadt Speyer

Amtliches Kraftfahrzeugkennzeichen: SP

AG: Speyer; – LG: Frankenthal (Pfalz); – OLG: Zweibrücken; – ArG: Ludwigshafen am Rhein; – SG: Speyer; – VG, AA: Neustadt (Weinstr.); – FA: Speyer; – OFD: Koblenz; – ZA: Speyer; – HZA: Ludwigshafen am Rhein; – HK: Kaiserslautern; – IuHK: Ludwigshafen am Rhein; – OPD: Neustadt an der Weinstraße; – StA: Speyer; – KWE: Neustadt an der Weinstraße.

Speyer, Stadt 6720 | 42,57 15 032 19 228 22 535 41 763 981,0 38 485 3459/5464 000

19 Kreisfreie Stadt Worms

Amtliches Kraftfahrzeugkennzeichen: WO

AG: Worms; – LG: Mainz; – OLG: Koblenz; – ArG: Ludwigshafen am Rhein; – SG: Speyer; – VG: Neustadt (Weinstr.), Kammer: Mainz; – AA: Mainz; – FA: Worms; – OFD: Koblenz; – ZA: Worms; – HZA, HK: Mainz; – IuHK: Mainz; – OPD: Koblenz; – StA: Worms; – KWE: Mainz.

Worms, Stadt 6520 | 108,74 28 403 35 855 40 842 76 697 705,3 75 306 3454/5499 000

20 Kreisfreie Stadt Zweibrücken

Amtliches Kraftfahrzeugkennzeichen: ZW

AG, LG: Zweibrücken; – OLG: Zweibrücken; – ArG: Kaiserslautern; – SG: Speyer; – VG: Neustadt (Weinstr.); – AA: Pirmasens; – FA: Zweibrücken; – OFD: Koblenz; – ZA: Zweibrücken; – HZA, HK: Kaiserslautern; – IuHK: Ludwigshafen am Rhein; – OPD: Neustadt an der Weinstraße; – StA: Zweibrücken; – OKI: S; – KWE: Kaiserslautern

Zweibrücken, Stadt 6660 | 35,80 11 925 15 444 17 320 32 764 915,2 32 924 2599/5458 000

07 Rheinland - Pfalz

3 Rheinhessen - Pfalz

31

Gemeinde		Fläche	Haus- halte	Wohnbevölkerung am			Koor- di-naten schlüssel	Stati- stische Kenn- ziffer
				27.5.1970		6.6.1961		
Namen	Post- leit- zahl			männlich	weiblich	insgesamt		
				qkm	Anzahl			

31 Landkreis Alzey - Worms

Sitz der Kreisverwaltung: Alzey, Stadt

Amtliches Kraftfahrzeugkennzeichen: AZ u. WO

AG: Kirchheim - Bolanden f.d. Gem. 044, Wöllstein f.d. Gem. 017, 030, 035, 060, 062, 072, 075, Worms f.d. Gem. 002, 006, 009, 015, 016, 018, 023, 028, 034, 036, 037, 038, 041, 045 bis 049, 054, 055, 066, 071, Alzey f. übr. Gem.; — LG: Kaiserslautern u. Mainz; — OLG: Koblenz u. Zweibrücken; — ArG: Ludwigshafen; — SG: Speyer; — VG: Neustadt (Weinstr.), Kammer: Mainz; — AA: Kaiserslautern f.d. Gem. 044, Mainz f. übr. Gem.; — FA: Worms f.d. Gem. 002, 006, 009, 015, 016, 018, 023, 028, 034, 036, 037, 038, 041, 045 bis 049, 054, 055, 066, 071, Alzey f. übr. Gem.; — OFD: Koblenz; — ZA: Bingen f.d. Gem. 001, 004, 008, 009, 012, 017, 025, 030, 033, 035, 040, 043, 056, 060, 062, 065, 068, 070, 072, 074, 075, Mainz f.d. Gem. 010, 019, 029, 058, 059, 061, 063, 064, 073, Worms f. übr. Gem.; — HZA, HK: Mainz; — LuHK: Ludwigshafen am Rhein f.d. Gem. 044, Mainz f. übr. Gem.; — OPD: Neustadt an der Weinstraße f.d. Gem. 044, Koblenz f. übr. Gem.; — StA: Gem. bilden jeweils einen eigenen Standesamtsbezirk; — KWE: Mainz.

Albig	6509	10,21	372	613	657	1 270	124,4	1 296	3437/5515	001
Alsheim	6526	15,54	818	1 220	1 318	2 538	163,3	2 353	3452/5514	002
Alzey, Stadt	6508	17,90	4 041	5 761	6 562	12 323	688,4	11 927	3436/5512	003
Armsheim	6509	10,07	477	751	816	1 567	155,6	1 545	3432/5519	004
Bechenheim	6509	255	107	184	197	381	149,4	373	3428/5510	005
Bechtheim	6521	13,34	578	905	957	1 862	139,8	1 901	3449/5510	006
Bechtolsheim	6509	10,65	400	688	719	1 407	132,1	1 385	3442/5518	007
Bermersheim vor der Höhe	6509	2,86	77	135	130	265	92,7	258	3435/5516	008
Bermersheim	6521	2,32	86	142	130	272	117,2	275	3443/5505	009
Biebelnheim	6509	6,24	151	271	293	564	90,4	563	3440/5518	010
Blödesheim	6509	3,56	119	188	213	401	112,6	458	3442/5510	011
Bornheim	6509	4,46	149	274	278	552	123,8	533	3432/5516	012
Dautenheim	6509	3,58	120	185	208	393	109,8	416	3438/5511	013
Dintesheim	6509	1,96	47	67	69	136	69,4	151	3438/5508	014
Dittelsheim - Heßloch	6521	13,85	569	863	936	1 799	129,9	1 900	3444/5512	015
Dorn - Durkheim	6521	5,58	255	413	480	893	160,0	996	3447/5514	016
Eckelsheim	6551	4,92	139	254	262	516	104,9	537	3427/5518	017
Eich	6521	21,02	750	1 182	1 236	2 418	115,0	2 299	3457/5512	018
Ensheim	6509	3,93	115	180	218	398	101,3	447	3436/5519	019
Eppelsheim	6509	5,56	340	461	524	985	177,2	1 023	3439/5508	020
Erbes - Budesheim	6509	10,17	272	448	469	917	90,2	930	3430/5513	021
Esselborn	6509	4,10	82	133	138	271	66,1	309	3436/5508	022
Florsheim - Dalsheim	6521	12,71	814	1 278	1 375	2 653	208,7	2 623	3443/5502	023
Flornborn	6509	7,94	213	311	383	694	87,4	784	3438/5506	024
Flonheim	6509	14,95	664	1 045	1 124	2 169	145,1	2 442	3430/5517	025
Frarnersheim	6509	9,89	428	741	777	1 518	153,5	1 530	3440/5514	026
Freimersheim	6509	6,39	142	249	244	493	77,2	532	3434/5508	027
Frettenheim	6521	2,74	44	76	83	159	58,0	192	3445/5514	028
Gabsheim	6509	8,10	149	272	250	522	64,4	594	3440/5521	029
Gau - Bickelheim	6551	7,93	373	646	692	1 338	168,7	1 363	3429/5522	030
Gau - Heppenheim	6509	5,54	125	233	236	469	84,7	524	3440/5512	031
Gau - Odenheim	6509	17,62	776	1 177	1 278	2 455	139,3	2 439	3442/5516	032
Gau - Weinheim	6551	3,91	139	241	247	488	124,8	511	3431/5523	033
Gimbsheim	6521	17,62	1 099	1 632	1 783	3 415	193,8	3 329	3455/5515	034
Gumbshheim	6551	3,42	58	102	102	204	59,6	215	3427/5519	035
Gundersheim	6521	8,63	455	732	768	1 500	173,8	1 478	3442/5506	036
Gundheim	6521	4,60	258	422	448	870	189,1	835	3442/5504	037
Hamm	6521	7,89	524	871	882	1 753	222,2	1 530	3459/5510	038
Hangen - Weisheim	6509	4,60	113	195	204	399	86,7	407	3441/5508	039
Heimersheim	6509	6,30	195	326	351	677	107,5	696	3434/5514	040
Hohen - Sulzen	6521	3,78	164	231	259	490	129,6	514	3444/5498	041
Kettenheim	6509	3,47	101	151	174	325	93,7	394	3436/5509	042
Lonsheim	6509	4,53	131	219	231	450	99,3	464	3433/5516	043
Mauchenheim	6719	6,87	274	435	454	889	129,4	877	3431/5509	044
Mettenheim	6521	6,42	320	498	517	1 015	158,1	989	3451/5511	045
Mölsheim	6521	4,62	189	310	346	656	142,0	548	3440/5501	046
Mörstadt	6521	5,82	193	294	332	626	111,4	646	3446/5503	047
Monsheim	6521	9,61	708	1 037	1 130	2 167	225,5	2 069	3442/5500	048
Monzernheim	6509	3,95	160	265	285	550	139,2	583	3444/5509	049
Nack	6509	5,56	146	260	268	528	95,0	502	3428/5512	050
Nieder - Wiesen	6509	4,90	182	308	343	651	132,9	622	3426/5510	051
Ober - Florsheim	6509	10,24	311	503	550	1 053	102,8	1 064	3439/5505	052
Offenheim	6509	13,87	134	233	231	464	33,5	481	3430/5510	053
Offstein	6521	5,64	501	735	748	1 483	262,9	1 303	3445/5496	054
Osthofen, Stadt	6522	18,23	2 232	3 189	3 543	6 732	369,3	5 732	3451/5507	055
Partenheim	6501	8,42	259	469	496	965	114,6	976	3433/5527	056
Saulheim	6501	18,94	1 266	2 026	2 102	4 128	218,0	3 701	3439/5526	058
Schornsheim	6509	8,92	372	578	625	1 203	134,9	1 199	3440/5523	059
Sieffersheim	6551	6,25	230	384	411	795	127,2	790	3425/5518	060
Spiesheim	6509	7,32	208	352	375	727	99,3	726	3437/5519	061
Stein - Bockenheim	6551	5,56	165	262	300	562	101,1	575	3425/5515	062
Sulzheim	6509	6,07	181	302	351	653	107,6	665	3435/5523	063
Udenheim	6501	8,03	221	383	415	798	99,4	813	3440/5525	064
Vendersheim	6551	4,17	105	190	204	394	94,5	410	3433/5525	065
Wachenheim	6521	3,55	208	290	294	584	164,5	631	3440/5500	066
Wahlheim	6509	3,26	119	198	204	402	123,3	425	3435/5509	067
Wallertheim	6551	8,09	364	581	643	1 224	151,3	1 295	3431/5522	068
Weinheim	6509	7,54	384	613	640	1 253	166,2	1 264	3432/5511	069
Wendelsheim	6509	12,56	316	470	516	986	78,5	1 009	3427/5514	070
Westhofen	6525	14,73	803	1 169	1 311	2 480	168,4	2 225	3445/5507	071
Wöllstein	6556	12,00	875	1 249	1 353	2 602	216,8	2 330	3425/5520	072
Worrstadt	6501	16,75	1 576	2 290	2 516	4 806	286,9	3 526	3436/5523	073
Wolfsheim	6551	4,99	160	280	303	583	116,8	572	3431/5526	074
Wonsheim	6551	8,79	190	304	348	652	74,2	686	3425/5516	075
Zusammen		598,80	30 381	46 925	50 855	97 780	163,3	94 505		

Gemeinde		Fläche	Haus halte	Wohnbevölkerung am			Koor- di- na- ten schlüssel	Stati- stische Kenn- ziffer
				27.5.1970		6.6.1961		
Namen	Post- leit- zahl	qkm		mannlich	weiblich	insgesamt		
				Anzahl		Einw./qkm		

32 Landkreis Bad Dürkheim

Sitz der Kreisverwaltung: Bad Dürkheim, Stadt

Ämtliches Kraftfahrzeugkennzeichen: DÜW, FT u. NW

AG: Bad Dürkheim f.d. Gem. 002, 005, 008, 009, 013, 015, 017, 019, 020, 022, 026, 028, 039, 045, 046, 049, 050, Frankenthal (Pfalz) f.d. Gem. 021, Neustadt an der Weinstraße f.d. Gem. 011, 014, 016, 018, 025, 032, 034, 035, 037, 043, 048, Grunstadt f. ubr. Gem.; - LG: Frankenthal (Pfalz); - OLG: Zweibrücken; - ArG: Ludwigshafen am Rhein; - SG: Speyer; - VG: Neustadt (Weinstr.); - AA: Ludwigshafen am Rhein f.d. Gem. 001, 003 bis 007, 010, 012, 021, 023, 024, 027, 029, 030, 031, 033, 036, 038, 040, 041, 042, 044, 047, Neustadt an der Weinstraße f. ubr. Gem.; - FA: Neustadt (Weinstraße) f.d. Gem. 002, 005, 008, 009, 011, 013 bis 020, 022, 025, 026, 028, 032, 034, 035, 037, 039, 043, 045, 046, 048, 049, 050, Grunstadt f. ubr. Gem.; - OFD: Koblenz; - ZA: Frankenthal (Pfalz) f.d. Gem. 010, 021, 023, 033, Neustadt an der Weinstraße f.d. Gem. 011, 014, 016, 018, 025, 032, 034, 035, 037, 043, 048, Bad Dürkheim f. ubr. Gem.; - HZA: Landau in der Pfalz u. Ludwigshafen am Rhein; - HK: Kaiserslautern; - LuHK: Ludwigshafen am Rhein; - OPD: Neustadt an der Weinstraße; - StA: Elmstein I f.d. Gemeindeteil Iggelbach i.d. Gem. 014, Elmstein II f. ubr. Teile d. Gem. 014, ubr. Gem. bilden jeweils einen eigenen Standesamtsbezirk; - KWE: Neustadt an der Weinstraße.

Altleiningen	6719	11,47	558	828	941	1 769	154,2	1 508	3433/5486	001
Bad Dürkheim, Stadt	6702	97,97	5 738	7 132	8 369	15 501	158,2	14 421	3439/5481	002
Battenberg (Pfalz)	6719	5,86	82	128	146	274	46,8	250	3438/5488	003
Bissersheim	6719	2,58	108	172	183	355	137,6	410	3442/5489	004
Bobenheim a. Berg	6719	6,33	159	228	242	470	74,2	459	3438/5487	005
Bockenheim an der Weinstraße	6719	11,24	676	1 030	1 066	2 096	186,5	2 185	3441/5497	006
Carlsberg	6719	7,02	787	1 179	1 206	2 385	339,7	2 096	3430/5485	007
Dackenheim	6719	3,33	119	177	197	374	112,3	374	3441/5487	008
Deidesheim, Stadt	6705	26,60	1 050	1 417	1 596	3 013	113,3	3 064	3441/5475	009
Dirmstein	6711	14,67	784	1 090	1 162	2 252	153,5	2 091	3445/5492	010
Duttweiler	6731	4,20	260	423	449	872	207,6	806	3442/5463	011
Ebertsheim	6719	5,30	475	662	722	1 384	261,1	1 511	3435/5492	012
Ellerstadt	6701	6,34	467	694	698	1 392	219,6	1 284	3446/5480	013
Elmstein	6731	68,39	1 012	1 476	1 607	3 083	45,1	2 977	3422/5469	014
Erpolzheim	6701	3,60	240	342	340	682	189,4	705	3443/5484	015
Esthal	6731	15,35	573	881	989	1 870	121,8	1 755	3426/5472	016
Forst an der Weinstraße	6701	3,59	252	312	375	687	191,4	742	3441/5477	017
Frankeneck	6731	4,76	419	549	577	1 126	236,6	1 054	3431/5471	018
Freinsheim	6713	13,60	1 264	1 647	1 896	3 543	260,5	3 584	3443/5485	019
Friedelsheim	6701	4,16	391	489	569	1 058	254,3	925	3443/5479	020
Gerolsheim	6711	4,81	316	458	470	928	192,9	784	3447/5490	021
Gonnheim	6701	6,54	338	479	522	1 001	153,1	1 043	3444/5479	022
Großkarlbach	6711	5,26	269	397	433	830	157,8	878	3444/5489	023
Grunstadt, Stadt	6718	18,09	3 805	5 060	5 522	10 582	585,0	9 426	3439/5492	024
Haßloch	6733	39,96	6 169	8 653	9 211	17 864	447,0	15 350	3446/5470	025
Herxheim a. Berg	6719	4,35	193	278	317	595	136,8	639	3440/5486	026
Hettenleidelheim	6719	5,14	1 064	1 495	1 615	3 110	605,1	2 864	3432/5489	027
Kallstadt	6701	6,57	398	541	582	1 123	170,9	1 201	3440/5484	028
Kindenheim	6719	8,96	323	436	466	902	100,7	985	3439/5497	029
Kirchheim an der Weinstraße	6719	7,76	543	738	803	1 541	198,6	1 315	3440/5489	030
Kleinkarlbach	6719	3,51	272	401	431	832	237,0	783	3438/5489	031
Lambrecht (Pfalz), Stadt	6734	8,29	1 829	2 274	2 590	4 864	586,7	5 127	3432/5471	032
Laumersheim	6711	4,86	226	362	357	719	147,9	679	3444/5490	033
Lindenberg	6731	3,79	545	747	735	1 482	391,0	1 479	3434/5472	034
Meckenheim	6701	15,06	843	1 222	1 352	2 574	170,9	2 588	3444/5474	035
Mertesheim	6719	2,20	115	179	169	348	158,2	355	3437/5493	036
Neidenfels	6731	6,59	448	604	641	1 245	188,9	1 378	3431/5473	037
Neuleiningen	6719	9,14	254	350	419	769	84,1	846	3437/5489	038
Niederkirchen b. Deidesheim	6701	3,73	525	868	948	1 816	486,9	1 640	3443/5475	039
Obersulzen	6719	3,52	134	211	207	418	118,8	425	3442/5492	040
Obrigheim (Pfalz)	6719	10,81	833	1 293	1 334	2 627	243,0	2 514	3442/5495	041
Quirnheim	6719	4,45	136	290	320	610	137,1	611	3436/5494	042
Ruppertsberg	6701	8,10	389	585	693	1 278	157,8	1 334	3441/5474	043
Tiefenthal	6719	4,15	180	292	307	599	144,3	560	3435/5489	044
Ungstein	6701	4,68	389	517	602	1 119	239,1	1 039	3440/5483	045
Wachenheim an der Wein- straße, Stadt	6706	24,98	1 198	1 601	1 775	3 376	135,1	2 900	3440/5478	046
Wattenheim	6719	12,50	461	651	707	1 358	108,6	1 300	3432/5487	047
Weidenthal	6731	14,45	848	1 237	1 330	2 567	177,6	2 565	3427/5477	048
Weisenheim a. Berg	6719	9,21	309	450	498	948	102,9	901	3438/5486	049
Weisenheim a. Sand	6714	13,71	1 180	1 642	1 801	3 443	251,1	3 372	3445/5487	050
Zusammen		591,53	39 946	55 167	60 487	115 654	195,5	109 082		

33 Donnersbergkreis

Sitz der Kreisverwaltung: Kirchheimbolanden, Stadt

Ämtliches Kraftfahrzeugkennzeichen: KIB u. ROK

AG: Kirchheimbolanden f.d. Gem. 001, 005, 006, 007, 010, 012, 013, 017, 018, 019, 022, 026, 029, 031, 032, 035, 038 bis 041, 045, 046, 047, 052, 056, 057, 058, 060, 062, 064, 074, 076, 081, 085, Rockenhausen f. ubr. Gem.; - LG: Kaiserslautern; - OLG: Zweibrücken; - ArG: Kaiserslautern; - SG: Speyer; - VG: Neustadt (Weinstr.); - AA: Kaiserslautern; - FA: Kirchheimbolanden f.d. Gem. 001, 005, 006, 007, 010, 012, 013, 017, 018, 019, 022, 026, 029, 031, 032, 035, 038 bis 041, 045, 046, 047, 052, 056, 057, 058, 060, 062, 064, 074, 076, 081, 085, Bad Kreuznach f.d. Gem. 003, 022, 036, 049, 050, 051, 053, 054, 055, 072, 078, 083, Kaiserslautern f. ubr. Gem.; - OFD: Koblenz; - ZA: Bad Dürkheim f.d. Gem. 001, 005, 006, 007, 010, 012, 013, 017, 018, 019, 022, 026, 029, 031, 032, 035, 038 bis 041, 045, 046, 047, 052, 057, 058, 060, 062, 064, 074, 076, 081, 085, Kaiserslautern - Bahnhof f. ubr. Gem.; - HZA: Kaiserslautern u. Ludwigshafen am Rhein; - HK: Kaiserslautern; - LuHK: Ludwigshafen am Rhein; - OPD: Neustadt an der Weinstraße; - StA: Alsenz f.d. Gem. 003, 043, 055, Bisterschied f.d. Gem. 008, 016, 021, 061, 068, 077, 079, Dannenfels f.d. Gem. 005, 013, 035, Dielkirchen f.d. Gem. 004, 014, 073, Gerbach f.d. Gem. 025, 066, Lohnsfeld f.d. Gem. 042, 059, Marienthal/Pfalz f.d. Gem. 044, 065, 084, Munchweiler a.d. Alsenz f.d. Gem. 027, 048, Munsterappel f.d. Gem. 036, 049, 050, 053, 083, Obermoschel f.d. Gem. 051, 054, 067, 072, 078, Ottersheim f.d. Gem. 032, 058, Rockenhausen f.d. Gem. 037, 063, Sembach f.d. Gem. 070, 080, Sippersfeld f.d. Gem. 011, 071, Winnweiler f.d. Gem. 020, 082, ubr. Gem. bilden jeweils einen eigenen Standesamtsbezirk; - KWE: Kaiserslautern.

Gemeinde		Fläche	Haus halte	Wohnbevölkerung am				Koor- dinaten schlüssel	Stati- stische Kenn- ziffer	
				27.5.1970			6.6.1961			
Namen	Post- leit- zahl			mannlich	weiblich	insgesamt				
		qkm	Anzahl		Einw./qkm	Anzahl				
Albisheim (Pfrimm)	6719	10,73	408	624	658	1 282	119,5	1 277	3434/5502	001
Alsenbruck - Langmeil	6751	7,71	225	346	355	701	90,9	743	3419/5493	002
Alsenz	6762	12,88	652	930	978	1 908	148,1	1 869	3414/5510	003
Bayerfeld - Steckweiler	6761	8,61	173	285	289	574	66,7	570	3413/5505	004
Bennhausen	6761	1,49	35	49	64	113	75,8	136	3426/5499	005
Biedesheim	6719	6,32	194	304	322	626	99,1	655	3435/5497	006
Bischheim	6719	6,66	189	305	324	629	95,9	634	3430/5504	007
Bisterschied	6761	5,16	96	170	177	347	67,2	347	3409/5502	008
Börrstadt	6751	15,10	256	479	478	957	63,4	953	3423/5494	009
Bolanden	6719	17,45	433	896	805	1 701	97,5	1 546	3428/5500	010
Breunigweiler	6751	3,24	87	139	142	281	86,7	287	3425/5493	011
Bubenheim	6719	2,93	122	188	208	396	135,2	397	3436/5499	012
Dannenfels	6761	15,88	291	408	479	887	55,9	925	3423/5499	013
Dielkirchen	6761	8,10	195	312	348	660	81,5	678	3414/5503	014
Dörnbach	6761	4,20	162	281	307	588	140,0	581	3412/5498	015
Dörrmoschel	6761	2,88	55	95	102	197	68,4	221	3410/5498	016
Dreisen	6761	9,03	253	399	406	805	89,1	750	3428/5496	017
Einseithum	6719	5,51	160	268	268	536	97,3	512	3436/5502	018
Eisenberg (Pfalz), Stadt	6719	18,71	2 376	3 823	3 758	7 581	405,2	5 944	3432/5491	019
Falkenstein	6761	7,48	84	128	134	262	35,0	275	3418/5497	020
Finkenbach - Gersweiler	6761	7,73	134	240	290	530	68,6	569	3409/5505	021
Gauersheim	6719	5,25	173	270	315	585	111,4	612	3433/5503	022
Gaugrehweiler	6761	9,93	193	269	296	565	56,9	614	3418/5508	023
Gehrweiler	6751	4,09	111	185	225	410	100,2	391	3411/5493	024
Gerbach	6761	7,32	182	294	345	639	87,3	633	3418/5504	025
Göllheim	6719	18,02	723	1 125	1 196	2 321	128,8	1 938	3431/5495	026
Gonbach	6751	2,92	84	126	143	269	92,1	255	3421/5490	027
Gundersweiler	6751	10,45	170	263	238	501	47,9	539	3412/5495	028
Harxheim	6719	3,75	251	363	429	792	211,2	844	3437/5501	029
Horingen	6751	10,74	138	249	259	508	47,3	492	3413/5491	030
Ilbesheim	6719	6,13	159	262	261	523	85,3	604	3433/5506	031
Immesheim	6719	2,99	53	100	101	201	67,2	207	3435/5500	032
Imsbach	6761	8,89	275	443	470	913	102,7	919	3419/5494	033
Imweiler	6761	10,00	198	335	373	708	70,8	721	3413/5496	034
Jakobsweiler	6761	2,40	84	121	144	265	110,4	259	3424/5498	035
Kalkofen	6761	1,83	68	121	145	266	145,4	283	3416/5511	036
Katzenbach	6761	6,06	150	242	259	501	82,7	490	3414/5501	037
Kerzenheim	6719	17,92	595	948	1 002	1 950	108,8	1 932	3432/5494	038
Kirchheimbolanden, Stadt	6719	26,37	1 982	2 564	2 961	5 525	209,5	5 241	3428/5504	039
Kriegsfeld	6761	26,49	338	575	598	1 173	44,3	1 219	3422/5508	040
Lautersheim	6719	3,72	143	215	220	435	116,9	452	3435/5495	041
Lohnsfeld	6751	6,89	184	307	340	647	93,9	644	3417/5491	042
Mannweiler - Colln	6761	4,90	162	209	252	461	94,1	510	3413/5507	043
Marienthal/Pfalz	6761	6,88	87	161	153	314	45,6	309	3419/5500	044
Marnheim	6719	9,94	495	724	806	1 530	153,9	1 403	3430/5500	045
Mörsfeld	6761	5,25	118	202	229	431	82,1	453	3423/5512	046
Morschheim	6719	6,52	156	230	263	493	75,6	578	3429/5507	047
Munchweiler a.d. Alsenz	6751	7,13	345	557	550	1 107	155,3	1 047	3419/5491	048
Münsterappel	6761	6,33	157	281	297	578	91,3	581	3419/5511	049
Niederhausen a.d. Appel	6761	5,46	95	157	182	339	62,1	352	3420/5512	050
Niedermoschel	6761	6,59	156	248	286	534	81,0	583	3413/5511	051
Niefernheim	6719	1,41	62	108	103	211	149,6	201	3439/5501	052
Oberhausen a.d. Appel	6761	3,32	62	86	134	220	66,3	241	3418/5509	053
Obermoschel, Stadt	6763	10,15	479	635	713	1 348	132,8	1 268	3411/5510	054
Oberndorf	6761	2,82	96	128	160	288	102,1	254	3414/5508	055
Oberwiesen	6719	1,53	156	263	254	517	337,9	461	3425/5507	056
Orbis	6719	5,68	126	227	246	473	83,3	477	3427/5507	057
Ottersheim	6719	2,74	70	115	112	227	82,8	260	3435/5499	058
Potzbach	6751	3,99	77	141	131	272	68,2	268	3414/5489	059
Ramsen	6719	27,08	559	873	888	1 761	65,0	1 665	3429/5489	060
Ransweiler	6761	4,79	99	172	181	353	73,7	377	3411/5503	061
Rittersheim	6719	3,96	54	88	88	176	44,4	216	3432/5504	062
Rockenhausen, Stadt	6760	25,66	1 212	1 896	2 104	4 000	155,9	3 172	3414/5499	063
Russingen	6719	4,84	150	216	251	467	96,5	522	3434/5498	064
Ruppertsecken	6761	9,38	105	180	201	381	40,6	375	3419/5501	065
Sankt Alban	6761	5,46	102	182	201	383	70,1	342	3418/5506	066
Schiersfeld	6761	7,05	89	155	175	330	46,8	372	3410/5507	067
Schönborn	6761	2,61	48	75	84	159	60,9	192	3411/5501	068
Schweisweiler	6761	4,78	117	181	176	357	74,7	428	3415/5495	069
Sembach	6751	5,49	258	358	404	762	138,8	760	3417/5486	070
Sippersfeld	6751	13,20	309	446	459	905	68,6	918	3423/5491	071
Sitters	6761	2,63	43	63	76	139	52,9	147	3412/5509	072
Stahlberg	6761	2,59	79	130	141	271	104,6	265	3412/5503	073
Standenbuhl	6761	1,25	83	104	121	225	180,0	264	3426/5495	074
Steinbach am Donnersberg	6761	4,43	226	333	355	688	155,3	692	3424/5496	075
Stetten	6719	6,54	175	263	296	559	85,5	618	3434/5504	076
Teschenmoschel	6761	3,73	47	89	87	176	47,2	192	3408/5500	077
Unkenbach	6761	5,13	68	140	142	282	55,0	299	3409/5509	078
Waldgrehweiler	6761	7,75	93	146	180	326	42,1	353	3409/5504	079
Wartenberg - Rohrbach	6751	4,49	80	139	147	286	63,7	286	3417/5488	080
Weitersweiler	6761	4,52	75	114	117	231	51,1	254	3427/5498	081
Winnweiler	6752	10,10	890	1 246	1 347	2 593	256,7	2 463	3417/5493	082
Winterborn	6761	8,45	67	104	124	228	27,0	233	3418/5512	083
Wurzweiler	6761	2,33	64	103	118	221	94,8	249	3417/5502	084
Zell	6719	1,76	72	117	141	258	146,6	257	3438/5501	085
Zusammen		640,50	20 897	32 431	34 687	67 118	104,8	64 315		

Gemeinde		Fläche	Haus- halte	Wohnbevölkerung am			Koor- di-naten schlussel	Stati- stische Kenn- ziffer
				27.5.1970		6.6.1961		
Namen	Post- leit- zahl			mannlich	weiblich	insgesamt		
		qkm	Anzahl		Einw./qkm	Anzahl		

34 Landkreis Germersheim

Sitz der Krelsverwaltung: Germersheim, Stadt

Amtliches Kraftfahrzeugkennzeichen: GER

AG: Germersheim f.d. Gem. 001, 006, 007, 011, 014 bis 018, 022, 023, 028, 029, 032, 033, Kandel f. ubr. Gem.; - LG: Landau in der Pfalz; - OLG: Zweibrucken; - ArG: Ludwigshafen am Rhein; - SG: Speyer; - VG, AA: Neustadt (Weinstr.); - FA: Germersheim f.d. Gem. 001, 006, 007, 011, 014 bis 018, 022, 023, 028, 029, 032, 033, 036, Kandel f. ubr. Gem.; - OFD: Koblenz; - ZA: Germersheim f.d. Gem. 001, 006, 007, 017, 018, 028, 029, 032, 033, 036, Wörth f.d. Gem. 002, 003, 005, 008, 012, 013, 016, 019 bis 022, 024, 026, 027, 035, Landau in der Pfalz f. ubr. Gem.; - HZA: Ludwigshafen am Rhein u. Landau in der Pfalz; - HK: Kaiserslautern; - IuHK: Ludwigshafen am Rhein; - OPD: Neustadt an der Weinstraße; - StA: Gem. bilden jeweils einen eigenen Standesamtsbezirk; - KWE: Neustadt an der Weinstraße.

Bellheim	6729	20,45	2 058	3 027	3 290	6 317	308,9	5 658	3447/5450	001
Berg (Pfalz)	6729	6,73	508	864	885	1 749	259,9	1 371	3442/5428	002
Buchelberg	6741	100,47	252	459	483	942	9,4	834	3439/5432	003
Erlenbach bei Kandel	6741	5,46	184	266	289	555	101,6	519	3440/5442	004
Freckenfeld	6749	11,15	401	622	680	1 302	116,8	1 197	3435/5437	005
Freisbach	6721	4,98	173	256	268	524	105,2	525	3447/5459	006
Germersheim, Stadt	6728	17,02	3 181	4 517	4 633	9 150	537,6	7 482	3454/5433	007
Hagenbach	6729	15,85	1 350	2 113	2 121	4 234	267,1	2 729	3445/5431	008
Hatzembühl	6729	7,76	699	1 118	1 097	2 215	285,4	1 764	3445/5442	009
Hayna	6741	4,91	285	418	420	838	170,7	835	3442/5443	010
Hordt	6729	18,49	739	1 079	1 175	2 254	121,9	2 105	3451/5448	011
Jockgrim	6729	11,53	1 442	2 154	2 247	4 401	381,7	3 207	3448/5439	012
Kandel, Stadt	6744	26,70	2 112	3 105	3 363	6 468	242,2	5 737	3441/5438	013
Knittelsheim	6741	6,36	221	307	347	654	102,8	683	3445/5450	014
Kuhardt	6729	4,88	499	748	768	1 516	310,7	1 289	3450/5445	015
Leimersheim	6729	12,94	609	999	1 058	2 057	159,0	1 799	3452/5443	016
Lingenfeld	6722	15,33	1 340	1 832	1 937	3 769	245,9	3 518	3452/5457	017
Lustadt	6723	23,76	890	1 441	1 527	2 968	124,9	2 779	3446/5456	018
Maximiliansau	6729	10,47	1 678	2 579	2 401	4 980	475,6	3 719	3448/5433	019
Minfeld	6741	8,40	393	692	765	1 457	173,5	1 147	3437/5437	020
Neuburg a. Rhein	6729	8,24	851	1 263	1 330	2 593	314,7	2 342	3445/5428	021
Neupotz	6729	7,58	404	730	771	1 501	198,0	1 368	3450/5442	022
Ottersheim bei Landau	6741	7,90	423	647	696	1 343	170,0	1 233	3444/5450	023
Rheinzabern	6729	12,40	1 040	1 653	1 729	3 382	272,7	2 988	3447/5442	024
Rülzheim	6729	16,61	1 728	2 571	2 744	5 315	320,0	4 833	3448/5447	025
Schaidt	6749	4,93	515	792	861	1 653	335,3	1 567	3433/5436	026
Scheibenhart	6741	1,81	150	246	289	535	295,6	495	3437/5428	027
Schwegenheim	6721	12,26	663	973	1 063	2 036	166,1	1 909	3450/5459	028
Sondernheim	6729	6,01	614	994	962	1 956	325,5	1 651	3453/5450	029
Steinweiler	6741	11,88	466	720	830	1 550	130,5	1 486	3437/5443	030
Vollmersweiler	6749	2,16	51	87	91	178	82,4	210	3432/5437	031
Weingarten (Pfalz)	6721	6,67	409	664	686	1 350	202,4	1 350	3448/5458	032
Westheim (Pfalz)	6721	7,21	346	535	583	1 118	155,1	1 007	3450/5457	033
Winden	6741	3,20	214	349	369	718	224,4	697	3435/5440	034
Worth a. Rhein	6729	18,59	2 300	3 619	3 407	7 026	377,9	3 520	3446/5435	035
Zeiskam	6721	8,86	555	930	984	1 914	216,0	1 975	3445/5455	036
Zusammen		469,95	29 743	45 369	47 149	92 518	196,9	77 528		

35 Landkreis Kaiserslautern

Sitz der Kreisverwaltung: Kaiserslautern, Stadt

Amtliches Kraftfahrzeugkennzeichen: KL

AG: Landstuhl f.d. Gem. 002, 003, 008, 011, 012, 016, 018, 020, 022, 023, 024, 027, 030, 031, 032, 037, 038, 039, 044, Lauterecken f.d. Gem. 001, 009, 019, Rockenhausen f.d. Gem. 028, Kaiserslautern f. ubr. Gem.; - LG: Kaiserslautern u. Zweibrucken; - OLG: Zweibrucken; - ArG: Kaiserslautern; - SG: Speyer; - VG: Neustadt (Weinstr.); - AA: Kaiserslautern; - FA: Landstuhl f.d. Gem. 002, 003, 008, 011, 012, 016, 018, 020, 022, 023, 024, 027, 030, 031, 032, 037, 038, 044, Kaiserslautern f. ubr. Gem.; - OFD: Koblenz; - ZA: Zweibrucken f.d. Gem. 011, Kaiserslautern - Bahnhof f. ubr. Gem.; - HZA, HK: Kaiserslautern; - IuHK: Ludwigshafen am Rhein; - OPD: Neustadt an der Weinstraße; - StA: Bruchmühlbach f.d. Gem. 003, 012, Hochspeyer f.d. Gem. 007, 015, 048, Jettenbach (Ldkr. Kusel) f.d. Gem. 001, Kreimbach - Kaulbach (Ldkr. Kusel) f.d. Gem. 009, Reichenbach - Steegen f.d. Gem. 008, 039, Weilerbach f.d. Gem. 006, 036, 049, 005, ubr. Gem. bilden jeweils einen eigenen Standesamtsbezirk - KWE: Kaiserslautern.

Albersbach	6791	1,96	38	86	76	162	82,7	155	3394/5486	001
Bann	6791	12,90	608	1 038	1 104	2 142	166,0	1 902	3399/5474	002
Bruchmühlbach	6793	12,23	1 139	1 666	1 807	3 473	284,0	3 280	2606/5473	003
Enkenbach - Alsenborn	6753	30,02	2 178	3 044	3 470	6 514	217,0	6 082	3420/5484	004
Erzenhausen	6751	5,64	119	221	223	444	78,7	396	3400/5486	005
Eulensbach	6751	3,97	94	171	181	352	88,7	328	3401/5486	006
Fischbach	6751	14,99	210	301	340	641	42,8	599	3421/5480	007
Fockenberg - Limbach	6791	3,01	58	107	101	208	69,1	207	3391/5485	008
Frankelbach	6751	5,29	102	174	175	349	66,0	345	3401/5489	009
Frankenstein	6731	13,84	431	648	739	1 387	100,2	1 332	3426/5479	010
Gerhardsbrunn	6791	10,04	40	80	76	156	15,5	207	3392/5470	011
Hauptstuhl	6791	5,00	332	556	569	1 125	225,0	1 140	3390/5475	012
Heiligenmoschel	6751	8,68	163	306	304	610	70,3	614	3410/5491	013
Hirschhorn/Pfalz	6751	3,22	224	344	363	707	219,6	637	3404/5487	014
Hochspeyer	6755	21,47	1 443	2 087	2 204	4 291	199,9	4 088	3420/5479	015
Hutschenhausen	6791	18,03	1 228	1 890	1 965	3 855	213,8	3 740	2607/5477	016
Katzweiler	6751	9,43	490	749	838	1 587	168,3	1 419	3405/5486	017
Kindsbach	6756	9,05	868	1 324	1 419	2 743	303,1	2 632	3399/5476	018
Kollweiler	6791	5,58	94	159	190	349	62,5	375	3397/5487	019
Kottweiler - Schwanden	6791	7,61	407	627	688	1 315	172,8	1 270	3394/5483	020
Krickenbach	6751	10,04	273	461	488	949	94,5	854	3403/5470	021
Landstuhl, Stadt	6790	15,46	3 059	4 100	5 004	9 104	588,9	9 210	3396/5476	022

07 Rheinland - Pfalz
3 Rheinhessen - Pfalz
35, 36

Gemeinde		Fläche	Haus- halte	Wohnbevölkerung am				Koor- dinaten schlussel	Stati- stische Kenn- ziffer	
Namen	Post- leit- zahl			27.5.1970			6.6.1961			
				mannlich	weiblich	insgesamt				
		qkm	Anzahl			Einw./qkm	Anzahl			
Linden	6791	5,09	370	617	651	1 268	249,1	1 100	3401/5469	023
Mackenbach	6751	3,54	494	753	830	1 583	447,2	1 622	3397/5483	024
Mehlbach	6751	9,01	332	497	554	1 051	116,6	1 024	3407/5488	025
Mehlingen	6751	21,99	919	1 322	1 438	2 760	125,5	2 601	3417/5485	026
Mittelbrunn	6791	8,96	181	289	353	642	71,7	603	3394/5472	027
Neuhemsbach	6751	6,66	205	275	314	589	88,4	563	3422/5488	028
Niederkirchen	6751	23,85	534	908	960	1 868	78,3	1 906	3406/5494	029
Niedermohr	6791	12,13	419	742	839	1 581	130,3	1 523	2606/5481	030
Oberarnbach	6791	5,09	122	186	208	394	77,4	360	3397/5473	031
Obernheim - Kirchenarnbach	6791	8,65	420	838	908	1 746	201,8	1 525	3397/5471	032
Olzbrücken	6751	7,24	337	555	643	1 198	165,5	1 257	3403/5490	033
Otterbach	6751	6,20	1 226	1 726	1 860	3 586	578,4	3 417	3408/5484	034
Otterberg, Stadt	6754	32,06	1 497	2 085	2 294	4 379	136,6	3 969	3411/5486	035
Porrbach	6751	1,50	20	42	40	82	54,7	88	3398/5486	036
Quedersbach	6791	14,75	654	1 105	1 206	2 311	156,7	2 053	3400/5472	037
Ramstein - Miesenbach	6792	42,93	2 455	3 854	3 998	7 852	182,9	7 762	3395/5480	038
Reichenbach - Steegen	6791	10,15	343	509	547	1 056	104,0	1 158	3393/5486	039
Rodenbach	6751	13,49	788	1 203	1 280	2 483	184,1	2 270	3402/5483	040
Schallodenbach	6751	7,45	294	490	505	995	133,6	970	3407/5490	041
Schneckenhausen	6751	3,71	143	248	262	510	137,5	506	3409/5489	042
Schwedelbach	6751	6,91	215	342	334	676	97,8	639	3398/5485	043
Steinwenden	6791	11,83	757	1 194	1 270	2 464	208,3	2 351	3393/5481	044
Stelzenberg	6751	9,23	300	425	484	909	98,5	811	3408/5472	045
Sulzbachtal	6751	6,71	132	226	218	444	66,2	422	3403/5488	046
Trippstadt	6751	43,64	761	1 059	1 086	2 145	49,2	1 914	3410/5469	047
Waldleiningen	6751	27,91	120	194	192	386	13,8	357	3419/5474	048
Weierbach	6751	16,24	857	1 293	1 446	2 739	168,7	2 394	3400/5484	049
Zusammen		594,38	28 493	43 116	47 044	90 160	151,7	85 977		

36 Landkreis Kusel
Sitz der Kreisverwaltung: Kusel, Stadt
Amtliches Kraftfahrzeugkennzeichen. KUS
AG: Birkenfeld f.d. Gem. 077, 084, 088, 097, Kirn f.d. Gem. 045, Kusel f.d. Gem. 002, 003, 106, 006, 007, 015, 018, 020, 022, 024, 034, 037, 039, 041, 047, 051, 052, 054, 055, 056, 059, 070, 076, 078, 079, 081, 082, 089, 095, 091, 094, 096, 098, 099, 101, Landstuhl f.d. Gem. 004, 008, 010, 011, 016, 017, 027, 028, 031, 032, 063, 064, 092, 102, Lauterecken f. ubr. Gem.; - LG: Bad Kreuznach, Kaiserslautern u. Zweibrücken; - OLG: Koblenz u. Zweibrücken; - ArG: Kaiserslautern; - SG: Speyer; - VG: Neustadt (Weinstr.), - AA: Bad Kreuznach f.d. Gem. 012, 014, 033, 035, 040, 044, 045, 049, 050, 057, 061, 062, 067, 077, 084, 088, 097, 100, 104 u. Gemeindeteil Offenbach i.d. Gem. 075, Kaiserslautern f. ubr. Gem. u. Gemeindeteil Hundheim i.d. Gem. 075; - FA: Landstuhl f.d. Gem. 004, 008, 010, 011, 016, 017, 027, 031, 032, 037, 063, 064, 092, 102, Kusel f. ubr. Gem.; - OFD: Koblenz; - ZA: Kaiserslautern - Bahnhof; - HZA, HK: Kaiserslautern; - LuHK: Ludwigshafen am Rhein; - OPD: Trier f.d. Gem. 084, Neustadt an der Weinstraße f. ubr. Gem.; - StA: Altenglan f.d. Gem. 003, 106, Altenkirchen f.d. Gem. 004, 016, 027, Bosenbach f.d. Gem. 009, 068, Grumbach f.d. Gem. 012, 014, 030, 033, 035, 040, 044, 049, 050, 057, 062, 067, 075, 100, 104, Hefersweiler f.d. Gem. 036, 086, Herschweiler - Pettersheim f.d. Gem. 041, 054, 056, 076, Hinzweiler f.d. Gem. 005, 042, 065, Horschbach f.d. Gem. 021, 046, 103, Jettenbach f.d. Gem. 048, 001 (Ldkr. Kaiserslautern), Konken f.d. Gem. 002, 039, 052, 094, Kreimbach - Kaulbach f.d. Gem. 053, 090, 009 (Ldkr. Kaiserslautern), Kusel f.d. Gem. 006, 007, 015, 018, 051, 055, 091, Lauterecken f.d. Gem. 013, 038, 043, 058, 060, Mersheim (Ldkr. Bad Kreuznach) f.d. Gem. 045, 061, Neunkirchen am Potzberg f.d. Gem. 025, 066, 071, Odenbach f.d. Gem. 001, 029, 074, u. f.d. Gem. 084, 090 (Ldkr. Bad Kreuznach), Quirnbach f.d. Gem. 047, 059, 078, 082, 101, Reichthal f.d. Gem. 080, 083, 093, Theisbergstegen f.d. Gem. 020, 024, 034, 089, 098, Ulmet f.d. Gem. 022, 070, 081, 099, Wolfstein f.d. Gem. 073, 105, ubr. Gem. bilden jeweils einen eigenen Standesamtsbezirk; - KWE: Kaiserslautern.
Verbandsgemeinden u. zugeh. Gem.: Grumbach 012, 014, 030, 033, 035, 040, 044, 049, 050, 057, 062, 067, 075, 100, 104.

Adenbach	6759	2,94	54	86	84	170	57,8	181	3402/5504	001
Albessen	6799	4,43	45	83	86	169	38,1	164	2596/5487	002
Altenglan	6799	13,62	1 117	1 557	1 779	3 336	244,9	3 269	2605/5491	003
Altenkirchen	6791	6,44	464	604	668	1 272	197,5	1 316	2596/5479	004
Aschbach	6759	4,46	106	162	177	339	76,0	382	3397/5497	005
Bedesbach	6799	4,43	229	350	410	760	171,6	642	2605/5493	106
Blaubach	6799	3,14	121	199	200	399	121,1	343	2601/5492	006
Bledesbach	6799	2,65	107	150	139	289	109,1	309	2599/5488	007
Borshorn	6791	3,90	138	257	265	522	133,8	527	2601/5479	008
Bosenbach	6791	8,16	253	462	467	929	113,8	955	3393/5490	009
Breitenbach	6791	8,89	733	1 005	1 077	2 082	234,2	2 039	2592/5478	010
Brücken (Pfalz)	6794	8,12	779	1 215	1 289	2 504	308,4	2 370	2598/5478	011
Buborn	6759	2,87	28	72	66	138	48,1	155	3394/5501	012
Cronenberg	6759	2,65	64	119	139	258	97,4	279	3400/5502	013
Deimberg	6759	2,08	40	74	79	153	73,6	174	3392/5500	014
Dennweiler - Frohnbach	6799	6,13	97	162	166	328	53,5	351	2600/5494	015
Dittweiler	6791	5,63	297	370	426	796	141,4	814	2596/5478	016
Dunzweiler	6791	5,53	358	539	579	1 118	202,2	1 131	2594/5476	017
Enweiler	6799	3,57	61	102	123	225	63,0	220	2598/5488	018
Einollen	6759	4,89	168	270	281	551	112,7	557	3401/5497	019
Eisenbach - Matzenbach	6799	4,16	100	161	178	339	81,5	303	2606/5485	020
Elzweiler	6799	2,09	59	97	108	205	98,1	194	3393/5494	021
Erdesbach	6799	3,93	232	333	363	696	177,1	659	2604/5494	022
EWweiler	6759	8,09	199	311	338	649	80,2	687	3396/5492	023
Etschberg	6799	3,45	220	307	362	669	193,9	693	2603/5487	024
Föckelberg	6791	3,97	130	210	220	430	108,3	401	3390/5488	025
Frohnhofen	6791	3,88	179	224	265	489	126,0	534	2594/5480	027
Gimsbach	6799	3,87	58	103	113	216	55,8	208	2605/5486	028
Ginsweiler	6759	3,99	108	185	183	368	92,2	378	3402/5502	029
Glanbrücken	6799	4,60	173	256	290	546	118,7	576	3393/5498	030
Glan - Münchweiler	6791	5,99	404	618	677	1 295	216,2	1 309	2604/5483	031
Gries	6791	4,03	302	455	487	942	233,7	926	2601/5477	032

Gemeinde		Fläche	Haus halte	Wohnbevölkerung am				Koor- dinaten schlussel	Stati- stische Kenn- ziffer	
				27.5.1970			6.6.1961			
Namen	Post- leit- zahl			qkm	mannlich	weiblich	insgesamt			
			Anzahl			Einw./qkm	Anzahl			
Grumbach	6759	3,31	171	263	282	545	164,7	590	3396/5503	033
Haschbach am Remigiusberg	6799	4,03	197	287	320	607	150,6	618	2604/5489	034
Hausweiler	6759	1,56	29	53	57	110	70,5	96	3396/5502	035
Heffersweiler	6759	7,20	151	248	284	532	73,9	522	3405/5497	036
Heinzenhausen	6759	2,21	76	151	151	302	136,7	336	3399/5500	038
Henschtal	6791	3,45	133	204	226	430	124,6	462	2601/5482	037
Herschweiler	6799	2,90	170	278	284	562	193,8	538	2593/5487	039
Herren - Sulzbach	6759	2,95	52	98	103	201	68,1	204	3393/5502	040
Herschweiler - Pettersheim	6799	7,49	469	660	736	1 396	186,4	1 389	2597/5483	041
Hinzweiler	6759	5,32	150	269	274	543	102,1	511	3395/5496	042
Hohenöllen	6759	5,17	139	243	245	488	94,4	488	3400/5499	043
Homburg	6759	3,86	61	115	126	241	62,4	263	3392/5502	044
Hoppstadt	6759	6,24	116	185	215	400	64,1	411	3394/5507	045
Horschbach	6799	7,05	101	174	182	356	50,5	336	3393/5496	046
Huffler	6799	3,65	161	282	294	576	157,8	518	2600/5485	047
Jettenbach	6791	10,26	292	448	495	943	91,9	969	3395/5489	048
Kappeln	6759	7,67	66	142	138	280	36,5	293	3396/5505	049
Kirrweiler	6759	4,64	76	157	151	308	66,4	291	3391/5500	050
Körborn	6799	5,86	90	156	144	300	51,2	331	2599/5492	051
Konken	6799	7,04	231	364	433	797	113,2	800	2597/5486	052
Kreimbach - Kaulbach	6751	9,04	292	463	507	970	107,3	946	3401/5491	053
Krottelbach	6799	5,55	244	395	404	799	144,0	779	2596/5482	054
Kusel, Stadt	6798	11,71	2 108	2 855	3 123	5 978	510,5	5 509	2601/5490	055
Langenbach	6799	6,59	133	245	233	478	72,5	502	2596/5485	056
Langweiler	6759	4,16	86	160	149	309	74,3	283	3393/5504	057
Lauterecken	6758	8,93	967	1 356	1 488	2 844	318,5	2 669	3398/5502	058
Liebenthal	6799	2,79	43	78	65	143	51,3	170	2601/5484	059
Lohnweiler	6759	4,91	154	229	280	509	103,7	491	3399/5501	060
Medard	6759	5,99	189	289	311	600	100,2	627	3399/5504	061
Merzweiler	6759	2,27	46	89	95	184	81,1	189	3394/5504	062
Miesau	6795	14,64	943	1 574	1 494	3 068	209,6	3 105	2604/5475	063
Nanzdietschweiler	6791	9,83	379	715	725	1 440	146,5	1 424	2605/5480	064
Nerzweiler	6759	2,13	49	77	79	156	73,2	180	3395/5497	065
Neunkirchen am Potzberg	6791	5,01	142	226	258	484	96,6	469	3390/5487	066
Niederalben	6799	3,23	144	237	257	494	152,9	500	2606/5497	067
Niederstaufenbach	6791	2,01	82	127	144	271	134,8	265	3392/5489	068
Nußbach	6759	8,11	190	327	351	678	83,6	672	3406/5500	069
Oberalben	6799	5,63	86	145	148	293	52,0	311	2601/5494	070
Oberstaufenbach	6791	2,68	62	114	104	218	81,3	206	3392/5487	071
Oberweiler i. Tal	6759	4,71	65	107	137	244	51,8	240	3395/5495	072
Oberweiler - Tiefenbach	6759	3,21	80	122	137	259	80,7	285	3400/5497	073
Odenbach	6759	7,95	333	540	573	1 113	140,0	1 095	3402/5506	074
Offenbach - Hundheim	6759	7,91	480	621	742	1 363	172,3	1 379	3395/5499	075
Ohmbach	6791	3,90	264	400	437	837	214,6	836	2598/5479	076
Pfeffelbach	6799	11,32	282	494	512	1 006	88,9	1 044	2596/5490	077
Quirnbach bei Kusel	6799	3,31	149	231	260	491	148,3	486	2602/5483	078
Rammelsbach	6799	2,64	738	1 005	1 134	2 139	810,2	2 102	2604/5490	079
Rathskirchen	6759	5,12	76	124	130	254	49,6	275	3407/5498	080
Rathsweiler	6799	4,23	50	72	91	163	38,5	193	2605/5497	081
Rehweiler	6799	6,73	146	225	255	480	71,3	464	2604/5484	082
Reichthal	6759	2,17	40	55	72	127	58,5	127	3408/5496	083
Reichweiler	6589	3,87	145	265	271	536	138,5	477	2593/5490	084
Reipoltskirchen	6759	7,49	125	228	262	490	65,4	489	3402/5500	085
Reisberg	6759	3,81	67	112	110	222	58,3	240	3403/5496	086
Rothselberg	6759	8,75	248	373	398	771	88,1	793	3398/5491	087
Ruthweiler	6799	3,32	162	253	264	517	155,7	554	2598/5491	088
Rutweiler a. Glan	6799	1,58	116	174	179	353	223,4	368	2605/5489	089
Rutweiler a.d. Lauter	6759	4,32	86	131	146	277	64,1	298	3400/5493	090
St. Julian	6799	14,07	478	724	768	1 492	106,0	1 546	3392/5498	095
Schellweiler	6799	4,31	169	246	280	526	122,0	533	2600/5487	091
Schönenberg - Kubelberg	6796	18,68	1 481	2 311	2 397	4 708	252,0	4 416	2599/5475	092
Seelen	6759	3,16	58	111	109	220	69,6	224	3407/5496	093
Selchenbach	6799	4,80	104	214	203	417	86,9	403	2593/5485	094
Steinbach am Glan	6791	6,86	321	534	517	1 051	153,2	1 012	2600/5480	096
Thallichtenberg	6799	5,72	165	282	290	572	100,0	610	2597/5492	097
Thiersbergstegen	6799	5,01	286	414	451	865	172,7	898	2605/5487	098
Ulmet	6799	7,10	256	409	444	853	120,1	860	2605/5495	099
Unterjeckenbach	6759	3,15	32	73	71	144	45,7	165	3391/5504	100
Wahnwegen	6799	4,63	237	396	408	804	173,7	799	2599/5484	101
Waldmohr	6797	13,55	1 104	1 589	1 810	3 399	250,8	2 965	2596/5473	102
Welchweiler	6799	3,48	89	139	166	305	87,6	350	3392/5494	103
Wiesweiler	6759	3,33	162	288	289	577	173,3	582	3396/5501	104
Wolfstein, Stadt	6759	13,76	672	990	1 129	2 119	154,0	2 158	3399/5495	105
Zusammen		581,60	25 959	39 828	42 881	82 709	142,2	81 575		

37 Landkreis Landau - Bad Bergzabern
Sitz der Kreisverwaltung: Landau in der Pfalz, Stadt
Amtliches Kraftfahrzeugkennzeichen: BZA u. LD

AG: Bad Bergzabern f.d. Gem. 005 bis 008, 010, 013, 018, 019, 029, 037, 040, 045, 046, 049, 055, 056, 058, 059, 062, 068, 071, 072, Edenkoben f.d. Gem. 002, 011, 012, 015, 020, 021, 025, 027, 028, 032, 035, 036, 047, 048, 050, 052, 066, 069, 070, 076, 077, 084, Landau in der Pfalz f. ubr. Gem.; - LG: Landau in der Pfalz; - OLG: Zweibrücken; - ArG: Ludwigshafen am Rhein; - SG: Speyer; - VG, AA: Neustadt (Weinstr.); - FA: Landau (Pfalz); - OFD: Koblenz; - ZA: Neustadt an der Weinstraße f.d. Gem. 002, 011, 020, 021, 027, 032, 035, 036, 047, 048, 052, 066, 069, 070, 077, 084, Landau in der Pfalz f. ubr. Gem.; - HZA: Landau in der Pfalz; - HK: Kaiserslautern; - LuHK: Ludwigshafen am Rhein; - OPD: Neustadt an der Weinstraße; - StA: Gem. bilden jeweils einen eigenen Standesamtsbezirk; - KWE: Neu-stadt an der Weinstraße.

07 Rheinland - Pfalz
3 Rheinhessen - Pfalz
37

Gemeinde		Fläche	Haus halte	Wohnbevölkerung am			Koor- di- na- ten schlüssel	Stati- stische Kenn- ziffer		
				27.5.1970		6.6.1961				
Namen	Post- leitzahl	qkm	Anzahl			Einw./qkm	Anzahl			
			mannlich	weiblich	insgesamt					
Albersweiler	6743	10,80	838	1 099	1 269	2 368	219,3	2 606	3429/5554	001
Altdorf	6731	6,37	165	256	301	557	87,4	584	3443/5461	002
Annweiler am Trifels, Stadt	6747	25,17	2 236	2 991	3 357	6 348	252,2	5 876	3424/5452	003
Arzheim	6741	6,06	454	643	755	1 398	230,7	1 414	3432/5451	004
Bad Bergzabern, Stadt	6748	8,95	1 867	2 312	2 927	5 239	585,4	5 311	3426/5440	005
Barbelroth	6749	4,06	144	241	262	503	123,9	440	3432/5441	006
Billigheim - Ingenheim	6741	22,95	1 207	1 772	1 975	3 747	163,3	3 554	3434/5445	007
Birkenhorst	6749	8,58	190	300	312	612	71,3	596	3421/5442	008
Birkweiler	6741	4,99	267	345	381	726	145,5	663	3429/5452	009
Blankenborn	6749	1,72	51	72	81	153	89,0	135	3423/5444	010
Böbingen	6731	6,90	152	249	234	483	70,0	497	3444/5461	011
Bochingen	6741	5,35	275	375	395	770	143,9	779	3433/5456	012
Bollenborn	6749	4,12	63	114	106	220	53,4	210	3422/5440	013
Bornheim	6741	3,55	215	318	362	680	191,5	554	3439/5454	014
Burrweiler	6741	6,29	314	430	485	915	145,5	914	3432/5457	015
Dammheim	6741	3,22	175	264	284	548	170,2	550	3438/5454	016
Dernbach	6741	3,85	168	272	279	551	143,1	568	3427/5457	017
Dierbach	6749	5,48	127	237	249	486	88,7	507	3432/5438	018
Dorrenbach	6749	10,13	349	510	566	1 076	106,2	989	3423/5439	019
Edenkoben, Stadt	6732	17,83	2 438	3 097	3 417	6 514	365,3	6 115	3436/5461	020
Edesheim	6731	16,32	867	1 209	1 408	2 617	160,4	2 617	3437/5459	021
Eschbach	6741	4,46	182	299	324	623	139,7	583	3428/5449	022
Essingen	6741	11,39	507	764	830	1 594	139,9	1 630	3440/5456	023
Eußerthal	6741	12,52	325	507	581	1 088	86,9	1 221	3424/5457	024
Flemlingen	6741	3,88	136	192	239	431	111,1	405	3434/5457	025
Frankweiler	6741	6,84	344	478	529	1 007	147,2	987	3431/5455	026
Freimersheim (Pfalz)	6731	5,37	207	333	364	697	129,8	669	3443/5459	027
Gleisweiler	6741	3,74	193	253	317	570	152,4	620	3432/5456	028
Gleiszellen - Gleishorbach	6749	5,33	240	392	419	811	152,2	718	3427/5444	029
Godramstein	6741	11,61	705	970	1 089	2 059	177,3	2 050	3433/5453	030
Göcklingen	6741	7,28	278	479	510	989	135,9	949	3430/5448	031
Gommersheim	6721	11,29	402	613	666	1 279	113,3	1 261	3446/5461	032
Gossersweiler - Stein	6749	8,60	409	609	667	1 276	148,4	1 189	3421/5448	033
Grafenhausen	6741	9,56	173	255	313	568	59,4	563	3424/5455	034
Großfischlingen	6731	4,31	106	191	190	381	88,4	360	3440/5459	035
Hainfeld	6741	6,24	229	325	360	685	109,8	706	3434/5458	036
Hergersweiler	6741	1,80	42	70	66	136	75,6	153	3433/5440	037
Herxheim bei Landau/Pfalz	6742	24,21	2 221	3 270	3 887	7 157	295,6	6 701	3442/5446	038
Herxheimweyer	6741	3,57	114	200	211	411	115,1	366	3445/5446	039
Heuchelheim - Klingen	6741	7,37	290	462	463	925	125,5	965	3430/5446	040
Hochstadt (Pfalz)	6741	15,47	665	1 066	1 118	2 184	141,2	2 053	3443/5456	041
Ilbesheim b. Landau i.d. Pf.	6741	4,97	303	446	456	902	161,5	911	3431/5450	042
Impflingen	6741	5,18	223	343	366	709	136,9	653	3435/5448	043
Insheim	6741	8,00	659	951	1 062	2 013	251,6	1 934	3437/5447	044
Kapellen - Drusweiler	6749	5,82	199	317	372	689	118,4	623	3429/5441	045
Kapsweyer	6749	8,26	274	409	440	849	102,8	833	3428/5434	046
Kirrweiler (Pfalz)	6731	14,83	500	731	814	1 545	104,2	1 487	3439/5463	047
Kleinfischlingen	6731	2,53	77	133	151	284	112,3	329	3441/5459	048
Klingenstein	6749	10,62	571	1 425	1 554	2 979	280,5	3 267	3428/5445	049
Knöringen	6741	2,52	131	198	221	419	166,3	379	3437/5456	050
Leinsweiler	6741	6,90	118	172	209	381	55,2	365	3428/5450	051
Maikammer	6735	13,71	1 244	1 689	1 949	3 638	265,4	3 762	3437/5464	052
Mörzheim	6741	6,53	268	421	440	861	131,9	888	3432/5448	053
Munchweiler am Klingbach	6749	2,14	67	114	120	234	109,3	231	3424/5446	054
Niederhorbach	6749	4,32	130	169	209	378	87,5	386	3429/5443	055
Niederrotterbach	6749	3,58	70	120	131	251	70,1	240	3430/5436	056
Nußdorf	6741	11,28	465	717	780	1 497	132,7	1 546	3435/5454	057
Oberhausen	6749	4,50	121	175	210	385	85,6	380	3431/5440	058
Oberrotterbach	6749	13,18	309	440	490	930	70,6	905	3425/5437	059
Oberschlettenbach	6749	4,58	54	92	79	171	37,3	192	3417/5446	060
Offenbach a.d. Queich	6745	15,24	1 056	1 639	1 798	3 437	225,5	3 235	3441/5451	061
Pleisweiler - Oberhofen	6749	5,05	213	341	377	718	142,2	691	3427/5442	062
Queichhambach	6741	5,14	154	228	257	485	94,4	359	3426/5454	063
Ramberg	6741	7,75	369	565	597	1 162	149,9	1 116	3427/5459	064
Ransbach	6741	1,17	232	313	357	670	572,6	649	3429/5451	065
Rhodt unter Rietburg	6741	10,05	473	608	710	1 318	131,1	1 407	3435/5460	066
Rinnthal	6741	13,81	185	248	280	528	38,2	507	3421/5454	067
Rohrbach	6741	9,26	540	798	836	1 634	176,5	1 608	3436/5445	068
Roschbach	6741	3,43	223	328	346	674	196,5	677	3435/5457	069
Sankt Martin	6731	11,20	625	919	1 006	1 925	171,9	1 995	3434/5463	070
Schweigen - Rechtenbach	6749	11,37	420	637	663	1 300	114,3	1 186	3423/5435	071
Schweighofen	6749	11,23	186	265	294	559	49,8	589	3426/5434	072
Siebeldingen	6741	6,07	355	496	555	1 051	173,1	1 087	3431/5453	073
Silz	6749	8,51	228	372	426	798	93,8	662	3423/5446	074
Steinfeld	6749	14,91	568	849	908	1 757	117,8	1 539	3429/5435	076
Vennungen	6731	9,86	303	430	499	929	94,2	887	3440/5461	077
Völkersweiler	6749	4,09	150	305	230	535	130,8	535	3422/5448	078
Vorderweidenthal	6749	10,12	200	319	348	667	65,9	616	3418/5444	079
Waldhambach	6749	4,00	113	177	186	363	90,8	320	3426/5448	080
Waldrohrbach	6749	5,89	123	186	220	406	68,9	379	3424/5448	081
Walsheim	6741	5,16	164	252	262	514	99,6	531	3436/5456	082
Wernersberg	6741	8,03	319	500	565	1 065	132,6	1 023	3421/5451	083
Weyer in der Pfalz	6741	5,16	232	324	415	739	143,2	729	3433/5459	084
Wollmesheim	6741	3,75	229	326	366	692	184,5	712	3433/5449	085
Zusammen		671,23	33 771	49 321	55 102	104 423	155,6	101 978		

Gemeinde		Fläche	Haus- halte	Wohnbevölkerung am			Koor- di- na- ten schlüssel	Stati- stische Kenn- ziffer
				27.5.1970		6.6.1961		
Namen	Post- leit- zahl			männlich	weiblich	insgesamt		
		qkm	Anzahl		Einw./qkm	Anzahl		

38 Landkreis Ludwigshafen

Sitz der Kreisverwaltung Ludwigshafen am Rhein, Stadt

Amtliches Kraftfahrzeugkennzeichen: LU u. SP

AG: Bad Dürkheim f.d. Gem. 003, Frankenthal (Pfalz) f.d. Gem. 002, 004, 009, 012, 013, 015, 016, Speyer f.d. Gem. 007, 010, 011, 021, 023, 025, 026, Ludwigshafen am Rhein f. ubr. Gem.; - LG: Frankenthal (Pfalz); - OLG: Zweibrücken; - ArG: Ludwigshafen am Rhein; - SG: Speyer; - VG: Neustadt (Weinstr.); - AA: Neustadt (Weinstr.) f.d. Gem. 003, 007, 010, 011, 019, 021, 023, 025, 026 u. Gemeindeteil Rödersheim i.d. Gem. 022, Ludwigshafen am Rhein f. ubr. Gem. u. Gemeindeteil Gronau i.d. Gem. 022; - FA: Frankenthal (Pfalz) f.d. Gem. 002, 004, 009, 012, 013, 015, 016, 018, Speyer f.d. Gem. 007, 010, 011, 021, 023, 025, 026, Ludwigshafen (Rhein) f. ubr. Gem.; - OFD: Koblenz; - ZA: Frankenthal (Pfalz) f.d. Gem. 002, 003, 004, 009, 012, 013, 015, 016, 018, Speyer f.d. Gem. 007, 010, 011, 021, 023, 025, 026, Ludwigshafen am Rhein f. ubr. Gem.; - HZA: Ludwigshafen am Rhein; - HK: Kaiserslautern; - LuHK: Ludwigshafen am Rhein; - OPD: Neustadt an der Weinstraße; - StA: Gem. bilden jeweils einen eigenen Standesamtsbezirk; - KWE: Neustadt an der Weinstraße.

Altrip	6701	10,49	1 936	2 598	2 743	5 341	509,2	4 482	3464/5477	001
Beindersheim	6711	5,58	839	1 181	1 172	2 353	421,7	1 265	3450/5491	002
Birkenheide	6701	2,89	634	1 020	1 004	2 024	700,3	1 692	3447/5483	003
Bobenheim - Roxheim	6712	20,46	2 933	4 329	4 478	8 807	430,4	7 223	3453/5494	004
Böhl - Iggeheim	6737	32,85	3 229	4 587	4 901	9 488	288,8	8 290	3450/5470	005
Dannstadt - Schauernheim	6701	15,25	1 503	2 186	2 321	4 507	295,5	3 610	3450/5476	006
Dudenhofen	6724	12,96	1 347	1 845	2 079	3 924	302,8	3 551	3455/5464	007
Fußgönheim	6701	6,94	673	1 064	1 059	2 123	305,9	1 736	3448/5480	008
Großniedesheim	6711	3,78	310	470	505	975	257,9	762	3450/5493	009
Hanhofen	6721	5,81	378	610	666	1 276	219,6	1 108	3452/5464	010
Harthausen	6721	8,35	666	1 052	1 077	2 129	255,0	1 993	3452/5462	011
Heßheim	6711	5,98	946	1 317	1 401	2 718	454,5	2 226	3450/5489	012
Heuchelheim b. Frankenthal	6711	5,78	292	429	435	864	149,5	818	3449/5491	013
Hochdorf - Assenheim	6701	9,70	682	1 084	1 176	2 260	233,0	2 012	3447/5476	014
Kleinniedesheim	6711	3,89	195	324	321	645	165,8	545	3451/5494	015
Lambsheim	6715	12,75	1 899	2 648	2 848	5 496	431,1	4 725	3448/5486	016
Limburgerhof	6703	8,97	2 894	4 460	4 353	8 813	982,5	6 614	3456/5476	017
Maxdorf	6701	6,89	1 664	2 365	2 411	4 776	693,2	4 409	3449/5483	018
Mutterstadt	6704	20,47	2 905	4 008	4 298	8 306	405,8	8 270	3453/5478	019
Neuhofen	6701	12,30	1 902	2 611	2 680	5 291	430,2	4 179	3458/5476	020
Otterstadt	6701	15,57	892	1 213	1 245	2 458	157,9	2 196	3460/5470	021
Rödersheim - Gronau	6701	8,25	818	1 185	1 267	2 452	297,2	2 286	3445/5477	022
Romerberg	6725	27,86	2 166	3 117	3 419	6 536	234,6	6 269	3457/5462	023
Ruchheim	6701	9,29	753	1 082	1 185	2 267	244,0	1 815	3451/5482	024
Schifferstadt, Stadt	6707	28,06	5 807	8 330	8 818	17 148	611,1	15 636	3454/5472	025
Waldsee	6701	12,94	1 539	2 125	2 301	4 426	342,0	4 130	3459/5473	026
Zusammen		314,06	39 802	57 240	60 163	117 403	373,8	101 842		

39 Landkreis Mainz - Bingen

Sitz der Kreisverwaltung Mainz, Stadt

Amtliches Kraftfahrzeugkennzeichen: MZ u. BIN

AG: Bad Kreuznach f.d. Gem. 038, 062, 063, Bingen f.d. Gem. 002, 005, 014, 021, 022, 029, 046, 048, 055, Ingelheim a. Rhein f.d. Gem. 001, 008, 016, 019, 023, 027, 030, 031, 041, 051, 061, Mainz f.d. Gem. 006, 009, 017, 020, 026, 032, 042, 047, 054, 057, 067, Sankt Goar f.d. Gem. 003, 007, 036, 040, 044, 045, 058, Wöllstein f.d. Gem. 004, 050, 056, 065, 068, Oppenheim f. ubr. Gem.; - LG: Bad Kreuznach, Koblenz u. Mainz; - OLG: Koblenz; - ArG: Ludwigshafen am Rhein; - SG: Speyer; - VG: Neustadt (Weinstr.), Kammer: Mainz; - AA: Koblenz f.d. Gem. 003, 007, 036, 040, 044, 045, 058, Bad Kreuznach f.d. Gem. 038, 062, 063 u. Gemeindeteil Bingerbrück i.d. Gem. 005, Mainz f. ubr. Gem. u. ubr. Teile d. Gem. 005; - FA: Mainz f.d. Gem. 006, 009 bis 013, 015, 017, 018, 020, 024, 025, 026, 028, 032 bis 035, 037, 039, 042, 043, 047, 049, 053, 054, 057, 059, 060, 064, 066, 067, Bingen/Rhein f. ubr. Gem.; - OFD: Koblenz; - ZA: Bingen f.d. Gem. 001 bis 005, 007, 008, 014, 016, 019, 021, 022, 023, 027, 029, 030, 031, 036, 038, 040, 041, 044, 045, 046, 048, 050, 051, 055 bis 058, 061, 062, 063, 065, 068, Mainz f. ubr. Gem.; - HZA, HK, LuHK: Mainz; - OPD: Koblenz; - StA: Bingen - Land (Sitz i. Bingen, Stadt) f.d. Gem. 003, 007, 036, 038, 040, 044, 045, 058, 062, 063, ubr. Gem. bilden jeweils einen eigenen Standesamtsbezirk; - OKI: S nur Schloßgrundstück Waldthausen i.d. Gem. 009; - KWE: Mainz.

Verbandsgemeinden u. zugeh. Gem.: Bingen - Land 003, 007, 036, 038, 040, 044, 045, 058, 062, 063.

Appenheim	6531	6,99	277	465	468	933	133,5	858	3431/5532	001
Aspisheim	6531	5,81	213	353	381	734	126,3	750	3427/5530	002
Bacharach, Stadt	6533	23,29	943	1 271	1 441	2 712	116,4	2 853	3411/5547	003
Badenheim	6551	4,33	122	198	214	412	95,2	434	3426/5523	004
Bingen, Stadt 1)	6530	28,09	8 649	11 088	12 636	23 724	844,6	23 783	3422/5537	005
Bodenheim	6501	14,13	1 539	2 178	2 281	4 459	315,6	3 910	3450/5533	006
Breitscheid	6531	5,22	37	92	90	182	34,9	184	3407/5547	007
Bubenheim	6501	4,40	148	255	269	524	119,1	582	3434/5532	008
Budenheim	6501	10,97	2 637	3 588	3 703	7 291	664,6	5 503	3440/5543	009
Dalheim	6501	6,24	223	353	394	747	119,7	739	3449/5521	010
Dexheim	6501	5,59	274	365	428	793	141,9	791	3451/5523	011
Dienheim	6501	9,53	469	712	758	1 470	154,2	1 574	3453/5522	012
Dolgesheim	6501	6,44	231	359	395	754	117,1	679	3446/5517	013
Dromersheim	6531	6,26	353	586	624	1 210	193,3	1 159	3426/5532	014
Eimsheim	6501	4,61	128	191	243	434	94,1	511	3449/5517	015
Engelstadt	6501	7,74	176	314	283	597	77,1	555	3433/5530	016
Essenheim	6501	10,52	459	769	786	1 555	147,8	1 491	3439/5533	017
Friesenheim	6501	3,46	159	241	255	496	143,4	538	3446/5522	018
Gau - Algesheim, Stadt	6535	13,98	1 671	2 386	2 623	5 009	358,3	4 540	3429/5536	019
Gau - Bischofsheim	6501	2,85	244	402	444	846	296,8	670	3448/5531	020
Gensingen	6531	8,76	641	943	961	1 904	217,4	1 443	3423/5529	021
Grolsheim	6531	3,92	176	290	282	572	145,9	448	3422/5530	022
Groß - Winternheim	6501	5,92	330	510	506	1 016	171,6	1 062	3434/5534	023
Guntersblum	6524	16,74	1 025	1 506	1 637	3 143	187,8	3 004	3453/5517	024
Hahnheim	6501	6,38	262	403	438	841	131,8	736	3445/5525	025
Harxheim	6501	3,51	356	577	589	1 166	332,2	621	3447/5530	026
Heidesheim am Rhein	6501	17,56	1 896	2 791	3 032	5 823	331,6	5 261	3437/5539	027
Hillesheim	6521	5,53	181	276	311	587	106,1	641	3446/5515	028

1) Große kreisangehörige Stadt im Sinne der Rheinland - Pfälzischen Gemeindeordnung.

07 Rheinland - Pfalz
3 Rheinhessen - Pfalz
39, 40

Gemeinde		Fläche	Haus- halte	Wohnbevölkerung am					Koor- dinaten schlussel	Stati- stische Kenn- ziffer
				27.5.1970			6.6.1961			
				mannlich	weiblich	insgesamt				
Namen	Post- leit- zahl	qkm	Anzahl			Einw./qkm	Anzahl			
Horrweiler	6531	4,39	173	301	304	605	137,8	677	3426/5529	029
Ingelheim am Rhein, Stadt	6507	43,94	6 641	8 894	9 825	18 719	426,0	15 792	3433/5537	030
Jugenheim in Rheinhessen	6501	6,18	285	480	528	1 008	163,1	927	3434/5529	031
Klein - Winternheim	6501	5,51	404	687	674	1 361	247,0	977	3443/5534	032
Köngernheim	6501	3,56	163	252	272	524	147,2	558	3446/5523	033
Lorzweiler	6501	5,59	305	530	541	1 071	191,6	837	3449/5529	034
Ludwigshöhe	6501	2,65	121	196	208	404	152,5	362	3452/5520	035
Manubach	6531	7,80	135	200	225	425	54,5	462	3411/5544	036
Mommenheim	6501	7,62	402	645	658	1 303	171,0	1 147	3447/5527	037
Munster - Sarnsheim	6531	6,92	1 019	1 339	1 516	2 855	412,6	2 644	3420/5534	038
Nackenheim	6506	7,35	1 073	1 562	1 656	3 218	437,8	2 759	3452/5530	039
Niederheimbach	6531	7,11	374	496	585	1 081	152,0	1 131	3414/5544	040
Nieder - Hilbersheim	6531	4,60	130	223	242	465	101,1	467	3431/5531	041
Nieder - Olm	6501	11,23	1 723	2 670	2 778	5 448	485,1	3 097	3443/5530	042
Nierstein	6505	19,22	2 281	3 026	3 376	6 402	333,1	6 459	3452/5526	043
Oberdiebach	6531	8,55	284	434	471	905	105,8	918	3412/5544	044
Oberheimbach	6531	8,73	221	328	370	698	80,0	653	3413/5543	045
Ober - Hilbersheim	6531	7,38	227	369	412	781	105,8	816	3430/5529	046
Ober - Olm	6501	17,09	802	1 190	1 277	2 467	144,4	2 221	3442/5533	047
Ockenheim	6531	6,04	537	825	892	1 717	284,3	1 597	3426/5534	048
Oppenheim, Stadt	6504	7,09	1 940	2 455	2 829	5 284	745,3	5 462	3453/5524	049
Sankt Johann	6551	5,66	167	268	269	537	94,9	580	3429/5526	050
Schwabenheim a.d. Selz	6501	9,48	492	752	798	1 550	163,5	1 410	3435/5533	051
Selzen	6501	6,66	360	573	604	1 177	176,7	1 054	3447/5525	053
Sörngeloch	6501	2,37	210	333	351	684	288,6	660	3443/5527	054
Sponsheim	6531	3,41	185	309	299	608	178,3	504	3423/5532	055
Sprendlingen	6555	13,02	1 100	1 744	1 780	3 524	270,7	3 259	3427/5525	056
Stadecken - Elshiem	6501	14,67	684	1 105	1 189	2 294	156,4	2 137	3438/5530	057
Trechtingshausen	6531	8,15	416	570	585	1 155	141,7	985	3417/5542	058
Uelversheim	6501	7,36	229	374	434	808	109,8	870	3449/5519	059
Undenheim	6509	9,98	512	818	884	1 702	170,5	1 677	3444/5522	060
Wackernheim	6501	5,90	561	805	849	1 654	280,3	1 070	3437/5538	061
Waldalgesheim	6531	16,01	715	1 101	1 175	2 276	142,2	2 174	3416/5535	062
Weiler b. Birgerbrück	6531	22,81	749	1 058	1 177	2 235	98,0	1 933	3418/5536	063
Weinolsheim	6501	5,79	149	241	261	502	86,7	531	3448/5520	064
Welgesheim	6551	2,02	124	217	223	440	217,8	438	3425/5527	065
Wintersheim	6521	3,75	80	129	135	264	70,4	309	3448/5515	066
Zornheim	6501	5,58	401	606	679	1 285	230,3	1 080	3445/5528	067
Zotzenheim	6551	3,13	115	205	223	428	136,7	402	3426/5526	068
Zusammen		593,07	50 308	71 772	78 026	149 798	252,6	136 356		

40 Landkreis Pirmasens
Sitz der Kreisverwaltung Pirmasens, Stadt
Amtliches Kraftfahrzeugkennzeichen. PS
AG: Landau in der Pfalz f.d. Gem. 005, 006, 030, 047, 049, 057, Pirmasens f. ubr. Gem.; - LG: Landau in der Pfalz u. Zweibrücken; - OLG: Zweibrücken; - ArG: Kaiserslautern; - SG: Speyer; - VG: Neustadt (Weinstr.); - AA: Neustadt (Weinstr.) f.d. Gem. 005, 006, 030, 047, 049, 057, Pirmasens f. ubr. Gem.; - FA: Pirmasens; - OFD: Koblenz; - ZA: Landau in der Pfalz f.d. Gem. 001, 002, 005, 006, 008, 010, 011, 019, 021, 026, 029, 030, 033, 034, 039, 045, 047, 048, 049, 052, 053, 056, 057, Zweibrücken f.d. Gem. 017, 018, 041, Pirmasens f. ubr. Gem.; - HZA: Kaiserslautern u. Landau in der Pfalz; - HK: Kaiserslautern; - LuHK: Ludwigshafen am Rhein; - OPD: Neustadt an der Weinstraße; - StA: Bobenthal f.d. Gem. 001, 033, Rumbach f.d. Gem. 034, 039, Saalstadt f.d. Gem. 041, 042, Schönau (Pfalz) f.d. Gem. 021, 045, ubr. Gem. bilden jeweils einen eigenen Standesamtsbezirk; - OKI: S Bahnhof Pirmasens - Nord i.d. Gem. 051; - KWE: Kaiserslautern.

Bobenthal	6749	21,25	135	202	197	399	18,8	383	3416/5437	001
Busenberg	6749	9,65	377	640	674	1 314	136,2	1 177	3414/5444	002
Clausen	6781	12,64	514	751	839	1 590	125,8	1 557	3403/5459	003
Dahn, Stadt	6783	40,76	1 330	2 124	2 352	4 476	109,8	4 057	3410/5447	004
Darstein	6749	2,39	56	88	106	194	81,2	180	3418/5447	005
Dimbach	6749	2,19	56	80	105	185	84,5	177	3419/5448	006
Donsieders	6781	8,87	360	583	608	1 191	134,3	1 121	3401/5459	007
Eppenbrunn	6781	34,03	497	734	786	1 520	44,7	1 349	3394/5443	008
Erfweiler	6781	8,84	331	550	609	1 159	131,1	1 019	3413/5447	009
Erlenbach bei Dahn	6749	12,99	128	184	207	391	30,1	353	3417/5442	010
Fischbach b. Dahn	6781	32,88	477	706	806	1 512	46,0	1 383	3406/5439	011
Geiselberg	6751	6,33	219	354	359	713	112,6	627	3405/5466	012
Gersbach	6781	5,91	420	642	667	1 309	221,5	1 102	3394/5453	013
Hauenstein	6747	13,90	1 419	2 232	2 482	4 714	339,1	4 253	3416/5451	014
Heltersberg	6751	28,16	622	953	1 029	1 982	70,4	1 831	3406/5465	015
Hermersberg	6791	13,02	502	925	1 003	1 928	148,1	1 742	3400/5466	016
Herschberg	6791	11,55	282	518	507	1 025	88,7	983	3394/5464	017
Hettenhausen	6791	4,39	58	121	109	230	52,4	255	3395/5468	018
Hilst	6781	3,37	136	175	207	382	113,4	358	3392/5444	019
Hinterweidenthal	6781	16,90	666	947	1 010	1 957	115,8	1 792	3409/5452	020
Hirschthal	6781	1,59	49	73	81	154	96,9	147	3409/5435	021
Hoheind	6781	10,89	499	744	820	1 564	143,6	1 480	3398/5462	022
Hoheischweiler	6781	4,36	306	452	481	933	214,0	708	3394/5456	023
Hohfroschen	6781	4,20	212	320	339	659	156,9	600	3395/5458	024
Horbach	6791	5,30	154	238	245	483	91,1	464	3401/5467	025
Kroppen	6781	10,48	243	355	352	707	67,5	686	3392/5447	026
Leimen	6781	29,23	398	590	609	1 199	41,0	1 119	3410/5460	027
Lernberg	6786	58,17	1 155	1 680	1 759	3 439	59,1	2 860	3402/5449	028
Ludwigswinkel	6781	21,27	226	297	377	674	31,7	628	3402/5438	029
Lug	6749	2,32	165	313	310	623	268,5	494	3419/5450	030
Merzalben	6781	30,00	409	580	668	1 248	41,6	1 160	3407/5457	031
Munchweiler a.d. Rodalb	6785	27,50	970	1 448	1 486	2 934	106,7	2 619	3405/5454	032

Gemeinde		Fläche	Haus- halte	Wohnbevölkerung am				Koor- dinaten schlussel	Stati- stische Kenn- ziffer	
				27 5 1970			6.6.1961			
Namen	Post- leit- zahl			mannlich	weiblich	insgesamt				
	qkm	Anzahl			Einw./qkm	Anzahl				
Niederschlettenbach	6749	7,64	106	162	185	347	45,4	308	3415/5439	033
Nothweiler	6749	3,67	61	90	102	192	52,3	200	3412/5437	034
Nunchweiler	6781	9,97	304	430	484	914	91,7	925	3390/5455	035
Obersimten	6781	2,25	178	259	275	534	237,3	436	3398/5450	036
Petersberg	6781	3,84	240	379	395	774	201,6	762	3396/5457	037
Rodalben, Stadt	6782	15,71	2 516	3 924	4 225	8 149	518,7	7 070	3400/5456	038
Rumbach	6749	14,79	180	235	289	524	35,4	547	3411/5440	039
Ruppertsweiler	6781	4,78	311	406	436	842	176,2	727	3404/5452	040
Saalstadt	6791	5,30	98	172	180	352	66,4	369	3394/5466	041
Schauerberg	6791	4,09	61	105	119	224	54,8	227	3396/5465	042
Schindhard	6781	4,36	131	265	261	526	120,6	464	3414/5446	043
Schmalenberg	6751	10,39	221	335	352	687	66,1	651	3407/5467	044
Schonau (Pfalz)	6781	16,36	221	302	356	658	40,2	618	3408/5436	045
Schopp	6751	11,37	441	643	675	1 318	115,9	1 113	3404/5469	046
Schwanheim	6749	6,96	193	333	370	703	101,0	644	3418/5448	047
Schweix	6781	3,75	122	180	179	359	95,7	342	3391/5444	048
Spirkelbach	6741	6,89	191	283	327	610	88,5	617	3418/5452	049
Steinalben	6791	2,55	91	159	150	309	121,2	314	3401/5465	050
Thaleischweiler - Fröschen	6784	12,24	1 417	2 001	2 146	4 147	338,8	3 778	3396/5460	051
Trulben	6781	7,36	450	691	721	1 412	191,8	1 277	3393/5445	052
Vinningen	6781	12,67	504	780	854	1 634	129,0	1 381	3394/5448	053
Waldfischbach - Burgalben	6757	17,62	2 135	2 855	3 342	6 197	351,7	6 026	3402/5462	054
Weselberg	6791	14,63	346	702	744	1 446	98,8	1 342	3399/5467	055
Wieslautern	6749	19,58	775	1 324	1 436	2 760	141,0	2 480	3412/5442	056
Wilgartswiesen	6741	65,79	518	769	807	1 576	24,0	1 466	3418/5553	057
Windsberg	6781	6,50	267	383	389	772	118,8	776	3393/5454	058
Zusammen		786,39	25 449	38 766	41 988	80 754	102,7	73 524		

41 Landkreis Zweibrücken

Sitz der Kreisverwaltung: Zweibrücken, Stadt

Amtliches Kraftfahrzeugkennzeichen: ZW

AG, LG, OLG: Zweibrücken, — ArG: Kaiserslautern; — SG: Speyer; — VG: Neustadt (Weinstr.); — AA: Pirmasens; — FA: Zweibrücken; — OFD: Koblenz; — ZA: Landau in der Pfalz f.d. Gem. 005, 008, 010, 011, 014, 021, 026, 032, Kaiserslautern - Bahnhof f.d. Gem. 018, Zweibrücken f. ubr. Gem.; — HZA: Kaiserslautern u. Landau in der Pfalz; — HK: Kaiserslautern; — LuHK: Ludwigshafen am Rhein; — OPD: Neustadt an der Weinstraße; — StA: Battweiler f.d. Gem. 002, 035, Großbundenbach f.d. Gem. 009, 013, 023, Käshofen f.d. Gem. 012, 016, 029, 034, Schmitshausen f.d. Gem. 004, 030, ubr. Gem. bilden jeweils einen eigenen Standesamtsbezirk; — OKI: S nur Anlagen der Bundeswehr i.d. Gem. 033; — KWE: Kaiserslautern.

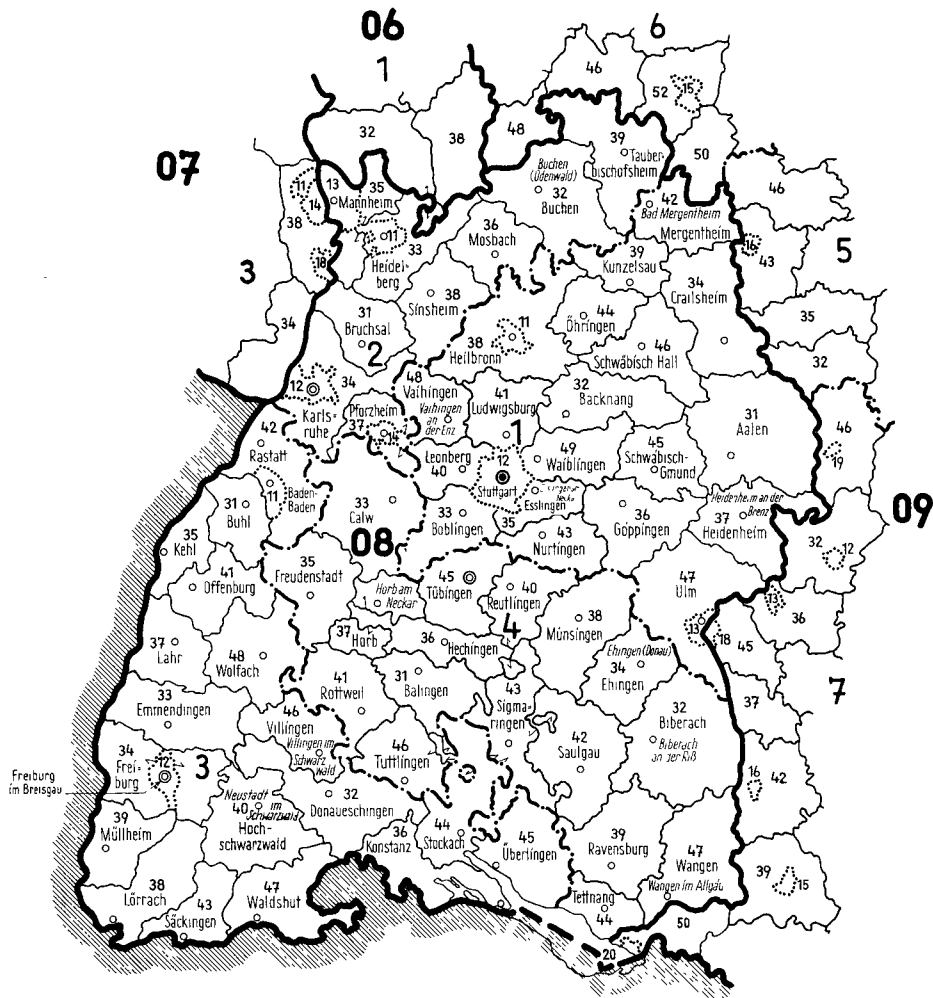
Althornbach	6661	5,60	249	379	398	777	138,8	657	2600/5453	001
Battweiler	6661	5,68	193	300	312	612	107,7	550	2606/5461	002
Bechhofen	6791	6,58	634	979	1 037	2 016	306,4	1 665	2602/5469	003
Biedershausen	6791	3,65	56	97	109	206	56,4	223	3390/5466	004
Bottenbach	6661	6,15	198	344	348	692	112,5	627	3390/5451	005
Contwig	6662	24,72	1 652	2 532	2 722	5 254	212,5	5 001	2604/5458	006
Dellfeld	6663	7,25	412	591	631	1 222	168,6	1 243	2607/5457	007
Dierrichingen	6661	9,40	99	182	185	367	39,0	343	2603/5451	008
Großbundenbach	6661	6,91	124	172	193	365	52,8	353	2603/5464	009
Großsteinhausen	6661	4,84	164	287	289	576	119,0	574	2606/5452	010
Hornbach, Stadt	6661	13,31	615	974	1 008	1 982	148,9	1 839	2599/5451	011
Kashofen	6791	8,82	155	242	254	496	56,2	520	2602/5466	012
Klernbundenbach	6661	5,01	112	179	180	359	71,7	365	2604/5465	013
Kleinsteinhausen	6661	5,73	216	323	364	687	119,9	624	2607/5452	014
Knopp - Labach	6791	5,97	116	215	258	473	79,2	446	3391/5467	015
Krahenberg	6791	4,39	57	101	101	202	46,0	213	2606/5467	016
Lambsborn	6791	4,73	242	404	394	798	168,7	760	2603/5471	017
Langwieden	6791	7,03	47	111	118	229	32,6	204	3391/5472	018
Martinshöhe	6791	10,91	388	907	818	1 725	158,1	1 606	2607/5471	019
Maßweiler	6661	10,87	324	651	682	1 333	122,6	1 196	3393/5460	020
Mauschbach	6661	4,45	63	119	121	240	53,9	223	2601/5450	021
Mittelbach	6661	11,09	383	645	630	1 275	115,0	1 249	2597/5454	022
Mörsbach	6661	5,77	225	296	302	598	103,6	517	2602/5464	023
Oberauerbach	6661	4,75	433	633	640	1 273	268,0	1 299	2603/5461	024
Reifenberg	6661	7,72	187	374	419	793	102,7	717	3391/5462	025
Riedelberg	6661	5,23	111	194	223	417	79,7	460	2605/5450	026
Rieschweiler - Muhlbach	6661	10,43	691	1 115	1 129	2 244	215,1	2 110	3391/5458	027
Rimschweiler	6661	6,73	541	770	845	1 615	240,0	1 492	2600/5454	028
Rosenkopf	6791	2,48	55	100	107	207	83,5	219	2604/5469	029
Schmitshausen	6661	4,48	114	197	217	414	92,4	410	3391/5464	030
Wallhalben - Oberhausen	6791	4,88	228	368	413	781	160,0	757	3392/5465	031
Walshausen	6661	4,64	96	168	172	340	73,3	348	2607/5454	032
Wattweiler	6661	6,53	255	333	393	726	111,2	611	2596/5456	033
Wiesbach	6791	4,07	137	277	265	542	133,2	559	2605/5467	034
Winterbach (Pfalz)	6661	7,01	117	221	227	448	63,9	426	2607/5464	035
Zusammen		247,81	9 689	15 780	16 504	32 284	130,3	30 406		

VERWALTUNGSGRENZENKARTE FÜR DAS LAND BADEN-WÜRTTEMBERG (08)

Stand: 1.1.1971

Die Regierungsbezirke in Baden-Württemberg

- | | | |
|---|------------------|-------------------------------|
| 1 | Regierungsbezirk | Nordwürttemberg |
| 2 | " | " Nordbaden |
| 3 | " | " Südbaden |
| 4 | " | " Südwürttemberg-Hohenzollern |



Kennziffer

Deutschland, Stand 31.12.1937

08

Land

2

Regierungsbezirk

31

Landkreis

11

Kreisfreie Stadt

Landeshauptstadt

Sitz der Regierung

Sitz der Kreisverwaltung

Gemeinde		Fläche	Haus- halte	Wohnbevölkerung am			Koor- dina- ten schlüssel	Stati- stische Kenn- ziffer
				27.5.1970		6.6.1961		
Namen	Post- leit- zahl			männlich	weiblich	insgesamt		
		qkm	Anzahl		Einw./qkm	Anzahl		

08 Baden - Württemberg

Landeshauptstadt: Stuttgart

1 RB Nordwürttemberg

Sitz der Bezirksregierung: Stuttgart, Stadt

11 Stadtkreis Heilbronn

Amtliches Kraftfahrzeugkennzeichen: HN

AG, LG: Heilbronn; – OLG: Stuttgart; – ArG, SG: Heilbronn; – VG: Stuttgart; – AA: Heilbronn; – FA: Heilbronn (Neckar); – OFD: Stuttgart; – ZA, HZA, HK, luHK: Heilbronn; – OPD: Stuttgart; – StA: Heilbronn; – OKI: S; – KWE: Heilbronn.

Heilbronn, Stadt 7100 | 64,04 40 568 48 433 53 227 101 660 1 587,4 90 191 3516/5445 000

12 Stadtkreis Stuttgart

Amtliches Kraftfahrzeugkennzeichen: S

AG: Stuttgart - Bad Cannstatt; – LG, OLG, ArG, SG, VG, AA: Stuttgart; – FA: Stuttgart -I, -II, -III, -IV; – OFD: Stuttgart; – ZA: Stuttgart - Bad Cannstatt, -Feuerbach, Hauptgüterbahnhof, -Post; – HZA: Stuttgart Ost u. West; – HK, luHK, OPD: Stuttgart; – StA: Stuttgart, -Bad Cannstatt, -Birkach, -Botnang, -Degerloch, -Feuerbach, -Hedelfingen, -Möhringen, -Mühlhausen, -Munster, -Obertürkheim, -Plieningen, -Sillenbuch, -Stammheim, -Untertürkheim, -Vaihingen, -Wangen, -Weilimdorf, -Zuffenhausen; – OKI: S; – KWE: Stuttgart.

Stuttgart, Stadt 7000 | 207,18 264 312 304 962 328 196 633 158 3 056,1 637 539 3514/5406 000

13 Stadtkreis Ulm

Amtliches Kraftfahrzeugkennzeichen: UL

AG, LG: Ulm; – OLG: Stuttgart; – ArG, SG: Ulm – VG: Stuttgart; – AA, FA: Ulm; – OFD: Stuttgart; – ZA, HZA, HK, luHK: Ulm; – OPD: Stuttgart; – StA: Ulm; – OHI: S; – KWE: Ulm.

Ulm, Stadt 7900 | 49,78 34 431 45 241 47 702 92 943 1 830,3 92 705 3574/5363 000

31 Landkreis Aalen

Sitz der Kreisverwaltung: Aalen, Stadt

Amtliches Kraftfahrzeugkennzeichen: AA

AG: Aalen f.d. Gem. 111, 112, 113, 119, 126, 127, 131, 132, 134, 141, 148, 152, 164, 171, Neresheim f.d. Gem. 114 bis 117, 120 bis 123, 130, 136, 137, 143, 147, 149, 151, 155, 163, 165, 168, Ellwangen (Jagst) f. übr. Gem.; – LG: Ellwangen(Jagst); – OLG: Stuttgart; – ArG: Aalen; – SG: Ulm; – VG: Stuttgart; – AA: Aalen; – FA: Aalen (Württ); – OFD: Stuttgart; – ZA: Aalen; – HZA, HK: Ulm; – luHK: Heidenheim an der Brenz; – OPD: Stuttgart; – StA: Aalen, -Unterrombach u. -Waldhausen f.d. Gem. 111, übr. Gem. bilden jeweils einen eigenen Standesamtsbezirk; – KWE: Schwabisch Gmünd.

Aalen, Stadt 1)	7080	54,70	13 307	17 883	19 483	37 366	683,1	33 056	3580/5412	111
Abstgönd	7081	30,01	968	1 547	1 640	3 187	106,2	2 810	3574/5418	112
Adelmannsfelden	7091	22,90	462	781	815	1 596	69,7	1 502	3574/5425	113
Aufhausen	7081	9,12	333	534	535	1 069	117,2	892	3597/5414	114
Baldern	7081	7,44	134	225	247	472	63,4	454	3596/5420	115
Benzenzimmern	7081	3,84	66	105	115	220	57,3	226	3606/5418	116
Bopfingen, Stadt	7085	19,81	2 137	3 095	3 429	6 524	329,3	5 948	3599/5414	117
Dalkingen	7091	11,06	225	464	446	910	82,3	780	3585/5421	118
Dewangen	7081	16,54	533	941	980	1 921	116,1	1 228	3575/5416	119
Döringen	7081	3,39	77	161	159	320	94,4	299	3604/5418	120
Dorfmerkingen	7081	23,45	243	508	532	1 040	44,3	930	3596/5407	121
Ebnat	7081	21,02	622	1 050	1 117	2 167	103,1	1 897	3587/5408	122
Ellchingen auf dem Härtsfeld	7081	22,58	306	530	542	1 072	47,5	1 007	3593/5407	123
Ellenberg	7091	30,18	415	657	716	1 373	45,5	1 272	3588/5431	124
Ellwangen (Jagst), Stadt	7090	10,31	4 325	6 141	7 014	13 155	1 275,9	12 538	3583/5426	125
Essingen	7081	48,65	1 009	1 627	1 666	3 293	67,7	2 734	3575/5408	126
Fachsenfeld	7081	3,95	852	1 393	1 456	2 849	721,3	2 248	3577/5417	127
Geislingen	7081	7,70	87	197	172	369	47,9	406	3605/5424	129
Goldburghausen	7081	4,93	69	116	162	278	56,4	342	3605/5416	130
Hofen	7081	12,60	668	1 063	1 099	2 162	171,6	1 910	3581/5416	131
Hohenstadt	7081	12,66	197	336	341	677	53,5	688	3568/5419	132
Hülen	7081	10,14	128	233	221	454	44,8	439	3590/5414	133
Hüttlingen	7081	18,66	1 386	2 239	2 352	4 591	246,0	3 656	3581/5418	134
Jagstzell	7093	37,97	609	1 045	1 174	2 219	58,4	2 132	3580/5433	135
Kerkingen	7081	11,76	191	399	411	810	68,9	784	3599/5419	136
Kirchheim am Ries	7081	13,82	321	528	610	1 138	82,3	1 055	3603/5417	137
Lauchheim, Stadt	7081	17,51	728	1 057	1 167	2 224	127,0	1 881	3591/5416	140
Lauterburg	7081	11,07	142	231	248	479	43,3	441	3572/5406	141
Lippach	7081	11,93	190	387	407	794	66,6	654	3592/5418	142
Neresheim, Stadt	7086	50,41	1 039	1 852	1 854	3 706	73,5	3 020	3598/5403	143
Neuler	7091	32,93	497	995	1 025	2 020	61,3	1 790	3578/5422	145
Nordhausen	7081	7,23	76	149	142	291	40,2	326	3602/5424	146
Oberdorf am Ipfl	7081	6,23	601	826	921	1 747	280,4	1 634	3599/5415	147
Oberkochen, Stadt	7082	23,57	3 120	4 259	4 389	8 648	366,9	7 979	3581/5406	148
Ohmenheim	7081	22,17	212	392	407	799	36,0	694	3600/5405	149
Pfahlheim	7091	24,53	326	653	693	1 346	54,9	1 291	3592/5426	150
Pfärlmloch	7081	3,40	296	392	460	852	250,6	706	3606/5414	151
Pommertsweiler	7081	17,64	224	409	405	814	46,1	748	3573/5422	152
Rindelbach	7091	31,74	641	1 338	1 294	2 632	82,9	2 406	3582/5428	153
Röhligen	7092	43,36	736	1 411	1 451	2 862	66,0	2 324	3589/5423	154
Röttingen	7081	13,32	169	287	274	561	42,1	552	3595/5417	155
Rosenberg	7091	41,02	575	1 075	1 111	2 186	53,3	2 136	3575/5432	156
Schrezheim	7091	17,52	691	1 171	1 150	2 321	132,5	2 087	3582/5425	158
Schwabsberg	7091	17,78	430	784	821	1 605	90,3	1 519	3584/5422	159
Stodtlen	7091	31,18	474	793	824	1 617	51,9	1 569	3594/5430	161
Tannhausen	7091	17,73	378	734	753	1 487	83,9	1 218	3600/5428	162

08 Baden - Württemberg

1 RB Nordwürttemberg

31 – 33

Gemeinde		Fläche	Haus halte	Wohnbevölkerung am				Koor- di- naten schlüssel	Stati- stische Kenn- ziffer		
Namen	Post- leit- zahl			27.5 1970			6.6.1961				
				mannlich	weiblich	insgesamt					
		qkm	Anzahl			Einw./qkm	Anzahl				
Trochtelfingen		7081	12,68	315	475	487	962	75,9	927	3603/5412	163
Unterkochen		7084	21,48	2 267	3 053	3 175	6 228	289,9	5 843	3583/5410	164
Unterriffingen		7081	9,96	127	244	261	505	50,7	409	3597/5411	165
Unterschneidheim		7091	13,40	359	545	605	1 150	85,8	1 027	3600/5423	166
Unterwilflingen		7081	6,13	73	184	169	353	57,6	340	3606/5421	167
Utzmemmingen		7081	9,63	288	429	484	913	94,8	839	3606/5411	168
Walxheim		7091	6,19	67	92	111	203	32,8	242	3597/5424	170
Wasseraffingen, Stadt		7083	16,13	4 181	6 407	6 270	12 677	785,9	10 903	3581/5715	171
Westhausen		7081	26,54	1 141	1 726	1 870	3 596	135,5	3 022	3587/5417	172
Wört		7091	18,17	284	528	523	1 051	57,8	1 030	3592/5431	173
Zipplingen		7081	12,33	169	388	388	776	62,9	685	3603/5422	174
Zöbilingen		7091	15,06	157	345	329	674	44,8	657	3597/5422	175
Zusammen			1 079,16	50 643	77 409	81 902	159 311	147,6	142 132		

32 Landkreis Backnang

Sitz der Kreisverwaltung: Backnang, Stadt

Amtliches Kraftfahrzeugkennzeichen: BK

AG: Marbach am Neckar f.d. Gem. 111, 112, 118, 121, 135, 137, 142, 148, 159, Schwabisch Hall f.d. Gem. 114, 122, 123, 125, 126, 130, 138, 144, 147, 153, 156, Backnang f. übr. Gem.; – LG: Heilbronn u. Stuttgart; – OLG: Stuttgart; – ArG: Crailsheim f.d. Gem. 114, 122, 123, 125, 126, 130, 138, 144, 147, 153, 156, Ludwigsburg f. übr. Gem.; – SG, VG: Stuttgart; – AA: Schwabisch Hall f.d. Gem. 114, 122, 123, 125, 126, 130, 136, 138, 144, 147, 153, 156, Ludwigsburg f. übr. Gem.; – FA: Schwabisch Gmünd f.d. Gem. 114, 125, 130, Schwabisch Hall f.d. Gem. 122, 123, 126, 138, 144, 147, 153, 156, Backnang f. übr. Gem.; – OFD: Stuttgart; – ZA: Schwabisch Gmünd f.d. Gem. 114, 125, 130, Schwabisch Hall f.d. Gem. 122, 123, 126, 138, 144, 147, 153, 156, Backnang f. übr. Gem.; – HZA: Heilbronn u. Stuttgart – Ost; – HK, IuHK, OPD: Stuttgart; – StA: Gem. bilden jeweils einen eigenen Standesamtsbezirk; – KWE: Ludwigsburg.

Affalterbach	7151	10,15	998	1 482	1 579	3 061	307,6	1 521	3524/5421	111
Allmersbach am Weinberg	7151	3,87	192	316	317	633	163,6	509	3529/5429	112
Allmersbach im Tal	7151	6,23	674	1 062	1 082	2 144	344,1	1 103	3534/5419	113
Altersberg	7161	10,88	247	369	414	783	72,0	856	3551/5423	114
Althütte	7154	7,03	586	808	874	1 682	239,3	1 300	3542/5420	115
Backnang, Stadt 1)	7150	26,34	9 890	13 253	14 502	27 755	1 053,7	23 725	3532/5424	116
Bruch	7151	2,01	131	179	202	381	189,6	304	3538/5421	117
Burgstall an der Murr	7151	3,87	522	710	794	1 504	388,6	1 319	3528/5422	118
Cottenweiler	7151	2,05	193	307	339	646	315,1	371	3535/5420	119
Erbstetten	7151	6,42	346	558	594	1 152	179,4	892	3529/5421	121
Eutendorf	7161	18,50	411	684	660	1 344	72,6	1 101	3556/5432	122
Fichtenberg	7161	24,19	736	1 110	1 163	2 273	94,0	2 001	3552/5428	123
Fornsbach	7166	15,19	445	637	656	1 293	85,1	1 140	3548/5427	124
Frickenhofen	7161	18,34	296	491	546	1 037	56,5	1 061	3558/5422	125
Gaildorf, Stadt	7160	5,29	1 927	2 502	2 934	5 436	1 027,6	4 622	3557/5429	126
Grab	7157	14,95	175	288	288	576	38,5	622	3542/5431	127
Großaspach	7152	11,46	1 042	1 443	1 535	2 978	259,9	2 309	3529/5426	128
Großberlach	7151	12,21	376	716	618	1 334	109,3	1 094	3537/5435	129
Gschwend	7162	19,37	727	1 029	1 118	2 147	110,8	1 931	3555/5422	130
Heiningen	7151	2,75	147	214	245	459	166,9	385	3533/5421	132
Heutensbach	7151	1,73	176	251	302	553	319,7	359	3536/5419	133
Jux	7151	2,67	130	191	222	413	154,7	331	3532/5432	134
Kirchberg an der Murr	7141	13,51	980	1 583	1 540	3 123	231,2	2 367	3525/5423	135
Kirchenkirnberg	7161	12,32	291	426	430	856	69,5	857	3550/5424	136
Kleinaspach	7151	13,23	443	719	716	1 435	108,5	1 005	3526/5429	137
Laufen am Kocher	7161	16,10	266	466	467	933	58,0	711	3563/5423	138
Lippoldsweiler	7151	6,70	507	772	820	1 592	237,6	1 384	3538/5423	139
Maubach	7151	3,00	263	336	379	715	238,3	608	3532/5421	140
Murrhardt, Stadt	7157	44,86	3 930	5 373	5 912	11 285	251,6	9 321	3542/5427	141
Nassach	7141	7,17	89	152	132	284	39,6	285	3530/5432	142
Oberbrüden	7151	10,08	416	647	617	1 264	125,4	1 084	3537/5425	143
Oberrot	7163	37,91	685	1 192	1 283	2 475	65,3	2 212	3548/5431	144
Oberweissach	7151	4,53	247	361	355	716	158,1	550	3537/5421	145
Oppenweiler	7157	21,40	1 190	1 695	1 792	3 487	162,9	3 056	3534/5428	146
Ottendorf	7161	11,56	294	515	524	1 039	89,9	936	3554/5433	147
Rielingshausen	7151	5,41	491	739	769	1 508	278,7	1 090	3524/5425	145
Rietenau	7151	6,60	268	410	417	827	125,3	627	3530/5428	149
Sechselberg	7151	11,12	278	389	435	824	74,1	727	3540/5423	150
Spiegelberg	7151	16,81	337	466	534	1 000	59,5	962	3532/5435	151
Strümpfelbach	7151	4,20	191	257	284	541	128,8	427	3532/5426	152
Sulzbach am Kocher	7161	27,86	424	738	736	1 474	52,9	1 459	3562/5426	153
Sulzbach an der Murr	7157	40,10	1 704	2 215	2 393	4 608	114,9	4 110	3536/5430	154
Unterbrüden	7151	2,98	322	457	494	951	319,1	780	3537/5422	155
Unterrot	7161	31,62	768	1 245	1 295	2 540	80,3	2 221	3557/5427	156
Unterweissach	7153	5,54	805	1 209	1 230	2 439	440,3	2 039	3535/5422	157
Waldrems	7151	3,09	320	453	437	890	288,0	450	3532/5420	158
Weiler zum Stein	7151	6,07	670	1 054	1 006	2 060	339,4	1 241	3527/5418	159
Zusammen		589,27	36 546	52 469	55 981	108 450	184,0	89 365		

33 Landkreis Böblingen

Sitz der Kreisverwaltung: Böblingen, Stadt

Amtliches Kraftfahrzeugkennzeichen: BB

AG: Stuttgart f.d. Gem. 131, 136, 146, 149, Böblingen f. übr. Gem.; – LG, OLG, ArG, SG, VG, AA: Stuttgart; – FA: Stuttgart - III f.d. Gem. 131, 136, 146, 149, Böblingen (Württ.) f. übr. Gem.; – OFD: Stuttgart; – ZA: Böblingen; – HZA: Stuttgart - West; – HK, IuHK, OPD: Stuttgart; – StA: Gem. bilden jeweils einen eigenen Standesamtsbezirk; – OHL: S f.d. Gem. 114, 131, 136, 145; – KWE: Esslingen am Neckar

1) Große Kreisstadt im Sinne der Baden - Württembergischen Gemeindeordnung.

Gemeinde		Fläche	Haus- halte	Wohnbevölkerung am					Koor- dinaten schlüssel	Stati- stische Kenn- ziffer
				27.5.1970			6.6.1961			
				mannlich	weiblich	insgesamt				
Namen	Post- leit- zahl	qkm	Anzahl			Einw./qkm	Anzahl			
Aidlingen	7031	15,42	1 228	1 765	2 026	3 791	245,8	2 671	3493/5394	112
Altdorf	7031	17,47	626	945	990	1 935	110,8	1 315	3500/5388	113
Böblingen, Stadt 1)	7030	30,30	13 159	17 822	18 103	35 925	1 185,6	25 366	3501/5394	114
Bondorf	7031	17,56	821	1 213	1 363	2 576	146,7	2 309	3488/5376	115
Breitenstein	7031	2,40	226	349	360	709	295,4	514	3504/5388	116
Datzingen	7031	4,83	478	693	696	1 389	287,6	1 037	3492/5398	117
Dagersheim	7031	8,78	1 235	1 796	1 729	3 525	401,5	2 540	3497/5395	118
Darmsheim	7031	7,82	926	1 410	1 373	2 783	355,9	1 992	3496/5396	119
Deufringen	7031	5,43	396	542	575	1 117	205,7	757	3590/5394	120
Döffingen	7031	8,22	1 055	1 522	1 571	3 093	376,3	2 252	3494/5397	121
Ehningen	7031	17,80	2 058	2 852	3 038	5 890	330,9	4 085	3496/5392	122
Gärtringen	7031	13,69	1 835	2 615	2 825	5 440	397,4	3 491	3492/5389	123
Gültstein	7031	11,56	660	989	1 034	2 023	175,0	1 563	3491/5382	124
Haslach	7031	6,07	236	376	369	745	122,7	577	3488/5383	125
Herrenberg, Stadt	7033	21,82	4 450	5 863	6 710	12 573	576,2	9 539	3590/5384	126
Hildrizhausen	7031	12,17	667	1 096	1 048	2 144	176,2	1 566	3498/5387	127
Holzgerlingen	7031	13,39	2 408	3 588	3 585	7 173	535,7	5 290	3501/5389	128
Kayh	7031	3,55	348	482	553	1 035	291,5	902	3495/5382	129
Kuppingen	7031	11,81	680	1 027	1 065	2 092	177,1	1 601	3490/5386	130
Leinfelden, Stadt	7022	6,95	4 754	5 940	6 236	12 176	1 751,9	7 062	3511/5395	131
Magstadt	7031	19,13	2 545	3 516	3 466	6 982	365,0	5 114	3498/5401	132
Maichingen	7034	7,44	2 609	3 766	3 678	7 444	1 001,0	4 892	3497/5399	133
Monchberg	7031	2,65	229	367	372	739	278,9	610	3494/5383	134
Mötzingen	7031	8,15	596	931	991	1 922	235,8	1 592	3484/5377	135
Musberg	7021	4,88	1 444	1 901	1 955	3 856	790,2	2 647	3509/5395	136
Nebringen	7031	5,19	466	731	748	1 479	285,0	1 015	3489/5381	137
Neuweiler	7031	1,76	171	256	272	528	300,0	315	3505/5389	138
Nufringen	7031	10,04	984	1 420	1 446	2 866	285,5	2 371	3492/5387	139
Oberjesingen	7031	8,26	468	785	741	1 526	184,7	1 017	3488/5388	140
Oberjettingen	7031	10,53	475	721	797	1 518	144,2	1 215	3484/5382	141
Öschelbronn	7031	8,41	533	875	901	1 776	211,2	1 428	3587/5379	142
Rohrau	7031	6,54	284	470	445	915	139,9	638	3494/5388	143
Schönaich	7036	14,16	2 746	4 151	4 092	8 243	582,1	5 923	3505/5391	144
Sindelfingen, Stadt 1)	7032	35,57	13 662	20 940	19 845	40 785	1 146,6	26 127	3500/5397	145
Steinenbronn	7031	9,72	1 448	1 985	2 015	4 000	411,5	2 848	3509/5392	146
Tailfingen	7031	6,55	265	428	410	838	127,9	771	3491/5379	147
Unterjettingen	7031	10,58	738	1 071	1 132	2 203	208,2	1 679	3484/5381	148
Waldenbuch, Stadt	7035	22,69	1 952	2 584	2 636	5 220	230,1	4 475	3510/5389	149
Weil im Schönbuch	7031	21,98	1 879	2 777	2 804	5 581	253,9	4 510	3505/5387	150
Zusammen		451,27	71 740	102 560	103 995	206 555	381,6	145 616		

34 Landkreis Crailsheim

Sitz der Kreisverwaltung: Crailsheim, Stadt

Ämtliches Kraftfahrzeugkennzeichen: CR

AG: Crailsheim f.d. Gem. 118, 120, 125, 126, 127, 131, 133, 136, 138, 140, 141, 142, 145, 146, 147, 150, 153, 158, 160, 161, 162, 164, 165, 167, Langenburg f. ubr. Gem., – LG: Ellwangen (Jagst); – OLG: Stuttgart; – ArG: Crailsheim; – SG: Heilbronn; – VG: Stuttgart; – AA: Schwabisch Hall; – FA: Crailsheim; – OFD: Stuttgart; – ZA: Crailsheim; – HZA: Ulm; – HK, luHK: Heilbronn; – OPD: Stuttgart, – StA: Gem. bilden jeweils einen eigenen Standesamtsbezirk; – KWE: Heilbronn.

Amlshagen	7181	4,25	93	163	140	303	71,3	311	3570/5459	111
Bachlingen	7183	11,60	105	180	197	377	32,5	424	3561/5456	112
Bartenstein, Stadt	7181	1,64	184	248	295	543	331,1	664	3563/5469	113
Beimbach	7181	12,23	114	231	231	462	37,8	471	3570/5456	114
Billingsbach	7181	21,31	169	331	330	661	31,0	678	3564/5463	115
Blaufelden	7187	18,85	692	1 048	1 147	2 195	116,4	1 997	3572/5462	116
Brettheim	7181	18,95	217	397	464	861	45,4	889	3578/5460	117
Crailsheim, Stadt	7180	29,48	6 290	8 148	9 291	17 439	591,6	15 334	3578/5445	118
Dünsbach	7171	8,59	157	299	286	585	68,1	592	3564/5453	119
Ellrichshausen	7181	11,00	276	476	506	982	89,3	1 039	3583/5449	120
Ettenhausen	7181	6,54	82	142	140	282	43,1	311	3564/5468	121
Gaggstatt	7181	10,67	153	313	344	657	61,6	688	3573/5454	122
Gammesfeld	7181	13,09	132	255	248	503	38,4	523	3579/5464	123
Gerabronn, Stadt	7182	8,85	956	1 161	1 327	2 488	281,1	2 104	3567/5457	124
Goldbach	7181	5,56	157	264	293	557	100,2	503	3581/5445	125
Gröningen	7181	22,41	299	585	601	1 186	52,9	1 156	3577/5450	126
Grundelhardt	7181	21,85	376	686	712	1 398	64,0	1 349	3571/5439	127
Hausen am Bach	7181	12,52	91	195	201	396	31,6	428	3580/5462	128
Hengstfeld	7181	11,86	175	295	325	620	52,3	698	3579/5454	129
Herrntierbach	7181	13,22	109	205	191	396	30,0	474	3564/5466	130
Honhardt	7181	33,59	448	891	898	1 789	53,3	1 699	3575/5437	131
Hornberg	7184	1,93	60	76	86	162	83,9	171	3572/5452	132
Jagstheim	7181	15,15	431	694	759	1 453	95,9	1 337	3575/5440	133
Kirchberg an der Jagst, Stadt	7184	5,27	455	730	848	1 578	299,4	1 379	3571/5452	134
Langenburg, Stadt	7183	21,12	593	820	908	1 728	81,8	1 660	3561/5458	135
Lautenbach	7181	9,97	239	420	436	856	85,9	902	3589/5439	136
Lendsiedel	7184	23,06	244	528	503	1 031	44,7	954	3570/5452	137
Leukershausen	7181	8,85	143	254	290	544	61,5	568	3586/5448	138
Leuzendorf	7181	18,67	127	259	299	558	29,9	589	3579/5468	139
Mariakappel	7181	7,67	152	262	294	556	72,5	585	3584/5447	140
Marktlustenau	7181	16,14	285	645	624	1 269	78,6	1 099	3590/5444	141
Matzenbach	7181	7,21	284	533	617	1 150	159,5	991	3587/5436	142
Michelbach an der Heide	7181	12,78	144	248	262	510	39,9	574	3564/5457	143
Michelbach an der Lücke	7181	2,93	164	252	268	520	177,5	523	3581/5456	144
Oberspeltach	7181	14,44	110	214	249	463	32,1	471	3571/5441	145

1) Große Kreisstadt im Sinne der Baden - Württembergischen Gemeindeordnung.

08 Baden - Württemberg

1 RB Nordwürttemberg

34 – 36

Gemeinde		Fläche	Haus- halte	Wohnbevölkerung am					Koor- di- na- ten schlüssel	Stati- stische Kenn- ziffer
Namen	Post- leit- zahl			27.5.1970			6.6.1961			
				mannlich	weiblich	insgesamt				
		qkm	Anzahl			Einw./qkm	Anzahl			
Onolzheim	7181	13,18	402	646	686	1 332	101,1	1 161	3575/5442	146
Rechenberg	7181	7,21	97	179	182	361	50,1	368	3583/5435	147
Reubach	7181	13,04	109	207	211	418	32,1	450	3580/5458	148
Riedbach	7181	14,61	97	179	182	361	24,7	386	3566/5468	149
Roßfeld	7181	16,36	267	439	441	880	53,8	921	3575/5445	150
Rot am See	7187	18,12	563	961	943	1 904	105,1	1 714	3574/5457	151
Ruppertshofen	7174	10,75	96	213	200	413	38,4	392	3566/5451	152
Satteldorf	7181	17,15	540	848	867	1 715	100,0	1 537	3579/5448	153
Schmalfelden	7181	12,42	112	219	239	458	36,9	496	3574/5466	154
Schrozberg	7187	30,21	995	1 446	1 573	3 019	99,9	2 275	3561/5468	155
Simprechtshausen	7181	7,74	63	130	134	264	34,1	281	3560/5466	156
Spielbach	7181	21,11	151	299	329	628	29,7	643	3577/5472	157
Stimpfach	7181	14,16	423	734	781	1 515	107,0	1 234	3579/5436	158
Triensbach	7181	9,97	127	261	260	521	52,3	519	3572/5448	160
Unterdeufstetten	7181	4,34	480	752	803	1 555	358,3	1 393	3590/5436	161
Waldtann	7181	15,79	295	448	456	904	57,3	817	3586/5444	162
Wallhausen	7181	10,65	251	453	496	949	89,1	873	3577/5453	163
Weipertshofen	7181	11,98	123	297	249	546	45,6	473	3581/5439	164
Westgartshausen	7181	15,03	253	423	454	877	58,3	825	3581/5444	165
Wiesenbach	7181	17,73	287	525	550	1 075	60,6	1 074	3577/5462	166
Wildenstein	7181	9,76	306	528	583	1 111	113,8	1 074	3588/5439	167
Wittenweiler	7187	11,86	64	139	146	285	24,0	284	3569/5460	168
Zusammen		766,42	20 807	32 774	35 375	68 149	88,9	63 325		

35 Landkreis Esslingen

Sitz der Kreisverwaltung: Esslingen am Neckar, Stadt

Ämtliches Kraftfahrzeugkennzeichen: ES

AG: Göppingen f.d. Gem. 132, Kirchheim unter Teck f.d. Gem. 124, Schorndorf f.d. Gem. 111, 114, 125, 141, Stuttgart f.d. Gem. 116, 117, 120, 122, 126, 130, 133, 136, 137, Esslingen am Neckar f. übr. Gem.; – LG: Stuttgart u. Ulm; – OLG: Stuttgart; – ArG: Stuttgart f.d. Gem. 111, 114, 116, 117, 120, 122, 125, 126, 130, 133, 136, 137, 141, Ulm f.d. Gem. 132, Esslingen am Neckar f. übr. Gem.; – SG, VG: Stuttgart; – AA: Stuttgart f.d. Gem. 116, 117, 120, 122, 126, 130, 133, 136, 137, Göppingen f. übr. Gem.; – FA: Stuttgart – III f.d. Gem. 116, 117, 120, 122, 126, 130, 133, 136, 137, Esslingen (Neckar) f. übr. Gem.; – OFD: Stuttgart; – ZA: Esslingen am Neckar; – HZA: Stuttgart – Ost; – HK: Stuttgart; – IuHK: Esslingen am Neckar; – OPD: Stuttgart; – StA: Gem. bilden jeweils einen eigenen Standesamtsbezirk; – OKI: S f.d. Gem. 116, 120, 121; – KWE: Esslingen am Neckar.

Aichelberg	7301	3,23	448	614	653	1 267	392,3	950	3539/5405	111
Aichschieß	7301	5,61	599	837	916	1 753	312,5	972	3529/5401	112
Altbach	7305	3,35	1 717	2 550	2 367	4 917	1 467,8	4 168	3528/5399	113
Baltmannsweiler	7061	8,67	845	1 203	1 258	2 461	283,9	1 708	3533/5401	114
Berkheim	7301	4,40	2 511	3 271	3 426	6 697	1 522,0	4 613	3524/5398	115
Bernhausen	7024	10,37	3 975	5 670	5 374	11 044	1 065,0	5 914	3516/5394	116
Bonlanden auf den Fildern	7026	5,82	2 189	2 976	3 120	6 096	1 047,4	3 630	3516/5391	117
Deizisau	7301	5,18	2 033	3 154	2 977	6 131	1 183,6	4 037	3528/5397	118
Denkendorf	7306	13,05	3 197	5 024	4 712	9 736	746,1	6 423	3523/5395	119
Echterdingen	7023	13,61	3 344	4 516	4 348	8 864	651,3	6 583	3513/5395	120
Esslingen am Neckar, Stadt 1)	7300	38,78	33 370	43 365	44 053	87 418	2 254,2	83 236	3523/5400	121
Harthausen	7021	1,92	1 068	1 544	1 522	3 066	1 596,9	1 593	3518/5390	122
Hochdorf	7311	7,72	1 204	1 785	1 756	3 541	458,7	2 436	3534/5395	124
Hohengehren	7061	9,87	470	765	718	1 483	150,3	980	3533/5403	125
Kemnat	7301	4,92	1 536	2 167	2 124	4 291	872,2	2 868	3517/5398	126
Kongen	7316	12,55	2 729	4 065	4 048	8 113	646,5	5 923	3527/5394	127
Lichtenwald	7061	10,80	454	664	687	1 351	125,1	1 020	3535/5402	141
Nellingen auf den Fildern	7302	8,96	3 940	5 506	5 692	11 198	1 249,8	8 286	3522/5397	128
Neuhausen auf den Fildern	7303	12,47	3 013	4 190	4 486	8 676	695,7	5 814	3521/5394	129
Plattenhart	7025	11,16	1 699	2 346	2 493	4 839	433,6	3 633	3515/5391	130
Plochingen, Stadt	7310	10,64	4 677	6 608	6 345	12 953	1 217,4	11 358	3531/5397	131
Reichenbach an der Fils	7313	7,44	3 079	4 034	4 077	8 111	1 090,2	6 495	3534/5397	132
Ruit auf den Fildern	7304	4,12	2 323	3 033	3 291	6 324	1 535,0	4 223	3518/5399	133
Schanbach	7301	5,84	407	580	612	1 192	204,1	744	3528/5403	134
Scharnhausen	7301	4,82	1 139	1 505	1 631	3 136	650,6	2 177	3519/5397	135
Sielmingen	7021	9,32	1 712	2 691	2 528	5 219	560,0	3 503	3518/5393	136
Stetten auf den Fildern	7021	4,38	1 622	2 276	2 385	4 661	1 064,2	2 567	3513/5393	137
Wernau (Neckar), Stadt	7314	10,91	4 420	6 185	6 367	12 552	1 150,5	9 330	3531/5395	139
Zell am Neckar	7301	3,20	1 559	2 018	2 033	4 051	1 265,9	3 395	3527/5399	140
Zusammen		253,11	91 279	125 142	125 999	251 141	992,2	198 579		

36 Landkreis Göppingen

Sitz der Kreisverwaltung: Göppingen, Stadt

Ämtliches Kraftfahrzeugkennzeichen: GP

AG: Geislingen an der Steige f.d. Gem. 115, 125, 164, 120, 124, 126, 127, 132, 135, 136, 138, 141, 143, 146, 147, 148, 152, 153, 158, 160 bis 163, 166, 171, 172, 173, Kirchheim unter Teck f.d. Gem. 112, 154, 169, 174, Schorndorf f.d. Gem. 111, 116, Göppingen f. übr. Gem.; – LG: Stuttgart u. Ulm; – OLG: Stuttgart; – ArG: Esslingen am Neckar f.d. Gem. 112, 154, 169, 174, Stuttgart f.d. Gem. 111, 116, Ulm f. übr. Gem.; – SG: Ulm; – VG: Stuttgart; – AA: Göppingen; – FA: Geislingen (Steige) f.d. Gem. 114, 115, 125, 164, 120, 124, 126, 127, 132, 135, 136, 138, 139, 141, 143, 146, 147, 148, 152, 153, 158, 160 bis 163, 166, 171, 172, 173, Göppingen f. übr. Gem.; – OFD: Stuttgart; – ZA: Geislingen an der Steige f.d. Gem. 115, 125, 164, 120, 124, 127, 132, 135, 138, 141, 143, 146, 147, 152, 158, 160, 161, 163, 166, 172, Göppingen f. übr. Gem.; – HZA: Ulm; – HK, IuHK, OPD: Stuttgart; – StA: Göppingen, -Bartenbach, -Bezgenriet, -Holzheim, -Jebenhausen f.d. Gem. 137, übr. Gem. bilden jeweils einen eigenen Standesamtsbezirk; – OKI: S f.d. Gem. 137; – KWE: Ulm.

Adelberg	7321	10,77	528	766	739	1 505	139,7	1 219	3544/5403	111
Aichelberg	7321	4,01	224	338	350	688	171,6	600	3542/5389	112
Albershausen	7321	6,50	1 128	1 557	1 698	3 255	500,8	2 533	3542/5395	113
Auendorf	7341	8,54	209	306	312	618	72,4	584	3550/5387	114
Aufhausen	7341	9,09	211	351	344	695	76,5	572	3556/5383	115

1) Große Kreisstadt im Sinne der Baden - Württembergischen Gemeindeordnung.

Gemeinde		Fläche	Haus- halte	Wohnbevölkerung am				Koor- di- naten schlüssel	Stati- stische Kenn- ziffer	
				27.5.1970			6.6.1961			
				mannlich	weiblich	insgesamt				
Namen	Post- leit- zahl	qkm	Anzahl			Einw./qkm	Anzahl			
Bad Ditzenbach	7341	5,95	392	481	608	1 089	183,0	862	3552/5384	125
Bad Überkingen	7341	6,37	543	670	739	1 409	221,2	1 275	3559/5385	164
Baiereck	7061	4,72	156	222	227	449	95,1	283	3538/5403	116
Birenbach	7321	2,50	362	530	546	1 076	430,4	645	3549/5402	119
Böhmekirch	7926	25,49	928	1 396	1 486	2 882	113,1	2 595	3568/5395	120
Börtlingen	7321	8,26	439	631	680	1 311	158,7	1 068	3546/5402	121
Boll	7325	10,96	1 356	1 610	2 082	3 692	336,9	3 176	3545/5390	122
Bunzwangen	7311	5,02	390	603	620	1 223	243,6	969	3541/5397	123
Deggingen	7345	15,37	1 324	1 917	2 174	4 091	266,2	3 691	3553/5385	124
Donzdorf	7322	24,99	2 418	3 428	3 613	7 041	281,8	6 246	3560/5395	126
Drackenstein	7341	5,69	89	169	141	310	54,5	386	3550/5380	127
Dürnau	7321	5,36	524	741	773	1 514	282,5	1 143	3547/5390	128
Ebersbach an der Fils	7333	13,64	3 549	5 339	5 178	10 517	771,0	9 242	3539/5398	129
Eisligen/Fils, Stadt	7332	16,42	6 519	8 787	9 245	18 032	1 098,2	15 648	3552/5396	130
Eschenbach	7321	4,82	322	487	536	1 023	212,2	758	3549/5391	131
Eybach	7341	7,13	508	680	736	1 416	198,6	1 228	3564/5389	132
Faurndau	7331	6,61	2 401	3 572	3 382	6 954	1 052,0	5 723	3545/5397	133
Gammelshausen	7321	3,30	232	346	342	688	208,5	486	3548/5390	134
Geislingen an der Steige Stadt ¹⁾	7340	44,94	10 288	13 807	14 427	28 234	628,3	26 722	3562/5387	135
Gingen an der Fils	7344	10,01	1 534	1 968	2 112	4 080	407,6	3 694	3557/5392	136
Göppingen, Stadt ¹⁾	7320	38,95	18 351	22 730	25 243	47 973	1 231,7	48 937	3548/5397	137
Gosbach	7341	10,96	471	658	705	1 363	124,4	1 311	3550/5382	138
Gruibingen	7341	23,06	492	739	728	1 467	63,6	1 394	3547/5385	139
Hattenhofen	7321	7,64	558	847	867	1 714	224,3	1 520	3542/5392	140
Hausen an der Fils	7341	3,95	206	302	316	618	156,5	554	3556/5386	141
Heiningen	7326	12,47	1 196	1 703	1 719	3 422	274,4	2 506	3548/5392	142
Hohenstadt	7341	11,63	138	235	236	471	40,5	453	3549/5379	143
Hohenstaufen	7321	11,03	567	765	815	1 580	143,2	1 496	3553/5401	144
Holzhausen	7321	5,11	389	536	597	1 133	221,7	945	3543/5398	145
Kuchen	7343	8,95	2 020	2 600	2 735	5 335	596,1	4 233	3559/5389	146
Mühlhausen im Tale	7341	6,33	282	406	443	849	134,1	759	3548/5382	147
Nenningen	7321	6,49	488	708	763	1 471	226,7	1 270	3563/5398	148
Oberwälden	7321	4,35	125	170	188	358	82,3	239	3545/5401	149
Ottenbach	7321	8,53	476	762	757	1 519	178,1	1 288	3555/5400	150
Rechberghausen	7324	6,40	1 573	2 274	2 355	4 629	723,3	3 421	3547/5400	151
Reichenbach im Tale	7341	7,34	424	609	715	1 324	180,4	1 046	3554/5387	152
Reichenbach unter Rechberg	7321	9,57	418	712	657	1 369	143,1	634	3559/5397	153
Roßwälden	7311	4,70	390	598	562	1 160	246,8	742	3537/5395	154
Salach	7335	8,39	2 543	3 345	3 778	7 123	849,0	6 413	3554/5396	155
Schlat	7321	9,68	424	753	712	1 465	151,3	1 230	3552/5391	156
Schlierbach	7311	10,97	927	1 377	1 433	2 810	256,2	2 066	3538/5393	157
Schnittlingen	7341	6,91	88	178	177	355	51,4	329	3564/5394	158
Sparwiesen	7321	2,87	361	555	556	1 111	387,1	788	3543/5394	159
Steinenkirch	7341	10,62	132	209	227	436	41,1	381	3567/5392	160
Stotten	7341	9,40	65	129	135	264	28,1	271	3563/5391	161
Süßen	7334	12,72	2 774	4 023	4 235	8 258	649,2	7 123	3556/5394	162
Treffelhausen	7341	8,06	251	392	445	837	103,8	713	3566/5395	163
Uhingen	7336	10,79	3 340	4 595	4 481	9 076	841,1	8 041	3543/5397	165
Unterböhringen	7341	13,53	275	458	482	940	69,5	821	3556/5388	166
Waschenbeuren	7321	12,95	870	1 239	1 345	2 584	199,5	2 265	3551/5403	167
Wangen	7321	5,33	887	1 186	1 215	2 401	450,5	1 942	3545/5399	168
Weiler ob der Fils	7311	2,91	303	433	456	889	305,5	517	3537/5397	169
Weißenstein, Stadt	7321	16,03	394	566	636	1 202	75,0	1 187	3565/5397	171
Wiesensteig, Stadt	7346	23,40	916	1 245	1 387	2 632	112,5	2 406	3546/5381	172
Winzingen	7321	5,30	400	571	624	1 195	225,5	803	3560/5398	173
Zell unter Aichelberg	7321	6,38	507	697	737	1 434	224,8	1 138	3542/5391	174
Zusammen		630,16	80 595	110 007	116 552	226 559	359,5	202 530		

37 Landkreis Heidenheim

Sitz der Kreisverwaltung: Heidenheim an der Brenz, Stadt

Amtliches Kraftfahrzeugkennzeichen: HDH

AG: Neresheim f.d. Gem. 111, 112, 120, 121, 122, 124, Ulm f.d. Gem. 114, 140, 141, 148, Heidenheim an der Brenz f. übr. Gem.; – LG: Ellwangen (Jagst) u. Ulm; – OLG: Stuttgart; – ArG: Ulm f.d. Gem. 114, 140, 141, 148, Aalen f. übr. Gem.; – SG: Ulm; – VG: Stuttgart; – AA: Aalen; – FA: Heidenheim (Brenz) – OFD: Stuttgart; – ZA: Heidenheim an der Brenz; – HZA, HK: Ulm; – IuHK: Heidenheim an der Brenz; – OPD: Stuttgart; – StA: Gem. bilden jeweils einen eigenen Standesamtsbezirk; – KWE: Schwäbisch Gmünd.

Auernheim	7921	15,37	170	309	312	621	40,4	594	3595/5400	111
Ballmertshofen	7921	7,32	122	212	239	451	61,6	431	3601/5394	112
Bergenweiler	7921	3,74	125	189	172	361	96,5	275	3593/5383	113
Bissingen ob Lontal	7901	10,61	135	258	264	522	49,2	465	3586/5382	114
Bolheim	7921	22,39	1 030	1 524	1 570	3 094	138,2	2 896	3585/5389	115
Brenz	7927	6,79	370	526	564	1 090	160,5	1 174	3596/5381	116
Burgberg	7921	3,64	656	981	997	1 978	543,4	1 805	3591/5383	117
Demmingen	7921	13,32	104	262	237	499	37,5	501	3606/5394	118
Dettingen am Albuch	7921	17,32	431	679	755	1 434	82,8	1 411	3583/5385	119
Dischingen	7925	19,11	526	812	834	1 646	86,1	1 423	3600/5397	120
Dunstelkingen	7921	9,45	140	242	237	479	50,7	431	3604/5399	121
Eglingen	7921	12,09	190	305	343	648	53,6	635	3606/5399	122
Feinheim	7921	11,43	132	202	205	407	35,6	374	3595/5397	123
Frickingen	7921	11,65	119	239	242	481	41,3	479	3603/5400	124
Gerstetten	7342	31,68	1 893	2 619	2 959	5 578	176,1	4 655	3575/5388	125
Giengen an der Brenz, Stadt	7927	18,23	5 042	6 970	7 470	14 440	792,1	10 825	3592/5388	126
Großkuchen	7921	31,33	346	587	590	1 177	37,6	961	3590/5402	127

1) Große Kreisstadt im Sinne der Baden - Württembergischen Gemeindeordnung.

08 Baden - Württemberg

1 RB Nordwürttemberg

37, 38

Gemeinde		Fläche	Haus- halte	Wohnbevölkerung am					Koor- di-naten schlüssel	Stati- stische Kenn- ziffer
Namen	Post- leit- zahl			27.5.1970			6.6.1961			
				mannlich	weiblich	insgesamt				
		qkm	Anzahl			Einw./qkm	Anzahl			
Gussenstadt	7341	16,54	375	581	656	1 237	74,8	1 173	3570/5390	128
Hausen ob Lontal	7901	3,74	41	74	68	142	38,0	165	3583/5381	129
Heidenheim an der Brenz, Stadt ¹⁾	7920	75,78	18 986	23 918	27 438	51 356	677,7	49 710	3585/5394	130
Heldenfingen	7921	14,71	287	498	493	991	67,4	970	3579/5386	131
Herbrechtingen	7922	21,89	2 906	3 931	4 359	8 290	378,7	6 454	3587/5388	132
Hermaringen	7921	15,26	730	1 121	1 172	2 293	150,3	1 940	3593/5385	133
Heuchlingen	7921	8,99	264	344	397	741	82,4	759	3581/5384	134
Hohenmemmingen	7921	9,45	451	679	719	1 398	147,9	1 209	3594/5389	135
Hurben	7921	9,51	346	515	560	1 075	113,0	907	3589/5385	136
Königsbronn	7923	25,41	1 976	2 720	2 796	5 516	217,1	4 864	3582/5401	138
Nattheim	7921	18,19	1 144	1 651	1 721	3 372	185,4	2 346	3591/5397	139
Niederstotzingen, Stadt	7907	15,13	813	1 202	1 303	2 505	165,6	2 138	3591/5379	140
Oberstotzingen	7901	5,26	255	345	418	763	145,1	842	3590/5379	141
Ochsenberg	7921	5,89	152	232	335	567	96,3	451	3584/5402	142
Sachsenhausen	7921	3,19	53	112	107	219	68,7	232	3596/5387	144
Sontheim an der Brenz	7927	18,39	1 147	1 786	1 795	3 581	194,7	2 964	3595/5380	146
Steinheim am Albuch	7924	82,41	2 233	3 243	3 591	6 834	82,9	5 727	3578/5396	147
Stetten ob Lontal	7901	9,42	129	192	202	394	41,8	427	3589/5380	148
Trugenhofen	7925	5,11	69	132	168	300	58,7	320	3602/5396	149
Zang	7921	14,24	211	301	327	628	44,1	520	3579/5400	150
Zusammen		623,98	44 099	60 493	66 615	127 108	203,7	113 453		

38 Landkreis Heilbronn

Sitz der Kreisverwaltung: Heilbronn, Stadt

Amtliches Kraftfahrzeugkennzeichen: HN

AG: Besigheim f.d. Gem. 161, 171, Brackenheim f.d. Gem. 120, 211, 123, 127, 130, 137, 145, 147, 148, 156, 165, 166, 167, 172, 175, 176, 177, 184, 189, 191, 192, 200, 208, Marbach am Neckar f.d. Gem. 113, 115, 143, 187, Heilbronn f. übr. Gem.; — LG: Heilbronn; — OLG: Stuttgart; — ArG: Ludwigsburg f.d. Gem. 113, 115, 143, 161, 171, 187, Heilbronn f. übr. Gem.; — SG: Heilbronn; — VG: Stuttgart; — AA: Heilbronn; — FA: Heilbronn (Neckar); — OFD: Stuttgart; — ZA: Öhringen f.d. Gem. 117, 122, 141, 154, 158, 159, 160, 169, 183, 185, 190, 203, 209, Heilbronn f. übr. Gem.; — HZA, HK, IuHK: Heilbronn; — OPD: Karlsruhe f.d. Gem. 146, f.d. Gemeindeteil Karlshof i.d. Gem. 139, Stuttgart f. übr. Gem. u. übr. Teile d. Gem. 139; — StA: Gem. bilden jeweils einen eigenen Standesamtsbezirk; — KWE: Heilbronn.

Abstatt	7101	9,67	526	810	844	1 654	171,0	1 048	3521/5437	111
Affaltrach	7101	3,92	780	1 143	1 272	2 415	616,1	1 652	3528/5444	112
Auenstein	7141	6,72	493	688	683	1 371	204,0	1 077	3520/5436	113
Bachenau	7101	3,55	114	188	222	410	115,5	420	3514/5460	114
Bad Friedrichshall, Stadt	7107	14,65	3 355	4 847	5 094	9 941	678,6	8 574	3516/5454	138
Bad Wimpfen, Stadt	7107	19,38	2 123	3 012	3 047	6 059	312,6	5 117	3511/5454	206
Beilstein, Stadt	7141	16,94	1 013	1 486	1 555	3 041	179,5	2 338	3523/5434	115
Biberach	7101	10,58	854	1 230	1 315	2 545	240,5	2 035	3510/5451	116
Bittelbronn	7109	4,55	45	85	95	180	39,6	194	3523/5467	117
Bonfeld	7101	11,54	434	657	624	1 281	111,0	1 203	3507/5452	118
Brackenheim, Stadt	7129	14,04	1 515	2 108	2 390	4 498	320,4	3 966	3504/5438	120
Brettlach	7101	13,51	343	560	601	1 161	85,9	1 017	3528/5454	121
Bürg	7106	5,00	144	229	216	445	89,0	361	3524/5456	122
Burgbronn	7129	10,44	408	602	659	1 261	120,8	1 182	3492/5436	211
Cleebronn	7121	17,09	637	925	965	1 890	110,6	1 659	3502/5434	123
Cleversulzbach	7101	5,28	186	288	308	596	112,9	502	3525/5453	124
Dahlenfeld	7101	5,63	250	406	468	874	155,2	639	3522/5452	125
Degmann	7101	3,61	198	299	297	596	165,1	522	3521/5457	126
Durrenzimmern	7101	4,30	263	367	442	809	188,1	704	3506/5439	127
Duttenberg	7101	5,81	199	315	352	667	114,8	428	3514/5457	128
Eberstadt	7101	12,50	635	988	1 004	1 992	159,4	1 681	3523/5449	129
Eibensbach	7129	3,22	162	336	268	604	187,6	441	3500/5434	130
Eichelberg	7101	4,97	133	253	389	642	129,2	406	3530/5442	131
Ellhofen	7101	5,88	680	962	1 062	2 024	344,2	1 408	3523/5445	132
Erlenbach	7101	12,73	1 145	1 722	1 825	3 547	278,6	2 998	3519/5448	133
Eschenau	7101	7,71	537	810	852	1 662	215,6	1 432	3529/5444	134
Flein	7101	8,43	1 461	2 116	2 202	4 318	509,2	2 935	3515/5440	135
Frankenbach	7101	8,89	1 846	2 306	2 408	4 714	530,3	3 510	3512/5449	136
Frauenzimmern	7129	4,00	159	257	263	520	130,0	456	3502/5437	137
Fürfeld	7101	8,20	258	426	439	865	105,5	693	3504/5452	139
Gellmersbach	7101	3,36	179	271	291	562	167,3	503	3522/5450	140
Gochsen	7101	8,54	352	524	517	1 041	121,9	945	3526/5456	141
Grantschen	7101	2,10	220	331	327	658	313,3	504	3523/5446	142
Gronau	7141	7,93	395	587	599	1 186	149,6	970	3525/5433	143
Güglingen, Stadt	7129	8,96	918	1 192	1 306	2 498	278,8	1 932	3500/5436	145
Gundelsheim, Stadt	6953	19,60	1 237	1 764	2 059	3 823	195,1	3 220	3512/5461	146
Haberschlocht	7101	2,75	116	161	186	347	126,2	354	3502/5440	147
Hausen an der Zaber	7129	8,24	415	694	647	1 341	162,7	1 150	3507/5438	148
Höchstberg	7101	6,00	171	294	303	597	99,5	583	3516/5461	149
Horkheim	7100	4,86	736	1 066	1 104	2 170	446,5	1 421	3512/5442	152
Ilfeld	7129	17,23	1 088	1 474	1 595	3 069	178,1	2 437	3518/5436	153
Jagsthausen	7109	12,76	382	547	550	1 097	86,0	954	3534/5464	154
Kirchhausen	7101	11,47	847	1 290	1 346	2 636	229,8	2 091	3508/5450	155
Kleingartach, Stadt	7101	11,23	346	578	654	1 232	109,7	978	3498/5440	156
Kochersteinfeld	7101	11,15	272	443	451	894	80,2	835	3529/5456	158
Kochertürn	7101	8,41	220	356	379	735	87,4	663	3522/5456	159
Lampoldshausen	7101	15,86	252	411	450	861	54,3	836	3529/5458	160
Lauffen am Neckar, Stadt	7128	22,63	3 395	4 325	4 832	9 157	404,6	8 533	3511/5437	161
Lehrensteinfeld	7101	6,22	354	558	570	1 128	181,4	1 011	3523/5443	162
Leingarten	7105	23,47	2 233	3 121	3 264	6 385	272,0	5 715	3509/5445	210
Lowenstein, Stadt	7101	23,46	664	1 141	1 287	2 428	103,5	2 025	3528/5440	164

1) Große Kreisstadt im Sinne der Baden - Württembergischen Gemeindeordnung.

Gemeinde		Fläche	Haus- halte	Wohnbevölkerung am				Koor- dinaten schlüssel	Stati- stische Kenn- ziffer	
Namen	Post- leit- zahl			27.5.1970			6.6.1961			
				männlich	weiblich	insgesamt				
		qkm	Anzahl			Einw./qkm	Anzahl			
Massenbach	7101	8,47	372	525	539	1 064	125,6	934	3504/5447	165
Massenbachhausen	7101	8,76	580	997	981	1 978	225,8	1 464	3503/5449	166
Meimsheim	7129	7,40	567	842	857	1 699	230,0	1 341	3506/5436	167
Möckmühl, Stadt	7108	27,99	1 286	1 842	2 035	3 877	138,5	3 411	3526/5465	169
Neckarsulm, Stadt	7107	11,89	6 313	9 539	8 978	18 517	1 557,4	15 307	3516/5451	170
Neckarwestheim	7129	13,97	572	794	894	1 688	120,8	1 422	3514/5434	171
Neipperg	7101	5,64	143	238	240	478	84,8	502	3503/5441	172
Neuenstadt am Kocher, Stadt	7106	12,23	731	1 058	1 162	2 220	181,5	1 656	3524/5455	173
Neulautern	7151	2,54	159	222	253	475	187,0	387	3531/5436	174
Niederhofen	7101	7,78	206	327	352	679	87,3	577	3499/5442	175
Nordhausen	7101	1,99	203	315	323	638	320,6	430	3507/5440	176
Nordheim	7107	10,72	1 412	2 001	2 051	4 052	378,0	3 315	3509/5441	177
Oberesheim	7101	7,45	947	1 284	1 289	2 573	345,4	2 094	3514/5451	178
Obergriesheim	7101	4,33	182	310	307	617	142,5	605	3514/5458	179
Oedheim	7101	17,63	1 054	1 686	1 724	3 410	193,4	2 950	3518/5456	181
Offenau	7101	5,65	638	1 015	988	2 003	354,5	1 581	3512/5456	182
Olnhausen	7109	4,91	112	160	154	314	64,0	330	3532/5462	183
Pfaffenhofen	7129	8,57	489	683	704	1 387	161,8	1 259	3498/5436	184
Roigheim	7109	14,01	531	764	805	1 569	112,0	1 563	3524/5469	185
Schmidhausen	7141	8,32	160	297	269	566	68,0	572	3524/5434	187
Schozach	7129	2,21	153	232	254	486	219,9	404	3515/5436	188
Schwaigern, Stadt	7103	22,06	1 733	2 466	2 607	5 073	230,0	4 169	3504/5445	189
Siglingen	7109	12,15	358	596	625	1 221	100,5	1 245	3522/5462	190
Stetten am Heuchelberg	7101	11,16	489	684	761	1 445	129,5	1 223	3500/5444	191
Stockheim	7101	3,37	186	312	329	641	190,2	549	3501/5438	192
Sülzbach	7101	2,72	447	648	708	1 356	498,5	804	3525/5447	193
Talheim	7129	11,61	1 047	1 555	1 626	3 181	274,0	2 484	3514/5438	194
Tiefenbach	7101	4,97	174	295	307	602	121,1	533	3514/5462	195
Unteresheim	7101	3,65	446	606	685	1 291	353,7	1 017	3514/5452	196
Untergriesheim	7101	4,24	291	404	486	890	209,9	648	3516/5459	197
Untergruppenbach	7101	14,88	1 072	1 466	1 624	3 090	207,7	2 133	3520/5439	198
Unterheimriet	7101	12,39	463	678	735	1 413	114,0	1 205	3523/5438	199
Weiler an der Zaber	7129	3,53	152	210	241	451	127,8	381	3496/5436	200
Weiler bei Weinsberg	7101	1,94	125	179	205	384	197,9	358	3528/5442	201
Weinsberg, Stadt	7102	13,94	2 568	3 596	3 785	7 381	529,5	7 166	3520/5446	202
Widdern, Stadt	7109	16,68	379	557	597	1 154	69,2	1 134	3530/5464	203
Willsbach	7104	9,83	885	1 314	1 332	2 646	269,2	2 265	3526/5444	204
Wimmertal	7101	2,80	141	203	225	428	152,9	354	3526/5447	205
Wüstenrot	7151	13,71	535	846	1 064	1 910	139,3	1 665	3523/5438	207
Zaberfeld	7129	11,74	475	741	834	1 575	134,2	1 365	3494/5435	208
Zuttlingen	7109	11,37	389	655	602	1 257	110,6	940	3524/5462	209
Zusammen		880,22	64 853	94 691	99 415	194 106	220,5	162 000		

39 Landkreis Künzelsau

Sitz der Kreisverwaltung: Künzelsau, Stadt

Ämtliches Kraftfahrzeugkennzeichen: KÜN

AG: Künzelsau; — LG: Heilbronn; — OLG: Stuttgart; — ArG: Crailsheim; — SG: Heilbronn; — VG: Stuttgart; — AA: Schwabisch Hall; — FA: Öhringen; — OFD: Stuttgart; — ZA: Öhringen f.d. Gem. 113, 115, 119 bis 122, 125, 126, 129, 131, 132, 134, 137, 140, 141, 146, 148, 149, Bad Mergentheim f. übr. Gem.; — HZA, HK, luHK: Heilbronn; — OPD: Karlsruhe f.d. Gem. 143, Stuttgart f. übr. Gem.; — StA: Gem. bilden jeweils einen eigenen Standesamtsbezirk; — KWE: Heilbronn.

Ailringen	7119	10,42	100	228	227	455	43,7	439	3554/5470	111
Altkrautheim	7109	4,67	102	180	187	367	78,6	366	3546/5471	112
Amrichshausen	7119	3,54	97	178	197	375	105,9	343	3553/5460	113
Aschhausen	7109	7,99	73	149	142	291	36,4	303	3539/5470	114
Belsenberg	7119	6,92	125	225	218	443	64,0	426	3549/5463	115
Berlichingen	7109	6,72	278	411	429	840	125,0	828	3535/5465	116
Bieringen	7109	8,85	278	489	541	1 030	116,4	1 041	3538/5467	117
Buchenbach	7119	12,07	152	280	292	572	47,4	632	3558/5463	118
Criesbach	7119	3,62	192	266	288	554	153,0	514	3546/5463	119
Crispenhofen	7119	9,09	123	245	241	486	53,5	471	3543/5464	120
Diebach	7109	2,80	44	99	96	195	69,6	201	3545/5466	121
Dorrenzimmern	7119	10,32	139	276	276	552	53,5	533	3548/5466	122
Dörzbach	7109	13,31	391	614	653	1 267	95,2	1 268	3551/5472	123
Eberbach	7119	6,79	67	97	107	204	30,0	211	3560/5462	124
Eberstal	7109	5,92	84	199	175	374	63,2	353	3546/5467	125
Hermuthausen	7119	6,51	67	141	147	288	44,2	280	3552/5464	126
Hohebach	7119	12,18	143	272	278	550	45,2	573	3553/5469	127
Hollenbach	6991	14,89	114	261	258	519	34,9	534	3558/5471	128
Ingelfingen, Stadt	7119	11,65	1 006	1 405	1 526	2 931	251,6	2 338	3547/5462	129
Jagstberg	7119	11,19	102	226	260	486	43,4	498	3557/5466	130
Kocherstetten	7119	8,17	180	271	285	556	68,1	528	3555/5459	131
Künzelsau, Stadt	7118	14,97	3 014	4 005	4 532	8 537	570,3	7 830	3550/5460	132
Laibach	7109	3,92	47	89	90	179	45,7	210	3550/5474	133
Laßbach	7119	8,71	68	143	150	293	33,6	303	3558/5459	134
Marlach	7109	6,29	129	256	265	521	82,8	485	3543/5469	135
Meßbach	7109	2,93	37	71	65	136	46,4	158	3550/5470	136
Morsbach	7119	3,47	179	274	298	572	164,8	397	3552/5460	137
Mulfingen	7119	12,77	218	461	463	924	72,4	870	3558/5466	138
Murthof	7119	5,40	67	146	184	330	61,1	314	3541/5464	139
Niedernhall, Stadt	7119	17,71	932	1 442	1 485	2 927	165,3	2 338	3544/5462	140
Nitzénhausen	7119	6,35	63	127	130	257	40,5	250	3557/5461	141
Oberginsbach	7109	6,21	73	168	181	349	56,2	318	3549/5470	142
Oberkessach	6961	16,40	321	500	553	1 053	64,2	1 036	3535/5470	143
Schöntal	7109	16,66	106	194	174	368	22,1	436	3536/5466	144

08 Baden - Württemberg

1 RB Nordwürttemberg

39 – 41

Gemeinde		Fläche	Haus- halte	Wohnbevölkerung am				Koor- dinaten schlüssel	Stati- stische Kenn- ziffer	
Namen	Post- leit- zahl			27.5.1970			6.6.1961			
				männlich	weiblich	insgesamt				
		qkm	Anzahl			Einw./qkm	Anzahl			
Sindeldorf	7109	5,11	115	245	252	497	97,3	491	3544/5467	145
Steinbach	7118	7,85	53	125	112	237	30,2	228	3554/5462	146
Unterginsbach	7109	4,91	48	106	105	211	43,0	184	3547/5470	147
Weißbach	7119	3,73	440	760	676	1 436	385,0	1 038	3543/5462	148
Weidingsfelden	7119	5,61	58	123	120	243	43,3	236	3553/5465	149
Westernhausen	7109	9,05	262	500	495	995	109,9	874	3540/5467	150
Zaisenhausen	7119	6,38	58	131	128	259	40,6	272	3560/5469	151
Zusammen		342,05	10 145	16 378	17 281	33 659	98,4	30 948		

40 Landkreis Leonberg

Sitz der Kreisverwaltung: Leonberg, Stadt

Amtliches Kraftfahrzeugkennzeichen: LEO

AG: Leonberg; – LG, OLG, ArG, SG, VG, AA: Stuttgart; – FA: Leonberg (Württ); – OFD: Stuttgart; – ZA: Stuttgart - Feuerbach; – HZA: Stuttgart - West; – HK: Stuttgart; – IuHK: Ludwigsburg; – OPD: Stuttgart; – StA: Gem. bilden jeweils einen eigenen Standesamtsbezirk; – OKI: S f.d. Gem.: 111, 115, 122; – KWE: Ludwigsburg.

Ditzingen, Stadt	7257	9,50	4 439	5 731	5 860	11 591	1 220,1	8 725	3505/5410	111
Flacht	7251	8,58	549	810	847	1 657	193,1	1 099	3494/5411	112
Friolzheim	7251	8,54	653	981	1 017	1 998	234,0	1 235	3488/5411	113
Gebersheim	7251	4,56	401	600	608	1 208	264,9	850	3498/5409	114
Gerlingen, Stadt	7016	17,00	7 043	8 955	9 236	18 191	1 070,1	13 706	3505/5407	115
Hausen an der Würm	7251	3,54	210	275	301	576	162,7	507	3488/5406	116
Heimerdingen	7251	8,87	752	1 087	1 106	2 193	247,2	1 429	3499/5413	117
Heimsheim, Stadt	7251	14,32	860	1 444	1 313	2 757	192,5	1 899	3490/5408	118
Hemmingen	7251	12,34	1 024	1 498	1 527	3 025	245,1	1 922	3502/5415	119
Hirschlanden	7251	6,15	1 093	1 770	1 487	3 257	529,6	1 191	3503/5411	120
Höfingen	7251	7,99	1 747	2 351	2 442	4 793	599,9	3 383	3501/5409	121
Korntal, Stadt	7015	3,23	3 509	4 437	4 865	9 302	2 879,9	8 510	3509/5411	122
Leonberg, Stadt 1)	7250	31,29	9 034	11 890	13 105	24 995	798,8	20 330	3501/5408	123
Malmsheim	7251	9,82	1 205	1 742	1 954	3 696	376,4	2 853	3493/5404	124
Merklingen	7256	15,99	1 322	1 941	2 031	3 972	248,4	3 119	3489/5404	125
Mönsheim	7251	16,78	660	962	1 012	1 974	117,6	1 497	3490/5414	126
Münchingen	7254	17,48	2 450	3 466	3 345	6 811	389,6	4 831	3507/5413	127
Munklingen	7251	2,90	352	499	504	1 003	345,9	691	3489/5404	128
Perouse	7251	2,66	305	417	444	861	323,7	656	3493/5409	129
Renningen	7253	21,33	2 339	3 376	3 361	6 737	315,8	5 381	3495/5403	130
Rutesheim	7255	13,58	2 420	3 335	3 523	6 858	505,0	4 617	3496/5408	131
Schafhausen	7251	6,11	404	597	631	1 228	201,0	1 100	3492/5399	132
Schöckingen	7251	5,90	406	550	608	1 158	196,3	758	3502/5412	133
Warmbronn	7251	4,87	712	1 195	1 072	2 267	465,5	826	3499/5403	134
Weil der Stadt, Stadt	7252	14,62	1 954	2 791	2 896	5 687	389,0	4 597	3491/5402	135
Weissach	7251	13,56	939	1 312	1 486	2 798	206,3	2 137	3495/5412	136
Wimsheim	7251	8,06	584	893	922	1 815	225,2	1 370	3487/5413	137
Zusammen		289,57	47 366	64 905	67 503	132 408	457,3	99 219		

41 Landkreis Ludwigsburg

Sitz der Kreisverwaltung: Ludwigsburg, Stadt

Amtliches Kraftfahrzeugkennzeichen: LB

AG: Besigheim f.d. Gem. 115, 116, 118, 120, 121, 123, 125, 127, 132, 134, 135, 137, 140, 159, Marbach am Neckar f.d. Gem. 119, 124, 131, 133, 136, 142, 145, 146, 150, 151, 152, 155, 160, Vaihingen an der Enz f.d. Gem. 126, 138, 158, Waiblingen f.d. Gem. 129, 130, 148, Ludwigsburg f. übr. Gem.; – LG: Heilbronn u. Stuttgart; – OLG: Stuttgart; – ArG: Stuttgart f.d. Gem. 129, 130, 148, Ludwigsburg f. übr. Gem.; – SG: Heilbronn; – VG: Stuttgart; – AA: Ludwigsburg; – FA: Bietigheim (Württ) f.d. Gem. 115 bis 118, 120, 121, 123, 125, 126, 127, 132, 134, 135, 137, 138, 140, 145, 151, 158, 159, Ludwigsburg f. übr. Gem.; – OFD: Stuttgart; – ZA: Ludwigsburg; – HZA: Stuttgart - West; – HK: Stuttgart; – IuHK: Ludwigsburg; – OPD: Stuttgart; – StA: Gem. bilden jeweils einen eigenen Standesamtsbezirk; – OKI: S f.d. Gem. 139, 141, 149; – KWE: Ludwigsburg.

Aldingen	7141	8,66	1 688	2 292	2 247	4 539	524,1	3 362	3519/5414	111
Asperg, Stadt	7144	5,80	4 474	5 961	6 125	12 086	2 083,8	8 565	3510/5419	112
Beihingen am Neckar	7141	5,04	1 670	2 452	2 367	4 819	956,2	3 020	3515/5423	113
Benningen am Neckar	7141	4,87	1 484	1 939	1 936	3 875	795,7	2 821	3518/5424	114
Besigheim, Stadt	7122	10,73	2 616	3 616	3 840	7 456	694,9	6 774	3510/5429	115
Bietigheim, Stadt 1)	7120	21,30	7 861	10 865	11 323	22 188	1 041,7	16 649	3509/5425	116
Bissingen an der Enz	7120	9,83	3 814	5 214	5 076	10 290	1 046,8	7 396	3507/5423	117
Bönnigheim, Stadt	7124	13,31	1 736	2 350	2 554	4 904	368,4	4 348	3506/5434	118
Erdmannhausen	7141	8,71	1 216	1 745	1 815	3 560	408,7	2 744	3522/5423	119
Erligheim	7121	6,20	545	795	853	1 648	265,8	1 121	3507/5431	120
Freudental	7121	3,07	427	688	724	1 412	459,9	955	3504/5430	121
Geislingen am Neckar	7141	3,54	701	964	953	1 917	541,5	1 378	3514/5432	122
Gemmrigheim	7121	8,23	1 119	1 636	1 684	3 320	403,4	2 562	3511/5432	123
Großbottwar, Stadt	7141	18,23	1 401	2 001	2 150	4 151	227,7	3 391	3521/5429	124
Großingersheim	7121	8,77	1 055	1 511	1 557	3 068	349,8	2 304	3514/5425	125
Großsachsenheim, Stadt	7123	9,64	2 182	3 104	3 205	6 309	654,5	4 358	3505/5425	126
Hessigheim	7121	5,03	659	866	931	1 797	357,3	1 381	3514/5428	127
Heutingsheim	7141	4,73	1 537	2 131	2 185	4 316	912,5	2 626	3514/5422	128
Hochberg	7141	2,65	834	1 156	1 170	2 326	877,7	1 506	3521/5417	129
Hochdorf	7141	2,93	511	853	816	1 669	569,6	857	3522/5418	130
Höpfigheim	7141	6,45	385	592	603	1 195	185,3	862	3518/5428	131
Hofen	7121	3,37	211	309	308	617	183,1	419	3509/5432	132
Hof und Lembach	7141	1,41	162	264	287	551	390,8	441	3523/5430	133
Hohenstein	7121	3,45	213	294	305	599	173,6	448	3508/5434	134
Kirchheim am Neckar	7125	8,52	1 636	2 114	2 251	4 365	512,3	3 639	3510/5434	135
Kleinbottwar	7141	4,84	391	584	617	1 201	248,1	986	3521/5427	136
Kleiningersheim	7121	2,78	268	393	421	814	292,8	631	3515/5427	137
Kleinsachsenheim	7121	8,39	864	1 225	1 238	2 463	293,6	1 820	3505/5426	138

1) Große Kreisstadt im Sinne der Baden - Württembergischen Gemeindeordnung.

Gemeinde		Fläche	Haus- halte	Wohnbevölkerung am				Koor- dinate schlüssel	Stati- stische Kenn- ziffer	
Namen	Post- leitz- zahl			27.5.1970			6.6.1961			
				männlich	weiblich	insgesamt				
		qkm	Anzahl			Einw./qkm	Anzahl			
Kornwestheim, Stadt 1)	7014	14,46	10 090	14 437	14 406	28 843	1 994,7	26 296	3514/5414	139
Löchgau	7121	10,95	1 256	1 937	1 944	3 881	354,4	2 754	3508/5429	140
Ludwigsburg, Stadt 1)	7140	29,61	29 658	37 688	40 331	78 019	2 634,9	73 512	3515/5418	141
Marbach am Neckar, Stadt	7142	12,66	3 755	4 988	5 449	10 437	824,4	9 492	3519/5423	142
Markgröningen, Stadt	7145	20,86	3 138	4 775	4 696	9 471	454,0	7 002	3506/5419	143
Möglingen	7141	9,93	2 304	3 632	3 311	6 943	699,2	3 753	3509/5417	144
Mundelsheim	7121	10,19	850	1 233	1 226	2 459	241,3	2 135	3515/5429	145
Murr	7141	7,79	999	1 383	1 472	2 855	366,5	2 199	3519/5425	146
Neckargröningen	7141	3,74	670	981	957	1 938	518,2	1 350	3520/5416	147
Neckarrens	7141	4,62	1 085	1 446	1 517	2 963	641,3	1 804	3520/5415	148
Neckarweihingen	7141	5,95	2 048	2 679	2 834	5 513	926,6	3 658	3516/5419	149
Oberstenfeld	7141	13,18	1 316	1 862	1 787	3 649	276,9	2 205	3523/5432	150
Ottmarsheim	7121	6,10	263	373	378	751	123,1	641	3514/5431	151
Pleidelsheim	7121	10,18	1 214	1 795	1 813	3 608	354,4	2 282	3515/5425	152
Poppenweiler	7141	8,18	1 120	1 591	1 594	3 185	389,4	2 217	3519/5419	153
Schwieberdingen	7141	14,87	2 011	3 060	3 005	6 065	407,9	3 511	3506/5416	154
Steinheim an der Murr, Stadt	7141	11,90	1 598	2 322	2 353	4 675	392,9	3 496	3521/5426	155
Tamm	7146	8,77	1 734	2 448	2 469	4 917	560,7	3 935	3508/5421	156
Unterriexingen	7141	7,30	577	922	885	1 807	247,5	1 385	3504/5422	158
Walheim	7121	6,14	912	1 337	1 367	2 704	440,4	1 987	3511/5430	159
Winzerhausen	7141	6,20	299	484	536	1 020	164,5	871	3519/5432	160
Zusammen		424,06	108 557	149 287	153 871	303 158	714,9	243 849		

42 Landkreis Mergentheim

Sitz der Kreisverwaltung: Bad Mergentheim, Stadt

Amtliches Kraftfahrzeugkennzeichen: MGH

AG: Bad Mergentheim; — LG: Ellwangen (Jagst); — OLG: Stuttgart; — ArG: Crailsheim; — SG: Heilbronn; — VG: Stuttgart; — AA: Tauberbischofsheim; — FA: Bad Mergentheim; — OFD: Stuttgart; — ZA: Lauda f.d. Gem. 119, f.d. Gemeindeteil Bowiesen i.d. Gem. 115, Bad Mergentheim f. übr. Gem. u. übr. Teile d. Gem. 115; — HZA: Heidelberg u. Heilbronn; — HK, luHK: Heilbronn; — OPD: Karlsruhe f.d. Gem. 119, f.d. Gemeindeteil Üttingshof i.d. Gem. 112 u.f.d. Gemeindeteil Bowiesen i.d. Gem. 115, Stuttgart f. übr. Gem. u. übr. Teile d. Gem. 112 u. 115, — StA: Gem. bilden jeweils einen eigenen Standesamtsbezirk; — KWE: Heilbronn.

Adolzhausen	6991	13,44	63	124	130	254	18,9	286	3562/5474	111
Althausen	6991	12,65	135	242	272	514	40,6	552	3553/5481	112
Apfelbach	6991	9,11	81	178	166	344	37,8	376	3559/5479	113
Archshofen	6991	5,98	107	212	216	428	71,6	443	3577/5480	114
Bad Mergentheim, Stadt	6990	16,54	4 576	5 317	7 299	12 616	762,8	11 608	3555/5484	135
Bernsfelden	6991	8,67	59	149	149	298	34,4	303	3564/5492	115
Blumweiler	6991	14,91	102	216	213	429	28,8	464	3581/5475	116
Craintal	6991	2,08	33	64	67	131	63,0	148	3576/5480	117
Creglingen, Stadt	6993	11,35	626	817	998	1 815	159,9	1 801	3574/5481	118
Deubach	6971	6,22	30	89	89	178	28,6	185	3556/5490	119
Edelfingen	6995	7,48	396	596	634	1 230	164,4	1 122	3554/5486	120
Elpersheim	6991	10,17	222	414	422	836	82,2	819	3563/5481	121
Finsterlohr	6991	10,62	77	179	188	367	34,6	376	3579/5478	122
Frauental	6991	8,30	39	131	99	230	27,7	225	3578/5484	123
Freudenbach	6991	11,23	107	229	228	457	40,7	468	3579/5482	124
Haagen	6991	2,63	19	45	50	95	36,1	103	3566/5478	125
Hachtel	6991	8,22	62	159	148	307	37,3	320	3557/5476	126
Harthausen	6991	10,14	110	261	235	496	48,9	480	3561/5488	127
Herbsthausen	6991	3,57	51	103	105	208	58,3	219	3560/5474	128
Herrenzimmern	6991	4,94	35	84	81	165	33,4	191	3562/5476	129
Honsbronn	6991	7,45	38	81	92	173	23,2	203	3565/5479	130
Igersheim	6991	15,22	857	1 307	1 445	2 752	180,8	1 986	3559/5484	131
Laudenbach	6991	10,22	362	582	613	1 195	116,9	1 249	3567/5480	132
Löffelsteln	6991	5,09	183	330	328	658	129,3	560	3557/5486	133
Markelsheim	6996	15,10	478	760	841	1 601	106,0	1 493	3560/5482	134
Münster	6991	9,30	78	161	176	337	36,2	366	3575/5478	136
Nassau	6991	17,85	106	193	207	400	22,4	448	3564/5487	137
Neubronn	6991	10,61	77	183	169	352	33,2	352	3570/5481	138
Neunkirchen	6991	2,55	151	221	253	474	185,9	520	3555/5482	139
Neuses	6991	5,90	46	111	115	226	38,3	258	3561/5485	140
Niederrimbach	6991	7,93	57	116	132	248	31,3	261	3572/5482	141
Niederstetten, Stadt	6994	19,67	769	1 254	1 252	2 506	127,4	1 975	3566/5474	142
Oberrimbach	6991	10,06	63	151	159	310	30,8	311	3576/5474	143
Oberstetten	6991	9,97	135	254	248	502	50,4	493	3568/5471	144
Pfützingen	6991	5,61	47	84	93	177	31,6	210	3564/5477	145
Queckbronn	6991	2,40	36	76	67	143	59,6	151	3568/5482	146
Reinsbronn	6991	9,97	112	253	238	491	49,2	520	3575/5484	147
Rengershausen	6991	10,72	105	226	204	430	40,1	404	3552/5474	148
Rinderfeld	6991	13,01	84	152	189	341	26,2	383	3571/5476	149
Rot	6991	8,17	67	171	170	341	41,7	358	3558/5474	150
Rüsselhausen	6991	3,43	38	75	72	147	42,9	174	3561/5478	151
Schäfersheim	6991	10,02	197	337	348	685	68,4	659	3564/5484	152
Schmerbach	6991	6,12	51	95	113	208	34,0	227	3577/5475	153
Simmringen	6991	2,91	18	35	51	86	29,6	108	3565/5494	154
Stuppach	6991	15,31	141	296	307	603	39,4	561	3554/5478	155
Vorbachzimmern	6991	5,76	144	222	249	471	81,8	500	3566/5476	156
Wachbach	6991	8,19	293	513	571	1 084	132,4	936	3557/5478	157
Waldmannshofen	6991	9,35	101	216	196	412	44,1	450	3577/5489	158
Weikersheim, Stadt	6992	9,58	1 185	1 608	1 822	3 430	358,0	2 969	3565/5483	159
Wermutshausen	6991	10,92	63	131	126	257	23,5	295	3568/5476	160
Wildentierbach	6991	17,29	100	231	219	450	26,0	480	3571/5473	161
Zusammen		473,93	13 112	20 034	22 854	42 888	90,5	40 349		

1) Große Kreisstadt im Sinne der Baden - Württembergischen Gemeindeordnung.

08 Baden - Württemberg

1 RB Nordwürttemberg

43, 44

Gemeinde		Fläche	Haus- halte	Wohnbevölkerung am			Koor- di- na- ten schlüssel	Stati- stische Kenn- ziffer
				27.5.1970		6.6.1961		
Namen	Post- leit- zahl			männlich	weiblich	insgesamt		
		qkm	Anzahl		Einw./qkm	Anzahl		

43 Landkreis Nürtingen

Sitz der Kreisverwaltung: Nürtingen, Stadt

Amtliches Kraftfahrzeugkennzeichen: NT

AG: Kirchheim unter Teck f.d. Gem. 116, 117, 123, 125, 126, 127, 129, 133, 137, 140, 143 bis 146, 151, 154, 155, Nürtingen f. übr. Gem.; — LG, OLG: Stuttgart; — ArG: Esslingen am Neckar; — SG: Reutlingen; — VG: Stuttgart; — AA: Göppingen; — FA: Kirchheim/Teck f.d. Gem. 116, 117, 123, 125, 126, 127, 129, 133, 137, 140, 143 bis 146, 151, 154, 155, Nürtingen f. übr. Gem.; — OFD: Stuttgart; — ZA: Nürtingen; — HZA: Reutlingen; — HK: Stuttgart; — IuHK: Nürtingen; — OPD: Stuttgart; — StA: Gem. bilden jeweils einen eigenen Standesamtsbezirk; — KWE: Ulm.

Aich	7441	6,13	821	1 212	1 241	2 453	400,2	1 600	3518/5387	111
Altdorf	7441	3,25	241	367	343	710	218,5	533	3520/5384	112
Altenriet	7441	3,35	314	453	463	916	273,4	693	3516/5384	113
Bempflingen	7445	4,25	816	1 112	1 251	2 363	556,0	1 961	3520/5382	114
Beuren	7444	11,70	981	1 379	1 485	2 864	244,8	2 569	3530/5381	115
Bissingen an der Teck	7311	12,65	800	1 171	1 159	2 330	184,2	1 899	3536/5385	116
Dettingen unter Teck	7311	15,13	1 432	1 893	2 154	4 047	267,5	3 616	3533/5387	117
Erkenbrechtsweiler	7311	6,92	497	689	757	1 446	209,0	1 314	3532/5380	118
Frickenhausen	7443	6,57	1 576	2 204	2 283	4 487	683,0	3 363	3527/5384	119
Grafenberg	7441	3,51	528	790	802	1 592	453,6	1 284	3523/5381	120
Grotzingen, Stadt	7441	7,68	767	1 095	1 129	2 224	289,6	1 862	3520/5388	121
Großbottlingen	7441	4,23	852	1 207	1 227	2 434	575,4	1 413	3523/5383	122
Gutenberg	7311	7,63	214	333	359	692	90,7	664	3538/5377	123
Hardt	7441	1,75	161	229	251	480	274,3	328	3522/5389	124
Hepsisau	7311	4,00	203	370	389	759	189,8	734	3540/5383	125
Holzmaden	7311	3,10	540	737	783	1 520	490,3	1 290	3538/5389	126
Jesingen	7311	5,74	868	1 121	1 243	2 364	411,8	2 161	3536/5389	127
Kappishausen	7441	1,65	142	227	226	453	274,5	371	3524/5379	128
Kirchheim unter Teck, Stadt ¹⁾	7312	30,31	10 171	13 700	15 142	28 842	951,6	25 007	3533/5390	129
Kleinbottlingen	7441	2,02	111	147	147	294	145,5	223	3521/5381	130
Kohlberg	7441	4,39	585	856	897	1 753	399,3	1 504	3525/5380	131
Linsenhofen	7441	3,42	632	861	954	1 815	530,7	1 508	3527/5383	132
Nabern	7311	4,43	463	655	690	1 345	303,6	853	3536/5387	133
Neckarhausen	7441	6,06	1 030	1 407	1 469	2 876	474,6	2 432	3523/5387	134
Neckartailfingen	7441	8,26	952	1 328	1 444	2 772	335,6	1 842	3519/5386	135
Neckartenzlingen	7441	9,04	1 691	2 355	2 559	4 914	543,6	3 162	3518/5384	136
Neidlingen	7311	12,65	388	685	702	1 387	109,6	1 151	3542/5382	137
Neuenhaus	7441	9,84	615	889	878	1 767	179,6	1 413	3515/5387	138
Neuffen, Stadt	7442	15,79	1 564	2 105	2 341	4 446	281,6	3 801	3528/5380	139
Notzingen	7311	7,73	751	1 045	1 170	2 215	286,5	1 892	3534/5393	140
Nürtingen, Stadt ¹⁾	7440	30,88	8 367	10 072	11 119	21 191	686,2	20 505	3525/5387	141
Oberboihingen	7446	6,33	1 463	1 840	1 970	3 810	601,9	3 039	3527/5390	142
Oberlenningen	7311	12,44	1 326	1 770	1 686	3 456	277,8	3 104	3535/5379	143
Ochsenwang	7311	4,41	83	118	135	253	57,4	274	3538/5382	144
Ohmden	7311	5,55	421	614	635	1 249	225,0	1 026	3596/5390	145
Owen, Stadt	7311	9,70	965	1 271	1 414	2 685	276,8	2 432	3534/5384	146
Raidwangen	7441	2,92	370	568	622	1 190	407,5	712	3523/5385	147
Reudern	7441	2,82	587	877	883	1 760	624,1	1 273	3529/5388	148
Schlaitdorf	7441	7,31	310	485	510	995	136,1	834	3516/5385	149
Schopfloch	7311	10,96	208	329	326	655	59,8	704	3539/5378	151
Tischardt	7441	1,37	313	495	482	977	713,1	654	3524/5382	152
Unterensingen	7441	7,64	1 200	1 730	1 573	3 303	432,3	2 101	3526/5391	153
Unterlenningen	7311	10,42	963	1 410	1 454	2 864	274,9	2 388	3534/5380	154
Weilheim an der Teck, Stadt	7315	22,51	2 494	3 237	3 447	6 684	296,9	5 787	3540/5387	155
Wendlingen am Neckar, Stadt	7317	12,06	5 046	6 881	6 785	13 666	1 133,2	10 087	3529/5393	156
Wolfschlugen	7441	7,12	1 173	1 713	1 834	3 547	498,2	2 689	3522/5391	157
Zizishausen	7441	2,44	839	1 105	1 080	2 185	895,5	1 568	3526/5389	158
Zusammen		380,06	56 834	77 137	81 893	159 030	418,4	131 620		

44 Landkreis Öhringen

Sitz der Kreisverwaltung: Öhringen, Stadt

Amtliches Kraftfahrzeugkennzeichen: ÖHR

AG: Öhringen; — LG: Heilbronn; — OLG: Stuttgart; — ArG, SG: Heilbronn; — VG: Stuttgart; — AA: Schwabisch Hall; — FA: Öhringen; — OFD: Stuttgart; — ZA: Öhringen; — HZA, HK, IuHK: Heilbronn; — OPD: Stuttgart; — StA: Gem. bilden jeweils einen eigenen Standesamtsbezirk; — KWE: Heilbronn.

Adolzfurt	7111	5,06	285	472	502	974	192,5	780	3533/5447	111
Baumerlenbach	7101	6,22	95	176	190	366	58,8	374	3532/5455	112
Bitzfeld	7111	6,58	262	417	452	869	132,1	683	3532/5450	113
Bretzfeld	7111	2,98	297	454	496	950	318,8	833	3532/5449	114
Buttelbronn	7111	6,85	117	219	231	450	65,7	446	3537/5453	115
Cappel	7111	2,30	262	386	391	777	337,8	475	3538/5451	116
Dimbach	7111	5,32	162	236	234	470	88,3	401	3528/5448	117
Eckartsweiler	7111	7,54	99	201	182	383	50,8	393	3539/5452	118
Ernsbach	7119	4,78	321	494	489	983	205,6	865	3537/5461	119
Eschelbach	7111	3,38	98	158	168	326	96,4	345	3543/5450	120
Feßbach	7111	14,98	125	285	282	567	37,9	546	3551/5455	121
Forchtenberg, Stadt	7119	9,09	491	731	753	1 484	163,3	1 315	3540/5461	122
Gaisbach	7111	13,01	245	442	487	929	71,4	801	3550/5458	123
Geddelsbach	7111	3,86	67	95	91	186	48,2	217	3536/5445	124
Grünbühl	7113	5,77	115	191	200	391	67,8	366	3545/5453	125
Harsberg	7111	6,80	160	288	304	592	87,1	593	3539/5446	126
Kesselfeld	7111	3,95	58	103	105	208	52,7	230	3545/5451	127
Kirchensall	7111	5,70	129	229	244	473	83,0	389	3543/5456	128
Kleinhirschbach	7111	8,88	98	204	193	397	44,7	427	3542/5444	129
Kupferzell	7115	7,86	552	746	941	1 687	214,6	1 525	3550/5454	130

1) Große Kreisstadt im Sinne der Baden - Württembergischen Gemeindeordnung.

Gemeinde		Fläche	Haus- halte	Wohnbevölkerung am				Koor- di-naten schlüssel	Stati- stische Kenn- ziffer	
				27.5.1970			6.6.1961			
Namen	Post- leit- zahl			mannlich	weiblich	insgesamt				
		qkm	Anzahl		Einw./qkm	Anzahl				
Langenbeutingen	7111	10,47	271	461	477	938	89,6	871	3529/5453	130
Maiefels	7116	9,65	381	579	650	1 229	127,4	1 163	3537/5442	131
Mangoldsall	7115	9,67	91	188	201	389	40,2	389	3546/5454	132
Michelbach am Wald	7111	13,21	273	462	463	925	70,0	875	3540/5449	133
Möglingen	7101	3,58	60	116	102	218	60,9	211	3531/5456	134
Neuenstein, Stadt	7113	7,17	973	1 498	1 491	2 989	416,9	2 769	3542/5452	135
Neuhutten	7116	5,41	369	537	641	1 178	217,7	1 010	3535/5441	136
Neureut	7111	5,05	47	88	98	186	36,8	179	3545/5457	137
Obersolzbach	7113	4,82	71	137	133	270	56,0	272	3541/5451	140
Öhringen, Stadt	7110	9,21	4 180	5 291	6 076	11 367	1 234,2	10 050	3536/5451	142
Ohrnberg	7101	7,83	222	334	354	688	87,9	663	3533/5457	143
Orendelsall	7111	3,66	45	83	103	186	50,8	163	3539/5459	144
Pfedelbach	7114	18,62	1 118	1 781	1 864	3 645	195,8	2 821	3536/5449	145
Rappach	7111	3,55	137	192	211	403	113,5	385	3531/5448	146
Scheppach	7111	6,50	235	364	362	726	111,7	664	3532/5447	147
Schwabbach	7111	4,17	168	271	348	619	148,4	532	3529/5450	148
Schwölbronn	7111	6,81	102	185	191	376	55,2	364	3533/5452	149
Siebeneich	7111	3,17	37	74	77	151	47,6	161	3528/5450	150
Sindringen, Stadt	7111	10,14	190	287	295	582	57,4	610	3535/5460	151
Unterheimbach	7111	14,17	297	450	462	912	64,4	765	3534/5444	152
Untersteinbach	7111	8,95	252	407	462	869	97,1	854	3542/5445	153
Verrenberg	7111	4,14	101	203	211	414	100,0	346	3534/5450	154
Waldbach	7111	6,15	286	428	452	880	143,1	705	3530/5447	155
Waldenburg, Stadt	7112	31,34	647	1 070	1 134	2 204	70,3	1 823	3546/5450	156
Westernach	7111	17,21	241	471	509	980	56,9	976	3550/5451	157
Westernbach	7111	5,98	53	103	107	210	35,1	205	3536/5455	158
Windischenbach	7111	4,90	141	234	250	484	98,8	453	3553/5449	159
Wohlmuthausen	7111	8,59	89	192	184	376	43,8	392	3542/5458	160
Zweiflingen	7111	22,5	214	456	469	925	41,0	912	3537/5457	161
Zusammen		397,61	15 324	23 469	25 312	48 781	122,7	43 587		

45 Landkreis Schwäbisch Gmünd

Sitz der Kreisverwaltung: Schwäbisch Gmünd, Stadt

Amtliches Kraftfahrzeugkennzeichen: GD

AG: Aalen f. d. Gem. 122, 135, Göppingen f.d. Gem. 128, Schorndorf f.d. Gem. 143, Schwabisch Hall f.d. Gem. 141, Schwabisch Gmünd f. übr. Gem.; – LG: Ellwangen (Jagst), Heilbronn, Stuttgart u. Ulm; – OLG: Stuttgart; – ArG: Crailsheim f.d. Gem. 141, Stuttgart f.d. Gem. 143, Ulm f.d. Gem. 128, Aalen f. übr. Gem.; – SG, VG: Stuttgart; – AA, FA: Schwabisch Gmünd; – OFD: Stuttgart; – ZA: Schwabisch Gmünd; – HZA: Stuttgart - Ost; – HK, IuHK, OPD: Stuttgart; – StA Schwäbisch Gmünd, -Bettringen u. -Hertikofen f.d. Gem. 136, übr. Gem. bilden jeweils einen eigenen Standesamtsbezirk; – KWE: Schwäbisch Gmünd.

Alfdorf	7071	14,56	847	1 283	1 313	2 596	178,3	2 191	3553/5412	111
Bartholoma	7071	19,52	441	764	778	1 542	79,0	1 415	3572/5402	113
Bobingen an der Rems	7071	12,23	911	1 368	1 381	2 749	224,8	2 214	3567/5410	140
Durlangen	7071	10,43	613	1 061	1 037	2 098	201,2	1 297	3558/5414	116
Eschach	7071	20,27	346	617	700	1 317	65,0	1 151	3564/5418	117
Göggingen	7071	11,38	367	636	674	1 310	115,1	1 002	3565/5414	118
Großdeinbach	7071	21,39	678	1 087	1 104	2 191	102,4	1 821	3554/5409	119
Heubach, Stadt	7072	25,80	2 418	3 417	3 765	7 182	278,4	5 662	3569/5406	121
Heuchlingen	7071	9,04	373	677	714	1 391	153,9	1 064	3569/5413	122
Iggingen	7071	11,44	497	804	830	1 634	142,8	1 412	3564/5411	123
Leinzell	7071	2,10	630	964	1 027	1 991	948,1	1 693	3564/5413	125
Lindach	7071	4,80	786	1 145	1 154	2 299	479,0	1 451	3560/5411	126
Lorch, Stadt	7073	23,24	2 079	2 964	3 073	6 037	259,8	5 935	3551/5407	127
Maitis	7321	3,13	140	179	219	398	127,2	369	3553/5403	128
Mögglingen	7074	10,27	921	1 435	1 498	2 933	285,6	2 564	3571/5410	129
Mutlangen	7075	5,69	1 092	1 555	1 734	3 289	578,0	2 314	3558/5410	130
Obergröningen	7071	5,86	101	175	184	359	61,3	348	3567/5418	131
Pfahlbronn	7071	39,03	565	982	1 065	2 047	52,4	1 865	3550/5412	132
Rechberg	7071	7,44	433	671	701	1 372	184,4	1 042	3558/5402	133
Ruppertshofen	7071	17,15	334	646	644	1 290	75,2	1 138	3560/5417	134
Schechingen	7071	11,86	344	594	646	1 240	104,6	1 041	3567/5415	135
Schwäbisch Gmünd, Stadt ¹⁾	7070	73,82	17 079	22 463	25 643	48 106	651,7	47 707	3558/5408	136
Spraitbach	7071	9,58	469	730	786	1 516	158,2	1 117	3556/5416	137
Straßdorf	7071	12,95	1 128	1 485	1 597	3 082	238,0	2 566	3558/5405	138
Täferrot	7071	12,00	238	411	425	836	69,7	777	3561/5413	139
Untergröningen	7165	11,28	428	644	688	1 332	118,1	1 199	3565/5420	141
Vordersteinenberg	7071	16,19	183	331	363	694	42,9	726	3553/5417	142
Walldhausen	7066	10,67	983	1 461	1 512	2 973	278,6	2 449	3547/5406	143
Waldstetten	7076	14,68	1 478	2 234	2 289	4 523	308,1	3 798	3560/5404	144
Wilßgoldingen	7071	6,77	352	498	587	1 085	160,3	1 013	3560/5400	146
Zusammen		454,57	37 254	53 281	58 131	111 412	245,1	100 341		

46 Landkreis Schwabisch Hall

Sitz der Kreisverwaltung: Schwabisch Hall, Stadt

Amtliches Kraftfahrzeugkennzeichen: SHA

AG: Ellwangen (Jagst) f.d. Gem. 116, 117, Kunzelsau f.d. Gem. 114, 118, 134, 145, Öhringen f.d. Gem. 122, 123, 127, 130, Schwabisch Hall f. übr. Gem.; – LG: Ellwangen (Jagst) u. Heilbronn; – OLG: Stuttgart; – ArG: Aalen f.d. Gem. 116, 117, Heilbronn f.d. Gem. 122, 123, 127, 130, Crailsheim f. übr. Gem.; – SG: Heilbronn; – VG: Stuttgart; – AA, FA: Schwabisch Hall; – OFD: Stuttgart; – ZA: Schwabisch Hall; – HZA, HK, IuHK: Heilbronn; – OPD: Stuttgart; – StA: Schwabisch Hall, -Hessental f.d. Gem. 144, übr. Gem. bilden jeweils einen eigenen Standesamtsbezirk; – KWE: Heilbronn.

1) Große Kreisstadt Im Sinne der Baden - Württembergischen Gemeindeordnung.

08 Baden - Württemberg 08

1 RB Nordwürttemberg

46, 47

Gemeinde		Fläche	Haus- halte	Wohnbevölkerung am				Koor- di- na- ten schlüssel	Stati- stische Kenn- ziffer	
Namen	Post- leit- zahl			27.5.1970			6.6.1961			
				mannlich	weiblich	insgesamt				
		qkm	Anzahl			Einw./qkm	Anzahl			
Ammertsweiler	7173	7,23	124	210	220	430	59,5	379	3538/5439	111
Arnsdorf	7171	9,25	46	136	108	244	26,4	265	3555/5452	112
Bibersfeld	7171	14,79	307	509	570	1 079	73,0	995	3550/5438	113
Braunsbach	7171	4,82	289	394	464	858	178,0	839	3557/5451	114
Bubenorbis	7171	15,31	200	332	353	685	44,7	645	3544/5439	115
Bühlertann	7161	23,59	589	983	1 160	2 143	90,8	2 004	3566/5434	116
Bühlerzell	7161	35,56	352	624	691	1 315	37,0	1 154	3567/5430	117
Dottingen	7171	4,26	86	147	153	300	70,4	304	3556/5454	118
Eckartshausen	7181	8,85	255	435	438	873	98,6	747	3567/5446	119
Eltershofen	7171	5,42	102	203	202	405	74,7	365	3555/5445	120
Ensfingen	7171	8,00	139	278	298	576	72,0	557	3555/5447	121
Eschentäl	7171	2,54	75	118	141	259	102,0	250	3554/5452	122
Finsterrot	7116	1,91	126	204	219	423	221,5	338	3536/5439	123
Gailenkirchen	7171	14,27	490	740	783	1 523	106,7	1 424	3550/5446	124
Geifertshofen	7161	13,76	126	227	221	448	32,6	424	3565/5430	125
Geislingen am Kocher	7171	9,63	98	188	192	380	39,5	422	3557/5448	126
Geißelhardt	7111	15,57	234	376	420	796	51,1	781	3541/5440	127
Gelbingen	7171	3,60	284	388	520	908	252,2	794	3554/5444	128
Gnadental	7171	7,97	149	229	251	480	60,2	428	3547/5443	129
Goggenbach	7171	5,31	35	80	85	165	31,1	182	3553/5453	130
Großaltdorf	7171	15,11	329	540	600	1 140	75,4	1 038	3565/5443	131
Hütten	7171	8,64	91	167	170	337	39,0	333	3543/5437	132
Ilshofen, Stadt	7174	7,51	486	742	794	1 536	204,5	1 223	3566/5448	133
Jungholzhausen	7171	10,15	75	165	163	328	32,3	325	3557/5454	134
Mainhardt	7173	13,95	543	758	812	1 570	112,5	1 394	3540/5438	135
Michelbach an der Bilz	7171	17,69	613	1 113	1 018	2 131	120,5	1 721	3555/5437	136
Michelfeld	7171	28,77	471	873	870	1 743	60,6	1 656	3549/5440	137
Mittelfischach	7161	17,11	165	371	352	723	42,3	714	3562/5434	138
Oberfischach	7161	15,64	148	277	299	576	36,8	631	3560/5436	139
Obersontheim	7164	9,03	463	685	923	1 608	178,1	1 456	3565/5436	140
Obersteinach	7171	11,50	152	278	297	575	50,0	560	3562/5452	141
Orlach	7171	7,71	48	109	110	219	28,4	228	3559/5453	142
Rieden	7171	12,88	236	391	421	812	63,0	766	3551/5436	143
Schwabisch Hall, Stadt 1)	7170	26,00	8 295	10 849	12 656	23 505	904,0	21 948	3553/5442	144
Steinkirchen	7171	7,01	90	153	155	308	43,9	272	3556/5455	145
Sulzdorf	7171	19,48	471	821	801	1 622	83,3	1 574	3561/5441	146
Tüngental	7171	15,63	265	488	534	1 022	65,4	973	3559/5443	147
Übrigshausen	7171	10,86	118	257	271	528	48,6	525	3552/5448	148
Unterspach	7171	14,95	187	343	359	702	47,0	736	3564/5445	149
Untermunkheim	7171	8,29	342	563	572	1 135	136,9	1 012	3553/5446	150
Untersontheim	7161	13,03	220	411	417	828	63,5	750	3565/5437	151
Uttenhofen	7171	11,88	287	482	586	1 068	89,9	1 059	3553/5439	152
Vellberg, Stadt	7171	16,78	594	949	979	1 928	114,9	1 645	3564/5439	153
Weckrieden	7171	3,52	85	146	149	295	83,8	273	3555/5443	154
Westheim	7171	6,26	614	992	989	1 981	316,5	1 730	3554/5435	155
Wolpertshausen	7171	27,42	359	679	675	1 354	49,4	1 434	3561/5448	156
Zusammen		568,44	19 853	30 403	33 461	63 864	112,3	59 273		

47 Landkreis Ulm

Sitz der Kreisverwaltung: Ulm, Stadt

Amtliches Kraftfahrzeugkennzeichen: UL

AG: Geislingen an der Steige f.d. Gem. 114, 127, 146, 165, 171, 178, 186, Ulm f. übr. Gem.; — LG: Ulm; — OLG: Stuttgart; — ArG, SG: Ulm; — VG: Stuttgart; — AA: Ulm; — FA: Ulm (Donau); — OFD: Stuttgart; — ZA: Geislingen an der Steige f.d. Gem. 114, 127, 146, 161, 165, 171, 178, 186, Ulm f. übr. Gem.; — HZA, HK, luHK: Ulm; — OPD: München f.d. Gemeindeteil Fischerhöfe i.d. Gem. 152, Stuttgart f. übr. Gem. u. übr. Teile d. Gem. 152; — StA: Gem. bilden jeweils einen eigenen Standesamtsbezirk; — OKI: S f.d. Anlagen d. Bundeswehr i.d. Gem. 134; — KWE: Ulm.

Albeck	7901	9,51	238	402	420	822	86,4	592	3578/5372	111
Altheim (Alb)	7901	25,77	398	691	725	1 416	54,9	1 337	3575/5383	112
Altheim ob Weihung	7901	7,25	244	450	437	887	122,3	619	3573/5352	113
Amstetten	7341	10,36	404	757	656	1 413	136,4	1 396	3563/5382	114
Arnegg	7901	4,15	509	774	819	1 593	383,9	1 299	3565/5364	115
Asch	7901	14,30	234	389	422	811	56,7	738	3561/5367	116
Asselfingen	7901	12,84	201	380	373	753	58,6	717	3588/5378	117
Ballendorf	7901	14,21	130	272	274	546	38,4	509	3580/5380	118
Beimerstetten	7901	14,34	505	761	781	1 542	107,5	1 217	3573/5372	119
Beiningen	7901	4,38	93	163	169	332	75,8	228	3560/5361	120
Berghülen	7901	22,84	301	538	554	1 092	47,8	981	3556/5370	121
Bermaringen	7901	16,78	257	464	501	965	57,5	922	3562/5370	122
Bernstadt	7901	13,94	389	690	685	1 375	98,6	1 129	3575/5374	123
Blaubeuren, Stadt	7902	16,48	2 963	3 888	4 250	8 138	493,8	7 840	3558/5346	124
Blaustein	7901	8,64	2 159	3 156	3 239	6 395	740,2	4 668	3568/5365	193
Borslingen	7901	6,30	36	79	88	167	26,5	167	3578/5378	125
Bollingen	7901	7,36	151	247	271	518	70,4	434	3567/5369	126
Braunshausen	7341	9,03	49	128	125	253	28,0	213	3569/5386	127
Breitingen	7901	2,90	50	85	100	185	63,8	190	3573/5376	128
Bühlhausen	7901	3,29	102	211	202	413	125,5	378	3558/5370	129
Dellmensingen	7901	10,94	557	920	890	1 810	165,4	1 564	3567/5352	130
Dietenheim, Stadt	7905	10,41	1 186	1 693	1 873	3 566	342,6	3 068	3579/5342	131
Donautetten	7901	5,98	218	349	359	708	118,4	626	3569/5355	132
Dornstadt	7901	10,00	806	1 771	1 740	3 511	351,1	2 049	3570/5370	134
Eggingen	7901	8,10	235	418	405	823	101,6	669	3565/5359	135
Einsingen	7901	6,51	525	814	837	1 651	253,6	1 446	3567/5358	137
Erbach	7904	18,07	1 635	2 443	2 462	4 905	271,4	3 973	3566/5355	138
Ermingen	7901	8,37	161	275	281	556	66,4	445	3567/5361	139

1) Große Kreisstadt im Sinne der Baden - Württembergischen Gemeindeordnung.

Gemeinde		Fläche	Haus- halte	Wohnbevölkerung am				Koor- di-naten schlüssel	Stati- stische Kenn- ziffer	
Namen	Post- leit- zahl			27.5.1970			6.6.1961			
				mannlich	weiblich	insgesamt				
		qkm	Anzahl			Einw./qkm	Anzahl			
Ettlenschieß	7901	9,95	83	186	188	374	37,6	360	3568/5381	140
Gogglingen	7901	5,14	305	477	464	941	183,1	747	3570/5357	141
Göttingen	7901	9,23	181	323	338	661	71,6	594	3580/5371	142
Halzhausen	7901	8,41	134	229	230	459	54,6	417	3568/5377	143
Herrlingen	7906	8,56	981	1 358	1 407	2 765	323,0	2 542	3566/5366	144
Hörvelsingn	7901	8,71	124	217	201	418	48,0	359	3576/5372	145
Hofstett - Emerbuch	7341	5,42	61	113	126	239	44,1	197	3567/5383	146
Holzkiirch	7901	8,14	82	153	162	315	38,7	298	3573/5378	147
Hüttisheim	7901	10,36	294	506	501	1 007	97,2	866	3570/5349	148
Illerrieden	7901	14,20	452	799	825	1 624	114,4	1 355	3578/5348	149
Jungingen	7901	13,54	581	855	913	1 768	130,6	1 714	3573/5368	150
Langenau, Stadt	7907	47,60	2 879	4 159	4 571	8 730	183,4	7 914	3583/5374	152
Lehr	7901	5,66	344	507	492	999	176,5	829	3572/5367	153
Lonsee	7901	6,41	349	539	536	1 075	167,7	1 016	3567/5379	154
Luizhausen	7901	5,89	68	99	125	224	38,0	193	3566/5376	155
Machtolsheim	7901	16,74	322	514	585	1 099	65,7	938	3555/5373	156
Mähringen	7901	8,39	187	410	316	726	86,5	643	3570/5367	157
Markbronn	7901	9,82	151	242	258	500	50,9	467	3564/5362	158
Merklingen	7901	21,31	502	691	732	1 423	66,8	1 298	3556/5375	159
Neenstetten	7901	8,29	169	338	337	675	81,4	604	3575/5379	160
Nellingen	7901	28,82	371	664	705	1 369	47,5	1 277	3558/5378	161
Nerenstetten	7901	6,06	76	151	130	281	46,4	298	3581/5377	162
Oberkirchberg	7901	5,27	558	820	945	1 765	334,9	1 512	3576/5354	163
Öllingen	7901	8,09	102	176	207	383	47,3	321	3584/5377	164
Oppingen	7901	6,96	41	81	84	165	23,7	181	3561/5378	165
Pappelau	7901	9,95	154	273	241	514	51,7	477	3560/5359	166
Radelstetten	7901	5,03	33	61	70	131	26,0	129	3563/5377	167
Rammingen	7901	14,04	279	482	486	968	68,9	835	3587/5376	168
Regglisweiler	7901	8,34	468	720	785	1 505	180,5	1 187	3578/5346	169
Reutti	7901	6,46	47	95	104	199	30,8	198	3564/5380	170
Schalkstetten	7341	8,97	101	156	192	348	38,8	308	3567/5387	171
Scharenstetten	7901	10,94	177	327	310	637	58,2	550	3563/5375	172
Schnurpflingen	7901	10,72	243	429	461	890	83,0	829	3574/5349	173
Seißen	7901	21,85	263	468	506	974	44,6	874	3555/5365	174
Setzingen	7901	8,43	114	222	238	460	54,6	382	3583/5379	175
Sonderbuch	7901	6,94	127	211	227	438	63,1	370	3560/5365	176
Steinberg	7901	6,03	160	276	285	561	93,0	495	3574/5352	177
Stubersheim	7341	12,74	105	180	184	364	28,6	361	3568/5385	178
Suppingen	7901	12,08	188	344	364	708	58,6	629	3553/5369	179
Temmenhausen	7901	11,13	113	229	240	469	42,1	455	3564/5373	180
Tomerdingen	7901	19,79	381	669	654	1 323	66,9	1 104	3567/5372	181
Unterkirchberg	7901	6,18	529	825	887	1 712	277,0	1 496	3574/5356	183
Unterweiler	7901	4,52	139	233	280	513	113,5	413	3572/5355	184
Urspring	7901	7,64	193	309	347	656	85,9	522	3566/5379	185
Waldhausen	7341	5,41	49	101	88	189	34,9	195	3567/5389	186
Wangen	7901	3,97	128	217	209	426	107,3	315	3578/5347	187
Weidenstetten	7901	17,21	286	534	518	1 052	61,1	922	3573/5380	188
Weiler	7901	5,21	174	244	258	502	96,4	464	3557/5363	189
Weinstetten	7901	4,45	170	305	317	622	139,8	461	3572/5351	190
Westerstetten	7901	13,09	447	730	758	1 488	113,7	1 337	3570/5376	191
Wippingen	7901	9,35	223	377	372	749	80,1	647	3564/5366	192
Zusammen		840,40	29 424	46 832	48 697	95 529	113,7	82 369		

48 Landkreis Vaihingen

Sitz der Kreisverwaltung: Vaihingen an der Enz, Stadt
Amtliches Kraftfahrzeugkennzeichen: VAI

AG: Vaihingen an der Enz f.d. Gem. 111, 114, 115, 117, 119, 121 bis 124, 126, 127, 134 bis 137, 141, 142, 146, 147, 149, Maulbronn f. übr. Gem.; – LG: Heilbronn; – OLG: Stuttgart; – ArG: Ludwigsburg f.d. Gem. 111, 114, 115, 117, 119, 121 bis 124, 126, 127, 134 bis 137, 141, 142, 146, 147, 149, Pforzheim f. übr. Gem.; – SG: Heilbronn; – VG: Stuttgart; – AA: Ludwigsburg; – FA: Muhlacker (Wurt); – OFD: Stuttgart; – ZA: Muhlacker; – HZA: Stuttgart - West; – HK, IuHK, OPD: Stuttgart; – StA: Gem. bilden jeweils einen eigenen Standesamtsbezirk; – KWE: Ludwigsburg.

Aurich	7141	4,89	334	598	550	1 148	234,8	689	3496/5420	111
Diefenbach	7131	10,32	235	393	386	779	75,5	644	3489/5432	113
Eberdingen	7141	9,52	343	493	548	1 041	109,3	815	3497/5416	114
Ensingen	7141	8,28	638	880	952	1 832	221,3	1 495	3496/5426	115
Enzberg	7131	5,42	1 447	1 806	2 002	3 808	702,6	3 332	3485/5422	116
Freudenstein	7131	5,62	429	659	708	1 367	243,2	921	3487/5432	118
Großglattbach	7141	8,17	308	441	467	908	111,1	831	3492/5420	119
Gundelbach	7121	8,27	275	445	423	868	105,0	784	3496/5428	120
Häferhaslach	7121	9,29	129	237	263	500	53,8	463	3494/5432	121
Hochdorf	7147	6,36	409	611	568	1 179	185,4	908	3500/5417	122
Hohenhaslach	7121	14,59	638	970	1 013	1 983	135,9	1 355	3502/5430	123
Horrheim	7121	12,49	754	1 080	1 168	2 248	180,0	1 909	3499/5427	124
Illingen	7132	17,63	1 736	2 667	2 615	5 282	299,6	4 211	3494/5424	125
Iptingen	7141	10,19	235	373	398	771	75,7	694	3493/5417	126
Kleinglattbach	7141	5,58	775	1 143	1 097	2 240	401,4	1 955	3498/5424	127
Kleinvillars	7131	1,21	87	129	144	273	225,6	277	3481/5429	128
Knittingen, Stadt	7134	19,50	1 639	2 315	2 369	4 684	240,2	4 077	3482/5432	129
Lienzingen	7131	11,10	525	764	787	1 551	139,7	1 130	3490/5427	130
Maulbronn, Stadt	7133	18,66	1 489	2 231	2 252	4 483	240,2	3 541	3486/5429	132
Mühlacker, Stadt	7130	21,69	5 787	8 123	8 254	16 377	755,0	13 906	3488/5423	133
Mühlhausen an der Enz	7131	6,96	338	478	498	976	140,2	882	3492/5423	134
Nußdorf	7141	10,34	489	701	737	1 438	139,1	1 171	3496/5418	135
Oberderdingen	7135	19,53	1 464	2 039	2 254	4 293	219,8	3 263	3485/5436	112
Oberriexingen, Stadt	7141	8,17	562	773	807	1 580	193,4	1 343	3502/5422	136

08 Baden - Württemberg

1 RB Nordwürttemberg

48, 49

Gemeinde		Fläche	Haus- halte	Wohnbevölkerung am				Koor- dina- ten schlussel	Stati- stische Kenn- ziffer	
Namen	Post- leitzahl			27.5.1970			6.6.1961			
				mannlich	weiblich	insgesamt				
		qkm	Anzahl		Einw./qkm	Anzahl				
Ochsenbach	7121	14,36	268	341	379	720	50,1	661	3498/5431	137
Ölbronn	7131	7,01	488	783	768	1 551	221,3	1 211	3482/5427	138
Otisheim	7136	15,26	1 405	2 000	2 059	4 059	266,0	3 433	3486/5425	139
Riet	7141	3,03	247	401	377	778	256,8	521	3498/5418	141
Roßwag	7141	5,91	318	453	441	894	151,3	819	3494/5422	142
Schutzingen	7131	11,73	259	389	416	805	68,6	689	3493/5428	144
Serres	7131	2,24	163	251	255	506	225,9	311	3491/5418	145
Sersheim	7126	11,48	1 124	1 662	1 638	3 300	287,5	2 525	3501/5425	146
Spielberg	7121	1,65	75	121	122	243	147,3	197	3500/5431	147
Sternfels	7131	7,00	537	694	785	1 479	211,3	1 313	3489/5435	148
Vaihingen an der Enz, Stadt	7143	24,94	3 900	5 490	5 583	11 073	444,0	8 959	3497/5422	149
Wiernsheim	7131	12,22	797	1 133	1 195	2 328	190,5	1 793	3489/5417	150
Wurmberg	7131	7,36	703	980	1 045	2 025	275,1	1 571	3487/5415	151
Zaisersweiher	7131	6,78	352	527	566	1 093	161,2	793	3489/5430	152
Zusammen		384,75	31 701	45 574	46 889	92 463	240,3	75 392		

49 Landkreis Waiblingen

Sitz der Kreisverwaltung Waiblingen, Stadt
Amtliches Kraftfahrzeugkennzeichen WN

AG. Schorndorf f.d. Gem. 111, 114, 120, 124, 126, 128, 129, 133, 135, 139, 142, 148, 151, 153, 164, 154 156, 157, 158, 161, 165, 166, 168, 169, 171, Waiblingen f. uhr. Gem. — LG, OLG, ArG, SG, VG Stuttgart. — AA. Stuttgart f.d. Gem. 123, 145, 155, Schwabisch Gmund f. uhr. Gem. — FA Schorndorf (Wurt.) f.d. Gem. 111, 114, 120, 124, 126, 128, 129, 133, 135, 139, 142, 148, 151, 153, 164, 154, 156 157, 158, 161, 165, 166, 168, 169, 171, Waiblingen f. uhr. Gem. — OFD Stuttgart. — ZA Schwabisch Gmund f.d. Gem. 135, 148, 169, Waiblingen f. uhr. Gem. — HZA Stuttgart - Ost. — HK, luHK, OPD Stuttgart; — StA Urbach, - Oberurbach u. - Unterurbach f.d. Gem. 165, uhr. Gem. bilden jeweils einen eigenen Standesamtsbezirk. — OKL S.f.d. Gem. 123, 145, 155, — KWE Esslingen am Neckar.

Asperglen	7061	5,36	208	332	343	675	125,9	617	3539/5414	111
Baach	7151	0,96	196	293	322	615	640,6	437	3532/5416	112
Beinstein	7051	5,62	971	1 436	1 433	2 869	510,5	2 295	3526/5410	113
Beutelsbach	7056	7,71	1 731	2 545	2 566	5 111	662,9	3 199	3529/5408	114
Birkmannsweiler	7151	4,82	542	829	781	1 610	334,0	1 033	3532/5415	115
Bittenfeld	7051	8,56	1 144	1 671	1 689	3 360	392,5	2 228	3523/5417	116
Bretzenacker	7151	1,00	73	117	128	245	245,0	216	3533/5414	117
Breuningsweiler	7151	2,48	194	273	324	597	240,7	483	3530/5413	118
Burg	7151	3,04	127	212	202	414	136,2	322	3532/5417	119
Bühlbronn	7061	2,73	146	315	346	661	242,1	500	3538/5412	120
Buoch	7061	1 58	190	253	259	512	324,1	432	3531/5411	121
Endersbach	7057	6,36	1 569	2 200	2 312	4 512	709,4	3 326	3527/5408	122
Fellbach, Stadt ¹⁾	7012	13,36	11 815	14 011	14 951	28 962	2 167,8	26 040	3520/5408	123
Geradstetten	7064	6,32	1 558	2 195	2 266	4 461	705,9	3 127	3532/5408	124
Großheppach	7051	5,49	1 017	1 357	1 548	2 905	529,1	2 200	3528/5409	125
Grunbach	7067	4,66	1 632	2 319	2 396	4 715	1 011,8	3 232	3531/5409	126
Hanweiler	7151	0,42	163	238	273	511	1 216,7	345	3529/5413	127
Haubersbronn	7061	4,82	860	1 252	1 220	2 472	512,9	2 001	3541/5411	128
Hebsack	7064	1,10	441	628	654	1 282	1 165,5	768	3534/5408	129
Hegnach	7051	3,18	1 327	1 924	1 982	3 906	1 228,3	2 621	3522/5414	130
Hertmannsweiler	7151	4,17	463	660	646	1 306	313,2	952	3531/5417	131
Hoßlinswart	7061	4,38	155	245	223	468	106,8	443	3534/5411	133
Hohenacker	7051	4,25	1 269	1 737	1 765	3 502	824,0	1 871	3523/5415	134
Kaisersbach	7061	26,73	600	864	979	1 843	68,9	1 809	3547/5422	135
Kleinheppach	7051	1,86	308	457	448	905	486,6	693	3528/5411	136
Korb	7054	6 68	2 889	4 007	4 152	8 159	1 221,4	4 927	3527/5412	137
Leutenbach	7057	6,25	1 100	1 636	1 687	3 323	531,7	2 372	3529/5417	138
Miedelsbach	7061	2,75	421	613	668	1 281	465,8	872	3540/5412	139
Nellmersbach	7151	2,40	570	847	875	1 722	717,5	1 130	3530/5419	140
Neustadt	7051	5,27	1 680	2 397	2 422	4 819	914,4	3 224	3523/5413	141
Oberberken	7061	12,57	306	484	550	1 034	82,3	633	3541/5405	142
Ödernhardt	7151	1,51	86	126	134	260	172,2	199	3534/5413	144
Oeffingen	7013	7,42	1 881	2 760	2 569	5 329	718,2	3 826	3520/5412	145
Öschelbronn	7151	2,54	103	174	188	362	142,5	283	3534/5417	146
Oppelsbohm	7151	2,71	267	362	413	775	286,0	543	3535/5414	147
Pludershausen	7067	26,21	2 465	3 458	3 650	7 108	271,2	5 545	3544/5407	148
Reichenbach bei Winnenden	7151	1,75	143	204	224	428	244,6	325	3532/5412	149
Rettersburg	7151	4,28	135	187	183	370	86,4	356	3535/5416	150
Rohrbronn	7061	1,41	178	224	279	503	356,7	353	3535/5409	151
Rommelshausen	7053	6,08	2 620	3 974	3 964	7 938	1 305,6	5 827	3524/5408	152
Rudersberg	7062	19,44	1 488	2 219	2 366	4 585	235,9	3 908	3539/5417	153
Schleichbach	7061	8,62	712	1 057	1 090	2 147	249,1	1 694	3539/5416	164
Schlichten	7061	4,38	169	268	245	513	117,1	389	3537/5404	154
Schmiden	7012	7,08	3 091	4 380	4 290	8 670	1 224,6	6 424	3519/5411	155
Schnait	7051	7,45	1 055	1 522	1 602	3 124	419,3	2 245	3530/5406	156
Schorndorf	7061	3,57	463	693	722	1 415	396,4	1 062	3537/5411	157
Schorndorf, Stadt ¹⁾	7060	20,75	7 506	10 063	11 073	21 136	1 018,6	18 774	3539/5408	158
Schwaikheim	7052	9,22	2 746	3 759	3 845	7 604	824,7	5 524	3526/5416	159
Steinach	7151	3,19	258	420	406	826	258,9	508	3533/5412	160
Steinenberg	7061	7,38	398	580	646	1 226	166,1	1 073	3541/5414	161
Stetten im Remstal	7055	8,99	1 625	2 521	2 694	5 215	580,1	4 320	3525/5406	162
Strumpfbach	7051	4,77	727	1 053	1 117	2 170	454,9	1 795	3527/5405	163
Urbach	7057	20,77	2 387	3 275	3 520	6 795	327,2	5 972	3542/5409	165
Vorderweißbuch	7061	4,44	208	296	331	627	141,2	484	3537/5413	166
Waiblingen, Stadt ¹⁾	7050	15,81	9 201	11 660	12 962	24 622	1 557,4	22 631	3523/5411	167
Weiler/Rems	7061	5,29	944	1 291	1 346	2 637	498,5	2 053	3537/5407	168
Welzheim, Stadt	7063	36,55	2 837	3 926	4 212	8 138	222,7	6 602	3547/5416	169
Winnenden, Stadt	7057	12,25	5 207	7 354	7 739	15 093	1 232,1	12 370	3529/5416	170
Winterbach	7065	17,10	1 858	2 439	2 913	5 352	313,0	4 299	3535/5408	171
Zusammen		437,84	86 423	118 592	125 133	243 725	556,7	193 832		

1) Große Kreisstadt im Sinne der Baden - Württembergischen Gemeindeordnung

Gemeinde		Fläche	Haus- halte	Wohnbevölkerung am			Koor- dinaten schlüssel	Stati- stische Kenn- ziffer
				27.5.1970		6.6.1961		
Namen	Post- leitz- zahl			mannlich	weiblich	insgesamt		
		qkm	Anzahl		Einw./qkm	Anzahl		

2 - RB Nordbaden

Sitz der Bezirksregierung Karlsruhe, Stadt

11 Stadtkreis Heidelberg

Amtliches Kraftfahrzeugkennzeichen HD

AG, LG, Heidelberg, – OLG Karlsruhe; – ArG Heidelberg; – SG Mannheim, – VG Karlsruhe, – AA, FA Heidelberg, – OFD, Karlsruhe, – ZA, HZA Heidelberg; – HK Mannheim, – IuHK Heidelberg; – OPD: Karlsruhe; – StA, Heidelberg, – OKI, S; – KWE, Heidelberg.

Heidelberg, Stadt	6900	94,27	52 533	55 235	65 788	121 023	1 283,8	125 264	3477/5474	000
-------------------	------	-------	--------	--------	--------	---------	---------	---------	-----------	-----

12 Stadtkreis Karlsruhe

Amtliches Kraftfahrzeugkennzeichen KA

AG Karlsruhe, – Durlach, – LG, OLG, ArG, SG, VG, AA Karlsruhe, – FA, Karlsruhe – Stadt, – Durlach; – OFD, Karlsruhe; – ZA Karlsruhe – Mitte, – HZA, HK, IuHK, OPD, Karlsruhe, – StA Karlsruhe, – Durlach; – OKI, S; – KWE, Karlsruhe.

Karlsruhe, Stadt	7500	122,83	107 082	121 272	137 973	259 245	2 110,6	241 929	3456/5430	000
------------------	------	--------	---------	---------	---------	---------	---------	---------	-----------	-----

13 Stadtkreis Mannheim

Amtliches Kraftfahrzeugkennzeichen MA

AG, LG, Mannheim; – OLG, Karlsruhe, – ArG, SG, Mannheim, – VG Karlsruhe, – AA Mannheim, – FA, Mannheim – Stadt, – Neckarstadt, – OFD, Karlsruhe; – ZA, HZA, HK, IuHK, Mannheim; – OPD, Karlsruhe, – StA Mannheim, – Feudenheim, – Friedrichsfeld, – Kafertal, – Neckarau, – Rheinau, – Sandhofen, – Schöna, – Seckenheim, – Waldhof, – Wallstadt, – Vogelstrang, – OKI, S mit Bahnhof Friedrichsfeld (Bad) Nord, – KWE, Mannheim

Mannheim, Stadt	6800	144,95	138 147	161 472	170 691	332 163	2 291,6	313 890	3461/5483	000
-----------------	------	--------	---------	---------	---------	---------	---------	---------	-----------	-----

14 Stadtkreis Pforzheim

Amtliches Kraftfahrzeugkennzeichen PF

AG, Pforzheim; – LG, OLG, Karlsruhe; – ArG Pforzheim, – SG, VG, Karlsruhe, – AA, FA Pforzheim, – OFD, Karlsruhe, – ZA, Pforzheim, – HZA, HK, Karlsruhe, – IuHK, Pforzheim, – OPD, Karlsruhe, – StA Pforzheim; – OKI, S, – KWE, Karlsruhe.

Pforzheim, Stadt	7530	55,63	35 900	41 998	48 340	90 338	1 623,9	82 532	3478/5418	000
------------------	------	-------	--------	--------	--------	--------	---------	--------	-----------	-----

31 Landkreis Bruchsal

Sitz der Kreisverwaltung Bruchsal, Stadt

Amtliches Kraftfahrzeugkennzeichen BR

AG, Bretten f.d. Gem. 111, 115, 116, 127, 128, 132, Philippsburg f.d. Gem. 120, 122, 129, 134, 138, 139, 140, 145, 147, Bruchsal f. ubr. Gem., – LG, OLG, Karlsruhe, – ArG, Pforzheim f.d. Gem. 111, 115, 116, 127, 128, 132, Karlsruhe f. ubr. Gem., – SG, VG, AA, Karlsruhe, – FA, Bruchsal, – OFD, Karlsruhe; – ZA, Bretten f.d. Gem. 111, 115, 116, 128, 132, Bruchsal f. ubr. Gem.; – HZA, HK, IuHK, OPD, Karlsruhe, – StA, Gem. bilden jeweils einen eigenen Standesamtsbezirk, – KWE, Heidelberg.

Bad Mergheim -										
Langenbrücken	7525	24,09	2 561	3 764	3 982	7 746	321,5	6 447	3475/5454	126
Bahnbrücken	7521	3,57	177	257	262	519	145,4	462	3484/5442	111
Bruchsal, Stadt 1)	7520	44,13	8 953	13 467	13 841	27 308	618,8	22 578	3471/5443	112
Buchenau	7521	5,67	492	767	771	1 538	271,3	1 075	3465/5440	113
Forst	7521	11,48	1 616	2 263	2 445	4 708	410,1	4 200	3470/5446	114
Gochsheim, Stadt	7521	12,67	539	826	806	1 632	128,8	1 490	3481/5440	115
Gondelsheim	7519	14,84	702	981	1 066	2 047	137,9	1 704	3475/5436	116
Hambuchen	7521	11,25	1 178	1 716	1 879	3 595	319,6	3 009	3467/5450	117
Heidelheim, Stadt	7521	18,08	1 116	1 487	1 663	3 150	174,2	2 937	3474/5440	118
Heimsheim	7521	7,13	432	686	745	1 431	200,7	1 321	3474/5438	119
Huttenheim	7521	17,89	677	1 037	1 099	2 136	119,4	1 873	3460/5451	120
Karlsdorf	7521	6,70	1 323	1 855	1 992	3 847	574,2	3 168	3466/5444	121
Kirrlach	6833	19,38	2 804	4 172	4 245	8 417	434,3	7 082	3467/5456	122
Kronau	7521	10,91	1 294	2 070	2 189	4 259	390,4	3 719	3473/5454	123
Menzingen	7521	15,70	661	928	937	1 865	118,8	1 673	3483/5444	125
Munzesheim	7521	11,80	584	893	962	1 855	157,2	1 573	3479/5443	127
Neibshheim	7519	9,85	411	664	670	1 334	135,4	1 200	3477/5437	128
Neudorf	7521	8,56	1 280	2 120	2 226	4 346	507,7	3 715	3463/5448	129
Neuenbürg	7521	2,56	115	196	223	419	163,7	389	3480/5446	130
Neuthard	7521	7,27	922	1 611	1 452	3 063	421,3	2 324	3465/5443	131
Oberacker	7521	4,23	193	262	305	567	134,0	494	3479/5441	132
Obergrombach, Stadt	7521	8,13	647	982	1 117	2 099	258,2	1 703	3470/5438	133
Oberhausen	6831	11,93	2 103	2 979	3 104	6 083	509,9	5 723	3462/5458	134
Oberowisheim	7521	9,42	510	799	892	1 691	179,5	1 437	3478/5446	135
Odenheim	7521	21,07	1 205	1 641	1 806	3 447	163,6	3 261	3481/5448	136
Östringen	7524	16,24	1 878	2 823	2 844	5 667	349,0	4 703	3479/5453	137
Philippsburg, Stadt	7522	20,97	1 996	2 895	2 668	5 563	265,3	4 030	3460/5455	138
Rheinhausen	6831	7,03	699	992	988	1 980	281,7	1 763	3462/5458	139
Rheinsheim	7526	10,00	957	1 363	1 307	2 670	267,0	2 363	3457/5455	140
Stettfeld	7521	5,25	479	690	745	1 435	273,3	1 223	3474/5449	141
Ubstadt - Weiher	7521	19,49	1 778	2 680	2 851	5 531	283,8	4 690	3473/5447	142
Untergrombach	7521	9,60	1 721	2 486	2 634	5 120	533,3	4 141	3467/5438	143
Unterowisheim, Stadt	7521	13,37	954	1 439	1 485	2 924	218,7	2 556	3476/5445	144
Waghäusel	6831	2,22	219	316	322	638	287,4	517	3464/5457	145
Wiesental	6835	21,25	2 523	3 547	3 837	7 384	347,5	6 528	3465/5454	147
Zeutern	7521	11,72	703	1 028	1 053	2 081	177,6	1 938	3476/5448	148
Zusammen		455,45	46 452	68 682	71 413	140 095	307,6	119 009		

1) Große Kreisstadt im Sinne der Baden - Württembergischen Gemeindeordnung.

08 Baden - Württemberg

2 RB Nordbaden

32

Gemeinde		Fläche	Haus- halte	Wohnbevölkerung am			Koor- dina- tenschlüssel	Stati- stische Kenn- ziffer
Namen	Post- leit- zahl			27.5.1970		6.6.1961		
				männlich	weiblich	insgesamt		
		qkm	Anzahl		Einw./qkm	Anzahl		

32 Landkreis Buchen

Sitz der Kreisverwaltung Buchen (Odenwald), Stadt

Ämtliches Kraftfahrzeugkennzeichen: BCH

AG: Adelsheim f.d. Gem. 111, 116, 118, 134, 141, 142, 147, 149, 155, 156, 163, 168, 169, 175, 178, 179, 180, 183, 192, Boxberg f.d. Gem. 113, 114, 119, 126, 127, 131, 146, 150, 152, 159, 160, 162, 174, 185, 191, Eberbach f.d. Gem. 165, Buchen (Odenwald) f. ubr. Gem.; – LG: Mosbach; – OLG: Karlsruhe; – ArG: Crailsheim f.d. Gem. 113, 114, 119, 126, 127, 131, 146, 150, 152, 159, 160, 162, 174, 185, 191, Heidelberg f. ubr. Gem.; – SG: Mannheim; – VG: Karlsruhe; – AA: Tauberbischofsheim; – FA: Mosbach (Baden) f.d. Gem. 111, 116, 118, 134, 141, 142, 147, 149, 155, 156, 163, 168, 169, 175, 178, 179, 180, 183, 192, Tauberbischofsheim f.d. Gem. 113, 114, 119, 126, 127, 131, 146, 150, 152, 159, 160, 162, 174, 185, 191, Walldürn (Baden) f. ubr. Gem.; – OFD: Karlsruhe; – ZA: Lauda f.d. Gem. 113, 119, 126, 131, 146, 150, 152, 159, 160, 162, 174, 185, 191, Wertheim f.d. Gem. 117, 122, 125, 129, 130, 132, 136, 144, 148, 164, 167, 171, 177, 186, 188, 189, 190, Mosbach f. ubr. Gem.; – HZA: Heidelberg; – HK: Mannheim; – l.uHK: Heidelberg; – OPD: Nurnberg f.d. Gemeindeteil Spritzenmühle i.d. Gem. 148, Stuttgart f.d. Gem. 131, 146, 150, 152, 169, 191, Karlsruhe f. ubr. Gem. u. ubr. Teile d. Gem. 148; – StA: Gem. bilden jeweils einen eigenen Standesamtsbezirk; – KWE: Mosbach.

Adelsheim, Stadt	6962	21,52	1 115	1 613	1 748	3 361	156,2	2 829	3528/5474	111
Altheim	6961	24,09	382	598	616	1 214	50,4	1 242	3532/5487	112
Ballenberg, Stadt	6961	7,94	126	216	232	448	56,4	437	3540/5476	113
Berolzheim	6961	12,93	166	294	312	606	46,9	643	3539/5482	114
Bödighheim	6961	27,02	286	427	472	899	33,3	880	3522/5482	115
Bofsheim	6961	11,36	106	193	192	385	33,9	394	3529/5482	116
Bretzingen	6969	10,26	128	227	257	484	47,2	507	3535/5493	117
Bronnacker	6960	4,17	42	75	81	156	37,4	180	3534/5478	118
Buch am Ahorn	6971	10,80	90	172	177	349	32,3	373	3540/5489	119
Buchen (Odenwald), Stadt	6967	24,61	2 110	2 683	3 153	5 836	237,1	4 670	3523/5487	120
Donebach	6969	6,54	87	217	212	429	65,6	444	3514/5491	121
Dornberg	6969	5,15	22	50	62	112	21,7	131	3531/5499	122
Eberstadt	6961	6,39	135	230	226	456	71,4	461	3526/5482	123
Einbach	6951	3,93	35	86	86	172	43,8	167	3517/5483	124
Erfeld	6969	8,97	100	181	218	399	44,5	415	3536/5490	125
Erlenbach	6961	4,48	80	167	162	329	73,4	321	3539/5472	126
Eubigheim	6961	10,45	213	356	391	747	71,5	715	3539/5485	127
Gerichtstetten	6969	15,54	200	354	352	706	45,4	732	3536/5488	128
Gerolzahn	6969	3,69	37	59	84	143	38,8	132	3523/5499	129
Glashofen	6969	9,80	62	141	129	270	27,6	302	3526/5498	130
Götzingen	6961	11,99	257	423	456	879	73,3	843	3528/5484	133
Gommersdorf	7109	9,66	167	287	307	594	61,5	547	3544/5470	131
Gottersdorf	6969	5,41	51	97	91	188	34,8	195	3522/5500	132
Großscholzheim	6951	9,92	323	524	556	1 080	108,9	995	3520/5478	134
Hainstadt	6969	18,39	582	913	937	1 850	100,6	1 516	3524/5489	135
Hardheim	6969	26,70	1 527	2 262	2 409	4 671	174,9	3 879	3534/5497	136
Heidersbach	6951	7,06	138	280	281	561	79,5	510	3517/5479	137
Hettingenbeuren	6969	6,00	103	205	220	425	70,8	386	3519/5493	139
Hettingen	6961	14,76	608	1 089	1 085	2 174	147,3	1 861	3526/5487	140
Hirschlanden	6961	7,43	141	205	218	423	56,9	441	3536/5482	141
Höpfingen	6969	16,83	822	1 169	1 278	2 447	145,4	2 344	3531/5496	144
Hohenstadt	6961	7,69	65	121	122	243	31,6	274	3537/5484	142
Hollerbach	6969	3,41	32	112	87	199	58,4	139	3520/5486	143
Hornbach	6969	10,12	41	116	101	217	21,4	230	3521/5495	145
Horrenbach	7109	1,77	15	23	33	56	31,6	57	3547/5475	146
Hüngheim	6961	7,45	101	184	202	386	51,8	424	3537/5475	147
Kaltenbrunn	6969	2,34	9	19	22	41	17,5	49	3526/5501	148
Kleinscholzheim	6951	2,51	90	154	144	298	118,7	257	3520/5476	149
Klepsau	7109	4,79	114	190	210	400	83,5	391	3548/5472	150
Krautheim, Stadt	7109	6,18	504	791	876	1 667	269,7	1 197	3546/5472	152
Langenelz	6969	10,21	69	137	156	293	28,7	311	3515/5486	153
Laudenberg	6951	10,09	112	229	248	477	47,3	436	3515/5482	154
Leibenstadt	6961	7,20	97	159	178	337	46,8	359	3530/5470	155
Merchingen	6963	18,27	302	417	474	891	48,8	859	3536/5474	156
Mörschenhardt	6969	12,28	59	102	112	214	17,4	226	3512/5492	157
Mudau	6933	10,67	679	975	1 132	2 107	197,5	1 755	3515/5488	158
Neunstetten	6961	10,63	121	186	206	392	36,9	421	3544/5475	159
Oberndorf	6961	4,09	32	68	63	131	32,0	139	3542/5474	160
Oberneudorf	6969	5,72	24	48	56	104	18,2	102	3519/5485	161
Oberwittstadt	6961	14,29	183	301	313	614	43,0	655	3540/5477	162
Osterburken, Stadt	6960	22,25	1 147	1 691	1 832	3 523	158,3	2 939	3531/5477	163
Reinhardsachsen	6969	5,65	28	63	76	139	25,0	138	3525/5500	164
Reisenbach	6931	11,05	74	175	180	355	32,1	370	3508/5485	165
Rinschheim	6961	6,65	82	161	194	355	53,4	348	3528/5486	166
Rippberg	6969	3,94	351	488	483	971	246,4	811	3521/5498	167
Rosenberg	6964	13,34	345	482	492	974	73,0	950	3534/5480	168
Ruchsen	7109	5,69	103	146	183	329	57,8	356	3527/5464	169
Rütschdorf	6969	3,02	15	34	30	64	21,2	76	3530/5500	171
Rumpfen	6969	6,09	13	30	32	62	10,2	70	3517/5488	170
Scheidental	6931	12,91	85	231	208	439	34,0	464	3511/5485	172
Scheringen	6951	4,13	82	146	170	316	76,5	306	3516/5481	173
Schillingstadt	6961	11,34	149	223	231	454	40,0	503	3541/5480	174
Schlierstadt	6961	13,81	260	425	421	846	61,3	755	3526/5479	175
Schlossau	6931	22,40	226	426	472	898	40,1	907	3511/5489	176
Schweinberg	6969	15,47	180	326	355	681	44,0	677	3537/5498	177
Seckach	6967	11,14	606	932	1 087	2 019	181,2	1 847	3524/5478	178
Sennfeld	6961	15,11	415	548	633	1 181	78,2	1 153	3527/5472	179
Sindolsheim	6961	16,04	166	273	286	559	34,9	593	3533/5484	180
Steinbach	6969	15,38	67	141	151	292	19,0	355	3517/5490	181
Sturzenhardt	6969	3,01	19	41	42	83	27,6	86	3519/5490	182
Unterkessach	6961	8,57	79	163	147	310	36,2	308	3531/5467	183
Unterneudorf	6969	3,47	17	45	39	84	24,2	94	3520/5488	184
Unterwittstadt	6961	3,55	35	75	74	149	42,0	142	3539/5477	185

Gemeinde		Fläche	Haus- halte	Wohnbevölkerung am				Koor- di- naten schlüssel	Stati- stische Kenn- ziffer	
				27.5.1970			6.6.1961			
Namen	Post- leit- zahl			mannlich	weiblich	insgesamt				
		qkm	Anzahl		Einw /qkm	Anzahl				
Vollmersdorf	6969	2,73	11	30	29	59	21,6	67	3528/5500	186
Waldhausen	6951	3,65	129	256	328	584	160,0	580	3518/5481	187
Waldstetten	6969	13,64	166	291	337	628	46,0	636	3532/5492	188
Walldürn, Stadt	6968	35,57	2 548	3 888	4 094	7 982	224,0	7 356	3526/5494	189
Wettersdorf	6969	5,37	31	71	60	131	24,4	161	3528/5499	190
Winzenhofen	7109	4,57	80	149	154	303	66,3	297	3541/5469	191
Zimmern	6961	6,70	168	260	312	572	85,4	556	3527/5477	192
Zusammen		819,64	20 567	32 335	34 867	67 202	82,0	61 674		

33 Landkreis Heidelberg

Sitz der Kreisverwaltung: Heidelberg, Stadt

Ämtliches Kraftfahrzeugkennzeichen: HD

AG: Eberbach f.d. Gem. 115, 119, 121, 124, 136, 141, 144, 152, 153, Wiesloch f.d. Gem. 113, 116, 127, 131, 132, 138, 142, 143, 145, 146, 149, 150, 155, 158, 160, Heidelberg f. übr. Gem.; – LG: Heidelberg u. Mosbach; – OLG: Karlsruhe; ArG: Heidelberg; – SG: Mannheim; – VG: Karlsruhe; – AA: Heidelberg; – FA: Mosbach (Baden) f. d. Gem. 119, 121, 124, 136, 141, 144, 152, 153, Heidelberg f. übr. Gem.; – OFD: Karlsruhe; – ZA: Mosbach f.d. Gem. 119, 121, 124, 136, 141, 144, 152, 153, Wiesloch f.d. Gem. 113, 116, 127, 131, 132, 138, 142, 143, 145, 146, 149, 150, 155, 158, 160, Heidelberg f. übr. Gem.; – HZA: Heidelberg; – HK: Mannheim; – IuHK: Heidelberg; – OPD: Frankfurt am Main f.d. Gem. 121, Karlsruhe f. übr. Gem.; – StA: Gem. bilden jeweils einen eigenen Standesamtsbezirk; – OKI: S f.d. Gem. 139; – KWE: Heidelberg.

Altenbach	6901	5,28	563	782	813	1 595	302,1	1 089	3481/5483	111
Altneudorf	6901	5,31	404	597	566	1 163	219,0	807	3486/5480	112
Baieral	6909	7,25	1 026	1 429	1 643	3 072	423,7	2 860	3481/5462	113
Bammmental	6901	12,16	1 621	2 267	2 349	4 616	379,6	3 671	3483/5469	114
Brombach	6931	10,96	101	158	167	325	29,7	317	3490/5483	115
Dielheim	6909	9,67	1 307	1 930	2 060	3 990	412,6	3 494	3480/5460	116
Dilsberg	6901	6,88	516	714	779	1 493	217,0	1 269	3488/5473	117
Dossenheim	6901	14,12	3 246	4 192	4 420	8 612	609,9	6 661	3476/5479	118
Eberbach, Stadt	6930	60,21	5 003	6 511	7 487	13 998	232,5	12 492	3498/5480	119
Eppelheim	6901	5,70	4 554	5 760	5 971	11 731	2 058,1	7 367	3473/5473	120
Friedrichsdorf	6121	5,56	113	148	183	331	59,5	291	3504/5487	121
Gaiberg	6901	4,15	563	745	800	1 545	372,3	1 328	3481/5470	122
Gauangelloch	6901	6,57	363	547	584	1 131	172,1	945	3482/5467	123
Haag	6931	5,75	146	235	229	464	80,7	364	3494/5473	124
Heddesbach	6931	8,21	145	204	225	429	52,3	417	3487/5482	125
Heiligkreuzsteinach	6901	10,82	468	683	675	1 358	125,5	1 166	3485/5483	126
Horrenberg	6909	13,02	605	1 057	1 094	2 151	165,2	1 665	3484/5460	127
Lampenhain	6901	7,53	167	270	257	527	70,0	441	3483/5484	128
Leimen	6906	8,48	3 439	4 469	4 849	9 318	1 098,8	7 261	3477/5468	129
Lobenfeld	6921	9,56	181	310	309	619	64,7	498	3490/5469	130
Malsch	6909	6,77	751	1 188	1 305	2 493	368,2	2 254	3477/5456	131
Malschenberg	6909	2,58	470	746	854	1 600	620,2	1 346	3477/5457	132
Mauer	6901	6,30	825	1 210	1 337	2 547	404,3	1 888	3485/5467	133
Meckesheim	6922	11,71	1 150	1 647	1 748	3 395	289,9	2 779	3486/5465	134
Mönchzell	6921	4,62	294	478	446	924	200,0	814	3489/5466	135
Moosbrunn	6931	2,85	91	165	170	335	117,5	272	3494/5476	136
Muckeloch	6901	7,26	385	510	552	1 062	146,3	939	3489/5472	137
Mühlhausen	6909	9,58	966	1 468	1 633	3 101	323,7	2 826	3480/5457	138
Neckargemünd, Stadt	6903	10,68	3 464	3 828	4 445	8 273	774,6	7 139	3485/5472	139
Nußloch	6901	13,58	2 826	3 798	4 095	7 893	581,2	6 207	3478/5465	140
Pleutersbach	6931	2,25	184	259	264	523	232,4	412	3496/5479	141
Rauenberg	6909	6,24	1 164	1 645	1 778	3 423	548,6	3 013	3478/5459	142
Rettigheim	6909	3,65	519	837	890	1 727	473,2	1 264	3478/5456	143
Rockenau	6931	1,97	239	314	338	652	331,0	723	3499/5478	144
Rot	6909	11,74	1 280	2 217	2 308	4 525	385,4	3 608	3473/5458	145
Rotenberg, Stadt	6909	2,30	180	328	308	636	276,5	551	3479/5458	146
Sandhausen	6902	14,55	3 565	5 006	5 201	10 207	701,5	7 871	3475/5467	147
Sankt Ilgen	6901	5,58	1 408	1 864	1 932	3 796	680,3	2 895	3476/5466	148
Sankt Leon	6831	13,82	1 342	2 164	2 330	4 494	325,2	3 900	3471/5458	149
Schatthausen	6901	5,69	401	649	628	1 277	224,4	1 058	3482/5464	150
Schonau, Stadt	6901	17,19	1 285	1 614	1 743	3 357	195,3	3 271	3486/5477	151
Schönbrunn	6931	17,96	218	335	359	694	38,6	591	3494/5475	152
Schwanheim	6931	6,02	127	215	213	428	71,1	365	3497/5474	153
Spechbach	6921	8,52	410	601	707	1 308	153,5	1 025	3491/5468	154
Tairnbach	6909	2,07	286	451	474	925	446,9	886	3482/5458	155
Waldhilsbach	6901	1,20	320	430	464	894	745,0	681	3483/5470	156
Waldwimmersbach	6921	5,36	364	522	579	1 101	205,4	944	3492/5471	157
Walldorf, Stadt	6909	19,92	4 064	7 026	5 909	12 935	649,3	7 714	3474/5463	158
Wiesbach	6901	11,13	548	798	876	1 674	150,4	1 222	3486/5469	159
Wiesloch, Stadt	6908	17,32	5 252	7 744	8 358	16 102	929,7	13 651	3478/5462	160
Wilhelmsfeld	6901	4,68	969	1 223	1 361	2 584	552,1	2 002	3482/5481	161
Ziegelhausen	6904	14,72	3 499	4 135	4 539	8 674	589,3	8 302	3482/5475	162
Zusammen		487,00	63 377	88 423	93 604	182 027	373,8	146 816		

34 Landkreis Karlsruhe

Sitz der Kreisverwaltung: Karlsruhe, Stadt

Ämtliches Kraftfahrzeugkennzeichen: KA

AG: Bretten f.d. Gem. 112, 115, 117, 120, 121, 126, 129, 151, 160, Karlsruhe f.d. Gem. 114, 122, 127, 128, 130, 133, 138, 139, 140, 142, 144, 145, 152, 159, 161, Karlsruhe - Durlach f.d. Gem. 113, 131, 132, 134, 136, 143, 147, 156, 162, 165, 167, 166, 168, Ettlingen f. übr. Gem.; – LG, OLG: Karlsruhe; – ArG: Pforzheim f.d. Gem. 112, 115, 117, 120, 121, 126, 129, 151, 160, Karlsruhe f. übr. Gem.; – SG, VG, AA: Karlsruhe; – FA: Ettlingen f.d. Gem. 111, 116, 118, 119, 123, 124, 125, 127, 137, 141, 142, 144, 146, 148, 149, 153, 154, 155, 157, 158, 164, Karlsruhe - Durlach f. übr. Gem.; – OFD: Karlsruhe; – ZA: Bretten f.d. Gem. 112, 115, 117, 120, 126, 129, 151, 160, 168, Karlsruhe - Mitte f. übr. Gem.; – HZA, HK, IuHK, OPD: Karlsruhe; – StA: Gem. bilden jeweils einen eigenen Standesamtsbezirk; – OKI: S f.d. Gem. 145, f.d. Kernforschungszentrum Karlsruhe i.d. Gem. 138; – KWE: Karlsruhe.

08 Baden - Württemberg

2 RB Nordbaden

34, 35

Gemeinde		Fläche	Haus halte	Wohnbevölkerung am				Koor- dinaten schlussel	Stati- stische Kenn- ziffer	
Namen	Post- leit- zahl			27 5 1970			6 6.1961			
				mannlich	weiblich	insgesamt				
		qkm	Anzahl			Einw /qkm	Anzahl			
Auerbach	7501	5,24	330	514	563	1 077	205,5	759	3466/5420	111
Bauerbach	7519	8,92	361	583	593	1 176	131,8	1 043	3481/5437	112
Berghausen	7501	12,17	1 927	2 567	2 872	5 439	446,9	4 647	3465/5429	113
Blankenloch	7501	16,06	2 105	2 991	3 129	6 120	381,1	4 237	3461/5436	114
Bretten, Stadt	7518	26,77	4 336	6 162	6 729	12 891	481,5	11 166	3478/5431	115
Bruchhausen	7501	4,17	1 051	1 583	1 656	3 239	776,7	1 638	3454/5421	116
Buchig bei Bretten	7519	4,31	274	432	489	921	213,7	786	3479/5437	117
Burbach	7501	15,76	300	398	450	848	53,8	790	3459/5415	118
Busenbach	7501	4,46	970	1 669	1 625	3 294	738,6	2 739	3461/5422	119
Diedelsheim	7519	7,08	713	1 124	1 111	2 235	315,7	1 696	3477/5434	120
Durrenbuchig	7519	2,18	121	175	187	362	166,1	361	3474/5431	121
Eggenstein	7501	17,75	1 922	2 649	2 734	5 383	303,3	4 047	3455/5437	122
Ettlingen Stadt 1)	7505	30,37	7 920	10 374	11 090	21 464	706,8	19 390	3457/5423	123
Ettlingenweiler	7501	5,08	745	1 083	1 122	2 205	434,1	1 692	3455/5421	124
Etzenrot	7501	2,18	436	608	667	1 275	584,9	1 036	3461/5419	125
Fiehligen	7519*	14,04	879	1 426	1 470	2 896	206,3	2 561	3484/5439	126
Forchheim	7501	11,64	2 638	3 690	3 956	7 646	656,9	5 857	3449/5427	127
Friedrichstal	7501	10,36	1 110	1 510	1 492	3 002	289,8	2 339	3462/5441	128
Golshausen	7519	4,98	414	586	656	1 242	249,4	1 018	3480/5434	129
Graben	7523	20,27	1 327	1 937	2 040	3 977	196,2	3 553	3462/5446	130
Grötzingen	7501	11,36	2 534	3 246	3 448	6 694	589,3	5 463	3463/5430	131
Grunwettersbach	7501	6,16	1 167	1 612	1 727	3 339	542,0	2 199	3461/5424	132
Hochstetten	7501	7,90	695	1 101	1 141	2 242	283,8	1 737	3457/5444	133
Hohenwettersbach	7501	4,12	497	684	731	1 415	343,4	1 014	3462/5426	134
Kleinsteinbach	7501	3,06	725	1 043	1 097	2 140	699,3	1 816	3467/5426	136
Langensteinbach	7501	14,00	1 455	2 155	2 451	4 606	329,0	3 710	3464/5420	137
Leopoldshafen	7501	8,35	1 050	1 623	1 644	3 267	391,3	1 843	3455/5440	138
Liedolsheim	7501	19,51	1 104	1 612	1 721	3 333	170,8	2 940	3457/5447	139
Linkenheim	7501	15,70	1 766	2 722	2 713	5 435	346,2	3 829	3457/5442	140
Malsch	7502	36,62	3 261	4 461	4 797	9 258	252,8	8 413	3452/5416	141
Morsch	7501	16,81	2 517	3 605	3 803	7 408	440,7	5 785	3448/5425	142
Mutschelbach	7501	5,32	452	667	717	1 384	260,2	1 236	3466/5423	143
Neuburgweiler	7501	3,85	669	1 007	1 034	2 041	530,1	1 646	3446/5426	144
Neureut (Baden)	7503	19,22	4 247	6 083	5 919	12 002	624,5	10 908	3454/5435	145
Oberweiler	7501	4,13	303	465	480	945	228,8	701	3455/5420	146
Palmbach	7501	1,38	372	545	542	1 087	787,7	555	3462/5423	147
Pfaffenrot	7501	9,27	568	916	1 022	1 938	209,1	1 526	3461/5414	148
Reichenbach	7501	4,71	1 152	1 795	1 936	3 731	792,1	2 477	3462/5421	149
Ruit	7519	4,04	340	460	546	1 006	249,0	874	3480/5430	151
Rußheim	7501	11,41	657	940	982	1 922	168,4	1 738	3458/5449	152
Schielberg	7501	9,90	322	486	583	1 069	108,0	882	3460/5412	153
Schluttenbach	7501	1,73	153	219	247	466	269,4	374	3456/5418	154
Schöllbronn	7501	6,88	627	928	1 001	1 929	280,4	1 592	3458/5418	155
Söllingen	7501	12,44	1 829	2 501	2 559	5 060	406,8	4 266	3466/5428	156
Spessart	7501	4,41	575	827	906	1 733	393,0	1 512	3459/5420	157
Spielberg	7501	6,66	560	834	845	1 679	252,1	1 410	3461/5418	158
Spock	7501	13,31	1 167	1 755	1 851	3 606	270,9	3 138	3464/5441	159
Sprantal	7519	3,01	86	130	126	256	85,0	255	3476/5430	160
Staffort	7521	5,97	361	552	598	1 150	192,6	912	3464/5439	161
Stupferich	7501	6,45	603	956	952	1 908	295,8	1 580	3464/5424	162
Völkersbach	7501	8,86	437	643	702	1 345	151,8	1 094	3456/5415	164
Walzbachtal	7519	36,73	2 405	3 422	3 646	7 068	192,4	6 695	3496/5433	168
Weingarten (Baden)	7504	29,38	3 002	3 993	4 485	8 478	288,6	7 715	3466/5435	165
Woschbach	7501	3,39	767	1 057	1 178	2 235	659,3	1 849	3468/5429	167
Wolfartsweiler	7501	1,95	627	832	930	1 762	903,6	1 429	3460/5427	166
Zusammen		581,78	68 931	97 938	103 691	201 629	346,6	166 468		

35 Landkreis Mannheim

Sitz der Kreisverwaltung Mannheim, Stadt

Amtliches Kraftfahrzeugkennzeichen: MA

AG Mannheim f.d. Gem.113, 119, 121, 125, 133, Schwetzingen f.d. Gem. 111, 112, 117, 120, 126, 128, 129, 130, 134, Weinheim f. ubr. Gem., — LG Mannheim, — OLG. Karlsruhe, — ArG, SG: Mannheim, — VG Karlsruhe, — AA Mannheim, — FA Mannheim - Neckarstadt f.d. Gem. 113, 119, 125, Schwetzingen f.d. Gem. 111, 112, 117, 120, 126, 128, 129, 130, 134, Weinheim (Bergstr.), f. ubr. Gem., — OFD: Karlsruhe, — ZA Schwetzingen f.d. Gem. 111, 112, 117, 120, 126, 128, 129, 130, 134, Weinheim f.d. Gem. 114, 115, 116, 118, 122, 123, 124, 127, 131, 132, 133, 135, 136, 137, Mannheim - Rhein f. ubr. Gem., — HZA, HK, LuHK Mannheim, — OPD Frankfurt am Main f.d. Gemeindeteil Neuzenhof f.d. Gem. 115, Karlsruhe f. ubr. Gem. u. ubr. Teile d. Gem. 115; — StA Gem. bilden jeweils einen eigenen Standesamtsbezirk; — KWE Mannheim.

Altlußheim	6831	15,97	1 772	2 361	2 403	4 764	298,3	4 151	3463/5462	111
Brühl	6831	10,20	3 968	5 319	5 530	10 849	1 063,6	7 807	3466/5471	112
Edingen	6803	8,59	3 006	4 048	4 080	8 128	946,2	6 275	3472/5478	113
Großsachsen	6945	5,85	933	1 277	1 385	2 662	455,0	2 196	3475/5486	114
Heddesheim	6805*	14,69	3 051	4 438	4 562	9 000	612,7	6 163	3471/5485	115
Hennbach	6944	13,17	3 371	4 785	4 892	9 677	734,8	4 786	3475/5495	116
Hockenheim, Stadt	6832	34,84	5 547	7 579	7 963	15 542	446,1	13 213	3467/5464	117
Hohensachsen	6941	4,35	755	1 028	1 049	2 077	477,5	1 664	3476/5487	118
Ilvesheim	6804	5,90	2 863	3 651	3 858	7 509	1 272,7	6 286	3469/5481	119
Ketsch	6834	16,52	3 086	4 236	4 438	8 674	525,1	6 471	3465/5471	120
Ladenburg, Stadt	6802	19,00	3 584	4 971	4 828	9 799	515,7	8 338	3471/5481	121
Laudenbach	6941	10,30	1 239	1 767	1 878	3 645	353,9	3 316	3475/5497	122
Leutershausen an der Bergstraße	6901*	6,72	1 858	2 466	2 682	5 148	766,1	3 652	3475/5484	123
Lutzelsachsen	6946	5,49	1 133	1 623	1 620	3 243	590,7	2 984	3475/5487	124
Neckarhausen	6801	3,45	1 796	2 343	2 555	4 898	1 419,7	4 107	3471/5480	125
Neulußheim	6831	3,39	1 786	2 381	2 478	4 858	1 483,3	4 089	3465/5461	126
Oberflöckenbach	6941	7,43	573	774	841	1 620	18,0	1 283	3480/5485	127

1) Große Kreisstadt im Sinne der Baden - Württembergischen Gemeindeordnung.

Gemeinde		Fläche	Haus- halte	Wohnbevölkerung am				Koor- di- na- ten schlüssel	Stati- stische Kenn- ziffer	
Namen	Post- leit- zahl			27.5.1970			6.6.1961			
				mannlich	weiblich	insgesamt				
		qkm	Anzahl			Einw./qkm	Anzahl			
Oftersheim	6836	12,77	3 082	4 072	4 326	8 398	657,6	6 860	3470/5470	128
Plankstadt	6831	8,39	3 273	4 410	4 640	9 050	1 078,7	7 905	3470/5472	129
Reilingen	6831	16,33	1 692	2 524	2 671	5 195	318,1	4 195	3469/5462	130
Rippenweiler	6941	4,92	239	400	393	793	161,2	671	3479/5485	131
Ritschweiler	6941	1,91	42	55	64	119	62,3	86	3478/5487	132
Schriesheim, Stadt	6905	25,65	3 059	4 163	4 447	8 610	335,7	7 414	3476/5482	133
Schwetzingen, Stadt	6830	21,69	6 286	7 794	8 714	16 508	761,1	14 992	3469/5472	134
Sulzbach	6941	4,07	874	1 144	1 158	2 302	565,6	1 936	3475/5493	135
Ursenbach	6941	2,08	51	71	92	163	78,4	161	3480/5484	136
Weinheim, Stadt 1)	6940	29,70	11 284	14 298	15 372	29 670	999,0	27 859	3476/5490	137
Zusammen		313,37	70 203	93 983	98 919	192 902	615,6	158 860		

36 Landkreis Mosbach

Sitz der Kreisverwaltung Mosbach, Stadt
Amtliches Kraftfahrzeugkennzeichen MOS

AG: Eberbach f.d. Gem. 115, 133, 135, 140, 143, 148, 149, 151, 157, 159, 163, 164, 165,167, 168, Neckarbischofsheim f.d. Gem. 128, 129, Mosbach f. ubr. Gem.; – LG: Heidelberg u. Mosbach; – OLG Karlsruhe; – ArG Heidelberg, – SG Mannheim, – VG Karlsruhe, – AA Tauberbischofsheim, – FA Mosbach (Baden); – OFD: Karlsruhe, – ZA Mosbach; – HZA Heidelberg, – HK Mannheim, – IuHK Heidelberg; – OPD Karlsruhe; – StA Gem. bilden jeweils einen eigenen Standesamtsbezirk; – KWE Mosbach.

Aglasterhausen	6955	8,70	736	1 101	1 193	2 294	263,7	1 755	3499/5433	111
Alfeld	6951	12,84	327	580	597	1 177	91,7	1 110	3517/5465	112
Asbach	6951	6,74	239	427	383	810	120,2	761	3501/5467	113
Auerbach	6951	9,79	293	477	527	1 004	102,6	977	3516/5473	114
Balsbach	6951	6,15	61	159	155	314	51,1	326	3512/5482	115
Billigheim	6951	10,06	500	796	799	1 595	158,5	1 295	3518/5467	116
Binau	6951	4,83	311	469	538	1 007	208,5	614	3504/5470	117
Breitenbronn	6951	4,78	101	156	153	309	64,6	270	3501/5470	118
Dallau	6951	17,09	571	1 100	1 129	2 229	130,1	1 555	3513/5472	119
Daudenzell	6951	5,01	77	144	147	291	58,1	310	3500/5468	120
Diedesheim	6952	4,34	785	1 077	1 193	2 270	523,0	1 727	3507/5468	121
Fahrenbach	6951	6,09	315	451	514	965	158,5	848	3510/5477	122
Guttenbach	6951	5,72	122	194	226	420	73,4	406	3505/5472	123
Haßmersheim	6954	7,67	1 125	1 566	1 671	3 237	422,0	2 760	3510/5463	124
Heinsheim	6951	6,29	501	684	774	1 458	231,8	1 164	3511/5458	125
Herbolzheim (Jagst)	6951	7,08	446	713	691	1 404	198,3	1 221	3519/5460	126
Hochhausen	6951	5,63	206	305	287	592	105,2	498	3507/5465	127
Huffenhardt	6921	13,42	471	690	734	1 424	106,1	1 383	3506/5461	128
Kalbertshausen	6921	4,22	138	196	225	421	99,8	363	3504/5464	129
Katzental	6951	5,23	153	219	243	462	88,3	400	3519/5470	130
Krumbach	6951	3,30	189	329	301	630	190,9	533	3513/5479	131
Limbach	6951	5,57	393	645	703	1 348	242,0	1 194	3515/5480	132
Lindach	6931	1,42	57	108	89	197	138,7	179	3500/5475	133
Lohrbach	6951	12,35	420	624	700	1 324	107,2	1 220	3510/5474	134
Michelbach	6951	4,21	204	312	312	624	148,2	542	3497/5471	135
Mittelschefflenz	6951	10,51	280	479	482	961	91,4	741	3520/5474	136
Mosbach, Stadt	6950	31,70	4 668	6 435	7 239	13 674	431,4	11 343	3510/5463	138
Muckental	6951	7,03	123	234	230	464	66,0	450	3514/5476	139
Mulben	6931	8,77	87	159	166	325	37,1	299	3507/5480	140
Neckarburken	6951	6,34	153	264	258	522	82,3	521	3512/5471	141
Neckarelz	6952	7,84	1 736	2 440	2 577	5 017	639,9	4 006	3507/5467	142
Neckargerach	6934	9,90	640	958	908	1 866	188,5	1 684	3505/5473	143
Neckarkatzenbach	6951	4,87	47	75	84	159	32,6	192	3502/5472	144
Neckarmühlbach	6951	5,86	139	215	235	450	76,8	371	3510/5460	145
Neckarzimmern	6951	8,18	515	809	809	1 618	197,8	1 325	3509/5464	146
Neudenaу, Stadt	6956	13,70	711	1 010	1 108	2 118	154,5	1 906	3519/5462	147
Neunkirchen	6951	10,59	455	640	736	1 376	129,9	1 197	3500/5472	148
Oberdielbach	6931	7,43	237	427	471	898	120,9	779	3504/5479	149
Oberschefflenz	6951	11,32	506	660	768	1 428	126,1	1 299	3520/5475	150
Oberschwarzach	6951	3,62	84	110	143	253	69,9	233	3499/5472	151
Obrigheim	6951	18,18	1 462	2 094	2 274	4 368	240,3	3 236	3506/5468	152
Reichenbuch	6951	2,88	114	186	145	331	114,9	263	3507/5473	153
Rittersbach	6951	6,39	197	332	362	694	108,6	640	3516/5476	154
Roborn	6951	5,10	164	305	270	575	112,7	468	3511/5479	155
Sattelbach	6951	3,12	177	308	322	630	201,9	597	3512/5475	156
Schollbrunn	6931	7,37	162	281	326	607	82,4	572	3505/5477	157
Stein am Kocher	6951	10,27	392	688	676	1 364	132,8	1 233	3522/5458	158
Strumpfelbrunn	6935	7,93	374	525	618	1 143	144,1	970	3505/5481	159
Sulzbach	6951	11,39	436	668	719	1 387	121,8	1 094	3516/5468	160
Trienz	6951	5,23	208	342	370	712	136,1	627	3512/5478	161
Unterschefflenz	6951	12,64	404	584	611	1 195	94,5	1 119	3519/5472	162
Unterschwarzach	6951	3,97	343	833	787	1 620	408,1	1 295	3498/5470	163
Wagenschwend	6931	6,11	104	276	257	533	87,2	484	3511/5482	164
Waldkatzenbach	6931	5,99	233	364	383	747	124,7	671	3504/5481	165
Waldmühlbach	6951	9,49	233	323	348	671	70,7	681	3520/5469	166
Weisbach	6931	6,88	90	195	161	356	51,7	354	3507/5478	167
Zwingenberg	6931	4,64	190	314	292	606	130,6	369	3502/5475	168
Zusammen		453,77	24 405	37 055	39 419	76 474	168,5	64 430		

37 Landkreis Pforzheim

Sitz der Kreisverwaltung Pforzheim, Stadt
Amtliches Kraftfahrzeugkennzeichen PF

AG: Bretten f.d. Gem. 135, Pforzheim f. ubr. Gem.; – LG, OLG Karlsruhe; – ArG Pforzheim, – SG, VG Karlsruhe, – AA, FA Pforzheim; – OFD Karlsruhe; – ZA Bretten f.d. Gem. 135, Pforzheim f. ubr. Gem.; – HZA, HK: Karlsruhe, – IuHK Pforzheim; – OPD Tübingen f.d. Gemeindeteil Fuchsloch i.d. Gem. 115, Karlsruhe f. ubr. Gem. u. ubr. Teil d. Gem. 115; – StA Gem. bilden jeweils einen eigenen Standesamtsbezirk, – KWE Karlsruhe.

1) Große Kreisstadt im Sinne der Baden - Württembergischen Gemeindeordnung.

08 Baden - Württemberg

2 RB Nordbaden

37, 38

Gemeinde		Fläche	Haus- halte	Wohnbevölkerung am				Koor- dinaten schlüssel	Stati- stische Kenn- ziffer	
Namen	Post- leit- zahl			27.5.1970			6.6.1961			
				mannlich	weiblich	insgesamt				
		qkm	Anzahl			Einw./qkm	Anzahl			
Bauschlott	7531	7,87	379	554	609	1 163	147,8	987	3480/5426	111
Bilfingen	7531	4,86	617	833	908	1 741	358,2	1 561	3472/5424	112
Büchenbronn	7531	11,14	1 681	2 104	2 311	4 415	396,3	3 231	3475/5413	113
Dietenhausen	7531	1,13	74	105	123	228	201,8	201	3468/5420	114
Dietlingen	7531	12,57	1 203	1 507	1 691	3 198	254,4	2 876	3471/5418	115
Dürrn	7531	8,64	424	594	637	1 231	142,5	1 046	3482/5425	116
Eisingen	7531	8,03	802	1 125	1 235	2 360	293,9	1 425	3476/5424	117
Ellmendingen	7531	7,44	689	950	1 045	1 995	268,1	1 836	3469/5418	118
Ersingen	7531	8,80	1 244	1 662	1 827	3 489	396,5	3 039	3473/5422	119
Eutingen an der Enz	7533	8,43	2 548	3 117	3 383	6 500	771,1	6 129	3481/5419	120
Göbbrichen	7531	9,46	477	611	678	1 289	136,3	1 197	3478/5425	121
Hamberg	7531	7,68	280	363	398	761	99,1	699	3484/5409	122
Hohenwart	7531	4,92	309	384	407	791	160,8	745	3480/5411	123
Huchenfeld	7531	9,47	1 020	1 284	1 368	2 652	280,0	2 354	3478/5413	124
Ispringen	7536	8,21	2 354	3 036	3 377	6 413	781,1	4 111	3476/5420	125
Ittersbach	7501	6,79	807	1 102	1 136	2 238	329,6	1 941	3464/5415	126
Kieselbronn	7531	8,63	723	903	1 016	1 919	222,4	1 731	3482/5422	127
Königsbach	7535	14,27	1 448	1 975	2 129	4 104	287,6	3 765	3472/5426	128
Langenalb	7501	9,03	356	477	498	975	108,0	880	3463/5412	129
Lehningen	7531	2,63	156	207	245	452	171,9	346	3487/5407	130
Mühlhausen	7531	4,38	297	392	432	824	188,1	734	3487/5408	131
Neuhausen	7531	15,75	365	537	551	1 088	69,1	940	3484/5406	132
Niefern	7532	11,88	2 474	3 212	3 444	6 656	560,3	5 644	3484/5420	133
Nöttingen	7531	9,67	571	852	902	1 754	181,4	1 351	3469/5422	134
Nußbaum	7519	6,06	252	424	428	852	140,6	729	3478/5428	135
Öschelbronn	7531	10,17	758	1 099	1 151	2 250	221,2	1 892	3486/5419	136
Schellbronn	7531	3,67	269	342	376	718	195,6	623	3481/5409	137
Singen	7531	7,04	805	1 233	1 250	2 483	352,7	1 819	3468/5425	138
Stein	7531 *	19,46	1 038	1 437	1 590	3 027	155,5	2 395	3474/5425	139
Steinegg	7531	2,62	182	237	277	514	196,2	392	3485/5409	140
Tiefenbronn	7531	7,78	536	748	816	1 564	201,0	1 293	3486/5410	141
Weiler	7531	4,90	399	499	577	1 076	219,6	962	3467/5417	142
Wilferdingen	7531	7,28	1 136	1 644	1 769	3 413	468,8	2 885	3469/5423	143
Würm	7531	8,22	622	867	847	1 714	208,5	1 321	3481/5414	144
Zusammen		278,88	27 295	36 416	39 431	75 847	272,0	63 080		

38 Landkreis Sinsheim

Sitz der Kreisverwaltung: Sinsheim, Stadt

Amtliches Kraftfahrzeugkennzeichen: SNH

AG: Bretten f.d. Gem. 136, 161, Eppingen f.d. Gem. 111, 115, 120, 122, 124, 128, 134, 137, 139, 146, 148, 151, 153, 154, Neckarbischofsheim f.d. Gem. 112, 114, 119, 123, 126, 130, 131, 140, 141, 142, 144, 149, 157, 160, Sinsheim f. übr. Gem.; – LG: Heidelberg u. Karlsruhe; – OLG: Karlsruhe; – ArG: Pforzheim f.d. Gem. 136, 161, Heidelberg f. übr. Gem.; – SG: Mannheim; – VG: Karlsruhe; – AA: Heidelberg; – FA: Bruchsal f.d. Gem. 120, 122, 137, 154, Sinsheim (Elsenz) f. übr. Gem.; – OFD: Karlsruhe; – ZA: Bretten f.d. Gem. 136, 139, 153, 161, Bruchsal f.d. Gem. 120, 122, 137, 154, Heidelberg f.d. Gem. 126, 162, Sinsheim f. übr. Gem.; – HZA: Heidelberg u. Karlsruhe; – HK: Mannheim; – LuHK: Heidelberg; – OPD: Karlsruhe; – StA: Gem. bilden jeweils einen eigenen Standesamtsbezirk; – KWE: Heidelberg.

Adelshofen	6921	6,88	262	505	504	1 009	146,7	904	3492/5448	111
Adersbach	6921	7,38	112	168	181	349	47,3	363	3496/5458	112
Bad Rappenau	6927	25,57	2 077	2 922	3 459	6 381	249,6	4 834	3507/5456	143
Bargen	6921	8,23	265	408	485	893	108,5	701	3501/5463	114
Berwangen	6921	8,44	343	451	447	898	106,4	845	3499/5450	115
Bockschaft	6921	2,14	36	56	54	110	51,4	115	3497/5452	116
Daisbach	6921	7,29	291	455	465	920	126,2	748	3491/5462	117
Dühren	6921	7,18	351	565	613	1 178	164,1	1 112	3488/5456	118
Ehrstadt	6921	7,71	133	215	219	434	56,3	425	3498/5456	119
Eichelberg	7521	6,73	185	303	264	567	84,2	438	3486/5450	120
Eichtersheim	6921	6,19	447	661	723	1 384	223,6	1 027	3483/5455	121
Elsenz	7521	11,53	494	767	824	1 591	138,0	1 580	3488/5449	122
Epfenbach	6921	14,00	563	953	978	1 931	137,9	1 682	3493/5466	123
Eppingen, Stadt	7519	32,96	2 268	3 187	3 521	6 708	203,5	5 501	3493/5444	124
Eschelbach	6921	7,38	584	840	947	1 787	242,1	1 551	3484/5457	125
Eschelbronn	6925	8,26	811	1 087	1 166	2 253	272,8	1 973	3492/5464	126
Gemmingen	7519	11,12	794	1 167	1 291	2 458	221,0	2 017	3498/5447	128
Grombach	6921	7,20	314	460	481	941	130,7	866	3500/5454	129
Hasselbach	6921	2,54	57	110	125	235	92,5	235	3499/5458	130
Helmstadt	6921*	21,78	704	1 113	1 180	2 293	105,3	2 110	3498/5465	131
Hilsbach, Stadt	6921	12,36	477	729	792	1 521	123,1	1 479	3490/5451	132
Hoffenheim	6921	13,17	859	1 165	1 304	2 469	187,5	2 081	3488/5459	133
Ittlingen	6921	14,11	595	793	872	1 665	118,0	1 600	3495/5450	134
Kirchhardt	6926	10,91	678	921	1 031	1 952	178,9	1 755	3499/5452	135
Kürnbach	7519	12,67	692	979	1 117	2 096	165,4	1 851	3489/5438	136
Landshausen	7521	7,26	250	414	410	824	113,5	807	3486/5446	137
Michelfeld	6921	11,74	742	912	1 000	1 912	162,9	1 710	3484/5454	138
Mühlbach	7519	6,14	558	819	882	1 701	277,0	1 467	3492/5440	139
Neckarbischofsheim, Stadt	6924	26,40	1 203	1 668	1 757	3 425	129,7	3 125	3497/5462	140
Neidenstein	6921	6,48	466	633	713	1 346	207,7	1 092	3492/5464	141
Obergimpfern	6921	12,69	460	631	702	1 333	105,0	1 268	3502/5457	142
Reichartshausen	6921	9,38	395	704	753	1 457	155,3	1 226	3496/5469	144
Reihen	6921	10,90	491	695	748	1 443	132,4	1 407	3494/5453	145
Reichen	6920	11,09	414	615	625	1 240	111,8	1 154	3495/5448	146
Rohrbach	6921	7,90	349	484	567	1 051	133,0	889	3493/5457	147
Rohrbach am Glöckel	7519	8,75	370	560	616	1 176	134,4	1 027	3490/5445	148
Siegelsbach	6921	7,68	458	683	726	1 409	183,5	1 224	3506/5459	149
Sinsheim, Stadt	6920	21,92	2 749	3 761	4 295	8 056	367,5	6 532	3491/5457	150

Gemeinde		Fläche	Haus- halte	Wohnbevölkerung am				Koor- di-naten schlüssel	Stati- stische Kenn- ziffer	
Namen	Post- leit- zahl			27.5.1970			6.6.1961			
				mannlich	weiblich	insgesamt				
		qkm	Anzahl			Einw./qkm	Anzahl			
Stebbach	7519	7,95	246	359	358	717	90,2	668	3497/5445	151
Steinsfurt	6921	12,08	651	1 079	1 187	2 266	187,6	2 103	3493/5456	152
Sulzfeld	7519	18,76	1 361	1 947	2 174	4 121	219,7	3 385	3489/5441	153
Tiefenbach	7521	9,17	293	424	409	833	90,8	805	3485/5449	154
Walbstadt, Stadt	6923	18,28	1 404	1 816	1 960	3 776	206,6	3 151	3494/5462	157
Waldangelloch	6921	6,03	382	568	631	1 199	198,8	1 070	3486/5452	158
Weiler	6921	10,46	425	651	714	1 365	130,5	1 167	3491/5451	159
Wollenberg	6921	2,09	78	109	116	225	107,7	238	3502/5461	160
Zaisenhausen	7519	10,11	605	798	843	1 641	162,3	1 394	3486/5441	161
Zuzenhausen	6921	11,64	560	836	879	1 715	147,3	1 500	3487/5462	162
Zusammen		528,63	29 302	42 146	46 108	88 254	166,9	76 202		

39 Landkreis Tauberbischofsheim

Sitz der Kreisverwaltung: Tauberbischofsheim, Stadt

Ämtliches Kraftfahrzeugkennzeichen: TBB

AG: Boxberg f.d. Gem. 111, 112, 115, 116, 120, 130, 151, 154, 162, 169, 172, 173, 178, 181, 191, 192, Wertheim f.d. Gem. 114, 117, 121, 123, 127, 128, 131, 132, 137, 142, 143, 146, 150, 155, 158, 159, 194, 167, 168, 170, 174, 175, 176, 183, 185, 189, 190, Tauberbischofsheim f. ubr. Gem.: – LG: Mosbach; – OLG: Karlsruhe; – ArG: Craillsheim; – SG: Mannheim; – VG: Karlsruhe; – AA, FA: Tauberbischofsheim; – OFD: Karlsruhe; – ZA: Wertheim f.d. Gem. 114, 117, 121, 123, 127, 128, 131, 132, 137, 142, 143, 146, 150, 155, 158, 159, 167, 168, 170, 174, 175, 176, 183, 185, 189, 190, Lauda f. ubr. Gem.: – HZA: Heidelberg; – HK: Mannheim; – IuHK: Heidelberg; – OPD: Karlsruhe; – StA. Gem. bilden jeweils einen eigenen Standesamtsbezirk; – KWE: Mosbach

Angeltürn	6973	3,07	43	80	90	170	55,4	172	3543/5483	111
Assamstadt	6971	17,20	435	732	809	1 541	89,6	1 486	3549/5476	112
Beckstein	6971	2,88	89	165	196	361	125,3	378	3550/5490	113
Bettingen	6981	4,75	154	251	296	547	115,2	491	3540/5515	114
Bobstadt	6971	11,52	158	248	249	497	43,1	558	3548/5481	115
Boxberg, Stadt	6973	7,74	409	534	612	1 146	148,1	1 021	3546/5480	116
Boxtal	6981	6,91	161	252	281	533	77,1	521	3528/5514	117
Brehmen	6971	7,24	90	168	197	365	50,4	373	3540/5492	118
Brunntal	6971	3,28	29	63	68	131	39,9	141	3550/5505	119
Dainbach	6971	7,28	103	158	178	336	46,2	380	3551/5484	120
Dertingen	6981	15,16	249	428	416	844	55,7	875	3544/5514	121
Dienstadt	6972	3,08	67	126	132	258	83,8	243	3544/5499	122
Dietenhan	6981	2,08	64	99	117	216	103,8	223	3543/5512	123
Distelhausen	6971	5,79	251	372	418	790	136,4	716	3549/5496	124
Dittigheim	6971	9,94	249	505	405	910	91,5	806	3548/5497	125
Dittwar	6971	10,38	216	391	391	782	75,3	745	3546/5495	126
Dörlesberg	6981	9,87	156	329	323	652	66,1	646	3536/5508	127
Ebenheid	6981	5,18	64	140	154	294	56,8	307	3526/5508	128
Eiersheim	6971	9,61	110	239	246	485	50,5	480	3542/5502	129
Epplingen	6971	3,65	57	116	104	220	60,3	237	3545/5485	130
Freudenberg, Stadt	6982	13,00	747	1 176	1 164	2 340	180,0	1 943	3523/5511	131
Gamburg	6981	10,03	231	376	409	785	78,3	758	3543/5506	132
Gerchsheim	6971	12,83	305	565	547	1 112	86,7	984	3556/5508	133
Gerlachsheim	6971	8,76	517	786	953	1 739	198,5	1 552	3552/5493	134
Gissigheim	6971	14,49	191	440	438	878	60,6	845	3542/5495	135
Großbrinderfeld	6971	23,23	344	562	592	1 154	49,7	1 147	3552/5503	136
Grünenwört	6981	1,91	133	220	250	470	246,1	432	3534/5515	137
Grunsfeld, Stadt	6974	17,99	602	947	1 017	1 964	109,2	1 920	3553/5497	138
Grunsfeldhausen	6971	2,99	55	102	121	223	74,6	209	3553/5498	139
Heckfeld	6971	14,68	121	301	232	533	36,3	469	3546/5490	140
Hochhausen	6971	9,15	203	315	352	667	72,9	662	3546/5502	141
Höhefeld	6971	11,04	132	255	268	523	47,4	600	3544/5509	142
Hundheim	6981	13,97	188	369	372	741	53,0	809	3533/5506	143
Ilmspan	6971	7,36	75	170	174	344	46,7	372	3556/5503	144
Impfingen	6971	6,72	186	337	355	692	103,0	645	3547/5501	145
Kernbach	6981	4,10	135	217	236	453	110,5	458	3545/5509	146
Königheim	6976	24,02	523	859	995	1 854	77,2	1 800	3542/5498	147
Königshofen, Stadt	6975	13,82	765	1 196	1 259	2 455	177,6	1 777	3553/5490	148
Krenshheim	6971	6,86	81	162	188	350	51,0	354	3556/5500	149
Külshheim, Stadt	6987	29,86	873	1 769	1 460	3 229	108,1	2 041	3537/5503	150
Kützbrunn	6971	3,53	49	125	124	249	70,5	238	3554/5494	152
Kupprichhausen	6971	7,84	105	175	171	346	44,1	376	3545/5488	151
Lauda, Stadt	6970	12,55	1 914	2 698	2 935	5 633	448,8	4 797	3550/5492	153
Lengenrieden	6971	4,68	55	111	107	218	46,6	234	3546/5488	154
Lindelbach	6981	3,76	97	166	176	342	91,0	340	3542/5513	155
Marbach	6971	1,31	53	105	97	202	154,2	205	3552/5492	156
Messelhausen	6971	8,16	127	225	203	428	52,5	506	3557/5493	157
Mondfeld	6981	13,16	223	317	358	675	51,3	590	3530/5516	158
Nassig	6981	15,67	271	548	565	1 113	71,0	1 124	3532/5511	159
Niklashausen	6971	1,89	148	247	279	526	278,3	482	3545/5508	194
Oberbalbach	6971	7,99	141	305	296	601	75,2	568	3557/5489	160
Oberlauda	6971	6,97	283	455	428	883	126,7	835	3549/5492	161
Oberschüpf	6971	7,76	113	193	236	429	55,3	409	3548/5487	162
Oberwittighausen	6971	5,76	99	177	188	365	63,4	394	3561/5499	163
Paimar	6971	5,54	59	128	123	251	45,3	268	3554/5500	164
Poppenhausen	6971	6,52	30	76	77	153	23,5	183	3559/5499	165
Püflingen	6971	15,51	130	281	276	557	35,9	568	3538/5493	166
Rauenberg	6981	7,52	179	331	336	667	88,7	629	3527/5511	167
Reicholzheim	6984	17,41	452	759	793	1 552	89,1	1 507	3538/5510	168
Sachsenflur	6971	5,98	115	188	186	374	62,5	382	3551/5487	169
Sachsenhausen	6981	5,90	126	241	289	530	89,8	523	3535/5510	170
Schönfeld	6971	13,22	141	273	278	551	41,7	542	3557/5504	171
Schwabhausen	6961	5,61	136	254	249	503	89,7	514	3543/5480	172

08 Baden - Württemberg

2 RB Nordbaden

39

Gemeinde		Fläche	Haus- halte	Wohnbevölkerung am				Koor- dinaten schlüssel	Stati- stische Kenn- ziffer	
Namen	Post- leert- zahl			27.5 1970			6.6.1961			
				mannlich	weiblich	insgesamt				
		qkm	Anzahl			Einw./qkm	Anzahl			
Schweigern	6971	11,62	308	391	477	868	74,7	906	3548/5484	173
Sonderriet	6981	7,50	123	249	251	500	66,7	506	3531/5508	174
Steinbach	6981	13,62	127	287	271	558	41,0	580	3534/5504	175
Steinfurt	6969	3,26	27	72	64	136	41,7	152	3534/5501	176
Tauberbischofsheim, Stadt	6972	23,97	2 678	3 734	4 149	7 883	328,9	6 996	3547/5498	177
Uiffingen	6971	14,79	125	272	244	516	34,9	507	3543/5485	178
Uissigheim	6971	11,16	193	358	363	721	64,6	716	3541/5504	179
Unterbalbach	6971	5,17	456	688	731	1 419	274,5	1 160	3554/5488	180
Unterschüpf	6971	6,46	238	350	373	723	111,9	777	3549/5486	181
Unterwittighausen	6971	11,52	326	566	574	1 140	99,0	1 051	3560/5497	182
Urphar	6981	4,55	165	243	256	499	109,7	470	3541/5512	183
Vilchband	6971	8,62	72	162	171	333	38,6	355	3559/5495	184
Waldenhausen	6981	2,59	109	186	187	373	144,0	351	3537/5512	185
Wenkheim	6971	11,96	223	396	407	803	67,1	798	3550/5507	186
Werbach	6971	12,19	331	486	533	1 019	83,6	1 006	3546/5503	187
Werbachhausen	6971	3,84	81	163	184	347	90,4	311	3549/5504	188
Wertheim, Stadt	6980	19,22	4 399	5 531	6 498	12 029	625,9	11 329	3536/5513	189
Wessental	6981	2,19	45	96	81	177	80,8	160	3529/5510	190
Windischbuch	6971	8,15	88	193	181	374	45,9	386	3544/5478	191
Wölchingen	6973	8,87	209	290	338	628	70,8	609	3545/5483	192
Zimmern	6971	7,75	123	259	223	482	62,2	520	3556/5496	193
Zusammen		776,66	25 053	39 870	42 390	82 260	105,9	76 436		

Gemeinde		Fläche	Haus- halte	Wohnbevölkerung am			Koor- dina- ten schlüsse!	Stati- stische Kenn- ziffer
Namen	Post- leitz- zahl			27 5 1970		6,6 1961		
				männlich	weiblich	insgesamt		
		qkm	Anzahl	Einw /qkm	Anzahl			

3 RB Südbaden

Sitz der Bezirksregierung Freiburg im Breisgau, Stadt

11 Stadtkreis Baden - Baden

Amtliches Kraftfahrzeugkennzeichen BAD

AG, LG: Baden - Baden; — OLG, Karlsruhe, — ArG, Rastatt, — SG, Karlsruhe; — VG: Freiburg im Breisgau, — AA, Rastatt, — FA Baden - Baden, — OFD, Freiburg im Breisgau; — ZA, HZA Baden - Baden; — HK, Karlsruhe; — LuHK, Baden - Baden; — OPD, Freiburg im Breisgau, — StA Baden - Baden; — OKI, S; — KWE, Offenburg

Baden - Baden, Stadt 7 570 | 91,19 16 113 16 104 21 433 37 537 411,6 40 029 3444/5403 000

12 Stadtkreis Freiburg im Breisgau

Amtliches Kraftfahrzeugkennzeichen FR

AG, LG: Freiburg im Breisgau; — OLG, Karlsruhe, — ArG, SG, VG, AA, Freiburg im Breisgau; — FA Freiburg I, — II, — OFD, ZA, HZA, HK, LuHK, OPD, Freiburg im Breisgau, — StA, Freiburg im Breisgau, — OKI, S; — KWE, Freiburg im Breisgau.

Freiburg im Breisgau, Stadt . . . 7 800 | 79,90 66 697 73 691 88 531 162 222 2 030,3 145 027 3415/5318 000

31 Landkreis Buhl

Sitz der Kreisverwaltung Buhl, Stadt

Amtliches Kraftfahrzeugkennzeichen: BH

AG, Achern f.d. Gem. 111, 117, 118, 119, 121, 122, 125, 131, 133, 134, 136, 137, 138, 140, 148, Baden - Baden f.d. Gem. 141, Buhl f. uhr. Gem ; — LG, Baden - Baden; — OLG, Karlsruhe; — ArG: Offenburg f.d. Gem. 111, 117, 118, 119, 121, 122, 125, 131, 133, 134, 136, 137, 138, 140, 148, Rastatt f. uhr. Gem., — SG, Karlsruhe, — VG, Freiburg im Breisgau; — AA, Rastatt, — FA, Achern (Baden) f.d. Gem. 111, 117, 118, 119, 121, 122, 125, 131, 133, 134, 136, 137, 138, 140, 148, Buhl (Baden) f. uhr. Gem., — OFD: Freiburg im Breisgau; — ZA, Achern f.d. Gem. 111, 117, 118, 119, 121, 122, 125, 131, 133, 134, 136, 137, 138, 140, 148, Buhl f. uhr. Gem., — HZA, Baden - Baden; — HK, Karlsruhe; — LuHK, Baden - Baden; — OPD, Freiburg im Breisgau, — StA, Gem. bilden jeweils einen eigenen Standesamtsbezirk; — KWE, Offenburg.

Achern, Stadt	7590	14,14	3 736	5 155	5 741	10 896	770,6	9 113	3432/5388	111
Altschweier	7586	5,24	554	861	934	1 795	342,6	1 633	3439/5396	112
Balzhofen	7581	2,78	107	198	210	408	146,8	383	3433/5397	113
Bühl, Stadt	7580	36,90	4 139	5 676	6 988	12 664	343,2	11 448	3436/5396	114
Bühlertal	7582	17,68	2 639	3 983	4 438	8 421	476,3	7 647	3440/5395	115
Eisental	7581	5,66	601	961	1 013	1 974	348,8	1 682	3439/5398	116
Fautenbach	7591	6,20	507	896	903	1 799	290,2	1 557	3430/3388	117
Furschenbach	7593	3,83	112	239	202	441	115,1	460	3436/5383	118
Garnshurst	7591	11,29	280	584	602	1 186	105,0	1 100	3428/5392	119
Greffern	7581	7,69	357	550	597	1 147	149,2	984	3427/5402	120
Großweier	7591	6,03	317	502	569	1 071	177,6	800	3430/5391	121
Kappelrodeck	7594	9,63	1 273	2 010	2 206	4 216	437,8	3 646	3435/5384	122
Lauf	7591	15,01	1 029	1 688	1 913	3 601	239,9	3 278	3436/5391	123
Leiberstung	7571	5,28	117	238	260	498	94,3	453	3433/5402	124
Mörsbach	7591	5,90	368	605	637	1 242	210,5	1 102	3431/3385	125
Moos	7581	5,48	149	270	330	600	109,5	537	3431/5398	126
Neuweiher	7571	6,06	624	973	1 148	2 121	350,0	1 805	3440/5399	128
Oberbruch	7581	5,17	98	182	185	367	71,0	316	3433/5399	130
Obersasbach	7591	7,16	408	647	944	1 591	222,2	1 326	3434/5389	131
Önsbach	7591	7,89	515	872	870	1 742	220,8	1 528	3429/5386	133
Ottenhofen im Schwarzwald	7593	21,42	857	1 387	1 542	2 929	136,7	2 694	3438/5381	134
Ottersweier	7583	18,14	1 124	1 949	2 092	4 041	222,8	3 431	3435/5393	135
Sasbach	7591	9,57	739	1 782	1 276	3 058	319,5	2 589	3433/5390	136
Sasbachried	7591	5,11	153	263	278	541	105,9	424	3433/5392	137
Sasbachwalden	7595	18,26	497	852	1 004	1 856	101,6	1 587	3436/3387	138
Schwarzach	7581	13,09	433	662	871	1 533	117,1	1 432	3430/5402	139
Seebach	7591	19,04	363	732	782	1 514	79,5	1 418	3441/5382	140
Sinzheim	7573	23,21	2 154	3 281	3 516	6 797	292,8	5 448	3439/5404	141
Steinbach, Stadt	7572	11,81	1 038	1 557	1 716	3 273	277,1	2 857	3438/5399	142
Stollhofen	7571	12,35	297	531	548	1 079	87,4	1 053	3430/5403	143
Ulm	7585	7,02	182	355	361	716	102,0	651	3428/5399	144
Unzhurst	7581	11,00	354	672	676	1 348	122,5	1 340	3431/5395	145
Varnhalt	7571	4,16	565	855	875	1 730	415,9	1 230	3440/5400	146
Vimbuch	7581	5,75	335	654	625	1 279	222,4	746	3435/5398	147
Waldulm	7591	8,26	357	676	676	1 352	163,7	1 254	3434/5383	148
Weitenung	7571	6,21	333	532	568	1 100	177,1	907	3436/5401	149
Zusammen		379,42	27 711	43 830	48 096	91 926	242,3	79 859		

32 Landkreis Donaueschingen

Sitz der Kreisverwaltung Donaueschingen, Stadt

Amtliches Kraftfahrzeugkennzeichen DS

AG, Engen f.d. Gem. 113, 120, 131, 134, 139, 141, 144, 146, 148, 159, Villingen im Schwarzwald f.d. Gem. 127, Waldshut f.d. Gem. 124, Donaueschingen f. uhr. Gem., — LG, Konstanz u. Waldshut, — OLG, Karlsruhe; — ArG: Lorrach f.d. Gem. 124, Radolfzell f.d. Gem. 113, 120, 131, 134, 139, 141, 144, 146, 148, 159, Villingen im Schwarzwald f. uhr. Gem.; — SG, Konstanz, — VG: Freiburg im Breisgau, — AA, Villingen im Schwarzwald, — FA, Singen (Hohentwiel) f. d. Gem. 120, 131, 146, 159, Donaueschingen f. uhr. Gem.; — OFD, Freiburg im Breisgau, — ZA, Singen (Hohentwiel) f.d. Gem. 113, 116, 120, 126, 131, 134, 136, 139, 141, 144, 146, 148, 155, 156, 159, Stuhlingen f.d. Gem. 124, Villingen im Schwarzwald f. uhr. Gem., — HZA, Singen (Hohentwiel) u. Waldshut, — HK, LuHK, Konstanz; — OPD, Tübingen f.d. Gem. 122, Freiburg im Breisgau f. uhr. Gem.; — StA, Gem. bilden jeweils einen eigenen Standesamtsbezirk; — KWE, Donaueschingen.

Aasen	7711	13,74	245	381	433	814	59,2	760	3467/5316	111
Achdorf	7711	11,94	106	252	218	470	39,4	452	3463/5300	112
Aulfingen	7711	12,05	157	268	261	529	43,9	492	3474/5306	113
Behla	7711	5,68	72	155	155	310	54,6	290	3464/5307	114

08 Baden - Württemberg

3 RB Südbaden

32, 33

Gemeinde		Fläche	Haus- halte	Wohnbevölkerung am				Koor- dinaten schlussel	Stati- stische Kenn- ziffer	
Namen	Post- leit- zahl			27.5.1970			6.6.1961			
				mannlich	weiblich	insgesamt				
		qkm	Anzahl		Einw./qkm	Anzahl				
Biesingen	7711	2,71	107	172	187	359	132,5	359	3469/5317	115
Blumberg, Stadt	7712	26,37	2 351	3 597	3 732	7 329	277,9	6 634	3465/5300	116
Braunlingen, Stadt	7715	49,24	1 451	2 520	2 487	5 007	101,7	3 952	3459/5310	117
Donaueschingen, Stadt	7710	32,49	4 099	5 509	6 139	11 648	358,5	10 715	3462/5313	119
Emmingen ab Egg	7701	28,51	498	791	797	1 588	55,7	1 197	3489/5310	120
Eßlingen	7201	6,74	84	133	160	293	43,5	260	3479/5317	122
Fürstenberg, Stadt	7711	9,57	85	183	179	362	37,8	358	3466/5306	123
Futzen	7891	18,07	231	363	381	744	41,2	758	3465/5297	124
Furtwangen, Stadt	7743	29,51	2 986	4 391	4 201	8 592	291,2	7 404	3441/5324	125
Geisingen, Stadt	7716	21,59	722	1 549	1 346	2 895	134,1	1 878	3474/5310	126
Grüningen	7711	6,09	136	228	254	482	79,1	387	3460/5316	127
Gütenbach	7741	18,61	590	839	915	1 754	94,3	1 506	3436/5323	128
Gutmadingen	7711	11,64	198	327	314	641	55,1	682	3471/5308	129
Hammereisenbach - Bregenbach	7711	15,11	158	346	316	662	43,8	481	3449/5318	130
Hattningen	7701	13,54	183	302	323	625	46,2	585	3484/5309	131
Hausen vor Wald	7711	4,47	104	191	164	355	79,4	342	3462/5306	132
Heidenhofen	7711	2,67	53	97	109	206	77,2	197	3468/5316	133
Hintschingen	7711	5,39	63	115	115	230	42,7	230	3478/5310	134
Hochemmingen	7731	9,82	135	274	265	539	54,9	453	3468/5321	135
Hondingen	7711	10,33	137	217	232	449	43,5	450	3468/5303	136
Hubertshofen	7711	6,58	70	142	151	293	44,5	221	3455/5314	137
Hüfingen, Stadt	7713	25,53	1 263	2 098	2 205	4 303	182,9	3 441	3462/5310	138
Immendingen	7717	36,36	1 149	1 980	1 770	3 750	103,1	3 591	3480/5312	139
Ippingen	7711	10,64	102	189	178	367	34,5	318	3475/5316	140
Kirchen - Hausen	7711	15,11	215	518	386	904	59,8	669	3476/5308	141
Langenbach	7741	10,99	78	154	130	284	25,8	230	3448/5325	143
Leipferdingen	7711	13,36	207	371	362	733	54,9	710	3475/5303	144
Linach	7743	8,93	33	74	74	148	16,6	170	3444/5321	145
Mauenheim	7701	8,07	87	171	183	354	43,9	321	3482/5307	146
Mistelbrunn	7711	3,70	14	38	32	70	18,9	64	3453/5313	147
Möhringen, Stadt	7717	30,30	1 176	1 539	1 660	3 199	105,6	2 576	3482/5314	148
Mundelfingen	7711	15,24	149	297	340	637	41,8	640	3460/5304	149
Neudingen	7711	11,48	193	353	368	721	62,8	697	3468/5308	150
Neukirch	7741	18,04	228	434	408	842	46,7	799	3439/5321	151
Oberbaldingen	7711	7,07	210	326	329	655	92,6	644	3470/5316	152
Öfingen	7711	11,41	216	294	306	600	52,6	647	3473/5317	153
Pföhren	7711	15,69	336	557	540	1 097	69,9	974	3467/5311	154
Riedböhringen	7711	13,15	229	387	395	782	59,5	723	3465/5304	155
Riedoschingen	7711	18,62	268	406	441	847	45,5	797	3471/5301	156
Rohrbach im Schwarzwald	7711	13,47	103	204	197	401	29,8	386	3445/5327	157
Schönenbach	7741	11,44	235	380	365	745	65,1	585	3443/5324	158
Stetten	7701	5,33	56	121	113	234	43,9	245	3479/5304	159
Sunthausen	7711	7,53	180	328	339	667	88,6	556	3470/5318	161
Tannheim	7731	15,79	270	517	545	1 062	67,3	897	3456/5318	162
Unadingen	7711	12,75	202	415	422	837	65,6	731	3456/5305	163
Unterbaldingen	7711	10,98	138	227	254	481	43,8	494	3471/5315	164
Unterbrand	7711	3,04	53	86	108	194	63,8	172	3452/5311	165
Vöhrenbach, Stadt	7741	23,17	1 062	1 482	1 518	3 000	129,5	2 418	3448/5324	166
Waldhausen	7711	6,13	22	71	63	134	21,9	131	3456/5310	167
Wolterdingen	7711	15,92	369	584	591	1 175	73,8	1 077	3457/5315	168
Zusammen		769,70	23 864	37 943	38 456	76 399	99,3	66 746		

33 Landkreis Emmendingen

Sitz der Kreisverwaltung, Emmendingen, Stadt

Amtliches Kraftfahrzeugkennzeichen: EM

AG: Breisach am Rhein f.d. Gem. 134, 151, Emmendingen f.d. Gem. 113, 120, 122, 125, 129, 133, 135, 137, 138, 139, 142, 147, 149, 152, 156, 159, 162, 165, Kenzingen f.d. Gem. 112, 116, 117, 118, 123, 124, 128, 130, 132, 140, 143, 144, 150, 157, 160, 163, 166, Waldkirch f. übr. Gem.; – LG: Freiburg im Breisgau; – OLG: Karlsruhe; – ArG, SG, VG, AA: Freiburg im Breisgau; – FA: Freiburg I u. II f.d. Gem. 114, 115, 119, 121, 126, 131, 136, 141, 168, 145, 146, 148, 153, 154, 169, 155, 161, 164, 167, Emmendingen f. übr. Gem.; – OFD: Freiburg im Breisgau; – ZA: Freiburg im Breisgau f.d. Gem. 120, 149, 159, Herbolzheim f.d. Gem. 112, 113, 116, 117, 118, 123, 124, 128, 129, 130, 132, 133, 134, 138, 140, 143, 144, 150, 151, 157, 160, 163, 166, Emmendingen f. übr. Gem.; – HZA: Freiburg im Breisgau; – HK, IuHK, OPD: Freiburg im Breisgau; – StA: Gem. bilden jeweils einen eigenen Standesamtsbezirk; – KWE: Freiburg im Breisgau.

Amoltern	7831	2,41	88	155	172	327	135,7	333	3402/5333	112
Bahlingen	7836	12,65	853	1 383	1 467	2 850	225,3	2 664	3406/5332	113
Biederbach	7807	31,36	292	735	738	1 473	47,0	1 432	3427/5341	114
Bleibach	7809	3,80	422	663	773	1 436	377,9	1 203	3426/5333	115
Bleichheim	7831	7,37	173	294	319	613	83,2	666	3413/5342	116
Bombach	7831	3,10	134	202	242	444	143,2	417	3412/5339	117
Broggingen	7831	5,25	157	283	316	599	114,1	586	3413/5343	118
Buchholz	7809	5,73	515	824	902	1 726	301,2	1 279	3419/5328	119
Denzlingen	7809	16,98	2 209	3 156	3 302	6 458	380,3	4 099	3416/5327	120
Elzach, Stadt	7807	4,42	826	1 214	1 370	2 584	584,6	2 379	3431/5338	121
Emmendingen, Stadt	7830	12,93	5 405	7 495	8 533	16 028	1 239,6	13 256	3414/5332	122
Endingen, Stadt	7833	13,84	1 327	1 904	2 104	4 008	289,6	3 700	3404/5335	123
Forchheim	7831	10,79	293	515	564	1 079	100,0	1 094	3403/5337	124
Freiamt	7831	38,00	566	1 149	1 201	2 350	61,8	2 287	3418/5337	125
Gutach im Breisgau	7809	3,70	540	780	908	1 688	456,2	1 597	3425/5332	126
Hecklingen	7831	4,09	237	422	443	865	211,5	725	3409/5338	128
Heimbach	7831	5,07	265	395	449	844	166,5	808	3413/5337	129
Herbolzheim, Stadt	7834	17,09	1 605	2 380	2 668	5 048	295,4	4 712	3409/5344	130
Katzenmoos	7809	8,11	79	175	159	334	41,2	322	3428/5337	131
Kenzingen, Stadt	7832	25,40	1 481	2 163	2 622	4 785	188,4	4 715	3408/5340	132
Kondringen	7831	9,04	741	1 015	1 138	2 153	238,2	2 017	3411/5335	133
Königschaffhausen	7831	5,72	289	503	525	1 028	179,7	1 050	3400/5334	134

Gemeinde		Fläche	Haus- halte	Wohnbevölkerung am				Koor- di-naten schlüssel	Stati- stische Kenn- ziffer	
Namen	Post- leit- zahl			27.5.1970			6.6.1961			
				mannlich	weiblich	insgesamt				
		qkm	Anzahl			Einw./qkm	Anzahl			
Kollmarsreute	7831	4,13	354	553	600	1 153	279,2	826	3417/5330	135
Kollnau	7809	9,07	1 585	2 140	2 547	4 687	516,8	4 496	3423/5330	136
Maleck	7830	2,36	115	184	176	360	152,5	246	3417/5333	137
Malterdingen	7831	11,15	659	1 048	1 147	2 195	196,9	2 006	3410/5337	138
Mundingen	7831	9,63	478	764	800	1 564	162,4	1 342	3413/5334	139
Niederhausen	7831	9,04	318	520	599	1 199	123,8	989	3404/5346	140
Niederwinden	7809	8,28	278	505	494	999	120,7	875	3427/5334	141
Nimburg	7831	10,18	348	570	638	1 208	118,7	1 220	3409/5331	142
Nordweil	7831	4,34	172	352	375	727	167,5	660	3412/5341	143
Oberhausen	7831	12,93	590	979	1 014	1 993	154,1	1 791	3404/5344	144
Oberprechtal	7809	14,62	219	420	457	877	60,0	807	3437/5342	168
Obersimonswald	7809	23,83	168	317	362	679	28,5	677	3433/5326	145
Oberwinden	7809	13,68	361	721	741	1 462	106,9	1 268	3429/5336	146
Ottoschwanden	7831	13,97	363	828	810	1 638	117,3	1 581	3417/5339	147
Prechtal	7809	29,51	351	787	787	1 574	53,3	1 310	3435/5342	148
Reute	7801	4,79	414	820	844	1 664	347,4	1 346	3412/5328	149
Riegel	7831	18,33	690	1 090	1 090	2 180	118,9	2 137	3407/5336	150
Sasbach	7831	10,51	391	713	712	1 425	135,6	1 270	3397/5335	151
Sexau	7831	16,30	627	1 024	1 079	2 103	129,0	1 915	3419/5330	152
Siegelau	7809	17,26	152	319	313	632	36,6	634	3424/5335	153
Siensbach	7808	9,89	170	324	305	629	63,6	461	3425/5331	154
Simonswald	7809	48,59	500	950	962	1 912	39,3	1 852	3430/5330	169
Suggental	7809	2,96	88	181	170	351	118,6	281	3420/5327	155
Teningen	7835	16,07	1 806	2 721	2 829	5 550	307,3	3 656	3411/5333	156
Tutschfelden	7831	2,42	131	239	264	503	207,8	441	3411/5343	157
Vörstetten	7801	7,89	453	695	701	1 396	176,9	1 160	3414/5326	159
Wagenstadt	7831	3,33	211	391	421	812	243,8	698	3410/5342	160
Waldkirch, Stadt	7808	20,82	3 896	5 056	6 116	11 172	536,6	8 630	3423/5329	161
Wasser	7831	2,60	419	594	636	1 230	473,1	743	3415/5330	162
Weisweil	7831	19,10	461	716	776	1 492	78,1	1 504	3401/5341	163
Wildgutach	7741	3,03	21	47	52	99	32,7	106	3434/5322	164
Windenreute	7831	3,03	348	504	547	1 051	346,9	876	3417/5332	165
Wyhl	7831	16,95	727	1 315	1 373	2 688	158,6	2 406	3400/5338	166
Yach	7809	18,61	200	395	435	830	44,6	794	3432/5336	167
Zusammen		666,05	36 561	56 587	62 087	118 674	178,2	102 345		

34 Landkreis Freiburg

Sitz der Kreisverwaltung: Freiburg im Breisgau, Stadt

Amtliches Kraftfahrzeugkennzeichen: FR

AG: Breisach am Rhein f.d. Gem. 111, 113, 115, 118, 122, 131, 132, 142, 143, 145, 149, 151, 155, 157, 160, 161, 170, 181, Emmendingen f.d. Gem. 116, 126, 139, Staufen im Breisgau f.d. Gem. 114, 117, 125, 129, 134, 135, 146, 156, 162, 165, 167, 172, Waldkirch f.d. Gem. 130, 136, Freiburg im Breisgau f. übr. Gem.; – LG: Freiburg im Breisgau; – OLG: Karlsruhe; – ArG, SG, VG, AA: Freiburg im Breisgau; – FA: Freiburg i. u. L.; – OFD: Freiburg im Breisgau; – ZA: Breisach am Rhein f.d. Gem. 111, 113, 115, 118, 122, 129, 132, 134, 135, 142, 143, 145, 149, 151, 153, 155, 157, 160, 161, 170, 181, Freiburg im Breisgau f. übr. Gem.; – HZA, HK, IuHK, OPD: Freiburg im Breisgau; – StA: Gem. bilden jeweils einen eigenen Standesamtsbezirk; – OKI: S f. Ionosphäreninstitut i.d. Gem. 118, KWE: Freiburg im Breisgau.

Achkarren	7801	3,53	208	405	430	835	236,5	726	3398/5327	111
Au	7801	3,99	222	302	342	644	161,4	613	3413/5314	112
Bickensohl	7801	3,07	131	196	228	424	138,1	411	3399/5328	113
Biengen	7801	6,09	235	438	448	886	145,5	760	3402/5312	114
Bischoffingen	7801	3,21	199	320	364	684	213,1	670	3398/5331	115
Bötzingen	7805	12,99	1 225	2 008	2 056	4 064	312,9	2 687	3405/5328	116
Bollschweil	7801	11,86	387	636	673	1 309	110,4	981	3410/5310	117
Breisach am Rhein, Stadt	7814	29,79	1 869	2 756	2 949	5 705	191,5	4 902	3394/5322	118
Buchenbach	7801	6,47	254	430	527	957	147,9	743	3426/5314	119
Buchheim	7801	4,85	415	577	639	1 216	250,7	850	3409/5326	120
Burg	7815	5,88	214	327	337	664	112,9	527	3424/5316	121
Burkheim, Stadt	7801	5,93	239	383	412	795	134,1	794	3396/5330	122
Ebnet	7806	6,87	691	881	912	1 793	261,0	1 480	3418/5318	123
Ebringen	7801	8,17	527	819	824	1 643	201,1	1 618	3409/5314	124
Ehrenstetten	7801	18,18	444	781	828	1 609	88,5	1 382	3407/5310	125
Eichstetten	7831	12,31	670	1 066	1 146	2 212	179,7	2 150	3406/5329	126
Eschbach	7801	14,42	215	404	410	814	56,4	644	3424/5319	127
Falkensteig	7801	6,56	55	113	115	228	34,8	234	3426/5312	128
Feldkirch	7801	4,21	99	192	215	407	96,7	318	3399/5312	129
Glottertal	7804	31,24	661	1 234	1 371	2 605	83,4	2 314	3421/5324	130
Gottenheim	7801	8,74	524	889	883	1 772	202,7	1 652	3405/5324	131
Gundlingen	7801	11,12	267	494	482	976	87,8	833	3399/5320	132
Gundelfingen	7803	7,20	1 905	2 439	2 577	5 016	696,7	2 682	3416/5324	133
Hartheim	7801	10,32	308	560	640	1 200	116,3	987	3398/5312	134
Hausen an der Mohlin	7801	4,43	150	294	281	575	129,8	459	3401/5314	135
Heuweiler	7801	4,01	181	334	364	698	174,1	613	3418/5326	136
Hochdorf	7801	10,10	481	749	731	1 480	146,5	931	3411/5325	137
Hofsgrund	7801	8,76	72	175	181	356	40,6	339	3418/5308	138
Holzhausen	7801	3,64	258	437	436	873	239,8	641	3410/5327	139
Horben	7801	8,75	196	371	367	738	84,3	770	3415/5311	140
Hugstetten	7801	3,69	514	795	807	1 602	434,1	1 188	3409/5325	141
Ihringen	7811	18,80	1 273	1 843	2 041	3 884	206,6	3 691	3399/5324	142
Jechtingen	7801	8,41	271	430	460	890	105,8	862	3396/5333	143
Kappel	7800	13,81	889	1 210	1 264	2 474	179,1	1 865	3419/5315	144
Kiechlinsbergen	7831	4,76	275	407	446	853	179,2	809	3400/5333	145
Kirchhofen	7801	14,57	565	887	948	1 835	125,9	1 483	3406/5310	146
Kirchzarten	7815	11,67	1 587	2 203	2 569	4 772	408,9	3 855	3422/5315	147
Lehen	7800	3,66	772	974	997	1 971	538,5	1 389	3411/5321	148

08 Baden - Württemberg

3 RB Südbaden

34, 40

Gemeinde		Fläche	Haus- halte	Wohnbevölkerung am				Koor- di- naten schlüssel	Stati- stische Kenn- ziffer	
Namen	Post- leit- zahl			27 5 1970			6,6 1961			
				mannlich	weiblich	insgesamt				
		qkm	Anzahl			Einw./qkm	Anzahl			
Leiselheim	7831	1,87	99	169	161	330	176,5	356	3399/5333	149
Mengen	7801	9,88	292	455	493	948	96,0	802	3404/5314	150
Merdingen	7801	14,39	472	869	911	1 780	123,7	1 487	3402/5321	151
Merzhausen	7802	2,76	1 043	1 249	1 328	2 577	933,7	2 250	3412/5315	152
Munzingen	7801	6,77	267	399	464	863	127,5	779	3403/5316	153
Neuershausen	7801	5,60	204	378	388	766	136,8	661	3408/5327	154
Niederrimsingen	7801	4,60	212	376	389	765	166,3	594	3401/5317	155
Norsingen	7801	1,80	213	331	330	661	367,2	637	3405/5312	156
Oberbergen	7801	7,37	219	386	384	770	104,5	686	3400/5330	157
Oberried	7801	17,83	305	604	602	1 206	67,6	1 001	3422/5311	159
Oberrimsingen	7801	9,06	213	478	412	890	98,2	844	3400/5316	160
Oberrotweil	7801	10,19	486	722	808	1 530	150,1	1 516	3398/5329	161
Offnadingen	7801	1,58	73	134	113	247	156,3	263	3404/5312	162
Opfingen	7801	14,62	369	635	652	1 287	88,0	1 048	3404/5319	164
Pfaffenweiler	7801	3,60	439	736	811	1 547	429,7	1 225	3407/5312	165
Sankt Peter	7811	35,16	444	874	918	1 792	51,0	1 525	3428/5320	166
Sankt Ulrich	7801	4,56	67	147	165	312	68,4	306	3413/5309	167
Sankt Wilhelm	7801	19,17	37	94	93	187	9,8	193	3422/5307	168
Schallstadt - Wolfenweiler	7801	9,69	824	1 287	1 329	2 616	270,0	2 143	3407/5314	169
Schelingen	7801	4,10	77	130	127	257	62,7	258	3402/5331	170
Schelzingen	7801	1,66	66	106	105	211	127,1	186	3406/5313	171
Schlatt	7801	5,74	119	220	227	447	77,9	441	3401/5311	172
Solden	7801	3,80	188	406	407	813	213,9	611	3411/5312	173
Stegen	7801	5,48	179	558	386	944	172,3	661	3423/5317	174
Tiengen	7801	8,38	331	527	551	1 078	128,6	658	3404/5317	175
Umkirch	7801	10,08	609	901	886	1 787	177,3	1 192	3408/5322	176
Unteribental	7815	8,49	74	173	164	337	39,7	302	3426/5317	178
Wagensteig	7801	18,98	118	321	262	583	30,7	556	3429/5317	179
Waltershofen	7801	7,58	296	532	608	1 140	150,4	976	3405/5321	180
Wasenweiler	7801	4,21	225	409	407	816	193,8	677	3402/5325	181
Wildtal	7801	7,07	398	550	579	1 129	159,7	768	3418/5322	182
Wittental	7806	6,54	77	144	131	275	42,0	225	3422/5318	183
Wittnau	7801	5,04	178	308	322	630	125,0	498	3412/5313	184
Zarten	7801	4,15	159	307	320	627	151,1	435	3422/5316	186
Zastler	7801	20,56	65	178	148	326	15,9	26	3425/5309	187
Zusammen		658,42	28 885	45 852	48 081	93 933	142,7	76 879		

40 Landkreis Hochschwarzwald

Sitz der Kreisverwaltung Neustadt, Stadt

Ämtliches Kraftfahrzeugkennzeichen NEU

AG: Bonndorf im Schwarzwald f.d. Gem. 115, 116, 118, 121, 123, 125, 130, 131, 134, 140, 144, 151, 158, 159, Donaueschingen f.d. Gem. 112, Freiburg im Breisgau f.d. Gem. 117, 149, Sankt Blasien f.d. Gem. 113, 114, 132, 139, 148, 150, Neustadt im Schwarzwald f. ubr. Gem. , - LG Freiburg im Breisgau, Konstanz u. Waldshut; - OLG: Karlsruhe; - ArG. Lorrach f.d. Gem. 113, 114, 132, 139, 148, 150, Villingen im Schwarzwald f.d. Gem. 112, Freiburg im Breisgau f. ubr. Gem.; - SG, VG, AA: Freiburg im Breisgau, - FA. Donaueschingen f.d. Gem. 112, 123, 140, 144, Freiburg I u. II f.d. Gem. 117, 149, Schopfheim f.d. Gem. 113, Neustadt (Schwarzwald) f. ubr. Gem., - OFD. Freiburg im Breisgau, - ZA Stuhlingen f.d. Gem. 118, Villingen im Schwarzwald f.d. Gem. 112, 119, 120, 138, 142, 144, 152, 156, Waldshut f.d. Gem. 113 bis 116, 121, 123, 125, 130, 131, 132, 134, 139, 140, 148, 150, 151, 158, 159, Freiburg im Breisgau f. ubr. Gem. , - HZA Freiburg im Breisgau, Singen (Hohentwiel) u. Waldshut, - HK: Freiburg im Breisgau, - IuHK: Schopfheim f.d. Gem. 113, Freiburg im Breisgau f. ubr. Gem. , - OPD Freiburg im Breisgau; - StA Gem. bilden jeweils einen eigenen Standesamtsbezirk, - KWE. Freiburg im Breisgau.

Altglashütten	7821	5,16	154	213	256	469	90,9	435	3434/5302	111
Bachheim	7711	8,95	94	176	188	364	40,7	385	3455/5302	112
Bernau	7821	38,05	367	671	713	1 384	36,4	1 319	3428/5297	113
Blasiwald	7826	11,22	89	173	167	340	30,3	349	3437/5294	114
Boll	7823	6,49	32	64	73	137	21,1	152	3451/5300	115
Bonndorf im Schwarzwald, Stadt	7823	25,32	1 053	1 448	1 744	3 192	126,1	2 556	3451/5298	116
Breitnau	7821	37,85	360	809	773	1 582	41,8	1 628	3431/5311	117
Brunnadern	7821	3,85	31	71	61	132	34,3	155	3454/5296	118
Bubenbach	7829	3,65	91	157	168	325	89,0	308	3448/5314	119
Dittishausen	7829	12,17	129	243	263	506	41,6	421	3453/5307	120
Ebnet	7823	8,77	29	48	59	107	12,2	93	3448/5295	121
Eisenbach	7829	1,94	329	490	520	1 010	520,6	765	3446/5314	122
Ewattingen	7821	16,94	202	380	389	769	45,4	723	3458/5300	123
Falkau	7821	4,90	167	181	283	464	94,7	439	3435/5304	124
Faulenfurst	7826	5,99	42	66	88	154	25,7	165	3441/5297	125
Feldberg (Schwarzwald)	7821	15,17	129	248	287	535	35,3	599	3428/5303	126
Fischbach	7826	7,57	64	124	107	231	30,5	243	3438/5300	127
Friedenweiler	7829	14,14	146	213	372	585	41,4	578	3445/5309	128
Goschweiler	7829	11,57	124	214	237	451	39,0	443	3449/5302	129
Grafenhausen	7821	32,22	408	736	757	1 493	46,3	1 338	3445/5293	130
Gundelwangen	7821	8,17	114	214	207	421	51,5	397	3448/5300	131
Hausern	7821	8,89	267	447	506	953	107,2	795	3438/5290	132
Hinterzarten	7824	33,17	653	946	1 205	2 151	64,8	2 001	3433/5307	133
Holzschlag	7821	7,34	51	97	103	200	27,2	189	3433/5318	134
Kappel	7821	13,70	169	244	294	538	39,3	501	3443/5304	135
Langenordnach	7828	9,88	66	142	128	270	27,3	236	3440/5314	136
Lenzkirch	7825	18,75	856	1 064	1 241	2 305	122,9	2 047	3441/5303	137
Löffingen, Stadt	7829	32,67	853	1 327	1 498	2 825	86,5	2 312	3451/5305	138
Menzenschwand	7821	21,52	163	239	311	550	25,6	557	3431/5299	139
Munchingen	7821	6,72	53	119	112	231	35,0	235	3455/5298	140
Neustadt im Schwarzwald, Stadt	7828	18,73	2 809	3 614	4 162	7 776	415,2	6 903	3442/5308	141
Oberbrand	7829	3,53	120	202	204	406	115,0	314	3447/5312	142
Raitenbuch	7825	10,83	40	95	83	178	16,4	189	3436/5304	143

Gemeinde		Fläche	Haus- halte	Wohnbevölkerung am				Koor- di-naten schlüssel	Stati- stische Kenn- ziffer	
				27.5.1970			6.6 1961			
Namen	Post- leitzahl			qkm	Anzahl		Ernw./qkm			Anzahl
Reiselfingen	7829	9,93	141	293	247	540	54,4	502	3452/5302	144
Rotenbach	7829	13,14	289	509	471	980	74,6	870	3447/5306	145
Rudenberg	7828	5,71	58	120	115	235	41,6	232	3443/5309	146
Saig	7821	12,21	187	298	384	682	55,9	685	3439/5306	147
Sankt Blasien, Stadt	7822	25,71	1 021	1 586	1 432	3 018	117,4	3 197	3435/5292	148
Sankt Märgen	7811	33,35	421	766	838	1 604	48,1	1 590	3432/5319	149
Schluchsee	7826	35,88	344	531	582	1 113	31,0	1 040	3439/5298	150
Schonenbach	7891	8,77	36	71	64	135	15,4	166	3441/5292	151
Schollach	7829	19,62	85	188	151	339	17,3	355	3444/5317	152
Schwarzenbach	7828	15,91	66	153	145	298	18,7	312	3443/5312	153
Titisee	7820	29,95	552	973	1 074	2 047	68,4	1 921	3437/5308	155
Urach	7829	21,19	120	226	226	452	21,3	482	3444/5319	156
Waldau	7829	8,07	70	157	149	306	37,9	309	3438/5316	157
Weilendingen	7821	6,79	97	198	204	402	59,2	363	3451/5296	158
Wittliekofen	7821	5,45	48	107	114	221	40,6	203	3451/5294	159
Zusammen		717,50	13 789	21 651	23 755	45 406	63,3	41 997		

35 Landkreis Kehl

Sitz der Kreisverwaltung Kehl, Stadt

Amtliches Kraftfahrzeugkennzeichen: KEL

AG: Achern f.d. Gem. 138, 143, Offenburg f.d. Gem. 111, 112, 118, 134, 142, Kehl f. übr. Gem.; – LG: Baden - Baden u. Offenburg; – OLG Karlsruhe; – ArG: Offenburg; – SG, VG: Freiburg im Breisgau; – AA: Offenburg; – FA: Kehl; – OFD: Freiburg im Breisgau; – ZA: Achern f.d. Gem. 117, 132, 138, 143, Buhl f.d. Gem. 119, 121, 130, 133, 141, Offenburg f.d. Gem. 112, 142, Kehl f. übr. Gem.; – HZA: Baden - Baden u. Kehl; – HK: Freiburg im Breisgau; – LuHK Lahr; – OPD: Freiburg im Breisgau; – StA: Gem. bilden jeweils einen eigenen Standesamtsbezirk, – KWE Offenburg.

Altenheim	7601	25,05	783	1 313	1 419	2 732	109,1	2 455	3412/5371	111
Appenweiler	7604	13,05	900	1 270	1 394	2 664	204,1	2 307	3425/5378	112
Auenheim	7643	8,29	774	1 140	1 151	2 291	276,4	1 983	3414/5386	113
Bodersweiler	7641	7,61	448	739	767	1 506	197,9	1 357	3417/5385	114
Diersheim	7641	7,08	253	457	479	936	132,2	872	3418/5391	115
Eckartsweiler	7601	11,14	232	448	430	878	78,8	705	3415/5378	116
Freistett, Stadt	7591	21,32	1 001	1 515	1 554	3 069	143,9	2 840	3422/5392	117
Goldscheuer	7601	13,36	849	1 473	1 497	2 970	222,3	2 471	3413/5375	118
Grauelsbaum	7581	1,42	117	181	199	380	267,6	352	3425/5401	119
Hausgereut	7591	1,48	45	76	76	152	102,7	110	3421/5390	120
Helmlingen	7581	7,04	263	437	440	877	124,6	849	3424/5397	121
Hesselhurst	7601	4,39	175	306	308	614	139,9	568	3418/5376	122
Hohnhurst	7601	3,72	67	125	122	247	66,4	172	3416/5374	123
Holzhausen	7641	5,81	94	170	187	357	61,4	350	3420/5388	124
Honau	7641	3,41	167	247	269	516	151,3	488	3417/5390	125
Kehl, Stadt	7640	14,17	5 961	7 711	8 319	16 030	1 131,3	13 121	3412/5382	126
Kork	7642	9,27	508	944	1 154	2 098	226,3	1 748	3417/5382	127
Legelshurst	7644	18,72	419	807	837	1 644	87,8	1 558	3420/5382	128
Leutesheim	7641	5,91	393	680	716	1 396	236,2	1 241	3415/5388	129
Lichtenau, Stadt	7585	8,41	520	726	870	1 596	189,8	1 459	3427/5399	130
Linx	7641	8,20	262	437	454	891	108,7	819	3418/5388	131
Memprechtshofen	7591	6,76	237	427	403	830	122,8	671	3425/5394	132
Muckenschopf	7581	4,04	122	185	224	409	101,2	372	3425/5396	133
Müllen	7601	1,21	85	150	152	302	249,6	238	3414/5371	134
Neumühl	7641	5,01	364	553	598	1 151	229,4	996	3415/5382	135
Odelshofen	7641	3,09	107	217	208	425	137,5	428	3417/5381	136
Querbach	7641	1,50	96	176	172	348	232,0	283	3417/5384	137
Renchen, Stadt	7592	19,29	1 274	1 818	1 947	3 765	195,2	3 438	3427/5384	138
Rheinbischofsheim	7591	12,35	530	763	890	1 653	133,8	1 473	3421/5391	139
Sand	7601	9,97	303	494	532	1 026	102,9	843	3420/5378	140
Scherzheim	7581	6,72	253	391	455	846	125,9	814	3426/5397	141
Urloffen	7601	18,42	931	1 518	1 731	3 249	176,4	3 146	3424/5381	142
Wagshurst	7591	8,74	254	543	572	1 115	127,6	1 063	3426/5388	143
Willstatt	7601	11,03	578	873	927	1 800	163,2	1 308	3418/5379	144
Zierolshofen	7641	3,11	97	172	195	367	118,0	324	3419/5386	145
Zusammen		310,09	19 456	29 482	31 648	61 130	197,1	53 222		

36 Landkreis Konstanz

Sitz der Kreisverwaltung Konstanz, Stadt

Amtliches Kraftfahrzeugkennzeichen: KN, BUS

AG: Engen f.d. Gem. 112, 114, 116, 119, 120, 129, 130, 150, 151, 164, 168, 169, 171, 172, 173, 175, Konstanz f.d. Gem. 111, 125, 126, 138, 143, 176, 144, 146, 156, Radolfzell f.d. Gem. 113, 121, 122, 132, 135, 136, 139, 141, 142, 145, 147, 148, 149, 153, 154, 159, 167, 170, Singen (Hohentwiel) f. übr. Gem.; – LG: Konstanz; – OLG: Karlsruhe; – ArG: Radolfzell; – SG: Konstanz; – VG: Freiburg im Breisgau; – AA: Konstanz; – FA: Konstanz f.d. Gem. 111, 125, 126, 138, 143, 176, 144, 146, 156, Singen (Hohentwiel) f. übr. Gem.; – OFD: Freiburg im Breisgau; – ZA: Konstanz f.d. Gem. 111, 125, 126, 138, 143, 176, 144, 146, 156, Radolfzell f.d. Gem. 113, 121, 122, 132, 135, 136, 139, 141, 142, 145, 147, 148, 149, 153, 154, 159, 167, 170, Singen (Hohentwiel); – HZA: Konstanz u. Singen (Hohentwiel); – HK, LuHK: Konstanz; – OPD: Freiburg im Breisgau; – StA: Konstanz - Wollmatingen f.d. Gem. 176, übr. Gem. bilden jeweils einen eigenen Standesamtsbezirk, – OKI: S f.d. Gem. 176, 162, f. Psychiatrisches Landeskrankenhaus und Schule „Waldsiedlung“ (Konstanz) i.d. Gem. 156, – KWE: Donaueschingen.

Allensbach	7753	7,69	1 054	1 337	1 481	2 818	366,4	2 063	3505/5287	111
Ansfelingen	7701	8,37	204	297	344	641	76,6	623	3482/5301	112
Bankholzen	7761	3,99	140	228	223	451	113,0	406	3495/5286	113
Bargen	7701	7,00	77	132	130	262	37,4	242	3483/5305	114
Beuren am Ried	7701	2,87	88	145	159	304	105,9	281	3477/5296	115
Biesendorf	7701	5,69	59	81	102	183	32,2	210	3486/5308	116
Bietingen	7701	5,24	364	537	550	1 087	207,4	808	3480/5289	117

08 Baden - Württemberg

3 RB Südbaden

36 – 37

Gemeinde		Fläche	Haus- halte	Wohnbevölkerung am					Koor- di- na- ten schlüssel	Stati- stische Kenn- ziffer
Namen	Post- leitz- zahl			27.5.1970			6.6.1961			
				mannlich	weiblich	insgesamt				
		qkm	Anzahl			Einw./qkm	Anzahl			
Binningen	7701	11,37	175	273	285	558	49,1	594	3480/5295	118
Bittelbrunn	7701	8,25	90	132	143	275	33,3	291	3486/5303	119
Blumenfeld, Stadt	7701	4,62	61	166	189	355	76,8	388	3476/5297	120
Böhringen	7761	12,08	861	1 314	1 287	2 601	215,3	2 144	3495/5291	121
Bohlingen	7701	11,95	417	716	731	1 447	121,1	1 311	3492/5287	122
Busingen am Hochrhein	7701	7,63	308	420	443	863	113,1	841	3477/5285	123
Bußlingen	7701	6,81	223	343	369	712	104,6	716	3476/5295	124
Dettingen	7751	12,50	795	1 224	1 240	2 464	197,1	1 259	3509/5289	125
Dingelsdorf	7751	6,44	330	538	523	1 061	164,8	738	3512/5289	126
Ehingen im Hegau	7701	9,99	289	454	459	913	91,4	781	3485/5299	129
Engen, Stadt	7707	13,76	1 505	2 122	2 355	4 477	325,4	3 924	3483/5302	130
Friedingen	7701	9,90	307	474	515	989	99,9	963	3491/5294	131
Gaienhofen	7761	4,03	235	431	412	843	209,2	673	3499/5283	132
Gailingen	7704	13,17	825	1 051	1 201	2 252	171,0	1 947	3482/5285	133
Gottmadingen	7702	11,41	2 341	3 403	3 343	6 746	591,2	5 686	3483/5289	134
Güttingen	7761	7,32	208	346	342	688	54,0	612	3500/5293	135
Gundholzen	7761	3,00	62	114	112	226	75,3	189	3499/5285	136
Hausen an der Aach	7701	2,61	155	283	254	537	205,7	358	3488/5295	137
Hegne	7751	3,75	159	261	622	883	235,5	690	3508/5286	138
Hemmenhofen	7761	3,01	151	223	255	478	158,8	375	3497/5282	139
Hilzingen	7701	21,78	919	1 445	1 510	2 955	135,7	2 324	3484/5292	140
Horn	7761	2,52	252	358	418	776	307,9	585	3499/5284	141
Iznang	7761	1,56	130	212	214	426	273,1	397	3497/5287	142
Kaltbrunn	7761	5,77	92	178	166	344	59,6	250	3506/5289	143
Konstanz, Stadt ¹⁾	7750	29,94	25 916	28 929	32 231	61 160	2 042,8	52 651	3513/5280	176
Langenrain	7761	9,33	81	168	152	320	34,3	316	3506/5292	144
Liggeringen	7761	10,79	162	302	322	624	57,8	546	3502/5293	145
Litzelstetten	7751	5,11	602	871	923	1 794	351,1	830	3513/5286	146
Markelfingen	7761	6,65	453	686	643	1 329	199,8	976	3501/5290	147
Moggingen	7761	4,66	182	317	293	610	130,9	337	3500/5292	148
Moos	7761	4,44	188	281	311	592	133,3	504	3495/5288	149
Muhlhausen	7701	7,89	477	851	831	1 682	213,2	1 028	3486/5297	150
Neuhausen	7701	4,85	156	259	256	515	106,2	468	3483/5300	151
Öhningen	7763	12,53	570	763	839	1 602	127,9	1 433	3492/5280	153
Radolfzell, Stadt	7760	7,80	5 897	7 596	8 096	15 692	2 011,8	13 607	3498/5289	154
Randegg	7701	6,94	405	627	596	1 223	176,2	1 007	3482/5287	155
Reichenau	7752	12,72	1 075	2 026	2 297	4 323	339,9	4 047	3505/5284	156
Riedheim	7701	6,33	204	306	327	633	100,0	466	3481/5292	157
Rielasingen	7703	12,07	1 965	2 767	2 956	5 723	474,2	4 688	3488/5289	158
Schienen	7761	9,24	152	255	282	537	58,1	420	3493/5284	159
Schlatt am Randen	7701	3,95	76	145	165	310	78,5	292	3478/5293	160
Schlatt unter Krahen	7701	3,29	185	309	318	627	190,6	511	3488/5296	161
Singen (Hohentwiel), Stadt ¹⁾	7700	29,71	14 693	20 796	21 373	42 169	1 419,4	34 009	3488/5392	162
Tengen, Stadt	7701	20,70	355	553	633	1 186	57,3	1 262	3475/5298	164
Wangen	7764	6,46	321	450	534	984	152,3	913	3495/5280	167
Watterdingen	7701	15,08	230	425	447	872	57,8	796	3478/5300	168
Weil	7701	3,41	61	121	129	250	73,1	232	3478/5298	169
Weiler	7761	4,38	128	227	236	463	105,7	352	3496/5286	170
Weiterdingen	7701	9,57	181	324	354	678	70,8	657	3483/5296	171
Welschingen	7701	9,81	324	534	557	1 091	111,2	932	3482/5298	172
Wiechs am Randen	7701	8,47	120	178	205	383	45,2	343	3473/5294	173
Worblingen	7701	6,50	679	1 013	1 090	2 103	323,5	1 575	3490/5287	174
Zimmerholz	7701	7,41	89	159	168	327	44,1	293	3481/5303	175
Zusammen		516,11	68 803	91 476	97 941	189 417	367,0	158 160		

37 Landkreis Lahr

Sitz der Kreisverwaltung: Lahr, Stadt

Amthliches Kraftfahrzeugkennzeichen: LR

AG: Ettenheim f.d. Gem. 112, 115, 116, 118, 122, 123, 124, 129, 132, 136, 140, 141, 142, 147, 150, Offenburg f.d. Gem. 114, Lahr f. übr. Gem., – LG: Freiburg im Breisgau u. Offenburg; – OLG: Karlsruhe; – ArG: Offenburg; – SG, VG: Freiburg im Breisgau; – AA: Offenburg; – FA: Lahr (Schwarzwald); – OFD: Freiburg im Breisgau; – ZA: Lahr, – HZA: Kehl; – HK: Freiburg im Breisgau; – LuHK: Lahr, – OPD: Freiburg im Breisgau; – StA: Gem. bilden jeweils einen eigenen Standesamtsbezirk; – KWE: Offenburg.

Allmannsweiler	7631	7,46	283	483	514	997	133,6	928	3410/5360	111
Aldorf	7631	6,77	489	762	803	1 565	231,2	1 448	3412/5349	112
Dörlinbach	7631	8,61	249	456	545	1 001	116,3	882	3422/5346	113
Dundenheim	7601	8,51	255	508	504	1 012	118,9	995	3412/5369	114
Ettenheim, Stadt	7637	21,38	1 460	2 410	2 446	4 856	227,1	4 085	3412/5347	115
Ettenheimmünster	7631	9,81	184	325	347	672	68,5	727	3417/5346	116
Friesenheim	7632	17,71	1 215	1 817	2 039	3 856	217,7	3 648	3417/5360	117
Grafenhausen	7631	13,25	489	816	887	1 703	128,5	1 560	3408/5351	118
Heiligenzell	7631	3,20	327	476	551	1 027	320,9	956	3418/5359	119
Hugsweiler	7631	5,17	346	498	563	1 061	205,2	969	3414/5359	120
Ichenheim	7635	18,84	656	1 123	1 200	2 323	123,3	2 246	3412/5367	121
Kappel am Rhein	7631	12,47	534	862	986	1 848	148,2	1 648	3407/5352	122
Kippenheim	7634	16,76	799	1 326	1 353	2 679	159,8	2 369	3413/5352	123
Kippenheimweiler	7631	4,36	204	332	364	696	159,6	681	3412/5354	124
Kurzell	7631	9,56	377	642	708	1 350	141,2	1 350	3412/5362	125
Kuhbach	7631	1,85	547	712	794	1 506	814,1	1 266	3419/5356	126
Lahr, Stadt ¹⁾	7630	28,90	9 116	11 371	13 354	24 725	855,5	22 599	3417/5357	127
Langenwinkel	7631	1,15	78	123	118	241	209,6	324	3412/5358	128
Mahlberg, Stadt	7631	11,49	549	852	894	1 746	152,0	1 438	3412/5351	129
Meißenheim	7631	11,77	585	940	1 005	1 945	165,3	1 835	3409/5365	130
Mietersheim	7631	2,97	450	585	624	1 209	407,1	966	3414/5355	131

1) Große Kreisstadt im Sinne der Baden - Württembergischen Gemeindeordnung.

Gemeinde		Fläche	Haus- halte	Wohnbevölkerung am				Koor- di- naten schlussel	Stati- stische Kenn- ziffer	
				27.5.1970			6.6.1961			
Namen	Post- leit- zahl			mannlich	weiblich	insgesamt				
		qkm	Anzahl			Einw./qkm	Anzahl			
Münchweiler	7631	7,87	341	587	617	1 204	153,0	1 081	3415/5346	132
Nonnenweiler	7631	9,03	500	787	1 091	1 878	208,0	1 812	3408/5358	133
Oberschopfheim	7601	10,55	681	1 019	1 139	2 158	204,5	1 926	3419/5363	134
Oberweiler	7631	5,20	512	818	884	1 702	327,3	1 444	3418/5361	135
Orschweiler	7631	5,10	305	448	495	943	184,9	860	3411/5350	136
Ottenheim	7631	17,17	707	1 001	1 097	2 098	122,2	1 941	3408/5362	137
Prinzbach	7616	10,23	86	216	191	407	39,8	380	3426/5354	138
Reichenbach	7631	13,26	936	1 235	1 395	2 630	198,3	2 101	3421/5355	139
Ringsheim	7636	11,30	589	863	974	1 837	162,6	2 024	3410/5346	140
Rust	7631	13,27	731	1 283	1 316	2 599	195,9	2 200	3405/5349	141
Schmieheim	7631	4,09	245	411	426	837	204,6	753	3415/5350	142
Schönberg	7631	9,00	44	105	126	231	25,7	255	3424/5355	143
Schuttern	7631	9,95	348	533	583	1 116	112,2	1 113	3415/5362	144
Schuttertal	7631	19,79	249	583	645	1 228	62,1	1 092	3423/5348	145
Schutterzell	7631	4,08	142	284	289	573	140,4	565	3414/5364	146
Schweighausen	7631	22,65	320	621	671	1 292	57,0	1 232	3423/5343	147
Seelbach	7633	16,25	1 131	1 587	1 896	3 483	214,3	3 062	3422/5353	148
Sulz	7631	12,16	885	1 348	1 465	2 813	231,3	2 244	3415/5353	149
Wallburg	7631	3,07	145	244	266	510	166,1	500	3415/5348	150
Wittelbach	7631	3,84	111	191	202	393	102,3	292	3422/5351	151
Wittenweiler	7631	4,68	158	251	274	525	112,2	504	3408/5356	152
Gemeindefreier Grundbesitz		9,98							3403/5350	97
Zusammen		444,51	28 358	41 834	46 641	88 475	199,0	80 301		

38 Landkreis Lörrach

Sitz der Kreisverwaltung: Lörrach, Stadt

Amtliches Kraftfahrzeugkennzeichen: LÖ

AG. Schönau im Schwarzwald f.d. Gem. 112 bis 115, 118, 124, 133, 135, 139, 156, 159, 160, 162, 163, 166, 171, 172, 173, 177 bis 180, 184, 186, 193, Schopfheim f.d. Gem. 111, 120, 125, 126, 128 bis 131, 134, 137, 142, 144, 153, 158, 164, 165, 168, 170, 174, 176, 182, 185, 187, 188, Lörrach f. übr. Gem.; – LG: Freiburg im Breisgau u. Waldshut; – OLG: Karlsruhe; – ArG: Lörrach; – SG, VG: Freiburg im Breisgau; – AA: Lörrach; – FA: Lörrach f.d. Gem. 116, 117, 119, 121, 122, 123, 127, 132, 136, 138, 140, 141, 143, 145 bis 152, 154, 155, 157, 161, 167, 169, 175, 181, 183, 189, 190, 191, 192, Schopfheim f. übr. Gem.; – OFD: Freiburg im Breisgau; – ZA: Grenzachherhorn f.d. Gem. 136, 192, Rheinfelden f.d. Gem. 121, 145, Lörrach f. übr. Gem.; – HZA: Lörrach; – HK: Freiburg im Breisgau; – IuHK: Schopfheim; – OPD: Freiburg im Breisgau; – StA: Gem. bilden jeweils einen eigenen Standesamtsbezirk; – OKI: S.f.d. Gem. 154, 181; – KWE: Lörrach.

Adelhausen	7851	7,14	137	263	280	543	76,1	536	3407/5276	111
Adelsberg	7867	4,53	50	119	123	242	53,4	236	3413/5287	112
Afersteg	7869	4,57	89	153	154	307	67,2	267	3420/5301	113
Aitern	7869	9,21	105	213	249	462	50,2	389	3417/5297	114
Atzenbach	7861	3,69	347	548	563	1 111	301,1	1 065	3415/5287	115
Binzen	7851	5,86	595	882	886	1 768	301,7	1 367	3397/5278	116
Blansingen	7841	4,57	97	186	171	357	78,1	377	3391/5285	117
Böllen	7869	5,67	27	68	57	125	22,0	131	3413/5296	118
Brombach	7852	9,88	1 880	2 532	2 692	5 224	528,7	4 294	3402/5278	119
Bürchau	7861	6,12	58	112	122	234	38,2	224	3412/5294	120
Degerfelden	7889	9,90	274	438	420	858	86,7	663	3406/5271	121
Efringen - Kirchen	7859	10,43	730	1 072	1 152	2 224	213,2	2 067	3392/5280	122
Egringen	7851	6,28	162	302	339	641	102,1	637	3395/5282	123
Ehrsberg	7861	9,33	74	180	175	355	38,0	375	3418/5290	124
Eichen	7861	4,25	126	224	215	439	103,3	415	3413/5279	125
Eichsel	7889	5,00	135	224	235	459	91,8	323	3406/5274	126
Eimeldingen	7859	3,51	359	554	540	1 094	311,7	920	3395/5278	127
Elbenschwand	7861	6,77	46	109	102	211	31,2	181	3412/5291	128
Endenburg	7851	10,64	75	159	177	336	31,6	340	3405/5287	129
Enkenstein	7861	3,66	47	73	87	160	43,7	143	3411/5283	130
Fahrnau	7863	5,60	1 074	1 439	1 571	3 010	537,5	2 433	3413/5281	131
Fischingen	7851	1,88	88	158	161	319	169,7	309	3395/5280	132
Fröhd	7869	16,18	98	260	241	501	31,0	475	3417/5292	133
Gersbach	7861	24,28	218	366	384	750	30,9	735	3420/5285	134
Geschwend	7869	11,33	102	172	192	364	32,1	338	3421/5297	135
Grenzach	7889	5,13	2 169	3 059	3 063	6 122	1 193,4	5 032	3399/5269	136
Gresgen	7861	7,07	100	222	206	428	60,5	378	3411/5286	137
Haagen	7857	3,56	1 114	1 491	1 659	3 150	884,8	2 856	3401/5279	138
Häg	7861	15,71	156	333	399	732	46,6	763	3419/5289	139
Hagelberg	7851	6,44	164	247	264	511	79,3	395	3405/5281	140
Haltingen	7859	7,80	1 826	2 905	2 626	5 531	709,1	4 195	3396/5276	141
Hasel	7861	11,67	295	485	508	993	85,1	884	3417/5280	142
Hauingen	7852	7,39	1 057	1 449	1 495	2 944	398,4	2 459	3402/5279	143
Hausen im Wiesental	7862	5,13	650	932	1 009	1 941	378,4	1 874	3413/5283	144
Herten	7889	8,19	804	1 524	1 563	3 087	376,9	2 171	3405/5269	145
Höllstein	7853	2,64	582	804	855	1 659	628,4	1 586	3406/5279	146
Holzen	7851	7,21	136	238	239	477	66,2	513	3397/5285	147
Husingen	7851	6,86	122	199	247	446	65,0	402	3405/5278	148
Huttingen	7841	4,55	94	160	171	331	72,7	291	3391/5282	149
Inzingen	7851	9,48	573	902	907	1 809	190,8	1 428	3402/5273	150
Istein	7841	2,59	316	496	499	995	384,2	851	3391/5281	151
Kleinkems	7841	3,71	169	270	271	541	145,8	493	2615/5284	152
Langenau	7861	4,30	284	439	474	913	212,3	689	3410/5281	153
Lörrach, Stadt ¹⁾	7850	18,60	12 682	15 780	18 075	33 855	1 820,2	30 536	3400/5276	154
Markt	7859	1,38	165	243	267	510	369,6	387	3394/5277	155
Mambach	7861	4,47	121	221	246	467	104,5	442	3416/5288	156
Mappach	7851	4,26	82	166	175	341	80,0	336	3395/5284	157
Maulburg	7867	9,73	1 267	1 810	1 919	3 729	383,2	3 012	3408/5279	158
Muggenbrunn	7869	4,08	84	134	160	294	72,1	307	3419/5303	159

1) Große Kreisstadt im Sinne der Baden - Württembergischen Gemeindeordnung.

08 Baden - Württemberg

3 RB Südbaden

38, 39

Gemeinde		Fläche	Haus halte	Wohnbevölkerung am				Koor- di-naten schlüssel	Stati- stische Kenn- ziffer	
				27 5 1970			6.6.1961			
Namen	Post- liert- zahl			qkm	Anzahl		Einw /qkm			Anzahl
Neuenweg	7861	12,65	113	195	214	409	32,3	479	3412/5296	160
Ötlingen	7851	2,19	170	255	291	546	249,3	545	3396/5277	161
Pfaffenberg	7861	3,81	30	77	76	153	40,2	155	3415/5289	162
Prag	7869	13,63	95	190	225	415	30,4	397	3423/5294	163
Raich	7861	9,36	61	140	143	283	30,2	290	3410/5291	164
Raitzbach	7862	8,24	117	212	221	433	52,5	505	3415/5283	165
Riedichen	7861	3,16	38	107	90	197	62,3	196	3417/5286	166
Rümmingen	7851	4,45	187	280	315	595	133,7	501	3398/5279	167
Sallneck	7861	4,60	57	132	121	253	55,0	233	3408/5288	168
Schallbach	7851	3,96	105	187	218	405	102,3	396	3397/5281	169
Schlachtenhaus	7851	7,53	118	226	215	441	58,6	413	3405/5284	170
Schlechttau	7868	3,52	66	120	132	252	71,6	297	3421/5298	171
Schonau im Schwarzwald, Stadt	7869	14,70	818	1 108	1 272	2 380	161,9	2 326	3417/5295	172
Schönenberg	7869	7,43	68	148	144	292	39,3	327	3416/5296	173
Schopfheim, Stadt	7860	11,23	3 059	3 915	4 548	8 463	753,6	7 845	3411/5280	174
Steinen	7853	5,95	1 361	1 837	1 967	3 804	639,3	3 024	3405/5280	175
Tegernau	7861	10,14	151	260	293	553	54,5	523	3410/5287	176
Todtnau, Stadt	7868	22,63	1 041	1 522	1 589	3 111	137,5	2 971	3421/5300	177
Todtnauberg	7869	9,83	203	352	366	718	73,0	560	3421/5302	178
Tunau	7869	4,05	38	76	89	165	40,7	169	3420/5295	179
Utzenfeld	7869	7,40	159	301	270	571	77,2	503	3419/5296	180
Weil am Rhein, Stadt	7858	8,10	7 007	10 020	10 278	20 298	2 505,9	17 389	3397/5274	181
Weitenau	7851	6,78	105	211	188	399	58,8	359	3407/5283	182
Welmlingen	7841	4,25	73	144	135	279	65,6	308	3392/5285	183
Wembach	7869	1,80	56	107	111	218	121,1	206	3416/5293	184
Wiechs	7861	6,64	291	619	640	1 259	189,6	1 066	3411/5278	185
Wieden	7869	12,25	101	266	265	531	43,3	511	3416/5301	186
Wies	7861	21,77	177	341	334	675	31,0	767	3408/5291	187
Wieslet	7861	6,40	141	247	259	506	79,1	455	3410/5284	188
Wintersweiler	7841	3,10	78	148	155	303	97,7	245	3393/5283	189
Wittlingen	7851	4,50	131	221	247	468	104,0	396	3399/5281	190
Wollbach	7851	18,60	313	567	560	1 127	60,6	1 039	3399/5282	191
Wyhlen	7889	12,20	2 097	2 880	2 885	5 765	472,5	4 781	3401/5269	192
Zell im Wiesental, Stadt	7867	9,40	1 693	2 337	2 585	4 922	523,6	4 636	3414/5287	193
Zusammen		638,48	52 323	75 063	80 026	155 089	242,9	136 333		

39 Landkreis Mülheim

Sitz der Kreisverwaltung: Mülheim, Stadt

Amtliches Kraftfahrzeugkennzeichen: MUL

AG: Lorrach f.d. Gem. 128, 130, 145, 153, Staufen im Breisgau f.d. Gem. 131, 113, 116, 121, 124 bis 127, 143, 150, 152, 154, 155, 157, Mülheim f. übr. Gem., – LG Freiburg im Breisgau, – OLG: Karlsruhe, – ARG: Freiburg im Breisgau f.d. Gem. 131, 113, 116, 121, 124 bis 127, 143, 150, 152, 154, 155, 157, Lorrach f. übr. Gem.; – SG, VG: Freiburg im Breisgau, – AA: Freiburg im Breisgau f.d. Gem. 131, 116, 121, 124, 126, 143, 150, 154, 155, Lorrach f. übr. Gem.; – FA: Freiburg I u. II f.d. Gem. 131, 113, 116, 121, 124 bis 127, 143, 150, 152, 154, 155, 157, Lorrach f.d. Gem. 128, 130, 145, 153, Mülheim (Baden) f. übr. Gem., – OFD: Freiburg im Breisgau, – ZA Freiburg im Breisgau f.d. Gem. 131, Lorrach f.d. Gem. 123, 128, 130, 133, 135, 136, 140, 142, 145, 149, 153, Mülheim f. übr. Gem., – HZA: Freiburg im Breisgau u. Lorrach; – HK: Freiburg im Breisgau, – JuHK: Schopfheim f.d. Gem. 130, Freiburg im Breisgau f. übr. Gem., – OPD Freiburg im Breisgau; – StA Gem. bilden jeweils einen eigenen Standesamtsbezirk, – KWE Lorrach.

Auggen	7841	14,16	503	806	843	1 649	116,5	1 521	3395/5295	111
Bad Bellingen	7841	4,27	226	389	399	788	184,5	564	3392/5289	115
Badenweiler	7847	6,99	1 054	1 206	1 652	2 858	408,9	3 242	3401/5297	112
Bad Krozingen	7812	10,19	2 080	2 438	3 129	5 567	546,3	3 797	3403/5309	131
Balirechten - Dottingen	7801	6,61	274	493	521	1 014	153,4	928	3403/5303	113
Bamlach	7841	4,38	140	253	317	570	130,1	521	3392/5287	114
Bremgarten	7801	11,52	152	285	247	532	46,2	470	3397/5310	116
Britzingen	7841	7,18	254	355	405	760	105,8	720	3401/5300	117
Buggingen	7845	7,92	626	1 016	1 072	2 088	263,6	1 913	3399/5302	118
Dattingen	7841	3,80	83	126	138	264	69,5	268	3400/5300	119
Eschbach	7841	9,94	293	778	467	1 245	125,3	863	3400/5307	121
Feldberg	7841	5,79	178	269	290	559	96,5	548	3398/5294	122
Feuerbach	7841	3,97	71	134	163	297	74,8	282	3399/5290	123
Gallenweiler	7801	2,13	48	84	85	169	79,3	171	3402/5306	124
Grißheim	7841	15,68	254	452	486	938	59,8	878	3395/5305	125
Grunern	7811	10,82	189	317	313	630	58,2	587	3405/5305	126
Heitersheim, Stadt	7843	9,66	955	1 548	1 770	3 318	343,5	2 656	3400/5305	127
Hertingen	7841	5,65	114	211	239	450	79,6	366	3394/5288	128
Hügelheim	7841	5,46	185	301	345	646	118,3	647	3397/5300	129
Kandern, Stadt	7842	15,08	1 049	1 377	1 562	2 939	194,8	2 984	3400/5287	130
Laufen	7841	4,38	155	278	300	578	132,0	546	3402/5301	132
Liel	7841	7,65	180	318	357	675	88,2	611	3396/5290	133
Lipburg	7841	4,38	116	177	222	399	91,9	412	3400/5295	134
Malsburg	7840	17,26	253	466	468	934	54,1	898	3403/5289	135
Marzell	7841	7,66	190	339	427	766	100,0	755	3405/5294	136
Mauchen	7841	4,07	84	166	175	341	83,8	345	3395/5293	137
Mülheim, Stadt	7840	27,58	3 050	3 918	4 464	8 382	303,9	6 855	3397/5297	138
Neuenburg, Stadt	7844	16,64	1 127	1 685	1 829	3 514	211,2	2 519	3393/5299	139
Niederegggenen	7841	3,77	92	176	189	365	96,8	380	3397/5292	140
Niederweiler	7841	5,79	295	376	452	828	143,0	746	3399/5298	141
Oberegggenen	7841	14,02	169	309	321	630	44,9	670	3399/5292	142
Obermunstertal	7811	30,78	296	688	860	1 548	50,3	1 462	3413/5305	143
Rheinweiler	7841	2,63	176	287	323	610	231,9	517	3390/5287	144
Riedlingen	7841	6,00	105	175	199	374	62,3	348	3398/5287	145
Schliengen	7846	7,95	461	739	780	1 519	191,1	1 414	3394/5292	146
Schweighof	7841	1,65	193	242	300	542	328,5	466	3403/5297	147

Gemeinde		Fläche	Haus- halte	Wohnbevölkerung am				Koor- di-naten schlüssel	Stati- stische Kenn- ziffer	
Namen	Post- leit- zahl			27.5.1970			6.6.1961			
				mannlich	weiblich	insgesamt				
		qkm	Anzahl			Einw./qkm	Anzahl			
Seefeldlen	7841	7,39	244	515	479	994	134,5	985	3398/5304	148
Sitzenkirch	7841	3,85	56	103	108	211	54,8	216	3401/5290	149
Staufen im Breisgau, Stadt	7813	9,53	1 464	1 849	2 174	4 023	422,1	3 234	3405/5306	150
Sternenstadt	7841	7,50	214	371	386	757	100,9	621	3392/5293	151
Sulzburg, Stadt	7811	18,35	510	715	820	1 535	83,7	1 556	3404/5301	152
Tannenkirch	7841	7,53	177	352	395	74,7	99,2	750	3396/5287	153
Tunsel	7801	9,21	229	414	430	844	91,6	785	3401/5308	154
Untermünstertal	7815	36,98	817	1 446	1 487	2 933	79,3	2 601	3408/5303	155
Wettelbrunn	7801	2,91	93	185	171	356	122,3	362	3402/5305	157
Zienken	7841	4,30	120	193	218	411	95,6	315	3394/5302	158
Zunzingen	7841	2,31	45	84	77	161	69,7	176	3399/5299	159
Zusammen		433,27	19 639	29 404	32 854	62 258	143,7	54 471		

41 Landkreis Offenburg

Sitz der Kreisverwaltung Offenburg, Stadt

Amtliches Kraftfahrzeugkennzeichen. OG

AG Gengenbach f.d. Gem. 111, 112, 123, 138, 144, 147, Oberkirch f.d. Gem. 124, 141, 114, 121, 126, 128 bis 131, 134, 135, 136, 139, 143, 145, 148, 149, 150, 156, Offenburg f. übr. Gem.; – LG Offenburg; – OLG Karlsruhe; – ArG Offenburg; – SG, VG Freiburg im Breisgau; – AA Offenburg; – FA Offenburg (Baden); – OFD Freiburg im Breisgau; – ZA Oberkirch f.d. Gem. 124, 141, 114, 121, 126, 128 bis 131, 134, 135, 136, 139, 143, 145, 148, 149, 150, 156, Offenburg f. übr. Gem.; – HZA Kehl; – HK Freiburg im Breisgau; – JuHK Lahr; – OPD Tübingen f.d. Gemeindeteile Zuflucht u. Winterdienstgehoft i.d. Gem. 124, Freiburg im Breisgau f. übr. Gem. u. übr. Teile d. Gem. 124; – StA Gem. bilden jeweils einen eigenen Standesamtsbezirk; – KWE Offenburg.

Bad Griesbach	7601	17,96	239	438	526	964	53,7	973	3444/5369	124
Bad Peterstal (Renchthal)	7605	23,28	776	1 098	1 268	2 366	101,6	2 121	3441/5366	141
Berghaupten	7611	10,45	592	1 017	1 043	2 060	197,1	1 788	3425/5364	111
Bermersbach	7614	13,75	228	653	696	1 349	98,1	1 323	3422/5361	112
Bohlsbach	7601	6,13	652	946	893	1 839	300,0	1 744	3422/5373	113
Bottenau	7602	8,08	154	331	337	668	82,7	549	3430/5375	114
Buhl	7601	2,74	245	401	398	799	291,6	697	3421/5374	115
Diersburg	7601	5,81	415	694	753	1 447	249,1	1 254	3421/5363	117
Durbach	7601	21,74	590	1 130	1 168	2 298	105,7	2 285	3428/5374	118
Ebersweier	7601	4,59	214	455	444	899	195,9	759	3425/5375	119
Elgersweier	7601	3,19	667	973	1 064	2 037	638,6	1 511	3422/5368	120
Erlach	7591	4,43	181	343	362	705	159,1	584	3428/5382	121
Gengenbach, Stadt	7614	6,33	2 196	3 024	3 814	6 838	1 080,3	5 874	3427/5364	123
Griesheim	7601	5,92	340	584	608	1 192	201,4	986	3421/5375	125
Haslach	7591	2,78	156	283	309	592	212,9	505	3431/5382	126
Hofweier	7601	10,08	779	1 380	1 388	2 768	276,6	2 437	3419/5366	127
Ibach	7603	17,98	207	440	474	914	50,8	818	3438/5369	128
Lautenbach	7606	21,56	469	917	967	1 884	87,4	1 660	3435/5376	129
Lierbach	7603	21,51	76	171	201	372	21,5	394	3440/5374	130
Maisach	7603	11,17	75	176	156	332	29,7	327	3443/5371	131
Nesselried	7604	6,64	202	402	454	856	128,9	767	3427/5376	132
Niederschopfheim	7601	12,87	676	1 170	1 317	2 487	193,2	2 187	3418/5365	133
Nußbach	7601	5,14	310	599	624	1 223	237,9	1 080	3428/5378	134
Oberkirch, Stadt	7602	15,38	2 857	4 159	4 806	8 965	582,9	8 104	3432/5377	135
Ödsbach	7602	20,19	231	572	497	1 069	52,9	948	3432/5373	136
Offenburg, Stadt 1)	7600	30,37	13 618	17 133	20 280	37 413	1 231,9	31 319	3422/5371	137
Ohlsbach	7601	11,14	622	1 017	1 083	2 100	188,5	1 737	3427/5368	138
Oppenau, Stadt	7603	6,61	999	1 462	1 671	3 133	474,0	2 965	3438/5371	139
Ortenberg	7601	5,66	908	1 365	1 448	2 813	497,0	2 417	3424/5369	140
Rammersweier	7601	3,85	738	1 091	1 140	2 231	579,5	1 838	3424/5373	142
Ramsbach	7603	15,76	152	336	343	679	43,1	589	3437/5373	143
Reichenbach	7614	27,67	322	660	655	1 315	47,5	1 139	3427/5367	144
Ringelbach	7591	2,48	74	163	165	328	132,3	287	3433/5380	145
Schutterwald	7601	21,21	1 366	2 516	2 639	5 155	243,0	4 426	3418/5369	146
Schwaibach	7614	13,42	169	338	363	701	52,2	607	3429/5362	147
Stadelhofen	7601	4,77	266	469	479	948	198,7	802	3429/5381	148
Tiergarten	7591	3,59	174	391	397	788	219,5	690	3431/5380	149
Ulm	7591	8,32	490	795	838	1 633	196,3	1 526	3430/5383	150
Waltersweier	7601	4,47	242	354	375	729	163,1	614	3420/5373	151
Weier	7601	4,14	266	445	448	893	215,7	705	3420/5374	152
Windschlag	7601	7,68	470	765	843	1 608	209,4	1 448	3423/5376	153
Zunsweier	7601	9,93	837	1 362	1 450	2 812	283,2	2 685	3422/5366	155
Zusenhofen	7601	6,71	320	593	650	1 243	185,2	1 086	3427/5379	156
Zusammen		467,48	35 560	53 611	59 834	113 445	242,7	98 555		

42 Landkreis Rastatt

Sitz der Kreisverwaltung Rastatt, Stadt

Amtliches Kraftfahrzeugkennzeichen. RA

AG Baden - Baden f.d. Gem. 117, 124, 146, Gernsbach f.d. Gem. 113, 119, 120, 122, 123, 126, 131, 132, 133, 137, 144, 151, 153, Rastatt f. übr. Gem.; – LG Baden - Baden; – OLG Karlsruhe; – ArG Rastatt; – SG Karlsruhe; – VG Freiburg im Breisgau; – AA Rastatt; – FA Baden - Baden f.d. Gem. 117, 124, 146, Rastatt f. übr. Gem.; – OFD Freiburg im Breisgau; – ZA Baden - Baden f.d. Gem. 117, 124, 146, Buhl f.d. Gem. 148, Rastatt f. übr. Gem.; – HZA Baden - Baden; – HK Karlsruhe; – JuHK Baden - Baden; – OPD Karlsruhe f.d. Gem. 120, 152, Tübingen f.d. Gemeindeteil Tauchert i.d. Gem. 119, Freiburg im Breisgau f. übr. Gem. u. übr. Teile d. Gem. 119; – StA Gem. bilden jeweils einen eigenen Standesamtsbezirk; – OKL S f.d. Gem. 142; – KWE Offenburg.

Au am Rhein	7551	13,27	829	1 322	1 363	2 685	200,3	2 301	3444/5424	111
Bermersbach	7561	10,12	338	536	584	1 120	110,7	1 020	3452/5395	113
Bietigheim	7555	13,90	1 726	2 672	2 793	5 465	393,2	4 596	3445/5420	114
Bischweier	7551	4,59	609	972	964	1 936	421,8	1 274	3448/5411	115
Durmersheim	7552	23,34	2 710	3 997	4 215	8 212	351,8	6 351	3446/5422	116
Ebersteinburg	7575	5,20	404	465	613	1 078	207,3	950	3446/5405	117

1) Große Kreisstadt im Sinne der Baden - Württembergischen Gemeindeordnung.

08 Baden - Württemberg

3 RB Südbaden

42, 43

Gemeinde		Fläche	Haus- halte	Wohnbevölkerung am					Koor- dinaten schlüssel	Stati- stische Kenn- ziffer
Namen	Post- leitz- zahl			27.5.1970			6.6.1961			
				mannlich	weiblich	insgesamt				
						qkm	Anzahl			
Elchesheim	7551	4,71	390	624	659	1 283	272,4	1 140	3442/5421	118
Forbach	7564	103,64	1 036	1 616	1 794	3 410	32,9	3 223	3453/5393	119
Freiolsheim	7560	8,38	145	235	242	477	56,9	372	3454/5412	120
Gaggenau, Stadt 1)	7560	36,46	7 456	10 614	10 518	21 132	579,6	17 111	3450/5407	121
Gausbach	7561	11,79	363	688	567	1 255	106,4	1 120	3453/5394	122
Gernsbach, Stadt	7562	16,84	3 198	4 268	4 779	9 047	537,2	7 714	3451/5403	123
Haueneberstein	7571	9,00	949	1 392	1 422	2 814	312,7	2 305	3443/5408	124
Hörden	7561	4,01	920	1 226	1 255	2 481	618,7	2 198	3452/5405	126
Hugelsheim	7571	14,95	429	639	721	1 360	91,0	1 195	3435/5407	127
Iffezheim	7551	19,95	1 078	1 672	1 849	3 521	176,5	3 067	3437/5410	128
Illingen	7551	5,45	411	602	605	1 207	221,5	1 010	3442/5422	129
Kuppenheim, Stadt	7554	18,21	2 044	2 991	3 206	6 197	340,3	5 026	3445/5410	130
Langenbrand	7561	6,40	340	556	578	1 134	177,2	1 032	3453/5496	131
Lautenbach	7561	5,80	205	354	333	687	118,4	612	3454/5402	132
Michelbach	7561	6,20	737	1 125	1 118	2 243	361,8	1 830	3452/5410	133
Muggensturm	7553	11,56	1 613	2 264	2 516	4 780	413,5	4 052	3447/5415	134
Niederbühl	7551	8,27	881	1 187	1 321	2 508	303,3	1 911	3443/5412	135
Obertsrot	7565	12,28	854	1 410	1 419	2 829	230,4	2 514	3452/5401	137
Oberweiler	7551	4,41	432	612	628	1 240	281,2	985	3449/5413	138
Ötigheim	7556	11,02	1 172	1 662	1 752	3 414	309,8	3 147	3444/5417	139
Ottersdorf	7551	7,69	565	837	904	1 741	226,4	1 615	3438/5414	140
Plietersdorf	7551	12,96	654	1 049	1 125	2 174	167,7	1 906	3438/5417	141
Rastatt, Stadt 1)	7550	19,33	11 042	14 080	15 770	29 850	1 544,2	24 067	3442/5414	142
Raualental	7551	3,20	334	494	535	1 029	321,6	912	3445/5413	143
Reichental	7561	47,20	306	541	570	1 111	23,5	1 089	3455/5399	144
Sandweiler	7574	12,80	1 044	1 472	1 520	2 992	233,8	2 368	3441/5408	146
Söllingen	7571	9,35	224	363	413	776	83,0	708	3431/5405	148
Steinmauern	7551	12,40	602	977	1 026	2 003	161,5	1 820	3441/5418	150
Sulzbach	7561	5,31	438	655	672	1 327	249,9	985	3453/5408	151
Waldprechtswiler	7501	5,76	381	588	605	1 193	207,1	1 025	3451/5414	152
Weisenbach	7566	9,07	911	1 451	1 491	2 942	324,4	2 505	3453/5399	153
Wintersdorf	7551	7,57	385	670	686	1 356	179,1	1 229	3437/5412	154
Wumersheim	7551	2,81	362	542	599	1 141	406,0	846	3445/5423	155
Zusammen		545,20	48 517	69 420	73 730	143 150	262,6	119 131		

43 Landkreis Säckingen

Sitz der Kreisverwaltung: Säckingen, Stadt

Amtliches Kraftfahrzeugkennzeichen: SAK

AG: Sankt Blasien f.d. Gem. 164, 129, 155, Schopfheim f.d. Gem. 114, 133, 138, 158, Waldshut f.d. Gem. 115, 116, 118, 121, 122, 124, 132, 137, 140, 145, 146, 147, 150, 153, 154, Säckingen f. ubr. Gem.; - LG: Waldshut; - OLG: Karlsruhe; - ARG: Lörrach; - SG, VG: Freiburg im Breisgau, - AA: Lorrach; - FA: Schopfheim f.d. Gem. 114, 133, 138, 155, 158, Tiengen (Hochrhein) f.d. Gem. 164, 115, 116, 118, 121, 122, 124, 129, 132, 137, 140, 145, 146, 147, 150, 153, 154, Säckingen f. ubr. Gem.; - OFD: Freiburg im Breisgau, - ZA: Lörrach f.d. Gem. 114, 138, 158, Rheinfelden (Baden) f.d. Gem. 130, 133, 142, 152, Säckingen f.d. Gem. 111, 112, 117, 123, 126, 128, 135, 141, 143, 144, 148, 149, 155, 157, 159, 161, Waldshut f.d. Gem. 164, 115, 116, 121, 125, 129, 146, 153, 154, Laufenburg (Baden) f. ubr. Gem., - HZA: Lörrach u. Waldshut; - HK: Konstanz; - LuHK: Schopfheim; - OPD: Freiburg im Breisgau; - StA: Gem. bilden jeweils einen eigenen Standesamtsbezirk; - KWE: Lorrach.

Altenschwand	7881	6,11	113	217	211	428	70,0	383	3424/5278	111
Bergalingen	7881	4,18	87	153	153	306	73,2	258	3422/5275	112
Binzgen	7881	3,26	258	453	395	848	260,1	624	3429/5271	113
Dachsberg (Sudschwarzwald)	7821	35,60	279	574	609	1 183	33,3	1 156	3433/5285	164
Dossenbach	7861	8,36	95	189	206	395	47,2	387	3414/5276	114
Engelschwand	7881	1,18	41	102	87	189	160,2	165	3427/5283	115
Görwihl	7881	8,62	355	515	618	1 133	131,4	963	3431/5279	116
Großherrischwand	7881	6,42	38	109	93	202	31,5	169	3425/5283	117
Grunholz	7881	1,14	79	126	131	257	225,4	259	3431/5271	118
Hanner	7881	8,18	233	352	368	720	88,0	598	3428/5273	119
Harpolingen	7881	2,51	110	210	221	431	171,7	364	3425/5271	120
Hartschwand	7881	2,12	28	78	71	149	70,3	146	3430/5282	121
Hauenstein, Stadt	7892	0,29	50	73	78	151	520,7	157	3433/5272	122
Herrischried	7881	8,38	167	290	322	612	73,0	584	3425/5281	123
Hochsal	7881	4,39	115	218	230	448	102,1	409	3431/5273	124
Hogschür	7881	1,46	63	126	112	238	163,0	204	3426/5279	125
Hornberg	7881	6,57	67	110	115	225	34,2	217	3421/5281	126
Hottingen	7881	4,46	177	298	284	582	130,5	543	3425/5277	127
Hütten	7881	4,10	88	158	159	317	77,3	245	3421/5277	128
Ibach	7822	21,39	75	147	164	311	14,5	341	3430/5289	129
Karsau	7889	8,41	920	1 791	1 418	3 209	381,6	2 552	3410/5273	130
Laufenburg (Baden), Stadt	7887	4,41	1 282	1 904	2 043	3 947	895,0	3 336	3429/5269	131
Luttingen	7892	2,76	322	488	533	1 021	369,9	702	3432/5271	132
Minseln	7889	9,45	389	663	675	1 338	141,6	1 080	3409/5274	133
Murg	7887	4,39	1 121	1 642	1 764	3 406	775,9	2 662	3427/5269	134
Niedergeisbach	7881	3,84	42	87	95	182	47,4	173	3425/5279	135
Niederhof	7881	3,47	369	548	545	1 093	315,0	945	3428/5271	136
Niederwihl	7881	3,88	162	254	237	491	126,5	399	3431/5276	137
Nordschwaben	7861	3,45	69	119	103	222	64,3	248	3411/5276	138
Oberhof	7881	4,95	143	229	242	471	95,2	476	3427/5272	139
Oberwihl	7881	4,63	139	240	245	485	104,8	423	3428/5276	140
Öflingen	7882	8,21	1 005	1 349	1 378	2 727	332,2	2 507	3419/5273	141
Rheinfelden (Baden), Stadt	7888	11,32	5 436	8 069	8 331	16 400	1 448,8	14 642	3409/5269	142
Rickenbach	7881	4,07	140	330	385	715	175,7	543	3423/5276	143
Rippolingen	7881	3,65	97	173	164	337	92,3	263	3424/5271	144
Rotzel	7881	7,25	119	230	248	478	65,9	475	3429/5273	145
Rotzingen	7881	6,73	62	188	172	360	53,5	329	3431/5281	146
Rußwihl	7881	3,78	128	283	249	532	140,7	466	3430/5277	147
Rutte	7881	2,67	33	59	63	122	45,7	133	3424/5282	148

1) Große Kreisstadt im Sinne der Baden - Württembergischen Gemeindeordnung.

Gemeinde		Fläche	Haus- halte	Wohnbevölkerung am				Koor- dinaten schlüssel	Stati- stische Kenn ziffer	
Namen	Post- leit- zahl			27.5.1970			6.6.1961			
				mannlich	weiblich	insgesamt				
		qkm	Anzahl			Einw./qkm	Anzahl			
Säckingen, Stadt	7880	16,40	4 638	6 095	6 799	12 894	786,2	11 326	3421/5269	149
Schachen	7892	5,67	165	287	295	582	102,6	563	3432/5274	150
Schworstadt	7881	11,72	673	1 002	1 032	2 034	173,5	1 616	3416/5273	152
Segeten	7881	3,33	49	111	139	250	75,1	227	3427/5281	153
Strittmatt	7881	16,03	83	149	174	323	20,1	340	3428/5281	154
Todtmoos	7867	27,91	555	848	1 092	1 940	69,5	1 937	3425/5289	155
Wallbach	7881	2,76	266	359	372	731	264,9	702	3419/5270	157
Wehr, Stadt	7867	27,45	2 998	4 105	4 432	8 537	311,0	7 413	3418/5277	158
Wehrhalden	7881	8,15	78	144	162	306	37,5	305	3426/5285	159
Willaringen	7881	11,73	239	463	388	851	72,5	592	3423/5275	161
Zusammen		371,19	24 240	36 707	38 402	75 109	202,4	65 547		

44 Landkreis Stockach

Sitz der Kreisverwaltung: Stockach, Stadt

Amtliches Kraftfahrzeugkennzeichen: STO

AG: Engen f.d. Gem. 111, 131, Meßkirch f.d. Gem. 112, 114, 116, 117, 119, 122 bis 128, 133 bis 136, 142, 143, 149, 151, 153,, 156, 157, 160, 164, 167, Singen (Hohentwiel) f.d. Gem. 113, 159, 162, 165, Stockach f. übr. Gem.; – LG: Konstanz; – OLG: Karlsruhe; – ArG: Sigmaringen f.d. Gem. 112, 114, 116, 117, 119, 122 bis 128, 133 bis 136, 142, 143, 149, 151, 153, 156, 157, 160, 164, 167, Radolfzell f. übr. Gem.; – SG: Konstanz; – VG: Freiburg im Breisgau; – AA: Balingen f.d. Gem. 112, 114, 116, 117, 119, 122 bis 128, 133 bis 136, 142, 143, 149, 151, 153, 156, 157, 160, 164, 167, Konstanz f. übr. Gem.; – FA: Singen (Hohentwiel) f.d. Gem. 111, 113, 131, 159, 162, 165, Stockach (Baden) f. übr. Gem.; – OFD: Freiburg im Breisgau; – ZA: Singen (Hohentwiel) f.d. Gem. 111, 113, 162, Überlingen f.d. Gem. 138, Radolfzell f. übr. Gem.; – HZA: Konstanz u. Singen (Hohentwiel); – HK, LuHK: Konstanz; – OPD: Tübingen f.d. Gem. 125, 127, 156, f.d. Gemeindeteil Scheuerlehof i. d. Gem. 117, f.d. Gemeindeteile Berghof, Forlehof u. Weidenbolhof i. d. Gem. 137, Freiburg im Breisgau f. übr. Gem. u. übr. Teile d. Gem. 117 u. 137; – StA: Gem. bilden jeweils einen eigenen Standesamtsbezirk; – KWE: Donaueschingen.

Aach, Stadt	7701	10,69	473	700	727	1 427	133,5	1 274	3489/5301	111
Altheim	7791	4,56	54	113	109	222	48,7	236	3503/5318	112
Beuren an der Aach	7701	4,29	179	313	327	640	149,2	519	3491/5296	113
Bietingen	7791	6,56	68	119	142	261	39,8	267	3503/5315	114
Bodman	7765	16,40	343	564	617	1 181	72,0	1 118	3503/5296	115
Boll	7791	7,30	104	206	217	423	57,9	415	3502/5312	116
Buchheim	7791	18,31	158	298	315	613	33,5	608	3499/5319	117
Eigeltingen	7706	19,04	417	687	680	1 367	71,8	1 105	3492/5302	118
Engelswies	7791	7,49	138	249	267	516	68,9	461	3510/5323	119
Espasingen	7761	7,60	169	259	270	529	69,6	534	3501/5298	120
Gallmannsweil	7769	4,02	56	115	109	224	55,7	215	3500/5310	121
Glashütte (Baden)	7488	8,46	106	186	207	393	46,5	359	3503/5332	122
Göggingen	7791	12,37	185	356	393	749	60,5	746	3515/5319	123
Gutenstein	7489	13,11	158	246	257	503	38,4	521	3509/5327	124
Hartheim	7471	9,10	159	271	293	564	62,0	518	3495/5336	125
Hausen im Tal	7489	19,22	183	279	281	560	29,1	520	3503/5328	126
Heinstetten	7471	10,31	217	334	370	704	68,3	636	3497/5333	127
Heudorf bei Meßkirch	7791	7,86	92	173	162	335	42,6	319	3505/5317	128
Heudorf im Hegau	7769	10,40	119	213	240	453	43,6	478	3495/5309	129
Hindelwang	7769	9,52	194	294	327	621	65,2	543	3500/5303	130
Honstetten	7701	12,72	130	223	229	452	35,2	512	3491/5306	131
Hoppetenzell	7769	3,95	149	243	253	496	125,6	510	3501/5306	132
Kreenheinstetten	7791	15,88	146	263	295	558	35,1	531	3504/5325	133
Krumbach	7791	5,11	92	182	183	365	71,4	328	3504/5314	134
Langenhart	7791	4,33	55	122	125	247	57,0	219	3508/5323	135
Leibertingen	7791	17,26	159	320	308	628	36,4	604	3501/5323	136
Liptingen	7769	26,06	340	542	531	1 073	41,2	1 005	3493/5311	137
Ludwigshafen am Bodensee	7762	11,60	664	849	1 051	1 900	163,8	1 565	3505/5298	138
Mahlspüren im Hegau	7769	4,23	95	159	164	323	76,4	331	3499/5304	139
Mahlspüren im Tal	7769	7,13	123	225	218	443	62,1	400	3507/5303	140
Mainwangen	7769	7,83	54	96	96	192	24,5	222	3501/5310	141
Menningen	7791	9,17	117	208	236	444	48,4	389	3512/5319	142
Meßkirch, Stadt	7790	21,57	1 526	2 041	2 473	4 514	209,3	3 770	3508/5317	143
Mühligen	7769	11,37	173	325	332	657	57,8	622	3501/5308	144
Munchhof	7769	11,23	59	123	130	253	22,5	270	3496/5305	145
Nenzingen	7769	8,96	326	567	573	1 140	127,2	988	3497/5301	146
Orsingen	7769	13,29	215	427	402	829	62,4	674	3495/5300	147
Raithaslach	7769	4,95	88	137	162	299	60,4	313	3497/5305	148
Rast	7791	6,90	82	165	162	327	47,4	358	3509/5311	149
Reute im Hegau	7706	2,21	51	80	100	180	81,4	207	3493/5306	150
Rohrdorf	7791	16,08	206	379	389	768	47,8	729	3508/5321	151
Rorgenwies	7769	3,70	66	116	121	237	64,1	219	3494/5307	152
Sauldorf	7791	12,43	148	311	307	618	49,7	634	3508/5312	153
Schwackenreute	7769	2,29	24	60	62	122	53,3	125	3503/5308	154
Schwandorf	7791	14,87	199	386	415	801	53,9	728	3499/5313	155
Schwenningen	7471	19,33	408	683	819	1 502	77,7	1 132	3500/5330	156
Sentenhardt	7791	5,76	71	130	150	280	48,6	304	3510/5308	157
Stahringen	7761	9,37	192	368	377	745	79,5	677	3498/5294	158
Steißlingen	7705	21,38	871	1 294	1 388	2 682	125,4	1 979	3495/5296	159
Stetten am kalten Markt	7488	25,93	1 108	2 244	1 823	4 067	156,8	3 329	3506/5331	160
Stockach, Stadt	7768	9,16	2 205	3 122	3 242	6 364	694,8	5 953	3501/5302	161
Volkertshausen	7701	5,14	549	844	893	1 737	337,9	1 435	3490/5298	162
Wahlwies	7761	8,98	309	625	593	1 218	135,6	1 116	3498/5298	163
Wasser	7791	11,43	109	215	241	456	39,9	435	3508/5314	164
Wiechs	7705	3,00	46	86	83	169	56,3	160	3493/5298	165
Winterspuren	7769	12,04	133	264	268	532	44,2	529	3504/5302	166
Worndorf	7791	10,19	142	277	283	560	55,0	489	3500/5317	167
Zizenhausen	7769	2,18	445	639	683	1 322	606,4	1 356	3500/5304	168
Zoznegg	7769	7,17	180	325	322	647	90,2	680	3503/5307	169
Zusammen		612,79	15 627	25 640	26 792	52 432	85,6	47 219		

08 Baden - Württemberg

3 RB Südbaden

45, 46

Gemeinde		Fläche	Haus- halte	Wohnbevölkerung am			Koor- di- naten schlüssel	Stati- stische Kenn- ziffer	
				27.5.1970		6.6.1961			
Namen	Post- leit- zahl			männlich	weiblich	insgesamt			
				qkm	Anzahl				Einw /qkm

45 Landkreis Überlingen

Sitz der Kreisverwaltung Überlingen, Stadt

Ämtliches Kraftfahrzeugkennzeichen UB

AG: Pfullendorf f.d. Gem. 111, 122, 126, 177, 129, 130, 132, 133, 134, 138, 139, 157, 162, 174, 176, Überlingen f. ubr. Gem.; — LG: Konstanz, — OLG: Karlsruhe, — ArG Radolfzell; — SG: Konstanz; — VG Freiburg im Breisgau; — AA: Balingen f.d. Gem. 111, 122, 126, 129, 130, 132, 134, 138, 139, 157, 162, 174, 176, Konstanz f. ubr. Gem., — FA: Stockach (Baden) f.d. Gem. 111, 122, 126, 177, 130, 157, 176, Überlingen (Bodensee) f. ubr. Gem., — OFD Freiburg im Breisgau, — ZA Radolfzell f.d. Gemeindeteil Eggenweiler i.d. Gem. 120, Überlingen f. ubr. Gem. u. ubr. Teile, d. Gem. 120; — HZA: Konstanz, — HK, IuHK: Konstanz; — OPD Tübingen f.d. Gem. 158, Freiburg im Breisgau f. ubr. Gem., — StA: Wald (Ldkr. Sigmaringen) f.d. Gem. 177, ubr. Gem. bilden jeweils einen eigenen Standesamtsbezirk, — KWE: Donaueschingen.

Aach - Linz	7799	14,54	220	437	428	865	59,5	815	3515/5308	111
Ahausen	7779	6,72	139	270	261	531	79,0	454	3524/5287	113
Althelm	7771	10,57	169	326	326	652	61,7	591	3519/5299	114
Baitenhausen	7779	5,09	47	77	80	157	30,8	174	3523/5286	115
Bambergen	7770	6,31	54	165	144	309	49,0	224	3515/5295	116
Bermatingen	7779	8,72	567	1 018	991	2 009	230,4	1 335	3526/5288	117
Beuren	7771	8,88	210	380	376	756	85,1	665	3524/5296	118
Billafingen	7771	8,14	119	209	192	401	49,3	360	3511/5299	119
Bonndorf	7771	11,03	86	172	176	348	31,6	354	3507/5299	120
Buggensegel	7779	3,61	55	110	114	224	62,0	210	3523/5290	121
Burgweiler	7799	24,62	177	358	373	731	29,7	714	3527/5309	122
Daisendorf	7758	2,44	182	253	301	554	227,0	302	3520/5286	123
Deggenhausen	7779	6,50	156	326	323	649	99,8	501	3529/5296	124
Deisendorf	7771	3,57	122	226	238	464	130,0	314	3516/5292	125
Denkingen	7799	17,17	151	308	311	619	36,1	539	3523/5306	126
Frickingen	7771	12,35	353	581	629	1 210	98,0	999	3521/5297	127
Gaisweiler	7798	3,66	30	56	50	106	29,0	104	3516/5310	177
Grasbeuren	7779	3,47	69	117	123	240	69,2	158	3523/5288	128
Großschonach	7799	10,74	152	327	338	665	61,9	587	3518/5302	129
Großstadelhofen	7799	11,03	66	162	165	327	29,6	316	3519/5306	130
Hagnau am Bodensee	7759	2,93	394	534	595	1 129	385,3	1 031	3524/5282	131
Hattenweiler	7799	10,85	74	207	166	373	34,4	424	3521/5302	132
Heiligenberg	7799	11,62	289	491	617	1 108	95,4	1 018	3524/5298	133
Herdwangen	7799	19,16	218	405	414	819	42,7	782	3513/5303	134
Hödingen	7771	2,86	117	270	230	500	174,8	497	3510/5295	135
Hohenbodman	7771	8,11	51	117	113	230	28,4	195	3516/5298	136
Hornberg	7779	19,30	162	318	349	667	34,6	652	3532/5297	137
Illmensee	7799	9,32	104	245	231	476	51,1	386	3528/5302	138
Illwangen	7799	10,48	113	217	221	438	41,8	414	3529/5301	139
Immenstaad	7759	6,22	995	1 429	1 344	2 773	445,8	1 912	3528/5281	140
Ittendorf	7779	15,48	137	247	263	510	32,9	479	3526/5285	141
Kippenhausen	7759	2,57	100	172	161	333	129,6	227	3527/5282	142
Kluftern	7779	6,92	526	849	831	1 680	242,8	1 234	3530/5284	143
Leustetten	7771	3,57	79	128	141	269	75,4	269	3522/5297	144
Lippertsreute	7771	6,84	156	288	306	594	86,8	474	2518/5296	145
Markdorf, Stadt	7778	11,62	2 335	3 051	3 444	6 495	559,0	4 750	3530/5287	146
Meersburg, Stadt	7758	6,93	1 629	1 869	2 198	4 067	586,9	3 298	3520/5284	147
Mimmenhausen	7771	6,28	542	738	846	1 584	252,2	1 222	3522/5291	148
Mittelstenweiler	7779	3,15	91	156	158	314	99,7	203	3525/5290	149
Mühlhofen	7771	6,31	477	685	737	1 422	225,4	1 053	3520/5289	150
Nesselwangen	7771	5,96	76	182	115	297	49,8	274	3509/5298	151
Neufrach	7771	10,29	340	607	664	1 271	123,5	1 074	3524/5291	152
Nußdorf	7773	2,00	406	468	575	1 043	521,5	730	3515/5291	153
Oberstenweiler	7771	3,24	37	83	88	171	52,8	144	3526/5291	154
Oberuhldingen	7772	8,11	616	932	1 019	1 951	240,6	1 268	3518/5289	155
Owigen	7771	16,11	390	675	703	1 378	85,5	897	3513/5297	156
Pfullendorf, Stadt	7798	25,96	2 083	2 984	3 255	6 239	240,3	4 773	3519/5310	157
Raderach	7991	2,47	57	108	91	199	80,6	153	3533/5284	158
Rickenbach	7771	1,71	48	87	88	175	102,3	202	3520/5295	159
Riedheim	7779	13,82	344	567	571	1 138	82,3	921	3531/5285	160
Roggenbeuren	7779	3,59	35	71	69	140	39,0	140	3531/5293	161
Ruschweiler	7799	10,20	83	208	184	392	38,4	354	3528/5304	162
Salem	7777	7,88	259	514	486	1 000	126,9	968	3521/5293	163
Sipplingen	7761	4,24	577	881	924	1 805	425,7	1 279	3507/5296	164
Stetten	7758	4,30	294	383	429	812	188,8	384	3523/5284	165
Taisersdorf	7799	3,33	48	118	106	224	67,3	209	3516/5301	166
Tüfingen	7771	9,12	71	123	145	268	29,4	232	3518/5293	167
Überlingen, Stadt	7770	19,92	5 093	5 632	7 162	12 794	642,3	10 501	3512/5292	168
Untersiggingen	7779	6,89	134	259	257	516	74,9	449	3529/5293	169
Unteruhldingen	7777	1,23	509	513	653	1 166	948,0	873	3517/5287	170
Urnau	7779	5,34	71	149	148	297	55,6	282	3533/5292	171
Weißdorf	7771	5,49	161	277	283	560	102,0	442	3523/5295	173
Wintersulgen	7799	20,26	201	431	443	874	43,1	870	3526/5300	174
Wittenhofen	7779	18,59	167	340	322	662	35,6	744	3530/5294	175
Zell am Andelsbach	7798	6,15	48	116	116	232	37,7	196	3519/5315	176
Zusammen		565,88	23 861	35 002	38 200	73 202	129,4	58 595		

46 Landkreis Villingen

Sitz der Kreisverwaltung Villingen im Schwarzwald, Stadt

Ämtliches Kraftfahrzeugkennzeichen VL

AG: Villingen im Schwarzwald, — LG: Konstanz; — OLG: Karlsruhe, — ArG Villingen im Schwarzwald, — SG: Konstanz, — VG Freiburg im Breisgau; — AA: Villingen (Schwarzwald); — OFD Freiburg im Breisgau; — ZA Hornberg f.d. Gem. 118, 124, 129, 138, 139, 141, 142, Villingen im Schwarzwald f. ubr. Gem.; — HZA: Kehl u. Singen (Hohentwiel), — HK, IuHK: Konstanz, — OPD Tübingen f.d. Gem. 114, Freiburg im Breisgau f. ubr. Gem., — StA: Gem. bilden jeweils einen eigenen Standesamtsbezirk; — OKL: S.f.d. Gem. 145; — KWE: Donaueschingen.

Gemeinde		Fläche	Haus- halte	Wohnbevölkerung am					Koor- di-naten schlüssel	Stati- stische Kenn- ziffer
				27.5.1970			6 6 1961			
				mannlich	weiblich	insgesamt				
Namen	Post leit- zahl	qkm	Anzahl			Einw./qkm	Anzahl			
Bad Durrheim	7737	12,54	1 761	2 258	2 764	5 022	400,5	3 469	3465/5321	115
Brigach	7742	10,43	193	339	282	621	59,5	541	3448/5331	111
Buchenberg	7741	17,74	283	460	531	991	55,9	895	3454/5336	112
Burgberg	7741	3,46	156	240	299	539	155,8	447	3459/5335	113
Dauchingen	7220	10,04	626	865	923	1 788	178,1	1 178	3467/5328	114
Erdmannsweiler	7731	3,00	150	266	280	546	182,0	458	3460/5334	116
Fischbach	7731	10,70	199	343	340	683	63,8	584	3462/5335	117
Gremmlsbach	7741	13,45	171	293	327	620	46,1	622	3445/5336	118
Herzogenweiler	7731	10,02	30	67	79	146	14,6	109	3453/5321	119
Kappel	7731	6,49	146	268	294	562	86,6	423	3463/5331	120
Kirchdorf	7734	3,57	187	320	312	632	177,0	454	3461/5320	121
Klengen	7734	11,02	369	700	699	1 399	127,0	968	3461/5319	122
Königsfeld im Schwarzwald	7744	1,50	620	879	1 276	2 155	1 436,7	2 134	3457/5334	123
Langenschlittach	7741	12,31	185	351	369	720	58,5	640	3450/5336	124
Marbach	7731	6,69	386	594	584	1 178	176,1	766	3461/5322	125
Monchweiler	7733	9,60	857	1 280	1 356	2 636	274,6	1 863	3457/5330	126
Neuhausen	7731	8,77	242	414	398	812	92,6	639	3460/5333	127
Niedereschach	7732	12,48	468	699	785	1 484	118,9	1 235	3465/5333	128
Nußbach	7741	15,21	385	644	651	1 295	85,1	1 205	3445/5333	129
Obereschach	7731	11,46	295	500	533	1 033	90,1	856	3461/5330	130
Oberkirnach	7731	11,93	61	129	125	254	21,3	272	3449/5329	131
Peterzell	7741	9,21	350	528	572	1 100	119,4	884	3454/5333	132
Pfaffenweiler	7731	8,85	308	516	513	1 029	116,3	811	3457/5322	133
Rietheim	7731	5,23	158	286	287	573	109,6	369	3460/5322	134
Sankt Georgen im Schwarz- wald, Stadt	7742	12,81	4 413	5 864	6 590	12 454	972,2	10 961	3451/5332	136
Schabenhäusen	7732	3,40	130	232	222	454	133,5	323	3462/5333	137
Schönwald im Schwarzwald	7741	27,81	610	966	1 087	2 053	73,8	1 859	3441/5330	138
Schönach im Schwarzwald	7745	36,71	1 505	2 364	2 449	4 813	131,1	4 269	3440/5335	139
Stockburg	7741	3,17	41	69	78	147	46,4	145	3455/5331	140
Tennenbronn	7741	35,01	1 032	1 796	1 905	3 701	105,7	3 318	3452/5339	141
Triberg im Schwarzwald, Stadt	7740	4,66	2 040	2 684	2 982	5 666	1 215,9	5 991	3443/5333	142
Überauchen	7734	8,22	158	274	270	544	66,2	417	3460/5320	143
Unterkirnach	7731	13,17	488	946	794	1 740	132,1	1 287	3453/5327	144
Villingen im Schwarzwald, Stadt 1)	7730	67,79	14 037	18 191	19 715	37 906	559,2	31 889	3460/5325	145
Weiler	7731	5,77	131	224	243	467	80,9	401	3460/5337	146
Weilersbach	7731	7,16	208	381	468	849	118,6	630	3463/5329	147
Zusammen		451,38	33 397	47 230	51 382	98 612	218,5	83 312		

47 Landkreis Waldshut

Sitz der Kreisverwaltung: Waldshut, Stadt

Amtliches Kraftfahrzeugkennzeichen WT

AG: Bonndorf im Schwarzwald f.d. Gem. 121, 123, 128, 135, 147, 154, 155, 158, 159, 165, 172, 173, 175, 180, 185, Sankt Blasien f.d. Gem. 192, 114, 144, 178, Waldshut f. übr. Gem. — LG Waldshut, — OLG. Karlsruhe: — ArG: Freiburg im Breisgau f.d. Gem. 121, 123, 128, 135, 147, 154, 155, 158, 159, 165, 172, 173, 175, 180, 185, Lorrach f. übr. Gem. — SG. Konstanz: — VG. Freiburg im Breisgau, — AA. Lorrach, — FA: Tiengen (Hochrhein), — OFD: Freiburg im Breisgau; — ZA: Erzingen f.d. Gem. 130, 132, 138, 140, 141, 146, 167, 171, 174, 189, 191, Jestetten - Bahnhof f.d. Gem. 113, 115, 120, 133, 150, 157, Rheinfelden f.d. Gem. 117, 131, 151, 153, 170, Rotteln, (Gem. Hohentengen) f.d. Gem. 119, 145, 156, 168, 176, Stuhlingen f.d. Gem. 121, 126, 135, 137, 142, 154, 155, 158, 162, 164, 165, 173, 177, 182, 185, 190, Waldshut f. übr. Gem., — HZA Waldshut, — HK Konstanz, — LuHK. Schopfheim; — OPD. Freiburg im Breisgau, — StA Gem. bilden jeweils einen eigenen Standesamtsbezirk, — KWE Lorrach.

Aichen	7890	9,64	91	190	187	377	39,1	363	3445/5282	111
Albbruck	7892	5,67	1 019	1 466	1 522	2 988	527,0	2 472	3435/5273	112
Albtal	7821	7,13	129	196	215	411	57,6	420	3434/5284	192
Altenburg	7891	5,89	305	445	460	905	153,7	831	3470/5280	113
Amrischwand	7821	14,29	109	207	212	419	29,3	425	3439/5287	114
Balterswil	7891	4,89	84	150	167	317	64,8	301	3463/5278	115
Bannholz	7891	6,55	107	189	190	379	57,9	348	3437/5282	116
Bechtersbohl	7891	1,53	69	115	116	231	151,0	219	3451/5274	117
Berau	7891	12,24	157	307	339	646	52,8	556	3444/5285	118
Bergschingen	7891	4,79	50	106	110	216	45,1	183	3457/5273	119
Berwangen	7891	2,07	40	83	74	157	75,8	158	3463/5277	120
Bettmaringen	7891	11,51	109	216	247	463	40,2	449	3453/5291	121
Bierbronn	7891	4,78	50	101	105	206	43,1	243	3439/5282	122
Birkendorf	7891	12,07	167	298	332	630	52,2	582	3449/5290	123
Birkingen	7890	5,33	74	180	168	348	65,3	323	3436/5276	124
Birndorf	7891	5,81	105	253	242	495	85,2	445	3435/5276	125
Blumegg	7891	6,77	53	116	122	238	35,2	267	3462/5297	126
Brenden	7891	7,99	52	108	100	208	26,0	198	3442/5288	128
Buch	7891	7,76	153	333	337	670	86,3	633	3433/5275	129
Bühl	7891	4,58	80	161	177	338	73,8	329	3460/5275	130
Dangstetten	7891	7,06	228	350	346	696	98,6	637	3449/5273	131
Degernau	7891	3,53	170	309	308	617	174,8	353	3454/5281	132
Dettighofen	7891	7,42	152	248	256	504	67,9	470	3461/5276	133
Dillendorf	7823	7,39	85	160	158	318	43,0	344	3455/5296	135
Dogern	7891	7,45	523	855	872	1 727	231,8	1 421	3438/5275	136
Eberfingen	7891	7,81	107	196	198	394	50,4	361	3457/5287	137
Erzingen	7895	10,05	838	1 287	1 310	2 597	258,4	2 296	3457/5280	138
Eschbach	7890	2,99	111	186	213	399	133,4	324	3439/5277	139
Geißlingen	7891	8,86	185	327	363	690	77,9	640	3454/5276	140

1) Große Kreisstadt im Sinne der Baden - Württembergischen Gemeindeordnung.

08 Baden - Württemberg

3 RB Südbaden

47, 48

Gemeinde		Fläche	Haus- halte	Wohnbevölkerung am					Koor- di-naten schlüssel	Stati- stische Kenn- ziffer
Namen	Post- leit- zahl			27.5.1970			6.6.1961			
				mannlich	weiblich	insgesamt				
						qkm	Anzahl			
Grießen	7891	12,65	533	873	930	1 803	142,5	1 617	3456/5277	141
Grimmelshofen	7891	6,32	112	173	185	358	56,6	400	3462/5295	142
Gurtweil	7891	7,49	370	613	642	1 255	167,6	1 026	3444/5278	143
Hochenschwand	7821	6,42	340	424	492	916	142,7	756	3438/5289	144
Hohentengen	7891	10,04	442	668	725	1 393	138,7	1 136	3458/5270	145
Horheim	7891	7,61	364	672	595	1 267	166,5	887	3451/5279	146
Hurrllingen	7891	6,42	49	95	105	200	31,2	220	3446/5288	147
Indlekofen	7891	4,00	52	133	120	253	63,3	273	3442/5280	149
Jestetten	7893	14,74	1 022	1 474	1 533	3 007	204,0	2 263	3468/5279	150
Kadelburg	7891	6,34	414	674	702	1 376	217,0	1 168	3447/5275	151
Krenkingen	7891	7,58	60	125	128	253	33,4	278	3448/5283	152
Küßnach	7891	5,14	36	72	71	143	27,8	140	3452/5273	153
Lausheim	7891	10,11	60	147	126	273	27,0	265	3459/5297	154
Lembach	7891	6,78	43	108	104	212	31,3	191	3457/5296	155
Lienheim	7891	7,57	159	299	304	603	79,7	576	3453/5271	156
Lottstetten	7891	13,39	539	833	859	1 692	126,4	1 313	3468/5277	157
Mauchen	7891	9,07	113	227	242	469	51,7	466	3454/5289	158
Mettenberg	7891	11,94	39	91	103	194	16,2	217	3445/5290	159
Noggenschwiel	7891	7,80	91	208	201	409	52,4	358	3441/5284	160
Oberalpfen	7891	6,55	74	145	165	310	47,3	286	3436/5280	161
Obereggingen	7891	5,26	76	148	153	301	57,2	291	3454/5285	162
Oberlauchringen	7891	9,10	542	959	951	1 910	209,9	1 442	3450/5276	163
Obermettingen	7890	5,53	49	102	100	202	36,5	210	3452/5287	164
Oberwangen	7823	3,29	40	86	93	179	54,4	185	3454/5293	165
Rechberg	7895	3,43	78	135	138	273	79,6	278	3455/5279	167
Reckingen	7891	3,09	88	145	155	300	97,1	287	3450/5271	168
Remetschwiel	7891	7,03	112	230	224	454	64,6	359	3436/5282	169
Rheinheim	7891	3,00	237	362	384	746	248,7	572	3448/5272	170
Riedern am Sand	7891	2,89	67	124	134	258	89,3	268	3458/5277	171
Riedern am Wald	7891	7,93	93	165	187	352	44,4	377	3447/5286	172
Schwaningen	7891	8,43	94	173	173	346	41,0	329	3457/5294	173
Schwerzen	7891	7,02	206	370	361	731	104,1	592	3452/5278	174
Staufen	7891	4,39	27	61	53	114	26,0	116	3441/5291	175
Stetten	7891	5,16	86	181	190	371	71,9	378	3458/5273	176
Stuhlingen, Stadt	7894	16,70	583	798	948	1 746	104,6	1 747	3458/5289	177
Tiefenhausen	7821	8,84	84	191	181	372	42,1	353	3436/5285	178
Tiengen/Hochrhein, Stadt	7897	20,05	2 460	3 661	3 986	7 647	381,4	7 228	3446/5277	179
Uhlingen	7891	11,32	199	343	367	710	62,7	729	3449/5287	180
Unteralpfen	7891	9,56	154	261	303	564	59,0	598	3435/5279	181
Untereggingen	7891	8,71	243	431	411	842	96,7	737	3455/5284	182
Unterlauchringen	7891	3,66	1 051	1 690	1 626	3 316	906,0	2 579	3448/5277	183
Untermettingen	7891	13,58	166	354	346	700	51,5	682	3451/5285	184
Unterwangen	7821	3,75	31	73	76	149	39,7	157	3455/5294	185
Waldkirch	7891	9,94	130	243	269	512	51,5	450	3438/5280	186
Waldshut, Stadt	7890	9,75	3 798	5 028	5 641	10 669	1 094,3	10 883	3441/5276	187
Weilheim	7891	9,46	170	320	337	657	69,5	586	3443/5280	188
Weisweil	7895	3,41	75	137	129	266	78,0	282	3459/5279	189
Weizen	7891	9,64	159	284	277	561	58,2	609	3460/5294	190
Wutöschingen	7896	8,31	597	942	1 050	1 992	239,7	1 785	3453/5280	191
Zusammen		594,04	22 009	35 189	37 021	72 210	121,6	65 516		

48 Landkreis Wolfach

Sitz der Kreisverwaltung: Wolfach, Stadt

Amtliches Kraftfahrzeugkennzeichen: WOL

AG: Gengenbach f.d. Gem. 111, 126, 127, 128, 136, 137, 140, Wolfach f. übr. Gem.; — LG: Offenburg; — OLG: Karlsruhe; — ArG: Offenburg; — SG, VG: Freiburg im Breisgau; — AA: Offenburg; — FA: Wolfach; — OFD: Freiburg im Breisgau; — ZA: Offenburg f.d. Gem. 111, 126, 127, 128, 136, 137, 140, Hornberg f. übr. Gem.; — HZA: Kehl; — HK: Freiburg im Breisgau; — IuHK: Lahr; — OPD: Tübingen f.d. Gem. 130 (tlw.) f.d. Gemeindeteil Kniebis i.d. Gem. 131, Freiburg im Breisgau f. übr. Gem. u. übr. Teile d. Gem. 130, 131; — StA: Gem. bilden jeweils einen eigenen Standesamtsbezirk; — KWE: Offenburg.

Bad Rippoldsau	7624	36,22	350	588	771	1 359	37,5	1 228	3449/5367	131
Biberach	7616	12,16	771	1 207	1 268	2 475	203,5	2 202	3428/5357	111
Bollnenbach	7612	6,91	122	237	263	500	72,4	487	3431/5351	112
Einbach	7613	28,70	163	362	389	751	26,2	747	3438/5352	113
Fischerbach	7612	20,30	308	636	628	1 264	62,3	1 016	3435/5352	114
Gutach (Schwarzwaldbahn)	7611	31,74	747	1 169	1 278	2 447	77,1	2 391	3442/5346	115
Haslach im Kinzigtal, Stadt	7612	11,80	1 903	2 609	3 029	5 638	477,8	5 189	3432/5349	116
Hausach, Stadt	7613	7,37	1 348	2 087	2 213	4 300	583,4	3 592	3458/5350	117
Hofstetten	7612	18,15	181	453	449	902	49,7	767	3431/5347	118
Hornberg, Stadt	7746	8,63	1 599	1 949	2 303	4 252	492,7	4 233	3443/5342	119
Kaltbrunn	7623	23,06	119	305	307	612	26,5	546	3452/5357	120
Kinzigtal	7620	40,36	251	581	525	1 106	27,4	1 146	3446/5351	121
Kirnbach	7620	18,54	216	392	389	781	42,1	809	3444/5348	122
Lehengericht	7622	29,86	319	491	517	1 008	33,8	1 089	3449/5351	123
Mühlenbach	7611	31,22	336	764	802	1 566	50,2	1 465	3434/5347	124
Niederwasser	7746	12,76	96	172	189	361	28,3	417	3443/5340	125
Nordrach	7611	37,75	464	889	981	1 870	49,5	1 846	3432/5363	126
Oberentersbach	7615	7,14	31	84	76	160	22,4	184	3432/5355	127
Oberharmersbach	7611	40,91	582	1 149	1 232	2 381	58,2	2 222	3437/5361	128
Oberwolfach	7620	50,91	618	1 281	1 330	2 611	51,3	2 427	3442/5354	129
Reichenbach	7746	33,06	170	385	391	776	23,5	730	3447/5342	130

Gemeinde		Fläche	Haus- halte	Wohnbevölkerung am					Koor- di-naten schlussel	Stati- stische Kenn- ziffer
Namen	Post- leit- zahl			27.5.1970			6.6.1961			
				mannlich	weiblich	insgesamt				
		qkm	Anzahl			Einw./qkm	Anzahl			
Schapbach	7625	38,52	376	763	801	1 564	40,6	1 402	3448/5361	132
Schenkenzell	7623	19,08	516	799	894	1 693	88,7	1 537	3454/5353	133
Schiltach, Stadt	7622	5,85	1 174	1 421	1 678	3 099	529,7	2 969	3451/5351	134
Steinach	7611	14,89	610	1 080	1 198	2 278	153,0	2 021	3430/5353	135
Unterentersbach	7615	6,51	125	238	274	512	78,6	479	3430/5355	136
Unterharmersbach	7611	15,04	544	982	1 046	2 028	134,8	1 826	3433/5359	137
Welschensteinach	7611	18,44	248	584	586	1 170	63,4	1 084	3427/5349	138
Wolfach, Stadt	7620	7,61	1 562	2 097	2 497	4 594	603,7	3 952	3442/5352	139
Zell am Harmersbach, Stadt	7615	7,75	1 091	1 485	1 719	3 204	413,4	2 739	3431/5357	140
Zusammen		641,24	16 940	27 239	30 023	57 262	89,3	52 742		

08 Baden - Württemberg
4 RB Südwürttemberg - Hohenzollern
31, 32

Table with 9 columns: Gemeinde, Fläche, Haus, Wohnbevölkerung am 27.5.1970, 6.6.1961, männlich, weiblich, insgesamt, Koor-dinaten schlüssel, Stati-stische Kenn-ziffer.

4 RB Südwürttemberg - Hohenzollern
Sitz der Bezirksregierung Tübingen, Stadt
31 Landkreis Balingen
Sitz der Kreisverwaltung Balingen, Stadt
Amtliches Kraftfahrzeugkennzeichen BL

AG: Ebingen f.d. Gem. 114, 120, 128, 131, 133, 134, 135, 138, 148, 150, 153, Balingen f. ubr. Gem.; - LG Hechingen; - OLG Stuttgart; - ArG Sigmaringen; - SG Reutlingen, - VG Sigmaringen - AA: Balingen, - FA: Balingen (Wurt.); - OFD Stuttgart, - ZA: Horb am Neckar f.d. Gem. 112, 113, 115, 129, 132, 142, Rottweil f.d. Gem. 117, 118, 119, 127, 141, 143, 144, 147, 151, 155, Tüdingen f.d. Gem. 135, 137, Ebingen f. ubr. Gem.; - HZA Reutlingen, - HK, LuHK: Reutlingen; - OPD Tübingen, - StA: Gem. bilden jeweils einen eigenen Standesamtsbezirk, - KWE Sigmaringen

Table with 11 columns: Name, Post-leit zahl, Fläche, Haus, männlich, weiblich, insgesamt, Einw./qkm, Anzahl, Koor-dinaten schlüssel, Stati-stische Kenn-ziffer. Includes a 'Zusammen' row at the bottom.

32 Landkreis Biberach
Sitz der Kreisverwaltung Biberach an der Riß, Stadt
Amtliches Kraftfahrzeugkennzeichen BC

AG Bad Waldsee f.d. Gem. 176, 131, 132, 157, 160, 166, 184, 190, 191, 196, 197, Laupheim f.d. Gem. 111, 119, 120, 124, 126 bis 129, 139, 151, 154, 159, 161, 163, 165, 172, 175, 178, 179, 180, 185, 186, 189, 192, 193, 194, Leutkirch f.d. Gem. 122, 133, 141, 148, 162, 171, 181, 187, Biberach an der Riß f. ubr. Gem.; - LG Ravensburg u. Ulm, - OLG Stuttgart; - ArG Ravensburg f.d. Gem. 176, 122, 131, 132, 133, 141, 148, 157, 160, 162, 166, 171, 181, 184, 187, 190, 191, 196, 197, Ulm f. ubr. Gem.; - SG Ulm, - VG Sigmaringen; - AA: Ravensburg, - FA: Biberach (Riß); - OFD Stuttgart; - ZA: Biberach an der Riß, - HZA: Friedrichshafen, - HK Ulm, - LuHK Ravensburg, - OPD Stuttgart f.d. Gemeindeteil Halbertshof i.d. Gem. 189, f.d. Gemeindeteile Durach, Oberfuhrbuch u. Unterfuhrbuch i.d. Gem. 193, Tübingen f. ubr. Gem u. ubr. Teile d. Gem. 189, 193; - StA: Gem. bilden jeweils einen eigenen Standesamtsbezirk; - KWE Ravensburg

Table with 11 columns: Name, Post-leit zahl, Fläche, Haus, männlich, weiblich, insgesamt, Einw./qkm, Anzahl, Koor-dinaten schlüssel, Stati-stische Kenn-ziffer.

1) Große Kreisstadt im Sinne der Baden - Württembergischen Gemeindeordnung.

Gemeinde		Fläche	Haus- halte	Wohnbevölkerung am					Koor- di-naten schlussel	Stati- stische Kenn- ziffer
				27 5 1970			6 6 1961			
				mannlich	weiblich	insgesamt				
Namen	Post- leit- zahl	qkm	Anzahl			Einw /qkm	Anzahl			
Bronnen	7959	2,35	91	173	160	333	141,7	308	3567/5346	126
Buhl	7959	3,84	50	90	92	182	47,4	172	3569/5343	127
Burgrieden	7959	8,77	438	747	772	1 519	173,2	1 295	3569/5345	128
Bußmannshausen	7959	7,89	174	299	323	622	78,8	549	3571/5341	129
Dettingen an der Iller	7951	11,14	443	751	809	1 560	140,0	1 406	3583/5331	130
Dietmanns	7951	19,11	186	374	384	758	39,7	703	3570/5312	131
Eberhardzell	7951	26,16	357	698	722	1 420	54,3	1 288	3561/5319	132
Ellwangen	7951	14,83	200	345	372	717	48,3	765	3570/5316	133
Erlenmoos	7951	24,24	291	574	601	1 175	48,5	1 024	3572/5326	134
Erolzheim	7951	26,30	506	822	855	1 677	63,8	1 550	3580/5329	135
Fischbach	7951	6,73	151	241	274	515	76,5	439	3563/5324	136
Furamoos	7951	8,15	133	235	258	493	60,5	411	3567/5318	137
Grodt	7951	3,29	27	57	63	120	36,5	127	3554/5323	138
Großschafhausen	7959	3,93	145	243	233	476	121,1	358	3572/5340	139
Gutenzell	7959	25,01	214	401	417	818	32,7	841	3574/5331	140
Haslach	7971	15,77	228	429	425	854	54,2	888	3578/5316	141
Hochdorf	7951	6,74	130	218	239	457	67,8	422	3559/5321	142
Höfen	7951	4,93	69	135	158	293	59,4	300	3560/5335	143
Hurbel	7951	12,83	155	323	339	662	51,6	702	3572/5332	144
Ingerkingen	7951	9,20	182	453	490	943	102,5	874	3557/5341	145
Ingoldingen	7951	13,38	189	355	340	695	51,9	649	3555/5321	146
Kirchberg an der Iller	7959	13,51	359	529	584	1 113	82,4	924	3580/5334	147
Kirchdorf an der Iller	7951	15,73	419	755	784	1 539	97,8	1 300	3584/5327	148
Langenschemmern	7951	6,28	257	439	442	881	140,3	688	3560/5338	149
Laupertshausen	7951	12,57	200	376	387	763	60,7	629	3564/5332	150
Laupheim, Stadt	7958	19,51	3 350	5 096	5 418	10 514	538,9	8 712	3565/5344	151
Maselheim	7951	16,84	219	586	691	1 277	75,8	1 054	3566/5334	152
Mettenberg	7950	5,28	124	229	244	473	89,6	343	3561/5331	153
Mettingen	7959	13,90	348	658	677	1 335	96,0	1 225	3567/5338	154
Mittelbiberach	7951	17,21	487	766	803	1 569	91,2	1 497	3556/5328	155
Mittelbuch	7951	9,81	180	324	332	656	66,9	651	3565/5324	156
Mühlhausen	7951	11,67	120	257	225	482	41,3	494	3561/5315	157
Muttenweiler	7951	6,83	92	180	166	346	50,7	280	3553/5323	158
Oberbalzheim	7959	8,90	158	248	266	514	57,8	462	3580/5337	159
Oberessendorf	7951	13,78	175	294	304	598	43,4	607	3558/5317	160
Oberholzheim	7959	5,67	147	259	258	517	91,2	459	3569/5348	161
Oberopfingen	7951	7,14	86	175	172	347	48,6	323	3583/5324	162
Obersulmetingen	7959	11,15	229	412	414	826	74,1	777	3561/5342	163
Ochsenhausen, Stadt	7955	23,44	1 269	1 886	2 300	4 186	178,6	3 621	3571/5326	164
Orsenhausen	7959	6,26	190	307	348	655	104,6	571	3571/5342	165
Otterswang	7961	13,17	196	318	336	654	49,7	565	3548/5315	166
Reinstetten	7951	26,77	416	773	852	1 625	60,7	1 559	3570/5331	167
Reute	7951	6,47	128	198	225	423	65,4	369	3556/5326	168
Ringschnait	7951	14,40	282	448	498	946	65,7	860	3565/5327	169
Rißegg	7951	5,93	348	524	547	1 071	180,6	706	3560/5326	170
Rot an der Rot	7951	25,65	553	937	958	1 895	73,9	1 589	3577/5320	171
Rot bei Laupheim	7959	9,27	188	334	344	678	73,1	599	3571/5344	172
Rottum	7951	4,18	66	139	127	266	63,6	266	3569/5322	173
Schemmerberg	7951	5,94	310	516	509	1 025	172,6	778	3561/5340	174
Schoneburg	7951	10,95	227	401	527	928	84,7	811	3570/5336	175
Schweinhausen	7951	9,63	171	302	295	597	62,0	541	3560/5323	177
Schwendt	7959	8,17	598	928	933	1 861	227,8	1 669	3573/5338	178
Sießen im Wald	7959	12,04	178	357	385	742	61,6	671	3576/5342	179
Sinningen	7959	5,13	100	189	179	368	71,7	335	3581/5335	180
Spindelwag	7951	7,22	71	165	147	312	43,2	310	3575/5318	181
Stafflangen	7951	16,47	203	367	376	743	45,1	679	3552/5329	182
Steinhausen an der Rottum	7951	17,18	199	421	430	851	49,5	826	3571/5321	183
Steinhausen bei Schussenried	7951	6,49	86	136	150	286	44,1	301	3552/5321	184
Stetten	7959	6,79	147	267	254	521	76,7	408	3567/5349	185
Sulmingen	7951	6,40	140	237	251	488	76,3	417	3564/5336	186
Tannheim	7951	27,69	531	854	941	1 795	64,8	1 615	3581/5319	187
Ummendorf	7951	13,94	670	1 139	1 143	2 282	163,7	1 922	3562/5325	188
Unterbalzheim	7959	8,67	228	365	395	760	87,7	657	3580/5339	189
Untersessendorf	7951	7,38	136	212	226	438	59,3	421	3557/5319	190
Unterschwarzach	7951	22,89	256	482	480	962	42,0	987	3565/5313	191
Untersulmetingen	7959	12,76	375	592	607	1 199	94,0	968	3561/5344	192
Wain	7959	20,14	357	586	612	1 198	59,5	1 132	3576/5340	193
Walpertshofen	7959	3,80	51	103	110	213	56,1	193	3569/5339	194
Warthausen	7951	12,62	652	1 011	1 060	2 071	164,1	1 576	3559/5333	195
Winterstettendorf	7951	5,37	67	137	133	270	50,3	255	3555/5317	196
Winterstettenstadt	7951	7,03	136	250	245	495	70,4	491	3555/5319	197
Zusammen		1 024,54	34 362	55 447	59 223	114 670	111,9	100 043		

33 Landkreis Calw

Sitz der Kreisverwaltung Calw, Stadt

Ämtliches Kraftfahrzeugkennzeichen CW

AG: Nagold f.d. Gem. 116, 117, 120, 123, 124, 135 bis 138, 140, 143, 145, 149, 150, 164, 167, 179, 185, 187, 191, 194, 197, 199, 201, 205, 206, 208, 209, 211, Neuen-
bürg f.d. Gem. 119, 122, 126, 128, 130, 133, 134, 141, 142, 144, 147, 151, 153, 158, 161, 169, 171, 173, 182, 186, 188, 192, 207, 210, Calw f. übr. Gem.; — LG: Tübingen;
— OLG: Stuttgart; — ArG: Pforzheim f.d. Gem. 119, 122, 126, 128, 130, 133, 134, 141, 142, 144, 147, 151, 153, 158, 161, 169, 171, 173, 182, 186, 188, 192, 207, 210,
Reutlingen f. übr. Gem.; — SG: Karlsruhe f.d. Gem. 122, 151, 161, Stuttgart f. übr. Gem.; — VG: Sigmaringen; — AA: Pforzheim f.d. Gem. 119, 125, 126, 130, 133, 141,
144, 147, 148, 157, 158, 169, 173, 182, 188, 192, 204, 207, Nagold f. übr. Gem.; — FA: Neuenbürg (Württ) f.d. Gem. 119, 122, 125, 126, 128, 130, 133, 134, 141, 142,
144, 147, 148, 151, 153, 156, 157, 158, 161, 162, 169, 171, 173, 177, 182, 186, 188, 190, 192, 204, 207, 210, Hirsau (Kr. Calw) f. übr. Gem.; — OFD: Stuttgart; — ZA:
Calw; — HZA: Stuttgart - West; — HK: Reutlingen; — IuHK: Rottweil; — OPD: Karlsruhe f.d. Gemeindeteile Althof u. Moosbrunn f.d. Gem. 122, f.d. Gemeindeteil Gewand
Kelteracker 1 + 2 f.d. Gem. 126, Stuttgart f.d. Gem. 131, Tübingen f. übr. Gem. u. übr. Teil d. Gem. 122, 126; — StA: Gem. bilden jeweils einen eigenen Stadesamtsbezirk;
— KWE: Tübingen.

08 Baden - Württemberg
4 RB Südwürttemberg - Hohenzollern
33

Gemeinde		Fläche	Haus- halte	Wohnbevölkerung am				Koor- dinaten schlussel	Stati- stische Kenn- ziffer
				27.5.1970			6.6.1961		
				mannlich	weiblich	insgesamt			
Namen	Post- leit- zahl	qkm		Anzahl		Einw./qkm	Anzahl		
Agenbach	7261	10,39	81	134	146	280	239	3470/5395	111
Aichelberg	7261	24,06	117	214	197	411	396	3465/5392	112
Aichhalden	7271	10,46	73	121	139	260	255	3466/5390	113
Altbulach	7261	4,48	205	325	316	641	666	3479/5392	114
Altburg	7261	11,20	587	862	885	1 747	1 364	3478/5399	115
Altensteig, Stadt	7272	5,18	1 678	2 280	2 368	4 648	4 027	3471/5384	116
Altensteigdorf	7271	1,26	65	118	137	255	210	3472/5384	117
Althengstett	7261	13,10	728	1 063	1 093	2 156	1 706	3485/5399	118
Arnbach	7541	4,17	447	639	678	1 317	919	3468/5414	119
Bad Liebenzell, Stadt	7263	20,90	1 628	1 953	2 517	4 470	3 901	3480/5405	160
Bad Teinach	7267	0,30	199	270	363	633	583	3477/5395	200
Beihingen	7271	3,28	152	252	245	497	416	3473/5378	120
Bernbach	7501	9,74	254	345	365	710	594	3457/5410	122
Berneck, Stadt	7271	5,70	161	221	245	466	507	3472/5385	123
Beuren	7271	4,04	30	48	48	96	102	3467/5385	124
Bieselsberg	7541	5,70	180	240	257	497	490	3478/5407	125
Birkenfeld	7534	8,75	2 693	3 354	3 653	7 007	5 967	3473/5415	126
Breitenberg	7261	8,14	126	262	228	490	481	3473/5392	127
Calmbach	7543	20,31	1 838	2 346	2 589	4 935	4 313	3469/5404	128
Calw, Stadt	7260	12,54	4 838	6 438	6 637	13 075	9 690	3481/5398	129
Conweiler	7541	6,21	588	811	840	1 651	1 347	3466/5412	130
Dachtel	7031	5,72	160	245	267	512	376	3489/5394	131
Deckenpfronn	7261	11,41	443	743	761	1 504	1 224	3487/5391	132
Dennach	7541	11,82	225	337	337	674	528	3467/5410	133
Dobel	7544	18,43	512	675	785	1 460	1 186	3463/5407	134
Ebershardt	7271	5,90	132	228	209	437	413	3475/5385	135
Ebhausen	7273	7,13	689	964	1 074	2 038	1 787	3477/5383	136
Effringen	7271	7,79	271	438	468	906	829	3479/5388	137
Egenhausen	7271	10,01	434	685	749	1 434	1 106	3472/5381	138
Emberg	7261	4,16	36	74	64	138	166	3476/5395	139
Ermingen	7271	5,57	306	459	470	929	800	3481/5383	140
Engelsbrand	7541	6,53	472	625	722	1 347	951	3474/5411	141
Enzklosterle	7546	20,20	370	529	603	1 132	1 049	3461/5392	142
Ettmannsweiler	7271	4,41	94	172	163	335	275	3467/5387	143
Feldrennach	7541	7,10	606	873	966	1 839	1 521	3466/5414	144
Gaugenwald	7261	3,54	36	69	89	158	150	3472/5388	145
Gechingen	7261	14,68	757	1 142	1 157	2 299	1 226	3488/5395	146
Grafenhausen	7541	10,30	686	944	1 039	1 983	1 700	3469/5415	147
Grunbach	7541	5,85	456	586	613	1 199	721	3476/5411	148
Gultingen	7261	16,95	331	525	525	1 050	905	3483/5390	149
Haiterbach, Stadt	7271	18,44	834	1 250	1 302	2 552	1 907	3474/5377	150
Herrnalb, Stadt	7506	16,82	1 176	1 304	1 679	2 983	2 527	3459/5407	151
Hirsau	7262	12,56	719	902	1 108	2 010	1 826	3480/5400	152
Höfen an der Enz	7545	9,08	627	771	860	1 631	1 438	3470/5407	153
Holzbronn	7261	4,54	140	205	215	420	395	3481/5392	154
Hornberg	7271	6,18	45	75	101	176	172	3469/5388	155
Igelsloch	7261	8,70	88	140	151	291	263	3475/5401	156
Kapfenhardt	7541	3,07	135	193	210	403	329	3477/5408	157
Langenbrand	7541	9,68	255	371	439	810	622	3473/5407	158
Liebelsberg	7261	7,17	210	351	352	703	538	3477/5393	159
Loffenau	7501	17,07	789	1 138	1 205	2 343	2 038	3455/5405	161
Maisenbach	7261	5,72	134	196	222	418	417	3477/5404	162
Martinsmoos	7261	5,44	83	150	154	304	297	3473/5389	163
Mindersbach	7271	3,46	123	178	193	371	295	3478/5383	164
Möttlingen	7261	7,21	274	390	448	838	703	3485/5403	165
Nagold, Stadt	7270	29,72	4 549	6 268	6 544	12 812	9 162	3480/5379	167
Neubulach, Stadt	7261	2,83	332	494	540	1 034	875	3478/5392	168
Neuenbürg, Stadt	7540	6,48	1 427	1 714	2 140	3 854	3 944	3470/5412	169
Neuhengstett	7261	2,50	259	400	392	792	587	3484/5400	170
Neusatz	7541	3,67	255	307	356	663	529	3462/5409	171
Neuweiler	7261	13,38	231	361	409	770	645	3471/5391	172
Niebelbach	7541	3,79	222	310	318	628	539	3468/5417	173
Oberhaugstett	7261	4,77	160	283	291	574	466	3477/5391	174
Oberkollbach	7261	2,51	197	304	311	615	527	3477/5401	175
Oberkollwangen	7261	9,36	102	165	172	337	303	3472/5393	176
Oberlengenhart	7261	5,57	110	169	194	363	307	3476/5405	177
Oberreichenbach	7261	10,62	180	315	319	634	456	3476/5400	178
Oberschwandorf	7271	4,95	241	351	373	724	591	3475/5379	179
Ostelsheim	7261	9,23	500	839	823	1 662	974	3489/5399	180
Ottenbronn	7261	3,57	233	345	323	668	440	3482/5401	181
Ottenhausen	7541	6,37	391	493	595	1 088	905	3467/5415	182
Rötenbach	7261	7,44	89	146	152	298	243	3476/5397	184
Rohrdorf	7271	3,92	521	653	695	1 348	1 012	3478/5381	185
Rotensol	7541	2,95	264	305	332	637	467	3461/5409	186
Rotfelden	7271	7,86	224	401	363	764	636	3478/5386	187
Salmbach	7541	2,82	180	247	256	503	346	3475/5410	188
Schmieh	7261	6,32	34	61	66	127	121	3475/5394	189
Schömburg	7542	16,34	1 243	1 604	2 069	3 673	2 771	3474/5406	190
Schönbronn	7271	8,17	139	228	217	445	447	3478/5389	191
Schwann	7541	4,37	502	646	697	1 343	1 121	3467/5412	192
Simmersfeld	7271	13,29	201	322	352	674	635	3465/5388	194
Simmozheim	7261	9,51	439	683	688	1 371	1 221	3486/5402	195
Sommenhardt	7261	5,14	218	341	352	693	645	3479/5395	196
Spielberg	7271	7,18	298	446	479	925	723	3470/5381	197
Stammheim	7261	19,06	1 130	1 803	1 808	3 611	2 811	3483/5395	198
Sulz am Eck	7261	11,89	386	617	679	1 296	1 081	3484/5387	199
Überberg	7271	8,73	112	246	240	486	422	3469/5385	201

Gemeinde		Fläche	Haus- halte	Wohnbevölkerung am					Koor- dina- ten schlüssel	Stati- stische Kenn- ziffer
Namen	Post- leitz- zahl			27.5 1970			6.6.1961			
				mannlich	weiblich	insgesamt				
		qkm	Anzahl			Einw./qkm	Anzahl			
Unterreichenbach	7267	3,24	588	683	797	1 480	456,8	1 448	3479/5410	204
Unterschwandorf	7271	2,25	39	73	68	141	62,7	140	3476/5479	205
Walddorf	7271	9,15	352	560	606	1 166	127,4	977	3475/5382	206
Waldrennach	7541	5,69	229	296	358	654	114,9	546	3471/5411	207
Wart	7271	6,41	160	245	314	559	87,2	405	3474/5387	208
Wenden	7271	3,67	53	80	109	189	51,5	166	3475/5387	209
Wildbad im Schwarzwald, Stadt	7547	60,83	2 546	3 106	3 822	6 928	113,9	6 299	3467/5402	210
Wildberg, Stadt	7277	11,90	837	1 153	1 288	2 441	205,1	1 794	3482/5388	211
Würzbach	7261	14,16	189	275	293	568	40,1	500	3473/5398	212
Zavelstein, Stadt	7261	1,80	178	214	249	463	257,2	382	3477/5396	213
Zwerenberg	7261	6,49	84	135	163	298	45,9	283	3470/5389	214
Zusammen		882,45	49 940	68 910	75 258	144 168	163,4	117 745		

34 Landkreis Ehingen

Sitz der Kreisverwaltung. Ehingen (Donau), Stadt

Amtliches Kraftfahrzeugkennzeichen: EHI

AG: Riedlingen f.d. Gem. 116, 119, 120, 121, 124, 135, 152, 156, 161, 165, 168, 171, 172, Ehingen (Donau) f. uhr. Gem. ; — LG: Ravensburg u. Ulm; — OLG: Stuttgart; — ArG: Sigmaringen f.d. Gem. 116, 119, 120, 121, 124, 135, 152, 156, 161, 165, 168, 171, 172, Ulm f. uhr. Gem.; — SG: Ulm; — VG: Sigmaringen; — AA: Ulm; — FA: Ehingen (Donau); — OFD: Stuttgart; — ZA: Biberach an der Riß; — HZA: Friedrichshafen; — HK, IuHK: Ulm; — OPD: Stuttgart f.d. Gemeindeteil Steinenfeld i.d. Gem. 157, Tübingen f. uhr. Gem. u. uhr. Teile d. Gem. 157; — StA. Gem. bilden jeweils einen eigenen Standesamtsbezirk; — KWE: Ravensburg.

Allmendingen	7931	19,90	891	1 408	1 438	2 846	143,0	2 299	3554/5355	111
Altbierlingen	7931	4,90	63	155	151	306	62,4	249	3556/5347	112
Altheim	7931	7,80	134	235	217	452	57,9	400	3557/5355	113
Altsteußlingen	7931	10,91	94	209	198	407	37,3	400	3548/5352	114
Bach	7931	4,98	85	164	157	321	64,5	235	3563/5355	115
Bechingen	7941	3,75	31	68	61	129	34,4	131	3537/5340	116
Berg	7931	5,72	102	229	195	424	74,1	385	3555/5348	117
Dachingen	7931	9,22	97	221	222	443	48,0	404	3546/5353	118
Dietelhofen	7941	2,87	36	67	72	139	48,4	158	3542/5339	119
Dietershausen	7941	3,63	40	73	93	166	45,7	177	3545/5339	120
Dieterskirch	7941	3,76	56	100	107	207	55,1	223	3546/5339	121
Donaurieden	7931	4,89	124	252	260	512	104,7	360	3564/5353	122
Ehingen (Donau), Stadt	7930	32,58	4 325	6 552	6 885	13 437	412,4	10 266	3554/5350	123
Emeringen	7941	7,54	45	88	88	176	23,3	184	3539/5344	124
Emerkingen	7931	7,40	143	242	283	525	70,9	488	3549/5342	125
Ennahofen	7931	10,03	81	130	149	279	27,8	313	3549/5358	126
Erbstetten	7931	10,57	67	124	126	250	23,7	222	3540/5349	127
Ersingen	7931	7,75	163	341	319	660	85,2	493	3563/5351	128
Frankenhofen	7931	11,08	77	172	159	331	29,9	339	3544/5355	129
Gamerschwang	7931	3,15	86	163	153	316	100,3	256	3558/5350	130
Granheim	7931	11,98	78	160	154	314	26,2	332	3542/5353	131
Griesingen	7931	8,17	178	339	389	728	89,1	639	3558/5348	132
Grotzingen	7931	5,89	61	112	136	248	42,1	248	3548/5357	133
Grundshelm	7931	3,70	62	123	124	247	66,8	261	3550/5338	134
Hausen am Busch	7932	3,53	47	79	81	160	45,3	169	3546/5342	135
Hausen ob Urspring	7933	11,91	93	159	183	342	28,7	351	3553/5362	136
Herbertshofen	7931	4,51	60	134	122	256	56,8	210	3552/5346	137
Heufelden	7931	5,79	55	125	136	261	45,1	238	3556/5352	138
Hundersingen	7931	3,35	53	102	99	201	60,0	219	3536/5357	139
Kirchbierlingen	7931	8,88	151	260	275	535	60,2	490	3555/5345	140
Kirchen	7931	26,40	235	516	468	984	37,3	952	3547/5349	141
Lauterach	7931	13,76	111	220	219	439	31,9	479	3543/5347	142
Moosbeuren	7931	8,02	101	205	202	407	50,7	407	3554/5339	143
Mundeldingen	7931	5,74	64	136	122	258	44,9	273	3552/5340	144
Munderkingen, Stadt	7932	13,08	1 534	2 179	2 404	4 583	350,4	3 435	3548/5345	145
Mundingen	7931	6,27	85	159	162	321	51,2	309	3543/5350	146
Nasgenstadt	7931	4,13	68	149	141	290	70,2	228	3556/5349	147
Niederhofen	7931	7,76	78	183	186	369	47,6	346	3558/5353	148
Oberdischingen	7931	8,83	380	632	693	1 325	150,1	1 047	3562/5352	149
Obermarchtal	7931	19,85	286	543	653	1 196	60,3	1 247	3542/5344	150
Oberstadion	7931	3,42	138	206	224	430	125,7	414	3551/5339	151
Oberwachingen	7932	3,84	34	74	70	144	37,5	148	3545/5340	152
Öpfingen	7931	8,84	352	653	612	1 265	143,1	662	3560/5350	153
Oggelsbeuren	7931	7,64	122	286	221	507	66,4	535	3551/5337	154
Rechtenstein	7931	3,77	77	118	125	243	64,5	255	3541/5345	155
Reutlingendorf	7941	6,70	50	114	128	242	36,1	260	3541/5341	156
Ringingen	7931	16,67	225	430	439	869	52,1	805	3560/5357	157
Rißtissen	7931	12,16	279	485	533	1 018	83,7	942	3562/5348	158
Rottenacker	7935	10,29	606	879	966	1 845	179,3	1 676	3551/5345	159
Rupertshofen	7931	4,46	76	140	141	281	63,0	267	3550/5335	160
Sauggart	7941	6,71	55	107	111	218	32,5	237	3547/5337	161
Schaublishausen	7931	5,61	54	118	136	254	45,3	233	3557/5345	162
Schelkingen, Stadt	7933	13,53	1 102	1 812	1 784	3 596	265,8	3 321	3554/5360	163
Schmiechen	7931	10,36	320	483	536	1 019	98,4	813	3553/5359	164
Uigendorf	7941	4,39	61	111	120	231	52,6	282	3543/5338	165
Untermarchtal	7934	5,61	146	270	298	1 068	190,4	1 068	3545/5345	166
Unterstadion	7931	8,85	162	260	259	519	58,6	487	3551/5341	167
Unterwachingen	7932	2,60	35	72	69	141	54,2	154	3548/5341	168
Volkersheim	7931	4,50	53	120	117	237	52,7	263	3554/5343	169
Weilersteußlingen	7931	5,79	56	91	125	216	37,3	202	3549/5356	170
Zell	7941	2,88	30	74	62	136	47,2	151	3537/5341	171
Zwiefaltendorf	7941	5,51	119	194	226	420	76,2	395	3539/5342	172
Zusammen		508,11	14 672	24 605	26 084	50 689	99,8	43 432		

08 Baden - Wurttemberg
4 RB Südwürttemberg - Hohenzollern
35, 36

Table with 9 columns: Gemeinde, Fläche, Haus-halte, Wohnbevölkerung am 27.5.1970 (männlich, weiblich, insgesamt), 6.6 1961, Koord-naten schlüssel, Stati-stische Kenn-ziffer. Sub-headers include Namen, Post-leit-zahl, okm, Anzahl, Einw./qkm.

35 Landkreis Freudenstadt

Sitz der Kreisverwaltung Freudenstadt, Stadt

Amtliches Kraftfahrzeugkennzeichen: FDS

AG: Freudenstadt, - LG: Rottweil, - OLG: Stuttgart, - ArG, SG: Reutlingen, - VG Sigmaringen, - AA: Nagold, - FA: Freudenstadt, - OFD Stuttgart, - ZA: Horb am Neckar, - HZA, HK: Reutlingen, - IuHK: Rottweil, - OPD: Tübingen, - StA: Gem. bilden jeweils einen eigenen Standesamtsbezirk; - KWE: Tübingen.

Table with 11 columns: Name, Post-leit-zahl, Fläche, Haus-halte, männlich, weiblich, insgesamt, 6.6 1961, Koord-naten schlüssel, Stati-stische Kenn-ziffer. Rows include Aach, Alpirsbach, Baiersbronn, Besenfeld, Betzweiler-Walde, Boffingen, Bösingen, Busenweiler, Cresbach, Dietersweiler, Dornstetten, Durrweiler, Edelweiler, Ehlenbogen, Erzgrube, Freudenstadt, Funfbronn, Garrweiler, Glatten, Gottelfingen, Grombach, Gruntal, Hallwangen, Herzogweiler, Hochdorf, Horschweiler, Huzenbach, Igelsberg, Kalberbronn, Klosterreichenbach, Lornbach, Loßburg, Lützenhardt, Neunack, Oberflingen, Pfalzgrafenweiler, Reinerzau, Röt, Schomberg, Schopflich, Schwarzenberg, Sterneck, Tumlingen, Unterflingen, Untermusbach, Vierundzwanzig Hofe, Wittenmurf, Wittlensweiler, Wornersberg, and a final Zusammen row.

36 Landkreis Hechingen

Sitz der Kreisverwaltung Hechingen, Stadt

Amtliches Kraftfahrzeugkennzeichen: HCH

AG: Heigerloch f.d. Gem., 136, 112, 114, 116, 120 bis 124, 126, 128, 129, 130, 133, 134, 140, 148, 152, 153, Hechingen f.ubr. Gem.; - LG: Hechingen, - OLG: Stuttgart, - ArG: Sigmaringen, - SG: Reutlingen, - VG: Sigmaringen, - AA: Nagold f.d. Gem. 112, 119 bis 124, 126, Balingen f.ubr. Gem.; - FA: Horb (Neckar) f.d. Gem. 136, 112, 114, 116, 119 bis 124, 126, 128, 129, 130, 133, 134, 148, 152, 153, Sigmaringen f.ubr. Gem.; - OFD: Stuttgart, - ZA: Ebingen f.d. Gem. 113, 115, 117, 118, 125, 131, 135, 137, 138, 139, 142, 143, 144, 146, 150, 151, 155, 157, Tübingen f.d. Gem. 111, 132, 145, 147, 149, 154, Horb am Neckar f.ubr. Gem.; - HZA, HK, IuHK: Reutlingen, - OPD: Tübingen, - StA: Gem. bilden jeweils einen eigenen Standesamtsbezirk, - KWE: Reutlingen.

Table with 11 columns: Name, Post-leit-zahl, Fläche, Haus-halte, männlich, weiblich, insgesamt, 6.6 1961, Koord-naten schlüssel, Stati-stische Kenn-ziffer. Rows include Bad Imnau, Bechtoldsweiler, Betra, Beuren, Bietenhausen, Bisingen, Bittelbronn, Boll, Burladingen, Dettensee, Dettingen, Dettlingen, Dießen, Empfingen, Fischingen, Gauselfingen.

Gemeinde		Fläche	Haus- halte	Wohnbevölkerung am				Koor- di-naten schlüssel	Stati- stische Kenn- ziffer	
Namen	Post- leit- zahl			27.5.1970			6.6.1961			
				männlich	weiblich	insgesamt				
		qkm	Anzahl			Einw./qkm	Anzahl			
Glatt	7241	7,29	214	313	338	651	89,3	517	3472/5361	126
Grosselfingen	7451	16,16	520	823	856	1 679	103,9	1 547	3492/5355	127
Gruol	7456	14,97	396	678	663	1 344	89,8	1 134	3483/5357	128
Heigerloch, Stadt	7452	7,97	630	884	967	1 851	232,2	1 811	3486/5359	129
Hart	7451	5,34	148	222	241	463	86,7	453	3489/5361	130
Hausen im Kallertal	7451	9,45	392	602	593	1 195	126,5	1 006	3505/5351	131
Hechingen, Stadt	7450	22,58	3 830	4 770	5 740	10 510	465,5	9 590	3498/5357	132
Heiligenzimmern	7241	6,96	226	361	330	691	99,3	552	3480/5355	133
Hofendorf	7451	3,85	98	142	156	298	77,4	299	3490/5363	134
Horschwag	7411	6,42	82	143	160	303	47,2	268	3515/5353	135
Jungingen	7455	9,33	477	606	729	1 335	143,1	1 192	3503/5355	137
Killer	7451	3,68	210	307	331	638	173,4	577	3505/5353	138
Melchingen	7401	12,19	193	315	354	669	54,9	576	3511/5358	139
Owingen	7451	12,21	395	574	606	1 180	96,6	1 021	3487/5356	140
Rangendingen	7451	16,03	836	1 233	1 311	2 544	158,7	2 093	3492/5361	141
Ringingen	7451	12,94	236	392	436	828	64,0	732	3508/5354	142
Salmendingen	7401	20,58	225	350	385	735	35,7	652	3509/5358	143
Schlatt	7451	6,77	231	334	379	713	105,3	682	3502/5356	144
Sickingen	7451	2,15	186	288	300	588	273,5	375	3498/5360	145
Starzeln	7451	6,88	167	266	296	562	81,7	475	3505/5352	146
Stein	7451	3,56	260	345	387	732	189,6	658	3496/5360	147
Stetten bei Heigerloch	7451	6,77	470	726	758	1 484	219,2	1 102	3487/5358	148
Stetten bei Hechingen	7450	6,36	395	638	644	1 282	203,5	1 076	3499/5356	149
Stetten unter Holstein	7411	12,03	193	296	336	632	52,5	586	3513/5355	150
Thannheim	7451	6,23	252	347	376	723	116,1	583	3495/5352	151
Trillfingen	7451	10,04	409	571	623	1 194	118,9	1 038	3486/5361	152
Weildorf	7451	7,34	174	284	283	567	77,2	509	3483/5359	153
Weilheim	7451	6,94	165	305	288	593	85,4	549	3494/5357	154
Wessingen	7451	4,14	200	307	350	657	158,7	565	3495/5355	155
Zimmern	7451	7,07	107	167	186	347	49,1	344	3459/5354	157
Zusammen		412,08	19 249	27 736	30 439	58 175	141,2	50 096		

37 Landkreis Horb

Sitz der Kreisverwaltung: Horb am Neckar, Stadt

Amtliches Kraftfahrzeugkennzeichen: HOR

AG: Horb am Neckar; — LG: Rottweil; — OLG: Stuttgart; — ArG, SG: Reutlingen; — VG: Sigmaringen; — AA: Nagold; — FA: Horb (Neckar); — OFD: Stuttgart; — ZA: Horb am Neckar; — HZA, HK: Reutlingen; — RuHK: Rottweil; — OPD: Tübingen; — StA: Gernsbach jeweils einen eigenen Standesamtbezirk; — KW: Tübingen.

Ahldorf	7241	5,94	197	286	287	573	96,5	515	3482/5367	111
Altheim	7241	10,42	375	561	597	1 158	111,1	1 066	3473/5371	112
Baisingen	7241	7,20	255	403	413	822	114,2	776	3483/5374	113
Bergfelden	7241	10,79	400	626	638	1 264	117,1	1 027	3477/5357	114
Bettenhausen	7241	2,65	81	121	129	250	94,3	264	3466/5360	115
Bieringen	7241	6,86	178	266	284	550	80,2	574	3490/5368	116
Bierlingen	7241	8,16	270	411	461	872	106,9	779	3486/5366	117
Bildechingen	7241	5,38	273	397	453	850	158,0	602	3479/5370	118
Bittelbronn	7241	4,11	128	228	226	454	110,5	410	3470/5367	119
Borstingen	7241	4,10	192	268	331	599	143,3	510	3486/5368	120
Dornhan, Stadt	7242	18,13	747	1 082	1 154	2 236	123,3	1 929	3464/5357	121
Durrenmettstetten	7241	8,23	134	265	243	508	61,7	489	3469/5361	122
Eckenweiler	7241	1,98	75	128	116	244	123,2	239	3487/5371	123
Ergenzingen	7241	10,04	702	1 084	1 329	2 413	240,3	1 763	3486/5373	124
Eutingen	7241	14,28	361	601	644	1 245	87,2	1 177	3482/5371	125
Fellendorf	7241	4,87	123	216	231	447	91,8	402	3484/5366	126
Furnal	7241	5,64	87	133	170	303	53,7	328	3465/5360	127
Gottelfingen	7241	3,99	114	191	226	417	104,5	403	3482/5373	128
Grunmettstetten	7241	7,51	203	310	345	655	87,2	590	3472/5369	129
Gündringen	7241	6,50	243	388	396	784	120,6	751	3479/5375	130
Hochdorf	7241	7,86	427	634	701	1 335	169,8	1 165	3480/5373	131
Holzhausen	7241	4,16	211	320	330	650	156,3	517	3475/5359	132
Hopfau	7241	7,92	200	316	322	638	80,6	633	3469/5360	133
Horb am Neckar, Stadt	7240	11,71	1 667	2 343	2 659	5 001	427,1	4 266	3477/5368	134
Ihlingen	7240	1,40	65	81	102	183	130,7	116	3475/5366	135
Isenburg	7241	2,22	107	123	178	301	135,6	309	3476/5366	136
Leinstetten	7241	5,58	178	292	295	587	105,2	557	3466/5362	137
Marschalkenzimmern	7241	6,47	335	422	522	944	145,9	860	3466/5355	138
Mühlen am Neckar	7241	4,97	331	475	489	964	194,0	773	3481/5368	139
Mühlheim am Bach	7241	6,42	282	438	449	887	138,2	720	3478/5361	140
Muhringen	7241	4,88	304	406	437	845	173,2	833	3482/5365	141
Nordstetten	7241	7,84	479	650	781	1 431	182,5	1 155	3478/5366	142
Obertalheim	7241	5,49	276	457	492	949	172,9	720	3475/5372	143
Renfrizhausen	7241	8,51	164	237	259	496	58,3	482	3478/5359	144
Rexingen	7241	7,17	361	544	572	1 116	155,6	1 053	3474/5367	145
Rohrdorf	7241	5,39	134	232	226	458	85,0	440	3484/5370	146
Salzstetten	7241	12,26	329	655	596	1 251	102,0	1 018	3471/5372	147
Schietingen	7241	3,47	110	175	158	333	104,6	296	3479/5374	148
Sigmarswangen	7241	5,87	209	303	305	608	103,6	580	3472/5355	149
Sulz am Neckar, Stadt	7247	24,46	1 578	2 266	2 309	4 575	187,0	4 247	3473/5358	150
Sulzau	7241	3,68	105	161	170	331	89,9	277	3488/5368	151
Untertalheim	7241	6,35	266	427	458	885	139,4	753	3476/5373	152
Vöhringen	7243	16,99	785	1 080	1 157	2 237	131,7	1 881	3475/5355	153
Vollmaringen	7241	6,52	286	425	448	873	133,9	666	3482/5375	154
Wachendorf	7241	6,91	227	332	414	746	108,0	671	3489/5365	155

08 Baden - Württemberg
4 RB Südwürttemberg - Hohenzollern
37 - 39

Table with 10 columns: Gemeinde, Fläche, Haushalte, Wohnbevölkerung am 27.5.1970 (männlich, weiblich, insgesamt), Wohnbevölkerung am 6.6.1961, Koordinaten, Statistische Kennziffer. Rows include Weiden, Weitingen, Wiesenstetten, Wittershausen, and a summary row 'Zusammen'.

38 Landkreis Münsingen
Sitz der Kreisverwaltung: Münsingen, Stadt
Amtliches Kraftfahrzeugkennzeichen: MUN

AG: Urach f.d. Gem. 118, 123, 129, 136, 145, 154, 155, 156, 162, 163, 166, 167, Münsingen f. übr. Gem.; - LG: Tübingen, - OLG: Stuttgart; - ArG, SG: Reutlingen; - VG: Sigmaringen; - AA: Reutlingen; - FA: Urach (Württ); - OFD: Stuttgart; - ZA, HZA: Reutlingen; - HK: Ulm; - IuHK: Reutlingen; - OPD: Tübingen; - StA: Gem. bilden jeweils einen eigenen Standesamtsbezirk; - KWE: Reutlingen.

Table with 10 columns: Name, Postleitzahl, Fläche, Haushalte, Wohnbevölkerung am 27.5.1970 (männlich, weiblich, insgesamt), Wohnbevölkerung am 6.6.1961, Koordinaten, Statistische Kennziffer. Rows include Aichelau, Aichstetten, Anhausen, Apfelstetten, Auingen, Bernloch, Bichshausen, Böhringen, Bottingen, Bremelau, Buttenhausen, Dapfen, Donnstetten, Dottingen, Eglingen, Ehestetten, Ennabeuren, Feldstetten, Gachingen, Gauringen, Geisingen, Gomadingen, Gundelfingen, Gundershofen, Hayingen, Stadt, Hengen, Hütten, Huldstetten, Hunderingen, Indelhausen, Ingstetten, Justingen, Kohlstetten, Laichingen, Stadt, Lonsingen, Magolsheim, Mehrstetten, Meidelstetten, Münsingen, Stadt, Munzdorf, Oberstetten, Ödenwaldstetten, Pfronstetten, Rietheim, Seeburg, Sirchingen, Sonderbuch, Sondernach, Sontheim, Steingebronn, Tigerfeld, Traiflingen, Upfingen, Westerheim, Wilsingen, Wittlingen, Zainingen, Zwiefalten, and a summary row 'Zusammen'.

39 Landkreis Ravensburg
Sitz der Kreisverwaltung: Ravensburg, Stadt
Amtliches Kraftfahrzeugkennzeichen: RV

AG. Bad Waldsee f.d. Gem. 111, 139, 115, 122, 124, 125, 128, 136, 131, 135, 142, 146, Saulgau f.d. Gem. 117, Ravensburg f. übr. Gem. - LG: Ravensburg; - OLG: Stuttgart; - ArG: Sigmaringen f.d. Gem. 117, Ravensburg f. übr. Gem.; - SG: Ulm, - VG: Sigmaringen; - AA, FA: Ravensburg; - OFD: Stuttgart; - ZA: Ravensburg; - HZA: Friedrichshafen; - HK: Ulm; - IuHK: Ravensburg; - OPD: Tübingen; - StA. Gem. bilden jeweils einen eigenen Standesamtsbezirk; - KWE: Ravensburg.

Gemeinde		Fläche	Haus- halte	Wohnbevölkerung am				Koor- dinaten schlüssel	Stati- stische Kenn- ziffer	
Namen	Post- leit- zahl			27.5.1970			6.6.1961			
				mannlich	weiblich	insgesamt				
		qkm	Anzahl			Einw./qkm	Anzahl			
Adelsreute	7981	5,24	25	70	60	130	24,8	151	3541/5290	148
Aulendorf, Stadt	7960	14,00	1 706	2 190	2 642	4 832	345,1	4 972	3548/5313	111
Bad Waldsee, Stadt	7967	33,45	2 750	3 614	4 219	7 833	234,2	6 473	3557/5309	139
Baienfurt	7982	16,09	1 957	2 939	3 002	5 941	369,2	4 337	3549/5299	112
Baindt	7985	23,06	665	1 298	1 264	2 562	111,1	1 503	3450/5301	113
Berg	7981	28,42	665	1 338	1 285	2 623	92,3	2 007	3558/5292	114
Bergatreute	7961	23,16	601	1 064	1 114	2 178	94,0	1 745	3556/5302	115
Blitzenreute	7981	18,07	366	651	682	1 333	73,8	1 120	3544/5303	116
Blönnried	7961	17,45	180	474	348	822	47,1	866	3545/5310	117
Bodnegg	7981	25,20	531	1 184	1 193	2 377	94,3	2 014	3552/5286	118
Eschach	7981	25,59	2 135	3 733	3 820	7 553	295,2	5 410	3545/5288	119
Esenhausen	7983	12,85	136	255	260	515	40,1	503	3533/5303	120
Fronhofen	7981	27,81	239	504	520	1 024	36,8	1 036	3539/5302	121
Gaisbeuren	7961	20,87	270	473	508	981	47,0	742	3554/5307	122
Grünkraut	7981	18,17	564	985	963	1 948	107,2	1 588	3549/5290	123
Haidgau	7961	23,45	216	374	390	764	32,6	729	3562/5308	124
Haisterkirch	7961	20,03	285	471	497	968	48,3	945	3560/5310	125
Hasenweiler	7981	14,22	175	455	525	980	68,9	827	3535/5300	126
Kappel	7981	8,95	114	258	257	515	57,5	474	3534/5292	127
Michelwinnaden	7961	19,33	153	315	316	631	32,6	654	3555/5314	128
Mittelurbach	7961	12,14	268	441	463	904	74,5	728	3558/5308	136
Pfrungen	7981	9,61	65	126	133	259	27,0	247	3530/5304	129
Ravensburg, Stadt 1)	7980	20,49	11 538	14 784	17 284	32 068	1 565,1	31 269	3546/5294	130
Reute	7961	10,45	436	662	997	1 659	158,8	1 342	3553/5307	131
Schlier	7981	32,58	603	1 054	1 058	2 112	64,8	1 595	3551/5293	132
Schmallegg	7981	19,12	271	569	563	1 132	59,2	972	3541/5296	133
Taldorf	7981	23,32	724	1 274	1 346	2 620	112,3	2 174	3539/5289	134
Tannhausen	7960	16,39	149	288	269	557	34,0	531	3550/5313	135
Vogt	7981	22,31	826	1 369	1 362	2 731	122,4	1 842	3558/5293	137
Waldburg	7981	22,97	491	909	934	1 843	80,2	1 410	3554/5292	138
Weingarten, Stadt	7987	12,10	6 506	8 564	9 267	17 831	1 473,6	14 783	3548/5297	140
Wilhelmsdorf	7983	1,98	387	1 038	977	2 015	1 017,7	1 708	3532/5303	141
Wolfegg	7962	39,49	819	1 398	1 456	2 854	72,3	2 761	3560/5299	142
Wolketsweiler	7981	12,67	217	436	445	881	69,5	808	3538/5294	143
Wolpertswende	7981	26,54	800	1 385	1 445	2 830	106,6	2 391	3546/5307	144
Zogenweiler	7981	17,55	214	476	442	918	52,3	853	3538/5300	145
Zolleneute	7961	9,85	185	340	334	674	68,4	647	3548/5310	146
Zußdorf	7981	8,61	152	270	366	636	73,9	533	3533/5301	147
Zusammen		713,58	38 384	58 028	63 006	121 034	169,6	104 690		

40 Landkreis Reutlingen

Sitz der Kreisverwaltung: Reutlingen, Stadt

Amtliches Kraftfahrzeugkennzeichen: RT

AG: Urach f.d. Gem. 112, 116, 120, 123, 128, 131, 132, 133, 135, 139, 144, 147, Reutlingen f. übr. Gem.; — LG: Tübingen; — OLG: Stuttgart; — ArG, SG: Reutlingen; — VG: Sigmaringen; — AA: Balingen f.d. Gem. 113, 125, 130, Reutlingen f. übr. Gem.; — FA: Sigmaringen f.d. Gem. 113, 125, 130, Urach (Württ) f.d. Gem. 112, 116, 120, 123, 128, 131, 132, 133, 135, 139, 144, 147, Reutlingen f. übr. Gem.; — OFD: Stuttgart; — ZA: Ebingen f.d. Gem. 125, Reutlingen f. übr. Gem.; — HZA, HK, IuHK: Reutlingen; — OPD: Tübingen; — StA: Reutlingen, -Bronnweiler, -Gonningen, -Oferdingen, -Reichenack f.d. Gem. 138, übr. Gem. bilden jeweils einen eigenen Standesamtsbezirk; — OKI: S f.d. Gem. 138; — KWE: Reutlingen.

Altenburg	7411	2,61	377	530	541	1 071	410,3	670	3514/5379	111
Bleichstetten	7411	3,90	157	248	264	512	131,3	422	3526/5369	112
Bronnen	7411	7,16	111	481	418	899	125,6	568	3515/5347	113
Degerschlacht	7411	1,75	381	549	589	1 138	650,3	819	3513/5376	115
Dettingen an der Erms	7417	15,82	2 460	3 469	3 870	7 339	463,9	5 993	3526/5377	116
Eningen unter Achalm	7412	23,16	3 070	4 005	4 396	8 401	362,7	7 515	3519/5372	117
Erpfingen	7411	18,12	337	501	561	1 062	58,6	915	3515/5357	118
Genkingen	7411	14,65	431	669	776	1 445	98,6	1 222	3514/5363	119
Glems	7419	7,34	285	391	405	796	108,4	730	3523/5375	120
Gomaringen	7413	15,01	1 823	2 617	2 873	5 490	365,8	4 391	3508/5368	122
Grabenstetten	7419	14,54	398	600	620	1 220	83,9	1 113	3534/5376	123
Großengstingen	7411	12,94	703	1 482	1 253	2 735	211,4	2 403	3521/5361	124
Hausen an der Lauchert	7411	7,02	90	116	139	255	36,3	248	3515/5352	125
Holzelfingen	7411	10,74	292	440	488	928	86,4	781	3521/5365	126
Honau	7411	6,32	416	544	696	1 240	196,2	1 205	3519/5364	127
Hulben	7419	6,40	906	1 224	1 452	2 676	418,1	2 545	3530/5376	128
Kleinengstingen	7411	11,88	296	428	493	921	77,5	784	3522/5361	129
Mägerkingen	7411	12,57	308	407	463	870	69,2	748	3517/5350	130
Metzingen, Stadt	7418	19,13	5 167	6 890	7 585	14 475	756,7	11 819	3521/5378	131
Mittelstadt	7411	6,48	826	1 225	1 257	2 482	383,0	1 977	3517/5381	132
Neuhausen an der Erms	7419	8,16	1 244	1 746	1 867	3 613	442,8	3 096	3523/5377	133
Ohnastetten	7411	5,91	83	115	155	270	45,7	242	3524/5367	135
Pfullingen, Stadt	7417	30,14	5 933	7 576	8 458	16 034	532,0	13 593	3517/5369	136
Reutlingen, Stadt 1)	7410	69,91	31 862	39 828	44 850	84 678	1 211,2	71 519	3516/5373	138
Riederich	7419	4,61	907	1 315	1 326	2 641	572,9	1 897	3520/5380	139
Rommelsbach	7411	3,70	681	903	984	1 887	510,0	1 643	3515/5377	140
Sickenhausen	7411	2,62	370	558	598	1 156	441,2	823	3514/5377	141
Udingen	7411	17,33	479	698	798	1 496	86,3	1 246	3513/5361	142
Unterhausen	7414	17,19	1 918	2 765	3 034	5 799	337,3	4 896	3519/5366	143
Urach, Stadt	7417	27,98	3 410	4 354	4 976	9 330	333,5	8 566	3530/5373	144
Wannweil	7415	5,34	1 639	2 122	2 363	4 485	839,9	3 579	3511/5375	145
Willmendingen	7411	11,17	279	427	458	885	79,2	718	3511/5360	146
Würtlingen	7411	20,11	430	635	705	1 340	66,6	1 096	3525/5368	147
Zusammen		441,71	68 069	89 858	99 711	189 569	429,2	159 772		

1) Große Kreisstadt im Sinne der Baden - Württembergischen Gemeindeordnung.

Table with 8 columns: Gemeinde, Fläche, Haus-halte, Wohnbevölkerung am 27.5.1970, 6.6.1961, Koordi-naten schlüssel, Stati-stische Kenn-ziffer. Sub-headers include Namen, Post-leit-zahl, qkm, Anzahl, männlich, weiblich, insgesamt, Einw./qkm, Anzahl.

41 Landkreis Rottweil

Sitz der Kreisverwaltung: Rottweil, Stadt
Amtliches Kraftfahrzeugkennzeichen: RW

AG: Oberndorf am Neckar f.d. Gem. 111, 112, 113, 115, 116, 119, 123, 126, 129, 130, 133, 138, 140, 144, 145, 147, 148, 152, 154, 158, 161, Rottweil f. übr. Gem.; - LG: Rottweil, - OLG: Stuttgart; - ArG: Villingen im Schwarzwald; - SG: Reutlingen; - VG: Sigmaringen, - AA: Rottweil; - FA: Oberndorf (Neckar) f.d. Gem. 111, 112, 113, 115, 116, 119, 123, 126, 129, 130, 133, 138, 140, 144, 145, 147, 148, 152, 154, 156, 158, 161, Rottweil f. übr. Gem.; - OFD: Stuttgart; - ZA: Schwenningen am Neckar f.d. Gem. 153, 159, Rottweil f. übr. Gem; - HZA, HK: Reutlingen; - IuHK: Rottweil; - OPD: Tübingen, - StA: Gem bilden jeweils einen eigenen Standesamtsbezirk; - KWE: Sigmaringen.

Table with 11 columns: Name, Post-leit-zahl, Fläche, Haus-halte, männlich, weiblich, insgesamt, Einw./qkm, Anzahl, Koordi-naten schlüssel, Stati-stische Kenn-ziffer. Rows include Aichhalden, Aistaig, Altoberndorf, Beffendorf, Bochingen, Böhringen, Bosingen, Boll, Deißlingen, Dietingen, Dunningen, Epfendorf, Feckenhausen, Flözlingen, Fluorn, Gölldorf, Gößlingen, Hardt, Harthausen, Hausen ob Rottweil, Herrenzimmern, Hochmössingen, Horgen, Irslingen, Lackendorf, Lauffen ob Rottweil, Lauterbach, Locherhof, Mariazell, Neufra, Neukirch, Oberndorf am Neckar, Stadt, Peterzell, Römlinsdorf, Rotenberg, Rotenzimmern, Rottweil, Stadt, Schörzingen, Schramberg, Stadt, Schwenningen am Neckar, Stadt, Seedorf, Stetten ob Rottweil, Trichtingen, Villingendorf, Waldmössingen, Weigheim, Wellendingen, Wilflingen, Winzeln, Zepfenhan, Zimmern ob Rottweil, and a final Zusammen row.

42 Landkreis Saulgau

Sitz der Kreisverwaltung: Saulgau, Stadt
Amtliches Kraftfahrzeugkennzeichen: SLG

AG: Riedlingen f.d. Gem. 111, 113, 115, 127, 117, 118, 120, 128 bis 131, 134, 137, 140, 141, 144, 147, 149, 153, 154, 156, 162, 163, 165, 173, 174, 175, 178, 180, 181, 182, 186, 189, 190, 191, 193, 195, 197, 198, Saulgau f. übr. Gem.; - LG: Ravensburg; - OLG: Stuttgart; - ArG: Sigmaringen; - SG: Ulm; - VG: Sigmaringen; - AA: Balingen; - FA: Riedlingen (Württ) f.d. Gem. 111, 113, 115, 127, 117, 118, 120, 128 bis 131, 134, 137, 140, 141, 144, 147, 149, 153, 154, 156, 162, 163, 165, 170, 173, 174, 175, 178, 180, 181, 182, 186, 189, 190, 191, 193, 195, 197, 198, Saulgau (Württ) f. übr. Gem.; - OFD: Stuttgart; - ZA: Ravensburg f.d. Gem. 112, 114, 119, 122 bis 125, 132, 133, 136, 142, 145, 148, 151, 152, 158, 160, 167, 168, 169, 176, 177, 183, 184, 185, 187, 192, Sigmaringen f. übr. Gem; - HZA: Friedrichshafen; - HK: Ulm; - IuHK: Ravensburg; - OPD: Tübingen; - StA: Gem bilden jeweils einen eigenen Standesamtsbezirk; - KWE: Ravensburg.

Table with 11 columns: Name, Post-leit-zahl, Fläche, Haus-halte, männlich, weiblich, insgesamt, Einw./qkm, Anzahl, Koordi-naten schlüssel, Stati-stische Kenn-ziffer. Rows include Alleshausen, Allmannsweiler, Altheim, Altshausen, Andelfingen, Bad Buchau, Stadt, Betzenweiler, Beuren, Bierstetten.

1) Große Kreisstadt im Sinne der Baden - Württembergischen Gemeindeordnung.

Gemeinde		Fläche	Haus- halte	Wohnbevölkerung am				Koor- dinaten schlüssel	Stati- stische Kenn- ziffer	
				27.5.1970			6.6.1961			
				mannlich	weiblich	insgesamt				
Namen	Post- leit- zahl	qkm	Anzahl		Einw./qkm	Anzahl				
Binzwangen	7941	7,56	219	375	427	802	106,1	744	3531/5330	120
Blochingen	7941	7,54	202	384	361	745	98,8	707	3526/5326	121
Bolstern	7969	12,06	104	173	180	353	29,3	346	3534/5316	122
Boms	7963	9,56	119	226	229	455	47,6	450	3538/5315	123
Bondorf	7969	4,65	70	118	130	248	53,3	207	3539/5321	124
Braunenweiler	7969	10,05	172	280	314	594	59,1	549	3541/5322	125
Bremen	7969	2,54	74	150	151	301	118,5	248	3527/5321	126
Daugendorf	7941	10,50	166	278	262	540	51,4	525	3536/5339	128
Durmentingen	7941	14,81	436	634	693	1 327	89,6	1 276	3540/5331	129
Durnau	7941	7,26	102	155	156	311	42,8	285	3541/5325	130
Dürrenwaldstetten	7941	10,68	36	72	64	136	12,7	168	3526/5341	131
Ebenweiler	7961	10,13	189	297	321	618	61,0	569	3539/5307	132
Ebersbach	7961	10,20	156	277	307	584	57,3	560	3543/5313	133
Egelfingen	7941	6,06	30	72	72	144	23,8	139	3522/5335	134
Eichen	7969	3,03	38	83	83	166	54,8	147	3531/5321	135
Eichstegen	7963	14,25	96	207	204	411	28,8	427	3537/5311	136
Emersfeld	7941	8,92	43	83	85	168	18,8	157	3524/5337	137
Ennetach	7947	8,32	419	650	660	1 310	157,5	1 176	3524/5324	138
Enzkofen	7969	2,07	71	115	131	246	118,8	220	3527/5320	139
Erisdorf	7941	5,46	108	187	187	374	68,5	392	3536/5332	140
Ertingen	7943	24,76	899	1 342	1 471	2 813	113,6	2 318	3534/5329	141
Fleischwangen	7961	5,80	94	206	209	415	71,6	341	3536/5305	142
Friedberg	7969	5,41	115	232	207	439	81,1	410	3531/5319	143
Friedingen	7941	12,26	80	133	137	270	22,0	334	3528/5338	144
Fulgenstadt	7969	6,73	158	269	274	543	80,7	455	3533/5321	145
Göffingen	7941	3,19	81	140	147	287	90,0	238	3539/5335	147
Großtissen	7969	6,70	80	161	165	326	48,7	286	3538/5323	148
Grünigen	7941	7,27	116	184	211	395	54,3	370	3534/5337	149
Günzkofen	7969	3,36	69	139	137	276	82,1	283	3530/5320	150
Guggenhausen	7961	8,25	49	92	104	196	23,8	199	3534/5306	151
Haid	7968	5,76	121	218	657	875	151,9	769	3538/5317	152
Hailtingen	7941	5,23	125	218	208	426	81,5	363	3540/5334	153
Heiligkreuztal	7941	12,89	72	122	113	235	18,2	241	3530/5333	154
Herbertingen	7944	17,58	706	1 047	1 101	2 148	122,2	1 898	3533/5325	155
Heudorf am Bussen	7941	4,04	90	280	154	434	107,4	364	3538/5333	156
Heudorf bei Mengen	7941	7,70	158	258	255	513	66,6	434	3525/5328	157
Hochberg	7961	6,64	118	193	217	410	61,7	390	3540/5317	158
Hohentengen	7969	6,93	429	942	764	1 706	246,2	1 300	3528/5321	159
Hoßkirch	7961	15,81	156	266	252	518	32,8	523	3533/5311	160
Hundersingen	7941	9,65	212	400	375	775	80,3	739	3530/5327	162
Ittenhausen	7941	8,84	61	130	130	260	29,4	284	3525/5341	163
Jettkofen	7969	4,32	70	121	131	252	58,3	277	3528/5315	164
Kanzach	7941	11,20	127	215	243	458	40,9	423	3542/5327	165
Königseggwald	7961	6,86	154	237	253	490	71,4	475	3532/5310	167
Lampertsweiler	7969	2,52	60	107	100	207	82,1	210	3541/5318	168
Laubbach	7961	8,53	46	106	102	208	24,4	227	3529/5310	169
Marbach	7941	7,37	162	259	281	540	73,3	525	3535/5325	170
Mengen, Stadt	7947	16,41	1 769	2 445	2 820	5 265	320,8	4 808	3525/5324	171
Mietterkingen	7969	3,68	58	104	119	223	60,6	223	3534/5323	172
Mohringen	7941	4,55	57	98	128	226	49,7	220	3540/5338	173
Mörsingen	7941	5,92	33	73	81	154	26,0	172	3533/5342	174
Moosburg	7941	1,85	43	72	89	161	87,0	162	3544/5329	175
Moosheim	7969	4,43	85	167	153	320	72,2	292	3537/5323	176
Musbach	7969	16,65	147	296	295	591	35,5	581	3543/5316	177
Neufra	7940	11,51	216	351	351	702	61,0	742	3535/5333	178
Ölkofen	7969	6,12	121	231	220	451	73,7	442	3529/5322	179
Offingen	7941	11,78	143	310	299	609	51,7	601	3542/5336	180
Oggelshausen	7941	13,12	228	401	428	829	63,2	734	3548/5326	181
Pflummern	7941	11,71	140	232	201	433	37,0	401	3531/5337	182
Reichenbach bei Schussenried	7969	12,55	146	282	280	562	44,8	567	3546/5320	183
Renhardsweiler	7969	1,60	56	121	112	233	145,6	247	3543/5319	184
Riedhausen	7961	8,42	97	210	219	429	51,0	412	3532/5308	185
Riedlingen, Stadt	7940	10,02	2 069	2 815	3 142	5 957	594,5	5 161	3535/5335	186
Saulgau, Stadt	7968	22,24	3 519	4 925	5 265	10 190	458,2	9 368	3537/5320	187
Scheer, Stadt	7481	11,06	564	821	917	1 738	157,1	1 666	3522/5326	188
Seekirch	7941	5,77	67	98	114	212	36,7	206	3548/5330	189
Tiefenbach	7941	7,99	114	205	202	407	50,9	380	3548/5328	190
Unlingen	7941	11,90	342	523	573	1 096	92,1	918	3539/5337	191
Unterwaldhausen	7961	4,11	56	100	112	212	51,6	214	3535/5307	192
Upflamör	7941	8,42	33	63	57	120	14,3	131	3530/5342	193
Ursendorf	7969	6,47	96	175	183	358	55,3	357	3527/5319	194
Uttlenweiler	7941	15,60	460	728	746	1 474	94,5	1 360	3546/5335	195
Völkkofen	7969	6,08	110	218	218	436	71,7	381	3529/5319	196
Waldhausen	7941	2,29	50	93	101	194	84,7	198	3532/5332	197
Wilflingen	7941	14,99	115	196	199	395	26,4	413	3527/5333	198
Wolfartsweiler	7969	3,96	69	128	119	247	62,4	263	3533/5318	199
Zusammen		743,25	21 848	34 648	37 093	71 741	96,5	65 899		

43 Landkreis Sigmaringen

Sitz der Kreisverwaltung: Sigmaringen, Stadt

Ämtliches Kraftfahrzeugkennzeichen: SIG

AG: Sigmaringen; — LG: Hechingen; — OLG: Stuttgart; — ArG: Sigmaringen; — SG: Reutlingen; — VG: Sigmaringen; — AA: Rottweil f.d. Gem. 113, 115, Balingen f. übr. Gem.; — FA: Riedlingen (Württ) f.d. Gem. 116, 150, Stockach (Baden) f.d. Gem. 139, 177, f.d. Gemeindeteil Muhlhausen i.d. Gem. 169, f.d. Gemeindeteil Thiergarten i.d. Gem. 182, Tuttlingen f.d. Gem. 113, 115, Sigmaringen f. übr. Gem. u. übr. Teile d. Gem. 169, 182; — OFD: Freiburg im Breisgau u. Stuttgart; — ZA: Ebingen f.d. Gem. 124,

08 Baden - Württemberg

4 RB Südwürttemberg - Hohenzollern

43, 44

Gemeinde		Fläche	Haus- halte	Wohnbevölkerung am			Koor- dinaten schlüssel	Stati- stische Kenn- ziffer		
				27.5.1970		6.6.1961				
Namen	Post- leit- zahl			qkm	Anzahl				Einw./qkm	Anzahl
156, Reutlingen f.d. Gem. 127, 173, 178, Tuttlingen f.d. Gem. 113, 115, Überlingen f.d. Gem. 139, 177, f.d. Gemeindeteil Mühlhausen i.d. Gem. 169 f.d. Gemeindeteil Thiergarten i.d. Gem. 182, Sigmaringen f. ubr. Gem. u. ubr. Teile d. Gem. 169, 182; — HZA: Friedrichshafen, Konstanz, Reutlingen; — HK, luHK: Reutlingen; — OPD: Freiburg im Breisgau f.d. Gem. 120, 135, 139, 152, 161, 162, 163, 166, 167, 169, 183, f.d. Gemeindeteil Buffenhofen i.d. Gem. 121, f.d. Gemeindeteile Hagendorn, Neumühle, Vogelsang u. Weiherhofe i.d. Gem. 144, f.d. Gemeindeteil Junghof i.d. Gem. 153, f.d. Gemeindeteile Neuhoof u. Ratzenweiler i.d. Gem. 154, f.d. Gemeindeteil Waldsteig i.d. Gem. 157, f.d. Gemeindeteil Menningen i.d. Gem. 164, f.d. Gemeindeteil Vogelsang i.d. Gem. 177, f.d. Gemeindeteil Thiergarten i.d. Gem. 182, f.d. Gemeindeteil Steckeln i.d. Gem. 184, Tübingen f. ubr. Gem. u. ubr. Teile d. Gem. 121, 144, 153, 154, 157, 164, 177, 182, 184; — StA: Bingen f.d. Gem. 117, 136, Habsthal f.d. Gem. 129, 165, Hausen am Andelsbach f.d. Gem. 123, 132, Liggersdorf f.d. Gem. 152, 169, Ostrach f.d. Gem. 145, 159, Walbertsweiler f.d. Gem. 146, 183, Wald f.d. Gem. 135, 161, 163, 166, 167, 184, f.d. Gem. 177 u. Ldkr. Überlingen, ubr. Gem. bilden jeweils einen eignen Standesamtsbezirk; — KWE: Sigmaringen,										
Ablach	7481	6,16	168	275	293	568	92,2	427	3517/5321	111
Barenthal	7201	12,69	143	225	226	451	35,5	404	3495/5326	113
Benzingen	7471	17,09	265	448	494	942	55,1	843	3512/5337	114
Beuron	7207	9,51	103	241	206	447	47,0	529	3498/5324	115
Billafingen	7941	5,15	34	61	64	125	24,3	142	3524/5336	116
Bingen	7481	24,68	618	907	959	1 866	75,6	1 565	3521/5330	117
Bittelschieß	7481	4,47	42	80	81	161	36,0	156	3517/5317	118
Deutwang	7769	3,71	38	83	69	152	41,0	143	3506/5305	120
Dietershofen	7791	4,06	44	94	98	192	47,3	165	3512/5315	121
Einhard	7481	4,28	70	151	157	308	72,0	294	3526/5317	122
Ettisweiler	7481	1,91	15	38	31	69	36,1	76	3518/5317	123
Feldhausen	7481	10,09	95	195	208	403	39,9	320	3520/5347	124
Frohnstetten	7471	14,68	308	530	521	1 051	71,6	900	3507/5334	125
Gammertingen, Stadt	7487	25,09	1 035	1 580	1 736	3 316	132,2	2 254	3515/5346	127
Glashütte	7481	1,79	22	50	46	96	53,6	93	3515/5315	128
Habsthal	7481	6,35	49	67	110	177	27,9	220	3524/5317	129
Harthausen auf der Scher	7471	16,67	352	579	587	1 166	69,9	928	3512/5340	130
Hausen am Andelsbach	7481	7,63	174	324	335	659	86,4	634	3514/5352	132
Hermentingen	7481	5,04	62	94	112	206	40,9	197	3516/5340	133
Hettingen, Stadt	7481	19,88	317	502	511	1 013	51,0	812	3517/5342	134
Hippetsweiler	7791	3,49	55	105	100	205	58,7	203	3515/5310	135
Hitzkofen	7481	8,82	123	177	189	366	41,5	385	3522/5330	136
Hochberg	7481	3,52	34	63	56	119	33,8	117	3518/5335	137
Igelswies	7790	3,13	40	83	65	148	47,3	116	3510/5319	139
Inneringen	7481	26,16	230	441	446	887	33,9	782	3521/5339	140
Inzigkofen	7481	9,31	271	518	459	977	104,9	612	3513/5326	141
Jungnau	7481	22,24	224	389	419	808	36,3	656	3516/5334	142
Kaiseringen	7471	5,07	90	151	141	292	57,6	303	3507/5336	143
Kalkofen	7769	8,39	77	197	155	352	42,0	310	3508/5304	144
Kalkreute	7969	4,77	21	47	37	84	17,6	106	3525/5310	145
Kappel	7481	3,35	22	50	54	104	31,0	101	3515/5314	146
Kettenacker	7481	10,63	67	147	145	292	27,5	302	3523/5345	147
Krauchenwies	7481	12,13	465	739	732	1 471	121,3	1 278	3519/5320	148
Laiz	7481	10,50	643	960	976	1 936	184,4	1 567	3515/5326	149
Langenenslingen	7941	14,74	325	507	559	1 066	72,3	898	3528/5335	150
Levertswiler	7481	4,97	66	137	122	259	52,1	243	3524/5316	151
Liggersdorf	7799	6,65	92	185	181	366	55,0	332	3508/5306	152
Magenbuch	7769	16,85	63	127	124	251	14,9	281	3524/5314	153
Mindersdorf	7769	8,80	79	144	149	293	33,3	205	3506/5307	154
Mottschieß	7481	3,30	31	60	54	114	34,5	114	3521/5314	155
Neufra	7451	28,39	557	844	920	1 764	62,1	1 446	3514/5345	156
Oberndorf	7799	7,66	36	85	97	182	23,8	187	3511/5303	157
Oberschmeien	7481	10,53	132	197	221	418	39,7	407	3511/5330	158
Ostrach	7969	8,91	626	901	1 025	1 926	216,2	1 501	3529/5313	159
Otterswang	7481	8,58	51	97	114	211	24,6	225	3517/5313	160
Reischach	7791	2,18	20	46	41	87	39,9	83	3515/5311	161
Rengetswiler	7791	5,05	84	177	195	372	73,7	364	3513/5314	162
Riedetsweiler	7791	2,04	23	44	49	93	45,6	85	3514/5309	163
Ringgenbach	7791	4,98	39	81	103	184	36,9	160	3512/5317	164
Rosna	7481	3,49	53	112	103	215	61,6	237	3524/5319	165
Rothenlachen	7791	2,17	11	27	23	50	23,0	64	3513/5309	166
Ruhstetten	7799	6,42	47	90	88	178	27,7	188	3513/5307	167
Rulfingen	7481	10,50	280	423	454	877	83,5	774	3522/5322	168
Selgetswiler	7799	2,96	23	46	56	102	34,5	109	3511/5305	169
Sigmaringen, Stadt	7480	34,70	3 498	5 160	5 955	11 115	320,3	9 345	3516/5328	170
Sigmaringendorf	7481	12,48	1 093	1 593	1 585	3 178	254,6	3 005	3520/5326	171
Spöck	7969	3,15	40	67	69	136	43,2	104	3527/5310	172
Steinhilben	7411	17,14	239	363	402	765	44,6	728	3521/5353	173
Storzingen	7481	7,40	134	213	206	419	56,6	353	3509/5333	174
Straßberg	7471	19,83	651	867	1 065	1 932	97,4	1 607	3507/5338	175
Tafertsweiler	7969	18,28	90	167	161	328	17,9	373	3531/5315	176
Thalheim	7791	9,47	146	240	238	478	50,5	457	3503/5319	177
Trochelfingen, Stadt	7411	30,13	711	1 115	1 223	2 338	77,6	1 773	3518/5353	178
Unterschmeien	7481	4,94	34	62	60	122	24,7	123	3511/5328	179
Veringendorf	7481	11,77	159	236	250	486	41,3	459	3515/5336	180
Veringenstadt, Stadt	7481	14,43	475	770	796	1 566	108,5	1 322	3516/5338	181
Vilsingen	7481	15,20	228	374	414	788	51,8	762	3511/5325	182
Walbertsweiler	7791	8,39	89	168	179	347	41,4	354	3512/5313	183
Wald	7791	8,27	160	219	568	787	95,2	759	3513/5311	184
Wangen	7969	2,82	39	90	75	165	58,5	156	3526/5315	185
Zusammen		710,01	16,740	26 625	28 742	55 367	78,0	47 623		

44 Landkreis Tettngang

Sitz der Kreisverwaltung Tettngang, Stadt

Ämtliches Kraftfahrzeugkennzeichen: TT

AG: Tettngang; — LG Ravensburg; — OLG: Stuttgart; — ArG: Ravensburg; — SG: Ulm; — VG: Sigmaringen; — AA: Ravensburg; — FA: Friedrichshafen; — OFD: Stuttgart; — ZA: Langenargen f.d. Gem. 116, 117, 118, Friedrichshafen f. ubr. Gem.; — HZA: Friedrichshafen; — HK: Ulm; — luHK: Ravensburg; — OPD: Freiburg im

Gemeinde		Fläche	Haus- halte	Wohnbevölkerung am				Koor- dinaten schlüssel	Stati- stische Kenn- ziffer	
Namen	Post- leit- zahl			27.5.1970			6.6.1961			
				mannlich	weiblich	insgesamt				
		qkm	Anzahl			Einw./qkm	Anzahl			
Breisgau f.d. Gemeindeteil Remette i.d. Gem. 121, Tübingen f. ubr. Gem.; – StA: Friedrichshafen I, -II f.d. Gem. 114, ubr. Gem. bilden jeweils einen eigenen Standesamtsbezirk; – OKI: S f.d. Gem. 114; – KWE: Ravensburg.										
Ailingen	7991	14,34	1 701	2 452	2 521	4 973	346,8	2 948	3537/5284	111
Eriskirch	7991	14,58	821	1 396	1 326	2 722	186,7	1 996	3540/5277	112
Ettenkirch	7991	17,73	308	613	615	1 228	69,3	990	3539/5286	113
Friedrichshafen, Stadt 1)	7990	28,39	14 921	21 624	21 516	43 140	1 519,5	37 148	3536/5280	114
Kehlen	7991	14,27	971	1 765	1 591	3 356	235,2	2 594	3541/5284	115
Kreßbronn am Bodensee	7993	20,44	1 905	2 976	3 093	6 069	296,9	5 020	3545/5273	116
Langenargen	7994	15,23	1 741	2 563	2 690	5 253	344,9	4 217	3541/5274	117
Langnau	7991	21,01	477	947	971	1 918	91,3	1 795	3550/5277	118
Meckenbeuren	7996	20,78	1 606	2 933	3 274	6 207	298,7	5 476	3542/5285	119
Neukirch	7995	26,57	540	1 016	992	2 008	75,6	1 778	3553/5281	120
Oberteuringen	7991	20,07	748	1 259	1 250	2 509	125,0	1 720	3535/5288	121
Tannau	7991	24,76	370	804	739	1 543	62,3	1 400	3549/5281	122
Tettngang, Stadt	7992	22,28	3 047	4 356	4 644	9 000	403,9	7 050	3545/5282	123
Zusammen		260,45	29 156	44 704	45 222	89 926	345,3	74 132		

45 Landkreis Tübingen

Sitz der Kreisverwaltung: Tübingen, Stadt

Amtliches Kraftfahrzeugkennzeichen: TU

AG: Rottenburg am Neckar f.d. Gem. 139, 115, 117, 121, 125, 126, 127, 131, 138, 140, 148, 150, 152, 153, 160, 162, 163, 164, Tübingen f. ubr. Gem.; – LG: Tübingen; – OLG: Stuttgart; – ArG, SG: Reutlingen; – VG: Sigmaringen; – AA: Reutlingen; – FA: Tübingen; – OFD: Stuttgart; – ZA: Horb am Neckar f.d. Gem. 111, 139, 115, 117, 121, 125, 126, 127, 131, 138, 140, 141, 148, 150, 152, 153, 160, 162, 163, 164, Tübingen f. ubr. Gem.; – HZA, HK, LuHK: Reutlingen; – OPD: Tübingen; – StA: Mossingen, -Talheim f.d. Gem. 136, Tübingen, -Derendingen, -Lustnau f.d. Gem. 156, ubr. Gem. bilden jeweils einen eigenen Standesamtsbezirk; – OHI: S f.d. Gem. 156, f.d. Landesschule Kressbach des Bundesluftschutzverbandes i.d. Gem. 161; – KWE: Tübingen.

Altingen	7401	8,58	432	631	690	1 321	154,0	1 068	3493/5380	111
Bad Niedernau	7401	4,10	201	276	395	671	163,7	522	3493/5369	139
Bebenhausen	7401	13,67	164	182	194	376	27,5	440	3505/5380	112
Bodelshausen	7454	13,82	1 263	1 717	1 902	3 619	261,9	2 483	3498/5362	113
Breitenholz	7401	10,82	156	217	245	462	42,7	448	3497/5381	114
Buhl	7401	6,41	450	669	657	1 326	206,9	894	3500/5372	115
Dettenhausen	7405	11,01	1 072	1 568	1 555	3 123	283,7	2 482	3507/5385	116
Dettingen	7401	9,63	345	592	630	1 222	126,9	1 026	3495/5367	117
Dornach	7401	1,66	117	172	183	355	213,9	263	3515/5382	118
Dußlingen	7401	13,06	1 551	2 104	2 222	4 326	331,2	3 860	3504/5368	119
Entringen	7401	13,95	693	954	1 061	2 015	144,4	1 654	3498/5380	120
Frommenhausen	7401	3,62	103	179	172	351	97,0	328	3491/5366	121
Gniebel	7401	4,17	233	408	395	803	192,6	694	3514/5382	122
Haslach	7401	2,37	260	386	403	789	332,9	584	3514/5384	123
Hagelloch	7401	5,97	468	629	686	1 315	220,3	1 023	3501/5378	124
Hailfingen	7401	7,51	224	334	420	754	100,4	662	3490/5377	125
Hemmendorf	7401	6,57	201	309	338	647	98,5	568	3494/5365	126
Hirrilingen	7401	12,83	599	929	964	1 893	147,5	1 677	3492/5364	127
Hirschau	7401	6,17	792	1 095	1 036	2 131	345,4	1 347	3500/5374	128
Immenhausen	7401	3,68	159	218	272	490	133,2	421	3508/5371	129
Jettenburg	7401	3,26	207	291	322	613	188,0	574	3510/5374	130
Kiebingen	7401	5,18	426	654	734	1 388	268,0	1 040	3498/5371	131
Kirchberg	7401	4,41	302	417	428	845	191,6	608	3501/5372	132
Kirchentellinsfurt	7402	10,99	1 477	1 980	2 248	4 228	384,7	3 666	3511/5377	133
Kusterdingen	7401	6,42	984	1 277	1 439	2 716	423,1	2 231	3509/5376	134
Mahrigen	7401	5,33	291	395	450	845	158,5	766	3509/5372	135
Mössingen	7406	38,88	3 529	5 221	5 491	10 712	275,5	7 657	3505/5363	136
Nehren	7401	8,58	825	1 199	1 324	2 523	294,1	1 996	3505/5366	137
Nellingsheim	7401	4,00	82	141	143	284	71,0	278	3490/5371	138
Obernau	7401	3,78	131	181	212	393	104,0	387	3491/5369	140
Oberndorf	7401	6,14	260	440	471	911	148,4	808	3495/5377	141
Öschingen	7401	11,15	549	758	897	1 655	148,4	1 403	3508/5364	142
Ofterdingen	7404	15,18	938	1 376	1 370	2 746	180,9	2 291	3503/5365	143
Pfaffingen	7403	3,70	500	700	717	1 417	383,0	997	3497/5376	144
Pfrondorf	7401	9,83	776	1 174	1 179	2 353	239,4	1 799	3508/5379	145
Pliezhausen	7401	5,90	1 090	1 496	1 722	3 218	545,4	2 679	3515/5380	146
Poltringen	7401	4,84	380	590	607	1 197	247,3	845	3496/5377	147
Remmingsheim	7401	7,21	239	371	432	803	111,4	694	3492/5372	148
Reusten	7401	6,11	250	429	424	853	139,6	626	3494/5378	149
Rottenburg am Neckar, Stadt	7407	40,06	4 332	6 354	6 611	12 965	323,6	10 786	3496/5371	150
Rubgarten	7401	5,56	270	447	462	909	163,5	705	3513/5381	151
Schwalldorf	7401	5,81	154	211	247	458	78,8	461	3491/5368	152
Seeborn	7401	8,11	267	476	473	949	117,0	716	3491/5375	153
Stockach	7401	2,29	103	157	171	328	143,2	279	3507/5371	154
Tübingen, Stadt 1)	7400	44,86	24 094	26 646	28 246	54 892	1 223,6	49 631	3504/5376	156
Unterjesingen	7401	8,73	733	985	997	1 982	227,0	1 568	3499/5376	157
Waldorf	7401	12,08	498	830	882	1 712	141,7	1 427	3513/5383	158
Wankheim	7401	5,56	364	460	469	929	167,1	740	3508/5373	159
Weiler	7401	3,84	181	274	279	553	144,0	455	3494/5368	160
Weilheim	7401	8,07	356	520	471	991	122,8	845	3503/5372	161
Wendelsheim	7401	4,70	302	507	542	1 049	223,2	842	3496/5374	162
Wolfenhausen	7401	4,66	126	210	238	448	96,1	429	3489/5372	163
Wurmlingen	7401	7,14	515	781	793	1 574	220,4	1 181	3497/5374	164
Zusammen		481,96	55 014	71 517	75 911	147 428	305,9	123 854		

1) Große Kreisstadt im Sinne der Baden - Württembergischen Gemeindeordnung.

08 Baden - Württemberg
4 RB Südwürttemberg - Hohenzollern
46, 47

Table with 8 columns: Gemeinde (Names, Postleitzahl), Fläche (qkm), Haushalte, Wohnbevölkerung am 27.5.1970 (männlich, weiblich, insgesamt), Wohnbevölkerung am 6.6.1961 (Einw./qkm, Anzahl), Koordinaten schlüssel, and Statistische Kennziffer.

46 Landkreis Tuttlingen

Sitz der Kreisverwaltung Tuttlingen, Stadt
Amtliches Kraftfahrzeugkennzeichen: TUT

AG: Spachingen f.d. Gem. 111 bis 118, 120, 122 bis 125, 127, 129, 134, 139, 142, 145, Tuttlingen f. ubr. Gem.; - LG: Rottweil; - OLG: Stuttgart; - ArG: Villingen im Schwarzwald; - SG: Reutlingen; - VG: Sigmaringen; - AA: Rottweil; - FA: Singen (Hohentwiel) f.d. Gemeindeteil Bruderhof u. Hohentwiel i.d. Gem. 144, Tuttlingen f. ubr. Gem. u. ubr. Teil d. Gem. 144; - OFD: Freiburg im Breisgau u. Stuttgart; - ZA: Schwenningen am Neckar f.d. Gem. 137, 142, 143, Singen (Hohentwiel) f.d. Gemeindeteile Bruderhof u. Hohentwiel i.d. Gem. 144, Tuttlingen f. ubr. Gem. u. ubr. Teile d. Gem. 144; - HZA: Reutlingen u. Singen (Hohentwiel); - HK: Reutlingen; - LuHK: Rottweil; - OPD: Tübingen; - StA: Gem. bilden jeweils einen eigenen Standesamtsbezirk; - KWE: Sigmaringen.

Table with 11 columns: Name, Postleitzahl, Fläche (qkm), Haushalte, männlich, weiblich, insgesamt, 6.6.1961 (Einw./qkm, Anzahl), Koordinaten schlüssel, and Statistische Kennziffer. Includes a 'Zusammen' row at the bottom.

47 Landkreis Wangen

Sitz der Kreisverwaltung: Wangen im Allgau, Stadt
Amtliches Kraftfahrzeugkennzeichen: WG

AG: Bad Waldsee f.d. Gem. 121, 151, Leutkirch f.d. Gem. 111, 112, 113, 115, 150, 119, 123, 124, 126, 128, 129, 130, 136, 141, 144, 146, 148, 149, Wangen im Allgau f. ubr. Gem.; - LG: Ravensburg; - OLG: Stuttgart; - ArG: Ravensburg; - SG: Konstanz f.d. Gem. 152, Ulm f. ubr. Gem.; - VG: Sigmaringen; - AA: Ravensburg; - FA: Wangen (Allgau); - OFD: Stuttgart; - ZA: Wangen im Allgau; - HZA: Friedrichshafen; - HK: Ulm; - LuHK: Ravensburg; - OPD: München f.d. Gem. 152, f.d. Gemeindeteil Malaichen i.d. Gem. 120, f.d. Gemeindeteil Simmerberg i.d. Gem. 127, Tübingen f. ubr. Gem. u. ubr. Teile d. Gem. 120, u. 127; - StA: Gem. bilden jeweils einen eigenen Standesamtsbezirk; - KWE: Ravensburg.

Table with 11 columns: Name, Postleitzahl, Fläche (qkm), Haushalte, männlich, weiblich, insgesamt, 6.6.1961 (Einw./qkm, Anzahl), Koordinaten schlüssel, and Statistische Kennziffer.

1) Große Kreisstadt Im Sinne der Baden - Württembergischen Gemeindeordnung.

Gemeinde		Fläche	Haus- halte	Wohnbevölkerung am				Koor- dinaten schlussel	Stati- stische Kenn- ziffer	
Namen	Post- leit- zahl			27.5.1970			6.6.1961			
				mannlich	weiblich	insgesamt				
		qkm	Anzahl		Einw./qkm	Anzahl				
Karsee	7988	13,06	142	278	255	533	40,8	580	3560/5291	133
KiBlegg	7964	68,09	1 451	2 609	2 609	5 218	76,6	4 576	3566/5295	134
Leupolz	7989	20,43	280	552	536	1 088	53,3	913	3562/5291	135
Leutkirch, Stadt	7970	17,44	3 446	4 709	5 190	9 899	567,6	7 247	3577/5299	136
Neuravensburg	7989	15,57	447	788	807	1 595	102,4	1 383	3557/5278	137
Neutrauchburg	7972	19,02	291	478	600	1 078	56,7	741	3578/5286	138
Niederwangen	7989	17,17	303	628	616	1 244	72,5	1 134	3560/5282	139
Ratzenried	7989	13,76	229	431	460	891	64,8	824	3568/5288	140
Reichenhofen	7971	19,98	391	664	703	1 367	68,4	1 263	3573/5301	141
Rohrdorf	7972	21,75	160	332	328	660	30,3	667	3581/5288	142
Schomburg	7989	13,37	354	756	746	1 502	112,3	1 262	3557/5283	143
Seibranz	7971	20,50	239	503	443	946	46,1	914	3573/5307	144
Siggen	7971	3,17	39	86	82	168	53,0	158	3571/5287	145
Waltershofen	7971	9,91	220	401	428	829	83,7	727	3569/5292	146
Wangen im Allgäu, Stadt	7988	10,03	5 106	6 695	7 866	14 561	1 451,7	13 317	3562/5284	147
Winterstetten	7971	5,07	123	195	201	396	78,1	430	3582/5292	148
Wuchzenhofen	7971	27,94	479	921	891	1 812	64,9	1 504	3581/5298	149
Ziegelbach	7961	13,71	181	364	318	682	49,7	617	3565/5306	151
Zusammen		753,81	24 391	39 269	41 860	81 129	107,6	71 451		

VERWALTUNGSGRENZENKARTE FÜR DAS LAND BAYERN (09)

Stand: 1.1.1971

Die Regierungsbezirke in Bayern

1	Regierungsbezirk	Oberbayern	4	Regierungsbezirk	Oberfranken
2	"	"	5	"	"
3	"	"	6	"	"
		Niederbayern	7	"	"
		Oberpfalz			Mittelfranken
					Unterfranken
					Schwaben



Kennziffer

- 09 — Deutschland, Stand 31.12.1937
- 2 — Land
- 31 — Regierungsbezirk
- 11 — Landkreis
- 11 — Kreisfreie Stadt

- ⊙ — Landeshauptstadt
- ⊙ — Sitz der Regierung
- — Sitz der Kreisverwaltung

Gemeinde		Fläche	Haus- halte	Wohnbevölkerung am			Koor- dinaten- schlussel	Stati- stische Kenn- ziffer	
				27.5.1970		6.6.1961			
Namen	Post- leit- zahl			qkm	Anzahl	Einw./qkm			Anzahl

09 Bayern

Landeshauptstadt: München

1 RB Oberbayern

Sitz der Bezirksregierung München, Stadt

11 Kreisfreie Stadt Bad Reichenhall

Amtliches Kraftfahrzeugkennzeichen: REI

AG: Bad Reichenhall; – LG: Traunstein; – OLG: München; – ArG: Rosenheim; – SG, VG: München; – AA: Traunstein; – FA: Berchtesgaden; – OFD: München; – ZA, HZA: Bad Reichenhall; – HK, IuHK, OPD: München; – StA: Bad Reichenhall; – OKI: S; – KWE: Traunstein.

Bad Reichenhall 8230 | 6,34 5 403 5 710 7 332 13 042 2 057,1 13 168 4566/5288 000

12 Kreisfreie Stadt Freising

Amtliches Kraftfahrzeugkennzeichen: FS

AG: Freising; – LG: München II; – OLG, ArG, SG, VG: München; – AA, FA: Freising; – OFD: München; – ZA, HZA: München - Schwanthalerstraße; – HK, IuHK, OPD: München; – StA: Freising; – KWE: München - Land.

Freising, Stadt 8050 | 35,25 11 400 14 273 15 052 29 325 831,9 27 562 4481/5364 000

13 Kreisfreie Stadt Ingolstadt

Amtliches Kraftfahrzeugkennzeichen: IN

AG: Ingolstadt; – LG: München II; – OLG, ArG, SG, VG: München; – AA, FA: Ingolstadt; – OFD: München; – ZA: Ingolstadt; – HZA: Augsburg; – HK, IuHK, OPD: München; – StA: Ingolstadt; – OKI: S; – KWE: Fürstenfeldbruck.

Ingolstadt, Stadt 8070 | 50,56 25 725 33 890 36 524 70 414 1 392,7 59 673 4457/5403 000

14 Kreisfreie Stadt Landsberg a. Lech

Amtliches Kraftfahrzeugkennzeichen: LL

AG: Landsberg a. Lech; – LG: Augsburg; – OLG, ArG, SG, VG: München; – AA: Augsburg; – FA: Landsberg a. Lech; – OFD: München; – ZA: Weilheim i. OB; – HZA: München - Schwanthalerstraße; – HK, IuHK, OPD: München; – StA: Landsberg a. (Lech); – KWE: Weilheim i. OB.

Landsberg a. Lech, Stadt 8910 | 32,04 4 958 6 992 7 213 14 205 443,4 13 413 4417/5325 000

15 Kreisfreie Stadt München

Amtliches Kraftfahrzeugkennzeichen: M

AG: München; – LG: München I; – OLG, ArG, SG, VG, AA: München; – FA: München - Nord, - Ost, - Süd, - West, - Land; – OFD: München; – ZA: München - Schwanthalerstraße, - Landsberger Straße, - Pasing; – HZA: München - Schwanthalerstraße u. - Landsberger Straße; – HK, IuHK, OPD: München; – StA: München - I, - II, - III, - IV, - Pasing; – OKI: S; – KWE: München - Stadt.

München, Stadt 8000 | 310,57 591 431 614 253 679 337 1 293 590 4 165,2 1 085 053 4468/5335 000

16 Kreisfreie Stadt Rosenheim

Amtliches Kraftfahrzeugkennzeichen: RO

AG: Rosenheim; – LG: Traunstein; – OLG: München; – ArG: Rosenheim; – SG, VG: München; – AA, FA: Rosenheim; – OFD: München; – ZA, HZA: Rosenheim; – HK, IuHK, OPD: München; – StA: Rosenheim; – KWE: Traunstein.

Rosenheim, Stadt 8200 | 19,55 15 451 17 182 19 869 37 051 1 895,2 32 774 4509/5302 000

17 Kreisfreie Stadt Traunstein

Amtliches Kraftfahrzeugkennzeichen: TS

AG, LG: Traunstein; – OLG: München; – ArG: Rosenheim; – SG, VG: München; – AA, FA: Traunstein (Oberbay); – OFD: München; – ZA: Traunstein; – HZA: Bad Reichenhall; HK, IuHK, OPD: München; – StA: Traunstein; – KWE: Traunstein.

Traunstein, Stadt 8220 | 10,16 5 528 6 309 7 898 14 207 1 398,3 14 394 4548/5304 000

31 Landkreis Aichach

Sitz der Kreisverwaltung: Aichach, Stadt

Amtliches Kraftfahrzeugkennzeichen: AIC

AG: Aichach; – LG: Augsburg; – OLG: München; – ArG: Augsburg; – SG, VG: München; – AA: Ingolstadt; – FA: Aichach; – OFD: München; – ZA, HZA: Augsburg; – HK, IuHK, OPD: München; – StA: Aichach f.d. Gem. 113, 115, 150, Aindling f.d. Gem. 114, 120, Alsmoos f.d. Gem. 117, 155, Altomünster f.d. Gem. 118, 170, Haslangkreit f.d. Gem. 129, 168, Haunswies f.d. Gem. 123, 130, Inchenhofen f.d. Gem. 138, 145, Oberbernbach f.d. Gem. 146, 180, Obergriesbach f.d. Gem. 148, 171, 183, Oberwittelsbach f.d. Gem. 152, 179, Schiltberg f.d. Gem. 151, 159, 163, Stotzard f.d. Gem. 125, 131, 169, Tandern f.d. Gem. 147, 172, Tödenried f.d. Gem. 139, 174, Willprechtszell f.d. Gem. 166, 181, ubr. Gem. bilden jeweils einen eigenen Standesamtsbezirk; – KWE: Fürstenfeldbruck.

Adelzhausen	8891	4,58	137	281	267	548	119,7	509	4436/5358	111
Affing	8901	6,73	328	575	605	1 180	175,3	1 010	4425/5370	112
Aichach, Stadt	8890	12,24	2 522	3 156	3 967	7 123	581,9	7 139	4436/5370	113
Aindling, Markt	8901	5,38	465	705	819	1 524	283,3	1 251	4423/5376	114
Algershausen	8890	2,43	155	208	219	427	175,7	365	4435/5370	115
Alsmoos	8891	5,04	90	177	154	331	65,7	254	4428/5375	117
Altomünster, Markt	8064	8,93	699	907	1 098	2 005	224,5	1 869	4445/5362	118
Binnenbach	8901	2,61	31	81	72	153	58,6	143	4425/5377	120
Ebenried	8891	4,33	48	96	106	202	46,7	204	4427/5381	121
Ecknach	8891	9,62	248	403	440	843	87,6	691	4436/5368	122
Edenried	8901	2,40	46	105	101	206	85,8	172	4428/5368	123
Gallenbach	8891	8,76	88	185	196	381	43,5	364	4433/5365	124
Gaulzhofen	8901	5,49	72	153	157	310	56,5	288	4425/5372	125
Griesbeckerzell	8891	6,98	276	475	489	964	138,1	900	4430/5368	126
Gundelsdorf	8891	6,41	137	258	268	526	82,1	479	4430/5379	127
Handzell	8891	8,47	142	265	292	557	65,8	543	4431/5381	128
Haslangkreit	8891	12,00	146	305	280	585	48,8	570	4439/5376	129

09 Bayern
1 RB Oberbayern
31, 32

Gemeinde		Fläche	Haus- halte	Wohnbevölkerung am				Koor- dinaten schlüssel	Stati- stische Kenn- ziffer	
Namen	Post- leit- zahl			27.5 1970			6.6.1961			
				mannlich	weiblich	insgesamt				
		qkm	Anzahl		Einw./qkm	Anzahl				
Haunswies	8901	6,10	86	199	207	406	66,6	331	4427/5369	130
Hausen	8901	8,47	49	120	100	220	26,0	236	4426/5374	131
Heretshausen	8891	5,66	37	85	69	154	27,2	190	4436/5360	132
Hilgershausen	8891	14,23	235	457	457	914	64,2	787	4452/5366	133
Hohenzell	8891	10,52	100	211	224	435	41,3	431	4440/5357	134
Hollenbach	8891	26,15	442	823	858	1 681	64,3	1 443	4432/5373	135
Inchenhofen, Markt	8891	7,14	314	583	629	1 212	169,7	1 085	4435/5375	138
Kiemertshofen	8891	4,78	32	76	88	164	34,3	169	4440/5360	139
Kleinberghofen	8061	5,55	119	205	212	417	75,1	335	4447/5358	140
Klingen	8891	12,91	178	323	407	730	56,5	653	4437/5366	141
Kuhbach, Markt	8891	7,96	374	606	630	1 236	155,3	1 102	4440/5373	142
Oberbachern	8891	8,09	32	99	97	196	24,2	183	4432/5378	145
Oberbernbach	8891	7,71	344	495	553	1 048	135,9	954	4435/5371	146
Oberdorf	8891	4,91	31	92	65	157	32,0	165	4449/5367	147
Obergriesbach	8891	6,16	200	337	377	714	115,9	547	4431/5366	148
Obermauerbach	8891	8,41	74	157	144	301	35,8	274	4440/5366	149
Oberschneitbach	8891	5,13	72	130	141	271	52,8	239	4432/5369	150
Oberschonbach	8899	5,40	24	65	66	131	24,3	123	4442/5372	151
Oberwittelsbach	8891	4,12	36	69	69	138	33,5	130	4439/5371	152
Oberzeitlitz	8061	13,07	121	256	237	493	37,7	437	4443/5360	153
Osterzhausen	8891	3,74	44	109	98	207	55,3	232	4425/5381	154
Petersdorf	8891	5,13	119	204	203	407	79,3	364	4427/5375	155
Pichl	8901	7,38	140	281	296	577	78,2	571	4424/5378	156
Pottmes, Markt	8897	20,14	854	1 223	1 423	2 646	131,4	2 387	4433/5384	157
Randelsried	8891	9,38	70	184	165	349	37,2	311	4445/5366	158
Rapperzell	8891	3,23	53	111	109	220	68,1	211	4442/5371	159
Rehling	8901	26,24	382	753	718	1 471	56,1	1 223	4421/5373	160
Ruppertszell	8891	6,83	62	167	154	321	47,0	281	4447/5370	161
Sainbach	8891	9,55	68	150	138	288	30,2	299	4433/5375	162
Schiltberg	8891	19,75	262	486	476	962	48,7	867	4445/5370	163
Schnellmannskreuth	8891	6,97	49	111	111	222	31,9	219	4435/5380	164
Schönleiten	8891	3,44	60	119	116	235	68,3	237	4427/5377	166
Sielenbach	8891	11,66	213	438	447	885	75,9	861	4438/5363	167
Stockensau	8891	5,19	25	54	66	120	23,1	142	4441/5376	168
Stozard	8901	2,14	41	89	81	170	79,4	192	4425/5374	169
Stumpfenbach	8061	5,30	50	101	90	191	36,0	212	4446/5360	170
Sulzbach	8891	2,96	116	190	213	403	136,1	319	4432/5366	171
Tandern	8891	8,21	148	271	359	630	76,7	613	4448/5366	172
Thalhausen	8891	7,61	49	120	123	243	31,9	240	4442/5365	173
Todtenweis	8901	20,33	229	431	412	843	41,5	722	4321/5376	175
Tödtenried	8891	6,21	56	131	138	269	43,3	271	4438/5361	174
Unterbernbach	8891	9,72	132	270	267	537	55,2	485	4439/5378	176
Unterwittelsbach	8891	4,71	114	192	187	379	80,5	231	4438/5371	179
Walchshofen	8891	4,56	61	103	123	226	49,6	242	4437/5373	180
Willprechtszell	8891	5,91	95	203	188	391	66,2	371	4426/5378	181
Wollomoos	8891	9,72	103	222	256	478	49,2	422	4441/5364	182
Zahling	8891	4,69	100	176	182	358	76,3	321	4428/5366	183
Gemeindefreies Gebiet										444
Ebenrieder Forst		2,56							4429/5380	444
Zusammen		518,13	12 225	20 612	22 299	42 911	82,8	39 411		

32 Landkreis Altötting

Sitz der Kreisverwaltung Altötting, Stadt
Amtliches Kraftfahrzeugkennzeichen: AÖ

AG: Burghausen f.d. Gem. 114, 115, 121, 126, 127, 128, 131, 132, 142, 153 u.f.d. gemfr. Gebiete Daxenthaler Forst u. Holzfelder Forst, Altötting f. ubr. Gem. u. ubr. gemfr. Gebiete; — LG: Traunstein; — OLG. München; — ArG. Rosenheim; — SG, VG: München; — AA: Pfarrkirchen; — FA: Burghausen (Oberbay.); — OFD. München; — ZA: Burghausen f.d. Gem. 114, 115, 126, 127, 128, 129, 130, 131, 142, 145, Muhlthof a. Inn f. ubr. Gem.; — HZA: Bad Reichenhall; — HK, LuHK: München; — OPD: Regensburg f.d. Gemeindeteile Blumhub, Bruckhausl, Ggilberg, Gmachl, Hochreit, Katzhub, Listhub, Pleining, Streifing, Sulzberg mit Obersulzberg, Trossen, Weissgraben u. Zell mit Zellreit i.d. Gem. 120, f.d. Gemeindeteile Adelsberg u. Augenthal i.d. Gem. 130 u.d. Gemeindeteil Vogled i.d. Gem. 145, München f. ubr. Gem. u. ubr. Teile d. Gem. 120, 130, 145; — StA. Altötting f.d. Gem. 111, 118, 122, 135, 146, 148, 149, 151, Burghausen f.d. Gem. 114, 126, 129, 130, 131, 142, 145, Burghausen a.d. Alz f.d. Gem. 115, 127, 132, Garching a.d. Alz f.d. Gem. 121, 123, 128, 153, Neuotting f.d. Gem. 112, 113, 120, 133, 139, 141, 143, 124, 154, Töging a. Inn f.d. Gem. 134, 137, 147, ubr. Gem. bilden jeweils einen eigenen Standesamtsbezirk; — KWE: Traunstein.

Altötting, Stadt	8262	6,90	3 800	4 520	6 129	10 649	1 543,3	9 216	4550/5344	111
Alzger	8262	20,38	251	471	485	956	46,9	922	4556/5445	112
Arbing	8261	11,84	134	287	259	546	46,1	583	4553/5355	113
Burghausen, Stadt	8263	10,48	6 404	8 215	8 904	17 119	1 633,5	13 300	4562/5336	114
Burghausen a.d. Alz	8261	24,41	1 790	2 637	2 693	5 330	218,6	4 397	4554/5337	115
Emmerting	8261	6,89	639	962	1 043	2 005	291,0	1 107	4557/5341	118
Erlbach	8261	28,16	253	607	645	1 252	44,5	1 327	4559/5352	120
Feichten a.d. Alz	8261	17,93	226	405	429	834	46,5	840	4544/5327	121
Garching a.d. Alz	8261	16,60	2 163	2 939	3 310	6 249	376,4	4 948	4544/5334	123
Haiming	8261	21,94	582	1 021	1 031	2 052	93,5	1 910	4566/5342	126
Halsbach	8261	22,02	226	400	438	838	38,1	910	4550/5332	127
Hirten	8261	15,11	376	658	684	1 342	88,8	1 138	4549/5335	132
Kastl	8261	28,87	614	1 039	1 063	2 102	72,8	2 078	4552/5340	122
Kirchweidach	8261	15,93	313	469	539	1 008	63,3	1 043	4548/5328	128
Marktl, Markt	8261	10,55	649	1 025	987	2 012	190,7	1 834	4562/5346	129
Marktlberg	8261	11,33	127	242	260	502	44,3	536	4562/5349	130
Mehring	8261	17,25	399	651	680	1 331	77,2	1 090	4558/5339	131
Neuotting, Stadt	8262	5,53	2 193	2 745	3 685	6 430	1 162,7	5 446	4551/5345	133
Nonnberg	8261	10,79	94	214	243	457	42,4	468	4546/5357	134

Gemeinde		Fläche	Haus- halte	Wohnbevölkerung am				Koor- di-naten schlussel	Stati- stische Kenn- ziffer	
Namen	Post- leit- zahl			27 5 1970			6.6.1961			
				mannlich	weiblich	insgesamt				
		qkm	Anzahl		Einw./qkm	Anzahl				
Oberburgkirchen	8261	11,92	152	250	276	526	44,1	613	4545/5338	135
Perach	8261	14,11	302	517	574	1 091	77,3	975	4557/5348	139
Pleiskirchen	8261	22,45	254	513	538	1 051	46,8	1 058	4544/5352	137
Raitenhart	8262	9,63	100	203	200	403	41,8	427	4547/5345	141
Raitenhaslach	8261	12,41	418	603	660	1 263	101,8	1 223	4559/5333	142
Reischach	8261	16,60	400	754	802	1 556	93,7	1 406	4554/5351	143
Stammham	8261	5,67	244	349	397	746	131,6	730	4566/5346	145
Teising	8261	5,37	265	384	462	846	157,5	550	4545/5343	146
Toging a. Inn	8261	13,67	2 911	4 080	4 434	8 514	622,8	7 536	4544/5347	147
Tußling, Markt	8261	6,28	703	939	1 038	1 977	314,8	1 939	4544/5342	148
Untenburgkirchen	8261	13,61	175	296	455	751	55,2	783	4546/5341	149
Unterneukirchen	8261	11,38	573	937	929	1 866	164,0	1 908	4546/5337	151
Wald a.d. Alz	8261	9,25	406	594	651	1 245	134,6	1 116	4544/5332	153
Wald b. Winhöring	8261	18,87	183	399	410	809	42,9	838	4549/5353	124
Winhöring	8261	24,57	1 101	1 659	1 804	3 463	140,9	2 983	4548/5348	154
Gemeindefreie Gebiete		49,64						5		444
Altöttinger Forst									4555/5341	444
Alzgerner Forst									4556/5343	444
Daxenthaler Forst									4562/5343	444
Holzfelder Forst									4561/5341	444
Zusammen		548,34	29 420	41 984	47 137	89 121	162,5	77 183		

33 Landkreis Bad Aibling

Sitz der Kreisverwaltung: Bad Aibling, Stadt
Amtliches Kraftfahrzeugkennzeichen: AIB

AG: Bad Aibling; — LG: Traunstein; — OLG: München; — ArG: Rosenheim; — SG, VG: München; — AA, FA: Rosenheim; — OFD: München; — ZA, HZA: Rosenheim;
HK, IuHK, OPD: München; — StA: Gem. bilden jeweils einen eigenen Standesamtsbezirk; — KWE: Traunstein.

Au b. Bad Aibling	8201	12,59	422	641	648	1 289	102,4	1 274	4498/5296	111
Bad Aibling, Stadt	8202	7,22	2 980	3 465	4 492	7 957	1 102,1	7 416	4501/5303	112
Beyharting	8201	14,78	220	367	378	745	50,4	693	4499/5310	113
Bruckmühl, Markt	8206	26,53	2 958	3 892	4 366	8 258	311,3	7 037	4494/5305	114
Dettendorf	8201	17,40	182	394	391	785	45,1	734	4497/5298	115
Ellmosen	8202	9,98	84	178	175	353	35,4	376	4502/5305	116
Feinbach - Wiechs	8201	17,76	589	787	1 000	1 787	100,6	1 616	4500/5293	117
Feldkirchen	8152	18,97	475	814	858	1 672	88,1	1 455	4488/5308	118
Götting	8206	12,69	395	662	629	1 291	101,7	1 051	4496/5303	119
Großkarolinenfeld	8201	7,07	850	1 181	1 326	2 507	354,6	2 125	4506/5306	120
Helfendorf	8011	21,32	389	641	653	1 294	60,7	1 137	4485/5312	121
Höhenrain	8151	17,90	160	345	353	698	39,0	723	4492/5310	122
Hohenthann	8201	22,76	282	586	601	1 187	52,2	1 107	4497/5315	123
Holzham	8206	11,05	104	200	223	423	38,3	407	4495/5310	124
Kolbermoor, Stadt	8201	10,01	3 479	4 501	5 129	9 630	962,0	8 232	4505/5301	125
Litzldorf	8201	11,56	191	311	359	670	58,0	617	4504/5291	126
Mietraching	8202	9,44	521	767	806	1 573	166,6	1 341	4500/5305	127
Tattenhausen	8201	19,10	205	457	430	887	46,4	820	4506/5310	128
Tuntenhausen	8019	23,30	450	748	787	1 535	65,9	1 482	4501/5311	129
Vagen	8201	17,74	841	1 341	1 308	2 649	149,3	1 976	4491/5304	130
Willing	8202	14,71	348	524	581	1 105	75,1	993	4499/5302	132
Gemeindefreie Gebiete		10,50								444
Hofoldingen Forst - Sud									4479/5310	444
Madau									4496/5304	444
Zusammen		334,38	16 125	22 802	25 493	48 295	144,4	42 612		

34 Landkreis Bad Tölz

Sitz der Kreisverwaltung: Bad Tölz, Stadt
Amtliches Kraftfahrzeugkennzeichen: TÖL

AG: Bad Tölz; — LG München II; — OLG, ArG, SG, VG: München; — AA: Rosenheim; — FA: Bad Tölz; — OFD: München; — ZA: Rosenheim f.d. Gemeindeteil
Ochsenstz i.d. Gem. 117 u.f.d. Gemeindeteile Fall u. Vorderrri i.d. Gem. 120, Bad Tölz f. ubr. Gem. u.f. ubr. Teile d. Gem. 117, u. 120; — HZA: München -
Schwanthalerstraße u. Rosenheim; — HK, IuHK, OPD: München; — StA: Bad Tölz f.d. Gem. 112, 122, Reichersbeuern f.d. Gem 116, 123, ubr. Gem. bilden jeweils einen
eigenen Standesamtsbezirk; — OKI: S f.d. Gem. 112; — KWE: München - Land.

Bad Heilbrunn	8173	17,76	548	677	875	1 552	87,4	1 346	4459/5290	111
Bad Tölz, Stadt	8170	9,20	4 958	5 253	6 985	12 238	1 330,2	12 090	4467/5291	112
Benediktbeuern	8174	37,87	705	1 076	1 110	2 186	57,7	2 049	4456/5285	113
Bichl	8171	13,92	519	641	729	1 370	98,4	1 296	4456/5287	114
Gaißach	8171	38,57	664	1 121	1 181	2 302	59,7	2 002	4468/5290	115
Greiling	8175	7,65	282	417	430	847	110,7	581	4471/5292	116
Jachenau	8171	128,93	203	358	358	716	5,6	762	4458/5274	117
Kirchbichl	8170	35,88	311	524	574	1 098	30,6	990	4468/5296	118
Kochel a. See	8113	80,13	1 246	1 628	2 042	3 670	45,8	3 886	4452/5280	119
Lenggries	8172	242,55	2 245	3 039	3 576	6 615	27,3	6 283	4468/5283	120
Oberbuchten	8173	9,16	67	153	160	313	34,2	239	4461/5292	121
Oberfischbach	8170	15,92	315	426	432	858	53,9	776	4484/5294	122
Reichersbeuern	8175	15,41	439	620	793	1 413	91,7	1 284	4472/5292	123
Sachsenkam	8151	15,92	180	304	355	659	41,4	621	4473/5296	124
Schonrain	8173	24,77	177	293	318	611	24,7	658	4460/5294	125
Unterfischbach	8170	14,52	58	126	124	250	17,2	250	4464/5296	126
Wackersberg	8171	34,83	364	589	660	1 249	35,9	1 268	4466/5289	127
Zusammen		742,99	13 281	17 245	20 702	37 947	51,1	36 381		

09 Bayern

1 RB Oberbayern

35, 36

Gemeinde		Fläche	Haus- halte	Wohnbevölkerung am			Koor- di-naten schlüssel	Stati- stische Kenn- ziffer
				27.5.1970		6.6.1961		
Namen	Post- leitz- zahl			mannlich	weiblich	insgesamt		
		qkm	Anzahl		Einw./qkm	Anzahl		

35 Landkreis Berchtesgaden

Sitz der Kreisverwaltung: Berchtesgaden, Markt

Amtliches Kraftfahrzeugkennzeichen: BGD, REI

AG: Bad Reichenhall f.d. Gem. 111, 113, 114, 118, 119, 123, 124, 128, 130 u.d. gemfr. Gebiete Jettenberg, Karlstein, Kirchholz, Saalachauen, Sankt Zeno, Staufeneck u. Weißbach, Berchtesgaden f. übr. Gem. u. übr. gemfr. Gebiete, — LG: Traunstein; — OLG: München; — ArG: Rosenheim; — SG, VG: München; — AA: Traunstein; — FA: Berchtesgaden; — OFD: München; — ZA: Bad Reichenhall f.d. Gem. 111, 114, 118, 119, 123, 124, Steinpaß f.d. Gem. 128, 130, Schellenberg f. übr. Gem.; — HZA: Bad Reichenhall; — HK, IuHK, OPD: München; StA: Anger f.d. Gem. 111, 118, Bad Reichenhall f.d. Gem. 119, 128, 130, Berchtesgaden f.d. Gem. 112, 115, 120, 117, 126, 129, übr. Gem. bilden jeweils einen eigenen Standesamtsbezirk; OKI: S f.d. Gem. 114, 119, f. Anlagen d. Bundeswehr i.d. Gem. 128; — KWE: Traunstein.

Anger	8233	11,01	445	706	759	1 465	133,1	1 376	4565/5297	111
Au	8245	10,91	428	549	671	1 220	111,8	1 277	4580/5280	112
Aufham	8233	10,28	323	537	569	1 106	107,6	911	4564/5294	113
Bayerisch Gmain	8232	7,82	869	1 016	1 293	2 309	295,3	2 277	4568/5288	114
Berchtesgaden, Markt	8240	1,50	1 818	1 787	2 556	4 343	2 895,3	4 795	4575/5278	115
Bischofswiesen	8242	31,85	2 694	3 358	4 378	7 736	242,9	7 166	4572/5280	116
Högl	8233	13,38	155	335	355	690	51,6	612	4566/5299	118
Karlstein	8234	15,33	918	1 085	1 321	2 406	156,9	2 171	4563/5287	119
Königssee	8240	7,52	592	943	936	1 879	249,9	1 956	4575/5274	120
Maria Gern	8240	5,45	140	212	235	447	82,0	436	4575/5380	117
Marktschellenberg, Markt	8241	17,66	573	810	951	1 761	99,7	1 654	4579/5285	122
Marzoll	8231	4,55	696	898	1 046	1 944	427,3	1 237	4570/5291	123
Piding	8229	13,33	1 181	1 460	1 714	3 174	238,1	2 866	4568/5293	124
Ramsau b. Berchtesgaden	8243	23,05	521	802	951	1 753	76,1	1 799	4567/5275	125
Salzberg	8240	13,82	1 017	1 158	1 515	2 673	193,4	2 843	4578/5278	126
Schneizlreuth	8231	29,22	188	308	308	616	21,1	619	4560/5284	128
Schönau	8240	13,34	1 084	1 335	1 689	3 024	226,7	2 942	4574/5276	129
Weißbach a.d. Alpenstraße	8221	4,50	167	266	273	539	119,8	488	4568/5290	130
Gemeindefreie Gebiete		389,92						94		444
Berchtesgadener Bürgerwald									4570/5278	444
Bischofswiesener Forst									4572/5285	444
Eck									4580/5276	444
Forst Hintersee									4561/5272	444
Forst Königssee									4576/5270	444
Forst Sankt Bartholoma									4574/5263	444
Forst Sankt Zeno									4566/5283	444
Forst Taubensee									4567/5279	444
Jettenberger Forst									4562/5279	444
Karlsteiner Forst									4560/5290	444
Kirchholz									4568/5289	444
Ramsauer Forst									4568/5270	444
Saalachauen									4567/5291	444
Schellenberger Forst									4576/5285	444
Staufenecker Forst									4560/5296	444
Weißbacher Forst									4566/5286	444
Zusammen		624,44	13 809	17 565	21 520	39 085	62,6	37 519		

36 Landkreis Dachau

Sitz der Kreisverwaltung, Dachau, Stadt

Amtliches Kraftfahrzeugkennzeichen: DAH

AG: Dachau; — LG München II; — OLG, ArG, SG, VG, AA: München; — FA: Dachau; — OFD: München; — ZA, HZA: München - Schwanthalerstraße; — HK, IuHK, OPD, München; — StA: Markt Indersdorf f.d. Gem. 111, 114, 119, 125, 127, 133, 137, 139, 140, 151, 164, übr. Gem. bilden jeweils einen eigenen Standesamtsbezirk; — KWE: Furstenfeldbruck.

Ainhofen	8061	16,38	110	275	256	531	32,4	530	4454/5363	111
Ampermoeching	8061	13,16	211	401	386	787	59,8	696	4462/5352	112
Amperpettenbach	8041	12,95	74	182	164	346	26,7	348	4465/5355	113
Arnbach	8061	5,00	164	267	283	570	114,0	578	4452/5356	114
Asbach	8061	6,07	82	180	159	339	55,8	287	4460/5362	115
Bergkirchen	8061	9,48	138	309	284	593	62,6	497	4553/5347	116
Biberbach	8061	8,15	85	165	179	344	42,2	340	4463/5357	117
Dachau, Stadt	8060	23,94	12 386	15 437	16 912	32 349	1 351,3	28 998	4458/5347	118
Eichhofen	8062	8,11	43	111	94	205	25,3	239	4450/5360	119
Einsbach	8061	6,91	106	189	183	372	53,8	283	4446/5348	120
Eisenhofen	8065	6,04	134	253	277	530	87,7	474	4448/5356	121
Eisolzried	8061	12,45	193	369	377	746	59,9	616	4451/5347	122
Fahrenzhausen	8041	6,19	219	398	405	803	129,7	642	4467/5357	123
Feldgeding	8061	4,94	117	231	208	439	88,9	405	4453/5346	124
Frauenhofen	8062	6,06	22	57	73	130	21,5	136	4456/5356	125
Giebing	8061	2,57	31	56	65	121	47,1	138	4464/5359	126
Glönn	8061	4,30	120	203	216	419	97,4	410	4455/5359	127
Großberghofen	8065	9,41	322	499	518	1 017	108,1	823	4449/5354	128
Großinzemoos	8061	2,70	161	247	267	514	190,4	375	4458/5356	129
Günding	8061	18,19	706	1 059	1 073	2 132	117,2	1 920	4455/5347	130
Haimhausen	8041	17,62	738	1 143	1 165	2 308	131,0	2 176	4467/5354	131
Hebertshausen	8061	5,70	605	899	944	1 843	323,3	1 562	4461/5351	132
Hirtlbach	8062	4,31	53	111	112	223	51,7	208	5350/5357	133
Karlsfeld	8000	16,15	4 534	5 860	5 992	11 852	733,9	6 649	4461/5343	134
Kollbach	8061	10,32	185	317	342	659	63,9	620	4462/5362	135
Kreuzholzhausen	8061	5,68	53	97	105	202	35,6	182	4550/5349	136
Langenpettenbach	8062	9,86	113	242	214	456	46,2	405	4452/5361	137
Lauterbach	8061	5,83	130	203	229	432	74,1	377	4448/5348	138

Gemeinde		Fläche	Haus- halte	Wohnbevölkerung am					Koor- dinate schlüssel	Stati- stische Kenn- ziffer
				27.5.1970			6.6.1961			
				mannlich	weiblich	insgesamt				
Namen	Post- leit- zahl	qkm	Anzahl			Einw./qkm	Anzahl			
Markt Indersdorf, Markt	8062	7,10	627	910	1 193	2 103	296,2	1 830	4454/6359	139
Niederroth	8061	7,46	227	368	374	742	99,5	603	4455/5354	140
Oberbachern	8061	9,14	216	337	351	688	75,3	578	4453/5350	141
Obermarbach	8067	8,20	53	102	111	213	26,0	236	4462/5366	142
Oberroth	8061	5,63	101	181	165	346	61,5	330	4450/5353	143
Odelzhausen	8063	5,60	336	513	549	1 062	189,6	855	4440/5353	144
Pasenbach	8061	4,03	123	234	217	451	111,9	472	4458/5358	145
Pellheim	8061	7,62	144	249	246	495	65,0	408	4457/5351	146
Petershausen	8067	9,51	529	758	828	1 586	166,8	1 409	4461/5364	147
Pipinsried	8064	9,65	108	236	208	444	46,0	487	4447/5363	148
Prittlbach	8061	3,84	114	197	199	396	103,1	389	4459/5350	149
Puchschlagern	8061	3,83	42	81	88	169	44,1	161	4452/5350	150
Ried	8062	5,32	208	282	284	566	106,4	520	4454/5356	151
Rohrmoos	8061	12,84	474	685	771	1 456	113,4	1 183	4460/5355	152
Rumeltshausen	8061	3,97	121	202	201	403	101,5	340	4455/5352	153
Schönbrunn	8061	6,42	49	633	1 188	1 821	283,6	2 003	4461/5355	154
Schwabhausen b. Dachau	8061	8,91	388	576	608	1 184	132,9	982	4452/5353	155
Sigmertshausen	8061	3,76	82	145	164	309	82,2	261	4457/5354	156
Sulzemoos	8061	7,23	135	268	286	554	76,6	526	4445/5351	157
Taxa	8063	2,32	56	101	91	192	82,8	187	4442/5354	158
Unterweikertshofen	8065	5,77	120	206	210	416	72,1	429	4446/5356	159
Unterweilbach	8061	3,49	53	100	91	191	54,7	232	4459/5352	160
Vierkirchen	8061	11,48	484	718	768	1 486	129,4	1 155	4460/5359	161
Weichs	8061	8,49	393	649	806	1 455	171,4	1 216	4457/5361	162
Welshofen	8065	7,04	71	162	148	310	44,0	276	4446/5354	163
Westerholzhausen	8062	4,47	33	68	77	145	32,4	161	4451/5359	164
Wiedenzhausen	8061	4,91	146	280	291	571	116,3	484	4444/5352	165
Gemeindefreies Gebiet										444
Buchwald		2,26							4445/5353	444
Zusammen		438,76	27 268	39 021	41 995	81 016	184,6	68 627		

37 Landkreis Ebersberg

Sitz der Kreisverwaltung: Ebersberg, Stadt
Amtliches Kraftfahrzeugkennzeichen: EBE

AG: Ebersberg; — LG: München II; — OLG, ArG, SG, VG, AA: München; — FA: Ebersberg (b. München); — OFD: München; — ZA, HZA: München - Schwanthalerstraße; — HK, IuHK, OPD: München; — StA: Grafing b. München f.d. Gem. 125, 128, Piening f.d. Gem. 119, 133, übr. Gem. bilden jeweils einen eigenen Standesamtsbezirk; — KWE: München - Land.

Anzing	8011	16,18	659	989	1 068	2 057	127,1	1 463	4489/5336	111
Aßling	8019	20,15	763	1 206	1 255	2 461	122,1	2 101	4501/5317	112
Baiern	8019	19,86	172	553	426	979	49,3	1 050	4493/5313	113
Bruck	8019	21,61	235	427	452	879	40,7	848	4493/5321	114
Ebersberg, Stadt	8019	19,87	2 213	3 015	3 314	6 329	318,5	4 483	4498/5327	115
Eggening	8011	19,16	365	567	613	1 180	61,6	880	4484/5319	116
Elkofen	8018	5,40	166	259	246	505	93,5	541	4498/5321	131
Forstinning	8011	12,25	677	1 008	1 061	2 069	168,9	1 422	4494/5337	117
Frauenneuharting	8091	22,68	276	539	540	1 079	47,6	1 093	4504/5323	118
Gelting	8011	6,94	116	226	228	454	65,4	374	4486/5340	119
Glönn, Markt	8019	30,29	981	1 563	2 007	3 570	117,9	2 835	4490/5316	120
Grafing b. München, Stadt	8018	6,08	2 768	3 482	3 917	7 399	1 216,9	5 781	4498/5323	125
Hohenlinden	8011	17,31	531	868	982	1 850	106,9	1 515	4500/5336	121
Kirchseeon, Markt	8011	17,90	2 491	3 161	3 507	6 668	372,5	4 403	4493/5326	122
Lampferding	8019	10,84	98	215	226	441	40,7	488	4504/5314	123
Loitersdorf	8019	11,22	150	314	337	651	58,0	539	4496/5317	124
Markt Schwaben, Markt	8015	10,86	2 484	3 157	3 371	6 528	601,1	5 455	4490/5340	126
Moosach	8019	18,15	391	546	587	1 133	62,4	1 120	4491/5322	127
Nettelkofen	8018	8,31	340	497	501	998	120,1	941	4496/5324	128
Oberndorf	8019	21,00	183	375	430	805	38,3	828	4500/5327	129
Oberpfaffmarn	8011	18,47	357	593	586	1 179	63,8	916	4486/5321	130
Parsdorf	8011	31,76	2 868	4 260	4 565	8 825	277,9	5 420	4484/5334	132
Piening	8011	16,86	593	958	971	1 929	114,4	1 517	4485/5340	133
Pöding	8011	6,76	494	776	744	1 520	224,9	1 193	4488/5329	135
Poing	8011	11,87	1 521	2 219	2 144	4 363	367,6	2 240	4486/5337	134
Schalldorf	8091	14,59	285	527	586	1 113	76,3	1 108	4506/5318	136
Steinhöring	8019	29,68	633	1 016	1 137	2 153	72,5	2 032	4502/5328	137
Straußdorf	8018	9,78	149	267	264	531	54,3	520	4500/5321	138
Zorneding	8011	19,38	1 509	2 096	2 220	4 316	222,7	2 465	4487/5328	139
Gemeindefreie Gebiete		75,65								444
Anzinger Forst									4493/5333	444
Ebersberger Forst									4497/5333	444
Eglhartinger Forst									4492/5329	444
Zusammen		550,86	24 468	35 679	38 285	73 964	134,3	55 571		

38 Landkreis Erding

Sitz der Kreisverwaltung: Erding, Stadt
Amtliches Kraftfahrzeugkennzeichen: ED

AG: Erding; — LG: München II; — OLG, ArG, SG, VG: München; — AA: Freising; — FA: Erding; — OFD: München; — ZA, HZA: München - Schwanthalerstraße; HK, IuHK: München; — OPD: Regensburg f.d. Gemeindeteile Gebensbach, Glockshub, Larn, Neuhub, Seisenberg u. Weinberg i.d. Gem. 124, f.d. Gemeindeteile Hammerbach u. Weikerting i.d. Gem. 132, f.d. Gemeindeteile Buchod, Burg, Gurnhub, Maierhof, Marxgrub, Steckenbühl, Wastlod u. Zeil i.d. Gem. 148 u.d. Gemeindeteile Bachreit Muhlhof u. Schöna u.d. Gem. 152, München f. übr. Gem. u. übr. Teile d. Gem. 124, 132, 148, 152. — StA: Gruntembach f.d. Gem. 126, 154, Moosen (Vils) f.d. Gem. 124, 137, Steinkirchen f.d. Gem. 129, 147, Wartenberg f.d. Gem. 112, 153, Zeilhofen f.d. Gem. 155, 157, übr. Gem. bilden jeweils einen eigenen Standesamtsbezirk; — KWE: München - Land.

09 Bayern

1 RB Oberbayern

38, 39

Gemeinde		Fläche	Haus- halte	Wohnbevölkerung am				Koor- di- naten schlüssel	Stati- stische Kenn- ziffer	
Namen	Post- leitz- zahl			27.5.1970			6.6.1961			
				mannlich	weiblich	insgesamt				
		qkm	Anzahl			Einw./qkm	Anzahl			
Altenerding	8058	28,15	2 757	3 898	4 231	8 129	288,8	6 031	4493/5351	111
Auerbach	8059	11,78	96	183	187	370	31,4	386	4501/5362	112
Berglern	8059	19,87	272	494	513	1 007	50,7	1 007	4495/5361	113
Bockhorn	8059	15,83	175	331	341	672	42,5	692	4499/5353	114
Buch a. Buchrain	8011	22,73	215	435	377	812	35,7	791	4500/5342	115
Dorfen, Stadt	8250	3,92	1 586	2 007	2 510	4 517	1 152,3	4 190	4511/5349	116
Eibach	8251	21,61	234	758	592	1 350	62,5	1 396	4512/5352	117
Eitting	8059	35,61	350	735	723	1 458	40,9	1 390	4492/5358	118
Erding, Stadt	8058	7,82	3 625	5 243	5 776	11 019	1 409,1	11 281	4493/5353	119
Eschlbach	8059	10,07	79	176	161	337	33,5	334	4503/5354	120
Finsing	8059	23,18	543	987	974	1 961	84,6	1 694	4487/5343	121
Forstern	8011	15,38	475	762	829	1 591	103,4	1 363	4498/5339	122
Fraunberg	8059	7,51	139	250	267	517	68,8	517	4500/5359	123
Gebensbach	8311	6,75	77	158	146	304	45,0	322	4517/5356	124
Grünbach	8059	1,64	101	149	170	319	194,5	334	4500/5355	125
Gruntegernbach	8251	14,80	149	284	348	632	42,7	636	4516/5351	126
Hausmehring	8250	10,89	282	495	509	1 004	92,2	925	4512/5348	127
Hofkirchen	8250	17,11	158	331	327	658	38,5	732	4506/5352	128
Hofstarring	8251	2,49	33	78	79	157	63,1	175	4507/5361	129
Hohenpolding	8251	10,72	134	268	315	583	54,4	572	4510/5361	130
Inning a. Holz	8252	11,84	169	354	362	716	60,5	638	4506/5357	131
Kirchberg	8251	17,06	175	386	394	780	45,7	748	4504/5364	132
Langengeisling	8058	18,69	587	895	934	1 829	97,9	1 726	4495/5355	133
Langenpreising	8059	27,52	407	791	759	1 550	56,3	1 499	4498/5366	134
Lengdorf	8251	18,52	341	657	635	1 292	69,8	1 223	4504/5347	135
Matzbach	8251	17,85	165	378	368	746	41,8	761	4504/5350	136
Moosen (Vils)	8251	16,23	308	589	620	1 209	74,5	1 180	4514/5357	137
Moosinning	8059	40,14	784	1 455	1 444	2 899	72,2	2 422	4489/5349	138
Neuching	8059	19,66	326	646	622	1 268	64,5	1 145	4489/5345	139
Notzing	8059	21,36	426	771	769	1 540	72,1	1 237	4489/5352	140
Oberding	8059	50,02	711	1 274	1 305	2 579	51,6	2 514	4489/5355	141
Ottenhofen	8015	10,29	321	506	534	1 040	101,1	914	4491/5342	143
Pastetten	8011	22,09	320	661	647	1 308	59,2	1 159	4496/5341	144
Reichenkirchen	8059	16,04	187	396	407	803	50,1	829	4498/5358	145
Salmannskirchen	8059	17,18	222	478	466	944	54,9	890	4497/5352	146
Steinkirchen	8251	15,58	207	453	459	912	58,5	937	4506/5360	147
Sulding	8251	16,72	111	272	273	545	32,6	574	4511/5364	148
Taufkirchen (Vils)	8252	17,10	1 368	2 369	2 631	5 000	292,4	3 617	4510/5357	149
Thalheim	8059	18,80	200	448	430	878	46,7	901	4503/5359	150
Walpertskirchen	8059	18,45	233	487	471	958	51,9	928	4499/5347	151
Wambach	8251	10,83	84	183	182	365	33,7	419	4513/5362	152
Wartenberg, Markt	8059	6,08	673	960	1 128	2 088	343,4	1 729	4499/5363	153
Wasentegernbach	8251	9,09	122	263	238	501	55,1	488	4516/5349	154
Watzling	8250	9,31	86	177	182	359	38,6	364	4508/5347	155
Wörth	8059	21,03	717	1 089	1 126	2 215	105,3	1 842	4493/5346	156
Zeilhofen	8250	16,96	200	438	458	896	52,8	922	4408/5350	157
Zusammen		772,30	20 930	35 398	37 219	72 617	94,0	66 374		

39 Landkreis Freising

Sitz der Kreisverwaltung: Freising, Stadt

Amtl. Kraftfahrzeugkennzeichen: FS

AG: Freising f. d. Gem. 112, 113, 116, 123, 127 bis 130, 132, 133, 136, 137, 141, 143, 145, 146, 147, 149, 150, 154, 156, 158, 162, 165, 166, 169, 170, 172, 173, 177 u. d. gemfr. Gebiet Freising, Moosburg f. ubr. Gem; — LG. Landshut u. München II; — OLG, ArG, SG, VG: München, — AA, FA: Freising; — OFD. München; — ZA, HZA: München - Schwanthalerstraße; — HK, IuHK: München; — OPD: Regensburg f. d. Gemeindeteile Dobl, Holzsimmer u. Reichertshausen i. d. Gem. 164, München f. ubr. Gem. u. ubr. Teile d. Gem. 164; — StA. Allershausen f. d. Gem. 112, 113, Attenkirchen f. d. Gem. 117, 125, 168, 176, Bruckberg f. d. Gem. 120, 121, Haag a. d. Amper f. d. Gem. 131, 161, Haindlfing f. d. Gem. 132, 141, Hohenkammer f. d. Gem. 137, 166, Kirchdorf f. d. Gem. 144, 157, Kranzberg f. d. Gem. 145, 173, Moosburg a. d. Isar f. d. Gem. 152, 171, Reichertshausen f. d. Gem. 159, 164, Wang f. d. Gem. 174, 175, Wippenhausen f. d. Gem. 170, 177, Wolfersdorf f. d. Gem. 119, 122, 178, Zolling f. d. Gem. 114, 179, ubr. Gem. bilden jeweils einen eigenen Standesamtsbezirk; — KWE. München - Land.

Abens	8069	12,09	88	218	202	420	34,7	445	4476/5376	134
Airischwand	8051	9,78	60	136	121	257	26,3	290	4487/5380	111
Aiterbach	8051	4,07	50	106	108	214	52,6	228	4471/5369	112
Allershausen	8051	16,65	542	880	941	1 821	109,4	1 465	4471/5366	113
Appersdorf	8053	8,25	101	211	239	450	54,5	479	4486/5374	115
Attaching	8051	7,51	166	295	308	603	80,3	593	4483/5361	116
Attenkirchen	8053	1,66	162	242	273	515	310,2	383	4482/5374	117
Baumgarten	8051	14,23	105	252	235	487	34,2	517	4487/5377	118
Berghaselbach	8053	8,71	56	128	119	247	28,4	264	4480/5373	119
Bruckberg	8057	7,31	239	387	428	815	111,5	702	4500/5377	120
Bruckbergerau	8057	11,11	193	343	365	708	63,7	696	4501/5375	121
Durnhaindlfing	8053	14,32	117	258	248	506	35,3	524	4477/5375	122
Eching	8051	30,59	1 599	2 409	2 407	4 816	157,4	2 357	4472/5351	123
Engausen	8054	7,99	66	145	147	292	36,5	296	4493/5378	124
Figlsdorf	8051	8,47	48	120	103	223	26,3	257	4485/5376	125
Gammelsdorf	8051	18,52	199	373	406	779	42,1	794	4496/5380	126
Giggenhausen	8051	11,29	97	190	176	366	32,4	385	4474/5359	127
Gremertshausen	8051	8,86	59	129	133	262	29,6	271	4473/5361	128
Großnobach	8041	18,98	307	572	562	1 134	59,7	1 054	4469/5356	129
Günzenhausen	8051	10,29	178	346	341	687	66,8	627	4471/5354	130
Haag a. d. Amper	8051	5,65	246	366	398	764	135,2	601	4488/5369	131
Haindlfing	8051	3,36	51	98	95	193	57,4	196	4480/5367	132
Hallbergmoos	8055	24,17	422	975	774	1 749	72,4	1 720	4482/5355	133
Horgertshausen	8051	8,90	256	451	484	935	105,1	806	4490/5379	138
Hohenbercha	8061	7,17	60	154	130	284	39,6	283	4468/5362	136

Gemeinde		Fläche	Haus- halte	Wohnbevölkerung am					Koor- dinaten schlüssel	Stati- stische Kenn- ziffer
Namen	Post- leit- zahl			27.5.1970			6.6.1961			
				mannlich	weiblich	insgesamt				
		qkm	Anzahl			Einw./qkm	Anzahl			
Hohenkammer	8051	13,00	236	375	435	810	62,3	822	4465/5365	137
Inkofen	8051	5,31	70	161	145	306	57,6	286	4490/5369	139
Inzkofen	8052	12,90	95	244	226	470	36,4	455	4492/5373	140
Itzling	8051	5,93	44	82	84	166	28,0	173	4481/5367	141
Kammerberg	8061	5,87	130	225	225	450	76,7	439	4465/5360	143
Kirchdorf	8051	22,14	318	645	653	1 298	58,6	1 216	4475/5369	144
Kranzberg	8051	15,61	269	484	501	985	63,1	800	4472/5363	145
Langenbach	8051	12,80	309	534	544	1 078	84,2	805	4489/5367	146
Lauterbach	8061	7,63	58	122	123	245	32,1	230	4466/5361	147
Margarethenried	8051	7,81	49	123	104	227	29,1	245	4491/5381	148
Marzling	8051	13,91	316	479	490	969	69,7	876	4485/5364	149
Massenhäusen	8051	12,13	238	475	410	885	73,0	801	4474/5357	150
Mauern	8054	9,66	270	454	468	922	95,4	850	4492/5376	151
Moosburg a.d. Isar, Stadt	8052	14,05	4 402	5 712	6 229	11 941	849,9	10 240	4495/5370	152
Nandlstadt, Markt	8051	4,46	505	673	713	1 386	310,8	1 320	4486/5378	153
Neufahrn b. Freising	8051	22,13	2 420	3 853	3 631	7 484	338,2	2 821	4475/5353	154
Niederambach	8052	8,80	38	94	89	183	20,8	191	4493/5371	155
Oberhummel	8051	12,07	133	249	272	521	43,2	475	4491/5365	156
Palzing	8051	4,29	55	115	129	244	56,9	238	4478/5369	157
Paunzhausen	8069	12,74	193	391	399	790	62,0	706	4468/5371	158
Pfettlach	8053	1,73	35	80	77	157	90,8	139	4481/5376	159
Pfrombach	8051	12,34	164	295	324	619	50,2	582	4501/5367	160
Plornbach	8051	8,89	60	148	129	277	31,2	279	4486/5371	161
Pulling	8051	14,30	389	594	631	1 225	85,7	845	4478/5359	162
Reichertshausen	8301	7,20	54	119	120	239	33,2	268	4482/5378	164
Rudlfing	8051	8,62	66	175	160	335	38,9	353	4487/5364	165
Schlipps	8051	11,81	96	213	207	420	35,6	448	4467/5367	166
Schweinersdorf	8054	12,88	137	285	314	599	46,5	630	4490/5375	167
Sillertshausen	8069	9,31	63	137	136	273	29,3	292	4478/5377	168
Sünzhausen	8051	15,11	165	339	326	665	44,0	620	4475/5362	169
Thalhausen	8051	2,31	84	153	164	317	137,2	262	4475/5366	170
Thonstetten	8052	8,23	48	93	95	188	22,8	195	4493/5368	171
Tüntenhäusen	8050	8,86	85	173	202	375	42,3	311	4482/5366	172
Tünzhausen	8051	7,58	89	187	179	366	48,3	311	4472/5367	173
Volkmannsdorferau	8052	6,65	117	190	205	395	59,4	389	4498/5373	174
Wang	8057	10,33	110	211	213	424	41,0	459	4495/5373	175
Wimpasing	8053	8,60	46	108	118	226	26,3	230	4484/5373	176
Wippenhausen	8051	9,47	48	105	113	218	23,0	266	4477/5367	177
Wolfersdorf	8051	3,03	92	171	180	351	115,8	282	4478/5371	178
Zolling	8051	16,67	424	774	746	1 520	91,2	1 167	4483/5368	179
Gemeindefreies Gebiet										444
Freisinger Forst		8,68							4478/5365	444
Zusammen		695,77	17 987	29 824	30 252	60 076	86,3	48 550		

40 Landkreis Fürstenfeldbruck

Sitz der Kreisverwaltung: Fürstenfeldbruck, Stadt

Ämtliches Kraftfahrzeugkennzeichen: FFB

AG: Fürstenfeldbruck; — LG: München II, — OLG, ArG, SG, VG, AA: München; — FA: Fürstenfeldbruck; — OFD: München; — ZA: München - Pasing, - Schwanthalerstraße; — HZA: München - Landsberger Straße, - Schwanthalerstraße; — HK, LuHK, OPD: München; — StA: Gem. bilden jeweils einen eigenen Standesamtsbezirk; — OKI: S f.d. Gem. 125, 128, 163, — KWE: Fürstenfeldbruck.

Adelshofen	8081	7,99	126	254	258	512	64,1	517	4434/5339	111
Aich	8081	6,17	84	162	182	344	55,8	323	4440/5338	112
Alling	8031	11,53	345	641	570	1 211	105,0	717	4448/5334	113
Althegnenberg	8081	7,48	290	392	451	843	112,7	738	4431/5345	114
Aufkirchen	8081	8,32	99	160	195	355	42,7	351	4440/5345	115
Baierberg	8905	4,88	30	75	61	136	27,9	141	4429/5348	116
Biburg	8081	4,90	91	192	198	390	79,6	340	4445/5335	117
Dunzelbach	8081	11,62	96	194	209	403	34,7	425	4427/5337	118
Ebertshausen	8061	4,51	38	86	80	166	36,8	172	4442/5351	119
Egenhofen	8081	5,08	99	176	213	389	76,6	415	4438/5350	120
Eichenau	8031	6,96	1 966	2 682	2 968	5 650	811,8	3 779	4450/5337	169
Eismerszell	8081	3,24	46	90	101	191	59,0	210	4430/5335	121
Emmering	8080	12,03	1 507	2 251	2 273	4 524	376,1	2 928	4446/5338	122
Eresried	8081	3,96	21	44	53	97	24,5	105	4428/5341	123
Esting	8031	5,09	881	1 386	1 318	2 704	531,2	1 946	4448/5341	124
Fürstenfeldbruck, Stadt	8080	13,91	7 753	10 506	11 224	21 730	1 562,2	17 633	4445/5338	125
Geiselbullach	8031	13,23	614	919	969	1 888	142,7	1 403	4451/5344	126
Geltendorf	8081	11,74	530	802	840	1 642	139,9	1 443	4427/5332	127
Germering	8034	11,29	5 811	7 589	8 049	15 638	1 385,1	4 949	4453/5333	128
Germerswang	8081	6,26	144	259	257	516	82,4	388	4442/5343	129
Gröbenzell	8031	5,85	4 228	5 481	5 848	11 329	1 936,6	6 884	4453/5340	168
Grunertshofen	8081	2,82	49	309	124	433	153,5	401	4432/5339	130
Günzlhofen	8081	4,47	59	110	127	237	53,0	215	4436/5346	131
Hattenhofen	8081	7,05	294	442	447	889	126,1	837	4435/5343	132
Hausen b. Geltendorf	8081	6,46	79	149	146	295	45,7	274	4427/5334	133
Hausen b. Hofegnenberg	8081	3,57	55	93	87	180	50,4	186	4426/5344	134
Hörbach	8081	8,74	64	129	151	280	32,0	282	4431/5343	137
Hofegnenberg	8081	3,75	89	122	124	246	65,6	314	4427/5343	135
Holzhausen	8081	4,11	24	32	40	72	17,5	89	4443/5334	136
Jesenwang	8081	12,03	190	332	371	703	58,4	710	4435/5337	138
Kottgeisering	8081	6,75	325	481	519	1 000	148,1	942	4435/5332	139
Landsberied	8081	7,18	171	299	294	593	82,6	532	4438/5336	140
Luttenwang	8081	5,28	47	97	91	188	35,6	197	4433/5341	141
Maisach	8031	16,54	2 077	2 959	3 154	6 113	369,6	5 821	4445/5343	142

09 Bayern

1 RB Oberbayern

40 – 42

Gemeinde		Fläche	Haus- halte	Wohnbevölkerung am				Koor- di- na- ten schlüssel	Stati- stische Kenn- ziffer	
Namen	Post- leit- zahl			27.5.1970			6.6.1961			
				mannlich	weiblich	insgesamt				
		qkm	Anzahl			Einw./qkm	Anzahl			
Malching	8081	9,31	275	444	426	870	93,4	721	4442/5342	143
Mammendorf	8081	17,38	698	1 067	1 128	2 195	126,3	2 199	4437/5342	144
Mittelstetten	8081	13,02	145	279	294	573	44,0	523	4433/5347	145
Moorenweis	8081	15,26	371	642	659	1 301	85,3	1 119	4431/5336	146
Nannhofen	8083	2,60	55	80	80	160	61,5	168	4438/5343	147
Oberschweinbach	8081	2,74	120	241	317	558	203,6	546	4438/5346	148
Oberweikertshofen	8081	6,87	77	158	177	335	48,8	308	4439/5348	149
Oiching	8031	12,10	3 386	4 559	4 696	9 255	764,9	5 994	4450/5341	150
Pfaffenhofen	8081	3,28	29	61	65	126	38,4	117	4436/5339	151
Puch	8081	6,82	111	178	183	361	52,9	429	4442/5340	152
Puchheim	8031	12,23	2 409	3 297	3 355	6 652	543,9	3 594	4451/5335	153
Purk	8081	2,62	35	81	80	161	61,5	163	4431/5338	154
Rottbach	8031	12,05	67	162	166	328	27,2	325	4444/5346	155
Schongesing	8081	10,63	402	522	569	1 091	102,6	918	4441/5334	156
Steinbach	8081	5,86	53	98	92	190	32,4	193	4430/5340	157
Steindorf	8081	4,90	78	134	142	276	56,3	324	4426/5343	158
Tegernbach	8901	3,78	61	116	127	243	64,3	242	4431/5349	159
Türkenfeld	8081	10,47	608	968	963	1 931	184,4	1 748	4432/5331	160
Überacker	8031	13,03	160	284	266	550	42,2	511	4446/5345	161
Unteraltling	8082	6,62	166	226	248	474	71,6	447	4438/5332	162
Unterpfaffenhofen	8034	10,30	3 598	4 737	4 886	9 623	934,3	6 192	4451/5332	163
Unterschweinbach	8081	7,80	102	191	207	398	51,0	382	4439/5347	164
Wenigmünchen	8081	4,74	40	82	108	190	40,1	186	4442/5349	165
Wildenroth	8082	3,43	553	724	854	1 578	460,1	1 327	4439/5332	166
Zankenhausen	8081	5,47	78	122	151	273	49,9	286	4434/5330	167
Gemeindefreie Gebiete		18,02								444
Moorenweis									4435/5334	444
Schöngesinger Forst									4440/5335	444
Wildenroth									4437/5334	444
Zusammen		476,12	41 999	59 348	62 231	121 579	255,3	85 569		

41 Landkreis Garmisch - Partenkirchen

Sitz der Kreisverwaltung: Garmisch - Partenkirchen, Markt

Amtliches Kraftfahrzeugkennzeichen: GAP

AG: Garmisch - Partenkirchen; — LG: München II; — OLG, ArG, SG, VG: München; — AA: Weilheim i. OB; — FA: Garmisch - Partenkirchen; — OFD: München; — ZA, HZA: München - Schwanthalerstraße u. Rosenheim; — HK, IuHK, OPD: München; — StA: Garmisch - Partenkirchen f.d. Gem. 115, 126, ubr. Gem. bilden jeweils einen eigenen Standesamtsbezirk; — OKI: S f.d. Gem. 115, 118, — KWE: Weilheim i. OB.

Bad Kohlgrub	8112	32,67	709	882	1 093	1 975	60,5	1 858	4429/5281	111
Eschenlohe	8116	55,14	463	662	713	1 375	24,9	1 326	4439/5274	112
Ettal	8101	13,95	218	614	408	1 022	73,3	1 082	4432/5270	113
Farchant	8105	25,79	1 075	1 323	1 512	2 835	109,9	2 105	4433/5266	114
Garmisch - Partenkirchen, Markt	8100	191,99	11 214	11 416	15 170	26 586	138,5	25 011	4432/5262	115
Grainau	8104	49,40	1 089	1 382	1 650	3 032	61,4	2 821	4426/5260	116
Krün	8101	36,27	490	701	850	1 551	42,8	1 577	4445/5263	117
Mittenwald, Markt	8102	132,88	2 961	4 321	4 465	8 786	66,1	8 516	4444/5256	118
Oberammergau	8103	30,06	1 568	2 180	2 481	4 661	155,1	4 603	4430/5274	119
Oberau	8106	17,86	881	1 176	1 250	2 426	135,8	2 192	4435/5269	120
Ohlstadt	8115	41,20	709	1 258	1 169	2 427	58,9	2 100	4442/5277	121
Saulgrub	8111	20,76	346	589	623	1 212	58,4	1 109	4427/5282	122
Schwaigen	8116	23,58	114	200	218	418	17,7	377	4434/5279	123
Unterammergau	8101	29,91	391	585	653	1 238	41,4	1 202	4426/5275	124
Wailgau	8101	27,09	315	497	550	1 047	38,6	925	4446/5265	125
Wamberg	8100	13,50	86	153	146	299	22,1	250	4436/5261	126
Gemeindefreie Gebiete		105,75								444
Eschenlohe									4446/5270	444
Ettaler Forst									4420/5268	444
Unterammergauer Forst									4422/5274	444
Zusammen		847,80	22 629	27 939	32 951	60 890	71,8	57 054		

42 Landkreis Ingolstadt

Sitz der Kreisverwaltung: Ingolstadt, Stadt

Amtliches Kraftfahrzeugkennzeichen: IN

AG: Ingolstadt; — LG: München II; — OLG, ArG, SG, VG: München; — AA, FA: Ingolstadt; — OFD: München; — ZA: Ingolstadt; — HZA: Augsburg; — HK, IuHK, OPD: München; — StA: Manching f.d. Gem. 132, 142, Zuchering f.d. Gem. 125, 150, 151, ubr. Gem. bilden jeweils einen eigenen Standesamtsbezirk; — OKI: S f.d. Gem. 132; — KWE: Fürstenfeldbruck.

Appertshofen	8071	4,87	162	286	310	596	122,4	481	4461/5415	111
Baar	8077	6,30	396	587	643	1 230	195,2	975	4461/5393	112
Brunnenreuth	8071	2,75	400	651	669	1 320	480,0	742	4457/5398	113
Demling	8071	8,88	75	158	150	308	34,7	283	4467/5407	114
Dünzing	8071	7,55	119	202	225	427	56,6	396	4473/5405	115
Dünzlau	8071	4,81	61	117	102	219	45,5	181	4450/5405	116
Ebenhausen	8076	8,47	545	828	838	1 666	196,7	1 747	4560/5394	117
Eitensheim	8071	15,71	457	787	751	1 538	97,9	1 406	4450/5409	118
Etting	8071	8,71	485	802	791	1 593	182,9	1 174	4456/5407	119
Ettling	8071	4,59	57	113	104	217	47,3	215	4475/5409	120
Gaimersheim, Markt	8074	22,77	1 516	2 346	2 495	4 841	212,6	3 787	4454/5408	122
Gerolfing	8071	23,88	389	727	770	1 497	62,7	1 183	4452/5402	123
Großmehring	8071	25,95	1 015	1 595	1 736	3 331	128,4	2 501	4466/5403	124
Hagau	8071	4,92	68	122	133	255	51,8	226	4454/5398	125
Hepberg	8071	4,14	331	578	540	1 118	270,0	994	4461/5410	126

Gemeinde		Fläche	Haus- halte	Wohnbevölkerung am				Koor- di-naten schlüssel	Stati- stische Kenn- ziffer	
Namen	Post- leit- zahl			27.5.1970			6.6.1961			
				männlich	weiblich	insgesamt				
		qkm	Anzahl		Einw./qkm	Anzahl				
Irgertsheim	8859	6,00	125	226	257	483	80,5	421	4446/5404	127
Kasing	8071	12,54	200	403	356	759	60,5	652	4467/5411	128
Kosching, Markt	8073	25,53	1 351	2 127	2 246	4 373	171,3	3 796	4464/5408	129
Lenting	8071	8,48	841	1 381	1 421	2 802	330,4	1 719	4460/5408	130
Mailing	8071	8,13	1 213	1 702	1 741	3 443	423,5	2 392	4462/5404	131
Manching	8072	19,84	2 283	3 516	3 624	7 140	359,9	4 302	4463/5398	132
Menning	8071	7,26	119	224	204	428	59,0	344	4471/5405	133
Mühlhausen	8071	2,49	31	61	55	116	46,6	111	4449/5405	134
Oberdolling	8071	11,92	169	295	321	616	51,7	534	4470/5410	136
Oberhartheim	8075	6,17	36	80	61	141	22,9	157	4473/5407	137
Oberhau Stadt	8071	5,53	1 362	1 933	2 087	4 020	726,9	1 989	4459/5407	138
Oberstimm	8071	4,26	372	719	594	1 313	308,2	1 376	4460/5397	139
Pettenhofen	8859	3,80	60	136	118	254	66,8	226	4447/5405	140
Pförring, Markt	8071	15,85	491	756	879	1 635	103,2	1 455	4477/5408	141
Pichl	8071	3,89	71	126	115	241	62,0	204	4462/5396	142
Reichertshofen, Markt	8077	7,19	811	1 141	1 213	2 354	327,4	2 057	4461/5391	143
Stammham	8071	20,68	368	650	646	1 296	62,7	1 006	4460/5414	144
Theißing	8071	12,55	99	200	214	414	33,0	435	4469/5408	145
Unterdolling	8071	7,44	46	114	96	210	28,2	216	4471/5411	147
Wackerstein	8071	6,01	105	195	192	387	64,4	382	4475/5406	148
Wettstetten	8071	12,53	538	870	918	1 788	142,7	1 382	4457/5410	149
Winden	8071	4,49	20	47	46	93	20,7	91	4455/5396	150
Zuchering	8071	8,44	640	974	1 026	2 000	237,0	1 445	4456/5397	151
Gemeindefreies Gebiet										444
Koschinger Forst		52,18							4463/5417	444
Zusammen		427,50	17 427	27 775	28 687	56 462	132,1	42 983		

43 Landkreis Landsberg a. Lech

Sitz der Kreisverwaltung: Landsberg a. Lech, Stadt
Amtliches Kraftfahrzeugkennzeichen: LL

AG: Landsberg a. Lech; — LG: Augsburg; — OLG, ArG, SG, VG: München; — AA: Augsburg; — FA: Landsberg (Lech); — OFD: München; — ZA: Weilheim i. OB; — HZA: München - Schwanthalerstraße; — HK, LuHK, OPD: München; — StA: Egling a.d. Paar f.d. Gem. 117, 126, Greifenberg f.d. Gem. 112, 123, Landsberg a. Lech f.d. Gem. 111, 118, 119, 120, 121, 122, 124, 127, 128, 129, 131, 133, 137, 138, 139, 140, 142, 143, 144, 146, 148, 149, 150, 153, 154, 155, 156, 158, 159, 160, 161, 162, 163, 167, 168; übr. Gem. bilden jeweils einen eigenen Standesamtsbezirk; — KWE: Weilheim i. OB.

Beuerbach	8911	6,96	60	99	104	203	29,1	246	4419/5335	111
Beuern	8919	4,77	69	121	129	250	52,4	238	4432/5328	112
Dettenhofen	8911	14,60	62	126	121	247	16,9	256	4427/5315	113
Dettenschwang	8911	12,43	120	225	210	435	35,0	440	4426/5313	114
Dießen a. Ammersee, Markt	8918	20,60	1 781	2 331	2 965	5 296	257,1	4 958	4433/5312	115
Eching a. Ammersee	8081	6,15	254	374	375	749	121,8	607	4434/5328	116
Egling a.d. Paar	8901	14,36	330	524	571	1 095	76,3	1 048	4425/5339	117
Entraching	8911	5,65	43	76	75	151	26,7	183	4427/5320	118
Epfenhausen	8911	4,64	117	170	189	359	77,4	350	4419/5330	119
Eresing	8911	11,32	189	805	344	1 149	101,5	1 026	4427/5328	120
Erpfing	8911	14,81	405	863	641	1 504	101,6	1 072	4412/5321	121
Geretshausen	8911	7,82	98	152	155	307	39,3	357	4421/5331	122
Greifenberg	8919	6,82	222	335	411	746	109,4	657	4432/5326	123
Hagenheim	8911	7,25	80	161	140	301	41,5	317	4422/5318	124
Hechenwang	8911	6,87	90	158	163	321	46,7	344	4430/5325	125
Heinrichshofen	8901	6,41	93	152	166	318	49,6	313	4425/5341	126
Hofstetten	8911	9,78	209	354	344	698	71,4	614	4423/5320	127
Holzhausen b. Buchlohe	8939	7,54	104	184	429	613	81,3	659	4409/5324	128
Hurlach	8931	17,14	261	458	445	903	52,7	878	4412/5332	129
Issing	8911	6,76	159	248	258	506	74,9	540	4421/5314	130
Kaltenberg	8911	4,34	123	202	200	402	92,6	391	4425/5333	131
Kaufering	8912	17,63	1 779	2 573	2 824	5 397	306,1	2 570	4416/5329	132
Lengenfeld	8911	4,84	143	236	231	467	96,5	410	4420/5319	133
Ludenhofen	8911	7,49	124	242	219	461	61,5	419	4423/5311	134
Mundraching	8911	5,87	56	87	81	168	28,6	176	4416/5314	135
Oberfinning	8911	7,89	152	257	271	528	66,9	470	4426/5321	137
Obergling	8939	10,41	203	315	317	632	60,7	946	4411/5327	138
Obermeitingen	8933	10,03	240	760	401	1 161	115,8	1 265	4411/5335	139
Obermühlhausen	8911	8,35	89	145	154	299	35,8	298	4425/5316	140
Penzing	8911	20,41	545	1 233	890	2 123	104,0	2 389	4420/5327	142
Pestenacker	8911	4,83	63	113	99	212	43,9	202	4422/5336	143
Petzenhausen	8911	4,90	81	126	120	246	50,2	267	4422/5332	144
Pflugdorf - Stadl	8911	14,52	206	425	456	881	60,7	821	4419/5314	145
Pitzling	8911	2,72	117	181	179	360	132,4	251	4417/5320	146
Prittriching	8911	25,37	392	763	736	1 499	59,1	1 390	4420/5341	147
Purgen	8911	5,79	214	326	332	658	113,6	590	4420/5321	148
Ramsach	8911	4,81	77	151	160	311	64,7	200	4423/5328	149
Reisch	8911	2,52	87	139	158	297	117,9	237	4419/5324	150
Rieden a. Ammersee	8919	14,71	413	515	681	1 196	81,3	1 206	4432/5318	151
Rott	8911	17,05	274	477	484	961	56,4	925	4423/5308	152
Scheuring	8911	21,26	322	559	556	1 115	52,4	985	4418/5337	153
Schoffelding	8911	9,03	116	199	225	424	47,0	339	4425/5326	154
Schondorf am Ammersee	8919	6,56	707	982	1 022	2 004	305,5	1 989	4433/5325	164
Schwabhausen b. Landsberg	8911	8,67	154	246	264	510	58,8	434	4424/5331	155
Schwifting	8911	11,45	179	276	302	578	50,5	489	4420/5324	156
Stoffen	8911	7,86	125	225	217	442	56,2	452	4418/5319	158
Thaining	8911	8,71	179	310	319	629	72,2	610	4422/5315	159
Ummendorf	8911	3,51	80	138	152	290	82,6	278	4419/5320	160

09 Bayern

1 RB Oberbayern

43 – 45

Gemeinde		Fläche	Haus halte	Wohnbevölkerung am				Koor- di- na- ten schlüssel	Stati- stische Kenn- ziffer	
Namen	Post- leit- zahl			27.5.1970			6.6.1961			
				männlich	weiblich	insgesamt				
		qkm	Anzahl			Einw./qkm	Anzahl			
Unterfinning	8911	9,78	103	175	206	381	39,0	380	4426/5322	161
Unterigling	8939	8,50	127	203	208	411	48,4	436	4412/5328	162
Untermühlhausen	8911	3,95	89	151	169	320	81,0	313	4419/5329	163
Utting a. Ammersee	8919	14,89	772	1 117	1 203	2 320	155,8	2 180	4432/5322	165
Wallershausen	8901	11,76	254	450	457	907	77,1	863	4424/5336	166
Weil	8911	11,28	223	409	391	800	70,9	642	4420/5332	167
Windach	8911	10,39	361	526	540	1 066	102,6	873	4429/5326	168
Gemeindefreie Gebiete		64,71								444
Ammersee									4435/5319	444
Bayerdießen									4428/5309	444
Vilgertshofener Forst									4426/5310	444
Zusammen		599,49	13 915	23 148	23 459	46 607	77,7	41 789		

44 Landkreis Laufen

Sitz der Kreisverwaltung: Laufen, Stadt

Amthliches Kraftfahrzeugkennzeichen: LF

AG: Traunstein f.d. Gem. 113, 119, 127, 129, 130, 135, 136, 140, 141, 148, 150 u. gemfr. Gebiet Schwarzenberg u. Teisenberg, Laufen f. übr. Gem. u. übr. gemfr. Gebiete; – LG: Traunstein; – OLG. München; – ArG: Rosenheim; – SG, VG: München; – AA: Traunstein, – FA: Laufen (Oberbay); – OFD. München; – ZA: Burghausen f.d. Gem. 112, 147, Freilassing - Saalbrücke f.d. Gem. 111, 114, 135, 137, 139, 149, Laufen f.d. Gem. 116, 121, 122, 123, 125, 126, 133, 144, 145, Traunstein f. übr. Gem.; – HZA: Bad Reichenhall; – HK IuHK, OPD. München; – StA: Teisendorf f.d. Gem. 113, 135, 141, übr. Gem. bilden jeweils einen eigenen Standesamtsbezirk; – KWE: Traunstein.

Ainring	8229	33,10	2 133	3 175	3 327	6 502	196,4	5 842	4570/5398	111
Asten	8261	14,43	134	242	286	528	36,6	566	4554/5329	112
Freidling	8221	7,01	87	199	196	395	56,3	407	4561/5300	113
Freilassing, Stadt	8228	14,79	4 714	5 179	6 203	11 382	769,6	9 322	4574/5301	114
Freutsmos	8221	18,81	146	301	282	583	31,0	621	4549/5323	115
Fridolfing	8261	31,88	773	1 227	1 399	2 626	82,4	2 492	4562/5318	116
Holzhausen b. Teisendorf	8221	10,87	163	311	357	668	61,5	658	4560/5304	119
Kay	8261	23,57	265	483	488	971	41,2	966	4556/5324	121
Kirchanschöring	8229	19,83	536	854	937	1 791	90,3	1 667	4562/5313	122
Kirchheim	8261	13,45	201	334	432	766	57,0	689	4558/5323	123
Lampoding	8221	5,39	136	230	272	502	93,1	465	4560/5312	124
Laufen, Stadt	8229	11,50	1 615	1 921	2 367	4 288	372,9	4 548	4570/5312	125
Leobendorf	8229	21,93	305	656	603	1 259	57,4	1 397	4567/5310	126
Neukirchen a. Teisenberg	8221	11,55	281	508	544	1 052	91,1	1 003	4555/5300	127
Oberteisendorf	8221	7,11	234	428	421	849	119,4	721	4559/5302	129
Otting	8221	12,99	150	271	316	587	45,2	592	4552/5311	130
Palling	8221	33,08	520	901	955	1 856	56,1	1 943	4547/5319	131
Petting	8221	17,61	310	565	629	1 194	67,8	1 088	4561/5309	132
Pietling	8229	11,86	118	226	286	512	43,2	517	4560/5320	133
Ringham	8229	6,60	142	259	274	533	80,8	518	4561/5307	134
Roßdorf	8221	9,03	152	293	336	629	69,7	532	4564/5300	135
Rückstetten	8221	10,64	174	364	366	720	68,6	689	4556/5304	136
Saaldorf	8229	25,72	392	813	833	1 646	64,0	1 499	4570/5304	137
Surheim	8229	13,39	513	839	824	1 663	124,2	1 291	4571/5305	139
Taching a. See	8221	15,86	234	404	419	823	51,9	814	4554/5315	140
Teisendorf, Markt	8221	5,31	756	948	1 223	2 171	408,9	1 921	4562/5302	141
Tengling	8221	10,92	216	325	354	679	62,2	685	4554/5318	142
Tettenhausen	8221	6,43	127	245	236	481	74,8	401	4556/5313	143
Tittmoning, Stadt	8261	3,66	792	830	1 165	1 995	545,1	2 065	4557/5325	144
Torring	8261	17,83	261	478	502	980	55,0	981	4556/5320	145
Tyrlaching	8261	20,10	230	375	404	779	38,8	877	4550/5325	147
Waging a. See, Markt	8221	21,13	997	1 466	1 772	3 238	153,2	2 982	4555/5311	148
Weildorf	8229	16,98	203	456	470	926	54,5	823	4565/5303	149
Wonneberg	8221	18,01	237	479	542	1 021	56,7	940	4554/5309	150
Gemeindefreie Gebiete		24,84								444
Schonramer Filz									4564/5307	444
Schwarzenberg u. Teisenberg									4558/5298	444
Waginger See									4558/5312	444
Wiedmais									4565/5311	444
Zusammen		547,21	18 247	26 585	30 020	56 605	103,4	52 522		

45 Landkreis Miesbach

Sitz der Kreisverwaltung: Miesbach, Stadt

Amthliches Kraftfahrzeugkennzeichen: MB

AG: Miesbach; – LG: München II; – OLG, ArG, SG, VG: München; – AA: Rosenheim; – FA: Miesbach, – OFD: München, – ZA, HZA: Rosenheim; – HK, IuHK, OPD: München; – StA: Miesbach f.d. Gem. 125, 138, übr. Gem. bilden jeweils einen eigenen Standesamtsbezirk; – OKI: S f.d. Gem. 111, 129, 132; – KWE: München - Land.

Bad Wiessee	8182	32,79	1 547	1 641	2 406	4 047	123,4	4 271	4479/5286	111
Bayrischzell	8163	78,37	559	669	922	1 591	20,3	1 719	4501/5282	112
Dürnbach	8184	15,37	863	1 052	1 211	2 263	147,2	2 133	4480/5292	113
Fischbachau	8165	40,12	885	1 166	1 429	2 595	64,7	2 426	4496/5287	114
Foching	8150	22,88	426	649	670	1 319	57,6	1 289	4479/5307	115
Gmund a. Tegernsee	8184	19,03	1 176	1 327	1 620	2 947	154,9	2 845	4481/5291	116
Gotzing	8151	13,71	80	126	139	265	19,3	357	4485/5299	117
Hartpenning	8151	34,94	508	801	812	1 613	46,2	1 482	4476/5301	118
Hausham	8164	20,91	2 892	3 539	3 905	7 444	356,0	7 109	4489/5290	119
Holzkirchen, Markt	8150	5,69	2 125	2 613	3 007	5 620	987,7	4 526	4477/5304	120
Holzolling	8155	23,82	269	463	444	907	38,1	915	4487/5304	121

Gemeinde		Fläche	Haus- halte	Wohnbevölkerung am				Koor- di- naten schlüssel	Stati- stische Kenn- ziffer	
				27.5 1970			6.6.1961			
Namen	Post- leit- zahl			mannlich	weiblich	insgesamt				
		qkm	Anzahl		Einw./qkm	Anzahl				
Hundham	8161	23,42	384	610	666	1 276	54,5	1 307	4495/5291	122
Irschenberg	8161	25,10	334	662	656	1 318	52,5	1 173	4494/5300	123
Kreuth	8185	122,26	1 140	1 300	1 659	2 959	24,2	2 695	4481/5278	124
Miesbach, Stadt	8160	2,15	2 026	2 371	2 903	5 274	2 453,0	5 221	4487/5295	125
Niklasreuth	8161	19,69	238	457	449	906	46,0	915	4494/5294	126
Parsberg	8161	14,25	580	848	932	1 780	124,9	1 513	4490/5294	127
Reichersdorf	8151	12,12	112	234	233	467	38,5	495	4488/5300	128
Rottach - Egern	8183	59,20	2 091	2 179	3 063	5 242	88,5	4 746	4484/5283	129
Schaftlach	8154	17,97	494	721	788	1 509	84,0	1 356	4476/5295	130
Schliersee, Markt	8162	79,00	2 294	2 604	3 201	5 805	73,5	5 999	4490/5289	131
Tegernsee, Stadt	8180	22,77	1 508	1 694	2 363	4 057	178,2	4 398	4482/5286	132
Valley	8151	26,78	520	826	860	1 686	63,0	1 637	4484/5306	133
Waakirchen	8171	24,36	958	1 300	1 382	2 682	110,1	2 709	4476/5293	134
Wall	8160	16,85	246	485	486	971	57,6	953	4483/5295	135
Wargau	8151	28,78	432	671	733	1 404	48,8	1 312	4480/5300	136
Wattersdorf	8153	13,61	411	631	657	1 288	94,6	1 327	4486/5302	137
Wies	8160	14,75	462	684	686	1 370	92,9	1 401	4484/5294	138
Wörnsmühl	8161	13,12	154	263	296	559	42,6	591	4493/5292	139
Zusammen		843,81	25 714	32 586	38 578	71 164	84,3	68 820		

46 Landkreis Mühldorf a. Inn

Sitz der Kreisverwaltung: Mühldorf a. Inn, Stadt

Amtliches Kraftfahrzeugkennzeichen: MU

AG: Mühldorf a. Inn; — LG: Traunstein; — OLG: München; — ArG: Rosenheim; — SG, VG: München; — AA: Pfarrkirchen; — FA: Mühldorf (Inn); — OFD: München; — ZA: Mühldorf a. Inn, — HZA: Bad Reichenhall; — HK, luHK: München; — OPD: Regensburg f.d. Gemeindeteil Holzzell i.d. Gem. 116, f.d. Gemeindeteile Bindlhub, Blocking, Hudlberg, Irlham, Manholding, Oberthalham, Ranerding, Riegelsberg, Rott u. Weihprechting i.d. Gem. 130, f.d. Gemeindeteile Hellsberg, Hintergrub u. Pirket i.d. Gem. 152, f.d. Gemeindeteile Aign, Baumgarten, Bleibrunn, Giglberg, Giglod, Hofthambach Hochkag, Kobl, Kolbeck, Kurthambach, Leitl, Nutzbach, Oberalmsham, Oberndorf, Scheinlohe, Scherzlthambach, Schofthal u. Unteralmsham i.d. Gem. 159, München f. übr. Gem. u. übr. Teile d. Gem. 116, 130, 152, 159, — StA: Eiting f.d. Gem. 117, 135, Mühldorf a. Inn f.d. Gem. 127, 139, Niederbergkirchen f.d. Gem. 141, 144, übr. Gem. bilden jeweils einen eigenen Standesamtsbezirk; — KWE: Traunstein.

Altmühldorf	8260	8,40	542	773	961	1 734	206,4	1 565	4536/5346	111
Ampting	8261	14,63	1 230	1 643	1 889	3 532	241,4	2 549	4531/5347	112
Aschau b. Kraiburg	8261	17,47	761	1 259	1 162	2 421	138,6	2 079	4527/5340	113
Buchbach, Markt	8251	0,94	334	409	525	934	993,6	833	4520/5353	115
Eggkofen	8261	13,99	289	434	508	942	67,3	1 004	4533/5362	116
Eiting	8261	11,22	66	124	134	258	23,0	327	4540/5332	117
Elsenbach	8311	6,52	55	129	127	256	39,3	270	4537/5362	118
Erharting	8261	14,19	283	481	471	952	67,1	875	4543/5349	119
Feichten	8261	8,97	93	182	191	373	41,6	340	4536/5360	120
Flossing	8261	16,08	260	465	482	947	58,9	923	4537/5342	121
Fraham	8261	9,29	181	312	309	621	67,5	640	4527/5337	123
Gumattenkirchen	8261	9,41	77	158	170	328	34,9	342	4536/5352	125
Gutenburg	8261	17,69	226	457	383	840	47,5	942	4535/5340	126
Hart	8260	4,80	227	340	334	674	140,4	704	4541/5347	127
Heldenstein	8251	15,60	229	444	487	931	59,7	899	4528/5345	128
Horbering	8261	14,59	136	259	298	557	38,2	572	4541/5360	129
Irl	8161	14,31	145	303	283	586	41,0	613	4530/5354	130
Jettenbach	8261	9,18	202	319	326	645	70,3	639	4529/5337	131
Kraiburg a. Inn, Markt	8261	10,24	675	858	1 037	1 895	185,1	2 046	4532/5339	132
Lohkirchen	8261	14,89	149	297	302	599	40,2	621	4533/5353	134
Maisenberg	8261	13,26	76	170	159	329	24,8	383	4537/5331	135
Mettenheim	8261	17,84	408	622	722	1 344	75,3	946	4534/5348	136
Moßling	8260	7,34	520	756	788	1 544	210,4	1 032	4539/5348	138
Mühldorf a. Inn, Stadt	8260	8,93	4 057	4 739	5 842	10 581	1 184,9	10 781	4539/5345	139
Neumarkt - Sankt Veit, Stadt	8261	15,64	1 380	1 705	2 157	3 862	246,9	3 537	4538/5358	140
Niederbergkirchen	8261	13,37	141	283	296	579	43,3	621	4537/5353	141
Niedertaufkirchen	8261	15,66	190	399	410	809	51,7	769	4541/5355	142
Oberbergkirchen	8261	13,22	199	316	354	670	50,7	743	4529/5352	143
Oberhofen	8261	11,31	124	240	232	472	41,7	525	4539/5350	144
Oberneukirchen	8261	19,59	179	360	391	751	38,3	770	4539/5338	145
Obertaufkirchen	8255	19,48	319	569	604	1 173	60,2	1 090	4521/5348	146
Peterskirchen	8221	9,85	145	247	275	522	53,0	513	4535/5329	147
Polling	8261	27,75	609	908	985	1 893	68,2	1 724	4541/5342	148
Purten	8261	8,51	191	291	287	578	67,9	526	4532/5341	149
Ranoldsberg	8261	13,01	123	255	256	511	39,3	506	4525/5352	150
Rattenkirchen	8251	19,86	190	366	364	730	36,8	801	4523/5345	151
Roßbach	8261	11,05	82	182	197	379	34,3	412	4543/5358	152
Salmanskirchen	8261	5,40	107	180	177	357	66,1	354	4529/5349	153
Schonberg	8261	25,35	239	478	488	966	38,1	1 039	4533/5356	154
Schwindegg	8255	10,52	311	515	571	1 086	103,2	941	4519/5348	155
Schwindkirchen	8251	8,27	176	321	359	680	82,2	652	4516/5347	156
Stefanskirchen	8261	11,02	142	237	261	498	45,2	494	4527/5349	157
Taufkirchen	8261	24,02	245	477	494	971	40,4	1 012	4534/5335	158
Thambach	8314	14,19	88	194	183	377	26,6	418	4530/5364	159
Waldkraiburg, Stadt	8264	6,67	6 159	7 472	8 893	16 365	2 453,5	8 716	4531/5341	165
Walkersaich	8255	18,03	263	493	537	1 030	57,1	1 009	4522/5349	160
Weidenbach	8251	4,28	70	119	120	239	55,8	262	4526/5346	161
Wiesbach	8311	8,86	73	146	136	282	31,8	330	4537/5363	162
Zangberg	8261	9,84	145	250	319	569	57,8	695	4532/5349	163
Gemeindefreies Gebiet										444
Muhldorfer Hart		7,83							4532/5343	444
Zusammen		632,36	23111	32 936	37 236	70 172	111,0	60 384		

09 Bayern
1 RB Oberbayern
47, 48

Gemeinde		Fläche	Haus- halte	Wohnbevölkerung am			Koor- dinate schlüssel	Stati- stische Kenn- ziffer
				27.5.1970		6.6.1961		
				mannlich	weiblich	insgesamt		
Namen	Post- leit- zahl	qkm	Anzahl			Einw./qkm	Anzahl	

47 Landkreis München

Sitz der Kreisverwaltung: München, Stadt

Amtliches Kraftfahrzeugkennzeichen: M

AG: München; — LG: München I; — OLG, ArG, SG, VG, AA: München; — FA: München - Land; — OFD: München; — ZA: München - Pasing f.d. Gem. 116, 131, München - Schwanthalerstraße f. ubr. Gem.; — HZA: München - Landsberger - Straße u. München - Schwanthalerstraße; — HK, LuHK, OPD: München; — StA: Gem. bilden jeweils einen eigenen Standesamtsbezirk; — OKI. S f.d. Gem. 115, 116, 118, 119, 140, 131, 132, 136, Ortsteil Riemerling u. Anlagen d. Bundeswehr i.d. Gem. 123, Gemeindeteil Oberschleißheim sowie Versuchs- u. Ausbildungsstätte für Strahlenschutz in Neuherberg i.d. Gem. 129 u. Anlagen d. Bundeswehr i.d. Gem. 134; — KWE: München - Land.

Aschheim	8011	23,83	586	802	804	1 606	67,4	1 405	4479/5337	111
Brunnthal	8011	18,40	577	897	801	1 698	92,3	1 299	4476/5319	112
Dornach	8000	4,21	163	363	219	582	138,2	488	4477/5336	113
Feldkirchen	8016	6,41	1 569	2 015	1 789	3 804	593,4	2 987	4480/5335	114
Garching b. München	8046	28,14	2 605	3 963	3 506	7 469	265,4	3 518	4474/5346	115
Gräfelfing	8032	9,62	5 011	5 939	6 842	12 781	1 328,6	11 808	4458/5331	116
Grasbrunn	8011	14,20	746	1 068	1 137	2 205	155,3	1 701	4481/5327	117
Grunwald	8022	9,37	3 141	3 564	4 380	7 944	847,8	7 402	4464/5323	118
Haar	8013	12,90	2 988	5 225	5 849	11 074	858,4	10 204	4480/5330	119
Harthausen	8011	9,39	177	270	281	551	58,7	403	4483/5325	120
Heimstetten	8016	4,01	351	490	506	996	248,4	596	4482/5336	121
Höhenkirchen	8011	5,18	932	1 467	1 486	2 953	570,1	1 950	4479/5320	124
Hofolding	8011	9,16	285	481	435	916	100,0	728	4477/5316	122
Hohenbrunn	8011	16,83	1 992	2 898	2 793	5 691	338,1	4 227	4478/5324	123
Ismaning	8045	40,16	2 739	3 995	4 043	8 038	200,1	5 960	4476/5344	125
Kirchheim b. München	8011	11,50	314	512	497	1 009	87,7	527	4482/5338	126
Neuried	8021	5,03	1 065	1 357	1 288	2 645	525,8	1 531	4460/5329	127
Oberhaching	8024	13,19	2 638	3 477	3 771	7 248	549,5	5 460	4470/5321	128
Oberschleißheim	8042	30,32	3 617	4 576	4 720	9 296	306,6	4 572	4467/5346	129
Ottobrunn	8012	5,23	4 806	6 482	6 931	13 413	2 564,6	8 770	4475/5325	140
Peiß	8011	22,38	447	681	726	1 407	62,9	1 243	4484/5314	130
Planegg	8033	9,36	2 776	3 269	3 648	6 917	739,0	5 057	4457/5330	131
Pullach i. Isartal	8023	7,41	2 756	3 407	3 821	7 228	975,4	6 819	4465/5325	132
Putzbrunn	8011	11,17	752	1 163	1 131	2 294	205,4	1 259	4479/5327	133
Siegersbrunn	8011	10,01	344	502	489	991	99,0	909	4480/5321	134
Taufkirchen	8021	22,26	587	838	766	1 604	72,1	1 601	4471/5324	135
Unterbiberg	8014	5,76	2 489	4 357	3 428	7 785	1 351,6	5 560	4472/5328	136
Unterföhring	8043	12,90	1 649	2 012	1 941	3 953	306,4	3 276	4473/5340	137
Unterhaching	8025	9,56	5 237	6 901	7 094	13 995	1 463,9	5 843	4472/5323	138
Unterschleißheim	8044	14,39	2 486	3 492	3 527	7 019	487,8	5 285	4468/5349	139
Gemeindefreie Gebiete		117,56						25		444
Deisenhofener Forst - Nord									4471/5318	444
Forstenrieder Park									4460/5324	444
Forst Kasten									4457/5327	444
Grunwalder Forst									4466/5321	444
Höhenkirchener Forst									4482/5322	444
Hofoldingener Forst - Nord									4479/5313	444
Perlacher Forst									4469/5326	444
Zusammen		519,84	55 825	76 463	78 649	155 112	298,4	112 413		

48 Landkreis Pfaffenhofen a.d. Ilm

Sitz der Kreisverwaltung: Pfaffenhofen a.d. Ilm, Stadt

Amtliches Kraftfahrzeugkennzeichen: PAF

AG: Geisenfeld f.d. Gem. 114, 118, 120, 123, 125 bis 130, 133, 134, 137, 138, 140, 141, 144, 146, 147, 150, 151, 153, 154, 156, 159, 160, 163, 165, 166, 168, 175, 176, 179, 183, 184, 186, 187, 188 u. gemfr. Gebiet Feilenforst, Pfaffenhofen a.d. Ilm f. ubr. Gem.; — LG: München II; — OLG, ArG, SG, VG, München; — AA: Ingolstadt; — FA: Pfaffenhofen (Ilm); — OFD: München; — ZA: Ingolstadt; — HZA: Augsburg; — HK, LuHK, OPD: München; — StA: Affalterbach f.d. Gem. 111, 136, Durnshausen f.d. Gem. 115, 172, Ehrenberg f.d. Gem. 112, 117, Engelbrechtsmunster f.d. Gem. 118, 168, Euernbach f.d. Gem. 122, 178, Fahlenbach f.d. Gem. 123, 146, Föhrbach f.d. Gem. 116, 124, Geisenfeld f.d. Gem. 125, 129, 130, 153, 156, 188, Gosseltshausen f.d. Gem. 114, 133, Ilmdorf f.d. Gem. 141, 163, Ilmmunster f.d. Gem. 142, 143, Langenbruck f.d. Gem. 147, 184, Munchmunster f.d. Gem. 126, 150, 186, Pöhrbach f.d. Gem. 134, 159, Rohr f.d. Gem. 127, 164, Schevern f.d. Gem. 149, 152, 167, 185, Steinkirchen f.d. Gem. 148, 158, 170, Unterpindhart f.d. Gem. 175, 176, Uttenhofen f.d. Gem. 177, 182, Vohburg a.d. Donau f.d. Gem. 137, 179, ubr. Gem. bilden jeweils einen eigenen Standesamtsbezirk; — KWE: Furstenfeldbruck.

Affalterbach	8069	4,12	59	107	125	232	56,3	218	4465/5381	111
Angkofen	8069	6,77	38	96	94	190	28,1	182	4462/5381	112
Aufham	8069	12,28	159	360	350	710	57,8	690	4472/5370	113
Burgstall	8069	6,04	106	198	198	396	65,6	383	4470/5387	114
Durnshausen	8069	12,68	95	223	221	444	35,0	478	4473/5378	115
Eberstetten	8068	8,54	79	150	143	293	34,3	282	4466/5377	116
Ehrenberg	8069	3,35	40	86	89	175	52,2	163	4461/5382	117
Engelbrechtsmunster	8069	5,40	87	166	167	333	61,7	345	4473/5395	118
Entrischenbrunn	8069	6,68	43	106	107	213	31,9	221	4467/5373	119
Ernsgaden	8071	5,82	301	506	541	1 047	179,9	876	4469/5399	120
Eschelbach a.d. Ilm	8069	7,63	77	169	242	411	53,9	473	4469/5383	121
Euernbach	8069	6,29	98	195	182	377	59,9	339	4456/5375	122
Fahlenbach	8069	5,86	151	293	285	578	98,6	558	4469/5389	123
Föhrbach	8069	10,15	195	323	358	681	67,1	631	4465/5378	124
Gaden b. Geisenfeld	8069	2,27	46	83	91	174	76,7	159	4473/5394	125
Gaden b. Pforring	8071	2,11	22	57	43	100	47,4	92	4479/5407	126
Gambach	8069	3,33	39	91	84	175	52,6	159	4465/5387	127
Gebrontshausen	8069	7,91	111	203	199	402	50,8	329	4475/5385	128
Geisenfeld, Stadt	8069	13,67	1 107	1 473	1 681	3 154	230,7	2 823	4472/5394	129
Geisenfeldwinden	8069	2,73	120	206	226	432	158,2	385	4470/5394	130
Geisenhausen	8069	9,27	117	204	244	448	48,3	466	4470/5380	131
Geroldshausen i.d. Hallertau	8069	10,68	143	304	302	606	56,7	550	4472/5381	132

Gemeinde		Fläche	Haus- halte	Wohnbevölkerung am				Koor- di- na- ten schlus- sel	Stati- stische Kenn- ziffer	
Namen	Post- leit- zahl			27.5.1970			6.6.1961			
				männlich	weiblich	insgesamt				
		qkm	Anzahl			Einw./qkm	Anzahl			
Gosseltshausen	8069	4,94	113	168	179	347	70,2	321	4471/5386	133
Gotteshofen	8077	5,36	69	138	122	260	48,5	259	4460/5390	134
Gundamsried	8069	7,44	53	99	112	211	28,4	254	4464/5383	135
Haimpertshofen	8069	7,03	55	106	102	208	29,6	198	4463/5380	136
Hartacker	8075	6,41	99	168	182	350	54,6	213	4473/5403	137
Haushausen	8069	5,84	35	88	74	162	27,7	208	4472/5382	138
Hettenshausen	8068	12,70	320	518	549	1 067	84,0	811	4463/5374	139
Hög	8069	9,66	146	229	255	484	50,1	422	4465/5390	140
Ilmendorf	8071	7,93	138	233	262	495	62,4	421	4472/5399	141
Ilmmunster	8069	10,67	406	627	642	1 269	118,9	1 168	4463/5373	142
Ilmried	8069	3,22	43	76	84	160	49,7	146	4462/5371	143
Irsching	8071	8,43	172	404	329	733	87,0	537	4469/5403	144
Jetzendorf	8069	13,84	365	611	666	1 277	92,3	1 159	4457/5367	145
Königsfeld	8069	3,19	82	165	149	314	98,4	280	4470/5389	146
Langenbruck	8069	3,66	188	308	334	642	175,4	456	4464/5389	147
Langwaid	8069	6,09	101	193	201	394	64,7	316	4460/5369	148
Mitterscheyern	8068	5,77	111	197	199	396	68,6	353	4460/5376	149
Münchsmunster	8071	9,25	526	838	908	1 746	188,8	1 559	4477/5403	150
Niederlauterbach	8069	16,52	188	341	376	717	43,4	786	4474/5389	151
Niederscheyern	8068	4,66	255	406	416	822	176,4	426	4462/5376	152
Nötting	8069	2,65	67	109	115	224	84,5	237	4472/5396	153
Oberlauterbach	8069	6,71	75	138	138	276	41,1	305	4475/5387	154
Parleiten	8069	6,39	54	123	110	233	36,5	234	4470/5392	156
Pfaffenhofen a.d. Ilm, Stadt	8068	6,34	3 602	4 470	5 338	9 808	1547,0	8 642	4464/5377	157
Pischelsdorf	8069	2,78	87	159	162	321	115,5	355	4461/5367	158
Pörnbach	8069	13,65	322	495	536	1 031	75,5	986	4460/5387	159
Puch	8069	8,98	73	163	171	334	37,2	335	4462/5388	160
Reichertshausen	8069	12,67	387	664	676	1 340	105,8	1 304	4464/5370	162
Rockolding	8075	4,52	117	210	229	439	97,1	318	4471/5401	163
Rohr	8069	5,53	54	136	111	247	44,7	259	4465/5385	164
Rohrbach	8069	12,38	565	914	993	1 907	154,0	1 459	4468/5387	165
Rotteneegg	8069	8,67	118	233	246	479	55,2	498	4476/5390	166
Scheyern	8069	8,67	532	1 059	966	2 025	233,6	1 900	4460/5374	167
Schillwitzried	8069	5,66	57	118	117	235	41,5	220	4473/5397	168
Schweitenkirchen	8069	11,55	2 06	356	382	738	63,9	701	4471/5375	169
Steinkirchen	8069	3,81	84	174	171	345	90,6	301	4460/5367	170
Sünzhausen	8069	5,47	67	155	156	311	56,9	318	4474/5376	172
Sulzbach	8068	13,38	110	223	235	458	34,2	459	4461/5379	171
Tegernbach	8069	13,04	172	348	360	708	54,3	649	4458/5381	173
Triefing	8069	5,56	46	106	91	197	35,4	208	4460/5371	174
Untermettenbach	8069	6,94	52	120	117	237	34,1	255	4475/5392	175
Unterpindhart	8069	6,10	72	143	148	291	47,7	304	4476/5393	176
Uttenhofen	8069	3,65	91	164	160	324	88,8	344	4466/5380	177
Vieth	8069	5,10	41	99	91	190	37,3	206	4458/5375	178
Vohburg a.d. Donau, Stadt	8075	4,83	963	1 505	1 580	3 085	638,7	2 363	4472/5404	179
Walkersbach	8069	5,10	33	66	74	140	27,5	176	4467/5381	182
Westenhausen	8071	7,38	98	207	208	415	56,2	364	4467/5400	183
Winden a. Aign	8069	5,39	206	401	356	757	140,4	581	4464/5391	184
Winden b. Scheyern	8069	9,38	35	92	87	179	19,1	173	4467/5375	185
Wohr	8071	6,59	66	127	125	252	38,2	255	4475/5403	186
Wolnzach, Markt	8069	8,19	1 244	1 722	1 904	3 626	442,7	3 380	4473/5385	187
Zell	8069	5,29	262	420	431	851	160,9	714	4473/5393	188
Gemeindefreies Gebiet										444
Feilenforst		23,70							4467/5392	444
Zusammen		562,24	16 656	26 931	28 697	55 628	98,9	49 898		

49 Landkreis Rosenheim

Sitz der Kreisverwaltung: Rosenheim, Stadt
Amtliches Kraftfahrzeugkennzeichen: RO

AG: Rosenheim; — LG: Traunstein; — OLG: München; — ArG: Rosenheim; — SG, VG: München; — AA, FA: Rosenheim; — OFD: München; — ZA: Kiefersfelden f.d. Gem. 136, 146, Rosenheim f. u. br. Gem.; — HZA: Rosenheim; — HK, LuHK, OPD: München; — StA: Flintsbach f.d. Gem. 120, 124, Frasdorf f.d. Gem. 121, 163, Raubling f.d. Gem. 137, 152, Rohrdorf f.d. Gem. 138, 155, u. br. Gem. bilden jeweils einen eigenen Standesamtsbezirk; — KWE: Rosenheim.

Aising	8200	6,46	1 462	1 915	2 084	3 999	619,0	2 903	4508/5299	111
Aschau i. Chiemgau	8213	36,79	1 054	1 309	1 753	3 062	83,2	2 682	4524/5293	143
Bernau a. Chiemsee	8214	16,47	991	1 707	1 475	3 182	193,2	3 298	4528/5397	113
Brannenburg	8204	19,50	478	640	656	1 296	66,5	1 329	4507/5289	114
Breitbrunn a. Chiemsee	8211	8,13	358	491	566	1 057	130,0	924	4530/5306	115
Chiemsee	8211	2,57	87	129	513	642	249,8	650	4532/5304	116
Degerndorf a. Inn	8204	8,54	952	1 382	1 381	2 763	323,5	3 041	4508/5288	117
Eggstätt	8201	24,29	498	765	812	1 577	64,9	1 460	4529/5310	118
Endorf i. OB	8207	16,01	1 133	1 435	1 598	3 033	189,4	2 788	4522/5308	119
Flintsbach a. Inn	8201	27,51	529	720	869	1 589	57,8	1 473	4510/5287	120
Frasdorf	8201	22,47	374	613	664	1 277	56,8	1 351	4521/5296	121
Großbrannenberg	8204	5,63	71	118	123	241	42,8	254	4506/5287	124
Großholzhausen	8201	16,61	464	699	726	1 425	85,8	1 333	4506/5292	125
Gstadt a. Chiemsee	8211	10,70	248	339	462	801	74,9	747	4531/5305	126
Halting	8201	22,80	525	814	941	1 755	77,0	1 653	4522/5313	127
Hemhof	8201	10,41	144	225	269	494	47,5	462	4525/5308	129
Hirnsberg	8207	7,84	77	144	159	303	38,6	286	4520/5305	130
Hittenkirchen	8210	9,18	184	296	323	619	67,4	529	4526/5298	131
Hochstatt	8201	16,65	322	606	617	1 223	73,5	1 101	4509/5312	132
Hohenmoos	8201	6,19	216	336	354	690	111,5	651	4516/5296	134

Gemeinde		Fläche	Haus- halte	Wohnbevölkerung am				Koor- di-naten schlüssel	Stati- stische Kenn- ziffer	
				27.5.1970			6.6.1961			
				mannlich	weiblich	insgesamt				
Namen	Post- leitz- zahl	qkm	Anzahl			Einw./qkm	Anzahl			
Hostlwang	8201	16,17	200	409	423	832	51,5	757	4525/5313	135
Kiefersfelden	8205	36,72	1 792	2 301	2 653	4 954	134,9	4 460	4514/5275	136
Lauterbach	8201	5,63	158	231	290	521	92,5	350	4514/5297	138
Marienberg	8201	9,52	162	309	312	621	65,2	586	4509/5308	139
Mauerkirchen i. Chiemgau	8207	5,74	126	305	231	536	93,4	465	4524/5306	140
Neubeuern, Markt	8201	15,30	647	1 154	1 179	2 333	152,5	2 182	4510/5293	141
Neukirchen a. Simssee	8201	7,32	143	263	294	557	76,1	508	4517/5301	142
Niederaudorf	8203	36,95	514	718	847	1 565	42,4	1 632	4512/5281	144
Nußdorf a. Inn	8201	28,56	527	765	870	1 635	57,2	1 449	4512/5289	145
Oberaudorf	8203	27,27	983	1 085	1 408	2 493	91,4	2 494	4513/5279	146
Pang	8201	25,74	811	1 267	1 353	2 620	101,8	2 165	4507/5298	147
Pfraundorf	8201	5,98	434	626	660	1 286	215,1	1 095	4508/5296	148
Pietzing	8201	9,74	126	231	246	477	49,0	470	4518/5303	149
Prien a. Chiemsee, Markt	8210	11,96	2 386	2 675	3 447	6 122	511,9	5 189	4526/5302	150
Prutting	8201	16,22	445	724	799	1 523	93,9	1 303	4515/5306	151
Raubling	8201	7,89	1 730	2 252	2 442	4 694	594,9	4 229	4508/5293	137
Reischenhart	8201	3,56	140	235	249	484	136,0	357	4508/5292	152
Riederer	8201	12,81	489	722	798	1 520	118,7	1 354	4515/5300	153
Rimsting	8211	18,21	759	983	1 248	2 231	122,5	2 049	4525/5305	154
Rohrdorf	8201	16,39	828	1 206	1 321	2 527	154,2	2 219	4512/5295	155
Sachrang	8211	38,99	173	316	277	593	15,2	526	4520/5284	157
Samerberg	8201	33,41	430	777	797	1 574	47,1	1 584	4516/5294	162
Sochtenau	8201	25,60	423	798	845	1 643	64,2	1 527	4517/5340	158
Söllhuben	8201	10,32	240	431	416	847	82,1	782	4519/5300	159
Stephanskirchen	8201	24,71	2 721	3 607	3 937	7 544	305,3	6 211	4514/5302	161
Umrathshausen	8213	7,34	96	178	189	367	50,0	329	4524/5297	163
Vogtareuth	8091	30,53	449	837	908	1 745	57,2	1 526	4514/5313	164
Westerndorf St. Peter	8200	13,90	1 484	1 989	2 185	4 174	300,3	3 471	4508/5304	165
Wildenwart	8211	13,36	279	489	501	990	74,1	992	4523/5299	166
Gemeindefreies Gebiet										444
Rotter Forst - Süd		3,03							4507/5312	444
Zusammen		813,62	29 862	42 566	47 470	90 036	110,7	81 176		

50 Landkreis Schongau

Sitz der Kreisverwaltung: Schongau, Stadt
Amtliches Kraftfahrzeugkennzeichen: SOG

AG: Schongau; - LG: Kempten (Allgau); - OLG, ArG, SG, VG: München; - AA: Weilheim i. OB; - FA: Schongau; - OFD: München; - ZA: Füssen f.d. Gem. 113, 123, 125, 132, 134, München - Schwanthalerstraße f. übr. Gem.; - HZA: München - Schwanthalerstraße u. Lindau (Bodensee); - HK, IuHK, OPD: München; - StA: Gem. bilden jeweils einen eigenen Standesamtsbezirk; - KWE: Weilheim i. OB.

Altenstadt	8925	14,70	638	1 118	982	2 100	142,9	2 079	4415/5299	111
Apfeldorf	8921	12,35	223	388	424	812	65,7	806	4420/5307	112
Bayersoien	8111	17,66	255	403	415	818	46,3	788	4425/5284	113
Bernbeuren	8921	40,04	491	824	867	1 691	42,2	1 694	4408/5289	114
Birkland	8921	12,48	110	225	255	480	38,5	500	4422/5303	115
Böbing	8121	40,35	306	593	614	1 207	29,9	1 086	4424/5291	116
Burghen	8921	18,71	313	530	542	1 072	57,3	1 033	4412/5294	117
Epfach	8921	10,62	145	227	252	479	45,1	503	4418/5308	118
Hohenfurch	8921	14,29	350	544	548	1 092	76,4	987	4417/5302	119
Hohenpeißenberg	8126	16,07	994	1 241	1 427	2 668	166,0	2 858	4426/5296	120
Kinsau	8921	11,42	222	349	348	697	61,0	666	4419/5305	121
Peiting, Markt	8922	63,26	2 956	4 701	4 517	9 218	145,7	7 915	4419/5296	122
Prem	8921	15,98	237	384	382	766	47,9	731	4410/5283	123
Reichling	8921	15,70	178	287	319	606	38,6	606	4420/5310	124
Rottenbuch	8121	21,84	333	543	664	1 207	55,3	1 143	4422/5289	125
Sachsenried	8921	6,28	95	173	176	349	55,6	351	4410/5300	126
Schönberg	8121	9,60	48	88	91	179	18,6	171	4424/5287	127
Schongau, Stadt	8920	16,85	4 055	5 231	5 775	11 006	653,2	8 832	4417/5298	128
Schwabbruck	8921	7,32	204	311	324	635	86,7	553	4413/5299	129
Schwabniederhofen	8921	6,60	124	209	213	422	63,9	431	4416/5301	130
Schwabsoien	8921	10,75	223	371	390	761	70,8	717	4412/5300	131
Steingaden	8924	64,08	719	1 146	1 222	2 368	37,0	2 418	4415/5285	132
Tannenberg	8921	8,35	55	129	112	241	28,9	249	4409/5295	133
Wildsteig	8121	30,60	219	439	443	882	28,8	815	4422/5285	134
Gemeindefreie Gebiete		21,88								444
Fronreitener Forst									4420/5278	444
Wildsteig									4423/5280	444
Zusammen		507,78	13 493	20 454	21 302	41 756	82,2	37 932		

51 Landkreis Schrobenhausen

Sitz der Kreisverwaltung: Schrobenhausen, Stadt
Amtliches Kraftfahrzeugkennzeichen: SOB

AG: Schrobenhausen; - LG: Augsburg; - OLG, ArG, SG, VG: München; - AA: Ingolstadt; - FA: Schrobenhausen; - OFD: München; - ZA: Ingolstadt; - HZA: Augsburg; - HK, IuHK, OPD: München; - StA: Alberszell f.d. Gem. 112, 123, Hohenwart f.d. Gem. 125, 128, 140, 145, Langenmosen f.d. Gem. 130, 132, Rettenbach f.d. Gem. 136, 148, Schrobenhausen f.d. Gem. 133, 139, Waidhofen f.d. Gem. 117, 129, 144, übr. Gem. bilden jeweils einen eigenen Standesamtsbezirk; - KWE: Fürstenfeldbruck.

Adelshausen	8071	12,23	112	277	272	549	44,9	495	4456/5391	111
Alberszell	8891	6,64	80	172	192	364	54,8	337	4451/5369	112
Aresing	8899	13,35	258	461	452	913	68,4	832	4448/5377	113
Berg i. Gau	8899	26,77	276	619	610	1 229	45,9	1 191	4444/5389	114
Brunnen	8899	19,64	222	443	437	880	44,8	882	4449/5388	115

Gemeinde		Fläche	Haus- halte	Wohnbevölkerung am					Koor- dinaten schlüssel	Stati- stische Kenn- ziffer
				27.5 1970			6.6.1961			
				mannlich	weiblich	insgesamt				
Namen	Post- leit- zahl	qkm	Anzahl		Einw./qkm	Anzahl				
Deimhausen	8899	6,19	47	121	118	239	38,6	251	4455/5387	116
Diepoltshofen	8899	9,02	103	220	199	419	46,5	389	4451/5380	117
Edelshausen	8899	11,25	180	309	338	647	57,5	633	4446/5386	118
Freinhausen	8077	8,10	91	197	197	394	48,6	414	4458/5388	119
Gachenbach	8899	7,74	94	203	218	421	54,4	380	4444/5374	120
Gerolsbach	8069	23,81	247	441	472	913	38,3	947	4453/5373	121
Grimolzhausen	8899	9,89	93	211	195	406	41,1	415	4437/5383	122
Hirschenhausen	8069	3,66	39	95	90	185	50,5	210	4454/5368	123
Hörzhausen	8899	12,83	208	396	418	814	63,4	751	4441/5379	126
Hohenried	8899	12,48	89	213	204	417	33,4	410	4453/5389	124
Hohenwart, Markt	8899	4,62	350	477	594	1 071	231,8	1 109	4455/5384	125
Klenau	8899	7,26	77	166	176	342	47,1	337	4450/5371	127
Klosterberg	8899	0,90	72	142	400	542	602,2	445	4454/5385	128
Koppenbach	8899	10,63	60	133	120	253	23,8	289	4453/5381	129
Langenmosen	8899	21,28	288	604	558	1 162	54,6	1 128	4442/5386	130
Lauterbach	8899	4,21	76	177	173	350	83,1	294	4450/5378	131
Malzhausen	8899	4,33	30	83	69	152	35,1	157	4440/5385	132
Muhlried	8898	13,84	949	1 396	1 510	2 906	210,0	1 659	4447/5382	133
Peutenhausen	8899	9,95	129	240	263	503	50,6	504	4443/5376	134
Pobenhausen	8071	7,82	104	185	196	381	48,7	405	4454/5392	135
Rettenbach	8899	6,23	72	152	156	308	49,4	275	4445/5377	136
Sandizell	8899	17,97	256	472	498	970	54,0	938	4439/5383	137
Schrobenhausen, Stadt	8898	21,77	3 461	4 532	5 488	10 020	460,3	9 523	4445/5381	139
Seibersdorf	8899	7,41	75	173	151	324	43,7	321	4456/5382	140
Singenbach	8069	8,30	73	156	161	317	38,2	319	4451/5372	141
Strobenried	8899	12,94	65	142	137	279	21,6	292	4452/5377	143
Waidhofen	8899	5,84	289	407	494	901	154,3	803	4451/5383	144
Wangen	8899	12,46	58	121	119	240	19,3	220	4453/5384	145
Weichenried	8899	10,71	115	248	265	513	47,9	477	4458/5385	146
Weilach	8899	10,31	175	329	368	697	67,6	695	4447/5372	147
Weilenbach	8899	8,50	69	166	153	319	37,5	334	4448/5374	148
Gemeindefreies Gebiet		3,65								444
Haidforst									4453/5386	444
Zusammen		394,53	8 982	14 879	16 461	31 340	79,4	29 061		

52 Landkreis Starnberg

Sitz der Kreisverwaltung: Starnberg, Stadt
Amtliches Kraftfahrzeugkennzeichen: STA

AG: Starnberg; — LG: München II; — OLG, ArG, SG, VG, AA: München; — FA: Starnberg; — OFD: München; — ZA: München - Pasing u. München - Schwanthalerstraße;
— HZA: München - Landsberger Straße u. München Schwanthalerstraße; — HK, IuHK, OPD: München; — STA: Frieding f.d. Gem. 121, 149, Oberalting - Seefeld f.d. Gem.
117, 134, 135, 146, Oberpfaffenhofen f.d. Gem. 128, 137, Perchting f.d. Gem. 124, 139, Pöcking f.d. Gem. 112, 140, Starnberg f.d. Gem. 125, 131, 142, Unterbrunn f.d.
Gem. 136, 147, übr. Gem. bilden jeweils einen eigenen Standesamtsbezirk; — OKI: S f.d. Gem. 122, 130 u. Anlagen der Bundeswehr u. Flugforschungsinstitut i.d. Gem. 137;
— KWE: Weilheim i. OB.

Argelsried	8031	9,91	305	445	423	868	87,6	776	4449/5330	111
Aschering	8131	7,11	82	97	135	232	32,6	244	4444/5314	112
Berg	8131	7,13	720	1 097	1 290	2 387	334,8	2 288	4452/5315	113
Breitbrunn a. Ammersee	8081	5,52	276	351	525	876	158,7	753	4436/5322	114
Buch a. Ammersee	8081	9,92	223	294	321	615	62,0	610	4436/5325	115
Buchendorf	8035	7,88	132	197	227	424	53,8	271	4456/5324	116
Dröbling	8031	5,12	38	56	60	116	22,7	118	4442/5321	117
Erling - Andechs	8131	16,36	389	566	562	1 128	68,9	1 284	4439/5315	118
Etterschlag	8031	14,60	330	446	495	941	64,5	954	4441/5328	119
Feldafing	8133	8,81	986	1 354	1 569	2 923	331,8	3 007	4447/5313	120
Frieding	8036	11,01	112	186	201	387	35,1	347	4442/5320	121
Gauting	8035	18,52	5 509	6 553	7 544	14 097	761,2	11 394	4454/5326	122
Gilching	8031	24,70	2 757	3 676	3 801	7 477	302,7	5 634	4447/5332	123
Hadorf	8131	6,84	56	89	97	186	27,2	136	4447/5320	124
Hanfeld	8131	5,66	75	107	103	210	37,1	193	4450/5321	125
Hechendorf a. Pilsensee	8031	6,80	520	641	716	1 357	199,6	1 184	4439/5322	126
Herrsching a. Ammersee	8036	11,72	1 858	2 584	2 582	5 166	440,8	4 204	4439/5318	127
Hochstadt	8131	5,29	120	209	207	416	78,6	364	4446/5325	128
Inning a. Ammersee	8084	14,58	586	764	873	1 637	112,3	1 300	4437/5327	129
Krailling	8033	12,93	2 648	3 462	3 601	7 063	546,2	4 634	4456/5329	130
Leutstetten	8131	7,54	139	182	216	398	52,8	424	4453/5322	131
Machtlfing	8131	12,98	93	181	171	352	27,1	356	4442/5312	132
Maising	8134	5,43	85	225	133	358	65,9	673	4447/5316	133
Meiling	8031	6,16	78	97	113	210	34,1	190	4442/5325	134
Oberalting - Seefeld	8031	9,82	713	903	1 087	1 990	202,6	1 240	4442/5323	135
Oberbrunn	8131	11,28	45	83	92	175	15,5	200	4449/5324	136
Oberpfaffenhofen	8031	7,78	392	529	547	1 076	138,3	965	4445/5327	137
Percha	8136	5,97	492	612	708	1 320	221,1	1 030	4451/5319	138
Perchting	8131	11,37	160	265	259	524	46,1	453	4446/5318	139
Pöcking	8134	8,40	1 014	1 183	1 422	2 605	310,1	2 296	4448/5314	140
Söcking	8135	7,84	1 533	1 968	2 366	4 334	552,8	2 964	4449/5318	141
Starnberg, Stadt	8130	8,36	4 408	4 778	5 782	10 560	1 263,2	10 497	4451/5318	142
Steinebach a. Wörthsee	8031	5,81	588	716	791	1 507	259,4	1 362	4441/5326	143
Traubing	8131	11,67	423	635	658	1 293	110,8	1 078	4444/5312	144
Tutzing	8132	24,31	2 097	2 499	3 178	5 677	233,5	5 181	4446/5308	145
Unering	8131	6,96	68	113	111	224	32,2	196	4444/5322	146
Unterbrunn	8131	12,63	140	236	221	457	36,2	399	4450/5326	147

09 Bayern

1 RB Oberbayern

52, 53

Gemeinde		Fläche	Haus- halte	Wohnbevölkerung am				Koor- dinaten schlüssel	Stati- stische Kenn- ziffer		
Namen	Post- leit- zahl			27.5.1970			6.6.1961				
				mannlich	weiblich	insgesamt					
		qkm	Anzahl			Einw./qkm	Anzahl				
Wangen		8131	10,83	231	342	369	711	65,7	531	4456/5320	150
Weßling		8031	9,53	601	774	858	1 632	171,2	1 518	4444/5327	148
Widdersberg		8036	3,58	76	107	110	217	60,6	227	4440/5320	149
Gemeindefreie Gebiete			62,36								444
Starnberger See										4448/5307	444
Unterbrunn										4452/5323	444
Zusammen			461,02	31 098	39 602	44 524	84 126	182,5	71 475		

53 Landkreis Traunstein

Sitz der Kreisverwaltung: Traunstein, Stadt

Amtliches Kraftfahrzeugkennzeichen: TS

AG: Trostberg f.d. Gem. 111, 112, 116, 117, 125 130, 131, 136, 139, 141, 142, 147, 148, 149, 152, 155, 165, 157, 163 u. gemfr, Gebiet Wasserbezirk Chiemsee, Traunstein f. ubr. Gem. u. ubr. gemfr, Gebiete; — LG: Traunstein; — OLG: Munchen; — ArG: Rosenheim; — SG, VG. Munchen; — AA, FA: Traunstein; — OFD: München; — ZA: Rosenheim f.d. Gem. 133, 138, 143, 146, 160, Traunstein f. ubr. Gem.; — HZA: Bad Reichenhall u. Rosenheim; — HK, luHK, OPD: Munchen; — STA: Grabenstatt f.d. Gem. 120, 137, Haslach f. d. Gem. 124, 126, 164, Obing f. d. Gem. 111, 139, Schnaitsee f.d. Gem. 131, 147, Siegsdorf f.d. Gem 150, 162, Traunwalchen f.d. Gem.134, 140, 156, Vachendorf f.d. Gem. 127, 161, ubr. Gem. bilden jeweils einen eigenen Standesamtsbezirk; — KWE: Traunstein.

Albertaich	8091	15,93	172	331	347	678	42,1	691	4528/5320	111
Altenmarkt a.d. Alz	8226	11,27	944	1 277	1 416	2 693	239,0	2 766	4540/5319	112
Bergen	8221	31,24	717	942	1 251	2 193	70,2	1 946	4544/5297	113
Chieming	8224	15,73	677	945	1 122	2 067	131,4	1 805	4540/5306	114
Eisenarzt	8221	5,33	338	446	565	1 011	189,7	945	4548/5296	115
Emertsham	8221	21,88	210	426	448	874	39,9	940	4537/5326	116
Engelsberg	8261	10,38	240	340	414	754	72,6	756	4541/5331	117
Erlstatt	8221	10,17	189	342	341	683	67,2	645	4544/5304	118
Freimann	8221	8,33	65	124	150	274	32,9	316	4551/5311	119
Grabenstatt	8211	19,45	482	661	806	1 467	75,4	1 313	4541/5301	120
Grassau, Markt	8211	17,37	1 405	1 688	2 201	3 889	223,9	2 845	4534/5294	121
Hammer	8221	5,41	155	268	271	539	99,6	480	4553/5296	122
Hart	8221	11,47	119	216	239	455	39,7	450	4541/5310	123
Haslach	8220	8,63	553	783	860	1 643	190,4	1 449	4547/5303	124
Heiligkreuz	8223	17,77	477	734	799	1 533	86,3	1 463	4544/5324	125
Hochberg	8220	14,14	164	283	307	590	41,7	598	4549/5301	126
Holzhausen	8221	8,00	235	340	377	717	89,6	601	4543/5299	127
Inzell	8221	42,33	908	1 454	1 553	3 007	71,0	2 315	4556/5292	128
Ising	8221	8,81	165	530	297	827	93,9	791	4539/5311	154
Kammer	8221	15,67	262	477	474	951	60,7	722	4548/5310	129
Kienberg	8221	22,83	287	497	528	1 025	44,9	1 063	4535/5322	130
Kirchstatt	8095	14,54	122	248	247	495	34,0	501	4532/5325	131
Marquartstein	8215	13,34	775	1 160	1 344	2 504	187,7	2 319	4536/5291	133
Matzing	8221	5,15	192	280	299	579	112,4	562	4545/5311	134
Nußdorf	8221	16,12	362	662	621	1 283	79,6	1 148	4545/5308	135
Oberfeldkirchen	8223	16,47	239	441	428	869	52,8	920	4540/5324	136
Oberhochstädt	8211	8,26	119	180	235	415	50,2	384	4541/5304	137
Oberwossen	8211	26,86	194	333	343	676	25,2	655	4536/5285	138
Obing	8201	27,68	703	1 051	1 199	2 250	81,3	2 115	4531/5319	139
Pierling	8221	7,13	106	156	193	349	48,9	312	4547/5314	140
Pittenhart	8201	29,00	329	592	682	1 274	43,9	1 215	4529/5316	141
Rabenden	8226	14,03	143	283	305	588	41,9	553	4535/5319	142
Reit im Winkel	8216	70,99	766	1 105	1 287	2 392	33,7	2 313	4536/5282	143
Rottau	8211	17,55	331	485	555	1 040	59,3	906	4531/5295	144
Ruhpolding	8222	148,05	2 021	2 665	3 286	5 951	40,2	5 524	4549/5292	145
Schlechting	8211	40,63	436	605	715	1 320	32,5	1 224	4530/5287	146
Schnaitsee	8095	30,96	503	825	936	1 761	56,9	1 748	4528/5326	147
Seebuck	8221	9,55	184	256	279	535	56,0	577	4536/5311	143
Seon	8221	25,39	443	807	773	1 580	62,2	1 431	4533/5315	149
Siegsdorf	8221	12,60	1 152	1 535	1 848	3 383	268,5	3 151	4549/5299	150
Staudach - Egerndach	8211	19,40	294	386	471	857	44,2	847	4537/5294	151
Stein a.d. Traun	8221	20,69	724	1 128	1 186	2 314	111,8	2 025	4541/5317	152
Surberg	8221	23,74	712	1 177	1 243	2 420	101,9	2 204	4553/5303	153
Tacherting	8221	18,50	1 005	1 483	1 637	3 120	168,6	2 509	4542/5327	155
Traunreut, Stadt	8225	3,28	4 020	5 731	6 288	12 019	3 664,3	6 381	4545/5314	165
Traunwalchen	8221	11,67	504	751	803	1 554	133,2	1 251	4545/5311	156
Trostberg, Stadt	8223	17,56	2 920	3 485	4 262	7 747	441,2	7 570	4541/5321	157
Truchtlaching	8221	12,29	218	395	442	837	68,1	719	4538/5313	158
Übersee	8212	29,38	1 200	1 707	1 914	3 621	123,2	3 408	4536/5398	159
Unterwossen	8211	18,94	651	744	999	1 743	92,0	1 760	4535/5389	160
Vachendorf	8221	8,30	273	409	451	860	103,6	760	4546/5301	161
Vogling	8221	14,62	168	300	332	632	43,2	625	4551/5298	162
Waldhausen	8091	15,47	156	333	310	643	41,6	639	4530/5330	163
Wolkersdorf	8221	6,70	458	649	706	1 355	202,2	1 077	4545/5305	164
Gemeindefreie Gebiete		99,57								444
Chiemsee (See)									4534/5304	444
Chiemseemooser									4532/5298	444
Kachelstein u. Baumburger Wald									4555/5297	444
Sulzberg									4551/5295	444
Zusammen		1 176,55	31 187	45 451	51 385	96 836	71,6	84 283		

Gemeinde		Fläche	Haus- halte	Wohnbevölkerung am			Koor- dina- ten schlüssel	Stati- stische Kenn- ziffer	
				27.5.1970		6.6.1961			
Namen	Post- leit- zahl			mannlich	weiblich	insgesamt			
				qkm	Anzahl				Einw./qkm

54 Landkreis Wasserburg a. Inn

Sitz der Kreisverwaltung: Wasserburg a. Inn, Stadt
Amtliches Kraftfahrzeugkennzeichen: WS

AG: Wasserburg a. Inn; — LG: Traunstein; — OLG: München; — ArG: Rosenheim; — SG, VG: München; — AA: Rosenheim; — FA: Wasserburg (Inn); — OFD: München; — ZA: Rosenheim f.d. Gem. 111, 114, 115, 117, 118, 121, 122, 123, 125, 129, 130, 135, 136, 142, 145, 147, 152, 158, 160, 162, 163, 165, 166, 169, München - Schwanthalerstraße f.ubr. Gem.; — HZA: München - Schwanthalerstraße u. Rosenheim; — HK, LuHK, OPD: München; — StA: Attel f.d. Gem. 115, 145, Haag i. OB f.d. Gem. 113, 116, 119, 120, 126, 128, 131, 134, 137, 139, 140, 143, 146, 148, 149, 151, 157, 161, 171, Isen f.d. Gem. 132, 141, 159, 170, Rott a. Inn f.d. Gem. 147, 152, Sankt Wolfgang f.d. Gem. 133, 138, 154, 156, Wasserburg a. Inn f.d. Gem. 111, 112, 114, 117, 118, 122, 123, 125, 129, 130, 135, 136, 142, 153, 158, 160, 162, 163, 165 bis 169, ubr. Gem. bilden jeweils einen eigenen Standesamtsbezirk; — KWE: München - Land.

Aham	8091	14,38	150	336	350	686	47,7	641	4518/5319	111
Albaching	8091	9,34	184	379	359	738	79,0	670	4508/5330	112
Allmannsau	8092	12,69	155	304	290	594	46,8	610	4515/5333	113
Amerang	8201	21,00	529	800	880	1 680	80,0	1 420	4523/5317	114
Attel	8091	12,50	478	1 657	1 544	3 201	256,1	2 835	4513/5321	115
Au a. Inn	8091	9,76	108	218	394	612	62,7	596	4524/5337	116
Babensham	8091	29,57	298	635	661	1 296	43,8	1 240	4520/5327	117
Bachmehring	8090	6,43	207	378	407	785	122,1	499	4518/5323	118
Berg	8251	8,23	82	196	199	395	48,0	405	4513/5338	119
Dachberg	8251	7,60	65	152	140	292	38,4	283	4519/5337	120
Edling	8091	10,91	551	883	915	1 798	164,8	1 508	4512/5324	121
Elsbeth	8091	6,81	74	164	167	331	48,6	322	4523/5333	122
Evenhausen	8091	10,48	137	256	270	526	50,2	530	4521/5321	123
Freiham	8090	7,87	82	183	191	374	47,5	322	4515/5322	125
Fürholzen	8251	7,41	46	118	132	250	33,7	252	4514/5342	126
Gars a. Inn, Markt	8096	9,20	454	791	707	1 498	162,8	1 437	4520/5335	127
Gatterberg	8251	5,76	43	103	109	212	36,8	233	4514/5343	128
Griesstätt	8091	29,91	373	741	750	1 491	49,8	1 413	4513/5317	129
Grunthal	8091	11,80	107	218	230	448	38,0	482	4530/5334	130
Haag i. OB, Markt	8092	1,51	684	864*	1 342	2 206	1 460,9	2 338	4514/5336	131
Isen, Markt	8254	1,96	636	865	935	1 800	918,4	1 606	4504/5342	132
Jeßling	8251	8,19	66	189	232	421	51,4	308	4512/5344	133
Kirchdorf	8251	7,09	165	278	293	571	80,5	539	4515/5338	134
Kirchensur	8091	6,84	53	112	108	220	32,2	233	4526/5323	135
Kling	8095	14,66	149	264	289	553	37,7	549	4525/5326	136
Kronberg	8091	10,52	86	290	284	574	54,6	537	4518/5339	137
Lappach	8251	9,91	82	165	162	327	33,0	347	4508/5343	138
Lengmoos	8091	13,00	209	403	411	814	62,6	763	4516/5334	139
Maitenbeth	8091	18,68	372	664	648	1 312	70,2	1 305	4507/5335	140
Mittbach	8011	11,66	174	344	342	686	58,8	684	4502/5337	141
Mittergars	8091	11,71	282	447	464	911	77,8	822	4524/5335	142
Oberornau	8251	12,16	120	259	250	509	41,9	547	4518/5342	143
Pfaffing	8091	33,88	611	1 092	1 100	2 192	64,7	1 968	4508/5324	145
Pyramoos	8251	5,64	58	128	134	262	46,5	280	4509/5339	146
Ramerberg	8091	8,07	227	403	445	848	105,1	692	4510/5320	147
Rechtmehring	8091	7,09	185	316	338	654	92,2	573	4512/5332	148
Reichertsheim	8251	13,67	172	356	360	716	52,4	799	4521/5340	149
Rosenberg	8092	8,41	425	727	758	1 485	176,6	509	4511/5334	151
Rott a. Inn	8093	19,54	826	1 319	1 439	2 758	141,1	2 286	4510/5316	152
Sankt Christoph	8019	8,05	60	139	136	275	34,2	288	4504/5331	153
Sankt Wolfgang	8251	7,94	340	542	693	1 235	155,5	1 120	4510/5343	154
Schiltern	8250	7,71	54	133	147	280	36,3	306	4514/5346	156
Schleefeld	8091	11,65	100	220	203	423	36,3	459	4512/5328	157
Schlicht	8091	8,92	137	260	286	546	61,2	593	4519/5332	158
Schnauppung	8254	13,13	93	221	224	445	33,9	460	4506/5338	159
Schönberg	8090	9,16	71	154	174	328	35,8	364	4521/5325	160
Schönbrunn	8251	4,71	52	123	116	239	50,7	222	4516/5341	161
Schonstett	8201	15,88	202	360	403	763	48,0	818	4518/5316	162
Soyen	8091	13,55	310	554	579	1 133	83,6	1 062	4515/5331	163
Steppach	8094	9,14	162	281	311	592	64,8	625	4512/5326	165
Titlmoos	8091	9,12	61	135	143	278	30,5	309	4528/5331	166
Utzenbichl	8091	7,47	68	143	166	309	41,4	331	4510/5328	167
Wang	8091	13,60	135	282	324	606	44,6	585	4522/5331	168
Wasserburg a. Inn, Stadt	8090	5,77	2 451	2 991	3 865	6 856	1 188,2	6 512	4517/5325	169
Westach	8254	13,40	215	402	401	803	59,9	847	4503/5341	170
Winden	8251	9,08	138	269	264	533	58,7	555	4511/5337	171
Gemeindefreie Gebiete		27,03								444
Großhaager Forst									4505/5333	444
Rotter Forst — Nord									4507/5315	444
Sollacher Forst									4506/5341	444
Tann									4508/5341	444
Zusammem		651,15	14 354	25 206	27 464	52 670	80,9	48 839		

55 Landkreis Weilheim i. OB

Sitz der Kreisverwaltung: Weilheim i. OB, Stadt
Amtliches Kraftfahrzeugkennzeichen: WM

AG: Weilheim i. OB; — LG: München II; — OLG, ArG, SG, VG: München; — AA, FA: Weilheim i. OB; — OFD: München; — ZA: Weilheim i. OB; — HZA: München - Schwanthalerstraße; — HK, LuHK, OPD: München; — StA: Aidling f.d. Gem. 111, 140, Antdorf f.d. Gem. 113, 121, Großweil f.d. Gem. 122, 129, Murnau f.d. Gem. 126, 131, 150, Pahl f.d. Gem. 119, 135, Peißenberg f.d. Gem. 112, 136, Seeshaupt f.d. Gem. 130, 144, Weilheim i. OB f.d. Gem. 134, 149, Wessobrunn f.d. Gem. 124, 151, ubr. Gem. bilden jeweils einen eigenen Standesamtsbezirk; — KWE: Weilheim i. OB.

09 Bayern
1 RB Oberbayern

55, 56

Gemeinde		Fläche	Haus halte	Wohnbevölkerung am				Koor- dinaten schlüssel	Stati- stische Kenn- ziffer	
Namen	Post- leit- zahl			27.5.1970			6.6.1961			
				mannlich	weiblich	insgesamt				
		qkm	Anzahl			Einw./qkm	Anzahl			
Aidling	8111	11,58	79	149	154	303	26,2	275	4444/5286	111
Ammerhöfe	8123	21,83	307	450	473	923	42,3	1 027	4427/5295	112
Antdorf	8121	10,18	175	314	315	629	61,8	571	4448/5290	113
Bernried	8131	13,47	367	426	771	1 197	88,9	927	4447/5303	114
Deutenhausen	8120	15,83	158	237	265	502	31,7	494	4438/5299	115
Eberfing	8121	27,92	209	402	381	783	28,0	767	4440/5295	116
Eglfing	8111	16,17	146	267	269	536	33,1	487	4438/5289	117
Etting	8121	6,22	76	154	141	295	47,4	255	4438/5296	118
Fischen a. Ammersee	8121	8,87	110	171	185	356	40,1	334	4437/5310	119
Forst	8121	28,45	179	374	369	743	26,1	803	4426/5301	120
Frauenrain	8121	13,19	32	91	78	169	12,8	193	4448/5289	121
Großweil	8111	11,00	188	277	318	595	54,1	522	4448/5282	122
Habach	8121	12,15	155	293	274	567	46,7	640	4446/5288	123
Haid	8121	10,50	78	146	154	300	28,6	303	4427/5305	124
Haunshofen	8121	11,83	83	195	184	379	32,0	349	4442/5304	125
Hechendorf	8110	6,28	275	310	376	686	109,2	589	4440/5281	126
Huglfing	8125	24,35	471	769	747	1 516	62,3	1 345	4437/5292	127
Iffeldorf	8121	26,59	570	800	814	1 614	60,7	1 517	4449/5293	128
Kleinweil	8111	10,99	70	136	132	268	24,4	267	4448/5283	129
Magnetsried	8124	14,58	58	121	127	248	17,0	296	4443/5298	130
Murnau, Markt	8110	24,50	2 743	3 161	3 689	6 850	279,6	6 184	4440/5282	131
Oberhausen	8125	11,86	376	584	589	1 173	98,9	1 143	4435/5293	132
Obersöcherling	8121	22,28	228	436	442	878	39,4	750	4441/5289	133
Oderding	8121	9,89	120	187	199	386	39,0	397	4434/5298	134
Pahl	8121	23,35	290	467	510	977	41,8	979	4439/5307	135
Peißenberg, Markt	8123	17,46	3 498	4 676	5 017	9 693	555,2	9 098	4431/5296	136
Penzberg, Stadt	8122	25,71	4 004	5 300	5 658	10 958	426,2	10 346	4454/5291	137
Polling	8121	13,72	489	692	783	1 475	107,5	1 428	4435/5297	138
Raisting	8919	20,78	371	635	645	1 280	61,6	1 153	4433/5308	139
Riegsee	8111	9,68	156	231	283	514	53,1	467	4443/5285	140
Schlehdorf	8111	25,39	245	395	484	879	34,6	1 093	4449/5280	141
Schöffau	8111	23,26	70	137	163	300	12,9	318	4431/5287	142
Seehausen a. Staffelsee	8110	16,29	568	672	910	1 582	97,1	1 555	4439/5284	143
Seeshaupt	8124	15,41	729	818	1 026	1 844	119,7	1 697	4448/5299	144
Sindelsdorf	8121	17,51	210	322	359	681	38,9	694	4450/5288	145
Spatzenhausen	8111	7,74	126	250	237	487	62,9	491	4440/5287	146
Uffing a. Staffelsee	8114	19,49	529	674	821	1 495	76,7	1 497	4436/5286	147
Unterhausen	8121	3,83	206	322	271	593	154,8	525	4437/5303	148
Weilheim i. OB, Stadt	8120	35,40	5 362	6 883	7 561	14 444	408,0	12 329	4436/5300	149
Weindorf	8110	5,86	241	283	353	636	108,5	515	4441/5283	150
Wessobrunn	8121	13,33	183	300	374	674	50,6	628	4427/5304	151
Wielenbach	8121	21,50	503	781	815	1 596	74,2	1 365	4437/5304	152
Zusammen		686,22	25 033	34 288	37 716	72 004	104,9	66 613		

56 Landkreis Wolftrathausen

Sitz der Kreisverwaltung: Wolftrathausen, Stadt
Amtliches Kraftfahrzeugkennzeichen: WOR

AG: Wolftrathausen; — LG: München II; — OLG, ArG, SG, VG, AA: München; — FA: Wolftrathausen; — OFD: München; — ZA, HZA. München - Schwanthalerstraße; — HK, luHK, OPD: München; StA: Beuerberg f.d. Gem. 116, 129, Endlhausen f.d. Gem. 123, 124, 139, Manhartshofen f.d. Gem. 127, 135, übr. Gem. bilden jeweils einen eigenen Standesamtsbezirk; — KWE: München - Land.

Arget	8021	21,03	241	398	405	803	38,2	653	4474/5311	111
Ascholding	8191	10,77	175	295	292	587	54,5	508	4463/5306	112
Bachhausen	8131	13,12	314	435	505	940	71,6	710	4454/5313	113
Baierbrunn	8021	7,18	722	911	900	1 811	252,2	1 670	4462/5321	114
Baiernrain	8151	22,62	130	266	243	509	22,5	531	4471/5307	115
Beuerberg	8191	16,91	261	397	462	859	50,8	852	4456/5299	116
Degerndorf	8191	11,42	211	347	364	711	62,3	620	4454/5305	117
Deining	8021	11,55	204	293	311	604	52,3	558	4463/5313	118
Dietramszell	8151	15,51	343	529	686	1 215	78,3	1 146	4470/5301	119
Dingharting	8021	16,19	222	352	367	719	44,4	640	4464/5316	120
Dorfen	8191	6,24	158	201	250	451	72,3	464	4457/5310	121
Egling	8191	8,23	230	404	363	767	93,2	645	4463/5309	122
Eichenhausen	8021	11,56	75	163	147	310	26,8	246	4470/5312	123
Endlhausen	8021	11,77	108	193	216	409	34,7	327	4468/5312	124
Ergertshausen	8191	11,93	100	159	182	341	28,6	369	4461/5310	125
Eurasburg	8191	11,38	276	412	422	834	73,3	709	4455/5302	126
Foggenbeuern	8191	10,30	75	137	161	298	28,9	310	4468/5304	127
Gelting	8191	15,31	301	446	490	936	61,1	968	4457/5306	128
Geretsried, Stadt	8192	9,35	5 699	7 786	8 436	16 222	1 735,0	7 431	4460/5303	148
Herrnhäusen	8191	11,96	108	192	204	396	33,1	381	4457/5302	129
Höhenrain	8191	12,10	652	861	918	1 779	147,0	1 623	4455/5311	130
Holzhausen a. Starnberger See	8194	23,07	259	342	423	765	33,2	802	4451/5305	131
Icking	8021	10,74	827	1 108	1 208	2 316	215,6	1 981	4458/5313	132
Königsdorf	8191	34,37	499	795	826	1 621	47,2	1 518	4461/5298	133
Linden	8151	12,80	126	240	238	478	37,3	412	4469/5306	134
Manhartshofen	8191	10,04	68	121	139	260	25,9	252	4467/5302	135
Moosham	8191	11,59	77	146	157	303	26,1	312	4466/5308	136
Münsing	8191	18,33	511	759	776	1 535	83,7	1 462	4453/5307	137
Neufahrn	8191	7,74	106	161	172	333	43,0	294	4457/5317	138
Oberbiberg	8024	11,30	134	217	239	456	40,4	370	4468/5316	139

Gemeinde		Fläche	Haus- halte	Wohnbevölkerung am				Koor- dinaten schlüssel	Stati- stische Kenn- ziffer	
Namen	Post- leit- zahl			27.5.1970			6.6.1961			
				mannlich	weiblich	insgesamt				
		qkm	Anzahl			Einw./qkm	Anzahl			
Otterfing	8156	18,40	626	918	1 007	1 925	104,6	1 542	4476/5308	141
Sauerlach	8021	14,95	850	1 076	1 175	2 251	150,6	1 760	4474/5315	142
Schäftlarn	8021	14,09	1 367	1 976	2 137	4 113	291,9	3 405	4459/5317	143
Straßlach	8021	12,20	497	646	647	1 293	106,0	957	4464/5318	144
Thanning	8191	11,65	155	298	316	614	52,7	516	4465/5309	145
Weidach	8190	1,80	724	964	1 007	1 971	1 095,0	1 628	4458/5309	146
Wolfratshausen, Stadt	8190	6,95	3 732	5 315	5 584	10 899	1 568,2	7 146	4457/5308	147
Gemeindefreie Gebiete		15,23								444
Deisenhofener Forst - Süd									4471/5316	444
Pupplinger Au									4459/5308	444
Wadlhauser Graben									4455/5317	444
Wolfratshauser Forst									4462/5303	444
Zusammen		501,68	21 163	30 259	32 375	62 634	124,8	45 628		

09 Bayern
2 RB Niederbayern
11 - 14, 31

Table with 8 columns: Gemeinde, Fläche, Haus-halte, Wohnbevölkerung am (27.5.1970, 6.6.1961), Koor-dinaten schlüssel, Stati-stische Kenn-ziffer. Sub-headers include Namen, Post-leit-zahl, qkm, männlich, weiblich, insgesamt, Anzahl, Einw./qkm.

2 RB Niederbayern

Sitz der Bezirksregierung: Landshut, Stadt

11 Kreisfreie Stadt Deggendorf

Amtliches Kraftfahrzeugkennzeichen: DEG

AG, LG: Deggendorf; - OLG: München; - ArG: Passau; - SG: Landshut; - VG: Regensburg; - AA, FA: Deggendorf; - OFD: München; - ZA: Deggendorf; - HZA: Landshut; - HK, IuHK: Passau; - OPD: Regensburg; - StA: Deggendorf; - KWE: Deggendorf.

Deggendorf, Stadt 8360 | 16,18 7 029 8 816 10 427 19 243 1 189,3 17 080 4571/5411 000

12 Kreisfreie Stadt Landshut

Amtliches Kraftfahrzeugkennzeichen: LA

AG, LG: Landshut; - OLG: München; - ArG: Regensburg; - SG: Landshut; - VG: Regensburg; - AA, FA: Landshut (Bay); -)FD: München; - ZA, HZA: Landshut; - HK, IuHK: Passau; - OPD: Regensburg; - StA: Landshut; - KWE: Landshut

Landshut, Stadt 8300 | 19,46 20 459 23 244 29 173 52 417 2 693,6 49 522 4511/5387 000

13 Kreisfreie Stadt Passau

Amtliches Kraftfahrzeugkennzeichen: PA

AG, LG: Passau; - OLG: München; - ArG: Passau; - SG: Landshut; - VG: Regensburg; - AA, FA: Passau; - OFD: München; - ZA, HZA, HK, IuHK: Passau; - OPD: Regensburg; - StA: Passau; - KWE: Deggendorf.

Passau, Stadt 8390 | 19,90 11 438 13 583 17 117 30 700 1 542,7 31 791 4608/5383 000

14 Kreisfreie Stadt Straubing

Amtliches Kraftfahrzeugkennzeichen: SR

AG, Straubing; - LG: Regensburg; - OLG: Nürnberg; - ArG: Regensburg; - SG: Landshut; - VG: Regensburg; - AA: Deggendorf; - FA: Straubing; - OFD: München; - ZA, HZA: Landshut; - HK, IuHK: Passau; - OPD: Regensburg; - StA: Straubing; - KWE: Landshut.

Straubing, Stadt 8440 | 19,43 13 675 17 421 20 110 37 531 1 931,6 36 348 4542/5416 000

31 Landkreis Bogen

Sitz der Kreisverwaltung: Bogen, Stadt

Amtliches Kraftfahrzeugkennzeichen: BOG

AG, Bogen f.d. Gem.114 bis 118, 129, 135, 138, 139, 141, 142, 148, 154 u. gemfr. Gebiete, Mitterfels f. ubr. Gem.; - LG: Regensburg; - OLG: Nürnberg; - ArG: Regensburg; - SG: Landshut; - VG: Regensburg; - AA: Deggendorf; - FA: Straubing; - OFD: München; - ZA, HZA: Landshut; - HK, IuHK: Passau; - OPD: Regensburg; - StA: Au vorm Wald i. Steinburg f.d. Gem. 122, 151, Loitzendorf f.d. Gem. 123, 134, Rattenberg f.d. Gem. 144, 149, Stallwang f.d. Gem. 133, 150, ubr. Gem. bilden einen eigenen Standesamtsbezirk; - KWE: Landshut.

Table with 11 columns: Name, Postleitzahl, Fläche, Haus-halte, männlich, weiblich, insgesamt, Einw./qkm, Anzahl, Koor-dinaten schlüssel, Stati-stische Kenn-ziffer. Rows include Ascha, Bernried, Bogen, Stadt, Bogenberg, Degernbach, Elisabethzell, Falkenfels, Gaishausen, Gittensdorf, Gossersdorf, Halbach, Haselbach, Haunkenzell, Hunderdorf, Konzell, Landorf, Loitzendorf, Mariaposching, Mitterfels, Markt, Neukirchen, Niederwinkling, Oberalteich, Obermühlbach, Perasdorf, Pfelling, Rattenberg, Rattiszell, Sankt Englmar, Saulburg, Schönstein, Schwarzach, Markt, Siegersdorf, Stallwang, Steinburg, Wiesenfelden, Windberg, Zinzenzell, Gemeindefreie Gebiete, Böbracher Staatswald, Schwarzacher Hochwald, and Zusammen.

Gemeinde		Fläche	Haus- halte	Wohnbevölkerung am			Koor- di- naten schlüssel	Stati- stische Kenn- ziffer
				27.5.1970		6.6.1961		
Namen	Post- leit- zahl			qkm	männlich	weiblich		
		Anzahl			Einw./qkm	Anzahl		

32 Landkreis Deggendorf

Sitz der Kreisverwaltung: Deggendorf, Stadt

Amtliches Kraftfahrzeugkennzeichen: DEG

AG, LG: Deggendorf; — OLG: München; — ArG: Passau; — SG: Landshut; — VG: Regensburg; — AA, FA: Deggendorf; — OFD: München; — ZA: Deggendorf; — HZA: Landshut; — HK, IuHK: Passau; — OPD: Regensburg; — StA: Auerbach f.d. Gem. 113, 120, 155 ohne d. Gemeindeteile Ensbach, Ragin, Urlading, Wetztenbach, Wulreining u. Rusel, Bischofsmais im Ldkr. Regen f.d. Gemeindeteil Rusel i.d. Gem. 155, Gotteszell im Ldkr. Viechtach f.d. Gem. 115, Grafing f.d. Gem. 111, 122, 127, Hengersberg f.d. Gem. 126, 150, Michaelsbuch f.d. Gem. 132, 152, Otzing f.d. Gem. 125, 140, Plattling f.d. Gem. 143, 144, Schaufling f.d. Gem. 147 u. f.d. Gemeindeteile Ensbach, Ragin, Urlading, Wetztenbach u. Wulreining i.d. Gem. 155, Schöllnach f.d. Gem. 148, 154, Schwanenkirchen f.d. Gem. 149, 156, übr. Gem. bilden jeweils einen eigenen Standesamtsbezirk; — KWE: Deggendorf.

Alberting	8371	9,25	91	172	174	346	37,4	307	4571/5416	111
Auerbach	8351	10,61	186	334	348	682	64,3	664	4581/5408	113
Außernzell	8359	24,51	336	621	652	1 273	51,9	1 327	4589/5399	114
Bergern	8371	11,94	118	227	234	461	38,6	406	4571/5423	115
Buchberg	8351	5,70	142	258	265	523	91,8	435	4565/5417	116
Deggendorf	8351	6,58	586	819	889	1 708	259,6	1 506	4572/5409	117
Edenstetten	8351	13,15	406	621	688	1 309	99,5	1 296	4568/5418	118
Egg	8351	8,57	355	539	497	1 036	120,9	765	4567/5417	119
Engolling	8354	6,79	194	324	359	683	100,6	625	4581/5407	120
Fischerdorf	8360	8,31	289	405	439	844	101,6	838	4570/5410	121
Grafing	8371	14,04	319	533	593	1 126	80,2	958	4572/5418	122
Grattersdorf	8351	25,98	330	632	673	1 305	50,2	1 286	4584/5408	123
Greising	8351	12,35	138	246	251	497	40,2	427	4575/5416	124
Haunersdorf	8351	6,15	37	69	74	143	23,3	210	4558/5402	125
Hengersberg, Markt	8355	10,68	1 081	1 379	1 728	3 107	290,9	2 935	4577/5405	126
Hirschberg	8371	11,05	132	232	248	480	43,4	471	4571/5421	127
Hunding	8351	14,66	260	433	502	935	63,8	886	4586/5412	128
Iggensbach	8351	18,82	488	819	911	1 730	91,9	1 590	4584/5400	129
Lalling	8351	26,26	299	573	632	1 205	45,9	1 144	4584/5414	130
Metten, Markt	8354	11,89	974	1 645	1 509	3 154	265,3	2 814	4567/5414	131
Michaelsbuch	8351	11,59	181	293	317	610	52,6	623	4562/5408	132
Mietraching	8351	9,55	543	887	884	1 771	185,4	1 630	4573/5414	133
Natternberg	8351	13,21	479	1 421	1 577	2 998	226,9	2 542	4567/5410	135
Neßlbach	8359	14,58	284	506	539	1 045	71,7	936	4582/5396	136
Niederalteich	8351	9,95	372	701	603	1 304	131,1	1 252	4575/5404	137
Offenberg	8351	11,85	410	608	669	1 277	107,8	1 000	4563/5414	139
Otzing	8351	16,46	311	498	538	1 036	62,9	971	4560/5403	140
Pankofen	8351	15,90	250	422	452	874	55,0	834	4566/5407	141
Penzenried	8351	6,23	106	205	185	390	62,6	388	4562/5418	142
Pielweichs	8350	3,19	189	286	332	618	193,7	437	4564/5404	143
Plattling, Stadt	8350	16,69	3 242	3 990	4 774	8 764	525,1	9 144	4564/5405	144
Riggerding	8359	7,96	110	184	220	404	50,8	401	4590/5406	145
Rottersdorf	8351	9,03	85	169	155	324	35,9	332	4557/5408	146
Schaufling	8351	18,89	257	432	513	945	50,0	951	4576/5413	147
Schöllnach, Markt	8359	7,98	718	1 107	1 374	2 481	310,9	2 272	4586/5403	148
Schwanenkirchen	8351	13,76	237	449	512	961	69,8	832	4581/5402	149
Schwarzach	8355	12,47	230	392	414	806	64,6	663	4577/5406	150
Seebach	8351	15,04	298	535	532	1 067	70,9	946	4574/5407	151
Steinkirchen	8351	12,24	102	187	177	364	29,7	389	4562/5410	152
Stephansposching	8351	11,83	418	586	685	1 271	107,4	1 328	4559/5409	153
Taiding	8359	18,69	222	441	454	895	47,9	835	4587/5405	154
Urlading	8351	13,21	123	233	240	473	35,8	515	4579/5411	155
Waltersdorf	8355	11,28	95	183	217	400	35,5	406	4580/5404	156
Winzer, Markt	8351	11,71	628	967	1 033	2 000	170,8	1 863	4579/5400	158
Gemeindefreies Gebiet		3,41								444
Krackl u. Vogelsang									4569/5423	444
Zusammen		553,99	16 651	26 563	29 062	55 625	100,4	52 380		

33 Landkreis Dingolfing

Sitz der Kreisverwaltung: Dingolfing, Stadt

Amtliches Kraftfahrzeugkennzeichen: DGF

AG: Dingolfing; — LG: Landshut; — OLG: München; — ArG: Regensburg; — SG: Landshut; — VG: Regensburg; — AA: Landshut; — FA: Dingolfing; — OFD: München; — ZA, HZA: Landshut; — HK, IuHK: Passau; — OPD: Regensburg; — StA: Reisbach f.d. Gem. 127, 133, 134, übr. Gem. bilden jeweils einen eigenen Standesamtsbezirk; — KWE: Landshut.

Bubach	8381	14,82	111	214	228	442	29,8	448	4546/5389	111
Dingolfing, Stadt	8312	18,01	3 824	5 238	5 917	11 155	619,4	10 456	4537/5388	112
Dornwang	8311	8,63	126	253	231	484	56,1	426	4332/5392	113
Englmannsberg	8386	13,49	113	200	229	429	31,8	453	4546/5384	114
Frauenbiburg	8312	23,07	249	466	458	924	40,1	887	4536/5384	115
Gottfrieding	8312	27,07	409	732	759	1 491	55,1	1 326	4339/5389	116
Griesbach	8381	15,87	218	363	377	740	46,6	733	4543/5385	117
Haberskirchen	8331	20,88	180	369	372	741	35,5	819	4548/5376	118
Hofdorf	8311	9,69	94	188	169	357	36,8	387	4530/5397	119
Hüttenkofen	8441	6,98	71	151	136	287	41,1	306	4535/5401	120
Lengthal	8311	19,12	202	375	405	780	40,8	866	4533/5394	121
Loiching	8311	11,27	355	585	658	1 243	110,3	1 155	4532/5387	122
Mamming	8381	26,35	507	836	887	1 723	65,4	1 652	4544/5391	123
Marklhofen	8311	12,76	429	571	691	1 262	98,9	1 234	4541/5380	124
Mengkofen	8311	22,74	521	833	1 044	1 877	82,5	1 892	4533/5398	125
Moosthenning	8311	6,18	148	248	256	504	81,6	434	4536/5393	126
Niederreisbach	8386	10,32	190	314	370	684	66,3	699	4546/5383	127

09 Bayern
2 RB Niederbayern
33, 34

Gemeinde		Fläche	Haus- halte	Wohnbevölkerung am				Koor- di-naten schlüssel	Stati- stische Kenn- ziffer	
Namen	Post- leitz- zahl			27 5 1970			6.6.1961			
				männlich	weiblich	insgesamt				
		qkm	Anzahl			Einw./qkm	Anzahl			
Niederviehbach	8311	19,09	398	650	936	1 586	83,1	1 591	4528/5386	128
Oberviehbach	8311	10,54	95	180	174	354	33,6	398	4528/5383	129
Ottering	8311	17,31	202	365	396	761	44,0	769	4539/5397	130
Poxau	8311	9,99	174	295	359	654	65,5	603	4341/5381	131
Puchhausen	8441	11,82	114	211	252	463	39,2	469	4536/5402	132
Reisbach, Markt	8386	2,06	533	686	871	1 557	755,8	1 494	4546/5382	133
Reith	8386	13,17	131	262	260	522	39,6	464	4545/5381	134
Rimbach	8311	8,30	65	130	127	257	31,0	293	4549/5370	135
Steinberg	8381	7,37	250	386	429	815	110,6	800	4543/5382	136
Teisbach, Markt	8311	9,15	398	664	690	1 354	148,0	1 309	4534/5387	137
Thurnthenning	8311	10,85	121	233	236	469	43,2	523	4538/5394	138
Weigendorf	8311	27,71	248	500	553	1 053	38,0	1 011	4531/5384	142
Zusammen		414,61	10 476	16 498	18 470	34 968	84,3	33 897		

34 Landkreis Eggenfelden

Sitz der Kreisverwaltung: Eggenfelden, Stadt
Amtliches Kraftfahrzeugkennzeichen: EG

AG: Eggenfelden; — LG: Landshut; — OLG: München; — ArG: Passau; — SG: Landshut; — VG: Regensburg; — AA: Pfarrkirchen; — FA: Eggenfelden; — OFD: München;
— ZA: Simbach a. Inn; — HZA, HK, LuHK: Passau; — OPD: München f.d. Gemeindeteile Adersbach, Asenkerschbaum, Bettstetten, Brandstetten, Braunsberg, Breitendorf,
Deckstatt, Feichtgrub, Freineck, Geratsberg, Geratskirchen, Harpeding, Hermannsreut, Herrnholz, Hiitelsberg, Hinterwimm, Holzen, Holzhauser, Kleingeggenberg, Königshub,
Leithen, Loh, Ohnatsberg, Poxod, Schachten, Spatenod, Stadlthann, Vorrach, Wiesen, Windbichl u. Zwecksberg i.d. Gem. 119, Regensburg f. ubr. Gem. u. ubr. Teile d. Gem.
119, — StA: Arnstorf f.d. Gem. 111, 156, Mariakirchen f.d. Gem. 131, 139, 158, Roßbach f.d. Gem. 154, 159, 167, Schonau i. Schonau f.d. Gem. 160, 161,
Wurmansquick f.d. Gem. 133, 171, ubr. Gem. bilden jeweils einen eigenen Standesamtsbezirk; — KWE: Deggendorf.

Arnstorf, Markt	8382	4,09	863	1 047	1 447	2 494	609,8	2 389	4561/5381	111
Diepoltskirchen	8331	2,61	101	166	179	345	132,2	362	4552/5372	112
Eggenfelden	8330	4,27	2 550	2 798	3 811	6 609	1 547,8	6 260	4557/5363	114
Emmersdorf	8359	16,51	239	375	469	844	51,1	876	4574/5381	115
Falkenberg	8331	22,66	264	493	534	1 027	45,3	1 064	4554/5370	116
Funfleiten	8331	12,83	121	246	250	496	38,7	548	4552/5375	117
Gangkofen, Markt	8314	4,28	881	944	1 370	2 314	540,7	2 008	4542/5367	118
Geratskirchen	8261	12,91	147	278	312	590	45,7	595	4549/5366	119
Gern I	8331	2,22	388	481	569	1 050	473,0	891	4557/5363	120
Gern II	8333	4,82	60	94	110	204	42,3	252	4559/5362	121
Hainberg	8382	8,60	69	140	154	294	34,2	299	4560/5379	122
Hammersbach	8331	16,05	237	401	431	832	51,8	831	4554/5359	123
Hebertsfelden	8333	9,78	344	444	556	1 000	102,2	898	4561/5364	124
Hirschhorn	8331	14,19	250	423	467	890	62,7	869	4556/5359	126
Huldsessen	8331	17,37	343	496	604	1 100	63,3	1 193	4552/5362	127
Jägerndorf	8331	16,45	186	366	402	768	46,7	841	4557/5378	128
Johanniskirchen	8341	22,74	414	679	760	1 439	63,3	1 429	4570/5378	129
Kirchberg	8331	11,03	410	599	663	1 262	114,4	1 375	4554/5365	130
Kohlstorf	8382	4,20	29	62	75	137	32,6	162	4562/5382	131
Kollbach	8331	11,14	135	223	262	485	43,5	525	4545/5375	132
Langeneck	8333	6,48	70	153	141	294	45,4	308	4563/5361	133
Langgraben	8384	14,06	146	290	296	586	41,7	570	4555/5380	134
Linden	8333	16,98	357	607	638	1 245	73,3	1 210	4562/5365	135
Lohbruck	8331	11,02	94	201	209	410	37,2	432	4559/5361	136
Malgersdorf	8331	9,04	210	285	350	635	70,2	579	4555/5378	137
Malling	8314	12,13	97	206	185	391	32,2	421	4542/5365	138
Mariakirchen	8381	5,84	135	227	260	487	83,4	491	4564/5383	139
Massing, Markt	8332	3,41	392	510	699	1 209	354,5	1 034	4545/5362	141
Mitterhausen	8382	12,20	82	168	184	352	28,9	352	4563/5379	142
Mitterskirchen	8331	16,11	278	493	553	1 046	64,9	1 015	4554/5357	143
Münchsdorf	8381	5,25	156	245	315	560	106,7	494	4567/5384	144
Obertrennbach	8331	14,45	116	246	243	489	33,8	531	4542/5372	145
Panzing	8314	7,91	181	298	306	604	76,4	564	4542/5366	146
Peterskirchen	8330	13,19	289	474	520	994	75,4	1 024	4555/5367	147
Pischelsdorf	8384	3,37	65	93	115	208	61,7	199	4552/5380	149
Porndorf	8359	6,71	131	224	241	465	69,3	453	4574/5385	150
Reicheneibach	8331	15,18	137	236	257	493	32,5	576	4546/5370	151
Rimbach	8331	17,39	162	311	362	673	38,7	687	4548/5370	152
Roggling	8331	8,65	106	232	224	456	52,7	480	4563/5357	153
Roßbach	8381	2,88	159	214	257	471	163,5	421	4570/5385	154
Ruhstorf	8331	14,19	181	318	334	652	45,9	666	4551/5378	155
Ruppertskirchen	8382	22,15	148	307	335	642	29,0	651	4557/5382	156
Sallach	8331	11,07	66	138	146	284	25,7	335	4548/5371	157
Sattlern	8381	10,04	53	104	114	218	21,7	229	4564/5384	158
Schmiedorf	8381	4,35	69	98	143	241	55,4	276	4568/5386	159
Schonau I	8331	4,54	168	219	305	524	115,4	530	4562/5372	160
Schonau II	8341	5,91	41	85	85	170	28,8	176	4563/5370	161
Simbach, Markt	8384	2,77	468	529	718	1 247	450,2	1 237	4554/5381	162
Staudach	8331	11,47	85	173	176	349	30,4	393	4547/5366	163
Taufkirchen	8331	12,98	205	334	387	721	55,5	778	4552/5367	164
Thandorf	8381	16,86	179	382	376	758	45,0	788	4567/5382	165
Unterdietfurt	8331	14,70	228	417	451	868	59,0	902	4549/5362	166
Untergrafendorf	8359	17,11	133	277	272	549	32,1	571	4571/5386	167
Unterhausbach	8331	12,12	138	279	311	590	48,7	589	4558/5371	168
Unterhöft	8331	16,89	116	241	250	491	29,1	552	4561/5371	169
Unterzeitlarn	8341	11,71	103	205	220	425	36,3	453	4563/5373	148
Wolfsegg	8331	14,81	266	402	459	861	58,1	804	4545/5364	170
Wurmansquick, Markt	8331	24,42	506	884	982	1 866	76,4	1 830	4558/5358	171
Zeil	8331	11,91	112	247	275	522	43,8	531	4556/5373	172
Zusammen		661,00	14 659	22 107	26 119	48 226	73,0	47 799		

Gemeinde		Fläche	Haus- halte	Wohnbevölkerung am			Koor- di-naten schlüssel	Stati- stische Kenn- ziffer
				27.5.1970		6.6.1961		
Namen	Post- leit- zahl			mannlich	weiblich	insgesamt		
		qkm	Anzahl		Einw./qkm	Anzahl		

35 Landkreis Grafenau

Sitz der Kreisverwaltung: Grafenau, Stadt

Amtliches Kraftfahrzeugkennzeichen: GRA

AG: Grafenau; — LG: Deggendorf; — OLG: München; — ArG: Passau; — SG: Landshut; — VG: Regensburg; — AA: Deggendorf; — FA: Schönberg (Niederbay.); — OFD: München; — ZA: Deggendorf; — HZA: Landshut; — HK, IuHK: Passau; — OPD: Regensburg; — StA: Grafenau f.d. Gem. 115, 116, 124, 127, 130, Haus i. Wald f.d. Gem. 114, 118, 123, Innernzell f.d. Gem. 119 u. d. Gemeindeteil Bärndorf i.d. Gem. 134, Schönberg f.d. Gem. 120, 133, Thurmsbang f.d. Gem. 134 ohne die Gemeindeteile Bärndorf u. Ebenreuth, 135, Zenting f.d. Gem. 136 u.f.d. Gemeindeteil Ebenreuth i.d. Gem. 134, übr. Gem. bilden jeweils einen eigenen Standesamtsbezirk; — KWE: Deggendorf.

Eberhardsreuth	8351	3,64	194	243	292	535	147,0	497	4600/5409	112
Eppenschlag	8351	17,01	265	422	470	892	52,4	886	4595/5418	113
Grafenau, Stadt	8352	2,56	975	1 176	1 582	2 758	1 077,3	2 463	4603/5414	115
Großarmschlag	8351	8,90	164	300	323	623	70,0	607	4601/5417	116
Haus i. Wald	8351	7,03	311	422	527	949	135,0	855	4602/5407	114
Heinrichsreit	8351	5,17	57	117	119	236	45,6	235	4604/5409	118
Innernzell	8351	21,14	438	721	767	1 488	70,4	1 352	4594/5413	119
Kirchberg	8351	9,68	121	211	222	433	44,7	444	4598/5410	120
Lembach	8391	7,21	144	249	264	513	71,2	413	4602/5405	122
Nendlnach	8351	6,63	85	147	163	310	46,8	334	4602/5410	123
Neudorf	8351	13,14	284	469	519	988	75,2	916	4605/5413	124
Oberkreuzberg	8351	11,16	554	730	802	1 532	137,3	1 381	4598/5418	125
Ranfels	8359	9,86	115	174	171	345	35,0	377	4593/5404	126
Rosenau	8351	8,04	102	201	212	413	51,4	368	4604/5416	127
Saldenburg	8391	18,57	363	629	653	1 282	69,0	1 289	4600/5405	128
Sankt Oswald	8351	41,15	1 075	1 687	1 756	3 443	83,7	3 286	4605/5418	129
Schlag	8352	15,50	575	904	954	1 858	119,9	1 768	4603/5413	130
Schöfweg	8351	15,89	329	540	592	1 132	71,2	1 010	4590/5412	131
Schönanger	8351	27,53	618	927	1 077	2 004	72,8	1 890	4607/5416	132
Schönberg, Markt	8351	19,41	880	1 200	1 351	2 551	131,4	2 318	4598/5412	133
Solla	8351	8,09	97	214	191	405	50,1	374	4595/5409	134
Spiegelau	8356	28,37	987	1 219	1 428	2 647	93,3	2 716	4597/5421	121
Thurmsbang	8391	25,90	445	704	772	1 476	57,0	1 250	4597/5404	135
Zenting	8359	11,87	263	320	399	719	60,6	661	4592/5407	136
Gemeindefreie Gebiete		36,27						10		444
Forstöd									4601/5407	444
Klingenbrunner Wald									4596/5424	444
Sankt Oswald									4606/5424	444
Sonnenwald									4590/5410	444
Waldhauserwald									4608/5424	444
Zusammen		379,72	9 441	13 926	15 606	29 532	77,8	27 700		

36 Landkreis Griesbach i. Rottal

Sitz der Kreisverwaltung: Griesbach i. Rottal, Stadt

Amtliches Kraftfahrzeugkennzeichen: GRI

AG: Griesbach i. Rottal f.d. Gem. 114, 116, 117, 120, 122, 123, 133, 135, 138, 139, 140, 142, 145 u. f.d. gemfr. Gebiete Grünleithe u. Steinkart, Rottalmünster f. übr. Gem.; — LG: Passau; — OLG: München; — ArG: Passau; — SG: Landshut; — VG: Regensburg; — AA: Pfarrkirchen; — FA: Griesbach (Rottal); — OFD: München; — ZA: Neuhaus a. Inn; — HZA, HK, IuHK: Passau; — OPD: Regensburg; — StA: Kößlarn f.d. Gem. 119, 125 übr. Gem. bilden jeweils einen eigenen Standesamtsbezirk; — KWE: Deggendorf.

Aigen a. Inn	8399	14,89	288	424	499	923	62,0	954	4593/5353	111
Asbach	8399	9,82	237	403	434	837	85,2	810	4587/5362	112
Bayerbach	8399	14,79	349	604	666	1 270	85,9	1 285	4585/5364	113
Birnbach	8345	4,94	455	554	697	1 251	253,2	1 141	4581/5368	114
Eggfling a. Inn	8399	16,57	285	451	489	940	56,7	981	4598/5355	115
Griesbach i. Rottal, Stadt	8399	2,55	918	1 118	1 459	2 577	1 010,6	2 368	4589/5369	116
Haarbach	8359	45,43	668	1 201	1 302	2 503	55,1	2 561	4593/5367	117
Hartkirchen, Markt	8399	16,50	384	605	693	1 298	78,7	1 322	4603/5364	118
Hubreith	8399	17,46	186	321	337	658	37,7	684	4585/5360	119
Hutting	8399	10,50	184	355	351	706	67,2	719	4596/5371	120
Indling	8398	17,25	445	735	790	1 525	88,4	1 498	4600/5364	121
Karpfham	8399	15,81	270	442	499	941	59,5	921	4590/5365	122
Kindlbach	8395	10,94	124	228	257	485	44,3	498	4589/5366	123
Kirchham	8399	18,46	333	701	703	1 404	76,1	1 291	4593/5357	124
Kößlarn, Markt	8399	1,50	315	381	505	886	590,7	895	4583/5360	125
Kuhnham	8399	15,94	257	441	521	962	60,4	1 068	4592/5363	126
Malching	8399	25,21	345	615	637	1 252	49,7	1 257	4588/5354	127
Mittich	8399	17,82	253	414	476	890	49,9	1 070	4604/5368	128
Pocking	8398	19,29	1 909	2 565	2 933	5 498	285,0	4 067	4597/5363	131
Reutern	8399	16,12	206	387	385	772	47,9	784	4591/5371	133
Rottalmünster, Markt	8399	19,65	1 028	1 447	1 738	3 185	162,1	2 897	4589/5359	134
Ruhstorf a. d. Rott	8399	13,52	998	1 502	1 695	3 197	236,5	2 893	4599/5367	135
Safferstetten	8399	9,76	305	406	547	953	97,6	736	4597/5357	137
Sankt Salvator	8359	13,08	256	370	415	785	60,0	802	4588/5375	138
Schmidham	8399	14,83	277	491	511	1 002	67,6	997	4593/5372	139
Tettenweis	8399	28,66	472	783	914	1 697	59,2	1 848	4594/5368	140
Thanham	8399	6,53	61	120	126	246	37,7	226	4584/5362	141
Untertattenbach	8345	22,32	275	514	547	1 061	47,5	1 074	4579/5368	142
Weihmörting	8399	15,04	173	325	379	704	46,8	756	4590/5362	144
Weng	8399	20,04	286	521	584	1 105	55,1	1 118	4585/5369	145
Wüding	8399	16,59	253	451	473	924	55,7	942	4600/5358	146
Gemeindefreie Gebiete		1,51								444
Grünleithe									4590/5370	444
Steinkart									4588/5373	444
Zusammen		493,32	12 795	19 875	22 562	42 437	86,0	40 463		

Gemeinde		Fläche	Haus- halte	Wohnbevölkerung am				Koor- di- naten schlüssel	Stati- stische Kenn- ziffer	
Namen	Post- leit- zahl			27.5.1970			6.6.1961			
				mannlich	weiblich	insgesamt				
		qkm	Anzahl			Einw./qkm	Anzahl			
37 Landkreis Kelheim										
Sitz der Kreisverwaltung: Kelheim, Stadt										
Amtliches Kraftfahrzeugkennzeichen: KEH										
AG: Abensberg f.d. Gem. 111 bis 115, 117, 119, 121, 124, 127, 132, 134, 138, 141, 143, 144, 145, 147, 148, 151, 155, 156, 158, 159, 165, u. gemfr. Gebiet Durnbacher Forst, Kelheim f. übr. Gem. u. übr. gemfr. Gebiete; — LG: Regensburg; — OLG: Nurnberg; — ArG: Regensburg; — SG: Landshut; — VG, AA: Regensburg; — FA: Kelheim; — OFD: München; — ZA, HZA: Landshut; HK, IuHK: Regensburg; — OPD: München f.d. Gemeindeteil Umbertshausen i.d. Gem. 124 u. f.d. Gemeindeteil Schwaig i.d. Gem. 158, Regensburg f. übr. Gem. u. übr. Teile d. Gem. 124 u. 158; — StA: Biburg f.d. Gem. 112, 119, Kapfelberg f.d. Gem. 135, 140, Kelheimwinzer f.d. Gem. 128, 137, Kirchdorf f.d. Gem. 132, 138, Muhlhausen f.d. Gem. 124, 143, Pullach f.d. Gem. 113, 151, Reißing f.d. Gem. 152, 162, Staubing f.d. Gem. 131, 160, Weitenburg f.d. Gem. 161, 166, übr. Gem. bilden jeweils einen eigenen Standesamtsbezirk; — KWE: Landshut.										
Abensberg, Stadt	8423	15,99	1 793	2 353	2 777	5 130	320,8	4 749	4489/5409	111
Altdurnbuch	8421	4,50	48	101	113	214	47,6	184	4488/5406	112
Arnhofen	8421	6,24	98	153	154	307	49,2	240	4491/5411	113
Arresting	8421	3,09	24	57	52	109	35,3	111	4481/5414	114
Bachl	8421	7,37	29	78	72	150	20,4	147	4496/5408	115
Bad Abbach, Markt	8403	5,78	860	1 221	1 472	2 693	465,9	2 161	4503/5422	116
Bad Gögging	8421	12,27	246	453	470	923	75,2	766	4484/5410	117
Bergmatting	8411	6,25	36	76	87	163	26,1	175	4499/5426	118
Biburg	8421	9,71	179	344	327	671	69,1	626	4490/5406	119
Dünzling	8401	13,88	100	192	186	378	27,2	380	4508/5416	120
Eining	8421	6,64	61	135	135	270	40,7	259	4483/5413	121
Einmuß	8421	10,63	75	165	180	345	32,5	361	4496/5413	122
Essing, Markt	8421	17,38	343	471	525	996	57,3	964	4485/5421	123
Geibenstetten	8425	2,41	28	63	66	129	53,5	141	4482/5403	124
Großmuß	8421	7,32	106	219	218	437	59,7	391	4497/5411	125
Hausen	8421	8,12	174	339	319	658	81,0	609	4500/5414	126
Helchenbach	8421	9,17	49	111	105	216	23,6	243	4499/5407	127
Herrnsaal	8421	5,45	48	85	88	173	31,7	201	4496/5419	128
Herrnwalthann	8421	19,23	115	256	231	487	25,3	484	4499/5412	129
Hienheim	8421	19,92	156	338	316	654	32,8	676	4483/5414	130
Horlbach	8421	5,63	24	65	59	124	22,0	127	4492/5405	132
Holzharlanden	8421	6,20	32	74	79	153	24,7	155	4488/5415	131
Ihrlerstein	8421	17,18	860	1 389	1 460	2 849	165,8	2 334	4490/5423	133
Irnsing	8421	9,33	131	285	259	544	58,3	525	4481/5411	134
Kapfelberg	8421	11,70	116	231	205	436	37,3	443	4499/5422	135
Kelheim, Stadt	8420	18,28	4 571	5 622	6 561	12 183	666,5	11 935	4491/5420	136
Kelheimwinzer	8421	6,63	270	454	456	910	137,3	721	4494/5420	137
Kirchdorf	8421	17,51	159	367	356	723	41,3	728	4493/5404	138
Lengfeld	8403	10,64	203	344	351	695	65,3	672	4501/5420	139
Lohstadt	8421	4,70	73	130	141	271	57,7	248	4499/5424	140
Marching	8421	4,51	61	117	133	250	55,4	283	4479/5409	141
Mitterfecking	8421	8,47	204	336	368	704	83,1	632	4496/5415	142
Mühlhausen	8421	9,98	209	341	354	695	69,6	649	4484/5404	143
Neustadt a.d. Donau, Stadt	8425	14,99	1 586	2 275	2 499	4 774	318,5	3 548	4483/5408	144
Niederumelsdorf	8421	8,85	99	204	235	439	49,6	438	4490/5399	145
Oberndorf	8403	3,93	140	235	236	471	119,8	442	4502/5424	146
Oberulrain	8425	6,70	44	105	90	195	29,1	207	4486/5407	147
Offenstetten	8421	6,58	270	534	596	1 130	171,7	894	4493/5408	148
Peising	8403	10,41	98	185	205	390	37,5	298	4504/5420	149
Poikam	8421	3,48	71	119	140	259	74,4	255	4501/5421	150
Pullach	8421	10,11	70	149	156	305	30,2	314	4491/5412	151
Reißing	8421	7,03	60	132	123	255	36,3	238	4493/5415	152
Saal a.d. Donau	8424	10,36	1 219	1 754	1 961	3 715	358,6	3 717	4495/5418	153
Saalhaupt	8421	5,80	45	97	107	204	35,2	201	4504/5417	154
Sallingberg	8421	6,53	43	91	102	193	29,6	191	4494/5406	155
Sandharlanden	8421	9,56	152	314	302	616	64,4	470	4486/5411	156
Schneidhart	8301	10,60	77	176	175	351	33,1	353	4503/5414	157
Schwaig	8071	6,39	174	303	330	633	99,1	538	4478/5404	158
Siegenburg, Markt	8421	16,78	592	872	985	1 857	110,7	1 884	4489/5402	159
Staubing	8421	7,56	66	133	163	296	39,2	310	4486/5416	160
Stausacker	8420	5,01	39	69	76	145	28,9	165	4487/5417	161
Teuerting	8421	5,82	61	90	120	210	36,1	181	4492/5414	162
Teugn	8421	16,37	298	528	539	1 067	65,2	989	4501/5417	163
Thaldorf	8421	10,47	175	282	298	580	55,4	600	4492/5416	164
Train	8421	10,14	327	581	614	1 195	117,9	989	4487/5399	165
Weitenburg	8421	4,73	99	215	187	402	85,0	396	4487/5417	166
Gemeindefreie Gebiete		99,12								444
Durnbacher Forst									4482/5400	444
Einwald									4488/5425	444
Frauenforst									4493/5424	444
Hacklberg									4484/5421	444
Hienheimer Forst									4481/5420	444
Ringberg									4498/5418	444
Zusammen		619,43	17 286	26 408	28 914	55 322	89,3	50 938		

38 Landkreis Kötzing									
Sitz der Kreisverwaltung: Kötzing, Stadt									
Amtliches Kraftfahrzeugkennzeichen: KÖZ									
AG: Neukirchen b. Hl. Blut f.d. Gem. 121, 122, 126, 128, 132, 135, 138, 140, 144, 145, 146, 150, 151, Kötzing f. übr. Gem. u. d. gemfr. Gebiet; — LG: Regensburg; — OLG: Nurnberg; — ArG: Weiden i.d. Opf.; — SG: Landshut; — VG: Regensburg; — AA: Schwandorf i. Bay.; — FA: Kötzing; — OFD: München; — ZA, HZA: Landshut; — HK, IuHK: Passau; — OPD: Regensburg; — StA: Gem. bilden jeweils einen eigenen Standesamtsbezirk; — KWE: Landshut.									

Gemeinde		Fläche	Haus- halte	Wohnbevölkerung am				Koor- di-naten schlussel	Stati- stische Kenn- ziffer	
Namen	Post- leit- zahl			27.5.1970			6.6.1961			
				mannlich	weiblich	insgesamt				
		qkm	Anzahl			Einw./qkm	Anzahl			
Altrandsberg	8491	4,48	172	207	266	473	105,6	506	4554/5443	112
Ansdorf	8491	11,70	171	272	281	553	47,3	480	4570/5453	113
Arndorf	8493	9,86	311	450	479	929	94,2	890	4565/5449	114
Arrach	8491	17,18	356	450	571	1 021	59,4	885	4572/5451	115
Bärndorf	8491	5,53	102	189	154	343	62,0	347	4557/5451	117
Blaibach	8491	8,11	454	558	720	1 278	157,6	1 105	4559/5448	118
Chamerau	8491	9,19	342	487	581	1 068	116,2	1 063	4555/5452	119
Eismannsberg	8491	5,72	59	107	108	215	37,6	217	4559/5444	120
Engelshütt	8496	13,24	168	244	283	527	39,8	521	4575/5453	121
Eschlkam, Markt	8491	3,85	266	316	397	713	185,2	652	4566/5463	122
Gehstorf	8493	6,03	133	181	219	400	66,3	403	4562/5450	123
Gotzendorf	8491	11,20	163	210	278	488	43,6	524	4567/5452	124
Grafenwiesen	8491	5,59	400	478	647	1 125	201,3	1 104	4565/5452	125
Großaign	8491	11,23	111	203	208	411	36,6	489	4567/5464	126
Grub	8491	7,62	94	162	174	336	44,1	324	4553/5442	127
Haibühl	8491	11,63	391	499	647	1 146	98,5	1 183	4573/5452	128
Harrling	8491	4,38	103	175	155	330	75,3	290	4552/5445	129
Haus	8491	2,29	117	157	193	350	152,8	335	4563/5451	130
Hohenwarth	8491	2,75	362	376	547	923	335,6	910	4568/5452	131
Kleinaign	8491	8,16	111	208	208	416	51,0	415	4565/5463	132
Kotzting, Stadt	8493	4,56	1 298	1 574	1 967	3 541	777,0	3 201	4563/5449	133
Kreuzbach	8491	8,73	117	156	179	335	38,4	329	4559/5447	134
Lam, Markt	8496	20,16	917	1 051	1 363	2 414	119,7	2 394	4577/5452	135
Lederdorn	8491	8,59	183	271	266	537	62,5	477	4559/5451	136
Liebenstein	8491	7,39	121	161	205	366	49,5	373	4561/5454	137
Lohberg	8491	59,32	660	841	1 068	1 909	32,2	1 967	4581/5449	138
Miltach	8491	8,01	287	380	453	833	104,0	765	4556/5447	139
Neukirchen b.Hl. Blut, Markt	8491	31,74	932	1 231	1 526	2 757	86,9	2 707	4571/5458	140
Niederndorf	8491	7,81	81	132	128	260	33,3	281	4570/5445	141
Oberndorf	8491	3,93	81	120	141	261	66,4	247	4556/5446	142
Rimbach	8491	6,73	370	435	590	1 025	152,3	968	4565/5455	143
Rittsteig	8491	14,19	192	269	295	564	39,7	564	4576/5457	144
Schwarzenberg	8491	17,24	122	222	210	432	25,1	427	4565/5460	145
Stachesried	8491	8,14	167	293	303	596	73,2	541	4569/5462	146
Thenried	8491	6,78	114	174	197	371	54,7	344	4563/5455	147
Traidersdorf	8491	11,72	148	240	240	480	41,0	455	4568/5447	148
Voggendorf	8491	4,59	88	126	135	261	56,9	248	4563/5453	149
Vorderbuchberg	8491	7,33	124	151	212	363	49,5	323	4571/5460	150
Warzenried	8491	18,47	258	404	474	878	47,5	888	4571/5463	151
Weißengrün	8493	6,92	99	128	166	294	42,5	292	4562/5448	152
Wolfersdorf	8491	2,86	74	103	130	233	81,5	208	4554/5444	153
Zandt	8491	10,72	185	305	345	650	60,6	667	4553/5447	154
Zenching	8491	9,02	112	192	214	406	45,0	386	4560/5457	155
Gemeindefreies Gebiet										444
Hoher Bogen		6,73							4567/5456	444
Zusammen		451,42	11 116	14 888	17 923	32 811	72,7	31 695		

39 Landkreis Landau a.d. Isar
Sitz der Kreisverwaltung: Landau a.d. Isar, Stadt
Amtliches Kraftfahrzeugkennzeichen: LAN

AG: Landau a.d. Isar; — LG: Landshut; — OLG: München; — ArG: Regensburg; — SG: Landshut; — VG: Regensburg; — AA: Landshut; — FA: Landau (Isar); — OFD: München; — ZA, HZA: Landshut; — HK, IuHK: Passau; — OPD: Regensburg; — StA: Aufhausen f.d. Gem. 113, 138, übr. Gem. bilden jeweils einen eigenen Standesamtsbezirk; — KWE: Deggendorf.

Adldorf	8381	15,25	232	408	426	834	54,7	887	4562/5389	111
Altenbuch	8351	10,26	158	251	287	538	52,4	630	4355/5406	112
Aufhausen	8381	6,50	184	289	326	615	94,6	560	4556/5387	113
Dornach	8383	20,42	277	421	490	911	44,6	924	4566/5389	114
Eichendorf, Markt	8383	3,39	540	705	930	1 635	482,3	1 657	4563/5389	115
Ettling	8381	17,32	188	365	390	755	43,6	760	4560/5396	116
Exing	8381	9,93	151	241	291	532	53,6	569	4558/5389	117
Frammering	8380	18,67	335	539	615	1 154	61,8	1 133	4554/5395	118
Ganacker	8381	19,05	347	551	582	1 133	59,5	1 179	4551/5398	119
Großenpinning	8351	8,45	71	137	145	282	33,4	299	4550/5404	120
Großköllnbach	8381	23,12	381	616	682	1 298	96,1	1 374	4545/5396	121
Haidenkofen	8351	2,52	35	67	57	124	49,2	149	4550/5402	122
Haidlfing	8351	17,82	368	537	574	1 111	62,3	1 160	4552/5401	123
Hartkirchen	8383	11,60	153	243	281	524	45,2	574	4567/5391	124
Hauersdorf	8381	7,31	139	224	234	458	62,7	482	4553/5386	125
Hocking	8380	17,96	270	503	514	1 017	56,6	973	4550/5391	132
Indersbach	8383	8,55	59	141	129	270	31,6	244	4561/5386	126
Kammern	8381	14,83	186	360	368	728	49,1	724	4556/5392	127
Lailling	8351	7,82	80	155	137	292	37,3	275	4561/5401	128
Landau a.d. Isar, Stadt	8380	6,67	2 381	2 814	3 549	6 363	954,0	6 038	4551/5393	129
Mettenhausen	8381	10,22	105	184	214	398	38,9	448	4553/5387	130
Niederhausen	8381	12,21	149	246	291	537	44,0	561	4551/5385	131
Oberhausen	8381	17,59	192	356	353	709	40,3	739	4549/5384	133
Pilsting, Markt	8385	6,18	672	945	1 065	2 010	325,2	1 809	4548/5396	135
Reichersdorf	8381	6,22	123	215	227	442	71,1	457	4555/5388	136
Reichstorf	8383	5,77	115	209	198	407	70,5	411	4568/5390	137
Rengersdorf	8381	8,48	49	103	101	204	24,1	214	4558/5388	138
Waibling	8385	26,07	395	690	718	1 408	54,0	1 512	4546/5397	139
Waltersdorf, Markt	8351	27,97	1 097	1 396	1 695	3 091	110,5	3 154	4555/5400	140
Zehlfing	8381	15,47	239	413	452	865	55,9	798	4556/5395	141
Zusammen		383,62	9 671	14 324	16 321	30 645	79,9	30 694		

09 Bayern
2 RB Niederbayern

40, 41

Table with 8 columns: Gemeinde, Post-leit-zahl, Fläche, Haus-halte, Wohnbevölkerung am 27.5.1970 (mannlich, weiblich, insgesamt), 6.6.1961, Koor-dinaten schlüssel, Stati-stische Kenn-ziffer.

40 Landkreis Landshut

Sitz der Kreisverwaltung: Landshut, Stadt
Amtliches Kraftfahrzeugkennzeichen: LA

AG, LG: Landshut; - OLG: München; - ArG: Regensburg; - SG: Landshut; - VG: Regensburg; - AA: Landshut; - FA: Landshut (Bay); - OFD: München; - ZA, HZA: Landshut; - HK, LuHK: Passau; - OPD: München f.d. Gemeindeteil Haselfurth u. d. Gemeindeteil Sirtl i.d. Gem. 120, f.d. Gemeindeteil Engelsdorf i.d. Gem. 167, Regensburg f. übr. Gem. u. übr. Teile d. Gem. 120, 140, 167; - StA: Adlkofen f.d. Gem. 111, 119, Ast f.d. Gem. 115, 157, Gündlkofen f.d. Gem. 130, 158, Postau f.d. Gem. 128, 154, 159, Weihenstephan f.d. Gem. 163, 164, übr. Gem. bilden jeweils einen eigenen Standesamtsbezirk; - KWE: Landshut.

Table with 10 columns: Name, Post-leit-zahl, Fläche, Haus-halte, männlich, weiblich, insgesamt, 6.6.1961, Koor-dinaten schlüssel, Stati-stische Kenn-ziffer. Includes a 'Zusammen' row at the bottom.

41 Landkreis Mainburg

Sitz der Kreisverwaltung: Mainburg, Stadt
Amtliches Kraftfahrzeugkennzeichen: MAI

AG: Mainburg; - LG: Landshut; - OLG: München; - ArG: Regensburg; - SG: Landshut; - VG: Regensburg; - AA: Landshut; - FA: Mainburg; - OFD: München; - ZA, HZA: München - Schwanthalerstraße; - HK, LuHK: Passau; - OPD: München f.d. Gemeindeteile Lindach u. Straßberg i.d. Gem. 111, f.d. Gemeindeteile Hüll, Nietenhausen u. Schrittenlohe i.d. Gem. 115, f.d. Gemeindeteile Larsbach, Grubwinn, Hirnsberg u. Kumpfmühle i.d. Gem. 125, Regensburg f. übr. Gem. u. übr. Teile d. Gem. 111, 115 u. 125; - StA: Appersdorf f.d. Gem. 112, 130, Attenhofen f.d. Gem. 113, 136, Au i.d. Hallertau f.d. Gem. 114, 122, Mainburg f.d. Gem. 124, 128, Obersußbach f.d. Gem. 133, 135, übr. Gem. bilden jeweils einen eigenen Standesamtsbezirk; - KWE: Landshut.

Table with 10 columns: Name, Post-leit-zahl, Fläche, Haus-halte, männlich, weiblich, insgesamt, 6.6.1961, Koor-dinaten schlüssel, Stati-stische Kenn-ziffer.

Gemeinde		Fläche	Haus- halte	Wohnbevölkerung am					Koor- dina- ten schlüssel	Stati- stische Kenn- ziffer
				27.5 1970			6.6.1961			
Namen	Post- leit- zahl			qkm	Anzahl			Einw./qkm		
Grünberg	8301	5,87	36	86	84	170	29,0	183	4485/5384	121
Günzenhausen	8301	6,90	38	85	84	169	24,5	193	4479/5380	122
Haslach	8301	6,13	43	99	95	194	31,6	199	4384/5381	123
Holzmannshausen	8302	5,04	18	43	51	94	18,7	108	4481/5390	124
Larsbach	8069	5,47	45	102	97	199	36,4	231	4476/5384	125
Leibersdorf	8301	8,43	109	196	204	400	47,4	417	4490/5388	126
Lindkirchen	8301	13,87	171	330	310	640	46,1	656	4485/5393	127
Mainburg, Stadt	8302	6,46	2 301	3 023	3 644	6 667	32,0	5 487	4484/5390	128
Martinszell	8301	10,43	46	107	124	231	22,1	236	4494/5384	129
Meilenhofen	8301	3,40	65	139	139	278	81,8	260	4489/5394	130
Mitterstetten	8301	13,30	90	195	225	420	31,6	432	4488/5396	131
Oberempfenbach	8301	10,94	91	240	203	443	40,5	437	4479/5388	132
Obermünchen	8301	6,72	33	88	90	178	26,5	180	4496/5383	133
Oberpindhart	8301	11,01	65	162	157	319	29,0	327	4478/5393	134
Obersüßbach	8301	8,05	165	316	312	628	78,0	654	4496/5386	135
Oberwangenbach	8301	6,37	34	91	80	171	26,8	164	4487/5393	136
Osseltshausen	8301	4,27	36	85	84	169	39,6	170	4476/5381	137
Osterwal	8301	5,55	58	130	107	237	42,7	240	4479/5383	138
Potzmes	8301	6,55	49	119	110	229	35,0	228	4486/5390	139
Ratzenhofen	8301	10,49	204	390	373	763	72,7	732	4486/5395	140
Rudertshausen	8301	6,00	38	90	80	170	28,3	193	4477/5382	141
Sandelzhausen	8301	9,13	357	565	623	1 188	130,1	1 054	4484/5388	142
Steinbach	8301	10,31	148	288	283	571	55,4	573	4481/5386	143
Tegernbach	8301	7,94	148	273	304	577	72,7	562	4485/5383	144
Volkenstchwand	8301	7,20	174	321	320	641	89,0	630	4491/5385	145
Walkertshofen	8301	5,67	85	158	173	331	58,4	368	4491/5393	146
Zusammen		308,08	6 312	10 655	11 407	22 062	71,6	20 811		

42 Landkreis Mallersdorf

Sitz der Kreisverwaltung: Mallersdorf, Markt

Amtliches Kraftfahrzeugkennzeichen: MAL

AG: Mallersdorf; — LG: Landshut; — OLG: München; — ArG: Regensburg; — SG: Landshut; — VG: Regensburg; — AA: Deggendorf; — FA: Mallersdorf; — OFD: München; — ZA, HZA: Landshut; — HK, IuHK: Passau; — OPD: Regensburg; — StA: Laberweinting f.d. Gem. 117, 133, Pinkofen f.d. Gem. 147, 158, ubr. Gem. bilden jeweils einen eigenen Standesamtsbezirk; — KWE: Landshut.

Allkofen	8401	5,25	69	140	139	279	53,1	281	4520/5411	111
Ascholtshausen	8301	4,49	63	111	113	224	49,9	230	4513/5405	113
Bayerbach b. Ergoldsbach	8301	18,62	319	530	603	1 133	60,8	1 141	4522/5396	114
Buchhausen	8301	4,26	51	88	104	192	45,1	197	4513/5409	115
Eggmühl	8301	6,68	240	420	494	914	136,8	783	4513/5412	116
Eitling	8301	4,81	45	72	99	171	35,6	205	4524/5409	117
Ergoldsbach, Markt	8305	7,23	1 289	1 539	1 960	3 499	484,0	3 474	4515/5395	118
Geiselhöring, Stadt	8442	6,27	961	1 197	1 483	2 680	427,4	2 712	4529/5410	120
Grafentraubach	8301	10,86	194	318	350	668	61,5	715	4521/5406	121
Graßfing	8401	4,97	39	77	84	161	32,4	174	4521/5410	122
Greilsberg	8301	5,46	55	96	103	199	36,4	217	4521/5400	123
Greißing	8442	5,69	68	139	116	255	44,8	269	4528/5410	124
Haader	8301	14,84	87	193	183	376	25,3	415	4526/5405	125
Hadersbach	8441	10,70	98	188	192	380	35,5	445	4528/5407	126
Haindling	8442	9,19	69	146	134	280	30,5	303	4531/5409	127
Hainsbach	8441	16,09	124	221	231	452	28,1	468	4531/5408	128
Hirschling	8441	9,01	59	112	122	234	26,0	236	4531/5412	129
Hofkirchen	8301	20,83	165	288	321	609	29,2	652	4522/5403	130
Holztraubach	8301	6,72	55	120	112	232	34,5	274	4516/5407	131
Inkofen	8401	3,06	52	102	100	202	66,0	202	4518/5411	132
Laberweinting	8301	7,20	309	468	495	963	133,8	948	4524/5407	133
Langenhattenbach	8301	8,99	85	178	184	362	40,3	374	4517/5398	134
Mallersdorf, Markt	8304	11,49	486	653	1 551	2 204	191,8	2 145	4518/5404	135
Mannsdorf	8306	7,87	25	46	58	104	13,2	103	4510/5408	136
Martinsbuch	8311	10,93	114	220	228	448	41,0	463	4531/5401	137
Mühlhausen	8301	6,56	65	137	152	289	44,1	271	4527/5395	138
Neufahrn i.NB	8301	6,24	697	967	1 056	2 023	324,2	2 034	4514/5400	139
Niederlindhart	8304	8,77	129	234	242	476	54,3	538	4517/5403	140
Oberdeggenbach	8301	3,44	52	98	97	195	56,7	218	4513/5410	141
Oberellenbach	8301	8,56	66	128	140	268	31,3	274	4518/5400	142
Oberhaselbach	8301	9,02	109	195	185	380	42,1	402	4511/5404	143
Oberlindhart	8301	11,41	119	232	229	461	40,4	523	4515/5402	144
Pfaffenberg, Markt	8301	6,20	567	735	892	1 627	262,4	1 345	4516/5404	146
Pinkofen	8401	8,10	47	100	106	206	25,4	211	4516/5410	147
Prinkofen	8305	12,24	245	415	434	849	69,4	778	4515/5396	148
Sallach	8441	11,78	159	290	290	580	49,2	541	4527/5409	150
Schierling, Markt	8306	21,02	1 068	1 562	1 760	3 322	158,0	2 983	4510/5411	151
Sußkofen	8301	15,73	122	274	271	545	34,6	553	4528/5397	152
Unterlaichling	8306	10,57	70	167	158	325	30,7	302	4511/5413	153
Upfkofen	8401	6,14	57	120	128	248	40,4	237	4518/5410	154
Wallkofen	8401	15,67	109	250	222	472	30,1	519	4523/5412	155
Weichs	8301	4,55	42	92	81	173	38,0	201	4523/5405	156
Winklsäß	8301	8,15	94	170	188	358	43,9	340	4512/5400	157
Zeitzkofen	8401	2,66	38	77	80	157	59,0	168	4515/5411	158
Gemeindefreies Gebiet		7,76								444
Hainsbacher Forst									4532/5405	444
Zusammen		406,08	8 976	13 905	16 270	30 175	74,3	29 864		

09 Bayern

2 RB Niederbayern

43, 44

Gemeinde		Fläche	Haus- halte	Wohnbevölkerung am			Koor- dinaten schlüssel	Stati- stische Kenn- ziffer
				27.5.1970		6.6.1961		
				mannlich	weiblich	insgesamt		
Namen	Post- leitz- zahl	qkm	Anzahl			Einw./qkm	Anzahl	

43 Landkreis Passau

Sitz der Kreisverwaltung Passau, Stadt

Ämtliches Kraftfahrzeugkennzeichen: PA

AG, LG: Passau; — OLG: München; — ArG: Passau; — SG: Landshut; — VG: Regensburg; — AA, FA: Passau; — OFD: München; — ZA: HZA, HK, IuHK: Passau; — OPD: Regensburg; — StA: Sandbach f.d. Gem. 140, 146, Sulzbach a. Inn f.d. Gem. 117, 142, Thyrnau f.d. Gem. 114, 143, übr. Gem. bilden jeweils einen eigenen Standesamtsbezirk; — KWE: Deggendorf.

Aicha vorm Wald	8359	18,53	405	754	814	1 568	84,6	1 433	4595/5394	111
Altenmarkt	8399	23,79	273	477	513	990	41,6	1 045	4599/5481	112
Bad Hohenstadt	8399	13,29	267	425	465	890	67,0	1 001	4597/5374	113
Büchlberg	8391	16,94	603	1 050	1 162	2 212	130,6	2 056	5391/5393	128
Donauwetzdorf	8391	8,44	75	173	187	360	42,7	322	5392/5389	114
Dorfbach	8359	10,11	212	336	382	718	71,0	744	4591/5377	115
Eglsee	8399	9,71	128	262	252	514	52,9	609	4603/5373	116
Eholfing	8399	7,26	56	107	116	223	30,7	234	4601/5369	117
Engertsham	8399	17,35	260	450	478	928	53,5	990	4601/5372	118
Fürstenstein	8359	19,30	1 097	1 805	1 864	3 669	190,1	3 446	4598/5399	119
Fürstenzell	8399	15,14	933	1 454	1 698	3 152	208,2	3 115	4597/5377	120
Grubweg	8390	9,13	1 912	2 744	2 801	5 545	607,3	4 272	5390/5384	121
Hacklberg	8391	14,48	1 296	1 723	2 315	4 038	278,9	4 079	4607/5383	122
Hals, Markt	8391	4,01	560	758	828	1 586	395,5	1 623	4608/5384	123
Haselbach	8391	11,54	291	519	544	1 063	92,1	954	4602/5391	124
Heining	8394	20,72	2 164	3 059	3 390	6 449	311,2	4 908	4603/5384	125
Hutthurm, Markt	8391	13,72	650	1 019	1 174	2 193	159,8	1 860	4608/5394	126
Kellberg	8391	15,78	402	702	789	1 491	94,5	1 332	5393/5385	127
München	8391	836	273	451	486	937	112,1	968	4608/5396	129
Neuburg a. Inn	8399	19,91	324	525	566	1 091	54,8	1 074	4607/5375	130
Neuhaus a. Inn	8399	1,96	431	495	789	1 284	655,1	1 231	4605/5370	131
Neukirchen a. Inn	8399	15,41	467	804	856	1 660	107,7	1 458	4601/5377	132
Neukirchen vorm Wald	8391	24,37	538	952	1 010	1 962	80,5	1 853	4602/5395	133
Nirsching	8391	9,56	152	287	290	577	60,4	535	5393/5396	134
Oberdiendorf	8391	6,14	244	446	438	884	144,0	773	5396/5388	135
Prag	8391	15,07	349	631	653	1 284	85,2	1 205	4610/5397	136
Raßberg	8391	13,75	165	308	295	603	43,9	650	5394/5393	137
Ruderting	8391	12,92	569	943	965	1 908	147,7	1 519	4604/5392	138
Salzweg	8391	16,16	643	1 049	1 129	2 178	134,8	1 291	4610/5387	139
Sandbach	8359	16,68	356	538	630	1 168	70,0	1 251	4594/5386	140
Straßkirchen	8391	15,76	288	526	540	1 066	67,6	957	4609/5390	141
Sulzbach a. Inn	8399	244	180	246	293	539	220,9	600	4603/5370	142
Thyrnau	8391	10,73	434	712	839	1 551	144,5	1 292	5392/5387	143
Tiefenbach	8391	17,00	650	1 038	1 120	2 158	126,9	1 776	4603/5388	144
Tittling, Markt	8391	20,80	1 284	1 777	2 147	3 924	188,7	3 439	4602/5400	145
Voglarn	8399	10,29	92	192	191	383	37,2	392	4594/5382	146
Vornbach	8399	9,74	226	365	401	766	78,6	681	4607/5373	147
Witzmannsberg	8391	18,72	344	651	714	1 365	72,9	1 424	4604/5398	148
Wotzdorf	8391	9,84	546	1 005	1 033	2 038	207,1	1 893	5397/5390	149
Zusammen		524,85	20 139	31 758	35 175	66 915	127,5	60 285		

44 Landkreis Pfarrkirchen

Sitz der Kreisverwaltung: Pfarrkirchen, Stadt

Ämtliches Kraftfahrzeugkennzeichen: PAN

AG: Simbach a. Inn f.d. Gem. 117, 118, 119, 121, 123, 125, 132, 135, 137, 139 bis 143, 145, 151, 152 u. gemfr. Gebiete, Pfarrkirchen f. übr. Gem.; — LG: Passau; — OLG: München; — ArG: Passau; — SG: Landshut; — VG: Regensburg; — AA: Pfarrkirchen; — FA: Simbach (Inn) f.d. Gem. 117, 118, 119, 121, 123, 125, 132, 135, 137, 139, 140 bis 143, 145, 151, 152 u. gemfr. Gebiete, Pfarrkirchen (Niederbay.) f. übr. Gem.; — OFD: München; — ZA: Simbach a. Inn, — HZA, HK, IuHK: Passau; — OPD: München f.d. Gemeindeteil Mannersdorf (tlw.) i.d. Gem. 121, Regensburg f. übr. Gem. u. übr. Teile d. Gem. 121; — StA: Pfarrkirchen f.d. Gem. 133, 136, 146, Postmünster f.d. Gem. 120, 134, 138, übr. Gem. bilden jeweils einen eigenen Standesamtsbezirk; — KWE: Deggendorf.

Amsham	8344	15,00	221	398	432	830	55,3	800	4580/5376	111
Anzenkirchen	8341	8,93	381	544	644	1 188	133,0	1 148	4576/5366	127
Asenham	8341	18,95	281	549	576	1 125	59,4	1 185	4579/5364	112
Baumgarten	8341	22,76	282	487	541	1 028	45,2	1 075	4573/5374	113
Brombach	8341	4,67	123	199	255	454	97,2	459	4575/5368	114
Dietersburg	8341	21,53	240	452	504	956	44,4	964	4568/5374	115
Eggldham	8344	21,85	445	665	775	1 440	65,9	1 462	4578/5377	116
Eggstetten	8265	7,76	134	250	257	507	65,3	538	4572/5351	117
Ering	8399	39,54	684	1 006	1 151	2 157	54,6	2 398	4585/5352	118
Erlach	8265	13,29	342	494	583	1 077	81,0	980	4577/5349	119
Gangerbauer	8341	15,85	132	275	306	581	36,7	652	4566/5365	120
Gumpersdorf	8342	12,10	254	453	514	967	79,9	818	4564/5350	121
Hirschbach	8341	12,66	229	399	483	882	69,7	900	4576/5369	122
Julbach	8265	9,30	570	825	950	1 775	190,9	1 603	4571/5347	123
Kirchdorf a. Inn	8265	28,76	1 011	1 569	1 774	3 343	116,2	2 646	4573/5346	125
Neuhofen	8341	11,84	135	232	249	481	40,6	550	4562/5369	129
Neukirchen b. Pfarrkirchen	8341	19,23	243	470	497	967	50,3	969	4571/5361	130
Nöham	8341	10,88	224	406	426	832	76,5	825	4566/5372	131
Oberturken	8331	8,95	138	269	283	552	61,7	550	4562/5353	132
Pfarrkirchen, Stadt	8340	3,77	2 151	2 602	3 194	5 796	1 537,4	6 034	4570/5367	133
Postmünster	8341	2,15	166	225	273	498	231,6	553	4567/5365	134
Radling	8341	12,08	153	294	311	605	50,1	610	4567/5356	135
Reichenberg	8340	22,92	686	1 000	1 111	2 111	92,1	1 684	4571/5368	136
Reut	8341	9,57	105	225	246	471	49,2	471	4570/5353	137
Schalldorf	8340	13,56	158	393	441	834	61,5	858	4567/5366	138
Schildthurn	8342	9,25	161	301	352	653	70,6	612	4564/5352	139

Gemeinde		Fläche	Haus- halte	Wohnbevölkerung am					Koor- di-naten schlüssel	Stati- stische Kenn- ziffer
Namen	Post- leit- zahl			27.5.1970			6.6.1961			
				mannlich	weiblich	insgesamt				
						qkm	Anzahl			
Simbach a. Inn, Stadt	8265	26,32	2 836	3 333	4 398	7 731	293,7	7 727	4576/5348	140
Stubenberg	8399	18,19	328	567	624	1 191	65,5	1 270	4580/5353	141
Tann, Markt	8342	1,21	586	685	890	1 575	1 301,7	1 588	4566/5353	142
Taubenbach	8342	10,32	181	301	345	646	62,6	663	4569/5349	143
Triftern, Markt	8343	31,93	893	1 319	1 514	2 833	88,7	2 977	4574/5363	144
Ulbering	8341	12,48	141	262	282	544	43,6	591	4575/5358	145
Untergrasensee	8340	17,37	354	614	656	1 270	73,1	877	4572/5366	146
Walburgskirchen	8341	15,91	198	365	389	754	47,4	754	4566/5359	148
Waldhof	8341	8,79	100	178	189	367	41,8	390	4573/5372	149
Wittibreut	8341	27,31	416	674	763	1 437	52,6	1 469	4573/5356	151
Zimmern	8341	13,72	187	360	347	707	51,5	764	4568/5357	152
Gemeindefreie Gebiete		4,97								444
Hart									4569/5345	444
Wintersteig									4571/5348	444
Zusammen		565,67	15 879	23 640	27 525	51 165	90,5	50 414		

45 Landkreis Regen

Sitz der Kreisverwaltung: Regen, Stadt

Amtliches Kraftfahrzeugkennzeichen: REG

AG: Regen; – LG: Deggendorf; – OLG: München; – ArG: Passau; – SG: Landshut; – VG: Regensburg; – AA: Deggendorf; – FA: Zwiesel (Bay.) – OFD: München; – ZA: Deggendorf; – HZA: Landshut; – HK, IuHK: Passau; – OPD: Regensburg; – StA: Bischofsmais f.d. Gem. 114, 121 u. Gemeindeteil Rusei i.d. Gem. 155 im Ldkr. Deggendorf, Kirchdorf i. Wald f.d. Gem. 111, 125, 136, Langdorf f.d. Gem. 116, 127, Regen f.d. Gem. 130, 133, 135, Rinnach f.d. Gem. 119, 123, 134, Zwiesel f.d. Gem. 113, 126, 138, übr. Gem. bilden jeweils einen eigenen Standesamtsbezirk; – KWE: Deggendorf.

Abtschlag	8371	7,44	83	122	151	273	36,7	282	4592/5417	111
Bärnzell	8372	12,50	202	330	343	673	53,8	653	4589/5429	113
Bayerisch Eisenstein	8371	22,03	488	601	717	1 318	59,8	1 530	4587/5444	118
Bischofsmais	8371	14,86	373	575	677	1 252	84,3	1 130	4579/5421	114
Bodenmais, Markt	8373	42,07	1 169	1 527	1 760	3 287	78,1	3 362	4580/5437	115
Brandten	8371	12,68	151	272	258	530	41,8	530	4584/5433	116
Ellerbach	8371	12,81	167	291	310	601	46,9	579	4589/5422	119
Frauenau	8371	58,48	1 260	1 679	1 878	3 557	60,8	3 717	4596/5429	120
Habischried	8371	12,05	54	83	101	184	15,3	179	4576/5424	121
Hochdorf	8371	19,38	403	593	664	1 257	64,9	1 271	4581/5420	122
Kasberg	8371	8,65	194	274	319	593	68,6	524	4587/5425	123
Kirchberg	8371	12,83	461	679	808	1 487	115,9	1 360	4587/5419	124
Kirchdorf i. Wald	8371	13,90	358	594	600	1 194	85,9	1 016	4593/5420	125
Klautzenbach	8372	7,71	162	248	266	514	66,7	555	4589/5433	126
Langdorf	8371	16,31	372	571	618	1 189	72,9	1 106	4584/5432	127
Lindberg	8371	58,47	813	1 207	1 284	2 491	42,6	2 656	4591/5434	128
March	8371	10,38	263	383	431	814	78,4	801	4579/5427	129
Oberneumais	8370	12,41	128	249	250	499	40,2	518	4580/5425	130
Rabenstein	8372	21,69	372	497	555	1 052	48,5	1 132	4588/5434	131
Raindorf	8370	17,44	326	528	583	1 111	63,7	1 070	4588/5417	132
Regen, Stadt	8370	30,49	2 834	3 917	4 441	8 358	274,1	6 859	4582/5427	133
Rinnach	8371	18,75	493	745	840	1 585	84,5	1 528	4588/5424	134
Rinnachmündt	8370	11,81	287	467	500	967	81,9	943	4585/5427	135
Schlag	8370	9,24	139	237	268	505	54,7	469	4591/5422	136
Zell	8370	18,52	231	450	436	886	47,8	842	4583/5419	137
Zwiesel, Stadt	8372	7,08	2 899	3 912	4 533	8 445	1 192,8	8 077	4590/5432	138
Gemeindefreie Gebiete		78,16								444
Brandtner Grenzwald									4585/5437	444
Frauenauer Wald									4594/5425	444
Klautzenbacher Wald										
u. Hennenkobel									4589/5437	444
Langdorfer Wald									4582/5434	444
Zwieslerwaldhaus									4593/5439	444
Zusammen		568,14	14 682	21 031	23 591	44 622	78,5	42 689		

46 Landkreis Rottenburg a.d. Laaber

Sitz der Kreisverwaltung: Rottenburg a.d. Laaber, Markt

Amtliches Kraftfahrzeugkennzeichen: ROL

AG: Rottenburg a.d. Laaber; – LG: Landshut; – OLG: München; – ArG: Regensburg; – SG: Landshut; – VG: Regensburg; – AA: Landshut; – FA: Mallersdorf; – OFD: München; – ZA, HZA: Landshut; – HK, IuHK: Passau; – OPD: Regensburg; – StA: Hohenthann f.d. Gem. 119, 152, Münster f.d. Gem. 126, 141, Oberhatzkofen f.d. Gem. 132, 153, Pfeffenhausen f.d. Gem. 120, 142, Rottenburg a.d. Laaber f.d. Gem. 135, 146, Schmatzhausen f.d. Gem. 114, 148, Semerskirchen f.d. Gem. 149, 150, übr. Gem. bilden jeweils einen eigenen Standesamtsbezirk; – KWE: Landshut.

Adlhausen	8421	7,62	74	119	122	241	31,6	277	4501/5406	111
Allersdorf	8306	3,60	38	85	82	167	46,4	157	4509/5407	112
Andermannsdorf	8301	8,65	103	193	213	406	46,9	395	4507/5395	113
Egg	8301	8,07	19	54	49	103	12,8	120	4500/5390	114
Hebramsdorf	8301	7,71	55	119	114	233	30,2	267	4509/5398	115
Herrngiersdorf	8301	3,38	81	145	167	312	92,3	323	4505/5406	116
Hogldorf	8421	4,96	31	80	79	159	32,1	158	4501/5401	118
Hofendorf	8301	6,69	65	124	133	257	38,4	304	4511/5399	117
Hohenthann	8301	11,13	169	321	329	650	58,4	631	4507/5391	119
Holzhausen	8301	10,77	60	141	123	264	24,5	280	4497/5390	120
Inkofen	8301	7,87	85	148	156	304	38,6	335	4508/5397	121
Kläham	8301	15,25	261	450	474	924	60,6	851	4513/5393	122
Laaberberg	8421	10,00	79	186	176	362	36,2	357	4501/5403	123

09 Bayern
2 RB Niederbayern
46, 47

Gemeinde		Fläche	Haus- halte	Wohnbevölkerung am				Koor- di-naten schlüssel	Stati- stische Kenn- ziffer	
				27.5.1970			6.6.1961			
Namen	Post- leit- zahl			mannlich	weiblich	insgesamt				
		qkm	Anzahl		Einw./qkm	Anzahl				
Langquaid, Markt	8301	4,11	615	783	961	1 744	424,3	1 582	4504/5410	124
Leitenhausen	8301	6,89	77	140	131	271	39,3	295	4502/5407	125
Münster	8301	5,00	49	103	108	211	42,2	206	4504/5399	126
Niedereulenbach	8421	4,29	54	107	108	215	50,1	228	4500/5401	127
Niederhornbach	8301	15,06	108	243	248	491	32,6	489	4495/5493	128
Niederleierndorf	8301	9,93	136	239	253	492	49,5	499	4507/5410	129
Oberergoldsbach	8301	10,96	78	168	160	328	29,9	360	4511/5392	130
Obereulenbach	8421	7,99	56	103	133	236	29,5	228	4498/5402	131
Oberhatzkofen	8303	16,52	181	322	343	665	40,3	698	4500/5395	132
Oberlauterbach	8301	12,75	165	306	332	638	50,0	633	4496/5396	133
Oberleierndorf	8301	4,43	49	85	87	172	38,8	168	4505/5410	134
Oberrotterbach	8303	5,67	41	91	85	176	31,0	157	4503/5396	135
Oberroning	8301	11,98	96	180	396	576	48,1	601	4506/5401	136
Paring	8301	9,50	76	180	156	336	35,4	370	4507/5413	137
Pattendorf	8301	10,61	244	435	509	944	89,0	850	4501/5398	138
Pfaffendorf	8301	11,23	96	210	209	419	37,3	432	4494/5390	140
Pfeffendorf	8301	10,05	28	64	77	141	14,0	180	4505/5398	141
Pfeffenhausen, Markt	8301	7,85	717	903	1 148	2 051	261,3	1 910	4497/5392	142
Pieggendorf	8301	9,92	56	121	133	254	25,6	272	4508/5402	143
Rainertshausen	8301	6,90	52	115	119	234	33,9	240	4493/5388	144
Rohr i. NB, Markt	8421	8,95	512	902	834	1 736	194,0	1 658	4498/5404	145
Rottenburg a.d. Laaber, Markt	8303	3,75	1 042	1 618	1 590	3 208	855,5	2 563	4502/5396	146
Sandsbach	8301	9,99	118	230	224	454	45,4	426	4503/5407	147
Schmatzhausen	8301	7,73	106	198	203	401	51,9	398	4502/5391	148
Semerskirchen	8301	7,46	40	108	89	197	26,4	212	4506/5406	149
Sittelsdorf	8301	7,92	27	63	54	117	14,8	147	4505/5404	150
Stollnried	8301	5,62	30	77	78	155	27,6	170	4501/5388	151
Türkenfeld	8301	4,82	50	147	122	269	55,8	286	4505/5393	152
Unterlauterbach	8301	5,09	35	78	75	153	30,1	154	4498/5397	153
Wahlsdorf	8306	6,37	48	104	116	220	34,5	215	4508/5406	154
Wildenberg	8301	18,13	299	562	596	1 158	63,9	1 082	4493/5399	155
Wolferthau	8301	7,68	32	82	83	165	21,5	179	4498/5399	156
Gemeindefreie Gebiete		3,88								444
Drachstall									4508/5392	444
Westen									4511/5395	444
Zusammen		384,73	6 433	11 232	11 977	23 209	60,3	22 343		

47 Landkreis Straubing

Sitz der Kreisverwaltung: Straubing, Stadt

Amtliches Kraftfahrzeugkennzeichen: SR

AG: Straubing; — LG: Regensburg; — OLG: Nürnberg; — ArG: Regensburg; — SG: Landshut; — VG: Regensburg; — AA: Deggendorf; — FA: Straubing; — OFD: München; — ZA, HZA: Landshut; — HK, IuHK: Passau; — OPD: Regensburg; — StA: Aiterhofen f.d. Gem. 113, 133, Atting f.d. Gem. 116, 146, Feldkirchen f.d. Gem. 118, 131, Hornstorf f.d. Gem. 123, 155, Ittling f.d. Gem. 115, 125, Leiblfing f.d. Gem. 117, 129, Niedermotzing f.d. Gem. 134, 137, Niederschneiding f.d. Gem. 120, 135, Oberschneiding f.d. Gem. 139, 154, Pönnig f.d. Gem. 136, 145, Steinach f.d. Gem. 111, 152, Straßkirchen f.d. Gem. 141, 153, ubr. Gem. bilden jeweils einen eigenen Standesamtsbezirk; — KWE: Landshut,

Agendorf	8441	11,57	114	211	222	433	37,4	456	4546/5425	111
Ahofing	8441	11,78	163	259	289	548	46,5	591	4534/5423	112
Aiterhofen	8441	13,37	309	531	803	1 334	99,8	1 118	4545/5412	113
Alburg	8441	21,98	752	923	1 061	1 984	90,3	1 924	4540/5415	114
Amselfing	8441	21,85	154	301	304	605	27,7	668	4548/5414	115
Atting	8441	14,91	237	402	441	843	56,5	846	4536/5418	116
Dürnhart	8441	3,08	73	143	134	277	89,9	262	4532/5418	157
Eschlbach	8441	11,81	73	153	169	322	27,3	353	4536/5406	117
Feldkirchen	8441	14,04	189	355	347	702	50,0	694	4539/5412	118
Geltofig	8441	5,86	98	162	178	340	58,0	333	4544/5411	119
Grafling	8351	7,85	35	67	88	155	19,7	195	4553/5406	120
Hailing	8441	12,17	126	229	249	478	39,3	479	4541/5401	121
Hankofen	8441	16,35	144	262	279	541	33,1	556	4543/5402	122
Hornstorf	8441	3,89	129	198	216	414	106,4	361	4543/5418	123
Irlbach	8441	11,46	338	506	568	1 074	93,7	1 054	4555/5512	124
Ittling	8441	15,58	904	1 528	1 606	3 134	201,2	1 870	4547/5416	125
Kagers	8440	6,17	251	324	363	687	111,3	444	4541/5418	126
Kirchroth	8441	5,85	151	258	288	546	93,3	482	4540/5424	127
Kößnach	8441	11,87	111	227	239	466	39,3	439	4540/5421	128
Leiblfing	8441	11,77	235	368	411	779	66,2	740	4538/5404	129
Metting	8441	5,45	41	98	90	188	34,5	160	4535/5408	130
Mitterharthausen	8441	8,81	263	654	482	1 136	128,9	401	4540/5411	131
Münster	8441	7,65	194	302	321	623	81,4	611	4542/5424	132
Niederharthausen	8441	5,09	57	99	122	221	43,4	260	4547/5411	133
Niedermotzing	8441	3,20	60	105	121	226	70,6	188	4537/5421	134
Niederschneiding	8441	15,40	97	192	351	543	35,3	656	4550/5408	135
Oberharthausen	8441	5,63	45	90	100	190	33,7	198	4535/5412	136
Obermotzing	8441	4,58	100	176	186	362	79,0	309	4536/5422	137
Oberpiebing	8441	15,51	155	248	287	535	34,5	584	4543/5407	138
Oberschneiding	8441	7,24	191	306	357	663	91,6	680	4547/5407	139
Obersunzing	8441	11,83	115	222	263	485	41,0	505	4540/5405	140
Oberzeitldorn	8441	5,42	105	208	204	412	76,0	381	4537/5425	156
Paitzkofen	8441	8,06	82	144	169	313	38,8	354	4552/5408	141
Parkstetten	8441	10,34	430	665	753	1 418	137,1	1 158	4544/5420	142
Perkam	8441	14,22	314	527	563	1 090	76,7	1 098	4532/5413	143
Pönnig	8441	7,10	63	124	121	245	34,5	252	4535/5411	145
Rain	8441	11,20	283	501	496	997	89,0	861	4534/5419	146
Reibersdorf	8441	3,76	52	101	107	208	55,3	171	4546/5420	147

Gemeinde		Fläche	Haus- halte	Wohnbevölkerung am				Koor- di- na- ten schlüssel	Stati- stische Kenn- ziffer	
Namen	Post- leit zahl			27.5 1970			6.6.1961			
				mannlich	weiblich	insgesamt				
		qkm	Anzahl			Einw./qkm	Anzahl			
Reißing	8441	12,64	161	275	297	572	45,3	564	4547/5402	148
Salching	8441	10,39	271	415	473	888	85,5	803	4542/5408	149
Schambach	8441	10,66	130	240	264	504	47,3	510	4551/5413	150
Schwimmbach	8441	6,73	135	256	257	513	76,2	539	4533/5404	151
Steinach	8441	6,48	236	372	419	791	122,1	750	4544/5425	152
Straßkirchen	8444	16,10	625	895	984	1 879	116,7	1 980	4553/5411	153
Unterzeitldorn	8441	6,89	67	110	138	248	36,0	234	4541/5420	155
Wolferkofen	8441	8,86	100	200	191	391	44,1	379	4547/5409	154
Zusammen		462,45	8 958	14 932	16 371	31 303	67,7	28 451		

48 Landkreis Viechtach

Sitz der Kreisverwaltung: Viechtach, Stadt
Amtliches Kraftfahrzeugkennzeichen: VIT

AG: Viechtach; – LG: Deggendorf; – OLG: München; – ArG: Passau; – SG: Landshut; – VG: Regensburg; – AA: Deggendorf; – FA: Viechtach; – OFD: München; – ZA: Deggendorf; – HZA: Landshut; – HK, IuHK: Passau; – OPD: Regensburg; – StA: Gotteszell f.d. Gem. 118 u. f.d. Gem. 115 im Ldkr. Deggendorf, Kollnburg f.d. Gem. 120, 124, übr. Gem. bilden jeweils einen eigenen Standesamtsbezirk; – KWE: Landshut.

Achslach	8371	25,79	318	483	535	1 018	39,5	941	4568/5427	111
Allersdorf	8374	19,73	187	348	328	676	34,3	744	4567/5430	112
Arnbruck	8491	26,87	598	738	869	1 607	59,8	1 567	4573/5444	113
Blossersberg	8374	15,76	461	670	763	1 433	90,9	1 360	4566/5439	114
Böbrach	8371	25,82	414	697	700	1 397	54,1	1 302	4576/5436	115
Drachselsried	8371	34,74	643	889	1 084	1 973	56,8	1 838	4574/5441	116
Geiersthal	8376	22,37	606	852	1 000	1 852	82,8	1 854	4571/5435	117
Gotteszell	8371	9,23	329	543	589	1 132	122,6	980	4571/5426	118
Kirchaitnach	8374	12,70	148	286	269	555	43,7	562	4564/5434	119
Kollnburg	8371	10,79	304	472	476	948	87,9	920	4563/5435	120
Moosbach	8491	14,97	275	430	497	927	61,9	873	4557/5442	121
Patersdorf	8376	17,05	514	779	875	1 654	97,0	1 519	4572/5431	122
Prackenbach	8371	11,34	263	365	434	799	70,5	786	4561/5440	123
Rechtersried	8371	16,61	144	259	276	535	32,2	551	4562/5436	124
Ruhmannsdorf	8371	13,55	168	295	320	615	45,4	596	4562/5442	125
Ruhmannsfelden, Markt	8375	5,81	763	921	1 174	2 095	360,6	2 119	4572/5428	126
Schlitzendorf	8374	9,60	355	510	622	1 132	117,9	971	4565/5438	127
Schönau	8374	14,37	141	251	255	506	35,2	534	4569/5438	128
Teisnach	8376	25,77	886	1 194	1 379	2 573	99,8	2 565	4573/5434	129
Viechtach, Stadt	8374	8,38	1 386	1 648	2 121	3 769	449,8	3 618	4564/5439	130
Wettzell	8491	14,69	143	274	260	534	36,4	518	4565/5446	131
Wiesing	8374	11,69	131	182	221	403	34,5	437	4569/5441	132
Zachenberg	8371	27,30	596	916	1 047	1 963	71,9	1 873	4573/5426	133
Gemeindefreie Gebiete		17,75								
Achslach									4565/5428	444
Auerkieler Wald									4581/5434	444
Drachselsrieder Forst									4578/5444	444
Zusammen		412,68	9 773	14 002	16 094	30 096	72,9	29 028		

49 Landkreis Vilsbiburg

Sitz der Kreisverwaltung: Vilsbiburg, Stadt
Amtliches Kraftfahrzeugkennzeichen: VIB

AG: Vilsbiburg; – LG: Landshut; – OLG: München; – ArG: Regensburg; – SG: Landshut; – VG: Regensburg; – AA: Landshut; – FA: Vilsbiburg; – OFD: München; – ZA, HZA: Landshut; – HK, IuHK: Passau; – OPD: München f.d. Gemeindeteil Petzling i.d. Gem. 118, f.d. Gemeindeteile Au, Bilberg, Brandstatt, Diemack, Endgraben, Felizenzell, Geiersberg, Geiselbrechting; Gosselding, Grund, Hasenwinkel, Herrneck, Höhenberg, Kremshub, Kumpfmühle, Lehertshub, Lehen, Leiten, Litzelkirchen, Mauth, Moos, Nebelhub, Neuseidthal, Niederloh, Oberbonbruck, Oberloh, Öd, Oseneck, Pflögö, Rothweg, Schmiedberg, Schmitten, Schwarzeck, Schwarzmoos, Seidlthal, Spagelsod, Stifhub u. Zweifurth i.d. Gem. 124, f.d. Gemeindeteile Faltern, Haag, Hangersmühle, Harham, Kining, Lehrhub, Seon u. Weibering m. Hublohe i.d. Gem. 139, Regensburg f. übr. Gem. u. übr. Teile d. Gem. 118, 124 u. 139; – StA: Gem. bilden jeweils einen eigenen Standesamtsbezirk; – KWE: Landshut.

Aham	8311	12,46	216	360	398	758	60,8	753	4535/5377	111
Aich	8311	12,98	220	339	393	732	56,4	709	4530/5365	112
Alttraunhofen	8311	24,22	302	563	612	1 175	48,5	1 135	4512/5368	113
Babing	8311	5,81	75	147	165	312	53,7	333	4518/5358	114
Baierbach	8311	16,75	146	308	299	607	36,2	609	4515/5365	115
Bergham	8315	10,44	84	186	170	356	34,1	390	4522/5370	116
Binabiburg	8311	17,63	209	399	448	847	48,0	797	4532/5367	117
Bodenkirchen	8311	13,29	339	578	636	1 214	91,3	989	4529/5361	118
Bonbruck	8311	16,08	289	523	574	1 097	68,2	947	4530/5363	119
Diemannskirchen	8315	16,31	116	256	253	509	31,2	559	4523/5372	120
Dietelskirchen	8311	19,72	184	386	389	775	39,3	820	4526/5373	121
Dirnaich	8314	14,73	170	278	330	608	41,3	683	4537/5368	122
Eberspoint	8311	6,17	169	204	256	460	74,6	448	4523/5361	123
Felizenzell	8251	14,30	135	265	280	545	38,1	539	4520/5354	124
Frauensattling	8313	11,69	136	258	246	504	43,1	503	4530/5368	125
Frontenhausen, Markt	8316	6,86	889	1 154	1 388	2 542	370,6	2 434	4539/5379	126
Gaindorf	8313	10,01	141	217	244	461	46,1	471	4526/5366	127
Geisenhausen, Markt	8315	4,26	1 112	1 365	1 699	3 064	719,2	2 842	4519/5471	128
Gerzen	8311	4,66	307	428	515	943	202,4	921	4532/5375	129
Haarbach	8311	9,14	160	291	317	608	66,5	575	4523/5366	130
Hölsbrunn	8311	21,84	188	405	395	800	36,6	772	4537/5371	131
Holzhausen	8311	23,23	156	312	304	616	26,5	710	4521/5367	132
Jesendorf	8311	22,26	221	408	422	830	37,3	841	4528/5377	133
Kröning	8311	16,62	209	401	405	806	48,5	816	4526/5379	134
Lichtenhaag	8311	9,92	160	289	315	604	60,9	552	4528/5373	135

09 Bayern
2 RB Niederbayern
49 – 51

Gemeinde		Fläche	Haus- halte	Wohnbevölkerung am					Koor- dinaten schlüssel	Stati- stische Kenn- ziffer
				27.5.1970			6.6.1961			
Namen	Post- leit- zahl			männlich	weiblich	insgesamt				
						qkm	Anzahl			
Loizenkirchen	8311	11,24	178	278	297	575	51,2	577	4535/5477	136
Neufraunhofen	8311	17,51	232	434	449	883	50,4	905	4416/5362	137
Neuhausen	8311	16,83	87	163	195	358	21,3	399	4534/5375	138
Pauluszell	8311	18,74	165	324	351	675	36,0	741	4523/5359	139
Rampoldstetten	8316	21,09	143	315	314	629	29,8	631	4540/5375	140
Ruprechtsberg	8311	10,62	103	214	220	434	40,9	438	4521/5361	141
Salksdorf	8315	14,19	72	161	172	333	23,5	355	4519/5373	142
Schalkham	8311	21,44	212	450	613	1 063	49,6	998	4531/5373	143
Seyboldsdorf	8313	10,83	167	288	360	648	59,8	601	4526/5372	144
Velden, Markt	8311	2,73	697	873	1 112	1 985	727,1	2 039	4419/5359	145
Vilsbiburg, Stadt	8313	6,40	2 422	2 700	3 674	6 374	995,9	5 850	4527/5368	146
Vilslern	8311	16,22	215	434	446	880	54,3	857	4520/5361	147
Wolferding	8313	17,18	132	271	289	560	32,6	603	4525/5364	148
Wurmsham	8311	9,54	164	283	307	590	61,8	620	4525/5356	149
Zusammen		535,94	11 322	17 508	20 252	37 760	70,5	36 762		

50 Landkreis Vilshofen

Sitz der Kreisverwaltung. Vilshofen, Stadt
Amtliches Kraftfahrzeugkennzeichen: VOF

AG: Vilshofen; – LG: Passau; – OLG: München; – ArG: Passau; – SG: Landshut; – VG: Regensburg; – AA: Passau; – FA: Vilshofen (Niederbay.); – OFD: München; – ZA: Deggendorf f.d. Gem. 111, 112, 117, 118, 121, 126, 127, 133, 136 bis 142, 144, 146, 148, 150, 155, 157, Passau f. ubr. Gem.; – HZA: Landshut u. Passau; – HK, luHK: Passau; – OPD: Regensburg; – StA: Aicha a.d. Donau f.d. Gem. 112, 141, Kirchdorf b. Osterhofen f.d. Gem. 118, 133, Moos f.d. Gem. 137, 138, Niederpörling f.d. Gem. 140, 142, Ortenburg f.d. Gem. 134, 145, Wallerfing f.d. Gem. 139, 155, ubr. Gem. bilden jeweils einen eigenen Standesamtsbezirk; – KWE: Deggendorf.

Aholming	8351	26,86	455	824	846	1 670	62,2	1 590	4567/5400	111
Aicha a.d. Donau	8353	19,15	284	502	588	1 090	59,9	1 062	4575/5400	112
Aidenbach, Markt	8359	9,97	763	974	1 236	2 210	221,7	2 052	4580/5382	113
Albersdorf	8358	16,50	219	383	460	843	51,1	850	4588/5391	114
Aldersbach	8359	13,07	408	543	591	1 134	86,8	1 162	4580/5384	115
Alkofen	8359	20,15	807	1 520	1 475	2 995	148,6	2 799	4584/5389	116
Altenmarkt	8353	21,52	545	779	1 139	1 918	89,1	1 585	4575/5396	117
Anning	8351	9,44	77	175	156	331	35,1	319	4569/5393	118
Aunkirchen	8359	19,36	413	682	761	1 443	74,5	1 349	4584/5385	119
Beutelsbach	8359	20,39	291	521	537	1 058	51,9	1 097	4582/5380	120
Buchhofen	8351	8,51	120	208	250	458	53,8	513	4568/5396	121
Eging, Markt	8359	16,26	817	1 175	1 374	2 549	156,8	2 152	4594/5398	122
Forsthart	8351	11,35	274	443	490	933	82,2	825	4576/5389	123
Gelgweis	8351	4,82	104	145	169	314	65,1	320	4574/5387	124
Garham	8359	20,32	346	671	707	1 378	67,8	1 282	4588/5395	125
Gergweis	8351	7,82	194	239	320	559	71,5	516	4573/5387	126
Göttersdorf	8351	6,65	163	272	313	585	88,0	589	4571/5388	127
Haidenburg	8359	15,78	194	327	376	703	44,6	768	4576/5382	128
Hofkirchen, Markt	8359	19,98	558	852	999	1 851	92,6	1 729	4582/5394	130
Kirchberg	8391	22,64	493	845	925	1 770	78,2	1 614	4598/5391	132
Kirchdorf b. Osterhofen	8353	5,68	74	134	150	284	50,0	287	4570/5395	133
Königbach	8359	6,43	88	161	174	335	52,1	373	4593/5380	134
Künzing	8351	25,82	443	779	901	1 680	65,1	1 634	4580/5394	135
Langenammung	8353	16,16	225	409	432	841	52,0	829	4575/5393	136
Langenisarhofen	8351	11,98	213	356	367	723	60,4	669	4571/5401	137
Moos	8351	20,28	405	607	706	1 313	64,7	1 244	4570/5402	138
Neusling	8351	3,67	42	98	96	194	52,9	187	4565/5396	139
Neutiefenweg	8351	2,48	54	88	95	183	73,8	184	4563/5400	140
Niedermünchsdorf	8353	3,70	24	44	37	81	21,9	123	4574/5399	141
Niederpörling	8351	8,31	106	179	194	373	44,9	409	4562/5398	142
Oberpörling	8351	7,38	147	276	307	583	79,0	590	4561/5397	144
Ortenburg, Markt	8359	4,30	508	668	971	1 639	381,2	1 669	4591/5379	145
Osterhofen, Stadt	8353	2,83	1 182	1 529	1 951	3 480	1 229,7	3 097	4575/5397	146
Otterskirchen	8391	22,31	390	723	699	1 422	63,7	1 316	4595/5388	147
Ottmaring	8351	7,17	96	213	206	419	58,4	454	4570/5398	148
Pleinting, Markt	8351	5,06	500	697	789	1 486	293,7	1 213	4583/5392	149
Ramsdorf	8351	4,61	72	123	160	283	61,4	273	4566/5394	150
Rathsmannsdorf	8359	19,46	306	549	596	1 145	58,8	1 143	4592/5392	151
Vilshofen, Stadt	8358	6,18	2 214	2 786	3 437	6 223	1 007,0	5 810	4588/5390	153
Walchsing	8359	17,44	299	508	558	1 066	61,1	1 100	4580/5386	154
Wallerfing	8351	12,47	169	325	343	668	53,6	653	4565/5395	155
Windorf, Markt	8359	6,92	377	522	614	1 136	164,2	1 046	4590/5388	156
Wisselsing	8353	10,72	133	255	278	533	49,7	529	4571/5397	157
Wolffachau	8359	36,48	918	1 568	1 884	3 452	94,6	3 217	4588/5380	131
Zeitlarn	8358	15,65	200	342	374	716	45,8	758	4588/5387	158
Gemeindefreie Gebiete		5,91								444
Forsthart									4575/5391	444
Neumairing									4581/5389	444
Zusammen		599,94	16 710	26 019	30 031	56 050	93,4	52 980		

51 Landkreis Weggscheid

Sitz der Kreisverwaltung Weggscheid, Markt
Amtliches Kraftfahrzeugkennzeichen: WEG

AG: Weggscheid; – LG: Passau; – OLG: München; – ArG: Passau; – SG: Landshut; – VG: Regensburg; – AA, FA: Passau; – OFD: München; – ZA, HZA, HK, luHK: Passau; – OPD: Regensburg; – StA: Breitenberg f.d. Gem. 111, 116, Hauzenberg f.d. Gem. 118, 119, 127, Obernzell f.d. Gem. 112, 125, Untergriesbach f.d. Gem. 121, 126, 133, Weggscheid f.d. Gem. 113, 120, 122, 132, 134, ubr. Gem. bilden jeweils einen eigenen Standesamtsbezirk; – KWE: Deggendorf

Gemeinde		Fläche	Haus- halte	Wohnbevölkerung am				Koor- di- naten schlüssel	Stati- stische Kenn- ziffer	
				27.5.1970			6.6.1961			
				männlich	weiblich	insgesamt				
Namen	Post- leit- zahl	qkm	Anzahl			Einw./qkm	Anzahl			
Breitenberg	8391	11,23	255	453	496	949	84,5	1 017	5411/5397	111
Ederisdorf	8391	12,20	284	500	556	1 056	86,6	946	5397/5484	112
Eidenberg	8396	9,84	126	258	256	514	52,2	548	5410/5381	113
Gegenbach	8391	13,62	188	319	351	670	49,2	709	5411/5396	114
Germannsdorf	8391	15,72	409	691	715	1 406	89,4	1 328	5402/5390	115
Gollnerberg	8391	4,99	67	137	137	274	54,9	248	5412/5394	116
Gottsdorf	8391	13,50	178	351	333	684	50,7	730	5406/5378	117
Hauzenberg, Markt	8395	4,18	1 058	1 509	1 795	3 304	790,4	2 750	5399/5391	118
Jahrdorf	8391	11,63	340	575	619	1 194	102,7	1 119	5400/5389	119
Kasberg	8391	6,25	83	158	189	347	55,5	345	5410/5388	120
Lammersdorf	8391	19,03	179	375	365	740	38,9	718	5404/5381	121
Meßnerschlag	8396	8,52	108	239	249	488	57,3	457	5412/5388	122
Mosiberg	8396	14,19	99	240	227	467	32,9	454	5407/5390	123
Oberneureuth	8391	17,73	261	501	501	1 002	56,5	994	5404/5394	124
Obernzell, Markt	8391	4,85	709	915	1 200	2 115	436,1	2 045	5400/5380	125
Oberotzdorf	8391	15,85	248	460	429	889	56,1	899	5405/5384	126
Raßreuth	8395	8,80	175	363	356	719	81,7	709	5400/5393	127
Schaibing	8391	15,04	435	839	866	1 705	113,4	1 709	5400/5385	128
Sonnen	8391	4,14	113	191	230	421	101,7	345	5406/5395	130
Thalberg	8391	15,14	151	289	301	590	39,0	594	5410/5392	131
Thurnreuth	8396	5,03	99	208	221	429	85,3	354	5406/5386	132
Untergriesbach, Markt	8391	10,31	519	742	821	1 563	151,6	1 510	5402/5383	133
Wegscheid, Markt	8396	6,98	511	653	837	1 490	213,5	1 413	5410/5386	134
Wildenranna	8391	14,68	227	392	418	810	55,2	760	5407/5383	135
Windpassing	8391	8,94	251	499	535	1 034	115,7	874	5398/5487	136
Zusammen		272,39	7 073	11 857	13 003	24 860	91,3	23 575		

52 Landkreis Wolfstein

Sitz der Kreisverwaltung: Freyung, Stadt
Amtliches Kraftfahrzeugkennzeichen: WOS

AG: Waldkirchen f.d. Gem. 112, 113, 114, 120, 116, 123, 125, 128, 129, 130, 134, 148, 150, 151, 153 u. gemfr. Gebiete Frauenberger u. Duschlberger Wald, Graineter Wald u. Pleckensteiner Wald, Freyung f. übr. Gem. u. übr. gemfr. Gebiete; — LG: Passau; — OLG: München; — ArG: Passau; — SG: Landshut; — VG: Regensburg; — AA: Passau; — FA: Freyung; — OFD: München; — ZA: Deggendorf; — HZA: Landshut; — HK, LuHK: Passau; — OPD: Regensburg; — StA: Grainet f.d. Gem. 120, 151, Hohenau f.d. Gem. 127, 154, Kummreut f.d. Gem. 133 ohne d. Gemeindeteile Marchetsreut u. Marktberg, Perlesreut f.d. Gem. 137, 141, u. f.d. Gemeindeteile Marchetsreut u. Marktberg i.d. Gem. 133, Röhrnbach f.d. Gem. 139, 146, 155, Waldkirchen f.d. Gem. 150, 153, übr. Gem. bilden jeweils einen eigenen Standesamtsbezirk; — KWE: Deggendorf.

Altreichenau	8391	15,54	343	579	634	1 213	78,1	1 194	5407/5404	112
Außernbrünst	8391	5,45	187	296	344	640	117,4	495	5393/5399	113
Bischofsreut	8391	14,02	287	405	456	861	61,4	976	5403/5411	135
Böhmzwiesel	8392	14,66	314	597	624	1 221	83,3	1 145	5400/5404	114
Finsterau	8391	11,63	323	512	520	1 032	88,7	965	5396/5422	115
Freyung, Stadt	8393	21,21	1 725	2 459	2 790	5 249	247,5	4 873	5394/5409	117
Fürsteneck	8391	10,43	189	382	389	771	73,9	694	4608/5399	119
Grainet	8391	28,59	405	672	824	1 496	52,3	1 487	5401/5407	120
Haidmühle	8391	6,99	310	434	483	917	113,2	978	5410/5407	116
Heindlschlag	8391	11,38	131	280	295	575	50,5	560	5403/5397	123
Herzogsreut	8391	7,33	144	240	279	519	70,8	559	5401/5412	124
Hintereben	8391	14,55	205	395	463	858	59,0	846	5402/5403	125
Hinterschmiding	8391	13,65	353	677	741	1 418	103,9	1 110	5398/5410	126
Hohenau	8351	11,97	283	496	532	1 028	85,9	929	5390/5414	127
Jandelsbrunn	8391	16,49	437	823	836	1 659	100,6	1 478	5404/5400	128
Karlsbach	8392	16,26	302	517	568	1 085	66,7	1 020	5397/5404	129
Klafterstraß	8391	5,90	90	151	186	337	57,1	340	5412/5400	130
Kreuzberg	8391	16,72	214	362	385	747	44,7	783	5394/5412	131
Kummreut	8391	28,76	593	1 050	1 127	2 177	75,7	2 139	5391/5405	133
Lackenhäuser	8391	3,45	97	166	180	346	100,3	345	5413/5401	134
Mauth	8391	17,22	488	711	809	1 520	88,3	1 481	5397/5418	136
Neureichenau	8391	21,47	460	902	970	1 872	87,2	1 719	5410/5403	148
Niederperlesreut	8391	9,33	196	280	351	631	67,6	599	4607/5405	137
Oberndorf	8391	11,52	149	279	308	587	51,0	656	5391/5403	139
Perlesreut, Markt	8391	10,84	474	688	785	1 473	135,9	1 242	4606/5406	141
Philippsreut	8391	10,24	242	348	390	738	72,1	788	5403/5415	142
Ringelai	8391	13,34	379	686	801	1 487	111,5	1 279	4608/5408	132
Röhrnbach, Markt	8391	1,31	377	462	621	1 083	826,7	880	5392/5401	146
Schönbrunn a. Lusen	8351	22,47	456	677	809	1 486	66,1	1 445	5393/5415	149
Unterhöhenstetten	8392	14,59	283	565	588	1 153	79,0	1 146	5394/5399	150
Vorderrfreundorf	8391	7,47	95	170	190	360	48,2	343	5403/5405	151
Waldkirchen, Markt	8392	34,58	1 662	2 422	2 816	5 238	151,5	4 558	5397/5400	153
Wasching	8391	11,53	164	284	308	592	51,3	553	4608/5411	154
Wilhelmsreut	8391	10,93	131	245	256	501	45,8	565	4610/5400	155
Gemeindefreie Gebiete		132,79								444
Annathaler Wald									5400/5418	444
Frauenberger u. Duschlberger Wald									5411/5408	444
Graineter Wald									5405/5410	444
Leopoldsreuter Wald									5406/5412	444
Mauther Forst									5395/5425	444
Philippsreuter Wald									5406/5416	444
Pleckensteiner Wald									5412/5405	444
Schlichtenberger Wald									5402/5414	444
Schonbrunner Wald									5393/5421	444
Zusammen		604,61	12 488	20 212	22 658	42 870	70,9	40 170		

Table with 7 columns: Gemeinde (Names, Post-leit-zahl), Fläche (qkm), Haus-halte, Wohnbevölkerung am 27.5.1970 (männlich, weiblich, insgesamt), Wohnbevölkerung am 6.6.1961 (Einw./qkm, Anzahl), Koordinaten schlüssel, and Stati-stische Kenn-ziffer.

3 RB Oberpfalz

Sitz der Bezirksregierung Regensburg, Stadt

11 Kreisfreie Stadt Amberg

Amtliches Kraftfahrzeugkennzeichen: AM

AG, LG, Amberg; – OLG: Nürnberg; – ArG: Weiden i.d. OPf.; – SG, VG: Regensburg; – AA: Schwandorf i. Bay.; – FA: Amberg; – OFD: Nürnberg; – ZA: Amberg; – HZA, HK, IuHK, OPD: Regensburg; – StA: Amberg; – KWE: Weiden i.d. OPf.

Table row for Amberg, Stadt with values: 8450, 19,68, 15 304, 19 087, 22 435, 41 522, 2 109,9, 42 493, 4490/5479, 000

12 Kreisfreie Stadt Neumarkt i.d. OPf.

Amtliches Kraftfahrzeugkennzeichen: NM

AG: Neumarkt i.d. OPf.; – LG: Nürnberg - Fürth; – OLG: Nürnberg; – ArG, SG, VG, AA: Regensburg; – FA: Neumarkt i.d. OPf.; – OFD: Nurnberg; – ZA, HZA, HK, IuHK, OPD: Regensburg; – StA: Neumarkt i.d. OPf.; – KWE: Regensburg.

Table row for Neumarkt i.d. OPf.; Stadt with values: 8430, 14,52, 6 360, 8 463, 10 210, 18 673, 1 286,0, 15 795, 4461/5461, 000

13 Kreisfreie Stadt Regensburg

Amtliches Kraftfahrzeugkennzeichen: R

AG, LG: Regensburg; – OLG: Nurnberg; – ArG, SG, VG, AA, FA: Regensburg; – OFD: Nürnberg; – ZA, HZA, HK, IuHK, OPD, StA: Regensburg; – OKI: S; – KWE: Regensburg.

Table row for Regensburg, Stadt with values: 8400, 52,39, 49 402, 60 057, 69 542, 129 599, 2 473,7, 125 061, 4507/5431, 000

14 Kreisfreie Stadt Schwandorf i. Bay.

Amtliches Kraftfahrzeugkennzeichen: SAD

AG: Schwandorf i. Bay.; – LG: Amberg; – OLG: Nürnberg; – ArG: Weiden i.d. OPf.; – SG, VG: Regensburg; – AA, FA: Schwandorf i.Bay.; – OFD: Nürnberg; – ZA: Amberg; – HZA, HK, IuHK, OPD: Regensburg; – StA: Schwandorf i. Bay.; – KWE: Weiden i.d. OPf.

Table row for Schwandorf i. Bay., Stadt with values: 8460, 10,29, 5 789, 7 766, 8 491, 16 257, 1 579,9, 16 062, 4508/5466, 000

15 Kreisfreie Stadt Weiden i.d. OPf.

Amtliches Kraftfahrzeugkennzeichen: WEN

AG, LG: Weiden i.d. OPf.; – OLG: Nürnberg; – ArG: Weiden i.d. OPf.; – SG, VG: Regensburg; – AA, FA: Weiden i.d. OPf.; – OFD: Nürnberg; – ZA, HZA: Weiden i.d. OPf.; – HK, IuHK, OPD: Regensburg; – StA, KWE: Weiden i.d. OPf.

Table row for Weiden i.d. OPf., Stadt with values: 8480, 33,74, 15 745, 19 443, 22 859, 42 302, 1 253,8, 41 711, 4512/5504, 000

31 Landkreis Amberg

Sitz der Kreisverwaltung: Amberg, Stadt

Amtliches Kraftfahrzeugkennzeichen: AM

AG, LG: Amberg; – OLG: Nürnberg; – ArG: Weiden i.d. OPf.; – SG, VG: Regensburg; – AA: Schwandorf i. Bay.; – FA: Amberg; – OFD: Nürnberg; – ZA: Amberg; – HZA, HK, IuHK, OPD: Regensburg; – StA: Ammersricht f.d. Gem. 112, 162, Ens Dorf f.d. Gem. 119, 156, 168, Edelsfeld (Ldkr. Sulzbach - Rosenberg) f.d. Gem. 166, Freudenberg f.d. Gem. 120, 122, Gärnersdorf f.d. Gem. 124, 131, Hahn bach f.d. Gem. 130, 134, 155, Hirschau f.d. Gem. 126, 128, 132, 142, 144, 146, 165, Hohenburg f.d. Gem. 171, 117, 172, 143, Hohenkemnath f.d. Gem. 125, 129, 133, 170, Karmensolden f.d. Gem. 113, 136, Pittersberg f.d. Gem. 115, 145, Raiger ing f.d. Gem. 114, 141, 147, Rieden f.d. Gem. 148, 167, Schlicht f.d. Gem. 111, 135, 149, 152, Theuem f.d. Gem. 116, 158, Ursensollen f.d. Gem. 160, 161, Vilseck f.d. Gem. 127, 139, 153, 163, übr. Gem. bilden jeweils einen eigenen Standesamtsbezirk; – KWE: Weiden i.d. OPf.

Table with 10 columns: Name, Post-leit-zahl, Fläche (qkm), Haus-halte, männlich, weiblich, insgesamt, Einw./qkm, Anzahl, and Kenn-ziffer. Rows include Adertshausen, Adlholz, Ammersricht, Ammerthal, Aschach, Diebis, Ebermannsdorf, Egelsheim, Ens Dorf, Etsdorf, Freihung, Markt, Freudenberg, Gärnersdorf, Gailoh, Garsdorf, Gebenbach, Gressenwöhr, Großschönbrunn, Haag, Hahn bach, Markt, Hiltersdorf, Hirschau, Stadt, Hohenburg, Markt, Hohenkemnath, Iber, Irlbach, Karmensolden, Köfering, Kötzersricht, Kürmreuth, Langenbruck, and Lintach.

Gemeinde		Fläche	Haus- halte	Wohnbevölkerung am				Koor- dina- ten schlüssel	Stati- stische Kenn- ziffer	
Namen	Post- leitz- zahl			27.5 1970			6.6.1961			
				mannlich	weiblich	insgesamt				
		qkm	Anzahl			Einw./qkm	Anzahl			
Massenricht	8451	10,20	64	143	136	279	27,4	287	4497/5496	142
Mendorferbuch	8451	6,28	57	122	134	256	40,8	247	4488/5464	143
Mimbach	8451	20,17	152	285	291	576	28,6	494	4490/5487	144
Pittersberg	8461	27,22	190	354	358	712	26,2	659	4502/5471	145
Pursruck	8451	7,46	30	78	74	152	20,4	142	4496/5484	146
Raigering	8451	1,40	359	561	543	1 104	788,6	878	4493/5480	147
Rieden, Markt	8451	22,24	632	1 103	1 136	2 239	100,7	2 012	4496/5465	148
Schlicht	8451	8,97	324	492	549	1 041	116,1	971	4485/5497	149
Schnaittenbach, Stadt	8454	19,31	1 037	1 642	1 700	3 342	173,1	3 170	4500/5490	150
Seugast	8451	11,82	227	399	442	841	71,2	799	4492/5496	151
Sigl	8453	13,08	90	200	218	418	32,0	418	4482/5498	152
Sigras	8459	15,59	85	210	213	423	27,1	441	4480/5497	153
Suß	8451	10,12	106	209	237	446	44,1	440	4485/5491	155
Thanheim	8451	9,05	55	120	124	244	27,0	246	4499/5467	156
Thansuß	8451	10,68	128	215	238	453	42,4	476	4496/5499	157
Theuern	8451	10,81	181	269	271	540	50,0	521	4493/5472	158
Traßlberg	8451	8,32	812	1 239	1 207	2 446	294,0	2 285	4488/5483	159
Ullersberg	8451	7,60	30	76	61	137	18,0	137	4485/5476	160
Ursensollen	8451	4,35	170	347	326	673	154,7	578	4482/5474	161
Ursulapoppenricht	8451	6,94	128	205	245	450	64,8	372	4489/5484	162
Vilseck, Stadt	8453	3,86	714	1 035	1 240	2 275	589,4	2 169	4486/5497	163
Weiherr	8452	9,88	122	255	234	489	49,5	445	4498/5486	165
Weißenberg	8459	7,70	62	131	136	267	34,7	276	4480/5494	166
Winbuch	8451	6,38	34	77	79	156	24,5	162	4492/5462	167
Wolfsbach	8451	12,58	122	222	244	466	37,0	445	4494/5470	168
Zant	8451	10,92	66	129	130	259	23,7	292	4483/5471	170
Gemeindefreie Gebiete		116,39								444
Endsorf									4498/5469	444
Forstlohe									4490/5497	444
Freihölser Forst									4499/5473	444
Friedrichsberg									4499/5481	444
Gunzlohe									4489/5504	444
Hainstetter Wald									4500/5485	444
Heißing - Barendschlag									4498/5499	444
Hirschwald									4490/5470	444
Höllberg u. Steinbühl									4499/5492	444
Johannisberg									4502/5480	444
Kreither Forst									4506/5471	444
Langenbruck									4481/5501	444
Röthelweiher									4491/5503	444
Tannach									4494/5483	444
Taubenbacher Forst									4493/5465	444
Zusammen		782,02	15 185	25 913	26 937	52 850	67,6	46 992		

32 Landkreis Beilngries

Sitz der Kreisverwaltung: Beilngries, Stadt

Ämtliches Kraftfahrzeugkennzeichen: BEI

AG: Beilngries; — LG: Nürnberg- Fürth; — OLG, ArG: Nürnberg; — SG, VG, AA: Regensburg; — FA: Beilngries; — OFD: Nürnberg; — ZA, HZA, HK, IuHK, OPD: Regensburg; — StA: Beilngries f.d. Gem. 115, 117, 127, 131, 132, 134, 135, 137, 148, 149, 154, Berching f.d. Gem. 114, 116, 120, 121, 123, 136, 139, 140, 141, 142, 143, 150, 152, 155, Burggriesbach f.d. Gem. 118, 122, 125, 128, 133, 145, 146, 153, Holnstein f.d. Gem. 111, 126, 129, 130, 144, 147, 151, Paulushofen f.d. Gem. 112, 113, 119, 124, 138; — KWE: Regensburg.

Altmannsberg	8431	6,27	40	114	116	230	36,7	194	4464/5444	111
Amtmannsdorf	8431	4,07	26	64	72	136	33,4	130	4466/5429	112
Aschbuch	8431	7,97	55	128	132	260	32,6	239	4463/5427	113
Bachhausen	8431	4,55	39	76	84	160	35,2	185	4458/5447	114
Beilngries, Stadt	8432	12,22	1 217	1 513	1 804	3 317	271,4	3 334	4461/5433	115
Berching, Stadt	8434	6,91	924	1 174	1 429	2 603	376,7	2 617	4460/5441	116
Biberbach	8432	5,50	58	100	110	210	38,2	241	4460/5436	117
Burggriesbach	8431	3,97	94	177	186	363	91,4	315	4453/5444	118
Eglofsdorf	8431	2,82	24	61	56	117	41,5	122	4465/5428	119
Erasbach	8431	5,17	103	185	196	381	73,7	335	4458/5446	120
Ernersdorf	8434	5,82	56	122	116	238	40,9	223	4461/5443	121
Forchheim	8431	6,76	110	206	229	435	64,3	411	4451/5447	122
Fribertshofen	8434	6,22	36	91	95	186	29,9	203	4458/5439	123
Grampersdorf	8431	4,29	32	54	69	123	28,7	113	4461/5426	124
Großberghausen	8431	4,02	37	66	74	140	34,8	162	4454/5446	125
Hermannsberg	8431	4,35	23	68	51	119	27,4	118	4466/5445	126
Hirschberg	8432	2,38	74	135	137	272	114,3	285	4460/5434	127
Höfen	8431	3,70	29	68	57	125	33,8	114	4452/5445	128
Holnstein	8431	6,15	64	124	359	483	78,5	456	4465/5442	129
Ittelhofen	8431	11,00	97	217	221	438	39,8	391	4469/5445	130
Kevenhüll	8432	7,75	68	162	164	326	42,1	276	4465/5436	131
Kottlingwörth	8431	6,73	118	198	215	413	61,4	364	4465/5432	132
Lauterbach	8431	4,02	49	104	124	228	56,7	242	4451/5443	133
Litterzhofen	8434	4,14	24	54	46	100	24,2	119	4456/5437	134
Oberndorf	8432	6,35	25	58	73	131	20,6	143	4463/5437	135
Oening	8434	4,08	29	72	57	129	31,6	153	4465/5440	136
Ottmaring	8431	3,76	29	62	71	133	35,4	116	4467/5434	137
Paulushofen	8431	7,98	93	202	193	395	49,5	340	4463/5431	138
Plankstetten	8431	3,79	122	369	197	566	149,3	522	4460/5437	139
Pollanten	8431	14,25	155	305	292	597	41,9	509	4461/5445	140
Raitenbuch	8434	5,99	28	78	77	155	25,9	151	4465/5439	141

09 Bayern

3 RB Oberpfalz

32, 33

Gemeinde		Fläche	Haus- halte	Wohnbevölkerung am				Koor- di-naten schlüssel	Stati- stische Kenn- ziffer	
				27.5.1970			6.6.1961			
Namen	Post- leit- zahl			männlich	weiblich	insgesamt				
		qkm	Anzahl		Einw./qkm	Anzahl				
Rudertshofen	8434	9,26	73	208	198	406	43,8	366	4456/5441	142
Sollngriesbach	8434	2,99	73	146	140	286	95,7	197	4459/5443	143
Staufersbuch	8431	6,09	43	97	113	210	34,5	214	4466/5443	144
Stierbaum	8431	3,80	24	58	55	113	29,7	105	4454/5442	145
Sulzkirchen	8431	4,93	122	218	229	447	90,7	387	4453/5448	146
Thann	8431	7,70	46	122	108	230	29,9	235	4466/5448	147
Töging	8431	5,34	161	285	270	555	103,9	484	4468/5432	148
Vogelthal	8431	4,49	25	80	68	148	33,0	130	4468/5429	149
Wallnsdorf	8434	8,80	45	121	118	239	27,2	235	4461/5439	150
Waltersberg	8431	8,69	48	145	120	265	30,5	269	4465/5450	151
Wattenberg	8431	5,82	23	64	48	112	19,2	120	4464/5449	152
Weidenwang	8431	3,46	45	93	106	199	57,5	215	4455/5446	153
Wiesenhofen	8432	3,30	22	58	62	120	36,4	124	4457/5435	154
Winterzhofen	8434	5,26	23	61	67	128	24,3	118	4461/5441	155
Gemeindefreie Gebiete		12,54								444
Buch									4454/5440	444
Burggraben									4455/5445	444
Gödenacker									4457/5443	444
Haar									4459/5437	444
Hochstraße									4456/5445	444
Zusammen		275,45	4 651	8 163	8 804	16 967	61,6	16 322		

33 Landkreis Burglengenfeld

Sitz der Kreisverwaltung: Burglengenfeld, Stadt

Amtliches Kraftfahrzeugkennzeichen: BUL

AG: Schwandorf i. Bay. f.d. Gem. 111, 113, 115, 119, 121, 122, 123, 152, 130, 131, 137, 138, 147, 150 u.d. gemfr. Gebiete Hackelberg u. Wolferlohe, Burglengenfeld f. übr. Gem. u.f. übr. gemfr. Gebiete; — LG: Amberg u. Regensburg; — OLG: Nürnberg; — ArG: Weiden i.d. OPf.; — SG, VG: Regensburg; — AA: Regensburg f.d. Gem. 118, Schwandorf i. Bay. f. übr. Gem. u.f.d. gemfr. Gebiete; — FA: Schwandorf i. Bay.; — OFD: Nürnberg; — ZA: Amberg; — HZA, HK, IuHK, OPD: Regensburg; — StA: Burglengenfeld f.d. Gem. 114, 116, 132, 140, 141, Dachelhofen f.d. Gem. 115, 122, Ettmannsdorf f.d. Gem. 119, 123, 138, Fronberg f.d. Gem. 121, 131, Kallmünz f.d. Gem. 117, 118, 120, 124, 126, 127, 129, 143, 146, 149, Klardorf f.d. Gem. 112, 152, 137, Schmidmühlen f.d. Gem. 113, 125, 145, Schwandorf i. Bay. f.d. Gem. 130, Teublitz f.d. Gem. 128, 136, 142, 144, 148, Wackersdorf f.d. Gem. 111, 150, übr. Gem. bilden jeweils einen eigenen Standesamtsbezirk; — KWE: Weiden i.d. OPf.

Alberndorf	8464	10,29	195	327	340	667	64,8	587	4512/5464	111
Bubach a.d.Naab	8461	8,01	166	297	287	584	72,9	581	4505/5458	112
Büchheim	8456	12,29	35	76	85	161	13,1	174	4500/5460	113
Burglengenfeld, Stadt	8412	11,95	3 183	4 198	4 881	9 079	759,7	8 206	4502/5453	114
Dachelhofen	8461	11,43	738	1 165	1 130	2 295	200,8	1 927	4505/5464	115
Dietldorf	8411	4,30	96	163	161	324	75,3	303	4596/5452	116
Dinau	8411	13,99	48	131	109	240	17,2	250	4492/5448	117
Duggendorf	8411	10,96	128	231	220	451	41,1	413	4495/5441	118
Ettmannsdorf	8461	7,13	562	764	968	1 732	242,9	1 649	4506/5466	119
Fischbach	8411	6,02	42	88	97	185	30,7	167	4498/5448	120
Fronberg	8461	8,71	582	827	874	1 701	195,3	1 546	4509/5468	121
Gogglbach	8461	4,65	48	101	99	200	43,0	165	4504/5463	122
Haselbach	8461	8,71	105	225	209	434	49,8	409	4502/5467	123
Hochdorf	8411	8,70	114	274	255	529	60,8	521	4493/5444	124
Hochensee	8456	11,43	80	168	159	327	28,6	333	4498/5458	125
Holzheim a. Forst	8411	5,42	147	288	297	585	107,9	509	4500/5446	126
Kallmünz, Markt	8411	8,31	495	873	942	1 815	218,4	1 707	4497/5447	127
Katzdorf	8461	9,61	378	602	601	1 203	125,2	951	4507/5457	128
Klardorf	8461	9,41	463	739	784	1 523	161,8	1 300	4508/5459	152
Krachenhausen	8411	5,18	33	65	60	125	24,1	146	4496/5446	129
Krondorf	8460	5,08	496	675	761	1 436	282,7	1 160	4507/5467	130
Kronstetten	8461	14,03	193	457	314	771	55,0	726	4511/5465	131
Lanzenried	8451	14,66	53	120	125	245	16,7	260	4496/5455	132
Leonberg	8411	8,68	657	955	1 014	1 969	226,8	1 860	4508/5450	133
Maxhütte - Haidhof, Stadt	8414	15,03	2 094	3 000	3 087	6 087	405,0	5 947	4507/5452	134
Munchshofen	8461	4,34	244	362	329	691	159,2	701	4506/5456	136
Naabeck	8461	11,33	115	197	218	415	36,6	392	4505/5462	137
Neukirchen	8461	11,44	82	163	173	336	29,4	304	4502/5464	138
Pirkensee	8411	4,10	433	650	630	1 280	312,2	1 182	4505/5447	140
Pottenstetten	8412	9,03	72	153	148	301	33,3	300	4501/5456	141
Premberg	8461	4,93	95	141	151	292	59,2	274	4505/5455	142
Rohrbach	8411	6,38	70	147	138	285	44,7	255	4495/5450	143
Saltendorf	8411	4,45	281	451	447	898	201,8	527	4505/5454	144
Schmidmühlen, Markt	8456	9,60	613	895	1 068	1 963	204,5	1 859	4494/5459	145
See	8412	8,96	59	127	126	253	28,2	278	4498/5450	146
Steinberg	8461	20,30	396	680	708	1 388	68,4	1 098	4513/5460	147
Teublitz, Stadt	8411	5,84	1 386	1 917	2 077	3 994	683,9	3 869	4506/5454	148
Traidendorf	8411	1,79	67	124	112	236	131,8	198	4496/5448	149
Wackersdorf	8464	18,64	1 168	1 807	1 877	3 684	197,6	3 222	4513/5463	150
Gemeindefreie Gebiete		50,17								444
Burglengenfelder Forst									4499/5453	444
Greßberg									4497/5454	444
Hackelberg									4502/5458	444
Hummelberg									4503/5457	444
Ponholzer Forst									4507/5447	444
Raffa									4502/5449	444
Samsbacher Forst									4510/5456	444
Wolferlohe									4499/5463	444
Zusammen		405,28	16 212	24 623	26 061	50 684	125,1	46 256		

Gemeinde		Fläche	Haus- halte	Wohnbevölkerung am			Koor- di-naten schlüssel	Stati- stische Kenn- ziffer
				27.5.1970		6.6.1961		
Namen	Post- leit- zahl			mannlich	weiblich	insgesamt		
		qkm	Anzahl		Einw./qkm	Anzahl		

34 Landkreis Cham

Sitz der Kreisverwaltung: Cham, Stadt

Amtliches Kraftfahrzeugkennzeichen: CHA

AG: Furth i. Wald f.d. Gem. 112, 115, 117, 125, 132, 139, 145, 146, Cham f. ubr. Gem. u. f.d. gemfr. Gebiete; — LG: Amberg; — OLG: Nurnberg; — ArG: Weiden i.d. OPf.; — SG, VG: Regensburg; — AA: Schwandorf i. Bay.; — FA: Cham; — OFD: Nurnberg; — ZA: Furth i. Wald; — HZA: Weiden i.d. OPf.; — HK, IuHK, OPD: Regensburg; — StA: Furth i. Wald f.d. Gem. 117 u.f.d. Gemeindeteile Voithenberg u. Voithenberghutte i.d. Gem. 122, Ldkr. Waldmunchen, Schorndorf f.d. Gem. 123, 138, ubr. Gem. bilden jeweils einen eigenen Standesamtsbezirk; — KWE: Regensburg.

Altenmarkt	8491	10,63	372	603	642	1 245	117,1	1 037	4547/5452	111
Arnschwang	8491	14,52	333	489	543	1 032	71,1	1 036	4560/5460	112
Cham, Stadt	8490	12,41	3 351	4 503	5 297	9 800	789,7	9 249	4548/5454	113
Chammunster	8491	8,38	479	680	827	1 507	179,8	1 167	4551/5453	114
Dalking	8491	11,40	148	253	279	532	46,7	510	4555/5460	115
Engelsdorf	8491	7,01	57	103	108	211	30,1	226	4543/5461	116
Furth i. Wald, Stadt	8492	32,95	2 980	3 758	4 520	8 278	251,2	8 212	4562/5464	117
Grafenkirchen	8491	10,48	122	234	260	494	47,1	479	4546/5463	118
Habersdorf	8491	8,55	98	158	194	352	41,2	364	4551/5461	119
Haderstadt	8491	7,36	113	182	233	415	56,4	406	4552/5450	120
Kolmburg	8491	4,43	129	247	238	485	109,5	415	4551/5460	121
Loibling	8491	4,58	300	454	501	955	208,5	641	4546/5455	122
Neuhaus	8491	5,03	49	88	95	183	36,4	178	4544/5445	123
Niederrunding	8491	7,85	157	267	315	582	74,1	484	4554/5454	124
Noßwartling	8491	9,89	83	144	166	310	32,0	311	4559/5458	125
Obernried	8491	7,25	56	119	126	245	33,8	259	4549/5464	126
Obertraubenbach	8491	9,48	77	159	145	304	32,1	307	4542/5451	127
Pemfling	8491	12,40	169	277	310	587	47,3	633	4545/5459	128
Penting	8491	11,64	152	271	282	553	47,5	502	4545/5450	129
Pitzling	8491	12,75	156	281	294	575	45,1	553	4544/5457	130
Rankam	8491	10,42	208	399	421	820	78,7	771	4558/5462	132
Raindorf	8491	5,51	125	213	227	440	79,9	495	4555/5456	131
Rhanwalting	8491	4,55	92	144	154	298	65,5	239	4547/5458	133
Runding	8491	7,60	316	452	535	987	129,9	876	4557/5453	134
Sattelbogen	8491	11,18	196	306	368	674	60,3	688	4546/5442	135
Sattelpfeilstein	8491	18,60	272	452	527	979	52,6	959	4548/5444	136
Schachendorf	8491	3,50	101	169	150	319	91,1	303	4551/5448	137
Schorndorf	8491	9,30	172	293	322	615	66,1	527	4543/5447	138
Sengenbühl	8492	12,27	169	295	296	591	48,2	526	4563/5460	139
Thierling	8491	6,49	67	120	131	251	38,7	279	4545/5446	140
Thierstein	8491	11,82	179	309	330	639	54,1	593	4543/5453	141
Traitsching	8491	13,84	371	547	574	1 121	81,0	938	4547/5446	142
Vilzing	8491	8,98	127	222	237	459	51,1	432	4550/5449	143
Waffenbrunn	8491	6,29	174	251	283	534	84,9	463	4549/5459	144
Walting	8491	5,45	61	121	134	255	46,8	250	4557/5456	145
Weiding	8491	5,54	182	291	325	616	111,2	413	4556/5459	146
Willmering	8491	10,33	358	588	653	1 241	120,1	895	4549/5456	147
Windischbergerdorf	8491	12,10	531	735	911	1 646	136,0	1 424	4552/5456	148
Gemeindefreie Gebiete		1,05								444
Oberer Münchsbach									4547/5462	444
Prienzing Holz									4550/5459	444
Zusammen		373,61	13 082	19 177	21 953	41 130	110,1	38 040		

35 Landkreis Eschenbach i.d. OPf.

Sitz der Kreisverwaltung: Eschenbach i.d. OPf., Stadt

Amtliches Kraftfahrzeugkennzeichen: ESB

AG: Eschenbach i.d. OPf.; — LG: Weiden i.d. OPf.; — OLG: Nurnberg; — ArG: Weiden i.d. OPf.; — SG, VG: Regensburg; — AA: Bayreuth f.d. Gem. 111, 112, 119, 122, 123, 124, 125, 127, 128, 130, 134, 135, 137, 142, 144 u. gemfr. Gebiete Barnhof, Heinersreuther Forst, I/Herzogswald u. Wellucker Wald, Weiden i.d. OPf. f. ubr. Gem. u. f. ubr. gemfr. Gebiete; — FA: Pegnitz f.d. Gem. 111, 112, 119, 122 bis 125, 127, 128, 130, 134, 135, 137, 142, 144 u. gemfr. Gebiete Barnhof, Heinersreuther Forst, Herzogswald u. Wellucker Wald, Kemnath f. ubr. Gem. u. ubr. gemfr. Gebiete; — OFD: Nurnberg; — ZA: Bayreuth f.d. Gem. 111, 112, 122 bis 125, 128, 134, 137, Weiden i.d. OPf. f. ubr. Gem.; — HZA: Bamberg u. Weiden i.d. OPf.; — HK, IuHK: Regensburg; — OPD: Nurnberg f.d. Gem. 119, 120 ohne Gemeindeteil Rotmuhle, 130, 135, 138 ohne Gemeindeteile Tagmanns u. Wolkersdorf, 142, 144 u. f.d. Gemeindeteile Neu- u. Altzirkendorf i.d. Gem. 127, Regensburg f. ubr. Gem. u. ubr. Teile d. Gem. 127 sowie f.d. Gemeindeteil Rotmuhle i.d. Gem. 120 u. f.d. Gemeindeteile Tagmanns u. Wolkersdorf i.d. Gem. 138; — StA: Auerbach i.d. OPf. f.d. Gem. 111, 112, 119, 127, 134, 135, 144, Eschenbach i.d. OPf. f.d. Gem. 114, 129, 131, 139, 140, 141, 143, 145, Grafenwohr f.d. Gem. 117, 118, Kirchenthumbach f.d. Gem. 120, 121, 138, 142, Michelfeld f.d. Gem. 123, 124, 130, Neuhaus a.d. Pegnitz f.d. Gem. 122, 125, 137, Neustadt a. Kulm f.d. Gem. 116, 126, Pressath f.d. Gem. 113, 115, 132, 133, 136, 146, ubr. Gem. bilden jeweils einen eigenen Standesamtsbezirk; — KWE: Weiden i.d. OPf.

Auerbach i.d. OPf., Stadt	8572	13,65	1 934	2 602	3 110	5 712	418,5	5 502	4473/5506	111
Degelsdorf	8572	7,42	112	217	235	452	60,9	456	4474/5508	112
Dießfurt	8481	3,84	119	204	209	413	107,6	431	4498/5511	113
Eschenbach i.d. OPf., Stadt	8481	32,80	1 287	1 779	1 983	3 762	114,7	3 231	4488/5513	114
Feilersdorf	8481	7,65	49	105	100	205	26,8	195	4493/5516	115
Filchendorf	8581	4,09	54	112	118	230	56,2	209	4490/5520	116
Gmund	8481	6,21	130	233	266	499	80,4	524	4497/5507	117
Grafenwohr, Stadt	8484	15,50	1 692	2 535	2 731	5 266	339,7	5 224	4493/5509	118
Gunzendorf	8571	11,22	65	140	142	282	25,1	269	4472/5511	119
Heinersreuth	8571	6,37	53	110	122	232	36,4	236	4477/5518	120
Kirchenthumbach, Markt	8575	26,14	662	1 073	1 161	2 234	85,5	2 075	4480/5512	121
Krottensee	8574	6,77	90	171	177	348	51,4	345	4469/5499	122
Michelfeld	8571	8,28	357	500	843	1 343	162,2	1 252	4470/5508	123
Nasnitz	8571	4,23	73	135	156	291	68,8	283	4469/5509	124
Neuhaus a.d. Pegnitz, Markt	8574	4,06	586	752	842	1 594	392,6	1 395	4468/5499	125

Gemeinde		Fläche	Haus- halte	Wohnbevölkerung am				Koor- di- naten schlussel	Stati- stische Kenn- ziffer		
				27.5.1970			6.6.1961				
Namen	Post- leit- zahl			qkm	Anzahl	Einw./qkm	Anzahl				
										mannlich	weiblich
			Anzahl			Einw./qkm	Anzahl				
Neustadt a. Kulm, Stadt		8581	7,74	291	430	449	879	113,6	932	4488/5521	126
Neuzirkendorf		8571	13,28	60	159	146	305	23,0	325	4476/5513	127
Nitzlbuch		8572	16,78	312	513	511	1 024	61,0	977	4475/5504	128
Oberbibrach		8581	7,06	111	201	214	415	58,8	405	4484/5519	129
Penzenreuth		8571	7,30	46	108	98	206	28,2	207	4470/5511	130
Pichlberg		8481	6,21	33	89	98	187	30,1	157	4492/5516	131
Preißach		8481	8,48	237	353	371	724	85,4	771	4491/5518	132
Pressath, Stadt		8481	16,16	1 281	1 830	2 050	3 880	240,1	3 630	4495/5515	133
Ranna		8571	2,41	90	103	121	224	92,9	198	4469/5502	134
Ranzenthal		8571	6,54	37	74	89	163	24,9	157	4473/5512	135
Riggau		8481	12,93	77	163	168	331	25,6	319	4497/5516	136
Rothenbruck		8574	5,26	192	285	290	575	109,3	538	4468/5499	137
Sassenreuth		8571	11,74	76	180	193	373	31,8	373	4478/5515	138
Schlammsdorf		8581	14,49	176	382	399	781	53,9	699	4481/5518	139
Seitenenthal		8481	6,78	49	107	98	205	30,2	212	4489/5517	140
Speinshart		8481	7,76	87	172	189	361	46,5	347	4487/5517	141
Thurndorf		8571	8,52	101	187	187	374	43,9	443	4475/5515	142
Tremmersdorf		8481	7,94	80	169	174	343	43,2	358	4486/5515	143
Troschenreuth		8571	6,11	165	279	308	587	96,1	541	4471/5515	144
Vorbach		8581	6,47	127	225	230	455	70,3	462	4481/5521	145
Weihersberg		8481	5,30	95	168	198	366	69,1	362	4495/5517	146
Gemeindefreie Gebiete			152,91								444
Barnhof										4469/5497	444
Bauernschlag - Unterwald										4483/5513	444
Heinersreuther Forst										4475/5517	444
Hellerberg										4490/5517	444
Herzogswald										4471/5504	444
Mark										4497/5509	444
Mooser Forst										4483/5516	444
Rauher Kulm										4490/5522	444
Speinsharter Forst										4486/5520	444
Truppenübungsplatz Grafenwohr										4486/5507	444
Wellucker Wald										4476/5502	444
Zusammen			496,40	10 986	16 845	18 776	35 621	71,8	34 040		

36 Landkreis Kemnath

Sitz der Kreisverwaltung: Kemnath, Stadt

Amtliches Kraftfahrzeugkennzeichen: KEM

AG: Kemnath; - LG: Weiden i.d. OPf.; - OLG: Nurnberg; - ArG: Weiden i.d. OPf.; - SG, VG: Regensburg; - AA: Hof f.d. Gem. 113, 114, 125, 127, 129, 130, 132, 134, 136, 138, u. f.d. gemfr. Gebiete Kossain, Oberes Kreuzholz u. Leimgrubenholz Unteres Kreuzholz u. Nordl. Steinwald, Weiden i.d. OPf. f. übr. Gem. u. ubr. gemfr. Gebiete; - FA: Kemnath; - OFD: Nurnberg; - ZA, HZA: Weiden i.d. OPf. - HK, LuHK: Regensburg; - OPD: Nurnberg f.d. Gem. 135, 137, 140, Regensburg f. ubr. Gem.; - StA: Kastl f.d. Gem. 121, 142, Langentheilen f.d. Gem. 125, 134, Lochau f.d. Gem. 127, 141, Pullenreuth f.d. Gem. 130, 136, Ramlesreuth f.d. Gem. 135, 137, ubr. Gem. bilden jeweils einen eigenen Standesamtsbezirk; - KWE: Weiden i.d. OPf.

Ahornberg	8581	6,83	63	123	118	241	35,3	252	4489/5532	111
Atzmansberg	8581	5,83	54	132	112	244	41,9	218	4497/5523	112
Brand	8591	9,35	423	569	651	1 220	130,5	1 183	4494/5536	113
Ebnath	8591	11,03	563	751	847	1 598	144,9	1 610	4496/5535	114
Guttenberg	8581	3,82	26	48	59	107	28,0	128	4499/5524	115
Guttenhau	8581	2,82	44	68	84	152	53,9	164	4487/5524	116
Haidenaab	8581	9,70	100	187	201	388	40,0	373	4488/5528	117
Hessenreuth	8481	4,08	32	71	66	137	33,6	140	4498/5519	118
Hoflas	8584	5,69	77	142	133	275	48,3	291	4490/5524	119
Immenreuth	8581	5,89	407	622	701	1 323	224,6	1 172	4490/5530	120
Kastl	8581	10,11	208	393	416	809	80,0	731	4493/5522	121
Kemnath, Stadt	8584	12,12	1 072	1 412	1 733	3 145	259,5	2 976	4492/5526	122
Kotzersdorf	8581	2,59	32	64	67	131	50,6	121	4490/5527	123
Kulmain	8581	9,19	355	564	620	1 184	128,8	1 103	4493/5529	124
Langentheilen	8591	5,82	56	153	149	302	51,9	261	4501/5535	125
Lenau	8581	10,97	123	247	245	492	44,8	428	4492/5531	126
Lochau	8591	3,30	118	224	245	469	142,2	452	4499/5531	127
Löschwitz	8584	5,63	126	235	252	487	86,5	463	4492/5523	128
Mehlmeisel	8591	12,37	520	770	845	1 615	130,6	1 618	4490/5538	129
Mengersreuth	8591	1,40	74	112	133	245	175,0	268	4500/5533	130
Mockersdorf	8581	5,75	50	127	127	254	44,2	249	4488/5522	131
Neusorg	8591	14,50	610	890	985	1 875	129,3	1 716	4498/5533	132
Oberwappenöst	8591	11,29	152	258	280	538	47,7	535	4495/5530	133
Pilgramsreuth	8591	2,87	41	77	98	175	61,0	178	4502/5535	134
Plössen	8585	7,77	144	246	261	507	65,3	346	4485/5525	135
Pullenreuth	8591	5,46	137	248	260	508	93,0	433	4500/5532	136
Ramlesreuth	8585	3,75	50	96	101	197	52,5	192	4484/5524	137
Riglasreuth	8591	2,51	123	194	212	406	161,6	349	4498/5532	138
Schönreuth	8581	5,35	59	103	115	218	40,7	197	4495/5526	139
Speichersdorf	8585	6,62	637	872	982	1 854	280,1	1 391	4485/5527	140
Trevesen	8591	6,77	110	210	224	434	64,1	422	4498/5528	141
Unterbruck	8581	5,33	39	73	84	157	29,5	191	4492/5521	142
Waldeck, Markt	8581	6,85	157	232	302	534	78,0	447	4497/5525	143
Wirbenz	8581	5,84	64	134	125	259	44,3	273	4488/5526	144
Zinst	8581	5,50	46	118	129	247	44,9	243	4495/5529	145
Zwergau	8581	5,33	35	72	65	137	25,7	170	4498/5526	146

Gemeinde		Fläche	Haus- halte	Wohnbevölkerung am				Koor- dinaten schlüssel	Stati- stische Kenn- ziffer
				27.5.1970			6.6.1961		
				männlich	weiblich	insgesamt			
Namen	Post- leit- zahl	qkm	Anzahl			Einw./qkm	Anzahl		
Gemeindefreie Gebiete		75,49							444
Ahornberger Forst								4489/5534	444
Armesberg								4496/5528	444
Atzmansberger Forst								4496/5522	444
Buch								4499/5525	444
Flotz								4487/5535	444
Hessenreuther Forst								4500/5518	444
Kienbühl								4495/5520	444
Kössaine								4500/5538	444
Lenauer Forst								4493/5535	444
Nördl. Steinwald								4502/5531	444
Oberes Kreuzholz und Leimgrubenholz								4501/5535	444
Südl. Steinwald								4502/5528	444
Unteres Kreuzholz								4503/5536	444
Zusammen		315,52	6 927	10 837	12 027	22 864	72,5	21 284	

37 Landkreis Nabburg

Sitz der Kreisverwaltung: Nabburg, Stadt

Ämtliches Kraftfahrzeugkennzeichen: NAB

AG: Nabburg; – LG: Amberg; – OLG: Nurnberg; – ArG: Weiden i.d. OPf.; – SG, VG: Regensburg; – AA, FA: Schwandorf i. Bay.; – OFD: Nurnberg; – ZA: Amberg; – HZA, HK, iuHK, OPD: Regensburg; – StA: Altendorf f.d. Gem. 111, 116, 118, 149, Altfalter f.d. Gem. 112, 138, Fensterbach f.d. Gem. 117, 123, Guteneck f.d. Gem. 122, 133, 145, Kemnath a. Buchberg f.d. Gem. 126, 129, Nabburg f.d. Gem. 113, 128, Oberköblitz f. d. Gem. 130, 136, Pfreimd f.d. Gem. 124, 125, 132, 141, 147, Rottendorf f.d. Gem. 121, 135, Schwarzenfeld f.d. Gem. 119, 134, 139, Trausnitz f.d. Gem. 140, 143, Wernberg f.d. Gem. 120, 127, 148, 151, übr. Gem. bilden jeweils einen eigenen Standesamtsbezirk; – KWE: Weiden i.d. OPf.,

Altendorf	8471	4,68	150	211	267	478	102,1	482	4520/5474	111
Altfalter	8471	10,35	147	260	261	521	50,3	488	4515/5473	112
Brudersdorf	8470	17,22	77	205	198	403	23,4	379	4507/5480	113
Diendorf	8470	27,46	338	586	603	1 189	43,3	1 009	4514/5478	115
Dürnersdorf	8471	10,05	66	119	137	256	25,5	234	4523/5477	116
Fensterbach	8451	11,20	327	619	621	1 240	110,7	1 043	4505/5474	117
Fronhof	8471	2,68	42	87	70	157	58,6	153	4522/5475	118
Frotzersricht	8472	11,38	111	241	220	461	40,5	438	4508/5474	119
Glaubendorf	8475	16,13	61	139	176	315	19,5	308	4515/5493	120
Gosselsdorf	8471	11,00	53	158	156	314	28,5	278	4506/5482	121
Guteneck	8471	12,59	113	239	235	474	37,6	521	4520/5479	122
Högling	8451	9,69	122	219	235	454	46,9	428	4501/5476	123
Hohentreswitz	8473	25,03	97	268	250	518	20,7	514	4519/5485	124
Iffelsdorf	8473	8,89	130	225	219	444	49,9	432	4513/5485	125
Kemnath a. Buchberg	8451	16,95	124	333	316	649	38,3	523	4504/5486	126
Losau	8475	6,81	28	63	56	119	17,5	122	4516/5490	127
Nabburg, Stadt	8470	11,47	1 484	2 313	2 455	4 768	415,7	3 956	4513/5480	128
Neunaigen	8475	9,23	83	175	190	365	39,5	293	4506/5487	129
Oberköblitz	8475	11,36	858	1 287	1 415	2 702	237,9	2 023	4511/5490	130
Pfreimd, Stadt	8473	10,40	891	1 272	1 478	2 750	264,4	2 191	4513/5484	132
Pischdorf	8471	7,06	31	100	83	183	25,9	170	4522/5481	133
Pretzabruck	8472	10,26	188	305	320	625	60,9	387	4512/5473	134
Rottendorf	8471	13,81	88	243	251	494	35,8	428	4504/5480	135
Saltendorf	8475	17,88	78	201	228	429	24,0	358	4510/5486	136
Schmidgaden	8471	8,62	248	486	449	935	108,5	754	4506/5476	137
Schwarzach b. Nabburg	8471	12,30	181	311	323	634	51,5	624	4516/5475	138
Schwarzenfeld, Markt	8472	8,27	1 754	2 511	2 675	5 186	627,1	5 015	4510/5473	139
Sollitz	8475	7,81	39	95	90	185	23,7	191	4517/5489	140
Stein	8471	4,22	65	136	114	250	59,2	280	4516/5486	141
Stulln	8471	15,58	390	599	651	1 250	80,2	1 189	4510/5476	142
Trausnitz	8471	9,81	281	443	492	935	95,3	906	4519/5487	143
Trüsching	8471	10,96	141	310	291	601	54,8	540	4504/5478	144
Unteraich	8471	12,75	65	154	128	282	22,1	274	4518/5480	145
Weihern	8473	5,77	72	146	167	313	54,2	313	4515/5488	147
Wernberg, Markt	8475	5,90	438	715	722	1 437	243,6	1 259	4512/5489	148
Willhof	8471	5,76	40	88	87	175	30,4	194	4518/5476	149
Woppenhof	8475	2,49	32	79	71	150	60,2	149	4516/5491	151
Gemeindefreies Gebiet		6,04								444
Neunaigener Forst									4505/5489	444
Zusammen		409,86	9 433	15 941	16 700	32 641	79,6	28 846		

38 Landkreis Neumarkt i.d. OPf.

Sitz der Kreisverwaltung Neumarkt i.d. OPf., Stadt

Ämtliches Kraftfahrzeugkennzeichen. NM

AG: Amberg f.d. Gem. 111, 115, 120, 123, 126, 131, 136, 152, 158, 170, 175, 177, 179u. f.d. gemfr. Gebiet Leiten u. Schottenbühl, Neumarkt i.d. OPf. f. übr. Gem. u. f. übr. gemfr. Gebiete; – LG: Amberg u. Nurnberg - Furth; – OLG: Nurnberg; – ArG: Weiden i.d. OPf. f.d. Gem. 111, 115, 120, 123, 126, 131, 136, 152, 158, 170, 175, 177, 179 u. f.d. gemfr. Gebiet Leiten u. Schottenbühl, Regensburg f. übr. Gem. u. übr. gemfr. Gebiete; – SG, VG, AA: Regensburg; – FA: Amberg f.d. Gem. 111, 115, 120, 123, 126, 131, 136, 152, 158, 170, 175, 177, 179 u. f.d. gemfr. Gebiet Leiten u. Schottenbühl, Neumarkt i.d. OPf. f. übr. Gem. u. f. übr. gemfr. Gebiete; – OFD: Nurnberg; – ZA, HZA, HK, iuHK: Regensburg; – OPD: Nurnberg f.d. Gem. 149, 157, f.d. Gemeindeteil Grafenbruch i.d. Gem. 117, f.d. Gemeindeteil Nonnhof i.d. Gem. 123, Regensburg f. übr. Gem. u. übr. Teile der Gem. 117 u. 123; – StA: Berg b. Neumarkt i.d. OPf. f.d. Gem. 113, 125, 127, 140, 148, 164, 167, Berngau f.d. Gem. 114, 121, 149, 159, 161, Deining f. d. Gem. 116, 119, 124, 132, 137, 141, 145, 174, Freystadt f.d. Gem. 112, 122, 142, 165, 169, 171, Kastl f.d. Gem. 111, 126, 131, 152, 158, 170, 175, 177, 179, Lauterhofen f.d. Gem. 115, 117, 120, 123, 136, 151, 172, 173, Muhlhausen f.d. Gem. 144, 176, Pelchenhofen f.d. Gem. 118, 134, 138, 150, Pilsach f.d. Gem. 139, 143, 153, 154, Sulzburg f.d. Gem. 133, 147, 168, Woffenbach f. d. Gem. 166, 178, übr. Gem. bilden jeweils einen eigenen Standesamtsbezirk; – KWE: Regensburg.

09 Bayern
3 RB Oberpfalz
38, 39

Gemeinde		Fläche	Haus- halte	Wohnbevölkerung am				Koor- dinaten schlüssel	Stati- stische Kenn- ziffer	
Namen	Post- leitz- zahl			27.5.1970			6.6.1961			
				mannlich	weiblich	insgesamt				
		qkm	Anzahl			Einw./qkm	Anzahl			
Allersburg	8451	7,12	49	93	96	189	26,5	180	4484/5464	111
Aßlschwang	8431	5,29	75	165	195	360	68,1	343	4451/5454	112
Berg b. Neumarkt i.d.OPf.	8431	10,87	410	756	765	1 521	139,9	1 331	4459/5466	113
Berngau	8431	13,29	203	461	445	906	68,2	736	4456/5458	114
Brunn	8451	12,28	27	79	72	151	12,3	176	4473/5471	115
Deining	8431	4,13	217	424	456	880	213,1	843	4466/5455	116
Deinschwang	8431	7,66	58	140	121	261	34,1	252	4463/5473	117
Dietkirchen	8431	7,05	44	116	108	224	31,8	222	4470/5462	118
Döllwang	8431	6,45	54	132	142	274	42,5	264	4463/5451	119
Engelsberg	8451	16,39	59	173	165	338	20,6	349	4473/5465	120
Forst	8431	12,57	66	142	155	297	23,6	269	4457/5453	121
Freystadt, Stadt	8431	3,50	405	665	686	1 351	386,0	1 183	4451/5452	122
Gebertshofen	8451	9,16	55	153	117	270	29,5	250	4468/5474	123
Großalfalterbach	8431	8,59	88	195	190	385	44,8	389	4468/5450	124
Hauselstein	8431	5,14	24	56	65	121	23,5	102	4461/5474	125
Hausen	8451	15,04	104	256	243	499	33,2	488	4483/5468	126
Hausheim	8431	11,67	114	248	247	495	42,4	498	4457/5466	127
Helena	8431	11,28	191	392	347	739	65,5	663	4464/5459	128
Heng	8431	7,77	368	668	693	1 361	175,2	788	4453/5462	129
Holzheim	8431	4,73	241	422	462	884	186,9	611	4460/5462	130
Kastl, Markt	8455	6,20	402	785	810	1 595	257,3	1 408	4477/5471	131
Kleinalfalterbach	8431	6,39	28	74	70	144	22,5	153	4469/5452	132
Kruppach	8431	6,73	98	201	219	420	62,4	413	4456/5450	133
Laaber	8431	7,92	97	175	152	327	41,3	293	4468/5464	134
Labersricht	8431	5,58	493	813	844	1 657	297,0	1 247	4463/5463	135
Lauterhofen, Markt	8451	9,97	306	539	979	1 518	152,3	1 342	4471/5470	136
Leutenbach	8431	12,72	125	277	266	543	42,7	426	4465/5454	137
Lippertshofen	8431	5,50	37	84	96	180	32,7	151	4467/5461	138
Litzlohe	8431	10,66	59	154	184	338	31,7	343	4465/5469	139
Loderbach	8431	8,63	176	362	355	717	83,1	626	4461/5464	140
Mittersthal	8431	7,94	55	155	128	283	35,6	269	4467/5453	141
Möning	8431	8,11	191	366	351	717	88,4	647	4451/5456	142
Muhlen	8431	7,47	195	374	344	718	96,1	337	4465/5464	143
Mühlhausen	8431	7,53	408	657	716	1 373	182,3	1 036	4460/5448	144
Oberbuchfeld	8431	7,94	60	161	162	323	40,7	304	4468/5457	145
Oberndorf	8432	6,27	60	121	141	262	41,8	240	4454/5449	147
Oberolsbach	8431	7,71	183	314	331	645	83,7	602	4459/5469	148
Pavelsbach	8501	9,14	141	278	288	566	61,9	518	4452/5459	149
Pelchenhofen	8431	7,04	57	145	135	280	39,8	266	4466/5462	150
Pettenhofen	8431	10,90	38	107	104	211	19,4	222	4467/5471	151
Pfaffenhofen	8451	8,38	77	137	143	280	33,4	313	4475/5470	152
Pfeffertshofen	8431	10,25	58	159	155	314	30,6	295	4466/5465	153
Pilsach	8431	6,69	152	299	334	633	94,6	555	4464/5465	154
Polling	8431	10,66	449	811	813	1 624	152,3	1 250	4458/5462	155
Postbauer	8431	7,73	349	695	641	1 336	172,8	1 133	4453/5464	156
Pyrbaum, Markt	8501	37,37	938	1 465	1 591	3 056	81,8	2 680	4448/5463	157
Ransbach	8451	10,65	40	73	72	145	13,6	160	4481/5465	158
Reichertshofen	8431	3,02	52	106	114	220	72,8	238	4458/5455	159
Rockersbühl	8431	10,82	76	197	194	391	36,1	385	4454/5456	161
Sengenthal	8431	10,86	179	292	327	619	57,0	548	4461/5455	163
Sindlbach	8431	12,80	202	364	398	762	59,5	740	4461/5470	164
Sondersfeld	8431	7,21	65	150	138	288	39,9	291	4455/5453	165
Stauf	8431	7,86	203	366	367	733	93,3	499	4459/5459	166
Stöckelsberg	8431	8,28	123	253	265	518	62,6	491	4459/5472	167
Sulzbürg, Markt	8431	3,15	203	274	337	611	194,0	656	4457/5450	168
Thannhausen	8431	5,49	114	251	232	483	88,0	431	4453/5450	169
Thonhausen	8451	15,88	50	136	139	275	17,3	274	4485/5467	170
Thundorf	8431	5,37	42	101	120	221	41,2	218	4452/5453	171
Traunfeld	8431	7,26	68	149	145	294	40,5	291	4462/5475	172
Trautmannshofen	8431	8,43	77	164	175	339	40,2	330	4468/5468	173
Unterbuchfeld	8431	8,53	58	153	142	295	34,6	289	4468/5456	174
Utzenhofen	8451	23,44	119	305	306	611	26,1	569	4477/5467	175
Wappersdorf	8431	10,48	173	333	349	682	65,1	619	4461/5450	176
Winkl	8451	12,71	26	64	54	118	9,3	131	4482/5471	177
Woffenbach	8431	9,47	601	1 090	1 167	2 257	238,3	1 780	4459/5460	178
Wolfsfeld	8455	13,94	53	133	146	279	20,0	259	4478/5475	179
Gemeindefreie Gebiete		23,44								444
Grafenbucher Forst									4465/5475	444
Leiten u. Schottenbühl									4477/5473	444
Östl. und Südwestl. Pyrbaumer Forst									4450/5463	444
Waschenbühl									4455/5452	444
Zusammen		640,50	10 608	20 398	21 309	41 707	65,1	36 205		

39 Landkreis Neunburg vorm Wald
Sitz der Kreisverwaltung: Neunburg vorm Wald, Stadt
Amtliches Kraftfahrzeugkennzeichen: NEN
AG: Neunburg vorm Wald; - LG: Amberg, - OLG: Nurnberg; - ArG: Weiden i.d. OPf.; - SG, VG: Regensburg; - AA: Schwandorf i. Bay.; - FA: Neunburg vorm Wald; - OFD: Nürnberg; - ZA: Amberg; - HZA, HK, IuHK, OPD: Regensburg; - StA: Bodenwöhr f.d. Gem. 112, 115, 121, 142, Heinrichskirchen (Ldkr. Oberviechtach) f.d. Gem. 137, Neukirchen - Balbini f.d. Gem. 111, 114, 123, 125, 134, Neunburg vorm Wald f.d. Gem. 113, 116, 118, 119, 120, 122, 126, 127, 128, 129, 130, 131, 132, 133, 135, 136, 138, 140, 141, 143, 145, Schwarzhofen f.d. Gem. 124, 139, 144, 146; - KWE: Regensburg.

Gemeinde		Fläche	Haus- halte	Wohnbevölkerung am				Koor- dinaten schlüssel	Stati- stische Kenn- ziffer	
				27.5.1970			6.6.1961			
Namen	Post- leit- zahl			qkm	Anzahl		Einw./qkm			Anzahl
Alletsried	8461	11,00	60	136	132	268	24,4	287	4535/5464	111
Altenschwand	8461	13,93	183	309	315	624	44,8	575	4518/5462	112
Bach	8471	11,10	36	92	82	174	15,7	190	4529/5474	113
Boden	8461	9,29	44	85	91	176	18,9	174	4531/5463	114
Bodenwöhr	8465	9,40	829	1 122	1 224	2 346	249,6	2 307	4522/5459	115
Dautersdorf	8461	7,26	33	92	90	182	25,1	173	4532/5471	116
Dieterskirchen	8471	9,55	160	235	268	503	52,7	494	4530/5475	118
Egelsried	8462	18,92	35	82	87	169	8,9	180	4528/5463	119
Eixendorf	8462	10,19	34	77	69	146	14,3	154	4532/5468	120
Erzhauser	8461	4,73	121	204	219	423	89,4	389	4525/5463	121
Fuhrn	8461	13,37	68	162	166	328	24,5	340	4520/5467	122
Großenzenried	8491	8,01	57	102	114	216	27,0	205	4538/5462	123
Haag b. Schwarzhofen	8461	8,39	42	104	104	208	24,8	210	4526/5473	124
Hansennried	8461	7,00	55	121	103	224	32,0	223	4534/5462	125
Hillstett	8463	2,75	44	67	66	133	48,4	137	4535/5467	126
Kemnath b. Fuhrn	8461	12,75	65	166	150	316	24,8	338	4518/5469	127
Kleinwinklarn	8462	4,01	72	126	129	255	63,6	222	4530/5465	128
Kröblitz	8461	2,76	135	188	199	387	140,2	389	4529/5469	129
Kulz	8471	11,99	127	267	249	516	43,0	499	4534/5475	130
Lengfeld	8462	6,40	46	94	88	182	28,4	171	4525/5467	131
Meißenberg	8461	8,84	61	128	132	260	29,4	255	4531/5464	132
Mitteraschau	8462	12,05	120	219	231	450	37,3	483	4527/5470	133
Neukirchen - Balbini, Markt	8461	4,44	163	264	302	566	127,5	572	4532/5461	134
Neunburg vorm Wald, Stadt	8462	11,89	1 482	2 198	2 375	4 573	384,6	3 463	4528/5468	135
Penting	8461	11,48	118	216	220	436	38,0	471	4526/5465	136
Pillmersried	8461	3,46	47	86	99	185	53,5	154	4537/5473	137
Prackendorf	8471	3,41	42	93	107	200	58,7	205	4530/5474	138
Schwarzhofen, Markt	8461	13,94	309	509	567	1 076	77,2	972	4525/5471	139
Seebarn	8461	8,42	102	202	191	393	46,7	412	4533/5466	140
Sonnenried	8461	14,54	53	137	116	253	17,4	277	4517/5469	141
Taxoldern	8461	12,26	118	172	191	363	29,6	386	4521/5465	142
Thanstein	8461	8,67	118	190	204	394	45,4	394	4534/5471	143
Uckersdorf	8471	9,26	41	101	102	203	21,9	209	4523/5474	144
Unterauerbach	8471	10,56	71	141	160	301	28,5	317	4518/5473	145
Zangenstein	8471	4,50	97	166	152	318	70,7	303	4522/5473	146
Gemeindefreies Gebiet		18,12								444
Taxoldener Forst									4519/5465	444
Zusammen		338,64	5 188	8 653	9 094	17 747	52,4	16 530		

40 Landkreis Neustadt a.d. Waldnaab
Sitz der Kreisverwaltung: Neustadt a.d. Waldnaab, Stadt
Amtliches Kraftfahrzeugkennzeichen: NEW

AG: Weiden i.d. OPf. f.d. Gem. 113, 116, 117, 118, 121, 124, 128, 130, 131, 133, 134, 137, 140 bis 143, 145, 147, 149, 151, 153, 158, 159, 163, 173 u. f.d. gemfr. Gebiete
Etzenrichter Forst, Grünanger, Manteler Forst, Neudorfer Wald u. Wurzenbach, Neustadt a.d. Waldnaab f. übr. Gem. u. f. übr. gemfr. Gebiete; — LG: Weiden i.d. OPf.; —
OLG: Nürnberg; — ArG: Weiden i.d. OPf.; — SG, VG: Regensburg; — AA, FA: Weiden i.d. OPf.; — OFD: Nürnberg; — ZA, HZA: Weiden i.d. OPf.; — HK, LuHK, OPD:
Regensburg; — StA: Altenstadt a.d. Waldnaab f.d. Gem. 111, 112, 135, 136, 144, 166, Erbenhof f.d. Gem. 120, 172, 129, 167, 168, Etzenricht f.d. Gem. 121, 142, Floß I
f.d. Gem. 122, Floß II f.d. Gem. 114, 125, 126, 127, 160, 161, Kaltenbrunn 131, 134, Kohlberg f.d. Gem. 128, 137, Krummennaab f.d. Gem. 138, 165, Luhe f.d. Gem. 117,
141, Mantel f.d. Gem. 143, 149, Neuhaus f.d. Gem. 119, 148, 170, Neustadt a.d. Waldnaab f.d. Gem. 116, 132 139, 140, 150, 154, 156, 164, Oberwildenauf f.d. Gem. 130,
147, 151, Parkstein f.d. Gem. 171, 152, 162, 163, Pirk f.d. Gem. 118, 133, 153, Reuth b. Erbendorf f.d. Gem. 115, 155, 157, Schirmitz f.d. Gem. 113, 145, 159, Weiden i.d.
OPf. f.d. Gem. 124, Windischeschenbach f.d. Gem. 146, 169, übr. Gem. bilden jeweils einen eigenen Standesamtsbezirk; — KWE: Weiden i.d. OPf.

Altenparkstein	8481	10,77	64	157	150	307	28,5	290	4505/5515	111
Altenstadt a.d. Waldnaab	8481	7,88	1 289	1 895	2 048	3 943	500,4	3 337	4512/5510	112
Bechtsrieth	8481	4,78	151	223	265	488	102,1	361	4515/5501	113
Bergnetsreuth	8485	6,77	28	64	55	119	17,6	138	4518/5507	114
Bernstein	8481	10,30	100	149	180	329	31,9	321	4511/5522	115
Edeldorf	8480	8,26	58	123	116	239	28,9	235	4514/5507	116
Engleshof	8481	9,88	38	97	86	183	18,5	162	4515/5496	117
Enzenrieth	8481	7,86	32	79	81	160	20,4	162	4514/5499	118
Eppenreuth	8481	10,03	40	102	88	190	18,9	205	4515/5516	119
Erbendorf, Stadt	8481	16,90	1 251	1 670	2 018	3 688	218,2	3 172	4503/5523	120
Etzenricht	8481	10,03	442	635	670	1 305	130,1	1 029	4507/5500	121
Floß, Markt	8485	6,11	1 008	1 345	1 551	2 896	474,0	2 731	4520/5510	122
Flossenbürg	8481	8,20	689	970	1 101	2 071	252,6	2 120	4525/5511	123
Frauenricht	8480	7,63	105	182	187	369	48,4	353	4509/5504	124
Gailertsreuth	8485	10,20	42	77	81	158	15,5	178	4517/5511	125
Gösen	8485	5,10	75	109	118	227	44,5	238	4521/5511	126
Grafenreuth	8485	4,70	27	58	55	113	24,0	128	4521/5506	127
Grötschenreuth	8481	3,12	67	70	111	181	58,0	170	4502/5525	128
Hammerles	8481	6,85	81	147	143	290	42,3	301	4503/5511	129
Hannersgrün	8481	12,13	44	115	117	232	19,1	219	4503/5496	130
Hauxdorf	8481	4,86	34	74	77	151	31,1	139	4503/5521	131
Holzhammer	8451	9,08	71	156	157	313	34,5	284	4504/5490	132
Hütten	8481	10,12	125	234	228	462	45,7	504	4497/5505	133
Ilsenbach	8481	5,48	56	108	118	226	41,2	208	4516/5514	134
Irchenrieth	8481	5,25	77	154	144	298	56,8	274	4516/5499	135
Kaltenbrunn, Markt	8481	18,38	292	521	529	1 050	57,1	957	4496/5502	136
Kirchendemenreuth	8481	8,77	52	125	132	257	29,3	266	4506/5516	137
Klobenreuth	8481	11,15	45	95	90	185	16,6	212	4510/5514	138
Kohlberg, Markt	8481	16,20	289	467	513	980	60,5	1 041	4501/5495	139
Krummennaab	8481	7,31	522	707	777	1 484	203,0	1 303	4507/5522	140

09 Bayern
3 RB Oberpfalz
40, 41

Gemeinde		Fläche	Haus halte	Wohnbevölkerung am					Koor- dinaten schlussel	Stati- stische Kenn- ziffer
Namen	Post- leit- zahl			27.5.1970			6.6.1961			
				mannlich	weiblich	insgesamt				
		qkm	Anzahl			Einw./qkm	Anzahl			
Lanz	8482	5,84	95	162	195	357	61,1	402	4515/5513	139
Letzau	8481	7,65	71	142	150	292	38,2	275	4517/5504	140
Luhe, Markt	8481	12,06	331	511	572	1 083	89,8	993	4511/5494	141
Mailersricht	8481	5,94	57	106	105	211	35,5	282	4508/5501	142
Mantel, Markt	8481	10,95	782	1 229	1 293	2 522	230,3	2 253	4503/5502	143
Meerbodenreuth	8481	10,44	44	101	100	201	19,3	200	4507/5510	144
Muglhof	8481	8,44	67	131	155	286	33,9	292	4516/5502	145
Naabdemenreuth	8486	7,20	27	63	67	130	18,1	125	4509/5520	146
Neudorf b. Luhe	8481	10,48	99	207	210	417	39,8	433	4507/5493	147
Neuhaus, Markt	8486	9,29	355	527	539	1 066	114,7	1 020	4512/5519	148
Neunkirchen b. Weiden	8481	5,32	166	289	306	595	111,8	368	4507/5504	149
Neustadt a.d. Waldnaab, Stadt	8482	7,86	2 054	2 702	3 207	5 909	751,8	5 429	4512/5510	150
Oberwildenaub	8481	7,17	270	481	494	975	136,0	825	4510/5495	151
Parkstein, Markt	8481	9,11	227	358	411	769	84,4	688	4505/5511	152
Pirk	8481	11,81	428	633	682	1 315	111,3	957	4512/5500	153
Püchersreuth	8481	4,78	118	196	256	452	94,6	454	4517/5513	154
Reuth b. Erbdorf	8481	5,30	285	429	480	909	171,5	924	4508/5523	155
Röthenbach a. Steinwald	8481	11,61	89	150	168	318	27,4	320	4509/5524	157
Roschau	8482	5,47	27	58	57	115	21,0	124	4514/5509	156
Rothenstadt	8481	8,68	1 142	1 536	1 715	3 251	374,5	2 907	4510/5499	158
Schirmitz	8481	4,97	538	835	886	1 721	346,3	1 423	4512/5502	159
Schlatte	8485	6,88	58	88	115	203	29,5	205	4520/5514	160
Schönbrunn	8485	10,74	154	218	234	452	42,1	503	4522/5509	161
Schwand	8481	9,58	35	97	75	172	18,0	185	4503/5514	162
Schwarzenbach	8481	11,93	182	295	302	597	50,0	476	4500/5510	163
Störnstein	8481	5,03	174	283	286	569	113,1	471	4515/5511	164
Thumsenreuth	8481	10,38	140	225	252	477	46,0	495	4508/5523	165
Weierhammer	8481	2,87	709	1 112	1 151	2 263	788,5	2 053	4504/5500	173
Wendersreuth	8481	9,32	71	153	159	312	33,5	301	4507/5513	166
Wetzldorf	8481	12,15	130	261	264	525	43,2	514	4504/5525	167
Wildenreuth	8481	19,69	184	283	329	612	31,1	646	4505/5518	168
Windischeschenbach, Stadt	8486	8,48	1 721	2 380	2 790	5 170	609,7	4 939	4511/5519	169
Wurz	8481	4,94	119	171	186	357	72,3	315	4513/5515	170
Gemeindefreie Gebiete		118,65								444
Altenstadter Wald									4509/5509	444
Etzenrichter Forst									4502/5499	444
Forst									4511/5508	444
Grunanger									4493/5503	444
Haselstein									4523/5512	444
Lindach									4505/5501	444
Manteler Forst									4502/5506	444
Neudorfer Wald									4506/5491	444
Oberer u. Unterer Flossenburger Wald									4527/5512	444
Oeder Wald									4504/5513	444
Rabenholz - Kahr									4511/5512	444
Schwander Forst									4501/5515	444
Steinbruck									4522/5514	444
Waldchen									4502/5516	444
Wurzenbach									4495/5505	444
Zusammen		665,11	18 143	27 320	30 177	57 497	86,4	52 835		

41 Landkreis Oberviechtach
Sitz der Kreisverwaltung: Oberviechtach, Stadt
Amtliches Kraftfahrzeugkennzeichen: OVI
AG: Oberviechtach; - LG: Weiden i.d. OPf.; - OLG: Nurnberg; - ArG: Weiden i.d. OPf.; - SG, VG: Regensburg; - AA: Schwandorf i. Bay.; - FA: Neunburg vorm Wald; - OFD: Nurnberg; - ZA: Furth i. Wald f.d. Gem. 111, 116 bis 119, 121, 122, 124, 125, 128, 131, 132, 137, 141, Weiden i.d. OPf. f. ubr. Gem.; - HZA: Weiden i.d. OPf.; - HK, luHK, OPD: Regensburg; - StA. Haag f.d. Gem. 111, 116, 119, Heinrichskirchen f.d. Gem. 118 u. f.d. Gem. 137 i. Ldkr. Neunburg vorm Wald; Niedermurach f.d. Gem. 123, 124, 130, Oberviechtach f.d. Gem. 121, 125, 126, Pertolzshofen f.d. Gem. 127, 137, Pullenried f.d. Gem. 120, 129, Schonsee f.d. Gem. 133, 134, Teunz f.d. Gem. 113, 136, Weiding f.d. Gem. 117, 132, 138, Winklarn f.d. Gem. 122, 128, 131, 141, ubr. Gem. bilden jeweils einen eigenen Standesamtsbezirk; - KWE: Weiden i.d. OPf.

Altenschneeberg	8491	2,59	36	74	71	145	56,0	152	4540/5478	111
Dietersdorf	8471	8,33	176	237	268	505	60,6	494	4541/5488	112
Fuchsberg	8471	3,25	62	134	133	267	82,2	232	4529/5484	113
Gaisthal	8471	12,22	170	193	252	445	36,4	411	4536/5483	114
Gleiritsch	8481	10,92	150	315	328	643	58,9	609	4523/5485	115
Haag	8471	4,48	59	79	94	173	38,6	164	4539/5476	116
Hannesried	8491	3,52	54	98	95	193	54,8	183	4542/5480	117
Heinrichskirchen	8461	3,89	45	91	104	195	50,1	183	4538/5474	118
Irlach	8491	4,50	58	98	96	194	43,1	222	4541/5475	119
Langau	8471	13,00	73	171	148	319	24,5	322	4535/5487	120
Lind	8474	6,33	49	93	85	178	28,1	213	4534/5481	121
Muschenried	8475	6,23	93	149	171	320	51,4	298	4573/5476	122
Niedermurach	8471	3,68	129	235	219	454	123,4	431	4527/5479	123
Nottersdorf	8471	6,21	39	94	89	183	29,5	194	4527/5478	124
Obermurach	8474	4,13	48	84	89	173	41,9	175	4528/5479	125
Oberviechtach, Stadt	8474	25,16	1 091	1 877	1 784	3 661	145,5	2 598	4530/5480	126
Pertolzshofen	8471	1,41	117	156	187	343	243,3	362	4525/5476	127
Pondorf	8471	4,38	31	59	62	121	27,6	119	4537/5480	128
Pullenried	8471	5,37	94	149	178	327	60,9	319	4533/5487	129

Gemeinde		Fläche	Haus- halte	Wohnbevölkerung am				Koor- dina- tenschlüssel	Stati- stische Kenn- ziffer
				27.5.1970			6.6.1961		
				mannlich	weiblich	insgesamt			
Namen	Post- leit- zahl	qkm	Anzahl			Einw./qkm	Anzahl		
Rottendorf	8471	11,67	52	138	132	270	23,1	292	4526/5480
Schneeberg	8471	4,52	90	144	137	281	62,2	295	4535/5480
Schonau	8491	9,13	119	215	223	438	48,0	476	4543/5481
Schonsee, Stadt	8476	22,49	622	784	988	1 772	78,8	1 701	4540/5486
Schwand	8476	4,47	61	127	113	240	53,7	201	4537/5486
Stadlern	8471	9,88	235	293	347	640	64,8	622	4544/5486
Teunz	8471	5,87	184	266	319	585	99,7	532	4528/5482
Wagnern	8471	7,00	47	96	79	175	25,0	170	4528/5476
Weiding	8471	22,44	202	324	341	665	29,6	628	4541/5483
Wildeppennried	8474	8,51	80	187	169	356	41,8	333	4532/5486
Wildstein	8471	12,76	110	244	226	470	36,8	453	4530/5488
Winklarn, Markt	8471	14,15	218	287	348	635	44,9	682	4535/5477
Zeinried	8471	9,85	105	162	158	320	32,5	341	4526/5485
Gemeindefreie Gebiete		3,78							
Greiner									444
Zeinrieder Lohe									444
Zusammen		276,12	4 699	7 653	8 033	15 686	56,8	14 407	4526/5486

42 Landkreis Parsberg

Sitz der Kreisverwaltung: Parsberg, Stadt

Amtliches Kraftfahrzeugkennzeichen: PAR

AG: Parsberg; — LG: Regensburg; — OLG: Nurnberg; — ArG, SG, VG, AA: Regensburg; — FA: Regensburg f.d. Gem. 112, 114 bis 119, 123, 125, 128, 132, 134, 136, 137, 140, 142 bis 148, 154 bis 157, 160, 162, 166, 171, 174 u. f.d. gemfr. Gebiete: Paintner Forst, Pielenhofer Wald r.d. Naab u. Thon, Neumarkt i.d. OPf. f. ubr. Gem. u.f. ubr. gemfr. Gebiete; — OFD: Nurnberg; — ZA, HZA, HK, IuHK, OPD: Regensburg; — StA: Beratzhausen f.d. Gem. 114, 154, 157, 166, 171, Breitenbrunn f.d. Gem. 117, 119, 125, 128, 142, 147, 177, Deuerling f.d. Gem. 123, 132, Hemau f.d. Gem. 116, 134, 136, 140, 143, 144, 146, 148, 155, 162, 174, Hörmannsdorf f.d. Gem. 131, 141, Hohenfels f.d. Gem. 139, 153, 165, Laaber f.d. Gem. 115, 118, 145, Lupburg f.d. Gem. 122, 150, 172, Painten f.d. Gem. 112, 156, 160, Parsberg f.d. Gem. 120, 121, 135, 137, 161, 176, Seubersdorf i.d. OPf. f.d. Gem. 113, 126, 170, 173, Velburg f.d. Gem. 124, 133, 149, 152, 158, 159, 164, 167, 168, 175; — KWE: Regensburg.

Aichkirchen	8416	16,46	77	189	185	374	22,7	374	4482/5430	112
Batzhausen	8431	10,69	176	427	376	803	75,1	670	4471/5450	113
Beratzhausen, Markt	8411	5,71	887	1 229	1 532	2 761	483,5	2 178	4486/5440	114
Bergstetten	8411	2,17	55	123	109	232	106,9	214	4492/5439	115
Berletzhof	8416	9,23	51	133	129	262	28,4	255	4481/5440	116
Breitenbrunn, Markt	8431	1,43	202	258	365	623	435,7	586	4472/5439	117
Brunn	8411	12,98	212	418	434	852	65,6	712	4492/5440	118
Buch	8431	5,06	39	78	90	168	33,2	186	4474/5439	119
Darshofen	8433	8,31	100	222	247	469	56,4	394	4477/5448	120
Daßwang	8431	12,96	123	254	258	512	39,5	471	4475/5445	121
Degerndorf	8431	15,42	111	236	212	448	29,1	451	4481/5448	122
Deuerling	8411	7,13	376	625	662	1 287	181,5	1 076	4493/5433	123
Deusmauer	8436	9,08	70	127	140	267	29,4	278	4473/5458	124
Dürrn	8431	9,49	55	132	144	276	29,1	255	4470/5439	125
Eichenhofen	8431	7,72	77	168	163	331	42,9	298	4474/5450	126
Ergertshofen	8431	10,87	54	140	147	287	26,4	290	4473/5436	128
Großbissendorf	8431	9,47	59	128	133	261	27,6	224	4486/5454	131
Großjetzenberg	8411	13,69	336	602	632	1 234	90,1	734	4491/5436	132
Gunching	8431	9,91	83	167	131	298	30,1	282	4470/5458	133
Haag	8416	10,93	63	159	133	292	26,7	306	4486/5436	134
Hamberg	8431	8,60	66	168	166	334	38,8	333	4477/5442	135
Hemau, Stadt	8416	10,44	1 002	1 684	1 806	3 490	334,3	2 585	4484/5435	136
Herrnried	8411	4,26	46	133	118	251	58,9	211	4479/5441	137
Hörmannsdorf	8431	18,78	118	258	275	533	28,4	506	4482/5453	141
Hohenfels, Markt	8431	99,87	464	709	789	1 498	15,0	1 484	4489/5452	139
Hohenschambach	8411	15,00	174	346	345	691	46,1	604	4489/5434	140
Kemnathen	8431	15,13	137	301	314	615	40,6	602	4472/5442	142
Klingen	8416	14,62	82	200	213	413	28,2	422	4485/5434	143
Kollersried	8416	2,48	35	76	81	157	63,3	173	4485/5437	144
Laaber, Markt	8411	12,78	742	1 128	1 192	2 320	181,5	1 926	4491/5437	145
Langenkreith	8416	11,32	52	140	120	260	23,0	270	4481/5435	146
Langenthonhausen	8431	7,28	35	92	81	173	23,8	186	4475/5439	147
Laufenthal	8416	0,92	42	95	95	190	206,5	177	4488/5437	148
Lengenfeld	8431	12,28	99	206	198	404	32,9	410	4473/5456	149
Lupburg, Markt	8431	5,87	282	476	528	1 004	171,0	836	4482/5447	150
Mantlach b. Velburg	8431	7,94	37	103	103	206	25,9	195	4472/5454	152
Marktstetten	8431	14,99	64	149	144	293	19,5	299	4491/5450	153
Mausheim	8411	19,90	218	373	401	774	38,9	650	4483/5442	154
Neukirchen	8416	10,46	65	142	153	295	28,2	288	4481/5438	155
Neulohe	8421	6,19	88	183	175	358	57,8	371	4486/5428	156
Oberpfraundorf	8411	9,01	103	225	223	448	49,7	415	4489/5446	157
Oberwilling	8431	10,59	102	222	215	437	41,3	462	4474/5453	158
Oberwiesenacker	8431	19,62	120	298	307	605	30,8	573	4472/5461	159
Painten, Markt	8421	4,96	356	637	680	1 317	265,5	1 115	4486/5429	160
Parsberg, Stadt	8433	15,30	1 097	1 679	1 866	3 545	231,7	2 969	4479/5447	161
Pellndorf	8416	11,77	50	125	119	244	20,7	252	4479/5436	162
Prönsdorf	8451	13,36	44	133	127	260	19,5	248	4475/5463	164
Raitenbuch	8431	12,85	63	177	152	329	25,6	307	4487/5450	165
Rechberg	8411	18,59	89	222	212	434	23,3	412	4490/5445	166
Reichertswinn	8436	15,65	54	131	128	259	16,5	273	4476/5459	167
Ronsolden	8433	13,08	74	153	160	313	23,9	323	4477/5452	168
Schnufenhofen	8431	7,47	56	145	141	286	38,3	268	4471/5446	170
Schwarzenthonhausen	8411	16,93	72	195	183	378	22,3	359	4485/5444	171
See	8433	10,28	102	210	240	450	43,8	450	4482/5445	172
Seubersdorf i.d. OPf.	8431	8,40	402	707	731	1 438	171,2	1 338	4473/5447	173

09 Bayern

3 RB Oberpfalz

42, 43

Gemeinde		Fläche	Haus- halte	Wohnbevölkerung am				Koor- di-naten schlüssel	Stati- stische Kenn- ziffer	
				27.5.1970			6.6.1961			
Namen	Post- leit- zahl			qkm	Anzahl	Einw./qkm	Anzahl			
		mannlich	weiblich					insgesamt		
Thonlohe	8411	12,74	55	121	135	256	20,1	239	4477/5433	174
Velburg, Stadt	8436	57,08	453	694	815	1 509	26,4	1 395	4576/5455	175
Willenhofen	8411	9,05	71	146	144	290	32,0	288	4480/5442	176
Wissing	8431	9,16	82	213	175	388	42,4	407	4471/5444	177
Gemeindefreie Gebiete		33,37								444
Paintner Forst									4489/5429	444
Pielenhofer Wald r.d. Naab									4496/5436	444
Schonlohe									4477/5445	444
Thon									4486/5443	444
Zusammen		797,08	10 499	19 210	20 272	39 482	49,5	34 855		

43 Landkreis Regensburg

Sitz der Kreisverwaltung: Regensburg, Stadt

Amtliches Kraftfahrzeugkennzeichen: R

AG: Roding f.d. Gem. 234, Regensburg f. ubr. Gem. u.f.d. gemfr. Gebiete; — LG: Regensburg; — OLG: Nurnberg; — ArG: Weiden i.d. OPf. f.d. Gem. 234, Regensburg f. ubr. Gem.; — SG, VG, AA, FA: Regensburg; — OFD: Nurnberg; — ZA, HZA, HK, luHK, OPD: Regensburg; — StA: Altenthann f.d. Gem. 111, 113, Aufhausen f.d. Gem. 114, 164, 193, 222, Bach a.d. Donau f.d. Gem. 115, 123, Frauenzell f.d. Gem. 119, 135, Hackenberg f.d. Gem. 148, 234, Hofdorf f.d. Gem. 160, 221, 224, Hohengebraching f.d. Gem. 145, 162, 180, Illkofen f.d. Gem. 132, 163, Mintraching f.d. Gem. 177, 207, Obertraubling f.d. Gem. 185, 188, Pfakofen f.d. Gem. 194, 206, Platter f.d. Gem. 144, 195, Pondorf f.d. Gem. 197, 199, 232, Ranspau f.d. Gem. 159, 201, Riekofen f.d. Gem. 128, 205, Sünching f.d. Gem. 150, 216, Thalmassing f.d. Gem. 174, 220, Wiesent f.d. Gem. 126, 170, 227, Worth a.d. Donau f.d. Gem. 184, 230, ubr. Gem. bilden jeweils einen eigenen Standesamtsbezirk; — OKI: S f.d. Gem. 219; — KWE: Regensburg.

Adlmannstein	8411	4,32	66	134	134	268	62,0	279	4520/5440	111
Altreglosheim	8401	13,23	492	745	814	1 559	117,8	1 306	4515/5420	112
Altenthann	8411	18,47	291	511	499	1 010	54,7	993	4522/5440	113
Aufhausen	8401	7,08	231	371	408	779	110,0	680	4521/5415	114
Bach a.d. Donau	8401	9,82	321	518	555	1 073	109,3	951	4522/5432	115
Barbing	8401	11,61	742	974	1 068	2 042	175,9	1 403	4514/5430	116
Bernhardswald	8411	16,46	299	530	527	1 057	64,2	810	4518/5440	117
Brennberg	8411	18,61	250	461	492	953	51,2	846	4529/5437	118
Bruckbach	8411	9,86	62	139	152	291	29,5	279	4527/5438	119
Bubach a. Forst	8411	22,19	125	253	246	499	22,5	548	4502/5445	120
Burgweinting	8401	8,67	497	693	888	1 581	182,4	976	4510/5428	122
Demling	8401	4,91	101	152	178	330	67,2	272	4520/5431	123
Dengling	8401	6,10	56	113	122	235	38,5	230	4527/5419	124
Diesenbach	8413	12,08	485	745	745	1 490	123,3	1 238	4508/5443	125
Dietersweg	8401	7,88	41	98	96	194	24,6	184	4530/5433	126
Donaustauf, Markt	8405	5,67	711	970	1 195	2 165	381,8	2 059	4515/5433	127
Ehring	8401	5,21	38	62	71	133	25,5	147	4524/5418	128
Eichhofen	8411	9,08	105	209	256	465	51,2	508	4494/5431	129
Eilsbrunn	8411	6,47	113	173	207	380	58,7	364	4498/5430	130
Eitlbrunn	8411	10,00	225	367	399	766	76,6	729	4505/5442	131
Eltheim	8401	5,11	46	95	95	190	37,2	182	4523/5427	132
Etterzhausen	8411	5,57	353	576	516	1 092	196,1	1 039	4499/5433	133
Frauenzell	8411	2,57	93	173	172	345	134,2	347	4528/5435	135
Friesheim	8401	6,98	95	140	164	304	43,6	313	4520/5430	136
Gailsbach	8401	3,55	57	113	116	229	64,5	237	4517/5416	137
Gebelkofen	8401	5,05	147	272	266	538	106,5	470	4512/5422	138
Geisling	8401	11,02	147	283	273	556	50,5	528	4524/5426	139
Gmund	8401	8,29	39	77	80	157	18,9	175	4531/5426	140
Graßliffing	8401	4,06	135	241	207	448	110,3	260	4503/5424	143
Griesau	8401	5,47	42	91	80	171	31,3	164	4530/5424	144
Großberg	8401	1,12	225	361	343	704	628,6	586	4504/5426	145
Grünthal	8400	15,71	433	721	695	1 416	90,1	1 027	4512/5435	146
Hackenberg	8411	8,03	158	267	296	563	70,1	582	4521/5445	148
Hagelstadt	8401	7,83	301	426	441	867	110,7	881	4516/5418	149
Haidenkofen	8401	3,99	30	75	57	132	33,1	157	4525/5414	150
Haimbuch	8401	10,59	67	112	133	245	23,1	285	4529/5419	151
Hainsacker	8411	20,27	707	1 083	1 145	2 228	109,9	1 706	4504/5437	152
Harting	8401	4,69	181	266	269	535	114,1	419	4512/5428	153
Haugenried	8411	2,77	67	124	119	243	87,7	244	4493/5430	154
Hauzendorf	8411	7,94	117	229	251	480	60,5	452	4519/5443	155
Hauzenstein	8400	6,41	98	151	152	303	47,3	286	4513/5440	156
Heilinghausen	8411	5,31	78	141	126	267	50,3	282	4512/5450	157
Hirschling	8411	2,36	53	86	103	189	80,1	163	4512/5451	159
Höhenberg	8411	13,86	100	181	175	356	25,7	364	4537/5435	161
Hofdorf	8401	3,35	105	169	183	352	105,1	380	4533/5428	160
Hohengebraching	8401	8,54	117	188	192	380	44,5	282	4506/5425	162
Illkofen	8401	6,76	73	161	165	326	48,2	287	4522/5430	163
Irnkofen	8401	5,10	33	69	74	143	28,0	166	4523/5415	164
Kareth	8400	4,25	584	850	887	1 737	408,7	1 546	4505/5434	165
Karlstein	8413	25,51	184	355	359	714	28,0	767	4513/5446	166
Kiefenholz	8401	9,50	41	103	97	200	21,1	196	4526/5428	167
Kneiting	8411	5,48	135	226	252	478	87,2	452	4502/5432	168
Köfering	8401	8,30	432	666	683	1 349	162,5	1 203	4514/5423	169
Kruckenberg	8401	5,52	48	115	98	213	38,6	180	4525/5431	170
Kurn	8411	20,46	184	325	338	663	32,4	677	4515/5443	171
Langenerling	8401	9,37	106	207	222	429	45,8	460	4519/5419	172
Lappersdorf	8411	7,00	1 387	1 957	2 099	4 056	579,4	2 393	4505/5436	189
Lichtenwald	8405	2,99	93	117	151	268	89,6	237	4519/5436	173
Luckenpaint	8401	3,89	34	83	81	164	42,2	173	4510/5418	174
Mangolding	8401	4,29	124	171	191	362	84,4	406	4516/5423	175
Matting	8403	5,49	71	126	127	253	46,1	281	4500/5425	176

Gemeinde		Fläche	Haus- halte	Wohnbevölkerung am				Koor- di- na- ten schlüssel	Stati- stische Kenn- ziffer	
Namen	Post- leit- zahl			27.5.1970			6.6.1961			
				mannlich	weiblich	insgesamt				
		qkm	Anzahl		Einw./qkm	Anzahl				
Mintraching	8401	17,72	375	617	681	1 298	73,3	1 166	4517/5424	177
Motzing	8401	9,27	121	201	231	432	46,6	403	4528/5417	179
Moosham	8401	14,43	261	366	435	801	55,5	843	4520/5421	178
Neudorf	8401	5,07	28	65	65	130	25,6	124	4508/5425	180
Neutraubling	8402	2,52	2 012	3 087	3 010	6 097	2 419,4	3 994	4514/5428	233
Niederachdorf	8441	7,66	61	101	116	217	28,3	215	4534/5426	181
Nittendorf	8411	11,23	1 069	1 501	1 642	3 143	279,9	2 334	4497/5432	183
Oberachdorf	8404	3,08	70	122	119	241	78,2	219	4529/5429	184
Oberhinkofen	8401	4,04	122	229	247	476	117,8	337	4510/5424	185
Oberisling	8401	9,60	315	453	467	920	95,8	558	4508/5427	186
Obermiethnach	8441	4,64	73	179	162	341	73,5	301	4538/5427	187
Obertraubling	8401	13,52	944	1 343	1 558	2 901	214,6	2 662	4512/5426	188
Pentling	8401	5,22	268	385	409	794	152,1	555	4504/5427	190
Pettendorf	8411	19,01	387	661	691	1 352	71,1	1 104	4500/5436	191
Pettenreuth	8411	8,30	97	192	205	397	47,8	372	4519/5444	192
Petzkofen	8401	7,60	74	126	122	248	32,6	287	4521/5416	193
Pfakofen	8401	8,08	208	366	391	757	93,7	695	4516/5414	194
Pfatter	8401	23,30	398	613	705	1 318	56,6	1 352	4528/5425	195
Pielenhofen	8411	9,67	349	438	613	1 051	108,7	995	4496/5437	196
Pillnach	8441	3,22	77	120	149	269	83,5	247	4536/5427	197
Poign	8401	7,26	48	94	110	204	28,1	195	4508/5421	198
Pondorf	8441	1,55	39	60	72	132	85,2	122	4536/5425	199
Ponholz	8411	7,77	204	312	330	642	82,6	519	4507/5447	200
Rampspau	8413	9,10	100	151	156	307	33,7	285	4510/5447	201
Regendorf	8411	3,08	223	322	357	679	220,5	493	4508/5439	202
Regenstauf, Markt	8413	12,35	1 720	2 216	2 457	4 673	378,4	3 937	4509/5443	203
Rettenbach	8411	23,24	296	747	682	1 429	61,5	1 428	4533/5437	204
Riekofen	8401	8,31	95	155	174	329	39,6	391	4526/5420	205
Rogging	8401	7,33	77	150	132	282	38,5	284	4516/5412	206
Rosenhof	8401	11,49	128	237	243	480	41,8	488	4517/5427	207
Sanding	8401	7,59	80	177	180	357	47,0	356	4512/5417	208
Sarching	8401	7,62	165	273	307	580	76,1	535	4517/5431	209
Schonach	8441	10,20	155	225	241	466	45,7	498	4531/5419	210
Schönhofen	8411	4,22	268	441	418	859	203,6	755	4497/5430	211
Sengkofen	8401	7,44	80	160	167	327	44,0	346	4521/5421	213
Sinzing	8411	17,24	797	1 159	1 251	2 410	139,8	2 215	4503/5428	214
Steinsberg	8411	2,72	402	666	670	1 336	491,2	1 101	4504/5442	215
Sünching	8406	15,48	532	679	787	1 466	94,7	1 546	4526/5416	216
Sulzbach a.d. Donau	8401	3,98	186	278	321	599	150,5	598	4518/5433	217
Taimering	8401	10,39	115	194	212	406	39,1	453	4523/5420	218
Tegernheim	8401	8,04	1 015	1 435	1 554	2 989	371,8	2 053	4513/5432	219
Thalmassing	8401	13,03	288	495	522	1 017	78,1	906	4511/5419	220
Tiefenthal	8404	3,02	49	100	99	199	65,9	191	4531/5429	221
Triftfing	8401	7,21	68	120	113	233	32,3	350	4520/5417	222
Viehhausen	8411	14,35	358	608	631	1 239	86,3	1 120	4497/5427	223
Weihern	8404	8,35	34	93	97	190	22,8	190	4534/5433	224
Weillohe	8401	6,44	31	65	65	130	20,2	179	4509/5420	225
Wenzenbach	8411	9,03	741	1 132	1 218	2 350	260,2	1 688	4514/5438	226
Wiesent	8401	4,52	435	650	692	1 342	296,9	1 235	4528/5430	227
Worth a.d. Donau, Stadt	8404	10,18	700	919	1 067	1 986	195,1	1 919	4530/5430	230
Wolfsegg	8411	9,48	321	605	618	1 223	129,0	1 110	4498/5441	228
Wolkering	8401	6,05	48	105	106	211	34,9	210	4510/5422	229
Wulkersdorf	8415	6,83	77	133	144	277	40,6	277	4521/5446	234
Zeitlarn	8411	13,08	702	1 069	1 154	2 223	170,0	1 687	4508/5438	231
Zinzendorf	8401	2,43	44	79	84	163	67,1	154	4534/5427	232
Gemeindefreie Gebiete		93,77						3		444
Forstmuhler Forst									4523/5436	444
Frauenholz									4512/5432	444
Gailenberg									4513/5453	444
Kreuther Forst									4518/5436	444
Pielenhofer Wald f.d. Naab									4492/5439	444
Schwaighauser Forst									4501/5442	444
Waxenberger Forst									4536/5430	444
Zusammen		1 093,42	30 701	47 859	50 974	98 833	90,4	84 617		

44 Landkreis Riedenburg

Sitz der Kreisverwaltung: Riedenburg, Stadt

Amtliches Kraftfahrzeugkennzeichen: RID

AG: Riedenburg; — LG: Regensburg; — OLG: Nurnberg; — ArG, SG, VG, AA: Regensburg, — FA: Riedenburg; — OFD. Nurnberg; — ZA, HZA, HK, IuHK, OPD: Regensburg; — STA: Altmannstein f.d. Gem. 111, 114, 150, Dietfurt a.d. Altmuhl f.d. Gem. 117, 119, 121, 122, 124, 132, 136, 141, 148, 152, 153, 156, Pondorf f.d. Gem. 140, 154, Riedenburg f.d. Gem. 112, 113, 116, 118, 125, 129, 133, 138, 139, 142, 143, 146, 151, ubr. Gem. bilden jeweils einen eigenen Standesamtsbezirk, — KWE: Regensburg.

Altmannstein, Markt	8421	4,98	362	473	627	1 100	220,9	1 049	4475/5417	111
Altmuhlmunster	8421	2,65	32	69	63	132	49,8	149	4472/5427	112
Baiersdorf	8421	8,41	41	104	83	187	22,2	192	4481/5425	113
Berghausen	8421	3,61	24	62	68	130	36,0	126	4475/5419	114
Bettbrunn	8421	3,17	52	97	106	203	64,0	192	4467/5415	115
Buch	8422	10,10	60	132	132	264	26,1	252	4479/5423	116
Dietfurt a.d. Altmuhl, Stadt	8435	5,16	804	1 092	1 312	2 404	465,9	2 114	4470/5433	117
Eggersberg	8422	8,66	72	155	153	308	35,6	328	4474/5426	118
Eutenhofen	8435	10,29	56	130	136	266	25,9	257	4474/5435	119

09 Bayern
3 RB Oberpfalz
44, 45

Gemeinde		Fläche	Haus- halte	Wohnbevölkerung am					Koor- di-naten schlüssel	Stati- stische Kenn- ziffer
				27.5.1970			6.6.1961			
				mannlich	weiblich	insgesamt				
Namen	Post- leit- zahl	qkm	Anzahl			Einw./qkm	Anzahl			
Forchheim	8421	4,70	46	95	107	202	43,0	197	4477/5410	120
Gimpertshausen	8431	7,37	59	132	157	289	39,2	262	4469/5441	121
Griesstetten	8435	8,76	40	99	107	206	23,5	208	4470/5432	122
Hagenhill	8421	10,33	89	200	218	418	40,5	397	4476/5416	123
Hainsberg	8435	3,90	22	56	67	123	31,5	129	4470/5435	124
Hattenhausen	8422	5,29	18	44	45	89	16,8	103	4474/5422	125
Hexenagger	8421	6,38	109	167	179	346	54,2	326	4476/5421	126
Hiendorf	8421	3,63	27	70	64	134	36,9	132	4474/5411	127
Hüttenhausen	8421	8,71	97	226	266	492	56,5	366	4472/5412	128
Jachenhausen	8421	4,75	54	108	113	221	46,5	204	4478/5428	129
Laimerstadt	8421	7,77	75	166	161	327	42,1	284	4479/5416	130
Lobsing	8421	10,27	76	171	169	340	33,1	343	4477/5413	131
Mallerstetten	8435	6,37	35	87	95	182	28,6	195	4467/5435	132
Meihern	8421	7,23	91	186	197	383	53,0	317	4473/5429	133
Mendorf	8421	9,66	98	211	196	407	42,1	394	4471/5416	134
Mindelstetten	8421	10,40	165	319	328	647	62,2	571	4474/5413	135
Mühlbach	8421	10,50	67	140	150	290	27,6	300	4472/5432	136
Neuenhinzenhausen	8421	3,66	138	226	238	464	126,8	414	4472/5419	137
Otterzhofen	8421	5,42	22	62	65	127	23,4	130	4478/5430	138
Perletzhofen	8421	9,09	110	194	171	365	40,2	317	4476/5430	139
Pondorf	8421	11,70	106	204	244	448	38,3	450	4468/5423	140
Premershofen	8435	5,53	26	70	69	139	25,1	146	4471/5436	141
Prunn	8421	7,20	91	146	155	301	41,8	305	4480/5424	142
Riedenburg, Stadt	8422	11,14	850	1 062	1 439	2 501	224,5	2 516	4476/5425	143
Sandersdorf	8421	3,06	180	267	323	590	192,8	389	4471/5418	144
Schafshill	8421	10,47	40	100	110	210	20,1	187	4473/5421	145
Schaitdorf	8421	9,89	27	75	63	138	14,0	152	4479/5427	146
Schamhaupten	8421	8,10	100	168	189	357	44,1	351	4470/5420	147
Staadorf	8435	5,00	34	84	92	176	35,2	172	4468/5438	148
Steinsdorf	8421	5,79	114	219	227	446	77,0	365	4470/5417	149
Tettenwang	8422	10,40	75	162	156	318	30,6	299	4478/5418	150
Thann	8421	7,23	39	92	94	186	25,7	163	4473/5424	151
Untenburg	8435	3,10	33	70	79	149	48,1	133	4468/5437	152
Wildenstein	8435	3,96	46	71	69	140	35,4	173	4472/5434	153
Winden	8421	10,14	60	174	157	331	32,6	329	4466/5424	154
Wolfsbuch	8431	15,43	103	214	240	454	29,4	455	4468/5426	155
Zell	8431	7,89	53	137	131	268	34,0	269	4471/5427	156
Gemeindefreies Gebiet		0,65								444
Hexenaggerholz									4478/5421	444
Zusammen		337,90	4 918	8 588	9 610	18 198	53,9	17 102		

45 Landkreis Roding

Sitz der Kreisverwaltung: Roding, Stadt

Amtliches Kraftfahrzeugkennzeichen: ROD

AG: Roding; — LG: Regensburg; — OLG: Nurnberg; — ArG: Weiden i.d. OPf.; — SG, VG: Regensburg; — AA: Regensburg f.d. Gem. 131, 142, 147, 151, Schwandorf i. Bay. f. übr. Gem. u.f. gemfr. Gebiete; — FA: Neunburg vorm Wald f.d. Gem. 116, 117, 119, 120, 123, 129, 135, 138, 141, 143, 145, 149, u. f.d. gemfr. Gebiete Bodenwohrer Forst, Einsiedler u. Walderbacher Forst, Kaspeltshuber Forst, Regensburg f.d. Gem. 113, 122, 131, 140, 142, 147, 150, 151 u.f.d. gemfr. Gebiet Östl. Zeller Holz, Cham f. übr. Gem. u.f. übr. gemfr. Gebiete; — OFD: Nürnberg; — ZA: Regensburg f.d. Gem. 113, 122, 131, 132, 140, 142, 147, 150, 151, Amberg f. übr. Gem.; — HZA, HK, IuHK, OPD: Regensburg; — StA Bruck i.d. OPf. f.d. Gem. 119, 141, 143, Nittenau f.d. Gem. 116, 129, 135, 145, 149, Roding f.d. Gem. 112, 118, 133, 139, Stamsried f.d. Gem. 121, 127, 144, Süssenbach f.d. Gem. 142, 147, Trasching f.d. Gem. 148, 154, Walderbach f.d. Gem. 111, 152, übr. Gem. bilden jeweils einen eigenen Standesamtsbezirk; — KWE: Regensburg.

Abtsried	8411	4,85	23	60	66	126	26,0	109	4529/5451	111
Altenkreith	8495	3,81	270	444	409	853	223,9	649	4536/5453	112
Arrach	8411	14,67	158	313	345	658	44,9	616	4536/5438	113
Beucherling	8411	13,71	102	222	215	437	31,9	412	4531/5448	115
Bleich	8415	9,70	93	174	199	373	38,5	351	4519/5453	116
Bodenstein	8415	8,02	110	187	199	386	48,1	350	4523/5450	117
Braunried	8495	9,57	26	64	69	133	13,9	163	4535/5451	118
Bruck i.d. OPf., Markt	8461	18,42	1 022	1 411	1 674	3 085	167,5	2 769	4522/5457	119
Dieberg	8411	4,44	106	162	180	342	77,0	354	4527/5450	120
Diebersried	8491	4,93	35	82	81	163	33,1	171	4540/5462	121
Falkenstein, Markt	8411	30,96	707	1 102	1 253	2 355	76,1	2 137	4535/5440	122
Fischbach	8461	20,71	289	503	473	976	47,1	944	4515/5455	123
Friedersried	8461	5,51	47	117	118	235	42,6	227	4536/5459	124
Fronau	8461	4,12	74	162	169	331	80,3	278	4532/5459	125
Haus	8461	4,84	29	71	79	150	31,0	142	4530/5453	126
Hitzelsberg	8491	12,37	77	175	183	358	28,9	338	4538/5457	127
Kalsing	8491	10,97	92	202	177	379	34,5	318	4540/5445	128
Kaspeltshub	8461	6,19	54	89	91	180	29,1	189	4517/5456	129
Kirchenrohrbach	8411	3,72	61	115	120	235	63,2	227	4530/5450	130
Mainsbauern	8411	12,09	81	182	161	343	28,4	337	4524/5443	131
Michelsneukirchen	8411	32,69	321	640	646	1 286	39,3	1 268	4540/5443	132
Mitterdorf	8495	9,00	435	628	667	1 295	143,9	1 110	4537/5452	133
Neubau	8461	6,65	168	286	286	572	86,0	502	4530/5456	134
Nittenau, Stadt	8415	19,34	1 225	1 836	2 083	3 919	202,6	3 273	4520/5451	135
Obertubenbach	8491	5,78	88	142	149	291	50,3	277	4541/5447	136
Posing	8491	9,14	263	440	447	887	97,0	749	4540/5455	137
Reichenbach	8411	12,16	215	752	344	1 096	90,1	1 168	4526/5449	138
Roding, Stadt	8495	9,93	1 445	2 245	2 418	4 663	469,6	3 981	4537/5451	139

Gemeinde		Fläche	Haus- halte	Wohnbevölkerung am				Koor- di- na- ten schlüssel	Stati- stische Kenn- ziffer	
Namen	Post- leit- zahl			27.5.1970			6.6.1961			
				mannlich	weiblich	insgesamt				
		qkm	Anzahl			Einw./qkm	Anzahl			
Schillertswiesen	8411	4,52	56	136	130	266	58,8	251	4529/5441	140
Schöngras	8465	9,30	47	88	85	173	18,6	200	4520/5458	141
Siegenstein	8411	4,22	38	87	85	172	40,8	169	4526/5440	142
Sollbach	8461	5,38	77	145	147	292	54,3	265	4523/5456	143
Stamsried, Markt	8491	11,01	266	377	463	840	76,3	845	4539/5459	144
Stefling	8411	12,18	164	254	304	558	45,8	537	4514/5453	145
Strahlfeld	8491	10,57	75	145	261	406	38,4	395	4536/5456	146
Sussenbach	8411	4,55	59	115	129	244	53,6	230	4527/5441	147
Trasching	8491	6,28	103	165	168	333	53,0	339	4534/5447	148
Untermainsbach	8415	11,32	50	109	109	218	19,3	238	4517/5451	149
Unterzell	8411	13,60	233	407	410	817	60,1	806	4530/5445	150
Wald	8411	16,96	392	656	633	1 289	76,0	1 208	4526/5446	151
Walderbach	8411	9,02	219	340	369	709	78,6	691	4528/5450	152
Wetterfeld	8491	6,30	150	246	267	513	81,4	388	4540/5454	153
Zimmering	8491	4,75	31	81	80	161	33,9	155	4535/5447	154
Gemeindefreie Gebiete		72,43								444
Bodenwohrer Forst									4525/5459	444
Eilberg									4535/5446	444
Einsiedler u. Walderbacher Forst									4525/5453	444
Eisenhardt									4540/5451	444
Kaspeltshuber Forst									4517/5457	444
Östl. Neubäuer Forst									4529/5457	444
Östl. Zeller Hölzer									4530/5444	444
Rodinger Forst									4534/5454	444
Roithofer Wald									4533/5448	444
Zusammen		510,68	9 576	16 157	16 941	33 098	64,8	30 126		

46 Landkreis Sulzbach - Rosenberg
Sitz der Kreisverwaltung: Sulzbach - Rosenberg, Stadt
Amtliches Kraftfahrzeugkennzeichen: SUL

AG: Sulzbach – Rosenberg; – LG: Amberg; – OLG: Nurnberg; – ArG: Weiden i.d. OPf.; – SG, VG: Regensburg; – AA: Schwandorf i. Bay.; – FA: Amberg; – OFD: Nurnberg; – ZA: Amberg; – HZA, HK, IuHK: Regensburg; – OPD: Nurnberg f.d. Gem. 116, 120, 123, 132, 141, f.d. Gemeindeteil Obermühle i.d. Gem. 111, f.d. Gemeindeteil Oberlangenfeld i.d. Gem. 114, f.d. Gemeindeteil Haslach i.d. Gem. 119 u. f.d. Gemeindeteil Burtel i.d. Gem. 135, Regensburg f. ubr. Gem. u. f. ubr. Teile d. Gem. 111, 114, 119, 135; – StA: Bachetsfeld f.d. Gem. 114, 139, Edelsfeld f.d. Gem. 117, 166, Eschenfelden f.d. Gem. 111, 118, Furnried f.d. Gem. 116, 119, 120, Holnstein f.d. Gem. 124, 128, Illschwang f.d. Gem. 112, 113, 122, 125, Königstein f.d. Gem. 121, 127, 129, Neidstein f.d. Gem. 126, 130, 135, Neukirchen b. Sulzbach - Rosenberg f.d. Gem. 131, 140, Sulzbach - Rosenberg f.d. Gem. 115, 138, ubr. Gem. bilden jeweils einen eigenen Standesamtsbezirk; – KWE: Weiden i.d. OPf..

Achtel	8459	12,91	102	216	211	427	33,1	404	4470/5493	111
Angfeld	8451	17,62	86	202	205	407	23,1	408	4478/5482	112
Augsberg	8451	11,25	44	115	109	224	19,9	209	4478/5476	113
Bachetsfeld	8459	14,42	81	180	166	346	24,0	354	4475/5484	114
Dietersberg	8458	7,68	38	81	75	156	20,3	142	4482/5480	115
Eckeltshof	8561	9,03	39	89	84	173	19,2	177	4470/5477	116
Edelsfeld	8459	7,46	151	280	298	578	77,5	419	4478/5494	117
Eschenfelden	8459	8,60	157	226	262	488	56,7	428	4472/5494	118
Frechetsfeld	8451	11,87	41	88	95	183	15,4	207	4472/5478	119
Furnried	8561	9,81	74	145	140	285	29,1	294	4471/5480	120
Gaißach	8459	10,33	59	121	118	239	23,1	242	4475/5499	121
Götzendorf	8451	8,60	33	86	76	162	18,8	132	4480/5477	122
Hirschbach	8561	5,26	123	157	189	346	65,8	341	4467/5491	123
Holnstein	8459	7,59	74	150	145	295	38,9	269	4474/5491	124
Illschwang	8451	11,12	137	273	253	526	47,3	412	4477/5479	125
Kirchenreinbach	8459	4,04	72	128	148	276	68,3	267	4471/5490	126
Königstein, Markt	8459	7,25	296	389	453	842	116,1	751	4473/5497	127
Mittelreinbach	8459	9,20	59	115	109	224	24,3	220	4473/5492	128
Namsreuth	8459	11,07	58	143	139	282	25,5	274	4475/5495	129
Neidstein	8459	7,74	284	438	467	905	116,9	888	4470/5488	130
Neukirchen b. Sulzbach - Rosenberg	8459	4,48	494	614	699	1 313	293,1	1 251	4473/5488	131
Poppberg	8561	9,01	40	93	102	195	21,6	191	4471/5475	132
Poppenricht	8451	7,20	463	751	792	1 543	214,3	1 077	4486/5482	133
Rockenricht	8459	15,13	107	237	234	471	31,1	476	4477/5488	134
Schmidtstadt	8459	11,41	121	200	227	427	37,4	456	4469/5491	135
Schwend	8451	15,29	155	331	291	622	40,7	606	4474/5475	136
Steinling	8459	4,62	55	119	107	226	48,9	216	4479/5492	137
Sulzbach - Rosenberg, Stadt	8458	28,81	6 759	8 948	9 939	18 887	655,6	19 567	4481/5486	138
Sunzendorf	8451	8,41	34	99	87	186	22,1	200	4474/5482	139
Trondorf	8459	10,50	108	193	209	402	38,3	329	4475/5486	140
Weigendorf	8561	12,58	379	612	636	1 248	99,2	1 329	4469/5485	141
Gemeindefreie Gebiete		21,37								444
Eichen									4483/5481	444
Obere Wagensaß									4478/5484	444
Ober- u. Unterwald									4474/5500	444
Pommershofer Berge									4478/5503	444
Untere Wagensaß									4481/5484	444
Zusammen		341,66	10 723	15 819	17 065	32 884	96,2	32 536		

Gemeinde		Fläche	Haus- halte	Wohnbevölkerung am			Koor- di- naten schlüssel	Stati- stische Kenn- ziffer
				27.5.1970		6.6.1961		
				mannlich	weiblich	insgesamt		
Namen	Post- leit- zahl	qkm	Anzahl			Einw./qkm	Anzahl	

47 Landkreis Tirschenreuth

Sitz der Kreisverwaltung: Tirschenreuth, Stadt

Amtliches Kraftfahrzeugkennzeichen: TIR

AG: Tirschenreuth f.d. Gem. 111 bis 115, 118, 122, 145, 123, 126, 127, 130, 133, 134, 135, 144, 150, 152 bis 155, 162, 163 u.f.d. gemfr. Gebiete Altherrgott, Falkenberger Wald, Fichter u. Heid, Gumpener Wald, Hohenwalder Wald, Schonfichter Wald, Wildenauer Wald/Waldsassen f. ubr. Gem. u.f. ubr. gemfr. Gebiete; — LG: Weiden i.d. OPf.; — OLG: Nurnberg; — ArG: Weiden i.d. OPf.; — SG, VG: Regensburg; — AA: Hof f.d. Gem. 119, 124, 125, 129, 131, 140, 146, 148, 157, 158, u.f.d. gemfr. Gebiete Barngrün, Buchlohe, Pechofener Wald, Weiden i.d. OPf. f. ubr. Gem. u.f. ubr. gemfr. Gebiete; — FA: Tirschenreuth f.d. Gem. 111 bis 115, 118, 122, 145, 123, 126, 127, 130, 133, 134, 135, 144, 150, 152 bis 155, 162, 163 u. f.d. gemfr. Gebiete Altherrgott, Falkenberger Wald, Fichter u. Heid, Gumpener Wald, Hohenwalder Wald, Schonfichter Wald, Wildenauer Wald, Waldsassen f. ubr. Gem. u.f. ubr. gemfr. Gebiete; — OFD: Nurnberg; — ZA, HZA: Weiden i.d. OPf., — HK, luHK: Regensburg; — OPD: Nurnberg f.d. Gemeindeteil Gehoft Schellenberg i.d. Gem. 128 u.f.d. Gemeindeteil Pfaffenreuth i.d. Gem. 131, Regensburg f. ubr. Gem. u.f. ubr. Teile d. Gem. 128 u. 131; — StA: Beidl f.d. Gem. 112, 150, Falkenberg f.d. Gem. 115, 123, Großkonreuth f.d. Gem. 113, 145, Konnersreuth f.d. Gem. 128, 129, 143 ohne d. Gemeindeteile Gulg, Pleußen u. Steinmuhle, Leonberg f.d. Gem. 120, 132, 141, Mitterteich f.d. Gem. 121, 136, 140 ohne d. Gemeindeteil Pechbrunn u.f.d. Gemeindeteile Gulg, Pleußen u. Steinmuhle i.d. Gem. 143, Neualbenreuth f.d. Gem. 138, 139, Poppenreuth f.d. Gem. 124, 146, Tirschenreuth f.d. Gem. 122, 127, 135, 155, Waldershof f.d. Gem. 148, 157, 158, Wiesau f.d. Gem. 151, 156, 161, ubr. Gem. bilden jeweils einen eigenen Standesamtsbezirk; — KWE: Weiden i.d. OPf.

Barnau, Stadt	8591	12,46	660	892	985	1 877	150,6	1 998	4531/5519	111
Beidl	8591	17,83	94	216	214	430	24,1	413	4519/5519	112
Dippersreuth	8591	8,46	52	116	115	231	27,3	238	4530/5526	113
Ellenfeld	8591	14,04	178	350	334	684	48,7	791	4531/5523	114
Falkenberg, Markt	8591	10,16	221	362	378	740	72,8	713	4516/5525	115
Friedenfeld	8591	13,08	540	709	808	1 517	116,0	1 433	4508/5528	116
Fuchsmuhl, Markt	8591	14,55	587	878	974	1 852	127,3	1 844	4510/5532	117
Griesbach	8591	29,22	153	319	297	616	21,1	678	4535/5526	118
Groschlattengrün	8591	3,33	180	248	255	503	151,1	522	4511/5538	119
Großensees	8596	9,22	77	152	167	319	34,6	309	4522/5533	120
Großensterz	8596	8,53	44	118	105	223	26,1	216	4518/5533	121
Großklaus	8593	5,56	31	58	51	109	19,6	109	4525/5529	122
Großkonreuth	8591	16,61	166	310	285	595	35,8	672	4534/5529	145
Gumpen	8591	10,53	35	84	91	175	16,6	195	4517/5526	123
Helmbrechts	8591	7,64	49	88	97	185	24,2	194	4508/5535	124
Hohenhard	8591	14,93	80	151	154	305	20,4	305	4505/5533	125
Hohenhan	8591	29,52	167	320	330	650	21,7	611	4528/5518	126
Hohenwald	8593	6,65	43	80	74	154	23,2	171	4521/5527	127
Kondrau	8595	14,35	263	467	484	951	66,3	897	4520/5540	128
Konnersreuth, Markt	8591	6,32	410	631	799	1 430	226,3	1 265	4516/5542	129
Lengenfeld b. Groschlattengrün	8591	12,42	140	209	233	442	35,6	449	4508/5538	131
Lengenfeld b. Tirschenreuth	8593	17,16	52	127	140	267	15,6	273	4520/5523	130
Leonberg	8596	7,85	78	138	135	273	34,8	320	4520/5535	132
Liebenstein	8593	15,86	90	219	221	440	27,7	432	4524/5522	133
Mahring, Markt	8591	13,05	198	319	319	638	48,9	648	4538/5530	134
Matzersreuth	8593	16,96	97	195	201	396	23,3	415	4528/5527	135
Mitterteich, Stadt	8596	6,53	2 413	3 075	3 604	6 679	1 022,8	6 465	4518/5535	136
Münchenreuth	8595	13,54	122	219	226	445	32,9	526	4520/5544	137
Neualbenreuth, Markt	8591	18,19	261	411	443	854	46,9	862	4532/5538	138
Ottengrün	8591	10,78	107	127	167	294	27,3	311	4530/5536	139
Pechbrunn	8591	19,71	510	760	807	1 567	79,5	1 444	4518/5536	140
Pfaffenreuth	8595	9,04	152	287	294	581	64,3	618	4520/5537	141
Pleußen	8591	11,22	265	539	464	1 003	89,4	982	4519/5539	143
Ploßberg, Markt	8591	11,09	366	492	582	1 074	96,8	1 031	4522/5516	144
Poppenreuth	8591	3,49	162	260	262	522	149,6	480	4506/5535	146
Querenbach	8591	12,22	91	172	175	347	28,4	399	4529/5540	147
Rodenzenreuth	8591	3,42	34	58	55	113	33,0	111	4502/5538	148
Schönficht	8591	12,84	41	93	105	198	15,4	210	4518/5520	150
Schonhaid	8591	8,04	214	327	365	692	86,1	587	4514/5528	151
Schonkirch	8591	4,27	163	287	315	602	141,0	593	4521/5517	152
Schwarzenbach	8593	16,25	131	310	299	609	37,5	629	4528/5523	153
Thannhausen	8591	7,21	173	280	283	563	78,1	599	4529/5518	154
Tirschenreuth, Stadt	8593	20,08	2 985	3 779	4 492	8 271	411,9	7 913	4525/5527	155
Voienthan	8591	8,63	64	126	119	245	28,4	237	4509/5528	156
Walbenreuth	8591	7,78	56	114	108	222	28,5	223	4505/5535	157
Waldershof, Stadt	8591	9,39	1 200	1 467	1 753	3 220	342,9	2 993	4504/5538	158
Waldsassen, Stadt	8595	6,16	2 758	3 572	4 331	7 903	1 283,0	7 644	4522/5541	159
Wernersreuth	8595	16,62	129	277	256	533	32,1	548	4527/5537	160
Wiesau, Markt	8591	16,87	1 595	2 115	2 440	4 555	270,0	4 419	4512/5531	161
Wildenau	8481	6,57	118	232	236	468	71,2	465	4519/5515	162
Wondreb	8591	30,29	166	313	325	638	21,1	636	4528/5530	163
Gemeindefreie Gebiete		132,39								444
Altherrgott									4533/5533	444
Barngrün									4509/5537	444
Buchlohe									4501/5537	444
Falkenberger Wald									4514/5522	444
Fichter u. Heid									4526/5530	444
Großenseeser Wald									4521/5531	444
Großensterzer Wald									4517/5530	444
Gumpener Wald									4518/5528	444
Hohenwalder Wald									4519/5527	444
Konnberg									4518/5542	444
Münchenreuther Wald									4521/5543	444
Pechofener Wald									4514/5536	444
Pfaffenreuther Wald									4525/5536	444
Pfuderforst									4526/5540	444
Schonfichter Wald									4516/5521	444
Schonhaider Wald									4516/5529	444

Gemeinde		Fläche	Haus- halte	Wohnbevölkerung am				Koor- di- na- ten schlüssel	Stati- stische Kenn- ziffer
				27.5.1970			6.6.1961		
Namen	Post- leit- zahl			mannlich	weiblich	insgesamt			
		qkm	Anzahl		Einw./qkm	Anzahl			
Vortenthaner Wald								4510/5529	444
Wernersreuther Wald								4525/5539	444
Wiesauer Wald								4515/5532	444
Wildenauer Wald								4522/5515	444
Zusammen		758,91	18 961	27 748	30 752	58 200	76,7	57 036	

48 Landkreis Vohenstrauß

Sitz der Kreisverwaltung: Vohenstrauß, Stadt

Amtliches Kraftfahrzeugkennzeichen: VOH

AG: Vohenstrauß; — LG: Weiden i.d. OPf.; — OLG: Nurnberg; — ArG: Weiden i.d. OPf.; — SG, VG: Regensburg; — AA, FA: Weiden i.d. OPf.; — OFD: Nürnberg; — ZA, HZA: Weiden i.d. OPf.; — HK, luHK, OPD: Regensburg; — StA: Eslarn f.d. Gem. 119, f.d. Gemeindeteile Bruckhof u. Putzenrieth d. Gem. 124, f.d. Gemeindeteil Thomasgschieß d. Gem. 136, Leuchtenberg f.d. Gem. 128, 129, 131, Moosbach f.d. Gem. 115, 120, 133, 142, f.d. Gem. 124 ohne d. Gemeindeteile Bruckhof u. Putzenrieth, Pleystein f.d. Gem. 130, 132, 137, 138, f.d. Gemeindeteile Bibershof, Birkenbühl, Hagenmühle, Neuenhammer, Pfifferlingstiel, Radwaschen, Schafbrück u. Unterbernrieth d. Gem. 112, f.d. Gemeindeteile Isgier, Ödhof, Pielhof u. Pielmühle d. Gem. 116, Tannesberg f.d. Gem. 123, 126, 141, Vohenstrauß f.d. Gem. 111, 113, 118, 125, 135, 139, 143, 145, Waidhaus f.d. Gem. 144, f.d. Gem. 116 ohne d. Gemeindeteile Isgier, Ödhof, Pielhof u. Pielmühle, f.d. Gem. 136 ohne d. Gemeindeteil Thomasgschieß, Waldthurn f.d. Gem. 127, 140, 147, f.d. Gem. 112 ohne d. Gemeindeteile Bibershof, Birkenbühl, Hagenmühle, Neuenhammer, Pfifferlingstiel, Radwaschen, Schafbrück u. Unterbernrieth; — KWE: Weiden i.d. OPf.

Altenstadt b. Vohenstrauß . . .	8483	12,61	388	605	616	1 221	96,8	1 248	4523/5500	111
Bernrieth	8481	5,81	85	140	181	321	55,2	352	4527/5505	112
Bohmischbruck	8481	11,55	106	183	196	379	32,8	442	4526/5492	113
Burgtreswitz	8481	4,21	96	127	143	270	64,1	324	4528/5495	115
Burkhardsrieth	8481	8,54	54	114	118	232	27,2	226	4533/5498	116
Dollnitz	8481	11,84	85	195	205	400	33,8	411	4520/5491	118
Eslarn, Markt	8481	25,74	961	1 342	1 575	2 917	113,3	2 845	4538/5494	119
Etzgersrieth	8481	5,75	56	112	134	246	42,8	239	4528/5492	120
Georgenberg	8481	12,99	449	675	717	1 392	107,2	1 561	4530/5507	121
Großenschwand	8481	5,69	42	86	99	185	32,5	160	4522/5490	123
Heumaden	8481	10,80	55	130	131	261	24,2	258	4532/5495	124
Kaimling	8481	5,46	85	177	200	377	69,0	355	4519/5499	125
Kleinschwand	8481	7,50	75	135	136	271	36,1	298	4524/5491	126
Lennesrieth	8481	10,96	114	241	271	512	46,7	492	4523/5504	127
Lerau	8481	8,60	44	126	106	232	27,0	216	4521/5496	128
Leuchtenberg, Markt	8481	7,04	115	177	215	392	55,7	363	4519/5496	129
Lohma	8481	3,89	73	131	135	266	68,4	249	4530/5498	130
Michldorf	8481	8,76	62	135	148	283	32,3	259	4517/5497	131
Miesbrunn	8481	12,30	136	246	234	480	39,0	514	4531/5402	132
Moosbach, Markt	8481	17,03	366	585	661	1 246	73,2	1 171	4530/5495	133
Oberlind	8483	8,89	102	207	209	416	46,8	458	4523/5496	135
Pfrentsch	8481	6,45	88	162	155	317	49,1	366	4535/5498	136
Pleystein, Stadt	8481	8,63	599	845	950	1 795	208,0	1 742	4530/5501	137
Reinhardsrieth	8481	7,21	124	198	213	411	57,0	480	4534/5405	138
Roggenstein	8481	3,52	118	163	198	361	102,6	347	4519/5501	139
Spielberg	8481	8,62	42	100	126	226	26,2	197	4525/5507	140
Tannesberg, Markt	8481	11,39	315	497	555	1 052	92,4	931	4523/5488	141
Trobes	8481	17,55	143	314	288	602	34,3	606	4531/5491	142
Vohenstrauß, Stadt	8483	17,93	1 442	1 820	2 177	3 997	222,9	3 664	4525/5499	143
Waidhaus, Markt	8481	16,27	703	954	1 086	2 040	125,4	2 104	4536/5501	144
Waldau	8481	12,98	161	262	334	596	45,9	578	4522/5500	145
Waldthurn, Markt	8481	7,18	381	545	646	1 191	165,9	1 116	4524/5504	147
Gemeindefreie Gebiete		95,13								444
Brunst									4523/5491	444
Eslarn - Mitte									4541/5491	444
Fahrenberg									4527/5503	444
Fuchsberg - Krenn									4531/5500	444
Fuchssteinach - Fritzenholz . .									4526/5500	444
Hengstleite									4523/5494	444
Kaar									4530/5497	444
Kressau									4520/5490	444
Kühlau									4536/5490	444
Michtbach									4526/5496	444
Mitterberg									4532/5504	444
Neuenhammer									4529/5509	444
Pfaffenried									4530/5491	444
Pflugbühl - Roßtrankholz . .									4535/5493	444
Pfrentschweiherwiesen u. Pfrentschweiherlohe . .									4538/5498	444
Sulzberg									4535/5505	444
Tannesberger Wald									4529/5489	444
Zusammen		418,82	7 665	11 729	13 158	24 887	59,4	24 572		

49 Landkreis Waldmünchen

Sitz der Kreisverwaltung: Waldmünchen, Stadt

Amtliches Kraftfahrzeugkennzeichen: WUM

AG: Waldmünchen; — LG: Amberg; — OLG: Nurnberg; — ArG: Weiden i.d. OPf.; — SG, VG: Regensburg; — AA: Schwandorf i. Bay.; — FA: Waldmünchen; — OFD. Nurnberg; — ZA: Furth i. Wald; — HZA: Weiden i.d. OPf.; — HK, luHK, OPD: Regensburg; — StA: Diepoldsried f.d. Gem. 116, 118, 130, Geigant f.d. Gem. 117, 119, 126, 137, Gleißenberg f.d. Gem. 120, 128, Rötz f.d. Gem. 113, 121, 123, 127, 129, 131, 134, 136, 139, 141, Tiefenbach f.d. Gem. 115, 140, 142, Waldmünchen f.d. Gem. 111, 112, 114, 124, 125, 132, 133, 135, 138, 143, 144, 145, 146, f.d. Gem. 122 ohne d. Gemeindeteile Voithenberg u. Voithenberggrutte (gehören z. StA Furth i. Wald, Ldkr. Cham); — KWE: Regensburg.

09 Bayern
3 RB Oberpfalz
49

Gemeinde		Fläche	Haus- halte	Wohnbevölkerung am				Koor- di- na- ten schlüssel	Stati- stische Kenn- ziffer	
				27.5.1970			6.6.1961			
Namen	Post- leit- zahl			mannlich	weiblich	insgesamt				
	qkm	Anzahl			Einw./qkm	Anzahl				
Albernhof	8491	3,90	37	76	74	150	38,5	161	4547/5470	111
Ast	8491	5,25	82	135	154	289	55,0	313	4547/5471	112
Bernried	8463	11,70	75	152	147	299	25,6	289	4540/5464	113
Biberbach	8491	9,15	80	141	146	287	31,4	288	4545/5473	114
Breitenried	8491	6,50	44	86	97	183	28,2	186	4544/5479	115
Diepoldsried	8461	4,64	27	62	66	128	27,6	128	4540/5471	116
Döfering	8491	10,92	108	212	240	452	41,4	455	4546/5467	117
Fahnersdorf	8461	3,20	18	27	30	57	17,8	59	4540/5474	118
Geigant	8491	3,98	208	320	362	682	171,4	623	4550/5466	119
Gleißenberg	8491	15,41	232	328	348	676	43,9	666	4554/5465	120
Grassersdorf	8463	2,93	18	39	40	79	27,0	84	4538/5470	121
Herzogau	8491	12,54	145	192	224	416	33,2	432	4552/5469	122
Hiltersried	8491	4,09	87	131	152	283	69,2	279	4542/5472	123
Hocha	8494	2,01	41	58	65	123	61,2	124	4550/5472	124
Höll	8494	4,75	53	67	82	149	31,4	214	4551/5476	125
Katzbach	8491	4,74	64	117	120	237	50,0	259	4550/5464	126
Katzelsried	8491	5,74	46	100	110	210	36,6	183	4541/5474	127
Lixenried	8491	5,03	170	241	304	545	108,3	516	4556/5464	128
Loitendorf	8491	6,11	45	93	94	187	30,6	187	4544/5472	129
Pillmersried	8461	4,86	35	83	92	175	36,0	164	4538/5473	130
Premeischi	8491	5,00	46	106	91	197	39,4	174	4541/5470	131
Prosdorf	8494	5,73	78	139	149	288	50,3	287	4551/5470	132
Rannersdorf	8494	3,79	45	95	97	192	50,7	199	4548/5468	133
Rotz, Stadt	8463	22,88	753	987	1 198	2 185	95,5	2 022	4538/5467	134
Schaferei	8494	2,74	44	89	87	176	64,2	160	4548/5473	135
Schonthal	8491	6,46	138	263	281	544	84,2	493	4544/5469	136
Sinzendorf	8491	4,74	28	68	67	135	28,5	115	4548/5467	137
Spielberg	8491	4,18	43	90	87	177	42,3	191	4547/5475	138
Steege	8463	12,40	76	162	154	316	25,5	327	4542/5467	139
Steinlohe	8491	6,01	81	114	128	242	40,3	275	4546/5479	140
Thurau	8491	2,14	16	30	34	64	29,9	72	4545/5469	141
Tiefenbach	8491	12,69	344	416	548	964	76,0	967	4542/5477	142
Treffelstein	8491	6,53	218	330	365	695	106,4	687	4545/5476	143
Ulrichsgrun	8494	2,55	58	84	96	180	70,6	214	4552/5470	144
Untergrafenried	8494	2,95	62	97	108	205	69,5	217	4549/5476	145
Waldmünchen, Stadt	8494	11,99	1 564	1 796	2 237	4 033	336,4	4 088	4551/5472	146
Gemeindefreie Gebiete		34,17								444
Albernhof Berg									4548/5471	444
Arnsteiner Forst									4552/5475	444
Buchwalli u. Hochalohe									4551/5475	444
Eglseer u. Spielberger Holz									4548/5476	444
Kleeberg									4547/5478	444
Prosdorfer Forst									4552/5466	444
Schaferei Holz									4548/5473	444
Vorderer u. Hinterer Gleißling u. Herzogauer Berg									4554/5469	444
Waldmunchner Forst									4555/5471	444
Wirnetshof									4547/5465	444
Zusammen		274,40	5 209	7 526	8 674	16 200	59,0	16 098		

Gemeinde		Fläche	Haus- halte	Wohnbevölkerung am				Koor- di- naten schlüssel	Stati- stische Kenn- ziffer
				27.5.1970			6.6.1961		
Namen	Post- leit- zahl			mannlich	weiblich	insgesamt			
				qkm	Anzahl		Einw./qkm		

4 RB Oberfranken

Sitz der Bezirksregierung: Bayreuth, Stadt

11 Kreisfreie Stadt Bamberg

Amtliches Kraftfahrzeugkennzeichen: BA

AG, LG, OLG, ArG: Bamberg; – SG, VG: Bayreuth; – AA, FA: Bamberg; – OFD: Nürnberg; – ZA, HZA: Bamberg; – HK, IuHK: Bayreuth; – OPD: Nürnberg; – StA, KWE: Bamberg

Bamberg, Stadt 8600 | 36,15 27 236 31 683 38 898 70 581 1 952,4 74 464 4420/5530 000

12 Kreisfreie Stadt Bayreuth

Amtliches Kraftfahrzeugkennzeichen: BT

AG, LG: Bayreuth; – OLG: Bamberg; – ArG, SG, VG, AA, FA: Bayreuth; – OFD: Nürnberg; – ZA: Bayreuth; – HZA: Bamberg; – HK, IuHK: Bayreuth; – OPD: Nürnberg; – StA, KWE: Bayreuth.

Bayreuth, Stadt 8580 | 32,22 24 844 29 246 35 290 64 536 2 003,0 61 835 4470/5534 000

13 Kreisfreie Stadt Coburg

Amtliches Kraftfahrzeugkennzeichen: CO

AG, LG: Coburg; – OLG, ArG: Bamberg; – SG, VG: Bayreuth; – AA, FA: Coburg; – OFD: Nürnberg; – ZA, HZA, HK, IuHK: Coburg; – OPD: Nürnberg; – StA: Coburg; – KWE: Bamberg.

Coburg, Stadt 8630 | 19,33 17 166 19 496 23 123 42 619 2 204,8 44 237 4425/5570 000

14 Kreisfreie Stadt Forchheim

Amtliches Kraftfahrzeugkennzeichen: FO

AG: Forchheim; – LG, OLG, ArG: Bamberg; – SG, VG: Bayreuth; – AA: Bamberg; – FA: Forchheim; – OFD: Nürnberg; – ZA: Forchheim; – HZA: Bamberg; – HK, IuHK: Bayreuth; – OPD: Nürnberg; – StA: Forchheim; – KWE: Bamberg.

Forchheim, Stadt 8550 | 19,75 8 056 10 177 11 832 22 009 1 114,4 20 947 4433/5510 000

15 Kreisfreie Stadt Hof

Amtliches Kraftfahrzeugkennzeichen: HO

AG, LG: Hof; – OLG: Bamberg; – ArG, SG, VG: Bayreuth; – AA, FA: Hof; – OFD: Nürnberg; – ZA, HZA: Hof; – HK, IuHK: Bayreuth; – OPD: Nürnberg; – StA: Hof; – KWE: Bayreuth,

Hof, Stadt 8670 | 20,72 22 862 24 320 30 104 54 424 2 626,6 57 129 4494/5575 000

16 Kreisfreie Stadt Kulmbach

Amtliches Kraftfahrzeugkennzeichen: KU

AG: Kulmbach; – LG: Bayreuth; – OLG: Bamberg; – ArG, SG, VG, AA: Bayreuth; – FA: Kulmbach; – OFD: Nürnberg; – ZA: Kulmbach; – HZA: Bamberg; – HK, IuHK: Bayreuth; – OPD: Nürnberg; – StA: Kulmbach; – KWE: Bayreuth.

Kulmbach, Stadt 8650 | 24,68 9 123 10 658 12 989 23 647 958,1 23 467 4461/5553 000

17 Kreisfreie Stadt Marktredwitz

Amtliches Kraftfahrzeugkennzeichen: MAK

AG: Wunsiedel; – LG: Hof; – OLG: Bamberg; – ArG, SG, VG: Bayreuth; – AA: Hof; – FA: Wunsiedel; – OFD: Nürnberg; – ZA: Marktredwitz; – HZA: Hof; – HK, IuHK: Bayreuth; – OPD: Nürnberg; – StA: Marktredwitz; – KWE: Bayreuth.

Marktredwitz, Stadt 8590 | 12,33 6 348 7 035 8 728 15 763 1 278,4 15 681 4506/5541 000

18 Kreisfreie Stadt Neustadt b. Coburg

Amtliches Kraftfahrzeugkennzeichen: NEC

AG, LG: Coburg; – OLG, ArG: Bamberg; – SG, VG: Bayreuth; – AA, FA: Coburg; – OFD: Nürnberg; – ZA, HZA, HK, IuHK: Coburg; – OPD: Nürnberg; – StA: Neustadt b. Coburg; – KWE: Bamberg.

Neustadt b. Coburg, Stadt 8632 | 7,31 4 878 5 862 6 573 12 435 1 701,1 12 577 4438/5570 000

19 Kreisfreie Stadt Selb

Amtliches Kraftfahrzeugkennzeichen: Sel

AG: Selb; – LG: Hof; – OLG: Bamberg; – ArG, SG, VG: Bayreuth; – AA: Hof; – FA: Selb; – OFD: Nürnberg; – ZA: Selb; – HZA: Hof; – HK, IuHK: Bayreuth; – OPD: Nürnberg; – StA: Selb; – KWE: Bayreuth.

Selb, Stadt 8672 | 11,93 7 855 8 294 10 046 18 340 1 537,3 19 260 4509/5559 000

31 Landkreis Bamberg

Sitz der Kreisverwaltung: Bamberg, Stadt

Amtliches Kraftfahrzeugkennzeichen: BA

AG, LG, OLG, ArG: Bamberg; – SG, VG: Bayreuth; – AA, FA: Bamberg; – OFD: Nürnberg; – ZA: Forchheim f.d. Gem. 125, 129, 134, 136, 138, 147, 151, 153, 158, 160, 188, 199, 200, 207, 208, 209, 219, 221, 224, 234, Lichtenfels f.d. Gem. 117, 210, 246, Bamberg f. übr. Gem.; – HZA: Bamberg u. Coburg; – HK, IuHK: Bayreuth; – OPD: Nürnberg; – StA: Amlingstadt f.d. Gem. 112, 167, 198, 242, Aschbach f.d. Gem. 114, 251, Breitengußbach f.d. Gem. 118, 232, 252, Burgebrach f.d. Gem. 121, 142, 225, Burgellern f.d. Gem. 122, 133, Burgwindheim f.d. Gem. 124, 164, 235, Buttenheim f.d. Gem. 111, 125, 129, 160, 234, Demmelsdorf f. d. Gem. 126, 247, 248, Großgessingen f.d. Gem. 119, 144, Gunzendorf f.d. Gem. 136, 147, 209, Hohengußbach f.d. Gem. 155, 201, Kirchschletten f.d. Gem. 161, 189, Koppenwind f.d. Gem. 163, 182, Litzendorf f.d. Gem. 170, 174, 181, 192, 202, Ludwag f.d. Gem. 172, 183 u.f.d. Gemeindeteil Kubelstein i.d. Gem. 156, Memmelsdorf f.d. Gem. 146, 173, 175, 240, Mistendorf f.d. Gem. 177, 249, Peulendorf f.d. Gem. 165, 191, Priesendorf f.d. Gem. 184, 193, Reichmannsdorf f.d. Gem. 194, 230, Robersdorf f.d. Gem. 134, 196, Schweisdorf f.d. Gem. 197, 206, Seigendorf f.d. Gem. 138, 207, Seußling f.d. Gem. 208, 224, Steinfeld f.d. Gem. 156 ohne Gemeindeteil Kubelstein, 214, Stübzig f.d. Gem. 123, 128, 218, 241, Teuchatz f. d. Gem. 188, 219, Tiefenpöhl f.d. Gem. 168, 222, Unterneuses f.d. Gem. 186, 231, Wattendorf f.d. Gem. 141, 239, Wolkendorf f.d. Gem. 203, 246, übr. Gem. bilden jeweils einen eigenen Standesamtsbezirk; – KWE: Bamberg.

Gemeinde		Fläche	Haus- halte	Wohnbevölkerung am				Koor- dinaten schlussel	Stati- stische Kenn- ziffer	
				27.5.1970			6.6.1961			
Namen	Post- leit- zahl			mannlich	weiblich	insgesamt				
		qkm	Anzahl		Einw./qkm	Anzahl				
Altendorf	8602	4,30	281	426	458	884	205,6	586	4429/5519	111
Amlingstadt	8602	2,19	118	193	218	411	187,7	328	4428/5525	112
Ampferbach	8602	10,11	108	245	260	505	50,0	532	4409/5524	113
Aschbach, Markt	8602	8,29	211	437	511	948	114,4	775	4396/5517	114
Birkach	8602	10,10	126	291	277	568	56,2	547	4416/5524	115
Bischberg	8602	10,01	1 004	1 388	1 521	2 909	290,6	2 419	4416/5532	116
Bojendorf	8601	7,67	50	118	126	244	31,8	265	4441/5546	117
Breitengußbach	8601	7,77	631	945	1 053	1 998	257,1	1 623	4420/5538	118
Buch	8602	6,77	24	54	57	111	16,4	118	4391/5522	119
Bug	8602	1,69	253	379	387	766	453,3	659	4421/5526	120
Burgebrach, Markt	8602	11,67	504	839	909	1 748	149,8	1 472	4409/5522	121
Burgellern	8604	5,20	92	176	180	356	68,5	352	4432/5540	122
Burglesau	8601	5,05	33	86	73	159	31,5	154	4434/5540	123
Burgwindheim, Markt	8602	10,43	187	310	361	671	64,3	621	4399/5522	124
Buttenheim, Markt	8602	6,38	444	648	774	1 422	222,9	1 217	4430/5519	125
Demmelsdorf	8601	1,77	61	105	116	221	124,9	199	4432/5538	126
Dorfleins	8605	2,94	170	293	286	579	196,9	566	4418/5534	127
Dorrmwasserlos	8604	4,06	22	46	56	102	25,1	107	4433/5544	128
Dreuschendorf	8602	2,62	53	109	127	236	90,1	203	4432/5520	129
Drosendorf	8601	3,50	195	308	336	644	184,0	661	4426/5535	130
Ebrach, Markt	8602	10,36	511	1 011	784	1 795	173,3	1 886	4392/5525	131
Eckersbach	8602	2,97	29	70	72	142	47,8	144	4403/5516	132
Ehrl	8601	2,90	36	70	72	142	49,0	151	4432/5541	133
Erlach	8602	3,03	58	122	120	242	79,9	220	4425/5520	134
Erlau	8602	2,62	63	114	118	232	88,5	190	4414/5527	135
Frankendorf	8602	3,50	30	68	68	136	38,9	165	4433/5522	136
Frensdorf	8602	10,04	333	576	609	1 185	118,0	1 091	4417/5521	137
Friesen	8602	4,22	40	80	90	170	40,3	194	4431/5524	138
Gaustadt	8602	3,68	1 909	2 581	2 926	5 507	1 496,5	4 630	4418/5531	139
Geisfeld	8602	5,56	143	290	279	569	102,3	476	4429/5528	140
Grafenhausling	8601	3,63	41	91	96	187	51,5	218	4438/5541	141
Grasmannsdorf	8602	3,13	46	109	110	219	70,0	176	4411/5523	142
Großbirkach	8602	5,32	32	61	66	127	23,9	160	4391/5519	143
Großgessingen	8602	6,00	68	171	161	332	55,3	352	4391/5523	144
Grub	8602	3,19	58	105	122	227	71,2	235	4407/5527	145
Gundelsheim	8601	4,08	499	695	759	1 454	356,4	1 122	4422/5534	146
Gunzendorf	8602	4,50	84	159	201	360	80,0	317	4434/5520	147
Halbersdorf	8602	2,92	24	53	49	102	34,9	103	4402/5527	148
Hallstadt, Stadt	8605	12,39	2 063	2 912	3 098	6 010	485,1	4 916	4419/5533	149
Hartlanden	8602	2,14	65	130	144	274	128,0	253	4415/5526	150
Herrnsdorf	8602	16,34	159	364	350	714	43,7	730	4420/5518	151
Herzogenreuth	8602	4,21	37	86	84	170	40,4	184	4435/5531	152
Hirschaid, Markt	8606	10,33	1 400	2 045	2 223	4 268	413,2	3 521	4427/5521	153
Hofen	8601	4,67	126	284	260	544	116,5	389	4420/5524	154
Hohengußbach	8601	4,39	45	105	104	209	47,6	226	4424/5539	155
Hohenhausling	8601	6,23	42	113	111	224	36,0	191	4437/5538	156
Ilmenau	8602	2,10	17	52	48	100	47,6	89	4393/5519	157
Kalteneggelsfeld	8602	4,20	36	76	80	156	37,1	160	4437/5524	158
Kemmern	8601	8,27	552	922	1 001	1 923	232,5	1 616	4419/5536	159
Ketschendorf	8602	3,53	27	63	58	121	34,3	133	4432/5522	160
Kirschchletten	8601	2,35	30	52	71	123	52,3	146	4427/5542	161
Kotsch	8602	9,87	42	95	113	208	21,1	225	4402/5522	164
Kolmsdorf	8602	4,54	69	139	152	291	64,1	271	4411/5528	162
Koppenwind	8602	2,31	73	160	168	328	142,0	305	4397/5527	163
Kremmeldorf	8601	5,04	89	168	187	356	70,6	319	4429/5534	165
Lauf	8601	6,32	111	239	255	494	78,2	454	4424/5541	166
Leesten	8602	1,73	37	63	79	142	82,1	133	4430/5527	167
Lindach	8602	2,18	17	45	37	82	37,6	93	4434/5529	168
Lisberg	8602	4,85	184	398	395	793	163,5	752	4409/5529	169
Litzendorf	8602	4,31	218	349	360	709	164,5	544	4429/5531	170
Lohndorf	8602	5,10	84	164	195	359	70,4	334	4432/5532	171
Ludwig	8601	5,98	42	93	74	167	27,9	170	4434/5536	172
Meedensdorf	8601	3,04	44	81	81	162	53,3	139	4427/5534	173
Melkendorf	8602	3,19	179	283	293	576	180,6	469	4430/5530	174
Memmelsdorf	8602	6,03	1 414	2 031	2 243	4 274	708,8	3 570	4425/5534	175
Merkendorf	8601	6,55	211	360	350	710	108,4	682	4425/5537	176
Mistendorf	8602	2,84	85	168	159	327	115,1	263	4431/5527	177
Monchherrnsdorf	8602	8,76	60	124	122	246	28,1	278	4403/5522	178
Monchsambach	8602	12,95	74	185	184	369	28,5	355	4405/5521	179
Muhlendorf	8602	6,15	174	346	357	703	114,3	663	4415/5527	180
Naisa	8602	1,49	143	268	274	542	363,8	458	4428/5531	181
Neudorf b. Ebrach	8602	1,10	23	54	52	106	96,4	100	4394/5527	182
Neudorf b. Scheßlitz	8601	5,25	25	66	71	137	26,1	122	4434/5534	183
Neuhausen	8602	3,61	85	163	153	316	87,5	293	4408/5530	184
Oberhaid	8601	10,63	837	1 275	1 334	2 609	245,4	2 204	4415/5534	185
Oberharnsbach	8602	6,27	46	133	105	238	38,0	223	4412/5522	186
Oberkost	8602	10,27	106	277	260	537	52,3	544	4410/5517	187
Oberngrub	8602	3,71	33	84	90	174	46,9	161	4437/5525	188
Oberoberndorf	8601	2,57	30	76	75	151	58,8	158	4428/5542	189
Pettstadt	8602	9,88	254	507	534	1 041	105,4	863	4423/5522	190
Peulendorf	8601	7,04	108	205	201	406	57,7	456	4431/5535	191
Pödelndorf	8602	2,51	240	351	421	772	307,6	582	4427/5531	192
Priesendorf	8602	4,74	191	361	379	740	156,1	640	4407/5531	193
Reichmannsdorf	8602	6,84	181	318	345	663	96,9	608	4406/5518	194
Reudorf	8602	7,55	148	291	284	575	76,2	531	4420/5522	195
Röbersdorf	8602	7,05	115	302	267	569	80,7	502	4422/5519	196

Gemeinde		Fläche	Haus- halte	Wohnbevölkerung am				Koor- dinaten schlüssel	Stati- stische Kenn- ziffer	
Namen	Post- leit- zahl			27.5.1970			6.6.1961			
				männlich	weiblich	insgesamt				
		qkm	Anzahl		Einw./qkm	Anzahl				
Roschlaub	8604	5,09	42	105	100	205	40,3	204	4430/5543	197
Roßdorf a. Forst	8602	2,61	89	159	157	316	121,1	291	4428/5526	198
Rothersand	8602	7,88	91	178	202	380	48,2	348	4425/5517	199
Sassanfahrt	8602	3,11	666	1 156	1 233	2 389	768,2	2 141	4427/5520	200
Sassendorf	8601	4,82	54	100	108	208	43,2	198	4425/5540	201
Schammelsdorf	8602	1,81	89	157	170	327	180,7	281	4428/5533	202
Schederndorf	8601	7,59	42	95	116	211	27,8	217	4440/5542	203
Scheßlitz, Stadt	8604	6,02	691	944	1 206	2 150	357,1	1 910	4430/5539	204
Schönbrunn	8602	11,79	197	458	453	911	77,3	864	4406/5526	205
Schweisdorf	8604	4,14	42	94	89	183	44,2	187	4430/5541	206
Seigendorf	8602	5,29	64	134	116	250	47,3	220	4430/5522	207
Seußling	8602	4,28	98	196	221	417	97,4	373	4428/5518	208
Stackendorf	8602	3,05	33	93	87	180	59,0	173	4434/5521	209
Stadelhofen	8601	14,42	96	187	240	427	29,6	448	4442/5541	210
Staffelbach	8601	8,88	221	399	403	802	90,3	720	4410/5535	211
Stappenbach	8602	5,64	59	140	165	305	54,1	281	4414/5521	212
Stegaurach	8602	9 01	724	1 167	1 247	2 414	267,9	1 905	4417/5526	213
Steinfeld	8601	10,69	113	210	240	450	42,1	431	4440/5538	214
Steinsdorf	8602	2,11	66	143	161	304	144,1	306	4408/5526	215
Straßgrieß	8601	2,87	113	177	210	387	134,8	308	4430/5536	216
Strullendorf	8602	10,72	959	1 508	1 594	3 102	289,4	2 538	4426/5524	217
Stübig	8601	3,44	65	140	140	280	81,4	262	4433/5542	218
Teuchatz	8602	3,56	43	96	98	194	54,5	201	4435/5527	219
Tiefenellern	8602	7,43	52	108	114	222	29,9	232	4434/5532	220
Tiefenhöchstadt	8602	6,45	36	83	81	164	25,4	170	4434/5525	221
Tiefenpolz	8602	4,13	33	76	71	147	35,6	148	4436/5529	222
Trabelsdorf	8602	3,50	168	264	288	552	157,7	519	4409/5530	223
Trailsdorf	8551	3,44	124	264	235	499	145,1	450	4428/5516	224
Treppendorf	8602	4,10	40	92	96	188	45,9	166	4409/5519	225
Trosdorf	8602	4,01	156	307	284	591	147,4	471	4414/5532	226
Trunstadt	8602	6,51	278	483	543	1 026	157,6	876	4410/5533	227
Tutschengereuth	8602	3,69	124	233	242	475	128,7	460	4412/5530	228
Unterhaid	8601	7,71	83	164	196	360	46,7	291	4413/5534	229
Untermelsendorf	8602	3,41	17	38	34	72	21,1	86	4404/5518	230
Unterneuses	8602	5,39	51	118	102	220	40,8	222	4412/5522	231
Unteroberndorf	8601	3,18	105	197	186	383	120,4	295	4421/5539	232
Untersteinach	8602	7,74	65	159	149	308	39,4	350	4397/5523	233
Untersturmig	8551	3,14	66	131	137	268	85,4	275	4432/5517	234
Unterweiler	8602	6,10	42	95	93	188	30,8	204	4398/5524	235
Viereth	8602	9,28	322	607	629	1 236	133,2	1 098	4412/5533	236
Vollmannsdorf	8602	6,96	40	99	87	186	26,7	206	4407/5522	237
Walsdorf	8602	9,06	284	431	458	889	98,1	761	4412/5527	238
Wattendorf	8601	10,93	68	155	167	322	29,5	331	4437/5545	239
Weichendorf	8601	2,03	127	207	229	436	214,8	322	4425/5535	240
Weichenwasserlos	8601	5,42	43	92	98	190	35,1	189	4434/5543	241
Wernsdorf	8602	3,72	105	203	198	401	107,8	364	4429/5525	242
Wiesengrieß	8601	6,20	139	302	336	638	102,9	584	4428/5537	243
Wildensorg	8602	5,11	133	200	232	432	84,5	399	4418/5528	244
Windschletten	8604	4,20	49	100	108	208	49,5	246	4428/5541	245
Wölkendorf	8601	5,61	52	126	109	235	41,9	252	4441/5542	246
Wurgau	8601	8,52	84	160	154	314	36,9	318	4435/5539	247
Zeckendorf	8601	2,96	63	122	120	242	81,8	272	4432/5537	248
Zeegendorf	8602	3,92	153	242	270	512	130,6	393	4433/5527	249
Zettmannsdorf	8602	4,68	55	125	124	249	53,2	238	4403/5527	250
Ziegelsambach	8602	3,99	30	77	73	150	37,6	148	4398/5517	251
Zuckshut	8601	1,55	81	173	152	325	209,7	290	4423/5537	252
Gemeindefreie Gebiete		108,84								444
Birkacher Wald									4415/5525	444
Bruderwald									4421/5525	444
Burgholz									4431/5537	444
Burgwindheimer Forst									4400/5519	444
Ebracher Forst									4391/5527	444
Eichwald									4431/5525	444
Geisberger Forst									4432/5529	444
Grumbach									4427/5539	444
Hahn									4407/5523	444
Hauptsmoor									4425/5528	444
Koppenwinder Forst									4396/5526	444
Lindach									4402/5525	444
Semberg									4416/5537	444
Steinachsranen									4396/5519	444
Winkelhofer Forst									4394/5523	444
Zuckshuter Forst									4422/5536	444
Zusammen		899,30	26 867	45 518	48 220	93 738	104,2	82 685		

32 Landkreis Bayreuth

Sitz der Kreisverwaltung: Bayreuth, Stadt

Ämtliches Kraftfahrzeugkennzeichen. BT

AG, LG, Bayreuth; — OLG Bamberg; — ArG, SG, VG, AA, FA: Bayreuth; — OFD: Nürnberg; — ZA: Bayreuth; — HZA: Bamberg; — HK, LuHK: Bayreuth; — OPD: Regensburg f.d. Gem. 153 u. f.d. Gemeindeteil Flinsberg i.d. Gem. 147, Nürnberg f. ubr. Gem. u. f. ubr. Teile d. Gem. 147; — StA. Bad Berneck i. Fichtelgebirge f.d. Gem. 116, 160, 172, Bindlach f.d. Gem. 117, 124, Bischofsgrun f.d. Gem. 119, 188, Emtmannsberg f.d. Gem. 129, 143, 173, Goldkronach f.d. Gem. 140, 151, Kirchenpingarten f.d. Gem. 147, 153, 171, 180, Nemmersdorf f.d. Gem. 159, 182, Neunkirchen a. Main f. d. Gem. 150, 152, 161, Oberkonnorsreuth f.d. Gem. 162, 187, Pettendorf f.d. Gem. 123, 167, Seutitz f.d. gem. 149, 176, Weidenberg f.d. Gem. 155, 178, 185, Windischenlaibach f.d. Gem. 158, 186, ubr. Gem. bilden jeweils einen eigenen Standesamtsbezirk; — KWE: Bayreuth.

Gemeinde		Fläche	Haus- halte	Wohnbevölkerung am				Koor- di-naten schlussel	Stati- stische Kenn- ziffer	
				27.5.1970			6.6.1961			
				mannlich	weiblich	insgesamt				
Namen	Post- leit- zahl	qkm	Anzahl		Einw./qkm	Anzahl				
Archig	8580	1,26	225	299	361	660	523,8	436	4473/5533	111
Altdrossenfeld	8581	2,90	83	100	122	222	76,6	267	4464/5542	112
Altenplos	8581	1,20	317	435	479	914	761,7	752	4465/5539	113
Bad Berneck i. Fichtelgebirge, Stadt	8582	13,51	1 384	1 611	1 928	3 539	262,0	3 486	4477/5546	116
Benk	8581	11,26	137	259	263	522	46,4	568	4473/5542	115
Bindlach	8581	9,81	1 072	1 450	1 647	3 097	315,7	3 037	4472/5538	117
Birk	8581	11,25	152	184	212	396	35,2	438	4478/5526	118
Bischofsgrün	8583	5,22	796	910	1 090	2 000	383,1	2 182	4486/5546	119
Brandholz	8581	4,19	208	292	313	605	144,4	535	4479/5542	120
Busbach	8581	10,31	87	168	190	358	34,7	374	4457/5534	121
Cottenbach	8581	5,15	51	90	95	185	35,9	216	4468/5537	122
Creez	8581	8,32	87	166	183	349	41,9	325	4464/5527	123
Crottendorf	8581	2,15	50	85	86	171	79,5	174	4471/5540	124
Dohlau	8581	5,32	77	107	116	223	41,9	245	4475/5536	125
Donndorf	8581	2,25	347	503	545	1 048	465,8	787	4465/5533	126
Dressendorf	8581	5,69	100	155	197	352	61,9	349	4476/5540	127
Eckersdorf	8581	6,24	506	704	812	1 516	242,9	1 362	4464/5533	128
Emtmannsberg	8581	1,87	129	156	182	338	180,7	355	4474/5528	129
Eschen	8581	4,92	45	82	72	154	31,3	163	4460/5534	130
Escherlich	8581	3,00	228	271	297	568	189,3	464	4479/5543	131
Euben	8581	7,60	80	144	172	316	41,6	316	4469/5539	132
Fichtelberg	8591	5,47	927	1 223	1 383	2 606	476,4	2 570	4490/5541	133
Frankenhaag	8581	3,53	77	136	144	280	79,3	330	4458/5531	136
Gesees	8581	9,90	259	383	446	829	83,7	726	4467/5529	137
Glashütten	8581	3,53	326	462	538	1 000	283,3	737	4460/5528	138
Gorschnitz	8581	9,38	101	188	193	381	40,6	394	4479/5536	139
Goldkronach, Stadt	8581	3,46	436	586	644	1 230	355,5	1 222	4478/5542	140
Goldmühl	8581	0,36	105	120	120	240	666,7	266	4478/5543	141
Haag	8581	4,89	108	181	184	365	74,6	351	4468/5526	142
Hauendorf	8581	3,86	40	70	71	141	36,5	141	4476/5528	143
Heinersreuth	8581	3,03	486	613	702	1 315	434,0	1 226	4467/5537	144
Hinterkleebach	8581	6,23	81	137	161	298	47,8	298	4462/5523	145
Kirchenlaibach	8585	3,72	271	388	407	795	213,7	777	4483/5527	146
Kirchenpingarten	8581	10,33	101	228	246	474	45,9	441	4485/5532	147
Lainek	8581	4,71	760	952	1 098	2 050	435,2	1 955	4473/5536	148
Lankendorf	8581	5,18	19	47	41	88	17,0	116	4477/5534	149
Lehen	8581	4,33	60	94	108	202	46,7	179	4476/5531	150
Leisau	8581	3,07	63	94	102	196	63,8	214	4477/5543	151
Lessau	8581	7,59	78	132	129	261	34,4	273	4478/5532	152
Lienlas	8581	7,34	85	171	138	309	42,1	270	4487/5532	153
Mengersreuth	8581	3,90	75	112	138	250	64,1	274	4482/5534	155
Mistelbach	8581	6,13	464	633	707	1 340	218,6	1 205	4465/5531	156
Mistelgau	8581	8,44	290	420	462	882	104,5	777	4462/5531	157
Nairitz	8585	1,57	40	77	72	149	94,9	153	4482/5524	158
Nemmersdorf	8581	6,83	173	268	284	552	80,8	625	4477/5540	159
Neudorf	8582	5,84	52	112	108	220	37,7	243	4475/5544	160
Neunkirchen a. Main	8581	3,64	92	149	169	318	87,4	318	4475/5532	161
Oberkonnersreuth	8581	5,68	166	258	283	541	95,2	539	4472/5532	162
Obernsees	8581	5,13	197	279	305	584	113,8	627	4455/5532	163
Oberpreuschwitz	8581	5,39	214	317	324	641	118,9	673	4465/5535	164
Oberwaiz	8581	5,30	75	136	142	278	52,5	278	4462/5534	165
Oberwarsteinach	8581	4,28	354	404	476	880	205,6	900	4486/5540	166
Pettendorf	8581	3,20	114	141	177	318	99,4	325	4465/5528	167
Pittersdorf	8581	2,85	192	302	315	617	216,5	536	4464/5529	168
Ploßen	8581	3,35	114	200	213	413	123,3	371	4459/5529	169
Ramsenthal	8581	4,92	162	254	247	501	101,8	474	4471/5541	170
Reislas	8581	2,79	24	55	59	114	40,9	130	4484/5531	171
Rimlas	8582	7,12	45	84	88	172	24,2	210	4476/5547	172
Schamelsberg	8581	3,00	34	50	60	110	36,7	104	4473/5530	173
Schreez	8581	5,22	123	197	205	402	77,0	381	4469/5528	174
Seitenbach	8581	6,44	46	77	94	171	26,6	187	4460/5532	175
Seulbitz	8580	5,23	67	117	115	232	44,4	195	4474/5534	176
Seybothenreuth	8581	18,58	212	357	369	726	39,1	814	4479/5528	177
Sophienthal	8581	2,52	100	104	133	237	94,0	240	4482/5535	178
Thiergarten	8581	7,32	130	193	226	419	57,2	458	4471/5530	179
Tressau	8585	7,07	70	165	158	323	45,7	316	4484/5530	180
Truppach	8581	6,64	102	172	175	347	52,3	354	4455/5531	181
Untersteinbach	8581	4,79	83	130	150	280	58,5	247	4477/5537	182
Unterwaiz	8581	3,44	74	108	126	234	68,0	225	4466/5538	183
Warsteinach	8581	3,06	757	945	1 078	2 023	661,1	2 056	4484/5540	184
Weidenberg, Markt	8581	12,59	1 149	1 362	1 568	2 930	232,7	2 799	4480/5533	185
Windischenlaibach	8585	2,71	105	146	160	306	112,9	287	4482/5525	186
Wolfsbach	8581	5,87	89	134	148	282	48,0	259	4472/5530	187
Wulfersreuth	8583	2,98	46	76	92	168	56,4	168	4482/5547	188
Gemeindefreie Gebiete		144,19						5		444
Bischofsgrüner Forst									4485/5549	444
Fichtelberg									4487/5539	444
Forst Sankt Georgen									4470/5538	444
Forst Thiergarten									4471/5527	444
Glashüttener Forst									4461/5527	444
Goldkronacher Forst									4481/5542	444
Heinersreuther Forst									4463/5537	444
Lindenhardter Forst - Nordwest									4466/5525	444

Gemeinde		Fläche	Haus- halte	Wohnbevölkerung am				Koor- di- na- ten schlüssel	Stati- stische Kenn- ziffer	
				27.5.1970			6.6.1961			
Namen	Post- leitzahl			qkm	Anzahl		Einw./qkm			Anzahl
					mannlich	weiblich	insgesamt			
		qkm	Anzahl			Einw./qkm	Anzahl			
Neubauer Forst - Nord								4490/5544	444	
Seybothenreuther Forst								4481/5528	444	
Sophienthaler Forst								4483/5537	444	
Sudl. Hochwald								4486/5536	444	
Warmensteinacher Forst-Nord								4484/5542	444	
Warmensteinacher Forst-Süd								4485/5539	444	
Zusammen		551,34	16 574	22 910	25 643	48 553	88,1	47 070		

33 Landkreis Coburg

Sitz der Kreisverwaltung: Coburg, Stadt

Amtliches Kraftfahrzeugkennzeichen: CO

AG, LG: Coburg; — OLG, ArG. Bamberg; — SG, VG: Bayreuth; — AA, FA: Coburg; — OFD: Nürnberg; — ZA, HZA, HK, IuHK: Coburg; — OPD: Nürnberg; — StA: Gestungshausen f.d. Gem. 141, 155, 164, 173, 178, Großgarnstadt f.d. Gem. 144, 160, 182, Großheirath f.d. Gem. 125, 145, Lützelbuch f.d. Gem. 165, 192, 193, Meeder f.d. Gem. 117, 128, 161, 167, 170, 174, 176, Neustadt b. Coburg f.d. Gem. 130, 148, 158, 168, 213, Rodach b. Coburg f.d. Gem. 123, 132, 143, 151, 163, 166, 188, 191, 212, Scherneck f.d. Gem. 169, 202, Stoppach f.d. Gem. 149, 210, Untersiemau f.d. Gem. 119, 184, 218, 229, Waldsachsen f.d. Gem. 180, 221, Watzendorf f.d. Gem. 142, 223, Wellmersdorf f.d. Gem. 120, 122, 232, ubr. Gem. bilden jeweils einen eigenen Standesamtsbezirk; — KWE. Bamberg.

Ahlstadt	8631	10,00	51	120	128	248	24,8	276	4419/5582	111
Ahorn	8631	10,20	678	1 023	1 116	2 139	209,7	2 027	4425/5567	112
Altenhof	8631	12,28	194	327	353	680	55,4	673	4420/5568	114
Beiersdorf b. Coburg	8631	7,13	274	444	494	938	131,6	837	4424/5573	115
Bergdorf	8632	7,01	80	144	154	298	42,5	322	4433/5578	124
Bertelsdorf	8631	3,65	193	299	325	624	171,0	525	4427/5573	116
Beuerfeld	8631	3,99	36	93	87	180	45,1	161	4425/5575	117
Birkach a. Forst	8621	1,45	76	139	134	273	188,3	272	4428/5561	119
Birkig	8631	2,38	37	50	73	123	51,7	128	4437/5573	120
Boderndorf	8631	1,66	13	31	35	66	39,8	60	4436/5574	122
Breitenau	8631	3,47	53	102	102	204	58,8	213	4417/5576	123
Buchenrod	8631	3,46	69	135	138	273	78,9	272	4424/5561	125
Credlitz	8636	2,30	649	780	941	1 721	748,3	1 666	4428/5567	126
Dorfles - Esbach	8635	4,06	1 037	1 401	1 515	2 916	718,2	2 732	4429/5572	127
Drossenhausen	8631	5,89	24	59	59	118	20,0	128	4424/5578	128
Ebersdorf b. Coburg	8624	6,92	1 057	1 573	1 727	3 300	476,9	2 873	4434/5565	129
Ebersdorf b. Neustadt b. Coburg	8632	1,45	98	131	136	267	184,1	252	4440/5578	130
Elsa	8631	6,80	85	153	157	310	45,6	335	4416/5579	132
Fronlach	8621	3,60	420	660	732	1 392	386,7	1 221	4435/5565	138
Froschgrund	8631	12,84	317	516	569	1 085	84,5	1 192	4430/5580	136
Gauerstadt	8631	11,51	139	267	314	581	50,5	621	4415/5575	140
Gestungshausen	8621	7,06	239	430	459	889	125,9	840	4442/5567	141
Gossenberg	8631	2,90	32	65	69	134	46,2	147	4422/5563	142
Grattstadt	8631	7,29	60	140	129	269	36,9	304	4417/5583	143
Großgarnstadt	8631	6,83	178	327	321	648	94,9	656	4434/5567	144
Großheirath	8621	4,30	170	289	286	575	133,7	503	4425/5560	145
Großwalbur	8631	7,84	201	387	404	791	100,9	812	4419/5578	146
Grub a. Forst	8621	8,12	820	1 196	1 295	2 491	306,8	2 047	4430/5566	147
Haarbrücken	8632	5,12	324	500	568	1 068	208,6	1 001	4436/5576	148
Haarth	8631	2,08	71	121	108	229	110,1	184	4426/5565	149
Hassenberg	8621	1,86	254	382	416	798	429,0	799	4442/5569	150
Heldritt	8631	6,13	197	315	350	665	108,5	614	4415/5581	151
Hofsteinach	8621	2,62	197	268	288	556	212,2	568	4443/5568	153
Horb a.d. Steinach	8621	3,00	36	58	48	106	35,3	128	4444/5566	155
Ketschenbach	8632	3,86	181	289	301	590	152,8	453	4436/5578	158
Kleingarnstadt	8631	3,48	47	100	94	194	55,7	189	4435/5569	160
Kleinwalbur	8631	3,27	25	58	51	109	33,3	120	4421/5578	161
Lautertal	8631	16,03	892	1 332	1 461	2 793	174,2	2 577	4427/5574	177
Lempertshausen	8634	2,47	36	68	70	138	55,9	143	4412/5581	163
Leutendorf b. Coburg	8621	2,71	41	75	74	149	55,0	156	4444/5565	164
Lützelbuch	8631	0,99	151	204	313	517	522,2	517	4430/5569	165
Mahrenhausen	8631	2,19	40	78	79	157	71,7	187	4416/5573	166
Meeder	8631	11,75	299	497	519	1 016	86,5	1 016	4422/5577	167
Meilschnitz	8632	4,96	91	158	156	314	63,3	305	4436/5580	168
Meschenbach	8621	1,42	57	96	100	196	138,0	175	4427/5564	169
Mirsdorf	8631	3,65	12	33	30	63	17,3	74	4422/5580	170
Modlitz	8621	3,27	43	79	72	151	46,2	146	4443/5565	173
Moggenbrunn	8631	2,75	18	37	53	90	32,7	113	4425/5576	174
Neida	8631	5,61	39	93	111	204	36,4	178	4420/5576	176
Neuses a. Brand	8621	1,63	33	76	92	168	103,1	165	4441/5565	178
Neuses a.d. Eichen	8631	4,55	68	156	150	306	67,3	322	4422/5561	179
Neu- u. Neershof	8631	2,14	78	145	152	297	138,8	302	4432/5571	180
Niederfullbach	8631	2,52	377	592	626	1 218	483,3	947	4428/5566	181
Oberfullbach	8631	2,76	97	167	157	324	117,4	323	4433/5569	182
Obersiemau	8621	1,69	68	103	103	206	121,9	236	4429/5562	184
Oberwohlsbach	8631	2,05	109	175	181	356	173,7	325	4431/5575	186
Oettingshausen	8631	4,22	29	63	63	126	29,9	144	4418/5180	188
Ottowind	8631	9,48	56	135	147	282	29,7	263	4421/5580	189
Rodach b. Coburg, Stadt	8634	19,55	1 606	2 140	2 354	4 494	229,9	4 580	4413/5579	191
Rödental	8631	16,40	3 415	4 584	5 041	9 625	586,9	8 591	4431/5573	197
Rogen	8631	3,01	52	95	89	184	61,1	160	4430/5570	192
Rohrbach	8631	3,40	91	139	143	282	82,9	287	4431/5568	193
Rossach	8621	3,97	171	325	338	663	167,0	552	4424/5559	194
Roßfeld	8631	10,27	74	154	151	305	29,7	353	4411/5580	195

Gemeinde		Fläche	Haus- halte	Wohnbevölkerung am			Koor- di-naten schlüssel	Stati- stische Kenn- ziffer		
				27.5.1970		6.6.1961				
Namen	Post leit- zahl			mannlich	weiblich	insgesamt				
		qkm	Anzahl		Einw./qkm	Anzahl				
Rottenbach	8631	10,15	67	141	128	269	26,5	340	4424/5583	198
Scherneck	8631	4,67	216	332	326	658	140,9	681	4425/5563	202
Scheuerfeld	8631	4,83	551	702	860	1 562	323,4	1 302	4424/5569	203
Schorkendorf	8631	3,79	162	310	294	604	159,4	451	4423/5568	205
Seidmannsdorf	8631	1,99	163	230	262	492	247,2	450	4429/5569	206
Sonnefeld	8625	19,87	1 055	1 565	1 706	3 271	164,6	2 948	4438/5565	207
Steinrod	8631	4,68	90	165	191	356	76,1	357	4433/5571	208
Stoppach	8631	2,75	91	154	166	320	116,4	275	4425/5564	210
Sulzfeld	8631	2,22	21	44	40	84	37,8	102	4415/5573	212
Thann	8632	3,20	108	164	178	342	106,9	215	4435/5577	213
Untersiemau	8621	4,79	517	765	850	1 615	337,2	1 491	4427/5562	218
Waldsachsen	8631	2,70	134	214	232	446	165,2	460	4431/5572	221
Wasung	8631	16,35	263	474	520	994	60,8	975	4440/5571	219
Watzendorf	8631	3,02	38	85	77	162	53,6	172	4421/5562	223
Weidach	8631	2,62	560	807	890	1 697	647,7	1 271	4422/5571	225
Weidhausen b. Coburg	8621	7,97	816	1 165	1 277	2 442	306,4	2 374	4439/5563	226
Weißbrunn a. Forst	8621	0,92	105	157	179	336	365,2	321	4428/5563	229
Weitramsdorf	8631	10,02	563	844	905	1 749	174,6	1 524	4420/5570	231
Wellmersdorf	8631	3,22	30	56	66	122	37,9	134	4437/5573	232
Wiesenfeld b. Coburg	8631	8,93	174	325	325	650	72,8	613	4422/5574	233
Wildenheid	8632	2,57	665	897	956	1 853	721,0	1 653	4438/5579	234
Worlsdorf	8621	1,93	91	155	138	293	151,8	253	4442/5570	236
Gemeindefreie Gebiete		41,91						2		444
Breitenauer Forst									4418/5574	444
Callenberger Forst-Ost									4421/5571	444
Callenberger Forst-West									4417/5573	444
Coburger Forst-Nordwest									4429/5571	444
Coburger Forst-Südost									4432/5569	444
Gellnhausen									4414/5583	444
Hahnles									4418/5575	444
Hohensteiner Forst									4424/5564	444
Kirchberg									4419/5573	444
Kollnholz									4418/5572	444
Lauterburg									4430/5576	444
Leutendorfer Forst									4446/5566	444
Monchrödener Forst									4433/5576	444
Neustädter Forst									4439/5577	444
Sonnefelder Forst-Süd									4439/5567	444
Sonnefelder Forst-West									4436/5566	444
Taimbacher Forst									4428/5578	444
Zusammen		508,35	23 135	34 922	37 867	72 789	143,2	67 652		

34 Landkreis Ebermannstadt

Sitz der Kreisverwaltung Ebermannstadt, Stadt
Amtliches Kraftfahrzeugkennzeichen EBS

AG Bayreuth f.d. Gem. 112, 114, 119, 125, 132, 134, 135, 137, 138, 139, 142, 143, 149, 150, 154, 155, 158, 163, 164, 167, 170, 171, 174, 175 u. gemfr. Gebiet Lohltitzer Wald, Forchheim f. ubr. Gem.; - LG. Bamberg u. Bayreuth, - OLG. Bamberg; - ArG. Bayreuth f.d. Gem. 112, 114, 119, 125, 132, 134, 135, 137, 138, 139, 142, 143, 149, 150, 154, 155, 158, 163, 164, 167, 170, 171, 174, 175 u. gemfr. Gebiet Lohltitzer Wald, Bamberg f. ubr. Gem.; - SG, VG Bayreuth; - AA. Bamberg; - FA Bayreuth f.d. Gem. 112, 114, 119, 125, 132, 134, 135, 137, 138, 139, 142, 143, 149, 150, 154, 155, 158, 163, 164, 167, 170, 171, 174, 175 u. gemfr. Gebiet Lohltitzer Wald, Forchheim f. ubr. Gem.; - OFD. Nurnberg; - ZA. Bamberg f.d. Gem. 119, 135, 137, 150, 164, 171, Bayreuth f.d. Gem. 112, 114, 125, 132, 134, 138, 139, 142, 143, 149, 154, 155, 158, 163, 167, 170, 174, 175, 176, Forchheim f. ubr. Gem.; - HZA. Bamberg, - HK, LuHK Bayreuth, - OPD. Nurnberg, - StA Drugendorf f.d. Gem. 120, 124, 128, 161, Ebermannstadt f.d. Gem. 122, 126, 173, Hochstahl f.d. Gem. 114, 132, Hollfeld f.d. Gem. 134, 158, 163, 170, Königsfeld f.d. Gem. 135, 137, 150, 164, Krogelstein f.d. Gem. 138, 171, Muggendorf f.d. Gem. 111, 116, 123, 141, 172, Nankendorf f.d. Gem. 139, 142, Neuhaus f.d. Gem. 143, 154, Streitberg f.d. Gem. 113, 146, 159, Unterleinleiter f.d. Gem. 121, 165 Wannbach f.d. Gem. 140, 168, ubr. Gem. bilden jeweils einen eigenen Standesamtsbezirk; - KWE. Bamberg.

Albertshof	8551	7,79	46	116	116	232	29,8	243	4447/5520	111
Aufseß	8551	8,18	198	314	348	662	80,9	623	4445/5528	112
Birkenreuth	8551	6,04	48	110	118	228	37,7	196	4445/5518	113
Breitenlesau	8551	11,21	68	170	165	335	29,9	336	4449/5525	114
Burggailenreuth	8551	4,77	35	96	80	176	36,9	161	4449/5516	116
Drosendorf a. Eggerbach	8551	3,88	74	139	135	274	70,6	280	4436/5518	118
Drosendorf a.d. Aufseß	8601	13,12	82	196	221	417	31,8	387	4444/5533	119
Drugendorf	8551	5,98	90	154	178	332	55,5	315	4436/5520	120
Durrbrunn	8551	7,05	67	134	154	288	40,9	267	4439/5523	121
Ebermannstadt, Stadt	8553	17,91	1 181	1 729	1 899	3 628	202,6	2 932	4442/5516	122
Engelhardsberg	8551	5,20	48	103	110	213	41,0	207	4449/5518	123
Eschlupp	8551	3,29	17	36	47	83	25,2	76	4438/5519	124
Freienfels	8601	4,11	88	143	170	313	76,2	320	4447/5537	125
Gasseldorf	8551	4,70	110	179	193	372	79,1	349	4443/5518	126
Gotzendorf	8551	2,74	29	51	41	92	33,6	107	4436/5521	128
Hagenbach	8551	1,57	59	111	123	234	149,0	224	4442/5513	129
Heiligenstadt i. OFr., Markt	8551	52,86	580	1 100	1 120	2 220	42,0	2 085	4440/5526	130
Hetzelsdorf	8551	6,74	51	93	105	198	29,4	204	4442/5510	131
Hochstahl	8551	11,77	94	230	231	461	39,2	453	4448/5528	132
Hollfeld, Stadt	8601	11,82	777	1 072	1 344	2 416	204,4	2 001	4449/5534	134
Huppendorf	8601	4,63	29	72	76	148	32,0	132	4439/5534	135
Königsfeld	8601	14,75	155	286	326	612	41,5	578	4440/5535	137
Krogelstein	8601	7,21	126	206	226	432	59,9	429	4448/5538	138
Lohltitz	8551	4,62	53	123	113	236	51,1	197	4454/5526	139
Lutzelsdorf	8551	1,80	20	45	37	82	45,6	85	4443/5514	140
Muggendorf, Markt	8551	4,48	220	261	341	602	134,4	629	4447/5519	141
Nankendorf	8551	5,59	90	211	202	413	73,9	380	4452/5526	142
Neuhaus	8601	7,79	64	129	130	259	33,2	254	4444/5531	143

Gemeinde		Fläche	Haus- halte	Wohnbevölkerung am					Koor- di- na- ten schlüssel	Stati- stische Kenn- ziffer
				27.5.1970			6.6.1961			
				mannlich	weiblich	insgesamt				
Namen	Post- leit- zahl	qkm	Anzahl		Einw./qkm	Anzahl				
Niedermirsberg	8553	5,73	79	175	187	362	63,2	362	4438/5517	145
Oberfellendorf	8551	7,26	50	125	106	231	31,8	229	4444/5522	146
Plankenfels	8581	11,34	257	427	447	874	77,1	892	4452/5528	149
Poxdorf	8601	11,89	66	148	164	312	26,2	296	4437/5534	150
Pretzfeld, Markt	8551	6,30	345	526	595	1 121	177,9	1 014	4440/5514	151
Sachsendorf	8601	5,64	56	129	136	265	47,0	236	4445/5532	154
Schonfeld	8581	12,39	98	194	195	389	31,4	403	4453/5533	155
Stechendorf	8581	7,17	70	144	149	293	40,9	307	4451/5530	158
Streitberg	8551	3,91	205	304	371	675	172,6	709	4444/5520	159
Tiefensturmig	8551	4,14	27	51	67	118	28,5	121	4436/5222	161
Treppendorf	8581	10,77	75	150	149	299	27,8	309	4450/5533	163
Treunitz	8601	6,49	47	110	112	222	34,2	226	4443/5337	164
Unterleinleiter	8551	7,28	233	494	517	1 011	138,9	870	4442/5521	165
Waischenfeld, Stadt	8551	20,10	401	696	805	1 501	74,7	1 343	4453/5523	167
Wannbach	8551	1,98	54	95	101	196	99,0	218	4443/5513	168
Weigelshofen	8551	4,00	81	172	190	362	90,5	362	4435/5517	169
Weilersbach	8551	7,98	425	823	802	1 625	203,6	1 476	4437/5514	148
Weiher	8601	4,44	86	185	179	364	82,0	376	4448/5534	170
Wiesentfels	8601	8,17	82	134	160	294	36,0	275	4444/5536	171
Wohlmannsgesee	8551	2,89	24	49	64	113	39,1	115	4447/5517	172
Wohlmutshüll	8551	8,63	69	149	141	290	33,6	332	4444/5516	173
Wohnsgehaig	8581	3,64	53	122	111	233	64,0	225	4456/5528	174
Wonsees, Markt	8601	15,13	168	297	309	606	401	650	4450/5538	175
Wustenstein	8551	8,03	85	187	193	380	47,3	380	4446/5524	176
Gemeindefreies Gebiet		2,66								444
Lohlitzer Wald									4455/5527	444
Zusammen		429,56	7 635	13 495	14 599	28 094	65,4	26 176		

35 Landkreis Forchheim

Sitz der Kreisverwaltung: Forchheim, Stadt
Amtliches Kraftfahrzeugkennzeichen: FO

AG: Erlangen f.d. Gem. 116, 118, 123, 126, 127, 133, 134, 136, 137, 141, 144, 146, 151, 153, 157, 158, 162, 163, 165, 166, Lauf (Pegnitz) f.d. Gem. 128, 169 u.f.d. gemfr. Gebiet Wildenfels Wald, Forchheim f. ubr. Gem. u.f. ubr. gemfr. Gebiete; — LG: Bamberg u. Nurnberg - Furth, — OLG: Bamberg u. Nurnberg; — ArG Nurnberg f.d. Gem. 116, 118, 123, 126, 127, 128, 133, 134, 136, 137, 141, 144, 146, 151, 153, 157, 158, 162, 163, 165, 166, 169 u.f.d. gemfr. Gebiet Wildenfels Wald, Bamberg f. ubr. Gem. u.f. ubr. gemfr. Gebiete; — SG, VG: Bayreuth; — AA: Nurnberg f.d. Gem. 116, 118, 123, 126, 127, 128, 133, 134, 136, 137, 141, 144, 146, 151, 153, 157, 158, 162, 163, 165, 166, 169 u.f. gemfr. Gebiet Wildenfels Wald, Bamberg f. ubr. Gem. u.f. ubr. gemfr. Gebiete; — FA: Erlangen f.d. Gem. 116, 118, 123, 126, 127, 133, 134, 136, 137, 141, 144, 146, 151, 153, 157, 158, 162, 163, 165, 166, Hersbruck f.d. Gem. 128, 169 u.f.d. gemfr. Gebiet Wildenfels Wald, Forchheim f. ubr. Gem. u.f. ubr. gemfr. Gebiete; — OFD: Nurnberg; — ZA: Forchheim; — HZA: Bamberg; — HK, LuHK: Bayreuth; — OPD: Nurnberg; — StA: Eggolsheim f.d. Gem. 112, 120, 138, 147, 155, Forchheim f.d. Gem. 113, Großengsee f.d. Gem. 128, 169, Heroldsbach f.d. Gem. 132, 149, 164, 171, Hiltpoltstein f.d. Gem. 134, 137, Igensdorf f.d. Gem. 116, 136, Kunreuth f.d. Gem. 122, 115, Neunkirchen a. Brand f.d. Gem. 127, 141, 146, 157, Pautzfeld f.d. Gem. 150, 160, Pinzberg f.d. Gem. 117, 152, Walkersbrunn f.d. Gem. 153, 165, Weingarts f.d. Gem. 148, 173, ubr. Gem. bilden jeweils einen eigenen Standesamtsbezirk; — KWE: Bamberg.

Affalterthal	8551	9,65	98	194	230	424	43,9	389	4448/5508	111
Bammersdorf	8551	1,88	119	252	285	537	285,6	379	4434/5513	112
Buckenhofen	8551	3,20	507	773	788	1 561	487,8	1 036	4431/5511	113
Burk	8551	3,24	596	843	924	1 767	545,4	1 623	4431/5510	114
Dachstadt	8551	3,90	69	138	130	268	68,7	258	4443/5500	116
Dobenreuth	8551	2,35	59	118	114	232	98,7	222	4437/5507	117
Dornitz	8521	4,57	310	550	538	1 088	238,1	995	4437/5496	118
Effeltrich	8521	7,65	295	601	642	1 243	162,5	1 181	4435/5503	119
Eggolsheim, Markt	8551	12,59	518	784	913	1 697	134,8	1 591	4432/5516	120
Egloffstein, Markt	8551	7,22	255	367	383	750	103,9	741	4444/5508	121
Ermreus	8551	2,49	32	56	54	110	44,2	116	4438/5504	122
Ermreuth	8551	4,78	194	335	351	686	143,5	655	4442/5501	123
Gaiganz	8551	4,26	60	127	134	261	61,3	238	4437/5504	124
Gosberg	8551	4,78	148	264	277	541	113,2	571	4436/5508	125
Grafenberg, Stadt	8554	10,31	826	1 139	1 234	2 373	230,2	2 106	4446/5502	126
Großenbuch	8521	5,44	83	171	191	362	66,5	374	4439/5498	127
Großengsee	8561	11,04	115	201	218	419	38,0	473	4454/5500	128
Hallerndorf	8551	5,72	194	373	414	787	137,6	739	4426/5514	130
Hausen	8551	7,80	577	920	971	1 891	242,4	1 532	4430/5507	131
Heroldsbach	8551	4,02	323	571	647	1 218	303,0	1 167	4427/5507	132
Hetzles	8521	11,74	222	505	552	1 057	90,0	997	4437/5500	133
Hiltpoltstein, Markt	8551	7,02	216	342	380	722	102,8	654	4451/5503	134
Hundshaupten	8551	3,08	58	101	117	218	70,8	202	4444/5510	135
Igensdorf	8551	4,28	177	289	301	590	137,9	561	4444/5499	136
Kappel	8551	13,37	134	293	278	571	42,7	545	4450/5503	137
Kauernhofen	8551	5,81	122	251	273	524	90,2	475	4434/5515	138
Kersbach	8551	5,79	261	418	436	854	147,5	715	4432/5506	139
Kirch Ehrenbach	8551	8,20	494	807	845	1 652	201,6	1 325	4438/5512	140
Kleinsendelbach	8521	7,49	199	396	393	789	105,3	715	4439/5496	141
Kunreuth	8551	2,18	155	246	253	499	228,9	492	4438/5505	145
Langensendelbach	8521	12,56	570	1 030	1 066	2 096	166,9	1 497	4432/5501	142
Leutenbach	8551	7,05	143	314	340	654	92,8	594	4440/5509	143
Lilling	8554	7,87	82	180	172	352	44,7	393	4449/5500	144
Mittelehrenbach	8551	7,72	133	260	256	516	66,8	531	4440/5506	145
Neunkirchen a. Brand, Markt	8521	10,64	956	1 447	1 579	3 026	284,4	2 379	4437/5498	146
Neuses a.d. Regnitz	8551	2,45	149	236	244	480	195,9	468	4430/5516	147
Oberlehrenbach	8551	4,61	50	114	101	215	46,6	220	4442/5505	148
Oesdorf	8551	10,26	147	332	338	670	65,3	600	4426/5508	149
Pautzfeld	8551	4,35	90	154	178	332	76,3	314	4430/5515	150
Pettensiedel	8501	7,38	145	266	290	556	75,3	566	4442/5497	151
Pinzberg	8551	6,20	214	382	453	835	134,7	700	4435/5507	152
Pommer	8551	4,00	33	63	65	128	32,0	147	4440/5502	153

Gemeinde		Fläche	Haus halte	Wohnbevölkerung am					Koor- di- na- ten schlüssel	Stati- stische Kenn- ziffer
				27.5.1970			6.6.1961			
Namen	Post- leit- zahl			qkm	Anzahl	Einw./qkm	Anzahl	insgesamt		
		mannlich	weiblich							
Poxdorf	8521	5,53	392	668	718	1 386	250,6	1 335	4433/5504	154
Rettern	8551	2,25	48	99	111	210	93,3	197	4435/5514	155
Reuth	8551	4,62	548	802	890	1 692	366,2	1 419	4436/5510	156
Rödla	8551	2,44	29	61	67	128	52,5	123	4441/5500	157
Russelbach	8551	7,16	140	242	249	491	68,6	509	4446/5497	158
Schlarfhausen	8551	3,00	93	197	191	388	129,3	353	4439/5508	159
Schlammersdorf	8551	2,83	77	146	163	309	109,2	274	4428/5515	160
Schnaid	8551	7,14	75	160	191	351	49,2	348	4424/5516	161
Stockach	8551	3,75	117	186	192	378	100,8	301	4444/5498	162
Thuisbrunn	8551	13,42	148	309	312	621	46,3	607	4446/5506	163
Thurn	8551	1,03	215	390	416	806	782,5	725	4427/5506	164
Walkersbrunn	8551	9,36	102	235	232	467	49,9	477	4443/5502	165
Weingarts	8551	5,10	128	263	287	550	107,8	523	4440/5504	173
Weißenohe	8551	4,71	273	443	489	932	197,9	825	4446/5500	166
Weppersdorf	8551	7,28	46	111	116	227	31,2	231	4422/5510	167
Wiesenthau	8551	3,39	216	389	391	780	230,1	736	4438/5509	168
Wildenfels	8551	5,53	49	103	111	214	38,7	183	4454/5502	169
Willersdorf	8551	8,06	122	247	247	494	61,3	483	4425/5513	170
Wimmelbach	8551	3,09	127	247	260	507	164,1	469	4428/5509	171
Zaunsbach	8551	7,23	70	135	144	279	38,6	272	4444/5511	172
Gemeindefreie Gebiete		21,97						2		444
Auerberg									4436/5512	444
Untere Mark									4427/5511	444
Wildenfels Wald									4454/5503	444
Zusammen		399,83	13 143	22 636	24 125	46 761	117,0	41 888		

36 Landkreis Höchstadt a.d. Aisch
Sitz der Kreisverwaltung: Höchstadt a.d. Aisch, Stadt
Amtliches Kraftfahrzeugkennzeichen: HÖS

AG: Erlangen f.d. Gem. 113, 114, 116, 120, 126 bis 131, 133, 134, 135, 138, 144, 146, 147, 148, 150, 152, 153, 154, 162, 166, 167, 169 u.f.d. gemfr. Gebiete
Käferhölzlein u. Eichelberg, Mark, Mönau, Forchheim f. ubr. Gem. und f. ubr. gemfr. Gebiete; - LG: Bamberg u. Nürnberg - Fürth; - OLG: Bamberg u. Nürnberg; - ARG:
Nürnberg f.d. Gem. 113, 114, 116, 120, 126 bis 131, 133, 134, 135, 138, 144, 146, 147, 148, 150, 152, 153, 154, 162, 166, 167, 169 u.f.d. gemfr. Gebiete
Käferhölzlein u. Eichelberg, Mark, Mönau, Bamberg f. ubr. Gem. u. f. ubr. gemfr. Gebiete; - SG, VG: Bayreuth; - AA: Nürnberg f.d. Gem. 113, 114, 116, 120, 126 bis 131, 133, 134, 135, 138,
144, 146, 147, 148, 150, 152, 153, 154, 162, 166, 167, 169 u.f.d. gemfr. Gebiete
Käferhölzlein u. Eichelberg, Mark, Mönau, Bamberg f. ubr. Gem. u. f. ubr. gemfr. Gebiete; - FA: Erlangen f.d. Gem. 113, 114, 116, 120, 126 bis 131, 133, 134, 135, 138, 144, 146, 147, 148, 150, 152, 153, 154, 162, 166, 167, 169 u.f.d. gemfr. Gebiete
Käferhölzlein u. Eichelberg, Mark, Mönau, Forchheim f. ubr. Gem. u. f. ubr. gemfr. Gebiete; - OFD: Nürnberg; - ZA: Bamberg f.d. Gem. 118, 122, 136, 157, 161, 164,
165, Erlangen f.d. Gem. 116, 120, 126 bis 130, 133, 134, 138, 147, 148, 152, 166, Neustadt a.d. Aisch f.d. Gem. 117, 139, 144, 146, 150, 153, 162, 163, 169, Forchheim f.
ubr. Gem.; - HZA: Bamberg u. Nürnberg - Fürth; - HK, LuHK: Bayreuth; - OPD: Nürnberg; - StA: Boxbrunn f.d. Gem. 113, 114, Dutenhofen f.d. Gem. 117, 122,
Grembsdorf f.d. Gem. 115, 124, Hannberg f.d. Gem. 129, 135, Hemhofen f.d. Gem. 131, 167, Herzogenaurach f.d. Gem. 116, 130, 133, Karlindach f.d. Gem. 138, 148,
Mühlhausen f.d. Gem. 143, 156, Munchaurach f.d. Gem. 120, 144, 146, 162, Neuhaus f.d. Gem. 132, 145, Puschendorf i. Ldkr. Furth f.d. Gem. 169, Reinersdorf f.d. Gem.
127, 152, Steppach f.d. Gem. 149, 159, Zentbechhofen f.d. Gem. 125, 168, ubr. Gem. bilden jeweils einen eigenen Standesamtsbezirk; - KWE: Bamberg.

Adelsdorf	8551	8,64	658	1 179	1 256	2 435	281,8	1 883	4421/5509	111
Aisch	8551	6,96	230	459	500	959	137,8	727	4420/5510	112
Biengarten	8551	2,28	16	40	45	85	37,3	75	4415/5503	113
Boxbrunn	8551	4,60	34	76	89	165	35,9	183	4414/5503	114
Buch	8551	4,04	52	100	114	214	53,0	207	4418/5506	115
Burgstall	8522	8,04	200	333	352	685	85,2	634	4419/5491	116
Dutenhofen	8531	3,03	24	52	58	110	36,3	105	4403/5508	117
Elsendorf	8602	15,50	149	320	354	674	43,5	659	4404/5513	118
Etzelskirchen	8552	15,14	170	404	391	795	52,5	616	4415/5510	119
Falkendorf	8521	6,55	152	261	265	526	80,3	456	4416/5494	120
Fetzelhofen	8531	6,85	47	105	111	216	31,5	221	4408/5508	121
Frickenhofstadt	8531	2,86	15	26	26	52	18,2	54	4404/5510	122
Frimmersdorf	8531	8,48	66	156	139	295	34,8	289	4407/5508	123
Grembsdorf	8551	8,92	123	599	245	844	94,6	932	4416/5508	124
Greuth	8602	5,08	37	111	128	239	47,0	232	4422/5514	125
Großdehnsdorf	8521	6,40	640	952	998	1 950	304,7	1 417	4423/5500	126
Großenseebach	8521	7,22	139	264	265	529	73,3	410	4419/5500	127
Hammerbach	8522	7,63	135	276	261	537	70,4	481	4417/5496	128
Hannberg	8521	9,46	152	313	316	629	66,5	543	4421/5502	129
Haundorf	8522	7,12	101	205	222	427	60,0	396	4422/5495	130
Hemhofen	8551	5,48	374	692	709	1 401	255,7	1 151	4423/5506	131
Heppstadt	8551	2,82	18	33	33	66	23,4	85	4421/5507	132
Herzogenaurach, Stadt	8522	12,54	4 322	6 047	6 403	12 450	992,8	9 941	4419/5494	133
Heßdorf	8521	7,45	230	404	401	805	108,1	746	4421/5500	134
Hesselberg	8521	5,62	36	88	91	179	31,9	158	4418/5503	135
Heuchelheim	8602	9,56	101	212	222	434	45,4	461	4397/5515	136
Höchstadt a.d. Aisch, Stadt	8552	15,41	1 833	2 815	3 115	5 930	384,8	4 626	4414/5508	137
Karlindach	8521	4,77	64	116	123	239	50,1	251	4417/5501	138
Kleinweisach	8531	14,15	98	211	228	439	31,0	445	4401/5508	139
Lonnerstadt, Markt	8531	11,01	260	467	505	972	88,3	1 003	4411/5508	141
Mailach	8531	4,87	52	126	107	233	47,8	249	4410/5506	142
Mühlhausen, Markt	8602	12,03	299	517	599	1 116	92,8	1 120	4412/5514	143
Munchaurach	8521	5,77	193	350	354	704	122,0	669	4415/5494	144
Neuhaus	8551	5,97	124	258	271	529	88,6	489	4419/5507	145
Neundorf	8521	3,58	37	89	100	189	52,8	168	4413/5494	146
Niederndorf	8521	6,12	516	770	840	1 610	263,1	1 316	4422/5492	147
Oberindach	8521	7,80	40	87	84	171	21,9	154	4415/5501	148
Obernndorf	8602	5,24	49	94	103	197	37,6	213	4415/5517	149
Oberreichenbach	8521	4,82	203	308	313	621	128,8	657	4411/5496	150
Pommersfelden	8602	10,77	146	287	321	608	56,5	658	4415/5516	151
Reinersdorf	8521	3,11	40	90	92	182	58,5	183	4417/5500	152

Gemeinde		Fläche	Haus- halte	Wohnbevölkerung am				Koor- di- na- ten schlüssel	Stati- stische Kenn- ziffer	
				27.5.1970			6.6.1961			
Namen	Post- leit- zahl			männlich	weiblich	insgesamt				
						qkm	Anzahl			Einw./qkm
Rezelsdorf	8521	10,16	73	160	146	306	30,1	307	4411/5499	153
Rottenbach	8551	7,15	534	1 030	1 010	2 040	285,3	1 592	4422/5504	154
Sambach	8602	7,90	131	279	288	567	71,8	562	4416/5517	155
Schirnisdorf	8602	10,31	100	225	220	445	43,2	434	4412/5513	156
Schlusselfeld, Stadt	8602	9,38	371	575	613	1 188	126,7	940	4400/5515	157
Schwarzenbach	8551	6,46	48	122	135	257	39,8	239	4412/5505	158
Steppach	8602	11,81	165	310	327	637	53,9	575	4414/5516	159
Sterpersdorf	8552	5,85	57	127	124	251	42,9	249	4412/5507	160
Thungfeld	8602	9,32	138	281	294	575	61,7	529	4401/5515	161
Unterreichenbach	8521	7,31	83	177	170	347	47,5	315	4413/5496	162
Vestenbergsreuth, Markt	8531	3,31	101	174	178	352	106,3	346	4403/5507	163
Wachenroth, Markt	8602	11,72	190	365	389	754	64,3	702	4408/5514	164
Weingartsreuth	8602	650	111	184	223	407	62,6	400	4409/5513	165
Weisendorf, Markt	8521	5,03	484	760	838	1 598	317,7	1 316	4415/5499	166
Zeckern	8551	1,97	264	443	470	913	463,5	782	4423/5507	167
Zentbechhofen	8602	8,23	83	201	202	403	49,0	385	4420/5514	168
Zwerfelsheim	8522	5,57	45	107	109	216	38,8	203	4415/5490	169
Gemeindefreie Gebiete		40,34								444
Birkach									4411/5511	444
Dominecker									4399/5518	444
Grethelmark									4419/5513	444
Kaferholzlein u. Eichel- berg									4421/5501	444
Kammerforst									4405/5516	444
Mark									4425/5503	444
Monau									4423/5498	444
Zusammen		472,01	15 153	25 812	26 885	52 697	111,6	45 139		

37 Landkreis Hof

Sitz der Kreisverwaltung: Hof, Stadt

Amtliches Kraftfahrzeugkennzeichen: HO

AG, LG: Hof; – OLG: Bamberg; – ArG, SG, VG: Bayreuth; – AA, FA: Hof; – OFD: Nürnberg; – ZA, HZA: Hof; – HK, luHK: Bayreuth; – OPD: Nürnberg; – StA: Berg f.d. Gem. 112, 125, 139, Bruck f.d. Gem. 113, 115, Oberkotzau f.d. Gem. 111, 118, 136 ubr. Gem. bilden jeweils einen eigenen Standesamtsbezirk; – KWE: Bayreuth.

Autengrün	8671	3,00	22	45	42	87	29,0	77	4493/5569	111
Berg	8671	6,16	285	365	388	753	122,2	764	4484/5582	112
Bruck	8671	7,38	90	133	121	254	34,4	279	4486/5581	113
Brunnenthal	8671	4,25	175	275	285	560	131,8	531	4491/5579	114
Bug	8671	3,55	30	43	52	95	26,8	110	4486/5582	115
Dohlau	8571	4,35	296	426	433	859	197,5	569	4496/5572	116
Eisenbühl	8671	3,21	107	141	170	311	96,9	304	4483/5585	117
Fattigau	8671	3,47	57	102	108	210	60,5	220	4495/5568	118
Feilitzsch	8671	6,79	444	611	621	1 232	181,4	1 211	4495/5581	119
Föhrenreuth	8671	6,85	47	73	80	153	22,3	149	4488/5572	120
Förbau	8671	6,46	203	279	280	559	86,5	579	4493/5564	121
Gattendorf	8671	8,02	266	345	402	747	93,1	793	4500/5576	122
Gottfriedsreuth	8671	5,89	28	57	65	122	20,7	120	4491/5566	123
Gottsmannsrün	8671	2,62	100	123	141	264	100,8	296	4486/5583	124
Hadermannsgrün	8671	5,17	102	161	162	323	62,5	322	4483/5583	125
Haidt	8671	11,37	134	204	219	423	37,2	495	4496/5578	126
Isaar	8671	5,59	55	97	110	207	37,0	226	4490/5582	127
Joditz	8671	9,97	118	183	191	374	37,5	375	4488/5582	128
Koditz	8671	14,96	402	575	620	1 195	79,9	1 187	4489/5577	129
Konradsreuth	8671	7,08	928	1 139	1 296	2 435	343,9	2 327	4489/5570	130
Leimitz	8671	10,39	256	391	371	762	73,3	695	4497/5576	131
Leupoldsgrün	8671	5,13	378	506	535	1 041	202,9	1 009	4486/5572	132
Lipperts	8671	5,22	127	171	193	364	69,7	359	4486/5573	133
Martinsreuth	8671	13,58	92	185	139	324	23,9	368	4491/5570	134
Münchenreuth	8671	11,41	139	232	228	460	40,3	497	4494/5587	135
Oberkotzau, Markt	8671	14,31	2 079	2 504	2 779	5 283	369,2	4 961	4495/5570	136
Rudolphstein	8671	3,70	90	129	147	276	74,6	303	4483/5586	137
Schlegel	8671	2,51	92	143	170	313	124,7	274	4486/5579	138
Schnarckenreuth	8671	2,93	76	94	96	190	64,8	188	4484/5584	139
Schwarzenbach a.d. Saale, Stadt	8676	8,05	2 873	3 361	3 889	7 250	900,6	7 364	4495/5565	140
Silberbach	8671	9,01	49	123	101	224	24,9	232	4491/5569	141
Stobersreuth	8671	5,85	33	68	71	139	23,8	158	4494/5565	142
Tauperlitz	8671	4,04	257	364	375	739	182,9	635	4497/5573	143
Tiefengrün	8671	4,18	150	208	230	438	104,8	503	4485/5585	144
Töpen	8671	15,22	315	488	504	992	65,2	927	4491/5583	145
Trogen	8671	12,32	430	633	678	1 311	106,4	1 225	4497/5581	146
Unterkotzau	8671	5,77	268	373	384	757	131,2	686	4493/5578	147
Vierschau	8671	11,63	70	157	154	311	26,7	326	4501/5574	148
Wölbattendorf	8671	14,48	172	280	306	586	40,5	652	4489/5574	149
Zedtwitz	8671	12,00	221	307	329	636	53,0	645	4493/5580	150
Zusammen		297,87	12 056	16 094	17 465	33 559	112,7	32 941		

38 Landkreis Kronach

Sitz der Kreisverwaltung: Kronach, Stadt

Amtliches Kraftfahrzeugkennzeichen: KC

AG: Kronach; – LG: Coburg; – OLG, ArG: Bamberg; – SG, VG: Bayreuth; – AA: Coburg; – FA: Kronach; – OFD: Nürnberg; – ZA: Kronach; – HZA: Coburg; – HK, luHK: Bayreuth; – OPD: Nürnberg; – StA: Friesen f.d. Gem. 128, 174, Hain f.d. Gem. 137, 199, Hummendorf f.d. Gem. 123, 144, 173, Mitwitz f.d. Gem. 117, 146, 158, 162, 179, Neukenroth f.d. Gem. 161, 202, Oberrodach f.d. Gem. 134, 167, Posseck i. Bay. f.d. Gem. 131, 133, 168, Reitsch f.d. Gem. 139, 172, Rothenkirchen f.d. Gem. 127, 175, Steinberg f.d. Gem. 122, 183, Wallenfels f.d. Gem. 130, 195, ubr. Gem. bilden jeweils einen eigenen Standesamtsbezirk; – KWE: Bamberg.

Gemeinde		Fläche	Haus- halte	Wohnbevölkerung am					Koor- di- naten schlüssel	Stati- stische Kenn- ziffer
				27.5.1970			6.6.1961			
				mannlich	weiblich	insgesamt				
Namen	Post- leit- zahl	qkm	Anzahl			Einw./qkm	Anzahl			
Au	8641	1,28	107	145	171	316	246,9	328	4449/5563	111
Beikheim	8621	3,44	78	141	136	277	80,5	289	4445/5564	112
Birnbaum	8641	9,08	103	180	217	397	43,7	376	4459/5577	113
Buchbach	8641	4,00	158	274	297	571	142,8	633	4450/5588	115
Burggrub	8641	4,15	289	435	484	919	221,4	916	4448/5573	116
Burgstall	8621	3,83	42	72	95	167	43,6	160	4447/5568	117
Dorfles	8640	2,23	112	181	182	363	162,8	314	4454/5569	118
Dürrenwald	8641	0,89	190	275	300	575	646,1	571	4469/5579	119
Ebersdorf	8641	9,30	290	467	509	976	104,9	981	4454/5595	120
Effelter	8641	6,22	66	151	167	318	51,1	341	4459/5580	121
Eibenberg	8641	2,30	37	79	73	152	66,1	124	4457/5573	122
Eichenbuhl	8641	1,66	21	42	44	86	51,8	75	4451/5562	123
Eila	8644	3,49	30	60	47	107	30,7	99	4451/5578	124
Fischbach	8641	8,20	270	393	456	849	103,5	805	4456/5565	125
Fortschendorf	8641	5,25	176	274	292	566	107,8	563	4453/5583	126
Friedersdorf	8644	8,28	61	112	109	221	26,7	248	4450/5582	127
Friesen	8641	6,73	295	544	636	1 180	175,3	1 073	4455/5570	128
Gehulz	8640	3,88	470	655	701	1 356	349,5	1 328	4449/5568	129
Geuser	8651	5,94	20	40	38	78	13,1	102	4462/5567	130
Gifting	8644	4,62	76	127	135	262	56,7	260	4454/5576	131
Glosberg	8641	7,40	116	173	215	388	52,4	350	4452/5573	132
Grössau	8644	3,68	26	55	57	112	30,4	116	4452/5576	133
Großvichtach	8641	3,43	93	136	162	298	86,9	321	4457/5567	134
Gundelsdorf	8641	2,30	176	253	281	534	232,2	490	4450/5571	135
Haig	8641	2,17	149	243	259	502	231,3	472	4448/5572	136
Hain	8643	5,94	63	124	132	256	43,1	279	4451/5559	137
Haßlach b. Kronach	8641	1,73	179	294	301	595	343,9	395	4450/5573	139
Haßlach b. Teuschnitz	8461	4,36	214	303	346	649	148,9	652	4457/5588	138
Heinersberg	8646	2,50	70	95	108	203	81,2	240	4467/5582	140
Hesselbach	8641	6,41	156	309	317	626	97,7	577	4456/5576	141
Hirschfeld	8641	6,36	121	247	281	528	83,0	506	4453/5586	142
Hofles	8641	1,66	127	204	215	419	252,4	443	4455/5567	143
Hummendorf	8641	1,63	152	220	250	470	288,3	451	4450/5563	144
Johannisthal	8641	0,45	304	424	507	931	2 068,9	965	4449/5564	145
Kaltenbrunn	8621	5,71	53	95	95	190	33,3	212	4447/5569	146
Kehlbach	8641	4,67	132	212	236	448	95,9	458	4451/5590	147
Kleintettau	8641	0,63	252	373	402	775	1 230,2	798	4450/5593	148
Knellendorf	8640	6,28	119	225	223	448	71,3	330	4450/5570	149
Kronach, Stadt	8640	11,88	3 859	4 501	5 580	10 081	848,6	10 204	4452/5567	150
Kups, Markt	8643	5,02	901	1 216	1 383	2 599	517,7	2 487	4448/5562	151
Lahm	8641	5,96	65	139	148	287	48,2	311	4457/5578	152
Langenau	8641	8,50	232	306	401	707	83,2	733	4450/5589	153
Lauenhain	8641	6,73	83	132	143	275	40,9	334	4458/5592	154
Lauenstein	8641	6,12	247	322	372	694	113,4	808	4455/5597	155
Ludwigsstadt, Stadt	8642	20,59	974	1 262	1 450	2 712	131,7	2 860	4457/5594	156
Marienroth	8644	5,02	70	118	145	263	52,4	273	4453/5581	157
Mitwitz, Markt	8621	4,42	599	779	888	1 667	377,1	1 654	4444/5568	158
Neuengrun	8645	6,05	34	88	92	180	29,8	177	4465/5574	159
Neufang	8641	10,96	142	316	339	655	59,8	625	4459/5575	160
Neukenroth	8641	6,57	315	451	510	961	146,3	963	4449/5577	161
Neundorf	8621	6,39	101	165	169	334	52,3	346	4444/5570	162
Neuses	8641	3,03	535	688	806	1 494	493,1	1 511	4451/5565	163
Nordhalben, Markt	8646	14,48	968	1 224	1 330	2 554	176,4	2 540	4465/5582	164
Nurn	8641	3,96	177	315	320	635	160,4	545	4462/5576	165
Oberlangenstadt	8621	5,03	385	552	611	1 163	231,2	1 068	4447/5562	166
Oberrösch	8641	2,24	241	320	373	693	309,4	665	4457/5568	167
Posseck i. Bay.	8644	6,32	40	89	93	182	28,8	196	4454/5577	168
Pressig, Markt	8644	2,27	639	854	972	1 826	804,4	1 772	4451/5579	169
Rappoltengrun	8641	4,31	22	37	35	72	16,7	87	4459/5585	170
Reichenbach	8641	8,41	350	525	579	1 104	131,3	1 097	4458/5587	171
Reitsch	8641	4,53	171	268	303	571	126,0	547	4450/5574	172
Reuth	8641	0,92	63	102	99	201	218,5	197	4452/5563	123
Roßlach	8641	4,58	45	130	108	238	52,0	229	4456/5571	174
Rothenkirchen, Markt	8644	10,46	483	676	724	1 400	133,8	1 395	4451/5581	175
Schmolz	8641	5,10	277	424	441	865	169,6	902	4447/5565	176
Schnaid	8671	3,01	172	256	263	519	172,4	495	4468/5573	177
Schneckenlohe	8621	0,62	209	351	362	713	1 150,0	703	4443/5564	178
Schwatzdorf	8621	3,34	35	60	65	125	37,4	154	4443/5571	179
Seelach	8640	4,08	159	250	266	516	126,5	343	4450/5568	180
Steinbach a. Wald	8641	7,37	423	622	698	1 320	179,1	1 356	4455/5589	181
Steinbach a.d. Haide	8642	6,34	77	114	123	237	37,4	323	4459/5597	182
Steinberg	8641	10,15	309	563	598	1 161	114,4	967	4455/5572	183
Steinwiesen, Markt	8645	14,18	876	1 181	1 372	2 553	180,0	2 398	4462/5573	184
Stockheim	8641	3,42	657	861	945	1 806	528,1	1 707	4448/5575	185
Tettau, Markt	8641	3,47	746	943	1 040	1 983	571,5	2 139	4447/5593	186
Teuschnitz, Stadt	8641	16,29	491	717	808	1 525	93,6	1 528	4456/5585	187
Theisenort	8641	5,97	323	391	425	816	136,7	730	4449/5565	188
Thonberg	8641	1,20	195	287	315	602	501,7	602	4451/5563	189
Tschirn	8641	13,45	239	344	453	797	59,3	823	4461/5585	190
Tüschnitz	8643	2,38	156	267	288	555	233,2	393	4447/5563	191
Unterlangenstadt	8621	3,90	185	269	304	573	146,9	602	4445/5561	192
Unterrösch	8641	5,49	516	711	752	1 463	266,5	1 401	4456/5568	193
Vogtendorf	8640	2,28	93	143	164	307	134,6	282	4454/5566	194
Wallenfels, Stadt	8641	13,42	989	1 316	1 548	2 864	213,4	2 586	4465/5570	195
Weidenbrunn	8641	10,47	506	716	829	1 545	147,6	1 626	4453/5563	196
Weitsch	8644	4,89	127	187	203	390	79,8	380	4449/5579	197

Gemeinde		Fläche	Haus- halte	Wohnbevölkerung am				Koor- dina- tenschlüssel	Stati- stische Kenn- ziffer
				27.5.1970			6.6.1961		
				männlich	weiblich	insgesamt			
Namen	Post- leitzahl	qkm	Anzahl			Einw./qkm	Anzahl		
Wickendorf	8641	9,04	114	226	256	482	53,3	449	4456/5582
Wildenberg	8641	4,26	39	80	89	169	39,7	169	4452/5560
Wilhelmsthal	8641	0,72	433	601	677	1 278	1 775,0	1 316	4455/5575
Windheim	8641	7,53	254	416	485	901	119,7	812	4453/5588
Wotzelsdorf	8640	5,30	75	124	133	257	48,5	265	4457/5563
Wolfersdorf	8641	2,79	61	83	86	169	60,6	178	4449/5575
Wolfersgrun	8645	4,15	70	136	150	286	68,9	296	4467/5575
Zeyern	8641	7,76	231	326	367	693	89,3	669	4458/5570
Ziegelerden	8640	1,01	232	303	361	664	657,4	683	4451/5567
Gemeindefreie Gebiete		99,76							
Birnbaum									4461/5577
Ennesberg									4461/5581
Eppeberg u. Lehen									4465/5576
Geheeg									4463/5579
Ködelseite									4465/5580
Langenbacher Forst									4470/5584
Ludwigsstadt									4455/5590
Oberer u. Unterer Wald									4453/5597
Rothenkirchen									4452/5583
Schauelfberg									4448/5587
Schnappenhammer Forst									4467/5573
Schwarzer Berg									4456/5596
Steinberg									4456/5574
Tettau									4449/5594
Tschirn									4463/5583
Wallenfels Forst									4465/5569
Zeyerner Forst									4461/5568
Zusammen		619,97	26 403	37 475	42 315	79 790	128,7	78 542	

39 Landkreis Kulmbach

Sitz der Kreisverwaltung: Kulmbach, Stadt

Ämtliches Kraftfahrzeugkennzeichen: KU

AG: Bayreuth f.d. Gem. 111,119,135,143,146,148,153, u.f.d. gemfr. Gebiete Forst Neustädtlein a. Forst, Limmersdorfer Forst, Kulmbach f. ubr. Gem. u.f. ubr. gemfr. Gebiete; — LG: Bayreuth, — OLG: Bamberg; — ArG, SG, VG, AA. Bayreuth; — FA: Bayreuth f.d. Gem. 119, 135, 143, 146, 148 u.f.d. gemfr. Gebiete Forst Neustädtlein a. Forst, Limmersdorfer Forst, Kulmbach f. ubr. Gem. u. ubr. gemfr. Gebiete; — OFD: Nürnberg; — ZA. Kulmbach; — HZA: Bamberg; — HK, LuHK: Bayreuth; — OPD: Nürnberg; — StA: Allendorf f.d. Gem. 111, 158, Kasendorf f.d. Gem. 118, 123, 126, Kirchleus f.d. Gem. 129, 138, Lanzendorf f.d. Gem. 120, 132, Mainleus f.d. Gem. 139, 162, 164, Marktschorgast f.d. Gem. 140, 167, Neudrossenfeld f.d. Gem. 143, 144, 150, Schwarzbach b. Kulmbach f.d. Gem. 156, 157, Thurnau f.d. Gem. 113, 119, 125, 135, 142, 153, 159, Wirsberg f.d. Gem. 147, 166, ubr. Gem. bilden jeweils einen eigenen Standesamtsbezirk; — KWE: Bayreuth.

Allendorf	8581	15,45	109	240	240	480	31,1	527	4455/5536	111
Azendorf	8651	11,23	101	184	222	406	36,2	428	4450/5544	112
Berndorf	8656	3,06	51	103	106	209	68,3	223	4456/5542	113
Brücklein	8581	6,92	113	193	213	406	58,7	415	4464/5545	114
Buchau	8653	3,98	86	144	197	341	85,7	325	4452/5549	115
Burghaig	8651	5,10	607	864	972	1 836	360,0	1 634	4458/5553	116
Danndorf	8651	4,33	100	168	198	366	84,5	334	4455/5556	117
Döllnitz	8656	4,26	84	133	139	272	63,8	299	4457/5546	118
Felkendorf	8656	2,91	26	56	47	103	35,4	119	4458/5540	119
Gössenreuth	8581	4,89	68	112	131	243	49,7	261	4473/5547	120
Harsdorf	8581	8,46	228	360	390	750	88,7	745	4469/5544	121
Hegnabrunn	8651	8,59	381	511	560	1 071	124,7	973	4469/5550	122
Heusch	8651	3,72	88	162	168	330	88,7	365	4455/5546	123
Himmelkron	8581	5,83	297	465	988	1 453	249,2	1 407	4471/5547	124
Höferanger	8651	6,30	140	202	227	429	68,1	427	4458/5557	161
Hutschdorf	8656	7,88	134	249	292	541	68,7	560	4458/5545	125
Kasendorf, Markt	8651	5,68	256	357	400	757	133,3	792	4454/5545	126
Katschenreuth	8651	8,21	232	396	413	809	98,5	752	4457/5549	127
Kauerndorf	8651	4,11	122	203	193	396	96,4	363	4465/5553	128
Kirchleus	8651	6,82	78	133	137	270	39,6	315	4456/5559	129
Kodnitz	8651	13,99	345	521	590	1 111	79,4	1 031	4466/5551	130
Langenstadt	8651	4,62	64	113	108	221	47,8	241	4461/5544	131
Lanzendorf	8581	8,69	272	395	422	817	94,0	822	4472/5546	132
Lehenthal	8651	11,53	128	241	254	495	42,9	515	4461/5558	133
Leuchau	8651	12,22	243	447	431	878	71,8	841	4463/5548	134
Limmersdorf	8656	8,50	146	212	215	427	50,2	460	4457/5542	135
Lindau	8651	12,12	147	268	302	570	47,0	589	4465/5547	136
Lösau	8651	5,12	37	56	56	112	21,9	123	4458/5558	138
Lopp	8651	4,78	57	123	111	234	49,0	226	4452/5548	137
Mainleus	8653	5,88	932	1 234	1 422	2 656	451,7	2 747	4455/5552	139
Marktschorgast, Markt	8581	9,09	584	802	888	1 690	185,9	1 657	4475/5551	140
Melkendorf	8651	4,54	306	485	535	1 020	224,7	1 018	4458/5551	141
Menchau	8656	6,33	60	100	124	224	35,4	258	4455/5542	142
Muckenreuth	8581	2,70	61	93	111	204	75,6	218	4464/5541	143
Neudrossenfeld	8581	5,09	347	481	554	1 035	203,3	1 076	4465/5543	144
Neuenmarkt	8651	10,35	570	717	905	1 622	156,7	1 623	4470/5551	145
Neuenreuth a. Main	8581	2,13	41	85	73	158	74,2	175	4462/5543	146
Neufang	8655	10,21	126	199	218	417	40,8	461	4472/5554	147
Neustädtlein a. Forst	8581	7,17	76	135	146	281	39,2	297	4460/5536	148
Oberdornlach	8651	6,10	46	96	103	199	32,6	193	4457/5556	149
Pechgraben	8581	8,53	72	123	156	279	32,7	296	4467/5543	150
Peesten	8651	3,70	93	161	156	317	85,7	332	4455/5547	151
Proß	8653	4,51	55	126	125	251	55,7	258	4455/5548	152
Sanspareil	8601	16,23	108	247	232	479	29,5	473	4451/5538	153

09 Bayern

4 RB Oberfranken

39, 40

Gemeinde		Fläche	Haus- halte	Wohnbevölkerung am				Koor- di- na- ten schlüssel	Stati- stische Kenn- ziffer	
Namen	Post- leit- zahl			27.5.1970			6.6.1961			
				mannlich	weiblich	insgesamt				
		qkm	Anzahl			Einw./qkm	Anzahl			
Schimmendorf	8651	4,31	41	84	97	181	42,0	182	4454/5558	154
Schirradorf	8601	13,48	91	171	180	351	26,0	415	4450/5541	155
Schmeilsdorf	8651	2,98	106	163	231	394	132,2	411	4454/5553	156
Schwarzach b. Kulmbach	8651	2,74	164	229	277	506	184,7	518	4456/5553	157
Tannfeld	8656	6,51	63	119	131	250	38,4	266	4457/5538	158
Thurnau, Markt	8656	6,59	688	875	1 013	1 888	286,5	1 762	4456/5543	159
Trebgast	8651	10,24	457	717	762	1 479	144,4	1 436	4468/5548	160
Veitlahm	8651	3,05	93	141	161	302	99,0	297	4456/5554	162
Wasserknoten	8581	3,26	71	130	138	268	82,2	264	4477/5548	163
Wernstein	8651	1,57	98	151	169	320	203,8	313	4456/5554	164
Willmersreuth	8653	2,33	125	182	212	394	169,1	370	4454/5552	165
Wirsberg, Markt	8655	6,83	582	752	847	1 599	234,1	1 497	4472/5552	166
Ziegenburg	8581	6,69	39	63	67	130	19,4	175	4475/5553	167
Gemeindefreie Gebiete		37,74								444
Forst Neustädtlein										
a. Forst									4462/5538	444
Himmelkroner Forst									4473/5549	444
Kulmbacher Forst									4463/5549	444
Limmersdorfer Forst									4461/5541	444
Trebgaster Forst									4468/5546	444
Ziegelhütten Forst									4459/5557	444
Zusammen		420,18	10 835	16 472	18 755	35 227	83,8	35 100		

40 Landkreis Lichtenfels

Sitz der Kreisverwaltung Lichtenfels, Stadt

Amtliches Kraftfahrzeugkennzeichen: LIF

AG: Lichtenfels; – LG: Coburg; – OLG, ArG: Bamberg; – SG, VG: Bayreuth; – AA: Coburg; – FA: Lichtenfels; – OFD: Nurnberg; – ZA: Bayreuth f.d. Gem. 114, Coburg f.d. Gem. 113, Lichtenfels f. übr. Gem.; – HZA: Bamberg u. Coburg; – HK, IuHK: Bayreuth; – OPD: Nurnberg; – StA: Arnstein f.d. Gem. 112, 122, 161, Burgkunstadt f.d. Gem. 115, 158, Burkersdorf f.d. Gem. 116, 118, Burkheim f.d. Gem. 117, 148, Isling f.d. Gem. 124, 130, 141, Köttel f.d. Gem. 129, 152, Seubelsdorf f.d. Gem. 150, 155, Strössendorf f.d. Gem. 157, 163, Trainau f.d. Gem. 135, 159, Weiden f.d. Gem. 119, 162, Wolfsloch f.d. Gem. 165, 167, Zettlitz f.d. Gem. 144, 166, übr. Gem. bilden jeweils einen eigenen Standesamtsbezirk; – KWE: Bamberg.

Altenkunstadt	8621	7,51	1 029	1 486	1 682	3 168	421,8	2 873	4446/5554	111
Arnstein	8601	4,10	35	79	81	160	39,0	156	4443/5545	112
Buch a. Forst	8621	12,98	220	336	366	702	54,1	777	4430/5562	113
Buckendorf	8601	4,33	27	69	64	133	30,7	132	4445/5541	114
Burgkunstadt, Stadt	8622	9,16	1 489	2 023	2 640	4 663	509,1	4 364	4446/5556	115
Burkersdorf	8641	4,45	97	140	157	297	66,7	323	4448/5560	116
Burkheim	8621	5,10	61	133	141	274	53,7	262	4443/5553	117
Ebneth	8622	5,14	74	118	126	244	47,5	276	4446/5558	118
Fesselsdorf	8601	2,67	25	47	55	102	38,2	106	4446/5543	119
Gartenroth	8651	6,76	109	185	202	387	57,2	404	4452/5557	120
Geutenreuth	8621	8,81	108	230	238	468	53,1	468	4449/5551	121
Großziegenfeld	8601	4,65	34	69	82	151	32,5	147	4441/5544	122
Hochstadt a. Main	8621	4,18	376	528	718	1 246	298,1	1 108	4441/5557	123
Isling	8621	4,62	82	161	157	318	68,8	336	4440/5552	124
Kaspauer	8621	8,55	57	133	126	259	30,3	272	4442/5549	125
Kirchlein	8651	6,02	72	159	130	289	48,0	289	4450/5558	126
Kleinziegenfeld	8601	3,72	57	102	115	217	58,3	230	4443/5543	127
Klosterlangheim	8621	2,91	100	149	183	332	114,1	338	4436/5553	168
Kosten	8621	5,08	226	362	351	713	140,4	600	4431/5558	128
Kottel	8621	7,48	38	105	88	193	25,8	210	4440/5549	129
Lahm b. Lichtenfels	8621	4,76	25	67	53	120	25,2	134	4438/5550	130
Lettenreuth	8621	5,34	178	325	335	660	123,6	662	4440/5560	131
Lichtenfels, Stadt	8620	17,68	4 305	5 219	6 200	11 419	645,9	11 270	4433/5557	132
Maineck	8651	4,31	148	260	297	557	129,2	573	4450/5554	133
Mainroth	8651	8,35	385	721	650	1 371	164,2	1 335	4452/5554	134
Mannsgereuth	8621	2,00	74	127	141	268	134,0	244	4444/5563	135
Marktgraitz, Markt	8621	5,74	497	712	752	1 464	255,1	1 383	4443/5561	136
Marktzeuln, Markt	8621	4,40	396	580	677	1 257	285,7	1 220	4442/5558	137
Michelau i. OFr.	8626	7,73	1 402	1 826	2 090	3 916	506,6	4 034	4436/5559	138
Mistelfeld	8621	2,70	213	361	366	727	269,3	728	4435/5555	139
Modschiedel	8601	11,57	86	201	209	410	35,4	423	4447/5544	140
Mönchkröttendorf	8621	2,12	39	81	97	178	84,0	193	4439/5551	141
Neudorf	8621	17,16	125	289	324	613	35,7	613	4447/5547	142
Neuensee	8621	3,38	206	352	365	717	212,1	618	4437/5561	143
Neuensorg	8621	1,53	161	279	268	547	357,5	544	4437/5563	169
Neuses a. Main	8621	4,18	99	178	196	374	89,5	304	4444/5558	144
Oberlangheim	8621	3,11	60	143	132	275	88,4	259	4435/5552	145
Obersdorf	8621	6,79	87	183	171	354	52,1	367	4440/5555	146
Pfaffendorf	8621	6,45	85	145	151	296	45,9	254	4444/5554	148
Redwitz a.d. Rodach	8621	4,21	845	1 131	1 276	2 407	571,7	2 426	4443/5560	149
Reundorf	8621	1,88	65	120	120	240	127,7	237	4430/5555	150
Roth	8621	3,48	96	207	217	424	121,8	397	4439/5553	151
Rothmannsthal	8601	4,14	37	87	79	166	40,1	178	4439/5547	152
Schney	8621	6,81	1 051	1 293	1 401	2 694	395,6	2 725	4434/5559	153
Schwübitz	8621	3,07	523	800	862	1 662	541,1	1 642	4439/5559	154
Seubelsdorf	8621	3,26	382	490	577	1 067	327,3	1 002	4432/5556	155
Stetten	8621	6,82	78	176	172	348	51,0	352	4429/5558	156
Strössendorf	8622	2,76	104	145	164	309	112,0	274	4444/5556	157
Theisau	8651	3,90	108	191	204	395	101,3	365	4449/5555	158
Trainau	8621	2,03	59	102	104	206	101,5	230	4444/5562	159
Trieb	8621	5,65	222	351	374	725	128,3	661	4438/5557	160

Gemeinde		Fläche	Haus- halte	Wohnbevölkerung am				Koor- dina- tische schlüssel	Stati- stische Kenn- ziffer	
Namen	Post- leit- zahl			27.5.1970			6.6.1961			
				mannlich	weiblich	insgesamt				
		qkm	Anzahl			Einw./qkm	Anzahl			
Waltersberg	8601	6,45	64	141	148	289	44,8	303	4444/5546	161
Weiden	8601	7,13	50	113	122	235	33,0	225	4445/5544	162
Weidnitz	8622	2,60	134	171	207	378	145,4	310	4445/5557	163
Weismain, Stadt	8621	10,11	636	927	1 143	2 070	2 04,7	2 104	4446/5550	164
Wolfsloch	8621	2,79	59	120	136	256	91,8	239	4440/5556	165
Zettlitz	8621	2,48	106	182	192	374	150,8	395	4442/5558	166
Zeublitz	8621	4,99	32	59	76	135	27,1	129	4443/5556	167
Gemeindefreie Gebiete		46,17								444
Forst Buch a. Forst									4431/5563	444
Langheim									4437/5554	444
Mainecker Forst									4447/5551	444
Neuensorger Forst									4436/5562	444
Zusammen		368,25	17 538	25 469	28 750	54 219	147,2	53 023		

41 Landkreis Mönchberg

Sitz der Kreisverwaltung: Mönchberg, Stadt
Amtliches Kraftfahrzeugkennzeichen: MÜB

AG: Mönchberg; – LG: Hof; – OLG: Bamberg; – ArG, SG, VG: Bayreuth; – AA: Hof; – FA: Mönchberg; – OFD: Nürnberg; – ZA: Mönchberg; – HZA: Hof; – HK, IuHK: Bayreuth; – OPD: Nürnberg; – StA: Gefrees f.d. Gem. 115, 122, 123, 142, Streitau f.d. Gem. 112, 136, Zell f.d. Gem. 120, 141, übr. Gem. bilden jeweils einen eigenen Standesamtsbezirk; – KWE: Bayreuth.

Ahornberg	8661	13,60	211	336	356	692	50,9	724	4486/5567	111
Falls	8581	4,85	48	63	77	140	28,9	170	4478/5551	112
Forstenreuth	8664	8,49	97	190	189	379	44,6	347	4478/5559	113
Friedmannsdorf	8660	6,04	47	93	107	200	33,1	200	4483/5556	114
Gefrees, Stadt	8586	13,47	1 104	1 436	1 602	3 038	225,5	2 848	4482/5551	115
Gundlitz	8661	4,29	79	125	145	270	62,9	318	4476/5555	117
Hallerstein	8671	15,70	138	238	270	508	32,4	568	4495/5561	118
Helmbrechts, Stadt	8662	7,68	3 314	3 581	4 337	7 918	31,0	8 283	4480/5567	119
Kleinlosnitz	8660	7,63	70	137	144	281	36,8	311	4485/5558	120
Kleinschwarzenbach	8662	4,07	150	180	204	384	94,3	360	4479/5568	121
Kornbach	8586	4,62	75	113	119	232	50,2	271	4485/5551	122
Lützenreuth	8581	6,45	76	128	133	261	40,5	287	4479/5549	123
Markersreuth	8660	14,30	157	259	267	526	36,8	573	4488/5565	124
Mechnlenreuth	8660	9,82	184	279	299	578	58,9	580	4486/5559	125
Meierhof	8660	13,91	214	323	358	681	49,0	658	4483/5565	126
Metzlersreuth	8586	10,05	97	187	194	381	37,9	408	4482/5548	127
Mönchberg, Stadt	8660	11,24	4 234	4 867	5 693	10 560	939,5	10 848	4485/5562	128
Oberweißbach	8662	11,37	403	547	604	1 151	101,2	1 166	4478/5566	129
Poppenreuth	8660	10,30	194	302	301	603	58,5	664	4482/5562	130
Sauerhof	8661	2,77	81	123	137	260	93,9	304	4477/5561	131
Seulbitz a.d. sachs. Saale	8661	12,20	90	161	171	332	27,2	381	4491/5564	132
Spärneck, Markt	8663	9,45	816	1 058	1 140	2 198	232,6	2 164	4489/5558	133
Stammbach, Markt	8664	14,99	895	1 121	1 298	2 419	161,4	2 557	4478/5557	134
Straas	8660	20,39	291	481	470	951	46,6	997	4483/5560	135
Streitau	8581	4,46	228	296	355	651	146,0	656	4479/5553	136
Walpenreuth	8665	2,75	45	81	80	161	58,5	189	4486/5553	137
Weißdorf	8661	9,66	453	592	663	1 255	129,9	1 330	4489/5561	138
Witzleshofen	8586	2,91	55	85	102	187	64,3	207	4481/5553	139
Wüstenselbitz	8661	11,39	519	608	738	1 346	118,2	1 411	4479/5564	140
Zell, Markt	8665	11,06	616	805	1 003	1 808	163,5	1 788	4487/5555	141
Zettlitz	8586	3,48	38	80	73	153	44,0	171	4484/5553	142
Gemeindefreie Gebiete		13,75								444
Hallersteiner Forst- Nordwest									4494/5559	444
Spärnecker Forst									4490/5556	444
Zusammen		297,14	15 019	18 875	21 629	40 504	136,3	41 739		

42 Landkreis Naila

Sitz der Kreisverwaltung: Naila, Stadt
Amtliches Kraftfahrzeugkennzeichen: NAI

AG: Naila; – LG: Hof; – OLG: Bamberg; – ArG, SG, VG: Bayreuth; – AA: Hof; – FA: Naila; – OFD: Nürnberg; – ZA, HZA: Hof; – HK, IuHK: Bayreuth; – OPD: Nürnberg; – StA: Bobengrün f.d. Gem. 114, 143, Dobra f.d. Gem. 117, 120, Issigau f.d. Gem. 121, 122, 135, Schauenstein f.d. Gem. 137, 144, Schwarzenbach a. Wald f.d. Gem. 138, 142, Seibitz f.d. Gem. 118, 132, 136, 140, 145, übr. Gem. bilden jeweils einen eigenen Standesamtsbezirk; – KWE: Bayreuth.

Bad Steben, Markt	8675	10,83	893	1 091	1 381	2 472	228,3	2 519	4475/5581	111
Baiergrün	8671	7,07	72	136	135	271	38,3	266	4479/5570	112
Bernstein a. Wald	8671	4,53	209	276	305	581	128,3	607	4468/5571	113
Bobengrün	8671	5,51	269	349	397	746	135,4	744	4475/5578	114
Carlsgrün	8671	4,43	105	169	177	346	78,1	350	4473/5582	115
Culmitz	8671	5,63	133	170	195	365	64,8	438	4476/5574	116
Döbra	8671	9,23	282	362	405	767	83,1	745	4476/5572	117
Dörnthal	8671	6,84	207	309	326	635	92,8	645	4485/5577	118
Geroldsgrün	8671	5,06	773	1 036	1 097	2 133	421,5	2 108	4471/5578	119
Haidegrün	8671	2,34	59	85	98	183	78,2	207	4478/5572	120
Issigau	8671	6,08	379	467	526	993	163,3	1 010	4480/5582	121
Kemlas	8671	2,30	41	64	67	131	57,0	138	4481/5584	122
Langenbach	8671	4,93	215	365	401	766	155,4	776	4471/5582	123
Lichtenberg, Stadt	8671	9,47	482	597	686	1 283	135,5	1 274	4477/5583	124
Lippertgrün	8671	4,28	231	296	342	638	149,1	717	4475/5574	125

Gemeinde		Fläche	Haus- halte	Wohnbevölkerung am				Koor- di- na- ten schlüssel	Stati- stische Kenn- ziffer	
Namen	Post- leit- zahl			27.5.1970			6.6.1961			
				mannlich	weiblich	insgesamt				
		qkm	Anzahl			Einw./qkm	Anzahl			
Lohmar	8671	4,81	77	126	123	249	51,8	265	4470/5569	126
Marlesreuth	8671	6,86	333	424	459	883	128,7	950	4478/5574	127
Marxgrün	8671	4,01	377	438	517	955	238,2	908	4478/5580	128
Meierhof	8671	3,52	144	208	236	444	126,1	436	4471/5572	129
Naila, Stadt	8674	13,83	2 710	3 123	3 767	6 890	498,2	6 527	4479/5577	130
Neudorf	8671	10,24	115	197	195	392	38,3	460	4484/5571	131
Neuhaus	8671	2,52	118	150	167	317	125,8	332	4483/5578	132
Raumlas	8671	2,94	145	197	220	417	141,8	443	4470/5572	134
Reitzenstein	8671	10,55	142	174	206	380	36,0	560	4481/5582	135
Rodesgrün	8671	5,22	88	124	132	256	49,0	265	4482/5578	136
Schauenstein, Stadt	8671	4,18	604	729	842	1 571	375,8	1 694	4482/5571	137
Schwarzenbach a. Wald, Stadt	8671	5,20	1 268	1 430	1 654	3 084	593,1	3 218	4473/5572	138
Schwarzenstein	8671	0,71	203	289	302	591	832,4	602	4472/5571	139
Selbitz, Stadt	8671	9,38	1 670	1 915	2 285	4 200	447,8	4 174	4482/5575	140
Steinbach b. Geroldsdgrün	8671	4,30	254	332	350	682	158,6	655	4471/5580	141
Straßdorf	8671	3,94	304	361	402	763	193,7	724	4473/5573	142
Thierbach	8671	4,38	124	150	198	348	79,5	391	4476/5580	143
Volkmannsdgrün	8671	4,86	73	101	120	221	45,4	209	4482/5570	144
Weidesgrün	8671	3,56	50	85	98	183	51,4	191	4481/5574	145
Windischengrün	8671	5,67	128	181	211	392	69,1	396	4480/5571	146
Gemeindefreie Gebiete		35,90								444
Forst Schwarzenbach a. Wald									4471/5575	444
Gerlaser Forst									4474/5576	444
Geroldsdgrüner Forst									4469/5577	444
Rodecker Forst-Ost									4475/5571	444
Zusammen		235,11	13 277	16 506	19 022	35 528	151,1	35 944		

43 Landkreis Pegnitz
Sitz der Kreisverwaltung: Pegnitz, Stadt
Amtliches Kraftfahrzeugkennzeichen: PEG

AG: Pegnitz; — LG: Bayreuth; — OLG: Bamberg; — ArG, SG, VG, AA: Bayreuth; — FA: Pegnitz; — OFD: Nürnberg; — ZA: Forchheim f.d. Gem. 174, 112, 114, 123, 124, 129, 131, 133, 134, 137 bis 140, 142, 144, 145, 147, 148, 154, 158, 163, 166, 167, 171, 172, Bayreuth f. übr. Gem.; — HZA: Bamberg; — HK, LuHK: Bayreuth; — OPD. Regensburg f.d. Gemeindeteile Bahnposten 25 u. Weidelwangermühle i.d. Gem. 127, f.d. Gemeindeteile Einsiedelbruck, Fischstein, Hammerschrott, Mosenberg, Oberbrand, Ranna Bahnhof, Unterbrand u. Ziegelhütte i.d. Gem. 130, f.d. Gemeindeteil Neuvoita i.d. Gem. 155, Nürnberg f. übr. Gem. u. f. übr. Teile i.d. Gem. 127, 130 u. 155; — StA: Betzenstein f.d. Gem. 113, 140, 149, 164, Creußen f.d. Gem. 118, 120, 125, 126, 143, 146, 161, Goßweinstein f.d. Gem. 124, 144, 145, 163, 171, Hannberg f.d. Gem. 128, 138, Kirchahorn f.d. Gem. 111, 119, 132, Oberailsfeld f.d. Gem. 147, 157, 167, Obertrubach f.d. Gem. 139, 148, 172, Pegnitz f.d. Gem. 115, 121, 127, 135, 141, 151, 156, 165, Plech f.d. Gem. 152, 162, Poppendorf f.d. Gem. 122, 153, 169 u.f.d. Gemeindeteil Hutten i.d. 136, Pottenstein f.d. Gem. 129, 131, 154, Volsbach f.d. Gem. 136 ohne Gemeindeteil Hutten, 159, 168, übr. Gem. bilden jeweils einen eigenen Standesamtsbezirk; — KWE: Bayreuth.

Adlitz	8581	3,27	39	78	82	160	48,9	164	4459/5521	111
Barnfels	8571	3,89	92	205	203	408	104,9	381	4452/5509	174
Behringersmühle	8551	5,90	90	184	234	418	70,8	448	4452/5516	112
Betzenstein, Stadt	8571	2,98	229	291	359	650	218,1	651	4458/5505	113
Bieberbach	8571	5,40	92	176	199	375	69,4	351	4449/5511	114
Bronn	8571	8,22	178	305	351	656	79,8	624	4461/5510	115
Buchau	8571	15,68	182	319	326	645	41,1	670	4467/5516	116
Buchenbach, Markt	8571	7,08	60	155	148	303	42,8	339	4465/5418	117
Buhl	8581	5,52	96	159	173	332	60,1	316	4472/5523	118
Christanz	8581	3,94	24	51	56	107	27,2	113	4458/5522	119
Creußen, Stadt	8581	7,38	893	1 085	1 303	2 388	323,6	2 149	4473/5523	120
Eibersberg	8571	10,29	193	406	422	828	80,5	773	4460/5513	121
Freiahorn	8581	2,29	40	83	89	172	75,1	158	4459/5523	122
Geschwand	8571	2,56	69	152	146	298	116,4	256	4450/5509	123
Goßweinstein, Markt	8551	4,22	402	488	793	1 281	303,6	1 127	4452/5515	124
Gottsfeld	8581	14,10	142	262	285	547	38,8	565	4471/5523	125
Haidhof	8581	3,54	162	249	246	495	139,8	425	4474/5521	126
Hainbronn	8571	17,36	491	699	728	1 427	82,2	1 012	4468/5512	127
Hannberg	8551	6,69	53	140	130	270	40,4	261	4455/5523	128
Haßlach	8573	15,66	69	162	163	325	20,8	310	4457/5518	129
Höfen	8564	7,98	164	277	271	548	68,7	601	4465/5501	130
Hohenmirsberg	8581	9,49	68	160	176	336	35,4	306	4460/5519	131
Kirchahorn	8581	8,50	83	176	182	358	42,1	362	4457/5522	132
Kirchenbirkig	8571	10,16	139	269	306	575	56,6	513	4457/5512	133
Kleingese	8571	5,69	129	256	286	542	95,3	435	4452/5510	134
Körbeldorf	8571	9,47	52	126	119	245	25,9	246	4464/5515	135
Korzendorf	8581	5,47	100	213	237	450	82,3	401	4460/5525	136
Kuhlenfels	8571	1,87	106	181	222	403	215,5	371	4458/5511	137
Langenloh	8551	2,76	20	41	52	93	33,7	97	4454/5522	138
Leienfels	8571	3,98	53	121	119	240	60,3	226	4455/5508	139
Leupoldstein	8571	3,67	48	85	88	173	47,1	146	4456/5507	140
Leups	8571	5,07	52	111	108	219	43,2	213	4466/5520	141
Leutzdorf	8551	10,20	76	185	181	366	35,9	361	4450/5515	142
Lindenhardt, Markt	8571	8,40	101	156	179	335	39,9	360	4467/5522	143
Moggast	8551	3,60	58	124	131	255	70,8	258	4447/5515	144
Morschreuth	8551	4,98	60	135	140	275	55,2	252	4447/5513	145
Neuhof	8581	11,94	90	183	173	356	29,8	378	4475/5523	146
Oberailsfeld	8581	4,97	72	155	173	328	66,0	308	4454/5520	147
Obertrubach	8571	10,43	192	362	530	892	85,5	775	4453/5507	148
Ottenberg	8571	5,64	35	81	93	174	30,9	182	4457/5508	149
Ottenhof	8571	9,20	88	168	196	364	39,6	372	4461/5504	150
Pegnitz, Stadt	8570	8,10	3 206	4 243	4 707	8 950	62,6	8 143	4467/5514	151

Gemeinde		Fläche	Haus- halte	Wohnbevölkerung am				Koor- di- na- ten schlüssel	Stati- stische Kenn- ziffer	
				27.5.1970			6.6.1961			
Namen	Post- leit- zahl			qkm	Anzahl	männlich	weiblich			insgesamt
		Einw./qkm	Anzahl							
Pleeh, Markt	8571	6,11	261	373	404	777	127,2	704	4462/5502	152
Poppendorf	8581	3,42	21	36	58	94	27,5	95	4460/5522	153
Pottenstein, Stadt	8573	6,91	426	624	737	1 361	197,0	1 438	4457/5515	154
Prebitz	8581	23,16	283	546	566	1 112	48,0	1 065	4477/5522	155
Puttlach	8571	6,47	35	79	77	156	24,1	153	4462/5519	156
Rabeneck	8551	7,52	57	115	144	259	34,4	249	4451/5520	157
Regenthal	8571	2,30	169	339	333	672	292,2	571	4457/5511	158
Reizendorf	8581	2,35	38	86	120	206	87,7	186	4459/5524	159
Schnabelwaid, Markt	8571	5,71	264	371	401	772	135,2	733	4470/5520	160
Seidwitz	8581	3,80	77	135	145	280	73,7	286	4477/5524	161
Spies	8571	12,84	121	222	244	466	36,3	502	4457/5500	162
Stadelhofen	8551	13,15	69	176	166	342	26,0	329	4453/5513	163
Stierberg	8571	17,41	93	176	203	379	21,8	372	4456/5505	164
Trockau, Markt	8571	3,83	102	185	200	385	100,5	383	4463/5521	165
Tuchersfeld	8551	7,49	142	259	266	525	70,1	522	4454/5517	166
Unterailsfeld	8581	6,88	43	90	84	174	25,3	171	4453/5519	167
Volsbach	8581	4,26	60	110	123	233	54,7	247	4458/5526	168
Vorderkleebach	8581	2,14	16	42	47	89	41,6	76	4462/5522	169
Weidensees	8571	9,30	125	229	255	484	52,0	493	4460/5508	170
Wichsenstein	8551	6,35	132	296	296	592	93,2	561	4447/5512	171
Wolfsberg	8571	6,37	137	243	233	476	74,7	471	4450/5506	172
Zips	8571	18,64	166	276	306	582	31,2	637	4470/5516	173
Gemeindefreie Gebiete		83,74								444
Creußener Hagenreuth									4474/5525	444
Langweiler Wald									4457/5525	444
Lindenhardter Forst - Südost									4465/5524	444
Poppendorfer Wald									4457/5509	444
Prull									4459/5516	444
Schnabelwaiders Kutschen- rain									4472/5518	444
Veldensteinerforst									4465/5507	444
Waidacher Forst									4462/5525	444
Zusammen		557,69	11 425	18 365	20 513	38 878	69,7	36 643		

44 Landkreis Rehau
Sitz der Kreisverwaltung Rehau, Stadt
Amtliches Kraftfahrzeugkennzeichen: REH

AG: Hof f.d. Gem. 111, 113, 114, 117, 120, 122, 126, 128 bis 131, 133, 138 u.f.d. gemfr. Gebiete Martinlamitzer Forst - Nord u. Rehauer Forst, Selb f. übr. Gem. u.f. übr. gemfr. Gebiete; - LG: Hof; - OLG: Bamberg; - ArG, SG, VG: Bayreuth; - AA Hof; - FA: Hof f.d. Gem. 111, 113, 114, 117, 120, 122, 126, 128 bis 131, 133, 138 u.f.d. gemfr. Gebiete, Martinlamitzer Forst - Nord u. Rehauer Forst, Selb f. übr. Gem. u.f. übr. gemfr. Gebiete; - OFD: Nürnberg; - ZA: Selb f.d. Gem. 112, 115, 116, 118, 119, 121, 123, 125, 127, 134 bis 137, Hof f. übr. Gem.; - HZA: Hof; - HK, IuHK: Bayreuth; - OPD: Nürnberg; - StA: Erkersreuth f.d. Gem. 112, 121, Pilgramsreuth f.d. Gem. 114, 126, Prex f.d. Gem. 128, 133, übr. Gem. bilden jeweils einen eigenen Standesamtsbezirk; - KWE: Bayreuth.

Draisendorf	8671	9,30	51	103	113	216	23,2	214	4501/5572	111
Erkersreuth	8672	3,74	625	734	810	1 544	412,8	1 292	4510/5562	112
Faßmannsreuth	8671	6,39	134	195	228	423	66,2	439	4509/5571	113
Fohrenreuth	8673	5,23	38	69	73	142	27,2	141	4503/5566	114
Heidelheim	8671	5,44	53	83	85	168	30,9	199	4504/5557	115
Hohenberg a.d. Eger, Stadt	8591	4,61	634	738	869	1 607	348,6	1 545	4516/5551	116
Kautendorf	8671	9,52	94	168	145	313	32,9	300	4499/5571	117
Längenau	8672	5,29	122	157	191	348	65,8	391	4513/5560	118
Lauterbach	8672	8,41	115	214	212	426	50,7	482	4510/5563	119
Martinlamitz	8671	10,09	393	475	513	988	97,9	907	4498/5564	120
Mühlbach	8672	2,90	37	62	81	143	49,3	147	4512/5561	121
Nentschau	8671	4,47	77	103	120	223	49,9	263	4505/5576	122
Neuhaus a.d. Eger	8591	3,57	118	133	166	299	83,8	302	4512/5552	123
Neuhausen	8672	8,40	58	100	94	194	23,1	224	4510/5565	124
Oberweißenbach	8671	4,59	114	159	174	333	72,5	258	4506/5559	125
Pilgramsreuth	8673	12,53	149	199	216	415	33,1	414	4502/5565	126
Prex	8671	5,63	161	235	240	475	84,4	543	4506/5575	128
Quellenreuth	8676	7,43	59	88	80	168	22,6	181	4499/5567	129
Regnitzlosau	8671	5,63	642	794	907	1 701	302,1	1 537	4504/5574	130
Rehau, Stadt	8673	16,12	4 579	4 986	5 791	10 777	668,5	10 167	4502/5568	131
Schönwald, Stadt	8671	12,95	1 788	2 011	2 284	4 295	331,7	4 479	4506/5563	132
Schwesendorf	8671	3,54	26	45	37	82	23,2	98	4505/5574	133
Selb - Plößberg	8672	3,26	488	606	681	1 287	394,8	1 160	4509/5562	127
Silberbach	8591	4,57	109	166	159	325	71,1	331	4512/5554	134
Spießberg	8671	4,25	79	119	128	247	58,1	254	4503/5558	135
Unterweißenbach	8671	4,71	166	210	254	464	98,5	298	4507/5558	136
Viellitz	8672	8,47	200	286	283	569	67,2	637	4508/5561	137
Wurlitz	8671	9,48	96	139	135	274	28,9	346	4500/5568	138
Gemeindefreie Gebiete		66,06						14		444
Hohenberger Forst									4512/5552	444
Kaiserhammer Forst-Ost									4510/5553	444
Martinlamitzer Forst - Nord									4501/5561	444
Rehauer Forst									4506/5571	444
Selber Forst									4511/5557	444
Zusammen		256,58	11 205	13 377	95 069	28 446	110,9	27 563		

09 Bayern

4 RB Oberfranken

45, 46

Gemeinde		Fläche	Haus halte	Wohnbevölkerung am			Koor- di- na- ten schlüssel	Stati- stische Kenn- ziffer
				27.5.1970		6.6.1961		
				mannlich	weiblich	insgesamt		
Namen	Post- leit- zahl	qkm	Anzahl		Einw./qkm	Anzahl	-	-

45 Landkreis Stadtsteinach

Sitz der Krelsverwaltung: Stadtsteinach, Stadt

Ämtliches Kraftfahrzeugkennzeichen: SAN

AG: Stadtsteinach; — LG: Bayreuth; — OLG: Bamberg; — ArG, SG, VG, AA: Bayreuth; — FA: Kulmbach; — OFD: Nurnberg; — ZA: Kulmbach; — HZA: Bamberg; — HK, luHK: Bayreuth; — OPD: Nurnberg; — StA: Enchenreuth f.d. Gem. 111, 132, Grafengehaig f.d. Gem. 112, 115, 116, 142, Hohenberg f.d. Gem. 119, 120, 128, Marktiegast f.d. Gem. 125, 136, Presseck f.d. Gem. 121, 127, 143, Stadtsteinach f.d. Gem. 135, 139, übr. Gem. bilden jeweils einen eigenen Standesamtsbezirk; — KWE: Bayreuth,

Enchenreuth, Markt	8651	6,93	307	387	471	858	123,8	882	4473/5567	111
Eppenreuth	8651	2,99	78	106	120	226	75,6	243	4472/5564	112
Gosmes	8661	2,00	69	88	112	200	100,0	211	4475/5567	113
Gossersdorf	8651	6,25	43	91	97	188	30,1	184	4458/5561	114
Grafengehaig, Markt	8651	5,71	180	244	301	545	95,4	576	4471/5563	115
Grunlas	8651	2,02	22	36	38	74	36,6	106	4473/5563	116
Guttenberg	8651	10,67	202	310	308	618	57,9	657	4469/5557	117
Heinersreuth	8651	9,52	113	165	186	351	36,9	425	4471/5568	118
Hohenberg	8654	3,82	142	258	261	519	135,9	476	4475/5563	119
Horbach	8651	2,16	25	43	42	85	39,4	106	4474/5564	120
Kostenberg	8651	2,68	32	41	39	80	29,9	121	4467/5568	121
Kupferberg, Stadt	8651	8,28	389	541	590	1 131	136,6	1 131	4470/5556	122
Ludwigschorgast, Markt	8651	5,96	324	476	512	988	165,8	969	4468/5554	123
Marienweiher	8654	13,53	215	324	334	658	48,6	713	4474/5558	124
Marktiegast, Markt	8654	10,75	874	1 148	1 383	2 531	235,4	2 301	4474/5560	125
Neuensorg	8654	4,53	130	211	204	415	91,6	411	4473/5561	126
Presseck, Markt	8651	4,84	475	551	622	1 173	242,4	1 232	4468/5566	127
Rappetenreuth	8661	1,42	26	44	52	96	67,6	92	4475/5565	128
Reichenbach	8651	7,48	73	112	135	247	33,0	258	4464/5567	129
Rugendorf	8651	17,32	290	495	523	1 018	58,8	1 067	4462/5563	130
Schlackenreuth	8651	5,76	39	67	76	143	24,8	187	4471/5566	131
Schlockenau	8651	1,98	15	20	23	43	21,7	49	4473/5565	132
Schwand	8652	17,25	126	236	251	487	28,2	514	4465/5563	133
Seibelsdorf, Markt	8641	10,60	160	236	289	525	49,5	536	4459/5565	134
Stadtsteinach, Stadt	8652	13,40	982	1 397	1 505	2 902	216,6	2 958	4465/5558	135
Traindorf	8651	1,25	119	165	172	337	269,6	403	4472/5560	136
Triebenreuth	8651	3,49	33	65	70	135	38,7	139	4468/5561	137
Untersteinach	8651	11,42	684	999	1 044	2 043	178,9	1 759	4466/5555	138
Vogtendorf	8651	1,89	8	16	11	27	14,3	37	4468/5558	139
Walberngrun	8661	2,78	49	93	97	190	68,3	203	4474/5566	140
Wartenfels, Markt	8651	8,62	228	323	373	696	80,7	750	4464/5564	141
Weidmes	8651	1,74	69	79	93	172	98,9	214	4471/5561	142
Wildenstein	8651	5,48	42	61	62	123	22,4	164	4469/5562	143
Zaubach	8652	6,48	86	173	198	371	57,3	378	4463/5560	144
Gemeindefreie Gebiete		7,18								444
Rodecker Forst-West									4472/5569	444
Stadtsteinacher Forst									4467/5561	444
Zusammen		228,18	6 649	9 601	10 594	20 195	88,5	20 452		

46 Landkreis Staffelstein

Sitz der Kreisverwaltung: Staffelstein, Stadt

Ämtliches Kraftfahrzeugkennzeichen: STE

AG: Coburg f.d. Gem. 112, 115, 124, 125, 126, 128, 135, 137, 140, 142, 147, 149, 152, 158, 164, 166, Lichtenfels f. übr. Gem. u.f. gemfr. Gebiete; — LG: Coburg; — OLG, ArG: Bamberg; — SG, VG: Bayreuth; — AA: Coburg; — FA: Bamberg f.d. Gem. 113, 114, 117, 119, 120, 121, 123, 131 bis 134, 136, 138, 141, 143 bis 146, 157, 159, 168 u.f.d. gemfr. Gebiet Breitengüßbacher Forst, Coburg f.d. Gem. 112, 115, 124, 125, 126, 128, 135, 137, 140, 142, 147, 149, 152, 158, 164, 166, Lichtenfels f. übr. Gem. u.f.d. gemfr. Gebiet Banzer Wald; — OFD: Nurnberg; — ZA: Bamberg f.d. Gem. 120, 146, 168, Coburg f.d. Gem. 112, 115, 124, 125, 126, 128, 131, 134, 135, 137, 140, 142, 147, 149, 152, 158, 164, 166, Lichtenfels f. übr. Gem. — HZA: Bamberg u. Coburg; — HK, luHK: Bayreuth; — OPD: Nurnberg; — StA: Autenhausen f.d. Gem. 112, 125, 137, Döringstadt f.d. Gem. 117, 118, 138, 165, Ebensfeld f.d. Gem. 116, 119, 141, 157, 160, Kaltenbrunn i. Itzgrund 114, 121, 123, 126, 129, 131, 134, 149, 164, Kleukheim f.d. Gem. 132, 133, 143, Oberelldorf f.d. Gem. 135, 142, 158, Seßlach f.d. Gem. 128, 147, 152, Staffelstein f.d. Gem. 111, 127, 130, 139, 148, 150, 151, 153, 154, 155, 162, 156, 161, 163, 167, übr. Gem. bilden jeweils einen eigenen Standesamtsbezirk; — KWE: Bamberg.

Altenbanz	8621	4,82	55	116	130	246	51,0	238	4426/5558	111
Autenhausen	8631	6,34	91	195	185	380	60,0	359	4414/5568	112
Birkach	8621	4,39	50	120	116	236	53,8	223	4422/5548	113
Busendorf	8601	4,54	43	83	92	175	38,5	184	4419/5550	114
Dietersdorf	8631	6,31	113	212	243	455	72,1	477	4416/5565	115
Dittersbrunn	8621	3,11	24	60	58	118	37,9	136	4429/5548	116
Döringstadt	8621	6,69	89	170	180	350	52,3	368	4424/5550	117
Draisdorf	8621	4,06	18	46	50	96	23,6	94	4423/5553	118
Ebensfeld, Markt	8621	9,58	607	1 031	1 105	2 136	223,0	1 913	4425/5548	119
Ebing, Markt	8601	5,61	275	482	498	980	174,7	756	4422/5542	120
Eggenbach	8601	5,34	50	104	105	209	39,1	195	4422/5552	121
Freiberg	8601	0,60	29	50	58	108	180,0	157	4421/5553	123
Gemunda i. OFr.	8631	5,89	132	231	248	479	81,3	490	4415/5566	124
Gleismuthausen	8631	3,78	37	75	80	155	41,0	140	4410/5568	125
Gleußen	8621	5,28	91	142	165	307	58,1	335	4421/5556	126
Grundfeld	8621	2,97	87	166	259	425	143,1	443	4431/5554	127
Hattersdorf	8601	4,19	34	66	76	142	33,9	204	4416/5563	128
Herreth	8621	4,68	57	111	114	225	48,1	221	4424/5555	129
Horsdorf	8621	5,18	129	229	262	491	94,8	488	4429/5550	130
Kaltenbrunn i. Itzgrund	8601	4,97	89	168	169	337	67,8	330	4420/5555	131
Kleukheim	8621	6,66	121	236	257	493	74,0	468	4429/5545	132
Kummel	8621	2,50	18	37	46	83	33,2	97	4430/5546	133

Gemeinde		Fläche	Haus- halte	Wohnbevölkerung am					Koor- di-naten schlussel	Stati- stische Kenn- ziffer
				27 5.1970			6.6.1961			
				mannlich	weiblich	insgesamt				
Namen	Post- leit- zahl	qkm	Anzahl		Einw./qkm	Anzahl				
Lahm i. Itzgrund	8601	4,06	87	149	169	318	78,3	312	4419/5552	134
Lechenroth	8631	3,74	15	43	45	88	23,5	89	4412/5565	135
Medlitz	8601	4,95	80	152	168	320	64,6	313	4420/5546	136
Merlach	8631	2,15	21	52	47	99	46,0	119	4411/5567	137
Messenfeld	8621	3,50	22	54	65	119	34,0	117	4422/5550	138
Nedensdorf	8621	5,38	63	116	122	238	44,2	229	4426/5554	139
Neundorf	8631	4,86	117	185	209	394	81,1	381	4418/5566	140
Oberbrunn	8621	2,34	59	103	113	216	92,3	194	4424/5548	141
Oberelldorf	8631	2,87	33	71	66	137	47,7	151	4413/5563	142
Oberkups	8621	6,64	54	136	130	266	40,1	264	4432/5546	143
Oberleiterbach	8601	4,57	53	131	114	245	53,6	242	4426/5545	144
Prächting	8621	4,93	81	170	180	350	71,0	352	4427/5546	145
Rattelsdorf, Markt	8601	10,81	295	541	571	1 112	102,9	1 094	4420/5543	146
Rothenberg	8601	4,67	30	71	69	140	30,0	129	4415/5562	147
Schonbrunn	8623	2,91	99	188	192	380	130,6	300	4429/5554	148
Schottenstein	8621	9,44	144	237	260	497	52,6	548	4421/5558	149
Schwabthal	8621	15,75	165	329	362	691	43,9	751	4434/5548	150
Serkendorf	8621	6,57	28	76	67	143	21,8	167	4435/5550	151
Seßlach, Stadt	8601	14,02	322	547	578	1 125	80,2	982	4418/5562	152
Stadel	8621	5,76	55	117	106	223	38,7	221	4425/5556	153
Staffelstein, Stadt	8623	11,67	1 815	2 325	2 699	5 024	430,5	4 625	4428/5552	154
Stublang	8621	6,55	83	149	184	333	50,8	318	4432/5550	155
Uetzing	8621	9,08	125	263	272	535	58,9	562	4433/5550	162
Unnersdorf	8621	3,61	61	117	117	234	64,8	220	4428/5554	156
Unterbrunn	8621	2,75	39	88	76	164	59,6	177	4423/5547	157
Unterelldorf	8601	3,41	32	65	74	139	40,8	147	4414/5562	158
Unterleiterbach	8601	3,33	140	256	261	517	155,3	461	4425/5545	159
Unterneuses	8621	5,63	68	129	154	283	50,3	299	4427/5550	160
Unterzettlitz	8623	4,30	66	124	143	267	62,1	260	4427/5552	161
Weingarten	8621	3,45	88	145	141	286	82,9	457	4430/5557	163
Welsberg	8621	3,58	33	77	84	161	45,0	180	4421/5559	164
Wiesen	8623	3,85	37	93	91	184	47,8	187	4425/5552	165
Witzmannsberg	8631	4,68	103	176	177	353	75,4	315	4422/5566	166
Wolfsdorf	8623	3,25	65	140	129	269	82,8	239	4431/5553	167
Zapfendorf, Markt	8601	6,57	606	915	1 032	1 947	296,3	1 793	4424/5543	168
Gemeindefreie Gebiete		8,86						7		444
Banzer Wald									4427/5557	444
Breitengüßbacher Forst									4422/5546	444
Zusammen		311,98	7 423	12 660	13 763	26 423	84,7	25 518		

47 Landkreis Wunsiedel

Sitz der Kreisverwaltung, Wunsiedel, Stadt

Amtl. Kraftfahrzeugkennzeichen: WUN

AG: Wunsiedel; — LG: Hof; — OLG: Bamberg; — ArG, SG, VG: Bayreuth; — AA: Hof; — Wunsiedel; — OFD: Nurnberg; — ZA: Selb f.d. Gem. 112, 119, 131, 142, 143, Marktredwitz f. übr. Gem.; — HZA: Hof; — HK, IuHK: Bayreuth; — OPD: Regensburg f.d. Gemeindeteil Preisdorf i.d. Gem. 124, Nurnberg f. übr. Gem. u. f. übr. Teile d. Gem. 124; — StA: Arzberg f.d. Gem. 112, 113, 124, 143, Kirchenlamitz f.d. Gem. 129, u. f.d. Gemeindeteile Buchhaus, Fronlohe, Großschloppen, Kleinschloppen u. Reicholdsgrun i.d. Gem. 140, Lorenzreuth f.d. Gem. 133, 149, Markt-leuthen f.d. Gem. 134 u. f.d. Gemeindeteil Neudorf i.d. Gem. 140, Marktredwitz f.d. Gem. 132, Niederlamitz f.d. Gem. 117, 137, Schirnding f.d. Gem. 119, 142, Seußen f.d. Gem. 130, 145, Thiersheim f.d. Gem. 146, 147, Thierstein f.d. Gem. 115, 148, Weißenstadt f.d. Gem. 120, 151, 153 u. f.d. Gemeindeteile Fichtenhammer u. Grub i.d. Gem. 140, Wolsau f.d. Gem. 154, 155, Wunsiedel f.d. Gem. 126, 144, 156, übr. Gem. bilden jeweils einen eigenen Standesamtsbezirk; — KWE: Bayreuth.

Alexandersbad	8591	8,85	258	394	574	968	109,4	1 044	4502/5543	111
Arzberg, Stadt	8594	7,20	2 430	2 723	3 297	6 020	836,1	6 555	4514/5547	112
Bergnersreuth	8591	2,33	74	95	103	198	85,0	238	4511/5548	113
Bernstein	8591	14,38	251	362	392	754	52,4	892	4504/5549	114
Birkenbühl	8671	4,32	75	124	129	253	58,6	243	4509/5551	115
Brand b. Marktredwitz	8591	5,60	688	835	968	1 803	322,0	1 881	4510/5542	116
Dörfles b. Kirchenlamitz	8671	8,02	52	91	99	190	23,7	248	4499/5560	117
Fischern	8594	4,04	60	82	99	181	44,8	178	4517/5551	119
Franken	8671	7,79	151	243	253	496	63,7	549	4495/5550	120
Grafenreuth	8591	10,14	126	205	219	424	41,8	447	4509/5547	121
Großwendern	8671	6,87	157	240	262	502	73,1	491	4501/5557	122
Haid	8591	10,74	82	107	104	211	19,6	253	4513/5543	124
Hildenbach	8592	9,62	49	90	97	187	19,4	178	4497/5545	126
Hochstadt b. Thiersheim	8671	10,14	443	526	600	1 126	111,0	1 180	4506/5552	127
Holenbrunn	8591	10,09	441	632	643	1 275	126,4	1 246	4502/5546	128
Kirchenlamitz, Stadt	8671	11,80	1 489	1 720	2 093	3 813	323,1	3 819	4497/5557	129
Korbersdorf	8591	1,67	19	35	40	75	44,9	89	4510/5544	130
Kothigenbibersbach	8591	5,46	84	141	159	300	54,9	283	4511/5550	131
Leutendorf	8590	4,81	183	235	292	527	109,6	532	4503/5539	132
Lorenzreuth	8591	5,48	345	447	510	957	174,6	806	4508/5543	133
Markt-leuthen, Stadt	8671	8,60	1 332	1 575	1 967	3 542	411,9	3 472	4500/5555	134
Nagel	8591	7,79	773	942	1 148	2 090	268,3	2 076	4494/5538	135
Neudes j.	8671	15,40	75	153	142	295	19,2	348	4500/5551	136
Niederlamitz	8671	5,28	326	434	478	912	172,7	969	4498/5558	137
Raumetengrun	8671	6,63	58	86	95	181	27,3	236	4498/5556	139
Reicholdsgrun	8671	16,46	115	206	256	462	28,1	500	4497/5554	140
Röslau	8671	24,15	1 294	1 507	1 816	3 323	137,6	3 371	4498/5550	138
Rothenbach	8591	4,72	391	473	531	1 004	212,7	1 024	4512/5547	141
Schirnding	8591	4,30	844	1 056	1 197	2 253	524,0	2 493	4516/5549	142
Schlottenhof	8594	1,65	309	380	445	825	500,0	759	4515/5548	143
Schonbrunn	8591	6,73	349	448	520	968	143,8	961	4498/5544	144
Schwarzenhammer	8671	14,30	391	498	540	1 038	72,6	1 158	4503/5553	125

Gemeinde		Fläche	Haus- halte	Wohnbevölkerung am				Koor- dina- ten schlüssel	Stati- stische Kenn- ziffer	
Namen	Post- leit- zahl			27.5.1970			6.6.1961			
				mannlich	weiblich	insgesamt				
		qkm	Anzahl		Einw./qkm	Anzahl				
Seußen	8591	6,74	274	314	379	693	102,8	753	4512/5544	145
Stemmas	8591	5,10	62	110	117	227	44,5	192	4510/5549	146
Thiersheim, Markt	8591	7,73	751	905	1 039	1 944	251,5	2 057	4509/5549	147
Thierstein, Markt	8671	4,17	402	487	560	1 047	251,1	1 091	4508/5552	148
Thölau	8591	6,44	45	62	74	136	21,1	150	4506/5544	149
Trostau	8591	10,62	800	1 018	1223	2 241	211,0	2 073	4496/5542	150
Voitsumra	8671	9,40	132	224	227	451	48,0	472	4489/5551	151
Vordorf	8592	8,67	127	189	196	385	44,4	413	4494/5546	152
Weißensadt, Stadt	8671	20,92	1 362	1 645	1 870	3 515	168,0	3 825	4492/5552	153
Wolsau	8591	4,48	102	145	153	298	66,5	328	4508/5541	154
Wolsauerhammer	8591	0,24	146	155	171	326	1 358,3	375	4509/5541	155
Wunsiedel, Stadt	8592	14,07	3 299	3 721	4 453	8 174	581,0	8 982	4500/5544	156
Gemeindefreie Gebiete		95,64								444
Arzberger Forst									4417/5547	444
Hallersteiner Forst- Nordost									4497/5560	444
Hallersteiner Forst - Süd									4494/5556	444
Kaiserhammer Forst - West									4505/5555	444
Martinlamitzer Forst - Süd									4502/5560	444
Meierhofer Seite									4492/5548	444
Neubauer Forst — Süd									4491/5543	444
Trostauer Forst - Ost									4499/5539	444
Trostauer Forst - West									4494/5541	444
Vordorfer Forst									4491/5545	444
Weißensadter Forst - Nord									4490/5554	444
Weißensadter Forst - Süd									4489/5548	444
Zusammen		459,58	21 216	26 060	30 530	56 590	123,1	59 230		

Gemeinde		Fläche	Haus- halte	Wohnbevölkerung am			Koor- dinaten schlüssel	Stati- stische Kenn- ziffer
				27.5.1970		6.6.1961		
Namen	Post- leit- zahl			männlich		weiblich		
		qkm	Anzahl		Einw./qkm	Anzahl		

5 RB Mittelfranken

Sitz der Regierung: Ansbach, Stadt

11 Kreisfreie Stadt Ansbach

Amtliches Kraftfahrzeugkennzeichen: AN

AG, LG: Ansbach; – OLG, ArG, SG: Nurnberg; – VG, AA, FA: Ansbach; – OFD: Nurnberg, – ZA: Ansbach; – HZA: Nurnberg - Furth; – HK, IuHK, OPD: Nurnberg; – StA: Ansbach; – KWE: Ansbach.

Ansbach, Stadt 8800 | 22,09 12 850 14 958 18 312 33 270 1 506,1 35 005 4396/5464 000

12 Kreisfreie Stadt Eichstätt

Amtliches Kraftfahrzeugkennzeichen: EIH

AG, Eichstätt; – LG: Nurnberg - Furth; – OLG, ArG, SG: Nurnberg; – VG: Ansbach; – AA: Weißenburg i. Bay.; – FA: Eichstätt; – OFD: Nurnberg; – ZA: Weißenburg i. Bay.; – HZA: Nurnberg - Furth; – HK, IuHK, OPD: Nurnberg; – StA: Eichstätt; – KWE: Ansbach.

Eichstätt, Stadt 8833 | 7,11 3 323 5 057 5 344 10 401 1 462,9 10 625 4440/5418 000

13 Kreisfreie Stadt Erlangen

Amtliches Kraftfahrzeugkennzeichen: ER

AG: Erlangen; – LG: Nurnberg - Furth; – OLG, ArG, SG: Nurnberg; – VG: Ansbach; – AA: Nurnberg; – FA: Erlangen; – OFD: Nurnberg; – ZA: Erlangen; – HZA: Nurnberg - Furth; – HK, IuHK, OPD: Nurnberg; – StA: Erlangen; – OKL: S; – KWE: Nurnberg.

Erlangen, Stadt 8520 | 36,31 33 978 40 428 43 682 84 110 2 316,4 69 954 4429/5496 000

14 Kreisfreie Stadt Fürth

Amtliches Kraftfahrzeugkennzeichen: FÜ

AG: Fürth; – LG: Nurnberg - Furth; – OLG, ArG, SG: Nurnberg; – VG: Ansbach; – AA: Nurnberg; – FA: Fürth; – OFD: Nurnberg; – ZA: Fürth; – HZA: Nurnberg - Furth; – HK, IuHK, OPD: Nurnberg; – StA: Fürth-Burgfarrnbach; – OKL: S; – KWE: Nurnberg.

Fürth, Stadt 8510 | 44,64 37 711 43 443 51 331 94 774 2 123,1 98 335 4427/5482 000

15 Kreisfreie Stadt Nürnberg

Amtliches Kraftfahrzeugkennzeichen: N

AG: Nürnberg; – LG: Nurnberg - Furth; – OLG, ArG, SG: Nurnberg; – VG: Ansbach; – AA: Nürnberg; – FA: Nürnberg - Nord, - Ost, - West; – OFD, ZA: Nürnberg; – HZA: Nürnberg - Furth; – HK, IuHK, OPD: Nürnberg; – StA: Nürnberg; – OKL: S; – KWE: Nürnberg.

Nürnberg, Stadt 8500 | 137,20 198 280 219 781 253 774 473 555 3 451,6 454 520 4433/5480 000

16 Kreisfreie Stadt Rothenburg ob der Tauber

Amtliches Kraftfahrzeugkennzeichen: ROT

AG: Rothenburg ob der Tauber; – LG: Ansbach; – OLG, ArG, SG: Nurnberg; – VG, AA: Ansbach; – FA: Rothenburg ob der Tauber; – OFD: Nurnberg; – ZA: Ansbach; – HZA: Nürnberg - Furth; – HK, IuHK, OPD: Nurnberg; – StA: Rothenburg ob der Tauber; – KWE: Ansbach.

Rothenburg ob der Tauber, Stadt 8803 | 20,98 4 563 5 272 6 390 11 662 555,9 11 134 3585/5471 000

17 Kreisfreie Stadt Schwabach

Amtliches Kraftfahrzeugkennzeichen: SC

AG: Schwabach; – LG: Nurnberg - Furth; – OLG, ArG, SG: Nürnberg; – VG: Ansbach; – AA: Nürnberg; – FA: Schwabach; – OFD: Nurnberg; – ZA: Schwabach; – HZA: Nurnberg - Furth; – HK, IuHK, OPD: Nürnberg; – StA: Schwabach; – KWE: Nürnberg.

Schwabach, Stadt 8540 | 20,79 9 958 12 183 13 765 25 948 1 248,1 23 752 4428/5466 000

18 Kreisfreie Stadt Weißenburg i. Bay.

Amtliches Kraftfahrzeugkennzeichen: WUG

AG: Weißenburg i. Bay.; – LG: Nurnberg - Furth; – OLG, ArG, SG: Nurnberg; – VG: Ansbach; – AA, FA: Weißenburg i. Bay.; – OFD: Nurnberg; – ZA: Weißenburg i. Bay.; – HZA: Nurnberg - Furth; – HK, IuHK, OPD: Nürnberg; – StA: Weißenburg i. Bay.; – KWE: Ansbach.

Weißenburg i. Bay., Stadt 8832 | 31,94 5 311 6 258 7 706 13 964 437,2 13 902 4425/5433 000

31 Landkreis Ansbach

Sitz der Kreisverwaltung: Ansbach, Stadt

Amtliches Kraftfahrzeugkennzeichen: AN

AG, LG: Ansbach; – OLG, ArG, SG: Nurnberg; – VG, AA, FA: Ansbach; – OFD: Nürnberg; – ZA: Furth f.d. Gem. 134, Ansbach f. ubr. Gem.; – HZA: Nurnberg - Furth; – HK, IuHK, OPD: Nurnberg; – StA: Gem. bilden jeweils einen eigenen Standesamtsbezirk; – KWE: Ansbach.

Aich	8806	6,08	134	214	129	343	56,4	269	4412/5465	111
Alberndorf	8802	9,21	113	239	233	472	51,2	467	4401/5462	112
Altendettelsau	8806	4,02	56	94	78	172	42,8	127	4411/5464	113
Auerbach	8802	11,05	89	172	156	328	29,7	300	3603/5467	114

Gemeinde		Fläche	Haus halte	Wohnbevölkerung am				Koor- di-naten schlüssel	Stati- stische Kenn- ziffer	
Namen	Post- leit- zahl			27.5.1970			6.6.1961			
				mannlich	weiblich	insgesamt				
		qkm	Anzahl			Einw./qkm	Anzahl			
Bechhofen b. Windsbach	8806	3,79	29	68	60	128	33,8	147	4412/5459	115
Bernhardswinden	8800	8,47	158	301	309	610	72,0	597	4396/5460	116
Bertholdsdorf	8541	5,08	61	128	124	252	49,6	230	4418/5462	117
Betzendorf	8802	464	33	81	81	162	34,9	157	4410/5472	118
Bonnhof	8802	8,11	125	235	229	464	57,2	482	4412/5470	119
Brodswinden	8802	9,91	157	309	321	630	63,6	566	4399/5459	120
Bruckberg	8802	7,62	171	694	573	1 267	166,3	1 235	4405/5470	121
Brunst	8802	12,21	74	192	171	363	29,7	418	4395/5470	123
Brunn	8802	9,97	55	131	129	260	26,1	272	4418/5459	122
Buchelberg	8801	12,07	62	137	149	286	23,7	307	3604/5460	124
Burglein	8802	4,58	117	210	217	427	93,2	406	4412/5472	125
Colmburg, Markt	8801	11,47	218	314	418	732	63,8	706	3602/5469	126
Elpersdorf b. Ansbach	8802	14,81	292	546	575	1 121	75,7	1 084	4392/5461	127
Elpersdorf b. Windsbach	8802	4,48	22	62	60	122	27,2	131	4415/5456	128
Erlbach	8801	9,81	63	129	143	272	27,7	255	3601/5462	129
Fischbach	8802	3,67	19	55	51	106	28,9	105	4408/5459	131
Flachslanden, Markt	8802	11,81	371	578	608	1 186	100,4	1 081	4392/5475	132
Forst	8802	7,49	51	130	116	246	32,8	259	4403/5469	133
Götteldorf	8802	5,95	30	79	67	146	24,5	147	4401/5475	134
Grafenbuch	8802	3,99	41	64	75	139	34,8	151	3607/5472	135
Großhaslach	8802	13,99	279	498	499	997	71,3	998	4407/5468	136
Grub	8802	6,85	30	94	67	161	23,5	174	4399/5468	137
Haag	8806	6,59	74	119	106	225	34,1	203	4414/5463	138
Haasgang	8802	11,51	70	194	172	366	31,8	345	4399/5474	139
Heilsbronn, Stadt	8802	3,68	1 774	2 289	2 631	4 920	1 337,0	4 590	4412/5468	140
Hennenbach	8800	14,55	706	1 043	1 165	2 208	151,8	1 949	4397/5465	141
Herpersdorf	8802	4,75	104	193	178	371	78,1	417	4405/5463	142
Heßbach	8802	5,10	33	70	63	133	26,1	142	4391/5471	143
Hofstetten	8802	4,81	27	74	65	139	28,9	123	4410/5470	144
Immeldorf	8802	4,55	78	174	173	347	76,3	345	4407/5461	145
Jochsberg	8802	6,87	75	149	161	310	45,1	297	3601/5465	146
Kehlmunz	8501	6,00	18	36	46	82	13,7	90	4408/5473	147
Ketteldorf	8802	5,48	30	67	74	141	25,7	161	4410/5469	148
Kettenhofstetten	8802	8,74	69	148	144	292	33,4	331	4394/5474	149
Kleinhaslach	8802	14,62	103	233	214	447	30,6	440	4406/5472	150
Lehrberg, Markt	8802	11,93	548	732	842	1 574	131,9	1 645	4392/5469	151
Leutershausen, Stadt	8801	6,53	834	990	1 210	2 200	336,9	2 160	3603/5464	152
Lichtenau, Markt	8802	5,42	574	918	921	1 839	339,3	1 718	4405/5461	153
Malmersdorf	8802	4,99	61	68	96	164	32,9	160	4406/5461	154
Mitteldachstetten	8802	11,53	88	178	191	369	32,0	446	3606/5475	155
Mittelramstadt	8801	4,74	45	93	99	192	40,5	218	3604/5466	156
Moosbach	8802	3,97	25	55	62	117	29,5	117	4416/5459	157
Muncherlbach	8802	4,87	51	105	117	222	45,6	236	4416/5469	158
Neuendeteisau	8806	7,86	1 367	1 955	3 554	5 509	700,9	5 268	4412/5462	159
Neunkirchen b. Leutershausen	8801	10,25	151	296	281	577	56,3	572	3606/5465	160
Neuses b. Ansbach	8800	8,32	204	517	440	957	115,0	746	4395/5465	161
Neustetten	8802	7,94	66	148	154	302	38,0	308	4393/5477	162
Oberdachstetten	8802	8,79	336	558	600	1 158	131,7	1 056	3603/5476	163
Obersulzbach	8801	9,69	64	148	146	294	30,3	313	3604/5472	164
Petersaurach	8802	10,22	578	873	927	1 800	176,1	1 496	4409/5464	165
Ratzenwinden	8802	5,71	39	95	88	183	32,0	197	4401/5460	166
Rauenbuch	8801	5,34	35	71	74	145	27,2	156	3604/5461	167
Retzendorf	8802	3,65	23	48	47	95	26,0	110	4415/5457	168
Rugland	8802	6,33	182	330	343	673	106,3	571	4398/5475	169
Sachsen	8802	3,23	453	700	734	1 434	444,0	831	4402/5463	170
Sauernheim	8802	4,52	30	67	64	131	29,0	124	4410/5458	171
Schalkhausen	8801	8,05	379	571	643	1 214	150,8	1 093	4393/5464	172
Schlauersbach	8806	4,89	42	110	101	211	43,1	199	4409/5460	173
Seitendorf	8541	7,29	66	140	133	273	37,4	263	4417/5466	174
Sondernohe	8802	3,16	43	78	81	159	50,3	165	4393/5479	175
Suddersdorf	8541	3,58	30	58	86	144	40,2	141	4417/5461	176
Unternbibert	8501	16,06	120	240	248	488	30,4	518	4398/5477	177
Unterrottmannsdorf	8802	5,98	45	98	111	209	34,9	214	4403/5458	178
Veitsaurach	8541	4,81	99	185	197	382	79,4	382	4419/5462	179
Vestenberg	8802	9,47	123	265	262	527	55,6	547	4405/5467	180
Virnsberg	8802	4,72	99	171	177	348	73,7	380	4392/5478	181
Volkersdorf	8802	5,43	73	137	148	285	52,5	300	4403/5462	182
Vattenbach	8802	5,95	48	103	111	214	36,0	209	4406/5459	183
Veihenzell	8802	11,38	146	328	322	650	57,1	605	4400/5470	184
Weißenbronn	8541	7,24	103	184	208	392	54,1	421	4414/5466	185
Weiterndorf	8802	4,07	58	104	103	207	50,9	188	4414/5468	186
Vernsbach b. Ansbach	8802	6,24	73	146	169	315	50,5	317	4398/5470	187
Vernsbach b. Windsbach	8802	7,00	94	190	182	372	53,1	343	4413/5460	188
Viedersbach	8801	2,32	146	275	273	548	236,2	510	3605/5463	189
Windsbach, Stadt	8802	5,89	939	1 406	1 463	2 869	487,1	2 877	4414/5457	190
Vollersdorf	8541	5,64	45	95	86	181	32,1	186	4417/5463	191
Zailach	8802	7,94	47	95	110	205	25,8	218	3608/5469	192
Gemeindefreie Gebiete		28,65								444
Birkenfels									4392/5472	444
Ketteldorfer Forst									4410/5467	444
Kloster- u. Weißenbronner Wald									4411/5466	444
Lichtenauer Forst									4405/5465	444
Schalkhausen									4392/5463	444
Seeleinscholzlein m. Prunst									4412/5457	444
Solleite m. Adelmanndorf									4400/5473	444
Zusammen		619,97	14 583	24 467	27 034	51 501	83,0	49 028		

Gemeinde		Fläche	Haus- halte	Wohnbevölkerung am				Koor- di- na- ten schlüssel	Stati- stische Kenn- ziffer
				27.5.1970			6.6.1961		
				mannlich	weiblich	insgesamt			
Namen	Post- leitzahl	qkm	Anzahl			Einw./qkm	Anzahl		

32 Landkreis Dinkelsbühl

Sitz der Kreisverwaltung: Dinkelsbühl, Stadt

Amtliches Kraftfahrzeugkennzeichen: DKB

AG: Dinkelsbühl; — LG: Ansbach; — OLG, ArG, SG: Nürnberg; — VG, AA: Ansbach; — FA: Gunzenhausen f.d. Gem. 111 bis 117, 123, 126, 127, 128, 130, 131, 134, 137, 138, 140, 141, 144, 147, 149, 151, 152, 153, 155, 162, 166 u.f.d. gemfr. Gebiete Burker Wald u. Heide, Dinkelsbühl f. übr. Gem. u.f.d. gemfr. Gebiet Weitlinger Forst; — OFD: Nürnberg; — ZA: Weißenburg i. Bay. f.d. Gem. 144, 149, 151, 152, 153, 155, 161, 162, 166, 170, Ansbach f. übr. Gem.; — HZA: Nürnberg - Furth; — HK, IuHK: Nürnberg; — OPD: München f.d. Gem. 154, Nürnberg f. übr. Gem.; — StA: Wilburgstetten f.d. Gem. 129, 169, übr. Gem. bilden jeweils einen eigenen Standesamtsbezirk; — KWE: Ansbach.

Altentrudingen	8821	5,52	62	111	126	237	42,9	340	4399/5438	111
Ammelbruch	8821	5,48	94	195	227	422	77,0	380	3607/5441	112
Aufkirchen, Markt	8821	3,44	98	176	187	363	105,5	383	4391/5436	113
Beyerberg	8821	15,36	149	299	326	625	40,7	619	4391/5443	114
Burk	8802	11,34	244	471	488	959	84,6	893	3608/5445	115
Dambach	8821	4,39	38	91	87	178	40,5	183	4395/5441	116
Dennenlohe	8821	6,08	34	65	61	126	20,7	145	4399/5441	117
Dickersbronn	8801	2,71	29	65	63	128	47,2	126	3596/5441	118
Dinkelsbühl, Stadt	8804	32,57	3 154	4 004	4 888	8 892	273,0	8 749	3596/5437	120
Dorf Kemnathen	8821	4,82	107	191	193	384	79,7	385	3606/5440	121
Dürrwangen, Markt	8801	14,73	513	740	927	1 667	113,2	1 567	3601/5443	122
Ehingen	8821	15,71	231	408	466	874	55,6	862	4394/5440	123
Esbach	8804	2,61	19	52	44	96	36,8	97	3591/5439	124
Frankenhofen	8821	8,76	90	188	201	389	44,4	421	3608/5434	125
Furnheim	8821	10,17	72	118	144	262	25,8	286	4392/5433	126
Geilsheim	8821	12,47	165	304	349	653	52,4	688	4401/5434	127
Gerolfingen	8821	6,41	151	263	310	573	89,4	622	4392/5436	128
Greiselsbach	8801	2,29	55	88	106	194	84,7	132	3603/5431	129
Großlellendorf	8821	4,75	103	209	234	443	93,3	392	4401/5443	130
Grub	8821	4,70	17	40	36	76	16,2	76	4391/5440	131
Halsbach	8804	3,89	67	124	143	267	68,6	234	3602/5440	132
Haslach	8801	4,42	77	145	163	308	69,7	277	3603/5441	133
Heinersdorf	8802	10,42	79	168	155	323	31,0	288	4396/5448	134
Hellenbach	8801	4,46	36	70	82	152	34,1	189	3596/5440	135
Illenschwang	8821	10,07	90	214	220	434	43,1	443	3603/5436	136
Irsingen	8821	2,77	27	60	57	117	42,2	130	4390/5435	137
Kleinlellendorf	8821	2,95	47	86	97	183	62,0	207	4401/5442	138
Knittelsbach	8804	6,32	80	158	155	313	49,5	286	3599/5436	139
Königshofen a.d. Heide	8802	5,21	111	242	212	454	87,1	448	4394/5447	140
Kröttenbach	8821	2,29	23	55	56	111	48,5	110	4401/5439	141
Langfurth	8821	10,87	258	525	547	1 072	98,6	925	3605/5442	147
Lentersheim	8821	9,01	99	207	216	423	46,9	434	4396/5439	144
Mönchsroth	8801	11,93	321	513	574	1 087	91,1	973	3600/5432	145
Obermichelbach	8821	3,66	39	89	96	185	50,5	189	3605/5437	148
Obermöggersheim	8821	12,60	130	264	281	545	43,3	525	4402/5437	149
Oberradach	8804	3,52	19	50	57	107	30,4	108	3593/5440	150
Oberschwanningen	8821	3,80	39	68	87	155	40,8	176	4400/5441	151
Reichenbach	8821	2,22	21	46	43	89	40,1	101	4394/5434	152
Rockingen	8821	10,88	192	350	355	705	64,8	713	4395/5437	153
Ruhlingstetten	8861	3,93	37	80	64	144	36,6	163	3604/5428	154
Schobdach	8822	1,82	42	84	74	158	86,8	167	4399/5435	155
Schopfloch, Markt	8801	9,88	853	1 094	1 262	2 356	238,5	2 254	3595/5443	156
Segringen	8804	3,44	67	143	141	284	82,6	261	3594/5436	157
Sinbronn	8804	13,86	130	249	270	519	37,4	504	3602/5437	159
Untermichelbach	8821	4,81	65	126	134	260	54,1	283	3607/5438	161
Unterschwaningen	8821	5,40	141	262	259	521	96,5	522	4399/5439	162
Veitshweil	8821	4,20	38	80	86	166	39,5	183	3605/5433	163
Waldeck	8804	3,18	31	65	61	126	39,6	129	3591/5441	164
Wassertrudingen, Stadt	8822	8,76	1 318	1 469	1 965	3 434	392,0	3 024	4398/5435	166
Weidelbach	8804	7,42	57	133	146	279	37,6	296	3590/5442	167
Weitlingen, Markt	8821	8,60	250	387	433	820	95,3	814	3606/5434	168
Wilburgstetten	8801	10,50	435	685	718	1 403	133,6	1 200	3602/5433	169
Wittelshofen	8821	5,63	132	269	291	560	99,5	556	3608/5437	170
Zwernberg	8804	2,75	22	54	57	111	40,4	106	3592/5442	174
Gemeindefreie Gebiete		17,79								444
Burker Wald									3607/5446	444
Heide									4397/5444	444
Weitlinger Forst									3604/5433	444
Zusammen		407,57	10 798	16 692	19 020	35 712	87,6	34 564		

33 Landkreis Eichstätt

Sitz der Kreisverwaltung: Eichstätt, Stadt

Amtliches Kraftfahrzeugkennzeichen: EIH

AG: Eichstätt; — LG: Nürnberg - Furth; — OLG, ArG, SG: Nürnberg; — VG: Ansbach; — AA: Weißenburg i. Bay.; — FA: Beilngries f.d. Gem. 115, 116, 118, 122, 125, 127, 128, 131, 134, 139, 144 bis 147, 158, 170, 173, 177, 186 u.f.d. gemfr. Gebiete Bohmfelder Forst, Haunstetter Forst, Kipfenberger Forst, Mandlach u. Staudach, Eichstätt f. übr. Gem. u.f. übr. gemfr. Gebiete; — OFD: Nürnberg; — ZA: Schwabach f.d. Gem. 132, Weißenburg i. Bay. f. übr. Gem.; — HZA: Nürnberg - Furth; — HK, IuHK: Nürnberg; — OPD: München f.d. Gem. 118, 125 ohne d. Gemeindeteile Altenberg u. Riedelshof, 127, 173, 186, f.d. Gemeindeteil Hessenhof i.d. Gem. 124 u.f.d. Gemeindeteil Espenlohe i.d. Gem. 182, Regensburg f.d. Gem. 144, 158, Nürnberg f. übr. Gem. u.f. übr. Teile d. Gem. 124, 125, 182; — StA: Gem. bilden jeweils einen eigenen Standesamtsbezirk; — KWE: Ansbach.

Adelschlag	8831	7,38	142	250	253	503	68,2	516	4442/5412	111
Altendorf	8831	4,51	56	81	89	170	37,7	206	4428/5415	112
Arnsberg	8831	4,39	78	136	148	284	64,7	285	4455/5421	113
Attenzell	8831	5,23	38	72	81	153	29,3	169	4455/5419	114

09 Bayern

5 RB Mittelfranken

33, 34

Gemeinde		Fläche	Haus- halte	Wohnbevölkerung am				Köör- dinaten schlüssel	Stati- stische Kenn- ziffer	
				27.5.1970			6.6.1961			
Namen	Post- leit- zahl			qkm	Anzahl					Einw./qkm
		männlich	weiblich		insgesamt					
Badanhausen	8831	7,43	71	125	152	277	37,7	279	4460/5431	115
Biberg	8831	4,04	44	107	96	203	50,2	187	4457/5418	116
Biesenhard	8831	7,83	56	141	131	272	34,7	243	4437/5410	117
Bitz	8071	5,50	39	83	77	160	29,1	141	4464/5423	118
Bohmfeld	8831	15,14	189	391	424	815	53,8	700	4454/5414	119
Bohming	8831	3,80	73	142	139	281	73,9	231	4454/5424	120
Breitenfurt	8831	5,51	93	146	152	298	54,1	257	4434/5416	121
Buch	8831	2,58	21	56	62	118	45,7	97	4458/5425	122
Buchenhüll	8833	5,08	37	80	89	169	33,3	144	4445/5420	123
Buxheim	8831	13,36	286	532	539	1 071	80,2	951	4448/5408	124
Denkendorf	8071	11,07	302	519	570	1 089	98,4	858	4460/5421	125
Dörrdorf	8071	5,66	91	160	183	343	60,6	304	4462/5423	127
Dollnstein, Markt	8831	16,19	442	610	675	1 285	79,4	1 329	4432/5416	126
Dunsdorf	8831	2,31	33	73	70	143	61,9	126	4459/5418	128
Eberswang	8831	5,09	34	82	62	144	28,3	176	4433/5418	129
Egweil	8831	9,39	212	374	370	744	79,2	706	4444/5406	130
Enkering	8831	13,44	150	281	297	578	43,0	549	4453/5428	131
Erlingshofen	8831	9,72	51	106	130	236	24,3	235	4449/5428	132
Gelbelsee	8831	5,81	71	158	188	346	59,6	300	4459/5423	134
Gungolding	8831	6,72	80	158	152	310	46,1	293	4452/5421	136
Haunstetten	8831	8,86	72	167	163	330	37,2	352	4457/5431	139
Hirnstetten	8831	6,27	33	92	83	175	27,9	175	4448/5426	140
Hitzhofen	8831	8,42	220	442	445	887	105,3	748	4450/5412	141
Hofstetten	8831	25,44	135	284	296	580	22,8	522	4451/5415	142
Inching	8831	3,51	24	64	48	112	31,9	107	4446/5418	143
Irfersdorf	8431	6,23	69	143	131	274	44,0	288	4461/5429	144
Irlahull	8831	4,40	38	111	89	200	45,5	191	4458/5426	145
Kinding, Markt	8831	8,50	131	201	213	414	48,7	436	4455/5430	146
Kipfenberg, Markt	8831	5,57	603	818	959	1 777	319,0	1 747	4456/5424	147
Konstein	8831	6,29	328	471	510	981	156,0	989	4432/5410	148
Landershofen	8833	4,88	139	228	242	470	96,3	127	4444/5416	149
Lippertshofen	8831	5,45	106	185	203	388	71,2	249	4453/5411	150
Marienstein	8833	4,12	254	654	429	1 083	262,9	748	4439/5418	151
Meilenhofen	8831	5,69	71	134	137	271	47,6	243	4440/5407	152
Mockenlohe	8831	7,79	137	227	248	475	61,0	404	4443/5410	153
Mornsheim, Markt	8831	10,15	388	557	590	1 147	113,0	1 137	4427/5415	154
Mühlheim	8831	9,36	119	188	198	386	41,2	423	4426/5414	155
Nassenfels, Markt	8831	5,93	182	360	350	710	119,7	622	4443/5407	156
Obereichstatt	8831	4,90	210	308	302	610	124,5	651	4437/5418	157
Oberemmdorf	8431	3,58	21	51	47	98	27,4	113	4460/5427	158
Ochsenfeld	8831	18,34	137	252	267	519	28,3	522	4438/5413	160
Pfahldorf	8831	11,20	74	193	208	401	35,8	400	4451/5425	161
Pfalzpaint	8831	5,48	77	138	149	287	52,4	271	4451/5422	162
Pfünz	8831	3,40	83	166	162	328	96,5	282	4446/5417	163
Pietenfeld	8831	14,01	174	279	300	579	41,3	598	4444/5414	164
Pollenfeld	8831	12,30	155	332	386	718	58,4	652	4442/5423	165
Preith	8833	14,54	102	223	227	450	30,9	430	4442/5420	166
Rapperszell	8831	3,84	29	66	85	151	39,3	139	4448/5422	167
Rieshofen	8831	5,48	28	74	79	153	27,9	149	4449/5422	168
Schelldorf	8831	5,68	80	147	169	316	55,6	292	4457/5417	170
Schernfeld	8831	20,60	369	725	705	1 430	69,4	1 337	4434/5419	171
Schonbrunn	8071	1,85	45	81	81	162	87,6	148	4462/5420	173
Seuversholz	8831	8,31	71	158	173	331	39,8	339	4440/5424	175
Sornhull	8831	4,44	26	68	62	130	29,3	124	4447/5423	187
Tauberfeld	8831	9,15	142	261	254	515	56,3	444	4447/5410	176
Unteremmdorf	8831	3,88	30	55	59	114	29,4	119	4459/5428	177
Wachenzell	8831	7,63	57	130	129	259	33,9	277	4444/5425	178
Walting	8831	7,05	64	126	128	254	36,0	236	4449/5420	179
Wasserzell	8831	2,69	150	229	266	495	184,0	493	4439/5416	180
Weigersdorf	8831	3,28	31	64	74	138	42,1	149	4441/5423	181
Weilheim, Markt	8831	19,72	388	602	638	1 240	62,9	1 208	4433/5409	182
Wintershof	8833	5,69	89	134	139	273	48,0	268	4440/5419	183
Wolkertshofen	8831	6,83	70	163	141	304	44,5	305	4446/5407	184
Workerszell	8831	14,76	139	276	275	551	37,3	567	4438/5421	185
Zandt	8071	4,90	135	262	258	520	106,1	482	4463/5421	186
Gemeindefreie Gebiete		77,00								444
Affenthal									4446/5421	444
Beixenhart									4431/5413	444
Bohmfelder Forst									4455/5417	444
Gungoldinger Forst									4453/5419	444
Haunstetter Forst									4459/5433	444
Hellerbergerforst									4445/5412	444
Kipfenberger Forst									4457/5423	444
Mandlach									4461/5430	444
Park									4437/5415	444
Schernfelder Forst									4433/5422	444
Staudach									4458/5420	444
Workerszeller Forst									4436/5425	444
Zusammen		614,48	8 714	15 752	16 226	31 978	52,0	29 785		

34 Landkreis Erlangen

Sitz der Kreisverwaltung: Erlangen, Stadt

Ämtliches Kraftfahrzeugkennzeichen: ER

AG: Erlangen; — LG: Nurnberg - Furth; — OLG, ArG, SG: Nurnberg; — VG: Ansbach; — AA: Nurnberg; — FA: Erlangen; — OFD: Nurnberg; — ZA: Erlangen; — HZA: Nurnberg - Furth; — HK, IuHK, OPD: Nurnberg; — StA: Gem. bilden jeweils einen eigenen Standesamtsbezirk; — KWE: Nurnberg.

Gemeinde		Fläche	Haus- halte	Wohnbevölkerung am				Koor- dinaten schlüssel	Stati- stische Kenn- ziffer	
				27.5.1970			6.6.1961			
				mannlich	weiblich	insgesamt				
Namen	Post- leit- zahl	qkm	Anzahl			Einw./qkm	Anzahl			
Adlitz	8521	1,48	38	73	87	160	108,1	162	4432/5500	111
Atzelsberg	8521	2,54	95	139	145	284	111,8	210	4431/5499	112
Baiersdorf, Stadt	8523	6,72	1 076	1 355	1 508	2 863	426,0	3 010	4430/5503	113
Brand	8501	3,01	283	442	460	902	299,7	784	4441/5494	114
Bubenreuth	8521	4,12	1 229	1 622	1 792	3 414	828,6	2 884	4429/5500	115
Buckenhof	8520	1,38	763	1 080	1 036	2 116	1 533,3	1 270	4431/5496	116
Eltersdorf	8521	6,18	853	1 249	1 295	2 544	411,7	1 549	4427/5491	117
Eschenau, Markt	8501	5,34	583	833	881	1 714	321,0	1 688	4442/5493	118
Forth	8501	2,22	736	981	1 081	2 062	928,8	2 024	4444/5496	119
Frauenaurach	8521	5,49	1 086	1 674	1 611	3 285	598,4	2 120	4425/5493	120
Großgeschaidt	8501	2,34	110	174	196	370	158,1	336	4440/5492	121
Heroldsberg, Markt	8501	7,21	2 104	2 631	3 050	5 681	787,9	4 648	4439/5489	122
Hüttendorf	8501	4,75	71	133	136	269	56,6	246	4425/5590	123
Kalchreuth	8501	9,47	531	794	825	1 619	171,0	1 499	4437/5492	124
Kleingeschaidt	8501	1,49	67	105	93	198	132,9	180	4441/5492	125
Kleinseebach	8521	515	185	301	325	626	121,6	448	4428/5502	126
Kriegenbrunn	8521	4,83	150	316	250	566	117,2	385	4424/5492	127
Marloffstein	8521	2,61	193	309	328	637	244,1	492	4432/5499	128
Mohrendorf	8521	8,02	496	828	703	1 531	190,9	1 338	4428/5501	129
Oberschollenbach	8501	2,57	97	159	163	322	125,3	261	4440/5493	130
Rockenhof	8501	1,37	72	129	125	254	185,4	181	4438/5493	131
Rosenbach	8521	3,08	29	68	58	126	40,9	131	4435/5597	132
Spardorf	8521	3,22	444	608	637	1 245	386,6	756	4432/5498	133
Tennenlohe	8521	4,19	741	1 076	1 164	2 240	534,6	1 076	4430/5491	134
Unterschöllnbach	8501	1,29	34	47	56	103	79,8	126	4440/5494	135
Uttenreuth	8521	4,23	812	1 215	1 284	2 499	590,8	2 038	4433/5497	136
Weiherr	8521	1,68	123	205	202	407	242,3	299	4435/5496	137
Wellerstadt	8523	1,70	296	446	465	911	535,9	704	4430/5504	138
Gemeindefreie Gebiete		104,87						18		444
Behringsdorfer Forst									4442/5485	444
Buckenhofer Forst									4433/5494	444
Dormitzer Forst									4435/5493	444
Erlenstegener Forst									4439/5485	444
Forst Tennenlohe									4431/5492	444
Geschaidt									4441/5489	444
Gunthersbuhler Forst									4443/5488	444
Kalchreuther Forst									4436/5490	444
Klosterwald									4423/5494	444
Kraftshofer Forst									4436/5488	444
Neunhofer Forst									4433/5489	444
Rückersdorfer Forst									4445/5487	444
Zusammen		212,55	13 297	18 992	19 956	38 948	183,2	30 863		

35 Landkreis Feuchtwangen

Sitz der Kreisverwaltung: Feuchtwangen, Stadt

Amtliches Kraftfahrzeugkennzeichen: FEU

AG: Dinkelsbühl f.d. Gem. 111, 112, 115, 117, 120 bis 123, 127, 128, 134, 136, 141, 145, 146, 154, 155, 156, 159, 160 Gunzenhausen f.d. Gem. 113, 124, u.f.d. gemfr. Gebiet Unterer Wald, Ansbach f. übr. Gem. u. f. übr. gemfr. Gebiete; — LG: Ansbach; — OLG, ArG, SG: Nürnberg; — VG, AA: Ansbach; — FA: Dinkelsbühl f.d. Gem. 111, 112, 115, 117, 120 bis 123, 127, 128, 134, 136, 141, 145, 146, 154, 155, 156, 159, 160, Gunzenhausen f.d. Gem. 113, 124 u.f.d. gemfr. Gebiet Unterer Wald, Ansbach f. übr. Gem. u. f. übr. gemfr. Gebiete; — OFD: Nürnberg; — ZA: Weißenburg i. Bay. f.d. Gem. 113, 161, Ansbach f. übr. Gem.; — HZA: Nürnberg - Fürth; — HK, LuHK: Nürnberg; — OPD: Stuttgart f.d. Gemeindeteil Gumpenweiler i.d. Gem. 127, Nürnberg f. übr. Gem. u. f. übr. Teile d. Gem. 127; — StA: Gem. bilden jeweils einen eigenen Standesamtsbezirk; — KWE: Ansbach.

Aichau	8802	12,73	115	256	254	510	40,1	504	3604/5451	111
Aichenzell	8805	16,77	123	248	238	486	29,0	470	3598/5447	112
Arberg, Markt	8821	17,41	363	677	723	1 400	80,4	1 335	4400/5447	113
Aurach	8801	13,58	323	531	566	1 097	80,8	987	3603/5458	114
Banzenweiler	8805	11,77	65	147	154	301	25,6	312	3595/5451	115
Bechhofen, Markt	8802	11,81	970	1 366	1 536	2 902	245,7	2 643	4394/5448	116
Breitenau	8801	15,55	166	370	398	768	49,4	733	3591/5453	117
Burgoberbach	8802	4,09	470	703	827	1 530	374,1	1 239	4397/5457	118
Claffheim	8802	6,38	80	167	181	348	54,5	312	4397/5458	119
Dentlein a. Forst, Markt	8801	16,27	540	1 139	1 180	2 319	142,5	1 239	3594/5453	120
Dorfgrüningen	8801	11,88	134	250	292	542	45,6	557	3594/5453	121
Elbersroth	8801	11,24	132	277	255	532	47,3	561	3604/5454	122
Feuchtwangen, Stadt	8805	7,53	2 037	2 639	2 958	5 597	743,3	4 507	3596/5448	123
Gern	8821	6,18	70	157	161	318	51,5	312	4403/5449	124
Großbreitenbrunn	8821	9,30	106	214	231	445	47,8	453	4403/5455	125
Großenried	8802	8,09	160	317	362	679	83,9	648	4397/5451	126
Haundorf	8801	7,31	84	150	167	317	43,4	328	3588/5448	127
Heilbronn	8805	9,29	91	223	234	457	49,2	442	3600/5449	128
Herrieden, Stadt	8801	8,90	874	1 173	1 337	2 510	282,0	2 251	4391/5456	129
Heuberg	8801	6,03	55	143	136	279	46,3	274	3608/5454	130
Hohenberg	8801	7,80	53	141	144	285	36,5	246	4392/5458	131
Kaudorf	8801	4,85	30	69	71	140	28,9	149	4393/5452	132
Krapfenau	8805	14,60	101	240	233	473	32,4	493	3600/5445	133
Lammelbach	8801	4,60	38	87	110	197	42,8	204	4391/5454	134
Larrieden	8801	8,64	80	149	161	310	35,9	321	3593/5444	135
Leidendorf	8821	13,92	140	309	315	624	44,8	655	4401/5455	136
Mörlach	8821	3,16	33	71	73	144	45,6	133	4399/5450	137
Mosbach	8805	16,55	140	327	312	639	38,6	662	3592/5447	138
Neunstetten	8801	10,53	139	297	302	599	56,9	522	3606/5459	139
Neuses	8802	3,31	82	189	177	366	110,6	315	4397/5456	140

09 Bayern
5 RB Mittelfranken

35 – 37

Gemeinde		Fläche	Haus halte	Wohnbevölkerung am				Koor- di-naten schlüssel	Stati- stische Kenn- ziffer	
Namen	Post- leit- zahl			27.5.1970			6.6.1961			
				männlich	weiblich	insgesamt				
		qkm	Anzahl		Einw./qkm	Anzahl				
Niederoberbach	8802	3,31	65	134	115	249	75,2	273	4397/5454	144
Oberampfrach	8801	18,23	413	677	759	1 436	78,8	1 340	3587/5452	145
Oberschonbronn	8802	13,98	127	303	288	591	42,3	607	3606/5451	146
Ornbau, Stadt	8821	8,95	309	491	551	1 042	116,4	982	4402/5450	147
Rauenzell	8801	7,16	156	303	293	596	83,2	562	4394/5456	148
Roth	8801	3,10	28	70	61	131	42,3	126	4392/5456	149
Sachsbad	8802	9,10	85	196	171	367	40,3	359	4393/5451	150
Sommersdorf	8802	1,88	48	77	89	166	88,3	146	4397/5453	151
Stadel	8801	4,59	23	62	57	119	25,9	99	3605/5456	152
Thurnhofen	8801	3,81	85	173	187	360	94,5	345	3602/5449	154
Unterampfrach	8801	8,74	136	242	275	517	59,2	502	3588/5450	155
Vorderbreitenthann	8805	14,64	127	282	279	561	38,3	603	3599/5453	156
Waizendorf	8802	2,99	62	86	100	186	62,2	196	4393/5448	157
Werdenbach, Markt	8821	7,77	344	607	633	1 240	159,6	1 327	4401/5452	158
Weinberg	8801	14,24	255	516	550	1 066	74,9	1 000	3599/5456	159
Wieseth	8802	10,60	252	432	499	931	87,8	891	3608/5449	160
Wiesethbruck	8821	5,42	86	171	195	366	67,5	352	4399/5448	161
Gemeindefreie Gebiete		15,06								444
Aurach									3601/5457	444
Erl- u. Grunwald									3604/5455	444
Steinbach - Trudingen									4395/5455	444
Unterer Wald									4401/5446	444
Zusammen		453,64	10 395	17 848	19 190	37 038	81,6	34 340		

36 Landkreis Fürth

Sitz der Kreisverwaltung: Fürth, Stadt

Amtliches Kraftfahrzeugkennzeichen: FÜ

AG: Fürth, — LG: Nürnberg - Fürth; — OLG, ArG, SG: Nürnberg; — VG: Ansbach, — AA: Nürnberg; — FA: Fürth; — OFD: Nürnberg; — ZA: Schwabach f.d. Gem, 120, 121, Fürth f. ubr. Gem.; — HZA: Nürnberg - Fürth; — HK, IuHK, OPD: Nürnberg; — StA: Puschendorf f.d. Gem. 131 u.f.d. Gem. 169 i. Ldkr. Höchststadt a.d. Aisch, ubr. Gem. bilden jeweils einen eigenen Standesamtsbezirk; — KWE: Nürnberg.

Ammerndorf, Markt	8501	5,06	276	449	463	912	180,2	758	4417/5477	111
Boxdorf	8501	5,11	950	1 379	1 332	2 711	530,5	1 212	4429/5487	112
Bronnamburg	8501	6,76	376	479	533	1 012	149,7	810	4421/5479	113
Buchschwabach	8802	12,18	247	472	481	953	78,2	984	4419/5471	114
Cadolzburg, Markt	8501	5,23	1 393	1 779	2 032	3 811	728,7	3 480	4417/5481	115
Debernorf	8501	16,63	163	316	337	653	39,3	599	4413/5479	116
Fernabrunst	8501	11,99	157	277	298	575	48,0	577	4415/5474	117
Großgrundlach	8501	4,87	945	1 458	1 442	2 900	595,5	1 768	4429/5489	118
Großhabersdorf	8501	9,84	741	1 046	1 116	2 162	219,7	1 865	4412/5475	119
Großweismannsdorf	8501	7,35	180	320	306	626	85,2	557	4422/5472	120
Gutzberg	8504	7,87	136	209	236	445	56,5	432	4425/5473	121
Horbach	8506	9,02	196	363	371	734	81,4	697	4414/5485	122
Keidenzell	8506	13,21	180	336	340	676	51,2	570	4411/5482	123
Kirchfarnbach	8534	7,46	73	153	161	314	42,1	320	4408/5480	124
Langenzenn, Stadt	8506	11,68	1 837	2 525	2 696	5 221	447,0	4 794	4412/5485	125
Laubendorf	8534	13,16	173	354	365	719	54,6	664	4410/5485	126
Leichendorf	8501	10,94	607	851	862	1 713	156,6	1 513	4422/5478	127
Neunhof	8501	4,28	369	556	606	1 162	271,5	1 013	4431/5488	128
Oberasbach	8501	10,23	4 786	6 107	6 661	12 768	1 248,1	7 700	4424/5477	129
Obermichelbach	8501	9,30	110	224	225	449	48,3	411	4421/5489	130
Puschendorf	8501	3,37	295	440	608	1 048	311,0	699	4415/5489	131
Roßendorf	8501	9,26	90	173	163	336	36,3	303	4415/5482	132
Roßtal, Markt	8501	7,55	1 495	1 953	2 145	4 098	542,8	3 519	4419/5474	133
Sack	8510	2,44	629	914	868	1 782	730,3	946	4428/5486	134
Seukendorf	8510	8,51	318	492	515	1 007	118,3	748	4419/5484	135
Stadeln	8501	6,43	2 248	2 940	3 188	6 128	953,0	4 566	4426/5487	136
Steinbach	8501	15,14	491	763	760	1 523	100,6	1 143	4417/5479	137
Tuchenbach	8501	10,26	200	360	372	732	71,3	568	4418/5489	138
Unterschlausersbach	8501	10,17	86	175	180	355	34,9	384	4410/5476	139
Vach	8501	8,21	827	1 190	1 234	2 424	295,2	2 223	4425/5489	140
Weitsbronn	8501	10,19	1 514	2 085	2 249	4 334	425,3	3 308	4419/5487	141
Weinzierlein	8501	12,40	348	631	656	1 287	103,8	826	4419/5477	142
Weitersdorf	8501	8,22	174	295	307	602	73,2	474	4421/5475	143
Zirndorf, Stadt	8502	7,94	4 951	6 203	6 983	13 186	1 660,7	11 984	4424/5479	144
Gemeindefreies Gebiet		1,73								444
Buttendorfer Wald									4416/5475	444
Zusammen		303,99	27 561	38 267	41 091	79 358	261,1	62 415		

37 Landkreis Gunzenhausen

Sitz der Kreisverwaltung: Gunzenhausen, Stadt

Amtliches Kraftfahrzeugkennzeichen: GUN

AG: Gunzenhausen; — LG: Ansbach, — OLG, ArG, SG: Nürnberg; — VG: Ansbach; — AA: Weißenburg i. Bay.; — FA: Gunzenhausen; — OFD: Nürnberg; — ZA: Ansbach f.d. Gem. 111, 112, 113, 115, 116, 117, 119, 121, 122, 124, 126, 128, 129, 130, 133 bis 138, 143, 153, 157, 174, Weißenburg i. Bay. f. ubr. Gem.; — HZA: Nürnberg - Fürth; — HK, IuHK, OPD: Nürnberg; — StA: Gem. bilden jeweils einen eigenen Standesamtsbezirk; — KWE: Ansbach.

Absberg, Markt	8821	8,23	150	292	437	729	88,6	829	4418/5446	111
Aha	8821	6,71	130	228	239	467	69,6	402	4409/5441	112
Altenmühl	8823	5,04	401	540	623	1 163	230,8	1 152	4406/5448	113
Auernheim	8831	16,08	219	314	343	657	40,9	615	4412/5426	114

Gemeinde		Fläche	Haus- halte	Wohnbevölkerung am				Koor- di- na- ten schlüssel	Stati- stische Kenn- ziffer
				27.5.1970			6.6.1961		
				mannlich	weiblich	insgesamt			
Namen	Post- leitz- zahl	qkm	Anzahl			Einw./qkm	Anzahl		
Biederbach	8821	3,79	25	60	57	117	30,9	124	4407/5452
Buchelberg	8820	2,78	46	85	196	281	101,1	141	4409/5447
Cronheim	8821	7,67	154	244	260	504	65,7	561	4402/5441
Degersheim	8824	10,17	71	152	156	308	30,3	319	4411/5429
Dittenheim	8821	13,09	213	446	420	866	66,2	912	4412/5436
Döckingen	8831	13,07	201	314	334	648	49,6	653	4410/5423
Dornhausen	8821	4,19	47	97	111	208	49,6	226	4414/5440
Eichenberg	8820	4,23	37	88	95	183	43,3	187	4411/5449
Enderndorf	8821	9,08	74	162	167	329	36,2	342	4421/5447
Frickenfelden	8821	2,99	152	247	271	518	173,2	306	4412/5443
Funfbronn	8545	7,30	42	91	95	186	25,5	212	4418/5449
Gerbersdorf	8821	4,05	22	59	60	119	29,4	118	4406/5454
Gnotzheim, Markt	8821	10,21	123	271	290	561	54,9	543	4406/5437
Gräfensteinberg	8821	14,93	162	317	347	664	44,5	631	4413/5447
Gunzenhausen, Stadt	8820	9,68	3 635	4 297	5 716	10 013	1 034,4	9 283	4409/5443
Haundorf	8820	8,19	100	204	196	400	48,8	451	4410/5450
Hechlingen	8831	17,29	190	338	379	717	41,5	736	4407/5427
Heidenheim, Markt	8824	18,86	385	528	606	1 134	60,1	1 309	4408/5432
Hirschbach	8821	6,27	42	92	101	193	30,8	208	4404/5450
Hohenstrudingen	8824	5,98	47	132	113	245	41,0	233	4405/5430
Hüssingen	8821	6,27	57	129	132	261	41,6	254	4404/5427
Ismannsdorf	8802	3,92	37	84	96	180	45,9	208	4411/5456
Kalbensteinberg	8821	10,75	106	227	268	495	46,0	506	4416/5450
Kurzenaltheim	8831	3,85	42	91	94	185	48,1	191	4411/5433
Laubenzedel	8821	5,80	116	199	241	440	75,9	427	4409/5446
Markt Berolzheim, Markt	8831	12,84	403	613	684	1 297	101,0	1 323	4415/5431
Meinheim	8831	9,63	149	282	305	587	61,0	617	4413/5434
Merkendorf, Stadt	8821	8,87	363	656	710	1 366	154,0	1 222	4405/5453
Mittleschenbach	8821	10,52	327	663	637	1 300	123,6	1 134	4412/5454
Neuenmühl	8823	2,65	123	193	207	400	150,9	368	4407/5447
Nordstetten	8821	2,72	28	67	62	129	47,4	146	4406/5439
Oberasbach	8821	4,16	62	130	140	270	64,9	254	4411/5442
Obererlbach	8821	2,73	151	229	245	474	173,6	444	4415/5451
Ostheim	8821	9,85	103	183	208	391	39,7	460	4404/5433
Pflaumfeld	8821	4,44	42	102	92	194	43,7	199	4408/5439
Pföfeld	8821	14,16	285	497	514	1 011	71,4	1 159	4415/5442
Pölsingen	8831	7,34	106	367	385	752	102,5	799	4406/5421
Reutern	8802	5,87	26	72	86	158	26,9	149	4408/5457
Sammenheim	8821	7,77	85	175	188	363	46,7	375	4409/5436
Sausenhofen	8821	3,89	44	83	87	170	43,7	179	4410/5438
Schlungenhof	8820	2,71	75	143	128	271	100,0	231	4408/5445
Seigenstadt	8802	4,70	28	64	80	144	30,6	134	4410/5453
Spielberg	8821	2,27	39	81	80	161	70,9	165	4406/5436
Steinhart	8821	5,26	53	105	96	201	38,2	222	4403/5426
Stetten	8821	5,37	56	109	126	235	43,8	282	4404/5439
Streudorf	8821	6,68	61	142	148	290	43,4	267	4405/5446
Thannhausen	8821	8,56	107	190	247	437	51,1	451	4419/5442
Theilenhofen	8821	9,10	104	206	237	443	48,7	442	4416/5439
Trendel	8831	4,19	45	93	100	193	46,1	217	4405/5421
Unterasbach	8821	3,17	51	90	99	189	59,6	204	4411/5440
Unterwurmloch	8821	8,57	262	457	490	947	110,5	633	4407/5442
Ursheim	8831	9,34	117	205	238	443	47,4	438	4406/5423
Wachstein	8821	3,38	28	60	64	124	36,7	135	4414/5439
Wald	8821	9,30	132	262	292	554	59,6	593	4405/5445
Westheim	8821	12,20	157	278	316	594	48,7	625	4402/5431
Wettelsheim	8831	15,34	466	707	767	1 474	96,1	1 500	4419/5427
Windischhausen	8831	8,02	67	110	135	245	30,5	247	4415/5426
Windsfeld	8821	4,59	57	112	111	223	48,6	272	4412/5439
Wolframs-Eschenbach, Stadt	8802	6,49	447	733	798	1 531	235,9	1 520	4407/5456
Wolfsbrunn	8831	2,85	28	50	54	104	36,5	100	4412/5432
Gemeindefreie Gebiete		36,64						43	
Brand									444
Grafensteinberger Wald									444
Grottenhof									444
Haundorfer Wald									444
Mönchswald m. Altenmühl									444
Weißenberg									444
Zusammen		514,64	11 703	18 837	21 599	40 436	78,6	39 628	

38 Landkreis Hersbruck

Sitz der Kreisverwaltung: Hersbruck, Stadt

Ämtliches Kraftfahrzeugkennzeichen. HEB

AG: Hersbruck; — LG: Nurnberg - Furth; — OLG, ArG, SG: Nurnberg; — VG: Ansbach; — AA: Nurnberg; — FA: Hersbruck; — OFD: Nurnberg; — ZA: Bayreuth f.d. Gem.
121, 124, 126, 145, 146, 147, 149, Nurnberg f. ubr. Gem.; — HZA: Bamberg u. Nurnberg - Furth; — HK, LuHK, OPD: Nurnberg; — StA: Velden f.d. Gem. 146, 147, ubr.
Gem. bilden jeweils einen eigenen Standesamtsbezirk; — KWE: Nurnberg.

Alfalter	8561	6,84	122	191	207	398	58,2	413	4462/5490	111
Alfeld	8561	7,08	240	361	396	757	106,9	740	4467/5477	112
Altensittenbach	8562	7,00	618	860	903	1 763	251,9	1 643	4457/5486	114
Artelschhofen	8561	5,98	126	180	220	400	66,9	426	4464/5493	115
Arzlohe	8561	10,60	82	169	165	334	31,5	326	4465/5483	116
Aspertshofen	8561	2,84	59	112	104	216	76,1	181	4459/5490	117
Breitenbrunn	8561	7,02	48	95	105	200	28,5	210	4460/5479	118

09 Bayern
5 RB Mittelfranken
38, 39

Gemeinde		Fläche	Haus- halte	Wohnbevölkerung am				Koor- dina- ten schlüssel	Stati- stische Kenn- ziffer	
				27 5.1970			6.6.1961			
Namen	Post- leit- zahl			qkm	Anzahl					Einw./qkm
			mannlich	weiblich	insgesamt					
Ellenbach	8561	6,06	128	189	309	498	82,2	508	4460/5484	119
Engelthal	8561	6,80	226	395	445	840	123,5	811	4457/5482	120
Enzendorf	8561	7,29	131	188	217	405	55,6	485	4462/5495	121
Eschenbach	8561	4,80	184	226	247	473	98,5	564	4463/5488	122
Forrenbach	8561	11,33	238	361	387	748	66,0	719	4464/5482	123
Grunreuth	8561	8,73	48	114	102	216	24,7	246	4467/5495	124
Happurg	8561	12,19	525	828	928	1 756	144,1	1 548	4462/5484	125
Hartenstein	8561	6,79	232	477	396	873	128,6	724	4466/5496	126
Hartmannshof	8561	3,59	362	510	550	1 060	295,3	1 114	4468/5485	127
Heldmannsberg	8561	6,01	41	76	97	173	28,8	205	4468/5481	128
Henfenfeld	8561	6,65	516	723	840	1 563	235,0	1 455	4456/5485	129
Hersbruck, Stadt	8562	8,46	3 264	3 664	4 497	8 161	964,7	8 310	4459/5486	130
Hohenstadt	8561	8,34	364	512	574	1 086	130,2	1 158	4463/5486	131
Hubmersberg	8561	9,98	95	151	167	318	31,9	345	4464/5488	132
Kainsbach	8561	10,02	120	217	213	430	42,9	429	4463/5482	133
Kirchensittenbach	8565	17,26	299	514	540	1 054	61,1	1 032	4458/5491	134
Kleedorf	8562	3,97	61	108	114	222	55,9	218	4460/5489	135
Kruppach	8561	4,41	44	82	92	174	39,5	159	4459/5482	136
Kucha	8561	4,90	63	124	124	248	50,6	237	4458/5477	137
Oberkrumbach	8561	4,61	66	127	124	251	54,4	249	4456/5490	138
Offenhausen	8561	9,51	203	389	403	792	83,3	769	4457/5479	139
Pollanden	8561	9,36	59	118	127	245	26,2	266	4467/5478	140
Pommelsbrunn	8561	6,40	496	628	744	1 372	214,4	1 353	4465/5486	141
Reichenschwand	8561	6,84	618	856	996	1 852	270,8	1 793	4455/5487	142
Sendelbach	8561	2,40	18	37	51	88	36,7	93	4454/5483	143
Thalheim	8561	6,48	116	212	220	432	66,7	409	4467/5481	144
Treuf	8561	17,62	108	211	211	422	24,0	385	4460/5495	145
Veiden, Stadt	8564	4,75	475	641	754	1 395	293,7	1 325	4465/5498	146
Viehofen	8564	8,88	32	67	80	147	16,6	141	4462/5500	147
Vorra	8561	9,27	316	456	512	968	104,4	955	4463/5492	148
Wallsdorf	8561	4,58	21	54	46	100	21,8	102	4460/5497	149
Gemeindefreies Gebiet		1,96								444
Hartenstein									4466/5497	444
Zusammen		287,60	10 764	15 223	17 207	32 430	112,8	32 046		

39 Landkreis Hilpoltstein

Sitz der Kreisverwaltung: Hilpoltstein, Stadt

Ämtliches Kraftfahrzeugkennzeichen: HIP

AG: Hilpoltstein; — LG: Nurnberg-Furth; — OLG, ArG, SG: Nurnberg; — VG: Ansbach; — AA: Weißenburg i. Bay.; — FA: Eichstatt f.d. Gem. 114, 122, 123, 128, 131, 143, 145, 157, 163, 170, 188, Hilpoltstein f. ubr. Gem. u. f. gemfr. Gebiete; — OFD: Nurnberg; — ZA: Schwabach f.d. Gem. 113, 115, 118, 119, 121, 126, 127, 132, 133, 134, 138 bis 141, 144, 149, 151, 154, 158, 160, 161, 162, 164, 166, 169, 171, 172, 182, 190, 192, 194, Weißenburg i. Bay. f. ubr. Gem.; — HZA: Nurnberg - Furth; — HK, IuHK: Nurnberg; — OPD: Regensburg f.d. Gemeindeteil Realsmuhle i.d. Gem. 121, f.d. Gemeindeteil Rabenhof i.d. Gem. 158, f.d. Gemeindeteile Rothenhof u. Schöllhof i.d. Gem. 160, f.d. Gemeindeteil Braunschhof i.d. Gem. 164, Nurnberg f. ubr. Gem. u. f. ubr. Teile der Gem. 121, 158, 160 u. 164; — StA: Laibstadt f.d. Gem. 150, 176, Zell f.d. Gem. 190, 194, ubr. Gem. bilden jeweils einen eigenen Standesamtsbezirk; — KWE: Nurnberg.

Aberzhausen	8541	3,89	28	55	60	115	29,6	129	4438/5442	111
Alfershausen	8541	5,72	110	185	213	398	69,6	470	4440/5442	112
Allersberg, Markt	8501	8,18	1 538	2 289	2 405	4 694	573,8	3 604	4444/5458	113
Altdorf	8831	6,38	33	78	81	159	24,9	151	4447/5428	114
Altenfelden	8501	11,99	57	125	129	254	21,2	267	4443/5459	115
Aue	8546	4,06	43	70	86	156	38,4	166	4445/5440	116
Biburg	8831	3,68	28	77	70	147	39,9	128	4440/5434	117
Birkach	8501	10,32	105	195	191	386	37,4	359	4441/5455	118
Brunnau	8501	6,72	41	80	78	158	23,5	163	4440/5458	119
Dixenhausen	8541	2,33	27	46	42	88	37,8	81	4446/5441	120
Ebenried	8501	14,38	118	273	284	557	38,7	526	4448/5454	121
Emsing	8831	8,48	52	103	123	226	26,7	215	4446/5429	122
Erkertshofen	8831	7,27	57	128	141	269	37,0	260	4443/5427	123
Esselberg	8546	4,73	21	50	52	102	21,6	96	4446/5434	124
Euerwang	8541	9,63	58	136	132	268	27,8	286	4450/5431	125
Eysolden, Markt	8541	6,46	195	372	375	747	115,6	749	4442/5444	126
Goggelsbuch	8501	4,54	56	118	135	253	55,7	264	4443/5455	127
Grafenberg	8541	4,72	36	99	103	202	42,8	182	4447/5432	128
Greding, Stadt	8541	13,25	845	1 217	1 377	2 594	195,8	1 794	4453/5435	129
Großhobing	8541	4,76	45	93	101	194	40,8	214	4448/5437	130
Großnottersdorf	8546	6,50	32	84	76	160	24,6	150	4444/5434	131
Hagenbuch	8541	3,39	31	69	78	147	43,4	139	4449/5445	132
Hagenich	8546	1,95	28	45	42	87	44,6	97	4444/5439	133
Harrlach	8501	3,76	29	38	45	83	22,1	94	4441/5461	134
Hausen	8541	4,01	42	93	95	188	46,9	171	4450/5445	135
Heideck, Stadt	8541	3,84	596	889	1 028	1 917	499,2	1 559	4436/5445	136
Herrnsberg	8541	5,50	43	108	87	195	35,5	199	4454/5438	137
Heuberg	8543	5,36	60	117	108	225	42,0	246	4441/5453	138
Hilpoltstein, Stadt	8543	11,38	1 748	2 588	2 591	5 179	455,1	4 311	4441/5451	139
Hofstetten	8543	9,84	134	258	228	486	49,4	276	4439/5450	140
Jahrsdorf	8541	6,48	59	135	139	274	42,3	259	4545/5449	141
Kaising	8541	3,56	22	49	53	102	28,7	110	4456/5434	142
Kaldorf	8831	5,46	62	173	156	329	60,3	306	4440/5428	143
Karm	8541	4,45	31	71	65	136	30,6	135	4449/5446	144
Kesselberg	8831	6,51	42	85	99	184	28,3	196	4440/5431	145
Kleinlobing	8541	3,60	40	70	81	151	41,9	138	4447/5438	146
Kleinnottersdorf	8541	4,70	19	56	52	108	23,0	115	4452/5442	147
Kraftsbuch	8541	7,06	42	108	114	222	31,4	233	4448/5434	148

Gemeinde		Fläche	Haus- halte	Wohnbevölkerung am				Koor- dinaten schlussel	Stati- stische Kenn- ziffer	
				27 5 1970			6.6.1961			
Namen	Post- leitz- zahl			mannlich	weiblich	insgesamt				
	qkm	Anzahl			Einw./qkm	Anzahl				
Laffenau	8541	4,07	150	232	250	482	118,4	377	4436/5448	149
Laibstadt	8541	9,49	81	202	216	418	44,0	386	4436/5441	150
Lampersdorf	8501	6,55	36	81	87	168	25,6	160	4444/5455	151
Landersdorf	8546	6,56	33	77	72	149	22,7	174	4445/5437	152
Landerzhofen	8541	7,39	42	102	114	216	29,2	206	4456/5436	153
Lay	8541	4,45	36	93	93	186	41,8	163	4447/5446	154
Liebenstadt	8541	12,22	98	212	257	469	38,4	469	4433/5445	155
Lohen	8541	1,84	37	73	58	131	71,2	133	4447/5442	156
Mantlach	8831	6,68	21	62	69	131	19,6	128	4443/5431	157
Meckenhausen	8541	8,21	174	310	335	645	78,6	564	4448/5449	158
Mettendorf	8541	2,94	24	41	37	78	26,5	82	4453/5433	159
Michelbach	8541	4,41	34	93	93	186	42,2	177	4449/5451	160
Mindorf	8541	3,58	30	73	60	133	37,2	143	4444/5447	161
Mörlach	8543	3,09	76	121	130	251	81,2	230	4445/5452	162
Morsdorf	8541	7,32	82	171	183	354	48,4	329	4448/5452	164
Morsbach	8546	4,49	33	71	72	143	31,8	127	4445/5432	163
Obermassing	8541	8,31	154	283	273	556	66,9	506	4449/5442	165
Österberg	8541	3,93	23	47	52	99	25,2	125	4452/5440	168
Offenbau	8541	5,31	110	197	180	377	71,0	377	4446/5443	166
Ohlangen	8541	3,75	26	62	54	116	30,9	130	4440/5439	167
Patersholz	8543	5,77	25	58	69	127	22,0	117	4443/5448	169
Petersbuch	8831	8,68	55	151	137	288	33,2	296	4441/5427	170
Pierheim	8541	4,67	37	73	74	147	31,5	146	4446/5450	171
Pyras	8541	3,13	48	99	93	192	61,3	236	4443/5446	172
Reinwarzhofen	8546	2,42	21	34	33	67	27,7	74	4441/5438	173
Röckenhofen	8541	6,62	50	137	114	251	37,9	247	4452/5438	174
Rottenbach	8541	13,95	426	680	692	1 372	98,4	1 248	4429/5447	175
Rudletzhof	8541	2,26	20	39	39	78	34,5	77	4436/5443	176
Ruppmannsburg	8546	6,01	35	88	83	171	28,5	176	4441/5437	177
Schloßberg	8541	4,35	43	84	94	178	40,9	167	4434/5442	178
Schutzensdorf	8546	4,84	22	62	52	114	23,6	120	4447/5435	179
Schwimmbach	8546	5,75	50	116	87	203	35,3	211	4445/5442	180
Selingsstadt	8541	5,25	45	95	99	194	37,0	197	4438/5444	181
Sindersdorf	8541	2,46	21	66	60	126	51,2	127	4447/5448	182
Stadelhofen	8831	4,86	18	54	53	107	22,0	99	4441/5433	184
Stauf	8541	5,39	46	86	100	186	34,5	200	4442/5443	185
Thalmässing, Markt	8546	7,19	609	837	970	1 807	251,3	1 751	4443/5440	186
Tiefenbach	8541	5,96	28	49	57	106	17,8	121	4440/5444	187
Titting, Markt	8831	5,81	116	206	231	437	75,2	409	4442/5429	188
Untermassing	8541	7,80	92	172	187	359	46,0	366	4448/5440	189
Unterrödel	8541	4,57	55	99	106	205	44,9	168	4440/5447	190
Waizenhofen	8546	5,29	24	58	69	127	24,0	117	4443/5437	191
Weinsfeld	8541	4,53	71	120	143	263	58,1	258	4446/5446	192
Wengen	8831	4,72	41	85	89	174	36,9	178	4439/5436	193
Zell	8541	2,26	51	117	303	420	185,8	421	4440/5446	194
Gemeindefreie Gebiete		27,89								444
Brand u. Thannach									4447/5457	444
Brunnau									4439/5460	444
Buchleite									4440/5457	444
Hoglach									4439/5452	444
Laffenauer Wald									4435/5447	444
Sauerloh u. Wolfsmoos									4447/5459	444
Zusammen		515,86	9 902	17 093	18 034	35 127	68,1	31 351		

40 Landkreis Lauf a.d. Pegnitz

Sitz der Kreisverwaltung: Lauf a.d. Pegnitz, Stadt

Amtliches Kraftfahrzeugkennzeichen. LAU

AG: Lauf a.d. Pegnitz; — LG: Nürnberg - Furth; — OLG, ArG, SG: Nürnberg; — VG: Ansbach; — AA: Nürnberg; — FA: Hersbruck; — OFD, ZA: Nürnberg; — HZA: Nürnberg - Furth; — HK, IuHK, OPD: Nürnberg; — StA: Gunthersbühl f.d. Gem. 121, 133, ubr. Gem. bilden jeweils einen eigenen Standesamtsbezirk; — KWE: Nürnberg.

Beerbach	8501	4,12	61	108	124	232	56,3	231	4443/5491	111
Behringersdorf	8501	2,79	1 251	1 515	1 716	3 231	1 158,1	3 280	4442/5483	112
Benzendorf	8561	3,87	33	82	77	159	41,1	161	4447/5496	113
Bullach	8561	2,08	88	173	194	367	176,4	350	4446/5493	114
Dehnberg	8561	4,42	63	103	95	198	44,8	212	4448/5489	115
Diepoldsdorf	8561	4,99	132	216	228	444	89,0	452	4454/5497	116
Eckenhaid	8501	3,98	416	669	727	1 396	350,8	782	4444/5494	117
Freirottenbach	8561	4,30	35	91	83	174	40,5	178	4449/5496	118
Germersberg	8561	6,05	68	129	137	266	44,0	255	4449/5494	119
Großbellhofen	8561	3,85	108	197	210	407	105,7	327	4450/5493	120
Gunthersbühl	8501	3,54	90	167	156	323	91,2	272	4444/5489	121
Hedersdorf	8561	5,02	119	204	210	414	82,5	411	4452/5493	122
Herpersdorf	8561	5,78	125	254	235	489	84,6	417	4446/5494	123
Heuchling	8560	3,46	756	963	1 000	1 963	567,3	1 460	4449/5487	124
Hormersdorf	8561	8,37	54	110	96	206	24,6	226	4457/5497	125
Huttenbach	8561	4,15	320	463	514	977	235,4	1 049	4452/5497	126
Kersbach	8561	4,23	82	130	141	271	64,1	298	4454/5490	127
Kirchrötenbach	8561	0,56	59	99	118	217	387,5	205	4447/5494	128
Lauf a.d. Pegnitz, Stadt	8560	12,82	5 924	7 291	8 590	15 881	1 238,8	12 063	4448/5486	129
Neunhof	8501	6,55	207	325	342	667	101,8	602	4444/5491	130
Neunkirchen a. Sand	8561	3,03	747	981	1 007	1 988	656,1	1 695	4451/5488	131
Oberndorf	8561	7,07	62	109	114	223	31,5	264	4451/5499	132

09 Bayern
5 RB Mittelfranken
40, 41

Gemeinde		Fläche	Haus- halte	Wohnbevölkerung am					Koor- di- naten schlüssel	Stati- stische Kenn- ziffer
				27.5.1970			6.6.1961			
Namen	Post- leit- zahl			mannlich	weiblich	insgesamt				
		qkm	Anzahl			Einw./qkm	Anzahl			
Oedenberg	8501	1,36	25	40	50	90	66,2	99	4442/5489	133
Osternohe	8561	8,65	164	290	315	605	69,9	576	4454/5495	134
Ottensoos	8561	10,02	506	782	826	1 608	160,5	1 521	4452/5486	135
Rothenbach a.d. Pegnitz, Stadt	8505	8,13	3 730	5 356	5 401	10 757	1 323,1	9 713	4445/5483	137
Rollhofen	8561	2,87	287	441	472	913	318,1	622	4452/5490	136
Ruckersdorf	8501	3,56	1 463	1 862	2 167	4 029	1 131,7	3 603	4445/5484	138
Schnaittach, Markt	8563	6,08	1 451	1 890	2 337	4 227	695,2	3 874	4452/5492	139
Schönberg	8561	4,68	333	517	561	1 078	230,3	947	4450/5484	140
Siegersdorf	8561	3,56	42	108	100	208	58,4	189	4455/5491	141
Simmelsdorf	8561	5,93	231	344	368	712	120,1	627	4452/5496	142
Simonsohofen	8561	8,82	148	244	285	529	60,0	475	4447/5491	143
Speikern	8561	4,01	207	326	326	652	162,6	484	4452/5488	144
Utzmannsbach	8561	1,30	34	68	47	115	88,5	119	4454/5498	145
Weigenhofen	8561	6,24	83	144	150	294	47,1	277	4451/5483	146
Wetzendorf	8560	2,54	125	204	262	466	183,5	417	4447/5485	147
Gemeindefreie Gebiete		6,37								444
Osternohe									4453/5495	444
Schleicherholz									4450/5492	444
Schnaittach									4453/5492	444
Schonberg									4449/5482	444
Zusammen		189,15	19 629	26 985	29 781	56 776	300,2	49 533		

41 Landkreis Neustadt a.d. Aisch

Sitz der Kreisverwaltung: Neustadt a.d. Aisch, Stadt

Ämtliches Kraftfahrzeugkennzeichen: NEA

AG: Furth f.d. Gem. 119, 120, 122, 128, 131, 132, 134, 136, 137, 141, 143, 147, 148, 149, 151, 152, 153, 156, 158, 159, 162, 163, 165, 168, 173, 184, 188, 192, 193, u.f.d. gemfr. Gebiete Hirschberg u. Schußbacher Forst, Neustadt a.d. Aisch f. übr. Gem. u. f. übr. gemfr. Gebiete; — LG: Nürnberg - Furth; — OLG, ArG, SG: Nürnberg; — VG, AA: Ansbach; — FA: Furth f.d. Gem. 128, 137, 147, 151, 158, 163, 165, 168, 173, 188, 193 u.f.d. gemfr. Gebiet Hirschberg, Neustadt a.d. Aisch f. übr. Gem. u. f. übr. gemfr. Gebiete; — OFD: Nürnberg; — ZA: Ansbach f.d. Gem. 128, Fürth f.d. Gem. 122, 131, 137, 147, 149, 151, 152, 153, 156, 158, 162, 163, 165, 168, 184, 188, 193, Neustadt a.d. Aisch f. übr. Gem.; — HZA: Nürnberg - Furth; — HK, IuHK, OPD: Nürnberg; — StA: Gem. bilden jeweils einen eigenen Standesamtsbezirk; — KWE: Nürnberg.

Abtsreuth	8531	7,84	39	81	90	171	21,8	202	4397/5504	111
Altershausen	8531	11,35	56	109	123	232	20,4	282	4399/5505	112
Baudenbach, Markt	8531	13,44	152	249	291	540	40,2	555	4394/5500	114
Beerbach	8531	5,69	64	127	149	276	48,5	317	4396/5491	115
Bergtheim	8531	1,69	34	68	69	137	81,1	132	4402/5502	116
Birkenfeld	8531	3,76	128	189	221	410	109,0	467	4396/5494	117
Birnbaum	8531	3,02	66	104	114	218	72,2	229	4407/5500	118
Brauersdorf	8535	4,61	39	85	77	162	35,1	158	4409/5489	119
Brunn	8531	4,85	143	254	267	521	107,4	516	4407/5494	120
Buchklingen	8535	2,17	15	35	33	68	31,3	81	4404/5490	122
Dachsbach, Markt	8531	4,76	223	323	350	673	141,4	662	4407/5502	123
Demantsfurth	8531	3,64	59	131	112	243	66,8	272	4408/5504	124
Dettendorf	8531	4,99	62	132	120	252	50,5	249	4404/5496	125
Diespeck	8531	9,57	712	1 002	1 085	2 087	218,1	1 845	4401/5497	127
Dietenhofen, Markt	8501	26,91	774	1 330	1 280	2 610	97,0	2 272	4405/5475	128
Dietersheim	8531	9,28	212	368	395	763	82,2	492	4394/5493	129
Dürrnbuch	8535	5,16	51	93	125	218	42,2	217	4407/5488	131
Ebersbach	8531	5,38	32	61	67	128	23,8	142	4409/5494	132
Eckenberg	8531	7,64	53	111	101	212	27,7	212	4412/5494	134
Emskirchen, Markt	8535	13,66	864	1 127	1 286	2 413	176,6	2 188	4407/5492	136
Eschenbach	8531	6,79	94	170	172	342	50,4	342	4404/5484	137
Gerhardshofen	8531	9,92	121	195	218	413	41,6	428	4406/5501	139
Göttelhof	8531	3,88	31	63	56	119	30,7	122	4406/5497	140
Gunzendorf	8531	6,68	48	91	98	189	28,3	221	4409/5492	141
Gutenstetten	8531	9,05	132	260	238	498	55,0	514	4401/5499	142
Hagenbuchach	8501	6,88	175	257	277	534	77,6	515	4412/5490	143
Hambühl	8531	3,95	59	97	97	194	49,1	230	4395/5499	144
Herrnneuses	8531	5,27	67	130	137	267	50,7	248	4402/5492	146
Hirschneuses	8534	5,60	41	94	103	197	35,2	210	4404/5479	147
Hoholz	8531	5,98	51	69	76	145	24,2	195	4407/5496	148
Jobstgreuth	8531	3,91	37	92	86	178	45,5	186	4393/5486	149
Kastel	8531	6,85	49	97	121	218	31,8	227	4410/5499	150
Katterbach	8534	7,68	58	128	133	261	34,0	289	4406/5481	151
Kirchfembach	8506	4,18	76	142	138	280	67,0	250	4413/5487	152
Klausaurach	8531	5,23	26	68	61	129	24,7	141	4398/5487	153
Linden	8531	6,95	99	173	193	366	52,7	405	4397/5486	156
Markt Erlbach, Markt	8531	24,91	803	1 193	1 285	2 478	99,5	2 392	4402/5485	158
Mausdorf	8501	7,55	56	111	119	230	30,5	217	4413/5491	159
Monchsberg	8531	2,87	25	60	51	111	38,7	109	4396/5503	160
Munchsteinach	8531	6,64	210	315	342	657	98,9	584	4398/5502	161
Neidhardswinden	8531	4,90	41	103	99	202	41,2	200	4405/5488	162
Neudorf	8501	5,83	28	74	58	132	22,6	123	4404/5477	163
Neuebersbach	8531	1,66	27	60	58	118	71,1	124	4400/5503	164
Neuhof a.d. Zenn, Markt	8501	12,27	312	575	606	1 181	96,3	1 030	4401/5481	165
Neustadt a.d. Aisch, Stadt	8530	26,15	3 586	4 180	5 064	9 244	353,5	9 408	4400/5495	166
Oberfeldbrecht	8501	9,31	53	120	129	249	26,7	252	4401/5479	168
Oberhöchstadt	8531	5,99	95	155	199	354	59,1	371	4406/5502	169
Pahres	8531	4,20	37	73	68	141	33,6	162	4403/5499	171
Peppenhochstadt	8531	5,19	78	159	153	312	60,1	325	4410/5503	172
Pirkach	8501	3,43	47	90	92	182	53,1	199	4413/5490	173

Gemeinde		Fläche	Haus- halte	Wohnbevölkerung am				Koor- di- na- ten schlüssel	Stati- stische Kenn- ziffer	
Namen	Post- leit- zahl			27.5.1970			6.6.1961			
				mannlich	weiblich	insgesamt				
		qkm	Anzahl			Einw./qkm	Anzahl			
Rauschenberg, Markt	8531	2,27	82	144	169	313	137,9	300	4404/5503	174
Reinhardshofen	8531	6,61	63	109	134	243	36,8	244	4403/5500	175
Rennhofen	8535	5,48	32	70	74	144	26,3	139	4403/5492	176
Rockenbach	8531	1,60	27	61	50	111	69,4	108	4402/5502	177
Roßbach	8531	1,84	22	55	43	98	53,3	104	4396/5503	178
Schauerheim	8531	7,27	122	229	233	462	63,5	434	4396/5494	180
Schellert	8531	3,31	47	84	92	176	53,2	187	4400/5491	181
Schornweisach	8531	9,14	105	203	213	416	45,5	477	4403/5505	182
Siedelbach	8531	7,43	35	88	82	170	22,9	190	4406/5487	184
Stubach	8531	7,89	158	264	292	556	70,5	513	4399/5498	185
Tragelhöchstadt	8531	2,02	25	48	51	99	49,0	119	4405/5504	186
Traishöchstadt	8531	7,55	36	57	80	137	18,1	169	4410/5502	187
Trautskirchen	8501	9,45	185	387	400	787	83,3	860	4399/5481	188
Uehlfeld, Markt	8531	11,21	411	567	556	1 123	100,2	972	4408/5505	189
Unternesselbach	8531	8,32	95	196	211	407	48,9	405	4392/5495	190
Wilhelmsdorf	8531	2,39	310	412	445	857	358,6	742	4407/5492	192
Wilhermsdorf, Markt	8534	12,72	1 156	1 620	1 758	3 378	265,6	3 285	4407/5484	193
Willmersbach	8531	1,72	51	113	119	232	134,9	214	4407/5498	194
Gemeindefreie Gebiete		15,54								444
Alterhahn u. Hermesbach									4397/5500	444
Hirschberg									4404/5482	444
Schulßbacher Forst									4396/5484	444
Schwambach									4400/5504	444
Stahlleite									4399/5503	444
Zusammen		492,87	13 302	20 080	21 884	41 964	85,1	40 971		

42 Landkreis Nürnberg

Sitz der Kreisverwaltung: Nürnberg, Stadt

Ämtliches Kraftfahrzeugkennzeichen: N

AG: Nürnberg; — LG: Nürnberg - Furth; — OLG, ArG, SG: Nürnberg; — VG: Ansbach; — AA: Nürnberg; — FA: Nürnberg - West f.d. Gem. 141, Nürnberg - Ost f. ubr. Gem. u.f. gemfr. Gebiete; — OFD, ZA: Nürnberg; — HZA: Nürnberg - Furth; — HK, LuHK, OPD. Nürnberg; — StA. Gem. bilden jeweils einen eigenen Standesamtsbezirk; — OKI: S, f.d. Gem. 121, ohne Gemeindeteil Birnthon u. 138; — KWE: Nürnberg.

Altdorf b. Nürnberg, Stadt	8503	9,79	2 411	3 136	3 609	6 745	689,0	5 794	4453/5472	111
Altenthann	8501	5,52	182	289	310	599	108,5	521	4450/5470	112
Brunn	8501	1,29	83	116	131	247	191,5	180	4446/5478	113
Burgthann	8501	5,77	880	1 269	1 448	2 717	470,9	2 133	4450/5469	114
Diepersdorf	8561	4,12	438	671	691	1 362	330,6	1 001	4449/5481	115
Dörlbach	8501	4,89	36	72	79	151	30,9	158	4453/5469	116
Eismannsbarg	8501	6,17	105	161	191	352	57,1	372	4459/5474	117
Entenberg	8561	2,26	69	120	117	237	104,9	201	4454/5480	118
Ezelsdorf	8501	5,70	432	687	704	1 391	244,0	683	4453/5466	119
Feucht, Markt	8501	5,78	3 394	4 351	4 855	9 206	1 592,7	7 307	4443/5471	120
Fischbach b. Nürnberg	8501	4,27	4 333	5 921	6 112	12 033	2 818,0	8 572	4441/5476	121
Gersdorf	8561	6,74	113	228	246	474	70,3	434	4453/5480	122
Grub	8501	5,09	57	101	129	230	45,2	204	4455/5467	123
Grunsbarg	8503	2,50	110	179	161	340	136,0	280	4451/5471	124
Hagenhausen	8503	5,11	106	230	227	457	89,4	326	4457/5472	125
Haimendorf	8561	3,47	160	239	255	494	142,4	473	4449/5482	126
Leinburg	8561	4,24	405	597	672	1 269	299,3	1 157	4450/5480	127
Lindelburg	8501	8,55	154	286	274	560	65,5	508	4448/5466	128
Moosbach	8501	4,35	467	848	779	1 627	374,0	1 368	4446/5473	129
Oberferrieden	8501	3,69	321	474	492	966	261,8	882	4451/5466	130
Oberhaidelbach	8561	2,27	48	86	94	180	79,3	203	4453/5479	131
Penzenhofen	8501	4,61	245	354	382	736	159,7	626	4450/5472	132
Pühlheim	8503	6,34	74	141	140	281	44,3	291	4456/5475	133
Puscheldorf	8561	3,32	27	49	49	98	29,5	109	4457/5477	134
Rasch	8501	5,70	148	258	251	509	89,3	484	4455/5470	135
Rieden	8503	7,06	85	179	181	360	51,0	370	4456/5474	136
Rothbach b. Altdorf	8503	3,11	104	161	172	333	107,1	218	4452/5474	137
Schwaig b. Nürnberg	8501	3,53	2 462	3 175	3 367	6 542	1 853,3	4 282	4442/5482	138
Schwarzenbach	8501	3,15	124	196	205	401	127,3	335	4452/5469	139
Schwarzenbruck	8501	8,03	1 258	1 779	1 967	3 746	466,5	2 485	4445/5469	140
Stein b. Nürnberg	8504	11,64	3 680	4 374	4 791	9 165	787,4	7 716	4428/5476	141
Unterferrieden	8501	9,17	203	342	378	720	78,5	608	4450/5466	142
Unterhaidelbach	8561	2,50	48	75	81	156	62,4	120	4451/5479	143
Weidenbrunn	8503	6,87	207	318	369	687	100,0	533	4454/5477	144
Winkelhaid	8501	4,72	620	946	990	1 936	410,2	1 317	4450/5473	145
Gemeindefreie Gebiete		110,40						41		444
Brunn									4446/5479	444
Engelthaler Forst									4455/5481	444
Feuchter Forst									4445/5472	444
Fischbach									4443/5476	444
ForsthoF									4439/5477	444
Haimendorfer Forst									4444/5481	444
Laufamholzer Forst									4441/5480	444
Leinburg									4450/5478	444
Winkelhaid									4449/5476	444
Zerzabelshofer Forst									4439/5480	444
Zusammen		291,72	23 589	32 408	34 899	67 307	230,7	52 292		

Table with 8 columns: Gemeinde (Names, Postleitzahl), Fläche (qkm), Haushalte, Wohnbevölkerung am 27.5.1970 (männlich, weiblich, insgesamt), Wohnbevölkerung am 6.6.1961 (Einw./qkm, Anzahl), Koordinaten, and Statistische Kennziffer.

43 Landkreis Rothenburg ob der Tauber
Sitz der Kreisverwaltung: Rothenburg ob der Tauber, Stadt
Amtliches Kraftfahrzeugkennzeichen: ROT
AG: Rothenburg ob der Tauber; — LG: Ansbach; — OLG, ArG, SG: Nürnberg; — VG, AA: Ansbach; — FA: Rothenburg ob der Tauber; — OFD: Nürnberg; — ZA: Ansbach; — HZA: Nürnberg - Furth; — HK, IuHK, OPD: Nürnberg; — StA: Gem. bilden jeweils einen eigenen Standesamtsbezirk; — KWE: Ansbach.

Table with 12 columns: Name, Postleitzahl, Fläche (qkm), Haushalte, männlich, weiblich, insgesamt, 1961 Einw./qkm, 1961 Anzahl, Koordinaten, and Kennziffer. Includes a 'Zusammen' row at the bottom.

44 Landkreis Scheinfeld
Sitz der Kreisverwaltung: Scheinfeld, Stadt
Amtliches Kraftfahrzeugkennzeichen: SEF
AG: Scheinfeld; — LG: Nürnberg - Furth; — OLG, ArG, SG: Nürnberg; — VG, AA: Ansbach; — FA: Kitzingen f.d. Gem. 114, 119, 120, 126, 127, 129, 132, 134, 136, 142, 145, 146, 153, 164, Neustadt a.d. Aisch, f. ubr. Gem. u.f. gemfr. Gebiete; — OFD: Nürnberg; — ZA: Bamberg f.d. Gem. 115, 117, 124, 125, 128, 137, 148, 150, Kitzingen f.d. Gem. 114, 119, 120, 126, 127, 129, 132, 134, 136, 142, 145, 146, 153, 164, Neustadt a.d. Aisch f. ubr. Gem.; — HZA: Bamberg, Nürnberg - Furth u. Würzburg; — HK, IuHK, OPD: Nürnberg; — StA: Scheinfeld f.d. Gem. 130, 156, ubr. Gem. bilden jeweils einen eigenen Standesamtsbezirk; — KWE: Nürnberg

Gemeinde		Fläche	Haus- halte	Wohnbevölkerung am				Koor- dinaten schlussel	Stati- stische Kenn- ziffer	
Namen	Post- leit- zahl			27.5.1970			6.6.1961			
				mannlich	weiblich	insgesamt				
		qkm	Anzahl			Einw./qkm	Anzahl			
Altmannshausen	8536	11,16	61	140	151	291	26,1	307	3601/5504	111
Appenfelden	8602	3,68	46	102	99	201	54,6	187	4391/5512	112
Birklingen	8715	2,84	21	47	41	88	31,0	110	3597/5509	114
Breitenlohe	8602	2,00	56	100	108	208	104,0	201	4400/5510	115
Burgambach	8533	3,42	24	55	60	115	33,6	136	3603/5506	116
Burghaslach, Markt	8602	8,15	305	479	485	964	118,3	927	4399/5512	117
Deutenheim	8531	6,38	53	102	127	229	35,9	238	3602/5495	118
Dornheim	8715	11,09	80	187	211	398	35,9	386	3595/5502	119
Einersheim, Markt	8711	7,77	325	496	537	1 033	132,9	1 019	3593/5506	120
Erlabronn	8533	2,92	34	56	69	125	42,8	153	3606/5508	121
Ezelheim	8531	6,98	44	92	92	184	26,4	194	3601/5497	122
Frankfurt	8531	2,47	28	57	67	124	50,2	126	4394/5506	123
Freihaslach	8602	8,36	42	82	78	160	19,1	194	4396/5513	124
Furstenforst	8602	0,87	27	48	42	90	103,4	87	4399/5513	125
Futtersee	8602	4,46	38	91	100	191	42,8	164	4392/5517	126
Geiselwind, Markt	8602	8,92	160	306	334	640	71,7	521	3606/5516	127
Gleußenberg	8602	2,61	45	98	91	189	72,4	185	4402/5511	128
Grafenheuses	8602	4,52	19	56	51	107	23,7	108	3603/5518	129
Grappertshofen	8533	5,00	32	67	73	140	28,0	139	3605/5505	130
Haag	8602	5,54	43	95	91	186	33,6	198	4390/5514	131
Heilmitzheim	8711	9,93	105	219	203	422	42,5	427	3595/5504	132
Herpersdorf	8533	6,94	36	97	107	204	29,4	223	3604/5507	133
Holzberndorf	8602	2,18	12	27	29	56	25,7	59	4395/5516	134
Ingolstadt	8531	5,89	31	64	66	130	22,1	151	3600/5497	135
Ipshofen, Stadt	8715	26,06	764	1 137	1 291	2 428	93,2	2 315	3590/5508	136
Kirchrimbach	8602	10,60	68	133	151	284	26,8	316	4395/5511	137
Kirnhofstadt	8533	8,95	86	191	191	382	42,7	388	4392/5507	138
Krassolzheim	8531	9,26	39	87	100	187	20,2	208	3598/5498	139
Krautostheim	8531	5,60	70	132	132	264	47,1	309	3600/5494	140
Krettenbach	8531	2,93	20	42	42	84	28,7	110	3602/5510	141
Langenberg	8602	3,70	29	64	62	126	34,1	121	3605/5516	142
Langenfeld	8531	7,20	220	319	359	678	94,2	741	4392/5499	143
Markt Bibart, Markt	8536	14,60	485	715	781	1 496	102,5	1 243	3603/5502	113
Markt Nordheim, Markt	8531	15,48	126	239	250	489	31,6	519	3598/5496	144
Markt Taschendorf, Markt	8531	8,75	115	218	214	432	49,4	375	4396/5508	160
Monchsondheim	8711	6,31	60	111	134	245	38,8	287	3592/5504	145
Nenzenheim	8711	10,69	123	243	280	523	48,9	543	3592/5500	146
Neundorf	8531	3,67	21	48	53	101	27,5	114	3602/5499	147
Niederndorf	8602	2,47	28	57	58	115	46,6	119	4400/5512	148
Oberlaimbach	8531	3,54	33	75	64	139	39,3	158	3606/5502	149
Oberrimbach	8602	9,95	65	130	147	277	27,8	294	4394/5511	150
Oberscheinfeld, Markt	8531	14,44	93	199	209	408	28,3	372	3603/5509	151
Obersteinbach	8531	6,94	92	143	203	346	49,9	340	4395/5504	152
Possenheim	8715	5,20	47	96	105	201	38,7	197	3594/5506	153
Pruhl	8531	6,39	54	125	109	234	36,6	241	3604/5512	154
Ruthmannsweiler	8531	3,00	17	39	42	81	27,0	77	4391/5503	155
Scheinfeld, Stadt	8533	6,41	881	1 308	1 469	2 777	433,2	2 534	3605/5504	156
Schnodsenbach	8533	3,68	66	131	142	273	74,2	308	3604/5506	157
Stierhofstetten	8531	5,96	49	89	89	178	29,9	236	3602/5511	158
Sugenheim, Markt	8531	13,22	289	453	486	939	71,0	768	3604/5497	159
Thierberg	8533	2,13	34	79	68	147	69,0	152	4391/5505	161
Ullstadt	8531	12,39	142	220	276	496	40,0	564	3606/5499	162
Unterlaimbach	8531	4,03	43	66	83	149	37,0	206	4391/5502	163
Wasserberndorf	8602	8,57	80	183	179	362	42,2	371	4394/5515	164
Ziegenbach	8715	4,32	27	50	48	98	22,7	125	3599/5508	165
Gemeindefreie Gebiete		13,52								444
Hard									4397/5510	444
Limpurgerforst									3598/5501	444
Mannhofer Forst									3602/5509	444
Schwarzenberg									4391/5506	444
Zusammen		394,04	5 933	10 285	11 129	21 414	54,3	21 091		

45 Landkreis Schwabach

Sitz der Kreisverwaltung: Schwabach, Stadt

Amtliches Kraftfahrzeugkennzeichen: SC

AG Schwabach; — LG Nurnberg - Furth; — OLG, ArG, SG: Nurnberg; — VG: Ansbach; — AA: Nurnberg; — FA: Schwabach; — OFD: Nurnberg; — ZA: Ansbach f.d. Gem 151, Nurnberg f.d. Gem 141, 148, 156, Schwabach f. ubr. Gem.; — HZA: Nurnberg - Furth; — HK, IuHK, OPD: Nurnberg; — StA: Schwabach, f.d. Gem 128, 152, Wassermungenau f.d. Gem. 114, 155, 158, ubr. Gem. bilden jeweils einen eigenen Standesamtsbezirk; — KWE Nurnberg

Abenberg, Stadt	8541	8,39	833	1 245	1 551	2 796	333,3	2 427	4424/5457	111
Aurau	8542	12,23	112	242	244	486	39,7	461	4429/5458	112
Bartheimesaurach	8541	8,34	134	243	281	524	62,8	503	4422/5460	113
Beerbach	8541	6,07	45	115	102	217	35,7	196	4421/5454	114
Beimbrach	8542	16,69	348	927	540	1 467	87,9	1 413	4434/5455	115
Bernlohe	8542	3,78	95	155	156	311	82,3	283	4431/5452	116
Buchenbach	8541	10,57	805	1 241	1 432	2 673	252,9	2 174	4431/5459	117
Durrenmungenau	8541	6,62	65	138	164	302	45,6	289	4421/5456	119
Ebersbach	8541	7,23	58	114	109	223	30,8	225	4422/5458	120
Eckersmuhlen	8541	13,53	583	916	932	1 848	136,6	1 509	4438/5454	121
Georgensgmund	8544	13,34	1 288	1 822	2 029	3 851	288,7	3 298	4428/5451	122
Großschwarzenlohe	8501	7,11	578	843	938	1 781	250,5	994	4435/5467	123
Großweingarten	8545	11,02	248	480	465	945	85,8	948	4423/5449	124
Gunzersreuth	8541	13,15	133	238	266	504	38,3	498	4422/5462	125

09 Bayern
5 RB Mittelfranken
45, 46

Gemeinde		Fläche	Haus halte	Wohnbevölkerung am				Koor- di- na- ten schlüssel	Stati- stische Kenn- ziffer	
Namen	Post leitz zahl			27 5 1970			6.6.1961			
				mannlich	weiblich	insgesamt				
		qkm	Anzahl		Einw./qkm	Anzahl				
Gustenfelden	8541	9,76	134	274	288	562	57,6	523	4425/5467	126
Hergersbach	8802	3,72	21	49	47	96	25,8	91	4419/5457	127
Kammerstein	8541	10,98	206	332	350	682	62,1	677	4425/5462	128
Katzwang	8541	7,76	2 436	3 061	3 362	6 423	827,7	4 239	4431/5469	129
Kleinschwarzenlohe	8501	5,22	438	735	737	1 472	282,0	545	4435/5468	130
Kornburg, Markt	8501	4,33	544	755	829	1 584	365,8	954	4434/5469	131
Leerstetten	8501	16,77	575	982	930	1 912	114,0	635	4436/5466	132
Mabenberg	8544	4,64	95	177	184	361	77,8	312	4427/5455	133
Mosbach	8544	11,11	54	143	139	282	25,4	297	4425/5451	134
Obersteinbach ob Gmund	8541	11,81	61	148	132	280	23,7	297	4423/5454	135
Ottersdorf	8540	10,79	142	245	257	502	46,5	450	4429/5463	136
Penzendorf	8541	3,03	402	543	613	1 156	381,5	583	4432/5466	137
Petersgmund	8544	4,71	125	188	211	399	84,7	390	4429/5451	138
Pfaffenhofen	8542	14,23	319	526	493	1 019	71,6	956	4433/5459	139
Prunst	8541	13,23	77	204	171	375	28,3	327	4421/5466	140
Raubersried	8501	20,01	115	190	206	396	19,8	320	4438/5468	141
Rednitzhembach	8540	5,96	620	834	931	1 765	296,1	1 681	4433/5463	142
Regelsbach	8501	12,12	227	371	405	776	64,0	677	4423/5471	143
Rittersbach	8544	8,34	153	265	255	520	62,4	485	4429/5454	144
Rothenbach b. Sankt Wolfgang	8501	10,74	597	777	854	1 631	151,9	984	4439/5470	148
Rohr	8541	11,39	205	397	399	796	69,9	727	4419/5468	145
Roth b. Nürnberg, Stadt	8542	13,15	4 228	5 535	6 161	11 696	889,4	10 281	4433/5457	146
Rothaurach	8542	6,97	152	237	268	505	72,5	339	4431/5457	147
Schwand b. Nurnberg, Markt	8501	12,93	482	637	702	1 339	103,6	1 009	4436/5463	149
Spalt, Stadt	8545	8,31	935	1 315	1 419	2 734	329,0	2 722	4421/5450	150
Untereschenbach	8802	4,57	36	86	85	171	37,4	159	4417/5455	151
Volkersgau	8541	11,06	75	194	155	349	31,6	296	4426/5466	152
Wallersau	8541	19,11	111	222	201	423	22,1	437	4435/5451	153
Walpersdorf	8540	7,05	391	584	614	1 198	169,9	629	4431/5463	154
Wassermungenau	8541	6,86	172	336	345	681	99,3	621	4419/5454	155
Wendelstein, Markt	8501	7,29	1 690	2 310	2 425	4 735	649,5	2 960	4438/5469	156
Wernfels	8545	8,90	159	278	294	572	64,3	603	4418/5452	157
Winkelhaid	8821	5,03	25	49	61	110	21,9	124	4415/5454	158
Wolkersdorf	8501	12,22	1 244	1 660	1 886	3 546	290,2	2 677	4427/5471	118
Worzeldorf	8501	7,38	1 109	1 417	1 477	2 894	392,1	1 882	4434/5471	159
Gemeindefreie Gebiete		37,65						5		444
Abenberger Wald									4426/5456	444
Brunst									4427/5468	444
Dechenwald									4420/5464	444
Drudenstein									4426/5454	444
Eibacher Forst									4432/5474	444
Forst Kleinschwarzenlohe									4437/5471	444
Hebenbach									4441/5464	444
Heidenberg									4427/5462	444
Kessel									4438/5466	444
Lach									4439/5463	444
Roßlaub									4437/5458	444
Soos									4434/5463	444
Zusammen		507,20	23 680	34 775	37 095	71 870	141,7	56 112		

46 Landkreis Uffenheim

Sitz der Kreisverwaltung: Uffenheim, Stadt
Amtliches Kraftfahrzeugkennzeichen: UFF

AG. Bad Windsheim f.d. Gem. 112, 183, 115, 117, 120, 122, 123, 124, 128, 139, 140, 141, 143, 144, 145, 147, 149, 114, 152, 154 bis 158, 163, 165, 170, 172, 173, 174, 176, 181, 182 u.f.d. gemfr. Gebiet Oberndorfer Gemeindewald, Uffenheim f. ubr. Gem. u.f. ubr. gemfr. Gebiet; - LG: Ansbach u. Nürnberg - Furth; - OLG, ArG, SG: Nürnberg; - VG, AA: Ansbach; - FA: Uffenheim; - OFD: Nürnberg; - ZA: Furth f.d. Gem. 117, Neustadt a.d. Aisch f. ubr. Gem., - HZA: Nürnberg - Furth; - HK, IuHK, OPD: Nürnberg; - StA: Bad Windsheim f.d. Gem. 183, 115, 118, 139, 145, 156, 158, 163, 173, 182, Ipsheim f.d. Gem. 112, 122, 124, 143, 144, 149, 154, 176, Obernzenn f.d. Gem. 123, 152, 157, 174, Uffenheim f.d. Gem. 111, 113, 116, 119, 121, 125, 127, 129, 130, 132, 135, 146, 148, 151, 153, 159, 160, 161, 164, 166, 168, 169, 171, 175, 177, 178, 179, 180, ubr. Gem. bilden jeweils einen eigenen Standesamtsbezirk; - KWE: Ansbach.

Adelhofen	8704	5,52	46	85	87	172	31,2	207	3583/5489	111
Altheim	8531	7,92	67	132	140	272	34,3	295	4392/5492	112
Auernhofen	8701	5,80	34	93	71	164	28,3	207	3579/5488	113
Bad Windsheim, Stadt	8532	13,32	3 254	4 160	4 843	9 003	675,9	8 166	3603/5486	183
Berolzheim	8531	5,67	29	70	57	127	22,4	147	3604/5491	115
Brackenhof	8704	3,28	27	44	56	100	30,5	123	3584/5490	116
Buch	8501	10,37	68	161	141	302	29,1	310	4396/5482	117
Buchheim	8531	6,03	55	117	110	227	37,6	261	3596/5484	118
Bullenheim	8701	6,36	112	200	211	411	64,6	432	3588/5499	119
Burgbernheim, Stadt	8801	27,84	826	1 106	1 251	2 357	84,7	2 358	3595/5480	120
Custenlohr	8701	6,66	51	102	108	210	31,5	223	3590/5485	121
Dottenheim	8531	6,04	99	195	200	395	65,4	415	4393/5491	122
Egenhausen	8802	5,68	77	137	130	267	47,0	264	3606/5479	123
Eichelberg	8531	10,01	29	58	62	120	12,0	138	4395/5488	124
Equarhofen	8701	8,47	77	149	148	297	35,1	341	3580/5484	125
Ergersheim	8531	14,36	131	268	286	554	38,6	579	3596/5486	126
Ermetzhofen	8701	5,85	93	161	170	331	56,6	342	3592/5485	127
Gallmersgarten	8801	4,82	126	181	205	386	80,1	421	3592/5480	128
Geckenheim	8701	12,69	46	89	94	183	14,4	225	3589/5493	129
Geßlingen	8701	6,17	59	132	140	272	44,1	299	3579/5496	130
Gnotzheim	8701	6,08	82	141	166	307	50,5	323	3585/5498	131
Gollachostheim	8701	5,82	72	119	122	241	41,4	299	3582/5492	132
Gollhofen	8701	11,21	165	328	345	673	60,0	670	3586/5493	133

Gemeinde		Fläche	Haus- halte	Wohnbevölkerung am				Koor- di- naten schlüssel	Stati- stische Kenn- ziffer	
				27.5.1970			6.6.1961			
				mannlich	weiblich	insgesamt				
Namen	Post- leit- zahl	qkm	Anzahl		Einw./qkm	Anzahl				
Guichsheim	8701	7,08	66	126	139	265	37,4	284	3578/5494	134
Hemmersheim	8701	8,74	63	142	154	296	33,9	293	3579/5492	135
Herbolzheim	8531	12,23	103	179	216	395	32,3	416	3597/5492	136
Herrnberchtheim	8701	6,24	107	188	203	391	62,7	432	3586/5495	137
Hohlach	8704	6,46	55	104	104	208	32,2	211	3582/5486	138
Humprechtsau	8531	3,71	21	43	46	89	24,0	108	3601/5492	139
Ickelheim	8531	14,58	126	236	260	496	34,0	537	3604/5484	140
Illesheim	8531	5,30	144	201	224	425	80,2	517	3600/5483	141
Ippesheim, Markt	8701	10,94	152	253	307	560	51,2	619	3588/5496	142
Ipsheim, Markt	8531	10,49	292	468	505	973	92,8	995	4390/5489	143
Kaubenheim	8531	10,15	86	156	183	339	33,4	356	3606/5491	144
Kulsheim	8532	8,95	115	234	224	458	51,2	414	3603/5487	145
Langensteinach	8701	11,16	90	177	197	374	33,5	353	3585/5484	146
Lenkersheim, Markt	8531	10,88	121	248	244	492	45,2	497	3605/5486	147
Lipprichhausen	8701	3,56	34	67	76	143	40,2	162	3581/5493	148
Mailheim	8531	4,24	32	75	65	140	33,0	137	4391/5487	149
Marktbergel, Markt	8801	15,42	437	633	691	1 324	85,9	1 373	3599/5479	114
Mörlbach	8801	5,46	48	84	103	187	34,2	226	3590/5483	150
Neuherberg	8701	3,56	45	73	65	138	38,8	144	3592/5487	151
Oberaltenbernheim	8802	10,78	73	165	176	341	31,6	337	4392/5481	152
Oberickelsheim	8701	4,32	73	136	144	280	64,8	298	3582/5496	153
Obernndorf	8531	4,94	67	136	134	270	54,7	277	3606/5488	154
Obernesselbach	8531	5,70	38	92	89	181	31,8	200	4391/5495	155
Oberntief	8532	8,80	47	102	109	211	24,0	224	3600/5490	156
Obernzenn, Markt	8802	3,64	328	428	662	1 090	299,5	1 058	3606/5481	157
Ottenhofen	8801	7,06	73	130	140	270	38,2	292	3599/5480	158
Pfaffenhofen	8531	2,71	15	37	29	66	24,4	94	3594/5485	159
Pfahlenheim	8701	4,45	33	71	64	135	30,3	163	3581/5491	160
Reusch	8701	7,83	84	181	154	335	42,8	365	3590/5495	161
Rodheim	8701	7,73	58	112	125	237	30,7	278	3582/5495	162
Rudolzshofen	8701	4,79	40	86	89	175	36,5	204	3591/5488	164
Rudisbronn	8531	6,71	56	120	129	249	37,1	262	3604/5493	163
Schwebheim	8531	5,72	57	117	118	235	41,1	265	3598/5484	165
Seenheim	8531	6,27	36	81	79	160	25,5	168	3594/5488	166
Simmershofen	8701	5,39	61	108	113	221	41,0	265	3581/5489	167
Uffenheim, Stadt	8704	12,53	1 534	1 845	2 205	4 050	323,2	4 147	3588/5490	168
Ulsenheim	8531	11,61	88	183	198	381	32,8	424	3593/5491	169
Unteraltenbernheim	8501	10,02	126	274	261	535	53,4	533	4394/5481	170
Unterickelsheim	8701	3,69	43	90	96	186	50,4	153	3583/5497	171
Unternzenn	8802	1,85	24	54	54	108	58,4	110	4390/5481	172
Urfersheim	8531	3,41	36	84	107	191	56,0	153	3601/5482	173
Urpheertshofen	8802	7,65	53	118	159	277	36,2	286	3605/5478	174
Uttenhofen	8701	4,20	25	66	60	126	30,0	133	3591/5490	175
Walddachsbach	8531	2,29	24	51	49	100	43,7	84	4394/5490	176
Walkershofen	8701	2,54	23	47	46	93	36,6	123	3581/5488	177
Wallmersbach	8704	5,55	65	135	130	265	47,7	272	3584/5488	178
Weigenheim	8701	12,14	115	243	238	481	39,6	515	3591/5491	179
Weibhausen	8701	11,30	104	202	193	395	35,0	442	3587/5488	180
Westheim	8531	12,71	78	184	167	351	27,6	349	3602/5481	181
Wiebelsheim	8532	5,66	50	104	117	221	39,0	204	3599/5486	182
Gemeindefreie Gebiete		519								444
Oberndorfer Gemeindewald									4395/5486	444
Osing									3600/5493	444
Zusammen		564,30	11 289	17 697	19 583	37 280	66,1	37 797		

47 Landkreis Weißenburg i. Bay.
Sitz der Kreisverwaltung: Weißenburg i. Bay., Stadt
Amtliches Kraftfahrzeugkennzeichen: WUG

AG: Gunzenhausen f.d. Gem. 133, 172, Weißenburg i. Bay. f. übr. Gem. u.f. gemfr. Gebiete; — LG: Ansbach u. Nürnberg - Furth; — OLG, ArG, SG: Nürnberg; — VG: Ansbach; — AA: Weißenburg i. Bay.; — FA: Gunzenhausen f.d. Gem. 133, 172, Weißenburg i. Bay. f. übr. Gem. u.f. gemfr. Gebiete; — ZA: Weißenburg i. Bay.; — HZA: Nürnberg - Furth; — HK, luHK, OPD: Nürnberg; — StA: Bieswang f.d. Gem. 115, 150, übr. Gem. bilden jeweils einen eigenen Standesamtsbezirk; — KWE: Ansbach.

Alesheim	8831	7,73	91	178	206	384	49,7	378	4417/5435	111
Allmannsdorf	8835	6,04	20	54	55	109	18,0	115	4424/5445	112
Bechthal	8831	3,10	18	48	41	89	28,7	81	4439/5433	113
Bergen	8831	6,84	82	207	211	418	61,1	399	4435/5438	114
Bieswang	8831	10,43	199	314	325	639	61,3	617	4430/5422	115
Bubenheim	8831	3,89	47	87	85	172	44,2	176	4419/5429	116
Buttelbronn	8831	8,94	81	147	158	305	34,1	320	4419/5418	118
Burgsalach	8831	10,80	137	259	281	540	50,0	516	4434/5434	117
Dettenheim	8831	7,30	124	259	249	508	69,6	440	4423/5428	119
Dietfurt i. MFr.	8831	6,39	169	243	236	479	75,0	504	4422/5423	120
Dorsbrunn	8835	7,26	43	93	106	199	27,4	222	4420/5440	121
Ellingen, stadt	8836	12,95	769	1 078	1 315	2 393	184,8	2 210	4424/5437	122
Emetzhaim	8831	4,48	112	211	197	408	91,1	277	4422/5432	123
Eßlingen	8831	4,61	33	58	56	114	24,7	114	4428/5417	124
Ettenstatt	8831	7,66	123	266	268	534	69,7	526	4431/5439	125
Fiengenstall	8831	6,08	61	140	147	287	47,2	248	4428/5438	126
Geislohe	8831	4,32	49	98	92	190	44,0	189	4426/5425	127
Gersdorf	8831	5,47	44	168	133	301	55,0	267	4438/5434	128
Geyern	8831	3,86	28	61	78	139	36,0	134	4433/5438	129
Gohren	8831	5,19	66	124	137	261	50,3	263	4427/5424	130

Gemeinde		Fläche	Haus- halte	Wohnbevölkerung am				Koor- dina- ten schlüssel	Stati- stische Kenn- ziffer	
Namen	Post- leit- zahl			27.5.1970			6.6.1961			
				männlich	weiblich	insgesamt				
		qkm	Anzahl			Einw./qkm	Anzahl			
Graben	8831	3,60	49	79	84	163	45,3	156	4421/5428	131
Gronhart	8831	3,14	22	55	46	101	32,2	118	4421/5429	132
Gundelsheim	8831	3,63	37	76	81	157	43,3	159	4414/5437	133
Haag b. Treuchtlingen	8830	6,30	51	100	84	184	29,2	207	4419/5422	134
Haardt	8831	3,25	29	70	61	131	40,3	137	4426/5429	135
Höttingen	8831	8,45	100	180	185	365	43,2	368	4427/5437	137
Holzingen	8831	5,16	70	144	133	277	53,7	283	4421/5433	136
Hundsdorf	8831	4,60	28	66	60	126	27,4	149	4431/5437	138
Indernbuch	8831	2,49	36	100	89	189	75,9	191	4432/5435	139
Kaltenbuch	8831	2,53	34	52	65	117	46,2	128	4431/5437	140
Kattenhochstatt	8831	5,40	40	89	97	186	34,4	200	4420/5433	141
Langenalthem	8831	19,91	623	846	957	1 803	90,6	1 858	4422/5418	142
Mannholz	8831	3,20	22	52	51	103	32,2	94	4432/5443	143
Massenbach	8836	3,97	45	94	100	194	48,9	176	4422/5437	144
Mischelbach	8835	13,54	100	178	186	364	26,9	360	4428/5442	145
Mühlstetten	8544	7,73	244	383	434	817	105,7	454	4428/5447	146
Nennslingen, Markt	8831	8,09	276	394	451	845	104,4	837	4436/5435	147
Neudorf	8831	14,33	94	168	188	356	24,8	370	4428/5426	148
Oberhochstatt	8832	20,68	258	478	473	951	46,0	944	4430/5434	149
Ochsenhart	8831	3,28	18	31	37	68	20,7	81	4430/5420	150
Osterdorf	8831	4,59	64	118	142	260	56,6	278	4424/5425	151
Pappenheim, Stadt	8834	13,11	927	982	1 315	2 297	175,2	2 416	4425/5422	152
Pfraunfeld	8831	5,09	56	132	115	247	48,5	263	4434/5437	153
Pleinfeld, Markt	8835	8,81	1 116	1 663	1 822	3 485	395,6	3 083	4426/5442	154
Raitenbuch	8831	29,63	134	304	328	632	21,3	584	4436/5432	155
Ramsberg	8821	5,32	119	230	248	478	89,8	426	4422/5443	156
Rehlingen	8831	5,70	67	114	119	233	40,9	227	4419/5420	157
Reuth a. Wald	8831	4,33	48	127	124	251	58,0	226	4438/5431	158
Reuth unter Neuhaus	8831	3,59	31	71	78	149	41,5	153	4434/5439	159
Rothenstein	8831	2,68	54	97	94	191	71,3	200	4431/5426	160
Sankt Veit	8835	7,58	94	191	185	376	49,6	330	4423/5442	161
Schambach	8831	7,66	171	299	297	596	77,8	552	4423/5426	162
Solnhofen	8831	8,96	602	804	903	1 707	190,5	1 708	4426/5418	163
Stirn	8835	9,48	139	271	266	537	56,6	552	4425/5446	164
Störzelbach	8831	1,46	18	50	40	90	61,6	87	4419/5436	166
Stopfenheim	8831	11,36	148	313	321	634	55,8	662	4419/5438	165
Suffersheim	8831	5,11	109	191	192	383	75,0	405	4428/5427	167
Thalmannsfeld	8831	6,69	112	182	200	382	57,1	378	4438/5438	168
Treuchtlingen, Stadt	8830	8,43	2 672	3 393	3 936	7 329	869,4	6 689	4420/5425	169
Trommetsheim	8831	8,72	95	168	192	360	41,3	397	4417/5433	170
Übermatzhofen	8834	5,00	63	113	125	238	47,6	226	4424/5420	171
Wachenhofen	8831	2,51	24	60	59	119	47,4	115	4415/5436	172
Walting	8831	7,79	65	138	130	268	34,4	286	4431/5441	173
Weiboldshausen	8831	5,48	157	255	279	534	97,4	369	4426/5436	174
Weimersheim	8831	11,82	241	420	427	847	71,7	721	4421/5435	175
Zimmern	8831	4,05	43	69	81	150	37,0	167	4426/5421	176
Gemeindefreie Gebiete		11,32								444
Oberholz									4423/5415	444
Patrich u. Muhlberg									4419/5424	444
Raitenbucher Forst									4433/5429	444
Schwarzleite									4424/5443	444
Zusammen		482,89	11 841	18 483	20 256	38 739	80,2	36 766		

Gemeinde		Fläche	Haus halte	Wohnbevölkerung am			Koor- dinaten schlüssel	Stati- stische Kenn- ziffer
				27 5 1970		6.6 1961		
Namen	Post- leitzahl	qkm	Anzahl	männlich	weiblich	insgesamt	Einw./qkm	Anzahl

6 RB Unterfranken

Sitz der Bezirksregierung: Würzburg, Stadt

11 Kreisfreie Stadt Aschaffenburg

Amtliches Kraftfahrzeugkennzeichen: AB

AG, LG: Aschaffenburg; – OLG: Bamberg; – ArG, SG, VG: Würzburg; – AA, FA: Aschaffenburg; – OFD: Nurnberg; – ZA: Aschaffenburg; – HZA, HK: Würzburg; – IuHK: Aschaffenburg; – OPD: Nurnberg; – StA: Aschaffenburg; – OKI: S; – KWE: Aschaffenburg.

Aschaffenburg, Stadt 8750 | 49,42 21 058 25 556 29 637 55 193 1 116,8 54 131 3510/5537 000

12 Kreisfreie Stadt Bad Kissingen

Amtliches Kraftfahrzeugkennzeichen: KG

AG: Bad Kissingen; – LG: Schweinfurt; – OLG: Bamberg; – ArG, SG, VG: Würzburg; – AA: Schweinfurt; – FA: Bad Kissingen; – OFD: Nurnberg; – ZA: Bad Kissingen; – HZA: Schweinfurt; – HK, IuHK: Würzburg; – OPD: Nurnberg; – StA: Bad Kissingen; – OKI: S; – KWE: Gemunden a. Main.

Bad Kissingen, Stadt 8730 | 12,48 5 162 4 864 7 575 12 439 996,7 12 865 3577/5563 000

13 Kreisfreie Stadt Kitzingen

Amtliches Kraftfahrzeugkennzeichen: KT

AG: Kitzingen; – LG: Würzburg; – OLG: Bamberg; – ArG, SG, VG, AA: Würzburg; – FA: Kitzingen; – OFD: Nurnberg; – ZA: Kitzingen; – HZA, HK, IuHK: Würzburg; – OPD: Nurnberg; – StA: Kitzingen; – KWE: Würzburg.

Kitzingen, Stadt 8710 | 32,93 6 613 8 261 9 619 17 880 543,0 17 784 3583/5511 000

14 Kreisfreie Stadt Schweinfurt

Amtliches Kraftfahrzeugkennzeichen: SW

AG, LG: Schweinfurt; – OLG: Bamberg; – ArG, SG, VG: Würzburg; – AA, FA: Schweinfurt; – OFD: Nurnberg; – ZA, HZA: Schweinfurt; – HK, IuHK: Würzburg; – OPD: Nurnberg; – StA: Schweinfurt; – OKI: S; – KWE: Würzburg.

Schweinfurt, Stadt 8720 | 32,97 22 310 27 570 30 820 58 390 1 771,0 56 881 3588/5546 000

15 Kreisfreie Stadt Würzburg

Amtliches Kraftfahrzeugkennzeichen: WU

AG, LG: Würzburg; – OLG: Bamberg; – ArG, SG, VG, AA, FA: Würzburg; – OFD: Nurnberg; – ZA, HZA, HK, IuHK: Würzburg; – OPD: Nurnberg; – StA: Würzburg; – OKI: S; – KWE: Würzburg.

Würzburg, Stadt 8700 | 56,87 47 654 53 105 64 042 117 147 2 059,9 116 883 3566/5517 000

31 Landkreis Alzenau i. UFr.

Sitz der Kreisverwaltung: Alzenau i. UFr., Stadt

Amtliches Kraftfahrzeugkennzeichen: ALZ

AG: Alzenau i. UFr.; – LG: Aschaffenburg; – OLG: Bamberg; – ArG, SG, VG: Würzburg; – AA, FA: Aschaffenburg; – OFD: Nurnberg; – ZA: Aschaffenburg; – HZA, HK: Würzburg; – IuHK: Aschaffenburg; – OPD: Nurnberg; – StA: Gunzenbach f. Teil d. Gem. 141, Mombris f. Teil d. Gem. 141, ubr. Gem. bilden jeweils einen eigenen Standesamtsbezirk; – KWE: Aschaffenburg

Albstadt	8752	6,65	288	459	497	956	143,8	762	3508/5553	111
Alzenau i. UFr., Stadt	8755	18,20	1 897	2 712	2 850	5 562	305,6	4 879	3504/5550	112
Blankenbach	8752	3,95	307	488	525	1 013	256,5	870	3516/5548	134
Breunsberg	8752	1,66	74	136	137	273	164,5	236	3511/5544	113
Daxberg	8752	2,72	153	270	255	525	193,0	368	3512/5545	114
Dettingen a. Main	8752	6,26	1 200	1 817	1 802	3 619	578,1	3 108	3502/5544	115
Dornsteinbach	8752	2,06	130	268	293	561	272,3	538	3512/5550	116
Edelbach	8752	2,36	101	216	210	426	180,5	384	3521/5552	117
Eichenberg	8752	4,02	156	302	302	604	150,2	588	3518/5546	118
Feldkahl	8752	5,05	221	367	348	715	141,6	678	3515/5544	119
Geiselbach	8752	5,36	298	504	532	1 036	193,3	967	3514/5554	120
Großkahl	8752	5,00	80	146	152	298	59,6	287	3519/5552	122
Großlaudenbach	8752	1,43	82	145	144	289	202,1	257	3518/5552	123
Großwelzheim	8752	6,41	1 017	1 474	1 551	3 025	471,9	2 380	3500/5546	124
Heinrichsthal	8752	4,52	258	401	447	848	187,6	745	3524/5548	125
Hernsbach	8752	1,65	56	104	99	203	123,0	204	3508/5548	126
Horstein, Markt	8752	13,47	856	1 301	1 370	2 671	198,3	2 159	3504/5546	129
Hofstaden	8752	3,15	89	185	186	371	117,8	331	3315/5552	127
Hohl	8752	1,03	38	69	75	144	139,8	121	3508/5545	128
Huckelheim	8752	3,41	162	319	327	646	185,4	603	3517/5554	130
Jakobsthal	8752	1,91	89	146	156	302	158,1	277	3522/5546	131
Kalberau	8752	2,70	228	361	395	756	280,0	694	3506/5550	133
Kahl a. Main	8756	10,64	2 753	3 748	3 837	7 585	712,9	6 524	3500/5548	132
Kleinkahl	8752	1,61	111	216	209	425	264,0	374	3520/5552	135
Kleinlaudenbach	8752	1,37	42	66	81	147	107,3	151	3519/5551	136
Königshofen a.d. Kahl	8752	1,99	186	342	349	691	347,2	604	3514/5547	137
Krombach	8752	10,65	438	705	796	1 501	140,9	1 414	3515/5550	138
Mensengesäß	8752	2,56	223	411	422	833	325,4	781	3512/5548	139
Michelbach	8752	10,07	670	1 018	1 181	2 199	218,4	1 842	3507/5552	140
Mombris, Markt	8752	13,02	1 346	2 195	2 350	4 545	349,1	4 030	3511/5548	141
Niedersternbach	8752	2,21	259	415	448	863	390,5	788	3510/5550	142
Oberwestern	8752	3,51	161	267	284	551	157,0	517	3517/5553	143

Gemeinde		Fläche	Haus- halte	Wohnbevölkerung am					Koor- dinaten schlüssel	Stati- stische Kenn- ziffer
Namen	Post- leitz- zahl			27.5.1970			6.6.1961			
				mannlich	weiblich	insgesamt				
		qkm	Anzahl			Einw./qkm	Anzahl			
Omersbach	8752	4,16	97	178	202	380	91,3	369	3513/5552	144
Reichenbach	8752	3,25	89	170	173	343	105,5	289	3510/5545	145
Rottenberg	8752	3,84	358	585	621	1 206	314,1	924	3516/5544	146
Ruckersbach	8752	3,03	72	141	147	288	95,0	270	3508/5544	147
Schimborn	8752	5,41	447	776	825	1 601	295,9	1 439	3513/5546	148
Schneppenbach	8752	2,92	190	300	348	648	221,9	617	3516/5551	149
Schöllkrippen, Markt	8572	6,56	631	884	1 030	1 914	291,8	1 707	3517/5550	150
Sommerkahl	8752	5,47	269	464	494	958	175,1	902	3518/5548	151
Unterwestern	8752	1,97	84	137	120	257	130,5	258	3517/5552	152
Wasserlos	8752	8,23	426	689	734	1 423	172,9	1 267	3505/5548	153
Gemeindefreie Gebiete		56,18								444
Geiselbacher Forst									3515/5556	444
Heinrichsthaler Forst									3527/5547	444
Huckelheimer Wald									3519/5555	444
Schöllkrippener Forst									3522/5550	444
Zusammen		261,62	16 632	25 897	27 304	53 201	203,4	46 503		

32 Landkreis Aschaffenburg

Sitz der Kreisverwaltung: Aschaffenburg, Stadt

Amtliches Kraftfahrzeugkennzeichen: AB

AG, LG: Aschaffenburg; – OLG: Bamberg; – ArG, SG, VG: Würzburg; – AA, FA: Aschaffenburg; – OFD: Nurnberg; – ZA: Miltenberg f.d. Gem. 120, 126, 129, 141, Aschaffenburg f.ubr. Gem; – HZA, HK: Würzburg; – IuHK: Aschaffenburg; – OPD: Nurnberg; – StA: Gem. bilden jeweils einen eigenen Standesamtsbezirk; – OKI: S f.d. Streckenaufsichtsbezirk u. Bauhof der Wasser- u. Schifffahrtsverwaltung i.d. Gem. 132; – KWE: Aschaffenburg.

Dörmorsbach	8751	1,21	85	147	176	323	266,9	248	3516/5534	111
Gailbach	8751	3,18	431	718	712	1 430	449,7	1 339	3514/5534	112
Glattbach	8752	3,10	896	1 406	1 469	2 875	927,4	2 488	3510/5541	113
Goldbach	8752	8,69	2 637	4 003	4 138	8 141	936,8	6 575	3513/5540	114
Großostheim, Markt	8754	28,98	2 870	4 117	4 271	8 388	289,4	6 948	3505/5531	115
Dörmorsbach	8751	1,84	400	643	650	1 293	702,7	1 002	3515/5535	116
Haibach	8751	4,30	1 771	2 556	2 655	5 211	1 211,9	4 117	3514/5536	117
Hain i. Spessart	8752	4,95	227	375	399	774	156,4	743	3523/5541	118
Heigenbrücken	8776	4,79	640	948	1 080	2 028	423,4	1 881	3526/5543	119
Heimbuchenthal	8751	17,15	547	887	988	1 875	109,3	1 546	3521/5527	120
Hessenthal	8751	4,74	245	395	404	799	168,6	623	3520/5531	121
Hosbach	8752	10,80	2 226	3 276	3 492	6 768	626,7	5 728	3514/5540	122
Johannesberg	8752	2,02	186	313	325	638	315,8	458	3510/5543	123
Keilberg	8752	16,91	534	849	903	1 752	103,6	1 378	3518/5537	124
Kleinostheim	8752	13,90	1 994	3 129	3 242	6 371	458,3	4 255	3504/5540	125
Krausenbach	8751	8,63	230	429	427	856	99,2	819	3524/5525	126
Laufach	8752	10,67	922	1 591	1 588	3 179	297,9	2 787	3520/5541	127
Mainaschaff	8752	7,24	2 221	3 029	3 300	6 329	874,2	3 997	3506/5537	128
Mespelbrunn	8751	10,79	339	545	597	1 142	105,8	1 023	3521/5529	129
Oberaßerbach	8752	4,77	336	514	558	1 072	224,7	884	3509/5543	130
Oberbessenbach	8751	7,92	314	527	596	1 123	141,8	963	3518/5534	131
Oberrnau	8751	8,13	1 040	1 553	1 633	3 186	391,9	2 940	3509/5532	132
Sailauf	8752	9,79	711	1 149	1 189	2 338	238,8	2 159	3518/5543	133
Steinbach	8752	2,58	155	234	235	469	181,8	366	3508/5542	134
Stockstadt a. Main	8751	18,87	2 115	3 285	3 131	6 416	340,0	4 924	3504/5538	135
Sträßbessenbach	8751	5,14	425	719	743	1 462	284,4	1 307	3517/5536	136
Unteraßerbach	8752	2,28	157	283	290	573	251,3	482	3512/5542	137
Waldaschaff	8752	6,60	985	1 524	1 774	3 298	499,7	2 912	3521/5537	138
Weibersbrunn	8751	2,64	558	903	914	1 817	688,3	1 388	3526/5532	139
Wenigstosbach	8752	4,41	179	359	329	688	156,0	573	3513/5543	140
Wintersbach	8751	9,84	239	458	457	915	93,0	879	3522/5525	141
Winzenhöhl	8752	3,74	435	841	832	1 673	447,3	556	3516/5538	142
Gemeindefreie Gebiete		115,30						155		444
Forst Hain i. Spessart									3526/5541	444
Krausenbacher Forst									3526/5527	444
Rohrbrunner Forst									3528/5530	444
Sailauer Forst									3522/5545	444
Schmerlenbacher Wald									3515/5538	444
Waldaschaffer Forst									3524/5535	444
Zusammen		365,90	27 050	41 705	43 497	85 202	232,9	68 443		

33 Landkreis Bad Kissingen

Sitz der Kreisverwaltung: Bad Kissingen, Stadt

Amtliches Kraftfahrzeugkennzeichen: KG

AG, Münsterstadt f.d. Gem. 112, 116, 117, 118, 123, 127, 128, 134, 136 bis 139, 142, 145, 146, 148, 149, 150, 152, 154, 155, 157, 158, 159, 161, 162, 163 u.d. gemfr. Gebiete Bildhausen - Nordost, Bildhausen - Südwest, Gressertshof, Jeusing, Maßberg u. Steinacher Forst i.d. Saale, Bad Kissingen f. ubr. Gem. u. ubr. gemfr. Gebiete; – LG: Schweinfurt; – OLG: Bamberg; – ArG, SG, VG: Würzburg; – AA: Schweinfurt; – FA: Bad Neustadt a.d. Saale f.d. Gem. 112, 116, 117, 118, 123, 127, 134, 136, 137, 138, 142, 145, 146, 148, 149, 150, 152, 154, 155, 157, 158, 159, 161, 162, 163 u.d. gemfr. Gebiete Bildhausen - Nordost, Bildhausen - Südwest, Gressertshof, Jeusing, Maßberg u. Steinacher Forst i.d. Saale, Bad Kissingen f. ubr. Gem. u. ubr. gemfr. Gebiete; – OFD: Nurnberg; – ZA: Bad Neustadt a.d. Saale f.d. Gem. 112, 116, 117, 118, 123, 127, 134, 137, 138, 142, 146, 152, 155, 157, 161, 162, Schweinfurt f.d. Gem. 120, 121, 122, 136, 141, 145, 149, 150, 158, 159, Bad Kissingen f. ubr. Gem.; – HZA: Schweinfurt; – HK, IuHK: Würzburg; – OPD: Nurnberg; – StA: Gem. bilden jeweils einen eigenen Standesamtsbezirk; – KWE: Gemünden a. Main.

Albertshausen b. Bad Kissingen	8731	7,08	123	232	243	475	67,1	424	3570/5563	111
Althausen	8731	5,65	59	140	147	287	50,8	324	3587/5568	112
Arnshausen	8731	9,46	306	478	552	1 030	108,9	869	3577/5560	113

Gemeinde		Fläche	Haus- halte	Wohnbevölkerung am				Koor- dinaten schlüssel	Stati- stische Kenn- ziffer	
				27.5.1970			6.6.1961			
				mannlich	weiblich	insgesamt				
Namen	Post- leitz- zahl	qkm	Anzahl		Einw./qkm	Anzahl				
Aschach b. Bad Kissingen, Markt	8731	7,13	239	385	392	777	109,0	756	3575/5569	114
Bad Bocklet	8733	5,60	360	431	569	1 000	178,6	645	3576/5570	115
Brunn b. Munnerstadt	8731	3,00	44	74	92	166	55,3	179	3588/5568	116
Burghausen b. Munnerstadt	8731	4,78	57	113	131	244	51,0	233	3582/5568	117
Burglauer	8731	12,30	329	554	609	1 163	94,6	1 096	3584/5571	118
Burkardroth, Markt	8731	7,63	181	314	341	655	85,8	639	3570/5571	119
Ebenhausen	8721	11,70	418	662	671	1 333	113,9	1 154	3581/5555	120
Eltringhausen	8731	7,10	256	449	440	889	125,2	794	3580/5558	121
Frauenroth	8731	2,67	41	92	96	188	70,4	189	3572/5570	122
Fridritt	8741	4,15	72	133	122	255	61,4	280	3589/5570	123
Garitz	8731	4,64	1 241	1 333	1 639	2 972	640,5	2 428	3575/5562	124
Gefäll	8731	5,90	163	301	305	606	102,7	634	3570/5575	125
Großenbrach	8731	4,32	94	167	199	366	84,7	322	3576/5568	126
Großwenkheim	8741	12,33	212	448	487	935	75,8	859	3593/5570	127
Haard	8731	4,66	189	346	347	693	148,7	610	3580/5567	128
Hassenbach	8731	3,01	90	188	185	373	123,9	325	3568/5565	129
Hausen b. Bad Kissingen	8731	4,70	515	739	850	1 589	338,1	1 526	3576/5566	130
Hohn	8731	2,39	63	112	119	231	96,7	242	3577/5572	131
Katzenbach	8731	1,78	77	173	176	349	196,1	320	3569/5567	132
Kleinbrach	8731	2,43	57	101	115	216	88,9	200	3576/5567	133
Kleinwenkheim	8741	8,49	82	357	282	639	75,3	642	3591/5569	134
Lauter b. Bad Kissingen	8731	2,33	107	193	193	386	165,7	357	3569/5568	135
Maßbach, Markt	8731	20,56	557	857	915	1 772	86,2	1 599	3591/5561	136
Munnerstadt, Stadt	8732	18,98	1 404	2 184	2 221	4 405	232,1	4 176	3585/5569	137
Nickersfelden	8741	1,53	20	37	30	67	43,8	80	3579/5573	138
Nudlingen	8731	21,68	1 001	1 366	1 511	2 877	132,7	2 634	3580/5565	139
Oehrbach	8731	2,68	118	196	214	410	153,0	440	3566/5568	140
Oerlenbach	8731	4,49	416	1 003	704	1 707	380,2	860	3581/5557	141
Poppenlauer	8731	20,59	617	985	1 005	1 990	96,6	1 872	3588/5565	142
Poppenroth	8731	6,02	167	266	295	561	93,2	501	3570/5566	143
Premich	8731	6,97	332	570	598	1 168	167,6	1 071	3572/5575	144
Rannungen	8721	17,31	277	512	604	1 116	64,5	1 088	3586/5559	145
Reichenbach	8731	3,88	139	294	281	575	148,2	473	3582/5570	146
Reiterswiesen	8731	9,19	516	712	762	1 474	160,4	1 184	3578/5561	147
Roth a.d. Saale	8731	1,70	44	93	87	180	105,9	171	3578/5573	148
Rothhausen	8731	4,95	107	197	205	402	81,2	366	3595/5561	149
Rottershausen	8731	9,95	231	465	448	913	91,8	933	3582/5559	150
Schlumpfhof	8731	2,35	52	106	135	241	102,6	211	3569/5565	151
Seubrigshausen	8731	8,27	104	233	260	493	59,6	471	3594/5566	152
Stangenroth	8731	9,90	237	495	470	965	97,5	927	3570/5573	153
Steinach a.d. Saale, Markt	8731	5,43	268	414	456	870	160,2	857	3578/5572	154
Strahlungen	8741	13,43	174	372	371	743	55,3	722	3587/5572	155
Stralsbach	8731	6,55	158	284	284	568	86,7	578	3572/5568	156
Theinfeld	8731	4,43	40	98	82	180	40,6	182	3596/5566	157
Thundorf i. UFR.	8731	7,63	120	261	277	538	70,5	530	3594/5563	158
Volkershausen	8721	6,15	87	170	156	326	53,0	341	3593/5559	159
Waldfenster	8731	3,94	142	308	300	608	154,3	552	3568/5570	160
Weichtungen	8731	6,97	95	203	226	429	61,5	402	3592/5565	161
Wermerichshausen	8731	4,95	69	127	149	276	55,8	296	3590/5568	162
Windheim	8731	4,14	56	130	116	246	59,4	227	3579/5570	163
Winkels	8731	3,19	287	355	394	749	234,8	681	3578/5563	164
Wollbach b. Bad Kissingen	8731	4,32	179	336	367	703	162,7	650	3571/5571	165
Zahlbach	8731	5,81	223	404	416	820	141,1	756	3570/5570	166
Gemeindefreie Gebiete		61,98								444
Bildhausen - Nordost									3590/5572	444
Bildhausen - Südwest									3593/5574	444
Gressertshof									3594/5565	444
Jeusing									3590/5557	444
Klauswald - Nord									3573/5566	444
Klauswald - Süd									3575/5573	444
Maßberg									3588/5561	444
Salzforst									3568/5578	444
Steinacher - Forst l.d. Saale									3581/5572	444
Waldfensterer Forst									3569/5569	444
Zusammen		455,15	13 612	22 548	23 641	46 189	101,5	41 878		

34 Landkreis Bad Neustadt a.d. Saale
Sitz der Kreisverwaltung: Bad Neustadt a.d. Saale, Stadt
Amtliches Kraftfahrzeugkennzeichen: NES

AG: Bad Neustadt a.d. Saale; — LG: Schweinfurt; — OLG: Bamberg; — ArG, SG, VG: Würzburg; — AA: Schweinfurt; — FA: Bad Neustadt a.d. Saale; — OFD: Nürnberg; — ZA: Bad Kissingen f.d. Gem. 125, Bad Neustadt a.d. Saale f. ubr. Gem.; — HZA: Schweinfurt; — HK, IuHK: Würzburg; — OPD: Nürnberg; — StA: Bad Neustadt a.d. Saale f.d. Gem. 111, 114, 115, 120, 122, 127, 128, 129, 131, 134, 141, 148, 149, ubr. Gem. bilden jeweils einen eigenen Standesamtsbezirk; — KWE: Gemünden a. Main.

Bad Neustadt a.d. Saale, Stadt	8740	5,62	3 172	4 132	4 986	9 118	1 622,4	8 755	3586/5577	111
Bischofsheim a.d. Rhon, Stadt	8743	16,10	628	827	1 038	1 865	115,8	1 892	3571/5585	112
Brendlornzen	8740	10,01	847	1 180	1 278	2 458	245,6	2 132	3585/5578	113
Burgwalbach	8741	4,40	120	226	234	460	104,5	413	3579/5580	114
Durrnhof	8741	2,13	48	82	94	176	82,6	113	3589/5576	115
Eichenhausen	8741	4,63	74	160	169	329	71,1	307	3592/5577	116

Gemeinde		Fläche	Haus- halte	Wohnbevölkerung am				Koor- di-naten schlüssel	Stati- stische Kenn- ziffer	
Namen	Post- leitz- zahl			27.5.1970			6.6.1961			
				mannlich	weiblich	insgesamt				
		qkm	Anzahl			Einw./qkm	Anzahl			
Frankenheim	8741	9,90	103	221	190	411	41,5	402	3570/5586	117
Ginolfs	8741	8,28	69	142	136	278	33,6	304	3576/5589	118
Haselbach i.d Rhon	8743	16,63	174	349	360	709	42,6	653	3570/5584	119
Herschfeld	8741	5,38	381	595	657	1 252	232,7	854	3588/5578	120
Heustreu	8741	10,55	321	537	591	1 128	106,9	1 027	3589/5580	121
Hohenroth	8741	7,09	214	425	430	855	120,6	713	3583/5576	122
Hollstadt	8741	11,66	230	444	481	925	79,3	897	3591/5580	123
Junkershausen	8741	5,26	30	63	70	133	25,3	158	3596/5581	124
Langenleiten	8741	10,83	176	336	367	703	64,9	709	3569/5577	125
Lebenhan	8741	7,94	108	275	226	501	63,1	433	3584/5581	126
Leutershausen	8741	4,59	110	194	211	405	88,2	382	3582/5577	127
Lohrieth	8741	3,68	63	146	135	281	76,4	270	3589/5574	128
Muhlbach	8740	2,13	304	397	442	839	393,9	754	3587/5576	129
Niederlauer	8741	4,35	149	269	278	547	125,7	516	3584/5574	130
Oberebersbach	8741	1,68	39	75	86	161	95,8	166	3581/5574	131
Oberelsbach, Markt	8741	26,64	344	572	610	1 182	44,4	1 130	3579/5590	132
Oberweißbrunn	8741	7,35	154	336	310	646	87,9	601	3567/5586	133
Rodelmaier	8741	6,28	170	318	364	682	108,6	634	3590/5577	134
Salz	8741	8,64	398	600	642	1 242	143,8	1 059	3586/5575	135
Sandberg	8741	7,03	290	451	534	985	140,1	893	3571/5579	136
Schmalwasser	8741	4,41	131	251	309	560	127,0	501	3574/5578	137
Schonau a.d. Brend	8741	11,18	211	380	418	798	71,4	730	3578/5583	138
Sondernau	8741	6,34	81	143	165	308	48,6	330	3578/5588	139
Unsleben	8741	8,93	328	484	532	1 016	113,8	1 056	3589/5583	140
Unterebersbach	8741	3,07	101	189	189	378	123,1	363	3580/5574	141
Unterelsbach	8741	9,66	175	321	332	653	67,6	614	3580/5588	142
Unterweißbrunn	8741	9,01	184	352	354	706	78,4	671	3573/5585	143
Waldberg	8741	5,75	132	247	266	513	89,2	486	3571/5578	144
Wargolshausen	8741	7,40	136	244	253	497	67,2	480	3597/5582	145
Wegfurt	8741	8,78	158	300	305	605	68,9	590	3577/5585	146
Weisbach	8741	16,74	124	245	268	513	30,6	566	3576/5587	147
Windshausen	8741	5,44	107	221	243	464	85,3	418	3581/5578	148
Wollbach	8741	7,58	261	499	512	1 011	133,4	847	3587/5581	149
Gemeindefreie Gebiete		54,76								444
Burgwallbacher Forst									3575/5581	444
Forst Schmalwasser-Nord									3574/5577	444
Forst Schmalwasser-Süd									3573/5580	444
Steinacher Forst r.d.										
Saale									3578/5577	444
Weigler									3599/5581	444
Zusammen		367,83	10 845	17 228	19 065	36 293	98,7	33 819		

35 Landkreis Bad Brückenau										
Sitz der Kreisverwaltung: Bad Brückenau, Stadt										
Amtliches Kraftfahrzeugkennzeichen: BRK										
AG: Bad Brückenau; — LG: Würzburg; — OLG: Bamberg; — ArG, SG, VG, AA. Würzburg; — FA: Bad Brückenau; — OFD: Nurnberg; — ZA: Bad Kissingen; — HZA: Schweinfurt; — HK, LuHK: Würzburg; — OPD: Nurnberg; — StA: Gem. bilden jeweils einen eigenen Standesamtsbezirk; — KWE: Gemünden a. Main.										
Bad Brückenau, Stadt	8788	12,81	2 161	2 644	3 268	5 912	461,5	5 516	3556/5575	112
Breitenbach	8789	4,69	61	130	122	252	53,7	228	3558/5573	111
Detter, Markt	8789	7,51	119	234	232	466	62,1	426	3554/5567	113
Eckarts - Rupboden	8789	3,86	140	251	236	487	126,2	408	3550/5572	114
Geroda	8789	10,50	185	299	306	605	57,6	568	3564/5572	115
Heiligkreuz	8781	1,85	41	71	74	145	78,4	148	3552/5562	116
Kothen	8789	5,14	162	272	276	548	106,6	547	3554/5582	117
Mitgenfeld	8789	4,86	37	77	73	150	30,9	144	3559/5573	118
Modlos	8789	6,05	102	192	183	375	62,0	345	3555/5570	119
Motten	8789	7,97	236	412	477	889	111,5	764	3555/5584	120
Oberbach, Markt	8789	9,80	300	509	506	1 015	103,6	1 036	3562/5579	121
Oberleichtersbach	8789	5,71	159	272	300	572	100,2	485	3557/5571	122
Oberriedenberg	8789	11,21	228	352	385	737	65,7	571	3561/5577	123
Platz, Markt	8789	6,30	119	173	212	385	61,1	389	3565/5571	124
Roßbach	8789	3,77	67	108	104	212	56,2	234	3548/5567	125
Schonderling	8789	10,18	167	314	322	636	62,5	595	3560/5568	126
Schondra, Markt	8789	15,59	184	385	407	792	50,8	724	3561/5570	127
Singenrain	8789	2,74	27	69	85	154	56,2	131	3563/5569	128
Speicherz	8789	3,08	46	92	88	180	58,4	180	3554/5580	129
Unterleichtersbach	8789	6,21	77	159	145	304	49,0	288	3558/5570	130
Unterrriedenberg	8789	2,02	82	133	145	278	137,6	267	3561/5576	131
Volkers	8789	2,22	101	170	188	358	161,3	318	3554/5577	132
Weißbach	8789	5,29	85	194	178	372	70,3	364	3552/5568	133
Wildflecken	8789	63,89	804	1 273	1 293	2 566	40,2	2 618	3564/5582	134
Zettlofs, Markt	8789	7,13	224	344	378	722	101,3	719	3548/5569	135
Gemeindefreie Gebiete		117,76								444
Forst Detter-Nord									3554/5564	444
Forst Detter-Süd									3554/5570	444
Dreistelzer Forst									3555/5572	444
Eckartser Hart u.										
Fondsberg									3551/5572	444
Gebirgswald									3565/5581	444
Geiersnest-Ost									3562/5567	444
Geiersnest-West									3556/5568	444
Großer Auersberg									3561/5578	444

Gemeinde		Fläche	Haus halte	Wohnbevölkerung am			Koor- dinaten schlüssel	Stati- stische Kenn- ziffer
				27.5.1970		6.6.1961		
Namen	Post- leitzahl	qkm	Anzahl	Einw./qkm	Anzahl	Anzahl		
Kalberg							3550/5571	444
Mottener Forst-Nord							3556/5587	444
Mottener Forst-Süd							3553/5581	444
Mottener Forst-West							3556/5580	444
Römershager Forst-Nord							3557/5578	444
Römershager Forst-Ost							3555/5576	444
Römershager Forst-Süd							3560/5575	444
Römershager Forst-West							3555/5574	444
Roßbacher Forst							3551/5565	444
Rupbodener Forst							3553/5571	444
Zusammen		338,14	5 914	9 129	9 983	19 112	56,5	18 013

36 Landkreis Ebern

Sitz der Kreisverwaltung: Ebern, Stadt

Amtliches Kraftfahrzeugkennzeichen: EBN

AG: Ebern; — LG, OLG, ArG: Bamberg; — SG, VG: Würzburg; — AA: Bamberg; — FA: Ebern; — OFD: Nürnberg; — ZA, HZA: Bamberg; — HK, LuHK: Würzburg; — OPD: Nürnberg; — STA: Baunach f.d. Gem. 115, 121, 138, Ebern f.d. Gem. 125, 127, 128, Kirchlauter f.d. Gem. 142, 158, ubr. Gem. bilden jeweils einen eigenen Standesamtsbezirk; — KWE: Würzburg.

Albersdorf	8603	3,22	36	82	87	169	52,5	174	4406/5553	111
Allertshausen	8601	4,64	48	87	95	182	39,2	177	4405/5564	112
Altenstein	8601	4,56	87	157	166	323	70,8	350	4410/5560	113
Appendorf	8601	3,74	55	122	118	240	64,2	234	4414/5537	114
Baunach, Stadt	8601	10,58	660	960	1 047	2 007	189,7	1 833	4417/5540	115
Bischwind a. Raueneck	8603	7,63	59	152	154	306	40,1	300	4405/5554	116
Bischwind b. Heilgersdorf	8601	5,73	26	58	59	117	20,4	122	4414/5559	117
Bramberg	8601	3,25	36	93	75	168	51,7	192	4404/5552	118
Breitbrunn	8601	7,33	154	324	320	644	87,9	587	4407/5543	119
Brünn	8603	6,05	62	132	135	267	44,1	299	4408/5555	120
Daschendorf	8601	1,05	26	60	56	116	110,5	121	4419/5542	121
Deusdorf	8601	5,80	92	191	206	397	68,4	409	4412/5539	122
Dorgendorf	8601	1,75	65	139	126	265	151,4	235	4414/5541	123
Dürrenried	8601	3,10	17	47	45	92	29,7	105	4410/5566	124
Ebern, Stadt	8603	8,22	1 382	2 061	2 113	4 174	507,8	3 147	4414/5552	125
Eckartshausen	8601	4,02	39	92	92	184	45,8	204	4407/5564	126
Eichelberg	8603	2,63	44	97	87	184	70,0	158	4412/5550	127
Eyrichshof	8601	5,74	114	178	195	373	65,0	399	4413/5553	128
Fischbach	8601	5,89	55	132	117	249	42,3	239	4412/5555	129
Gerach	8601	6,16	238	438	467	905	146,9	796	4415/5545	130
Gereuth	8601	1,74	31	61	64	125	71,8	165	4415/5555	131
Gleusdorf	8601	7,18	70	124	150	274	38,2	319	4418/5550	132
Gückelhorn	8601	9,77	56	110	121	231	23,6	289	4407/5562	133
Hafenpreppach	8601	8,07	84	152	179	331	41,0	372	4412/5562	134
Heilgersdorf	8601	9,45	145	274	309	583	61,7	588	4416/5559	135
Heubach	8603	3,25	73	128	145	273	84,0	243	4413/5550	137
Höfen	8601	3,32	70	133	127	260	78,3	261	4420/5543	138
Hofstetten	8601	3,36	47	96	97	193	57,4	179	4403/5549	139
Jesserdorf	8601	5,15	53	96	107	203	39,4	215	4406/5551	140
Junkersdorf	8601	2,48	59	110	125	235	94,8	235	4409/5559	141
Kirchlauter	8601	6,48	188	332	347	679	104,8	681	4408/5546	142
Kraisdorf	8601	5,35	73	160	169	329	61,5	333	4409/5556	143
Laimbach	8601	3,28	33	69	64	133	40,5	138	4416/5545	144
Lauter	8601	4,53	122	206	210	416	91,8	420	4413/5538	145
Leuzendorf i. UFr.	8601	4,54	39	93	100	193	42,5	216	4406/5556	146
Lichtenstein	8601	8,14	44	97	98	195	24,0	196	4413/5557	147
Lohr	8601	6,93	41	100	93	193	27,8	206	4407/5557	148
Losbergsgereuth	8601	3,92	43	89	86	175	44,6	126	4417/5550	149
Lußberg	8601	5,09	65	149	157	306	60,1	304	4410/5543	150
Marbach	8601	2,99	48	75	74	149	49,8	165	4405/5560	151
Maroldsweisach, Markt	8601	5,18	327	516	570	1 086	209,7	1 032	4404/5563	152
Memmelsdorf i. UFr.	8601	5,55	165	309	312	621	111,9	634	4418/5557	153
Mursbach	8601	8,03	144	265	301	566	70,5	544	4419/5548	154
Neubrunn	8601	6,91	129	306	302	608	88,0	593	4406/5545	155
Neuses a. Raueneck	8603	2,60	23	53	52	105	40,4	103	4407/5554	156
Obermerzbach	8601	2,94	21	40	44	84	28,6	81	4417/5556	157
Pettstadt	8601	3,54	16	40	42	82	23,2	89	4407/5547	158
Pfaffendorf	8601	1,90	75	243	167	410	215,8	423	4408/5560	159
Pfarrweisach	8601	4,80	158	302	321	623	129,8	540	4410/5557	160
Priegendorf	8601	2,86	65	135	143	278	97,2	289	4414/5542	161
Rabelsdorf	8601	2,91	27	53	55	108	37,1	112	4411/5559	162
Recheldorf	8601	6,08	40	90	76	166	27,3	195	4418/5554	163
Reckendorf	8601	5,32	426	673	720	1 393	261,8	1 197	4416/5543	164
Reckenneusig	8601	2,33	54	93	102	195	83,7	184	4416/5542	165
Rentweinsdorf, Markt	8601	5,43	197	311	367	678	124,9	733	4414/5548	166
Rudersbrunn	8603	2,19	32	65	79	144	65,8	135	4411/5550	167
Rudersdorf	8601	4,41	56	117	124	241	54,6	260	4410/5541	168
Saïmsdorf	8601	3,42	32	82	80	162	47,4	130	4412/5545	169
Sendelbach	8601	3,97	51	102	89	191	48,1	187	4415/5546	170
Treinfeld	8601	3,15	32	65	67	132	41,9	132	4415/5548	171
Untermerzbach	8601	3,24	176	323	292	615	189,8	688	4418/5555	172
Unterpreppach	8603	4,37	79	161	162	323	73,9	326	4411/5552	173
Vocawind	8601	2,97	48	127	91	218	73,4	227	4405/5562	174
Vorbach	8603	2,67	26	67	55	122	45,7	147	4409/5552	175
Wasmuthshausen	8601	4,53	44	90	102	192	42,4	209	4410/5564	176

Gemeinde		Fläche	Haus halte	Wohnbevölkerung am				Koor- dinaten schlussel	Stati- stische Kenn- ziffer	
				27.5 1970			6.6.1961			
Namen	Post leit- zahl			qkm	mannlich	weiblich	insgesamt			
		Anzahl			Ernw /qkm	Anzahl				
Weissenbrunn	8601	2,01	23	55	41	96	47,8	118	4407/5550	177
Weikendorf	8601	2,69	14	28	33	61	22,7	63	4408/5550	178
Wustensulz	8601	2,19	18	49	46	95	43,4	82	4416/5557	179
Gemeindefreie Gebiete		52,98								444
Bramberger Wald									4403/5551	444
Daschendorfer Forst									4418/5544	444
Haßwald - Nord									4409/5550	444
Haßwald - Süd									4410/5548	444
Haube									4410/5553	444
Lindach									4404/5565	444
Lußberger Forst									4413/5543	444
Rentweinsdorfer Hauptwald									4412/5547	444
Stiefenberg									4414/5540	444
Zusammen		367,28	7 177	13 016	13 417	26 433	72,0	25 185		

37 Landkreis Gemünden a. Main
Sitz der Kreisverwaltung: Gemünden a. Main, Stadt
Amtliches Kraftfahrzeugkennzeichen: GEM
AG: Gemünden a. Main; — LG: Würzburg; — OLG: Bamberg; — ArG, SG, VG, AA: Würzburg; — FA: Lohr a. Main; — OFD: Nurnberg; — ZA: Bad Kissingen f.d. Gem. 125, 134, Gemünden a. Main f.ubr. Gem.; — HZA: Schweinfurt u. Würzburg; — HK, luHK: Würzburg; — OPD: Nurnberg; — StA: Gem. bilden jeweils einen eigenen Standesamtsbezirk; — KWE: Gemünden a. Main.

Aschenroth	8781	5,64	41	80	87	167	29,6	168	3555/5550	112
Aura i. Sinngrund	8781	12,00	303	551	583	1 134	94,5	987	3541/5560	113
Burgsinn, Markt	8784	51,39	987	1 415	1 534	2 949	57,4	2 833	3546/5557	114
Fellen	8781	24,31	226	393	445	838	34,5	807	3542/5557	115
Gemünden a. Main, Stadt	8780	30,48	1 781	2 369	3 007	5 376	176,4	5 267	3550/5547	116
Gossenheim	8781	7,65	266	406	445	851	111,2	829	3556/5543	117
Grafendorf	8781	20,29	282	387	440	827	40,8	852	3553/5554	118
Harrbach	8780	2,29	56	87	99	186	81,2	152	3550/5542	119
Heßdorf	8781	6,72	108	160	182	342	50,9	349	3356/5546	120
Hollrich	8781	10,82	98	157	171	328	30,3	328	3557/5548	122
Karsbach	8781	10,56	133	268	267	535	50,7	480	3556/5545	123
Michelau a.d. Saale	8781	5,06	45	84	85	169	33,4	169	3555/5553	125
Mittelsinn	8781	14,28	346	484	545	1 029	72,1	1 014	3544/5562	126
Obersinn, Markt	8781	11,68	378	614	664	1 278	109,4	1 255	3544/5563	127
Rengersbrunn	8781	10,04	43	79	87	166	16,5	162	3539/5553	128
Rieneck, Stadt	8781	26,18	861	1 090	1 225	2 315	88,4	2 150	3546/5551	129
Sachsenheim	8781	3,86	66	105	114	219	56,7	225	3554/5543	130
Schappach	8781	5,88	133	218	213	431	73,3	370	3548/5549	131
Schonderfeld	8781	6,36	33	60	64	124	19,5	145	3552/5552	132
Seifriedsburg	8781	10,38	135	268	279	547	52,7	506	3553/5549	133
Weickersgruben	8781	4,71	51	96	100	196	41,6	181	3556/5552	134
Wernfeld	8781	5,40	372	568	597	1 165	215,7	1 129	3552/5543	135
Weyersfeld	8781	8,70	79	158	163	321	36,9	328	3557/5549	136
Wolfsmünster	8781	8,88	109	194	219	413	46,5	383	3551/5551	137
Gemeindefreie Gebiete		49,63								444
Burgjoß									4538/5564	444
Forst Aura									3548/5564	444
Herrnwald									3541/5552	444
Zusammen		353,19	6 932	10 291	11 615	21 906	62,0	21 069		

38 Landkreis Gerolzhofen
Sitz der Kreisverwaltung: Gerolzhofen, Stadt
Amtliches Kraftfahrzeugkennzeichen: GEO
AG: Kitzingen f.d. Gem. 111, 116, 122, 132, 139, 165, 168, 183, 185, Gerolzhofen f. ubr. Gem. u. gemfr. Gebiete; — LG: Schweinfurt u. Würzburg; — OLG: Bamberg; — ArG, SG, VG: Würzburg; — AA: Würzburg f.d. Gem. 111, 113, 115, 116, 122, 123, 126 bis 130, 132, 134, 135, 139, 143, 144, 146, 148, 149, 156, 157, 158, 161, 162, 165 bis 168, 171, 172, 173, 177, 178, 181, 183, 185, 187 u.d. gemfr. Gebiet Obersambacher Wald, Schweinfurt f. ubr. Gem. u. ubr. gemfr. Gebiete; — FA: Kitzingen f.d. Gem. 111, 116, 122, 132, 139, 165, 168, 183, 185, Würzburg f.d. Gem. 115, 129, 130, 146, 157, 158, 172, 177, 181, Gerolzhofen f. ubr. Gem. u.d. gemfr. Gebiete; — OFD: Nurnberg; — ZA: Schweinfurt f.d. Gem. 112, 114, 117 bis 121, 124, 125, 131, 133, 137, 138, 140, 141, 145, 151, 152, 153, 155, 156, 159, 160, 164, 169, 170, 171, 175, 176, 179, 180, 182, 184, 186, Kitzingen f. ubr. Gem., — HZA: Schweinfurt u. Würzburg; — HK, luHK: Würzburg; — OPD: Nurnberg; — StA: Gem. bilden jeweils einen eigenen Standesamtsbezirk; — KWE: Würzburg.

Abtswind, Markt	8711	12,81	200	331	350	681	53,2	693	3599/5516	111
Alitzheim	8722	6,86	121	258	258	516	75,2	435	3595/5534	112
Altenschoenbach	8711	5,61	97	182	171	353	62,9	411	3601/5522	113
Altmannsdorf	8729	2,32	27	53	49	102	44,0	109	3603/5535	114
Astheim	8712	3,33	186	306	337	643	193,1	503	3587/5525	115
Atzhausen	8711	2,50	38	74	69	143	57,2	156	3591/5517	116
Bimbach	8722	2,80	48	94	115	209	74,6	218	3599/5526	117
Bischwind	8722	3,50	48	108	105	213	60,9	245	3600/5533	118
Breitbach	8722	4,34	38	87	90	177	40,8	183	3603/5525	119
Brunnau	8711	2,99	53	109	105	214	71,6	212	3597/5526	120
Brunnstadt	8722	6,16	51	105	123	228	37,0	246	3593/5530	121
Castell	8711	15,36	134	212	279	491	32,0	620	3598/5513	122
Dimbach	8711	5,01	38	80	83	163	32,5	168	3590/5522	123
Dingolshausen	8722	6,73	200	387	414	801	119,0	722	3600/5531	124
Donnersdorf	8729	12,28	188	349	382	731	59,5	683	3601/5538	125
Dullstadt	8711	5,19	37	102	80	182	35,1	201	3590/5519	126
Ebersbrunn	8602	5,61	28	69	61	130	23,2	153	3604/5520	127
Eichfeld	8711	6,53	91	175	197	372	57,0	388	3593/5523	128

Gemeinde		Fläche	Haus- halte	Wohnbevölkerung am				Koor- dinaten schlüssel	Stati- stische Kenn- ziffer	
				27.5.1970			6.6.1961			
Post- leit- zahl	qkm			Anzahl	Einw./qkm	Anzahl				
							männlich			weiblich
Namen										
Escherndorf	8711	1,82	125	212	222	434	238,5	455	3584/5526	129
Fahr	8711	4,53	150	298	293	591	130,5	577	3584/5527	130
Falkenstein	8729	1,96	15	29	39	68	34,7	71	3602/5537	131
Feuerbach	8711	4,21	74	139	136	275	65,3	276	3593/5517	132
Frankenwinheim	8722	8,56	190	365	380	745	87,0	770	3594/5528	133
Gaibach	8721	7,91	85	304	209	513	64,9	561	3588/5529	134
Geesdorf	8711	3,26	45	109	99	208	63,8	214	3599/5519	135
Gernach	8721	5,56	98	240	236	476	85,6	494	3588/5535	136
Gerolzhofen, Stadt	8723	14,69	2 175	2 895	3 272	6 167	419,8	5 489	3597/5530	137
Geusfeld	8729	5,02	116	238	229	467	93,0	483	4392/5529	138
Greuth	8711	3,50	50	111	107	218	62,3	224	3599/5514	139
Handthal	8722	1,74	30	60	63	123	70,7	114	3603/5527	140
Herlheim	8722	9,98	139	267	268	535	53,6	519	3592/5533	141
Hundelshausen	8729	3,79	56	121	122	243	64,1	195	3602/5534	142
Järkendorf	8711	3,38	35	63	76	139	41,1	154	3595/5524	143
Kirschschönbach	8711	10,77	100	184	278	462	42,9	469	3600/5521	144
Kleinrheinfeld	8722	3,51	33	70	71	141	40,2	161	3599/5537	145
Köhler	8711	0,73	22	37	50	87	119,2	80	3583/5524	146
Kolitzheim	8721	8,56	169	336	348	684	79,9	638	3588/5532	147
Krautheim	8711	2,85	61	122	127	249	87,4	265	3592/5528	148
Laub	8711	4,90	55	114	114	228	46,5	268	3594/5522	149
Lindach	8721	4,67	124	241	236	477	102,1	503	3586/5533	150
Lulsfeld	8722	4,83	106	195	252	447	92,5	532	3594/5526	151
Michelau i. Steigerwald	8729	8,04	146	310	305	615	76,5	578	3603/5531	152
Monchstockheim	8722	7,34	84	187	206	393	53,5	338	3598/5534	153
Neudorf	8711	2,09	38	67	68	135	64,6	146	3600/5524	155
Neuses a. Sand	8711	3,01	38	64	61	125	41,5	140	3598/5524	156
Nordheim a. Main	8711	5,17	288	461	486	947	183,2	891	3584/5525	157
Oberreisenheim, Markt	8711	4,25	158	282	282	564	132,7	543	3584/5529	158
Oberschwarzach, Markt	8722	10,44	198	387	395	782	74,9	789	3601/5526	159
Oberspiesheim	8721	6,00	91	174	196	370	61,7	339	3591/5535	160
Obervolkach	8711	6,23	160	281	311	592	95,0	562	3590/5525	161
Prichsenstadt, Stadt	8711	6,44	226	366	390	756	117,4	780	3598/5521	162
Pusselsheim	8722	3,81	40	92	94	186	48,8	195	3599/5540	164
Rehweiler	8711	2,17	55	99	99	198	91,2	193	3603/5515	165
Reupelsdorf	8711	8,84	84	181	174	355	40,2	342	3592/5520	166
Rimbach	8711	5,97	63	125	120	245	41,0	253	3592/5526	167
Rudenhausen, Markt	8711	6,88	198	326	350	676	98,3	748	3597/5515	168
Rugshofen	8723	3,71	42	90	76	166	41,8	168	3598/5531	169
Schallfeld	8722	6,37	88	189	194	383	60,1	372	3598/5527	170
Siegendorf	8711	7,33	42	110	120	230	31,4	238	3601/5523	171
Sommerach	8711	5,89	244	448	478	926	157,2	820	3586/5522	172
Stadelschwarzach	8711	6,87	113	236	238	474	69,0	482	3595/5523	173
Stammheim	8721	3,90	194	392	415	807	206,9	712	3585/5530	174
Sulzheim	8722	10,25	190	360	378	738	72,0	657	3596/5535	175
Traustadt	8729	5,42	139	260	252	512	94,5	507	3601/5535	176
Untereisenheim	8711	6,99	163	292	300	592	84,7	622	3583/5528	177
Untersambach	8714	3,29	44	92	100	192	58,4	182	3599/5517	178
Unterspiesheim	8721	11,82	229	419	426	845	71,5	773	3590/5536	179
Vögnitz	8722	2,30	34	67	78	145	63,0	139	3600/5534	180
Volkach, Stadt	8712	15,64	1 315	1 830	2 242	4 072	260,4	3 606	3588/5526	181
Wiebelsberg	8722	1,66	36	85	79	164	98,8	157	3600/5528	182
Wiesentheid, Markt	8714	11,15	766	1 247	1 205	2 452	219,9	2 144	3597/5518	183
Wohnau	8729	1,95	15	42	40	82	42,1	77	3604/5537	184
Wustenfelden	8711	4,06	24	58	62	120	29,6	129	3599/5511	185
Wustviel	8729	4,88	65	141	131	272	55,7	259	4394/5529	186
Zeilitzheim	8721	8,77	218	385	408	793	90,4	801	3591/5530	187
Gemeindefreie Gebiete		37,88								444
Bürgerwald									3605/5529	444
Geiersberg									3603/5526	444
Hundelshausen									4391/5534	444
Nonnenkloster									3603/5529	444
Obersambacher Wald									3602/5517	444
Stollbergerforst									3602/5529	444
Vollburg									3605/5531	444
Wustvieler Forst									4390/5532	444
Zusammen		477,47	11 504	19 976	21 254	41 230	86,4	39 540		

39 Landkreis Hammelburg

Sitz der Kreisverwaltung: Hammelburg, Stadt
Amtliches Kraftfahrzeugkennzeichen: HAB

AG: Hammelburg; – LG: Schweinfurt; – OLG: Bamberg; – ArG, SG, VG: Würzburg; – AA: Schweinfurt; – FA: Bad Kissingen; – OFD: Nürnberg; – ZA: Schweinfurt
f.d. Gem. 120, 141, Bad Kissingen f. ubr. Gem.; – HZA: Schweinfurt; – HK, luHK: Würzburg; – OPD: Nurnberg; – StA: Gem. bilden jeweils einen eigenen
Standesamtsbezirk; – KWE: Gemunden a. Main.

Aura a.d. Saale	8731	6,73	2 21	352	406	758	112,6	679	3572/5559	111
Diebach	8781	10,73	233	382	426	808	75,3	751	3560/5555	112
Dittlofsroda	8781	8,73	112	191	202	393	45,0	354	3554/5557	113
Elfershausen, Markt	8731	11,80	325	582	566	1 148	97,3	1 018	3568/5557	114
Engenthal	8731	1,96	54	74	87	161	82,1	137	3571/5556	115
Euerdorf, Markt	8731	13,61	431	586	654	1 240	91,1	1 169	3573/5557	116
Feuerthal	8731	3,39	66	116	129	245	72,3	250	3566/5557	117
Frankenbrunn	8731	8,14	93	191	202	393	48,3	356	3564/5562	118

Gemeinde		Fläche	Haus- halte	Wohnbevölkerung am					Koor- di-naten schlüssel	Stati- stische Kenn- ziffer
				27.5.1970			6.6.1961			
				mannlich	weiblich	insgesamt				
Namen	Post leit- zahl	qkm	Anzahl			Einw./qkm	Anzahl			
Fuchsstadt	8731	18,30	365	648	691	1 339	73,2	1 419	3566/5552	119
Greßthal	8722	8,47	138	266	295	561	66,2	575	3574/5549	120
Hammelburg, Stadt	8783	20,45	2 458	3 600	4 063	7 663	374,7	6 473	3564/5554	121
Hetzlos	8781	3,89	71	119	114	233	59,9	228	3562/5561	122
Langendorf	8731	9,17	182	285	297	582	63,5	586	3568/5554	123
Machtlishausen	8731	8,64	167	289	318	607	70,3	545	3569/5554	124
Morlesau	8781	9,51	63	120	117	237	24,9	235	3558/5554	125
Obererthal	8731	9,49	107	215	225	440	46,4	433	3564/5558	126
Obereschbach	8781	14,14	206	395	392	787	55,7	734	3560/5552	127
Oberthulba, Markt	8731	17,36	319	499	551	1 050	60,5	923	3568/5563	128
Pfaffenhausen	8783	5,69	220	963	352	1 315	231,1	1 282	3564/5552	129
Ramsthal	8731	10,42	319	562	554	1 116	107,1	972	3576/5556	130
Reith	8731	4,11	44	86	99	185	45,0	179	3566/5562	131
Schwarzellbach	8781	8,47	189	318	315	633	74,7	635	3559/5561	132
Sulzthal, Markt	8731	15,04	262	464	482	946	62,9	935	3574/5555	133
Thulba	8731	7,88	207	422	431	853	108,2	808	3565/5560	134
Trimberg	8731	3,35	109	155	165	320	95,5	313	3569/5556	135
Untererthal	8731	11,55	223	424	439	863	74,7	780	3562/5557	136
Volkersleier	8781	9,13	112	215	206	421	46,1	447	3555/5561	138
Walzenbach i. UFr.	8781	7,27	73	139	135	274	37,7	293	3556/5557	139
Wartmannsroth	8781	6,95	83	149	161	310	44,6	301	3556/5559	140
Wasserlosen	8722	9,06	179	341	357	698	77,0	635	3573/5551	141
Windheim	8781	11,04	70	160	140	300	27,2	310	3560/5557	143
Wirmsthal	8731	2,75	79	141	162	303	110,2	294	3576/5558	144
Wittershausen	8731	5,74	111	189	200	389	67,8	373	3570/5561	145
Gemeindefreie Gebiete		47,65								444
Euerdorfer Forst									3573/5562	444
Hundsfeld									3563/5549	444
Neuwirthshauser Forst									3560/5564	444
Omerz u. Roter Berg									3553/5561	444
Zusammen		350,61	7 891	13 638	13 933	27 571	78,6	25 422		

40 Landkreis Haßfurt
Sitz der Kreisverwaltung: Haßfurt, Stadt
Amtliches Kraftfahrzeugkennzeichen: HAS

AG: Haßfurt; — LG, OLG: Bamberg; — ArG, SG, VG: Würzburg; — AA: Schweinfurt; — FA: Zeil a. Main; — OFD: Nürnberg; — ZA: Bamberg f.d. Gem. 115 bis 118, 120, 125, 133, 138, 151, 156, 160, 163, 164, 171, Schweinfurt f. ubr. Gem.; — HZA: Bamberg u. Schweinfurt; — HK, IuHK: Würzburg; — OPD: Nürnberg; — STA: Gem. bilden jeweils einen eigenen Standesamtsbezirk; — KWE: Würzburg.

Augsfeld	8729	2,83	204	379	401	780	275,6	738	4396/5543	111
Buch	8729	8,93	61	140	131	271	30,3	272	3602/5547	113
Dampfach	8729	4,87	91	183	223	406	83,4	361	3602/5541	114
Dankendorf	8602	9,49	149	276	304	580	61,1	565	4405/5531	115
Dippach	8602	3,24	45	98	97	195	60,2	191	4407/5536	116
Ebelsbach	8729	4,57	674	986	1 078	2 064	451,6	1 582	4405/5540	117
Eltmann, Stadt	8729	16,98	1 135	1 717	1 802	3 519	207,2	3 403	4404/5538	118
Eschenau	8729	2,39	43	71	93	164	68,6	169	4392/5537	119
Eschenbach	8729	2,43	44	105	106	211	86,8	137	4406/5537	120
Falsbrunn	8602	6,68	29	62	70	132	19,8	128	4399/5528	121
Fatschenbrunn	8729	1,94	49	116	117	233	120,1	242	4399/5533	122
Furnbach	8602	4,57	92	234	223	457	100,0	429	4402/5530	123
Gadheim	8721	3,47	165	274	275	549	158,2	442	3597/5544	124
Gleisenau	8729	3,52	133	220	230	450	127,8	368	4406/5540	125
Greßhausen	8721	3,41	30	67	64	131	38,4	163	3599/5545	126
Hainert	8729	11,00	87	212	187	399	36,3	393	4392/5542	127
Haßfurt, Stadt	8728	12,97	2 449	3 251	3 704	6 955	536,2	6 815	4393/5545	128
Holzhausen	8729	6,77	98	170	187	357	52,7	396	4392/5550	129
Horhausen	8729	6,01	57	92	105	197	32,8	211	3602/5542	130
Humprechtshausen	8729	15,88	144	283	305	588	37,0	568	3604/5555	131
Karbach	8729	2,37	83	160	161	321	135,4	327	4396/5531	132
Kircharch	8602	4,33	198	402	417	819	189,1	728	4406/5532	133
Kleinmunster	8729	6,34	79	156	149	305	48,1	315	3604/5552	134
Kleinsteinaich	8729	4,02	132	263	262	525	130,6	477	3604/5554	135
Knetzgau	8729	10,60	699	1 122	1 251	2 373	223,9	2 244	4396/5541	136
Krum	8729	6,12	88	172	178	350	57,2	367	4399/5545	137
Lembach	8602	3,45	39	88	94	182	52,8	199	4406/5534	138
Limbach	8729	3,99	143	273	287	560	140,4	555	4402/5539	139
Meckenried	8729	5,44	108	225	249	474	87,1	456	4391/5552	14'
Neuschleichach	8729	1,93	81	151	168	319	165,3	315	4398/5535	141
Oberhohenried	8729	3,10	86	173	163	336	108,4	279	4394/5548	142
Oberschleichach	8729	3,13	129	196	211	407	130,0	377	4399/5536	143
Oberschwappach	8729	4,16	108	238	244	482	115,9	483	4391/5538	144
Obersteinbach	8729	3,93	23	56	66	122	31,0	130	4395/5530	145
Obertheres	8729	6,53	338	532	590	1 122	171,8	969	3604/5543	146
Ottendorf	8721	2,70	84	151	164	315	116,7	330	3599/5543	147
Prappach	8729	6,32	115	242	258	500	79,1	467	4397/5547	148
Proisdorf, Markt	8602	4,13	63	138	139	277	67,1	262	4401/5527	149
Römershofen	8729	3,29	61	151	130	281	85,4	268	4394/5550	150
Roßstadt	8602	4,56	64	131	142	273	59,9	265	4408/5535	151
Sailershausen	8728	8,41	32	70	70	140	16,6	152	3604/5548	152
Sand a. Main	8729	6,54	722	1 171	1 219	2 390	365,4	2 067	4399/5540	153
Schmachtenberg	8729	1,78	131	196	334	530	297,8	315	4400/5542	154
Schönbach	8729	2,90	43	106	85	191	65,9	188	4404/5542	155

Gemeinde		Fläche	Haus- halte	Wohnbevölkerung am				Koor- di-naten schlüssel	Stati- stische Kenn- ziffer	
				27.5.1970			6.6.1961			
				mannlich	weiblich	insgesamt				
Namen	Post- leit- zahl	qkm	Anzahl		Einw./qkm	Anzahl				
Schonbrunn	8729	5,34	42	85	105	190	35,6	195	4408/5541	156
Sechsthal	8729	2,24	23	40	47	87	38,8	92	4399/5547	157
Steinbach	8729	3,54	107	206	218	424	119,8	416	4403/5541	158
Steinsfeld	8729	3,43	49	106	109	215	62,7	224	4390/5541	159
Stettfeld	8601	11,16	269	512	524	1 036	92,8	923	4408/5538	160
Sylbach	8729	4,09	299	521	515	1 036	253,3	914	4393/5547	161
Theinheim	8602	5,63	54	115	120	235	41,7	268	4398/5529	162
Tretzendorf	8602	5,94	73	108	114	222	37,4	224	4403/5534	163
Trossenfurt	8602	6,02	156	301	300	601	99,8	525	4404/5533	164
Uchenhofen	8729	4,92	79	145	135	280	56,9	298	4391/5549	165
Unterhohenried	8729	3,62	56	142	134	276	76,2	265	4394/5547	166
Unterschleichach	8729	3,96	117	197	211	408	103,0	359	4400/5535	167
Unterschwappach	8729	2,55	42	90	93	183	71,8	169	4390/5539	168
Untersteinbach	8729	4,47	100	191	207	398	89,0	335	4396/5529	169
Unterttheres	8729	9,29	160	292	306	598	64,4	600	3602/5543	170
Weisbrunn	8602	1,68	50	117	108	225	133,9	201	4405/5535	171
Westheim b. Haßfurt	8729	7,57	258	468	476	944	124,7	885	4392/5539	172
Wonfurt	8729	9,07	296	507	539	1 046	115,3	966	4390/5543	173
Wulflingen	8729	4,72	149	259	277	536	113,6	449	4391/5545	174
Zeil a. Main, Stadt	8729	15,63	1 494	2 100	2 440	4 540	290,5	4 138	4399/5542	175
Zell a. Ebersberg	8729	5,47	178	328	367	695	127,1	661	4397/5537	176
Ziegelanger	8729	2,10	134	219	216	435	207,1	385	4401/5541	117
Gemeindefreie Gebiete		62,96								444
Bischofsheimer Forst - Nordost									4403/5543	444
Bischofsheimer Forst - Südwest									4404/5545	444
Fabrik - Schleichacher Forst - Nordost									4396/5534	444
Fabrik - Schleichacher Forst - Südwest									4394/5533	444
Markertgruner Forst - Ost									4401/5532	444
Markertgruner Forst - West									4398/5533	444
Neuhauser Forst									4393/5535	444
Prolsdorfer Wald									4400/5526	444
Spielhofer Wald									4403/5530	444
Zeller Forst - Ost									4399/5538	444
Zeller Forst - West									4405/5536	444
Zusammen		427,42	13 613	22 548	24 294	46 842	109,6	43 600		

41 Landkreis Hofheim i. UFr.

Sitz der Kreisverwaltung: Hofheim i. UFr., Stadt

Amtliches Kraftfahrzeugkennzeichen: HOH

AG: Ebern f.d. Gem. 139, Haßfurt f.d. Gem. 113, 121, 140 u.d. gemfr. Gebiet Windberger Forst, Hofheim i. UFr. f. ubr. Gem. u. ubr. gemfr. Gebiete; — LG, OLG: Bamberg;
— ArG: Bamberg f.d. Gem. 139, Würzburg f. ubr. Gem. u. gemfr. Gebiete; — SG, VG: Würzburg; — AA: Schweinfurt; — FA: Ebern f.d. Gem. 139, Zeil a. Main f.d. Gem.
113, 121, 140, Hofheim i. UFr. f. ubr. Gem. u.d. gemfr. Gebiete; — OFD: Nürnberg; — ZA: Bad Neustadt a.d. Saale f.d. Gem. 117, 137, 145, 150, 152, Bamberg f.d. Gem.
115, 119, 121, 124, 139, Schweinfurt f. ubr. Gem.; — HZA: Bamberg u. Schweinfurt; — HK, LuHK: Würzburg; — OPD: Nürnberg; — StA: Gem. bilden jeweils einen eigenen
Standesamtsbezirk; — KWE: Würzburg.

Aidhausen	8729	12,56	190	370	402	772	61,5	722	3603/5559	111
Altenmunster	8721	9,07	55	120	106	226	24,9	191	3598/5559	112
Altershausen	8729	6,95	76	141	149	290	41,7	337	4399/5548	113
Birkach	8729	1,71	14	26	26	52	30,4	60	4403/5558	114
Birkenfeld, Markt	8729	8,23	48	91	105	196	23,8	222	4401/5563	115
Birnfeld	8721	4,74	98	248	259	507	107,0	393	3602/5564	116
Bundorf	8729	9,44	107	226	236	462	48,9	466	4395/5565	117
Burgpreppach, Markt	8729	4,69	186	295	359	654	139,4	592	4404/5557	118
Dippach	8729	2,81	18	43	44	87	31,0	88	4400/5564	119
Ditterswind	8729	5,44	79	270	154	424	77,9	336	4403/5560	120
Dörfles b. Königsberg i.Bay.	8601	3,64	38	95	103	198	54,4	184	4404/5546	121
Eichelsdorf	8729	2,19	55	107	237	344	157,1	345	4395/5559	122
Erlsdorf	8729	1,87	7	17	16	33	17,6	30	4400/5559	123
Ermershausen	8729	9,22	173	296	311	607	65,8	626	4402/5565	124
Fitzendorf	8729	3,31	25	53	60	113	34,1	120	4401/5557	125
Friesenhausen, Markt	8729	5,42	116	212	238	450	83,0	423	4392/5559	126
Fuchsstadt	8721	4,45	43	93	82	175	39,3	178	3601/5559	127
Gemeinfeld	8729	6,06	73	152	143	295	48,7	312	4404/5558	128
Goßmannsdorf	8729	9,40	211	413	426	839	89,3	741	4397/5557	129
Happertshausen	8729	6,64	68	153	150	303	45,6	320	4391/5560	130
Hellingen	8729	4,88	81	133	146	279	57,2	294	4396/5551	131
Hofheim i. UFr., Stadt	8729	5,56	747	918	1 190	2 108	379,1	1 915	4395/5557	132
Hohnhausen	8729	2,34	48	112	109	221	94,4	251	4402/5555	133
Ibind	8729	1,59	61	98	98	196	123,3	196	4402/5556	134
Junkersdorf	8729	5,44	61	143	126	269	49,4	266	4396/5553	135
Kerbfeld	8729	6,70	58	152	143	295	44,0	289	4390/5557	136
Kimmelsbach	8729	4,55	48	88	90	178	39,1	189	4394/5564	137
Königsberg i.Bay., Stadt	8729	12,17	628	786	936	1 722	141,5	1 614	4398/5555	138
Koslau	8601	5,22	27	65	58	123	23,6	132	4405/5541	139
Kottenbrunn	8601	1,38	13	32	31	63	45,7	64	4403/5547	140
Lendershausen	8729	5,81	127	221	260	481	82,8	485	4393/5556	141
Mailes	8721	5,30	28	52	58	110	20,8	111	3600/5564	142

Gemeinde		Fläche	Haus halte	Wohnbevölkerung am				Koor- dina- ten schlüssel	Stati- stische Kenn- ziffer	
Namen	Post- leit zahl			27 5 1970			6.6.1961			
				mannlich	weiblich	insgesamt				
		qkm	Anzahl			Einw./qkm	Anzahl			
Manau	8729	2,88	16	50	29	79	27,4	96	4398/5559	143
Nassach	8729	3,72	59	135	112	247	66,4	256	4390/5563	144
Neuses	8729	5,34	38	74	89	163	30,5	187	4398/5564	145
Oberlauringen	8721	9,53	251	486	492	978	102,6	945	3598/5565	146
Ostheim, Markt	8729	7,23	87	197	209	406	56,2	417	4395/5555	147
Reckertshausen	8729	3,87	67	114	124	238	61,5	235	4394/5558	148
Rugheim	8729	11,07	166	311	294	605	54,7	690	4394/5554	149
Schweinshaupten	8729	6,68	61	119	119	238	35,6	243	4398/5562	150
Stadtlauringen, Markt	8721	10,32	335	642	685	1 327	128,6	1 129	3597/5562	151
Stöckach	8729	2,05	46	87	93	180	87,8	178	4397/5562	152
Sulzbach	8729	4,07	32	78	69	147	36,1	156	4400/5560	153
Sulzdorf b. Stadtlauringen	8721	4,79	54	116	123	239	49,9	242	3598/5562	154
Ueschersdorf	8729	4,42	35	69	71	140	31,7	155	4401/5559	156
Unfinden	8729	3,86	108	195	190	385	99,7	404	4398/5552	155
Walchenfeld	8729	2,38	24	45	57	102	42,9	116	4398/5560	157
Wettringen	8721	7,91	53	126	121	247	31,2	243	3601/5560	158
Wetzhausen	8721	3,14	61	110	121	231	73,6	374	3601/5563	159
Gemeindefreie Gebiete		29,19								444
Goßmannsdorfer Forst									4400/5555	444
Rottensteiner Forst									4393/5563	444
Windberger Forst									4402/5548	444
Zusammen		301,23	5 100	9 175	9 849	19 024	63,2	18 558		

42 Landkreis Karlstadt

Sitz der Kreisverwaltung: Karlstadt, Stadt

Amtliches Kraftfahrzeugkennzeichen: KAR

AG: Karlstadt f.d. Gem. 113, 118, 120, 122, 123, 129, 130, 132, 135, 136, 137, 139, 141, 145, 146, 149, 153 bis 156, 158, Arnstein f. ubr. Gem. u.d. gemfr. Gebiet; — LG: Würzburg; — OLG: Bamberg; — ArG, SG, VG, AA: Würzburg; — FA: Würzburg f.d. Gem. 144, Karlstadt f. ubr. Gem. — OFD: Nürnberg; — ZA: Schweinfurt f.d. Gem. 144, 150, Würzburg f.d. Gem. 145, 146, 158, Gemeinden a. Main f. ubr. Gem.; — HZA: Schweinfurt u. Würzburg; — HK, LuHK: Würzburg; — OPD: Nürnberg; — StA: Arnstein f.d. Gem. 112, 114, 121, 128, 131, 144, 147, 148, 151, Karlstadt f.d. Gem. 113, 116, 118, 123, 130, 133, 136, 139, 141, 155, Zelligen f.d. Gem. 120, 132, 145, 158, ubr. Gem. bilden jeweils einen eigenen Standesamtsbezirk; — KWE: Gemeinden a. Main.

Altessingen	8722	7,71	91	204	197	401	52,0	383	3570/5544	111
Arnstein, Stadt	8725	18,20	929	1 340	1 558	2 898	159,2	2 578	3569/5538	112
Aschfeld	8781	13,58	197	394	370	764	56,3	745	3559/5541	113
Binsbach	8722	4,85	57	130	132	262	54,0	251	3572/5535	114
Binsfeld	8781	6,87	105	201	211	412	60,0	396	3563/5535	115
Bonnland ¹⁾	8781	8,35						224	3562/5546	116
Buchold	8781	13,36	194	355	397	752	56,3	718	3568/5542	117
Buhler	8781	5,27	64	121	121	242	45,9	237	3562/5542	118
Burghausen	8722	4,28	49	97	106	203	47,4	196	3571/5545	119
Duttenbrunn	8771	11,78	146	258	288	546	46,3	569	3551/5529	120
Erbshausen	8702	6,76	134	315	332	647	95,7	614	3572/5531	121
Eußenheim	8781	15,61	339	565	610	1 175	75,3	1 097	3557/5539	122
Ganheim	8722	11,00	243	424	405	829	75,4	789	3572/5537	124
Gambach	8781	7,75	385	600	636	1 236	159,5	1 149	3554/5541	123
Gausaschach	8781	14,67	163	360	353	713	48,6	708	3566/5546	125
Gramschatz	8722	8,88	128	241	255	496	55,9	490	3569/5533	126
Halsheim	8781	7,11	83	172	162	334	47,0	350	3564/5536	127
Hausen	8771	4,54	100	206	222	428	94,3	364	3547/5536	129
Hausen b. Arnstein	8702	6,78	120	264	245	509	75,1	545	3573/5532	128
Heßlar	8781	6,62	67	147	152	299	45,2	338	3560/5537	130
Heugrumbach	8725	5,77	163	293	289	582	100,9	477	3568/5538	131
Himmelstadt	8702	13,43	433	707	718	1 425	106,1	1 250	3557/5532	132
Hundsbach	8781	8,06	92	186	205	391	48,5	384	3563/5542	133
Kaisten	8722	4,09	58	120	116	236	57,7	224	3575/5546	134
Karlburg	8781	13,33	488	846	805	1 651	123,9	1 496	3554/5538	135
Karlstadt, Stadt	8782	11,57	2 072	2 787	3 160	5 947	514,0	6 004	3555/5536	136
Laudenbach	8781	11,54	424	627	673	1 300	112,7	1 348	3554/5534	137
Mudesheim	8781	9,77	146	241	286	527	53,9	560	3565/5537	138
Mühlbach	8782	2,96	178	279	290	569	192,2	540	3554/5535	139
Mühlhausen	8722	3,47	157	283	250	533	153,6	477	3575/5536	140
Münster	8781	5,30	47	88	96	184	34,7	215	3561/5542	141
Neubessingen	8722	2,53	35	85	83	168	66,4	178	3570/5546	142
Obersfeld	8781	9,36	150	340	304	644	68,8	589	3564/5544	143
Opferbaum	8702	8,03	144	302	302	604	75,2	590	3576/5532	144
Retzbach, Markt	8702	9,27	579	899	936	1 835	198,0	1 567	3559/5529	145
Retzstadt	8702	18,06	330	680	672	1 352	74,9	1 282	3563/5530	146
Reuchelheim	8781	8,81	124	238	227	465	52,8	490	3566/5537	147
Rieden	8702	8,39	141	302	296	598	71,3	609	3574/5534	148
Rohrbach	8771	7,70	104	214	185	399	51,8	370	3550/5536	149
Rutschenhausen	8722	3,18	39	84	84	168	52,8	164	3575/5548	150
Schwebenried	8722	16,03	190	382	391	773	48,2	773	3572/5543	151
Schwemmelbach	8722	6,62	93	183	191	374	56,5	346	3574/5548	152
Stadelhofen	8771	2,58	40	85	78	163	63,2	173	3550/5533	153
Stetten	8781	11,04	309	570	548	1 118	101,3	1 059	3559/5534	154
Thüngen, Markt	8781	13,62	434	656	680	1 336	98,1	1 367	3561/5534	155
Wiesenfeld	8771	22,93	325	605	624	1 229	53,6	1 206	3548/5539	156
Wulfershausen	8722	12,03	123	229	252	481	40,0	491	3571/5547	157
Zellingen	8705	20,06	1 048	1 426	1 644	3 070	153,0	2 823	3558/5528	158
Gemeindefreies Gebiet		22,31								444
Gramschatzter Wald									3568/5530	444
Zusammen		475,81	12 060	20 131	21 137	41 268	86,7	39 793		

1) Abgesiedelte, jedoch nicht „de Jure“ aufgeloste Gemeinde.

Gemeinde		Fläche	Haus- halte	Wohnbevölkerung am			Koor- di- naten schlüssel	Stati- stische Kenn- ziffer
				27.5.1970		6.6.1961		
				mannlich	weiblich	insgesamt		
Namen	Post- leit- zahl	qkm	Anzahl			Einw./qkm	Anzahl	

43 Landkreis Kitzingen

Sitz der Kreisverwaltung: Kitzingen, Stadt

Amtliches Kraftfahrzeugkennzeichen: KT

AG: Ochsenfurt f.d. Gem. 119, 130, 136, 138, 143, 152, 153, 157, 158, Kitzingen f. übr. Gem.; — LG: Würzburg; — OLG: Bamberg; — ArG, SG, VG, AA: Würzburg; — FA: Ochsenfurt f.d. Gem. 119, 130, 136, 138, 143, 152, 153, 157, 158, Würzburg f.d. Gem. 117, 142, 144, 145, 146, Kitzingen f. übr. Gem.; — OFD: Nurnberg; — ZA: Würzburg f.d. Gem. 117, 119, 130, 136, 138, 143 bis 146, 152, 153, 157, 158, Kitzingen f. übr. Gem.; — HZA, HK, IuHK: Würzburg; — OPD: Nurnberg; — StA: Gem. bilden jeweils einen eigenen Standesamtsbezirk; — KWE: Würzburg.

Albertshofen	8711	3,80	521	820	855	1 675	440,8	1 496	3583/5515	111
Bibergau	8711	6,93	152	283	286	569	82,1	551	3579/5518	112
Biebelried	8711	7,44	93	195	229	424	57,0	426	3577/5514	113
Bruck	8711	1,37	59	114	101	215	156,9	213	3582/5520	114
Buchbrunn	8711	4,57	235	384	420	804	175,9	712	3581/5514	115
Dettelbach, Stadt	8716	16,50	992	1 514	1 620	3 134	189,9	2 898	3583/5519	116
Düpbach	8711	6,47	132	233	284	517	79,9	483	3580/5529	117
Effeldorf	8711	6,98	114	216	201	417	59,7	422	3577/5518	118
Enheim	8711	5,31	62	126	124	250	47,1	268	3582/5500	119
Euerfeld	8711	10,44	133	250	276	526	50,4	568	3579/5521	120
Frohstockheim	8711	3,82	102	188	212	400	104,7	371	3588/5511	121
Gerlachshausen	8711	5,28	79	165	172	337	63,8	322	3588/5520	122
Großlangheim, Markt	8711	14,78	418	683	658	1 341	90,7	1 383	3589/5514	123
Haidt	8711	4,00	30	56	61	117	29,3	115	3590/5517	124
Herrnsheim, Markt	8711	4,84	63	139	147	286	59,1	292	3589/5503	125
Horblach	8711	4,52	75	140	141	281	62,2	285	3587/5518	128
Hoheim	8711	1,78	120	181	189	370	207,9	305	3586/5510	126
Hohenfeld	8711	3,16	246	349	393	742	234,8	595	3583/5509	127
Huttenheim i. Bay.	8711	7,86	166	295	307	602	76,6	615	3590/5502	129
Iffigheim	8711	2,85	58	104	106	210	73,7	224	3587/5501	130
Kaltensondheim	8711	6,62	91	178	170	348	52,6	368	3578/5510	131
Kleinlangheim, Markt	8711	12,54	362	587	615	1 202	95,9	1 161	3592/5515	132
Mainbernheim, Stadt	8711	12,22	606	827	953	1 780	145,7	1 775	3587/5508	133
Mainsondheim	8711	2,94	123	231	245	476	161,9	427	3584/5518	134
Mainstockheim	8711	8,50	524	788	820	1 608	189,2	1 555	3582/5515	135
Marktbreit, Stadt	8713	7,95	1 183	1 697	1 656	3 353	421,8	3 305	3582/5501	136
Marktsteft, Stadt	8711	5,18	409	614	654	1 268	244,8	1 262	3581/5507	137
Martinsheim	8711	8,14	80	182	169	351	43,1	381	3582/5498	138
Michelfeld	8711	5,31	79	163	166	329	62,0	299	3584/5507	139
Münsterschwarzach	8711	0,83	112	656	210	866	1 043,4	837	3588/5519	140
Neuses a. Berg	8711	4,96	96	178	183	361	72,8	367	3584/5521	141
Neusetz	8711	3,74	51	104	115	219	58,6	222	3582/5523	142
Obernreit, Markt	8711	9,82	532	715	828	1 543	157,1	1 487	3584/5502	143
Oberpleichfeld	8702	8,66	184	418	416	834	96,3	741	3577/5527	144
Proßelsheim	8711	15,34	259	404	432	836	54,5	872	3580/5525	145
Pussensheim	8711	4,69	58	137	157	294	62,7	321	3580/5527	146
Repperndorf	8711	5,36	175	315	310	625	116,6	550	3580/5513	147
Rodelsee	8711	7,66	220	404	576	980	127,9	857	3589/5510	148
Schernau	8711	5,51	91	198	178	376	68,2	409	3580/5521	149
Schnepfenbach	8711	1,35	41	74	83	157	116,3	152	3582/5522	150
Schwarzenau	8711	3,59	108	223	238	461	128,4	405	3587/5519	151
Segnitz	8711	2,71	286	479	497	976	360,1	840	3581/5504	152
Seinsheim, Markt	8711	6,88	129	238	264	502	73,0	473	3588/5501	153
Sickershausen	8711	3,75	250	410	443	853	227,5	791	3585/5510	154
Stadtschwarzach, Markt	8711	1,65	249	455	428	883	535,2	743	3588/5518	155
Sulzfeld a. Main	8711	7,66	335	548	603	1 151	150,3	1 089	3581/5508	156
Tiefenstockheim	8711	4,29	50	110	108	218	50,8	243	3586/5503	157
Wasserndorf	8711	3,49	63	149	122	271	77,7	317	3586/5500	158
Westheim	8711	8,67	46	99	83	182	21,0	221	3576/5512	159
Wiesenbronn	8711	10,59	255	403	459	862	81,4	886	3593/5512	160
Willanzheim	8711	12,49	166	362	380	742	59,4	736	3588/5505	161
Zusammen		325,79	11 063	18 781	19 343	38 124	117,0	36 636		

44 Landkreis Königshofen i. Grabfeld

Sitz der Kreisverwaltung: Königshofen i. Grabfeld, Stadt

Amtliches Kraftfahrzeugkennzeichen: KÖN

AG: Königshofen i. Grabfeld; — LG: Schweinfurt; — OLG: Bamberg; — ArG, SG, VG: Würzburg; — AA: Schweinfurt; — FA: Bad Neustadt a.d. Saale; — OFD: Nurnberg; — ZA: Bad Neustadt a.d. Saale; — HZA: Schweinfurt; — HK, IuHK: Würzburg; — OPD: Nurnberg; — StA: Gem. bilden jeweils einen eigenen Standesamtsbezirk; — KWE: Gemünden a. Main.

Alsleben	8741	14,52	120	277	264	541	37,3	561	4398/5574	111
Althausen	8729	12,21	69	160	147	307	25,1	304	4391/5571	112
Aub	8729	5,44	69	146	144	290	53,3	266	4393/5569	113
Aubstadt	8741	11,93	214	377	428	805	67,5	814	3602/5578	114
Breitensee	8741	4,96	51	124	136	260	52,4	275	4396/5581	115
Eyershausen	8741	11,27	120	222	230	452	40,1	456	4395/5576	116
Gabolshausen	8729	5,50	72	159	146	305	55,5	300	4393/5572	117
Gollmuthhausen	8741	6,14	82	152	171	323	52,6	320	3601/5581	118
Großbardorf	8741	16,54	213	448	435	883	53,4	839	3597/5571	119
Großleibstadt	8741	10,81	177	340	338	678	62,7	663	3601/5574	120
Herbstadt	8741	10,17	112	208	211	419	41,2	478	4393/5578	121
Hochheim	8741	5,16	100	188	187	375	72,7	400	3603/5582	122
Ipthausen	8742	4,45	82	114	139	253	56,9	232	4392/5575	123
Irmelshausen	8741	7,87	135	238	256	494	62,8	472	4391/5582	124

Gemeinde		Fläche	Haus- halte	Wohnbevölkerung am				Koor- di- na- ten schlüssel	Stati- stische Kenn- ziffer	
				27.5.1970			6.6.1961			
Namen	Post- leit- zahl			mannlich	weiblich	insgesamt				
	qkm	Anzahl			Einw./qkm	Anzahl				
Kleinbardorf	8741	4,80	81	149	159	308	64,2	308	3600/5572	125
Kleineibstadt	8741	5,83	163	311	314	625	107,2	596	3598/5574	126
Königshofen i. Grabfeld, Stadt	8742	14,77	1 019	1 639	1 598	3 237	219,2	3 228	4391/5575	127
Leinach	8721	1,84	50	105	119	224	121,7	236	3600/5567	128
Merkershausen	8741	8,91	127	264	264	528	59,3	500	3603/5573	129
Obereßfeld	8729	6,63	66	133	140	273	41,2	285	4396/5571	130
Ottelmannshausen	8741	5,57	41	83	100	183	32,9	176	4392/5579	131
Rothausen	8741	6,09	66	120	139	259	42,5	285	3603/5584	132
Saal a.d. Saale, Markt	8741	15,56	403	630	643	1 273	81,8	1 293	3597/5577	133
Schwanhausen	8729	4,37	29	57	59	116	26,5	108	4399/5568	134
Serrfeld	8729	4,31	35	75	72	147	34,1	168	4398/5565	135
Sternberg i. Grabfeld	8729	3,74	42	96	92	188	50,3	209	4398/5571	136
Sulzdorf a.d. Lederhecke	8729	13,09	133	233	246	479	36,6	514	4397/5568	137
Sulzfeld	8741	15,87	246	512	519	1 031	65,0	912	3600/5570	138
Trappstadt, Markt	8741	11,28	179	279	292	571	50,6	605	4398/5577	139
Untereßfeld	8729	6,97	92	174	169	343	49,2	324	4395/5572	140
Waltershausen	8741	6,01	148	243	273	516	85,9	492	3599/5579	141
Wülfershausen a.d. Saale	8741	13,50	297	531	549	1 080	80,0	1 035	3596/5578	142
Zimmerau	8729	4,26	39	76	89	165	38,7	155	4399/5570	143
Gemeindefreie Gebiete		20,59								444
Bundorfer Forst									4390/5566	444
Sulzfelder Forst									3602/5567	444
Zusammen		300,96	4 872	8 863	9 068	17 931	59,6	17 908		

45 Landkreis Lohr a. Main

Sitz der Kreisverwaltung: Lohr a. Main, Stadt
Amtliches Kraftfahrzeugkennzeichen: LOH

AG: Lohr a. Main; — LG: Aschaffenburg; — OLG: Bamberg; — ArG, SG, VG: Würzburg; — AA: Aschaffenburg; — FA: Lohr a. Main; — OFD: Nurnberg; — ZA: Aschaffenburg f.d. Gem. 120, 126, 133, Gmunden a. Main f. ubr. Gem.; — HZA, HK, luHK: Würzburg; — OPD: Nurnberg; — StA: Gem. bilden jeweils einen eigenen Standesamtsbezirk; — KWE: Aschaffenburg.

Bergrothenfels	8771	6,84	179	290	311	601	87,9	556	3541/5528	111
Erlach a. Main	8771	3,59	136	197	227	424	118,1	365	3541/5532	112
Frammersbach, Markt	8773	15,31	1 253	2 019	2 188	4 207	274,8	3 620	3533/5547	113
Habichsthal	8771	3,78	77	163	147	310	82,0	282	3528/5547	114
Halsbach	8771	701	65	120	130	250	35,7	218	3547/5542	115
Krommenthal	8771	2,15	95	143	164	307	142,8	318	3532/5542	116
Langenprozelten	8781	13,65	741	1 035	1 117	2 152	157,7	2 030	3546/5547	117
Lohr a. Main, Stadt	8770	44,75	3 582	5 255	6 054	11 309	252,7	11 078	3540/5540	118
Neuendorf	8781	9,65	218	368	386	754	78,1	685	3546/5544	119
Neuhütten	8771	5,97	312	490	533	1 023	171,4	916	3530/5540	120
Neustadt a. Main	8771	16,39	266	349	431	780	47,6	713	3540/5532	121
Partenstein	8775	10,48	853	1 207	1 309	2 516	240,1	2 308	3537/5545	122
Pflobsbach	8771	1,94	117	201	194	395	203,6	399	3542/5536	123
Rechtenbach	8771	2,05	380	552	606	1 158	564,9	1 068	3536/5538	124
Rodenbach	8771	9,80	203	353	342	695	70,9	629	3542/5535	125
Rothenbuch	8771	7,05	415	677	793	1 470	208,5	1 330	3528/5536	126
Rothenfels, Stadt	8774	5,39	193	245	313	558	103,5	601	3542/5528	127
Ruppertshütten	8781	4,29	299	437	474	911	212,4	846	3539/5549	128
Sackenbach	8771	8,16	321	488	526	1 014	124,3	928	3543/5541	129
Steinbach	8771	8,51	219	340	374	714	83,9	544	3544/5541	130
Steinfeld	8771	20,71	373	599	607	1 206	58,2	1 116	3548/5535	131
Waldzell	8771	8,43	100	180	177	357	42,3	375	3545/5534	132
Wiesen	8752	5,74	299	536	540	1 076	187,5	1 021	3526/5552	133
Wiesthal	8771	7,03	351	513	555	1 068	151,9	1 028	3531/5544	134
Wombach	8771	5,84	340	576	600	1 176	201,4	937	3540/5538	135
Gemeindefreie Gebiete		147,44								444
Forst Lohrerstraße									3534/5538	444
Frammersbacher Forst									3541/5549	444
Haurain									3535/5551	444
Langenprozelten Forst									3545/5549	444
Partensteiner Forst									3535/5544	444
Rothenberg									3538/5539	444
Rothenbacher Forst									3527/5535	444
Ruppertshüttener Forst									3541/5549	444
Wiesener Forst									3524/5553	444
Zusammen		381,95	11 387	17 333	19 098	36 431	95,4	33 911		

46 Landkreis Marktheidenfeld

Sitz der Kreisverwaltung: Marktheidenfeld, Stadt
Amtliches Kraftfahrzeugkennzeichen: MAR

AG: Miltenberg f.d. Gem. 111, 118, 119, 122, 139, 147 u.d. gemfr. Gebiete Altenbucher Forst, Hoher Berg u. Kollenberger Forst, Marktheidenfeld f. ubr. Gem. u. ubr. gemfr. Gebiete; — LG: Aschaffenburg u. Würzburg; — OLG: Bamberg; — ArG, SG, VG, AA: Würzburg; — FA: Amorbach f.d. Gem. 111, 118, 119, 122, 139, 147 u.d. gemfr. Gebiete Altenbucher Forst, Hoher Berg u. Kollenberger Forst, Marktheidenfeld f. ubr. Gem. u. ubr. gemfr. Gebiete; — OFD: Nurnberg; — ZA, HZA, HK, luHK: Würzburg; — OPD: Karlsruhe f.d. Gem. 111, 118, 119, 122, 125, 126, 133, 139, 147 Nurnberg f. ubr. Gem.; — StA: Gemeinden bilden jeweils einen eigenen Standesamtsbezirk; — KWE: Aschaffenburg.

Gemeinde		Fläche	Haus- halte	Wohnbevölkerung am				Koor- dinaten schlüssel	Stati- stische Kenn- ziffer	
Namen	Post- leit zahl			27.5.1970			6.6.1961			
				mannlich	weiblich	insgesamt				
		qkm	Anzahl			Einw./qkm	Anzahl			
Altenbuch	6981	10,26	287	519	596	1 115	108,7	943	3529/5520	111
Altfeld	8771	6,88	139	286	309	595	86,5	573	3540/5521	112
Ansbach	8771	9,15	104	206	204	410	44,8	360	3544/5531	113
Billingshausen	8702	9,11	101	197	223	420	46,1	420	3551/5526	114
Birkenfeld	8702	20,02	390	716	726	1 442	72,0	1 413	3549/5524	115
Bischbrunn	8771	4,54	223	456	512	968	213,2	887	3535/5525	116
Böttigheim	8702	10,48	176	284	318	602	57,4	585	3547/5507	117
Breitenbrunn	6981	3,27	165	304	308	612	187,2	535	3532/5518	118
Dorfprozelten	6981	10,40	553	767	860	1 627	156,4	1 639	3527/5516	119
Erlenbach b. Marktheidenfeld	8771	10,55	367	673	717	1 390	131,8	1 266	3545/5520	120
Esselbach	8771	2,91	215	451	481	932	320,3	896	3537/5524	121
Faulbach	6981	7,70	582	914	940	1 854	240,8	1 616	3532/5516	122
Glasofen	8771	6,20	87	150	144	294	47,4	359	3541/5524	123
Hafenlohr	8771	7,31	442	641	696	1 337	182,9	1 167	3542/5526	124
Hasloch	6981	6,58	409	658	676	1 334	202,7	1 210	3535/5517	125
Hasselberg	6981	3,79	48	81	87	168	44,3	167	3534/5519	126
Helmstadt, Markt	8702	15,62	436	832	854	1 686	107,9	1 544	3550/5514	127
Holzkirchen	8702	5,20	123	204	211	415	79,8	418	3548/5516	128
Holz Kirchhausen	8702	7,15	95	198	213	411	57,5	379	3548/5514	129
Hornburg a. Main, Markt	8771	6,61	267	440	482	922	139,5	863	3545/5517	130
Karbach, Markt	8771	24,31	307	555	599	1 154	47,5	1 152	3545/5526	131
Kredenbach	8771	3,06	87	150	148	298	97,4	234	3538/5523	132
Kreuzwertheim, Markt	6983	9,26	865	1 148	1 272	2 420	261,3	1 907	3537/5514	133
Lengfurt	8771	5,67	460	633	687	1 320	232,8	1 400	3543/5519	134
Marienbrunn	8771	1,91	71	144	153	297	155,5	264	3541/5525	135
Marktheidenfeld, Stadt	8772	8,90	2 241	2 932	3 436	6 368	715,5	4 847	3543/5523	136
Michelrieth	8771	4,54	72	138	150	288	63,4	291	3537/5521	137
Neubrunn, Markt	8702	16,06	461	744	833	1 577	98,2	1 543	3548/5510	138
Neuenbuch	6981	4,71	103	191	207	398	84,5	345	3529/5518	139
Obernordorf	8771	3,42	184	438	449	887	259,4	746	3536/5524	140
Oberwittbach	8771	4,17	35	71	79	150	36,0	179	3539/5519	141
Remlingen, Markt	8702	20,45	408	656	680	1 336	65,3	1 324	3549/5519	142
Rettersheim	8771	3,55	90	180	188	368	103,7	405	3541/5518	143
Roden	8771	10,86	127	247	244	491	45,2	466	3545/5529	144
Rottbach	8771	4,83	89	200	203	403	83,4	399	3538/5518	145
Schollbrunn	8771	11,24	195	355	376	731	65,0	702	3533/5522	146
Stadtprozelten, Stadt	6985	6,14	335	506	573	1 079	175,7	989	3529/5516	147
Steinmark	8771	5,54	104	189	208	397	71,7	386	3537/5525	148
Tiefenthal	8771	4,80	114	224	261	485	101,0	442	3547/5519	149
Trennfeld	8771	9,59	253	439	453	892	93,0	1 665	3544/5517	150
Uettingen	8702	13,52	345	558	587	1 145	84,7	995	3552/5517	153
Unterwittbach	8771	3,11	57	113	112	225	72,3	185	3539/5518	151
Urspringen	8771	17,99	308	558	610	1 168	64,9	1 065	3548/5529	152
Wiebelbach	8771	2,85	28	69	69	138	48,4	139	3538/5517	154
Windheim	8771	4,06	150	226	241	467	115,0	467	3541/5527	155
Wustenzell	8702	3,26	88	184	196	380	116,6	324	3547/5515	156
Zimmern	8774	2,80	129	171	201	372	132,9	336	3543/5528	157
Gemeindefreie Gebiete		92,63						23		444
Altenbucher Forst									3529/5524	444
Bischbrunner Forst									3533/5528	444
Fürstl. Löwenstein'scher Park									3536/5531	444
Hoher Berg									3531/5520	444
Kollenberger Forst									3526/5517	444
Michelriether Forst									3537/5523	444
Zusammen		466,96	12 915	20 996	22 772	43 768	93,7	40 420		

47 Landkreis Mellrichstadt

Sitz der Kreisverwaltung: Mellrichstadt, Stadt

Amtliches Kraftfahrzeugkennzeichen: MET

AG: Mellrichstadt; — LG: Schweinfurt; — OLG: Bamberg; — ArG, SG, VG: Würzburg; — AA: Schweinfurt; — FA: Bad Neustadt a.d. Saale; — OFD: Nurnberg; — ZA: Bad Neustadt a.d. Saale; — HZA: Schweinfurt; — HK, IuHK: Würzburg; — OPD: Nurnberg; — StA: Gem. bilden jeweils einen eigenen Standesamtsbezirk; — KWE: Gemunden a. Main.

Bahra	8741	4,18	52	84	98	182	43,5	190	3594/5583	111
Bastheim	8741	9,71	221	527	414	941	96,9	731	3585/5585	112
Braidbach	8741	2,23	38	84	73	157	70,4	144	3584/5584	113
Brüchs	8741	2,17	27	44	54	98	45,2	113	3582/5600	114
Eußenhausen	8741	10,35	127	241	240	481	46,5	444	3593/5592	115
Filke	8741	2,40	41	70	86	156	65,0	163	3586/5598	116
Fladungen, Stadt	8741	14,95	358	524	582	1 106	74,0	1 089	3581/5599	117
Frickenhausen	8741	6,25	93	199	182	381	61,0	367	3587/5586	118
Hausen	8741	16,31	193	295	352	647	39,7	602	3580/5597	119
Hendungen	8741	15,76	234	408	397	805	51,1	798	3596/5585	120
Heufurt	8741	4,81	94	146	171	317	65,9	324	3582/5597	121
Leubach	8741	6,50	76	149	162	311	47,8	325	3578/5600	122
Mellrichstadt, Stadt	8744	19,60	1 545	2 548	2 414	4 962	253,2	4 011	3592/5588	123
Mittelstreu	8741	9,31	198	322	342	664	71,3	659	3590/5585	124
Mühlfeld	8741	5,94	109	184	203	387	65,2	435	3596/5591	125
Neustädtles	8741	4,45	70	105	100	205	46,1	224	3586/5596	126
Nordheim v.d. Rhon	8741	12,12	325	539	564	1 103	91,0	1 068	3584/5594	127
Oberfladungen	8741	6,62	125	185	214	399	60,3	418	3580/5599	128
Oberstreu	8741	13,30	278	456	512	968	72,8	956	3591/5586	129
Oberwaldbehrungen	8741	4,04	69	104	108	212	52,5	205	3583/5589	130

09 Bayern

6 RB Unterfranken

47 – 49

Gemeinde		Fläche	Haus halte	Wohnbevölkerung am				Koor- di-naten schlüssel	Stati- stische Kenn- ziffer	
Namen	Post- leit- zahl			27 5 1970			6.6.1961			
				männlich	weiblich	insgesamt				
										qkm
Ostheim v.d. Rhön, Stadt	8745	18,55	1 110	1 432	1 677	3 109	167,6	2 953	3587/5592	131
Rappershausen	8741	7,10	76	153	154	307	43,2	362	3600/5584	132
Reyersbach	8741	6,30	76	178	173	351	55,7	341	3583/5585	133
Rödles	8741	4,50	43	108	92	200	44,4	183	3582/5583	134
Roßrieth	8741	2,49	26	42	44	86	34,5	103	3597/5589	135
Roth	8741	7,90	56	87	100	187	23,7	209	3579/5595	136
Rudenschwinden	8741	3,34	39	64	72	136	40,7	201	3578/5598	137
Sands	8741	2,30	25	29	42	71	30,9	77	3584/5599	138
Sondheim	8741	6,96	88	174	188	362	52,0	358	3598/5588	139
Sondheim v.d. Rhön	8741	11,94	220	304	341	645	54,0	656	3582/5592	140
Stetten	8741	6,64	134	233	227	460	69,3	476	3581/5595	141
Stockheim	8741	19,86	395	545	608	1 153	58,1	1 131	3590/5592	142
Untervaldehrungen	8741	7,19	91	194	161	355	49,4	335	3584/5588	143
Urspringen	8741	8,92	154	268	286	554	62,1	509	3580/5591	144
Völkershausen	8741	4,69	38	53	62	115	24,5	169	3590/5595	145
Wechterswinkel	8741	4,95	53	88	103	191	38,6	193	3586/5584	146
Weimarschmieden	8741	5,69	36	33	49	82	14,4	129	3584/5602	147
Willmars	8741	5,08	142	280	248	528	103,9	488	3588/5596	148
Gemeindefreie Gebiete		20,21								444
Forst Ostheim v.d. Rhön . . .									3587/5589	444
Mellrichstadter Forst									3585/5599	444
Wechterswinkeler Forst . . .									3581/5583	444
Zusammen		325,61	7 075	11 479	11 895	23 374	71,8	22 139		

48 Landkreis Miltenberg

Sitz der Kreisverwaltung: Miltenberg, Stadt

Amtlches Kraftfahrzeugkennzeichen: MIL

AG: Miltenberg; – LG: Aschaffenburg; – OLG: Bamberg; – ArG, SG, VG: Würzburg; – AA: Aschaffenburg; – FA: Amorbach; – OFD: Nurnberg; – ZA: Miltenberg; – HZA, HK: Würzburg; – IuHK: Aschaffenburg; – OPD: Frankfurt am Main f.d. Gemeindeteil Hesselbacher Tor i.d. Gem. 127, Karlsruhe f.d. Gem. 117, d. Gemeindeteil Ebenheiderhof i.d. Gem. 116 u.d. Gemeindeteil Storchhof i.d. Gem. 141, Nurnberg f. ubr. Gem. u. ubr. Teile der Gem. 116, 127, 141; – StA: Gem. bilden jeweils einen eigenen Standesamtsbezirk; – KWE: Aschaffenburg.

Amorbach, Stadt	8762	26,54	1 431	1 826	2 201	4 027	151,7	3 945	3516/5500	111
Beuchen	8762	7,35	38	95	86	181	24,6	202	3516/5496	112
Boxbrunn i. Odenwald	8760	11,20	32	83	79	162	14,5	161	3508/5502	113
Burgstadt, Markt	8761	17,39	1 153	1 697	1 852	3 549	204,1	3 259	3519/5508	115
Eichenbühl	8761	12,63	581	831	845	1 676	132,7	1 396	3523/5507	116
Fechenbach	6981	8,36	379	559	622	1 181	141,3	1 025	3524/5515	117
Großheubach, Markt	8766	19,00	1 433	2 077	2 258	4 335	228,2	3 445	3516/5509	118
Hambrunn	8762	3,80	14	36	39	75	19,7	62	3519/5498	119
Heppdiel	8761	4,53	64	140	146	286	63,1	243	3525/5503	120
Kirchzell, Markt	8761	13,41	473	774	816	1 590	118,6	1 402	3512/5498	121
Kleinheubach, Markt	8764	9,50	962	1 249	1 440	2 689	283,1	2 335	3515/5509	122
Laudenbach	8761	4,94	381	574	644	1 218	246,6	1 131	3512/5512	123
Mainbullau	8760	4,26	24	57	57	114	26,8	158	3513/5506	124
Miltenberg, Stadt	8760	39,13	3 123	3 895	4 591	8 486	216,9	8 579	3518/5506	125
Neunkirchen	8761	6,83	92	232	240	472	69,1	499	3529/5508	126
Ottorfzell	8761	10,46	18	51	59	110	10,5	125	3511/5495	127
Preunschen	8762	14,37	66	151	160	311	21,6	339	3513/5494	128
Reichartshausen	8761	9,76	44	109	99	208	21,3	226	3520/5502	129
Reistenhausen	6981	15,50	397	518	595	1 113	71,8	1 026	3522/5514	130
Richelbach	8761	7,10	95	220	204	424	59,7	439	3528/5505	131
Riedern	8761	8,75	152	225	231	456	52,1	464	3528/5508	132
Rudenau	8761	4,00	211	367	378	745	186,3	670	3512/5508	133
Schippach	8761	5,99	43	95	99	194	32,4	219	3522/5503	134
Schneeberg, Markt	8761	10,83	523	783	839	1 622	149,8	1 342	3517/5500	135
Umpfenbach	8761	2,71	86	192	173	365	134,7	344	3527/5505	136
Watterbach	8761	25,62	76	172	190	362	14,1	408	3510/5499	137
Weckbach	8761	16,72	124	205	217	422	25,2	452	3512/5504	138
Weilbach, Markt	8761	8,54	485	729	796	1 525	178,6	1 461	3515/5503	139
Wenschiedorf	8761	10,83	38	87	96	183	16,9	207	3520/5504	140
Windischbuchen	8761	5,33	29	69	66	135	25,3	149	3524/5502	141
Zusammen		345,38	12 567	18 098	20 118	38 216	110,6	35 713		

49 Landkreis Obernburg a. Main

Sitz der Kreisverwaltung: Obernburg a. Main, Stadt

Amtlches Kraftfahrzeugkennzeichen: OBB

AG: Obernburg a. Main; – LG: Aschaffenburg; – OLG: Bamberg; – ArG, SG, VG: Würzburg; – AA: Aschaffenburg f.d. Gem. 111, 112, 114, 118, 122, 124, 126, 128, 129, 130, 133, 137, 140, 142, 143 u.d. gemfr. Gebiet Hohe Wart, Amorbach f. ubr. Gem. u. ubr. gemfr. Gebiete; – OFD: Nurnberg; – ZA: Aschaffenburg f.d. Gem. 112, 124, 126, 128, 130, 133, 137, 140, 142, 143, Miltenberg f. ubr. Gem.; – HZA, HK: Würzburg; – IuHK: Aschaffenburg; – OPD: Nurnberg; – StA: Erlenbach a. Main f.d. Gem. 116, 125, ubr. Gem. bilden jeweils einen eigenen Standesamtsbezirk; – KWE: Aschaffenburg.

Dornau	8751	1,41	61	110	113	223	158,2	214	3513/5528	111
Ebersbach	8751	2,83	166	272	299	571	201,8	552	3514/5530	112
Eichelsbach	8751	5,16	113	226	235	461	89,3	390	3516/5523	113
Eisenbach	8751	8,53	614	949	992	1 941	227,5	1 728	3508/5521	114
Eisenfeld, Markt	8751	7,62	1 537	2 353	2 483	4 836	634,6	3 380	3511/5523	115
Erlenbach a. Main, Stadt	8765	9,22	1 982	3 287	3 126	6 413	695,6	4 626	3511/5518	116
Eschau, Markt	8751	7,39	555	756	844	1 600	216,5	1 462	3518/5520	117
Großwallstadt	8751	14,06	912	1 498	1 513	3 011	214,2	2 466	3510/5526	118

Gemeinde		Fläche	Haus- halte	Wohnbevölkerung am				Koor- di-naten schlüssel	Stati- stische Kenn- ziffer	
Namen	Post- leit- zahl			27.5.1970			6.6.1961			
				männlich	weiblich	insgesamt				
										qkm
Hausen	8751	8,06	374	645	740	1 385	171,8	1 207	3515/5526	119
Hobbach	8751	5,25	212	341	412	753	143,4	719	3520/5523	120
Hofstetten	8751	4,87	195	313	342	655	134,5	590	3514/5524	121
Kleinwallstadt, Markt	8751	10,91	1 365	1 931	2 192	4 123	377,9	3 426	3511/5526	122
Klingenberg a. Main, Stadt	8763	3,36	989	1 295	1 415	2 710	806,5	2 562	3513/5516	123
Leidersbach	8751	9,10	467	795	819	1 614	177,4	1 414	3515/5529	124
Mechenhard	8761	4,32	306	501	526	1 027	237,7	867	3514/5517	125
Momlingen	8751	18,45	1 231	2 070	2 116	4 186	226,9	3 667	3506/5524	126
Monchberg, Markt	8761	19,19	543	898	925	1 823	95,0	1 605	3519/5517	127
Niedernberg	8751	15,63	830	1 427	1 426	2 853	182,5	2 211	3509/5530	128
Obernburg a. Main, Stadt	8753	16,31	1 514	2 031	2 152	4 183	256,5	3 481	3510/5522	129
Pflaumheim	8751	8,17	796	1 279	1 346	2 625	321,3	2 158	3504/5530	130
Röllbach	8761	12,40	311	531	574	1 105	89,1	939	3517/5514	131
Röllfeld	8761	9,09	490	726	757	1 483	163,1	1 176	3513/5514	132
Roßbach	8751	5,66	327	594	565	1 159	204,8	971	3517/5526	133
Rück	8751	7,93	311	492	545	1 037	130,8	843	3514/5521	134
Schippach	8751	3,69	176	268	306	574	155,6	528	3514/5520	135
Schmachtenberg	8761	4,96	90	158	180	338	68,1	343	3517/5516	136
Soden	8751	8,36	229	410	471	881	105,4	824	3515/5532	137
Sommerau	8751	11,36	230	366	385	751	66,1	694	3518/5521	138
Streit	8761	2,16	61	97	109	206	95,4	195	3515/5518	139
Sulzbach a. Main	8751	10,19	1 306	1 983	2 148	4 131	405,4	3 335	3510/5530	140
Trennfurt	8761	8,69	814	1 131	1 305	2 436	280,3	2 146	3512/5515	141
Volkersbrunn	8751	2,21	129	215	240	455	205,9	405	3519/5528	142
Wenigumstadt	8751	8,95	593	846	958	1 804	201,6	1 624	3503/5528	143
Wildensee	8751	2,03	71	127	139	266	131,0	202	3525/5521	144
Worth a. Main, Stadt	8761	15,89	1 230	1 955	1 932	3 887	244,6	3 307	3511/5517	145
Gemeindefreie Gebiete		21,00								444
Forstwald									3513/5521	444
Hohe Berg									3513/5518	444
Hohe Wart									3519/5531	444
Wildensteiner Forst									3523/5521	444
Zusammen		314,41	21 130	32 876	34 630	67 506	214,7	56 257		

50 Landkreis Ochsenfurt

Sitz der Kreisverwaltung: Ochsenfurt, Stadt

Ämtliches Kraftfahrzeugkennzeichen: OCH

AG: Ochsenfurt; — LG: Würzburg; — OLG: Bamberg; — ArG, SG, VG, AA: Würzburg; — FA: Ochsenfurt; — OFD: Nurnberg; — ZA, HZA, HK, IuHK: Würzburg; — OPD: Nurnberg; — StA: Gem. bilden jeweils einen eigenen Standesamtsbezirk; — KWE: Würzburg.

Achoishausen	8701	5,60	108	237	216	453	80,9	446	3571/5500	111
Allersheim, Markt	8701	5,25	88	174	162	336	64,0	359	3564/5499	112
Aub, Stadt	8701	3,54	352	521	622	1 143	322,9	1 349	3576/5490	113
Aufstetten	8701	3,93	44	107	102	209	53,2	198	3572/5489	114
Baldersheim	8701	10,81	102	247	227	474	43,8	469	3575/5491	115
Bieberehren	8701	9,05	181	363	387	750	82,9	731	3572/5486	116
Boizhausen	8701	4,01	29	65	60	125	31,2	161	3573/5495	117
Buch	8701	3,59	33	84	70	154	42,9	164	3574/5487	118
Butthard, Markt	8701	12,81	217	363	404	767	59,9	735	3563/5496	120
Burgerroth	8701	3,18	20	45	52	97	30,5	118	3574/5489	119
Darstadt	8701	4,57	57	118	117	235	51,4	283	3571/5504	121
Eibelstadt, Stadt	8701	7,04	697	1 007	1 016	2 023	287,4	1 776	3571/5510	122
Eichelsee	8701	4,34	34	89	79	168	38,7	178	3574/5498	123
Erlach	8701	9,78	83	166	168	334	34,2	345	3577/5508	124
Eßfeld	8701	11,16	148	335	304	639	57,3	582	3569/5504	125
Euerhausen	8701	6,54	61	112	139	251	38,4	271	3568/5497	126
Frickenhausen a. Main, Markt	8701	10,51	459	731	780	1 511	143,8	1 473	3579/5504	127
Fuchsstadt, Markt	8701	8,00	130	242	237	479	59,9	503	3569/5507	128
Gaubüttelbrunn	8701	6,85	128	253	269	522	76,2	529	3562/5500	129
Gaukönigshofen	8701	8,25	202	362	378	740	89,7	721	3572/5500	130
Gauretersheim	8701	4,50	33	63	77	140	31,1	143	3566/5495	131
Gelchsheim, Markt	8701	8,94	202	337	366	703	78,6	849	3573/5493	132
Giebelstadt, Markt	8701	7,68	656	966	1 081	2 047	266,5	1 804	3568/5502	133
Gnodstadt	8711	12,25	186	335	335	670	54,7	686	3580/5500	134
Goßmannsdorf a. Main	8701	6,06	354	538	574	1 112	183,5	1 059	3573/5505	135
Gutzingen	8701	4,23	29	59	61	120	28,4	146	3563/5498	136
Herchheim, Markt	8701	4,81	40	82	88	170	35,3	207	3568/5499	137
Höttingen	8701	4,63	34	68	72	140	30,2	166	3565/5497	140
Hohestadt	8703	4,26	57	125	117	242	56,8	233	3574/5502	138
Hopferstadt	8701	14,90	127	304	286	590	39,6	631	3576/5497	139
Ingolstadt i. UFr.	8701	4,09	35	70	63	133	32,5	147	3566/5503	141
Kleinochsenfurt	8701	2,60	173	276	293	569	218,8	598	3575/5504	142
Klingen	8701	2,20	30	63	90	153	69,5	139	3573/5484	143
Lindelbach	8701	5,28	57	109	102	211	40,0	257	3574/5511	144
Ochsenfurt, Stadt	8703	12,97	2 913	3 905	4 345	8 250	636,1	7 374	3576/5501	145
Oellingen	8701	4,44	42	86	90	176	39,6	204	3576/5494	146
Oesfeld	8701	8,21	35	83	92	175	21,3	186	3561/5492	147
Osthausen	8701	2,38	19	46	49	95	39,9	91	3575/5495	148
Riedenheim	8701	14,53	137	317	324	641	44,1	628	3570/5491	149
Rittershausen	8701	5,92	58	149	130	279	47,1	292	3573/5497	150
Rottingen, Stadt	8701	18,62	489	780	827	1 607	86,3	1 638	3569/5486	151
Sachsenheim	8701	4,52	50	108	110	218	48,2	220	3569/5495	152
Sommerhausen, Markt	8701	7,04	479	678	725	1 403	199,3	1 362	3573/5508	153

09 Bayern
6 RB Unterfranken
50, 51

Table with 11 columns: Gemeinde (Names, Post-leit-zahl), Fläche (qkm), Haus-halte, Wohnbevölkerung am 27.5.1970 (mannlich, weiblich, insgesamt), Wohnbevölkerung am 6.6.1961 (Einw./qkm, Anzahl), Koor-dinaten schlüssel, and Stati-stische Kenn-ziffer. Rows include Sonderhofen, Stalldorf, Strüth, Sulzdorf, Tauberrettersheim, Tiefenthal, Tüchelhausen, Winterhausen, Markt, Wolkshausen, Zeubelried, and a total row (Zusammen).

51 Landkreis Schweinfurt

Sitz der Kreisverwaltung: Schweinfurt, Stadt

Amtliches Kraftfahrzeugkennzeichen: SW

AG, LG: Schweinfurt; — OLG: Bamberg; — ArG, SG, VG: Würzburg; — AA, FA: Schweinfurt; — OFD: Nurnberg; — ZA, HZA: Schweinfurt; — HK, IuHK: Würzburg; — OPD: Nurnberg; — StA: Gem. bilden jeweils einen eigenen Standesamtsbezirk; — KWE: Würzburg.

Table with 11 columns: Gemeinde (Names, Post-leit-zahl), Fläche (qkm), Haus-halte, Wohnbevölkerung am 27.5.1970 (mannlich, weiblich, insgesamt), Wohnbevölkerung am 6.6.1961 (Einw./qkm, Anzahl), Koor-dinaten schlüssel, and Stati-stische Kenn-ziffer. Rows include Abersfeld, Ballingshausen, Bergheinfeld, Brebersdorf, Dittelbrunn, Durrfeld, Ebertshausen, Eckartshausen, Egenhausen, Eßleben, Ettleben, Euerbach, Forst, Garstadt, Geldersheim, Gochsheim, Grafenheinfeld, Grettstadt, Hain, Hambach, Hausen, Heidenfeld, Hergolshausen, Hesselbach, Hirschfeld, Holzhausen, Kronungen, Kutzberg, Löffelsterz, Madenhausen, Maibach, Mainberg, Marktsteinach, Niederwerrn, Obbach, Obereuerheim, Oberwerrn, Pfandhausen, Pfersdorf, Poppenhausen, Reichmannshausen, Röthlein, Rundelshausen, Schleiereth, Schnackenwerth, Schonungen, Schraudenbach, Schwanfeld, Schwebheim, Sennfeld, Sömmersdorf, Stettbach, Theilheim, Uchtelhausen, Untereuerheim, Vasbuhl, Waigolshausen, Waldsachsen, Weipoltshausen, Werneck, Weyer, Wipfeld, Zell, Zeuzleben, and a total row (Zusammen).

Gemeinde		Fläche	Haus- halte	Wohnbevölkerung am			Koor- di-naten schlüssel	Stati- stische Kenn- ziffer
				27.5.1970		6.6.1961		
				mannlich	weiblich	insgesamt		
Namen	Post- leit- zahl	qkm	Anzahl		Einw./qkm	Anzahl		

52 Landkreis Würzburg

Sitz der Kreisverwaltung: Würzburg, Stadt

Amtliches Kraftfahrzeugkennzeichen: WU

AG, LG: Würzburg; — OLG: Bamberg; — ArG, SG, VG, AA, FA: Würzburg; — OFD: Nurnberg; — ZA, HZA, HK, IuHK: Würzburg; — OPD: Nurnberg; — StA: Gem bilden jeweils einen eigenen Standesamtsbezirk; — KWE: Würzburg.

Albertshausen	8701	6,57	96	169	191	360	54,8	365	3566/5506	111
Bergtheim	8702	11,97	395	699	723	1 422	118,8	1 302	3576/5529	112
Burggrumbach	8702	7,01	199	355	372	727	103,7	619	3573/5526	113
Eisingen	8702	5,32	440	744	752	1 496	281,2	1 175	3559/5514	114
Erlabrunn	8702	3,77	303	474	523	997	264,5	907	3560/5524	115
Estenfeld	8702	13,27	908	1 434	1 525	2 959	223,0	2 306	3572/5521	116
Gerbrunn	8702	5,16	1 432	1 999	2 038	4 037	782,4	1 722	3570/5516	117
Geroldshausen	8701	5,25	178	315	312	627	119,4	704	3564/5505	118
Greußenheim	8702	17,70	271	542	555	1 097	62,0	987	3554/5520	119
Güntersleben	8702	16,04	739	1 105	1 191	2 296	143,1	1 922	3564/5526	120
Hettstadt	8702	13,92	516	889	915	1 804	129,6	1 532	3558/5518	121
Hilpertshausen	8702	6,24	43	90	115	205	32,9	211	3572/5529	122
Hochberg	8706	9,06	2 099	2 792	2 969	5 761	635,9	5 401	3562/5516	123
Kirchheim	8701	12,15	501	815	859	1 674	137,8	1 595	3561/5502	124
Kist	8702	3,65	586	919	971	1 890	517,8	1 456	3560/5512	125
Kleinrinderfeld	8702	7,74	513	836	843	1 679	216,9	1 575	3560/5507	126
Kürnach	8702	12,28	456	858	896	1 754	142,8	1 352	3574/5523	127
Lengfeld	8702	6,21	952	1 436	1 424	2 860	460,5	1 405	3570/5519	128
Lindflur	8701	3,66	87	152	160	312	85,2	314	3566/5508	129
Mairbronn	8702	5,10	223	371	382	753	147,6	557	3569/5523	130
Margetshöchheim	8702	6,44	744	1 072	1 164	2 236	347,2	1 715	3561/5522	131
Moos	8701	5,15	76	150	155	305	59,2	304	3563/5504	132
Mühlhausen	8702	4,85	49	113	114	227	46,8	210	3572/5525	133
Oberaltertheim	8702	9,17	249	428	474	902	98,4	838	3554/5510	134
Oberdurrbach	8702	7,53	345	537	560	1 097	145,7	767	3566/5521	135
Oberleinach	8702	12,77	213	388	388	776	60,8	748	3558/5524	136
Randersacker, Markt	8701	11,49	1 090	1 514	1 662	3 176	276,4	3 007	3570/5514	137
Reichenberg	8701	8,48	551	884	953	1 837	216,6	1 493	3565/5510	138
Rimpar, Markt	8702	22,47	1 868	2 678	2 957	5 635	250,8	4 698	3569/5525	139
Roßbrunn	8702	9,89	160	277	265	542	54,8	469	3554/5517	140
Rottenbauer	8701	5,25	330	496	544	1 040	198,1	917	3569/5509	141
Rottendorf	8702	15,46	1 237	1 968	1 967	3 935	254,5	3 060	3573/5517	142
Steinbach b. Würzburg	8702	4,27	41	86	82	168	39,3	184	3551/5508	143
Theilheim	8701	9,69	467	877	912	1 789	184,6	1 593	3574/5513	144
Thüngersheim	8702	11,50	735	1 189	1 243	2 432	211,5	2 270	3560/5527	145
Uengershausen	8701	8,08	133	267	246	513	63,5	480	3565/5507	146
Unteraltertheim	8702	10,66	162	320	305	625	58,6	580	3552/5509	147
Unterdurrbach	8702	3,55	654	847	923	1 770	498,6	1 775	3565/5519	148
Unterleinach	8702	15,24	365	623	631	1 254	82,3	1 207	3557/5525	149
Unterpleichfeld	8702	10,70	306	519	548	1 067	99,7	925	3574/5526	150
Veitshöchheim	8702	7,48	2 076	3 221	3 105	6 326	845,7	4 450	3562/5521	151
Versbach	8702	8,67	1 591	2 204	2 204	4 408	508,4	3 962	3568/5521	152
Waldbrunn	8702	6,61	306	557	572	1 129	170,8	903	3557/5513	153
Waldbüttelbrunn	8702	9,26	941	1 435	1 491	2 926	316,0	2 705	3560/5517	154
Zell a. Main, Markt	8702	9,81	1 139	1 453	1 791	3 244	330,7	2 981	3562/5519	155
Gemeindefreie Gebiete		32,96								444
Guttenberger Wald									3563/5512	444
Irtenerberger Wald									3559/5511	444
Zusammen		439,50	26 765	41 097	42 972	84 069	191,3	69 648		

09 Bayern

7 RB Schwaben

7 11 – 7 15, 7 20, 7 16 – 7 19

Gemeinde		Fläche	Haus- halte	Wohnbevölkerung am			Koor- dinaten schlussel	Stati- stische Kenn- ziffer
				27.5.1970		6.6.1961		
Namen	Post- leit- zahl			qkm	mannlich	weiblich		
		Anzahl			Einw./qkm	Anzahl		

7 RB Schwaben

Sitz der Bezirksregierung: Augsburg, Stadt

7 11 Kreisfreie Stadt Augsburg

Amtliches Kraftfahrzeugkennzeichen: A

AG, LG: Augsburg; – OLG: München; – ArG, SG, VG, AA: Augsburg; – FA: Augsburg, Stadt; – OFD: München; – ZA, HZA, HK, IuHK: Augsburg; – OPD: München; – StA: Augsburg; – OKI: S; – KWE: Augsburg.

Augsburg, Stadt 8900 | 86,12 85 423 97 920 113 646 211 566 2 456,6 208 659 4418/5360 000

7 12 Kreisfreie Stadt Dillingen a.d. Donau

Amtliches Kraftfahrzeugkennzeichen: DLG

AG: Dillingen a.d. Donau; – LG: Augsburg; – OLG: München; – ArG, SG, VG: Augsburg; – AA: Donauwörth; – FA: Dillingen (Donau); – OFD: München; – ZA: Donauwörth; – HZA, HK, IuHK: Augsburg; – OPD: München; – StA: Dillingen a.d. Donau; – KWE: Donauwörth.

Dillingen a.d. Donau, Stadt . . . 8880 | 18,40 3 619 5 310 6 237 11 547 627,6 11 158 4390/5383 000

7 13 Kreisfreie Stadt Günzburg

Amtliches Kraftfahrzeugkennzeichen: GZ

AG: Günzburg; – LG: Memmingen; – OLG: München; – ArG, SG, VG: Augsburg; – AA: Memmingen; – FA: Günzburg; – OFD: München; – ZA: Neu-Ulm; – HZA, HK, IuHK: Augsburg; – OPD: München; – StA: Günzburg; – KWE: Augsburg.

Günzburg, Stadt 8870 | 22,56 4 277 6 272 7 027 13 299 589,5 11 800 3595/5369 000

7 14 Kreisfreie Stadt Kaufbeuren

Amtliches Kraftfahrzeugkennzeichen: KF

AG: Kaufbeuren; – LG: Kempten (Allgäu); – OLG: München; – ArG: Kempten (Allgäu); – SG, VG: Augsburg; – AA: Kempten (Allgäu); – FA: Kaufbeuren; – OFD: München; – ZA: Kaufbeuren; – HZA, HK, IuHK: Augsburg; – OPD: München; – StA: Kaufbeuren; – KWE: Kempten (Allgäu).

Kaufbeuren, Stadt 8950 | 20,43 14 666 17 862 21 170 39 032 1 910,5 34 686 4397/5305 000

7 15 Kreisfreie Stadt Kempten (Allgäu)

Amtliches Kraftfahrzeugkennzeichen: KE

AG, LG: Kempten (Allgäu); – OLG: München; – ArG: Kempten (Allgäu); – SG, VG: Augsburg; – AA, FA: Kempten (Allgäu); – OFD: München; – ZA: Kempten (Allgäu); – HZA: Lindau (Bodensee); – HK, IuHK: Augsburg; – OPD: München; – StA, KWE: Kempten (Allgäu).

Kempten (Allgäu), Stadt 8960 | 24,00 17 761 20 803 24 107 44 910 1 871,3 43 116 3599/5288 000

7 20 Kreisfreie Stadt Lindau (Bodensee)

Amtliches Kraftfahrzeugkennzeichen: LI

AG: Lindau (Bodensee); – LG: Kempten (Allgäu); – OLG: München; – ArG: Kempten (Allgäu); – SG, VG: Augsburg; – AA: Kempten (Allgäu); – FA: Lindau (Bodensee); – OFD: München; – ZA, HZA: Lindau (Bodensee); – HK: Augsburg; – IuHK: Lindau (Bodensee); – OPD: München; – StA: Lindau (Bodensee); – KWE: Kempten (Allgäu).

Lindau (Bodensee), Stadt . . . 8990 | 17,28 10 051 11 750 13 485 25 235 1 460,4 24 187 3551/5268 000

7 16 Kreisfreie Stadt Memmingen

Amtliches Kraftfahrzeugkennzeichen: MM

AG, LG: Memmingen; – OLG: München; – ArG: Kempten (Allgäu); – SG, VG: Augsburg; – AA, FA: Memmingen; – OFD: München; – ZA: Memmingen; – HZA: Augsburg; – HK, IuHK: Augsburg; – OPD: München; – StA: Memmingen; – KWE: Kempten (Allgäu).

Memmingen, Stadt 8940 | 15,88 12 237 15 455 17 462 32 917 2 072,9 29 801 3588/5317 000

7 17 Kreisfreie Stadt Neuburg a.d. Donau

Amtliches Kraftfahrzeugkennzeichen: ND

AG: Neuburg a.d. Donau; – LG: Augsburg; – OLG: München; – ArG, SG, VG: Augsburg; – AA: Donauwörth; – FA: Neuburg (Donau); – OFD: München; – ZA: Ingolstadt; – HZA, HK, IuHK: Augsburg; – OPD: München; – StA: Neuburg a.d. Donau; – KWE: Donauwörth.

Neuburg a.d. Donau, Stadt . . . 8858 | 17,44 6 863 8 805 9 894 18 699 1 072,2 16 461 4440/5400 000

7 18 Kreisfreie Stadt Neu-Ulm

Amtliches Kraftfahrzeugkennzeichen: NU

AG: Neu-Ulm; – LG: Memmingen; – OLG: München; – ArG, SG, VG: Augsburg; – AA: Memmingen; – FA: Neu-Ulm (Donau); – OFD: München; – ZA: Neu-Ulm; – HZA, HK, IuHK: Augsburg; – OPD: München; – StA: Neu-Ulm; – OKI: S; – KWE: Augsburg.

Neu-Ulm, Stadt 7910 | 23,61 11 085 13 714 14 666 28 380 1 202,0 24 305 3574/5362 000

7 19 Kreisfreie Stadt Nördlingen

Amtliches Kraftfahrzeugkennzeichen: NÖ

AG: Nördlingen; – LG: Augsburg; – OLG: München; – ArG, SG, VG: Augsburg; – AA: Donauwörth; – FA: Nördlingen; – OFD: München; – ZA: Donauwörth; – HZA, HK, IuHK: Augsburg; – OPD: München; – StA: Nördlingen; – KWE: Donauwörth.

Nördlingen, Stadt 8860 | 14,26 5 323 6 677 8 015 14 692 1 030,3 14 350 4390/5413 000

Gemeinde		Fläche	Haus- halte	Wohnbevölkerung am			Koor- dinaten schlussel	Stati- stische Kenn- ziffer
				27.5.1970		6.6.1961		
				mannlich	weiblich	insgesamt		
Namen	Post- leit- zahl	qkm	Anzahl			Einw./qkm	Anzahl	

7 31 Landkreis Augsburg

Sitz der Kreisverwaltung: Augsburg, Stadt

Amtliches Kraftfahrzeugkennzeichen: A

AG, LG: Augsburg; — OLG: München; — ArG, SG, VG, AA: Augsburg; — FA: Augsburg - Land; — OFD: München, — ZA, HZA, HK, LuHK: Augsburg; — OPD: München; —
StA: Batzenhofen f.d. Gem. 119, 130, 160, Fischach f.d. Gem. 132, 182, Gabelbach f.d. Gem. 134, 135, Härder f.d. Gem. 141, 152, Hainhofen f.d. Gem. 142, 164, Horgau f.d.
Gem. 117, 146, 170, Kutzenhausen f.d. Gem. 124, 149, Ottmarshausen f.d. Gem. 143, 157, Ried f.d. Gem. 123, 162, Schönebach f.d. Gem. 165, 173, Stadtbergen f.d. Gem. 126,
166, Zusmarshausen f.d. Gem. 174, 183, übr. Gem. bilden jeweils einen eigenen Standesamtsbezirk; — OKI: S f.d. Gem. 137, 139, 144, 155, 166; — KWE: Augsburg.

Achshelm	8901	12,34	128	261	243	504	40,8	464	4413/5372	111
Adelsried	8901	6,62	379	667	659	1 326	200,3	1 030	4405/5366	112
Agawang	8901	6,85	146	266	279	545	79,6	444	4403/5359	113
Anhausen	8901	12,21	289	435	457	892	73,1	756	4410/5357	114
Anried	8901	7,08	97	157	171	328	46,3	355	4394/5357	115
Aretsried	8901	4,71	83	136	143	279	59,2	282	4401/5353	116
Auerbach	8901	4,50	84	164	160	324	72,0	306	4402/5364	117
Aystetten	8901	2,38	684	914	986	1900	798,3	1 265	4410/5364	118
Batzenhofen	8901	3,44	198	290	367	657	191,0	698	4413/5367	119
Bergheim	8901	20,35	482	695	777	1 472	72,3	1 151	4413/5354	120
Biburg	8901	4,89	303	434	486	920	188,1	888	4409/5360	121
Bonstetten	8901	6,08	164	287	284	571	93,9	475	4404/5368	122
Breitenbronn	8901	6,07	73	129	148	277	45,6	302	4397/5353	123
Buch	8901	3,65	49	88	84	172	47,1	183	4403/5358	124
Deubach	8901	3,65	166	275	273	548	150,1	458	4406/5357	125
Deuringen	8901	1,81	279	366	368	734	405,5	626	4413/5359	126
Diedorf	8901	5,19	847	1 225	1 285	2 510	483,6	1 932	4410/5358	127
Dinkelscherben, Markt	8901	11,78	860	1 395	1 374	2 769	235,1	2 189	4396/5358	128
Döpschhofen	8901	12,45	80	129	135	264	21,2	314	4404/5350	129
Edenbergen	8901	4,27	94	166	174	340	79,6	237	4412/5366	130
Ettelried	8901	8,34	97	162	173	335	40,2	343	4393/5356	131
Fischach, Markt	8931	5,71	507	707	797	1 504	263,4	1 310	4401/5351	132
Fleinhausen	8901	3,52	61	120	132	252	71,6	235	4394/5359	133
Gabelbach	8901	6,42	95	192	189	381	59,3	394	4394/5362	134
Gabelbachergreut	8901	3,71	47	91	92	183	49,3	202	4392/5362	135
Gablingen	8901	18,78	868	1 197	1 255	2 452	130,6	2 138	4413/5369	136
Gersthofen, Stadt	8906	13,06	5 522	7 368	7 846	15 214	1 164,9	10 783	4417/5366	137
Gessertshausen	8901	14,66	385	564	636	1 200	81,9	1 143	4406/5356	138
Goggingen, Stadt	8902	13,09	6 195	7 320	8 660	15 980	1 220,8	14 589	4416/5357	139
Grunenbaindt	8901	4,96	73	138	150	288	58,1	312	4392/5360	140
Hader	8901	8,04	133	241	265	506	62,9	459	4399/5359	141
Hainhofen	8901	2,52	274	396	418	814	323,0	795	4411/5362	142
Hammel	8901	0,87	218	291	314	605	695,4	449	4412/5364	143
Haunstetten, Stadt	8903	13,46	8 222	10 383	11 427	21 810	1 620,4	16 757	4419/5353	144
Hirblingen	8901	4,46	186	314	285	599	134,3	491	4414/5366	145
Horgau	8901	14,08	366	630	637	1 267	90,0	1 177	4403/5363	146
Inningen	8901	13,53	974	1 445	1 427	2 872	212,3	2 463	4415/5354	148
Kutzenhausen	8901	6,39	143	268	267	535	83,7	476	4404/5357	149
Langweid a. Lech	8901	11,21	1 347	2 038	2 182	4 220	376,4	2 723	4416/5373	150
Leitershofen	8901	2,48	906	1 227	1 350	2 577	1 039,1	2 036	4414/5357	151
Lindach	8901	3,59	35	68	67	135	37,6	136	4398/5360	152
Lutzelburg	8901	8,01	283	442	398	840	104,9	652	4411/5370	153
Margertshausen	8901	4,31	164	271	292	563	130,6	583	4405/5353	154
Neusaß	8901	2,95	2 341	3 113	3 387	6 500	2 203,4	3 667	4413/5364	155
Oberschöneberg	8901	9,02	160	281	287	568	63,0	544	4395/5355	156
Ottmarshausen	8901	2,32	336	429	464	893	384,9	811	4412/5363	157
Reinhartshausen	8901	10,08	139	256	259	515	51,1	494	4406/5347	158
Reitenbuch	8901	6,36	101	289	281	570	89,6	562	4402/5355	159
Rettenbergen	8901	6,84	53	78	106	184	26,9	172	4410/5367	160
Reutern	8901	5,80	137	256	234	490	84,5	421	4399/5369	161
Ried	8901	4,62	87	176	180	356	77,1	323	4398/5353	162
Rommelsried	8901	3,31	93	141	174	315	95,2	291	4405/5360	163
Schlipshausen	8901	1,23	149	210	234	444	361,0	429	4411/5361	164
Schönebach	8901	3,34	62	99	108	207	62,0	187	4395/5353	165
Stadtbergen	8901	7,38	2 539	3 076	3 556	6 632	898,6	6 891	4415/5359	166
Steinekirsch	8901	7,27	118	207	235	442	60,8	446	4395/5361	167
Stappach b. Augsburg	8901	2,47	1 029	1 371	1 444	2 815	1 139,7	2 040	4413/5361	168
Streithausen	8901	3,40	109	177	154	331	97,4	287	4403/5365	170
Tafertingen	8901	5,05	451	620	695	1 315	260,4	1 113	4413/5364	171
Ustersbach	8901	11,14	244	469	532	1 001	89,9	949	4400/5354	172
Uttenhofen	8901	5,27	54	115	116	231	43,8	224	4393/5353	173
Vallried	8901	4,01	35	78	83	161	40,1	148	4395/5364	174
Waldburg	8901	3,00	95	157	162	319	106,3	293	4403/5347	175
Weiden, Markt	8901	8,74	721	1 103	1 164	2 267	259,4	1 912	4401/5370	176
Westheim b. Augsburg	8901	3,90	930	1 223	1 454	2 677	686,4	2 251	4412/5361	177
Willishausen	8901	7,16	221	358	371	729	101,8	543	4407/5359	178
Willmetshofen	8931	3,08	130	210	203	413	134,1	394	4400/5350	179
Wollbach	8901	5,60	125	220	197	417	74,5	347	4396/5365	180
Wollishausen	8901	6,27	115	185	203	388	61,9	408	4404/5355	181
Wollmetshofen	8931	4,63	120	184	196	380	82,1	417	4397/5351	182
Zusmarshausen, Markt	8901	12,37	682	988	1 111	2 099	169,7	1 855	4396/5364	183
Gemeindefreie Gebiete		64,50								444
Ansang									4401/5361	444
Bettenfurst - Ost									4398/5362	444
Bettenfurst - West									4399/5361	444
Buch									4405/5365	444
Großer Wald									4408/5368	444

Gemeinde		Fläche	Haus- halte	Wohnbevölkerung am				Koor- di- na- ten schlus- sel	Stati- stische Kenn- ziffer
				27.5.1970			6.6.1961		
				mannlich	weiblich	insgesamt			
Namen	Post- leit- zahl	qkm	Anzahl			Einw./qkm	Anzahl		
Lindach								4406/5361	444
Rauher Forst								4407/5364	444
Scheppacher Forst								4392/5366	444
Schmellerforst								4391/5355	444
Seelach								4400/5372	444
Streiheimer Forst								4400/5366	444
Villenbacher Wald u. Jägergehu								4400/5371	444
Zusammen		546,63	43 962	60 421	65 702	126 123	230,7	103 421	

7 32 Landkreis Dillingen a.d. Donau
Sitz der Kreisverwaltung: Dillingen a.d. Donau, Stadt
Amtliches Kraftfahrzeugkennzeichen: DLG

AG: Dillingen a.d. Donau; — LG: Augsburg; — OLG: München; — ArG, SG, VG: Augsburg; — AA: Donauwörth; — FA: Dillingen (Donau); — OFD: München; — ZA: Donauwörth; — HZA, HK, IuHK: Augsburg; — OPD: München; — StA: Aislingen f.d. Gem. 111, 117, Bissingen f.d. Gem. 119, 121, 135, 137, 143, 145, 172, Diemantstein f.d. Gem. 126, 179, Frauenriedhausen f.d. Gem. 132, 178, Fronhofen f.d. Gem. 134, 170, Obermedlingen f.d. Gem. 157, 176, Unterglauheim f.d. Gem. 174, 182, Unterringingen f.d. Gem. 149, 158, 177, 184, ubr. Gem. bilden jeweils einen eigenen Standesamtsbezirk; — KWE: Donauwörth.

Aislingen, Markt	8871	16,43	330	578	563	1 141	69,4	1 149	3608/5376	111
Altenberg	8881	4,01	504	755	791	1 546	385,5	1 420	3596/5392	113
Bachhagel	8881	8,23	229	364	386	750	91,1	708	3597/5389	114
Bachingen a.d. Brenz	8881	7,34	304	483	492	975	132,8	983	3597/5380	115
Baumgarten	8871	2,91	44	97	85	182	62,5	175	3607/5373	117
Bergheim	8881	10,93	173	314	341	655	59,9	633	3608/5390	118
Bissingen, Markt	8851	4,29	277	407	467	874	203,7	792	4398/5398	119
Blindheim	8881	12,17	261	436	443	879	72,2	860	4398/5389	120
Buggenhofen	8851	1,93	18	30	34	64	33,2	70	4400/5399	121
Burghagel	8881	6,41	151	223	278	501	78,2	512	3598/5390	122
Burgmagerbein	8861	3,35	22	45	53	98	29,3	117	4397/5402	123
Dattenhausen	8881	7,78	108	186	195	381	49,0	390	3602/5392	124
Deisenhofen	8881	6,16	94	187	188	375	60,9	372	4392/5388	125
Diemantstein	8861	3,03	75	123	151	274	90,4	282	4393/5399	126
Donaualthelm	8881	7,17	257	432	479	911	127,1	818	3610/5385	127
Echenbrunn	8883	1,49	111	153	158	311	208,7	300	3602/5381	128
Ellerbach	8881	7,20	126	224	236	460	63,9	450	4394/5375	129
Eppisburg	8881	9,34	135	226	263	489	52,4	454	4394/5377	130
Faimingen	8882	2,89	89	160	152	312	108,0	307	3604/5382	131
Frauenriedhausen	8882	5,10	46	108	86	194	38,0	217	3604/5385	132
Fristingen	8881	12,96	154	356	344	700	54,0	619	4393/5381	133
Fronhofen	8861	5,71	40	77	86	163	28,5	188	4395/5400	134
Gaishardt	8851	2,47	15	37	32	69	27,9	80	4397/5397	135
Glött	8871	10,97	215	406	550	956	87,1	921	3610/5375	136
Göllingen	8851	2,90	31	61	58	119	41,0	137	4397/5400	137
Gremheim	8881	13,73	129	283	282	565	41,2	644	4401/5390	138
Gundelfingen a.d. Donau, Stadt	8883	45,98	1 731	2 581	2 814	5 395	117,3	5 106	3601/5381	139
Haunsheim	8881	9,45	299	421	528	949	100,4	904	3601/5386	140
Hausen	8881	4,61	154	262	278	540	117,1	345	3608/5384	141
Hochstein	8851	3,83	38	84	83	167	43,6	175	4397/5399	143
Hochstadt a.d. Donau, Stadt	8884	17,24	1 211	1 694	1 951	3 645	211,4	3 356	4395/5387	142
Holzheim	8881	12,20	231	486	464	950	77,9	797	4392/5376	144
Kesselostheim	8851	1,63	32	70	73	143	87,7	153	4401/5398	145
Kicklingen	8881	14,72	178	329	354	683	46,4	649	4396/5383	146
Landshausen	8881	3,11	227	378	361	739	237,6	603	3596/5390	147
Lauringen (Donau), Stadt	8882	32,08	2 875	4 033	4 597	8 630	269,0	8 503	3605/5382	148
Leiheim	8861	2,96	19	33	36	69	23,3	73	4392/5399	149
Lutzingen	8881	13,89	197	335	333	668	48,1	659	4393/5391	150
Mödingen	8881	10,26	156	237	553	790	77,0	852	3606/5391	151
Mörslingen	8881	10,21	176	313	336	649	63,6	623	4391/5389	152
Oberbechingen	8881	5,10	83	162	151	313	61,4	324	3599/5389	153
Oberfinningen	8881	7,01	97	177	169	346	49,4	346	3610/5391	154
Oberglauheim	8881	3,90	58	123	119	242	62,1	216	4395/5391	155
Oberliezheim	8881	5,70	49	93	88	181	31,8	207	4395/5396	156
Obermedlingen	8881	6,94	201	327	325	652	93,9	670	3597/5382	157
Oberringingen	8861	5,15	53	83	105	188	36,5	211	4392/5401	158
Peterswörth	8883	6,53	144	239	235	474	72,6	465	3601/5378	159
Reistingen	8881	8,18	58	96	134	230	28,1	278	3604/5394	160
Schabringen	8881	3,18	114	192	162	354	111,3	218	3607/5386	161
Schretzheim	8881	3,62	370	543	601	1 144	316,0	971	4390/5385	162
Schwennenbach	8881	4,92	55	112	106	218	44,3	230	4395/5393	163
Schwenningen	8881	10,22	241	390	437	827	80,9	799	4401/5392	164
Sonderheim	8881	5,23	46	75	87	162	31,0	184	4397/5388	165
Staufen	8881	7,68	191	351	340	691	90,0	603	3594/5392	166
Steinheim	8881	14,06	309	511	591	1 102	78,4	1 050	4393/5386	167
Stillnau	8851	4,48	49	89	105	194	43,3	185	4399/5400	168
Tapfheim	8851	15,37	398	657	726	1 383	90,0	1 292	4403/5394	169
Thalheim	8861	2,69	28	50	51	101	37,5	110	4394/5400	170
Unterbechingen	8881	8,36	148	263	280	543	65,0	529	3600/5387	171
Unterbissingen	8851	4,84	68	131	140	271	56,0	278	4399/5397	172
Unterfinningen	8881	7,72	99	155	158	313	40,5	294	4390/5392	173
Unterglauheim	8881	7,80	154	297	286	583	74,7	534	4397/5391	174
Unterliezheim	8881	8,15	82	152	156	308	37,8	344	4393/5395	175
Untermedlingen	8881	6,40	81	135	130	265	41,4	296	3599/5383	176

Gemeinde		Fläche	Haus- halte	Wohnbevölkerung am				Koor- dinaten schlüssel	Stati- stische Kenn- ziffer	
				27.5.1970			6.6.1961			
Namen	Post- leit- zahl			qkm	Anzahl		Einw./qkm			Anzahl
		mannlich	weiblich	insgesamt						
Unterringen	8861	1,51	41	56	68	124	82,1	118	4393/5400	177
Veitriedhausen	8881	4,20	59	93	101	194	46,2	181	3603/5384	178
Warnhofen	8861	3,47	44	71	74	145	41,8	130	4394/5398	179
Weisingen	8881	11,33	340	439	442	881	77,8	882	4390/5376	180
Wittislingen, Markt	8881	14,21	681	943	1 058	2 001	140,8	1 989	3604/5388	181
Wolpertstetten	8881	7,49	40	85	72	157	21,0	169	4398/5393	182
Ziertheim	8881	4,86	158	276	299	575	118,3	539	3603/5392	183
Zoschingen	8881	10,55	209	327	330	657	62,3	638	3597/5393	185
Zoltingen	8861	4,22	26	53	62	115	27,3	126	4391/5400	184
Gemeindefreie Gebiete		17,25								444
Bergheimer Forst									3608/5392	444
Medlingerhart									3596/5385	444
Oberer Liezheimer Forst									3609/5393	444
Staufer Forst									3594/5396	444
Unterer u. Mittlerer Liezheimer Forst									4391/5397	444
Zöschinger Forst									3594/5396	444
Zusammen		601,39	16 136	25 753	28 142	53 895	89,6	51 882		

7 33 Landkreis Donauwörth

. Sitz der Kreisverwaltung: Donauwörth, Stadt

Amtliches Kraftfahrzeugkennzeichen: DON

AG: Donauwörth; — LG: Augsburg; — OLG: München; — ArG, SG, VG: Augsburg; — AA, FA: Donauwörth; — OFD: München; — ZA: Donauwörth; — HZA, HK, IuHK: Augsburg; — OPD: Nurnberg f.d. Gem. 130, 138, 152 u. Gemeindeteil Siebeneichhof i.d. Gem. 180, München f. ubr. Gem. u. ubr. Teil der Gem. 180; — STA: Altisheim f.d. Gem. 111, 148, Auchsesheim f.d. Gem. 114, 158, Blossenau f.d. Gem. 117, 121, Daiting f.d. Gem. 122, 155, Donaumünster f.d. Gem. 123, 131, 179, Ebermergen f.d. Gem. 119, 126, Fünfstetten f.d. Gem. 133, 159, Harburg (Schwaben) f.d. Gem. 142, 167, Kaisheim f.d. Gem. 140, 146, Marxheim f.d. Gem. 149, 156, Monheim f.d. Gem. 145, 147, 153, 164, 172, Mündling f.d. Gem. 139, 154, Oppertshofen f.d. Gem. 118, 161, Weilheim f.d. Gem. 163, 173, Wolfersstadt f.d. Gem. 141, 176, 180, ubr. Gem. bilden jeweils einen eigenen Standesamtsbezirk; — KWE: Donauwörth.

Altisheim	8851	4,64	78	144	140	284	61,2	272	4417/5401	111
Ammerfeld	8851	11,96	66	137	129	266	22,2	271	4426/5407	112
Asbach - Baumenheim	8854	11,89	1 343	1 833	1 959	3 792	318,9	3 589	4413/5395	113
Auchseshaim	8851	4,34	158	253	251	504	116,1	465	4411/5396	114
Baierfeld	8851	3,66	26	65	57	122	33,3	128	4415/5407	115
Berg	8850	9,84	258	392	489	881	89,5	814	4410/5400	116
Blossenau	8851	3,63	62	137	125	262	72,2	274	4422/5409	117
Brachstadt	8851	9,07	87	159	173	332	36,6	340	4402/5396	118
Brunsee	8856	1,95	37	73	68	141	72,3	131	4406/5405	119
Buchdorf	8851	12,34	345	573	595	1 168	94,7	1 107	4414/5406	120
Burgmannshofen	8851	3,60	27	69	61	130	36,1	142	4424/5406	121
Daiting	8851	14,10	113	205	224	429	30,4	431	4420/5406	122
Donaumünster	8851	4,50	202	292	307	599	133,1	618	4405/5394	123
Donauwörth, Stadt	8850	9,29	3 928	5 611	5 928	11 539	1 242,1	10 200	4410/5398	124
Druisheim	8851	6,40	113	202	197	399	62,3	369	4413/5389	125
Ebermergen	8851	10,37	306	451	485	936	90,3	920	4406/5403	126
Eggelstetten	8851	4,75	159	275	298	573	120,6	528	4415/5394	127
Ellgau	8851	13,90	213	391	395	786	56,5	783	4416/5385	128
Emskeim	8851	4,09	35	75	64	139	34,0	130	4428/5408	129
Ensfield	8831	9,47	37	79	85	164	17,3	168	4428/5412	130
Erlingshofen	8851	3,80	180	295	306	601	158,2	512	4406/5395	131
Flotzheim	8855	9,63	101	204	201	405	42,1	428	4413/5412	132
Fünfstetten	8851	19,48	284	529	585	1 114	57,2	1 076	4409/5411	133
Gansheim	8851	9,92	118	199	210	409	41,2	430	4423/5405	134
Genderkingen	8851	11,69	302	514	502	1 016	86,9	962	4418/5397	135
Gosheim	8851	11,67	151	307	297	604	51,8	559	4406/5412	136
Graisbach	8851	10,07	120	242	265	507	50,3	482	4419/5402	137
Gundelsheim	8831	8,60	161	275	284	559	65,0	556	4415/5420	138
Gunzenheim	8851	9,89	98	125	147	272	27,5	263	4409/5406	139
Hafenreut	8851	6,06	51	101	91	192	31,7	183	4415/5403	140
Hagau	8851	5,68	20	54	49	103	18,1	86	4408/5420	141
Harburg (Schwaben), Stadt	8856	13,58	812	1 099	1 191	2 290	168,6	2 453	4404/5406	142
Hochfeld	8855	7,90	37	102	80	182	23,0	213	4417/5408	143
Huisheim	8851	11,09	181	359	385	744	67,1	715	4405/5410	144
Itzing	8855	5,78	60	131	117	248	42,9	235	4414/5409	145
Kaisheim, Markt	8851	6,83	385	669	583	1 252	183,3	1 674	4412/5404	146
Kolburg	8855	4,25	28	74	65	139	32,7	143	4416/5409	147
Leitheim	8851	3,07	32	66	58	124	40,4	131	4418/5401	148
Marxheim	8851	11,14	195	320	344	664	59,6	614	4423/5401	149
Mauren	8851	12,64	125	258	246	504	39,9	489	4402/5403	150
Mertingen	8851	32,01	668	1 150	1 103	2 253	70,4	2 146	4412/5392	151
Mohren	8831	9,45	229	355	457	812	85,9	830	4417/5423	152
Monheim, Stadt	8855	13,28	721	1 007	1 232	2 239	168,6	1 901	4416/5412	153
Mündling	8851	10,85	134	269	295	564	52,0	580	4408/5408	154
Natterholz	8851	3,48	31	54	62	116	33,3	117	4420/5409	155
Neuhausen	8851	4,66	45	89	85	174	37,3	175	4425/5402	156
Nordendorf	8851	5,11	478	692	735	1 427	279,3	1 164	4414/5385	157
Nordheim	8851	4,89	207	349	342	691	141,3	532	4411/5397	158
Nußbühl	8851	7,24	40	93	83	176	24,3	189	4412/5413	159
Oberndorf a. Lech	8851	14,60	386	632	645	1 277	87,5	1 124	4417/5393	160
Oppertshofen	8851	5,62	97	154	164	318	56,6	312	4402/5397	161
Otting	8851	13,41	194	341	368	709	52,9	662	4412/5416	162
Rehau	8851	4,49	69	149	149	298	66,4	290	4417/5416	163
Ried	8855	1,15	13	24	33	57	49,6	63	4417/5411	164
Riedlingen	8851	10,53	574	973	862	1 835	174,3	1 609	4408/5398	165

09 Bayern
7 RB Schwaben
33 - 35

Table with 11 columns: Gemeinde (Names, Postleitzahl), Fläche (qkm), Haus halte, Wohnbevölkerung am (27.5.1970: männlich, weiblich, insgesamt; 6.6.1961: Anzahl), Koord-naten schlüssel, and Stati-stische Kenn-ziffer. Rows include various municipalities like Rogling, Ronheim, Schafstall, etc., and a 'Zusammen' row at the bottom.

7 34 Landkreis Friedberg

Sitz der Kreisverwaltung: Friedberg, Stadt
Amtliches Kraftfahrzeugkennzeichen: FDB

AG: Friedberg; - LG: Augsburg; - OLG: München; - ArG, SG, VG, AA: Augsburg; - FA: Augsburg - Land; - OFD: München; - ZA, HZA, HK, luHK: Augsburg; - OPD: München; - StA: Friedberg f.d. Gem. 111, 112, 113, 115, 116, 117, 118, 119, 120, 121, 122, 123, 124, 126, 129, 132, 133, 134, 135, 136, 138, 139, 140, 143, 144, 146, 148, 149, 150, 152, Mering f.d. Gem. 130, 145, 147, Mering f.d. Gem. 114, 125, 127, 131, 137, 141, 142, 153, ubr. Gem. bilden jeweils einen eigenen Standesamtsbezirk; - KWE: Augsburg.

Table with 11 columns: Name, Postleitzahl, Fläche (qkm), Haus halte, Wohnbevölkerung am (27.5.1970: männlich, weiblich, insgesamt; 6.6.1961: Anzahl), Koord-naten schlüssel, and Stati-stische Kenn-ziffer. Rows include municipalities like Anwalting, Aulzhausen, Bachern, etc., and a 'Zusammen' row at the bottom.

7 35 Landkreis Füssen

Sitz der Kreisverwaltung: Füssen, Stadt
Amtliches Kraftfahrzeugkennzeichen: FUS

AG: Füssen; - LG: Kempten (Allgäu); - OLG: München; - ArG: Kempten (Allgäu); - SG, VG: Augsburg; - AA: Kempten (Allgäu); - FA: Füssen; - OFD: München; - ZA: Pfronen - Steinach f.d. Gem. 112, 113, 119, 120, 123, 125, Füssen f. ubr. Gem.; - HZA: Lindau (Bodensee); - HK, luHK: Augsburg; - OPD: München; - StA: Rieden f.d. Gem. 114, 121, Seeg f.d. Gem. 113, 125, ubr. Gem. bilden jeweils einen eigenen Standesamtsbezirk; - KWE: Kempten (Allgäu)

Gemeinde		Fläche	Haus halte	Wohnbevölkerung am					Koor- di-naten schlüssel	Stati- stische Kenn- ziffer
				27.5.1970			6.6.1961			
Namen	Post- leit- zahl			qkm	Anzahl		Einw./qkm	Anzahl		
Buching	8959	62,21	366	639	712	1 351	21,7	1 214	4410/5276	111
Eisenberg	8959	13,65	200	367	375	742	54,4	749	4395/5276	112
Enzenstetten	8959	13,57	114	217	210	427	31,5	420	4395/5278	113
Eschach	8959	8,09	63	103	98	201	24,8	192	4402/5273	114
Fussen, Stadt	8958	17,21	4 107	4 571	5 726	10 297	598,3	10 700	4402/5371	115
Hopfen am See	8959	3,19	156	200	251	451	141,4	342	4401/5375	116
Hopferau	8959	13,22	191	362	362	724	54,8	699	4397/5276	117
Lechbruck	8923	16,69	781	1 049	1 101	2 150	128,8	1 994	4410/5285	118
Nesselwang, Markt	8964	29,53	889	1 290	1 475	2 765	93,6	2 857	3613/5277	119
Pfronten	8962	62,38	2 340	2 985	3 610	6 595	105,7	6 127	4392/5272	120
Rieden	8959	13,95	243	406	411	817	58,6	672	4403/5276	121
Roßhaupten	8959	31,82	493	747	800	1 547	48,6	1 507	4404/5280	122
Ruckholz	8961	17,21	160	313	287	600	34,9	590	4390/5281	123
Schwangau	8959	43,12	957	1 394	1 465	2 859	66,3	2 615	4405/5272	124
Seeg	8959	29,05	492	871	1 020	1 891	65,1	1 799	4395/5281	125
Trauchgau	8959	58,55	485	691	755	1 446	24,7	1 299	4412/5279	126
Weißensee	8959	14,27	234	376	374	750	52,6	692	4398/5272	127
Gemeindefreie Gebiete		52,97								444
Bannholz									4405/5285	444
Hohenschwangau									4409/5267	444
Osterwald									4399/5285	444
Senkelewald									4399/5279	444
Sulzschneider Forst									4401/5285	444
Zusammen		500,68	12 271	16 581	19 032	35 613	71,1	34 468		

7 36 Landkreis Günzburg

Sitz der Kreisverwaltung: Günzburg, Stadt

Amtliches Kraftfahrzeugkennzeichen: GZ

AG: Günzburg; — LG: Memmingen; — OLG: München; — ArG, SG, VG: Augsburg; — AA: Memmingen; — FA: Günzburg; — OFD: München; — ZA: Neu-Ulm; — HZA, HK, IuHK: Augsburg; — OPD: München; — StA: Deubach f.d. Gem. 119, 121, Ettenbeuren f.d. Gem. 123, 125, 128, 171, Großkissendorf f.d. Gem. 130, 142, 167, Hafenhofen f.d. Gem. 124, 133, Landensberg f.d. Gem. 127, 145, Rofingen f.d. Gem. 164, 165, Unterknöringen f.d. Gem. 152, 170, Wetttenhausen f.d. Gem. 141, 175, übr. Gem. bilden jeweils einen eigenen Standesamtsbezirk; — KWE: Augsburg.

Anhofen	8871	6,44	114	204	197	401	62,3	349	3590/5361	111
Autenried	8871	8,04	168	287	245	532	66,2	531	3593/5359	112
Bubesheim	8871	7,76	268	402	417	819	105,5	712	3593/5367	113
Buhl	8871	1,88	335	514	579	1 093	581,4	1 106	3588/5365	114
Burgau, Stadt	8872	10,59	2 034	2 732	3 215	5 947	561,6	5 480	3604/5367	115
Burtenbach, Markt	8871	17,87	532	884	814	1 698	95,0	1 555	3608/5357	116
Deffingen	8871	5,64	195	251	251	502	89,0	458	3596/5367	117
Denzingen	8871	1,75	235	359	391	750	428,6	600	3595/5368	118
Deubach	8871	4,13	70	119	109	228	55,2	251	3598/5363	119
Durr-lauringen	8871	6,08	157	670	342	1 012	166,4	807	3606/5371	120
Ebersbach	8871	3,83	66	104	102	206	53,8	208	3597/5364	121
Echlisshausen	8871	4,70	179	303	336	639	136,0	576	3588/5366	122
Egenhofen	8871	2,94	37	72	61	133	45,2	127	3601/5359	123
Eichenhofen	8871	4,30	24	51	52	103	24,0	98	3610/5370	124
Ettenbeuren	8871	6,32	262	408	446	854	135,1	814	3601/5361	125
Freihalden	8871	5,23	175	292	300	592	113,2	563	3611/5362	126
Glöttweng	8871	2,17	73	130	129	259	119,4	264	3611/5368	127
Goldbach	8871	3,13	78	140	144	284	90,7	293	3602/5362	128
Großkissendorf	8871	2,07	126	217	220	437	211,1	330	3588/5362	130
Großkötzt	8871	11,62	450	702	729	1 431	123,1	1 242	3594/5364	131
Grundremmingen	8871	10,84	279	503	498	1 001	92,3	771	3604/5375	132
Hafenhofen	8871	3,36	92	175	185	360	107,1	360	3608/5370	133
Haldenwang	8871	6,47	214	283	315	598	92,4	624	3608/5368	134
Ichenhausen, Stadt	8873	10,10	1 831	2 482	2 749	5 231	517,9	4 752	3597/5360	138
Jettingen - Scheppach, Markt	8876	35,61	1 692	2 170	2 399	4 569	128,3	4 232	3606/5362	139
Kemnat	8871	7,34	158	273	280	553	75,3	538	3605/5357	140
Kleinbeuren	8871	2,73	43	68	84	152	55,7	132	3602/5363	141
Klein-kissendorf	8871	2,61	84	148	169	317	121,5	289	3588/5364	142
Kleinkötz	8871	5,09	235	382	395	777	152,7	725	3596/5365	143
Konzenberg	8871	3,83	161	277	288	565	147,5	552	3606/5369	144
Landensberg	8871	4,52	69	143	124	267	59,1	245	4391/5367	145
Leinheim	8871	3,74	136	203	222	425	113,6	355	3598/5367	146
Leipheim, Stadt	8874	32,15	1 666	2 536	2 521	5 057	157,3	4 317	3590/5368	147
Limbach	8871	4,90	89	143	136	279	56,9	280	3599/5367	148
Mindelaltheim	8871	2,91	132	191	235	426	146,4	402	3605/5370	149
Monstetten	8871	3,32	81	159	163	322	97,0	335	3607/5372	150
Nornheim	8871	1,79	58	110	96	206	115,1	188	3597/5369	151
Oberknöringen	8871	2,09	216	315	353	668	319,6	503	3603/5367	152
Oberwaldbach	8871	13,87	145	267	269	536	38,6	554	3609/5359	153
Offingen	8875	11,10	978	1 322	1 477	2 799	252,2	2 787	3601/5373	154
Oxenbronn	8871	5,96	136	207	220	427	71,6	386	3595/5360	155
Rechbergreuthen	8871	6,46	63	95	103	198	30,7	236	4390/5371	156
Reisensburg	8871	11,89	483	724	787	1 511	127,1	1 309	3596/5370	157
Rettenbach	8871	12,75	343	577	603	1 180	92,5	1 155	3600/5370	159
Ried	8871	3,87	67	116	109	225	58,1	191	3608/5361	160
Rieden a.d. Kotz	8871	5,49	178	291	307	598	108,9	549	3593/5362	161
Riedhausen b. Günzburg	8871	6,77	126	178	192	370	54,7	372	3593/5375	162
Röfingen	8871	4,95	230	388	394	782	158,0	783	3607/5366	164
Roßhaupten	8871	1,67	101	177	176	353	211,4	330	3609/5367	165
Schneckenhofen	8871	2,30	49	89	106	195	84,8	183	3591/5363	167

09 Bayern
7 RB Schwaben

36 – 38

Gemeinde		Fläche	Haus- halte	Wohnbevölkerung am				Koor- di- na- ten schlüssel	Stati- stische Kenn- ziffer	
Namen	Post- leit- zahl			27.5.1970			6.6.1961			
				mannlich	weiblich	insgesamt				
		qkm	Anzahl		Einw./qkm	Anzahl				
Schnuttenbach	8871	3,76	191	292	303	595	158,2	526	3603/5372	168
Schönenberg	8871	4,79	83	144	150	294	61,4	295	3604/5359	169
Unterknoringen	8871	7,82	282	446	507	953	121,9	894	3602/5367	170
Unterrohr	8871	1,89	48	64	77	141	74,6	154	3600/5359	171
Waldkirch	8871	3,98	74	136	157	293	73,6	292	3610/5372	172
Waldstetten, Markt	8871	11,11	299	459	501	960	86,4	996	3596/5357	173
Wasserburg	8870	1,24	269	344	413	757	610,5	628	3594/5368	174
Wettenhausen	8871	7,55	189	277	613	890	117,9	1 066	3601/5363	175
Winterbach	8871	4,40	88	156	131	287	65,2	280	3610/5371	176
Gemeindefreie Gebiete		9,30								444
Ettenbeurer Wald									3603/5361	444
Galgensforst									3603/5364	444
Rohrer Wald									3599/5359	444
Zusammen		402,81	17 236	26 151	27 886	54 037	134,2	49 930		

7 37 Landkreis Illertissen

Sitz der Kreisverwaltung: Illertissen, Stadt

Amtliches Kraftfahrzeugkennzeichen: ILL

AG: Krumbach (Schwaben) f.d. Gem. 136, 146, 154, Illertissen f. übr. Gem. u.d. gemfr. Gebiete; – LG: Memmingen; – OLG: München; – ArG: Augsburg f.d. Gem. 136, 146, 154, Kempten (Allgäu) f. übr. Gem. u.d. gemfr. Gebiete; – SG, VG: Augsburg; – AA: Memmingen; – FA: Illertissen; – OFD: München; – ZA: Neu-Ulm f.d. Gem. 111, 114, 116, 117, 118, 122, 123, 124, 129, 131, 137, 138, 144, 145, 147, 150, Memmingen f. übr. Gem.; – HZA, HK, LuHK: Augsburg; – OPD: München; – StA: Dietershofen b. Babenhausen f.d. Gem. 120, 130, 140, Herrenstetten f.d. Gem. 115, 126, 148, Illereichen-Altenstadt f.d. Gem. 119, 123, 128, Kettlershausen f.d. Gem. 113, 133, Kirchhaslach f.d. Gem. 125, 127, 134, 141, Nordholz f.d. Gem. 137, 144, Tiefenbach f.d. Gem. 116, 147, übr. Gem. bilden jeweils einen eigenen Standesamtsbezirk; – KWE: Kempten (Allgäu)

Au	7919	4,07	423	971	731	1 702	418,2	1 413	3580/5346	111
Babenhausen, Markt	8943	18,46	1 406	1 834	2 250	4 084	221,2	3 807	3593/5335	112
Bebenhausen	8909	6,87	97	183	167	350	50,9	358	3593/5338	113
Bellenberg	7919	4,92	1 061	1 641	1 721	3 362	683,2	1 927	3581/5347	114
Bergenstetten	7919	3,35	31	52	54	106	31,6	110	3585/5339	115
Betlinshausen	7919	2,64	243	379	437	816	309,1	379	3582/5346	116
Buch, Markt	7919	14,07	354	566	579	1 145	81,4	1 038	4487/5344	117
Christershofen	7919	1,97	52	104	111	215	109,1	237	3591/5345	118
Dattenhausen	7919	3,54	35	67	57	124	35,0	122	3585/5358	119
Dietershofen b. Babenhausen	8941	7,85	69	114	137	251	32,0	256	3598/5330	120
Engishausen	8941	4,58	49	105	104	209	45,6	222	3595/5331	122
Filzingen	7919	2,52	127	184	157	341	135,3	293	3584/5335	123
Gannertshofen	7919	3,66	105	204	189	393	107,4	363	3587/5347	124
Greimeltshofen	8941	6,35	75	126	121	247	38,9	254	3597/5334	125
Herrenstetten	7919	4,30	98	155	171	326	75,8	302	3583/5340	126
Herretshofen	8941	8,65	66	147	117	264	30,5	283	3598/5337	127
Illereichen-Altenstadt, Markt	7919	12,88	1 008	1 299	1 491	2 790	216,6	2 609	3584/5337	128
Illertissen, Stadt	7918	14,75	2 596	3 378	3 879	7 257	492,0	6 420	3582/5344	129
Inneberg	8941	2,08	25	49	57	106	51,0	97	3597/5330	130
Jedesheim	7919	9,35	340	553	578	1 131	121,0	1 030	3583/5341	131
Kellmünz a.d. Iller, Markt	7919	8,52	401	539	613	1 152	135,2	1 053	3584/5332	132
Kettlershausen	8909	9,72	203	305	336	641	65,9	634	3594/5339	133
Kirchhaslach	8941	12,47	188	296	291	587	47,1	594	3597/5335	134
Klosterbeuren	8941	7,21	158	234	246	480	66,6	470	3594/5332	135
Mohrenhausen	8909	2,87	48	83	89	172	59,9	179	3595/5341	136
Nordholz	7919	5,76	63	115	105	220	38,2	215	3590/5346	137
Obenhausen	7919	7,74	202	332	349	681	88,0	674	3587/5345	138
Oberroth	7919	10,94	220	321	400	721	65,9	735	3588/5338	139
Oberschonegg	8941	4,50	92	146	166	312	69,3	311	3597/5331	140
Olgishofen	8943	4,56	25	56	53	109	23,9	109	3596/5337	141
Osterberg	7919	9,87	191	264	319	583	59,1	613	3587/5336	142
Reichau	8941	6,05	103	173	182	355	58,7	358	3591/5329	143
Rennertshofen	7919	1,79	42	78	61	139	77,7	160	3591/5346	144
Ritzisried	7919	4,89	76	124	135	259	53,0	265	3590/5343	145
Tafertshofen	8909	3,30	89	178	180	358	108,5	343	3594/5343	146
Tiefenbach	7919	5,56	300	538	529	1 067	191,9	576	3583/5347	147
Untereichen	7919	3,34	180	296	303	599	179,3	518	3582/5338	148
Unterroth	7919	15,37	246	371	417	788	51,3	737	3587/5341	149
Vohringen	7917	6,91	3 779	5 193	5 361	10 554	1 527,4	8 411	3580/5349	150
Weiler	7919	3,92	76	104	111	215	54,8	259	3586/5332	151
Weinried	8941	5,93	117	186	192	378	63,7	385	3595/5333	152
Winterrieden	8941	9,78	193	314	354	668	68,3	642	3591/5332	153
Zaiertshofen	8909	3,97	53	76	98	174	43,8	210	3596/5342	154
Gemeindefreie Gebiete		7,71						28		444
Auwald									3580/5343	444
Grafenwald									3586/5337	444
Reudelberg									3583/5348	444
Zusammen		299,54	15 305	22 433	23 998	46 431	155,0	39 999		

7 38 Landkreis Kaufbeuren

Sitz der Kreisverwaltung: Kaufbeuren, Stadt

Amtliches Kraftfahrzeugkennzeichen: KF

AG: Kaufbeuren f.d. Gem. 111, 114, 115, 122, 123, 128, 130, 131, 133, 134, 136, 137, 140, 143, 145, 146, 148, 150 bis 154, 156, 157, 160, 164, 165, 166, Buchloe f. übr. Gem. u.d. gemfr. Gebiete; – LG: Kempten (Allgäu) u. Memmingen; – OLG: München; – ArG: Kempten (Allgäu); – SG, VG: Augsburg; – AA: Kempten (Allgäu); – FA: Kaufbeuren; – OFD: München; – ZA: Kaufbeuren; – HZA, HK, LuHK: Augsburg; – OPD: München; – StA: Asch f.d. Gem. 112, 155, Aufkirch f.d. Gem. 113, 116, Denklingen f.d. Gem. 119, 120, Emmenhausen f.d. Gem. 117, 125, Jengen f.d. Gem. 135, 158, Oberostendorf f.d. Gem. 149, 161, Stottwang f.d. Gem. 143, 152, 156, 157, Unterdiessen f.d. Gem. 124, 159, übr. Gem. bilden jeweils einen eigenen Standesamtsbezirk; – KWE: Kempten (Allgäu).

Gemeinde		Fläche	Haus- halte	Wohnbevölkerung am				Koor- di- na- ten schlüssel	Stati- stische Kenn- ziffer	
				27.5.1970			6.6.1961			
				mannlich	weiblich	insgesamt				
Namen	Post- leit- zahl	qkm	Anzahl			Einw./qkm	Anzahl			
Apfeltrang	8951	14,73	135	227	258	485	32,9	476	4395/5301	111
Asch	8911	10,96	265	432	437	869	79,3	757	4413/5313	112
Aufkirch	8951	9,54	153	230	260	490	51,4	501	4407/5309	113
Baisweil	8951	14,95	209	337	343	680	45,5	695	4391/5313	114
Beckstetten	8939	6,62	71	127	135	262	39,6	265	4401/5317	115
Blonhofen, Markt	8951	7,42	108	198	193	391	52,7	423	4406/5310	116
Bronnen	8939	3,17	54	85	97	182	57,4	186	4410/5320	117
Buchloe, Stadt	8938	14,48	2 378	3 086	3 589	6 675	461,0	5 719	4405/5323	118
Denklingen	8911	20,16	408	603	620	1 223	60,7	1 211	4414/5309	119
Dienhausen	8911	6,59	38	73	67	140	21,2	169	4412/5306	120
Dillishausen	8939	7,79	99	135	166	301	38,6	299	4405/5326	121
Dösingen	8951	6,16	159	215	225	440	71,4	394	4403/5310	122
Eggenthal	8951	18,52	252	410	401	811	43,8	901	3613/5310	123
Ellighofen	8911	5,80	84	130	145	275	47,4	266	4413/5319	124
Emmenhausen	8939	3,97	56	97	105	202	50,9	163	4410/5318	125
Eurishofen	8939	5,36	45	70	90	160	29,9	159	4406/5315	126
Frankenhofen	8951	5,18	121	183	196	379	73,2	390	4406/5306	127
Frankenried	8951	8,39	102	177	180	357	42,6	315	4400/5304	128
Großkitzighofen	8939	8,85	105	184	173	357	40,3	385	4410/5329	129
Gutenberg	8939	5,03	56	102	105	207	41,2	228	4404/5313	130
Hirschzell	8951	4,30	423	572	635	1 207	280,7	708	4399/5304	131
Honslogen	8939	11,97	152	258	269	527	44,0	540	4409/5322	132
Ingenried	8951	8,72	84	164	150	314	36,0	330	4395/5313	133
Irsee, Markt	8951	17,46	375	567	757	1 324	75,8	1 509	4393/5308	134
Jengen	8939	6,24	155	219	258	477	76,4	452	4405/5319	135
Ketterschwang	8939	7,77	101	183	207	390	50,2	402	4403/5315	136
Kleinkemnat	8951	5,43	102	154	158	312	57,5	297	4394/5307	137
Kleinkitzighofen	8938	6,81	82	135	151	286	42,0	314	4408/5328	138
Lamerdingen	8939	10,80	196	327	333	660	61,1	670	4406/5329	139
Laúchdorf	8951	11,33	113	199	214	413	36,5	453	4390/5315	140
Leeder, Markt	8911	21,56	341	541	579	1 120	51,9	1 059	4412/5311	141
Lengenfeld	8939	6,40	48	84	87	171	26,7	205	4409/5313	142
Linden	8951	2,00	72	135	135	270	135,0	243	4403/5308	143
Lindenberg	8939	9,80	193	321	322	643	65,6	660	4404/5321	144
Mauerstetten	8951	8,99	432	689	654	1 343	149,4	1 067	4401/5307	145
Oberbeuren	8951	7,77	830	1 228	1 275	2503	322,1	2 360	4395/5305	146
Oberdießen	8911	4,35	85	159	149	308	70,8	310	4412/5315	147
Obergemaringen	8951	8,62	475	752	745	1 497	173,7	1 250	4401/5310	148
Oberostendorf	8939	5,24	167	252	274	526	100,4	512	4406/5312	149
Osterzell	8951	10,82	197	298	309	607	56,1	640	4406/5305	150
Pforzen	8951	16,20	396	589	601	1 190	73,5	1 159	4396/5311	151
Reichenbach	8951	7,63	44	87	78	165	21,6	170	4403/5305	152
Rieden	8951	8,41	482	726	716	1 442	171,5	1 043	4399/5314	153
Schlingen	8939	13,37	160	315	321	636	47,6	590	4397/5316	154
Seestall	8911	4,61	144	221	248	469	101,7	487	4415/5315	155
Stöttwang	8951	8,52	103	177	182	359	42,1	344	4404/5306	156
Thalhofen a.d. Gennach	8951	1,63	67	95	106	201	123,3	210	4403/5307	157
Ummenhofen	8939	4,80	47	89	80	169	35,2	166	4406/5317	158
Unterdießen	8911	8,42	175	279	291	570	67,7	525	4413/5316	159
Untergemaringen	8951	6,49	153	241	260	501	77,2	410	4401/5312	160
Unterstendorf	8939	3,73	29	67	58	125	33,5	155	4405/5313	161
Waal, Markt	8939	14,45	333	539	539	1 078	74,6	1 121	4409/5318	162
Waalhaupten	8939	6,28	70	135	140	275	43,8	242	4410/5315	163
Weicht	8939	6,58	97	175	185	360	54,7	383	4401/5318	164
Weinhausen	8939	4,14	48	94	90	184	44,4	198	4403/5318	165
Westendorf	8951	5,75	177	289	309	598	104,0	552	4404/5311	166
Gemeindefreie Gebiete		22,71								444
Kingholz									4409/5307	444
Rotwald									4409/5304	444
Stellerwald									4413/5303	444
Zusammen		503,77	12 046	18 456	19 650	38 106	75,6	35 638		

7 39 Landkreis Kempten (Allgäu)

Sitz der Kreisverwaltung: Kempten (Allgäu), Stadt
Amtliches Kraftfahrzeugkennzeichen: KE

AG, LG: Kempten (Allgäu); — OLG: München; — ArG: Kempten (Allgäu); — SG, VG: Augsburg; — AA, FA: Kempten (Allgäu); — OFD: München; — ZA: Kempten (Allgäu); — HZA: Lindau (Bodensee); — HK, LuHK: Augsburg; — OPD: Tübingen f.d. Gem. 119, München f. übr. Gem.; — StA: Altusried f.d. Gem. 111, 126, Dietmannsried f.d. Gem. 114, 133, 135, Sulzberg f.d. Gem. 125, 134, übr. Gem. bilden jeweils einen eigenen Standesamtsbezirk; — KWE: Kempten (Allgäu).

Altusried, Markt	8966	32,46	967	1 577	1 601	3 178	97,9	2 887	3591/5297	111
Betzgau	8961	29,25	518	874	929	1 803	61,6	1 648	3604/5289	112
Buchenberg, Markt	8961	31,79	701	1 087	1 203	2 290	72,0	2 147	3593/5285	113
Dietmannsried, Markt	8961	6,46	767	1 024	1 169	2 193	339,5	1 695	3596/5297	114
Durach	8961	20,71	1 613	2 170	2 353	4 512	218,4	3 589	3601/5285	115
Frauenzell	8961	13,00	180	360	327	687	52,8	715	3582/5295	116
Haldenwang	8961	26,70	651	1 018	1 068	2 086	78,1	1 746	3601/5297	117
Kimratshofen	8961	23,28	365	676	651	1 327	57,0	1 446	3587/5296	118
Kreuzthal	7971	11,58	127	188	202	390	33,7	406	3584/5287	119
Krugzell	8961	11,32	303	539	533	1 072	94,7	689	3595/5296	120
Lauben	8961	8,38	600	918	929	1 847	220,4	1 183	3597/5294	121
Martinszell	8961	14,23	504	700	772	1 472	103,4	1 413	3596/5277	122

09 Bayern
7 RB Schwaben
39, 40

Gemeinde		Fläche	Haus halte	Wohnbevölkerung am				Koor- dinaten schlüssel	Stati- stische Kenn- ziffer	
Namen	Post- leitz- zahl			27 5 1970			6.6.1961			
				mannlich	weiblich	insgesamt				
		qkm	Anzahl			Einw./qkm	Anzahl			
Memholz	8961	13,61	142	271	279	550	40,4	519	3596/5280	123
Mittelberg	8961	43,46	774	1 239	1 526	2 765	63,6	2 543	3608/5279	124
Moosbach	8961	8,43	137	245	268	513	60,9	483	3603/5279	125
Muthmannshofen	8961	7,06	94	193	195	388	55,0	424	3582/5296	126
Petersthal	8961	17,17	168	324	337	661	38,5	690	3604/5278	127
Probstried	8961	14,39	215	366	397	763	53,0	779	3600/5298	128
Reichholzried	8961	14,77	208	339	328	667	45,2	721	3594/5298	130
Sankt Lorenz	8961	17,61	633	993	1 062	2 055	116,7	1 659	3596/5291	131
Sankt Mang	8960	21,69	3 464	4 479	5 219	9 698	447,1	7 909	3601/5288	132
Schrattenbach	8961	13,68	189	347	347	694	50,7	691	3598/5301	133
Sulzberg, Markt	8961	28,61	689	1 081	1 095	2 176	76,1	2 046	3602/5281	134
Überbach	8961	4,34	106	179	183	362	83,4	349	3598/5297	135
Waltenhofen	8961	18,39	1 824	2 567	2 723	5 290	287,7	4 148	3598/5282	136
Weitnau, Markt	8961	44,30	841	1 467	1 498	2 965	66,9	2 723	3585/5279	137
Wengen	8961	20,96	474	681	749	1 430	68,2	1 278	3586/5283	138
Wiggensbach, Markt	8961	30,24	801	1 283	1 303	2 586	85,5	2 650	3592/5291	139
Wildpoldsried	8961	21,35	546	810	858	1 668	78,1	1 510	3605/5293	140
Gemeindefreie Gebiete		33,07								444
Hohentanner Wald									3586/5292	444
Kempter Wald									3608/5287	444
Kurnacher u. Buchenberger Wald									3588/5287	444
Zusammen		602,29	18 601	27 995	30 104	58 099	96,5	50 686		

7 40 Landkreis Krumbach (Schwaben)
Sitz der Kreisverwaltung: Krumbach (Schwaben), Stadt
Amtliches Kraftfahrzeugkennzeichen: KRU

AG: Krumbach (Schwaben); — LG: Memmingen; — OLG: München; — ArG, SG, VG: Augsburg; — AA: Memmingen; — FA Krumbach (Schwab); — OFD: München; — ZA: Memmingen; — HZA, HK, IuHK, Augsburg; — OPD: München; — StA: Aletshausen f.d. Gem. 112, 128, Bayersried - Ursberg f.d. Gem. 115, 144, 146, Behlingen f.d. Gem. 116, 147, Edelstetten f.d. Gem. 122, 125, Memmenhausen f.d. Gem. 133, 134, Niederrannau f.d. Gem. 130, 140, Oberwiesenbach f.d. Gem. 142, 145, 154, Unterbleichen f.d. Gem. 141, 153, Waltenhausen f.d. Gem. 126, 155, Ziemetshausen f.d. Gem. 137, 148, 159, ubr. Gem. bilden jeweils einen eigenen Standesamtsbezirk; — KWE: Augsburg.

Aichen	8909	4,66	85	146	158	304	65,2	329	4392/5344	111
Aletshausen	8909	7,70	238	332	353	685	89,0	706	3603/5341	112
Attenhausen	8909	3,46	80	129	155	284	82,1	256	3605/5349	113
Balzhausen	8909	14,65	268	465	465	930	63,5	901	3611/5346	114
Bayersried - Ursberg	8909	7,42	152	1 003	1 477	2 480	334,2	2 645	3608/5348	115
Behlingen	8871	4,71	135	207	239	446	94,7	470	3601/5357	116
Billenhausen	8909	6,75	172	269	270	539	79,9	524	3601/5349	117
Breitensthal	8909	8,43	170	298	315	613	72,7	595	3596/5345	118
Burg	8907	8,53	87	174	150	324	38,0	340	3611/5348	119
Deisenhausen	8909	8,14	205	345	342	687	84,4	665	3598/5347	120
Ebershausen	8909	5,28	123	202	207	409	77,5	424	3598/5342	121
Edelstetten	8909	15,53	204	274	307	581	37,4	700	3603/5352	122
Edenhausen	8909	3,76	114	158	237	395	105,1	387	3605/5347	123
Ellzee	8871	4,70	148	243	254	497	105,7	414	3597/5356	124
Hagenried	8909	2,25	25	52	48	100	44,4	107	3606/5354	125
Hairenbuch	8909	3,65	27	60	63	123	33,7	125	3599/5340	126
Hasberg	8909	6,77	106	207	203	410	60,6	400	3606/5339	127
Hauptelshofen	8909	1,95	39	66	54	120	61,5	130	3603/5339	128
Hausen	8871	5,54	53	92	110	202	36,5	213	3596/5355	129
Hohenraunau	8909	3,13	75	117	138	255	81,5	263	3601/5343	130
Krumbach (Schwaben), Stadt	8908	12,74	3 388	4 238	5 047	9 285	728,8	7 877	3601/5346	131
Langenhaslach	8909	8,64	178	296	300	596	69,0	618	3602/5354	132
Lauterbach	8909	4,22	31	82	70	152	36,0	158	4393/5346	133
Memmenhausen	8909	6,74	107	183	192	375	55,6	399	4391/5347	134
Mindelzell	8909	9,93	191	275	288	563	56,7	584	3607/5345	135
Munsterhausen, Markt	8909	15,28	477	740	760	1 500	98,2	1 378	3608/5353	136
Muttershofen	8909	6,08	100	183	177	360	59,2	367	4391/5350	137
Nattenhausen	8909	4,84	114	180	202	382	78,9	350	3598/5345	138
Neuburg a.d. Kammel, Markt	8909	6,45	367	482	568	1 050	162,8	986	3601/5353	139
Niederrannau	8909	8,97	354	568	643	1 211	135,0	983	3602/5344	140
Oberbleichen	8909	1,54	57	108	96	204	132,5	164	3598/5350	141
Oberegg	8909	3,97	51	101	99	200	50,4	212	3597/5350	142
Obergessertshausen	8909	6,19	129	222	225	447	72,2	392	4393/5343	143
Oberrohr	8909	5,33	106	179	204	383	71,9	402	3606/5350	144
Oberwiesenbach	8909	1,91	66	128	141	269	140,8	279	3597/5351	145
Premach	8909	1,46	18	39	38	77	52,7	87	3608/5346	146
Ried	8871	5,06	80	157	154	311	61,5	300	3601/5358	147
Schellenbach	8909	7,15	46	103	102	205	28,7	193	4394/5351	148
Seifertshofen	8909	3,84	51	103	91	194	50,5	183	3597/5343	149
Stoffenried	8871	4,51	98	164	191	355	78,7	331	3596/5354	150
Thannhausen, Stadt	8907	11,47	1 611	2 015	2 328	4 343	378,6	3 715	3609/5351	151
Tiefenried	8949	3,68	38	86	74	160	43,5	169	3610/5341	152
Unterbleichen	8909	1,97	66	118	131	249	126,4	238	3598/5350	153
Unterrwiesenbach	8909	5,58	98	182	190	372	66,6	379	3598/5353	154
Waltenhausen	8909	7,43	120	195	219	414	55,7	401	3602/5340	155
Wattenweiler	8909	8,18	177	252	290	542	66,3	568	3599/5354	156
Weiler	8949	2,40	26	49	53	102	42,5	108	3601/5338	157
Winzer	8909	8,00	85	162	179	341	42,6	350	3605/5341	158
Ziemetshausen, Markt	8907	16,89	508	726	804	1 530	90,6	1 310	4391/5352	159

Gemeinde		Fläche	Haus- halte	Wohnbevölkerung am			Koor- di- naten schlüssel	Stati- stische Kenn- ziffer
				27.5.1970		6.6.1961		
				mannlich	weiblich	insgesamt		
Namen	Post- leit- zahl	qkm	Anzahl			Einw./qkm	Anzahl	
Gemeindefreie Gebiete		10,34						444
Ebershauser - Nattenhauser Wald							3600/5342	444
Großer Buchwald							3603/5349	444
Lettenberg							3607/5347	444
Winzerwald							3607/5343	444
Zusammen		327,80	11 244	17 155	19 401	36 556	111,5	34 075

7 50 Landkreis Lindau (Bodensee)
Sitz der Kreisverwaltung: Lindau (Bodensee)
Amtliches Kraftfahrzeugkennzeichen: LI

AG: Lindau (Bodensee); — LG: Kempten (Allgau); — OLG: München; — ArG: Kempten (Allgau); — SG, VG: Augsburg; — AA: Kempten (Allgau); — FA: Lindau (Bodensee); — OFD: München; — ZA: Lindau (Bodensee) f.d. Gem. 111, 112, 118, 120, 124, 125, 126, 132, 134, 135, 137, Lindenberg i. Allgau f. ubr. Gem.; — HZA: Lindau (Bodensee); — HK: Augsburg; — luHK: Lindau (Bodensee); — OPD: Tübingen f.d. Gemeindeteil Ackers i.d. Gem. 115, f.d. Gemeindeteil Syrgenstein i.d. Gem. 119 u.d. Gemeindeteile Hochberg, Ludwigshöhe, Schweinebach u. Steinlishof i.d. Gem. 122, München f. ubr. Gem. u. ubr. Teile d. Gem. 115, 119, 122; — StA: Gem. bilden jeweils einen eigenen Standesamtsbezirk; — KWE: Kempten (Allgau).

Bodolz	8990	3,03	581	693	857	1 550	511,6	1 199	3550/5271	111
Bösenreutin	8990	3,48	174	281	276	557	160,1	561	3557/5271	112
Ebratshofen	8999	11,11	101	181	222	403	36,3	427	3578/5276	113
Ellhofen	8999	4,52	226	317	350	667	147,6	569	3572/5274	114
Gestratz	8999	15,33	243	521	522	1 043	68,0	1 056	3574/5279	115
Grunenbach	8999	14,00	193	361	376	737	52,6	744	3576/5277	116
Herbatshofen	8999	16,21	232	454	439	893	55,1	897	3576/5375	117
Hege	8992	3,57	183	333	367	700	196,1	549	3547/5271	118
Heimenkirch, Markt	8999	21,25	863	1 334	1 511	2 845	133,9	2 731	3568/5277	119
Hergensweiler	8991	12,07	327	511	587	1 098	91,0	964	3559/5275	120
Lindenberg i. Allgau, Stadt	8998	11,80	3 603	4 373	5 515	9 888	838,0	8 244	3567/5274	121
Maierhofen	8999	17,94	279	561	572	1 133	63,2	1 119	3579/5280	122
Maria - Thann	8991	7,84	257	404	440	844	107,7	729	3566/5280	123
Niederstaußen	8991	9,08	190	351	344	695	76,5	682	3560/5274	124
Norrenhorn	8993	1,95	450	607	663	1 270	648,0	1 120	3546/5271	125
Oberreitnau	8991	9,53	362	522	593	1 115	117,0	1 070	3551/5273	126
Oberreute	8999	13,18	280	511	522	1 033	78,4	1 004	3571/5270	127
Opfenbach	8991	16,79	526	900	979	1 879	111,9	1 686	3563/5277	128
Rothenbach (Allgau)	8999	14,96	410	735	756	1 491	99,7	1 466	3573/5277	129
Scheffau	8999	6,71	117	195	186	381	56,8	417	3565/5268	130
Scheidegg, Markt	8999	20,72	1 051	1 503	1 849	3 352	161,8	3 115	3564/5272	131
Sigmarszell	8995	3,42	212	312	343	655	191,5	666	3557/5273	132
Unterreitnau	8991	6,20	110	207	216	423	68,2	427	3550/5273	134
Wasserburg (Bodensee)	8992	2,77	531	691	816	1 507	544,0	1 467	3548/5270	135
Weiler - Simmerberg, Markt	8999	27,08	1 334	1 971	2 231	4 202	155,2	4 416	3569/5272	136
Weißensberg	8995	7,81	453	742	763	1 505	192,7	1 247	3555/5272	137
Wohmbrechts	8994	10,97	341	532	506	1 038	94,6	991	3564/5281	138
Zusammen		293,32	13 629	20 103	22 801	42 904	146,3	39 563		

7 41 Landkreis Marktoberdorf
Sitz der Kreisverwaltung: Marktoberdorf, Stadt
Amtliches Kraftfahrzeugkennzeichen: MOD

AG: Marktoberdorf; — LG: Kempten (Allgau); — OLG: München; — ArG: Kempten (Allgau); — SG, VG: Augsburg; — AA: Kempten (Allgau); — FA: Marktoberdorf; — OFD: München; — ZA: Kaufbeuren; — HZA, HK, luHK: Augsburg; — OPD: München; — StA: Marktoberdorf f.d. Gem. 131, 137, Obergunzburg f.d. Gem. 118, 132, Rettenbach a. Auerberg f.d. Gem. 135, 136, Stotten a. Auerberg f.d. Gem. 140, 141, ubr. Gem. bilden jeweils einen eigenen Standesamtsbezirk; — KWE: Kempten (Allgau).

Aitrang	8955	19,14	390	557	646	1 203	62,9	1 254	4390/5298	111
Altdorf	8954	18,21	761	1 067	1 153	2 220	121,9	2 021	4398/5298	112
Bayersried	8949	9,58	83	164	149	313	32,7	398	3610/5310	113
Bernbach	8951	12,64	135	246	262	508	40,2	558	4402/5299	114
Bertoldshofen	8951	18,59	276	464	469	933	50,2	779	4400/5296	115
Bidingen	8951	23,68	282	456	513	969	40,9	956	4405/5300	116
Blocktach	8951	6,51	89	158	183	341	52,4	343	3613/5307	117
Burg	8953	10,61	66	154	138	292	27,5	292	3607/5303	118
Ebenhofen	8951	9,13	306	463	524	987	108,1	777	4397/5299	119
Ebersbach	8951	19,14	270	469	503	972	50,8	1 015	3610/5303	120
Friesenried	8951	15,73	253	461	459	920	58,5	909	4390/5305	121
Geisenried	8951	13,97	180	288	294	582	41,7	536	4392/5293	122
Gorisried	8951	23,14	252	437	436	873	37,7	895	3613/5287	123
Hopferbach	8961	12,03	150	268	245	513	42,6	541	3601/5302	124
Huttenwang	8951	9,24	85	186	170	356	38,5	373	3614/5302	125
Immenthal	8953	23,48	388	621	638	1 259	53,6	1 407	3605/5300	126
Ingenried	8921	17,44	185	312	336	648	37,2	688	4409/5298	127
Kraftsried	8951	16,22	166	307	320	627	38,7	653	3610/5295	128
Lengenwang	8951	18,61	335	543	588	1 131	60,8	1 121	4396/5286	129
Leutenschach	8951	15,24	315	525	522	1 047	68,7	1 032	4393/5291	130
Marktoberdorf, Stadt	8952	18,96	3 714	4 781	5 474	10 255	540,9	7 990	4397/5294	131
Obergunzburg, Markt	8953	9,63	1 245	1 517	1 883	3 400	353,1	3 091	3606/5302	132
Oberthingau	8951	17,44	186	319	320	639	36,6	638	3614/5292	133
Reinhardsried	8951	11,57	99	216	187	403	34,8	461	3611/5296	134
Remnatsried	8951	2,40	30	46	52	98	40,8	100	4405/5291	135
Rettenbach a. Auerberg	8921	12,92	148	275	284	559	43,3	520	4406/5294	136
Rieder	8951	9,71	149	245	236	481	49,5	420	4399/5291	137
Ronsberg, Markt	8951	15,46	533	792	853	1 645	106,4	1 465	3606/5307	138
Ruderatshofen	8951	21,06	342	533	559	1 092	51,9	1 054	4394/5299	139

09 Bayern

7 RB Schwaben

41, 42

Gemeinde		Fläche	Haus halte	Wohnbevölkerung am				Koor- di- na- ten schlüssel	Stati- stische Kenn- ziffer	
Namen	Post- leit- zahl			27.5.1970			6.6.1961			
				mannlich	weiblich	insgesamt				
		qkm	Anzahl			Einw./qkm	Anzahl			
Steinbach	8951	15,37	141	283	281	564	36,7	547	4403/5286	140
Stotten a. Auerberg	8951	18,87	334	588	601	1 189	63,0	1 163	4402/5290	141
Sulzschneid	8951	12,68	136	246	269	515	40,6	513	4398/5288	142
Thalhofen a.d. Wertach	8951	5,74	414	575	652	1 227	213,8	925	4395/5294	143
Unterthingau, Markt	8951	16,19	348	514	577	1 091	67,4	1 019	3613/5294	144
Untrasried	8961	13,72	163	315	303	618	45,0	685	3604/5300	145
Wald	8951	17,97	227	422	435	857	47,7	827	4392/5288	146
Willofs	8951	8,35	101	189	173	362	43,4	373	3607/5305	147
Zusammen		540,37	13 277	20 002	21 687	41 689	77,1	38 339		

7 42 Landkreis Memmingen

Sitz der Kreisverwaltung; Memmingen, Stadt

Amtliches Kraftfahrzeugkennzeichen: MM

AG, LG: Memmingen; — OLG: Munchen; — ArG: Kempten (Allgau); — SG, VG: Augsburg; — AA, FA: Memmingen; — OFD: München; — ZA: Memmingen; — HZA, HK, IuHK: Augsburg; — OPD: Tübingen f.d. Gemeindeteil Egelsee i.d. Gem. 157, München f. ubr. Gem. u. ubr. Teile d. Gem. 157; — StA: Amendingen f.d. Gem. 111, 124, 158, Erkheim f.d. Gem. 120, 126, 153, Holzgunz f.d. Gem. 138, 154, Kardorf f.d. Gem. 128, 139, Markt Rettenbach f.d. Gem. 131, 142, 146, 162, Niederdorf f.d. Gem. 122, 148, Ottobeuren f.d. Gem. 115, 133, 135, 151, ubr. Gem. bilden jeweils einen eigenen Standesamtsbezirk; — KWE: Kempten (Allgau),

Amendingen	8941	6,92	698	940	974	1 914	276,6	1 486	3588/5319	111
Ariesried	8941	5,61	53	97	106	203	36,2	199	3600/5327	112
Attenhausen	8947	9,64	184	297	329	626	64,9	566	3600/5318	113
Benningen	8941	9,21	641	928	1 007	1 935	210,1	1 528	3591/5315	114
Betzisried	8942	12,33	77	194	178	372	30,2	368	3601/5313	115
Bohen	8941	20,53	203	424	415	839	40,9	868	3597/5305	116
Boos	8941	11,62	402	690	685	1 375	118,3	1 193	3589/5327	117
Buxach	8941	6,36	203	289	294	583	91,7	523	3586/5317	118
Buxheim	8941	10,82	635	1 220	1 021	2 241	207,1	1 577	3584/5319	119
Daxberg	8941	4,45	63	131	124	255	57,3	246	3598/5325	120
Dickenreithausen	8941	10,18	268	435	432	867	85,2	795	3588/5313	121
Dietratried	8941	3,17	45	80	98	178	56,2	192	3593/5310	122
Egg a.d. Gunz	8941	11,60	172	283	290	573	49,4	566	3595/5329	123
Eisenburg	8941	4,21	148	278	269	547	129,9	373	3590/5321	124
Engetried	8947	7,48	148	262	263	525	70,2	549	3605/5311	125
Erkheim, Markt	8941	15,58	577	842	898	1 740	111,7	1 634	3600/5323	126
Fellheim	8941	5,08	276	429	431	860	169,3	848	3585/5327	127
Ferthofen	8941	2,07	39	62	73	135	65,2	145	3583/5312	128
Frechenrieden	8947	12,78	172	294	298	592	46,3	644	3602/5316	129
Frickenhausen	8941	6,77	145	254	247	501	74,0	467	3598/5327	130
Gottenau	8947	5,27	52	111	102	213	40,4	211	3604/5315	131
Gronenbach, Markt	8944	33,83	1 113	1 709	1 877	3 586	106,0	3 354	3591/5305	132
Gunz	8941	8,82	187	299	289	588	66,7	530	3596/5324	134
Guggenberg	8942	14,75	94	235	240	475	32,2	481	3599/5312	133
Haitzen	8942	10,02	103	208	199	407	40,6	405	3596/5310	135
Hawangen	8941	16,45	310	529	521	1 050	63,8	980	3595/5315	136
Heimertingen	8941	13,89	402	635	665	1 300	93,6	1 122	3586/5323	137
Holzgunz	8941	6,16	165	227	218	445	72,2	426	3594/5322	138
Kardorf	8941	3,34	40	67	69	136	40,7	149	3584/5310	139
Kronburg	8941	16,96	346	556	600	1 156	68,2	1 199	3587/5308	140
Lachen	8941	14,21	294	568	578	1 146	80,6	998	3593/5312	141
Lannenbergl	8949	9,30	52	127	102	229	24,6	256	3605/5315	142
Lauben	8941	11,62	174	303	308	611	52,6	598	3596/5325	143
Lautrach	8941	8,06	276	405	591	996	123,7	1 010	3584/5307	144
Legau, Markt	8945	30,44	805	1 235	1 320	2 555	83,9	2 496	3585/5302	145
Maria Steinbach	8941	5,91	119	187	213	400	67,7	354	3585/5306	156
Markt Rettenbach, Markt	8947	5,42	374	510	588	1 098	202,6	1 025	3604/5313	146
Memmingerberg	8941	6,09	845	1 375	1 160	2 535	416,3	2 740	3591/5317	147
Niederdorf	8941	5,70	88	159	155	314	55,1	290	3594/5308	148
Niederrieden	8941	13,90	269	451	466	917	66,0	794	3588/5325	149
Ollarzried	8942	9,26	116	216	193	409	44,2	392	3602/5308	150
Ottobeuren, Markt	8942	8,84	1 707	2 314	2 693	5 007	566,4	4 470	3597/5312	151
Pieß	8941	15,37	231	361	369	730	47,5	757	3586/5329	152
Schlegelsberg	8941	6,55	81	167	161	328	50,1	324	3601/5322	153
Schwaighausen	8941	5,93	118	191	206	397	66,9	342	3593/5321	154
Sonthelm	8947	15,10	405	713	748	1 461	96,8	1 348	3601/5320	155
Steinheim	8941	11,33	337	554	582	1 136	100,3	862	3586/5320	157
Trunkelsberg	8941	1,99	296	454	457	911	457,8	733	3591/5319	158
Ungerhausen	8941	7,01	229	364	360	724	103,3	618	3595/5319	159
Volkratshofen	8941	12,91	132	268	251	519	40,2	564	3583/5313	160
Westerheim	8941	12,35	310	564	545	1 109	89,8	956	3597/5321	161
Wineden	8947	2,29	24	43	44	87	38,0	105	3606/5311	162
Wolfertschwenden	8941	5,61	213	298	327	625	111,4	601	3595/5307	163
Woringen	8941	17,54	413	636	670	1 306	74,5	1 289	3590/5310	164
Zell	8941	8,22	182	314	321	635	77,3	616	3590/5307	165
Gemeindefreie Gebiete		7,36								444
Egger Wald									3593/5327	444
Holzerwald									3606/5310	444
Ungerhauser Wald									3595/5320	444
Zusammen		564,21	16 051	25 782	26 620	52 402	92,9	48 152		

Gemeinde		Fläche	Haus- halte	Wohnbevölkerung am			Koor- di- naten schlussel	Stati- stische Kenn- ziffer
				27.5.1970		6.6.1961		
				mannlich	weiblich	insgesamt		
Namen	Post- leitz- zahl	qkm	Anzahl			Einw./qkm	Anzahl	

7 43 Landkreis Mindelheim

Sitz der Kreisverwaltung: Mindelheim, Stadt

Amtliches Kraftfahrzeugkennzeichen: MN

AG: Mindelheim; — LG: Memmingen; — OLG: München; — ArG: Kempten (Allgäu); — SG, VG: Augsburg; — AA: Memmingen; — FA: Mindelheim; — OFD: München; — ZA: Memmingen; — HZA, HK, IuHK: Augsburg; — OPD: München; — StA: Dirlewang f.d. Gem. 120, 131, Eutenhausen f.d. Gem. 126, 144, Kirchheim i. Schw. f.d. Gem. 119, 135, 157, Kongetried f.d. Gem. 136, 154, Markt Wald f.d. Gem. 113, 139, 149, Mindelau f.d. Gem. 111, 141, Mindelheim f.d. Gem. 127, 142, Oberauerbach f.d. Gem. 146, 163, Pfaffenhausen f.d. Gem. 122, 152, 169, Salgen f.d. Gem. 118, 153, Siebnach f.d. Gem. 156, 160, Unterrammingen f.d. Gem. 150, 166, ubr. Gem. bilden jeweils einen eigenen Standesamtsbezirk; — KWE: Kempten (Allgäu)

Altensteig	8949	7,57	97	164	174	338	44,6	338	4391/5320	111
Amberg	8939	10,07	213	350	386	736	73,1	757	4402/5326	112
Anhofen	8939	11,77	119	184	179	363	30,8	333	4396/5336	113
Apfeltrach	8949	7,61	128	204	220	424	55,7	406	3611/5321	114
Bad Wörishofen, Stadt	8939	24,34	3 609	3 723	5 365	9 088	373,4	7 549	4395/5320	115
Bedernau	8949	12,35	199	339	364	703	56,9	731	3604/5332	116
Breitenbrunn	8949	16,99	271	451	467	918	54,0	941	3605/5334	117
Bronnen	8949	5,08	47	102	111	213	41,9	199	3610/5336	118
Derndorf	8949	8,15	103	173	193	366	44,9	424	3609/5339	119
Dirlewang, Markt	8949	13,19	333	527	553	1 080	81,9	1 140	3612/5319	120
Dorschhausen	8949	3,48	142	232	244	476	136,8	427	4393/5321	121
Egelhofen	8949	5,71	51	106	98	204	35,7	227	3609/5330	122
Eppishausen	8949	11,93	223	357	368	725	60,8	703	4390/5338	123
Erismried	8949	5,49	84	151	150	301	54,8	313	3607/5320	124
Ettringen	8939	21,09	666	1 070	1 042	2 112	100,1	2 017	4400/5331	125
Eutenhausen	8949	3,84	53	112	128	240	62,5	237	3607/5316	126
Gernstall	8948	4,50	45	95	92	187	41,6	166	3611/5323	127
Haselbach	8949	15,75	167	272	306	578	36,7	623	3612/5342	128
Hausen	8949	10,30	137	200	247	447	43,4	460	3611/5331	129
Helchenried	8949	2,53	34	56	66	122	48,2	139	4390/5319	131
Immelstetten	8931	4,54	114	200	222	422	93,0	456	4393/5338	132
Irsingen	8939	8,04	98	193	198	391	48,6	405	4398/5323	133
Kirchdorf	8949	8,19	193	306	313	619	75,6	597	4394/5323	134
Kirchheim i. Schw., Markt	8949	9,85	439	600	704	1 304	132,4	1 277	3610/5338	135
Köngetried	8949	4,95	93	142	136	278	56,2	321	3609/5317	136
Konghausen	8931	5,54	47	118	109	227	41,0	222	4394/5340	137
Loppenhausen	8949	12,58	210	301	340	641	51,0	619	3604/5337	138
Markt Wald, Markt	8939	10,40	262	372	426	798	76,7	826	4395/5334	139
Mattsies	8939	12,72	169	247	315	562	44,2	624	4392/5329	140
Mindelau	8949	6,90	98	172	170	342	49,6	359	4391/5322	141
Mindelheim, Stadt	8948	20,07	3 294	4 517	5 142	9 659	481,3	8 553	3611/5325	142
Mörgen	8949	6,25	68	125	151	276	44,2	281	3612/5336	143
Mussenhausen	8949	3,48	45	80	162	242	69,5	252	3607/5318	144
Nassenbeuren	8949	12,31	184	309	420	729	59,2	763	3612/5328	145
Oberauerbach	8949	3,53	86	135	150	285	80,7	219	3609/5324	146
Oberegg	8949	8,72	99	206	207	413	47,4	407	3609/5312	147
Oberkammlach	8949	13,51	267	385	436	821	60,8	814	3606/5324	148
Oberneufnach	8939	4,14	107	186	217	403	97,3	350	4395/5337	149
Oberrammingen	8939	8,90	127	234	238	472	53,0	480	4394/5326	150
Oberrieden	8949	14,36	233	381	363	744	51,8	729	3606/5329	151
Pfaffenhausen, Markt	8949	6,39	427	603	808	1 411	220,8	1 372	3608/5332	152
Salgen	8949	7,89	131	247	228	475	60,2	461	3610/5334	153
Saulengrain	8949	2,47	23	35	44	79	32,0	91	3609/5319	154
Schöneberg	8949	6,75	93	163	150	313	46,4	358	3607/5335	155
Siebnach	8939	12,39	162	255	296	551	44,5	599	4401/5334	156
Spöck	8949	3,50	40	64	72	136	38,9	155	3611/5338	157
Stetten	8949	7,41	207	314	350	664	89,6	570	3608/5321	158
Stockheim	8939	8,40	148	232	276	508	60,5	478	4399/5319	159
Traunried	8931	8,05	76	122	134	256	31,8	276	4401/5337	160
Turkheim, Markt	8939	24,38	1 585	2 197	2 594	4 791	196,5	4 242	4399/5326	161
Tussenhausen, Markt	8939	17,56	286	396	455	851	48,5	876	4393/5331	162
Unterauerbach	8949	2,97	45	80	76	156	52,5	150	3609/5325	163
Unteregg	8949	6,62	96	162	167	329	49,7	370	3609/5315	164
Unterkammlach	8949	13,23	175	316	322	638	48,2	615	3606/5326	165
Unterrammingen	8939	10,37	160	268	274	542	52,3	544	4394/5327	166
Unterrieden	8949	6,47	121	197	208	405	62,6	411	3606/5331	167
Warmisried	8949	8,37	104	213	238	451	53,9	452	3613/5315	168
Weilbach	8949	2,26	37	71	51	122	54,0	144	3606/5333	169
Westernach	8949	6,14	80	169	145	314	51,1	323	3609/5327	170
Wiedergeltingen	8939	11,60	252	438	460	898	77,4	936	4401/5323	171
Zaisertshofen	8939	11,51	198	348	330	678	58,9	671	4392/5333	172
Gemeindefreies Gebiet		4,58								444
Hochfurst									3605/5319	444
Zusammen		570,03	17 400	24 967	28 850	53 817	94,4	50 778		

7 44 Landkreis Neuburg a.d. Donau

Sitz der Kreisverwaltung: Neuburg a.d. Donau, Stadt

Amtliches Kraftfahrzeugkennzeichen: ND

AG: Neuburg a.d. Donau; — LG: Augsburg; — OLG: München; — ArG, SG, VG: Augsburg; — AA: Donauwörth; — FA: Neuburg (Donau); — OFD: München; — ZA: Donauwörth f.d. Gem. 114, 116, 118, 120, 122, 123, 124, 126, 128, 129, 130, 133, 135, 137, 140, 142, 147, 148, 149, 153 bis 158, 160 bis 164, 168, 169, 171, 176, 177, 179 bis 182, 185, 187, 190, 192, 193, 194, Ingolstadt f. ubr. Gem.; — HZA, HK, IuHK: Augsburg; — OPD: München; — StA: Bayerdilling f.d. Gem. 114, 187, Bertoldsheim f.d. Gem. 118, 128, Bonsal f.d. Gem. 120, 122, Echsheim f.d. Gem. 126, 147, 164, 194, Gempfung f.d. Gem. 133, 148, 171, 193, Haselbach f.d. Gem. 135, 192, Hollenbach f.d. Gem. 132, 139, Holzheim f.d. Gem. 116, 140, 162, 168, 176, 190, Oberbaar f.d. Gem. 137, 158, 182, Rain f.d. Gem. 153, 163, 185, Stepperg f.d. Gem. 136, 167, 178, Straß f.d. Gem. 154, 179, Wagenhofen f.d. Gem. 113, 188, Walda f.d. Gem. 172, 189, ubr. Gem. bilden jeweils einen eigenen Standesamtsbezirk; — KWE: Donauwörth.

Gemeinde		Fläche	Haus- halte	Wohnbevölkerung am				Koor- di- na- ten schlüssel	Stati- stische Kenn- ziffer	
				27.5.1970			6.6.1961			
Namen	Post- leit- zahl			qkm	Anzahl					Einw./qkm
		mannlich	weiblich		insgesamt					
Ambach	8859	2,79	57	115	125	240	86,0	219	4434/5391	111
Attenfeld	8859	5,29	35	72	64	136	25,7	146	4440/5405	112
Ballersdorf	8859	1,44	32	67	75	142	98,6	132	4438/5397	113
Bayerdilling	8851	10,36	148	296	288	584	56,4	537	4423/5392	114
Bergen	8859	6,84	79	153	160	313	45,8	328	4437/5406	115
Bergendorf	8851	2,55	23	55	50	105	41,2	128	4425/5387	116
Bergheim	8859	15,02	174	311	271	582	38,7	470	4445/5403	117
Bertoldsheim	8859	12,17	179	284	301	585	48,1	600	4428/5401	118
Bittenbrunn	8859	6,52	226	314	370	684	104,9	553	4438/5401	119
Bonsal	8859	3,83	40	86	65	151	39,4	156	4432/5392	120
Bruck	8859	9,13	141	274	312	586	64,2	488	4445/5398	121
Buch	8859	6,10	39	101	97	198	32,5	209	4431/5391	122
Burgheim, Markt	8859	16,63	765	981	1 088	2 069	124,4	1 842	4428/5397	123
Dezenacker	8859	3,65	28	60	55	115	31,5	130	4433/5394	124
Dinkelshausen	8859	5,60	39	97	93	190	33,9	211	4437/5391	125
Echshelm	8851	4,96	60	125	120	245	49,4	282	4427/5385	126
Ehekirchen	8859	6,90	212	360	379	739	107,1	574	4434/5390	127
Erlbach	8859	2,16	20	40	48	88	40,7	99	4427/5403	128
Etting	8859	5,32	45	100	86	186	35,0	194	4427/5391	129
Feldheim	8851	10,96	162	288	299	587	53,6	506	4420/5398	130
Feldkirchen	8859	9,42	293	444	476	920	97,7	689	4439/5398	131
Fernmittenhausen	8859	3,96	23	61	56	117	29,5	132	4435/5393	132
Gempfung	8859	6,86	101	195	209	404	58,9	370	4425/5394	133
Grasheim	8859	4,86	129	243	232	475	97,7	470	4446/5394	134
Haselbach	8859	7,80	29	52	67	119	15,3	134	4430/5388	135
Hatzenhofen	8859	3,54	74	133	138	271	76,6	248	4431/5402	136
Heimpersdorf	8851	4,55	22	49	56	105	23,1	102	4425/5382	137
Heinrichsheim	8859	2,01	204	324	340	664	330,3	488	4443/5399	138
Hollenbach	8859	6,57	68	155	177	332	50,5	332	4436/5392	139
Holzheim	8851	5,58	85	177	184	361	64,7	352	4422/5387	140
Hutting	8859	15,15	107	194	203	397	26,2	428	4435/5407	141
Ildorf	8859	6,32	99	184	174	358	56,6	339	4430/5394	142
Josshofen	8859	3,67	78	141	136	277	75,5	216	4442/5401	143
Karlshuld	8859	18,59	732	1 154	1 254	2 408	129,5	2 520	4448/5394	144
Karlskron	8071	18,43	551	894	917	1 811	98,3	1 534	4457/5394	145
Klingsmoos	8859	4,95	139	272	275	547	110,5	485	4437/5387	146
Kuhnhausen	8851	3,15	27	62	65	127	40,3	144	4430/5384	147
Kunding	8859	2,21	25	66	58	124	56,1	132	4427/5394	148
Leidling	8859	3,93	57	106	103	209	53,2	213	4432/5396	149
Lichtenau	8071	10,25	150	268	292	560	54,6	566	4452/5397	150
Ludwigsmoos	8859	5,91	132	257	244	501	84,8	469	4440/5390	151
Mauern	8859	7,12	81	132	155	287	40,3	330	4431/5405	152
Mittelstetten	8852	8,05	35	82	76	158	19,6	136	4423/5396	153
Moos	8859	2,23	31	39	56	95	42,6	123	4429/5398	154
Munster	8851	17,63	213	434	426	860	48,8	893	4419/5388	155
Neukirchen	8851	6,68	79	182	200	382	57,2	371	4424/5381	156
Niederschonenfeld	8851	3,46	127	423	184	607	175,4	682	4421/5399	157
Oberbaar	8851	3,24	90	172	176	348	107,4	367	4424/5384	158
Oberhausen	8859	11,89	300	518	456	974	81,9	884	4434/5398	159
Oberpeiching	8852	5,55	43	96	103	199	35,9	194	4419/5392	160
Ortlfing	8859	4,37	44	101	86	187	42,8	188	4429/5396	161
Pessenburgheim	8851	6,09	45	110	126	236	38,8	245	4423/5389	162
Rain, Stadt	8852	13,57	1 264	1 790	2 064	3 854	284,0	3 290	4420/5396	163
Reicherstein	8851	3,05	34	79	76	155	50,8	145	4428/5386	164
Rennertshofen, Markt	8859	4,52	435	556	650	1 206	266,8	1 139	4430/5403	165
Ried	8859	6,88	239	357	371	728	105,8	683	4440/5402	166
Riedensheim	8859	7,14	57	105	118	223	31,2	231	4434/5402	167
Riedheim	8851	3,44	42	80	87	167	48,5	157	4424/5387	168
Rohrbach	8859	10,21	37	86	76	162	15,9	181	4429/5405	169
Rohrenfels	8859	9,95	158	272	288	560	56,3	560	4438/5395	170
Sallach	8851	3,53	38	74	78	152	43,1	145	4423/5393	171
Schönesberg	8859	4,58	56	111	127	238	52,0	236	4434/5388	172
Schorr	8859	4,80	57	110	105	215	44,8	220	4433/5385	173
Seiboldsdorf	8859	4,74	33	73	71	144	30,4	156	4436/5390	174
Sinning	8859	9,45	182	321	343	664	70,3	632	4434/5395	175
Stadel	8851	1,97	36	65	78	143	72,6	102	4423/5387	176
Staudheim	8859	6,38	92	169	176	345	54,1	317	4425/5397	177
Stepperg	8859	5,77	149	216	238	454	78,7	469	4432/5401	178
Straß	8859	4,39	148	214	241	455	103,6	453	4431/5397	179
Thierhaupten, Markt	8851	24,06	539	934	965	1 899	78,9	1 668	4420/5382	180
Trugenhofen	8859	5,92	51	101	95	196	33,1	244	4427/5405	181
Unterbaar	8851	9,18	118	231	207	438	47,7	370	4423/5385	182
Unterhausen	8859	6,11	98	170	193	363	59,4	363	4433/5399	183
Untermaxfeld	8859	16,13	442	746	776	1 522	94,4	1 015	4443/5394	184
Unterpeiching	8852	5,54	24	47	55	102	18,4	93	4419/5394	185
Unterstall	8859	8,62	117	213	219	432	50,1	378	4442/5403	186
Wachtering	8851	6,30	33	72	77	149	23,7	164	4426/5390	187
Wagenhofen	8859	6,42	83	145	155	300	46,7	317	4439/5396	188
Walda	8859	10,41	83	167	175	342	32,9	389	4433/5387	189
Wallerdorf	8851	5,66	53	133	122	255	45,1	267	4426/5388	190
Weichering	8859	8,60	326	535	575	1 110	129,1	952	4450/5398	191
Weidorf	8859	3,92	67	146	155	301	76,8	278	4431/5387	192
Wengen	8859	5,97	36	85	86	171	28,6	176	4428/5392	193
Wiesenbach	8851	5,38	48	103	108	211	39,2	212	4426/5384	194
Zell	8859	13,77	280	429	477	906	65,8	1 188	4444/5397	195

Gemeinde		Fläche	Haus- halte	Wohnbevölkerung am				Koor- di- naten schlüssel	Stati- stische Kenn- ziffer
Namen	Post- leit- zahl			27.5.1970			6.6.1961		
				mannlich	weiblich	insgesamt			
		qkm	Anzahl			Einw./qkm	Anzahl		
Gemeindefreie Gebiete		35,91					22		444
Brand								4420/5385	444
Brucker Forst								4448/5397	444
Edenhauser Forst								4421/5379	444
Esterholz								4428/5389	444
Heimberg								4435/5404	444
Unterhauser Forst								4435/5397	444
Wolfschlag u. Ziegelberg								4421/5383	444
Zusammen		644,51	12 172	20 834	21 673	42 507	66,0	39 792	

7 45 Landkreis Neu - Ulm

Sitz der Kreisverwaltung: Neu - Ulm, Stadt

Amtliches Kraftfahrzeugkennzeichen: NU

AG: Neu - Ulm; — LG: Memmingen; — OLG: Munchen; — ArG, SG, VG: Augsburg; — AA: Memmingen; — FA: Neu - Ulm (Donau); — OFD: Munchen; — ZA: Neu - Ulm; — HZA, HK, IuHK: Augsburg; — OPD: Stuttgart f.d. Gemeindeteil Selgenweiler (einschl. Rasthaus) i.d. Gem. 157, Munchen f. ubr. Gem. u ubr. Teile d. Gem. 157, — StA: Beuren f.d. Gem. 114, 116, Ettlishofen f.d. Gem. 124, 148, 153, Holzschwang f.d. Gem. 128, 132, Illerberg f.d. Gem. 122, 133, Meßhofen f.d. Gem. 135, 138, Oberfahlheim f.d. Gem. 139, 143, 159, Oberhausen f.d. Gem. 141, 144, Pfaffenhofen a.d. Roth f.d. Gem. 115, 146, 150, 160, Wallenhausen f.d. Gem. 119, 161, Weißenhorn f.d. Gem. 127, 162, ubr. Gem. bilden jeweils einen eigenen Standesamtsbezirk; — KWE: Augsburg.

Attenhofen	7911	7,18	187	328	370	698	97,2	676	3586/5355	111
Aufheim	7911	3,04	315	493	504	997	328,0	438	3579/5356	112
Ay a.d. Iller	7911	3,46	1 278	1 739	1 915	3 654	1 056,1	2 002	3577/5355	113
Balmertshofen	7911	1,71	35	49	55	104	60,8	101	3590/5359	114
Berg	7911	2,57	106	173	163	336	130,7	308	3585/5360	115
Beuren	7911	4,46	154	243	248	491	110,1	422	3588/5359	116
Biberach	7911	6,56	161	257	267	524	79,9	511	3590/5351	117
Biberberg	7911	2,54	60	105	106	211	83,1	191	3590/5358	119
Burlafingen	7911	7,05	1 041	1 477	1 576	3 053	433,0	2 487	3579/5365	121
Emershofen	7911	3,10	33	62	76	138	44,5	133	3583/5349	122
Ettlishofen	7911	3,25	71	126	111	237	72,9	235	3588/5361	124
Finningen	7911	7,11	271	419	438	857	120,5	719	3580/5361	125
Gerlenhofen	7911	6,14	500	768	777	1 545	251,6	1 349	3577/5356	126
Grafertshofen	7912	1,27	202	300	307	607	478,0	673	3586/5352	127
Hausen	7911	4,71	131	226	209	435	92,4	448	3579/5357	128
Hegelhofen	7911	2,74	111	144	168	312	113,9	326	3586/5354	129
Holzheim	7911	7,62	372	570	626	1 196	157,0	1 036	3582/5361	131
Holzschwang	7911	8,15	238	339	383	722	88,6	689	3581/5357	132
Illerberg	7911	13,50	531	840	876	1 716	127,1	1 392	3582/5352	133
Illerzell	7911	2,97	178	270	274	544	183,2	509	3578/5352	134
Ingstetten	7911	4,06	90	144	158	302	74,4	308	3593/5349	135
Kadeltschhofen	7911	8,38	163	265	309	574	68,5	488	3585/5361	136
Meßhofen	7911	9,74	180	293	322	615	63,1	649	3591/5348	138
Nersingen	7911	8,91	825	1 226	1 194	2 420	271,6	1 941	3583/5366	139
Niederhausen	7911	3,22	47	83	93	176	54,7	175	3589/5357	141
Oberelchingen	7911	7,31	674	1 020	1 086	2 106	288,1	1 664	3580/5368	142
Oberfahlheim	7911	3,72	235	363	342	705	189,5	467	3585/5366	143
Oberhausen	7911	4,73	102	174	184	358	75,7	379	3589/5356	144
Pfaffenhofen a.d. Roth, Markt . .	7911	7,61	637	928	983	1 911	251,1	1 686	3586/5358	146
Pfuhl	7914	9,79	1 962	2 873	2 796	5 669	579,1	4 528	3577/5364	147
Raunertshofen	7911	2,43	23	52	52	104	42,8	102	3587/5361	148
Reutti	7911	6,81	172	377	303	680	99,9	574	3579/5359	149
Roth	7911	6,90	150	234	253	487	70,6	446	3585/5359	150
Schießen	7911	7,05	219	374	384	758	107,5	728	3592/5352	151
Senden, Markt	7913	19,42	2 748	3 779	4 137	7 916	549,0	6 236	3578/5355	152
Silheim	7911	4,06	83	150	162	312	76,8	221	3587/5363	153
Steinheim	7911	8,29	160	260	237	497	60,0	471	3582/5363	154
Straß	7911	6,83	634	998	933	1 931	282,7	1 508	3584/5365	155
Thalfingen	7911	8,82	914	1 360	1 320	2 680	303,9	1 868	3578/5367	157
Untereichingen	7911	8,76	505	859	846	1 705	194,6	1 291	3581/5370	158
Unterfahlheim	7911	4,82	327	500	512	1 012	210,0	1 100	3586/5367	159
Volkertshofen	7911	2,83	60	90	100	190	67,1	191	3585/5357	160
Wallenhausen	7911	3,59	132	200	238	438	122,0	416	3590/5356	161
Weißenhorn, Stadt	7912	30,78	2 583	3 698	4 046	7 744	251,6	7 170	3586/5353	162
Witzighausen	7911	3,52	285	455	482	937	266,2	509	3582/5353	163
Gemeindefreie Gebiete		39,83								444
Oberroggenburger Wald									3593/5344	444
Stoffenrieder Forst									3593/5355	444
Unterroggenburger Wald									3595/5349	444
Zusammen		326,34	19 885	29 683	30 921	60 604	185,7	49 761		

7 46 Landkreis Nördlingen

Sitz der Kreisverwaltung: Nördlingen, Stadt

Amtliches Kraftfahrzeugkennzeichen: NÖ

AG: Nördlingen; — LG: Augsburg; — OLG: Munchen; — ArG, SG, VG: Augsburg; — AA: Donauwörth; — FA: Nördlingen; — OFD: Munchen; — ZA: Donauwörth; — HZA, HK, IuHK: Augsburg; — OPD: Nurnberg f.d. Gem. 116, f.d. Gemeindeteil Linkersbaindt i.d. Gem. 125, f.d. Gemeindeteil Unterappenberg i.d. Gem. 157 u.d. Gemeindeteil Bosacker i.d. Gem. 175, Munchen f. ubr. Gem. u. ubr. Teile d. Gem. 125, 157, 175; — StA: Dornstadt f.d. Gem. 125, 153, Ehingen a. Ries f.d. Gem. 128, 131, 166, Hausen f.d. Gem. 138, 178, Heroldingen f.d. Gem. 141, 176, Hohenaltheim f.d. Gem. 144, 165, Hurnheim f.d. Gem. 123, 148, Mönchsdegingen f.d. Gem. 158, 160, 184, Schaffhausen f.d. Gem. 171, 173, ubr. Gem. bilden jeweils einen eigenen Standesamtsbezirk; — KWE: Donauwörth.

Gemeinde		Fläche	Haus- halte	Wohnbevölkerung am				Koor- di- na- ten schlus- sel	Stati- stische Kenn- ziffer	
Namen	Post- leit- zahl			27.5.1970			6.6.1961			
				mannlich	weiblich	insgesamt				
		qkm	Anzahl		Einw./qkm	Anzahl				
Alerheim	8861	10,22	228	367	400	767	75,0	784	4399/5413	111
Amerbach	8861	7,71	131	216	229	445	57,7	441	4405/5417	112
Amerdingen	8861	10,96	139	244	243	487	44,4	503	3610/5400	113
Appetshofen	8861	8,82	139	233	256	489	55,4	547	4398/5410	114
Aufhausen	8861	10,18	74	155	147	302	29,7	301	3608/5402	115
Auhausen	8821	9,11	151	271	313	584	64,1	655	4399/5431	116
Baldingen	8860	5,57	191	291	329	620	111,3	555	3608/5415	117
Balgheim	8861	7,38	146	268	295	563	76,3	505	4394/5408	118
Beizheim	8861	7,03	75	178	188	366	52,1	361	4393/5426	119
Birkhausen	8862	4,55	75	195	176	371	81,5	346	4390/5419	120
Bollstadt	8861	8,14	71	161	176	337	41,4	337	4390/5403	121
Bühl i. Ries	8861	4,77	58	108	110	218	45,7	229	4402/5412	122
Christgarten	8861	2,73	14	16	19	35	12,8	38	3608/5406	123
Deiningen	8861	15,30	362	629	688	1 317	86,1	1 267	4395/5415	124
Dornstadt	8861	3,26	91	163	189	352	108,0	343	4397/5431	125
Durrenzimmern	8861	5,24	76	160	173	333	63,5	337	4394/5420	126
Ederheim	8861	9,27	184	311	325	636	68,6	590	3608/5409	127
Ehingen a. Ries	8861	8,59	111	261	263	524	61,0	530	4394/5426	128
Ehringen	8862	4,97	91	151	162	313	63,0	319	3608/5416	129
Enkingen	8861	3,28	68	115	127	242	73,8	260	4395/5411	130
Erlbach	8861	5,25	30	77	69	146	27,8	163	4395/5428	131
Fessenheim	8861	6,18	99	181	227	408	66,0	403	4399/5415	132
Forheim	8861	13,07	71	168	154	322	24,6	294	3607/5403	133
Fremdingen	8861	19,75	257	456	508	964	48,8	888	3607/5427	134
Großelfingen	8861	6,28	123	213	217	430	68,5	451	4395/5412	135
Großsorheim	8861	9,64	128	232	256	488	50,6	482	4400/5407	136
Heinsfarth	8861	12,29	417	594	671	1 265	102,9	1 096	4400/5426	137
Hausen	8861	5,62	63	135	152	287	51,1	286	4392/5428	138
Herblingen	8861	4,94	52	123	126	249	50,4	264	4390/5425	139
Herkheim	8860	3,43	69	125	129	254	74,1	214	3609/5410	140
Heroldingen	8861	5,88	91	175	173	348	59,2	314	4401/5409	141
Heuberg	8861	6,47	71	144	145	289	44,7	392	4394/5422	142
Hochaitingen	8861	3,64	53	127	210	337	92,6	350	4390/5426	143
Hohenaltheim	8861	9,30	123	201	210	411	44,2	433	4393/5406	144
Holheim	8861	4,13	91	138	159	297	71,9	327	3607/5411	145
Holzkirchen	8861	6,52	92	164	167	331	50,8	362	4399/5416	146
Hoppingen	8861	2,07	98	150	160	310	149,8	234	4401/5408	147
Hürnheim	8861	4,56	60	138	134	272	59,6	263	3610/5408	148
Kleinerdingen	8861	2,85	193	252	267	519	182,1	473	3608/5412	149
Kleinsorheim	8861	6,30	74	153	136	289	45,9	312	4398/5407	150
Laub	8861	8,09	105	217	233	450	55,6	469	4402/5419	151
Lehmingen	8861	3,99	55	121	124	245	61,4	253	4398/5428	152
Lochenbach	8861	2,77	15	35	41	76	27,4	80	4398/5429	153
Lopsingen	8861	10,78	262	440	503	943	87,5	912	4393/5416	154
Maihingen	8861	8,51	150	340	406	746	87,7	762	4390/5422	155
Marktoffingen	8861	9,68	203	397	410	807	83,4	771	3608/5422	156
Megesheim	8861	12,50	192	372	396	768	61,4	685	4401/5423	157
Merzingen	8861	2,26	31	59	54	113	50,0	103	4395/5407	158
Minderoffingen	8861	3,93	73	136	142	278	70,7	268	3607/5424	159
Monchsdeggingen	8861	9,92	213	309	352	661	66,6	661	4396/5405	160
Mottingen	8861	6,05	205	321	351	672	111,1	679	4396/5409	161
Munningen	8861	7,44	142	291	280	571	76,7	578	4398/5421	162
Munzingen	8862	4,93	82	168	181	349	70,8	319	3607/5419	163
Nahermemmingen	8861	4,61	98	184	166	350	75,9	347	3607/5412	164
Niederaltheim	8861	8,55	63	114	116	230	26,9	267	4392/5407	165
Niederhofen	8861	3,39	41	95	98	193	56,9	179	4395/5427	166
Nittingen	8867	5,07	30	63	62	125	24,7	131	4396/5424	167
Oettingen i. Bay., Stadt	8867	10,01	1 405	1 601	2 044	3 645	364,1	3 769	4398/5425	168
Präflingen	8861	5,80	99	189	213	402	69,3	390	4394/5418	169
Reimlingen	8861	9,53	260	590	510	1 100	115,4	920	4391/5410	170
Rohrbach	8861	5,45	35	80	77	157	28,8	167	4399/5402	171
Rudelstetten	8861	5,14	65	119	139	258	50,2	288	4401/5414	172
Schaffhausen	8851	4,82	35	62	82	144	29,9	141	4400/5403	173
Schmahingen	8861	5,19	82	137	143	280	53,9	266	4391/5409	174
Schopflohe	8861	10,44	85	160	164	324	31,0	320	3609/5428	175
Schrattenhofen	8861	1,46	42	73	65	138	94,5	113	4401/5410	176
Schworsheim	8861	7,26	113	257	251	508	70,0	531	4399/5420	177
Seglohe	8861	5,97	38	69	64	133	22,3	133	3609/5429	178
Untermagerbein	8861	4,92	55	101	108	209	42,5	201	4396/5403	179
Utzwingen	8861	5,66	73	148	155	303	53,5	307	4390/5423	180
Wallerstein, Markt	8862	5,00	613	816	1 086	1 902	380,4	1 872	3608/5417	181
Wechingen	8861	11,29	206	344	381	725	64,2	695	4399/5418	182
Wornitzostheim	8861	3,28	53	111	101	212	64,6	202	4401/5412	183
Ziswingen	8861	4,70	101	144	153	297	63,2	265	4396/5407	184
Gemeindefreies Gebiet		18,34								444
Dornstadt - Linkersbairdt								4396/5493		444
Zusammen		521,98	10 050	17 102	18 729	35 831	68,6	35 293		

Gemeinde		Fläche	Haus- halte	Wohnbevölkerung am				Koor- di-naten schlüssel	Stati- stische Kenn- ziffer	
				27.5.1970			6.6.1961			
Namen	Post- leit- zahl			qkm	Anzahl	mannlich	weiblich			insgesamt
		Einw./qkm	Anzahl							
Birkach	8931	3,04	35	66	63	129	42,4	148	4402/5343	111
Bobingen, Stadt	8901	30,15	3 289	5 140	5 164	10 304	341,8	7 136	4413/5349	112
Gennach	8931	7,75	120	212	227	439	56,6	452	4404/5333	113
Graben	8931	14,54	378	644	590	1 234	84,9	1 327	4412/5340	114
Grimoldsried	9831	5,05	69	126	125	251	49,7	255	4397/5343	115
Großaitingen	8934	22,38	847	1 358	1 395	2 753	123,0	2 452	4410/5344	116
Habertsweiler	8931	3,68	51	113	99	212	57,6	219	4395/5347	117
Hiltensingen	8931	14,59	356	527	581	1 108	75,9	1 004	4405/5337	118
Kleinaitingen	8901	15,66	155	518	270	788	50,3	832	4414/5343	119
Klimmach	8931	8,46	67	115	122	237	28,0	258	4403/5343	120
Klosterlechfeld	8933	2,24	566	745	854	1 599	713,8	1 311	4413/5337	121
Königsbrunn, Stadt	8901	16,88	4 109	6 278	6 500	12 778	759,2	7 204	4418/5349	122
Konradshofen	8931	4,38	107	162	189	351	80,1	377	4400/5342	123
Kreuzanger	8901	5,80	78	154	155	309	53,3	320	4403/5348	124
Langenneufnach	8931	10,39	444	661	725	1 386	133,4	1 362	4397/5348	125
Langerringen	8931	25,17	602	919	1 011	1 930	76,7	1 872	4408/5336	126
Mickhausen	8931	5,29	171	259	269	528	99,8	644	4399/5346	127
Mittelneufnach	8931	14,16	228	348	365	713	50,4	744	4396/5339	128
Mittelstetten	8934	6,70	111	171	173	344	51,3	366	4408/5342	129
Munster	8931	4,63	238	116	122	238	51,4	271	4399/5344	130
Oberottmarshausen	8901	8,59	204	341	360	701	81,6	472	4415/5345	131
Reichertshofen	8931	2,80	67	111	104	215	76,8	225	4396/5341	132
Reinhartshofen	8934	17,62	92	186	152	338	19,2	347	4406/5345	133
Scherstetten	8931	8,56	153	264	308	572	66,8	559	4399/5339	134
Schwabegg	8931	4,14	205	344	332	676	163,3	656	4403/5339	135
Schwabmühlhausen	8931	9,17	93	171	172	343	37,4	406	4408/5331	136
Schwabmünchen, Stadt	8930	30,25	2 831	3 690	4 124	7 814	258,3	7 260	4407/5339	137
Siegershofen	8931	4,54	90	153	148	301	66,3	285	4399/5348	138
Straßberg	8901	6,91	372	582	584	1 166	168,7	991	4410/5349	139
Untermeitingen	8931	16,14	880	1 263	1 376	2 639	163,5	3 278	4411/5336	140
Walkertshofen	8931	8,32	231	395	428	823	98,9	787	4395/5344	141
Wehringen	8901	14,66	605	978	940	1 918	130,8	1 624	4411/5347	142
Gemeindefreie Gebiete		8,77								444
Bahrenberg									4397/5344	444
Burgholz									4401/5340	444
Walkertshofer Wald									4394/5544	444
Zusammen		361,36	17 675	27 110	28 027	55 137	152,6	45 444		

7 48 Landkreis Sonthofen

Sitz der Kreisverwaltung: Sonthofen, Stadt

Ämtliches Kraftfahrzeugkennzeichen: SF

AG: Sonthofen; — LG: Kempten (Allgäu); — OLG: München; — ArG: Kempten (Allgäu); — SG, VG: Augsburg; — AA: Kempten (Allgäu); — FA: Immenstadt; — OFD: München; — ZA: Immenstadt; — HZA: Lindau (Bodensee); — HK, LuHK: Augsburg; — OPD: München; — StA: Gem. bilden jeweils einen eigenen Standesamtsbezirk, — OKI: S, f.d. Gem. 129; — KWE: Kempten (Allgäu).

Aach i. Allgäu	8974	64,37	285	469	475	944	14,7	1 036	3573/5265	111
Akams	8970	6,92	88	160	160	320	46,2	356	3591/5274	112
Altstadten	8971	12,64	480	612	768	1 380	109,2	1 268	3597/5262	113
Balderschwang	8981	41,60	64	88	104	192	4,6	202	3583/5260	114
Blaisbach	8976	8,07	1 301	1 721	1 994	3 715	460,3	2 802	3595/5268	115
Bolsterlang	8981	20,35	227	379	482	861	42,3	824	3593/5259	116
Bühl a. Alpsee	8970	26,02	388	468	573	1 041	40,0	1 049	3590/5271	117
Burgberg i. Allgäu	8971	15,99	768	1 061	1 106	2 167	135,5	1 636	3597/5267	118
Diepholz	8970	10,48	70	151	151	302	28,8	306	3589/5276	119
Eckarts	8970	5,14	93	165	175	340	66,1	317	3594/5275	120
Fischen i. Allgäu	8975	11,56	788	1 064	1 263	2 327	201,3	2 221	3596/5259	121
Gunzesried	8976	42,10	392	543	570	1 113	26,4	1 001	3593/5266	122
Hindelang, Markt	8973	125,00	1 367	1 979	2 469	4 448	35,6	4 597	3603/5264	123
Immenstadt i. Allgäu, Stadt	8970	19,42	4 060	4 877	5 766	10 643	548,0	10 049	3592/5270	124
Missen - Wilhams	8971	34,96	307	578	561	1 139	32,6	1 225	3585/5274	125
Niedersonthofen	8971	13,39	221	362	357	719	53,7	702	3593/5278	126
Obermaiselstein	8981	25,00	184	267	323	590	23,6	551	3594/5257	127
Oberstaußen, Markt	8974	36,45	1 193	1 623	2 078	3 701	101,5	3 316	3577/5269	128
Oberstdorf, Markt	8980	162,83	3 554	4 356	5 582	9 938	61,0	8 326	3596/5253	129
Oferschwang	8971	19,56	427	759	839	1 598	81,7	1 371	3593/5263	130
Ottacker	8961	4,04	66	109	117	226	55,9	239	3600/5279	131
Rauhenzell	8970	3,29	73	108	104	212	64,4	174	3594/5270	132
Rettenberg	8971	32,49	436	743	774	1 517	46,7	1 493	3597/5272	133
Schöllang	8981	27,68	328	489	554	1 043	37,7	1 035	3598/5259	134
Sonthofen, Stadt	8972	33,84	5 990	8 003	8 575	16 578	489,9	12 989	3596/5265	135
Stern i. Allgäu	8970	10,14	342	497	565	1 062	104,7	1 028	3593/5272	136
Stiefenhofen	8974	15,68	226	397	413	810	51,7	855	3576/5273	137
Tahlkirchdorf	8971	22,09	388	560	611	1 171	53,0	1 091	3582/5269	138
Tiefenbach b. Oberstdorf	8982	41,62	234	297	427	724	17,4	678	3594/5254	139
Unterjoch	8961	12,02	97	171	187	358	29,8	359	3608/5268	140
Untermaiselstein	8970	13,34	185	329	329	658	49,3	707	3595/5272	141
Vorderburg	8971	13,77	152	261	287	548	39,8	590	3600/5276	142
Wertach, Markt	8965	39,37	485	725	833	1 558	39,6	1 515	3606/5275	143
Gemeindefreies Gebiet		6,25								444
Metzwald									3604/5370	444
Zusammen		977,47	25 259	34 371	39 572	73 943	75,6	65 908		

09 Bayern
7 RB Schwaben

49

Gemeinde		Fläche	Haus- halte	Wohnbevölkerung am			Koor- di- na- ten schlüssel	Stati- stische Kenn- ziffer
				27.5.1970		6.6.1961		
				mannlich	weiblich	insgesamt		
Namen	Post- leit- zahl	qkm	Anzahl		Einw./qkm	Anzahl		

7 49 Landkreis Wertingen

Sitz der Kreisverwaltung: Wertingen, Stadt

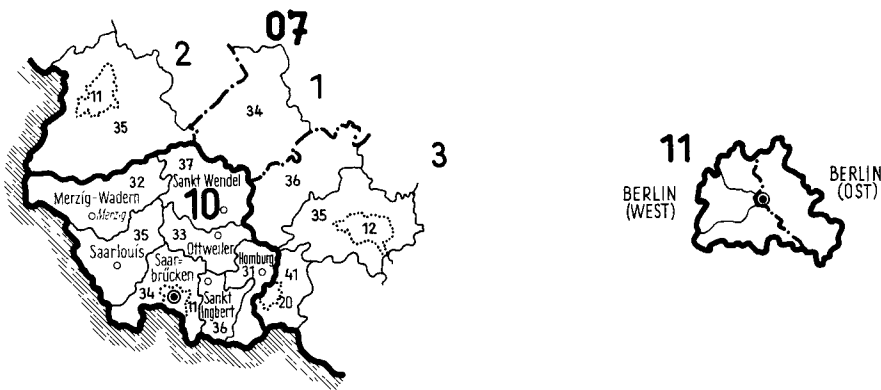
Amtliches Kraftfahrzeugkennzeichen: WER

AG: Augsburg f.d. Gem. 113, 114, 124, 130, 143, 154, 160 u.d. gemfr. Gebiete, Wertingen f. ubr. Gem.; — LG: Augsburg; — OLG: München; — ArG, SG, VG, AA: Augsburg; — FA: Donauwörth; — OFD: München; — ZA: Donauwörth; — HZA, HK, LuHK: Augsburg; — OPD: München; — StA: Altmünster f.d. Gem. 113, 124, 130, Biberbach f.d. Gem. 115, 122, 126, 141, Bliensbach f.d. Gem. 118, 135, Ehingen f.d. Gem. 117, 121, 145, Herbertshofen f.d. Gem. 125, 131, Neumünster f.d. Gem. 143, 154, Prettelshofen f.d. Gem. 149, 150, Wengen f.d. Gem. 151, 157, Westendorf f.d. Gem. 136, 146, 159, Zusamatheim f.d. Gem. 133, 152, 153, 162, ubr. Gem. bilden jeweils einen eigenen Standesamtsbezirk; — KWE: Donauwörth.

Affaltern	8901	6,53	107	211	207	418	64,0	416	4407/5373	111
Allmannshofen	8851	10,31	165	357	450	807	78,3	806	4412/5387	112
Altmünster	8901	5,09	171	295	301	596	117,1	520	4396/5371	113
Baiershofen	8871	6,49	82	162	179	341	52,5	378	4393/5370	114
Biberbach, Markt	8901	12,70	379	569	615	1 184	93,2	1 127	4412/5377	115
Binswangen	8881	11,88	291	497	514	1 011	85,1	936	4400/5381	116
Blankenburg	8851	2,40	50	110	115	225	93,8	234	4413/5384	117
Bliensbach	8857	4,01	49	121	138	259	64,6	197	4405/5381	118
Bocksberg	8901	8,87	105	212	184	396	44,6	423	4403/5376	119
Buttenwiesen	8851	5,03	348	508	592	1 100	218,7	1 022	4406/5386	120
Ehingen	8851	5,75	165	276	304	580	100,9	521	4412/5385	121
Eisenbrechtshofen	8901	4,57	128	213	217	430	94,1	312	4413/5375	122
Emersacker	8901	11,68	312	451	485	936	80,1	790	4402/5374	123
Eppishofen	8901	2,46	79	134	126	260	105,7	257	4397/5370	124
Erlingen	8901	5,46	267	430	434	864	158,2	833	4414/5378	125
Feigenhofen	8901	6,33	39	73	70	143	22,6	169	4410/5374	126
Frauentetten	8851	3,85	89	147	159	306	79,5	280	4405/5383	127
Gottmannshofen	8857	5,78	250	416	413	829	143,4	687	4404/5381	128
Hegnensbach	8881	7,13	104	189	211	400	56,1	410	4399/5374	129
Hennhofen	8901	3,26	96	171	152	323	99,1	287	4496/5372	130
Herbertshofen	8901	5,34	609	888	986	1 874	350,9	1 718	4415/5377	131
Heretsried	8901	8,44	83	142	170	312	37,0	290	4407/5370	132
Hettlingen	8881	2,27	21	44	49	93	41,0	105	4402/5378	133
Hirschbach	8851	8,00	85	183	188	371	46,4	417	4409/5382	134
Hohenreichen	8851	4,05	92	159	147	306	75,6	309	4406/5382	135
Kühlenthal	8851	7,13	106	207	193	400	56,1	319	4413/5382	136
Langenreichen	8851	8,62	121	231	215	446	51,7	490	4411/5381	137
Laugna	8901	9,44	143	263	254	517	54,8	534	4404/5378	138
Lauterbach	8851	10,70	199	423	426	849	79,3	760	4407/5388	139
Lauterbrunn	8901	7,81	98	178	176	354	45,3	347	4406/5371	140
Markt	8901	7,31	101	163	191	354	48,4	383	4412/5378	141
Meitingen	8901	5,94	1 228	1 729	2 026	3 755	632,2	3 063	4415/5380	142
Neumünster	8901	3,54	102	213	231	444	125,4	424	4394/5368	143
Oberthurheim	8851	6,27	68	140	127	267	42,6	316	4404/5385	144
Ortlfingen	8851	3,89	52	80	78	158	40,6	179	4411/5384	145
Ostendorf	8851	2,90	121	212	236	448	154,5	333	4416/5383	146
Osterbuch	8901	9,29	100	187	204	391	42,1	357	4406/5376	147
Pfaffenhofen a.d. Zusam	8851	15,67	209	357	359	716	45,7	794	4405/5387	148
Prettelshofen	8857	4,82	43	84	59	143	29,7	177	4407/5379	149
Rieblingen	8901	4,52	60	99	113	212	46,9	224	4408/5378	150
Riedsend	8881	5,22	45	104	94	198	37,9	211	4396/5377	151
Roggden	8881	3,99	99	170	163	333	83,5	358	4401/5379	152
Sontheim	8881	4,80	69	118	147	265	55,2	291	4399/5377	153
Unterschoneberg	8901	4,08	102	217	212	429	105,1	386	4396/5369	154
Unterthürheim	8851	8,94	209	363	379	742	83,0	768	4405/5386	155
Villenbach	8881	5,86	149	297	297	594	101,4	583	4398/5376	156
Wengen	8881	4,63	46	100	93	193	41,7	227	4396/5377	157
Wertingen, Stadt	8857	14,42	1 108	1 561	1 829	3 390	235,1	3 222	4403/5381	158
Westendorf	8851	7,98	465	749	795	1 544	193,5	1 336	4414/5383	159
Worleschwang	8901	7,86	176	290	313	603	76,7	595	4397/5368	160
Wortelstetten	8851	9,01	117	265	239	504	55,9	549	4408/5384	161
Zusamatheim	8881	13,09	179	322	326	648	49,5	602	4399/5378	162
Zusatzzell	8881	4,45	114	207	209	416	93,5	444	4397/5373	163
Gemeindefreie Gebiete		4,55								444
Weisinger Forst									4393/5372	444
Weidshofer Halde									4399/5371	444
Zusammen		364,41	9 795	16 287	17 390	33 677	92,4	31 716		

VERWALTUNGSGRENZENKARTE FÜR DAS SAARLAND (10) UND BERLIN (11)

Stand: 1.1.1971



- Kennziffer

Deutschland, Stand 31.12.1937
- 10

Land
- 1

Regierungsbezirk
- 31

Landkreis
- 11

Kreisfreie Stadt
- Landeshauptstadt
- Sitz der Regierung
- Sitz der Kreisverwaltung

Gemeinde		Fläche	Haus- halte	Wohnbevölkerung am			Koor- di- naten schlüssel	Stati- stische Kenn- ziffer
				27.5.1970		6.6.1961		
Namen	Post- leit- zahl			männlich	weiblich	insgesamt		
				qkm	Anzahl			

10 Saarland

Landeshauptstadt: Saarbrücken

11 Kreisfreie Stadt Saarbrücken

Amtliches Kraftfahrzeugkennzeichen: SB

AG, LG, OLG, ArG, SG: Saarbrücken; — VG: Saarlouis; — AA: Saarbrücken; — FA: Saarbrücken I; — OFD: Saarbrücken; — ZA: Saarbrücken - Stadt; — HZA, HK, luHK: Saarbrücken; — OPD, StA: Saarbrücken; — OKI: S; — KWE: Saarbrücken.

Saarbrücken, Stadt 6600 | 52,95 50 705 58 598 69 391 127 989 2 417,2 130 705 2572/5456 000

31 Landkreis Homburg

Sitz der Kreisverwaltung: Homburg, Stadt

Amtliches Kraftfahrzeugkennzeichen: HOM

AG: Homburg f.d. Gem. 411, 111, 115 bis 120, 412, 413, 414, 122, Blieskastel f. ubr. Gem., — LG, OLG: Saarbrücken; — ArG: Neunkirchen f.d. Gem. 411, 111, 115 bis 120, 412, 413, 414, 122, Saarbrücken f. ubr. Gem.; — SG: Saarbrücken; — VG: Saarlouis; — AA: Neunkirchen f.d. Gem. 411, 111, 114, bis 118, 120, 412, 413, 414, 122, Saarbrücken f. ubr. Gem.; — FA: Homburg (Saar) f.d. Gem. 411, 111, 115 bis 120, 412, 413, 414, 122, Blieskastel f. ubr. Gem.; — OFD: Saarbrücken; — ZA: Blieskastel f.d. Gem. 211, 311, 112, 312, 113, 114, 511, 121, 212, 611, 512, 513, 514, 612, 123, Homburg f. ubr. Gem.; — HZA, HK, luHK, OPD: Saarbrücken; — StA: Altheim f.d. Gem. 211, 212, Breilfurt f.d. Gem. 311, 312, Limbach bei Homburg f.d. Gem. 411 bis 414, Medelsheim f.d. Gem. 511 bis 514, Walsheim f.d. Gem. 611, 612, ubr. Gem. bilden jeweils einen eigenen Standesamtsbezirk; — OKI: S f. alle Gem.; — KWE: Saarbrücken.

Ämter u. zugeh. Gem.: Altheim 211, 212, Breilfurt 311, 312, Limbach bei Homburg 411 bis 414, Medelsheim 511 bis 514, Walsheim 611, 612

Altheim	6651	10,34	164	286	304	590	57,1	601	2595/5449	211
Altstadt	6651	5,98	589	827	877	1 704	284,9	1 442	2593/5465	411
Bexbach, Stadt	6652	9,14	3 509	4 745	5 168	9 913	1 084,6	9 361	2591/5469	111
Bliesdalheim	6651	3,71	206	307	341	648	174,7	646	2590/5449	311
Bockweiler	6651	7,38	119	166	163	329	44,6	320	2594/5490	112
Breilfurt	6651	8,08	403	628	666	1 294	160,1	1 278	2591/5452	312
Brenschelbach	6651	7,90	196	307	321	628	79,5	606	2597/5447	113
Einöd	6656	10,45	954	1 288	1 417	2 705	258,9	2 154	2596/5459	114
Frankenholz	6652	2,02	997	1 310	1 452	2 762	1 367,3	2 217	2591/5472	115
Hochen	6652	6,26	621	782	911	1 693	270,4	1 598	2592/5473	116
Homburg, Stadt	6650	43,35	11 635	15 571	16 604	32 175	709,5	29 725	2597/5466	117
Jägersburg	6651	15,28	1 179	1 607	1 724	3 331	218,0	3 031	2596/5471	118
Kirkel - Neuhausen	6673	23,42	1 376	1 955	2 143	4 098	175,0	3 468	2590/5461	119
Kirrbach	6651	8,15	900	1 272	1 377	2 649	325,0	2 329	2599/5463	120
Kleinottweiler	6651	3,89	341	490	528	1 018	261,7	679	2594/5468	412
Limbach bei Homburg	6654	10,04	1 126	1 590	1 729	3 319	330,6	3 120	2593/5465	413
Medelsheim	6651	8,81	133	228	233	461	52,3	456	2592/5446	511
Mimbach	6651	5,46	298	418	479	897	164,3	869	2592/5455	121
Neualtheim	6651	3,06	62	122	136	258	84,3	242	2594/5448	212
Niederbexbach	6652	6,91	437	637	663	1 300	188,1	1 151	2591/5466	414
Niedergailbach	6651	5,20	145	263	292	555	106,7	536	2590/5447	611
Oberbexbach	6652	5,83	1 658	2 613	2 534	5 147	882,8	4 171	2591/5470	122
Peppenkum	6651	3,95	84	151	154	305	77,2	291	2593/5446	512
Seyweiler	6651	3,49	49	80	85	165	47,3	148	2592/5447	513
Utweiler	6651	2,66	21	41	39	80	30,1	85	2594/5444	514
Walsheim	6651	5,18	265	426	469	895	172,8	809	2590/5447	612
Webenheim	6651	10,63	354	496	542	1 038	97,6	1 043	2592/5456	123
Zusammen		238,57	27 821	38 606	41 351	79 957	335,2	72 376		

32 Landkreis Merzig - Wadern

Sitz der Kreisverwaltung: Merzig, Stadt

Amtliches Kraftfahrzeugkennzeichen: MZG

AG: Merzig f.d. Gem. 511, 311, 211, 611, 512, 513, 313, 612, 212, 213, 613, 314, 214, 514, 215, 315, 216, 316, 515, 516, 111, 614, 317, 616, 217, 218, 617, 318, 319, 322, 618, 323, Perl f.d. Gem. 711, 312, 712 bis 717, 615, 718 bis 723, 320, 321, 724, Wadern f. ubr. Gem.; — LG, OLG: Saarbrücken; — ArG: Saarlouis; — SG: Saarbrücken; — VG, AA: Saarlouis; — FA: Merzig (Saar); — OFD: Saarbrücken; — ZA: Merzig; — HZA: Saarlouis; — HK, luHK, OPD: Saarbrücken; — StA: Beckingen f.d. Gem. 211 bis 218, Hilbringen f.d. Gem. 311 bis 323, Losheim f.d. Gem. 411 bis 421, Merzig - Land f.d. Gem. 511 bis 516, Merzig, Stadt f.d. Gem. 111, Mettlach f.d. Gem. 611 bis 618, Perl f.d. Gem. 711 bis 724, Wadern f.d. Gem. 811 bis 823, Weiskirchen f.d. Gem. 911 bis 920; — OKI: S f. alle Gem.; — KWE: Saarlouis.

Ämter u. zugeh. Gem.: Beckingen 211 bis 218, Hilbringen 311 bis 323, Losheim 411 bis 421, Merzig - Land 511 bis 516, Mettlach 611 bis 618, Perl 711 bis 724, Wadern 811 bis 823, Weiskirchen 911 bis 920.

Bachem	6641	6,86	464	745	775	1 520	221,6	1 324	2551/5482	511
Baillern	6641	5,79	290	459	498	957	165,3	817	2544/5479	311
Bardenbach	6619	4,52	277	422	473	895	198,0	875	2563/5486	811
Beckingen	6639	9,61	1 443	2 109	2 305	4 414	459,3	4 065	2550/5473	211
Bergen	6619	4,55	147	251	282	533	117,1	486	2550/5488	411
Besch	6641	7,83	311	538	567	1 105	141,1	938	2526/5485	711
Besseringen	6641	12,21	1 113	1 581	1 753	3 334	273,1	2 781	2544/5482	611
Bethingen	6641	1,77	62	118	125	243	137,3	228	2539/5480	312
Bietzen	6641	6,69	262	388	413	801	119,7	804	2547/5477	512
Borg	6641	8,01	83	192	186	378	47,2	349	2532/5484	712
Britten	6619	11,85	391	633	704	1 337	112,8	1 197	2549/5487	412
Brotdorf	6644	12,75	1 109	1 616	1 701	3 317	260,2	3 167	2549/5482	513
Büdingen	6641	4,50	100	148	174	322	71,6	308	2540/5479	313
Büschdorf	6641	4,24	57	112	110	222	52,4	240	2534/5482	713
Büschfeld	6619	9,63	445	739	733	1 472	152,9	1 211	2562/5484	812

10 Saarland

0

32, 33

Gemeinde		Fläche	Haus- halte	Wohnbevölkerung am				Koor- di-naten schlüssel	Stati- stische Kenn- ziffer	
				27.5.1970			6.6.1961			
Namen	Post- leit- zahl			qkm	Anzahl					Einw./qkm
Dagstuhl	6618	3,45	122	214	214	428	124,1	441	2565/5488	813
Dreisbach	6641	1,52	45	75	71	146	96,1	173	2541/5483	612
Duppenweiler	6641	12,52	860	1 357	1 411	2 768	221,1	2 457	2556/5475	212
Eft - Hellendorf	6641	9,93	77	183	185	368	37,1	380	2532/5482	714
Erbringen	6641	3,39	255	422	420	842	248,4	656	2553/5478	213
Faha	6641	8,04	103	197	226	423	52,6	424	2535/5487	613
Flitten	6641	3,31	147	244	270	514	155,3	407	2543/5479	314
Gehweiler (Kreis Merzig - Wadern)	6619	3,77	84	156	145	301	79,8	311	2565/5493	814
Hargarten	6641	3,29	139	240	257	497	151,1	472	2552/5480	214
Harlingen	6641	2,51	146	248	266	514	204,8	485	2547/5476	514
Hausbach	6619	6,28	168	303	341	644	102,5	550	2549/5486	413
Haustadt	6641	5,94	585	801	918	1 719	289,4	1 602	2552/5475	215
Hilbringen	6641	6,24	887	1 338	1 479	2 817	451,4	2 239	2544/5478	315
Honzrath	6641	6,28	434	673	675	1 348	214,6	1 047	2553/5477	216
Kesslingen	6641	2,34	38	80	76	156	66,7	136	2535/5486	715
Konfeld	6619	2,40	319	515	559	1 074	447,5	1 012	2560/5491	911
Krettnich	6619	5,59	184	295	310	605	108,2	514	2568/5488	815
Lockweiler	6619	13,35	474	769	815	1 584	118,7	1 250	2566/5488	816
Losheim	6619	23,36	1 296	1 919	2 187	4 106	175,8	2 738	2554/5486	414
Mechern	6639	4,08	222	339	331	670	164,2	561	2545/5476	316
Menningen	6641	4,87	182	300	324	624	128,1	585	2549/5475	515
Merchingen	6641	9,43	325	510	548	1 058	112,2	943	2549/5478	516
Merzig, Stadt	6640	16,64	3 750	5 705	6 377	12 082	726,1	12 139	2546/5478	111
Mettlach	6642	5,91	1 470	1 997	2 354	4 351	736,2	4 348	2543/5484	614
Michelbach	6611	2,94	260	422	428	850	289,1	792	2560/5481	912
Mitlosheim	6619	4,19	187	292	322	614	146,5	544	2556/5489	913
Mondorf	6639	6,48	201	329	377	706	109,0	596	2543/5476	317
Morscholz	6619	6,33	264	466	471	937	148,0	812	2562/5491	817
Munchweiler	6619	3,22	16	37	29	66	20,5	62	2559/5485	914
Munzingen	6641	1,78	11	19	23	42	23,6	46	2534/5488	716
Nennig	6641	9,72	290	446	498	944	97,1	913	2528/5488	717
Niederlöstern	6619	0,77	7	13	9	22	28,6	18	2565/5490	818
Niederlosheim	6619	7,71	296	553	585	1 138	147,6	1 033	2556/5485	415
Nohn	6641	5,98	149	248	288	536	89,6	522	2539/5483	615
Noswendel	6619	7,29	325	568	560	1 128	154,7	1 035	2563/5488	819
Nunkirchen	6619	10,21	699	992	1 129	2 121	207,7	1 971	2561/5484	915
Oberleuken	6641	7,14	132	236	233	469	65,7	446	2534/5485	718
Oberlöstern	6619	6,51	85	164	176	340	52,2	320	2566/5493	820
Oberperl	6643	3,05	95	158	172	330	108,2	298	2529/5482	719
Oppen	6641	2,97	248	382	423	805	271,0	686	2556/5480	416
Orscholz	6641	10,74	898	1 544	1 685	3 229	300,7	2 801	2538/5485	616
Perl	6643	2,94	438	698	749	1 447	492,2	1 302	2528/5482	720
Rappweiler	6619	7,65	388	701	731	1 432	187,2	1 224	2557/5489	916
Reimsbach	6641	8,62	540	781	933	1 714	198,8	1 475	2555/5479	217
Rimlingen	6641	4,99	271	463	470	933	187,0	786	2552/5482	417
Rissenthal	6641	4,58	143	244	273	517	112,9	459	2554/5481	418
Saarfels	6641	1,82	173	251	299	550	300,5	577	2549/5473	218
Saargölzbach	6641	13,13	580	884	954	1 838	140,0	1 757	2544/5486	617
Scheiden	6619	4,67	94	147	169	316	67,7	319	2552/5490	419
Schwemlingen	6641	8,18	504	779	844	1 623	198,4	1 256	2542/5481	318
Sehndorf	6643	2,73	61	112	104	216	79,1	221	2528/5483	721
Silwingen	6639	3,61	95	160	186	346	95,8	317	2541/5476	319
Sinz	6641	6,59	79	174	145	319	48,4	320	2531/5488	722
Steinberg	6619	4,61	404	634	692	1 326	287,6	1 197	2561/5493	917
Tettingen - Butzdorf	6641	4,72	85	151	187	338	71,6	308	2530/5486	723
Thailen	6619	3,56	346	627	636	1 263	354,8	1 072	2560/5489	918
Tünsdorf	6641	5,37	238	355	379	734	136,7	615	2536/5482	320
Wadern	6618	4,89	676	914	1 079	1 993	407,6	1 607	2564/5489	821
Wadrill	6619	9,22	444	813	831	1 644	178,3	1 419	2564/5494	822
Wahlen	6619	13,53	529	905	1 005	1 910	141,2	1 732	2556/5484	420
Walddölbach	6619	4,21	149	235	265	500	118,8	468	2554/5491	421
Wedern	6619	7,88	112	217	211	428	54,3	395	2564/5492	823
Wehingen	6641	5,05	101	178	182	360	71,3	361	2537/5481	321
Weierweiler	6619	6,69	63	128	106	234	35,0	207	2559/5488	919
Weiler	6641	1,20	78	132	141	273	227,5	249	2541/5480	322
Weiskirchen	6619	13,33	679	1 073	1 178	2 251	168,9	1 980	2559/5491	920
Weiten	6641	16,77	337	626	676	1 302	77,6	1 228	2539/5488	618
Wellingen	6641	3,92	67	148	137	285	72,7	248	2538/5479	323
Wochern	6641	3,88	50	95	110	205	52,8	203	2529/5485	724
Zusammen		550,63	30 753	48 425	52 638	101 063	183,5	91 857		

33 Landkreis Ottweiler

Sitz der Kreisverwaltung: Ottweiler, Stadt

Ämtliches Kraftfahrzeugkennzeichen: NK, OTW

AG: Neunkirchen f.d. Gem. 116, 113, 117, 715, Tholey f.d. Gem. 211 bis 223, Ottweiler f. ubr. Gem.; — LG, OLG: Saarbrücken; — ArG: Saarbrücken f.d. Gem. 211 bis 223, Neunkirchen f. ubr. Gem.; — SG: Saarbrücken; — VG: Saarlouis; — AA: Neunkirchen; — FA: Neunkirchen (Saar); — OFD: Saarbrücken; — ZA: Neunkirchen; — HZA, HK, luHK, OPD: Saarbrücken; — StA: Dirmingen f.d. Gem. 212, 214, Eppelborn f.d. Gem. 211, 213, 215 bis 222, Illingen f.d. Gem. 311, 312, 313, 315, Schiffweiler f.d. Gem. 411, 412, 413, Wiebelskirchen f.d. Gem. 711 bis 715, ubr. Gem. bilden jeweils einen eigenen Standesamtsbezirk; — OKI: S f. alle Gem.; — KWE: Sankt Wendel.

Ämter u. zugeh. Gem.: Eppelborn 211 bis 223, Illingen 311 bis 315, Schiffweiler 411, 412, 413, Wiebelskirchen 711 bis 715.

Gemeinde		Fläche	Haus- halte	Wohnbevölkerung am				Koor- di-naten schlüssel	Stati- stische Kenn- ziffer	
				27.5.1970			6.6.1961			
Namen	Post- leit- zahl			mannlich	weiblich	insgesamt				
	qkm	Anzahl		Einw./qkm	Anzahl					
Aschbach	6611	3,80	446	764	818	1 582	416,3	1 518	2568/5478	211
Berschweiler	6689	6,84	288	460	477	937	137,0	962	2574/5478	212
Bubach - Calmesweiler	6611	7,47	896	1 435	1 560	2 995	400,9	2 682	2568/5475	213
Dirmingen	6689	15,52	1 028	1 538	1 669	3 207	206,6	2 900	2573/5476	214
Dorsdorf	6611	3,22	367	575	588	1 163	361,2	1 093	2570/5482	215
Elversberg	6683	2,44	3 649	4 554	5 174	9 728	3 986,9	9 691	2582/5464	116
Eppelborn	6613	7,94	1 632	2 480	2 719	5 199	654,8	5 293	2570/5475	216
Furth	6681	9,91	547	783	843	1 626	164,1	1 593	2590/5477	711
Habach	6689	3,33	185	289	317	606	182,0	523	2569/5472	217
Hangard	6681	5,43	743	971	1 087	2 058	379,0	1 823	2588/5472	712
Heiligenwald	6684	4,46	2 059	2 675	3 037	5 712	1 280,7	6 321	2579/5469	118
Hierscheid	6689	1,34	198	339	339	678	506,0	586	2572/5474	218
Hirzweiler	6689	4,94	307	501	511	1 012	204,9	951	2578/5474	311
Huttigweiler	6689	4,65	1 347	1 896	2 109	4 005	861,3	3 770	2578/5473	312
Humes	6689	2,12	645	1 005	995	2 000	943,4	1 853	2572/5473	219
Illingen	6688	6,80	2 032	2 745	3 109	5 854	860,9	5 576	2576/5471	313
Landsweiler - Reden	6684	4,67	2 065	2 664	3 053	5 717	1 224,2	5 706	2582/5469	111
Lautenbach	6681	4,52	379	526	566	1 092	241,6	999	2592/5476	713
Macherbach	6611	1,25	58	95	93	188	150,4	162	2569/5477	220
Merchweiler	6689	4,99	2 628	3 302	3 656	6 958	1 394,4	6 719	2576/5469	112
Munchwies	6681	3,31	526	699	772	1 471	444,4	1 237	2590/5474	714
Neunkirchen/Saar, Stadt 1)	6680	37,19	16 594	20 356	23 387	43 743	1 176,3	45 561	2586/5468	113
Ottweiler, Stadt	6682	17,79	3 477	4 657	5 268	9 925	557,9	9 098	2584/5474	114
Schiffweiler	6685	7,55	2 372	2 954	3 369	6 323	837,5	6 597	2582/5471	411
Spiesen	6683	8,95	2 464	3 264	3 619	6 883	769,1	6 422	2583/5465	117
Steinbach bei Ottweiler	6681	8,27	539	778	836	1 614	195,2	1 521	2588/5475	115
Steinbach über Lebach	6611	6,77	581	955	967	1 922	283,9	1 801	2569/5481	221
Stennweiler	6685	4,28	687	959	1 105	2 064	482,2	1 818	2581/5473	412
Thalexweiler	6611	5,40	561	913	966	1 879	348,0	1 652	2570/5469	222
Uchtelfangen	6689	9,66	1 411	2 031	2 208	4 239	438,8	4 116	2574/5472	314
Welschbach	6689	4,49	448	698	731	1 429	318,3	1 128	2579/5474	413
Wemmersweiler	6689	7,80	2 161	2 951	3 304	6 255	801,9	6 189	2578/5471	119
Wiebelskirchen	6680	18,39	4 123	5 001	5 626	10 627	577,9	11 042	2586/5471	715
Wiesbach	6689	8,03	1 231	1 795	1 960	3 755	467,6	3 381	2571/5471	223
Wustweiler	6689	5,85	917	1 371	1 463	2 834	484,4	2 671	2575/5474	315
Zusammen		259,37	59 591	78 979	88 301	167 280	644,9	164 955		

34 Landkreis Saarbrücken

Sitz der Kreisverwaltung: Saarbrücken, Stadt

Amtliches Kraftfahrzeugkennzeichen: SB, VK

AG: Sulzbach f.d. Gem. 121, 611, 113, 612, 312, 313, 314, 316, 613, 118, 317, Völklingen f.d. Gem. 111, 518, 511, 120, 513, 116, 514, 515, 516, 315, 117, 517, 119, 712, Saarbrücken f. übr. Gem.; — LG, OLG, ArG, SG: Saarbrücken; — VG: Saarlouis; — AA: Saarbrücken; — FA: Sulzbach (Saar) f.d. Gem. 112, 611, 113, 612, 613, 118, Völklingen (Saar) f.d. Gem. 111, 518, 511, 120, 513, 116, 514, 515, 516, 117, 517, 119, 712, Saarbrücken f. übr. Gem.; — OFD: Saarbrücken; — ZA: Völklingen f.d. Gem. 111, 121, 114, 312, 115, 116, 315, 117, 119, 712, Saarlouis - Stadt f.d. Gem. 518, 511, 120, 513 bis 517, Saarbrücken - Stadt f. übr. Gem.; — HZA: Saarbrücken u. Saarlouis; — HK, IuHK, OPD: Saarbrücken; — StA: Brebach f.d. Gem. 211 bis 218, Heusweiler f.d. Gem. 312 bis 317, Kleinblittersdorf f.d. Gem. 411 bis 414, Ludweiler/Warndt f.d. Gem. 518, 511, 513 bis 517, Quierschied f.d. Gem. 611, 612, 613, Riegelsberg f.d. Gem. 711, 712, übr. Gem. bilden jeweils einen eigenen Standesamtsbezirk; — OK1: S f. alle Gem.; — KWE: Saarbrücken.

Amt u. zugeh. Gem.: Brebach 211 bis 218, Heusweiler 312 bis 317, Kleinblittersdorf 411 bis 414, Ludweiler/Warndt 518, 511, 513 bis 517, Quierschied 611, 612, 613, Riegelsberg 711, 712.

Altenkessel	6623	5,36	3 189	4 064	4 514	8 578	1 600,4	9 003	2566/5459	111
Auersmacher	6601	7,06	821	1 209	1 343	2 552	361,5	2 175	2577/5448	411
Bischmisheim	6601	10,27	1 793	2 243	2 439	4 682	455,9	4 336	2578/5455	211
Bliesransbach	6601	8,61	714	1 070	1 145	2 215	257,3	1 994	2580/5448	212
Brebach - Fechingen	6604	11,58	2 698	3 720	3 697	7 417	640,5	7 783	2578/5452	213
Bübingen	6601	3,30	873	1 258	1 297	2 555	774,2	2 236	2576/5450	214
Dorf im Warndt	6621	3,26	608	1 069	1 112	2 181	669,0	1 043	2560/5451	518
Dudweiler, Stadt	6602	14,68	11 447	13 360	14 517	27 877	1 899,0	28 854	2576/5461	112
Eiweiler/Saar	6601	7,05	744	1 141	1 153	2 294	325,4	1 853	2568/5470	121
Emmersweiler	6621	2,82	483	709	716	1 425	505,3	1 300	2563/5450	511
Fischbach	6601	7,09	1 634	2 042	2 361	4 403	621,0	4 219	2575/5464	611
Friedrichsthal, Stadt	6605	8,60	4 940	6 470	7 451	13 921	1 618,7	15 037	2580/5466	113
Gersweiler	6606	8,50	3 165	4 049	4 385	8 434	992,2	8 773	2568/5456	114
Gottelborn	6689	3,36	827	1 253	1 301	2 554	760,1	2 211	2576/5469	612
Großrosseln	6624	5,63	1 462	1 982	2 193	4 175	741,6	4 214	2562/5452	120
Gudingen	6604	4,30	2 078	2 700	2 893	5 593	1 300,7	6 011	2575/5452	215
Heusweiler	6601	11,11	2 621	3 619	4 064	7 683	691,5	6 902	2568/5468	312
Holz	6601	4,52	1 315	1 773	1 955	3 728	824,8	3 395	2572/5467	313
Karlsbrunn	6621	5,66	259	404	396	800	141,3	729	2559/5449	513
Klarenthal	6601	9,36	2 210	2 941	3 197	6 138	655,8	4 791	2565/5455	115
Kleinblittersdorf	6601	7,94	1 362	1 816	2 027	3 843	484,0	3 694	2576/5447	412
Köllerbach	6621	12,12	2 691	3 936	4 143	8 079	666,6	6 911	2566/5464	116
Kutzhof	6601	6,64	697	1 090	1 091	2 181	328,5	1 877	2572/5469	314
Lauterbach	6621	18,83	1 000	1 300	1 460	2 760	146,6	2 541	2554/5450	514
Ludweiler/Warndt	6621	13,09	2 618	3 672	3 892	7 564	577,8	7 043	2559/5454	515
Naßweiler	6621	4,88	378	497	568	1 065	218,2	1 067	2562/5447	516
Niedersalbach	6601	3,65	313	471	514	985	269,9	860	2566/5467	315
Obersalbach - Kurhof	6601	4,84	197	352	375	727	150,2	612	2565/5468	316
Püttlingen, Stadt	6625	11,80	4 940	6 567	7 414	13 981	1 184,8	14 220	2564/5462	117
Quierschied	6601	11,03	3 692	4 793	5 501	10 294	933,3	10 555	2577/5466	613
Renrtrisch	6671	3,08	661	911	948	1 859	603,6	1 773	2579/5459	216
Riegelsberg	6601	31,24	4 308	5 832	6 474	12 306	393,9	11 158	2569/5464	711

1) Mittelstadt im Sinne der Saarlandischen Gemeindeordnung.

10 Saarland

0

34, 35

Gemeinde		Fläche	Haus- halte	Wohnbevölkerung am				Koor- dinen schlüssel	Stati- stische Kenn- ziffer	
Namen	Post- leit- zahl			27.5.1970			6.6.1961			
				männlich	weiblich	insgesamt				
						qkm	Anzahl			Einw./qkm
Rilchingen - Hanweiler	6601	3,11	824	1 335	1 228	2 563	824,1	2 004	2577/5444	413
Sankt Nikolaus	6621	2,88	399	557	596	1 153	400,3	1 022	2560/5449	517
Schafbrücke	6601	1,42	1 553	1 773	1 911	3 684	2 594,4	2 871	2577/5455	217
Scheidt	6601	7,13	1 601	1 979	2 149	4 128	579,0	3 809	2577/5457	218
Sitterswald	6601	1,73	516	775	829	1 604	927,2	1 413	2378/5444	414
Sulzbach/Saar, Stadt	6603	14,67	8 488	10 845	12 129	22 974	1 566,1	23 790	2577/5463	118
Völklingen, Stadt ¹⁾	6620	27,11	14 970	18 743	21 010	39 753	1 466,4	42 644	2563/5457	119
Wahlschied	6601	2,13	528	720	796	1 516	711,7	1 295	2573/5468	317
Walpershofen	6601	2,61	771	1 086	1 162	2 248	861,3	1 994	2567/5466	712
Zusammen		334,05	96 388	126 126	138 346	264 472	791,7	260 012		

35 Landkreis Saarlouis

Sitz der Kreisverwaltung: Saarlouis, Stadt

Amtliches Kraftfahrzeugkennzeichen: SLS

AG: Lebach f.d. Gem. 511, 611, 411, 412, 612, 613, 413, 513, 414, 415, 614, 514, 416, 515, 417, 115, 117, 615, 119, Saarlouis f. übr. Gem.; – LG, OLG: Saarbrücken; – ARG: Saarbrücken f.d. Gem. 511, 611, 411, 412, 612, 613, 413, 513, 414, 415, 614, 514, 416, 515, 417, 115, 117, 615, 119, Saarlouis f. übr. Gem.; – SG: Saarbrücken; – VG, AA: Saarlouis; – FA: Dillingen (Saar) f.d. Gem. 511, 711, 111, 611, 411, 712, 412, 713, 714, 715, 612, 716, 613, 413, 513, 414, 415, 614, 514, 717, 416, 718, 515, 417, 114, 615, 719, Saarlouis f. übr. Gem.; – OFD: Saarbrücken; – ZA: Saarlouis-Stadt; – HK, LuHK OPD: Saarbrücken; – StA: Bisten f.d. Gem. 211 bis 216, Bous/Saar f.d. Gem. 311, 312, Lebach f.d. Gem. 411 bis 417, Nalbach f.d. Gem. 511 bis 515, Schmelz f.d. Gem. 611 bis 615, Siersburg f.d. Gem. 711 bis 719, Wadgassen f.d. Gem. 811 bis 815, Wallerfangen f.d. Gem. 911 bis 920, übr. Gem. bilden jeweils einen eigenen Standesamtsbezirk; – OKI: S f. alle Gem.; – KWE: Saarlouis.

Amter u. zugeh. Gem.: Bisten 211 bis 214, 216, Bous/Saar 311, 312, Lebach 411 bis 417, Nalbach 511, 513, 514, 515, Schmelz 611 bis 615, Siersburg 711 bis 719, Wadgassen 811 bis 815, Wallerfangen 911 bis 920.

Altforweiler	6631	4,78	489	774	811	1 585	331,6	1 388	2551/5460	211
Bedersdorf	6631	2,21	63	100	110	210	95,0	183	2546/5463	911
Berus	6631	11,85	611	1 055	1 035	2 090	176,4	1 916	2551/5459	212
Biisdorf	6639	3,36	349	539	613	1 152	342,9	991	2560/5472	511
Birringen	6639	3,86	74	122	127	249	64,5	238	2540/5473	711
Bisten	6621	1,35	226	316	375	691	511,9	609	2552/5458	213
Bous/Saar	6626	7,77	2 732	3 779	4 100	7 879	1 014,0	7 551	2558/5461	311
Differten	6621	19,84	1 654	2 565	2 678	5 243	264,3	5 078	2556/5456	811
Dillingen/Saar, Stadt	6638	22,03	7 639	9 950	11 488	21 438	973,1	21 737	2553/5469	111
Dorf	6611	2,18	76	157	173	330	151,4	313	2567/5482	611
Duren	6631	2,57	77	137	143	280	108,9	253	2548/5463	912
Eidenborn	6611	2,73	123	225	223	448	164,1	394	2566/5473	411
Eimersdorf	6639	3,16	154	250	280	530	167,7	470	2547/5472	712
Elm/Saar	6631	11,27	1 631	2 607	2 734	5 341	473,9	4 565	2562/5463	312
Ensdorf	6633	8,39	2 550	3 498	3 729	7 227	861,4	7 049	2557/5464	112
Falscheid	6611	4,05	153	257	278	535	132,1	486	2565/5472	412
Felsberg	6631	5,51	365	572	636	1 208	219,2	1 088	2550/5462	214
Freimersdorf	6639	7,16	346	537	616	1 153	161,0	1 142	2547/5475	713
Furweiler	6639	5,33	108	187	198	385	72,2	398	2543/5471	714
Gerlfangen	6639	4,31	202	328	348	676	156,8	655	2545/5473	715
Gisingen	6631	4,28	211	332	321	653	152,6	591	2547/5466	913
Gresaubach	6611	7,11	523	949	976	1 925	270,7	1 729	2565/5480	612
Hemmersdorf	6639	11,24	634	1 005	1 109	2 114	188,1	1 948	2545/5469	716
Hostenbach	6622	3,03	1 890	2 725	2 837	5 562	1 835,6	5 496	2560/5459	812
Hülzweiler	6636	7,04	1 905	2 744	2 892	5 636	800,6	5 229	2560/5465	113
Hüttersdorf	6614	16,78	1 564	2 387	2 548	4 935	294,1	4 617	2561/5477	613
Ihn	6631	5,70	129	207	245	452	79,3	477	2544/5465	914
Ittersdorf	6631	6,55	270	425	448	873	133,3	825	2547/5462	915
Kerlingen	6631	4,26	148	247	278	525	123,2	500	2547/5464	916
Knorscheid	6610	4,98	93	156	157	313	62,9	228	2563/5474	413
Körprich	6639	3,72	561	847	941	1 788	480,6	1 716	2561/5473	513
Landsweiler bei Lebach	6611	4,93	555	963	995	1 958	397,2	1 688	2567/5473	414
Lebach	6610	12,41	2 144	3 477	3 346	6 823	549,8	6 148	2566/5476	415
Leidingen	6631	2,33	55	84	83	167	71,7	170	2544/5463	917
Limbach (Kreis Saarlouis)	6611	11,36	729	1 307	1 348	2 655	233,7	2 342	2565/5483	614
Nalbach	6639	9,06	1 221	1 804	2 000	3 804	419,9	3 501	2557/5472	514
Niedaltdorf	6639	5,39	211	342	449	791	146,8	732	2543/5467	717
Niedersaubach	6611	8,74	196	342	341	683	78,1	562	2566/5477	416
Oberesch	6639	4,05	86	144	149	293	72,3	301	2541/5473	718
Piesbach	6639	5,36	642	999	1 072	2 071	386,4	1 842	2559/5473	515
Primsweller	6611	2,28	183	283	305	588	257,9	569	2562/5475	417
Rammelfangen	6631	2,66	66	110	119	229	86,1	233	2546/5466	918
Rehlingen	6639	6,97	1 199	1 705	2 039	3 744	537,2	3 346	2549/5472	114
Reisbach	6631	13,39	834	1 280	1 382	2 662	198,8	2 552	2564/5470	115
Saarlouis, Stadt	6630	42,01	13 429	18 352	20 538	38 890	925,7	37 640	2555/5465	116
Saarwellingen	6632	21,94	2 788	4 195	4 574	8 769	399,7	8 266	2559/5469	117
Sankt Barbara	6631	1,68	289	387	426	813	483,9	685	2550/5466	919
Schaffhausen	6622	3,24	1 414	2 015	2 123	4 138	1 277,2	3 736	2559/5458	813
Schmelz	6612	20,26	2 330	3 660	3 949	7 609	375,6	6 856	2561/5479	615
Schwalbach/Saar	6635	8,79	3 095	4 516	4 864	9 380	1 067,1	8 402	2560/5464	118
Schwarzenholz	6631	7,28	1 019	1 566	1 665	3 231	443,8	3 000	2563/5467	119
Siersburg	6639	9,49	1 164	1 834	1 948	3 782	398,5	3 318	2548/5470	719
Überharrn	6621	11,27	1 637	2 906	2 990	5 896	523,2	3 320	2551/5457	216
Wadgassen	6622	5,56	1 557	2 001	2 270	4 271	768,2	4 175	2558/5459	814
Wallerfangen	6634	10,59	1 951	2 670	3 067	5 737	541,7	5 275	2552/5466	920
Werbeln	6621	1,29	433	630	671	1 301	1 008,5	1 068	2558/5456	815
Zusammen		440,73	66 777	97 551	106 160	203 711	462,2	189 587		

1) Mittelstadt im Sinne der Saarländischen Gemeindeordnung.

Gemeinde		Fläche	Haus- halte	Wohnbevölkerung am			Koor- di- naten schlussel	Stati- stische Kenn- ziffer
Namen	Post- leit- zahl			27.5.1970		6.6.1961		
				mannlich	weiblich	insgesamt		
				qkm	Anzahl			

36 Landkreis Sankt Ingbert

Sitz der Kreisverwaltung: Sankt Ingbert, Stadt

Amtliches Kraftfahrzeugkennzeichen: IGB

AG: Sankt Ingbert f.d. Gem. 115, 116, 118, 511, 120, 512, 123, 124, Blieskastel f. übr. Gem.; – LG, OLG, ArG, SG: Saarbrücken; – VG: Saarlouis; – AA: Neunkirchen f.d. Gem. 125, Saarbrücken f. übr. Gem.; – FA: St. Ingbert f.d. Gem. 115, 116, 118, 511, 120, 512, 123, 124, Blieskastel f. übr. Gem.; – OFD: Saarbrücken; – ZA: Sankt Ingbert f.d. Gem. 115, 116, 118, 511, 120, 512, 121, 123, 124, Blieskastel f. übr. Gem.; – HZA, HK, LuHK, OPD: Saarbrücken; – StA: Aßweiler f.d. Gem. 211, 212, 213, Bebelshaus f.d. Gem. 311, 312, Bliesmengen - Bolchen f.d. Gem. 411, 412, Ommersheim f.d. Gem. 511, 512, Rubenheim f.d. Gem. 611, 612, übr. Gem. bilden jeweils einen eigenen Standesamtsbezirk; – OKI: S f. alle Gem.; – KWE: Saarbrücken.

Ämter u. zugeh. Gem.: Aßweiler 211, 212, 213, Bebelshaus 311, 312, Bliesmengen - Bolchen 411, 412, Ommersheim 511, 512, Rubenheim 611, 612.

Aßweiler	6671	2,39	305	476	479	955	399,6	792	2586/5454	211
Ballweiler	6671	5,18	372	543	558	1 101	212,5	964	2588/5452	111
Bebelshaus	6671	8,52	249	391	416	807	94,7	730	2584/5448	311
Bierbach	6651	6,76	673	942	1 017	1 959	289,8	1 567	2593/5459	112
Biesingen	6671	3,25	338	530	573	1 103	339,4	875	2588/5454	212
Blickweiler	6651	5,00	515	754	774	1 528	305,6	1 499	2591/5453	113
Blieskastel, Stadt	6653	19,61	2 092	2 971	3 352	6 323	322,4	6 098	2591/5456	114
Bliesmengen - Bolchen	6601	7,55	594	912	954	1 866	247,2	1 655	2581/5446	411
Ensheim	6601	13,41	1 346	1 908	2 061	3 969	296,0	3 935	2581/5452	115
Erfweiler - Ehlingen	6671	6,92	371	594	665	1 259	181,9	1 043	2586/5451	213
Eschringen	6601	3,34	490	736	768	1 504	450,3	1 348	2580/5451	116
Gersheim	6651	8,48	360	548	586	1 134	133,7	1 036	2588/5446	117
Habkirchen	6601	5,21	194	302	346	648	124,4	527	2583/5444	412
Hassel	6674	9,27	1 376	1 878	2 016	3 894	420,1	3 864	2584/5459	118
Heckendalheim	6671	3,90	391	610	626	1 236	316,9	898	2583/5455	511
Herbitzheim	6651	3,27	204	308	364	672	205,5	663	2589/5448	611
Niederwürzbach	6675	7,93	1 506	2 125	2 362	4 487	565,8	3 972	2587/5457	119
Oberwürzbach	6671	5,53	726	1 166	1 261	2 427	438,9	2 087	2583/5456	120
Ommersheim	6671	10,24	767	1 167	1 234	2 401	234,5	1 946	2584/5454	512
Ormesheim	6601	11,46	705	1 107	1 204	2 311	201,7	2 108	2583/5451	121
Reinheim	6651	7,20	292	504	565	1 069	148,5	958	2586/5445	122
Rohrbach	6672	7,45	2 717	3 629	3 811	7 503	1 007,1	6 642	2584/5461	123
Rubenheim	6671	5,43	234	383	431	814	149,9	749	2588/5449	612
Sankt Ingbert, Stadt	6670	26,47	10 712	13 922	15 534	29 456	1 112,8	28 352	2581/5461	124
Wittersheim	6671	4,46	211	323	362	685	153,6	541	2584/5450	312
Wörschweiler	6651	3,40	162	187	215	402	118,2	385	2594/5462	125
Wolfersheim	6651	5,25	167	255	271	526	100,2	505	2589/5451	126
Zusammen		206,88	28 069	39 234	42 805	82 039	396,6	75 739		

37 Landkreis Sankt Wendel

Sitz der Kreisverwaltung: Sankt Wendel, Stadt

Amtliches Kraftfahrzeugkennzeichen: WND

AG: Nohfelden f.d. Gem. 311, 411, 312, 412, 413, 313 bis 318, 518, 414, 415, 319, 320, 321, 416, 417, 418, 322, 323, 419, 324 bis 328, Tholey f.d. Gem. 711 bis 719, Sankt Wendel f. übr. Gem.; – LG, OLG: Saarbrücken; – ArG: Neunkirchen; – SG: Saarbrücken; – VG: Saarlouis; – AA: Saarlouis f.d. Gem. 411 bis 419, Neunkirchen f. übr. Gem.; – FA: St. Wendel; – OFD: Saarbrücken; – ZA: Sankt Wendel; – HZA, HK, LuHK, OPD: Saarbrücken; – StA: Niederkirchen i. O. f.d. Gem. 211 bis 216, Nohfelden f.d. Gem. 311 bis 316, 318 bis 328, Nonnweiler f.d. Gem. 411 bis 419, Oberkirchen - Namborn i. Sankt Wendel f.d. Gem. 511 bis 527, Sankt Wendel - Land i. Sankt Wendel f.d. Gem. 611 bis 620, 622, 623, Scheuern f.d. Gem. 713, 714, 715, 719, Tholey f.d. Gem. 711, 712, 716, 717, 718, übr. Gem. bilden jeweils einen eigenen Standesamtsbezirk; – OKI: S f. alle Gem.; – KWE: Sankt Wendel.

Ämter u. zugeh. Gem.: Niederkirchen i. O. 211 bis 216, Nohfelden 311 bis 328, Nonnweiler 411 bis 419, Oberkirchen - Namborn 511 bis 527, Sankt Wendel - Land 611 bis 623, Tholey 711 bis 719.

Alsweiler	6691	9,24	699	1 115	1 194	2 309	249,9	2 161	2577/5482	611
Asweiler	6691	4,73	97	202	186	388	82,0	386	2586/5490	311
Baltersweiler	6691	2,46	361	529	567	1 096	445,5	978	2584/5484	511
Bergweiler	6611	3,90	171	286	313	599	153,6	556	2572/5482	711
Bierfeld	6619	8,31	176	266	280	546	65,7	543	2568/5497	411
Bliesen	6691	12,61	984	1 563	1 701	3 264	258,8	3 003	2581/5485	612
Bosen	6691	10,53	341	528	572	1 100	104,5	1 042	2576/5493	312
Braunshausen	6619	4,74	268	401	404	805	169,8	719	2571/5494	412
Bubach i. O.	6691	4,64	120	191	175	366	78,9	360	2592/5481	211
Buweiler - Rathen	6619	5,63	228	416	429	845	150,1	757	2567/5492	413
Dörrenbach	6691	3,95	107	174	190	364	92,2	344	2589/5478	613
Eckelhausen	6691	2,71	44	82	81	163	60,1	169	2577/5493	313
Eisen	6691	7,53	155	246	259	505	67,1	508	2576/5496	314
Eisweiler	6691	1,32	119	176	194	370	280,3	320	2583/5487	512
Eitzweiler	6691	4,47	81	129	124	253	56,6	253	2587/5491	315
Eiweiler (Kreis Sankt Wendel)	6619	8,65	157	313	325	638	73,8	645	2573/5491	316
Freisen	6691	13,50	771	1 374	1 428	2 802	207,6	2 651	2590/5491	317
Furschweiler	6691	3,26	292	483	556	1 039	318,7	990	2585/5487	513
Gehweiler (Kreis Sankt Wendel)	6691	1,23	212	354	379	733	595,9	686	2586/5489	514
Gonnesweiler	6691	6,58	287	464	527	991	150,6	994	2579/5492	318
Gronig	6691	4,88	399	647	695	1 342	275,0	1 234	2577/5487	614
Grügelborn	6691	4,17	252	393	421	814	195,2	757	2587/5487	515
Güdesweiler	6691	5,46	392	583	630	1 213	222,2	1 110	2580/5487	615
Hasborn - Dautweiler	6611	9,05	770	1 302	1 318	2 620	289,5	2 370	2570/5484	712
Hauersweiler	6691	5,20	190	309	332	641	123,3	615	2592/5487	516
Heisterberg	6691	1,47	26	39	47	86	58,5	78	2582/5489	517
Hirstein	6691	5,31	303	449	482	931	175,3	882	2585/5489	518
Hofeld - Meuschbach	6691	2,59	312	505	528	1 033	398,8	888	2583/5486	519
Hoof	6691	4,95	314	496	509	1 005	203,0	896	2590/5484	212
Kastel	6619	8,87	379	557	620	1 177	132,7	1 094	2570/5493	414

10 Saarland 11 Berlin (West)
0 0
37 00

Gemeinde		Fläche	Haus- halte	Wohnbevölkerung am				Koor- dina- tenschlüssel	Stati- stische Kenn- ziffer	
Namen	Post- leitz- zahl			27.5.1970			6.6.1961			
				mannlich	weiblich	insgesamt				
		qkm	Anzahl			Einw./qkm	Anzahl			
Kostenbach	6619	4,08	61	114	121	235	57,6	230	2567/5493	415
Leitersweiler	6691	6,47	159	265	255	520	80,4	454	2587/5484	520
Lindscheid	6611	2,12	75	158	142	300	141,5	281	2567/5484	713
Mainzweiler	6691	5,03	310	464	509	973	193,4	850	2581/5476	616
Marpingen	6694	12,56	1 486	2 249	2 397	4 646	369,9	4 208	2576/8480	111
Marth	6691	5,93	142	211	230	441	74,4	401	2591/5482	213
Mosberg - Richweiler	6691	4,78	92	177	161	338	70,7	322	2583/5491	319
Namborn	6691	4,67	625	887	977	1 864	399,1	1 678	2582/5488	521
Neipel	6611	1,88	85	173	161	334	177,7	296	2566/5483	714
Neunkirchen/Nahe	6691	4,52	139	258	275	533	117,9	508	2576/5490	320
Niederkirchen i.O.	6691	4,27	344	459	548	1 007	235,8	965	2590/5482	214
Niedersixweiler	6691	11,07	810	1 112	1 201	2 313	208,9	2 221	2584/5478	617
Nohfelden	6691	12,64	418	605	692	1 297	102,6	1 258	2582/5495	321
Nonnweiler	6619	5,96	272	373	449	822	137,9	817	2570/5497	416
Oberkirchen	6691	9,54	747	1 188	1 271	2 459	257,8	2 255	2591/5488	522
Oberlinxweiler	6691	10,19	715	1 039	1 107	2 146	210,6	1 852	2583/5480	618
Oberthal	6692	7,62	1 004	1 533	1 680	3 213	421,7	2 998	2578/5486	619
Osterbrücken	6691	4,68	169	261	287	548	117,1	437	2591/5485	215
Otzenhausen	6619	8,60	430	631	672	1 303	151,5	1 189	2571/5496	417
Pinsweiler	6691	0,62	25	34	43	77	124,2	84	2584/5488	523
Primstal	6619	18,31	709	1 086	1 199	2 285	124,8	2 183	2572/5489	418
Reitscheid	6691	3,50	101	173	177	350	100,0	353	2588/5488	524
Remmesweiler	6691	7,64	266	406	414	820	107,3	758	2581/5479	620
Roschberg	6691	3,05	113	163	201	364	119,3	330	2586/5486	525
Saal	6691	3,42	120	189	186	375	109,6	360	2590/5481	216
Sankt Wendel, Stadt	6690	13,51	3 388	4 874	5 248	10 122	749,2	10 590	2584/5482	112
Scheuern	6611	3,62	242	462	430	892	246,4	740	2568/5484	715
Schwarzenbach	6691	6,09	232	377	413	790	129,7	775	2573/5496	322
Schwarzerden	6691	2,93	98	170	205	375	128,0	393	2592/5489	526
Selbach	6691	11,12	227	395	399	794	71,4	821	2575/5489	323
Sitzerath	6619	5,73	237	417	472	889	155,1	787	2566/5497	419
Sotern	6691	13,49	428	652	699	1 351	100,1	1 280	2577/5495	324
Sotzweiler	6611	8,48	403	710	762	1 472	173,6	1 252	2572/5481	716
Steinberg - Deckenhardt	6691	5,91	215	403	404	807	136,5	727	2580/5489	325
Theley	6693	14,10	967	1 458	1 592	3 050	216,3	2 679	2574/5485	717
Tholey	6695	8,32	638	891	984	1 875	225,4	1 679	2575/5483	718
Türkismühle	6691	3,62	246	337	403	740	204,4	825	2580/5494	326
Überroth - Niederhofen	6611	3,26	207	333	326	659	202,1	584	2568/5485	719
Urexweiler	6689	11,03	1 014	1 487	1 568	3 055	277,0	2 883	2578/5478	621
Urweiler	6690	8,49	650	966	1 028	1 994	234,9	1 723	2585/5482	527
Walhausen	6691	6,04	191	324	382	706	116,9	678	2581/5492	327
Werschweiler	6691	6,01	135	224	237	461	76,7	410	2589/5480	622
Winterbach	6691	5,70	762	1 103	1 245	2 348	411,9	2 080	2580/5482	623
Wolfersweiler	6691	11,34	353	622	628	1 250	110,2	1 186	2585/5492	328
Zusammen		483,88	29 057	44 985	48 246	93 231	192,7	87 369		

11 Berlin (West)

Amtliches Kraftfahrzeugkennzeichen: B

AG: Charlottenburg, Lichterfelde, Neukölln, Schöneberg, Spandau, Tempelhof - Kreuzberg, Tiergarten, Wedding, Zehlendorf; — LG, KG, ArG, SG, VG: Berlin; — AA: I bis V; — FA: Charlottenburg - Ost, - West, Friedenau, Kreuzberg, Neukölln - Nord, - Süd, Reinickendorf, Schöneberg, Spandau, Steglitz, Tempelhof, Tiergarten, Wedding, Wilmsdorf, Zehlendorf; — LFA: Berlin; — ZA: Berlin - Großmarkthallen, -Pachhof, -Postamt 77, -Postamt 302, -Schöneberg - Post, -Spandau, - Tegel - Flughafen, - Tempelhof - Flughafen Westhafen; — HZA: Berlin - Kurfürst, -Pachhof, -Süd; — HK, IuHK, LPD: Berlin; — StA: I Charlottenburg, Kreuzberg, Neukölln, Reinickendorf, Schöneberg, Spandau, Steglitz, Tempelhof, Tiergarten, Wedding, Wilmsdorf, Zehlendorf; — OKI: S.

Berlin, Stadt	1000	408,10	1 062 039	921 250	1 201 096	2 122 346	4 420,8	2 197 408	4590/5820	000
---------------	------	--------	-----------	---------	-----------	-----------	---------	-----------	-----------	-----

C

Verzeichnisse der Namens- und Grenzänderungen von Ländern, Verwaltungsbezirken und Gemeinden

Verzeichnisse der Namens- und Grenzänderungen bei Ländern, Verwaltungsbezirken und Gemeinden

Vorbemerkung

Der Abschnitt C umfaßt folgende Übersichten:

1. Systematische Übersicht mit Erläuterungen zu den Namens- und Grenzänderungen bei Ländern und Verwaltungsbezirken einschl. der kreisfreien Städte und Landkreise in der Zeit vom 6.6.1961 bis 26.5.1970.
2. Systematisches Verzeichnis der Namens- und Grenzänderungen von Gemeinden sowie der Kreise, Regierungsbezirke oder auch Länder in der Zeit vom 6.6.1961 bis 26.5.1970.
3. Alphabetisches Verzeichnis der in der Zeit vom 6.6.1961 bis 26.5.1970 von Namens- und Grenzänderungen betroffenen Verwaltungseinheiten:
 - a) Kreisfreie Städte und Landkreise
 - b) Gemeinden
4. Systematische Übersicht mit Erläuterungen zu den Namens- und Grenzänderungen bei Ländern und Verwaltungsbezirken sowie bei kreisfreien Städten und Landkreisen in der Zeit vom 27.5.1970 bis einschl. 1.1.1971.
5. Systematisches Verzeichnis der Namens- und Grenzänderungen von Gemeinden sowie der Kreise und Regierungsbezirke in der Zeit vom 27.5.1970 bis einschl. 1.1.1971.

Die oben aufgeführten Übersichten sind als Fortsetzung der in der – Ausgabe 1961 – des Amtlichen Gemeindeverzeichnisses im Abschnitt C abgedruckten Verzeichnisse der Namens- und Grenzänderungen von Ländern, Verwaltungsbezirken und Gemeinden gedacht, sollen aber auch den Benutzern der Veröffentlichungen über die Volks- und Berufszählungen von 1961 und 1970 die Möglichkeit geben, sich über die in der Zwischenzeit eingetretenen Änderungen der Verwaltungsgliederung zu orientieren.

In den Übersichten 1, 2 und 3 sind sämtliche zwischen den Volkszählungstichtagen 6.6.1961 und 27.5.1970 erfolgten und in den Bänden der Fachserie A, Reihe 1 „Bevölkerungsstand und -entwicklung“ als Jahreszusammenstellungen veröffentlichten Namens- und Grenzänderungen sowohl von Ländern und Verwaltungsbezirken als auch von Gemeinden zusammengefaßt.

Die Übersichten 1 und 2 sind bei den Ländern Hessen, Rheinland-Pfalz und Schleswig-Holstein infolge der durchgeführten Verwaltungsreformen und der damit verbundenen Kennzifferänderung nach folgenden Gesichtspunkten unterteilt:

- a) „Erster Teil“ mit Namens- und Grenzänderungen, die bei Gemeinden und Verwaltungsbezirken vor Durchführung der Verwaltungsreform erfolgt sind.
- b) „Zweiter Teil“ als Übersicht der Landkreise, die in Rheinland-Pfalz mit Ablauf des 6.6.1969 und in Schleswig-Holstein mit Ablauf des 25.4.1970 aufgelöst oder umgegliedert worden sind. Für das Land Hessen sind in diesem Teil die Namens- und Grenzänderungen von Kreisen und Gemeinden, die nach der Gebietsreform erfolgt sind, unter der neuen Kreiskennziffer (gültig ab 1.1.1969) ausgewiesen.
- c) „Dritter Teil“ mit den Änderungen von Gemeinden und Verwaltungsbezirken, die in den Ländern Rheinland-Pfalz und Schleswig-Holstein nach Durchführung der Verwaltungs- bzw. Gebietsreform erfolgt sind.

In den Übersichten 4 und 5 sind die in der Zeit vom 27.5.1970 bis einschl. 1.1.1971 erfolgten bzw. bekanntgewordenen Änderungen bei Regierungsbezirken, Kreisen und Gemeinden nachgewiesen.

Im Aufbau sind die Übersichten 1 und 4 in systematischer Ordnung mit Erläuterungstexten zu den Namens- und Grenzänderungen sowie zu den Änderungen aufgrund von Verwaltungsreformen in Ländern und Verwaltungsbezirken einschl. kreisfreier Städte und Landkreise zusammengestellt.

Die Übersichten 2 und 5 sind ebenfalls in systematischer Ordnung, jedoch in tabellarischer Form mit Volkszählungsergebnissen vor und nach der Änderung aufgebaut.

Inhalt der Spalten

Übersichten 1 und 4:

- | | |
|-----------|--|
| Spalte 1: | statistische Kennziffer und Bezeichnungen der von Änderungen betroffenen Verwaltungsbezirke |
| Spalte 2: | Art und Vorgang der Änderungen in den Verwaltungsbezirken mit Erläuterungen sowie mit Anmerkungen zu Gemeindegrenzänderungen, sofern es sich um Berichtigungen oder Umgliederung namentlich benannter Gemeindeteile, sogenannter Wohnplätze, handelt |
| Spalte 3: | Wirkungsdatum der jeweiligen Änderung |
| Spalte 4: | Nummer unter der die betreffende Änderung in Übersicht 2 oder 5, Spalte 2 tabellarisch nachgewiesen ist. |

Übersichten 2 und 5:

- | | |
|-----------|---|
| Spalte 1: | Kennziffer und Name des von Änderungen betroffenen Verwaltungsbezirkes. Falls eine Änderung der Grenze der betreffenden Einheit erfolgt, ist die Bezeichnung der aufnehmenden bzw. beteiligten Einheit ebenfalls ausgewiesen und durch Einrückung kenntlich gemacht. |
| Spalte 2: | Laufende Nummer des Änderungsfalles, unter der die zugehörige Erläuterung in Übersicht 1 oder 4 zu finden ist |
| Spalte 3: | Bei „Art der Änderung und betroffene Gemeinden“ sind die verwendeten Abkürzungen wie folgt zu erklären:

A für Auflösung
E für Eingliederung
F für Festsetzung eines unterscheidenden Zusatzes
N für Neubildung
NA für Namensänderung
R für Richtigstellung
T für Teilumgliederung
U für Umgliederung
V für Verleihung einer besonderen Bezeichnung
Z für Zusammenschluß |

Nach „Auflösung“ einer Verwaltungseinheit werden die laut Änderungsgesetz entstandenen Teile in die ebenfalls festgelegten Einheiten unter der Bezeichnung „T“ eingegliedert. Im Falle einer „Eingliederung“ geht die betreffende Gemeinde in eine oder mehrere Einheiten mit ihrer Rechtspersönlichkeit über. Die vergrößerte Gemeinde wird Rechtsnachfolgerin der mit ihr vereinigten Gemeinden oder Gemeindeteile. Bei „Umgliederung“ einer oder mehrerer Gemeinden über Kreis- oder Landesgrenzen bleibt die Rechtspersönlichkeit der umgegliederten Gemeinden bestehen. Ist die aufnehmende Einheit eine kreisfreie Stadt, dann geht die betreffende Gemeinde mit ihrer Rechtspersönlichkeit in diese über. – Unter „Festsetzung eines unterscheidenden Zusatzes“ ist die Festsetzung eines die geographische Lage einer Gemeinde näher bestimmenden Zusatzes zum Gemeinde- oder Kreisnamen zu verstehen. – Eine „Namensänderung“ wird aufgrund gesetzlicher Verfügung durchgeführt, wogegen bei „Richtigstellung“ eine ehemals unterlassene Änderung der Schreibweise ohne Angabe des Wirkungsdatums nachgeholt oder als Druckfehler bereinigt wird. – Bei „Verleihung einer besonderen Bezeichnung“ handelt es sich um die Bezeichnungen „Stadt“, „Bad“, „Markt“ usw. – „Zusammenschluß“ liegt vor, wenn zwei und mehr Gemeinden oder auch Kreise zu einer neuen Einheit mit eigener Rechtspersönlichkeit vereinigt werden.

In Spalte 3 ist in jedem Fall die namentliche Bezeichnung der von Änderungen betroffenen Gemeinde aufgeführt. Bei Änderung der Kreisgrenze ist neben der jeweils kreisfremden Gemeinde deren zuständiger Kreis eingerückt in Spalte 1 ausgewiesen. – Bei Änderung der Namensbezeichnung ist der betreffende Name sowohl nach der alten als auch nach der neuen Schreibweise aufgeführt.

Spalten 4 u. 6: Wohnbevölkerung am 13.9.1950 (in Übersicht 5 am 6.6.1961) vor und nach der Änderung

Spalten 7 u. 9: Wohnbevölkerung am 6.6.1961 in der Übersicht 2 und am 27.5.1970 in der Übersicht 5 vor und nach der Änderung. Bei Rheinland-Pfalz sind in der Übersicht 5 die Volkszählungsergebnisse der aufgelösten oder von einer Teilumgliederung betroffenen Gemeinden infolge der am 7.11.1970 in einigen Kreisen durchgeführten Verwaltungsreform nur in Spalte 9 (nach der Änderung) ausgewiesen. Die entsprechenden Ergebnisse nach dem Gebietsstand am Stichtag der Volkszählung lagen bei Drucklegung noch nicht vor.

Spalten 5 u. 8: die von Grenzänderungen betroffene Wohnbevölkerung als Zu- (+) bzw. Abnahme (–) bei der betreffenden Gemeinde und bei den übergeordneten Verwaltungsbezirken, sofern auch deren Grenzen geändert werden

Spalte 10: Wirkungsdatum

1. Systematische Übersicht mit Erläuterungen zu den Namens- und Grenzänderungen der Länder
und Verwaltungsbezirke einschl. der kreisfreien Städte und Landkreise

Von Änderungen betroffener Verwaltungsbezirk	Vorgang mit Erläuterungen und Anmerkungen	Wirkungs- datum	Nachweis in Übersicht 2 unter ...
1	2	3	4
01 Schleswig - Holstein			
01 Erster Teil	Änderungen in der Zeit vom 6 6 1961 bis 25 4.1970	—	Nr. 1
1 12 Kreisfreie Stadt Kiel	Änderung der Grenze der kreisfreien Stadt durch Eingliederung eines Gebietsteiles, der am 13.9.1950 von 832 und am 6.6.1961 von 530 Personen bewohnt war, aus dem Landkreis Rendsburg	1. 6.1963	Nr. 2
	Änderung der Grenze der kreisfreien Stadt durch Eingliederung eines Gebietsteiles, der am 13.9.1950 von 71 und am 6.6.1961 von 76 Personen bewohnt war, aus dem Landkreis Plön	1. 7.1963	Nr. 3
	Änderung der Grenze der kreisfreien Stadt durch Eingliederung eines Gebietsteiles, der am 13.9.1950 von 74 und am 6.6.1961 von 121 Personen bewohnt war, aus dem Landkreis Rendsburg sowie durch Umgliederung eines Gebietsteiles, der am 13.9.1950 von 34 und am 6 6 1961 von 27 Personen bewohnt war, in den Landkreis Rendsburg	1 1.1965	Nr. 4/5
	Änderung der Grenze der kreisfreien Stadt durch Eingliederung eines am 13.9.1950 von 73 und am 6.6.1961 von 88 Personen bewohnten Gebietsteiles, aus dem Landkreis Rendsburg	1. 1.1966	Nr. 6
1 13 Kreisfreie Stadt Lubeck	Änderung der Grenze der kreisfreien Stadt durch Eingliederung eines Gebietsteiles, der am 13.9.1950 von 26 und am 6.6.1961 von 25 Personen bewohnt war, aus dem Landkreis Eutin	1. 1.1969	Nr. 7
1 33 Landkreis Eutin	Änderung der Kreisgrenze durch Umgliederung eines Gebietsteiles, der am 13.9.1950 von 26 und am 6 6 1961 von 25 Personen bewohnt war, in die kreisfreie Stadt Lubeck	1 1.1969	Nr. 14
1 38 Landkreis Oldenburg in Holstein	Namensänderung von Landkreis Oldenburg (Holstein) in Landkreis „Oldenburg in Holstein“	1 1 1968	Nr. 62
1 39 Landkreis Pinneberg	Änderung der Kreisgrenze durch Umgliederung der Gemeinden Friedrichsgabe und Garstedt, die zusammen am 13.9.1950 von 11 637 und am 6 6 1961 von 17 477 Personen bewohnt waren, in den Landkreis Segeberg	1 1 1970	Nr. 70
1 41 Landkreis Plön	Änderung der Kreisgrenze durch Umgliederung eines Gebietsteiles, der am 13.9.1950 von 71 und am 6 6 1961 von 76 Personen bewohnt war, in die kreisfreie Stadt Kiel	1. 7.1963	Nr. 72
1 42 Landkreis Rendsburg	Änderung der Kreisgrenze durch Umgliederung eines Gebietsteiles, der am 13.9.1950 von 832 und am 6 6 1961 von 530 Personen bewohnt war, in die kreisfreie Stadt Kiel	1. 6.1963	Nr. 81
	Änderung der Kreisgrenze durch Umgliederung eines Gebietsteiles, der am 13.9.1950 von 74 und am 6.6.1961 von 121 Personen bewohnt war, in die kreisfreie Stadt Kiel sowie durch Eingliederung eines Gebietsteiles, der am 13.9.1950 von 34 und am 6.6.1961 von 27 Personen bewohnt war, aus der kreisfreien Stadt Kiel	1. 1 1965	Nr. 82 – 84
	Änderung der Kreisgrenze durch Umgliederung eines am 13.9.1950 von 73 und am 6 6 1961 von 88 Personen bewohnten Gebietsteiles in die kreisfreie Stadt Kiel	1. 1.1966	Nr. 86
1 43 Landkreis Schleswig	Das umgegliederte Gebiet war zu den betreffenden VZ - Stichtagen unbewohnt	—	Nr. 90
1 44 Landkreis Segeberg	Änderung der Kreisgrenze durch Eingliederung von je 2 Gemeinden, die zusammen am 13.9.1950 von 20 347 und am 6.6.1961 von 31 076 Personen bewohnt waren, aus den Landkreisen Pinneberg und Stormarn	1 1 1970	Nr. 101
1 45 Landkreis Steinburg	Änderung der Kreisgrenze durch Umgliederung eines Gebietsteiles, der am 6 6.1961 von 1 Person bewohnt war, in den Landkreis Suderdithmarschen	1. 1.1970	Nr. 106
1 46 Landkreis Stormarn	Änderung der Kreisgrenze durch Umgliederung der Gemeinden Glashütte und Harksheide, die zusammen am 13.9.1950 von 8 710 und am 6.6.1961 von 13 599 Personen bewohnt waren, in den Landkreis Segeberg	1 1.1970	Nr. 114
1 47 Landkreis Suderdithmarschen	Änderung der Kreisgrenze durch Eingliederung eines Gebietsteiles, der am 6.6.1961 von 1 Person bewohnt war, aus dem Landkreis Steinburg	1. 1.1970	Nr. 133
01 Zweiter Teil	Auflösung von Landkreisen im Zuge der Neuordnung von Gemeinde- und Kreisgrenzen mit Ablauf des 25 4.1970 laut „Zweites Gesetz vom 23.12.1969“	—	Nr. 146
1 31 Landkreis Eckernförde	Umgliederung der neugebildeten Gemeinde Kopperby, die am 13.9.1950 von 2 221 und am 6.6.1961 von 1 912 Personen bewohnt war, in den Kreis Schleswig	26. 4.1970	Nr. 147/148
	Umgliederung der restlichen Gemeinden, die zusammen am 13.9.1950 von 82 799 und am 6.6.1961 von 61 575 Personen bewohnt waren, in den Kreis Rendsburg - Eckernförde	26. 4.1970	Nr. 149
1 32 Landkreis Eiderstedt	Umgliederung sämtlicher Gemeinden, die zusammen am 13.9.1950 von 26 174 und am 6 6 1961 von 15 095 Personen bewohnt waren, in den Kreis Nordfriesland	26. 4.1970	Nr. 150
1 33 Landkreis Eutin	Umgliederung von Gebietsteilen, die zusammen am 13.9.1950 von 1 081 und am 6 6.1961 von 970 Personen bewohnt waren, in die kreisfreie Stadt Lubeck	26. 4 1970	Nr. 151
	Umgliederung sämtlicher Gemeinden, die zusammen am 13.9.1950 von 106 159 und am 6.6.1961 von 88 182 Personen bewohnt waren, in den Kreis Ostholstein	26 4.1970	Nr. 152
1 36 Landkreis Husum	Umgliederung sämtlicher Gemeinden, die zusammen am 13.9.1950 von 78 446 und am 6.6.1961 von 62 941 Personen bewohnt waren, in den Kreis Nordfriesland	26. 4.1970	Nr. 153
1 37 Landkreis Norderdithmarschen	Umgliederung sämtlicher Gemeinden, die zusammen am 13 9 1950 von 77 536 und am 6.6.1961 von 57 154 Personen bewohnt waren, in den Kreis Dithmarschen	26. 4.1970	Nr. 154
1 38 Landkreis Oldenburg in Holstein	Umgliederung sämtlicher Gemeinden, die zusammen am 13.9.1950 von 99 556 und am 6 6.1961 von 79 527 Personen bewohnt waren, in den Kreis Ostholstein	26. 4.1970	Nr. 155
1 42 Landkreis Rendsburg	Umgliederung der Gemeinde Russee, die am 13.9.1950 von 2 089 und am 6.6.1961 von 2 521 Personen bewohnt war, in die kreisfreie Stadt Kiel	26 4 1970	Nr. 156
	Umgliederung der Gemeinde Einfeld, die am 13.9.1950 von 5 521 und am 6.6.1961 von 6 214 Personen bewohnt war, in die kreisfreie Stadt Neumünster	26. 4.1970	Nr. 157
	Umgliederung von 17 Gemeinden, die zusammen am 13 9 1950 von 9 210 und am 6 6 1961 von 6 602 Personen bewohnt waren, in den Kreis Steinburg	26. 4 1970	Nr. 158
	Umgliederung der restlichen Gemeinden, die zusammen am 13 9 1950 von 166 002 und am 6 6 1961 von 141 918 Personen bewohnt waren, in den Kreis Rendsburg - Eckernförde	26. 4.1970	Nr. 159
1 47 Landkreis Suderdithmarschen	Umgliederung sämtlicher Gemeinden, die zusammen am 13 9 1950 von 98 226 und am 6 6.1961 von 71 826 Personen bewohnt waren, in den Kreis Dithmarschen	26. 4.1970	Nr. 160
1 48 Landkreis Sudtöndern	Umgliederung von 6 Gemeinden, die zusammen am 13.9.1950 von 2 389 und am 6.6.1961 von 1 815 Personen bewohnt waren, in den Kreis Flensburg - Land	26. 4.1970	Nr. 161
	Umgliederung der restlichen Gemeinden, die zusammen am 13.9.1950 von 69 484 und am 6.6.1961 von 57 578 Personen bewohnt waren, in den Kreis Nordfriesland	26. 4 1970	Nr. 162

1. Systematische Übersicht mit Erläuterungen zu den Namens- und Grenzänderungen der Länder
und Verwaltungsbezirke einschl. der kreisfreien Städte und Landkreise

Von Änderungen betroffener Verwaltungsbezirk	Vorgang mit Erläuterungen und Anmerkungen	Wirkungs- datum	Nachweis in Übersicht 2 unter . .
1	2	3	4
01 Schleswig - Holstein			
01 Dritter Teil	Änderungen, die nach der Neuordnung von Gemeinde- und Kreisgrenzen in der Zeit vom 26.4.1970 bis 26.5.1970 durchgeführt wurden	--	Nr. 163
0 01 Kreisfreie Stadt Flensburg	Änderung der Grenze der kreisfreien Stadt durch Eingliederung eines Gebietsteiles, der am 13.9.1950 von 709 und am 6.6.1961 von 1 251 Personen bewohnt war, aus dem Landkreis Flensburg	26. 4.1970	Nr. 164
0 02 Kreisfreie Stadt Kiel	Änderung der Grenze der kreisfreien Stadt durch Eingliederung von 4 Gemeinden aus dem Landkreis Plön und der Gemeinde Russee aus dem Landkreis Rendsburg, die zusammen am 13.9.1950 von 6 083 und am 6.6.1961 von 6 219 Personen bewohnt waren	26. 4.1970	Nr. 165
0 03 Kreisfreie Stadt Lubeck	Änderung der Grenze der kreisfreien Stadt durch Eingliederung von Gebietsteilen, die zusammen am 13.9.1950 von 1 081 und am 6.6.1961 von 970 Personen bewohnt waren, aus dem aufgelosten Landkreis Eutin	26. 4.1970	Nr. 166
0 04 Kreisfreie Stadt Neumünster	Änderung der Grenze der kreisfreien Stadt durch Eingliederung der Gemeinde Einfeld, Landkreis Rendsburg sowie der Gemeinde Gadeland, Landkreis Segeberg und eines Gebietsteiles der Gemeinde Tungendorf, Landkreis Plön, die zusammen am 13.9.1950 von 8 285 und am 6.6.1961 von 9 383 Personen bewohnt waren	26. 4.1970	Nr. 167
0 51 Kreis Dithmarschen	Neubildung mit Sitz in Heide, Stadt	--	Nr. 168
	Eingliederung sämtlicher Gemeinden des aufgelosten Landkreises Norderdithmarschen, die zusammen am 13.9.1950 von 77 536 und am 6.6.1961 von 57 154 Personen bewohnt waren	26. 4.1970	Nr. 169
	Eingliederung sämtlicher Gemeinden des aufgelosten Landkreises Suderdithmarschen, die zusammen am 13.9.1950 von 98 225 und am 6.6.1961 von 71 826 Personen bewohnt waren	26. 4.1970	Nr. 170
0 52 Kreis Flensburg - Land	Neubildung durch Eingliederung sämtlicher Gemeinden des Landkreises Flensburg (abzüglich der in Kreis Schleswig und kreisfreie Stadt Flensburg umgliederten Gemeinden und Gebietsteile), die zusammen am 13.9.1950 von 76 043 und am 6.6.1961 von 60 460 Personen bewohnt waren	26. 4.1970	Nr. 171/172
	Änderung der Kreisgrenze durch Eingliederung der Gemeinde Langstedt, die am 13.9.1950 von 742 und am 6.6.1961 von 463 Personen bewohnt war, aus dem Landkreis Schleswig	26. 4.1970	Nr. 173
	Änderung der Kreisgrenze durch Eingliederung von 6 Gemeinden, die zusammen am 13.9.1950 von 2 389 und am 6.6.1961 von 1 815 Personen bewohnt waren, aus dem aufgelosten Landkreis Sudtondern	26. 4.1970	Nr. 174
0 53 Kreis Herzogtum Lauenburg	Neuordnung durch Eingliederung sämtlicher Gemeinden des Landkreises Herzogtum Lauenburg, die zusammen am 13.9.1950 von 150 218 und am 6.6.1961 von 130 453 Personen bewohnt waren	26. 4.1970	Nr. 175/176
0 54 Kreis Nordfriesland	Neubildung mit Sitz in Husum, Stadt	--	Nr. 177
	Eingliederung sämtlicher Gemeinden des aufgelosten Landkreises Eiderstedt, die zusammen am 13.9.1950 von 26 174 und am 6.6.1961 von 19 095 Personen bewohnt waren	26. 4.1970	Nr. 178
	Eingliederung sämtlicher Gemeinden des aufgelosten Landkreises Husum, die zusammen am 13.9.1950 von 78 446 und am 6.6.1961 von 62 941 Personen bewohnt waren	26. 4.1970	Nr. 179
0 54 Kreis Nordfriesland	Eingliederung sämtlicher Gemeinden des aufgelosten Landkreises Sudtondern, die zusammen ohne den in Kreis Flensburg - Land umgliederten Teil am 13.9.1950 von 69 484 und am 6.6.1961 von 57 578 Personen bewohnt waren	26. 4.1970	Nr. 180
	Eingliederung der Gemeinden Drage, Friedrichstadt, Stadt und Seeth, die zusammen am 13.9.1950 von 5 226 und am 6.6.1961 von 4 101 Personen bewohnt waren, aus dem Landkreis Schleswig	26. 4.1970	Nr. 181
0 55 Kreis Ostholstein	Neubildung mit Sitz in Eutin, Stadt	--	Nr. 182
	Eingliederung sämtlicher Gemeinden des aufgelosten Landkreises Eutin, die zusammen ohne die in die kreisfreie Stadt Lubeck umgliederten Teile am 13.9.1950 von 106 159 und am 6.6.1961 von 88 182 Personen bewohnt waren	26. 4.1970	Nr. 183
	Eingliederung sämtlicher Gemeinden des aufgelosten Landkreises Oldenburg in Holstein, die zusammen am 13.9.1950 von 99 556 und am 6.6.1961 von 79 527 Personen bewohnt waren	26. 4.1970	Nr. 184
0 56 Kreis Pinneberg	Neuordnung durch Eingliederung sämtlicher Gemeinden des Landkreises Pinneberg, die zusammen am 13.9.1950 von 188 216 und am 6.6.1961 von 197 152 Personen bewohnt waren	26. 4.1970	Nr. 185/186
0 57 Kreis Plön	Neuordnung durch Eingliederung sämtlicher Gemeinden des Landkreises Plön, die zusammen ohne die in die kreisfreien Städte Kiel und Neumünster sowie ohne die in den Kreis Rendsburg - Eckernförde umgliederten Gemeinden und Gebietsteile am 13.9.1950 von 111 126 und am 6.6.1961 von 98 529 Personen bewohnt waren	26. 4.1970	Nr. 187/188
0 58 Kreis Rendsburg - Eckernförde	Neubildung mit Sitz in Rendsburg, Stadt	--	Nr. 190
	Eingliederung von 9 Gemeinden, die zusammen am 13.9.1950 von 8 712 und am 6.6.1961 von 6 446 Personen bewohnt waren, aus dem Landkreis Plön	26. 4.1970	Nr. 191
	Eingliederung der Gemeinden des aufgelosten Landkreises Eckernförde, die zusammen ohne die in den Kreis Schleswig umgliederte Gemeinde Kopperby am 13.9.1950 von 82 799 und am 6.6.1961 von 61 575 Personen bewohnt waren	26. 4.1970	Nr. 192
	Eingliederung der restlichen Gemeinden des aufgelosten Landkreises Rendsburg, die zusammen ohne die in den Kreis Steinburg sowie in die kreisfreien Städte Kiel und Neumünster umgliederten Gebiete am 13.9.1950 von 166 002 und am 6.6.1961 von 141 918 Personen bewohnt waren	26. 4.1970	Nr. 193
0 59 Kreis Schleswig	Neuordnung durch Eingliederung der Gemeinden Mehlyb und Toesdorf aus Landkreis Flensburg sowie der Gemeinde Kopperby aus Landkreis Eckernförde, die zusammen am 13.9.1950 von 4 309 und am 6.6.1961 von 3 520 Personen bewohnt waren	26. 4.1970	Nr. 195/196
	Eingliederung der Gemeinden des Landkreises Schleswig, die zusammen ohne die in die Kreise Flensburg - Land und Nordfriesland umgliederten Gebiete am 13.9.1950 von 121 830 und am 6.6.1961 von 93 219 Personen bewohnt waren	26. 4.1970	Nr. 197
0 60 Kreis Segeberg	Neuordnung durch Eingliederung sämtlicher Gemeinden des Landkreises Segeberg, die zusammen ohne die in die kreisfreie Stadt Neumünster umgliederte Gemeinde Gadeland am 13.9.1950 von 129 355 und am 6.6.1961 von 122 429 Personen bewohnt waren	26. 4.1970	Nr. 198/199
0 61 Kreis Steinburg	Neuordnung durch Eingliederung von 17 Gemeinden aus dem Landkreis Rendsburg, die zusammen am 13.9.1950 von 9 210 und am 6.6.1961 von 6 602 Personen bewohnt waren	26. 4.1970	Nr. 200/201
	Eingliederung sämtlicher Gemeinden des Landkreises Steinburg, die zusammen am 13.9.1950 von 156 045 und am 6.6.1961 von 121 905 Personen bewohnt waren	26. 4.1970	Nr. 202
0 62 Kreis Stormarn	Neuordnung durch Eingliederung sämtlicher Gemeinden des Landkreises Stormarn, die zusammen am 13.9.1950 von 137 721 und am 6.6.1961 von 130 058 Personen bewohnt waren	26. 4.1970	Nr. 203/204

1. Systematische Übersicht mit Erläuterungen zu den Namens- und Grenzänderungen der Länder und Verwaltungsbezirke einschl. der kreisfreien Städte und Landkreise

Von Änderungen betroffener Verwaltungsbezirk		Vorgang mit Erläuterungen und Anmerkungen	Wirkungs- datum	Nachweis in Übersicht 2 unter . . .
1		2	3	4
02 Hamburg				
02	Freie und Hansestadt Hamburg	Anderung der Landesgrenze laut Staatsvertrag zwischen der Freien und Hansestadt Hamburg und dem Land Niedersachsen (Cuxhaven - Vertrag) durch Eingliederung eines Gebietsteiles, der am 13.9.1950 von 84 und am 6.6.1961 von 81 Personen bewohnt war, aus der kreisfreien Stadt Cuxhaven Umgliederung der Inseln „Neuwerk“ und „Scharhorn“ in das hamburgische Staatsgebiet als „Stadtteil Neuwerk“	1.10.1969 —	Nr. 207/208
03 Niedersachsen				
1 12	Kreisfreie Stadt Hannover	Anderung des Namens der kreisfreien Stadt in „Hannover, Landeshauptstadt“ Anderung der Grenze der kreisfreien Stadt durch Eingliederung eines Gebietsteiles, der am 13.9.1950 von 135 und am 6.6.1961 von 165 Personen bewohnt war, aus dem Landkreis Hannover Anderung der Grenze der kreisfreien Stadt durch Eingliederung eines Gebietsteiles, der am 13.9.1950 von 150 und am 6.6.1961 von 200 Personen bewohnt war, aus dem Landkreis Hannover	4. 7.1963 1. 1.1967 1. 7.1968	Nr. 210 Nr. 211 Nr. 212
1 31	Landkreis Grafschaft Diepholz	Anderung der Kreisgrenze durch Eingliederung eines am 13.9.1950 von 5 und am 6.6.1961 von 6 Personen bewohnten Gebietsteiles, aus dem Landkreis Grafschaft Hoya	1.10.1966	Nr. 215
1 32	Landkreis Grafschaft Hoya	Anderung der Kreisgrenze durch Umgliederung eines am 13.9.1950 von 5 und am 6.6.1961 von 6 Personen bewohnten Gebietsteiles, in den Landkreis Grafschaft Diepholz	1.10.1966	Nr. 222
1 35	Landkreis Hannover	Anderung der Kreisgrenze durch Umgliederung eines Gebietsteiles, der am 13.9.1950 von 135 und am 6.6.1961 von 165 Personen bewohnt war, in die kreisfreie Stadt Hannover Anderung der Kreisgrenze durch Umgliederung eines Gebietsteiles, der am 13.9.1950 von 150 und am 6.6.1961 von 200 Personen bewohnt war, in die kreisfreie Stadt Hannover	1. 1.1967 1. 7.1968	Nr. 239 Nr. 242
1 38	Landkreis Schaumburg - Lippe	Das umgegliederte Gebiet war am 6.6.1961 unbewohnt	—	Nr. 262
2 11	Kreisfreie Stadt Göttingen	Anderung der Grenze der kreisfreien Stadt durch Eingliederung der Gemeinde Herberhausen, die am 13.9.1950 von 975 und am 6.6.1961 von 927 Personen bewohnt war, aus dem Landkreis Göttingen Umgliederung als kreisangehörige Gemeinde in den Landkreis Göttingen	1. 4.1963 1. 7.1964	Nr. 271 Nr. 272
2 12	Kreisfreie Stadt Hildesheim	Anderung der Grenze der kreisfreien Stadt durch Eingliederung eines Gebietsteiles, der am 6.6.1961 von 20 Personen bewohnt war, aus dem Landkreis Hildesheim - Marienburg Anderung der Grenze der kreisfreien Stadt durch Eingliederung eines Gebietsteiles, der am 13.9.1950 von 56 und am 6.6.1961 von 47 Personen bewohnt war, aus dem Landkreis Hildesheim - Marienburg	1. 7.1961 1. 2.1965	Nr. 273 Nr. 274
2 31	Landkreis Alfeld (Leine)	Berichtigung der Bevölkerungszahlen von der VZ 1961 durch Umgliederung zwischen den Gemeinden Brüggen und Dehnsen	—	Nr. 276
2 34	Landkreis Göttingen	Anderung der Kreisgrenze durch Umgliederung der Gemeinde Herberhausen, die am 13.9.1950 von 975 und am 6.6.1961 von 927 Personen bewohnt war, in die kreisfreie Stadt Göttingen Anderung der Kreisgrenze durch Eingliederung der kreisfreien Stadt Göttingen, die am 13.9.1950 von 79.659 und am 6.6.1961 von 81.300 Personen bewohnt war, als kreisangehörige Gemeinde	1. 4.1963 1. 7.1964	Nr. 280 Nr. 281
2 35	Landkreis Hildesheim - Marienburg	Anderung der Kreisgrenze durch Umgliederung eines Gebietsteiles, der am 6.6.1961 von 20 Personen bewohnt war, in die kreisfreie Stadt Hildesheim Anderung der Kreisgrenze durch Umgliederung eines Gebietsteiles, der am 13.9.1950 von 56 und am 6.6.1961 von 47 Personen bewohnt war, in die kreisfreie Stadt Hildesheim	1. 7.1961 1. 2.1965	Nr. 283/284 Nr. 287
2 36	Landkreis Holzminden	Anderung der Kreisgrenze durch Umgliederung eines Gebietsteiles, der am 13.9.1950 und am 6.6.1961 von je 27 Personen bewohnt war, in den Landkreis Northeim Anderung der Kreisgrenze durch Eingliederung einer Gemeinde, die am 13.9.1950 von 258 und am 6.6.1961 von 285 Personen bewohnt war, aus dem Landkreis Northeim Von den 5 Personen, die am 6.6.1961 auf dem gemfr. Gebiet Eimen gezählt wurden, sind die letzten infolge Unbewohnbarkeit der Gebäude verzogen. Es wird daher nicht mehr als Gemeinde, sondern als unbewohntes gemfr. Gebiet eingestuft	1. 1.1962 1. 1.1962 —	Nr. 290 Nr. 292 Nr. 295
2 37	Landkreis Münden	Anderung der Kreisgrenze durch Umgliederung eines Gebietsteiles, der am 13.9.1950 von 20 und am 6.6.1961 von 19 Personen bewohnt war in den Landkreis Kassel sowie durch Eingliederung eines Gebietsteiles, der am 13.9.1950 von 58 und am 6.6.1961 von 42 Personen bewohnt war, aus dem Landkreis Hofgeismar	1. 7.1968	Nr. 302
2 38	Landkreis Northeim	Anderung der Kreisgrenze durch Eingliederung eines Gebietsteiles, der am 13.9.1950 und am 6.6.1961 von je 27 Personen bewohnt war, aus dem Landkreis Holzminden Anderung der Kreisgrenze durch Umgliederung einer Gemeinde, die am 13.9.1950 von 258 und am 6.6.1961 von 285 Personen bewohnt war, in den Landkreis Holzminden Anderung der Kreisgrenze durch Umgliederung eines Gebietsteiles, der am 13.9.1950 von 66 und am 6.6.1961 von 87 Personen bewohnt war, in den Landkreis Hofgeismar	1. 1.1962 1. 1.1962 1. 7.1968	Nr. 306 Nr. 308 Nr. 313
2 39	Landkreis Osterode am Harz	Anderung der Kreisgrenze durch Eingliederung eines Gebietsteiles, der am 13.9.1950 von 9 und am 6.6.1961 von 8 Personen bewohnt war, aus dem Landkreis Zellerfeld Anderung der Kreisgrenze durch Eingliederung eines Gebietsteiles, der am 13.9.1950 von 38 und am 6.6.1961 von 31 Personen bewohnt war, aus dem Landkreis Zellerfeld Anderung der Kreisgrenze durch Eingliederung eines Gebietsteiles, der am 13.9.1950 von 4 und am 6.6.1961 von 3 Personen bewohnt war, aus dem Landkreis Zellerfeld	1. 1.1963 1. 1.1967 1. 7.1968	Nr. 315 Nr. 321 Nr. 323
2 40	Landkreis Peine	Anderung der Kreisgrenze durch Eingliederung eines Gebietsteiles, der am 13.9.1950 unbewohnt, aber am 6.6.1961 von 9 Personen bewohnt war, aus dem Landkreis Braunschweig, Verw. -Bez. Braunschweig	1. 1.1963	Nr. 325
2 41	Landkreis Zellerfeld	Anderung der Kreisgrenze durch Umgliederung eines Gebietsteiles, der am 13.9.1950 von 9 und am 6.6.1961 von 8 Personen bewohnt war, in den Landkreis Osterode am Harz Umgliederung eines Gebietsteiles, dessen Bewohner bereits vor der Änderung in der aufnehmenden Gemeinde erfaßt waren Anderung der Kreisgrenze durch Umgliederung eines am 13.9.1950 von 4 und am 6.6.1961 von 3 Personen bewohnten Gebietsteiles, in den Landkreis Blankenburg sowie durch Eingliederung eines am 6.6.1961 von 3 Personen bewohnten Gebietsteiles, aus dem Landkreis Blankenburg	1. 1.1963 — 1. 1.1966	Nr. 337 Nr. 338/341 Nr. 345

1. Systematische Übersicht mit Erläuterungen zu den Namens- und Grenzänderungen der Länder
und Verwaltungsbezirke einschl. der kreisfreien Städte und Landkreise

Von Änderungen betroffener Verwaltungsbezirk	Vorgang mit Erläuterungen und Anmerkungen	Wirkungs- datum	Nachweis in Übersicht 2 unter ...
1	2	3	4
03 Niedersachsen			
2 41 Landkreis Zellerfeld	Änderung der Kreisgrenze durch Umgliederung eines Gebietsteiles, der am 13.9.1950 von 38 und am 6.6.1961 von 31 Personen bewohnt war, in den Landkreis Osterode am Harz	1. 1 1967	Nr. 349
	Änderung der Kreisgrenze durch Umgliederung eines Gebietsteiles, der am 13.9.1950 von 4 und am 6.6.1961 von 3 Personen bewohnt war, in den Landkreis Osterode am Harz	1. 7 1968	Nr. 351
2 Reg. - Bez. Hildesheim	Änderung der Regierungsbezirksgrenze durch Eingliederung eines Gebietsteiles, der am 13.9.1950 unbewohnt, aber am 6.6.1961 von 9 Personen bewohnt war, aus dem Verwaltungsbezirk Braunschweig	1. 1 1963	Nr. 352
	Änderung der Regierungsbezirksgrenze durch Umgliederung eines am 13.9.1950 von 4 und am 6.6.1961 von 3 Personen bewohnten Gebietsteiles, in den Verwaltungsbezirk Braunschweig sowie durch Eingliederung eines am 6.6.1961 von 3 Personen bewohnten Gebietsteiles, aus dem Verwaltungsbezirk Braunschweig	1. 1.1966	Nr. 353
	Änderung der Regierungsbezirksgrenze durch Umgliederung von Gebietsteilen zwischen den Landkreisen Münden und Northeim einerseits sowie Hofgeismar und Kassel (Reg. - Bez. Kassel) andererseits	1. 7.1968	Nr. 354
3 11 Kreisfreie Stadt Celle	Änderung der Grenze der kreisfreien Stadt durch Eingliederung eines Gebietsteiles, der am 13 9 1950 von 163 und am 6.6.1961 von 205 Personen bewohnt war, aus dem Landkreis Celle	1. 1.1963	Nr. 355
	Änderung der Grenze der kreisfreien Stadt durch Umgliederung eines Gebietsteiles, der am 13 9 1950 von 14 und am 6.6.1961 von 22 Personen bewohnt war, in den Landkreis Celle sowie durch Eingliederung der Gemeinde Boye mit 319 Personen am 13.9.1950 und mit 311 Personen am 6.6.1961, aus dem Landkreis Celle	1. 7 1968	Nr. 356/357
3 12 Kreisfreie Stadt Lüneburg	Änderung der Grenze der kreisfreien Stadt durch Eingliederung eines Gebietsteiles, der am 13.9.1950 von 49 und am 6.6 1961 von 719 Personen bewohnt war, aus dem Landkreis Lüneburg	1. 1.1963	Nr. 358
3 13 Kreisfreie Stadt Wolfsburg	Änderung der Grenze der kreisfreien Stadt durch Eingliederung eines Gebietsteiles, der am 13.9.1950 und am 6.6 1961 von je 2 Personen bewohnt war, aus dem Landkreis Helmstedt	1. 4.1962	Nr. 359
	Änderung der Grenze der kreisfreien Stadt durch Umgliederung eines bewohnten Gebietsteiles in den Landkreis Gifhorn	1. 5.1965	Nr. 360
	Die Bewohner des betroffenen Gebietsteiles waren bereits vor der Umgliederung in der Gemeinde Morse erfaßt	—	
3 32 Landkreis Celle	Änderung der Kreisgrenze durch Umgliederung eines Gebietsteiles, der am 13.9 1950 von 163 und am 6.6.1961 von 205 Personen bewohnt war, in die kreisfreie Stadt Celle	1 1 1963	Nr. 365
	Umgliederung eines Gebietsteiles, dessen Bewohner bereits vor der Änderung in der aufnehmenden Gemeinde erfaßt waren	—	Nr. 366
	Änderung der Kreisgrenze durch Eingliederung eines Gebietsteiles, der am 13.9.1950 von 14 und am 6 6 1961 von 22 Personen bewohnt war, aus der kreisfreien Stadt Celle sowie durch Umgliederung der Gemeinde Boye mit 319 Personen am 13 9 1950 und mit 311 Personen am 6 6 1961, in die kreisfreie Stadt Celle	1 7.1968	Nr. 370 + 374
3 33 Landkreis Fallingb.ostel	Die Einwohner des umgegliederten Gebietes waren bereits vorher in Hohenhagen erfaßt	—	Nr. 379
	Die Bewohner des umgegliederten Gebietes waren bereits vor der VZ 1961 in Osterheide, gemfr. Bezirk erfaßt (früher unbewohnt)	—	Nr. 382
	Das umgegliederte Gebiet war zu den Zahlungsstichtagen unbewohnt	—	Nr. 384
3 34 Landkreis Gifhorn	Änderung der Kreisgrenze durch Eingliederung eines bewohnten Gebietsteiles, aus der kreisfreien Stadt Wolfsburg, dessen Bewohner bereits vor der Umgliederung in Morse erfaßt waren	1. 5.1965	Nr. 389
3 37 Landkreis Lüneburg	Änderung der Kreisgrenze durch Umgliederung eines Gebietsteiles, der am 13 9 1950 von 49 und am 6.6 1961 von 719 Personen bewohnt war, in die kreisfreie Stadt Lüneburg	1 1 1963	Nr. 404
3 Reg. - Bez. Lüneburg	Änderung der Regierungsbezirksgrenze durch Eingliederung eines Gebietsteiles, der am 13.9.1950 und am 6.6 1961 von je 2 Personen bewohnt war, aus dem Verwaltungsbezirk Braunschweig	1. 4.1962	Nr. 410
4 11 Kreisfreie Stadt Cuxhaven	Änderung der Grenze der kreisfreien Stadt durch Umgliederung eines Gebietsteiles, der am 13 9.1950 von 84 und am 6.6.1961 von 81 Personen bewohnt war, nach Hamburg, Freie und Hansestadt	1.10.1969	Nr. 411
4 34 Landkreis Rotenburg (Wumme)	Namensänderung von Landkreis Rotenburg (Hannover) in „Landkreis Rotenburg (Wumme)“	16. 5.1969	Nr. 416
4 Reg. - Bez Stade	Änderung der Regierungsbezirksgrenze durch Umgliederung eines Gebietsteiles, der am 13.9.1950 von 84 und am 6.6.1961 von 81 Personen bewohnt war, von der kreisfreien Stadt Cuxhaven nach Hamburg, Freie und Hansestadt	1.10.1969	Nr. 451
5 11 Kreisfreie Stadt Osnabrück	Änderung der Grenze der kreisfreien Stadt durch Eingliederung von Gebietsteilen der aufgelösten Gemeinde Holzhausen, die am 13.9.1950 von 2 093 und am 6.6.1961 von 3 197 Personen bewohnt war, aus dem Landkreis Osnabrück	7. 3.1970	Nr. 452
	Eingliederung des Gemeindeteiles „Sutthausen“	—	
5 33 Landkreis Grafschaft Bentheim	Änderung der Kreisgrenze durch Rückgliederung eines Gebietsteiles, der am 13.9.1950 und am 6.6 1961 von je 8 Personen bewohnt war, von den Niederlanden	1. 8.1963	Nr. 458
5 37 Landkreis Osnabrück	Umgliederung des Gemeindeteiles „Dorf Holzhausen“ in Georgsmarienhütte	—	} Nr. 499
	Umgliederung des Gemeindeteiles „Sutthausen“ in kreisfreie Stadt Osnabrück	—	
	Änderung der Kreisgrenze durch Umgliederung eines Gebietsteiles, der am 13.9 1950 von 2 093 und am 6.6.1961 von 3 197 Personen bewohnt war, in die kreisfreie Stadt Osnabrück	7. 3.1970	Nr. 500
5 Reg. - Bez. Osnabrück	Änderung der Regierungsbezirksgrenze durch Rückgliederung eines Gebietsteiles, der am 13.9 1950 und am 6.6.1961 von je 8 Personen bewohnt war, von den Niederlanden	1. 8.1963	Nr. 502
6 34 Landkreis Wittmund	Die umgegliederten Gebietsteile waren zu den VZ - Stichtagen noch nicht bewohnt	—	Nr. 517
7 31 Landkreis Blankenburg	Änderung der Kreisgrenze durch Eingliederung eines am 13.9.1950 von 4 und am 6.6 1961 von 3 Personen bewohnten Gebietsteiles aus dem Landkreis Zellerfeld sowie durch Umgliederung eines am 6 6 1961 von 3 Personen bewohnten Gebietsteiles, in den Landkreis Zellerfeld	1 1 1966	Nr. 522
7 32 Landkreis Braunschweig	Änderung der Kreisgrenze durch Umgliederung eines Gebietsteiles, der am 13 9 1950 unbewohnt, aber am 6.6.1961 von 9 Personen bewohnt war, in den Landkreis Peine, Reg. - Bez. Hildesheim	1. 1.1963	Nr. 525
7 33 Landkreis Gandersheim	Eingliederung des Gemeindeteiles „Herzog Juliusstutth“ in Astfeld	—	} Nr. 532
	Eingliederung des Gemeindeteiles „Frau Sophienstutth“ in Langelsheim, Stadt	—	
	Änderung der Kreisgrenze durch Eingliederung eines Gebietsteiles, der am 13.9.1950 von 58 und am 6.6.1961 von 52 Personen bewohnt war, aus dem Landkreis Wolfenbüttel	1. 1.1970	Nr. 535

1. Systematische Übersicht mit Erläuterungen zu den Namens- und Grenzänderungen der Länder
und Verwaltungsbezirke einschl. der kreisfreien Städte und Landkreise

Von Änderungen betroffener Verwaltungsbezirk	Vorgang mit Erläuterungen und Anmerkungen	Wirkungs- datum	Nachweis in Übersicht 2 unter . . .
1	2	3	4
03 Niedersachsen			
7 35 Landkreis Helmstedt	Änderung der Kreisgrenze durch Umgliederung eines Gebietsteiles, der am 13.9.1950 und am 6.6.1961 von je 2 Personen bewohnt war, in die kreisfreie Stadt Wolfsburg, Regierungsbezirk Lüneburg	1. 4.1962	Nr. 537
7 36 Landkreis Wolfenbüttel	Änderung der Kreisgrenze durch Umgliederung eines Gebietsteiles, der am 13.9.1950 von 58 und am 6.6.1961 von 52 Personen bewohnt war in den Landkreis Gandersheim	1. 1.1970	Nr. 544
7 Verw. - Bez. Braunschweig	Änderung der Verwaltungsbezirksgrenze durch Umgliederung eines Gebietsteiles, der am 13.9.1950 und am 6.6.1961 von je 2 Personen bewohnt war, in den Regierungsbezirk Lüneburg	1. 4.1962	Nr. 545
	Änderung der Verwaltungsbezirksgrenze durch Umgliederung eines Gebietsteiles, der am 13.9.1950 unbewohnt, aber am 6.6.1961 von 9 Personen bewohnt war, in den Regierungsbezirk Hildesheim	1. 1.1963	Nr. 546
	Änderung der Verwaltungsbezirksgrenze durch Eingliederung eines am 13.9.1950 von 4 und am 6.6.1961 von 3 Personen bewohnten Gebietsteiles, aus dem Regierungsbezirk Hildesheim sowie durch Umgliederung eines am 6.6.1961 von 3 Personen bewohnten Gebietsteiles, in den Regierungsbezirk Hildesheim	1. 1.1966	Nr. 547
03 Land Niedersachsen	Änderung der Landesgrenze durch Rückgliederung eines Gebietsteiles, der am 13.9.1950 und am 6.6.1961 von je 8 Personen bewohnt war, von den Niederlanden	1. 8.1963	Nr. 560
	Änderung der Landesgrenze laut Staatsvertrag zwischen den Ländern Hessen und Niedersachsen vom 2.2.1968 bzw. durch Umgliederung von bewohnten Gebietsteilen zwischen den Regierungsbezirken Kassel einerseits und Hildesheim andererseits	1. 7.1968	Nr. 561
	Änderung der Landesgrenze laut Staatsvertrag zwischen der Freien und Hansestadt Hamburg und dem Land Niedersachsen (Cuxhavenvertrag) durch Umgliederung eines Gebietsteiles, der am 13.9.1950 von 84 und am 6.6.1961 von 81 Personen bewohnt war, nach Hamburg, Freie und Hansestadt	1.10.1969	Nr. 562
	Umgliederung der Inseln „Neuwerk“ und „Scharhorn“ in das Hamburgische Staatsgebiet als „Stadtteil Neuwerk“	—	
05 Nordrhein - Westfalen			
2 13 Kreisfreie Stadt Essen	Änderung der Grenze der kreisfreien Stadt durch Eingliederung eines Gebietsteiles, der am 13.9.1950 von 24 und am 6.6.1961 von 30 Personen bewohnt war von der kreisfreien Stadt Gelsenkirchen sowie durch Umgliederung eines Gebietsteiles, der am 13.9.1950 von 147 und am 6.6.1961 von 183 Personen bewohnt war, in die kreisfreie Stadt Gelsenkirchen	1. 1.1967	Nr. 564/565
	Änderung der Grenze der kreisfreien Stadt durch Eingliederung der Gemeinde Altendorf, die am 13.9.1950 von 5 344 und am 6.6.1961 von 6 087 Personen bewohnt war, aus dem Ennepe - Ruhr - Kreis	1. 1.1970	Nr. 566
1 14 Kreisfreie Stadt Krefeld	Änderung der Grenze der kreisfreien Stadt durch Eingliederung von Gebietsteilen der Gemeinden Willich und Vorst, die zusammen am 13.9.1950 von 785 und am 6.6.1961 von 861 Personen bewohnt waren, aus dem Kreis Kempen - Krefeld	1. 1.1970	Nr. 567
1 15 Kreisfreie Stadt Leverkusen	Änderung der Grenze der kreisfreien Stadt durch Eingliederung eines Gebietsteiles, der am 13.9.1950 von 25 und am 6.6.1961 von 33 Personen bewohnt war, von der Gemeinde Opladen, Stadt, Rhein - Wupper - Kreis sowie durch Umgliederung eines Gebietsteiles, der am 13.9.1950 unbewohnt, jedoch am 6.6.1961 von 480 Personen bewohnt war, in die Gemeinde Opladen, Stadt, Rhein - Wupper - Kreis	1. 1.1969	Nr. 568/569
1 18 Kreisfreie Stadt Neuss	Namensänderung von Neuß, Stadt in „Neuss, Stadt“	24. 3.1970	Nr. 570
1 23 Kreisfreie Stadt Viersen	Umgliederung als kreisangehörige Gemeinde in den Kreis Kempen - Krefeld	1. 1.1970	Nr. 571
1 24 Kreisfreie Stadt Wuppertal	Änderung der Grenze der kreisfreien Stadt durch Eingliederung von Gebietsteilen der Gemeinden Linderhausen und Haßlinghausen, die zusammen am 13.9.1950 von 579 und am 6.6.1961 von 638 Personen bewohnt waren, aus dem Ennepe - Ruhr - Kreis	1. 1.1970	Nr. 572
1/2 32 Kreis Düsseldorf - Mettmann	Änderung der Kreisgrenze durch Eingliederung von Gebietsteilen der Gemeinden Niederelfringhausen und Winz, die zusammen am 13.9.1950 von 1 269 und am 6.6.1961 von 1 284 Personen bewohnt waren, aus dem Ennepe - Ruhr - Kreis	1. 1.1970	Nr. 577
2 33 Kreis Geldern	Änderung der Kreisgrenze durch Rückgliederung zweier Gebietsteile, die zusammen am 13.9.1950 von 12 und am 6.6.1961 von 8 Personen bewohnt waren, von den Niederlanden	1. 8.1963	Nr. 580
1 34 Kreis Grevenbroich	Änderung der Kreisgrenze durch Eingliederung und Zusammenschluß von 6 Gemeinden und einem Gebietsteil der Gemeinde Osterath, die zusammen am 13.9.1950 von 12 793 und am 6.6.1961 von 17 456 Personen bewohnt waren, aus dem Kreis Kempen - Krefeld	1. 1.1970	Nr. 593
1 35 Kreis Kempen - Krefeld	Änderung der Kreisgrenze durch Eingliederung der kreisfreien Stadt Viersen, die am 13.9.1950 von 36 974 und am 6.6.1961 von 41 890 Personen bewohnt war	1. 1.1970	Nr. 603
	Änderung der Kreisgrenze durch Umgliederung von Gebietsteilen der Gemeinden Vorst und Willich, die zusammen am 13.9.1950 von 785 und am 6.6.1961 von 861 Personen bewohnt waren, in die kreisfreie Stadt Krefeld	1. 1.1970	Nr. 607
	Änderung der Kreisgrenze durch Umgliederung von 6 Gemeinden und Gebietsteilen, die zusammen am 13.9.1950 von 12 793 und am 6.6.1961 von 17 456 Personen bewohnt waren, in den Kreis Grevenbroich	1. 1.1970	Nr. 609
1 36 Kreis Kleve	Änderung der Kreisgrenze durch Rückgliederung eines Gebietsteiles, der am 13.9.1950 von 225 und am 6.6.1961 von 68 Personen bewohnt war, von den Niederlanden	1. 8.1963	Nr. 612
1/2 38 Kreis Rees	Änderung der Kreisgrenze durch Rückgliederung der Gemeinde Elten und eines Gebietsteiles, die zusammen am 13.9.1950 von 3 475 und am 6.6.1961 von 3 357 Personen bewohnt waren, von den Niederlanden	1. 8.1963	Nr. 627
1 39 Rhein - Wupper - Kreis	Änderung der Kreisgrenze durch Umgliederung eines Gebietsteiles der Gemeinde Opladen, Stadt, der am 13.9.1950 von 25 und am 6.6.1961 von 33 Personen bewohnt war in die kreisfreie Stadt Leverkusen sowie durch Eingliederung eines Gebietsteiles der kreisfreien Stadt Leverkusen, der am 13.9.1950 unbewohnt, jedoch am 6.6.1961 von 480 Personen bewohnt war	1. 1.1969	Nr. 637
1/2 Reg. - Bez. Düsseldorf	Änderung der Regierungsbezirksgrenze durch Rückgliederung der Gemeinde Elten und sonstigen Gebiets- teilen, die zusammen am 13.9.1950 von 3 712 und am 6.6.1961 von 3 433 Personen bewohnt waren, von den Niederlanden	1. 8.1963	Nr. 638
	Änderung der Regierungsbezirksgrenze durch Eingliederung eines Gebietsteiles, der am 13.9.1950 von 24 und am 6.6.1961 von 30 Personen bewohnt war, aus dem Regierungsbezirk Münster sowie durch Umgliederung eines Gebietsteiles, der am 13.9.1950 von 147 und am 6.6.1961 von 183 Personen bewohnt war, in den Regierungsbezirk Münster	1. 1.1967	Nr. 639
	Änderung der Regierungsbezirksgrenze durch Eingliederung von Gemeinden und Gebietsteilen, die zusammen am 13.9.1950 von 7 192 und am 6.6.1961 von 8 009 Personen bewohnt waren	1. 1.1970	Nr. 640
3 11 Kreisfreie Stadt Bonn	Änderung der Grenze der kreisfreien Stadt durch Zusammenschluß mit 8 Gemeinden aus dem Landkreis Bonn sowie mit der Gemeinde Oberkassel und Gebietsteilen der Gemeinden Holzlar und Stiefdorf aus dem Sieg- kreis, die zusammen am 13.9.1950 von 86 435 und am 6.6.1961 von 127 024 Personen bewohnt waren	1. 8.1969	Nr. 641
3 32 Landkreis Bonn	Änderung der Kreisgrenze durch Umgliederung von 8 Gemeinden, die zusammen am 13.9.1950 von 80 113 und am 6.6.1961 von 118 760 Personen bewohnt waren, in die kreisfreie Stadt Bonn	1. 8.1969	Nr. 645

1. Systematische Übersicht mit Erläuterungen zu den Namens- und Grenzänderungen der Länder
und Verwaltungsbezirke einschl. der kreisfreien Städte und Landkreise

Von Änderungen betroffener Verwaltungsbezirk	Vorgang mit Erläuterungen und Anmerkungen	Wirkungs- datum	Nachweis in Übersicht 2 unter ...
1	2	3	4
05 Nordrhein - Westfalen			
3 32 Landkreis Bonn	Änderung der Kreisgrenze durch Umgliederung eines Gebietsteiles, der am 13.9.1950 von 1 441 und am 6.6.1961 von 2 024 Personen bewohnt war, in den Kreis Köln	1. 8.1969	Nr. 649
	Änderung der Kreisgrenze durch Eingliederung der Gemeinde Straßfeld, die am 13.9.1950 von 341 und am 6.6.1961 von 325 Personen bewohnt war, aus dem Kreis Euskirchen	1. 8.1969	Nr. 651
	Auflösung des Landkreises Bonn und Umgliederung der Gemeinden Alfter, Bornheim, Meckenheim, Stadt, Rheinbach, Stadt, Swisttal und Wachtberg, die zusammen am 13.9.1950 von 61 685 und am 6.6.1961 von 73 282 Personen bewohnt waren, in den Rhein - Sieg - Kreis	1. 8.1969	Nr. 655
3 33 Kreis Euskirchen	Änderung der Kreisgrenze durch Eingliederung der Gemeinde Wissersheim, die am 13.9.1950 von 579 und am 6.6.1961 von 526 Personen bewohnt war, aus dem Kreis Düren	1. 7.1969	Nr. 662
	Änderung der Kreisgrenze durch Eingliederung von 2 Gemeinden, die zusammen am 13.9.1950 von 775 und am 6.6.1961 von 831 Personen bewohnt waren, aus dem Kreis Schleiden	1. 7.1969	Nr. 666
	Änderung der Kreisgrenze durch Umgliederung der Gemeinde Straßfeld, die am 13.9.1950 von 341 und am 6.6.1961 von 325 Personen bewohnt war, in den Rhein - Sieg - Kreis	1. 8.1969	Nr. 669
	Änderung der Kreisgrenze durch Eingliederung eines Gebietsteiles, der am 13.9.1950 von 2 und am 6.6.1961 von 5 Personen bewohnt war, aus dem Kreis Schleiden	1. 4.1970	Nr. 671
3 34 Kreis Köln	Änderung der Kreisgrenze durch Eingliederung eines Gebietsteiles, der am 13.9.1950 von 1 441 und am 6.6.1961 von 2 024 Personen bewohnt war, aus dem Landkreis Bonn	1. 8.1969	Nr. 676
3 35 Oberbergischer Kreis	Änderung der Kreisgrenze durch Eingliederung eines Gebietsteiles, der am 13.9.1950 von 33 und am 6.6.1961 von 38 Personen bewohnt war, aus dem Kreis Olpe	1. 7.1969	Nr. 679
3 37 Rhein - Sieg - Kreis	Änderung der Kreisgrenze durch Eingliederung eines Gebietsteiles, der am 13.9.1950 von 223 und am 6.6.1961 von 286 Personen bewohnt war, aus dem Landkreis Bonn	1. 8.1969	Nr. 691
	Änderung der Kreisgrenze durch Umgliederung der Gemeinde Oberkassel mit Gebietsteilen der Gemeinden Holzlar und Stieldorf, die zusammen am 13.9.1950 von 6 322 und am 6.6.1961 von 8 264 Personen bewohnt waren, in die kreisfreie Stadt Bonn	1. 8.1969	Nr. 693
	Namensänderung von Siegbreis in „Rhein - Sieg - Kreis“	1. 8.1969	Nr. 703
	Änderung der Kreisgrenze durch Eingliederung von 6 neugebildeten Gemeinden, die zusammen am 13.9.1950 von 61 462 und am 6.6.1961 von 72 996 Personen bewohnt waren, aus dem aufgelösten Landkreis Bonn	1. 8.1969	Nr. 705
3 Reg - Bez. Köln	Änderung der Regierungsbezirksgrenze durch Eingliederung von Gemeinden und Gebietsteilen, die zusammen am 13.9.1950 von 1 389 und am 6.6.1961 von 1 400 Personen bewohnt waren	1. 7.1969	Nr. 706
4 31 Kreis Aachen	Änderung der Kreisgrenze durch Rückgliederung eines Gebietsteiles, der am 13.9.1950 von 70 und am 6.6.1961 von 23 Personen bewohnt war, von den Niederlanden	1. 8.1963	Nr. 709
	Umgliederung des Gemeindeteiles „Quinx“	1. 1.1968	Nr. 710
4 32 Kreis Düren	Änderung der Kreisgrenze durch Umgliederung der Gemeinde Wissersheim, die am 13.9.1950 von 579 und am 6.6.1961 von 526 Personen bewohnt war, in den Kreis Euskirchen	1. 7.1969	Nr. 723
4 36 Kreis Schleiden	Änderung der Kreisgrenze durch Umgliederung von 2 Gemeinden, die zusammen am 13.9.1950 von 775 und am 6.6.1961 von 831 Personen bewohnt waren, in den Kreis Euskirchen	1. 7.1969	Nr. 736
	Änderung der Kreisgrenze durch Eingliederung eines Gebietsteiles, der am 13.9.1950 von 2 und am 6.6.1961 von 5 Personen bewohnt war, aus dem Kreis Euskirchen	1. 4.1970	Nr. 744
4 37 Selfkantkreis Geilenkirchen - Heinsberg	Nach Auflösung der Gemeinde Schumm werden die Gemeindeteile „Hastenrath“, „Kievelberg“ und „Vinteln“ in die Gemeinde Gangelt eingegliedert, während aus den Gemeindeteilen „Schumm“, „Broichhoven“, „Bruxgen“, „Buscherheide“ und der Gemeinde Breberen eine neue Gemeinde „Breberen - Schumm“ gebildet wird	1. 1.1963	Nr. 745/746
	Rückgliederung der Gemeinden Havert, Hillensberg, Hongen, Millen, Susterseel, Tuddern und Wehr, die zusammen am 13.9.1950 von 5 596 und am 6.6.1961 von 5 979 Personen bewohnt waren, von den Niederlanden	1. 8.1963	Nr. 748
	Änderung der Kreisgrenze durch Rückgliederung der Gebietsteile und Gemeinden, die zusammen am 13.9.1950 von 5 836 und am 6.6.1961 von 6 249 Personen bewohnt waren, von den Niederlanden	1. 8.1963	Nr. 752
4 Reg. - Bez. Aachen	Änderung der Regierungsbezirksgrenze durch Rückgliederung der Gebietsteile und Gemeinden, die zusammen am 13.9.1950 von 5 906 und am 6.6.1961 von 6 272 Personen bewohnt waren, von den Niederlanden	1. 8.1963	Nr. 761
	Änderung der Regierungsbezirksgrenze durch Umgliederung von Gemeinden, die zusammen am 13.9.1950 von 1 356 und am 6.6.1961 von 1 362 Personen bewohnt waren	1. 4.1970	Nr. 762
6 13 Kreisfreie Stadt Gelsenkirchen	Änderung der Grenze der kreisfreien Stadt durch Umgliederung eines am 13.9.1950 von 24 und am 6.6.1961 von 30 Personen bewohnten Gebietsteiles in die kreisfreie Stadt Essen sowie durch Eingliederung eines am 13.9.1950 von 147 und am 6.6.1961 von 183 Personen bewohnten Gebietsteiles von der kreisfreien Stadt Essen	1. 1.1967	Nr. 763/764
5 32 Kreis Beckum	Änderung der Kreisgrenze durch Umgliederung von 2 Gemeinden, die zusammen am 13.9.1950 von 6 101 und am 6.6.1961 von 4 904 Personen bewohnt waren, in den Kreis Soest	1. 7.1969	Nr. 778
	Änderung der Kreisgrenze durch Eingliederung der Gemeinde Lette und eines Gebietsteiles der Gemeinde Clarholz, die zusammen am 13.9.1950 von 1 748 und am 6.6.1961 von 1 763 Personen bewohnt waren, aus dem Kreis Wiedenbrück sowie durch Umgliederung eines Gebietsteiles der Gemeinde Oelde, Stadt, der am 13.9.1950 von 110 und am 6.6.1961 von 90 Personen bewohnt war, in den Kreis Wiedenbrück	1. 1.1970	Nr. 785
	Änderung der Kreisgrenze durch Umgliederung der Gemeinde Benteler, die am 13.9.1950 von 1 692 und am 6.6.1961 von 1 617 Personen bewohnt war, in den Kreis Wiedenbrück	1. 1.1970	Nr. 787
5 33 Kreis Borken	Änderung der Kreisgrenze durch Rückgliederung eines Gebietsteiles, der am 13.9.1950 von 415 und am 6.6.1961 von 390 Personen bewohnt war, von den Niederlanden	1. 8.1963	Nr. 789
5 36 Kreis Münster	Änderung der Kreisgrenze durch Eingliederung eines Gebietsteiles, der am 13.9.1950 von 190 und am 6.6.1961 von 208 Personen bewohnt war, aus dem Landkreis Steinfurt	1. 1.1964	Nr. 807
5 38 Kreis Steinfurt	Änderung der Kreisgrenze durch Umgliederung eines Gebietsteiles, der am 13.9.1950 von 190 und am 6.6.1961 von 208 Personen bewohnt war, in den Landkreis Münster	1. 1.1964	Nr. 810
5/6 Reg. - Bez. Münster	Änderung der Regierungsbezirksgrenze durch Rückgliederung eines Gebietsteiles, der am 13.9.1950 von 415 und am 6.6.1961 von 390 Personen bewohnt war, von den Niederlanden in den Landkreis Borken	1. 8.1963	Nr. 821
	Änderung der Regierungsbezirksgrenze durch Umgliederung eines Gebietsteiles, der am 13.9.1950 von 24 und am 6.6.1961 von 30 Personen bewohnt war, in den Regierungsbezirk Düsseldorf sowie durch Eingliederung eines Gebietsteiles, der am 13.9.1950 von 147 und am 6.6.1961 von 183 Personen bewohnt war, aus dem Regierungsbezirk Düsseldorf	1. 1.1967	Nr. 822

1. Systematische Übersicht mit Erläuterungen zu den Namens- und Grenzänderungen der Lander
und Verwaltungsbezirke einschl. der kreisfreien Städte und Landkreise

Von Änderungen betroffener Verwaltungsbezirk	Vorgang mit Erläuterungen und Anmerkungen	Wirkungs- datum	Nachweis in Übersicht 2 unter
1	2	3	4
05 Nordrhein - Westfalen			
5/6 Reg. - Bez. Munster	Änderung der Regierungsbezirksgrenze durch Umgliederung von Gemeinden und eines Gebietsteiles, die zusammen am 13.9.1950 von 6 155 und am 6.6.1961 von 4 848 Personen bewohnt waren	1 7.1969 1. 1.1970	Nr 823/824
7 11 Kreisfreie Stadt Bielefeld	Änderung der Grenze der kreisfreien Stadt durch Eingliederung eines Gebietsteiles, der am 13.9 1950 von 90 und am 6.6 1961 von 108 Personen bewohnt war, aus dem Landkreis Bielefeld	13 12 1961	
	Änderung der Grenze der kreisfreien Stadt durch Eingliederung eines Gebietsteiles, der am 13 9 1950 von 574 und am 6.6.1961 von 767 Personen bewohnt war, aus dem Landkreis Bielefeld	1. 1 1965	Nr. 826
7 12 Kreisfreie Stadt Herford	Umgliederung als kreisangehörige Gemeinde in den Kreis Herford	1. 1.1969	Nr 827
7 31 Kreis Bielefeld	Änderung der Kreisgrenze durch Umgliederung eines Gebietsteiles, der am 13.9.1950 von 90 und am 6.6 1961 von 108 Personen bewohnt war, in die kreisfreie Stadt Bielefeld	13.12.1961	Nr. 829
	Änderung der Kreisgrenze durch Eingliederung eines Gebietsteiles, der am 13.9.1950 und am 6.6.1961 von je 22 Personen bewohnt war, aus dem Landkreis Halle (Westf.)	1. 1.1963	Nr. 831
	Änderung der Kreisgrenze durch Umgliederung eines Gebietsteiles, der am 13 9 1950 von 574 und am 6.6.1961 von 767 Personen bewohnt war, in die kreisfreie Stadt Bielefeld	1. 1 1965	Nr 834
	Änderung der Kreisgrenze durch Eingliederung der Gemeinde Sendte mit einem Gebietsteil der Gemeinde Schloß Holte, die zusammen am 13.9 1950 von 7 327 und am 6.6 1961 von 8 908 Personen bewohnt waren, aus dem Kreis Wiedenbrück	1 1.1970	Nr. 837
	Änderung der Kreisgrenze durch Eingliederung der Gemeinde Stukenbrock, die am 13 9 1950 von 4 560 und am 6.6.1961 von 6 792 Personen bewohnt waren, aus dem Kreis Paderborn	1 1 1970	Nr. 839
	Änderung der Kreisgrenze durch Umgliederung von 3 Gemeinden sowie von Gebietsteilen der Gemeinden Ummeln und Isselhorst, die zusammen am 13.9 1950 von 4 147 und am 6 6 1961 von 3 900 Personen bewohnt waren, in den Kreis Wiedenbrück	1. 1.1970	Nr. 844
7 33 Kreis Detmold	Die aufgelösten gemeindefreien Gebiete waren zur Zeit der Volkszählungen 1950 und 1961 unbewohnt	—	Nr 856–859
	Änderung der Kreisgrenze durch Eingliederung von Gebietsteilen, die am 13.9.1950 von 1 128 und am 6.6 1961 von 1 113 Personen bewohnt waren, aus dem Kreis Lemgo	1. 1.1970	Nr 861
	Änderung der Kreisgrenze durch Eingliederung der Gemeinde Loßbruch, die am 13.9 1950 von 380 und am 6.6.1961 von 452 Personen bewohnt war, aus dem Kreis Lemgo	1 1 1970	Nr. 864
	Änderung der Kreisgrenze durch Eingliederung der Gemeinde Kempenfeldrom, die am 13 9 1950 von 462 und am 6.6.1961 von 360 Personen bewohnt war, aus dem Kreis Hoxter	1. 1 1970	Nr. 867
	Änderung der Kreisgrenze durch Eingliederung von 2 Gemeinden, die zusammen am 13 9 1950 von 4 722 und am 6.6.1961 von 4 831 Personen bewohnt waren, aus dem Kreis Hoxter	1. 1.1970	Nr. 870
	Änderung der Kreisgrenze durch Umgliederung von 2 Gemeinden und eines Gebietsteiles der Gemeinde Bentrup, die zusammen am 13 9 1950 von 1 285 und am 6.6.1961 von 1 168 Personen bewohnt waren, in den Kreis Lemgo	1 1 1970	Nr 873
	Änderung der Kreisgrenze durch Umgliederung der Gemeinde Grevenhagen, die am 13 9 1950 von 352 und am 6.6.1961 von 241 Personen bewohnt war, in den Kreis Hoxter	1 1.1970	Nr. 875
7 34 Kreis Halle (Westf.)	Änderung der Kreisgrenze durch Umgliederung eines Gebietsteiles, der am 13 9 1950 und am 6 6 1961 von je 22 Personen bewohnt war, in den Landkreis Bielefeld	1. 1.1963	Nr 881
7 35 Kreis Herford	Änderung der Kreisgrenze durch Eingliederung der kreisfreien Stadt Herford, die am 13 9 1950 von 50 107 und am 6 6 1961 von 55 663 Personen bewohnt war	1. 1.1969	Nr 894
7 36 Kreis Hoxter	Änderung der Kreisgrenze durch Umgliederung von 3 Gemeinden, die zusammen am 13 9 1950 von 5 184 und am 6.6.1961 von 5 191 Personen bewohnt waren, in den Kreis Detmold	1. 1.1970	Nr. 908
	Änderung der Kreisgrenze durch Eingliederung der Gemeinde Grevenhagen, die am 13 9 1950 von 352 und am 6.6.1961 von 241 Personen bewohnt war, aus dem Kreis Detmold	1 1.1970	Nr 916
7 37 Kreis Lemgo	Die aufgelösten gemeindefreien Gebiete waren zur Zeit der Volkszählungen 1950 und 1961 unbewohnt	—	Nr. 919 – 921
	Änderung der Kreisgrenze durch Umgliederung von Gebietsteilen, die am 13.9 1950 von 1 128 und am 6.6.1961 von 1 113 Personen bewohnt waren, in den Kreis Detmold	1. 1 1970	Nr. 931
	Änderung der Kreisgrenze durch Umgliederung der Gemeinde Loßbruch, die am 13 9 1950 von 380 und am 6.6.1961 von 452 Personen bewohnt war, in den Kreis Detmold	1. 1.1970	Nr. 934
	Änderung der Kreisgrenze durch Eingliederung von 2 Gemeinden und eines Gebietsteiles der Gemeinde Bentrup, die zusammen am 13 9 1950 von 1 285 und am 6.6.1961 von 1 168 Personen bewohnt waren, aus dem Kreis Detmold	1. 1.1970	Nr 936
7 39 Kreis Minden	Neubildung der Gemeinde Wasserstraße aus den Gemeindeteilen „Wasserstraße“ und „Hoppenberg“ der Stadt Schlusselfurg	—	Nr 940
7 40 Kreis Paderborn	Änderung der Kreisgrenze durch Umgliederung eines Gebietsteiles, der am 13.9 1950 von 4 und am 6 6 1961 von 10 Personen bewohnt war, in den Kreis Wiedenbrück	1. 1 1962	Nr. 943
	Änderung der Kreisgrenze durch Umgliederung der Gemeinde Stukenbrock, die am 13.9 1950 von 4 560 und am 6.6.1961 von 6 792 Personen bewohnt war, in den Kreis Bielefeld	1 1.1970	Nr 949
7 42 Kreis Wiedenbrück	Änderung der Kreisgrenze durch Eingliederung eines Gebietsteiles, der am 13.9.1950 von 4 und am 6 6.1961 von 10 Personen bewohnt war, aus dem Kreis Paderborn	1 1 1962	Nr 952
	Änderung der Kreisgrenze durch Eingliederung eines Gebietsteiles, der am 13.9.1950 von 110 und am 6.6.1961 von 90 Personen bewohnt war, aus dem Kreis Beckum	1. 1 1970	Nr 958
	Änderung der Kreisgrenze durch Eingliederung von 3 Gemeinden und von Gebietsteilen der Gemeinden Isselhorst und Ummeln, die zusammen am 13.9.1950 von 4 147 und am 6 6.1961 von 3 900 Personen bewohnt waren, aus dem Kreis Bielefeld	1. 1.1970	Nr. 960
	Änderung der Kreisgrenze durch Eingliederung der Gemeinde Benteler, die am 13 9 1950 von 1 692 und am 6 6 1961 von 1 617 Personen bewohnt war, aus dem Kreis Beckum	1. 1.1970	Nr 965
7 42 Kreis Wiedenbrück	Änderung der Kreisgrenze durch Umgliederung der Gemeinde Sendte und eines Gebietsteiles der Gemeinde Schloß Holte, die zusammen am 13.9.1950 von 7 327 und am 6.6.1961 von 8 908 Personen bewohnt waren, in den Kreis Bielefeld	1 1.1970	Nr 967
	Änderung der Kreisgrenze durch Umgliederung der Gemeinde Lette, die am 13 9 1950 von 1 733 und am 6 6.1961 von 1 748 Personen bewohnt war, in den Kreis Beckum	1 1 1970	Nr 969
	Änderung der Kreisgrenze durch Umgliederung eines Gebietsteiles der Gemeinde Clarholz, der am 13.9.1950 und am 6.6 1961 von je 15 Personen bewohnt war, in den Kreis Beckum	1 1 1970	Nr 971

1. Systematische Übersicht mit Erläuterungen zu den Namens- und Grenzänderungen der Länder
und Verwaltungsbezirke einschl. der kreisfreien Städte und Landkreise

Von Änderungen betroffener Verwaltungsbezirk	Vorgang mit Erläuterungen und Anmerkungen	Wirkungs- datum	Nachweis in Übersicht 2 unter ...
1	2	3	4
05 Nordrhein - Westfalen			
7 Reg. - Bez. Detmold	Änderung der Regierungsbezirksgrenze durch Umgliederung von Gemeinden bzw. durch Gebietsaustausch	1 1 1970	Nr. 972
9 14 Kreisfreie Stadt Hagen	Änderung der Grenze der kreisfreien Stadt durch Eingliederung von Gebietsteilen, die zusammen am 13.9.1950 von 117 und am 6.6.1961 von 156 Personen bewohnt waren, aus dem Ennepe - Ruhr - Kreis	1. 1.1970	Nr. 973
9 15 Kreisfreie Stadt Hamm	Namensänderung von Hamm (Westf.), Stadt durch Wegfall des Zusatzes „(Westf.)“ in „Hamm, Stadt“	22. 4.1964	Nr. 974
	Änderung der Grenze der kreisfreien Stadt durch Umgliederung eines Gebietsteiles, der am 13.9.1950 von 61 und am 6.6.1961 von 84 Personen bewohnt war, in den Landkreis Unna	1 1 1968	Nr. 975/976
	Änderung der Grenze der kreisfreien Stadt durch Eingliederung von Gemeinde und Teilgemeinden aus dem Landkreis Unna, die am 13.9.1950 von insgesamt 8 381 und am 6.6.1961 von insgesamt 11 004 Personen bewohnt waren		
8 18 Kreisfreie Stadt Ludenscheid	Umgliederung als kreisangehörige Gemeinde in den Landkreis Altena	1. 1.1969	Nr. 977
9 19 Kreisfreie Stadt Lunen	Änderung der Grenze der kreisfreien Stadt durch Eingliederung der Gemeinde Niederaden, die am 13.9.1950 von 1 001 und am 6.6.1961 von 851 Personen bewohnt war, aus dem Landkreis Unna	1. 1.1968	Nr. 978
8 20 Kreisfreie Stadt Siegen	Umgliederung als kreisangehörige Gemeinde in den Landkreis Siegen	1. 7.1966	Nr. 979
9 23 Kreisfreie Stadt Witten	Änderung der Grenze der kreisfreien Stadt durch Eingliederung eines Gebietsteiles der Gemeinde Herdecke, Stadt, der am 13.9.1950 von 55 und am 6.6.1961 von 69 Personen bewohnt war, aus dem Ennepe - Ruhr - Kreis	1. 1.1970	Nr. 980
8 31 Landkreis Altena	Änderung der Kreisgrenze durch Eingliederung eines Gebietsteiles, der am 13.9.1950 von 29 und am 6.6.1961 von 77 Personen bewohnt war, aus dem Landkreis Iserlohn	1. 1.1963	Nr. 983
	Änderung der Kreisgrenze durch Eingliederung der kreisfreien Stadt Ludenscheid als kreisangehörige Gemeinde, die am 13.9.1950 von 51 705 und am 6.6.1961 von 58 239 Personen bewohnt war	1. 1.1969	Nr. 986
	Namensänderung von Landkreis Altena in „Kreis Ludenscheid“	1. 1.1969	Nr. 987
	Weitere Änderungen sind bei Kreis Ludenscheid, der in alphabetischer Ordnung hinter Kreis Iserlohn mit der Kennziffer 8 31 eingereiht ist, ausgewiesen	—	
8 32 Kreis Arnsberg	Richtigstellung von „Freienohl (Sauerland), Stadt“ in „Freienohl (Sauerland)“ durch Wegfall der Bezeichnung „Stadt“, die bisher irrtümlich verwendet wurde	—	Nr. 991
	Änderung der Kreisgrenze durch Umgliederung der Gemeinde Kuntrop, die am 13.9.1950 von 722 und am 6.6.1961 von 627 Personen bewohnt war, in den Kreis Ludenscheid	1. 1 1969	Nr. 994
	Änderung der Kreisgrenze durch Umgliederung der Gemeinde Echthausen, die am 13.9.1950 von 902 und am 6.6.1961 von 1 064 Personen bewohnt war, in den Kreis Soest	1. 7.1969	Nr. 996
9 34 Ennepe - Ruhr - Kreis	Änderung der Kreisgrenze durch Umgliederung eines Gebietsteiles der Gemeinde Breckerfeld, Stadt, der am 13.9.1950 von 795 und am 6.6.1961 von 753 Personen bewohnt war, in den Kreis Ludenscheid sowie durch Eingliederung eines Gebietsteiles der Gemeinde Schalksmühle, der am 13.9.1950 von 488 und am 6.6.1961 von 549 Personen bewohnt war, aus dem Kreis Ludenscheid	1. 1.1970	Nr. 1005
	Änderung der Kreisgrenze durch Umgliederung von Gebietsteilen der Gemeinden Dahl und Ennepetal, Stadt, die zusammen am 13.9.1950 von 117 und am 6.6.1961 von 156 Personen bewohnt waren, in die kreisfreie Stadt Hagen	1. 1 1970	Nr. 1007
	Änderung der Kreisgrenze durch Umgliederung eines Gebietsteiles, der am 13.9.1950 von 55 und am 6.6.1961 von 69 Personen bewohnt war, in die kreisfreie Stadt Witten	1. 1.1970	Nr. 1012
	Änderung der Kreisgrenze durch Umgliederung von Gebietsteilen der Gemeinden Linderhausen und Haßlinghausen, die zusammen am 13.9.1950 von 579 und am 6.6.1961 von 638 Personen bewohnt waren, in die kreisfreie Stadt Wuppertal	1 1.1970	Nr. 1015
	Änderung der Kreisgrenze durch Umgliederung der Gemeinde Altendorf, die am 13.9.1950 von 5 344 und am 6.6.1961 von 6 087 Personen bewohnt war, in die kreisfreie Stadt Essen	1. 1.1970	Nr. 1019
	Änderung der Kreisgrenze durch Umgliederung von Gebietsteilen der Gemeinden Niederelfringhausen und Winz, die zusammen am 13.9.1950 von 1 269 und am 6.6.1961 von 1 284 Personen bewohnt waren, in den Kreis Düsseldorf - Mettmann	1 1 1970	Nr. 1021
8/9 35 Kreis Iserlohn	Änderung der Kreisgrenze durch Umgliederung eines Gebietsteiles, der am 13.9.1950 von 29 und am 6.6.1961 von 77 Personen bewohnt war, in den Landkreis Altena	1 1.1963	Nr. 1023
	Änderung der Kreisgrenze durch Umgliederung von Gebietsteilen, die am 13.9.1950 von 2 107 und am 6.6.1961 von 2 367 Personen bewohnt waren, in den Kreis Ludenscheid	1 1.1969	Nr. 1028
	Änderung der Kreisgrenze durch Umgliederung der Gemeinde Wimbern, die am 13.9.1950 von 438 und am 6.6.1961 von 840 Personen bewohnt war, in den Kreis Soest	1 7.1969	Nr. 1030
8 31 Kreis Ludenscheid	Vor der Neugliederung „8 31 Landkreis Altena“	—	Nr. 1031
	Änderung der Kreisgrenze durch Eingliederung der Gemeinde Kuntrop, die am 13.9.1950 von 722 und am 6.6.1961 von 627 Personen bewohnt war, aus dem Kreis Arnsberg	1 1.1969	Nr. 1034
	Änderung der Kreisgrenze durch Eingliederung von Gebietsteilen, die am 13.9.1950 von 2 107 und am 6.6.1961 von 2 367 Personen bewohnt waren, aus dem Kreis Iserlohn	1. 1.1969	Nr. 1036
	Änderung der Kreisgrenze durch Umgliederung eines Gebietsteiles der Gemeinde Schalksmühle, der am 13.9.1950 von 488 und am 6.6.1961 von 549 Personen bewohnt war, in den Ennepe - Ruhr - Kreis sowie durch Eingliederung eines Gebietsteiles der Gemeinde Breckerfeld, der am 13.9.1950 von 795 und am 6.6.1961 von 753 Personen bewohnt war, aus dem Ennepe - Ruhr - Kreis	1. 1.1970	Nr. 1045
8 37 Kreis Meschede	Änderung der Kreisgrenze durch Umgliederung der Gemeinden Finnentrop und Oedingen, die zusammen am 13.9.1950 von 13 001 und am 6.6.1961 von 13 592 Personen bewohnt waren, in den Kreis Olpe	1. 7.1969	Nr. 1056
8 38 Kreis Olpe	Änderung der Kreisgrenze durch Umgliederung eines Gebietsteiles, der am 13.9.1950 von 33 und am 6.6.1961 von 38 Personen bewohnt war, in den Oberbergischen Kreis	1. 7 1969	Nr. 1063
	Änderung der Kreisgrenze durch Eingliederung von 2 Gemeinden, die zusammen am 13.9.1950 von 13 001 und am 6.6.1961 von 13 592 Personen bewohnt waren, aus dem Kreis Meschede	1 7 1969	Nr. 1069
8 39 Kreis Siegen	Änderung der Kreisgrenze durch Eingliederung der kreisfreien Stadt Siegen, die am 13.9.1950 von 38 787 und am 6.6.1961 von 49 404 Personen bewohnt war	1. 7.1966	Nr. 1078
	Änderung der Kreisgrenze durch Umgliederung eines Gebietsteiles, der am 13.9.1950 von 23 und am 6.6.1961 von 27 Personen bewohnt war, in den Landkreis Wittgenstein	1. 7.1968	Nr. 1084
8 40 Kreis Soest	Änderung der Kreisgrenze durch Eingliederung der Gemeinde Echthausen, die am 13.9.1950 von 902 und am 6.6.1961 von 1 064 Personen bewohnt war, aus dem Kreis Arnsberg sowie durch Eingliederung der Gemeinde Wimbern, die am 13.9.1950 von 438 und am 6.6.1961 von 840 Personen bewohnt war, aus dem Kreis Iserlohn sowie durch Eingliederung eines Gebietsteiles der Gemeinde Bantrop, der am 13.9.1950 von 110 und am 6.6.1961 von 95 Personen bewohnt war, aus dem Kreis Unna	1. 7 1969	Nr. 1099

1. Systematische Übersicht mit Erläuterungen zu den Namens- und Grenzänderungen der Länder und Verwaltungsbezirke einschl. der kreisfreien Städte und Landkreise

Von Änderungen betroffener Verwaltungsbezirk	Vorgang mit Erläuterungen und Anmerkungen	Wirkungs- datum	Nachweis in Übersicht 2 unter ...
1	2	3	4
05 Nordrhein - Westfalen			
8 40 Kreis Soest	Änderung der Kreisgrenze durch Eingliederung der Gemeinde Sonnern, die am 13.9.1950 von 568 und am 6.6.1961 von 528 Personen bewohnt war, aus dem Kreis Unna	1. 7.1969	Nr. 1101
	Änderung der Kreisgrenze durch Eingliederung der Gemeinden Herzfeld und Lippborg, die zusammen am 13.9.1950 von 6 101 und am 6.6.1961 von 4 904 Personen bewohnt waren, aus dem Kreis Beckum	1. 7.1969	Nr. 1106
9 41 Kreis Unna	Änderung der Kreisgrenze durch Eingliederung eines Gebietsteiles, der am 13.9.1950 von 61 und am 6.6.1961 von 84 Personen bewohnt war, aus der kreisfreien Stadt Hamm	1. 1.1968	Nr. 1121
	Änderung der Kreisgrenze durch Umgliederung von Gemeinden bzw. Teilgemeinden, die am 13.9.1950 insgesamt von 8 381 und am 6.6.1961 insgesamt von 11 004 Personen bewohnt waren, in die kreisfreie Stadt Hamm	1. 1.1968	Nr. 1124
	Änderung der Kreisgrenze durch Umgliederung der Gemeinde Niederaden, die am 13.9.1950 von 1 001 und am 6.6.1961 von 851 Personen bewohnt war, in die kreisfreie Stadt Lunen	1. 1.1968	Nr. 1126
	Änderung der Kreisgrenze durch Umgliederung der Gemeinde Sonnern und eines Gebietsteiles der Gemeinde Bentrop, die zusammen am 13.9.1950 von 678 und am 6.6.1961 von 623 Personen bewohnt waren, in den Kreis Soest	1. 7.1969	Nr. 1130
8 42 Kreis Wittgenstein	Die aufgelosten Gutsbezirke Sayn - Wittgenstein - Berleburg und Sayn - Wittgenstein - Hohenstein waren zur Zeit der Volkszählungen 1950 und 1961 unbewohnt	—	Nr. 1131/1132
	Änderung der Kreisgrenze durch Eingliederung eines Gebietsteiles, der am 13.9.1950 von 23 und am 6.6.1961 von 27 Personen bewohnt war, aus dem Landkreis Siegen	1. 7.1968	Nr. 1134
9 Reg. - Bez. Arnsberg	Änderung der Regierungsbezirksgrenze durch Umgliederung von Gemeinden, bewohnten Gebietsteilen sowie durch Gebietsaustausch	1. 1.1969 1. 1.1970	Nr. 1135—1137
05 Land Nordrhein - Westfalen	Änderung der Landesgrenze durch Rückgliederung mehrerer Gebietsteile und Gemeinden (aufgrund des deutsch - niederländischen Ausgleichsvertrages), die zusammen am 13.9.1950 von 10 033 und am 6.6.1961 von 10 095 Personen bewohnt waren, von den Niederlanden in die Regierungsbezirke Düsseldorf, Aachen und Munster	1. 8.1963	
06 Hessen			
06 Erster Teil	Änderungen in der Zeit vom 6.6.1961 bis 31.12.1968	—	Nr. 1141
1 13 Kreisfreie Stadt Offenbach am Main	Änderung der Grenze der kreisfreien Stadt durch Umgliederung eines Gebietsteiles, der am 13.9.1950 von 7 und am 6.6.1961 von 3 Personen bewohnt war, in den Landkreis Offenbach	1. 1.1968	Nr. 1142
	Änderung der Grenze der kreisfreien Stadt durch Eingliederung eines Gebietsteiles, der am 13.9.1950 von 11 und am 6.6.1961 von 10 Personen bewohnt war, aus dem Landkreis Offenbach	1. 1.1968	Nr. 1143
1 38 Landkreis Gießen	Änderung der Kreisgrenze durch Eingliederung der Gemeinde Kinzenbach, die am 13.9.1950 von 1 304 und am 6.6.1961 von 1 303 Personen bewohnt war, aus dem Landkreis Wetzlar	1. 4.1967	Nr. 1158
1 41 Landkreis Offenbach	Änderung der Kreisgrenze durch Eingliederung eines Gebietsteiles, der am 13.9.1950 von 7 und am 6.6.1961 von 3 Personen bewohnt war, aus der kreisfreien Stadt Offenbach am Main	1. 1.1968	Nr. 1163
	Änderung der Kreisgrenze durch Umgliederung eines Gebietsteiles, der am 13.9.1950 von 11 und am 6.6.1961 von 10 Personen bewohnt war, in die kreisfreie Stadt Offenbach am Main	1. 1.1968	Nr. 1165
1 Reg. - Bez. Darmstadt	Änderung der Regierungsbezirksgrenze durch Eingliederung der Gemeinde Kinzenbach, die am 13.9.1950 von 1 304 und am 6.6.1961 von 1 303 Personen bewohnt war, aus dem Regierungsbezirk Wiesbaden	1. 4.1967	Nr. 1166
	Auflösung des Regierungsbezirkes Darmstadt und Zusammenschluß mit dem Regierungsbezirk Wiesbaden laut „Gesetz über die Regierungsbezirke und den Dienstsitz des Regierungspräsidenten“ vom 29.4.1968	29. 4.1968	Nr. 1167
2 13 Kreisfreie Stadt Marburg a.d.Lahn	Verleihung der Bezeichnung „Universitätsstadt“	12. 8.1966	Nr. 1168
2 35 Landkreis Hersfeld	Änderung der Kreisgrenze durch Eingliederung der Gemeinde Glaam, die am 13.9.1950 von 135 und am 6.6.1961 von 112 Personen bewohnt war, aus dem Landkreis Hunfeld	1. 9.1968	Nr. 1188
2 36 Landkreis Hofgeismar	Änderung der Kreisgrenze durch Umgliederung eines Gebietsteiles, der am 13.9.1950 von 58 und am 6.6.1961 von 42 Personen bewohnt war, in den Landkreis Münden sowie durch Eingliederung eines Gebietsteiles, der am 13.9.1950 von 66 und am 6.6.1961 von 87 Personen bewohnt war, aus dem Landkreis Northeim	1. 7.1968	Nr. 1192
2 37 Landkreis Hunfeld	Änderung der Kreisgrenze durch Umgliederung der Gemeinde Glaam, die am 13.9.1950 von 135 und am 6.6.1961 von 112 Personen bewohnt war, in den Landkreis Hersfeld	1. 9.1968	Nr. 1194
2 38 Landkreis Kassel	Änderung der Kreisgrenze durch Eingliederung eines Gebietsteiles, der am 13.9.1950 von 20 und am 6.6.1961 von 19 Personen bewohnt war, aus dem Landkreis Münden	1. 7.1968	Nr. 1201
2 Reg. - Bez. Kassel	Änderung der Regierungsbezirksgrenze durch Umgliederung von Gebietsteilen zwischen den Landkreisen Hofgeismar und Kassel einerseits sowie Münden und Northeim (Reg. - Bez. Hildesheim) andererseits	1. 7.1968	Nr. 1209
3 12 Kreisfreie Stadt Hanau	Namensänderung von Hanau am Main, Stadt in „Hanau, Stadt“	2. 2.1968	Nr. 1210
	Änderung der Grenze der kreisfreien Stadt durch Eingliederung eines Gebietsteiles, der am 13.9.1950 von 15 und am 6.6.1961 von 16 Personen bewohnt war, aus dem Landkreis Hanau	1. 7.1968	Nr. 1211
3 34 Landkreis Hanau	Änderung der Kreisgrenze durch Umgliederung eines Gebietsteiles, der am 13.9.1950 von 15 und am 6.6.1961 von 16 Personen bewohnt war, in die kreisfreie Stadt Hanau	1. 7.1968	Nr. 1216
3 43 Landkreis Wetzlar	Änderung der Kreisgrenze durch Umgliederung der Gemeinde Kinzenbach, die am 13.9.1950 von 1 304 und am 6.6.1961 von 1 303 Personen bewohnt war, in den Landkreis Gießen	1. 4.1967	Nr. 1221
3 Reg. - Bez. Wiesbaden	Änderung der Regierungsbezirksgrenze durch Umgliederung der Gemeinde Kinzenbach, die am 13.9.1950 von 1 304 und am 6.6.1961 von 1 303 Personen bewohnt war, in den Regierungsbezirk Darmstadt	1. 4.1967	Nr. 1224
	Auflösung des Regierungsbezirkes Wiesbaden laut „Gesetz über die Regierungsbezirke und den Dienstsitz des Regierungspräsidenten“ vom 29.4.1968	29. 4.1968	Nr. 1225
	Zusammenschluß der Regierungsbezirke Darmstadt und Wiesbaden zu einem neuen Regierungsbezirk Darmstadt mit dem Verwaltungssitz in Darmstadt, Stadt		
06 Land Hessen	Änderung der Landesgrenze laut Staatsvertrag zwischen den Ländern Hessen und Niedersachsen vom 2.2.1968 durch Gebietsaustausch an den Grenzen der Regierungsbezirke Kassel und Hildesheim	1. 7.1968	Nr. 1226

1. Systematische Übersicht mit Erläuterungen zu den Namens- und Grenzänderungen der Länder
und Verwaltungsbezirke einschl. der kreisfreien Städte und Landkreise

Von Änderungen betroffener Verwaltungsbezirk	Vorgang mit Erläuterungen und Anmerkungen	Wirkungs- datum	Nachweis in Übersicht 2 unter ...
1	2	3	4
06 Hessen			
06 Zweiter Teil	Änderungen in der Zeit vom 1.1.1969 bis 26.5.1970 nach der Neugliederung von Regierungsbezirken mit neuen Kreiskennziffern	—	Nr. 1227
1 14 Kreisfreie Stadt Hanau	Änderung der Grenze der kreisfreien Stadt durch Eingliederung von Gebietsteilen, die am 13.9.1950 und am 6.6.1961 jeweils von 9 Personen bewohnt waren, aus dem Landkreis Hanau	1. 1.1969 1. 4.1969	} Nr. 1228/1229
1 39 Landkreis Friedberg	Änderung der Kreisgrenze durch Umgliederung der Gemeinde Heldenbergen, die am 13.9.1950 von 2 538 und am 6 6 1961 von 2 404 Personen bewohnt war, in den Landkreis Hanau	1. 1 1970	
1 40 Landkreis Gelnhausen	Änderung der Kreisgrenze durch Umgliederung der Gemeinde Alsberg, die am 13.9.1950 von 379 und am 6 6 1961 von 294 Personen bewohnt war, in den Landkreis Schluchtern	1. 1.1970	Nr. 1241
1 43 Landkreis Hanau	Änderung der Kreisgrenze durch Umgliederung von Gebietsteilen, die am 13.9.1950 und am 6.6.1961 zusammen von je 9 Personen bewohnt waren, in die kreisfreie Stadt Hanau	1. 4.1969	Nr. 1245
	Änderung der Kreisgrenze durch Eingliederung der Gemeinde Heldenbergen, die am 13.9.1950 von 2 538 und am 6.6.1961 von 2 404 Personen bewohnt war, aus dem Landkreis Friedberg	1. 1.1970	Nr. 1247
1 51 Landkreis Schluchtern	Änderung der Kreisgrenze durch Eingliederung der Gemeinde Alsberg, die am 13 9 1950 von 379 und am 6.6.1961 von 294 Personen bewohnt war, aus dem Landkreis Gelnhausen	1. 1.1970	Nr. 1258
07 Rheinland - Pfalz			
07 Erster Teil	Änderungen in der Zeit vom 6.6.1961 bis 6.6.1969	—	Nr. 1270
1 37 Landkreis Mayen	Umgliederung des Gemeindeteiles „Sankt Johann - Nitz“ in die neugebildete Gemeinde Nitz	—	} Nr. 1286
	Umgliederung des Gemeindeteiles „Kurrenberg - Nitz“ in die neugebildete Gemeinde Nitz	—	
1 41 Landkreis Zell (Mosel)	Umgliederung des Gemeindeteiles „Neumerl“ in die Gemeinde Bullay	—	Nr. 1295
3 32 Loreleykreis	Namensänderung von Landkreis Sankt Goarshausen in „Loreleykreis“	18.12.1961	Nr. 1304
1 Reg. - Bez. Koblenz	Zusammenschluß zu einem neuen Regierungsbezirk „Koblenz“ mit dem Sitz in Koblenz, Stadt laut „Zweites Landesgesetz über die Verwaltungsvereinfachung im Lande Rheinland - Pfalz vom 16.7.1968	1.10.1968	} Nr. 1307
3 Reg. - Bez. Montabaur			
1/3 Reg. - Bez. Koblenz	Neubildung durch Zusammenschluß		
4 Reg. - Bez. Rheinhessen	Umgliederung sämtlicher Gemeinden und Zusammenschluß mit dem Regierungsbezirk Pfalz zu einem neuen Regierungsbezirk	1.10.1968	Nr. 1322
5 31 Landkreis Bergzabern	Änderung der Kreisgrenze durch Umgliederung eines Gebietsteiles, der am 13.9.1950 von 54 und am 6.6.1961 von 40 Personen bewohnt war, in den Landkreis Pirmasens	1. 1.1963	Nr. 1323
5 40 Landkreis Pirmasens	Änderung der Kreisgrenze durch Eingliederung eines Gebietsteiles, der am 13.9.1950 von 54 und am 6.6.1961 von 40 Personen bewohnt war, aus dem Landkreis Bergzabern	1. 1.1963	Nr. 1333
	Änderung der Kreisgrenze durch Umgliederung der Gemeinde Wallhalben in den Landkreis Zweibrücken	1 4.1968	Nr. 1338
5 43 Landkreis Zweibrücken	Änderung der Kreisgrenze durch Eingliederung der Gemeinde Wallhalben, die am 13.9.1950 von 338 und am 6.6.1961 von 381 Personen bewohnt war, aus dem Landkreis Pirmasens	1 4.1968	Nr. 1341
4 Reg. - Bez. Rheinhessen	Zusammenschluß zu einem neuen Regierungsbezirk „Rheinhessen - Pfalz“ mit dem Sitz in Neustadt an der Weinstraße, Stadt, lt. „Zweites Landesgesetz über die Verwaltungsvereinfachung im Lande Rheinland - Pfalz“ vom 16.7.1968	1.10.1968	} Nr. 1342
5 Reg. - Bez. Pfalz			
4/5 Reg. - Bez. Rheinhessen - Pfalz	Neubildung durch Zusammenschluß		
07 Zweiter Teil	Änderungen betreffs Auflösung von Landkreisen im Zuge der Verwaltungsreform mit Ablauf des 6.6.1969 laut „Drittes Landesgesetz über die Verwaltungsvereinfachung im Lande Rheinland - Pfalz“ vom 12 11.1968	—	Nr. 1343
1 34 Landkreis Cochem	Umgliederung sämtlicher Gemeinden, die am 13.9.1950 von 43 405 und am 6.6.1961 von 44 665 Personen bewohnt waren, in den neuen Landkreis Cochem - Zell	7. 6 1969	Nr. 1344
1 39 Landkreis Sankt Goar	Umgliederung von 8 Gemeinden, die am 13.9.1950 von 7 683 und am 6.6.1961 von 7 186 Personen bewohnt waren, in den neuen Landkreis Mainz - Bingen	7. 6.1969	Nr. 1345
	Umgliederung von 13 Gemeinden, die am 13.9.1950 von 8 732 und am 6.6.1961 von 8 563 Personen bewohnt waren, in den Landkreis Koblenz	7 6.1969	Nr. 1346
	Umgliederung der restlichen Gemeinden, die am 13.9.1950 von 33 274 und am 6.6.1961 von 34 215 Personen bewohnt waren, in den neuen Rhein - Hunsrück - Kreis	7. 6.1969	Nr. 1347
1 40 Landkreis Simmern	Umgliederung sämtlicher Gemeinden, die am 13.9.1950 von 40 882 und am 6.6.1961 von 40 415 Personen bewohnt waren, in den neuen Rhein - Hunsrück - Kreis	7. 6.1969	Nr. 1348
1 41 Landkreis Zell (Mosel)	Umgliederung von 5 Gemeinden, die am 13.9.1950 von 10 340 und am 6.6.1961 von 10 007 Personen bewohnt waren, in den neuen Landkreis Bernkastel - Wittlich	7 6.1969	Nr. 1349
	Umgliederung von 16 Gemeinden, die am 13.9.1950 von 6 084 und am 6.6.1961 von 6 895 Personen bewohnt waren, in den neuen Rhein - Hunsrück - Kreis	7. 6.1969	Nr. 1350
	Umgliederung der restlichen Gemeinden, die am 13.9.1950 von 19 281 und am 6.6.1961 von 18 934 Personen bewohnt waren, in den neuen Landkreis Cochem - Zell	7. 6.1969	Nr. 1351
3 32 Loreleykreis	Umgliederung sämtlicher Gemeinden, die am 13.9.1950 von 53 886 und am 6.6.1961 von 56 684 Personen bewohnt waren, in den neuen Rhein - Lahn - Kreis	7. 6.1969	Nr. 1352
3 33 Unterlahnkreis	Umgliederung sämtlicher Gemeinden, die am 13.9.1950 von 55423 und am 6.6.1961 von 57 828 Personen bewohnt waren, in den neuen Rhein - Lahn - Kreis	7. 6.1969	Nr. 1353
2 31 Landkreis Bernkastel	Umgliederung von 2 Gemeinden, die am 13.9.1950 von 1 151 und am 6.6.1961 von 1 156 Personen bewohnt waren, in den neuen Landkreis Cochem - Zell	7 6 1969	Nr. 1354
	Umgliederung von 20 Gemeinden, die am 13.9.1950 von 8 698 und am 6.6.1961 von 9 428 Personen bewohnt waren, in den Landkreis Birkenfeld	7 6 1969	Nr. 1355

1. Systematische Übersicht mit Erläuterungen zu den Namens- und Grenzänderungen der Länder
und Verwaltungsbezirke einschl. der kreisfreien Städte und Landkreise

Von Änderungen betroffener Verwaltungsbezirk	Vorgang mit Erläuterungen und Anmerkungen	Wirkungs- datum	Nachweis in Übersicht 2 unter
1	2	3	4
07 Rheinland - Pfalz			
2 31 Landkreis Bernkastel	Umgliederung von 2 Gemeinden, die am 13.9.1950 von 555 und am 6.6.1961 von 556 Personen bewohnt waren, in den neuen Rhein - Hunsrück - Kreis	7. 6.1969	Nr. 1356
	Umgliederung der restlichen Gemeinden, die am 13.9.1950 von 44 149 und am 6.6.1961 von 43 981 Personen bewohnt waren, in den neuen Landkreis Bernkastel - Wittlich	7. 6.1969	Nr. 1357
2 35 Landkreis Saarburg	Umgliederung sämtlicher Gemeinden, die am 13.9.1950 von 40 755 und am 6.6.1961 von 44 817 Personen bewohnt waren, in den neuen Landkreis Trier - Saarburg	7. 6.1969	Nr. 1358
2 36 Landkreis Trier	Umgliederung von 8 Gemeinden und eines Gebietsteiles der Gemeinde Kenn, die insgesamt am 13.9.1950 von 15 251 und am 6.6.1961 von 18 594 Personen bewohnt waren, in die kreisfreie Stadt Trier	7. 6.1969	Nr. 1359
	Umgliederung der Gemeinde Borfink - Muhl, die am 13.9.1950 von 364 und am 6.6.1961 von 485 Personen bewohnt war, in den Landkreis Birkenfeld	7. 6.1969	Nr. 1360
	Umgliederung von 2 Gemeinden, die am 13.9.1950 von 406 und am 6.6.1961 von 380 Personen bewohnt waren, in den Landkreis Bitburg	7. 6.1969	Nr. 1361
	Umgliederung der restlichen Gemeinden, die am 13.9.1950 von 63 919 und am 6.6.1961 von 68 780 Personen bewohnt waren, in den neuen Landkreis Trier - Saarburg	7. 6.1969	Nr. 1362
2 37 Landkreis Wittlich	Umgliederung von Gebietsteilen der Gemeinden Bengel und Reil, die zusammen am 13.9.1950 von 51 und am 6.6.1961 von 57 Personen bewohnt waren, in den neuen Landkreis Cochem - Zell	7. 6.1969	Nr. 1363
	Umgliederung sämtlicher Gemeinden, die am 13.9.1950 von 50 745 und am 6.6.1961 von 52 139 Personen bewohnt waren, in den neuen Landkreis Bernkastel - Wittlich	7. 6.1969	Nr. 1364
4 31 Landkreis Alzey	Umgliederung von 4 Gemeinden, die am 13.9.1950 von 3 203 und am 6.6.1961 von 3 168 Personen bewohnt waren, in den Landkreis Bad Kreuznach	7. 6.1969	Nr. 1365
	Umgliederung der restlichen Gemeinden, die am 13.9.1950 von 59 518 und am 6.6.1961 von 58 677 Personen bewohnt waren, in den neuen Landkreis Alzey - Worms	7. 6.1969	Nr. 1366
4 32 Landkreis Bingen	Umgliederung von 8 Gemeinden, die am 13.9.1950 von 6 172 und am 6.6.1961 von 6 354 Personen bewohnt waren, in den Landkreis Bad Kreuznach	7. 6.1969	Nr. 1367
	Umgliederung der restlichen Gemeinden, die am 13.9.1950 von 60 362 und am 6.6.1961 von 66 206 Personen bewohnt waren, in den neuen Landkreis Mainz - Bingen	7. 6.1969	Nr. 1368
5 31 Landkreis Bergzabern	Umgliederung von 6 Gemeinden, die am 13.9.1950 von 3 220 und am 6.6.1961 von 3 578 Personen bewohnt waren, in den Landkreis Pirmasens	7. 6.1969	Nr. 1369
	Umgliederung der restlichen Gemeinden, die am 13.9.1950 von 39 180 und am 6.6.1961 von 43 788 Personen bewohnt waren, in den neuen Landkreis Landau - Bad Bergzabern	7. 6.1969	Nr. 1370
5 32 Landkreis Frankenthal (Pfalz)	Umgliederung der Gemeinde Eppstein, die am 13.9.1950 von 1 697 und am 6.6.1961 von 1 783 Personen bewohnt war, in die kreisfreie Stadt Frankenthal (Pfalz)	7. 6.1969	Nr. 1371
	Umgliederung von 8 Gemeinden, die am 13.9.1950 von 17 437 und am 6.6.1961 von 20 549 Personen bewohnt waren, in den neuen Landkreis Ludwigshafen	7. 6.1969	Nr. 1372
	Umgliederung der restlichen Gemeinden, die am 13.9.1950 von 31 539 und am 6.6.1961 von 34 107 Personen bewohnt waren, in den neuen Landkreis Bad Dürkheim	7. 6.1969	Nr. 1373
5 35 Landkreis Kirchheimbolanden	Umgliederung der Gemeinde Mauchenheim, die am 13.9.1950 von 951 und am 6.6.1961 von 877 Personen bewohnt war, in den neuen Landkreis Alzey - Worms	7. 6.1969	Nr. 1374
	Umgliederung der Gemeinde Rodenbach, die am 13.9.1950 von 290 und am 6.6.1961 von 269 Personen bewohnt war, in den neuen Landkreis Bad Dürkheim	7. 6.1969	Nr. 1375
	Umgliederung der restlichen Gemeinden, die am 13.9.1950 von 32 329 und am 6.6.1961 von 33 713 Personen bewohnt waren, in den neuen Donnersbergkreis	7. 6.1969	Nr. 1376
5 37 Landkreis Landau in der Pfalz	Umgliederung der Gemeinde Diedesfeld, die am 13.9.1950 von 1 801 und am 6.6.1961 von 1 838 Personen bewohnt war, in die kreisfreie Stadt Neustadt an der Weinstraße	7. 6.1969	Nr. 1377
	Umgliederung von Gebietsteilen der Gemeinden Arzheim, Nußdorf und Wollmesheim, die zusammen am 13.9.1950 von 179 und am 6.6.1961 von 175 Personen bewohnt waren, in die kreisfreie Stadt Landau in der Pfalz	7. 6.1969	Nr. 1378
	Umgliederung der restlichen Gemeinden, die am 13.9.1950 von 57 864 und am 6.6.1961 von 58 190 Personen bewohnt waren, in den neuen Landkreis Landau - Bad Bergzabern	7. 6.1969	Nr. 1379
5 38 Landkreis Ludwigshafen am Rhein	Umgliederung sämtlicher Gemeinden, die am 13.9.1950 von 35 365 und am 6.6.1961 von 42 963 Personen bewohnt waren, in den neuen Landkreis Ludwigshafen	7. 6.1969	Nr. 1380
4 33 Landkreis Mainz	Umgliederung von 6 Gemeinden, die am 13.9.1950 von 14 905 und am 6.6.1961 von 17 532 Personen bewohnt waren, in die kreisfreie Stadt Mainz	7. 6.1969	Nr. 1381
	Umgliederung der restlichen Gemeinden, die am 13.9.1950 von 52 275 und am 6.6.1961 von 52 640 Personen bewohnt waren, in den neuen Landkreis Mainz - Bingen	7. 6.1969	Nr. 1382
4 34 Landkreis Worms	Umgliederung von 6 Gemeinden und eines Gebietsteiles von Osthofen, die zusammen am 13.9.1950 von 12 234 und am 6.6.1961 von 12 914 Personen bewohnt waren, in die kreisfreie Stadt Worms	7. 6.1969	Nr. 1383
	Umgliederung der restlichen Gemeinden, die am 13.9.1950 von 35 750 und am 6.6.1961 von 34 951 Personen bewohnt waren, in den neuen Landkreis Alzey - Worms	7. 6.1969	Nr. 1384
5 39 Landkreis Neustadt an der Weinstraße	Umgliederung von 7 Gemeinden, die am 13.9.1950 von 16 163 und am 6.6.1961 von 18 064 Personen bewohnt waren, in die kreisfreie Stadt Neustadt an der Weinstraße	7. 6.1969	Nr. 1385
	Umgliederung von 2 Gemeinden, die am 13.9.1950 von 2 905 und am 6.6.1961 von 3 447 Personen bewohnt waren, in den neuen Landkreis Ludwigshafen	7. 6.1969	Nr. 1386
	Umgliederung der restlichen Gemeinden, die am 13.9.1950 von 66 619 und am 6.6.1961 von 74 706 Personen bewohnt waren, in den neuen Landkreis Bad Dürkheim	7. 6.1969	Nr. 1387
5 41 Landkreis Rockenhausen	Umgliederung der Gemeinde Neuheimsbach, die am 13.9.1950 von 512 und am 6.6.1961 von 563 Personen bewohnt war, in den Landkreis Kaiserslautern	7. 6.1969	Nr. 1388

1. Systematische Übersicht mit Erläuterungen zu den Namens- und Grenzänderungen der Länder
und Verwaltungsbezirke einschl. der kreisfreien Städte und Landkreise

Von Änderungen betroffener Verwaltungsbezirk	Vorgang mit Erläuterungen und Anmerkungen	Wirkungs- datum	Nachweis in Übersicht 2 unter ...
1	2	3	4
07 Rheinland - Pfalz			
5 41 Landkreis Rockenhausen	Umgliederung von 11 Gemeinden, die am 13.9.1950 von 9 075 und am 6.6.1961 von 9 456 Personen bewohnt waren, in den Landkreis Bad Kreuznach	7. 6.1969	Nr. 1389
	Umgliederung der restlichen Gemeinden, die am 13.9.1950 von 29 452 und am 6.6.1961 von 30 602 Personen bewohnt waren, in den neuen Donnersbergkreis	7. 6.1969	Nr. 1390
5 42 Landkreis Speyer	Umgliederung sämtlicher Gemeinden, die am 13.9.1950 von 30 026 und am 6.6.1961 von 34 883 Personen bewohnt waren, in den neuen Landkreis Ludwigshafen	7. 6.1969	Nr. 1391
07 Dritter Teil	Übersicht nach den neuen Kreiskennziffern und Kreisbezeichnungen mit den Änderungen, die nach der Verwaltungsreform in der Zeit vom 7.6.1969 bis 26.5.1970 durchgeführt wurden	—	Nr. 1392
1 11 Kreisfreie Stadt Koblenz	Änderung der Grenze der kreisfreien Stadt durch Eingliederung der Gemeinden Kapellen - Stolzenfels und Kesselheim, die zusammen am 13.9.1950 von 2 136 und am 6.6.1961 von 2 212 Personen bewohnt waren, aus dem Landkreis Koblenz	7. 6.1969	Nr. 1393
1 32 Landkreis Altenkirchen (Westerwald)	Umgliederung des Gemeindeteiles „Oberasdorf“ von Harbach in Niederfischbach	—	Nr. 1406
1 33 Landkreis Bad Kreuznach	Änderung der Kreisgrenze durch Eingliederung von 8 Gemeinden, die zusammen am 13.9.1950 von 6 172 und am 6.6.1961 von 6 354 Personen bewohnt waren, aus dem aufgelösten Landkreis Bingen	7. 6.1969	Nr. 1416
	Änderung der Kreisgrenze durch Umgliederung von 4 Gemeinden, die zusammen am 13.9.1950 von 8 594 und am 6.6.1961 von 9 987 Personen bewohnt waren, in den neuen Landkreis Mainz - Bingen	7. 6.1969	Nr. 1418
	Änderung der Kreisgrenze durch Eingliederung von 5 Gemeinden, die zusammen am 13.9.1950 von 1 861 und am 6.6.1961 von 1 625 Personen bewohnt waren, aus dem Landkreis Kusel	7. 6.1969	Nr. 1420
	Änderung der Kreisgrenze durch Eingliederung von 4 Gemeinden, die zusammen am 13.9.1950 von 3 203 und am 6.6.1961 von 3 168 Personen bewohnt waren, aus dem aufgelösten Landkreis Alzey	7. 6.1969	Nr. 1422
1 33 Landkreis Bad Kreuznach	Änderung der Kreisgrenze durch Eingliederung von 11 Gemeinden, die zusammen am 13.9.1950 von 9 075 und am 6.6.1961 von 9 456 Personen bewohnt waren, aus dem aufgelösten Landkreis Rockenhausen	7. 6.1969	Nr. 1424
	Änderung der Kreisgrenze durch Umgliederung von 2 Gemeinden, die zusammen am 13.9.1950 von 1 090 und am 6.6.1961 von 1 038 Personen bewohnt waren, in den Landkreis Kusel	7. 6.1969	Nr. 1425
	Änderung der Kreisgrenze durch Eingliederung der Gemeinde Kirnsulzbach, die am 13.9.1950 von 702 und am 6.6.1961 von 827 Personen bewohnt war, aus dem Landkreis Birkenfeld	7. 6.1969	Nr. 1426
	Becherbach aus Verbandsgemeinde Kirn - Land	—	Nr. 1430
	Änderung der Kreisgrenze durch Umgliederung eines Gebietsteiles der Gemeinde Daxweiler, der am 13.9.1950 von 65 und am 6.6.1961 von 32 Personen bewohnt war, in den neuen Rhein - Hunsrück - Kreis	7. 6.1969	Nr. 1433
1 34 Landkreis Birkenfeld	Änderung der Kreisgrenze durch Eingliederung von 8 Gemeinden der Verbandsgemeinde Kempfeld, die zusammen am 13.9.1950 von 4 002 und am 6.6.1961 von 4 381 Personen bewohnt waren; außerdem durch Eingliederung von 12 Gemeinden der Verbandsgemeinde Rhaunen, die zusammen am 13.9.1950 von 4 696 und am 6.6.1961 von 5 047 Personen bewohnt waren, aus dem aufgelösten Landkreis Bernkastel	7. 6.1969	Nr. 1435 Nr. 1437
	Änderung der Kreisgrenze durch Eingliederung der Gemeinde Borfink - Muhl, die am 13.9.1950 von 364 und am 6.6.1961 von 485 Personen bewohnt war, aus dem aufgelösten Landkreis Trier	7. 6.1969	Nr. 1439
	Änderung der Kreisgrenze durch Umgliederung von 19 Gemeinden, die zusammen am 13.9.1950 von 7 886 und am 6.6.1961 von 7 801 Personen bewohnt waren, in den Landkreis Kusel	7. 6.1969	Nr. 1440
	Änderung der Kreisgrenze durch Umgliederung der Gemeinde Kirnsulzbach, die am 13.9.1950 von 702 und am 6.6.1961 von 827 Personen bewohnt war, in den Landkreis Bad Kreuznach	7. 6.1969	Nr. 1445
1 35 Landkreis Cochem - Zell	Neubildung mit Sitz in Cochem, Stadt	—	Nr. 1446
	Eingliederung sämtlicher Gemeinden des aufgelösten Landkreises Cochem, die zusammen am 13.9.1950 von 43 405 und am 6.6.1961 von 44 665 Personen bewohnt waren	7. 6.1969	Nr. 1447
	Eingliederung der restlichen Gemeinden des aufgelösten Landkreises Zell (Mosel), die zusammen am 13.9.1950 von 19 281 und am 6.6.1961 von 18 934 Personen bewohnt waren	7. 6.1969	Nr. 1448
	Änderung der Kreisgrenze durch Eingliederung von Gebietsteilen der Gemeinden Bengel und Reil, die zusammen am 13.9.1950 von 51 und am 6.6.1961 von 57 Personen bewohnt waren, aus dem aufgelösten Landkreis Wittlich	7. 6.1969	Nr. 1454
	Änderung der Kreisgrenze durch Eingliederung der Gemeinden Kautenbach und Wolf, die zusammen am 13.9.1950 von 1 151 und am 6.6.1961 von 1 156 Personen bewohnt waren, aus dem aufgelösten Landkreis Bernkastel	7. 6.1969	Nr. 1456
1 36 Landkreis Koblenz	Änderung der Kreisgrenze durch Eingliederung der Gemeinde Gondorf, die am 13.9.1950 von 586 und am 6.6.1961 von 557 Personen bewohnt war, aus dem Landkreis Mayen	7. 6.1969	Nr. 1459
	Änderung der Kreisgrenze durch Umgliederung der Gemeinden Kapellen - Stolzenfels und Kesselheim, die zusammen am 13.9.1950 von 2 136 und am 6.6.1961 von 2 212 Personen bewohnt waren, in die kreisfreie Stadt Koblenz	7. 6.1969	Nr. 1462
	Änderung der Kreisgrenze durch Eingliederung von 11 Gemeinden der Verbandsgemeinde Brodenbach, die am 13.9.1950 von 6 251 und am 6.6.1961 von 6 010 Personen bewohnt waren, aus dem aufgelösten Landkreis Sankt Goar	7. 6.1969	Nr. 1464
	Änderung der Kreisgrenze durch Eingliederung von 2 Gemeinden der Verbandsgemeinde Boppard, die zusammen am 13.9.1950 von 2 481 und am 6.6.1961 von 2 553 Personen bewohnt waren, aus dem aufgelösten Landkreis Sankt Goar	7. 6.1969	Nr. 1466
	Änderung der Kreisgrenze durch Eingliederung von 4 Gemeinden, die zusammen am 13.9.1950 von 2 942 und am 6.6.1961 von 2 894 Personen bewohnt waren, aus dem Landkreis Mayen	7. 6.1969	Nr. 1468
1 37 Landkreis Mayen	Verleihung der Bezeichnung „Große kreisangehörige Stadt“ an Andernach, Stadt	1. 1.1970	Nr. 1469
	Änderung der Kreisgrenze durch Umgliederung von 5 Gemeinden, die am 13.9.1950 von 3 528 und am 6.6.1961 von 3 451 Personen bewohnt waren, in den Landkreis Koblenz	7. 6.1969	Nr. 1476

1. Systematische Übersicht mit Erläuterungen zu den Namens- und Grenzänderungen der Länder und Verwaltungsbezirke einschl. der kreisfreien Städte und Landkreise

Von Änderungen betroffener Verwaltungsbezirk	Vorgang mit Erläuterungen und Anmerkungen	Wirkungs- datum	Nachweis in Übersicht 2 unter ...
1	2	3	4
07 Rheinland - Pfalz			
1 40 Rhein - Hunsrück - Kreis	Neubildung mit Sitz in Simmern, Stadt	—	Nr 1502
	Eingliederung sämtlicher Gemeinden des aufgelösten Landkreises Simmern, die zusammen am 13.9.1950 von 40 882 und am 6.6.1961 von 40 415 Personen bewohnt waren	7. 6.1969	Nr 1503
	Eingliederung der restlichen Gemeinden des aufgelösten Landkreises Sankt Goar, die zusammen am 13.9.1950 von 33 274 und am 6.6.1961 von 34 215 Personen bewohnt waren	7. 6.1969	Nr. 1504
	Änderung der Kreisgrenze durch Eingliederung der Gemeinden Lindenschied und Woppenroth, die zusammen am 13.9.1950 von 555 und am 6.6.1961 von 556 Personen bewohnt waren, aus dem aufgelösten Landkreis Bernkastel	7. 6.1969	Nr 1506
	Änderung der Kreisgrenze durch Eingliederung von 16 Gemeinden der Verbandsgemeinde Buchenbeuren, die zusammen am 13.9.1950 von 6 084 und am 6.6.1961 von 6 895 Personen bewohnt waren, aus dem aufgelösten Landkreis Zell (Mosel)	7. 6.1969	Nr. 1508
	Änderung der Kreisgrenze durch Eingliederung eines Gebietsteiles der Gemeinde Daxweiler, der am 13.9.1950 von 65 und am 6.6.1961 von 32 Personen bewohnt war, aus dem Landkreis Kreuznach	7. 6.1969	Nr 1515
1 41 Rhein - Lahn - Kreis	Neubildung mit Sitz in Bad Ems, Stadt	—	Nr. 1516
	Eingliederung sämtlicher Gemeinden des aufgelösten Loreleykreises, die zusammen am 13.9.1950 von 53 886 und am 6.6.1961 von 56 684 Personen bewohnt waren	7. 6.1969	Nr. 1517
	Eingliederung sämtlicher Gemeinden des aufgelösten Unterlahnkreises, die zusammen am 13.9.1950 von 55 423 und am 6.6.1961 von 57 828 Personen bewohnt waren	7. 6.1969	Nr. 1518
	Verleihung der Bezeichnung „Große kreisangehörige Stadt“ an Lahnstein, Stadt	1. 1.1970	Nr. 1519
1 Reg. - Bez. Koblenz	Änderung der Regierungsbezirksgrenze im Zuge der Verwaltungsreform durch Umgliederung von Gemeinden und Gebietsteilen, die zusammen am 13.9.1950 von 4 463 und am 6.6.1961 von 3 734 Personen bewohnt waren	7. 6.1969	Nr. 1527
2 11 Kreisfreie Stadt Trier	Änderung der Grenze der kreisfreien Stadt durch Eingliederung von 8 Gemeinden und eines Gebietsteiles, die zusammen am 13.9.1950 von 15 251 und am 6.6.1961 von 18 594 Personen bewohnt waren, aus dem aufgelösten Landkreis Trier	7. 6.1969	Nr. 1528
2 31 Landkreis Bernkastel - Wittlich	Neubildung mit Sitz in Wittlich, Stadt	—	Nr. 1529
	Eingliederung der restlichen Gemeinden des aufgelösten Landkreises Bernkastel, die zusammen am 13.9.1950 von 44 733 und am 6.6.1961 von 44 521 Personen bewohnt waren	7. 6.1969	Nr. 1530
	Eingliederung sämtlicher Gemeinden des aufgelösten Landkreises Wittlich, die zusammen am 13.9.1950 von 50 161 und am 6.6.1961 von 51 599 Personen bewohnt waren	7. 6.1969	Nr. 1531
	Gemeinde Burg aus der Verbandsgemeinde Binsfeld	—	Nr 1544
	Gemeinde Burg aus der Verbandsgemeinde Enkirch	—	Nr. 1545
	Änderung der Kreisgrenze durch Eingliederung von 5 Gemeinden, die zusammen am 13.9.1950 von 10 340 und am 6.6.1961 von 10 007 Personen bewohnt waren, aus dem aufgelösten Landkreis Zell (Mosel)	7. 6.1969	Nr 1547
2 32 Landkreis Bitburg	Änderung der Kreisgrenze durch Eingliederung von 2 Gemeinden, die zusammen am 13.9.1950 von 406 und am 6.6.1961 von 380 Personen bewohnt waren, aus dem aufgelösten Landkreis Trier	7. 6.1969	Nr 1549
2 35 Landkreis Trier - Saarburg	Neubildung mit Sitz in Trier, Stadt	—	Nr. 1562
	Eingliederung sämtlicher Gemeinden des aufgelösten Landkreises Saarburg, die zusammen am 13.9.1950 von 40 755 und am 6.6.1961 von 44 817 Personen bewohnt waren	7. 6.1969	Nr 1563
	Eingliederung der restlichen Gemeinden aus dem aufgelösten Landkreis Trier, die zusammen am 13.9.1950 von 63 919 und am 6.6.1961 von 68 780 Personen bewohnt waren	7. 6.1969	Nr. 1564
	Umgliederung des Gemeindeteiles „Kölleslenken“	—	Nr. 1570
	Gemeinde Beuren aus Verbandsgemeinde Palzem	—	Nr 1575
	Gemeinde Beuren aus Verbandsgemeinde Hermeskeil	—	Nr. 1576
2 Reg. - Bez. Trier	Änderung der Regierungsbezirksgrenze im Zuge der Verwaltungsreform durch Umgliederung von Gemeinden, die zusammen am 13.9.1950 von 479 und am 6.6.1961 von 1 675 Personen bewohnt waren	7. 6.1969	Nr 1577
3 11 Kreisfreie Stadt Frankenthal (Pfalz)	Änderung der Grenze der kreisfreien Stadt durch Eingliederung der Gemeinde Eppstein, die am 13.9.1950 von 1 697 und am 6.6.1961 von 1 783 Personen bewohnt war, aus dem aufgelösten Landkreis Frankenthal (Pfalz)	7. 6.1969	Nr. 1578
3 12 Kreisfreie Stadt Kaiserslautern	Änderung der Grenze der kreisfreien Stadt durch Eingliederung von 7 Gemeinden, die zusammen am 13.9.1950 von 10 399 und am 6.6.1961 von 13 050 Personen bewohnt waren, aus dem Landkreis Kaiserslautern	7. 6.1969	Nr 1579
3 13 Kreisfreie Stadt Landau in der Pfalz	Änderung der Grenze der kreisfreien Stadt durch Eingliederung von Gebietsteilen der Gemeinden Arzheim, Nußdorf und Wollmesheim, die zusammen am 13.9.1950 von 179 und am 6.6.1961 von 175 Personen bewohnt waren, aus dem aufgelösten Landkreis Landau in der Pfalz	7. 6.1969	Nr. 1580
3 15 Kreisfreie Stadt Mainz	Änderung der Grenze der kreisfreien Stadt durch Eingliederung von 6 Gemeinden, die zusammen am 13.9.1950 von 14 905 und am 6.6.1961 von 17 532 Personen bewohnt waren, aus dem aufgelösten Landkreis Mainz	7. 6.1969	Nr. 1581
3 16 Kreisfreie Stadt Neustadt an der Weinstraße	Änderung der Grenze der kreisfreien Stadt durch Eingliederung von 8 Gemeinden, die zusammen am 13.9.1950 von 17 964 und am 6.6.1961 von 19 902 Personen bewohnt waren, aus dem aufgelösten Landkreis Neustadt an der Weinstraße	7. 6.1969	Nr. 1582
3 17 Kreisfreie Stadt Pirmasens	Änderung der kreisfreien Stadt durch Umgliederung eines Gebietsteiles, der am 13.9.1950 von 235 und am 6.6.1961 von 346 Personen bewohnt war, in den Landkreis Pirmasens sowie durch Eingliederung von 4 Gemeinden und eines Gebietsteiles, die zusammen am 13.9.1950 von 5 550 und am 6.6.1961 von 6 236 Personen bewohnt waren, aus dem Landkreis Pirmasens	7. 6.1969	Nr 1583+1584
	Eingliederung des Gemeindeteiles „Niedersimten“ aus Simten	—	
3 19 Kreisfreie Stadt Worms	Änderung der Grenze der kreisfreien Stadt durch Eingliederung von 6 Gemeinden und eines Gebietsteiles der Gemeinde Osthofen, die zusammen am 13.9.1950 von 12 234 und am 6.6.1961 von 12 914 Personen bewohnt waren, aus dem aufgelösten Landkreis Worms	7. 6.1969	Nr 1586

1. Systematische Übersicht mit Erläuterungen zu den Namens- und Grenzänderungen der Länder
und Verwaltungsbezirke einschl. der kreisfreien Städte und Landkreise

Von Änderungen betroffener Verwaltungsbezirk	Vorgang mit Erläuterungen und Anmerkungen	Wirkungs- datum	Nachweis in Übersicht 2 unter
1	2	3	4
07 Rheinland - Pfalz			
3 31 Landkreis Alzey - Worms	Neubildung mit Sitz in Alzey, Stadt	—	Nr. 1587
	Eingliederung der Gemeinden aus dem Landkreis Alzey ohne 4 in den Landkreis Bad Kreuznach umgegliederte Gemeinden	7. 6.1969	Nr. 1588
	Eingliederung der Gemeinden aus dem Landkreis Worms ohne 6 in die kreisfreie Stadt Worms umgegliederte Gemeinden	7. 6.1969	Nr. 1589
	Eingliederung der Gemeinde Mauchenheim, die am 13.9.1950 von 951 und am 6.6.1961 von 877 Personen bewohnt waren, aus dem aufgelosten Landkreis Kirchheimbolanden	7. 6.1969	Nr. 1590
3 32 Landkreis Bad Dürkheim	Neubildung mit Sitz in Bad Dürkheim, Stadt	—	Nr. 1598
	Eingliederung der Gemeinden aus dem aufgelosten Landkreis Frankenthal (Pfalz), die ohne 9 in den Landkreis Ludwigshafen und in die kreisfreie Stadt Frankenthal (Pfalz) umgegliederte Gemeinden am 13.9.1950 von 31 539 und am 6.6.1961 von 34 107 Personen bewohnt waren	7. 6.1969	Nr. 1599
	Eingliederung der Gemeinde Rodenbach, die am 13.9.1950 von 290 und am 6.6.1961 von 269 Personen bewohnt war, aus dem aufgelosten Landkreis Kirchheimbolanden	7. 6.1969	Nr. 1600
	Eingliederung der Gemeinden aus dem aufgelosten Landkreis Neustadt an der Weinstraße, die ohne 9 in den Landkreis Ludwigshafen und in die kreisfreie Stadt Neustadt an der Weinstraße umgegliederte Gemeinden am 13.9.1950 von 66 619 und am 6.6.1961 von 74 706 Personen bewohnt waren	7. 6.1969	Nr. 1601
3 33 Donnersbergkreis	Neubildung mit Sitz in Kirchheimbolanden, Stadt	—	Nr. 1608
	Eingliederung der Gemeinden aus dem aufgelosten Landkreis Kirchheimbolanden, die ohne 2 in die Landkreise Alzey - Worms und Frankenthal (Pfalz) umgegliederte Gemeinden am 13.9.1950 von 32 329 und am 6.6.1961 von 33 713 Personen bewohnt waren	7. 6.1969	Nr. 1609
	Eingliederung der Gemeinden aus dem aufgelosten Landkreis Rockenhausen, die ohne 12 in die Landkreise Bad Kreuznach und Kaiserslautern umgegliederte Gemeinden am 13.9.1950 von 29 452 und am 6.6.1961 von 30 602 Personen bewohnt waren	7. 6.1969	Nr. 1610
3 35 Landkreis Kaiserslautern	Änderung der Kreisgrenze durch Umgliederung von 7 Gemeinden, die zusammen am 13.9.1950 von 10 399 und am 6.6.1961 von 13 050 Personen bewohnt waren, in die kreisfreie Stadt Kaiserslautern	7. 6.1969	Nr. 1616
	Änderung der Kreisgrenze durch Eingliederung von 3 Gemeinden, die zusammen am 13.9.1950 von 879 und am 6.6.1961 von 875 Personen bewohnt waren, aus dem Landkreis Kusel	7. 6.1969	Nr. 1629
	Änderung der Kreisgrenze durch Eingliederung der Gemeinde Neuhemsbach, die am 13.9.1950 von 512 und am 6.6.1961 von 563 Personen bewohnt war, aus dem aufgelosten Landkreis Rockenhausen	7. 6.1969	Nr. 1631
	Änderung der Kreisgrenze durch Umgliederung von 4 Gemeinden, die zusammen am 13.9.1950 von 997 und am 6.6.1961 von 1 064 Personen bewohnt waren, in den Landkreis Kusel	7. 6.1969	Nr. 1633
3 36 Landkreis Kusel	Änderung der Kreisgrenze durch Eingliederung von 4 Gemeinden, die zusammen am 13.9.1950 von 997 und am 6.6.1961 von 1 064 Personen bewohnt waren, aus dem Landkreis Kaiserslautern	7. 6.1969	Nr. 1645
	Änderung der Kreisgrenze durch Eingliederung von 15 Gemeinden der Verbandsgemeinde Grumbach und 4 Gemeinden der Verbandsgemeinde Burglichtenberg in Berschweiler, die zusammen am 13.9.1950 von 7 886 und am 6.6.1961 von 7 801 Personen bewohnt waren, aus dem Landkreis Birkenfeld	7. 6.1969	Nr. 1648
	Änderung der Kreisgrenze durch Umgliederung von 3 Gemeinden, die am 13.9.1950 von 879 und am 6.6.1961 von 875 Personen bewohnt waren, in den Landkreis Kaiserslautern	7. 6.1969	Nr. 1655
	Änderung der Kreisgrenze durch Eingliederung von 2 Gemeinden, die am 13.9.1950 von 1 090 und am 6.6.1961 von 1 038 Personen bewohnt waren, aus dem Landkreis Kreuznach	7. 6.1969	Nr. 1657
	Änderung der Kreisgrenze durch Umgliederung von 5 Gemeinden, die am 13.9.1950 von 1 861 und am 6.6.1961 von 1 625 Personen bewohnt waren, in den Landkreis Bad Kreuznach	7. 6.1969	Nr. 1659
3 37 Landkreis Landau - Bad Bergzabern	Neubildung mit Sitz in Landau in der Pfalz, Stadt	—	Nr. 1660
	Eingliederung der Gemeinden aus dem aufgelosten Landkreis Landau in der Pfalz, die ohne die in die kreisfreien Städte Landau in der Pfalz und Neustadt an der Weinstraße umgegliederten Gemeinden und Gebietsteile am 13.9.1950 von 57 864 und am 6.6.1961 von 58 190 Personen bewohnt waren	7. 6.1969	Nr. 1661
	Eingliederung der Gemeinden aus dem aufgelosten Landkreis Bergzabern, die ohne 6 in den Landkreis Pirmasens umgegliederte Gemeinden am 13.9.1950 von 39 180 und am 6.6.1961 von 43 788 Personen bewohnt waren	7. 6.1969	Nr. 1662
3 38 Landkreis Ludwigshafen	Neubildung mit Sitz in Ludwigshafen am Rhein, Stadt	—	Nr. 1668
	Eingliederung sämtlicher Gemeinden des aufgelosten Landkreises Ludwigshafen am Rhein, die zusammen am 13.9.1950 von 35 365 und am 6.6.1961 von 42 963 Personen bewohnt waren	7. 6.1969	Nr. 1669
	Eingliederung sämtlicher Gemeinden des aufgelosten Landkreises Speyer, die zusammen am 13.9.1950 von 30 026 und am 6.6.1961 von 34 883 Personen bewohnt waren	7. 6.1969	Nr. 1670
	Änderung der Kreisgrenze durch Eingliederung von 8 Gemeinden, die zusammen am 13.9.1950 von 17 437 und am 6.6.1961 von 20 549 Personen bewohnt waren, aus dem aufgelosten Landkreis Frankenthal (Pfalz)	7. 6.1969	Nr. 1672
3 38 Landkreis Ludwigshafen	Änderung der Kreisgrenze durch Eingliederung von 2 Gemeinden, die zusammen am 13.9.1950 von 2 905 und am 6.6.1961 von 3 447 Personen bewohnt waren, aus dem aufgelosten Landkreis Neustadt an der Weinstraße	7. 6.1969	Nr. 1674
	Umgliederung des Gemeindeteiles „Siedlung“	—	Nr. 1676
3 39 Landkreis Mainz - Bingen	Neubildung mit Sitz in Mainz, Stadt	—	Nr. 1682
	Eingliederung der Gemeinden aus dem aufgelosten Landkreis Bingen, die ohne 8 in den Landkreis Bad Kreuznach umgegliederte Gemeinden am 13.9.1950 von 60 362 und am 6.6.1961 von 66 206 Personen bewohnt waren	7. 6.1969	Nr. 1683
	Eingliederung der Gemeinden aus dem aufgelosten Landkreis Mainz, die ohne 6 in die kreisfreie Stadt Mainz umgegliederte Gemeinden am 13.9.1950 von 52 275 und am 6.6.1961 von 52 640 Personen bewohnt waren	7. 6.1969	Nr. 1684

1. Systematische Übersicht mit Erläuterungen zu den Namens- und Grenzänderungen der Länder
und Verwaltungsbezirke einschl. der kreisfreien Städte und Landkreise

Von Änderungen betroffener Verwaltungsbezirk	Vorgang mit Erläuterungen und Anmerkungen	Wirkungs- datum	Nachweis in Übersicht 2 unter . . .
1	2	3	4
07 Rheinland - Pfalz			
3 39 Landkreis Mainz - Bingen	Anderung der Kreisgrenze durch Eingliederung der Gemeinde Bacharach, Stadt und 7 Gemeinden der Verbandsgemeinde Bacharach, die zusammen am 13.9.1950 von 7 683 und am 6.6.1961 von 7 186 Personen bewohnt waren, aus dem aufgelösten Landkreis Sankt Goar	7. 6.1969	Nr 1686
	Verleihung der Bezeichnung „Große kreisangehörige Stadt“ an Bingen Stadt	1. 1.1970	Nr 1687
	Anderung der Kreisgrenze durch Eingliederung von 4 Gemeinden, die zusammen am 13.9.1950 von 8 594 und am 6.6.1961 von 9 987 Personen bewohnt waren, aus dem Landkreis Bad Kreuznach	7. 6.1969	Nr. 1691
3 40 Landkreis Pirmasens	Anderung der Kreisgrenze durch Umgliederung der Gemeinde Hohmühlbach, die am 13.9.1950 von 588 und am 6.6.1961 von 700 Personen bewohnt war, in den Landkreis Zweibrücken	7. 6.1969	Nr. 1697
	Anderung der Kreisgrenze durch Umgliederung von 4 Gemeinden, die zusammen am 13.9.1950 von 4 093 und am 6.6.1961 von 4 517 Personen bewohnt waren, in die kreisfreie Stadt Pirmasens	7. 6.1969	Nr 1699
	Anderung der Kreisgrenze durch Eingliederung von 6 Gemeinden, die zusammen am 13.9.1950 von 3 220 und am 6.6.1961 von 3 578 Personen bewohnt waren, aus dem aufgelösten Landkreis Bergzabern	7. 6.1969	Nr 1701
	Umgliederung des Gemeindeteiles „Niedersimten“	—	Nr. 1703
	Anderung der Kreisgrenze durch Eingliederung eines Gebietsteiles der kreisfreien Stadt Pirmasens, der am 13.9.1950 von 235 und am 6.6.1961 von 346 Personen bewohnt war sowie durch Umgliederung eines Gemeindeteiles der Gemeinde Simten, der am 13.9.1950 von 1 457 und am 6.6.1961 von 1 719 Personen bewohnt war, in die kreisfreie Stadt Pirmasens	7. 6.1969	Nr. 1705
3 41 Landkreis Zweibrücken	Anderung der Kreisgrenze durch Eingliederung der Gemeinde Hohmühlbach, die am 13.9.1950 von 588 und am 6.6.1961 von 700 Personen bewohnt war, aus dem Landkreis Pirmasens	7. 6.1969	Nr 1708
3 Reg.-Bez. Rheinhessen - Pfalz	Anderung der Regierungsbezirksgrenze im Zuge der Verwaltungsreform durch Umgliederung von Gemeinden und Gebietsteilen, die zusammen am 13.9.1950 von 4 942 und am 6.6.1961 von 5 409 Personen bewohnt waren	7. 6.1969	Nr. 1712
08 Baden - Württemberg			
1 11 Stadtkreis Heilbronn	Anderung der Stadtkreisgrenze durch Umgliederung eines Gebietsteiles, der am 6.6.1961 von 9 Personen bewohnt war, in den Landkreis Heilbronn	1. 1.1962	Nr 1715
	Anderung der Stadtkreisgrenze durch Eingliederung eines Gebietsteiles, der am 6.6.1961 von 6 Personen bewohnt war, aus dem Landkreis Heilbronn	1. 1.1965	Nr 1716
	Anderung der Stadtkreisgrenze durch Eingliederung der Gemeinde Klingenber, die am 13.9.1950 von 953 und am 6.6.1961 von 1 094 Personen bewohnt war, aus dem Landkreis Heilbronn	1. 1.1970	Nr 1717
1 13 Stadtkreis Ulm	Anderung der Stadtkreisgrenze durch Eingliederung eines Gebietsteiles, der am 13.9.1950 und am 6.6.1961 von je 4 Personen bewohnt war, aus dem Landkreis Ulm	1. 1.1968	Nr. 1718
1 31 Landkreis Aalen	Eingliederung des Gemeindeteiles „Seelach“	—	Nr. 1723
	Anderung der Kreisgrenze durch Eingliederung eines Gebietsteiles, der am 13.9.1950 von 11 und am 6.6.1961 von 6 Personen bewohnt war, aus dem Landkreis Schwabisch Gmund	1. 1.1969	Nr. 1724
1 32 Landkreis Backnang	Anderung der Kreisgrenze durch Eingliederung eines Gebietsteiles, der am 13.9.1950 von 35 und am 6.6.1961 von 29 Personen bewohnt war, aus dem Landkreis Heilbronn sowie durch Umgliederung eines Gebietsteiles, der am 13.9.1950 von 15 und am 6.6.1961 von 26 Personen bewohnt war, in den Landkreis Heilbronn	1. 1.1970	Nr 1728–1730
1 35 Landkreis Esslingen	Namensänderung von Landkreis Eßlingen in „Landkreis Esslingen“	22. 9.1964	Nr 1737
1 36 Landkreis Göppingen	Anderung der Kreisgrenze durch Eingliederung eines Gebietsteiles, der am 13.9.1950 von 9 und am 6.6.1961 von 10 Personen bewohnt war, aus dem Landkreis Schwabisch Gmund	1. 7.1968	Nr. 1745
1 38 Landkreis Heilbronn	Anderung der Kreisgrenze durch Eingliederung eines Gebietsteiles, der am 6.6.1961 von 9 Personen bewohnt war, aus dem Stadtkreis Heilbronn	1. 1.1962	Nr. 1749
	Anderung der Kreisgrenze durch Eingliederung eines Gebietsteiles, der am 13.9.1950 von 60 und am 6.6.1961 von 37 Personen bewohnt war, aus dem Landkreis Mosbach	1. 4.1962	Nr 1752
	Anderung der Kreisgrenze durch Umgliederung eines Gebietsteiles, der am 6.6.1961 von 6 Personen bewohnt war, in den Stadtkreis Heilbronn	1. 1.1965	Nr 1754
	Anderung der Kreisgrenze durch Umgliederung der Gemeinde Klingenber, die am 13.9.1950 von 953 und am 6.6.1961 von 1 094 Personen bewohnt war, in den Stadtkreis Heilbronn	1. 1.1970	Nr. 1759
	Anderung der Kreisgrenze durch Umgliederung eines Gebietsteiles, der am 13.9.1950 von 35 und am 6.6.1961 von 29 Personen bewohnt war, in den Landkreis Backnang sowie durch Eingliederung eines Gebietsteiles, der am 13.9.1950 von 15 und am 6.6.1961 von 26 Personen bewohnt war, aus dem Landkreis Backnang	1. 1.1970	Nr 1760–1762
1 45 Landkreis Schwabisch Gmund	Anderung der Kreisgrenze durch Umgliederung eines Gebietsteiles, der am 13.9.1950 von 9 und am 6.6.1961 von 10 Personen bewohnt war, in den Landkreis Göppingen	1. 7.1968	Nr 1774
	Umgliederung des Gemeindeteiles „Seelach“	—	Nr. 1775
	Anderung der Kreisgrenze durch Umgliederung eines Gebietsteiles, der am 13.9.1950 von 11 und am 6.6.1961 von 6 Personen bewohnt war, in den Landkreis Aalen	1. 1.1969	Nr 1776
	Umgliederung der Gemeindeteile „Eselshalden, Langenberg, Taubenhof und Vorderhundsberg“	—	Nr. 1778
	Anderung der Kreisgrenze durch Umgliederung eines Gebietsteiles, der am 13.9.1950 von 211 und am 6.6.1961 von 144 Personen bewohnt war, in den Landkreis Waiblingen	1. 1.1969	Nr 1779
1 47 Landkreis Ulm	Anderung der Kreisgrenze durch Umgliederung eines Gebietsteiles, der am 13.9.1950 und am 6.6.1961 von je 4 Personen bewohnt war, in den Stadtkreis Ulm	1. 1.1968	Nr. 1784
1 49 Landkreis Waiblingen	Umgliederung der Gemeindeteile „Eselshalden, Langenberg, Taubenhof und Vorderhundsberg“	—	Nr. 1795
	Anderung der Kreisgrenze durch Eingliederung eines Gebietsteiles, der am 13.9.1950 von 211 und am 6.6.1961 von 144 Personen bewohnt war, aus dem Landkreis Schwabisch Gmund	1. 1.1969	Nr. 1796

1. Systematische Übersicht mit Erläuterungen zu den Namens- und Grenzänderungen der Lander
und Verwaltungsbezirke einschl. der kreisfreien Städte und Landkreise

Von Änderungen betroffener Verwaltungsbezirk	Vorgang mit Erläuterungen und Anmerkungen	Wirkungs- datum	Nachweis in Übersicht 2 unter ..
1	2	3	4
08 Baden - Württemberg			
1 Reg. - Bez. Nordwürttemberg	Änderung der Regierungsbezirksgrenze durch Eingliederung eines Gebietsteiles, der am 13.9.1950 von 60 und am 6.6.1961 von 37 Personen bewohnt war, aus dem Landkreis Mosbach, Regierungsbezirk Nordbaden	1. 4.1962	Nr. 1797
2 14 Stadtkreis Pforzheim	Änderung der Stadtkreisgrenze durch Eingliederung eines Gebietsteiles, der am 13.9.1950 von 12 und am 6.6.1961 von 8 Personen bewohnt war, aus dem Landkreis Pforzheim	1. 1.1963	Nr. 1798
2 34 Landkreis Karlsruhe	Umgliederung des Gemeindeteiles „Hurst“	—	Nr. 1806
	Änderung der Kreisgrenze durch Eingliederung eines Gebietsteiles, der am 13.9.1950 von 14 und am 6.6.1961 von 8 Personen bewohnt war, aus dem Landkreis Rastatt	1. 1.1969	Nr. 1807
2 36 Landkreis Mosbach	Änderung der Kreisgrenze durch Umgliederung eines Gebietsteiles, der am 13.9.1950 von 60 und am 6.6.1961 von 37 Personen bewohnt war, in den Landkreis Heilbronn	1. 4.1962	Nr. 1811
2 37 Landkreis Pforzheim	Änderung der Kreisgrenze durch Umgliederung eines Gebietsteiles, der am 13.9.1950 von 12 und am 6.6.1961 von 8 Personen bewohnt war, in den Stadtkreis Pforzheim	1. 1.1963	Nr. 1813
2 Reg. - Bez. Nordbaden	Änderung der Regierungsbezirksgrenze durch Umgliederung eines Gebietsteiles, der am 13.9.1950 von 60 und am 6.6.1961 von 37 Personen bewohnt war, in den Landkreis Heilbronn	1. 4.1962	Nr. 1817
	Änderung der Regierungsbezirksgrenze durch Eingliederung eines Gebietsteiles, der am 13.9.1950 von 14 und am 6.6.1961 von 8 Personen bewohnt war, aus dem Landkreis Rastatt	1. 1.1969	Nr. 1818
3 12 Stadtkreis Freiburg im Breisgau	Änderung der Stadtkreisgrenze durch Umgliederung eines am 13.9.1950 von 15 und am 6.6.1961 von 16 Personen bewohnten Gebietsteiles, in den Landkreis Freiburg sowie durch Eingliederung eines am 6.6.1961 von 27 Personen bewohnten Gebietsteiles, aus dem Landkreis Freiburg	1. 1.1966	Nr. 1819/1820
3 34 Landkreis Freiburg	Änderung der Kreisgrenze durch Eingliederung eines Gebietsteiles, der am 13.9.1950 von 2 und am 6.6.1961 von 4 Personen bewohnt war, aus dem Landkreis Hochschwarzwald	1. 7.1964	Nr. 1829
	Änderung der Kreisgrenze durch Eingliederung eines am 13.9.1950 von 15 und am 6.6.1961 von 16 Personen bewohnten Gebietsteiles, aus dem Stadtkreis Freiburg im Breisgau sowie durch Umgliederung eines am 6.6.1961 von 27 Personen bewohnten Gebietsteiles, in den Stadtkreis Freiburg im Breisgau	1. 1.1966	Nr. 1830—1832
3 40 Landkreis Hochschwarzwald	Änderung der Kreisgrenze durch Umgliederung eines Gebietsteiles, der am 13.9.1950 von 2 und am 6.6.1961 von 4 Personen bewohnt war, in den Landkreis Freiburg	1. 7.1964	Nr. 1837
3 36 Landkreis Konstanz	Eingliederung des Gemeindeteiles „Bruderhof“	—	Nr. 1843
	Änderung der Kreisgrenze durch Eingliederung eines Gebietsteiles, der am 13.9.1950 von 11 und am 6.6.1961 von 12 Personen bewohnt war, aus dem Landkreis Tuttlingen	5. 4.1967	Nr. 1844
	Änderung der Kreisgrenze durch Umgliederung eines Gebietsteiles, der am 13.9.1950 von 12 und am 6.6.1961 von 14 Personen bewohnt war, von der Gemeinde Wiechs am Randen nach der Schweiz	20. 7.1967	Nr. 1846
	Umgliederung der Gemeindeteile „Weiler, Hohentwiel, Staatsdomäne und Festungsrüde“	—	Nr. 1848
	Änderung der Kreisgrenze durch Eingliederung eines Gebietsteiles, der am 13.9.1950 von 36 und am 6.6.1961 von 52 Personen bewohnt war, aus dem Landkreis Tuttlingen	1. 1.1969	Nr. 1849
3 42 Landkreis Rastatt	Umgliederung des Gemeindeteiles „Hurst“	—	Nr. 1860
	Änderung der Kreisgrenze durch Umgliederung eines Gebietsteiles, der am 13.9.1950 von 14 und am 6.6.1961 von 8 Personen bewohnt war, in den Landkreis Karlsruhe	1. 1.1969	Nr. 1861
3 45 Landkreis Überlingen	Änderung der Kreisgrenze durch Umgliederung der Gemeinde Adelsreute in den Landkreis Ravensburg und der Gemeinde Wangen in den Landkreis Sigmaringen sowie durch Eingliederung der Gemeinde Gaisweiler aus dem Landkreis Sigmaringen	1. 1.1969	Nr. 1867+1869
	Umgliederung des Gemeindeteiles „Weiler Mühlhausen“	—	Nr. 1870
	Änderung der Kreisgrenze durch Eingliederung eines Gebietsteiles, der am 13.9.1950 von 11 und am 6.6.1961 von 16 Personen bewohnt war, aus dem Landkreis Sigmaringen	1. 1.1969	Nr. 1871
	Umgliederung des Gemeindeteiles „Weiler Dichtenhausen“	—	Nr. 1872
	Änderung der Kreisgrenze durch Umgliederung eines Gebietsteiles, der am 13.9.1950 von 41 und am 6.6.1961 von 30 Personen bewohnt war, in den Landkreis Sigmaringen	1. 1.1969	Nr. 1873
3 Reg. - Bez. Sudbaden	Änderung der Regierungsbezirksgrenze durch Eingliederung eines Gebietsteiles, der am 13.9.1950 von 11 und am 6.6.1961 von 12 Personen bewohnt war, aus dem Regierungsbezirk Sudwürttemberg - Hohenzollern	5. 4.1967	Nr. 1881
	Änderung der Regierungsbezirksgrenze durch Umgliederung eines Gebietsteiles, der am 13.9.1950 von 12 und am 6.6.1961 von 14 Personen bewohnt war, nach der Schweiz	20. 7.1967	Nr. 1882
	Änderung der Regierungsbezirksgrenze durch Umgliederung von Gebietsteilen und Gemeinden nach und von den Regierungsbezirken Nordbaden und Württemberg - Hohenzollern	1. 1.1969	Nr. 1883
4 36 Landkreis Hechingen	Änderung der Kreisgrenze durch Umgliederung der Gemeinde Wilflingen, die am 13.9.1950 von 659 und am 6.6.1961 von 681 Personen bewohnt war, in den Landkreis Rottweil	1. 1.1969	Nr. 1890
4 39 Landkreis Ravensburg	Umgliederung der Gemeindeteile „Hochrain“ und „Knausenhaus“ von Waldburg sowie des Gemeindeteiles „Dietenweiler“ von Bodnegg in Amtzell	—	Nr. 1893
	Umgliederung der Gemeindeteile „Bildspritz“ und „Edensbach“ von Amtzell in Waldburg	—	Nr. 1894
	Änderung der Kreisgrenze durch Umgliederung von Gemeindeteilen, die zusammen am 13.9.1950 von 30 und am 6.6.1961 von 29 Personen bewohnt waren, in den Landkreis Wangen sowie durch Eingliederung eines Gemeindeteiles, der am 13.9.1950 von 13 und am 6.6.1961 von 15 Personen bewohnt war, aus dem Landkreis Wangen	1. 1.1969	Nr. 1893—1895
	Änderung der Kreisgrenze durch Eingliederung der Gemeinde Adelsreute aus dem Landkreis Überlingen	1. 1.1969	Nr. 1897
4 41 Landkreis Rottweil	Änderung der Kreisgrenze durch Eingliederung der Gemeinde Wilflingen aus dem Landkreis Hechingen	1. 1.1969	Nr. 1902
4 42 Landkreis Saulgau	Aufhebung und Umgliederung des Kondominatsanteiles „Warmtal“	—	Nr. 1910
	Änderung der Kreisgrenze durch Eingliederung der Gemeinde Burgau (Kondominatsanteil) und durch Eingliederung eines Gebietsteiles, die zusammen am 13.9.1950 von 32 und am 6.6.1961 von 36 Personen bewohnt waren, aus dem Landkreis Sigmaringen	1. 1.1969	Nr. 1909—1911

1. Systematische Übersicht mit Erläuterungen zu den Namens- und Grenzänderungen der Länder
und Verwaltungsbezirke einschl. der kreisfreien Städte und Landkreise

Von Änderungen betroffener Verwaltungsbezirk	Vorgang mit Erläuterungen und Anmerkungen	Wirkungs- datum	Nachweis in Übersicht 2 unter . .
1	2	3	4
08 Baden - Württemberg			
4 43 Landkreis Sigmaringen	Aenderung der Kreisgrenze durch Eingliederung der Gemeinde Wangen, aus dem Landkreis Überlingen sowie durch Umgliederung der Gemeinden Gaisweiler in den Landkreis Überlingen und Achberg in den Landkreis Wangen	1 1.1969	Nr 1914, 1916+1918
	Umgliederung des Gemeindeteiles „Weiler Muhlhausen“	—	Nr. 1919
	Aenderung der Kreisgrenze durch Umgliederung eines Gebietsteiles, der am 13 9 1950 von 11 und am 6.6.1961 von 16 Personen bewohnt war, in den Landkreis Überlingen	1. 1 1969	Nr. 1920
	Eingliederung des Gemeindeteiles „Weiler Dichtenhausen“	—	Nr. 1921
	Aenderung der Kreisgrenze durch Eingliederung eines Gebietsteiles, der am 13.9.1950 von 41 und am 6 6.1961 von 30 Personen bewohnt war, aus dem Landkreis Überlingen	1 1.1969	Nr 1922
	Aufhebung und Umgliederung des Kondominatsanteiles „Warmtal“	—	Nr. 1924
	Aenderung der Kreisgrenze durch Umgliederung der Gemeinde Burgau (Kondominatsanteil) und durch Umgliederung eines Gebietsteiles, die zusammen am 13.9.1950 von 32 und am 6.6.1961 von 36 Personen bewohnt waren, in den Landkreis Saulgau	1 1.1969	Nr 1923—1925
4 46 Landkreis Tuttlingen	Umgliederung des Gemeindeteiles „Bruderhof“	—	Nr. 1929
	Aenderung der Kreisgrenze durch Umgliederung eines Gebietsteiles, der am 13 9 1950 von 11 und am 6 6 1961 von 12 Personen bewohnt war, in den Landkreis Konstanz	5. 4.1967	Nr. 1930
	Umgliederung des Gemeindeteiles „Weiler Hohentwiel, Staatsdomäne und Festungsrüne“	—	Nr 1931
	Aenderung der Kreisgrenze durch Umgliederung eines Gebietsteiles, der am 13.9.1950 von 36 und am 6.6.1961 von 52 Personen bewohnt war, in den Landkreis Konstanz	1 1.1969	Nr. 1932
4 47 Landkreis Wangen	Eingliederung des Gemeindeteile „Hochrain“, „Knausenhaus“ und „Dietenweiler“ in Amtzell	—	Nr. 1934
	Umgliederung der Gemeindeteile „Bildspitz“ und „Edensbach“ in Waldburg	—	Nr. 1935
	Aenderung der Kreisgrenze durch Eingliederung von Gebietsteilen, die zusammen am 13.9 1950 von 30 und am 6.6.1961 von 29 Personen bewohnt waren, aus dem Landkreis Ravensburg sowie durch Umgliederung eines Gebietsteiles, der am 13.9.1950 von 13 und am 6.6.1961 von 15 Personen bewohnt war, in den Landkreis Ravensburg	1. 1.1969	Nr.1934—1936
	Aenderung der Kreisgrenze durch Eingliederung der Gemeinde Achberg aus dem Landkreis Sigmaringen	1. 1.1969	Nr. 1938
4 Reg. - Bez. Sudwürttemberg - Hohenzollern	Aenderung der Regierungsbezirksgrenze durch Umgliederung eines Gebietsteiles, der am 13 9 1950 von 11 und am 6.6.1961 von 12 Personen bewohnt war, in den Regierungsbezirk Sudbaden	5. 4.1967	Nr. 1939
	Aenderung der Regierungsbezirksgrenze durch Umgliederung von Gemeinden und Gebietsaustausch mit Regierungsbezirk Sudbaden	1. 1.1969	Nr. 1940
08 Land Baden - Württemberg	Aenderung der Landesgrenze durch Umgliederung eines Gebietsteiles, der am 13.9 1950 von 12 und am 6.6.1961 von 14 Personen bewohnt war, im Zuge der Grenzberichtigung zwischen der Bundesrepublik Deutschland und der Schweizerischen Eidgenossenschaft im Abschnitt Konstanz-Neuhausen am Rheinfl	20. 7 1967	Nr. 1941
09 Bayern			
1 11 Kreisfreie Stadt Bad Reichenhall	Aenderung der Grenze der kreisfreien Stadt durch Eingliederung eines Gebietsteiles, der am 6.6.1961 von 21 Personen bewohnt war, aus dem Landkreis Berchtesgaden	1. 1.1962	Nr. 1955
1 13 Kreisfreie Stadt Ingolstadt	Aenderung der Grenze der kreisfreien Stadt durch Eingliederung eines Gebietsteiles, der am 13.9.1950 von 4 687 und am 6 6.1961 von 5 904 Personen bewohnt war, aus dem Landkreis Ingolstadt	1. 1.1962	Nr. 1956
	Aenderung der Grenze der kreisfreien Stadt durch Eingliederung eines Gebietsteiles, der am 13 9 1950 unbewohnt aber am 6.6.1961 von 34 Personen bewohnt war, aus dem Landkreis Ingolstadt	1. 1 1968	Nr. 1957
	Aenderung der Grenze der kreisfreien Stadt durch Eingliederung der Gemeinde Friedrichshofen, die am 13.9.1950 von 356 und am 6.6.1961 von 330 Personen bewohnt war, aus dem Landkreis Ingolstadt	1. 7.1969	Nr. 1958
1 15 Kreisfreie Stadt München	Aenderung der Grenze der kreisfreien Stadt durch Eingliederung eines Teiles gemeindefreier Gebiete, der am 6 6.1961 von 39 Personen bewohnt war, aus dem Landkreis München	1 4.1959	Nr. 1959
1 16 Kreisfreie Stadt Rosenheim	Aenderung der Grenze der kreisfreien Stadt durch Eingliederung der Gemeinde Happing aus dem Landkreis Rosenheim	1 7 1967	Nr 1960
1 32 Landkreis Altötting	Umgliederung der Gemeindeteile „Haunberg“, „Hintereck“, „Iffelsberg“, „Kolbersberg“, „Kreuzbind“, „Reising“ und „Rockersbach“ aus der Gemeinde Eggen in die Gemeinde Reischach	—	Nr. 1968
	Umgliederung der Gemeindeteile „Antersberg“, „Estor“, „Goldhub“, „Grub“, „Harland“, „Harpeting“, „Hartberg“, „Hilling“, „Hitzenberg“, „Illbach“ (z. Teil), „Lehen b. Wald“, „Mitterhausen“, „Naglstall“, „Reit“, „Schollaberg“, „Sigrun“, „Stopfing“ und „Thalham“ aus der Gemeinde Eggen in die Gemeinde Wald b. Winhöring	—	
	Umgliederung der Gemeindeteile „Aich“, „Blabenzing“, „Buchnerschneid“, „Eck“, „Ehegarten“, „Guggenberg“, „Guntersberg“, „Hot“, „Holzen“, „Illbach“ (z. Teil), „Kautzing“, „Kronberg“, „Mandelsberg“, „Pfaffenbuch“, „Raustigl“, „Rubenberg“, „Salzing“, „Schmitten“ und Watzring“ aus der Gemeinde Eggen in die Gemeinde Winhöring	—	
	Umgliederung der Gemeindeteile „Bachstadt, Bremsstallmühle, Buchhausl, Griesmühle, Himmelreich, Hinterberg, Hohlen, Holzl, Holzen, Oberberg, Obermühl, Riedl, Schonberg, Sensmühl, Staindl, Unterberg, Weberau und Wimpersing“	—	Nr. 1970
	Umgliederung des Gemeindeteiles „Hechenberg“	—	Nr. 1973
	Nach Auflösung der Gemeinde Schützing werden die Gemeindeteile „Daxenthal, Berg, Od, Stockach und Thalweg“ in die Gemeinde Haiming umgegliedert. Die übrigen Teile werden in die Gemeinde Markt, Markt umgegliedert	—	Nr. 1976

1. Systematische Übersicht mit Erläuterungen zu den Namens- und Grenzänderungen der Länder
und Verwaltungsbezirke einschl. der kreisfreien Städte und Landkreise

Von Änderungen betroffener Verwaltungsbezirk	Vorgang mit Erläuterungen und Anmerkungen	Wirkungs- datum	Nachweis in Übersicht 2 unter ...
1	2	3	4
09 Bayern			
1 33 Landkreis Bad Aibling	Eingliederung des Gemeindeteiles „Mooshausl“	—	} Nr 1979
	Änderung der Kreisgrenze durch Eingliederung des am 13.9.1950 und am 6.6.1961 von je 7 Personen bewohnten Gemeindeteiles „Mooshausl“ aus dem Landkreis Rosenheim	1. 1.1965	
1 34 Landkreis Bad Tölz	Die gemeindefreien Gebiete des Landkreises Bad Tölz waren am 6.6.1961 unbewohnt	—	Nr 1983
1 35 Landkreis Berchtesgaden	Änderung der Kreisgrenze durch Umgliederung eines Gebietsteiles, der am 6.6.1961 von 21 Personen bewohnt war, in die kreisfreie Stadt Bad Reichenhall	1 1 1962	Nr 1986
1 36 Landkreis Dachau	Umgliederung des Gemeindeteiles „Geiselbullach“	—	Nr. 1990
	Änderung der Kreisgrenze durch Umgliederung eines Gebietsteiles, der am 13.9.1950 von 25 und am 6.6.1961 von 17 Personen bewohnt war, in den Landkreis Fürstenfeldbruck	1 1 1969	Nr. 1991
1 40 Landkreis Fürstenfeldbruck	Die Bewohner der Siedlung „Häselmoor“ wurden zur Wohnungszählung am 25.9.1956 auf gemeindefreiem Gebiet erfaßt. Das Gebiet dieser Siedlung gehört jedoch zu den Gemeinden Hattenhofen und Horbach	—	Nr. 1997
	Eingliederung des Gemeindeteiles „Geiselbullach“	—	Nr. 1998
	Änderung der Kreisgrenze durch Eingliederung eines Gebietsteiles, der am 13.9.1950 von 25 und am 6.6.1961 von 17 Personen bewohnt war, aus dem Landkreis Dachau	1. 1 1969	Nr. 1999
1 42 Landkreis Ingolstadt	Änderung der Kreisgrenze durch Umgliederung eines Gebietsteiles, der am 13.9.1950 von 4 687 und am 6.6.1961 von 5 904 Personen bewohnt war, in die kreisfreie Stadt Ingolstadt	1. 1.1962	Nr 2001
	Änderung der Kreisgrenze durch Umgliederung eines Gebietsteiles, der am 6.6.1961 von 34 Personen bewohnt war, in die kreisfreie Stadt Ingolstadt	1 1 1968	Nr. 2004
	Umgliederung des Gemeindeteiles „Blumhof“	—	Nr 2005
	Änderung der Kreisgrenze durch Umgliederung der Gemeinde Friedrichshofen, die am 13.9.1950 von 356 und am 6.6.1961 von 330 Personen bewohnt war, in die kreisfreie Stadt Ingolstadt	1. 7 1969	Nr. 2007
1 43 Landkreis Landsberg a. Lech	Änderung der „nicht amtlichen“ Schreibweise	—	Nr. 2009
1 44 Landkreis Laufen	Umgliederung der Gemeindeteile „Hintereck“ und „Weitmoos“ in die Gemeinde Ruckstetten	—	Nr. 2013
	Änderung der Kreisgrenze durch Umgliederung eines Gebietsteiles der aufgelösten Gemeinde Lauter, der am 13.9.1950 von 621 und am 6.6.1961 von 629 Personen bewohnt war, in den Landkreis Traunstein	1 1.1970	Nr. 2020
1 45 Landkreis Miesbach	Umgliederung des Gemeindeteiles „Marschall“	—	Nr 2023
1 47 Landkreis München	Änderung der Kreisgrenze durch Umgliederung eines Teiles gemeindefreier Gebiete, der am 6.6.1961 von 39 Personen bewohnt war, in die kreisfreie Stadt München	1 4 1959	Nr. 2030
1 48 Landkreis Pfaffenhofen a.d. Ilm	Umgliederung des Gemeindeteiles „Plocking“ in die Gemeinde Scheyern	—	Nr. 2031
	Umgliederung des Gemeindeteiles „Berghof“	—	Nr. 2032
1 49 Landkreis Rosenheim	Umgliederung des Gemeindeteiles „Mooshausl“	—	Nr. 2035
	Änderung der Kreisgrenze durch Umgliederung des am 13.9.1950 und am 6.6.1961 von je 7 Personen bewohnten Gemeindeteiles „Mooshausl“ in den Landkreis Bad Aibling	1. 1 1965	Nr. 2036
	Umgliederung des Gemeindeteiles „Thansau“	—	Nr. 2038
	Änderung der Kreisgrenze durch Umgliederung der Gemeinde Happing, die am 13.9.1950 von 907 und am 6.6.1961 von 1 163 Personen bewohnt war, in die kreisfreie Stadt Rosenheim	1. 7.1967	Nr. 2040
1 52 Landkreis Starnberg	Umgliederung des Gemeindeteiles „Landstetten“	—	Nr. 2049
1 53 Landkreis Traunstein	Umgliederung des Gemeindeteiles „Schwaig“ in die Gemeinde Marquartstein	—	Nr. 2057
	Änderung der Kreisgrenze durch Eingliederung eines Gebietsteiles der aufgelösten Gemeinde Lauter, der am 13.9.1950 von 621 und am 6.6.1961 von 629 Personen bewohnt war, aus dem Landkreis Laufen	1. 1 1970	Nr 2062
1 55 Landkreis Weilheim	Änderung des Namens des Landkreises Weilheim durch Festsetzung des unterscheidenden Zusatzes „i. OB“	26. 7.1965	Nr. 2067
2 11 Kreisfreie Stadt Deggendorf	Änderung der Grenze der kreisfreien Stadt durch Umgliederung eines Gebietsteiles, der am 6.6.1961 von 2 Personen bewohnt war, in den Landkreis Deggendorf	1. 1.1968	Nr. 2072
2 12 Kreisfreie Stadt Landshut	Änderung der Grenze der kreisfreien Stadt durch Eingliederung eines Gebietsteiles, der am 6.6.1961 von 8 Personen bewohnt war, aus dem Landkreis Landshut	1 1 1963	Nr. 2073
2 31 Landkreis Bogen	Aus der Gemeinde Irschenbach wurde neben weiteren bewohnten Grundstücken der Gemeindeteil „Dietersdorf“ in Haselbach und der Gemeindeteil „Pfaffenberg“ in Rattiszell umgegliedert. Gleichzeitig wurde aus der Gemeinde Haselbach neben weiteren bewohnten Grundstücken der Gemeindeteil „Hacksberg“ in Irschenbach in Form eines Austausches umgegliedert	—	Nr 2075/2076
	Umgliederung des Gemeindeteiles „Kragmühl“	—	Nr. 2078
2 32 Landkreis Deggendorf	Umgliederung des Gemeindeteiles „Mettenrufer“ in die Gemeinde Natterberg	—	Nr 2081
	Änderung der Kreisgrenze durch Umgliederung des Gemeindeteiles „Hasling“, der am 13.9.1950 von 39 und am 6.6.1961 von 19 Personen bewohnt war, in die Gemeinde Ranfels, Landkreis Grafenau	1. 1 1964	Nr. 2083
	Umgliederung der Gemeindeteile „Schuttholz“ und „Dingstetten“ teilweise	—	Nr. 2086
	Änderung der Kreisgrenze durch Eingliederung eines Gebietsteiles, der am 6.6.1961 von 2 Personen bewohnt war, aus der kreisfreien Stadt Deggendorf	1. 1.1968	Nr. 2089
	Umgliederung des Gemeindeteiles „Enchendorf“	—	Nr. 2090
2 33 Landkreis Dingolfing	Änderung der Kreisgrenze durch Berichtigung. — Die Bewohner des Bahnwärterhauses „Benkhausen Nr. 2“ wurden bei der Volkszählung am 6.6.1961 zu Mamming gezählt, gehören jedoch zur Gemeinde Niederhocking, Landkreis Landau a.d. Isar	—	Nr. 2091/2092
	Änderung der Kreisgrenze durch Eingliederung eines Gebietsteiles, der am 13.9.1950 und am 6.6.1961 von je 5 Personen bewohnt war, aus dem Landkreis Landau a.d. Isar	1. 1 1967	Nr. 2094
2 34 Landkreis Eggenfelden	Umgliederung des Gemeindeteiles „Mainberg“ in die Gemeinde Munchsdorf	—	Nr. 2095
	Umgliederung der Gemeindeteile „Rott“ und „Rott a. Wald“	—	Nr. 2096

1. Systematische Übersicht mit Erläuterungen zu den Namens- und Grenzänderungen der Länder
und Verwaltungsbezirke einschl. der kreisfreien Städte und Landkreise

Von Änderungen betroffener Verwaltungsbezirk	Vorgang mit Erläuterungen und Anmerkungen	Wirkungs- datum	Nachweis in Übersicht 2 unter
1	2	3	4
09 Bayern			
2 35 Landkreis Grafenau	Umgliederung des Gemeindeteiles „List“ in die Gemeinde Spiegelau	—	Nr. 2099
	Aenderung der Kreisgrenze durch Eingliederung des Gemeindeteiles „Hasling“, der am 13.9.1950 von 39 und am 6.6.1961 von 19 Personen bewohnt war, aus der Gemeinde Außernzell, Landkreis Deggendorf	1 1 1964	Nr. 2101
2 36 Landkreis Griesbach i. Rottal	Umgliederung des Gemeindeteiles „Kopfstadt“	—	Nr. 2105
2 37 Landkreis Kelheim	Die Bewohner der Einode „Frauenhaus“ wurden zu den Zahlungen 1950 und 1956 auf gemeindefreiem Gebiet erfaßt. Dieses Gebiet gehört jedoch zur Gemeinde Kelheimwinzer	—	Nr. 2109
	Umgliederung des Gemeindeteiles „Gstreifet“ in die Gemeinde Teuerting	—	Nr. 2110
	Umgliederung des Gemeindeteiles „Kalkofen“ in die Gemeinde Bad Abbach, Markt	—	Nr. 2111
	Umgliederung des Gemeindeteiles „Goldberg“ in die Gemeinde Kelheim, Stadt	—	Nr. 2112
2 38 Landkreis Kotzting	Auflösung und Eingliederung der Gemeinde Allmannsdorf; davon die Gemeindeteile „Allmannsdorf“ und „Oberschaidt“ in Eismannsberg sowie „Wimbach“ und „Unterschaidt“ in Kreuzbach	1 2 1963	Nr. 2115
	Umgliederung des Gemeindeteiles „Lichteneck“	—	Nr. 2116
2 39 Landkreis Landau a.d. Isar	Aenderung der Kreisgrenze durch Berichtigung. — Die Bewohner des Bahnwärterhauses „Benkhausen Nr. 2“ wurden bei der Volkszählung am 6.6.1961 zu Mamming, Landkreis Dingolfing gezählt, gehören jedoch zur Gemeinde Niederhocking	—	Nr. 2118
	Umgliederung des Gemeindeteiles „Ahausen“ in die Gemeinde Landau a.d. Isar, Stadt	—	Nr. 2119
	Aenderung der Kreisgrenze durch Umgliederung eines Gebietsteiles, der am 13.9.1950 und am 6.6.1961 von je 5 Personen bewohnt war, in den Landkreis Dingolfing	1. 1 1967	Nr. 2121
2 40 Landkreis Landshut	Aenderung der Kreisgrenze durch Umgliederung eines Gebietsteiles, der am 6.6.1961 von 8 Personen bewohnt war, in die kreisfreie Stadt Landshut	1 1 1963	Nr. 2123
2 42 Landkreis Mallersdorf	Umgliederung des Gemeindeteiles „Hart“ in die Gemeinde Haader	—	Nr. 2132
	Umgliederung des Gemeindeteiles „Kolbach“	—	Nr. 2133
	Auflösung und Umgliederung der Gemeinde Penk, davon die Gemeindeteile „Penk“ und „Pirket“ in Bayerbach bei Ergoldsbach sowie die Gemeindeteile „Durrenhettenbach“ und „Stocka“ in Langenhettenbach	—	Nr. 2134
	Umgliederung der Gemeindeteile „Asbach, Eckenthal, Hakirchen und Leitersdorf“ in Hofkirchen, übrige Gemeindeteile in Sußkofen	—	Nr. 2135
2 43 Landkreis Passau	Umgliederung des Gemeindeteiles „Schachet“	—	Nr. 2138
	Aenderung der Kreisgrenze durch Umgliederung des am 13.9.1950 von 30 und am 6.6.1961 von 70 Personen bewohnten Gemeindeteiles „Schachet“ in den Landkreis Wegscheid	1. 1.1966	Nr. 2139
2 44 Landkreis Pfarrkirchen	Umgliederung des Gemeindeteiles „Nalling“ in die Gemeinde Untergrasensee	—	Nr. 2141
2 45 Landkreis Regen	Umgliederung der Gemeindeteile „Huberhof“, „Neigerhohe“, „Riedham“ und „Wieshof“ in die Gemeinde Regen, Stadt	—	Nr. 2145
2 46 Landkreis Rottenburg a.d. Laaber	Umgliederung des Gemeindeteiles „Hintlaber“	—	Nr. 2151
2 47 Landkreis Straubing	Umgliederung des Gemeindeteiles „Niederwalting“	—	Nr. 2154
	Umgliederung des Gemeindeteiles „Einode Lichtenberg“	—	Nr. 2155
2 50 Landkreis Vilshofen	Umgliederung des Gemeindeteiles „Blaimberg“	—	Nr. 2159
2 51 Landkreis Wegscheid	Umgliederung des Gemeindeteiles „Schlatthausl“ in die Gemeinde Wildenranna	—	Nr. 2160
	Eingliederung des Gemeindeteiles „Schachet“	—	Nr. 2161
	Aenderung der Kreisgrenze durch Eingliederung des am 13.9.1950 von 30 und am 6.6.1961 von 70 Personen bewohnten Gemeindeteiles „Schachet“	1. 1 1966	Nr. 2162
2 52 Landkreis Wolfstein	Umgliederung der Gemeindeteile „Harsdorf, Großwiesen, Kleinwiesen, Lobenstein und Rappmannsberg“ in Kumreut; übrige Gemeindeteile in Oberndorf	—	Nr. 2165
3 31 Landkreis Amberg	Aenderung der Kreisgrenze durch Eingliederung der Gemeinden Adertshausen und Hohenburg, Markt, die zusammen am 13.9.1950 von 1 164 und am 6.6.1961 von 909 Personen bewohnt waren, aus dem Landkreis Parsberg	1 1 1963	Nr. 2168
	Aenderung der Kreisgrenze durch Eingliederung eines am 13.9.1950 von 6 und am 6.6.1961 von 5 Personen bewohnten Gebietsteiles, aus dem Landkreis Sulzbach - Rosenberg	1 1 1966	Nr. 2171
3 33 Landkreis Burglengenfeld	Umgliederung des Gemeindeteiles „Wolland“ in die Gemeinde Burglengenfeld, Stadt	—	Nr. 2175
3 36 Landkreis Kemnath	Die Bewohner des Anwesens „Waldhaus“ wurden irrtümlich auf gemeindefreiem Gebiet erfaßt, das Grundstück gehört jedoch zur Gemeinde Pullenreuth	—	Nr. 2179
	Umgliederung des Gemeindeteiles „Herzogspitz“	—	Nr. 2180
	Aenderung der Kreisgrenze durch Umgliederung des am 13.9.1950 von 21 und am 6.6.1961 von 29 Personen bewohnten Gemeindeteiles „Herzogspitz“ in den Landkreis Neustadt a.d. Waldnaab	1. 1.1966	Nr. 2181
3 40 Neustadt a.d. Waldnaab	Die Bewohner der Ansiedlung „Schmierhütte“ wurden zur Wohnungszählung am 25.9.1956 auf gemeindefreiem Gebiet erfaßt. Das Gebiet dieser Ansiedlung gehört jedoch zur Gemeinde Schwarzenbach	—	Nr. 2185
	Eingliederung des Gemeindeteiles „Herzogspitz“	—	Nr. 2187
	Aenderung der Kreisgrenze durch Eingliederung des am 13.9.1950 von 21 und am 6.6.1961 von 29 Personen bewohnten Gemeindeteiles „Herzogspitz“ aus dem Landkreis Kemnath	1. 1 1966	Nr. 2188
3 42 Landkreis Parsberg	Aenderung der Kreisgrenze durch Umgliederung der Gemeinden Adertshausen und Hohenburg, Markt, die zusammen am 13.9.1950 von 1 164 und am 6.6.1961 von 909 Personen bewohnt waren, in den Landkreis Amberg	1 1 1963	Nr. 2190
	Umgliederung des Gemeindeteiles „Beratzhausen“	—	Nr. 2191
3 43 Landkreis Regensburg	Umgliederung des Gemeindeteiles „Fronau“ von Ertlbrunn nach Diesenbach sowie des Gemeindeteiles „Holz“ von Diesenbach nach Ertlbrunn	—	Nr. 2195

1. Systematische Übersicht mit Erläuterungen zu den Namens- und Grenzänderungen der Länder
und Verwaltungsbezirke einschl. der kreisfreien Städte und Landkreise

Von Änderungen betroffener Verwaltungsbezirk	Vorgang mit Erläuterungen und Anmerkungen	Wirkungs- datum	Nachweis in Übersicht 2 unter . .
1	2	3	4
09 Bayern			
3 45 Landkreis Roding	Die Bewohner des „Bahnhofsgebäudes“ und der Forstverwaltung „Neubau“ wurden zur Volkszählung am 6.6.1961 auf gemeindefreiem Gebiet erfaßt Diese Grundstücke gehören jedoch zur Gemeinde Neubau	—	Nr. 2197
	Umgliederung der Gemeindeteile „Eckhausl“ von Zimmering nach Kalsing und „Kaghofl“ von Kalsing nach Zimmering sowie Austausch von sonstigen bewohnten Gebietsteilen	—	Nr. 2198
3 46 Landkreis Sulzbach - Rosenberg .	Änderung der Kreisgrenze durch Umgliederung eines am 13.9.1950 von 6 und am 6.6.1961 von 5 Personen bewohnten Gebietsteiles in den Landkreis Amberg	1 1 1966	Nr. 2200
3 47 Landkreis Tirschenreuth	Umgliederung des Gemeindeteiles „Albernhof“ in die Gemeinde Beidl	—	Nr. 2203
	Umgliederung des Gemeindeteiles „Fichtenschacht“	—	Nr. 2204
	Änderung der Kreisgrenze durch Umgliederung von Gebietsteilen, die zusammen am 13.9.1950 von 134 und am 6.6.1961 von 158 Personen bewohnt waren, in die kreisfreie Stadt Marktreuditz	1 1.1969	Nr. 2207
3 Reg.-Bez. Oberpfalz	Änderung der Regierungsbezirksgrenze durch Umgliederung von bewohnten Gebietsteilen in den Regierungsbezirk Oberfranken	1. 1.1969	Nr. 2210
4 11 Kreisfreie Stadt Bamberg	Änderung der Grenze der kreisfreien Stadt durch Eingliederung eines Gebietsteiles, der am 13.9.1950 von 50 und am 6.6.1961 von 91 Personen bewohnt war, aus dem Landkreis Bamberg	1 7 1963	Nr. 2211
	Änderung der Grenze der kreisfreien Stadt durch Eingliederung eines Gebietsteiles, der am 13.9.1950 von 73 und am 6.6.1961 von 258 Personen bewohnt war, aus dem Landkreis Bamberg	1 1 1970	Nr. 2212
4 17 Kreisfreie Stadt Marktreuditz	Änderung der Grenze der kreisfreien Stadt durch Eingliederung von Gebietsteilen, die zusammen am 13.9.1950 von 134 und am 6.6.1961 von 158 Personen bewohnt waren, aus dem Landkreis Tirschenreuth	1 1.1969	Nr. 2213
4 18 Kreisfreie Stadt Neustadt b. Coburg	Änderung der Grenze der kreisfreien Stadt durch Eingliederung eines Teiles gemeindefreier Gebiete, der am 6.6.1961 von 8 Personen bewohnt war, aus dem Landkreis Coburg	1 1 1963	Nr. 2214
4 31 Landkreis Bamberg	Die Bewohner der Einöde „Kunigundenruh“ wurden zur Volkszählung am 6.6.1961 auf gemeindefreiem Gebiet erfaßt Dieses Gebiet gehört jedoch zur Gemeinde Podeldorf	—	Nr. 2215
	Die Bewohner des Forsthauses „Geisberg“ wurden zur Volkszählung am 6.6.1961 auf gemeindefreiem Gebiet erfaßt Dieses Gebiet gehört jedoch zur Gemeinde Lindach	—	Nr. 2216
	Änderung der Kreisgrenze durch Umgliederung eines Gebietsteiles, der am 13.9.1950 von 50 und am 6.6.1961 von 91 Personen bewohnt war, in die kreisfreie Stadt Bamberg	1 7.1963	Nr. 2218
	Umgliederung der Gemeindeteile „Unteraurach“ und „Knottenhof“	—	Nr. 2219
	Änderung der Kreisgrenze durch Umgliederung eines Gebietsteiles, der am 13.9.1950 von 73 und am 6.6.1961 von 258 Personen bewohnt war, in die kreisfreie Stadt Bamberg	1. 1.1970	Nr. 2222
4 33 Landkreis Coburg	Umgliederung des Gemeindeteiles „Buscheller“ in die Gemeinde Zeickhorn	—	Nr. 2230
	Änderung der Kreisgrenze durch Umgliederung eines Teiles gemeindefreier Gebiete, der am 6.6.1961 von 8 Personen bewohnt war, in die kreisfreie Stadt Neustadt b. Coburg	1 1 1963	Nr. 2232
4 34 Landkreis Ebermannstadt	Umgliederung des Gemeindeteiles „Schressendorf“ in die Gemeinde Plankenfels	—	Nr. 2250
4 35 Landkreis Forchheim	Berichtigung der Kreisgrenze durch Rückgliederung eines am 6.6.1961 von 7 Personen bewohnten Gebietsteiles, der irrtümlich in der Gemeinde Oesdorf erfaßt war, in den Landkreis Hochstadt a.d. Aisch	—	Nr. 2252
	Änderung der Kreisgrenze durch Eingliederung eines Gebietsteiles, der am 6.6.1961 von 7 Personen bewohnt war, aus dem Landkreis Hochstadt a.d. Aisch	1. 1 1968	Nr. 2254
	Änderung der Kreisgrenze durch Umgliederung eines Gebietsteiles, der am 13.9.1950 von 137 und am 6.6.1961 von 74 Personen bewohnt war, in den Landkreis Hochstadt a.d. Aisch	1. 1.1969	Nr. 2256
4 36 Landkreis Hochstadt a.d. Aisch	Umgliederung des Gemeindeteiles „Weidendorf“	—	Nr. 2258
	Berichtigung der Kreisgrenze durch Rückgliederung eines am 6.6.1961 von 7 Personen bewohnten Gebietsteiles aus dem Landkreis Forchheim	—	Nr. 2260
	Änderung der Kreisgrenze durch Auflösung der Gemeinde Kosbach und Umgliederung des bewohnten Teiles in die kreisfreie Stadt Erlangen	1 1 1967	Nr. 2262
	Umgliederung des Gemeindeteiles „Nainsdorf“	—	Nr. 2263
	Änderung der Kreisgrenze durch Umgliederung eines Gebietsteiles, der am 6.6.1961 von 7 Personen bewohnt war, in den Landkreis Forchheim	1. 1 1968	Nr. 2265
	Änderung der Kreisgrenze durch Eingliederung eines Gebietsteiles, der am 13.9.1950 von 137 und am 6.6.1961 von 74 Personen bewohnt war, aus dem Landkreis Forchheim	1. 1 1969	Nr. 2267
4 38 Landkreis Kronach	Umgliederung des Gemeindeteiles „Rauschenberg“ in die Gemeinde Wickendorf	—	Nr. 2269
4 39 Landkreis Kulmbach	Bewohntes Gebiet, das bisher von der Gemeinde Heubach betreut wurde, wird seit 21.8.1961 rechtmäßig von der Gemeinde Dollnitz verwaltet	—	Nr. 2274
4 40 Landkreis Lichtenfels	Umgliederung des Gemeindeteiles „Hammer“	—	Nr. 2278
4 42 Landkreis Naila	Umgliederung der Ansiedlung „Lotharheil“	—	Nr. 2279
4 43 Landkreis Pegnitz	Umgliederung des bewohnten Teiles „Hufeisen - Waldhaus“ in die Gemeinde Hainbronn	—	Nr. 2281
4 45 Landkreis Stadtsteinach	Umgliederung der Gemeindeteile „Dornhof“, „Schallerhof“ und „Schmolz“ in die Gemeinde Kupferberg, Stadt	—	Nr. 2282
	Umgliederung des Gemeindeteiles „Neuguttenberg“ in die Gemeinde Traindorf	—	Nr. 2283
4 46 Landkreis Staffelstein	Laut Feststellung des Vermessungsamtes ist die Einöde „Voreichen“ nicht Teil der Gemeinde Weingarten sondern gemeindefreies Gebiet	—	Nr. 2285
	Umgliederung der Gemeindeteile „Romansthal“ und die unbewohnte „Einöde Staffelberg“	—	Nr. 2287
4 47 Landkreis Wunsiedel	Die Bewohner der Ansiedlungen „Silberhaus“ und „Seehaus“ wurden zur Wohnungszählung am 25.9.1956 auf gemeindefreiem Gebiet erfaßt Das Gebiet der Ansiedlung „Silberhaus“ gehört jedoch zur Gemeinde Trostau und das der Ansiedlung „Seehaus“ zur Gemeinde Vordorf	—	Nr. 2288

1. Systematische Übersicht mit Erläuterungen zu den Namens- und Grenzänderungen der Lander
und Verwaltungsbezirke einschl. der kreisfreien Städte und Landkreise

Von Änderungen betroffener Verwaltungsbezirk	Vorgang mit Erläuterungen und Anmerkungen	Wirkungs- datum	Nachweis in Übersicht 2 unter ...
1	2	3	4
09 Bayern			
4 47 Landkreis Wunsiedel	Die Bewohner der Ansiedlung „Vorsuchhütte“ und des Forstdienstgebäudes „Meierhof Nr. 29“ wurden zur Volkszählung am 6.6.1961 auf gemeindefreiem Gebiet erfaßt. Das Gebiet der Ansiedlung „Vorsuchhütte“ gehört jedoch zur Gemeinde Niederlamitz und das des Forstdienstgebäudes „Meierhof Nr. 29“ zur Gemeinde Franken	—	Nr. 2289
4 Reg.-Bez. Oberfranken	Änderung der Regierungsbezirksgrenze durch Umgliederung des bewohnten Teiles der Gemeinde Kosbach, der am 13.9.1950 493 und am 6.6.1961 402 Einwohner hatte, in den Regierungsbezirk Mittelfranken	1. 1.1967	Nr. 2294
	Änderung der Regierungsbezirksgrenze durch Eingliederung von Gebietsteilen aus dem Regierungsbezirk Oberpfalz	1. 1.1969	Nr. 2295
5 11 Kreisfreie Stadt Ansbach	Änderung der Grenze der kreisfreien Stadt durch Eingliederung eines Gebietsteiles mit 11 Einwohnern am 6.6.1961 aus dem Landkreis Ansbach	1. 7.1962	Nr. 2296
	Änderung der Grenze der kreisfreien Stadt durch Eingliederung eines Gebietsteiles, der am 13.9.1950 von 6 und am 6.6.1961 von 10 Personen bewohnt war, aus dem Landkreis Ansbach	1. 1.1963	Nr. 2297
5 12 Kreisfreie Stadt Eichstätt	Änderung der Grenze der kreisfreien Stadt durch Eingliederung eines Gebietsteiles mit 4 Einwohnern am 13.9.1950 aus dem Landkreis Eichstätt	1. 7.1962	Nr. 2298
5 13 Kreisfreie Stadt Erlangen	Änderung der Grenze der kreisfreien Stadt durch Eingliederung des bewohnten Teiles der aufgelosten Gemeinde Kosbach, die am 13.9.1950 493 und am 6.6.1961 402 Einwohner hatte, aus dem Landkreis Hochstadt a.d. Aisch	1. 1.1967	Nr. 2299
5 31 Landkreis Ansbach	Änderung der Kreisgrenze durch Umgliederung eines Gebietsteiles mit 11 Einwohnern am 6.6.1961 in die kreisfreie Stadt Ansbach	1. 7.1962	Nr. 2301
	Änderung der Kreisgrenze durch Umgliederung eines Gebietsteiles, der am 13.9.1950 von 6 und am 6.6.1961 von 10 Personen bewohnt war, in die kreisfreie Stadt Ansbach	1. 1.1963	Nr. 2303
5 33 Landkreis Eichstätt	Änderung der Kreisgrenze durch Umgliederung eines Gebietsteiles mit 4 Einwohnern am 13.9.1950 in die kreisfreie Stadt Eichstätt	1. 7.1962	Nr. 2309
5 34 Landkreis Erlangen	Änderung der Kreisgrenze durch Umgliederung eines Gebietsteiles mit 2 Einwohnern am 6.6.1961 in den Landkreis Lauf a.d. Pegnitz	1. 1.1962	Nr. 2311
	Änderung der Kreisgrenze durch Umgliederung eines Gebietsteiles mit 11 Einwohnern am 6.6.1961 in den Landkreis Furth	1. 7.1962	Nr. 2314
5 36 Landkreis Furth	Änderung der Kreisgrenze durch Eingliederung eines Gebietsteiles mit 11 Einwohnern am 6.6.1961 aus dem Landkreis Erlangen	1. 7.1962	Nr. 2317
5 40 Landkreis Lauf a.d. Pegnitz	Änderung der Kreisgrenze durch Eingliederung eines Gebietsteiles mit 2 Einwohnern am 6.6.1961 aus dem Landkreis Erlangen	1. 1.1962	Nr. 2326
	Änderung des Namens des Landkreises Lauf (Pegnitz) in „Lauf a.d. Pegnitz“	13. 2.1962	Nr. 2327
	Umgliederung des Gemeindeteiles „Rublanden“	—	Nr. 2330
	Umgliederung des Gemeindeteiles „Hollmann - Siedlung“	—	Nr. 2332
5 41 Landkreis Neustadt a.d. Aisch	Umgliederung der Gemeindeteile „Oberroßbach, Unterroßbach“ in Dietersheim und des Gemeindeteiles „Rimbach“ in Linden	—	Nr. 2342
	Umgliederung des Gemeindeteiles „Hohenroth“ in Trautskirchen und der übrigen Gemeindeteile in Markt Erlbach, Markt	—	Nr. 2343
5 42 Landkreis Nürnberg	Änderung durch Umgliederung des Gemeindeteiles „Pfeifferhütte“ in die Gemeinde Lindelburg	—	Nr. 2344
	Eingliederung der Gemeindeteile „Bertelsdorf“ und „Eckershof“	—	Nr. 2346
	Änderung der Kreisgrenze durch Eingliederung der oben genannten Gemeindeteile, die am 13.9.1950 von 181 und am 6.6.1961 von 234 Personen bewohnt waren, aus dem Landkreis Schwabach	1. 1.1967	Nr. 2347
5 45 Landkreis Schwabach	Umgliederung der Gemeindeteile „Bertelsdorf“ und „Eckershof“	—	Nr. 2351
	Änderung der Kreisgrenze durch Umgliederung der oben genannten Gemeindeteile, die am 13.9.1950 von 181 und am 6.6.1961 von 234 Personen bewohnt waren, in den Landkreis Nürnberg	1. 1.1967	Nr. 2352
5 Reg.-Bez. Mittelfranken	Änderung der Regierungsbezirksgrenze durch Eingliederung des bewohnten Teiles der aufgelosten Gemeinde Kosbach, die am 13.9.1950 493 und am 6.6.1961 402 Einwohner hatte, aus dem Regierungsbezirk Oberfranken	1. 1.1967	Nr. 2357
6 11 Kreisfreie Stadt Aschaffenburg	Änderung der Grenze der kreisfreien Stadt durch Eingliederung eines Gebietsteiles mit 4 Einwohnern am 13.9.1950 aus dem Landkreis Aschaffenburg	1. 1.1962	Nr. 2358
6 12 Kreisfreie Stadt Bad Kissingen	Änderung der Grenze der kreisfreien Stadt durch Eingliederung des Gemeindeteiles „Klaushof“ der am 13.9.1950 von 6 Personen bewohnt war, aus der Gemeinde Stralsbach, Landkreis Bad Kissingen	1. 7.1964	Nr. 2359
6 14 Kreisfreie Stadt Schweinfurt	Änderung der Grenze der kreisfreien Stadt durch Umgliederung eines Gebietsteiles mit 23 Einwohnern am 13.9.1950 bzw. 13 Einwohnern am 6.6.1961 in den Landkreis Schweinfurt	1.10.1961	Nr. 2360
6 32 Landkreis Aschaffenburg	Änderung der Kreisgrenze durch Umgliederung eines Gebietsteiles mit 4 Einwohnern am 13.9.1950 in die kreisfreie Stadt Aschaffenburg	1. 1.1962	Nr. 2365
6 33 Landkreis Bad Kissingen	Änderung der Kreisgrenze durch Umgliederung des Gemeindeteiles „Klaushof“, der am 13.9.1950 von 6 Personen bewohnt war, in die kreisfreie Stadt Bad Kissingen	1. 7.1964	Nr. 2367
6 35 Landkreis Bad Brückenau	Namensänderung von Landkreis Brückenau in Landkreis Bad Brückenau	8. 4.1970	Nr. 2369
6 37 Landkreis Gemünden a. Main	Änderung des Namens des Landkreises Gemünden durch Festsetzung des unterscheidenden Zusatzes „a. Main“	13. 6.1961	Nr. 2372
	Die Bewohner der Ansiedlungen „Zieglerfeld“ und „Emmerichsthal“ wurden zur Wohnungszählung am 25.9.1956 auf gemeindefreiem Gebiet erfaßt. Das Gebiet der Ansiedlung „Zieglerfeld“ gehört jedoch zur Gemeinde Aura i. Sinngrund und das von „Emmerichsthal“ zur Gemeinde Obersinn	—	Nr. 2373
6 42 Landkreis Karlstadt	Durch Ansiedlung der Gemeinde Bonnländ für den Truppenübungsplatz besteht diese bis auf weiteres „de jure“	—	Nr. 2380
6 45 Landkreis Lohr a. Main	Die Bewohner der Ansiedlung „Lohrerstraße“ wurden zur Wohnungszählung am 25.9.1956 auf gemeindefreiem Gebiet erfaßt. Dieses Gebiet gehört jedoch zur Gemeinde Neuhausen	—	Nr. 2381

1. Systematische Übersicht mit Erläuterungen zu den Namens- und Grenzänderungen der Länder und Verwaltungsbezirke einschl. der kreisfreien Städte und Landkreise

Von Änderungen betroffener Verwaltungsbezirk	Vorgang mit Erläuterungen und Anmerkungen	Wirkungs- datum	Nachweis in Übersicht 2 unter . . .
1	2	3	4
09 Bayern			
6 45 Landkreis Lohr a. Main	Die Bewohner der Einode „Bischbornerhof“ wurden zur Volkszählung am 6.6.1961 auf gemeindefreiem Gebiet erfaßt. Dieses Gebiet gehört jedoch zur Gemeinde Neuhausen	—	Nr. 2382
6 46 Landkreis Marktheidenfeld	Umgliederung des Gemeindeteiles „Zwieselmühle“	—	Nr. 2383
6 49 Landkreis Obernburg a. Main	Änderung des Namens des Landkreises Obernburg durch Festsetzung des unterscheidenden Zusatzes „a. Main“	17. 7. 1961	Nr. 2387
6 51 Landkreis Schweinfurt	Änderung der Kreisgrenze durch Eingliederung eines Gebietsteiles mit 23 Einwohnern am 13.9.1950 bzw. 13 Einwohnern am 6.6.1961 aus der kreisfreien Stadt Schweinfurt	1.10.1961	Nr. 2391
7 31 Landkreis Augsburg	Änderung der Kreisgrenze durch Umgliederung eines Gebietsteiles, der am 13.9.1950 von 6 und am 6.6.1961 von 3 Personen bewohnt war, in den Landkreis Schwabmünchen	1. 1.1964	Nr. 2398
	Änderung der Kreisgrenze durch Umgliederung eines Teiles gemeindefreier Gebiete, der am 6.6.1961 von 5 Personen bewohnt war, in den Landkreis Günzburg	1. 1.1964	Nr. 2400
7 35 Landkreis Füssen	Die Bewohner des „Berghauses Schwangau“ wurden zur Volkszählung am 13.9.1950 auf gemeindefreiem Gebiet erfaßt. Wie nachträglich festgestellt wurde, gehört das Gebiet dieser Ansiedlung jedoch zur Gemeinde Schwangau	—	Nr. 2410
7 36 Landkreis Günzburg	Änderung der Kreisgrenze durch Eingliederung eines Teiles gemeindefreier Gebiete, der am 6.6.1961 von 5 Personen bewohnt war, aus dem Landkreis Augsburg	1. 1.1964	Nr. 2413
7 39 Landkreis Kempten (Allgäu)	Auflösung und Eingliederung der Gemeinde Rehtis, davon der Gemeindeteil „Hochberg“ in Buchenberg, Markt sowie die Gemeindeteile „Rehtis“ und „Höllengerst“ in Weitnau, Markt	1. 1. 1963	Nr. 2421
7 50 Landkreis Bodensee	Die Statistische Kennziffer des Landkreises wurde von 09 8 31 in 09 7 50 geändert	—	Nr. 2423
7 43 Landkreis Mindelheim	Gleichzeitige Ein- und Ausgliederung bewohnter Gebiete	—	Nr. 2428
7 46 Landkreis Nördlingen	Die Bewohner der Ansiedlung „Linkersbaindt“ wurden zur Wohnungszählung am 25.9.1950 auf gemeindefreiem Gebiet erfaßt. Dieses Gebiet gehört jedoch zur Gemeinde Dornstadt	—	Nr. 2434
7 47 Landkreis Schwabmünchen	Änderung der Kreisgrenze durch Eingliederung eines Gebietsteiles, der am 13.9.1950 von 6 und am 6.6.1961 von 3 Personen bewohnt war, aus dem Landkreis Augsburg	1. 1. 1964	Nr. 2437
	Umgliederung des Gemeindeteiles „Tödtenschlaue“	—	Nr. 2438
7 49 Landkreis Wertingen	Umgliederung des Gemeindeteiles „Marzelstetten“ in die Gemeinde Zusamaltheim	—	Nr. 2445
10 Saarland			
0 34 Landkreis Saarbrücken	Feststellung der richtigen und historisch begründeten Schreibweise	—	Nr. 2458
0 36 Landkreis Sankt Ingbert	Feststellung der richtigen und historisch begründeten Schreibweise	—	Nr. 2465
01 — 11 Bundesgebiet			
Bundesgebiet	Änderung der Grenze des Bundesgebietes durch Rückgliederung der Gebietsteile und Gemeinden aufgrund des deutsch-niederländischen Ausgleichsvertrages, die zusammen am 13.9.1950 von 10 041 und am 6.6.1961 von 10 103 Personen bewohnt waren, von den Niederlanden in die Länder Niedersachsen und Nordrhein-Westfalen	1. 8.1963	Nr. 2470
	Änderung der Grenze des Bundesgebietes durch Umgliederung eines Gebietsteiles, der am 13.9.1950 von 12 und am 6.6.1961 von 14 Personen bewohnt war, von Baden-Württemberg nach der Schweiz im Zuge der Grenzberichtigung zwischen der Bundesrepublik Deutschland und der Schweizerischen Eidgenossenschaft	20. 7.1967	Nr. 2471

2. Systematisches Verzeichnis der Namens- und Grenzänderungen von Gemeinden

Kreisfreie Stadt, Landkreis	Nr	Art der Änderung und betroffene Gemeinden	Wohnbevölkerung am						Wirkungs- datum
			13.9.1950			6.6.1961			
			vor der Änderung	Zu- (+) bzw. Ab- nahme (-)	nach der Änderung	vor der Änderung	Zu- (+) bzw. Ab- nahme (-)	nach der Änderung	
1	2	3	4	5	6	7	8	9	10
01 Schleswig - Holstein									
Erster Teil 1)									
1 12 Kreisfreie Stadt Kiel		Kiel, Stadt	257 501	+ 832	258 333	273 283	+ 530	273 813	1. 6 1963
1 42 Landkreis Rendsburg	2 T	von Melsdorf	1 533	- 832	701	1 127	- 530	597	
1 41 Landkreis Plön	3 T	Kiel, Stadt von Oppendorf	258 333 933	+ 71 - 71	258 404 862	273 813 621	+ 76 - 76	273 889 545	1. 7 1963
1 42 Landkreis Rendsburg	4 T	Kiel, Stadt von Kronshagen	258 404 5 929	+ 74 - 74	258 478 5 855	273 889 9 890	+ 121 - 121	274 010 9 769	1. 1.1965
1 42 Landkreis Rendsburg	5 T	von Kiel, Stadt nach Kronshagen	258 478 5 855	- 34 + 34	258 444 5 889	274 010 9 769	- 27 + 27	273 983 9 796	1. 1.1965
1 42 Landkreis Rendsburg	6 T	Kiel, Stadt von Russee	258 444 2 162	+ 73 - 73	258 517 2 089	273 983 2 609	+ 88 - 88	274 071 2 521	1. 1.1966
1 13 Kreisfreie Stadt Lubeck		Lubeck, Hansestadt	238 167	+ 26	238 193	235 065	+ 25	235 090	1. 1 1969
1 33 Landkreis Eutin	7 T	von Ratekau	9 297	- 26	9 271	8 903	- 25	8 878	
1 31 Landkreis Eckernförde	8 T	von Windeby nach Eckernförde, Stadt	1 063 23 356	- 39 + 39	1 024 23 395	809 19 540	- 33 + 33	776 19 573	1. 7.1963
1 32 Landkreis Eiderstedt	9 Z	der Gem. Ordning Sankt Peter zu Sankt Peter - Ordning	677 2 958 -	- 677 - 2 958 + 3 635	- - 3 635	595 3 253 -	- 595 - 3 253 + 3 848	- - 3 848	1. 1 1967
	10 T	von Garding, Kirchspiel nach Garding, Stadt	676 2 807	- 236 + 236	440 3 043	438 1 872	- 154 + 154	284 2 026	1. 1.1970
	11 T	von Garding, Stadt nach Garding, Kirchspiel	3 043 440	- 3 + 3	3 040 443	2 026 284	- 3 + 3	2 023 287	1. 1.1970
1 33 Landkreis Eutin	12 NA	Timmendorferstrand a O in Timmendorfer Strand							1.10.1962
1 13 Kreisfreie Stadt Lubeck	13 T	von Ratekau nach Lubeck, Stadt	9 297 238 167	- 26 + 26	9 271 238 193	8 903 235 065	- 25 + 25	8 878 235 090	1. 1.1969
	14	Änderung der Kreisgrenze	107 266	- 26	107 240	89 177	- 25	89 152	1. 1 1969
	15 T	von Ratekau nach Timmendorfer Strand	9 271 9 884	- 10 + 10	9 261 9 894	8 878 7 472	- 7 + 7	8 871 7 479	1. 1.1969
1 34 Landkreis Flensburg	16 E	der Gem. Boltoft in Sterup	315 1 301	- 315 + 315	- 1 616	189 987	- 189 + 189	- 1 176	1. 1 1962
	17 E	der Gem. Juhlschau in Munkwölstrup	165 563	- 165 + 165	- 728	121 359	- 121 + 121	- 480	1. 1 1962
	18 F	Glücksburg, Stadt in Glücksburg (Ostsee), Stadt							1.10.1962
	19 NA	Breddegatt in Steinbergkirche							1.12 1963
	20 E	der Gem. Langballigholz Unewatt in Langballig	429 333 567	- 429 - 333 + 762	- - 1 329	341 202 437	- 341 - 202 + 543	- - 980	1. 1.1965
	21 Z	der Gem. Maasbull Rüllschau zu Maasbull - Rüllschau	344 296 -	- 344 - 296 + 640	- - 640	265 210 -	- 265 - 210 + 475	- - 475	1. 1.1966
	22 E	der Gem. Habernis in Norgaardholz	129 293	- 129 + 129	- 422	80 192	- 80 + 80	- 272	1. 1 1966
	23 E	der Gem. Möllmark in Lostrup	197 491	- 197 + 197	- 688	106 318	- 106 + 106	- 424	1. 1.1966
	24 T	von Tarup nach Sunderup	584 931	- 14 + 14	570 945	924 1 469	- 23 + 23	901 1 492	1. 2.1966
	25 T	von Sunderup nach Tarup	945 570	- 47 + 47	898 617	1 492 901	- 74 + 74	1 418 975	1. 2.1966
	26 T	von Sorup nach Sorupholz	1 614 307	- 6 + 6	1 608 313	1 631 216	- 7 + 7	1 624 223	1. 7.1966
	27 E	der Gem. Husbyholz in Markerup	260 282	- 260 + 260	- 542	156 183	- 156 + 156	- 339	1. 1 1969
	28 NA	Maasbull - Rüllschau in Maasbull							16. 9 1969
	29 E	der Gem. Sunderup in Tarup	898 617	- 898 + 898	- 1 515	1 418 975	- 1 418 + 1 418	- 2 393	1. 1 1970
	30 NA	Tarup in Adelby							1. 1.1970
	31 E	der Gem. Nordballig Terkelstoft in Dollerup	330 415 695	- 330 - 415 + 745	- - 1 440	173 328 424	- 173 - 328 + 501	- - 925	1. 1.1970
	32 E	der Gem. Bonstrup Lutzhöft in Grundhof	372 240 382	- 372 - 240 + 612	- - 994	225 158 258	- 225 - 158 + 383	- - 641	1. 1.1970
	33 E	der Gem. Dollerupholz in Westerholz	349 485	- 349 + 349	- 834	217 281	- 217 + 217	- 498	1. 1.1970

1) Änderungen in der Zeit vom 6.6.1961 bis 25.4.1970

2. Systematisches Verzeichnis der Namens- und Grenzänderungen von Gemeinden

Kreisfreie Stadt, Landkreis	Nr	Art der Änderung und betroffene Gemeinden	Wohnbevölkerung am						Wirkungs- datum
			13.9.1950			6.6.1961			
			vor der Änderung	Zu- (+) bzw. Ab- nahme (-)	nach der Änderung	vor der Änderung	Zu- (+) bzw. Ab- nahme (-)	nach der Änderung	
1	2	3	4	5	6	7	8	9	10
01 Schleswig - Holstein									
Erster Teil									
1 34 Landkreis Flensburg	34	E der Gem. Ausackerholz in Ausacker	496 439	- 496 + 496	- 935	303 305	- 303 + 303	- 608	1. 2.1970
	35	E der Gem. Weseby in Hurup	375 907	- 375 + 375	- 1 282	249 601	- 249 + 249	- 850	1. 2.1970
	36	E der Gem. Rude in Munkbrarup	363 465	- 363 + 363	- 828	282 340	- 282 + 282	- 622	15. 2.1970
	37	E der Gem. Koppelheck Stobdrup in Niesgrau	319 107 496	- 319 - 107 + 426	- - 922	231 69 358	- 231 - 69 + 300	- - 658	15. 2.1970
	38	E der Gem. Birzhaff Brunsholm Esgrusschauby Wippendorf in Esgrus	218 379 585 425 248	- 218 - 379 - 585 - 425 + 1 607	- - - - 1 855	147 214 377 265 146	- 147 - 214 - 377 - 265 + 1 003	- - - - 1 149	15. 2.1970
	39	E der Gem. Kalleby Neukirchen Nubel Roikier in Quern	506 279 225 406 758	- 506 - 279 - 225 - 406 + 1 416	- - - - 2 174	279 150 117 238 527	- 279 - 150 - 117 - 238 + 784	- - - - 1 311	15. 2.1970
	40	E der Gem. Steinberghaff Norgaardholz in Steinberg	297 422 915	- 297 - 422 + 719	- - 1 634	160 272 527	- 160 - 272 + 432	- - 959	15. 2.1970
	41	E der Gem. Gintoft Hattlund Westerholm in Steinbergkirche	410 190 339 553	- 410 - 190 - 339 + 939	- - - 1 492	260 109 164 446	- 260 - 109 - 164 + 533	- - - 979	15. 2.1970
	42	E der Gem. Schobull in Großenwiehe	712 875	- 712 + 712	- 1 587	583 818	- 583 + 583	- 1 401	15. 2.1970
	43	E der Gem. Gremmerup Hodderup Markerup in Husby	334 270 542 1 121	- 334 - 270 - 542 + 1 146	- - - 2 267	207 161 339 858	- 207 - 161 - 339 + 707	- - - 1 565	15. 2.1970
	44	E der Gem. Gundelsby Schwackendorf in Hasselberg	572 448 339	- 572 - 448 + 1 020	- - 1 359	336 314 162	- 336 - 314 + 650	- - 812	15. 2.1970
	45	E der Gem. Keelbek in Tarp	347 1 173	- 347 + 347	- 1 520	240 1 206	- 240 + 240	- 1 446	15. 2.1970
	46	E der Gem. Barg Flatzby Gammelby Hardenby Lostrup Schwensby Sorupholz Sudensee Winderatt in Sörup	203 346 271 302 688 342 313 665 293 1 608	- 203 - 346 - 271 - 302 - 688 - 342 - 313 - 665 - 293 + 3 423	- - - - - - - - - 5 031	127 246 173 245 424 188 223 417 219 1 624	- 127 - 246 - 173 - 245 - 424 - 188 - 223 - 417 - 219 + 2 262	- - - - - - - - - 3 886	15. 2.1970
	47	E der Gem. Bistoft Estrup Großsoltbrück Großsoltholz Kollerup in Großsolt	530 342 438 457 212 429	- 530 - 342 - 438 - 457 - 212 + 1 979	- - - - - 2 408	351 166 281 337 106 285	- 351 - 166 - 281 - 337 - 106 + 1 241	- - - - - 1 526	15. 2.1970
	48	E der Gem. Gulde Vogelsang Wittkiel in Stoltebull	468 232 337 386	- 468 - 232 - 337 + 1 037	- - - 1 423	279 147 173 230	- 279 - 147 - 173 + 599	- - - 829	15. 2.1970
	49	E der Gem. Tastrup in Adelby	379 1 515	- 379 + 379	- 1 894	273 2 393	- 273 + 273	- 2 666	15. 2.1970
	50	E der Gem. Stenderup b. Gelting in Gelting	422 2 341	- 422 + 422	- 2 763	240 1 586	- 240 + 240	- 1 826	15. 2.1970
1 35 Landkreis Herzogtum Lauenburg	51	T von Grabau nach Schwarzenbek, Stadt	373 6 740	- 12 + 12	361 6 752	260 7 803	- 9 + 9	251 7 812	1. 7.1966
1 36 Landkreis Husum	52	NA Goldebeck in Goldebek							1.11.1961
	53	NA Oster Ohrstedt in Oster - Ohrstedt							1. 1.1968
	54	NA Wester Ohrstedt in Wester - Ohrstedt							1. 1.1968
	55	T von Schobull nach Husum, Stadt	927 24 858	- 9 + 9	918 24 867	906 23 804	- 9 + 9	897 23 813	1. 4.1968

2. Systematisches Verzeichnis der Namens- und Grenzänderungen von Gemeinden

Kreisfreie Stadt, Landkreis	Nr	Art der Änderung und betroffene Gemeinden	Wohnbevölkerung am						Wirkungs- datum
			13.9.1950			6.6.1961			
			vor der Änderung	Zu- (+) bzw. Ab- nahme (-)	nach der Änderung	vor der Änderung	Zu- (+) bzw. Ab- nahme (-)	nach der Änderung	
1	2	3	4	5	6	7	8	9	10
01 Schleswig - Holstein									
Erster Teil									
1 37 Landkreis Norderdithmarschen	56	E der Gem. Suderholm in Heide, Stadt	1 009 22 169	- 1 009 + 1 009	- 23 178	692 19 983	- 692 + 692	- 20 675	1 1.1968
	57	NA Wellerhoop in Wellerhop							1 1.1968
	58	R Osterdeichstrich in Osterdeichstrich							-
	59	E der Gem. Borgholz Weddinghusen in Weddingstedt	257 302 1 308	- 257 - 302 + 559	- - 1 867	158 338 1 107	- 158 - 338 + 496	- - 1 603	1. 1.1969
1 38 Landkreis Oldenburg in Holstein	60	NA Neustadt (Holstein), Stadt in Neustadt in Holstein, Stadt							1.10.1962
	61	T von Beschendorf nach Lensahn	771 4 566	- 10 + 10	761 4 576	572 3 949	- 9 + 9	563 3 958	1 1.1964
	62	NA Landkreis Oldenburg (Holstein) in Landkreis Oldenburg in Holstein							1. 1.1968
	63	NA Oldenburg (Holstein), Stadt in Oldenburg in Holstein, Stadt							1. 1.1968
	64	R Burg (Fehmarn), Stadt in Burg auf Fehmarn, Stadt							-
	65	E der Gem. Cismar in Gromitz	2 549 3 857	- 2 549 + 2 549	- 6 406	1 697 3 781	- 1 697 + 1 697	- 5 478	1 1.1970
1 39 Landkreis Pinneberg	66	F Wedel, Stadt in Wedel (Holstein), Stadt							1.12.1963
	67	NA Klein Offenseth in Klein Offenseth - Sparrieshoop							1. 1.1968
	68	NA Groß Offenseth in Groß Offenseth - Aspern							1 1.1968
1 44 Landkreis Segeberg	69	U der Gem. Friedrichsgabe Garstedt in Landkreis Segeberg	199 853	- 11 637	188 216	214 629	- 17 477	197 152	1. 1.1970
	70	Änderung der Kreisgrenze	199 853	- 11 637	188 216	214 629	- 17 477	197 152	1. 1.1970
1 41 Landkreis Plön	71	T von Oppendorf nach Kiel, Stadt	933 258 333	- 71 + 71	862 258 404	621 273 813	- 76 + 76	545 273 889	1 7.1963
1 12 Kreisfreie Stadt Kiel	72	Änderung der Kreisgrenze	124 359	- 71	124 288	109 035	- 76	108 959	1 7.1963
	73	F Ascheberg in Ascheberg (Holstein)							1. 9.1963
	74	NA Neudorf in Hohwacht (Ostsee)							1. 9.1963
	75	NA Waterneverstorf in Behrendorf (Ostsee)							1.10.1968
	76	T von Ruhwinkel nach Wankendorf	1 189 2 237	- 14 + 14	1 175 2 251	880 2 058	- 12 + 12	868 2 070	1. 3.1969
	77	E der Gem. Oppendorf in Schonkirchen	862 2 623	- 862 + 862	- 3 485	545 4 125	- 545 + 545	- 4 670	- 1. 4.1970
1 42 Landkreis Rendsburg	78	T von Osterronfeld nach Schacht - Audorf	2 490 3 235	- 12 + 12	2 478 3 247	2 528 3 590	- 12 + 12	2 516 3 602	1 7.1961
	79	T von Schulldorf nach Schacht - Audorf	855 3 247	- 3 + 3	852 3 250	534 3 602	- 4 + 4	530 3 606	1. 4.1963
	80	T von Melsdorf nach Kiel, Stadt	1 533 257 501	- 832 + 832	701 258 333	1 127 273 283	- 530 + 530	597 273 813	1. 6.1963
1 12 Kreisfreie Stadt Kiel	81	Änderung der Kreisgrenze	183 767	- 832	182 935	157 967	- 530	157 437	1. 6.1963
1 12 Kreisfreie Stadt Kiel	82	T von Kronshagen nach Kiel, Stadt	5 929 258 404	- 74 + 74	5 855 258 478	9 890 273 889	- 121 + 121	9 769 274 010	1. 1.1965
1 12 Kreisfreie Stadt Kiel	83	T von Kiel, Stadt nach Kronshagen	258 478 5 855	- 34 + 34	258 444 5 889	274 010 9 769	- 27 + 27	273 983 9 796	1. 1.1965
	84	Änderung der Kreisgrenze	182 935	- 40	182 895	157 437	- 94	157 343	1 1.1965
1 12 Kreisfreie Stadt Kiel	85	T von Russee nach Kiel, Stadt	2 162 258 444	- 73 + 73	2 089 258 517	2 609 273 983	- 88 + 88	2 521 274 071	1. 1.1966
	86	Änderung der Kreisgrenze	182 895	- 73	182 822	157 343	- 88	157 255	1. 1.1966
	87	Z der Gem. Bargfeld Boken Bunzen Homfeld Innien zu Auskrug	504 660 466 467 1 362 -	- 504 - 660 - 466 - 467 - 1 362 + 3 459	- - - - - 3 459	356 390 300 319 1 123 -	- 356 - 390 - 300 - 319 - 1 123 + 2 488	- - - - - 2 488	31.12.1969
	88	T von Quarnbek nach Melsdorf	1 361 701	- 7 +	1 354 708	1 226 597	- 6 +	1 220 603	1. 1.1970

2. Systematisches Verzeichnis der Namens- und Grenzänderungen von Gemeinden

Kreisfreie Stadt, Landkreis	Nr.	Art der Änderung und betroffene Gemeinden	Wohnbevölkerung am						Wirkungs- datum
			13.9.1950			6.6.1961			
			vor der Änderung	Zu- (+) bzw. Ab- nahme (-)	nach der Änderung	vor der Änderung	Zu- (+) bzw. Ab- nahme (-)	nach der Änderung	
1	2	3	4	5	6	7	8	9	10
01 Schleswig - Holstein									
Erster Teil									
1 43 Landkreis Schleswig	89	T von Norderbrarup	558	- 29	529	482	- 18	464	1. 7.1963
		nach Wagersrott	532	+ 29	561	333	+ 18	351	
	90	T von Drage	810	-	810	579	-	579	1. 7.1966
		nach Friedrichstadt, Stadt	3 618	-	3 618	3 011	-	3 011	
	91	T von Brebel	686	- 49	637	387	- 37	350	1. 1.1969
		nach Suderbrarup	4 294	+ 49	4 343	3 224	+ 37	3 261	
	92	Z der Gem. Mohrkirchsterholz	900	- 900	-	597	- 597	-	1. 1.1970
		Mohrkirchwesterholz	791	- 791	-	500	- 500	-	
		zu Mohrkirch	-	+ 1 691	1 691	-	+ 1 097	1 097	
	93	Z der Gem. Schnarup	530	- 530	-	285	- 285	-	28. 2.1970
		Thumby	629	- 629	-	361	- 361	-	
		zu Schnarup - Thumby	-	+ 1 159	1 159	-	+ 646	646	
	94	Z der Gem. Esmark	537	- 537	-	345	- 345	-	28. 2.1970
		Obdrup	408	- 408	-	266	- 266	-	
		Rehberg	544	- 544	-	502	- 502	-	
		Satrup	2 079	- 2 079	-	1 745	- 1 745	-	
		zu Satrup	-	+ 3 568	3 568	-	+ 2 858	2 858	
	95	Z der Gem. Dammholm	495	- 495	-	291	- 291	-	28. 2.1970
		Havetoftloft	602	- 602	-	315	- 315	-	
		zu Havetoftloft	-	+ 1 097	1 097	-	+ 606	606	
1 44 Landkreis Segeberg	96	R Buchholz, Forst							-
		in Buchholz (Forstgutsbezirk)							
	97	V Wahlstedt							1. 1.1967
		in Wahlstedt, Stadt							
	98	Z der Gem. Gotzberg	368	- 368	-	226	- 226	-	1. 1.1970
		Henstedt	2 697	- 2 697	-	2 825	- 2 825	-	
		Ulzburg	2 243	- 2 243	-	2 729	- 2 729	-	
		zu Henstedt - Ulzburg	-	+ 5 308	5 308	-	+ 5 780	5 780	
	99	E der Gem. Fehrenbotel	744	- 744	-	487	- 487	-	1. 1.1970
		in Rickling	2 551	+ 744	3 295	2 753	+ 487	3 240	
1 39 Landkreis Pinneberg	100	Z der Gem. Friedrichsgabe	2 448	- 2 448	-	4 602	- 4 602	-	1. 1.1970
		Garstedt	9 189	- 9 189	-	12 875	- 12 875	-	
1 46 Landkreis Stormarn		Glashutte	2 651	- 2 651	-	3 055	- 3 055	-	
		Harksheide	6 059	- 6 059	-	10 544	- 10 544	-	
		zu Norderstadt, Stadt	-	+ 20 347	20 347	-	+ 31 076	31 076	
	101	Änderung der Kreisgrenze	109 008	+ 20 347	129 355	91 353	+ 31 076	122 429	1. 1.1970
1 45 Landkreis Steinburg	102	E der Gem. Edendorf	950	- 950	-	777	- 777	-	1. 6.1963
		in Itzehoe, Stadt	37 170	+ 950	38 120	36 084	+ 777	36 861	
	103	NA Rosdorf (Holstein)							1. 1.1968
		in Rosdorf							
	104	T von Engelbrechtsche Wildnis	1 323	- 22	1 301	981	- 17	964	1. 1.1970
		nach Glückstadt, Stadt	12 683	+ 22	12 705	12 331	+ 17	12 348	
1 47 Landkreis Suderthith- marschen	105	T von Buttel	1 250	-	1 250	709	- 1	708	1. 1.1970
		nach Brunsbuttel, Stadt	14 414	-	14 414	12 000	+ 1	12 001	
	106	Änderung der Kreisgrenze	156 045	-	156 045	121 906	- 1	121 905	1. 1.1970
	107	E der Gem. Siebenecksknoll	160	- 160	-	92	- 92	-	1. 4.1970
		in Wulfsmoor	408	+ 160	568	250	+ 92	342	
1 46 Landkreis Stormarn	108	F Reinfeld, Stadt							1. 1.1963
		in Reinfeld (Holstein), Stadt							
	109	T von Tremsbuttel	1 363	- 52	1 311	997	- 27	970	1. 1.1964
		nach Hammoor	874	+ 52	926	459	+ 27	486	
	110	T von Hoisdorf	2 529	- 3	2 526	2 359	- 3	2 356	1. 8.1969
		nach Oetjendorf	314	+ 3	317	244	+ 3	247	
	111	NA Lasbek, Dorf							16. 9.1969
		in Lasbek - Dorf							
	112	NA Lasbek, Gut							16. 9.1969
		in Lasbek - Gut							
1 44 Landkreis Segeberg	113	U der Gem. Glashutte	8 710	- 8 710	-	13 599	- 13 599	-	1. 1.1970
		Harksheide							
		in Landkreis Segeberg							
	114	Änderung der Kreisgrenze	146 431	- 8 710	137 721	143 657	- 13 599	130 058	1. 1. 1970
	115	Z der Gem. Groß Barnitz	346	- 346	-	230	- 230	-	1. 4.1970
		Klein Barnitz	182	- 182	-	91	- 91	-	
		Lokfeld	247	- 247	-	159	- 159	-	
		zu Barnitz	-	+ 775	775	-	+ 480	480	
	116	Z der Gem. Schlammersdorf	408	- 408	-	211	- 211	-	1. 4.1970
		Sühlen	310	- 310	-	184	- 184	-	
		zu Travenberg	-	+ 718	718	-	+ 395	395	
	117	Z der Gem. Tangstedt	1 012	- 1 012	-	1 042	- 1 042	-	1. 4.1970
		Wilstedt	1 135	- 1 135	-	1 033	- 1 033	-	
		Wulksfelde	911	- 911	-	740	- 740	-	
		zu Tangstedt	-	+ 3 058	3 058	-	+ 2 815	2 815	

2. Systematisches Verzeichnis der Namens- und Grenzänderungen von Gemeinden

Kreisfreie Stadt, Landkreis	Nr	Art der Änderung und betroffene Gemeinden	Wohnbevölkerung am						Wirkungs- datum		
			13.9.1950			6.6.1961					
			vor der Änderung	Zu- (+) bzw. Ab- nahme (-)	nach der Änderung	vor der Änderung	Zu- (+) bzw. Ab- nahme (-)	nach der Änderung			
1	2	3	4	5	6	7	8	9	10		
01 Schleswig-Holstein											
Erster Teil											
1 47 Landkreis Suderdithmarschen	118	T von Barlt nach Sankt Michaelisdonn	1 043 3 530	— +	24 24	1 019 3 554	626 3 057	— +	14 14	612 3 071	1. 1.1962
	119	NA Helse - Helserdeich - Darenwurth in Helse									1. 1.1964
	120	Z der Gem. Barlt Barlter Alten- und Neuendeich zu Barlt	1 019 585 —	— 585 +	— — 1 604	— — 1 604	612 443 —	— 443 +	612 — 1 055	— — 1 055	1. 7.1964
	121	Z der Gem. Behmhusen Eddelak zu Eddelak	653 1 522 —	— 1 522 +	653 — 2 175	— — 2 175	321 951 —	— 951 +	321 — 1 272	— — 1 272	1. 1.1966
	122	E der Gem. Lehrsbuttel in Odderade	88 518	— +	88 88	— 606	54 341	— +	54 54	— 395	1. 1.1966
	123	Z der Gem. Braaken Hemmingstedt zu Hemmingstedt	908 1 060 —	— 1 060 +	908 — 1 968	— — 1 968	1 592 1 328 —	— 1 328 +	1 592 — 2 920	— — 2 920	1. 1.1966
	124	Z der Gem. Lohe Rickelshof zu Lohe - Rickelshof	458 783 —	— 783 +	458 — 1 241	— — 1 241	417 633 —	— 633 +	417 — 1 050	— — 1 050	1. 2.1966
	125	E der Gem. Kleinhastedt in Suderhastedt	125 1 256	— +	125 125	— 1 381	71 740	— +	71 71	— 811	1. 2.1966
	126	T von Arkebek nach Albersdorf	406 3 844	— +	10 10	396 3 854	227 2 844	— +	7 7	220 2 851	1. 3.1969
	127	T von Barlt nach Gudendorf	1 604 580	— +	19 19	1 585 599	1 055 371	— +	13 13	1 042 384	1. 5.1969
	128	Z der Gem. Diekhusen Fahrstedt zu Diekhusen - Fahrstedt	292 562 —	— 562 +	292 — 854	— — 854	202 461 —	— 461 +	202 — 663	— — 663	1. 1.1970
	129	Z der Gem. Kattrepel Märner Neuenkoogsdeich zu Neufeld	807 424 —	— 424 +	807 — 1 231	— — 1 231	569 294 —	— 294 +	569 — 863	— — 863	1. 1.1970
	130	Z der Gem. Kannemoor Norderwisch Rosthusen Suderwisch Volsemenhusen zu Volsemenhusen	156 198 225 261 235 —	— 198 225 261 235 +	156 — — — — 1 075	— — — — — 1 075	76 89 101 175 147 —	— 89 101 175 147 +	76 — — — — 588	— — — — — 588	1. 1.1970
	131	Z der Gem. Brunsbuttel Brunsbüttelkoog, Stadt Mühlenstraßen Osterbelmhusen Ostermoor Westerbelmhusen Westerbuttel zu Brunsbuttel, Stadt	2 681 9 805 413 221 378 224 692 —	— 9 805 413 221 378 224 692 +	2 681 — — — — — — 14 414	— — — — — — — 14 414	2 043 8 634 249 200 335 111 428 —	— 8 634 249 200 335 111 428 +	— — — — — — — 12 000	— — — — — — — 12 000	1. 1.1970
1 45 Landkreis Steinburg	132	T Brunsbuttel, Stadt von Buttel	14 414 1 250	— —	— —	14 414 1 250	12 000 709	— —	1 1	12 001 708	1. 1.1970
	133	Änderung der Kreisgrenze	98 225	—	—	98 225	71 825	+	1	71 826	1. 1.1970
	134	T von Brunsbuttel, Stadt nach Eddelak	14 414 2 175	— +	7 7	14 407 2 182	12 001 1 272	— +	4 4	11 997 1 276	1. 4.1970
1 48 Landkreis Sudtöndern	135	F Rantum in Rantum (Sylt)									1.10.1963
	136	F Wenningstedt in Wenningstedt (Sylt)									1. 4.1964
	137	F Kampen in Kampen (Sylt)									1. 1.1966
	138	E der Gem. Bullsüll in Achtrup	75 1 089	— +	75 75	— 1 164	47 891	— +	47 47	— 938	1. 1.1968
	139	E der Gem. Hedehusum in Utersum	65 314	— +	65 65	— 379	47 283	— +	47 47	— 330	31.12.1969
	140	Z der Gem. Archsum Keitum Morsum Tinnum zu Sylt - Ost	207 1 464 884 1 112 —	— 1 464 884 1 112 +	207 — — — 3 667	— — — — 3 667	159 1 474 734 1 040 —	— 1 474 734 1 040 +	159 — — — 3 407	— — — — 3 407	31.12.1969
	141	Z der Gem. Lindholm Risum zu Risum - Lindholm	1 628 1 501 —	— 1 501 +	1 628 — 3 129	— — 3 129	1 324 1 186 —	— 1 186 +	1 324 — 2 510	— — 2 510	31.12.1969
	142	E der Gem. Boverstedt in Ladelund	81 1 054	— +	81 81	— 1 135	89 714	— +	89 89	— 803	1. 1.1970
	143	E der Gem. Goting in Nieblum	203 650	— +	203 203	— 853	138 451	— +	138 138	— 589	1. 1.1970

2. Systematisches Verzeichnis der Namens- und Grenzänderungen von Gemeinden

Kreisfreie Stadt, Landkreis	Nr	Art der Änderung und betroffene Gemeinden	Wohnbevölkerung am						Wirkungs- datum		
			13.9 1950			6.6.1961					
			vor der Änderung	Zu- (+) bzw Ab- nahme (-)	nach der Änderung	vor der Änderung	Zu- (+) bzw Ab- nahme (-)	nach der Änderung			
1	2	3	4	5	6	7	8	9	10		
01 Schleswig - Holstein											
Erster Teil											
1 48 Landkreis Sudtondern	144	Z der Gem. Wimmersbull	661	—	661	—	473	—	473	—	28. 2 1970
		Suderlugum	1 230	—	1 230	—	1 070	—	1 070	—	
		zu Suderlugum	—	+	1 891	1 891	—	+	1 543	1 543	
	145	Z der Gem. Oldsum - Klintum	549	—	549	—	369	—	369	—	28. 2 1970
		Toftum	217	—	217	—	159	—	159	—	
		zu Oldsum	—	+	766	766	—	+	528	528	
146 Zweiter Teil ¹⁾											
1 31 Landkreis Eckernförde	147	Z der Gem. Kopperby	1 556	—	1 556	—	1 492	—	1 492	—	26. 4.1970
		Olpenitz	665	—	665	—	420	—	420	—	
		zu Kopperby	—	+	2 221	2 221	—	+	1 912	1 912	
0 59 Kreis Schleswig	148	U der Gem. Kopperby in Kreis Schleswig	85 020	—	2 221	82 799	63 487	—	1 912	61 575	26. 4.1970
0 58 Kreis Rendsburg - Eckern- förde	149	U der restl. Gemeinden in Kreis Rendsburg - Eckernförde	82 799	—	82 799	—	61 575	—	61 575	—	26. 4.1970
1 32 Landkreis Eiderstedt	150	U sämtlicher Gemeinden in Kreis Nordfriesland	26 174	—	26 174	—	19 095	—	19 095	—	26. 4.1970
1 33 Landkreis Eutin	151	U von Gebietsteilen in kreisfreie Stadt Lubeck	107 240	—	1 081	106 159	89 152	—	970	88 182	26. 4.1970
0 03 Kreisfreie Stadt Lubeck	152	U sämtlicher Gemeinden in Kreis Ostholstein	106 159	—	106 159	—	88 182	—	88 182	—	26. 4.1970
0 55 Kreis Ostholstein	153	U sämtlicher Gemeinden in Kreis Nordfriesland	78 446	—	78 446	—	62 941	—	62 941	—	26. 4.1970
1 36 Landkreis Husum	154	U sämtlicher Gemeinden in Kreis Dithmarschen	77 536	—	77 536	—	57 154	—	57 154	—	26. 4.1970
0 51 Kreis Dithmarschen	155	U sämtlicher Gemeinden in Kreis Ostholstein	99 556	—	99 556	—	79 527	—	79 527	—	26. 4.1970
1 38 Landkreis Oldenburg in Holstein	156	U der Gem. Russee in kreisfreie Stadt Kiel	182 822	—	2 089	180 733	157 255	—	2 521	154 734	26. 4.1970
0 02 Kreisfreie Stadt Kiel	157	U der Gem. Einfeld in kreisfreie Stadt Neumunster	180 733	—	5 521	175 212	154 734	—	6 214	148 520	26. 4.1970
0 04 Kreisfreie Stadt Neumunster	158	U von 17 Gemeinden in Kreis Steinburg	175 212	—	9 210	166 002	148 520	—	6 602	141 918	26. 4.1970
0 61 Kreis Steinburg	159	U der restl. Gemeinden in Kreis Rendsburg - Eckernförde	166 002	—	166 002	—	141 918	—	141 918	—	26. 4.1970
0 58 Kreis Rendsburg - Eckern- förde	160	U sämtlicher Gemeinden in Kreis Dithmarschen	98 226	—	98 226	—	71 826	—	71 826	—	26. 4.1970
1 47 Landkreis Suderdithmarschen	161	U von 6 Gemeinden in Kreis Flensburg - Land	71 873	—	2 389	69 484	59 393	—	1 815	57 578	26. 4.1970
0 52 Kreis Flensburg - Land	162	U der restl. Gemeinden in Kreis Nordfriesland	69 484	—	69 484	—	57 578	—	57 578	—	26. 4.1970
0 54 Kreis Nordfriesland											
163 Dritter Teil ²⁾											
0 01 Kreisfreie Stadt Flensburg		Flensburg, Stadt	102 832	+	709	103 541	98 464	+	1 251	99 715	26. 4.1970
1 34 Landkreis Flensburg	164	T von Adelby	1 894	—	709	1 185	2 666	—	1 251	1 415	
0 02 Kreisfreie Stadt Kiel		Kiel, Stadt	258 517	+	6 083	264 600	274 071	+	6 219	280 290	26. 4.1970
1 41 Landkreis Plön	165	E der Gem. Meimersdorf	1 148	—	1 148	—	907	—	907	—	
		Moorsee	1 157	—	1 157	—	918	—	918	—	
		Rönne	455	—	455	—	300	—	300	—	
		Wellsee	1 234	—	1 234	—	1 573	—	1 573	—	
1 42 Landkreis Rendsburg		Russee	2 089	—	2 089	—	2 521	—	2 521	—	
0 03 Kreisfreie Stadt Lubeck		Lubeck, Hansestadt	238 193	+	1 081	239 274	235 090	+	970	236 060	26. 4.1970
1 33 Landkreis Eutin	166	T von Ratekau	9 261	—	4	9 257	8 871	—	20	8 851	
		Stockelsdorf	10 847	—	1 077	9 770	9 620	—	950	8 670	
0 04 Kreisfreie Stadt Neumunster		Neumunster, Stadt	73 425	+	8 285	81 710	75 045	+	9 383	84 428	26. 4.1970
1 42 Landkreis Rendsburg	167	E der Gem. Einfeld	5 521	—	5 521	—	6 214	—	6 214	—	
1 44 Landkreis Segeberg		Gadeland	2 308	—	2 308	—	2 883	—	2 883	—	
1 41 Landkreis Plön	T	von Tungendorf	715	—	456	259	427	—	286	141	
0 51 Kreis Dithmarschen	168	N des Kreises Dithmarschen	—	+	175 761	175 761	—	+	128 980	128 980	26. 4.1970
1 37 Landkreis Norderdith- marschen	169	E sämtlicher Gemeinden	77 536	—	77 536	—	57 154	—	57 154	—	
1 47 Landkreis Suderdith- marschen	170	E sämtlicher Gemeinden	98 225	—	98 225	—	71 826	—	71 826	—	

1) Auflösung von Landkreisen im Zuge der Neuordnung von Gemeinde- und Kreisgrenzen mit Ablauf des 25.4.1970 laut „Zweites Gesetz vom 23.12.1969“. — 2) Änderungen, die nach der Neuordnung von Gemeinde- und Kreisgrenzen in der Zeit vom 26.4.1970 bis 26.5.1970 durchgeführt wurden.

2. Systematisches Verzeichnis der Namens- und Grenzänderungen von Gemeinden

Kreisfreie Stadt, Landkreis	Nr	Art der Änderung und betroffene Gemeinden	Wohnbevölkerung am						Wirkungs- datum	
			13.9.1950			6.6.1961				
			vor der Änderung	Zu- (+) bzw. Ab- nahme (-)	nach der Änderung	vor der Änderung	Zu- (+) bzw. Ab- nahme (-)	nach der Änderung		
1	2	3	4	5	6	7	8	9	10	
01 Schleswig - Holstein										
Dritter Teil										
0 52 Kreis Flensburg - Land	171	N	des Kreises Flensburg - Land	-	+ 79 174	79 174	-	+ 62 738	62 738	26. 4.1970
1 34 Landkreis Flensburg	172	E	sämtlicher Gemeinden ohne die in Kreis Schleswig und kreisfreie Stadt Flensburg umgegliederten Gemeinden und Gebietsteile	76 043	- 76 034	-	60 460	- 60 460	-	
1 43 Landkreis Schleswig	173	E	der Gem. Langstedt	742	-	742	463	-	463	
			aus Landkreis Schleswig	742	- 742	-	463	- 463	-	
1 48 Landkreis Sudtondern	174	E	der Gem. Boxlund	103	-	103	94	-	94	
			Holt	289	-	289	216	-	216	
			Jardelund	427	-	427	333	-	333	
			Medelby	578	-	578	434	-	434	
			Osterby	388	-	388	300	-	300	
			Weesby	604	-	604	438	-	438	
			aus Landkreis Sudtondern	2 389	- 2 389	-	1 815	- 1 815	-	
0 53 Kreis Herzogtum Lauenburg	175	N	des Kreises Herzogtum Lauenburg	-	+ 150 218	150 218	-	+ 130 453	130 453	26. 4.1970
1 35 Landkreis Herzogtum Lauenburg	176	E	sämtlicher Gemeinden	150 218	- 150 218	-	130 453	- 130 453	-	
0 54 Kreis Nordfriesland	177	N	des Kreises Nordfriesland	-	+ 179 330	179 330	-	+ 143 715	143 715	26. 4.1970
1 32 Landkreis Eiderstedt	178	E	sämtlicher Gemeinden	26 174	- 26 174	-	19 095	- 19 095	-	
1 36 Landkreis Husum	179	E	sämtlicher Gemeinden	78 446	- 78 446	-	62 941	- 62 941	-	
1 48 Landkreis Sudtondern	180	E	sämtlicher Gemeinden ohne den in Kreis Flensburg - Land umgegliederten Teil	69 484	- 69 484	-	57 578	- 57 578	-	
1 43 Landkreis Schleswig	181	E	der Gem. Drage	810	-	810	579	-	579	
			Friedrichstadt, Stadt	3 618	-	3 618	3 011	-	3 011	
			Seeth	798	-	798	511	-	511	
			aus Landkreis Schleswig	5 226	- 5 226	-	4 101	- 4 101	-	
0 55 Kreis Ostholstein	182	N	des Kreises Ostholstein	-	+ 205 715	205 715	-	+ 167 709	167 709	26. 4.1970
1 33 Landkreis Eutin	183	E	sämtlicher Gemeinden ohne die in die kreisfreie Stadt Lubeck umgegliederten Teile	106 159	- 106 159	-	88 182	- 88 182	-	
1 38 Landkreis Oldenburg in Holstein	184	E	sämtlicher Gemeinden	99 556	- 99 556	-	79 527	- 79 527	-	
0 56 Kreis Pinneberg	185	N	des Kreises Pinneberg	-	+ 188 216	188 216	-	+ 197 152	197 152	26. 4.1970
1 39 Landkreis Pinneberg	186	E	sämtlicher Gemeinden	188 216	- 188 216	-	197 152	- 197 152	-	
0 57 Kreis Plön	187	N	des Kreises Plön	-	+ 111 126	111 126	-	+ 98 529	98 529	26. 4.1970
1 41 Landkreis Plön	188	E	sämtlicher Gemeinden ohne die in die kreisfreien Städte Kiel und Neumünster und den Kreis Rendsburg - Eckernförde umgegliederten Gemeinden und Gebietsteile	111 126	- 111 126	-	98 529	- 98 529	-	
	189	T	von Dornick	300	- 2	298	208	- 2	206	1. 5.1970
			nach Plön, Stadt	9 779	+ 2	9 781	10 818	+ 2	10 820	
0 58 Kreis Rendsburg - Eckernförde	190	N	des Kreises Rendsburg - Eckernförde	-	+ 257 513	257 513	-	+ 209 939	209 939	26. 4.1970
1 41 Landkreis Plön	191	E	der Gem. Bissee	319	-	319	181	-	181	
			Bohnhusen	329	-	329	246	-	246	
			Brugge	919	-	919	733	-	733	
			Groß Buchwald	578	-	578	338	-	338	
			Negenharrie	571	-	571	342	-	342	
			Reesdorf	217	-	217	104	-	104	
			Techelsdorf	233	-	233	113	-	113	
			Flintbek	5 223	-	5 223	4 209	-	4 209	
			Schonhorst	323	-	323	180	-	180	
			aus Landkreis Plön	8 712	- 8 712	-	6 446	- 6 446	-	
1 31 Landkreis Eckernförde	192	E	sämtlicher Gemeinden außer Gem. Kopperby	82 799	- 82 799	-	61 575	- 61 575	-	
1 42 Landkreis Rendsburg	193	E	sämtlicher Gemeinden ohne die in Kreis Steinburg sowie in die kreis- freien Städte Kiel und Neumünster umgegliederten Gemeinden	166 002	- 166 002	-	141 918	- 141 918	-	
0 59 Kreis Schleswig	194	N	des Kreises Schleswig	-	+ 126 139	126 139	-	+ 96 739	96 739	26. 4.1970
1 34 Landkreis Flensburg	195	E	der Gem. Mehlfby	1 962	-	1 962	1 522	-	1 522	
			Toesdorf	126	-	126	86	-	86	
			aus Landkreis Flensburg	2 088	- 2 088	-	1 608	- 1 608	-	
1 31 Landkreis Eckernförde	196	E	der Gem. Kopperby	2 221	-	2 221	1 912	-	1 912	26. 4.1970
			aus Landkreis Eckernförde	2 221	- 2 221	-	1 912	- 1 912	-	
1 43 Landkreis Schleswig	197	E	sämtlicher Gemeinden ohne die in den Kreis Nordfriesland und in den Kreis Flensburg - Land umgegle- derten Gemeinden	121 830	- 121 830	-	93 219	- 93 219	-	

2. Systematisches Verzeichnis der Namens- und Grenzänderungen von Gemeinden

Kreisfreie Stadt, Landkreis	Nr.	Art der Änderung und betroffene Gemeinden	Wohnbevölkerung am						Wirkungs- datum
			13.9 1950			6.6.1961			
			vor der Änderung	Zu- (+) bzw. Ab- nahme (-)	nach der Änderung	vor der Änderung	Zu- (+) bzw. Ab- nahme (-)	nach der Änderung	
1	2	3	4	5	6	7	8	9	10
01 Schleswig - Holstein									
Dritter Teil									
0 60 Kreis Segeberg	198	N des Kreises Segeberg	—	+ 129 355	129 355	—	+ 122 429	122 429	26. 4.1970
1 44 Landkreis Segeberg	199	E sämtlicher Gemeinden ohne die in die kreisfreie Stadt Neumünster umgegliederte Gem. Gadeland	129 355	— 129 355	—	122 429	— 122 429	—	
0 61 Kreis Steinburg	200	N des Kreises Steinburg	—	+ 165 255	165 255	—	+ 128 507	128 507	26. 4.1970
1 42 Landkreis Rendsburg	201	E der Gem. Aasbüttel	236	—	236	136	—	136	
		Agethorst	298	—	298	197	—	197	
		Besdorf	456	—	456	315	—	315	
		Bockelrehm	134	—	134	97	—	97	
		Bokhorst	190	—	190	152	—	152	
		Gribbohm	677	—	677	462	—	462	
		Holstenniendorf	866	—	866	461	—	461	
		Nienbüttel	250	—	250	155	—	155	
		Nutteln	321	—	321	228	—	228	
		Oldenborstel	222	—	222	125	—	125	
		Puls	789	—	789	485	—	485	
		Schenefeld	1 769	—	1 769	1 511	—	1 511	
		Siezbüttel	145	—	145	84	—	84	
		Vaale	953	—	953	756	—	756	
		Vaalermoor	354	—	354	236	—	236	
		Wacken	1 220	—	1 220	963	—	963	
		Warringholz	330	—	330	239	—	239	
		aus Landkreis Rendsburg	9 210	— 9 210	—	6 602	— 6 602	—	
1 45 Landkreis Steinburg	202	E sämtlicher Gemeinden	156 045	— 156 045	—	121 905	— 121 905	—	
0 62 Kreis Stormarn	203	N des Kreises Stormarn	—	+ 137 721	137 721	—	+ 130 058	130 058	26. 4.1970
1 46 Landkreis Stormarn	204	E sämtlicher Gemeinden	137 721	— 137 721	—	130 058	— 130 058	—	
	205	V Bargteheide							15. 5.1970
		in Bargteheide, Stadt							
02 Hamburg									
0 00 Freie und Hansestadt Hamburg	207	Hamburg, Freie und Hansestadt	1 605 606	+	84 1 605 690	1 832 346	+	81 1 832 427	1.10.1969
4 11 Kreisfreie Stadt Cuxhaven (Niedersachsen)	208	T von Cuxhaven, Kreisfreie Stadt	46 861	—	84 46 777	44 096	—	81 44 015	
03 Niedersachsen									
1 Reg. - Bez. Hannover									
1 12 Kreisfreie Stadt Hannover	210	NA Hannover, Stadt in Hannover, Landeshauptstadt							4. 7.1963
1 35 Landkreis Hannover	211	T Hannover, Landeshauptstadt	444 296	+	135 444 431	572 917	+	165 573 082	1. 1.1967
		von Wettbergen	1 372	—	135 1 237	1 672	—	165 1 507	
1 35 Landkreis Hannover	212	T Hannover, Landeshauptstadt	444 431	+	150 444 581	573 082	+	200 573 282	1. 7.1968
		von Wettbergen	1 237	—	150 1 087	1 507	—	200 1 307	
1 31 Landkreis Grafschaft Diepholz	213	NA Jakobidrebber in							31. 1.1963
		Jacobidrebber							
1 32 Landkreis Grafschaft Hoya	214	T Affinghausen	1 113	+	5 1 118	810	+	6 816	1.10.1966
		von Weseloh	339	—	5 334	208	—	6 202	
	215	Änderung der Kreisgrenze	81 349	+	5 81 354	73 029	+	6 73 035	1.10.1966
	216	Z der Gem. Wagenfeld - Bockel	1 109	—	1 109	—	1 081	— 1 081	— 1. 1.1967
		Wagenfeld - Forlingen	1 654	—	1 654	—	1 530	— 1 530	—
		Wagenfeld - Haßlingen	1 641	—	1 641	—	1 474	— 1 474	—
		Wagenfeld - Neustadt	821	—	821	—	703	— 703	—
		zu Wagenfeld	—	+	5 225	5 225	—	+ 4 788	4 788
	217	T von Barnstorf, Flecken	2 898	—	9 2 889	3 828	—	3 3 825	
		nach Rechtern	414	+	9 423	474	+	3 477	1 1.1967
	218	T von Rechtern	423	—	59 364	477	—	68 409	1. 5.1970
		nach Barnstorf, Flecken	2 889	+	59 2 948	3 825	+	68 3 893	
1 32 Landkreis Grafschaft Hoya	219	V Twistringen							10. 7.1964
		in Twistringen, Stadt							
	220	T von Osterholz	579	—	60 519	406	—	42 364	1. 1.1966
		nach Schnepke	355	+	60 415	254	+	42 296	
1 31 Landkreis Grafschaft Diepholz	221	T von Weseloh	339	—	5 334	208	—	6 202	1 10.1966
		nach Affinghausen	1 113	+	5 1 118	810	+	6 816	
	222	Änderung der Kreisgrenze	131 358	—	5 131 353	111 865	—	6 111 859	1.10.1966
	223	Z der Gem. Clues	374	—	374	—	257	— 257	— 1. 1.1967
		Heiligenfelde	952	—	952	—	751	— 751	—
		zu Heiligenfelde	—	+	1 326	1 326	—	+ 1 008	1 008

2. Systematisches Verzeichnis der Namens- und Grenzänderungen von Gemeinden

Kreisfreie Stadt, Landkreis	Nr	Art der Änderung und betroffene Gemeinden	Wohnbevölkerung am						Wirkungs- datum	
			13 9 1950			6 6.1961				
			vor der Änderung	Zu- (+) bzw. Ab- nahme (-)	nach der Änderung	vor der Änderung	Zu- (+) bzw. Ab- nahme (-)	nach der Änderung		
1	2	3	4	5	6	7	8	9	10	
03 Niedersachsen										
1 Reg. - Bez. Hannover										
1 33 Landkreis Grafschaft Schaumburg	224	NA Nenndorf, Bad in Bad Nenndorf							10. 4.1963	
	225	E der Gem. Hessendorf in Mollenbeck	380 1 336	- +	380 380	- 1 716	251 1 069	- +	251 251	1 320 1. 7.1968
1 34 Landkreis Hameln - Pyrmont	226	NA Pyrmont, Bad, Stadt in Bad Pyrmont, Stadt							10. 4.1963	
	227	V Aerzen in Aerzen, Flecken							28. 6.1963	
	228	V Coppenbrugge in Coppenbrugge, Flecken							28. 6.1963	
	229	V Grohnde in Grohnde, Flecken							28. 6.1963	
	230	V Hemmendorf in Hemmendorf, Flecken							28. 6.1963	
	231	V Polle in Polle, Flecken							28. 6.1963	
	232	V Salzhemmendorf in Salzhemmendorf, Flecken							28. 6.1963	
	233	V Wallensen in Wallensen, Flecken							28. 6.1963	
1 35 Landkreis Hannover	234	NA Ihme in Ihme - Roloven							2 8.1962	
	235	R Wennigsen am Deister in Wennigsen (Deister)							—	
	236	V Misburg in Misburg, Stadt							29 7.1963	
	237	Z der Gem. Grasdorf Laatzten zu Laatzten	2 089 5 786 —	- - +	2 089 5 786 7 875	- - 7 875	2 613 6 415 —	- - +	2 613 6 415 9 028	— — 9 028 1. 1.1964
1 12 Kreisfreie Stadt Hannover	238	T von Wettbergen nach Hannover, Landeshauptstadt	1 372 444 296	- +	135 135	1 237 444 431	1 672 572 917	- +	165 165	1 507 573 082 1. 1.1967
	239	Änderung der Kreisgrenze	154 768	-	135	154 633	177 140	-	165	176 975 1. 1.1967
	240	V Laatzten in Laatzten, Stadt								21. 6.1968
1 12 Kreisfreie Stadt Hannover	241	T von Wettbergen nach Hannover, Landeshauptstadt	1 237 444 431	- +	150 150	1 087 444 581	1 507 573 082	- +	200 200	1 307 573 282 1 7.1968
	242	Änderung der Kreisgrenze	154 633	-	150	154 483	176 975	-	200	176 775 1. 7.1968
	243	Z der Gem. Eckerde Goxe Großgoltern Nordgoltern Stemmen zu Goltern	511 314 984 789 809 —	- - - - - +	511 314 984 789 809 3 407	— — — — — 3 407	456 344 738 472 649 —	- - - - - +	456 344 738 472 649 2 659	— — — — — 2 659 1. 7.1968
	244	Z der Gem. Barsinghausen Egestorf am Deister Kirchdorf am Deister zu Barsinghausen	10 252 4 058 1 717 —	- - - +	10 252 4 058 1 717 16 027	— — — 16 027	11 476 3 574 1 421 —	- - - +	11 476 3 574 1 421 16 471	— — — 16 471 1. 7.1968
	245	Z der Gem. Bantorf Hohenbostel am Deister Wichtringhausen Winninghausen zu Hohenbostel am Deister	1 331 1 631 644 433 —	- - - - +	1 331 1 631 644 433 4 039	— — — — 4 039	995 1 340 453 285 —	- - - - +	995 1 340 453 285 3 073	— — — — 3 073 1. 7.1968
	246	Z der Gem. Benthe Empelde Linderte Ronnenberg Vorie Weetzen zu Ronnenberg	1 841 4 308 552 4 268 354 2 087 —	- - - - - - +	1 841 4 308 552 4 268 354 2 087 13 410	— — — — — — 13 410	1 811 5 153 408 4 497 221 2 134 —	- - - - - - +	1 811 5 153 408 4 497 221 2 134 14 224	— — — — — — 14 224 1. 7.1969
	247	V Barsinghausen in Barsinghausen, Stadt								21 8.1969
	248	Z der Gem. Argestorf Bredenbeck am Deister Degersen Evestorf Holtensen bei Weetzen Sorsum Wennigsen (Deister) zu Wennigsen (Deister)	596 2 454 853 363 1 150 540 5 250 —	- - - - - - - +	596 2 454 853 363 1 150 540 5 250 11 206	— — — — — — — 11 206	462 2 397 855 252 884 383 5 264 —	- - - - - - - +	462 2 397 855 252 884 383 5 264 10 497	— — — — — — — 10 497 1. 1.1970

2. Systematisches Verzeichnis der Namens- und Grenzänderungen von Gemeinden

Kreisfreie Stadt, Landkreis	Nr.	Art der Änderung und betroffene Gemeinden	Wohnbevölkerung am						Wirkungs- datum
			13 9 1950			6.6.1961			
			vor der Änderung	Zu- (+) bzw. Ab- nahme (-)	nach der Änderung	vor der Änderung	Zu- (+) bzw. Ab- nahme (-)	nach der Änderung	
1	2	3	4	5	6	7	8	9	10

03 Niedersachsen									
1 Reg. - Bez. Hannover									
1 36 Landkreis Neustadt am Ruben- berge	249	NA Ricklingen, Schloß in Schloß Ricklingen							31. 1.1963
	250	T von Klein Heidorn nach Poggenhagen	1 319	— 16	1 303	2 273	— 13	2 260	1. 1.1964
			1 209	+ 16	1 225	1 554	+ 13	1 567	
	251	T von Blumenau nach Wunstorf	594	—	594	615	— 155	460	1. 1.1964
			11 260	—	11 260	13 688	+ 155	13 843	
	252	Z der Gem. Garbsen Havelse zu Garbsen	2 575	— 2 575	—	3 860	— 3 860	—	1. 1.1967
			2 095	— 2 095	—	4 258	— 4 258	—	
			—	+ 4 670	4 670	—	+ 8 118	8 118	
	253	V Garbsen in Garbsen, Stadt							17. 6.1968
	254	Z der Gem. Rodewald obere Bauerschaft Rodewald mittlere Bauerschaft Rodewald untere Bauerschaft zu Rodewald	1 413	— 1 413	—	990	— 990	—	1. 4.1969
			964	— 964	—	687	— 687	—	
			1 123	— 1 123	—	995	— 995	—	
			—	+ 3 500	3 500	—	+ 2 672	2 672	
1 37 Landkreis Nienburg (Weser)	255	NA Rehburg, Bad in Bad Rehburg							10. 4.1963
	256	V Wiedensahl in Wiedensahl, Flecken							28. 6.1963
	257	Z der Gem. Diepenau, Flecken Lavelsho zu Diepenau, Flecken	899	— 899	—	710	— 710	—	1. 1.1970
			1 731	— 1 731	—	1 290	— 1 290	—	
			—	+ 2 630	2 630	—	+ 2 000	2 000	
1 38 Landkreis Schaumburg - Lippe	258	NA Luhden - Schermbeck in Luhden							28.12.1961
	259	NA Bergdorf - Harri in Bergdorf							29 10.1962
	260	NA Nienstadt - Wackerfeld in Nienstadt							31. 1. 1963
	261	NA Eilsen, Bad in Bad Eilsen							10 4.1963
	262	E Harri, gemfr. Gebiet nach Bad Eilsen Buckeburg, Stadt	2	— 2	—	—	—	—	1.10.1965
			843	—	843	1 346	—	1 346	
			11 772	+ 2	11 774	11 933	—	11 933	
	263	E Brandshof, gemfr. Gebiet nach Horkamp - Langenbruch Obernwahren Wendthagen - Ehlen	37	— 37	—	1	— 1	—	1. 7.1966
			522	+ 37	559	444	+ 1	445	
			545	—	545	476	—	476	
			1 300	—	1 300	1 009	—	1 009	
	264	T von Stadthagen, Stadt nach Krebshagen	14 024	—	14 024	14 865	— 6	14 859	1.10.1966
			600	—	600	449	+ 6	455	
	265	Z der Gem. Nienstadt Sulbeck zu Nienstadt	2 367	— 2 367	—	2 127	— 2 127	—	1. 7.1968
			1 476	— 1 476	—	1 226	— 1 226	—	
			—	+ 3 843	3 843	—	+ 3 353	3 353	
	266	T vom gemfr. Gebiet Baum nach Schierneichen - Deinsen	93	— 55	38	145	— 83	62	1. 7.1968
			528	+ 55	583	310	+ 83	393	
1 39 Landkreis Springe	267	Z der Gem. Hachmühlen Neustadt zu Hachmühlen	1 041	— 1 041	—	851	— 851	—	1. 1.1963
			522	— 522	—	428	— 428	—	
			—	+ 1 563	1 563	—	+ 1 279	1 279	
	268	NA Munder am Deister, Bad, Stadt in Bad Munder am Deister, Stadt							10. 4.1963
	269	T von Vardegotzen nach Gestorf	422	— 10	412	290	— 19	271	1. 2.1967
			1 716	+ 10	1 726	1 466	+ 19	1 485	
	270	T von Gestorf nach Vardegotzen	1 726	— 10	1 716	1 485	— 19	1 466	1. 7.1968
			412	+ 10	422	271	+ 19	290	
2 Reg. - Bez. Hildesheim									
2 11 Kreisfreie Stadt Göttingen		Göttingen, Stadt	78 684	+ 975	79 659	80 373	+ 927	81 300	1. 4. 1963
2 34 Landkreis Göttingen	271	E der Gem. Herberhausen	975	— 975	—	927	— 927	—	
2 34 Landkreis Göttingen	272	U der kreisfreien Stadt Göttingen	79 659	— 79 659	—	81 300	— 81 300	—	1. 7.1964
2 12 Kreisfreie Stadt Hildesheim		Hildesheim, Stadt	72 292	—	72 292	96 296	+ 20	96 316	1. 7. 1961
2 35 Landkreis Hildesheim - Marienburg	273	T von Itzum Hildesheim, Stadt	797	—	797	603	— 20	583	
			72 292	+ 56	72 348	96 316	+ 47	96 363	1. 2.1965
2 35 Landkreis Hildesheim - Marienburg	274	T von Achtm - Uppen	1 239	— 56	1 183	1 043	— 47	996	
2 31 Landkreis Alfeld (Leine)	275	F Gronau, Stadt in Gronau (Leine), Stadt							15 11.1962
	276	T von Bruggen nach Dehnshen	1 711	—	1 711	1 477	— 6	1 471	—
			653	—	653	587	+ 6	593	

2 Systematisches Verzeichnis der Namens- und Grenzänderungen von Gemeinden

Kreisfreie Stadt, Landkreis	Nr.	Art der Änderung und betroffene Gemeinden	Wohnbevölkerung am						Wirkungs- datum
			13 9 1950			6 6 1961			
			vor der Änderung	Zu- (+) bzw. Ab- nahme (-)	nach der Änderung	vor der Änderung	Zu- (+) bzw. Ab- nahme (-)	nach der Änderung	
1	2	3	4	5	6	7	8	9	10

03 Niedersachsen											
2 Reg.-Bez Hildesheim											
2 33 Landkreis Einbeck	277	NA Solling, Anteil Kreis Einbeck, Forst in Solling (Landkreis Einbeck), gemfr Gebiet							28. 6 1963		
2 34 Landkreis Göttingen	278	T von Bischhausen nach Bremke	669 1 137	— —	669 1 137	530 821	— +	34 34	496 855	1. 1. 1963	
	279	U der Gem Herberhausen in Göttingen, Stadt	975 78 684	— +	975 79 659	927 80 373	— +	927 927	— 81 300	1. 4. 1963	
2 11 Kreisfreie Stadt Göttingen	280	Änderung der Kreisgrenze	65 407	—	975	64 432	—	927	63 404	1. 4. 1963	
2 11 Kreisfreie Stadt Göttingen	281	E der kreisfreien Stadt Göttingen Änderung der Kreisgrenze	64 432	+	79 659	144 091	—	63 404	+ 81 300	144 704	1. 7 1964
	282	E der Gem. Geismar Grone Nikolausberg Weende in Göttingen, Stadt	4 708 4 655 503 5 458 79 659	— — — — +	4 708 4 655 503 5 458 15 324	— — — — 94 983	8 552 5 401 606 7 883 81 300	— — — — + 22 242	— — — — 103 742	1. 7. 1964	
2 35 Landkreis Hildesheim - Marienburg	283	T von Itzum nach Hildesheim, Stadt	797 72 292	— —	797 72 292	603 96 296	— +	20 20	583 96 316	1. 7 1961	
2 12 Kreisfreie Stadt Hildesheim	284	Änderung der Kreisgrenze	126 888	—	126 888	108 842	—	20	108 822	1. 7. 1961	
	285	NA Salzdettfurth, Bad, Stadt in Bad Salzdettfurth, Stadt								10. 4. 1963	
2 12 Kreisfreie Stadt Hildesheim	286	T von Achum - Uppen nach Hildesheim, Stadt	1 239 72 292	— +	56 56	1 183 72 348	1 043 96 316	— +	47 47	996 96 363	1. 2 1965
	287	Änderung der Kreisgrenze	126 888	—	56	126 832	108 874	—	47	108 827	1. 2 1965
	288	T von Groß Dungen nach Wesseln	1 254 779	— +	7 7	1 247 786	971 670	— +	7 7	964 677	1. 1. 1970
2 36 Landkreis Holzminden	289	T von Neuhaus Neuhaus nach Silberborn	706 275 511	— — +	27 17 44	679 258 555	718 304 477	— — +	27 19 46	691 285 523	1. 1. 1962
2 38 Landkreis Northeim	290	Änderung der Kreisgrenze	95 034	—	27	95 007	81 553	—	27	81 526	1. 1. 1962
	291	N der Gem Neuhaus im Solling aus der Gem Fohlenplacken Neuhaus gemfr. Gebiet Holzminden I Gem. Neuhaus	— 252 679 — — 258	— — — — — —	1 189 252 679 — — 258	1 189 — — — — —	— 189 691 11 285	+ 1 176 — — — — —	1 176 — — 11 285	1. 1. 1962	
2 38 Landkreis Northeim	292	Änderung der Kreisgrenze	95 007	+	258	95 265	81 526	+	285	81 811	1. 1. 1962
	293	NA Oikassen in Oelkassen									31. 1. 1963
	294	NA Holzminden II, gemfr. Gebiet in Holzminden, gemfr. Gebiet Eimen, gemfr. Gebiet als unbewohntes gemfr. Gebiet									31. 1 1963
	295	U als unbewohntes gemfr. Gebiet	—	—	—	5	—	—	5	1.11.1963	
	296	T von Neuhaus im Solling nach Muhlenberg	1 189 192	— —	1 189 192	1 176 142	— +	9 9	1 167 151	1. 1 1964	
2 37 Landkreis Münden	297	Z der Gem. Niederscheden Oberscheden zu Scheden	528 1 128 —	— — +	528 1 128 1 656	— — 1 656	460 910 —	— — +	460 910 1 370	— — 1 370	1 4 1964
	298	T von Uschlag nach Escherode	1 587 655	— +	80 80	1 507 735	1 539 571	— +	78 78	1 461 649	21 8. 1964
	299	Z der Gem. Dahlheim Uschlag zu Uschlag	255 1 507 —	— — +	255 1 507 1 762	— — 1 762	214 1 461 —	— — +	214 1 461 1 675	— — 1 675	1 7. 1965
2 38 Landkreis Kassel (Hessen)	300	T von Escherode nach Nieste	735 1 128	— +	20 20	715 1 148	649 1 084	— +	19 19	630 1 103	1. 7. 1968
2 36 Landkreis Hofgeismar (Hessen)	301	T Münden, Stadt von Gutsbezirk Reinhardswald	21 114 63	— —	58 58	21 172 5	20 210 46	— —	42 42	20 252 4	1. 7. 1968
	302	Änderung der Kreisgrenze	47 686	+	38	47 724	44 166	+	23	44 189	1. 7 1968
	303	E der Gem Bordel in Dransfeld, Stadt	143 2 468	— +	143 143	— 2 611	162 2 572	— +	162 162	— 2 734	15. 7. 1968
	304	E der Gem. Bursfelde in Hemeln	146 1 109	— +	146 146	— 1 255	92 912	— +	92 92	— 1 004	15 7. 1968

2. Systematisches Verzeichnis der Namens- und Grenzänderungen von Gemeinden

Kreisfreie Stadt, Landkreis	Nr.	Art der Änderung und betroffene Gemeinden	Wohnbevölkerung am						Wirkungs- datum		
			13.9.1950			6.6.1961					
			vor der Änderung	Zu- (+) bzw. Ab- nahme (-)	nach der Änderung	vor der Änderung	Zu- (+) bzw. Ab- nahme (-)	nach der Änderung			
1	2	3	4	5	6	7	8	9	10		
03 Niedersachsen											
2 Reg - Bez. Hildesheim											
2 38 Landkreis Northeim	305	T Silberborn	511	+	44	555	477	+	46	523	1. 1.1962
		von Neuhaus	275	-	17	258	304	-	19	285	
2 36 Landkreis Holzminden		von Neuhaus	706	-	27	679	718	-	27	691	
	306	Änderung der Kreisgrenze	106 226	+	27	106 253	90 539	+	27	90 566	1. 1.1962
	307	E der Gem. Neuhaus	258	-	258	-	285	-	285	-	1. 1.1962
2 36 Landkreis Holzminden		in Neuhaus im Solling	931	+	258	1 189	891	+	285	1 176	
	308	Änderung der Kreisgrenze	106 253	-	258	105 995	90 566	-	285	90 281	1. 1.1962
	309	V Bodenfelde									28. 6.1963
		in Bodenfelde, Flecken									
	310	NA Solling, Anteil Kreis Northeim, Forst									28. 6.1963
		in Solling (Landkreis Northeim), gemfr.									
		Gebiet									
	311	E der Gem. Allershausen	841	-	841	-	719	-	719	-	1. 7.1968
		in Uslar, Stadt	6 309	+	841	7 150	6 402	+	719	7 121	
2 36 Landkreis Hofgeismar (Hessen)	312	T von Lauenforde, Flecken	2 817	-	66	2 751	2 394	-	87	2 307	1. 7.1968
		nach Karlshafen, Stadt	3 627	+	66	3 693	3 031	+	87	3 118	
	313	Änderung der Kreisgrenze	105 995	-	66	105 929	90 281	-	87	90 194	1. 7.1968
2 39 Landkreis Osterode am Harz		Lauterberg im Harz, Bad, Stadt	10 921	+	9	10 930	10 118	+	8	10 126	1. 1.1963
2 41 Landkreis Zellerfeld	314	T von Harz, Anteil Kreis Zellerfeld,									
		Forst	152	-	9	143	19	-	8	11	
	315	Änderung der Kreisgrenze	91 291	+	9	91 300	84 211	+	8	84 219	1. 1.1963
	316	NA Eisdorf am Harz									31. 1.1963
		in Eisdorf									
	317	F Nienstedt									31. 1.1963
		in Nienstedt am Harz									
	318	NA Lauterberg im Harz, Bad, Stadt									10. 4.1963
		in Bad Lauterberg im Harz, Stadt									
	319	NA Sachsa, Bad, Stadt									10. 4.1963
		in Bad Sachsa, Stadt									
		Freiheit	2 105	+	38	2 143	1 985	+	31	2 016	1. 1.1967
2 41 Landkreis Zellerfeld	320	T von Lerbach	2 056	-	38	2 018	1 658	-	31	1 627	
	321	Änderung der Kreisgrenze	91 300	+	38	91 338	84 219	+	31	84 250	1. 1.1967
		Bad Lauterberg im Harz, Stadt	10 930	+	4	10 934	10 126	+	3	10 129	1. 7.1968
2 41 Landkreis Zellerfeld	322	T von gemfr. Gebiet Harz	143	-	4	139	8	-	3	5	
	323	Änderung der Kreisgrenze	91 338	+	4	91 342	84 250	+	3	84 253	1. 7.1968
2 40 Landkreis Peine		Peine, Stadt	27 405	-		27 405	29 879	+	9	29 888	1. 1.1963
7 32 Landkreis Braunschweig	324	T von Essinghausen	944	-		944	916	-	9	907	
	325	Änderung der Kreisgrenze	106 108	-		106 108	95 872	++	9	95 881	1. 1.1963
	326	Z der Gem. Groß Solschen	1 295	-	1 295	-	1 071	-	1 071	-	1. 1.1964
		Klein Solschen	634	-	634	-	432	-	432	-	
		zu Solschen	-	+	1 929	1 929	-	+	1 503	1 503	
	327	Z der Gem. Bekum	366	-	366	-	233	-	233	-	1. 7.1964
		Stedum	618	-	618	-	426	-	426	-	
		zu Stedum	-	+	984	984	-	+	659	659	
	328	Z der Gem. Neuolzburg	2 128	-	2 128	-	2 268	-	2 268	-	1. 8.1964
		Ölsburg	1 903	-	1 903	-	1 579	-	1 579	-	
		zu Ölsburg	-	+	4 031	4 031	-	+	3 847	3 847	
	329	NA Klein Bulten									17. 5.1966
		in Bulten									
	330	Z der Gem. Horst	247	-	247	-	268	-	268	-	1. 1.1968
		Wipshausen	1 057	-	1 057	-	916	-	916	-	
		zu Wipshausen	-	+	1 304	1 304	-	+	1 184	1 184	
	331	E der Gem. Handorf	1 279	-	1 279	-	1 056	-	1 056	-	1. 7.1968
		in Peine, Stadt	27 405	+	1 279	28 684	29 888	+	1 056	30 944	
2 41 Landkreis Zellerfeld	332	R Grund im Harz, Bad, Bergstadt									-
		in Grund (Harz), Bad, Bergstadt									
	333	R Hahnenklee - Bockswiese im Oberharz									-
		in Hahnenklee - Bockswiese (Oberharz)									
	334	T von Harz, Anteil Kreis Zellerfeld,									
		Forst, gemfr. Gebiet	152	-		152	24	-	5	19	1. 7.1961
		nach Altenau, Bergstadt	2 717	-		2 717	2 304	+	5	2 309	
	335	T von Clausthal - Zellerfeld, Bergstadt	16 851	-	5		15 300	-	4		1. 7.1962
		nach Wildemann, Bergstadt	2 091	+	5		1 725	+	4		
		von Wildemann, Bergstadt		-	15	2 081		-	13	1 716	
		nach Clausthal - Zellerfeld, Bergstadt		+	15	16 861		+	13	15 309	

2. Systematisches Verzeichnis der Namens- und Grenzänderungen von Gemeinden

Kreisfreie Stadt, Landkreis	Nr	Art der Änderung und betroffene Gemeinden	Wohnbevölkerung am						Wirkungs- datum
			13.9.1950			6.6.1961			
			vor der Änderung	Zu- (+) bzw. Ab- nahme (-)	nach der Änderung	vor der Änderung	Zu- (+) bzw. Ab- nahme (-)	nach der Änderung	
1	2	3	4	5	6	7	8	9	10
03 Niedersachsen									
2 Reg.-Bez. Hildesheim									
2 41 Landkreis Zellerfeld	336	T von Harz, Anteil Kreis Zellerfeld, Forst	152	- 9	143	19	- 8	11	1. 1.1963
2 39 Landkreis Osterode am Harz		nach Lauterberg im Harz, Bad, Stadt	10 921	+ 9	10 930	10 118	+ 8	10 126	
	337	Änderung der Kreisgrenze	41 555	- 9	41 546	35 740	- 8	35 732	1. 1.1963
	338	T von Harz, Anteil Kreis Zellerfeld, Forst	143	-	143	11	-	11	1. 1.1963
		nach Riefensbeek - Kamschlacken	392	-	392	333	-	333	
	339	NA Grund (Harz), Bad, Bergstadt							10. 4.1963
		in Bad Grund (Harz), Bergstadt							
	340	NA Harz, Anteil Kreis Zellerfeld, Forst in Harz (Landkreis Zellerfeld), gemfr. Gebiet							28. 6.1963
	341	T von Harz (Landkreis Zellerfeld), gemfr. Gebiet	143	-	143	11	-	11	1. 7.1963
		nach Altenau, Bergstadt	2 717	-	2 717	2 309	-	2 309	
	342	F Schulenberg in Schulenberg im Oberharz							2.11.1965
7 31 Landkreis Blankenburg	343	T von Sankt Andreasberg, Bergstadt	4 806	- 4	4 802	4 096	- 3	4 093	1. 1.1966
		nach Braunlage, Stadt	7 454	+ 4	7 458	5 737	+ 3	5 740	
7 31 Landkreis Blankenburg		Sankt Andreasberg, Bergstadt	4 802	-	4 802	4 093	+ 3	4 096	1. 1.1966
	344	T von Braunlage, gemfr. Gebiet	-	-	-	42	- 3	39	
	345	Änderung der Kreisgrenze	41 546	- 4	41 542	35 732	-	37 732	1. 1.1966
	346	T von Harz (Landkreis Zellerfeld), gemfr. Gebiet	143	-	143	11	-	11	1. 7.1966
		nach Sieber	1 112	-	1 112	915	-	915	
	347	T von gemfr. Gebiet Harz (Ldkr. Zellerfeld)	143	-	143	11	- 3	8	1. 1.1967
		nach Riefensbeek - Kamschlacken	392	-	392	333	+ 3	336	
2 39 Landkreis Osterode am Harz	348	T von Lerbach	2 056	- 38	2 018	1 658	- 31	1 627	1. 7.1967
		nach Freiheit	2 105	+ 38	2 143	1 985	+ 31	2 016	
	349	Änderung der Kreisgrenze	41 542	- 38	41 504	35 732	- 31	35 701	1. 7.1967
2 39 Landkreis Osterode am Harz	350	T von gemfr. Gebiet Harz (Ldkr. Zellerfeld)	143	- 4	139	8	- 3	5	1. 7.1968
		nach Bad Lauterberg im Harz, Stadt	10 930	+ 4	10 934	10 126	+ 3	10 129	
	351	Änderung der Kreisgrenze	41 504	- 4	41 500	35 701	- 3	35 698	1. 7.1968
2 Reg.-Bez. Hildesheim	352	Änderung der Reg.-Bez.-Grenze	1 017 561	-	1 017 561	943 796	+ 9	943 805	1. 1.1963
	353	Änderung der Reg.-Bez.-Grenze	1 017 561	- 4	1 017 557	943 805	-	943 805	1. 1.1966
	354	Änderung der Reg.-Bez.-Grenze	1 017 557	- 28	1 017 529	943 805	- 64	943 741	1. 7.1968
3 Reg.-Bez. Lüneburg									
3 11 Kreisfreie Stadt Celle		Celle, Stadt	59 920	+ 163	60 083	58 506	+ 205	58 711	1. 1.1963
3 32 Landkreis Celle	355	T von Altencelle	1 620	- 163	1 457	1 652	- 205	1 447	
	356	T von Celle, Stadt	60 683	- 14	60 069	58 711	- 22	58 689	1. 1.1968
3 32 Landkreis Celle		nach Westercelle	2 937	+ 14	2 951	3 995	+ 22	4 017	
		Celle, Stadt	60 069	+ 319	60 388	58 689	+ 311	59 000	1. 7.1968
3 32 Landkreis Celle	357	E der Gem. Boye	319	- 319	-	311	- 311	-	
3 12 Kreisfreie Stadt Lüneburg		Lüneburg, Stadt	58 139	+ 49	58 188	59 563	+ 719	60 282	1. 1.1963
3 37 Landkreis Lüneburg	358	T von Oedeme	999	- 49	950	1 891	- 719	1 172	
3 13 Kreisfreie Stadt Wolfsburg		Wolfsburg, Stadt	25 422	+ 2	25 424	64 560	+ 2	64 562	1. 4.1962
7 35 Landkreis Helmstedt	359	T von Kastorf	535	- 2	533	858	- 2	856	
	360	T von Wolfsburg, Stadt	25 424	-	25 424	64 562	-	64 562	1. 5.1965
		nach Morse	825	-	825	825	-	825	
3 31 Landkreis Burgdorf	361	T von Wennebostel	826	- 3	823	716	- 3	713	1. 2.1965
		nach Kleinburgwedel	1 252	+ 3	1 255	1 358	+ 3	1 361	
	362	NA Dudenbostel - Rodenbostel in Duden - Rodenbostel							26. 5.1965
	363	T von Otze	1 899	- 154	1 745	1 905	- 258	1 647	1. 1.1967
		nach Ramlingen - Ehlershausen	1 410	+ 154	1 564	1 627	+ 258	1 885	
3 32 Landkreis Celle	364	T von Altencelle	1 620	- 163	1 457	1 652	- 205	1 447	1. 1.1963
3 11 Kreisfreie Stadt Celle		nach Celle, Stadt	59 920	+ 163	60 083	58 506	+ 205	58 711	
	365	Änderung der Kreisgrenze	101 666	- 163	101 503	93 829	- 205	93 624	1. 1.1963
	366	T von Hofer	1 043	-	1 043	1 029	-	1 029	1. 4.1963
		nach Habighorst	882	-	882	916	-	916	
	367	E der Gem. Burg	219	- 219	-	276	- 276	-	1. 7.1964
		in Altencelle	1 457	+ 219	1 676	1 447	+ 276	1 723	
	368	T von Altenhagen	671	- 6	665	610	- 27	583	1. 7.1964
		nach Garßen	1 454	+ 6	1 460	1 580	+ 27	1 607	
	369	T von Bostel	267	- 12	255	270	- 21	249	1. 7.1964
		nach Garßen	1 460	+ 12	1 472	1 607	+ 21	1 628	

2. Systematisches Verzeichnis der Namens- und Grenzänderungen von Gemeinden

Kreisfreie Stadt, Landkreis	Nr	Art der Änderung und betroffene Gemeinden	Wohnbevölkerung am						Wirkungs- datum
			13.9 1950			6.6.1961			
			vor der Änderung	Zu- (+) bzw. Ab- nahme (-)	nach der Änderung	vor der Änderung	Zu- (+) bzw. Ab- nahme (-)	nach der Änderung	
1	2	3	4	5	6	7	8	9	10
03 Niedersachsen									
3 Reg - Bez. Lüneburg									
3 32 Landkreis Celle		Westercele	2 937	+ 14	2 951	3 995	+ 22	4 017	1. 1.1968
3 11 Kreisfreie Stadt Celle	370	T von Celle, Stadt	60 083	- 14	60 069	58 711	- 22	58 689	
	371	T von Muden (Örtze) nach Unterluß	1 787 4 131	- -	1 787 4 131	1 622 4 200	- 6 + 6	1 616 4 206	1. 1.1968
	372	E der Gem. Alvern in Garßen	133 1 472	- 133 + 133	- 1 605	109 1 628	- 109 + 109	- 1 737	1. 7.1968
3 11 Kreisfreie Stadt Celle	373	U der Gem. Boye in Celle, Stadt	319 60 069	- 319 + 319	- 60 388	311 58 689	- 311 + 311	- 59 000	1. 7.1968
	374	Änderung der Kreisgrenze	101 503	- 305	101 198	93 624	- 289	93 335	1. 7.1968
	375	Z der Gem. Groß Eicklingen Klein Eicklingen Sandlingen zu Eicklingen	720 1 045 452 -	- 720 - 1 045 - 452 + 2 217	- - - 2 217	544 922 317 -	- 544 - 922 - 317 + 1 783	- - - 1 783	1. 7.1968
	376	E der Gem. Nienhof Wiedenrode in Langlingen	489 175 1 666	- 489 - 175 + 664	- - 2 330	356 138 1 230	- 356 - 138 + 494	- - 1 724	1. 7.1968
	377	Z der Gem. Hambühren Oldau zu Hambühren	1 755 2 291 -	- 1 755 - 2 291 + 4 046	- - 4 046	2 497 1 997 -	- 2 497 - 1 997 + 4 494	- - 4 494	1. 1.1970
3 33 Landkreis Fallingb. ostel	378	F Buchholz in Buchholz (Aller)							31. 1.1963
	379	T von Dushorn nach Hodenhagen	2 066 1 746	- -	2 066 1 746	1 675 1 593	- -	1 675 1 593	1. 4. 1963
	380	V Ahlden in Ahlden, Flecken							28. 6.1963
	381	T von Uetzingen nach Bomlitz	819 1 825	- 17 + 17	802 1 842	847 2 080	- 19 + 19	828 2 099	1. 1. 1965
	382	T von Fallingb. ostel, Stadt nach Osterheide, gemfr. Bezirk	4 707 4 206	- -	4 707 4 206	5 259 2 349	- -	5 259 2 349	1.10.1965
	383	Z der Gem. Benefeld Bomlitz Borg Uetzingen zu Bomlitz	2 633 1 842 551 802 -	- 2 633 - 1 842 - 551 - 802 + 5 828	- - - - 5 828	2 717 2 099 473 828 -	- 2 717 - 2 099 - 473 - 828 + 6 117	- - - - 6 117	1. 7.1968
	384	T von Vierde nach Fallingb. ostel, Stadt	343 4 707	- -	343 4 707	280 5 259	- -	280 5 259	1. 7. 1968
	385	T von Fallingb. ostel, Stadt nach Vierde	4 707 343	- 12 + 12	4 695 355	5 259 280	- 14 + 14	5 245 294	1. 7. 1968
3 34 Landkreis Gifhorn	386	T von Vollb. uttel nach Winkel	680 221	- -	680 221	585 198	- 5 + 5	580 203	1. 1.1964
	387	T von Sulfeld nach Fallersleben, Stadt Morse	1 042 5 030 825	- - -	1 042 5 030 825	1 303 6 949 825	- 3 + 3 -	1 300 6 952 825	1. 4.1965
3 13 Kreisfreie Stadt Wolfsburg	388	T von Wolfsburg, Stadt	25 424	-	25 424	64 562	-	64 562	1. 5.1965
	389	Änderung der Kreisgrenze	119 281	-	119 281	119 427	-	119 427	1. 5.1965
	390	T von Sulfeld nach Fallersleben, Stadt	1 042 5 030	- 2 + 2	1 040 5 032	1 300 6 952	- 2 + 2	1 298 6 954	1. 1. 1970
3 35 Landkreis Harburg	391	T von Ketzendorf nach Wulmstorf	380 1 276	- 148 + 148	232 1 424	578 4 255	- 390 + 390	188 4 645	1. 5.1964
	392	T von Elstorf nach Wulmstorf	840 1 424	- 26 + 26	814 1 450	860 4 645	- 68 + 68	792 4 713	1. 5. 1964
	393	NA Wulmstorf in Neu Wulmstorf							11.12.1964
	394	T von Luhdorf nach Roydorf	1 026 574	- -	1 026 574	946 592	- 7 + 7	939 599	1. 4.1968
	395	T von Roydorf nach Luhdorf	574 1 026	- 18 + 18	556 1 044	599 939	- 35 + 35	564 974	1. 4. 1968
	396	E der Gem. Achterdeich in Stelle	191 3 044	- 191 + 191	- 3 235	144 3 232	- 144 + 144	- 3 376	1. 7. 1968
	397	E der Gem. Daerstorf in Neu Wulmstorf	296 1 450	- 296 + 296	- 1 746	231 4 713	- 231 + 231	- 4 944	1. 1.1970
3 36 Landkreis Luchow - Dannenberg	398	T von Prisser nach Dannenberg, Stadt	821 3 447	- 44 + 44	777 3 491	743 3 487	- 142 + 142	601 3 629	1. 7. 1962
	399	R Groß Witzeetze in Großwitzeeetze							-
	400	F Dannenberg, Stadt in Dannenberg (Elbe), Stadt							31. 1.1963
	401	NA Gartow, Forst, gemfr. Gebiet in Gartow, gemfr. Gebiet							28. 6.1963
	402	NA Gohrde, Forst, gemfr. Gebiet in Gohrde, gemfr. Gebiet							28. 6.1963

2. Systematisches Verzeichnis der Namens- und Grenzänderungen von Gemeinden

Kreisfreie Stadt, Landkreis	Nr	Art der Änderung und betroffene Gemeinden	Wohnbevölkerung am						Wirkungs- datum
			13.9.1950			6.6.1961			
			vor der Änderung	Zu- (+) bzw. Ab- nahme (-)	nach der Änderung	vor der Änderung	Zu- (+) bzw. Ab- nahme (-)	nach der Änderung	
1	2	3	4	5	6	7	8	9	10
03 Niedersachsen									
3 Reg. - Bez. Lüneburg									
3 37 Landkreis Lüneburg	403	T von Oedeme	999	- 49	950	1 891	- 719	1 172	1. 1.1963
3 12 Kreisfreie Stadt Lüneburg		nach Lüneburg, Stadt	58 139	+ 49	58 188	59 563	+ 719	60 282	
	404	Änderung der Kreisgrenze	65 356	- 49	65 307	57 359	- 719	56 640	1. 1.1963
	405	V Bardowick in Bardowick, Flecken							28. 6.1963
	406	T von Katemin	350	- 26	324	328	- 24	304	1. 7.1967
		nach Walmsburg	528	+ 26	554	393	+ 24	417	
3 38 Landkreis Soltau	407	T von Toppingen	168	- 10	158	144	- 13	131	1.10.1964
		nach Hotzingen	416	+ 10	426	568	+ 13	581	
	408	V Munster in Munster, Stadt							30.10.1967
3 39 Landkreis Uelzen	409	T von Bollensen	711	- 86	625	486	- 59	427	1. 7.1968
		nach Wrestedt	1 326	+ 86	1 412	1 296	+ 59	1 355	
3 Reg. - Bez. Lüneburg	410	Änderung der Reg. - Bez. - Grenze	992 305	+ 2	992 307	953 059	+ 2	953 061	1. 4.1962
4 Reg. - Bez. Stade									
4 11 Kreisfreie Stadt Cuxhaven 02 Freie und Hansestadt Hamburg	411	T von Cuxhaven, Stadt nach Hamburg, Freie und Hansestadt	46 861	- 84	46 777	44 096	- 81	44 015	1.10.1969
			1 605 606	+ 84	1 605 690	1 832 346	+ 81	1 832 427	
4 31 Landkreis Bremervorde	412	Z der Gem. Fehrenbruch Grafel zu Grafel	134 228 -	- 134 - 228 + 362	- - 362	94 167 -	- 94 - 167 + 261	- - 261	1. 7.1968
4 32 Landkreis Land Hadeln	413	Z der Gem. Altenwalde Franzenburg Gudendorf Oxstedt zu Altenwalde	1 659 1 252 309 862 -	- 1 659 - 1 252 - 309 - 862 + 4 082	- - - - 4 082	2 216 1 055 281 592 -	- 2 216 - 1 055 - 281 - 592 + 4 144	- - - - 4 144	1. 7.1968
	414	Z der Gem. Basbeck Heeßel Hemm Hemmoor Warstade Westersode zu Hemmoor	3 055 289 291 779 2 664 1 606 -	- 3 055 - 289 - 291 - 779 - 2 664 - 1 606 + 8 684	- - - - - - 8 684	2 472 184 193 674 2 343 1 414 -	- 2 472 - 184 - 193 - 674 - 2 343 - 1 414 + 7 280	- - - - - - 7 280	1. 7.1968
4 33 Landkreis Osterholz	415	Z der Gem. Eickedorf Grasberg Wörpedorf zu Grasberg	588 512 1 367 -	- 588 - 512 - 1 367 + 2 467	- - - 2 467	386 459 948 -	- 386 - 459 - 948 + 1 793	- - - 1 793	1. 1.1968
4 34 Landkreis Rotenburg (Wumme)	416	NA Ldkr. Rotenburg (Hannover) in Ldkr. Rotenburg (Wumme)							16. 5.1969
	417	NA Rotenburg (Hannover), Stadt in Rotenburg (Wumme), Stadt							16. 5.1969
4 35 Landkreis Stade	418	T von Ottensen nach Buxtehude, Stadt	357 13 677	- -	357 13 677	308 15 735	- 4 + 4	304 15 739	1. 1.1962
	419	NA Hamelworden in Wischhafen							7. 8.1962
		Buxtehude, Stadt							1. 1.1967
	420	V der Rechtsstellung einer selbstan- digen Stadt im Sinne der Nieder- sächsischen Gemeindeordnung							
	421	Z der Gem. Hollern Twiefelfleth zu Hollern	1 566 2 176 -	- 1 566 - 2 176 + 3 742	- - 3 742	1 155 1 562 -	- 1 155 - 1 562 + 2 717	- - 2 717	1. 1.1967
4 36 Landkreis Verden	422	Z der Gem. Dorverden Stedorf zu Dorverden	2 613 1 313 -	- 2 613 - 1 313 + 3 926	- - 3 926	2 316 1 149 -	- 2 316 - 1 149 + 3 465	- - 3 465	1.10.1962
	423	Z der Gem. Bockhorst Meyerdamm Oyten Oyterdamm Sagehorn zu Oyten	403 278 2 244 280 1 092 -	- 403 - 278 - 2 244 - 280 - 1 092 + 4 297	- - - - - 4 297	312 271 2 647 231 915 -	- 312 - 271 - 2 647 - 231 - 915 + 4 376	- - - - - 4 376	1. 1.1963
	424	NA Holtum auf der Geest in Holtum (Geest)							31. 1.1963
	425	NA Holtum in der Marsch in Holtum (Marsch)							31. 1.1963
	426	F Verden, Stadt in Verden (Aller), Stadt							31. 1.1963
	427	T von Borstel nach Verden (Aller), Stadt	550 18 823	- -	550 18 823	461 17 449	- 4 + 4	457 17 453	1. 7.1964

2. Systematisches Verzeichnis der Namens- und Grenzänderungen von Gemeinden

Kreisfreie Stadt, Landkreis	Nr	Art der Änderung und betroffene Gemeinden	Wohnbevölkerung am						Wirkungs- datum
			13.9.1950			6.6.1961			
			vor der Änderung	Zu- (+) bzw. Ab- nahme (-)	nach der Änderung	vor der Änderung	Zu- (+) bzw. Ab- nahme (-)	nach der Änderung	
1	2	3	4	5	6	7	8	9	10
03 Niedersachsen									
4 Reg. - Bez. Stade									
4 36 Landkreis Verden	428	T von Daverden nach Grasdorf	1 652 242	- 15 +	1 637 257	1 515 191	- 17 +	1 498 208	30. 6.1968
	429	T von Langwedel, Flecken nach Grasdorf	1 993 257	- 21 +	1 972 278	1 855 208	- 27 +	1 828 235	30. 6.1968
	430	Z der Gem. Blender Holtum (Marsch) Ritzenbergen zu Blender	946 488 286 -	- 946 - 488 - 286 + 1 720	- - - 1 720	704 316 160 -	- 704 - 316 - 160 + 1 180	- - - 1 180	1. 7.1968
	431	Z der Gem. Giersdorf - Schanzendorf Grasdorf Hintzendorf Wummingen zu Posthausen	386 278 809 501 -	- 386 - 278 - 809 - 501 + 1 974	- - - - 1 974	293 235 569 422 -	- 293 - 235 - 569 - 422 + 1 519	- - - - 1 519	1. 7.1968
	432	E der Gem. Schaphusen in Oyten	546 4 297	- 546 +	- 4 843	421 4 376	- 421 +	- 4 797	1. 7.1968
	433	E der Gem. Deelsen in Kirchlinteln	104 1 254	- 104 +	- 1 358	64 1 263	- 64 +	- 1 327	1. 7.1968
	434	Z der Gem. Etelsen Cluvenhagen Hagen - Grinden zu Etelsen	1 908 916 386 -	- 1 908 - 916 - 386 + 3 210	- - - 3 210	1 942 1 152 191 -	- 1 942 - 1 152 - 191 + 3 285	- - - 3 285	1. 7.1968
	435	E der Gem. Benkel Eckstever in Otterstedt	116 119 1 054	- 116 - 119 +	- - 1 289	81 67 848	- 81 - 67 +	- - 996	1. 7.1968
	436	Z der Gem. Fischerhude, Flecken Quelkhorn zu Fischerhude, Flecken	1 431 1 107 -	- 1 431 - 1 107 +	- - 2 538	1 168 1 017 -	- 1 168 - 1 017 + 2 185	- - 2 185	1. 7.1968
	437	E der Gem. Eissel in Dauelsen	263 873	- 263 +	- 1 136	184 902	- 184 +	- 1 086	1. 1.1970
4 37 Landkreis Wesermünde	438	Z der Gem. Altlüneberg Wehdel zu Wehdel	436 1 505 -	- 436 - 1 505 +	- - 1 941	315 1 342 -	- 315 - 1 342 + 1 657	- - 1 657	1. 1.1967
	439	Z der Gem. Deichsende Nordholz Wursterheide zu Nordholz	935 1 001 1 253 -	- 935 - 1 001 - 1 253 +	- - - 3 189	1 064 848 1 099 -	- 1 064 - 848 - 1 099 + 3 011	- - - 3 011	1. 7.1967
	440	Z der Gem. Elmlohe Marschkamp zu Elmlohe	671 393 -	- 671 - 393 +	- - 1 064	492 215 -	- 492 - 215 + 707	- - 707	1. 7.1968
	441	Z der Gem. Sandstedt Offenwarden Rechtenfleth Wersabe zu Sandstedt	861 444 543 463 -	- 861 - 444 - 543 - 463 +	- - - - 2 311	627 335 365 292 -	- 627 - 335 - 365 - 292 + 1 619	- - - - 1 619	1. 7.1968
	442	Z der Gem. Spieka Spieka - Neufeld Cappel - Neufeld zu Spieka	1 384 390 378 -	- 1 384 - 390 - 378 +	- - - 2 152	1 043 311 239 -	- 1 043 - 311 - 239 + 1 593	- - - 1 593	1. 7.1968
	443	Z der Gem. Heise Hollen zu Hollen	338 743 -	- 338 - 743 +	- - 1 081	238 654 -	- 238 - 654 + 892	- - 892	1. 7.1968
	444	Z der Gem. Kuhrstedt Alfstedt zu Kuhrstedt	691 481 -	- 691 - 481 +	- - 1 172	570 377 -	- 570 - 377 + 947	- - 947	1. 7.1968
	445	Z der Gem. Freschlüneberg Westerbeverstedt zu Lunestedt	733 1 036 -	- 733 - 1 036 +	- - 1 769	616 1 118 -	- 616 - 1 118 + 1 734	- - 1 734	1. 7.1968
	446	Z der Gem. Hahnenknoop Hetthorn Langendammsmoor Schwegen Stotel zu Stotel	410 179 211 71 1 547 -	- 410 - 179 - 211 - 71 - 1 547 +	- - - - - 2 418	278 102 150 40 1 367 -	- 278 - 102 - 150 - 40 - 1 367 + 1 937	- - - - - 1 937	15. 7.1968
	447	T von Bramstedt nach Stotel	720 2 418	- 23 +	697 2 441	603 1 937	- 20 +	583 1 957	15. 7.1968
	448	T von Neuenlande nach Stotel	479 2 441	- 118 +	361 2 559	305 1 957	- 106 +	199 2 063	15. 7.1968
	449	E der Gem. Ankelohe in Bederkesa, Flecken	352 3 291	- 352 +	- 3 643	242 2 899	- 242 +	- 3 141	1. 1.1970
	450	E der Gem. Wanhoden in Nordholz	268 3 189	- 268 +	- 3 457	247 3 011	- 247 +	- 3 258	1. 1.1970
4 Reg. - Bez. Stade	451	Änderung der Reg. - Bez. - Grenze	653 966	- 84	653 882	580 999	- 81	580 918	1.10.1969

2. Systematisches Verzeichnis der Namens- und Grenzänderungen von Gemeinden

Kreisfreie Stadt, Landkreis	Nr	Art der Änderung und betroffene Gemeinden	Wohnbevölkerung am						Wirkungs- datum
			13 9 1950			6 6 1961			
			vor der Änderung	Zu- (+) bzw. Ab- nahme (-)	nach der Änderung	vor der Änderung	Zu- (+) bzw. Ab- nahme (-)	nach der Änderung	
1	2	3	4	5	6	7	8	9	10
03 Niedersachsen									
5 Reg. - Bez. Osnabrück									
5 11 Kreisfreie Stadt Osnabrück		Osnabrück, Stadt	109 538	+ 2 093	111 631	138 658	+ 3 197	141 855	7 3.1970
5 37 Landkreis Osnabrück	452	T von Holzhausen	2 093	- 2 093	-	3 197	- 3 197	-	
5 31 Landkreis Aschendorf - Hummling	453	F Rhede							4. 2.1965
		in Rhede (Ems)							
	454	F Aschendorf, Stadt							30 7 1965
		in Aschendorf (Ems), Stadt							
	455	Z der Gem. Harrenstatte	593	- 593	-	552	- 552	-	1. 1 1966
		Spahn	515	- 515	-	432	- 432	-	
		zu Spahnharrenstatte	-	+ 1 108	1 108	-	+ 984	984	
5 32 Landkreis Bersenbruck	456	V Vorden							28. 6.1963
		in Vorden, Flecken							
		von den Niederlanden							1. 8 1963
5 33 Landkreis Grafschaft Bentheim	457	T nach Bardel	708	+ 8	716	442	+ 8	450	
	458	Änderung der Kreisgrenze	94 339	+ 8	94 347	100 607	+ 8	100 615	1. 8 1963
	459	T von Gildehaus	2 798	-	2 798	3 076	- 10	3 066	1. 1.1965
		nach Hagelshoek	364	-	364	334	+ 10	344	
	460	T von Hagelshoek	364	- 13	351	344	- 11	333	1. 1.1965
		nach Gildehaus	2 798	+ 13	2 811	3 066	+ 11	3 077	
	461	T von Bimolten	526	- 7	519	415	- 4	411	1. 7 1968
		nach Hohenkorben (Kirchspiel Nordhorn)	127	+ 7	134	105	+ 4	109	
	462	NA Hoogstede - Bathorn							9. 5.1969
		in Hoogstede							
5 34 Landkreis Lingen	463	F Lingen, Stadt							15 2 1963
		in Lingen (Ems), Stadt							
	464	Z der Gem. Altenlunne	680	- 680	-	492	- 492	-	6 7.1965
		Plantlunne	444	- 444	-	411	- 411	-	
		zu Lunne	-	+ 1 124	1 124	-	+ 903	903	
	465	Z der Gem. Beesten	1 310	- 1 310	-	1 105	- 1 105	-	6 7.1965
		Talge - Wilsten	603	- 603	-	432	- 432	-	
		zu Beesten	-	+ 1 913	1 913	-	+ 1 537	1 537	
	466	T von Bramsche - Wesel	693	- 16	677	627	- 20	607	1. 4.1967
		nach Lunne	1 124	+ 16	1 140	903	+ 20	923	
	467	E der Gem. Brockhausen	186	- 186	-	150	- 150	-	1. 1.1970
		Darme	1 290	- 1 290	-	2 033	- 2 033	-	
		Laxten	1 515	- 1 515	-	2 176	- 2 176	-	
		in Lingen (Ems), Stadt	20 164	+ 2 991	23 155	25 156	+ 4 359	29 515	
	468	Z der Gem. Biene	952	- 952	-	1 109	- 1 109	-	1. 1.1970
		Holthausen	476	- 476	-	566	- 566	-	
		zu Holthausen	-	+ 1 428	1 428	-	+ 1 675	1 675	
5 35 Landkreis Melle	469	NA Handarpe (Kirchspiel Sondermühlen)							13. 9.1962
		in Sondermühlen							
	470	NA Handarpe (Kirchspiel Wellingholzhausen)							13. 9.1962
		in Handarpe							
	471	NA Schlochteren (Kirchspiel Sondermühlen)							6. 3.1963
		in Niederschlochteren							
	472	NA Schlochteren (Kirchspiel Wellingholzhausen)							6. 3.1963
		in Oberschlochteren							
	473	T von Bakum	984	-	984	1 195	- 8	1 187	1. 1.1964
		nach Melle, Stadt	9 047	-	9 047	9 283	+ 8	9 291	
	474	T von Eicken - Bruche	1 429	- 99	1 330	1 182	- 82	1 100	1.10 1967
		nach Melle, Stadt	9 047	+ 99	9 146	9 291	+ 82	9 373	
	475	Z der Gem. Bennien	1 249	- 1 249	-	1 364	- 1 364	-	1. 1.1970
		Dohren	946	- 946	-	720	- 720	-	
		Groß Aschen	514	- 514	-	420	- 420	-	
		Hoyel	595	- 595	-	432	- 432	-	
		Krukum	1 271	- 1 271	-	1 151	- 1 151	-	
		Westendorf	311	- 311	-	222	- 222	-	
		Westhoyel	374	- 374	-	281	- 281	-	
		zu Riemsloh	-	+ 5 260	5 260	-	+ 4 590	4 590	
	476	E der Gem. Altenmelle	1 401	- 1 401	-	1 813	- 1 813	-	1. 1.1970
		Bakum	984	- 984	-	1 187	- 1 187	-	
		Dielingdorf	248	- 248	-	176	- 176	-	
		Drantum	559	- 559	-	491	- 491	-	
		Eicken - Bruche	1 330	- 1 330	-	1 100	- 1 100	-	
		Eickholt	186	- 186	-	114	- 114	-	
		Gerden	822	- 822	-	735	- 735	-	
		Laer	521	- 521	-	461	- 461	-	
		Niederschlochteren	234	- 234	-	158	- 158	-	
		Sondermühlen	357	- 357	-	291	- 291	-	
		in Melle, Stadt	9 146	+ 6 642	15 788	9 373	+ 6 526	15 899	

2. Systematisches Verzeichnis der Namens- und Grenzänderungen von Gemeinden

Kreisfreie Stadt, Landkreis	Nr.	Art der Änderung und betroffene Gemeinden	Wohnbevölkerung am						Wirkungs- datum			
			13.9.1950			6.6.1961						
			vor der Änderung	Zu- (+) bzw. Ab- nahme (-)	nach der Änderung	vor der Änderung	Zu- (+) bzw. Ab- nahme (-)	nach der Änderung				
1	2	3	4	5	6	7	8	9	10			
03 Niedersachsen												
5 Reg. - Bez. Osnabrück												
5 35 Landkreis Melle	477	Z	der Gem. Handarpe	378	-	378	-	282	-	282	-	1 1.1970
			Himmern	364	-	364	-	217	-	217	-	
			Kerßenbrock	481	-	481	-	312	-	312	-	
			Nuven	332	-	332	-	215	-	215	-	
			Oberschlochern	299	-	299	-	184	-	184	-	
			Peingdorf	550	-	550	-	373	-	373	-	
			Uhlenberg	183	-	183	-	113	-	113	-	
			Vessendorf	261	-	261	-	167	-	167	-	
			Wellingholzhausen	1 953	-	1 953	-	1 857	-	1 857	-	
			zu Wellingholzhausen	-	+	4 801	4 801	-	+	3 720	3 720	
5 36 Landkreis Meppen	478	Z	der Gem. Groß Dohren	376	-	376	-	279	-	279	-	1 1.1963
			Klein Dohren	404	-	404	-	482	-	482	-	
			zu Dohren	-	+	780	780	-	+	761	761	
	479	Z	der Gem. Bakerde	524	-	524	-	521	-	521	-	1. 1.1964
			Herzlake	612	-	612	-	586	-	586	-	
			zu Herzlake	-	+	1 136	1 136	-	+	1 107	1 107	
	480	Z	der Gem. Holte	475	-	475	-	400	-	400	-	1. 1.1964
			Lastrup	578	-	578	-	561	-	561	-	
			zu Holte - Lastrup	-	+	1 053	1 053	-	+	961	961	
	481	T	von Emmeln	1 269	-	127	1 142	1 489	-	120	1 369	1. 1.1964
			nach Haren (Ems)	5 692	+	127	5 819	6 151	+	120	6 271	
	482	Z	der Gem. Heseperthwist	1 063	-	1 063	-	1 619	-	1 691	-	1. 8.1964
			Ruhertwist	768	-	768	-	1 216	-	1 216	-	
			zu Twist	-	+	1 831	1 831	-	+	2 835	2 835	
	483	V	Haren (Ems)									3.12.1965
			in Haren (Ems), Stadt									
	484	Z	der Gem. Vormeppen	1 042	-	1 042	-	1 159	-	1 159	-	1. 7.1967
			Meppen, Stadt	11 764	-	11 764	-	14 924	-	14 924	-	
			zu Meppen, Stadt	-	+	12 806	12 806	-	+	16 083	16 083	
	485	Z	der Gem. Groß Hesepe	1 296	-	1 296	-	1 915	-	1 915	-	1. 7.1968
			Klein Hesepe	372	-	372	-	504	-	504	-	
			zu Groß Hesepe	-	+	1 668	1 668	-	+	2 419	2 419	
	486	Z	der Gem. Schoninghsdorf	1 249	-	1 249	-	1 383	-	1 383	-	1. 7.1968
			Twist	1 831	-	1 831	-	2 835	-	2 835	-	
			zu Twist	-	+	3 080	3 080	-	+	4 218	4 218	
5 37 Landkreis Osnabrück	487	NA	Rothenfelde, Bad									10. 4.1963
			in Bad Rothenfelde									
	488	V	Iburg, Stadt									5.10.1967
			in Bad Iburg, Stadt									
	489	Z	der Gem. Belm	1 413	-	1 413	-	1 713	-	1 713	-	1. 7.1968
			Powe	1 669	-	1 669	-	1 701	-	1 701	-	
			zu Belm	-	+	3 082	3 082	-	+	3 414	3 414	
	490	Z	der Gem. Altenhagen	1 369	-	1 369	-	1 325	-	1 325	-	1. 7.1968
			Mentrup	1 586	-	1 586	-	1 651	-	1 651	-	
			Hagen am Teutoburger Wald	2 368	-	2 368	-	2 593	-	2 593	-	
			zu Hagen am Teutoburger Wald	-	+	5 323	5 323	-	+	5 569	5 569	
	491	Z	der Gem. Georgsmarienhütte	6 269	-	6 269	-	6 636	-	6 636	-	1. 1.1970
			Harderberg	1 460	-	1 460	-	1 744	-	1 744	-	
			Holsten - Mundrup	773	-	773	-	726	-	726	-	
			Kloster Oesede	3 638	-	3 638	-	4 045	-	4 045	-	
			Oesede	6 564	-	6 564	-	8 177	-	8 177	-	
			zu Georgsmarienhütte	-	+	18 704	18 704	-	+	21 328	21 328	
	492	Z	der Gem. Bissendorf	1 444	-	1 444	-	1 278	-	1 278	-	1. 1.1970
			Natbergen	1 001	-	1 001	-	996	-	996	-	
			Uphausen - Eistrup	575	-	575	-	468	-	468	-	
			Wersche	443	-	443	-	383	-	383	-	
			zu Bissendorf	-	+	3 463	3 463	-	+	3 125	3 125	
	493	Z	der Gem. Glane - Visbeck	1 520	-	1 520	-	1 361	-	1 361	-	1. 1.1970
			Ostenfelde	1 017	-	1 017	-	974	-	974	-	
			Sentrup	679	-	679	-	487	-	487	-	
			zu Glane	-	+	3 216	3 216	-	+	2 822	2 822	
	494	Z	der Gem. Himmbergen	218	-	218	-	154	-	154	-	1. 1.1970
			Holte - Sunsbeck	749	-	749	-	621	-	621	-	
			Nemden	674	-	674	-	483	-	483	-	
			zu Holte	-	+	1 641	1 641	-	+	1 258	1 258	
	495	Z	der Gem. Astrup	191	-	191	-	164	-	164	-	1. 1.1970
			Grambergen	495	-	495	-	292	-	292	-	
			Krevinhausen	391	-	391	-	268	-	268	-	
			zu Waldmark	-	+	1 077	1 077	-	+	724	724	
	496	E	der Gem. Aschen	1 170	-	1 170	-	864	-	864	-	1. 1.1970
			Erpen	1 514	-	1 514	-	1 547	-	1 547	-	
			Nolle	642	-	642	-	622	-	622	-	
			in Dissen, Stadt	4 340	+	3 326	7 666	4 355	+	3 033	7 388	

2. Systematisches Verzeichnis der Namens- und Grenzänderungen von Gemeinden

Kreisfreie Stadt, Landkreis	Nr	Art der Änderung und betroffene Gemeinden	Wohnbevölkerung am						Wirkungs- datum		
			13.9.1950			6.6.1961					
			vor der Änderung	Zu- (+) bzw. Ab- nahme (-)	nach der Änderung	vor der Änderung	Zu- (+) bzw. Ab- nahme (-)	nach der Änderung			
1	2	3	4	5	6	7	8	9	10		
03 Niedersachsen											
5 Reg. - Bez. Osnabrück											
5 37 Landkreis Osnabrück	497	Z der Gem. Hardensetten	730	—	730	—	660	—	660	1. 1.1970	
		Laer	1 648	—	1 648	—	1 631	—	1 631		
		Muschen	1 107	—	1 107	—	816	—	816		
		Westerwiede	656	—	656	—	495	—	495		
		Winkelsetten	574	—	574	—	398	—	398		
	498	zu Laer	—	+	4 715	4 715	—	+	4 000	4 000	
		E der Gem. Aschendorf	1 065	—	1 065	—	843	—	843	1. 1.1970	
		Strang	1 134	—	1 134	—	845	—	845		
		in Bad Rothenfelde	2 675	+	2 199	4 874	2 713	+	1 688		4 401
		499	A der Gem. Holzhausen	4 161	—	4 161	—	5 643	—	5 643	7. 3.1970
	T nach Georgsmarienhütte		18 704	+	2 068	20 772	21 328	+	2 446	23 774	
	5 11 Kreisfreie Stadt Osnabrück		Osnabrück, Stadt	109 538	+	2 093	111 631	138 658	+	3 197	141 855
Änderung der Kreisgrenze			117 534	—	2 093	115 441	120 883	—	3 197	117 686	7. 3.1970
5 38 Landkreis Wittlage	501	NA Essen, Bad								10. 4.1963	
		in Bad Essen									
5 Reg. - Bez. Osnabrück	502	Änderung der Reg. - Bez. - Grenze	680 685	+	8	680 693	710 676	+	8	710 684	1. 8.1963
6 Reg. - Bez. Aurich											
6 32 Landkreis Leer	503	F Leer, Stadt								31. 1.1963	
		in Leer (Ostfriesland) Stadt									
	504	V Bunde								28. 6.1963	
		in Bunde, Flecken									
	505	E Veenhuser Königsmoor, gemfr. Gebiet	69	—	69	—	54	—	54	1. 7.1963	
		in Logabirum	1 131	+	69	1 200	1 036	+	54		1 090
	506	E Stapelermoor, gemfr. Gebiet	201	—	201	—	310	—	310	1. 6.1964	
		in Meinersfehn	237	+	201	438	183	+	310		493
	507	E der Gem. Heisfelde	3 346	—	3 346	—	3 941	—	3 941	1. 7.1968	
		Loga	4 544	—	4 544	—	5 009	—	5 009		—
			in Leer (Ostfriesland), Stadt	20 643	+	7 890	28 533	20 524	+	8 950	29 474
			508	Z der Gem. Holtermoor	1 286	—	1 286	—	1 067	—	1 067
Ostrhauderfehn	2 889	—		2 889	—	2 770	—	2 770	—		
		zu Ostrhauderfehn	—	+	4 175	4 175	—	+	3 837	3 837	
6 33 Landkreis Norden	509	V Dornum								17. 4.1962	
		in Dornum, Flecken									
	510	V Greetsiel								28. 6.1963	
		in Greetsiel, Flecken									
	511	V Marienhäfe								28. 6.1963	
		in Marienhäfe, Flecken									
512	V Nesse								28. 6.1963		
	in Nesse, Flecken										
513	V Pewsum								28. 6.1963		
	in Pewsum, Flecken										
6 34 Landkreis Wittmund	514	T von Seriem	688	—	95	593	594	—	165	429	1. 1.1963
		nach Neuharlingersiel	291	+	95	386	175	+	165	340	
	515	Z der Gem. Neuharlingersiel	386	—	386	—	340	—	340	1. 7.1968	
		Seriem	593	—	593	—	429	—	429		—
		zu Neuharlingersiel	—	+	979	979	—	+	769	769	
		516	Z der Gem. Berdum	661	—	661	—	428	—	428	1. 7.1968
	Carolinsiel		2 197	—	2 197	—	1 815	—	1 815	—	
			Funnix	1 084	—	1 084	—	797	—	797	—
			zu Harlesiel	—	+	3 942	3 942	—	+	3 040	3 040
	517	T von Westerbuere	573	—	573	—	415	—	415	1. 1.1970	
nach Westeraccumersiel		357	—	357	—	293	—	293			
7 Verw. - Bez. Braunschweig											
7 31 Landkreis Blankenburg	518	NA Zorge, Flecken								31. 1.1963	
		in Zorge									
	519	T von Braunlage, gemfr. Gebiet	—	—	—	56	—	14	42	1. 7.1964	
		nach Braunlage, Stadt	7 454	—	7 454	5 723	+	14	5 737		
2 41 Landkreis Zellerfeld	520	T Braunlage, Stadt	7 454	+	4	7 458	5 737	+	3	5 740	1. 1.1966
		von Sankt Andreasberg, Bergstadt	4 806	—	4	4 802	4 096	—	3	4 093	
2 41 Landkreis Zellerfeld	521	T von Braunlage, gemfr. Gebiet	—	—	—	42	—	3	39	1. 1.1966	
		nach Sankt Andreasberg, Bergstadt	4 802	—	4 802	4 093	+	3	4 096		
	522	Änderung der Kreisgrenze	17 215	+	4	17 219	14 287	—	14 287	1. 1.1966	
	523	T von gemfr. Gebiet Braunschweig	—	—	—	39	—	18	21	1. 1.1970	
		nach Braunlage, Stadt	7 458	—	7 458	5 740	+	18	5 758		

2. Systematisches Verzeichnis der Namens- und Grenzänderungen von Gemeinden

Kreisfreie Stadt, Landkreis	Nr	Art der Änderung und betroffene Gemeinden	Wohnbevölkerung am						Wirkungs- datum	
			13.9.1950			6.6.1961				
			vor der Änderung	Zu- (+) bzw. Ab- nahme (-)	nach der Änderung	vor der Änderung	Zu- (+) bzw. Ab- nahme (-)	nach der Änderung		
1	2	3	4	5	6	7	8	9	10	
03 Niedersachsen										
7 Verw. - Bez Braunschweig										
7 32 Landkreis Braunschweig	524	T von Essinghausen	944	—	944	916	—	9	907	1. 1.1963
2 40 Landkreis Peine		nach Peine, Stadt	27 405	—	27 405	29 879	+	9	29 888	
	525	Änderung der Kreisgrenze	72 174	—	72 174	72 691	—	9	72 682	1 1.1963
	526	NA Klein Stockheim in Stockheim bei Braunschweig								9. 8.1963
	527	T von Vechelde	2 475	—	2 475	2 297	—	55	2 242	1. 7.1965
		nach Vechelade	471	—	471	430	+	55	485	
	528	Z der Gem. Wendeburg	1 378	— 1 378	—	1 137	— 1 137	—	—	1. 7.1968
		Wendezelle	943	— 943	—	697	— 697	—	—	
		Zweidorf	1 008	— 1 008	—	839	— 839	—	—	
		zu Wendeburg	—	+ 3 329	3 329	—	+ 2 673	2 673	—	
7 33 Landkreis Gandersheim	529	F Bornum								25. 9.1961
		in Bornum am Harz								
	530	NA Gandersheim, Bad, Stadt in Bad Gandersheim, Stadt								10. 4.1963
	531	F Wolfshagen in Wolfshagen im Harz								2 11.1965
	532	A der Gem. Herzog Julushütte	485	— 485	—	393	— 393	—	—	1. 1.1970
		T nach Astfeld	1 828	+ 404	2 232	1 843	+ 325	2 168	—	
		Langelshaus, Stadt	6 804	+ 81	6 885	6 385	+ 68	6 453	—	
	533	T von Astfeld	2 232	—	2 232	2 168	— 27	2 141	—	1. 1.1970
		nach Langelshaus, Stadt	6 885	—	6 885	6 453	+ 27	6 480	—	
		Neuwallmoden	463	+ 58	521	322	+ 52	374	—	1. 1.1970
7 36 Landkreis Wolfenbüttel	534	T von Sehlde	1 699	— 58	1 641	1 280	— 52	1 228	—	
	535	Änderung der Kreisgrenze	91 203	+ 58	91 261	75 939	+ 52	75 991	—	1 1.1970
7 35 Landkreis Helmstedt	536	T von Kastorf	535	— 2	533	858	— 2	856	—	1. 4.1962
3 13 Kreisfreie Stadt Wolfsburg		nach Wolfsburg, Stadt	25 422	+ 2	25 424	64 560	+ 2	64 562	—	
	537	Änderung der Kreisgrenze	126 950	— 2	126 948	119 384	— 2	119 382	—	1. 4.1962
	538	F Bornum								2. 8.1962
		in Bornum am Elm								
	539	T von Twiefelingen	889	— 7	882	638	— 7	631	—	1. 1.1963
		nach Solling	1 780	+ 7	1 787	1 242	+ 7	1 249	—	
7 36 Landkreis Wolfenbüttel	540	Z der Gem. Bundheim	6 226	— 6 226	—	5 744	— 5 744	—	—	1. 1.1963
		Schlewecke	1 694	— 1 694	—	1 581	— 1 581	—	—	
		zu Bundheim	—	+ 7 920	7 920	—	+ 7 325	7 325	—	
	541	T von Harzburg I, gemfr. Gebiet	—	—	—	—	—	—	—	1. 1.1963
		Harzburg II, gemfr. Gebiet	—	—	—	9	— 9	—	—	
		nach Harzburg, Bad, Stadt	13 233	—	13 233	11 201	+ 9	11 210	—	
	542	NA Harzburg, Bad, Stadt in Bad Harzburg, Stadt								10. 4.1963
7 33 Landkreis Gandersheim	543	T von Sehlde	1 699	— 58	1 641	1 280	— 52	1 228	—	1 1.1970
		nach Neuwallmoden	463	+ 58	521	322	+ 52	374	—	
		Änderung der Kreisgrenze	148 728	— 58	148 670	133 868	— 52	133 816	—	1. 1.1970
	544	T von Silum, gemfr. Gebiet	—	—	—	8	— 3	5	—	1. 1.1970
		nach Sehlde	1 641	—	1 641	1 228	+ 3	1 231	—	
7 Verw. - Bez Braunschweig	545	Änderung der Verw. - Bez.-Grenze	871 515	— 2	871 513	855 735	— 2	855 733	—	1. 4.1962
	546	Änderung der Verw. - Bez.-Grenze	871 513	—	871 513	855 733	— 9	855 724	—	1 1.1963
	547	Änderung der Verw. - Bez.-Grenze	871 513	+ 4	871 517	855 724	—	855 724	—	1. 1.1966
8 Verw. - Bez. Oldenburg										
8 31 Landkreis Ammerland	548	T von Cloppenburg, Stadt	13 822	— 86	13 736	15 214	— 80	15 134	—	1. 1.1962
		nach Cappeln	4 257	+ 86	4 343	3 377	+ 80	3 457	—	
	549	T von Wiefelstede	6 416	— 9	6 407	5 807	— 5	5 802	—	1. 8.1964
		nach Zwischenahn	18 371	+ 9	18 380	16 864	+ 5	16 869	—	
8 32 Landkreis Cloppenburg	550	F Cappeln								31. 1.1963
		in Cappeln (Oldenburg)								
	551	F Essen								31. 1.1963
		in Essen (Oldenburg)								
	552	F Lindern								31. 1.1963
		in Lindern (Oldenburg)								
	553	F Scharrel								31. 1.1963
		in Scharrel (Oldenburg)								
8 33 Landkreis Friesland	554	F Hohenkirchen								31. 1.1963
		in Hohenkirchen (Oldenburg)								
8 34 Landkreis Oldenburg (Oldenburg)	555	F Hasbergen								31. 1.1963
		in Hasbergen (Oldenburg)								
	556	F Hude								31. 1.1963
		in Hude (Oldenburg)								

2. Systematisches Verzeichnis der Namens- und Grenzänderungen von Gemeinden

Kreisfreie Stadt, Landkreis	Nr	Art der Änderung und betroffene Gemeinden	Wohnbevölkerung am						Wirkungs- datum
			13.9.1950			6.6.1961			
			vor der Änderung	Zu- (+) bzw. Ab- nahme (-)	nach der Änderung	vor der Änderung	Zu- (+) bzw. Ab- nahme (-)	nach der Änderung	
1	2	3	4	5	6	7	8	9	10

03 Niedersachsen

8 Verw. - Bez. Oldenburg

8 35 Landkreis Vechta	557	F Lohne, Stadt							31. 1.1963
		in Lohne (Oldenburg), Stadt							
	558	F Neuenkirchen							31. 1.1963
		in Neuenkirchen (Oldenburg)							
	559	F Steinfeld							31. 1.1963
		in Steinfeld (Oldenburg)							
03 Land Niedersachsen	560	Änderung der Landesgrenze	6 797 379	+	8 6 797 387	6 640 855	+	8 6 640 863	1. 8.1963
	561	Änderung der Landesgrenze	6 797 387	-	28 6 797 359	6 640 863	-	64 6 640 799	1. 7.1968
	562	Änderung der Landesgrenze	6 797 359	-	84 6 797 275	6 640 799	-	81 6 640 718	1.10.1969

05 Nordrhein Westfalen

1/2 Reg. - Bez. Düsseldorf

2 13 Kreisfreie Stadt Essen		Essen, Stadt	605 411	+	24 605 435	726 550	+	30 726 580	1. 1.1967
6 13 Kreisfreie Stadt Gelsen- kirchen	564	T von Gelsenkirchen, Stadt	315 460	-	24 315 436	382 689	-	30 382 659	
	565	T von Essen, Stadt	605 435	-	147 605 288	726 580	-	183 726 397	1. 1.1967
6 13 Kreisfreie Stadt Gelsen- kirchen		nach Gelsenkirchen, Stadt	315 436	+	147 315 583	382 659	+	183 382 842	
9 34 Ennepe - Ruhr - Kreis	566	E Essen, Stadt	605 288	+	5 344 610 632	726 397	+	6 087 732 484	1. 1.1970
		der Gem. Altendorf	5 344	-	5 344	6 087	-	6 087	-
1 14 Kreisfreie Stadt Krefeld		Krefeld, Stadt	171 875	+	785 172 660	213 104	+	861 213 965	1. 1.1970
1 35 Kreis Kempen - Krefeld	567	T von Willich	10 869	-	776 10 093	11 776	-	859 10 917	
		Vorst	5 205	-	9 5 196	5 385	-	2 5 383	
1 15 Kreisfreie Stadt Leverkusen		Leverkusen, Stadt	65 531	+	25 65 556	94 641	+	33 94 674	1. 1.1969
1 39 Rhein - Wupper - Kreis	568	T von Opladen, Stadt	25 923	-	25 25 898	34 204	-	33 34 171	
	569	T von Leverkusen, Stadt	65 556	-	65 556	94 674	-	480 94 194	1. 1.1969
1 39 Rhein - Wupper - Kreis		nach Opladen, Stadt	25 898	-	25 898	34 171	+	480 34 651	
1 18 Kreisfreie Stadt Neuss	570	NA Neuß, Stadt							24. 3.1970
		in Neuss, Stadt							
1 23 Kreisfreie Stadt Viersen	571	U der kreisfreien Stadt Viersen	36 974	-	36 974	41 890	-	41 890	1. 1.1970
1 35 Kreis Kempen - Krefeld		in Kreis Kempen - Krefeld							
1 24 Kreisfreie Stadt Wuppertal		Wuppertal, Stadt	363 224	+	579 363 803	420 711	+	638 421 349	1. 1.1970
9 34 Ennepe - Ruhr - Kreis	572	T von Linderhausen	529	-	246 283	503	-	234 269	
		Haßlinghausen	821	-	333 488	996	-	404 592	
2 31 Kreis Dinslaken	573	NA Voerde/Niederrhein							16. 6.1965
		in Voerde (Niederrhein)							
1/2 32 Kreis Düsseldorf - Mettmann	574	V Erkrath							7. 4.1966
		in Erkrath, Stadt							
	575	Z der Gem. Homberg - Bracht - Bellscheidt	1 500	-	1 500	1 880	-	1 880	1. 4.1967
		Meiersberg	817	-	817	728	-	728	-
		zu Homberg - Meiersberg	-	+	2 317 2 317	-	+	2 608 2 608	
		Langenberg, Stadt	14 796	+	1 269 16 065	15 549	+	1 284 16 833	1. 1.1970
9 34 Ennepe - Ruhr - Kreis	576	T von Niederelfringhausen	72	-	72	60	-	60	-
		Winz	1 197	-	1 197	1 224	-	1 224	-
	577	Änderung der Kreisgrenze	244 885	+	1 269 246 154	317 846	+	1 284 319 130	1. 1.1970
		von den Niederlanden							
2 33 Kreis Geldern	578	T nach Straelen, Stadt	8 776	+	4 8 780	8 632	+	6 8 638	1. 8.1963
		von den Niederlanden							
	579	T nach Walbeck	3 152	+	8 3 160	2 995	+	2 2 997	1. 8.1963
	580	Änderung der Kreisgrenze	72 975	+	12 72 987	80 447	+	8 80 455	1. 8.1963
	581	Z der Gem. Geldern, Stadt	7 503	-	7 503	10 209	-	10 209	1. 7.1969
		Kapellen	2 104	-	2 104	2 157	-	2 157	-
		Pont	1 146	-	1 146	1 216	-	1 216	-
		Veert	1 502	-	1 502	2 166	-	2 166	-
		Walbeck	3 160	-	3 160	2 997	-	2 997	-
	T	von Nienkerk	130	-	130	160	-	160	-
		Vernum	1 914	-	1 728 186	1 911	-	1 726 185	
		zu Geldern, Stadt	-	+	17 273 17 273	-	+	20 631 20 631	
	582	Z der Gem. Kevelaer, Stadt	10 556	-	10 556	11 878	-	11 878	1. 7.1969
		Kleinkevelaer	89	-	89	112	-	112	-
		Twisteden	975	-	975	1 010	-	1 010	-
		Wetten	1 994	-	1 994	2 002	-	2 002	-
		Kervendonk	679	-	679	714	-	714	-
		Kervenheim	665	-	665	781	-	781	-
		Winnekendonk	2 073	-	2 073	2 415	-	2 415	-
		zu Kevelaer, Stadt	-	+	17 031 17 031	-	+	18 912 18 912	
	583	Z der Gem. Straelen, Stadt	8 780	-	8 780	8 638	-	8 638	1. 7.1969
		Herongen	1 303	-	1 303	1 426	-	1 426	-
		zu Straelen, Stadt	-	+	10 083 10 083	-	+	10 064 10 064	

2. Systematisches Verzeichnis der Namens- und Grenzänderungen von Gemeinden

Kreisfreie Stadt, Landkreis	Nr	Art der Änderung und betroffene Gemeinden	Wohnbevölkerung am						Wirkungs- datum
			13.9.1950			6.6.1961			
			vor der Änderung	Zu- (+) bzw. Ab- nahme (-)	nach der Änderung	vor der Änderung	Zu- (+) bzw. Ab- nahme (-)	nach der Änderung	
1	2	3	4	5	6	7	8	9	10
05 Nordrhein - Westfalen									
1/2 Reg - Bez. Düsseldorf									
2 33 Kreis Geldern	584	Z der Gem. Aldekerk	2 572	- 2 572	-	2 628	- 2 628	-	1. 7.1969
		Stenden	1 232	- 1 232	-	1 238	- 1 238	-	
		Eyll	1 076	- 1 076	-	907	- 907	-	
	T	von Nieukerk	3 921	- 3 791	130	4 256	- 4 096	160	
		Vernum	186	- 186	-	185	- 185	-	
		zu Kerken	-	+ 8 857	8 857	-	+ 9 054	9 054	
	585	Z der Gem. Issum	4 722	- 4 722	-	4 594	- 4 594	-	1. 7.1969
		Sevelen	3 092	- 3 092	-	3 427	- 3 427	-	
		zu Issum	-	+ 7 814	7 814	-	+ 8 021	8 021	
	586	Z der Gem. Wachtendonk	3 409	- 3 409	-	3 597	- 3 597	-	1. 7.1969
		Wankum	2 050	- 2 050	-	2 096	- 2 096	-	
		zu Wachtendonk	-	+ 5 459	5 459	-	+ 5 693	5 693	
1 34 Kreis Grevenbroich	587	F Kapellen							6. 8.1962
		in Kapellen (Erft)							
	588	E der Gem. Elften	927	- 927	-	742	- 742	-	1. 8.1964
		in Grevenbroich, Stadt	15 302	+ 927	16 229	21 955	+ 742	22 697	
	589	T von Grevenbroich, Stadt	16 229	- 4	16 225	22 697	- 4	22 693	1. 8.1964
		nach Gustorf	4 146	+ 4	4 150	5 383	+ 4	5 387	
	590	Z der Gem. Dormagen	8 939	- 8 939	-	14 217	- 14 217	-	1. 7.1969
		Hackenbroich	2 421	- 2 421	-	3 094	- 3 094	-	
		zu Dormagen, Stadt	-	+ 11 360	11 360	-	+ 17 311	17 311	
	591	Z der Gem. Frimmersdorf	1 805	- 1 805	-	2 999	- 2 999	-	1. 7.1969
		Neurath	1 774	- 1 774	-	2 043	- 2 043	-	
		zu Frimmersdorf	-	+ 3 579	3 579	-	+ 5 042	5 042	
1 35 Kreis Kempen - Krefeld	592	Z der Gem. Buderich	9 917	- 9 917	-	14 450	- 14 450	-	1. 1.1970
		Ilverich	398	- 398	-	331	- 331	-	
		Langst - Kierst	518	- 518	-	493	- 493	-	
		Lank - Latum	4 327	- 4 327	-	5 946	- 5 946	-	
		Nierst	515	- 515	-	679	- 679	-	
		Ossum - Bossinghoven	759	- 759	-	927	- 927	-	
		Strump	771	- 771	-	1 351	- 1 351	-	
	T	von Osterath	5 526	- 5 505	21	7 748	- 7 729	19	
		zu Meerbusch, Stadt	-	+ 22 710	22 710	-	+ 31 906	31 906	
	593	Änderung der Kreisgrenze	143 641	+ 12 793	156 434	177 911	+ 17 456	195 367	1. 1.1970
1 35 Kreis Kempen - Krefeld	594	R Kempen - Niederrhein, Stadt							-
		in Kempen (Niederrhein), Stadt							
	595	V Lobberich							27. 7.1964
		in Lobberich, Stadt							
	596	Z der Gem. Bracht	4 298	- 4 298	-	4 753	- 4 753	-	1. 1.1970
		Bruggen	4 421	- 4 421	-	5 233	- 5 233	-	
	T	von Kaldenkirchen, Stadt	2	- 2	-	3	- 3	-	
		Breyell	13	- 13	-	12	- 12	-	
		zu Bruggen	-	+ 8 734	8 734	-	+ 10 001	10 001	
	597	N der Gem. Grefrath	-	+ 11 938	11 938	-	+ 12 693	12 693	1. 1.1970
	T	von Grefrath b. Krefeld	6 615	- 6 573	42	7 208	- 7 161	47	
		Oedt	5 598	- 5 247	351	5 775	- 5 414	361	
		Suchteln, Stadt	78	- 78	-	75	- 75	-	
		Hinsbeck	35	- 35	-	37	- 37	-	
		Lobberich, Stadt	5	- 5	-	6	- 6	-	
	598	Z der Gem. Kempen (Niederrhein), Stadt	11 285	- 11 285	-	12 937	- 12 937	-	1. 1.1970
		Sankt Hubert	4 790	- 4 790	-	5 320	- 5 320	-	
		Huls	11 628	- 11 628	-	12 318	- 12 318	-	
		Schmalbroich	1 694	- 1 694	-	1 445	- 1 445	-	
		Tonisberg	1 519	- 1 519	-	1 479	- 1 479	-	
	T	von Sankt Tonis	354	- 354	-	386	- 386	-	
		Vorst	72	- 63	9	68	- 66	2	
		zu Kempen, Stadt	-	+ 31 333	31 333	-	+ 33 951	33 951	
	599	Z der Gem. Waldniel	7 479	- 7 479	-	7 924	- 7 924	-	1. 1.1970
		Amern	5 173	- 5 173	-	5 182	- 5 182	-	
		zu Schwalmthal	-	+ 12 652	12 652	-	+ 13 106	13 106	
	600	Z der Gem. Leuth	1 607	- 1 607	-	1 600	- 1 600	-	1. 1.1970
		Kaldenkirchen, Stadt	7 137	- 7 135	2	8 263	- 8 260	3	
		Lobberich, Stadt	9 384	- 9 284	100	10 112	- 10 003	109	
		Breyell	7 590	- 7 577	13	8 316	- 8 304	12	
		Hinsbeck	3 542	- 3 507	35	3 691	- 3 654	37	
	T	von Grefrath b. Krefeld	42	- 42	-	47	- 47	-	
		Suchteln, Stadt	202	- 124	78	202	- 127	75	
		Boisheim	21	- 21	-	18	- 18	-	
		zu Nettetal, Stadt	-	+ 29 297	29 297	-	+ 32 013	32 013	

2. Systematisches Verzeichnis der Namens- und Grenzänderungen von Gemeinden

Kreisfreie Stadt, Landkreis	Nr	Art der Änderung und betroffene Gemeinden	Wohnbevölkerung am						Wirkungs- datum
			13 9 1950			6 6 1961			
			vor der Änderung	Zu- (+) bzw Ab- nahme (-)	nach der Änderung	vor der Änderung	Zu- (+) bzw Ab- nahme (-)	nach der Änderung	
1	2	3	4	5	6	7	8	9	10
05 Nordrhein - Westfalen									
1/2 Reg. - Bez. Düsseldorf									
1 35 Kreis Kempen - Krefeld	601	N der Gem. Tonisvorst	—	+ 16 330	16 330	—	+ 17 467	17 467	1. 1.1970
	Z	Sankt Tonis	11 437	— 11 083	354	12 407	— 12 021	386	
		Vorst	5 205	— 5 115	90	5 385	— 5 297	88	
	T	von Anrath	54	— 54	—	58	— 58	—	
		Neersen	110	— 67	43	123	— 74	49	
		Oedt	11	— 11	—	17	— 17	—	
1 23 Kreisfreie Stadt Viersen	602	E der kreisfreien Stadt Viersen							
	603	Änderung der Kreisgrenze	185 782	+ 36 974	222 756	206 079	+ 41 890	247 969	1. 1.1970
	604	Z der Gem. Viersen, Stadt	36 974	— 36 974	—	41 890	— 41 890	—	1. 1.1970
		Dulken, Stadt	18 853	— 18 853	—	20 922	— 20 992	—	
		Suchteln, Stadt	13 656	— 13 454	202	15 126	— 14 924	202	
		Boisheim	1 495	— 1 474	21	1 560	— 1 542	18	
	T	von Oedt	351	— 340	11	361	— 344	17	
		Neersen	43	— 43	—	49	— 49	—	
		Lobberich, Stadt	100	— 95	5	109	— 103	6	
		zu Viersen, Stadt	—	+ 71 233	71 233	—	+ 79 774	79 774	
	605	N der Gem. Willich, Stadt	—	+ 27 661	27 661	—	+ 30 647	30 647	1. 1.1970
	Z	Willich	10 093	— 10 093	—	10 917	— 10 917	—	
		Anrath	7 326	— 7 272	54	8 116	— 8 058	58	
		Neersen	4 177	— 4 067	110	4 642	— 4 519	123	
		Schiefbahn	6 190	— 6 190	—	7 114	— 7 114	—	
	T	von Vorst	90	— 18	72	88	— 20	68	
		Osterath	5 526	— 21	5 505	7 748	— 19	7 729	
	606	T von Vorst	9	— 9	—	2	— 2	—	1. 1.1970
		Willich	10 869	— 776	10 093	11 776	— 859	10 917	
1 14 Kreisfreie Stadt Krefeld		nach Krefeld, Stadt	171 775	+ 785	172 660	213 104	+ 861	213 965	
	607	Änderung der Kreisgrenze	222 756	— 785	221 971	247 969	— 861	247 108	1. 1.1970
1 34 Kreis Grevenbroich	608	U von 6 Gemeinden und Gebietsteilen in Kreis Grevenbroich	12 793	— 12 793	—	17 456	— 17 456	—	1. 1.1970
	609	Änderung der Kreisgrenze	221 971	— 12 793	209 178	247 108	— 17 456	229 652	1. 1.1970
1 36 Kreis Kleve	610	NA Emmericher - Eyland in Emmericher Eyland							28. 2.1963
		von den Niederlanden							
	611	T nach Wyler	292	+ 225	517	405	+ 68	473	1. 8.1963
	612	Änderung der Kreisgrenze	88 927	+ 225	89 152	99 158	+ 68	99 226	1. 8.1963
	613	Z der Gem. Kranenburg	4 813	— 4 813	—	5 387	— 5 387	—	1 7 1969
		Wyler	517	— 517	—	473	— 473	—	
		Zyfflich	447	— 447	—	473	— 473	—	
		Mehr	615	— 615	—	520	— 520	—	
		Niel	302	— 302	—	264	— 264	—	
		zu Kranenburg	—	+ 6 694	6 694	—	+ 7 117	7 117	
	614	Z der Gem. Kleve, Stadt	17 825	— 17 825	—	21 483	— 21 483	—	1. 7 1969
		Materborn	3 941	— 3 941	—	4 300	— 4 300	—	
		Donsbruggen	1 044	— 1 044	—	1 078	— 1 078	—	
		Keeken	1 335	— 1 335	—	1 229	— 1 229	—	
		Rindern	1 823	— 1 823	—	1 780	— 1 780	—	
		Wardhausen	255	— 255	—	154	— 154	—	
		Brienen	380	— 380	—	431	— 431	—	
		Griethausen	1 255	— 1 255	—	1 120	— 1 120	—	
		Kellen	6 772	— 6 772	—	6 567	— 6 567	—	
		Salmorth	422	— 422	—	311	— 311	—	
		Warbeyen	795	— 795	—	751	— 751	—	
	T	von Hau	4	— 4	—	16	— 16	—	
		Schneppenbaum	72	— 72	—	164	— 164	—	
		Reichswalde	317	— 273	44	983	— 891	92	
		zu Kleve, Stadt	—	+ 36 196	36 196	—	+ 40 275	40 275	
	615	Z der Gem. Huisberden	349	— 349	—	295	— 295	—	1 7.1969
		Louisendorf	645	— 645	—	608	— 608	—	
		Till - Moyland	939	— 939	—	929	— 929	—	
		Hau	4 734	— 4 730	4	7 218	— 7 202	16	
		Schneppenbaum	2 975	— 2 903	72	3 068	— 2 904	164	
	T	von Reichswalde	44	— 44	—	92	— 92	—	
		zu Bedburg - Hau	—	+ 9 610	9 610	—	+ 12 030	12 030	
	616	Z der Gem. Altkalkar	1 005	— 1 005	—	1 398	— 1 398	—	1. 7.1969
		Appeldorn	1 621	— 1 621	—	1 510	— 1 510	—	
		Bylerward	124	— 124	—	97	— 97	—	
		Grieth	933	— 933	—	840	— 840	—	
		Hauselaer	176	— 176	—	125	— 125	—	
		Honnepel	618	— 618	—	541	— 541	—	
		Kalkar, Stadt	2 455	— 2 455	—	2 420	— 2 420	—	
		Neulouisendorf	358	— 358	—	346	— 346	—	
		Niedermormter	735	— 735	—	709	— 709	—	
		Wissel	959	— 959	—	955	— 955	—	
		Wisselward	98	— 98	—	92	— 92	—	
		Emmericher Eyland	223	— 223	—	179	— 179	—	
		zu Kalkar, Stadt	—	+ 9 305	9 305	—	+ 9 212	9 212	

2. Systematisches Verzeichnis der Namens- und Grenzänderungen von Gemeinden

Kreisfreie Stadt, Landkreis	Nr	Art der Änderung und betroffene Gemeinden	Wohnbevölkerung am						Wirkungs- datum
			13.9.1950			6.6.1961			
			vor der Änderung	Zu- (+) bzw. Ab- nahme (-)	nach der Änderung	vor der Änderung	Zu- (+) bzw. Ab- nahme (-)	nach der Änderung	
1	2	3	4	5	6	7	8	9	10
05 Nordrhein - Westfalen									
1/2 Reg. - Bez. Düsseldorf									
1 36 Kreis Kleve	617	Z der Gem. Goch, Stadt	12 989	- 12 989	-	15 195	- 15 195	-	1. 7.1969
		Pfalzdorf	3 688	- 3 688	-	3 839	- 3 839	-	
		Asperden	1 497	- 1 497	-	1 549	- 1 549	-	
		Hassum	1 067	- 1 067	-	1 164	- 1 164	-	
		Hommersum	428	- 428	-	432	- 432	-	
		Hulm	617	- 617	-	645	- 645	-	
		Kessel	1 084	- 1 084	-	1 120	- 1 120	-	
		Nierswalde	357	- 357	-	745	- 745	-	
		zu Goch, Stadt	-	+ 21 727	21 727	-	+ 24 689	24 689	
	618	Z der Gem. Keppeln	1 341	- 1 341	-	1 271	- 1 271	-	1. 7.1969
		Uedem	2 988	- 2 988	-	3 581	- 3 581	-	
		Uedemerbruch	717	- 717	-	583	- 583	-	
		Uedemerfeld	574	- 574	-	468	- 468	-	
		zu Uedem	-	+ 5 620	5 620	-	+ 5 903	5 903	
2 37 Kreis Moers	619	NA Orsoy, Land							28. 2.1963
		in Orsoy - Land							
	620	NA Rheinberg (Rheinland), Stadt							22.12.1965
		in Rheinberg, Stadt							
	621	Z der Gem. Alpen, Flecken	3 438	- 3 438	-	4 150	- 4 150	-	1. 7. 1969
		Menzelen	2 464	- 2 464	-	2 880	- 2 880	-	
		Veen	2 020	- 2 020	-	1 892	- 1 892	-	
		zu Alpen	-	+ 7 922	7 922	-	+ 8 922	8 922	
	622	E der Gem. Birten	1 205	- 1 205	-	1 287	- 1 287	-	1. 7.1969
		Marienbaum	2 597	- 2 597	-	3 117	- 3 117	-	
		Wardt	2 417	- 2 417	-	2 323	- 2 323	-	
		in Xanten, Stadt	5 053	+ 6 219	11 272	6 446	+ 6 727	13 173	
	623	Z der Gem. Hamb	823	- 823	-	870	- 870	-	1. 7.1969
		Labbeck	2 003	- 2 003	-	1 939	- 1 939	-	
		Sonsbeck, Flecken	2 216	- 2 216	-	2 534	- 2 534	-	
		zu Sonsbeck	-	+ 5 042	5 042	-	+ 5 343	5 343	
	624	Z der Gem. Rheurdt	2 382	- 2 382	-	2 371	- 2 371	-	1. 7. 1969
		Schaephuysen	2 003	- 2 003	-	1 868	- 1 868	-	
		zu Rheurdt	-	+ 4 385	4 385	-	+ 4 239	4 239	
1/2 38 Kreis Rees	625	NA Hurl							15. 7.1963
		in Empel							
		von den Niederlanden							
	626	E der Gem. Elten	-	+ 3 415	3 415	-	+ 3 317	3 317	1. 8.1963
	T	nach Huthum	1 716	+ 60	1 776	1 708	+ 40	1 748	
	627	Änderung der Kreisgrenze	76 954	+ 3 475	80 429	97 426	+ 3 357	100 783	1. 8.1963
	628	E der Gem. Bergswick	125	- 125	-	104	- 104	-	1. 7.1969
		Esserden	419	- 419	-	447	- 447	-	
		Reesereyland	21	- 21	-	14	- 14	-	
		Reeserward	78	- 78	-	87	- 87	-	
		Speldrop	101	- 101	-	83	- 83	-	
		Bienen	945	- 945	-	1 039	- 1 039	-	
		Grietherbusch	197	- 197	-	152	- 152	-	
		Grietherort	86	- 86	-	69	- 69	-	
		in Rees, Stadt	4 501	+ 1 972	6 473	5 530	+ 1 995	7 525	
	629	Z der Gem. Emmerich, Stadt	10 321	- 10 321	-	16 822	- 16 822	-	1. 7.1969
		Borghees	375	- 375	-	238	- 238	-	
		Huthum	1 776	- 1 776	-	1 748	- 1 748	-	
		Klein - Netterden	784	- 784	-	614	- 614	-	
		Dornick	381	- 381	-	308	- 308	-	
		Praest	994	- 994	-	1 087	- 1 087	-	
		Vrasselt	1 058	- 1 058	-	1 000	- 1 000	-	
		zu Emmerich, Stadt	-	+ 15 689	15 689	-	+ 21 817	21 817	
	630	Z der Gem. Wesel, Stadt	18 244	- 18 244	-	32 002	- 32 002	-	1. 7.1969
		Obrighoven - Lackhausen	4 719	- 4 719	-	4 525	- 4 525	-	
		Fluren	650	- 650	-	1 433	- 1 433	-	
		zu Wesel, Stadt	-	+ 23 613	23 613	-	+ 37 960	37 960	
1 39 Rhein - Wupper - Kreis	631	R Langenfeld (Rhld.), Stadt							—
		in Langenfeld (Rheinland), Stadt							
	632	R Leichlingen (Rhld.), Stadt							—
		in Leichlingen (Rheinland), Stadt							
	633	NA Bergisch - Neukirchen, Stadt							28. 2.1963
		in Bergisch Neukirchen, Stadt							
	634	T von Langenfeld (Rheinland), Stadt	23 215	- 89	23 126	33 290	- 152	33 138	1. 7.1963
		nach Leichlingen (Rheinland), Stadt	11 424	+ 89	11 513	14 340	+ 152	14 492	

2. Systematisches Verzeichnis der Namens- und Grenzänderungen von Gemeinden

Kreisfreie Stadt, Landkreis	Nr.	Art der Änderung und betroffene Gemeinden	Wohnbevölkerung am						Wirkungs- datum		
			13.9.1950			6.6.1961					
			vor der Änderung	Zu- (+) bzw. Ab- nahme (-)	nach der Änderung	vor der Änderung	Zu- (+) bzw. Ab- nahme (-)	nach der Änderung			
1	2	3	4	5	6	7	8	9	10		
05 Nordrhein - Westfalen											
1/2 Reg. - Bez. Düsseldorf											
1 39 Rhein - Wupper - Kreis	635	T von Opladen, Stadt	25 923	—	25	25 898	34 204	—	33	34 171	1. 1.1969
1 15 Kreisfreie Stadt Leverkusen		nach Leverkusen, Stadt	65 531	+	25	65 556	94 641	+	33	94 674	
1 15 Kreisfreie Stadt Leverkusen	636	T von Leverkusen, Stadt	65 556	—	65 556	94 674	—	480	94 194	1. 1.1969	
		nach Opladen, Stadt	25 898	—	25 898	34 171	+	480	34 651		
	637	Änderung der Kreisgrenze	148 952	—	25	148 927	183 636	+	447	184 083	1. 1.1969
1/2 Reg. - Bez. Düsseldorf	638	Änderung der Reg. - Bez. - Grenze	4 301 897	+	3 712	4 305 609	5 375 672	+	3 433	5 379 105	1. 8.1963
	639	Änderung der Reg. - Bez. - Grenze	4 305 609	—	123	4 305 486	5 379 105	—	153	5 378 952	1. 1.1967
	640	Änderung der Reg. - Bez. - Grenze	4 305 486	+	7 192	4 312 678	5 378 952	+	8 009	5 386 961	1. 1.1970
3 Reg. - Bez. Köln											
3 11 Kreisfreie Stadt Bonn	641	Z der Gem. Bonn, Stadt	115 394	—	115 394	—	143 850	—	143 850	—	1. 8.1969
3 32 Landkreis Bonn		Godesberg, Bad, Stadt	44 627	—	44 627	—	65 119	—	65 119	—	
		Buschdorf	487	—	487	—	657	—	657	—	
		Duisdorf	4 630	—	4 630	—	10 215	—	10 215	—	
		Ippendorf	1 883	—	1 883	—	3 515	—	3 515	—	
		Lengsdorf	2 265	—	2 265	—	3 990	—	3 990	—	
		Lessenich	804	—	804	—	1 522	—	1 522	—	
		Rottgen	910	—	910	—	2 192	—	2 192	—	
		Beuel, Stadt	24 507	—	24 507	—	31 550	—	31 550	—	
		Oberkassel (Siegkreis)	4 965	—	4 965	—	5 593	—	5 593	—	
3 37 Siegkreis	T	von Holzlar	1 029	—	1 006	23	2 336	—	2 282	54	
		Stieldorf	351	—	351	—	389	—	389	—	
		zu Bonn, Stadt	—	+	201 829	201 829	—	+	270 874	270 874	
3 32 Landkreis Bonn	642	NA Odekoven									28. 2.1963
		in Odekoven									
3 37 Siegkreis	643	T von Beuel, Stadt	24 730	—	223	24 507	31 836	—	286	31 550	1. 8.1969
		in Siegkreis									
3 11 Kreisfreie Stadt Bonn	644	U von 8 Gemeinden	80 113	—	80 113	—	118 760	—	118 760	—	1. 8.1969
		in Kreisfreie Stadt Bonn									
	645	Änderung der Kreisgrenze	142 898	—	80 113	62 785	193 741	—	118 760	74 981	1. 8.1969
	646	Z der Gem. Alfter	4 225	—	4 225	—	4 758	—	4 758	—	1. 8.1969
		Gielsdorf	783	—	783	—	846	—	846	—	
		Impekoven	481	—	481	—	674	—	674	—	
		Odekoven	951	—	951	—	1 550	—	1 550	—	
		Witterschlick	2 697	—	2 697	—	3 591	—	3 591	—	
		zu Alfter	—	+	9 137	9 137	—	+	11 419	11 419	
	647	Z der Gem. Bornheim	11 426	—	11 426	—	12 377	—	12 377	—	1. 8.1969
		Sechtem	8 155	—	8 155	—	9 163	—	9 163	—	
	T	von Hersel	4 879	—	3 438	1 441	6 749	—	4 725	2 024	
		zu Bornheim	—	+	23 019	23 019	—	+	26 265	26 265	
3 34 Kreis Köln	648	T von Hersel	1 441	—	1 441	—	2 024	—	2 024	—	1. 8.1969
		nach Wesseling									
	649	Änderung der Kreisgrenze	62 785	—	1 441	61 344	74 981	—	2 024	72 957	1. 8.1969
	650	Z der Gem. Buschhoven	831	—	831	—	1 097	—	1 097	—	1. 8.1969
		Essig	103	—	103	—	155	—	155	—	
		Heimerzheim	2 055	—	2 055	—	2 219	—	2 219	—	
		Ludendorf	442	—	442	—	389	—	389	—	
		Miel	498	—	498	—	542	—	542	—	
		Morenhoven	551	—	551	—	776	—	776	—	
		Odendorf	1 288	—	1 288	—	1 515	—	1 515	—	
		Ollheim	662	—	662	—	559	—	559	—	
3 33 Kreis Euskirchen		Straßfeld	341	—	341	—	325	—	325	—	
		zu Swisttal	—	+	6 771	6 771	—	+	7 577	7 577	
	651	Änderung der Kreisgrenze	61 344	+	341	61 685	72 957	+	325	73 282	1. 8.1969
	652	Z der Gem. Rheinbach, Stadt	5 472	—	5 472	—	7 660	—	7 660	—	1. 8.1969
		Flerzheim	1 056	—	1 056	—	1 173	—	1 173	—	
		Hilberath	236	—	236	—	260	—	260	—	
		Neukirchen	1 100	—	1 100	—	1 202	—	1 202	—	
		Niederdrees	341	—	341	—	330	—	330	—	
		Oberdrees	861	—	861	—	953	—	953	—	
		Queckenberg	447	—	447	—	458	—	458	—	
		Ramershoven	377	—	377	—	356	—	356	—	
		Todenfeld	101	—	101	—	131	—	131	—	
		Wormersdorf	1 237	—	1 237	—	1 419	—	1 419	—	
		zu Rheinbach, Stadt	—	+	11 228	11 228	—	+	13 942	13 942	
	653	Z der Gem. Altendorf	595	—	595	—	549	—	549	—	1. 8.1969
		Ersdorf	497	—	497	—	447	—	447	—	
		Luftelberg	562	—	562	—	715	—	715	—	
		Meckenheim, Stadt	2 391	—	2 391	—	3 275	—	3 275	—	
		Merl	305	—	305	—	323	—	323	—	
		zu Meckenheim, Stadt	—	+	4 350	4 350	—	+	5 309	5 309	

2. Systematisches Verzeichnis der Namens- und Grenzänderungen von Gemeinden

Kreisfreie Stadt, Landkreis	Nr	Art der Änderung und betroffene Gemeinden	Wohnbevölkerung am						Wirkungs- datum
			13.9.1950			6.6.1961			
			vor der Änderung	Zu- (+) bzw. Ab- nahme (-)	nach der Änderung	vor der Änderung	Zu- (+) bzw. Ab- nahme (-)	nach der Änderung	
1	2	3	4	5	6	7	8	9	10
05 Nordrhein - Westfalen									
3 Reg. - Bez. Köln									
3 32 Landkreis Bonn	654	Z der Gem. Berkum	625	- 625	-	818	- 818	-	1. 8.1969
		Gimmersdorf	393	- 393	-	365	- 365	-	
		Holzern	151	- 151	-	187	- 187	-	
		Ließem	324	- 324	-	419	- 419	-	
		Niederbachem	917	- 917	-	1 233	- 1 233	-	
		Oberbachem	469	- 469	-	497	- 497	-	
		Pech	480	- 480	-	1 099	- 1 099	-	
		Villip	1 197	- 1 197	-	1 390	- 1 390	-	
		Werthhoven	351	- 351	-	354	- 354	-	
		Zullighoven	117	- 117	-	155	- 155	-	
		Adendorf	1 004	- 1 004	-	1 057	- 1 057	-	
		Arzdorf	244	- 244	-	229	- 229	-	
		Fritzdorf	685	- 685	-	681	- 681	-	
		zu Wachtberg	-	+ 6 957	6 957	-	+ 8 484	8 484	
3 37 Rhein - Sieg - Kreis	655	U der neugebildeten Gemeinden	61 685	- 61 685	-	73 282	- 73 282	-	1. 8.1969
		in Rhein - Sieg - Kreis							
3 33 Kreis Euskirchen	656	T von Kreuzweingarten - Rheder	663	- 11	652	678	- 21	657	1.10.1964
		nach Stotzheim	2 018	+ 11	2 029	2 193	+ 21	2 214	
	657	T von Friesheim	1 378	-	1 378	1 380	- 7	1 373	1. 7.1966
		nach Weilerswist	2 512	-	2 512	3 317	+ 7	3 324	
	658	T von Vernich	1 681	-	1 681	1 821	- 20	1 801	1. 7.1966
		nach Weilerswist	2 512	-	2 512	3 324	+ 20	3 344	
	659	V Munstereifel, Stadt							21. 6.1967
		in Munstereifel, Bad, Stadt							
	660	Z der Gem. Zulpich, Stadt	4 143	- 4 143	-	4 880	- 4 880	-	1. 7.1969
		Bessenich	481	- 481	-	448	- 448	-	
		Nemmenich	625	- 625	-	655	- 655	-	
		Oberelvenich	249	- 249	-	194	- 194	-	
		Rovenich	304	- 304	-	361	- 361	-	
		Wichterich	1 508	- 1 508	-	1 439	- 1 439	-	
		Weiler in der Ebene	313	- 313	-	324	- 324	-	
		Durscheven	353	- 353	-	392	- 392	-	
		Enzen	582	- 582	-	546	- 546	-	
		Linzenich - Lovenich	516	- 516	-	439	- 439	-	
		Ulpenich	625	- 625	-	664	- 664	-	
		Langendorf	259	- 259	-	209	- 209	-	
		Merzenich	214	- 214	-	206	- 206	-	
		Sinzenich	1 023	- 1 023	-	988	- 988	-	
		zu Zulpich, Stadt	-	+ 11 195	11 195	-	+ 11 745	11 745	
	661	Z der Gem. Lechenich, Stadt	5 161	- 5 161	-	5 589	- 5 589	-	1. 7.1969
		Dorweiler	226	- 226	-	184	- 184	-	
		Erp	1 630	- 1 630	-	1 649	- 1 649	-	
		Pingsheim	486	- 486	-	428	- 428	-	
		Bliesheim	2 369	- 2 369	-	2 640	- 2 640	-	
		Kierdorf	1 622	- 1 622	-	1 769	- 1 769	-	
		Liblar	5 618	- 5 618	-	6 946	- 6 946	-	
		Dimerzheim	991	- 991	-	1 014	- 1 014	-	
		Gymnich	3 166	- 3 166	-	3 202	- 3 202	-	
		Borr	408	- 408	-	402	- 402	-	
		Friesheim	1 378	- 1 378	-	1 380	- 1 380	-	
		Niederberg	294	- 294	-	307	- 307	-	
4 32 Kreis Düren		Wissersheim	579	- 579	-	526	- 526	-	
		zu Erftstadt, Stadt	-	+ 23 928	23 928	-	+ 26 036	26 036	
	662	Änderung der Kreisgrenze	93 070	+ 579	93 649	102 553	+ 526	103 079	1. 7.1969
	663	Z der Gem. Weilerswist	2 512	- 2 512	-	3 317	- 3 317	-	1. 7.1969
		Lommersum	2 490	- 2 490	-	2 659	- 2 659	-	
		Metternich	872	- 872	-	1 118	- 1 118	-	
		Muggenhausen	465	- 465	-	376	- 376	-	
		Vernich	1 681	- 1 681	-	1 821	- 1 821	-	
		zu Weilerswist	-	+ 8 020	8 020	-	+ 9 291	9 291	
	664	Z der Gem. Euskirchen, Stadt	16 805	- 16 805	-	20 287	- 20 287	-	1. 7.1969
		Frauenberg	765	- 765	-	802	- 802	-	
		Elsig	509	- 509	-	482	- 482	-	
		Euenheim	685	- 685	-	822	- 822	-	
		Dorn - Esch	496	- 496	-	512	- 512	-	
		Flammersheim	1 346	- 1 346	-	1 435	- 1 435	-	
		Großbüllesheim	893	- 893	-	899	- 899	-	
		Kleinbüllesheim	545	- 545	-	695	- 695	-	
		Kuchenheim	2 371	- 2 371	-	2 420	- 2 420	-	
		Niederkastenholz	272	- 272	-	230	- 230	-	
		Palmersheim	622	- 622	-	620	- 620	-	
		Roitzheim	543	- 543	-	749	- 749	-	
		Schweinheim	342	- 342	-	290	- 290	-	
		Stotzheim	2 029	- 2 029	-	2 214	- 2 214	-	
		Weidesheim	411	- 411	-	408	- 408	-	
		Wuschheim	515	- 515	-	508	- 508	-	
		Billig	340	- 340	-	366	- 366	-	
		Kreuzweingarten - Rheder	652	- 652	-	657	- 657	-	
		Wißkirchen	723	- 723	-	702	- 702	-	
		Kirchheim	1 545	- 1 545	-	1 749	- 1 749	-	
		zu Euskirchen, Stadt	-	+ 32 409	32 409	-	+ 36 847	36 847	

2. Systematisches Verzeichnis der Namens- und Grenzänderungen von Gemeinden

Kreisfreie Stadt, Landkreis	Nr	Art der Änderung und betroffene Gemeinden	Wohnbevölkerung am						Wirkungs- datum
			13.9.1950			6.6.1961			
			vor der Änderung	Zu- (+) bzw. Ab- nahme (-)	nach der Änderung	vor der Änderung	Zu- (+) bzw. Ab- nahme (-)	nach der Änderung	
1	2	3	4	5	6	7	8	9	10

05 Nordrhein - Westfalen

3 Reg. - Bez. Köln

3 33 Kreis Euskirchen	665	Z	der Gem. Munstereifel, Bad, Stadt	3 923	- 3 923	-	4 248	- 4 248	-	1. 7.1969
			Effelsberg	551	- 551	-	528	- 528	-	
			Houwerath	1 006	- 1 006	-	1 056	- 1 056	-	
			Iversheim	880	- 880	-	958	- 958	-	
			Mahlberg	385	- 385	-	413	- 413	-	
			Mutscheid	1 450	- 1 450	-	1 454	- 1 454	-	
			Rupperath	371	- 371	-	381	- 381	-	
			Schonau	631	- 631	-	719	- 719	-	
			Eschweiler	237	- 237	-	272	- 272	-	
			Kalkar	119	- 119	-	111	- 111	-	
			Arloff	1 258	- 1 258	-	1 528	- 1 528	-	
4 36 Kreis Schleiden			Nothen	486	- 486	-	479	- 479	-	
			Hohn	289	- 289	-	352	- 352	-	
			zu Munstereifel, Bad, Stadt	-	+ 11 586	11 586	-	+ 12 499	12 499	
	666		Änderung der Kreisgrenze	93 649	+ 775	94 424	103 079	+ 831	103 910	1. 7.1969
	667	Z	der Gem. Kommern	2 306	- 2 306	-	2 496	- 2 496	-	1. 7.1969
			Antweiler	667	- 667	-	637	- 637	-	
			Lessenich - Rißdorf	602	- 602	-	581	- 581	-	
			Obergartzen	454	- 454	-	524	- 524	-	
			Satzvey - Firmenich	1 146	- 1 146	-	1 190	- 1 190	-	
			Schwerfen	988	- 988	-	1 089	- 1 089	-	
			Wachendorf	544	- 544	-	425	- 425	-	
			Weiler am Berge	238	- 238	-	225	- 225	-	
			zu Veytal	-	+ 6 945	6 945	-	+ 7 167	7 167	
3 37 Rhein - Sieg - Kreis	668	U	der Gem. Straßfeld in Rhein - Sieg - Kreis	341	- 341	-	325	- 325	-	1. 8.1969
	669		Änderung der Kreisgrenze	94 424	- 341	94 083	103 910	- 325	103 585	1. 8.1969
4 36 Kreis Schleiden	670	T	Munstereifel, Bad, Stadt	11 586	+ 2	11 588	12 499	+ 5	12 504	1. 4.1970
			von Nettersheim	5 044	- 2	5 042	5 114	- 5	5 109	
	671		Änderung der Kreisgrenze	94 083	+ 2	94 085	103 585	+ 5	103 590	1. 4.1970
3 34 Kreis Köln	672	E	der Gem. Berzdorf in Wesseling	2 002	- 2 002	-	3 125	- 3 125	-	1. 8.1961
				10 933	+ 2 002	12 935	16 875	+ 3 125	20 000	
	673	NA	Rondorf in Rodenkirchen (Bez. Köln)							26. 9.1961
	674	E	der Gem. Geyen in Brauweiler	867	- 867	-	783	- 783	-	1. 1.1964
				5 280	+ 867	6 147	6 742	+ 783	7 525	
3 32 Landkreis Bonn	675	T	Wesseling von Hersel	12 935	+ 1 441	14 376	20 000	+ 2 024	22 024	1. 8.1969
				4 879	- 1 441	3 438	6 749	- 2 024	4 725	
	676		Änderung der Kreisgrenze	147 310	+ 1 441	148 751	196 655	+ 2 024	198 679	1. 8.1969
3 35 Oberbergischer Kreis	677	T	von Gimborn	5 950	- 1 945	4 005	7 403	- 2 794	4 609	1. 7.1969
			Marlenheide	6 754	- 178	6 576	7 892	- 154	7 738	
			Denklingen	6 115	- 78	6 037	6 677	- 111	6 566	
			Wiehl	9 505	- 2 146	7 359	10 148	- 2 114	8 034	
			Bielstein (Rheinland)	8 738	- 1 112	7 626	9 017	- 1 261	7 756	
			Lieberhausen	4 070	- 1 684	2 386	4 677	- 1 891	2 786	
			nach Gummersbach, Stadt	31 127	+ 7 143	38 270	32 009	+ 8 325	40 334	
8 38 Kreis Olpe	678	T	von Drolshagen	33	- 33	-	38	- 38	-	1. 7.1969
			Gummersbach, Stadt	38 270	- 5	38 265	40 334	- 4	40 330	
			Denklingen	427	- 271	156	434	- 241	193	
			Lieberhausen	2 386	- 2 386	-	2 786	- 2 786	-	
			nach Bergneustadt, Stadt	6 330	+ 2 695	9 025	9 276	+ 3 069	12 345	
	679		Änderung der Kreisgrenze	121 362	+ 33	121 395	131 918	+ 38	131 956	1. 7.1969
	680	T	von Bielstein (Rheinland)	7 626	- 895	6 731	7 756	- 974	6 782	1. 7.1969
			Gummersbach, Stadt	38 270	- 93	38 172	40 330	- 96	40 234	
			nach Runderoth	7 068	+ 988	8 056	7 555	+ 1 070	8 625	
	681	Z	der Gem. Bielstein (Rheinland)	6 731	- 6 731	-	6 782	- 6 782	-	1. 7.1969
			Wiehl	7 359	- 7 359	-	8 034	- 8 034	-	
		T	von Denklingen	156	- 156	-	193	- 193	-	
			zu Wiehl	-	+ 14 246	14 246	-	+ 15 009	15 009	
	682	Z	der Gem. Marienbergshausen	4 707	- 4 707	-	4 291	- 4 291	-	1. 7.1969
			Nümbrecht	5 459	- 5 459	-	5 234	- 5 234	-	
		T	von Waldbrol, Stadt	11 203	- 15	11 188	12 981	- 17	12 964	
			zu Homburg	-	+ 10 181	10 181	-	+ 9 542	9 542	
	683	Z	der Gem. Eckenhausen	7 460	- 7 460	-	7 401	- 7 401	-	1. 7.1969
		T	von Denklingen	6 037	- 5 549	488	6 566	- 6 061	505	
			Waldbrol, Stadt	11 188	- 262	10 926	12 964	- 237	12 727	
			zu Reichshof	-	+ 13 271	13 271	-	+ 13 699	13 699	
	684	T	von Denklingen	488	- 61	427	505	- 71	434	1. 7.1969
			nach Waldbrol, Stadt	10 926	+ 61	10 987	12 727	+ 71	12 798	
	685	NA	Homburg in Nümbrecht							7. 4.1970

2. Systematisches Verzeichnis der Namens- und Grenzänderungen von Gemeinden

Kreisfreie Stadt, Landkreis	Nr	Art der Änderung und betroffene Gemeinden	Wohnbevölkerung am						Wirkungs- datum
			13.9.1950			6.6.1961			
			vor der Änderung	Zu- (+) bzw. Ab- nahme (-)	nach der Änderung	vor der Änderung	Zu- (+) bzw. Ab- nahme (-)	nach der Änderung	
1	2	3	4	5	6	7	8	9	10

05 Nordrhein - Westfalen									
3 Reg. - Bez Köln									
3 37 Rhein - Sieg - Kreis	686	NA Agidienberg							28.2.1963
		in Aegidienberg							
	687	T von Uckerath	4 210	- 169	4 041	4 317	- 232	4 085	1.7.1966
		nach Hennef (Sieg)	11 342	+ 169	11 511	13 238	+ 232	13 470	
	688	Z der Gem. Lulsdorf	1 821	- 1 821	-	3 038	- 3 038	-	1.8.1969
		Mondorf	2 739	- 2 739	-	3 140	- 3 140	-	
		Niederkassel (Siegkreis)	1 364	- 1 364	-	1 821	- 1 821	-	
		Rheidt	2 773	- 2 773	-	3 406	- 3 406	-	
		Stockem	69	- 69	-	58	- 58	-	
		Uckendorf	403	- 403	-	370	- 370	-	
		zu Niederkassel	-	+ 9 169	9 169	-	+ 11 833	11 833	
	689	Z der Gem. Altenrath	1 216	- 1 216	-	1 244	- 1 244	-	1.8.1969
		Sieglar	14 927	- 14 927	-	19 533	- 19 533	-	
		Troisdorf, Stadt	13 229	- 13 229	-	16 664	- 16 664	-	
	T	von Menden (Rheinland)	1 862	- 1 862	-	1 950	- 1 950	-	
		zu Troisdorf, Stadt	-	+ 31 234	31 234	-	+ 39 391	39 391	
	690	Z der Gem. Buisdorf	1 461	- 1 461	-	1 917	- 1 917	-	1.8.1969
		Hangelar	2 998	- 2 998	-	5 567	- 5 567	-	
		Meindorf	594	- 594	-	949	- 949	-	
		Niederpleis	1 758	- 1 758	-	2 381	- 2 381	-	
		Siegburg - Mulldorf	2 146	- 2 146	-	3 338	- 3 338	-	
	T	von Menden (Rheinland)	5 123	- 3 261	1 862	6 355	- 4 405	1 950	
		Holzlar	23	- 23	-	54	- 54	-	
		Stieldorf	953	- 602	351	1 052	- 663	389	
3 32 Landkreis Bonn		Beuel, Stadt	223	- 223	-	286	- 286	-	
		zu Sankt Augustin	-	+ 13 066	13 066	-	+ 19 560	19 560	
	691	Änderung der Kreisgrenze	201 839	+ 223	202 062	236 172	+ 286	236 458	1.8.1969
	692	U der Gem. Holzlar	1 029	- 1 006	23	2 336	- 2 282	54	1.8.1969
		Oberkassel	4 965	- 4 965	-	5 593	- 5 593	-	
	T	von Stieldorf	351	- 351	-	389	- 389	-	
3 11 Kreisfreie Stadt Bonn		in Bonn, Stadt							
	693	Änderung der Kreisgrenze	202 062	- 6 322	195 740	236 458	- 8 264	228 194	1.8.1969
	694	Z der Gem. Königswinter, Stadt	6 833	- 6 833	-	6 514	- 6 514	-	1.8.1969
		Ittenbach	1 384	- 1 384	-	1 765	- 1 765	-	
		Heisterbacherrott	758	- 758	-	1 012	- 1 012	-	
		Niederdollenbach	1 832	- 1 832	-	2 789	- 2 789	-	
		Oberdollenbach	3 415	- 3 415	-	4 152	- 4 152	-	
		Oberpleis	6 062	- 6 062	-	7 048	- 7 048	-	
	T	von Stieldorf	3 471	- 2 518	953	3 981	- 2 929	1 052	
		zu Königswinter, Stadt	-	+ 22 802	22 802	-	+ 26 209	26 209	
	695	Z der Gem. Honnef am Rhein, Bad, Stadt	13 948	- 13 948	-	15 500	- 15 500	-	1.8.1969
		Aegidienberg	1 990	- 1 990	-	2 524	- 2 524	-	
		zu Honnef, Bad, Stadt	-	+ 15 938	15 938	-	+ 18 024	18 024	
	696	Z der Gem. Wahlscheid	4 045	- 4 045	-	3 901	- 3 901	-	1.8.1969
		Breidt	625	- 625	-	539	- 539	-	
		Halberg	846	- 846	-	920	- 920	-	
		Inger	899	- 899	-	1 263	- 1 263	-	
		Lohmar	2 614	- 2 614	-	3 374	- 3 374	-	
		Scheiderhöhe	1 024	- 1 024	-	840	- 840	-	
		zu Lohmar	-	+ 10 053	10 053	-	+ 10 837	10 837	
	697	Z der Gem. Neunkirchen	4 026	- 4 026	-	4 027	- 4 027	-	1.8.1969
		Seelscheid	2 393	- 2 393	-	2 395	- 2 395	-	
		zu Neunkirchen - Seelscheid	-	+ 6 419	6 419	-	+ 6 422	6 422	
	698	T von Hennef (Sieg)	13	- 13	-	15	- 15	-	1.8.1969
		Lauthausen	275	- 275	-	294	- 294	-	
		nach Siegburg, Stadt	28 614	+ 288	28 905	33 974	+ 309	34 283	
	699	N der Gem. Hennef (Sieg)	-	+ 18 324	18 324	-	+ 20 903	20 903	1.8.1969
	T	von Hennef (Sieg)	11 511	- 11 498	13	13 470	- 13 455	15	
		Lauthausen	3 091	- 2 816	275	3 705	- 3 411	294	
		Uckerath	4 041	- 4 010	31	4 085	- 4 037	48	
	700	T von Uckerath	31	- 31	-	48	- 48	-	1.8.1969
		nach Eitorf	11 611	+ 31	11 642	12 732	+ 48	12 780	
	701	Z der Gem. Ruppichterath	4 197	- 4 197	-	4 352	- 4 352	-	1.8.1969
		Winterscheid	1 583	- 1 583	-	1 455	- 1 455	-	
		zu Ruppichterath	-	+ 5 780	5 780	-	+ 5 807	5 807	
	702	Z der Gem. Dattenfeld	4 062	- 4 062	-	4 307	- 4 307	-	1.8.1969
		Herchen	5 068	- 5 068	-	4 805	- 4 805	-	
		Rosbach	6 003	- 6 003	-	6 285	- 6 285	-	
		zu Windeck	-	+ 15 133	15 133	-	+ 15 397	15 397	

2. Systematisches Verzeichnis der Namens- und Grenzänderungen von Gemeinden

Kreisfreie Stadt, Landkreis	Nr	Art der Änderung und betroffene Gemeinden	Wohnbevölkerung am						Wirkungs- datum
			13 9 1950			6 6 1961			
			vor der Änderung	Zu- (+) bzw Ab- nahme (-)	nach der Änderung	vor der Änderung	Zu- (+) bzw Ab- nahme (-)	nach der Änderung	
1	2	3	4	5	6	7	8	9	10
05 Nordrhein - Westfalen									
3 Reg - Bez Köln									
3 37 Rhein - Sieg - Kreis	703	NA Siegkreis in Rhein - Sieg - Kreis							1. 8 1969
3 32 Landkreis Bonn	704	E der Gem. Alfiter Bornheim Meckenheim Rheinbach Swisttal Wachtberg	9 137 23 019 4 350 11 228 6 771 6 957	— — — — — —	9 137 23 019 4 350 11 228 6 771 6 957	11 419 26 265 5 309 13 942 7 577 8 484	— — — — — —	11 419 26 265 5 309 13 942 7 577 8 484	1. 8.1969
	705	Änderung der Kreisgrenze	195 740	+ 61 462	257 202	228 194	+ 72 996	301 190	1. 8.1969
3 Reg. - Bez. Köln	706	Änderung der Reg. - Bez. - Grenze Änderung der Reg. - Bez. - Grenze	1 668 641 1 668 674	+ 33 + 1 356	1 668 674 1 670 030	2 126 409 2 126 447	+ 38 + 1 362	2 126 447 2 127 809	1 7.1969 1. 8 1969
4 Reg. - Bez. Aachen									
4 31 Kreis Aachen	707	R Stolberg, Rhld., Stadt in Stolberg, Rhld., Stadt von den Niederlanden nach Merkstein							—
	708	T	11 925	+ 70	11 995	14 934	+ 23	14 957	1. 8.1963
	709	Änderung der Kreisgrenze	221 957	+ 70	222 027	258 967	+ 23	258 990	1 8 1963
	710	T von Broichweiden nach Haaren	8 402 4 657	— 450 + 450	7 952 5 107	8 867 6 365	— 452 + 452	8 415 6 817	1. 1.1968
4 32 Kreis Düren	711	NA Gleich b. Echtz in Gleich - Obergeich							28 2 1963
	712	Z der Gem Binsfeld Eggersheim Eschweiler über Feld Frauwullesheim Hochkirchen Irresheim Norvenich Oberbolheim Poll Rath bei Norvenich zu Norvenich	970 233 1 033 459 436 187 933 245 193 320 —	— 970 — 233 — 1 033 — 459 — 436 — 187 — 933 — 245 — 193 — 320 + 5 009	— — — — — — — — — — 5 009	1 112 229 979 492 372 151 2 578 214 166 285 —	— 1 112 — 229 — 979 — 492 — 372 — 151 — 2 578 — 214 — 166 — 285 + 6 578	— — — — — — — — — — 6 578	1 1 1969
	713	Z der Gem Niederzier Oberzier zu Niederzier	1 678 1 152 —	— 1 678 — 1 152 + 2 830	— — 2 830	1 870 1 261 —	— 1 870 — 1 261 + 3 131	— — 3 131	1. 7.1969
	714	Z der Gem Merode Schlich - D'horn zu D'horn	428 1 430 —	— 428 — 1 430 + 1 858	— — 1 858	464 1 800 —	— 464 — 1 800 + 2 264	— — 2 264	1 7.1969
	715	Z der Gem. Girelsrath Golzheimer Merzenich Morschenich zu Merzenich	487 1 027 2 898 545 —	— 487 — 1 027 — 2 898 — 545 + 4 957	— — — — 4 957	486 996 3 420 575 —	— 486 — 996 — 3 420 — 575 + 5 477	— — — — 5 477	1. 7.1969
	716	Z der Gem. Froitzheim Ginnick Jakobwullesheim Kelz Soller Vettweiß zu Vettweiß	532 378 465 1 048 480 1 268 —	— 532 — 378 — 465 — 1 048 — 480 — 1 268 + 4 171	— — — — — — 4 171	585 363 454 1 042 491 1 288 —	— 585 — 363 — 454 — 1 042 — 491 — 1 288 + 4 223	— — — — — — 4 223	1 7.1969
	717	Z der Gem. Disternich Gladbach Luxheim Muddersheim Sievernich zu Muddersheim	509 714 381 626 421 —	— 509 — 714 — 381 — 626 — 421 + 2 651	— — — — — 2 651	488 814 319 577 416 —	— 488 — 814 — 319 — 577 — 416 + 2 614	— — — — — 2 614	1. 7 1969
	718	Z der Gem. Fussenich Gleich b. Fussenich Juntersdorf zu Fussenich	911 735 301 —	— 911 — 735 — 301 + 1 947	— — — 1 947	1 013 658 228 —	— 1 013 — 658 — 228 + 1 899	— — — 1 899	1. 7.1969
	719	Z der Gem. Berzbuir - Kufferath Lendersdorf - Krauthausen zu Lendersdorf	531 3 537 —	— 531 — 3 537 + 4 068	— — 4 068	602 3 818 —	— 602 — 3 818 + 4 420	— — 4 420	1. 7.1969
	720	Z der Gem. Bogheim Boich - Leversbach Drove Kreuzau Stockheim Thum Udingen Winden zu Kreuzau	118 765 1 189 2 706 831 330 367 1 530 —	— 118 — 765 — 1 189 — 2 706 — 831 — 330 — 367 — 1 530 + 7 836	— — — — — — — — 7 836	145 826 1 329 3 013 1 045 363 459 1 684 —	— 145 — 826 — 1 329 — 3 013 — 1 045 — 363 — 459 — 1 684 + 8 864	— — — — — — — — 8 864	1 7.1969

2. Systematisches Verzeichnis der Namens- und Grenzänderungen von Gemeinden

Kreisfreie Stadt, Landkreis	Nr	Art der Änderung und betroffene Gemeinden	Wohnbevölkerung am						Wirkungs- datum
			13.9.1950			6.6.1961			
			vor der Änderung	Zu- (+) bzw Ab- nahme (-)	nach der Änderung	vor der Änderung	Zu- (+) bzw Ab- nahme (-)	nach der Änderung	
1	2	3	4	5	6	7	8	9	10
05 Nordrhein - Westfalen									
4 Reg - Bez Aachen									
4 32 Kreis Duren	721	Z der Gem. Bergstein	695	- 695	-	771	- 771	-	1. 7.1969
		Brandenberg	356	- 356	-	431	- 431	-	
		Gey	757	- 757	-	874	- 874	-	
		Großhau	334	- 334	-	362	- 362	-	
		Hurtgen	649	- 649	-	633	- 633	-	
		Kleinhau	234	- 234	-	359	- 359	-	
		Straß	429	- 429	-	580	- 580	-	
		zu Hurtgenwald	-	+ 3 454	3 454	-	+ 4 010	4 010	
3 33 Kreis Euskirchen	722	U der Gem. Wissersheim	579	- 579	-	526	- 526	-	1. 7.1969
		in Kreis Euskirchen							
	723	Änderung der Kreisgrenze	118 525	- 579	117 946	145 234	- 526	144 708	1. 7.1969
4 33 Kreis Erkelenz	724	T von Niederkruchten	5 067	- 74	4 993	5 374	- 57	5 317	1.10.1963
		nach Elmpt	2 487	+ 74	2 561	3 432	+ 57	3 489	
	725	V Huckelhoven - Ratheim							29. 5.1969
		in Huckelhoven - Ratheim, Stadt							
4 34 Kreis Jülich	726	E der Gem. Boslar	768	- 768	-	781	- 781	-	1. 7.1969
		Ederen	956	- 956	-	955	- 955	-	
		Gereonsweiler	937	- 997	-	950	- 950	-	
		Gevenich	723	- 723	-	748	- 748	-	
		Glimbach	831	- 831	-	796	- 796	-	
		Hottorf	489	- 489	-	491	- 491	-	
		Korrenz	1 156	- 1 156	-	1 269	- 1 269	-	
		Rurdorf	551	- 551	-	564	- 564	-	
		Tetz	531	- 531	-	646	- 646	-	
		Welz	437	- 437	-	459	- 459	-	
		in Linnich, Stadt	2 229	- 7 439	9 668	3 844	+ 7 659	11 503	
	727	Z der Gem. Gusten	874	- 874	-	920	- 920	-	1. 7.1969
		Welldorf	975	- 975	-	1 048	- 1 048	-	
		zu Welldorf	-	+ 1 849	1 849	-	+ 1 968	1 968	
	728	Z der Gem. Gevelsdorf	618	- 618	-	542	- 542	-	1. 7.1969
		Hasselsweiler	716	- 716	-	644	- 644	-	
		Muntz	819	- 819	-	740	- 740	-	
		Titz	3 110	- 3 110	-	2 851	- 2 851	-	
		zu Titz	-	+ 5 263	5 263	-	+ 4 777	4 777	
	729	Z der Gem. Langweiler	563	- 563	-	454	- 454	-	1. 7.1969
		Niedermerz	522	- 522	-	529	- 529	-	
		zu Niedermerz	-	+ 1 085	1 085	-	+ 983	983	
4 35 Kreis Monschau	730	Z der Gem. Roetgen	2 756	- 2 756	-	2 911	- 2 911	-	1. 7.1969
		Rott	542	- 542	-	595	- 595	-	
		Zweifall	1 706	- 1 706	-	1 756	- 1 756	-	
		zu Roetgen	-	+ 5 004	5 004	-	+ 5 262	5 262	
4 36 Kreis Schleiden	731	R Schleiden/Eifel, Stadt							-
		in Schleiden, Stadt							
	732	NA Udelhoven							28. 2.1963
		in Udelhoven							
	733	Z der Gem. Hausen	507	- 507	-	524	- 524	-	1. 7.1968
		Heimbach, Stadt	1 931	- 1 931	-	2 042	- 2 042	-	
		zu Heimbach, Stadt	-	+ 2 438	2 438	-	+ 2 566	2 566	
	734	Z der Gem. Ahrdorf	180	- 180	-	172	- 172	-	1. 7.1969
		Alendorf	377	- 377	-	341	- 341	-	
		Blankenheim (Ahr)	865	- 865	-	1 062	- 1 062	-	
		Blankenheimerdorf	855	- 855	-	861	- 861	-	
		Dollendorf	901	- 901	-	878	- 878	-	
		Freilingen	611	- 611	-	515	- 515	-	
		Hungersdorf	379	- 379	-	369	- 369	-	
		Lommersdorf	705	- 705	-	611	- 611	-	
		Mulheim	394	- 394	-	327	- 327	-	
		Reetz	328	- 328	-	287	- 287	-	
		Ripsdorf	688	- 688	-	642	- 642	-	
		Udelhoven	381	- 381	-	292	- 292	-	
		Waldorf	279	- 279	-	230	- 230	-	
		Lindweiler	118	- 118	-	104	- 104	-	
		Rohr	408	- 408	-	411	- 411	-	
		zu Blankenheim	-	+ 7 469	7 469	-	+ 7 102	7 102	
3 33 Kreis Euskirchen	735	U von 2 Gemeinden	775	- 775	-	831	- 831	-	1. 7.1969
		in Kreis Euskirchen							
	736	Änderung der Kreisgrenze	59 895	- 775	59 120	61 073	- 831	60 242	1. 7.1969

2. Systematisches Verzeichnis der Namens- und Grenzänderungen von Gemeinden

Kreisfreie Stadt, Landkreis	Nr	Art der Änderung und betroffene Gemeinden	Wohnbevölkerung am						Wirkungs- datum
			13.9.1950			6.6.1961			
			vor der Änderung	Zu- (+) bzw. Ab- nahme (-)	nach der Änderung	vor der Änderung	Zu- (+) bzw. Ab- nahme (-)	nach der Änderung	
1	2	3	4	5	6	7	8	9	10

05 Nordrhein - Westfalen

4 Reg. - Bez. Aachen

4 36 Kreis Schleiden	737	Z	der Gem. Breitenbenden	344	- 344	-	365	- 365	-	1. 7.1969
			Harzheim	278	- 278	-	310	- 310	-	
			Holzheim	334	- 334	-	300	- 300	-	
			Lorbach	242	- 242	-	225	- 225	-	
			Mechernich	5 818	- 5 818	-	5 911	- 5 911	-	
			Vussem - Bergheim	634	- 634	-	644	- 644	-	
			Kallmuth	349	- 349	-	314	- 314	-	
			Weyer	1 191	- 1 191	-	1 208	- 1 208	-	
			Berg	283	- 283	-	257	- 257	-	
			Bleibuir	1 527	- 1 527	-	1 476	- 1 476	-	
			Eicks	348	- 348	-	299	- 299	-	
			Floisdorf	383	- 383	-	318	- 318	-	
			Glehn	478	- 478	-	426	- 426	-	
			Hostel	413	- 413	-	338	- 338	-	
			zu Mechernich	-	+ 12 622	12 622	-	+ 12 391	12 391	
	738	Z	der Gem. Heimbach, Stadt	2 438	- 2 438	-	2 566	- 2 566	-	1. 7.1969
			Hergarten	577	- 577	-	513	- 513	-	
			Viatten	977	- 977	-	853	- 853	-	
			zu Heimbach, Stadt	-	+ 3 992	3 992	-	+ 3 932	3 932	
	739	Z	der Gem. Hellenthal	4 275	- 4 275	-	4 855	- 4 855	-	1. 7.1969
			Hollerath	1 650	- 1 650	-	1 605	- 1 605	-	
			Losheim	395	- 395	-	283	- 283	-	
			Udenbreth	585	- 585	-	478	- 478	-	
			zu Hellenthal	-	+ 6 905	6 905	-	+ 7 221	7 221	
	740	Z	der Gem. Baasem	573	- 573	-	517	- 517	-	1. 7.1969
			Berk	516	- 516	-	469	- 469	-	
			Dahlem	1 260	- 1 260	-	1 257	- 1 257	-	
			Kronenburg	394	- 394	-	365	- 365	-	
			Schmidtheim	970	- 970	-	1 065	- 1 065	-	
			zu Dahlem	-	+ 3 713	3 713	-	+ 3 673	3 673	
	741	Z	der Gem. Boudersath	161	- 161	-	168	- 168	-	1. 7.1969
			Buir	208	- 208	-	191	- 191	-	
			Engelgau	394	- 394	-	429	- 429	-	
			Frohngau	302	- 302	-	296	- 296	-	
			Holzmühlheim	222	- 222	-	227	- 227	-	
			Pesch	398	- 398	-	356	- 356	-	
			Roderath	111	- 111	-	104	- 104	-	
			Tondorf	554	- 554	-	540	- 540	-	
			Zingsheim	590	- 590	-	655	- 655	-	
			Marmagen	964	- 964	-	993	- 993	-	
			Nettersheim	1 140	- 1 140	-	1 155	- 1 155	-	
			zu Nettersheim	-	+ 5 044	5 044	-	+ 5 114	5 114	
	742	Z	der Gem. Golbach	503	- 503	-	544	- 544	-	1. 7.1969
			Kall	2 211	- 2 211	-	2 821	- 2 821	-	
			Keldenich	569	- 569	-	644	- 644	-	
			Sistig	912	- 912	-	940	- 940	-	
			Sotenich	1 129	- 1 129	-	1 115	- 1 115	-	
			Urft	501	- 501	-	463	- 463	-	
			Wahlen	2 322	- 2 322	-	2 193	- 2 193	-	
			Wallenthal	1 276	- 1 276	-	1 206	- 1 206	-	
			zu Kall	-	+ 9 423	9 423	-	+ 9 926	9 926	
	743	T	von Nettersheim	5 044	- 2	5 042	5 114	- 5	5 109	1. 4.1970
3 33 Kreis Euskirchen			in Munstereifel, Bad, Stadt	11 586	+ 2	11 588	12 499	+ 5	12 504	
	744		Änderung der Kreisgrenze	59 120	- 2	59 118	60 242	- 5	60 237	1. 4.1970
4 37 Selfkantkreis Geilenkirchen - Heinsberg	745	T	von Schumm	1 191	- 560	631	1 219	- 515	704	1. 1.1963
			nach Gangelt	3 730	+ 560	4 290	3 861	+ 515	4 376	
	746	Z	der Gem. Breberen	604	- 604	-	607	- 607	-	1. 1.1963
			Schumm (Rest)	631	- 631	-	704	- 704	-	
			zu Breberen - Schumm	-	+ 1 235	1 235	-	+ 1 311	1 311	
	747	NA	Heinsberg, Stadt							28. 2.1963
			in Heinsberg (Rhld.), Stadt							
			von den Niederlanden							
	748	E	der Gem. Havert	-	+ 1 342	1 342	-	+ 1 417	1 417	1. 8.1963
			Hillensberg	-	+ 427	427	-	+ 378	378	
			Hongen	-	+ 961	961	-	+ 1 065	1 065	
			Millen	-	+ 468	468	-	+ 357	357	
			Susterseel	-	+ 786	786	-	+ 1 099	1 099	
			Tuddern	-	+ 992	992	-	+ 1 141	1 141	
			Wehr	-	+ 620	620	-	+ 522	522	

2. Systematisches Verzeichnis der Namens- und Grenzänderungen von Gemeinden

Kreisfreie Stadt, Landkreis	Nr	Art der Änderung und betroffene Gemeinden	Wohnbevölkerung am						Wirkungs- datum	
			13.9 1950			6.6 1961				
			vor der Änderung	Zu- (+) bzw. Ab- nahme (-)	nach der Änderung	vor der Änderung	Zu- (+) bzw. Ab- nahme (-)	nach der Änderung		
1	2	3	4	5	6	7	8	9	10	
05 Nordrhein - Westfalen										
4 Reg. - Bez. Aachen										
4 37 Selfkantkreis Geilenkirchen - Heinsberg	749	Z der Gem. Hongen	21	- 21	-	16	- 16	-	1. 8.1963	
		mit Hongen (rückgegl. Gem.)	961	- 961	-	1 065	- 1 065	-		
		zu Hongen	-	+ 982	982	-	+ 1 081	1 081		
		von den Niederlanden								
	750	T nach Gangelt	4 290	+ 93	4 383	4 376	+ 82	4 458	1. 8.1963	
		von den Niederlanden								
	751	T nach Saeffelen	780	+ 147	927	752	+ 188	940	1. 8.1963	
	752	Änderung der Kreisgrenze	96 688	+ 5 836	102 524	118 543	+ 6 249	124 792	1. 8.1963	
	753	T von Setterich	1 210	- 3	1 207	5 427	- 6	5 421	1. 1.1964	
		nach Baesweiler	9 453	+ 3	9 456	13 962	+ 6	13 968		
	754	V Ubach - Palenberg							13. 6.1967	
		in Ubach - Palenberg, Stadt								
	755	F Oberbruch							3.11.1967	
		in Oberbruch (Rhld.)								
	756	Z der Gem. Dremmen	2 783	- 2 783	-	2 887	- 2 887	-	1. 1.1969	
		Horst	444	- 444	-	397	- 397	-		
		Oberbruch (Rhld.)	4 226	- 4 226	-	5 301	- 5 301	-		
		Porselen	885	- 885	-	899	- 899	-		
		zu Oberbruch - Dremmen	-	+ 8 338	8 338	-	+ 9 484	9 484		
	757	Z der Gem. Havert	1 342	- 1 342	-	1 417	- 1 417	-	1. 7.1969	
		Hillensberg	427	- 427	-	378	- 378	-		
		Hongen	982	- 982	-	1 081	- 1 081	-		
		Millen	468	- 468	-	357	- 357	-		
		Susterseel	786	- 786	-	1 099	- 1 099	-		
		Tuddern	992	- 992	-	1 141	- 1 141	-		
		Wehr	620	- 620	-	522	- 522	-		
		Saeffelen	927	- 927	-	940	- 940	-		
		zu Selfkant	-	+ 6 544	6 544	-	+ 6 935	6 935		
	758	E der Gem. Breberen - Schumm	1 235	- 1 235	-	1 311	- 1 311	-	1. 7.1969	
		Schierwaldenrath	717	- 717	-	784	- 784	-		
		Birgden	1 819	- 1 819	-	2 171	- 2 171	-		
		in Gangelt	4 383	+ 3 771	8 154	4 458	+ 4 266	8 724		
	759	E der Gem. Aphoven	1 151	- 1 151	-	1 199	- 1 199	-	1. 7.1969	
		Schafhausen	948	- 948	-	1 258	- 1 258	-		
	T	von Unterbruch	1 591	- 1 443	148	1 685	- 1 539	146		
		in Heinsberg (Rhld.), Stadt	3 009	+ 3 542	6 551	4 731	+ 3 996	8 727		
	760	T von Unterbruch	148	- 148	-	146	- 146	-	1. 7.1969	
		nach Oberbruch - Dremmen	8 338	+ 148	8 486	9 484	+ 146	9 630		
4	Reg. - Bez. Aachen	761	Änderung der Reg. - Bez. - Grenze	775 447	+ 5 906	781 353	936 302	+ 6 272	942 574	1. 8.1963
		762	Änderung der Reg. - Bez. - Grenze	781 353	- 1 356	779 997	942 574	- 1 362	941 212	1. 4.1970
5/6 Reg. - Bez. Münster										
6 13 Kreisfreie Stadt Gelsenkirchen	763	T von Gelsenkirchen, Stadt	315 460	- 24	315 436	382 689	- 30	382 659	1. 1.1967	
2 13 Kreisfreie Stadt Essen		nach Essen, Stadt	605 411	+ 24	605 435	726 550	+ 30	726 580		
		Gelsenkirchen, Stadt	315 436	+ 147	315 583	382 659	+ 183	382 842		
2 13 Kreisfreie Stadt Essen	764	T von Essen, Stadt	605 435	- 147	605 288	726 580	- 183	726 397		
5 31 Kreis Ahaus	765	NA Gronau i. W., Stadt							28. 2.1963	
		in Gronau (Westf.), Stadt								
	766	Z der Gem. Almsick	642	- 642	-	536	- 536	-	1. 8.1964	
		Estern - Buren	913	- 913	-	814	- 814	-		
		Hengeler - Wendfeld	910	- 910	-	793	- 793	-		
		Hundewick	432	- 432	-	380	- 380	-		
		Wessendorf	928	- 928	-	1 408	- 1 408	-		
		zu Stadtlohn, Kirchspiel	-	+ 3 825	3 825	-	+ 3 931	3 931		
	767	T von Wullen	2 903	- 13	2 890	3 032	- 13	3 019	1. 4.1966	
		nach Ahaus, Stadt	7 703	+ 13	7 716	9 725	+ 13	9 738		
	768	Z der Gem. Eggerode	337	- 337	-	344	- 344	-	1. 7.1969	
		Schöppingen, Kirchspiel	2 841	- 2 841	-	2 251	- 2 251	-		
		Schöppingen, Wigbold	1 345	- 1 345	-	1 679	- 1 679	-		
		zu Schöppingen	-	+ 4 523	4 523	-	+ 4 274	4 274		
	769	Z der Gem. Ammeloe	6 764	- 6 764	-	7 170	- 7 170	-	1. 7.1969	
		Vreden, Stadt	6 011	- 6 011	-	7 182	- 7 182	-		
		zu Vreden, Stadt	-	+12 775	12 775	-	+14 352	14 352		
	770	Z der Gem. Heek	3 708	- 3 708	-	3 534	- 3 534	-	1. 7.1969	
		Nienborg, Wigbold	2 041	- 2 041	-	2 056	- 2 056	-		
		zu Heek	-	+ 5 749	5 749	-	+ 5 590	5 590		
	771	E der Gem. Ammeln	1 058	- 1 058	-	938	- 938	-	1. 7.1969	
		Wullen	2 890	- 2 890	-	3 019	- 3 019	-		
		in Ahaus, Stadt	7 716	+ 3 948	11 664	9 738	+ 3 957	13 695		

2. Systematisches Verzeichnis der Namens- und Grenzänderungen von Gemeinden

Kreisfreie Stadt, Landkreis	Nr.	Art der Änderung und betroffene Gemeinden	Wohnbevölkerung am						Wirkungs- datum
			13.9.1950			6.6.1961			
			vor der Änderung	Zu- (+) bzw. Ab- nahme (-)	nach der Änderung	vor der Änderung	Zu- (+) bzw. Ab- nahme (-)	nach der Änderung	
1	2	3	4	5	6	7	8	9	10
05 Nordrhein - Westfalen									
5/6 Reg. - Bez. Munster									
5 31 Kreis Ahaus	772	Z der Gem. Asbeck Legden zu Legden	1 050 3 833 —	— 1 050 — 3 833 + 4 883	— — 4 883	849 3 967 —	— 849 — 3 967 + 4 816	— — 4 816	1. 7.1969
	773	E der Gem. Stadtlohn, Kirchspiel in Stadtlohn, Stadt	3 825 6 641	— 3 825 + 3 825	— 10 466	3 931 8 450	— 3 931 + 3 931	— 12 381	1. 7.1969
	774	Z der Gem. Sudlohn, Wigbold Oeding zu Sudlohn	2 832 2 143 —	— 2 832 — 2 143 + 4 975	— — 4 975	2 930 2 454 —	— 2 930 — 2 454 + 5 384	— — 5 384	1. 7.1969
5 32 Kreis Beckum	775	V Heessen in Heessen, Stadt							28. 4.1964
	776	E der Gem. Sendenhorst, Kirchspiel in Sendenhorst, Stadt	1 417 3 917	— 1 417 + 1 417	— 5 334	849 4 343	— 849 + 849	— 5 192	1. 1.1968
8 40 Kreis Soest	777	U von 2 Gemeinden in Kreis Soest	6 101	— 6 101	—	4 904	— 4 904	—	1. 7.1969
	778	Änderung der Kreisgrenze	135 791	— 6 101	129 690	154 240	— 4 904	149 336	1. 7.1969
	779	E der Gem. Vellern T von Beckum, Kirchspiel in Beckum, Stadt	1 285 3 954 17 551	— 1 285 — 3 151 + 4 436	— 803 21 987	1 053 4 114 20 568	— 1 053 — 3 278 + 4 331	— 836 24 899	1. 7.1969
	780	T von Beckum, Kirchspiel nach Neubeckum	803 7 212	— 803 + 803	— 8 015	836 8 917	— 836 + 836	— 9 753	1. 7.1969
	781	E der Gem. Altahlen Dolberg Neuahlen in Ahlen, Stadt	1 603 2 007 837 33 141	— 1 603 — 2 007 — 837 + 4 447	— — — 37 588	1 584 2 027 544 40 485	— 1 584 — 2 027 — 544 + 4 155	— — — 44 640	1. 7.1969
	782	E der Gem. Sunninghausen Oelde, Kirchspiel in Oelde, Stadt	1 131 3 071 11 113	— 1 131 — 3 071 + 4 202	— — 15 315	1 050 2 524 13 419	— 1 050 — 2 524 + 3 574	— — 16 993	1. 1.1970
7 42 Kreis Wiedenbrück	783	E der Gem. Lette T von Clarholz in Oelde, Stadt	1 733 15 15 315	— 1 733 — 15 + 1 748	— — 17 063	1 748 15 16 993	— 1 748 — 15 + 1 763	— — 18 756	1. 1.1970
7 42 Kreis Wiedenbrück	784	T von Oelde, Stadt in Herzebrock	17 063	— 110	16 953	18 756	— 90	18 666	1. 1.1970
	785	Änderung der Kreisgrenze	129 690	+ 1 638	131 328	149 336	+ 1 673	151 009	1. 1.1970
7 42 Kreis Wiedenbrück	786	U der Gem. Benteler in Kreis Wiedenbrück	1 692	— 1 692	—	1 617	— 1 617	—	1. 1.1970
	787	Änderung der Kreisgrenze	131 328	— 1 692	129 636	151 009	— 1 617	149 392	1. 1.1970
5 33 Kreis Borken	788	T von den Niederlanden nach Suderwick	642	+ 415	1 057	618	+ 390	1 008	1. 8.1963
	789	Änderung der Kreisgrenze	75 374	+ 415	75 789	83 097	+ 390	83 487	1. 8.1963
	790	Z der Gem. Bungern Krechting Krommert Rhede Vardingholt zu Rhede	415 610 1 091 6 712 1 661 —	— 415 — 610 — 1 091 — 6 712 — 1 661 + 10 489	— — — — — 10 489	324 705 866 7 669 1 811 —	— 324 — 705 — 866 — 7 669 — 1 811 + 11 375	— — — — — 11 375	1. 8.1968
	791	Z der Gem. Nordvelen Velen, Dorf Waldvelen zu Velen	734 2 028 1 278 —	— 734 — 2 028 — 1 278 + 4 040	— — — 4 040	609 2 215 1 152 —	— 609 — 2 215 — 1 152 + 3 976	— — — 3 976	1. 7.1969
	792	Z der Gem. Groß Reken Klein Reken Hulsten zu Reken	5 686 902 871 —	— 5 686 — 902 — 871 + 7 459	— — — 7 459	6 312 1 083 690 —	— 6 312 — 1 083 — 690 + 8 085	— — — 8 085	1. 7.1969
	793	Z der Gem. Borken, Stadt Gemen, Kirchspiel Gemen, Stadt Weseke Borkenwirth Grutlohn Hoxfeld Marbeck Rhedebrugge Westenborken zu Borken, Stadt	8 857 1 188 2 292 2 895 2 478 579 835 1 920 1 040 481 —	— 8 857 — 1 188 — 2 292 — 2 895 — 2 478 — 579 — 835 — 1 920 — 1 040 — 481 + 22 565	— — — — — — — — — — 22 565	12 254 1 020 3 004 3 075 2 572 490 992 2 097 879 367 —	— 12 254 — 1 020 — 3 004 — 3 075 — 2 572 — 490 — 992 — 2 097 — 879 — 367 + 26 750	— — — — — — — — — — 26 750	1. 7.1969
	794	Z der Gem. Homer Raesfeld zu Raesfeld	223 3 333 —	— 223 — 3 333 + 3 556	— — 3 556	195 3 631 —	— 195 — 3 631 + 3 826	— — 3 826	1. 7.1969

2. Systematisches Verzeichnis der Namens- und Grenzänderungen von Gemeinden

Kreisfreie Stadt, Landkreis	Nr.	Art der Änderung und betroffene Gemeinden	Wohnbevölkerung am						Wirkungs- datum	
			13.9.1950			6.6.1961				
			vor der Änderung	Zu- (+) bzw Ab- nahme (-)	nach der Änderung	vor der Änderung	Zu- (+) bzw Ab- nahme (-)	nach der Änderung		
1	2	3	4	5	6	7	8	9	10	
05 Nordrhein - Westfalen										
5/6 Reg. - Bez. Münster										
5 34 Kreis Coesfeld	795	T von Coesfeld, Stadt nach Coesfeld, Kirchspiel	14 579 4 495	— —	14 579 4 495	20 348 4 066	— +	19 19	20 329 4 085	31.12.1962
	796	NA Tungerloh - Kapellen in Tungerloh - Capellen								28. 2.1963
	797	E der Gem. Coesfeld, Kirchspiel in Coesfeld, Stadt	4 495 14 579	— 4 495 + 4 495	— 19 074	4 085 20 329	— 4 085 + 4 085	— 24 414	—	1. 7.1969
	798	Z der Gem. Buren Estern Gescher Harwick Tungerloh - Capellen Tungerloh - Probsting zu Gescher, Stadt	391 736 4 815 1 240 1 545 1 450 —	— 391 — 736 — 4 815 — 1 240 — 1 545 — 1 450 + 10 177	— — — — — 10 177	288 507 5 669 1 709 1 210 1 412 —	— 288 — 507 — 5 669 — 1 709 — 1 210 — 1 412 + 10 795	— — — — — 10 795	—	1. 7.1969
	799	Z der Gem. Beerlage Billerbeck, Kirchspiel Billerbeck, Stadt zu Billerbeck, Stadt	1 746 3 177 4 263 —	— 1 746 — 3 177 — 4 263 + 9 186	— — — 9 186	1 292 2 337 4 681 —	— 1 292 — 2 337 — 4 681 + 8 310	— — — 8 310	—	1. 7.1969
	800	Z der Gem. Buldern Hiddingsel T von Limbergen zu Buldern	2 107 898 865 —	— 2 107 — 898 — 288 + 3 293	— — 577 3 293	2 530 742 653 —	— 2 530 — 742 — 291 + 3 563	— — 362 3 563	—	1. 7.1969
	801	Z der Gem. Darfeld Osterwick zu Rosendahl	2 588 3 511 —	— 2 588 — 3 511 + 6 099	— — 6 099	2 347 3 276 —	— 2 347 — 3 276 + 5 623	— — 5 623	—	1. 7.1969
5 35 Kreis Lüdinhgauen	802	T von Lüdinhgauen - Land nach Lüdinhgauen, Stadt	3 645 8 076	— 23 + 23	3 622 8 099	2 825 9 456	— 63 + 63	2 762 9 519	1. 1.1966	
	803	Z der Gem. Drensteinfurt, Kirchspiel Drensteinfurt, Stadt Walstedde zu Drensteinfurt, Stadt	2 463 2 711 2 214 —	— 2 463 — 2 711 — 2 214 + 7 388	— — — 7 388	2 415 2 689 1 773 —	— 2 415 — 2 689 — 1 773 + 6 877	— — — 6 877	1. 7.1969	
	804	E der Gem. Lüdinhgauen - Land in Lüdinhgauen, Stadt	3 622 8 099	— 3 622 + 3 622	— 11 721	2 762 9 519	— 2 762 + 2 762	— 12 281	—	1. 7.1969
5 36 Kreis Munster	805	T von Nottuln nach Schapdetten	6 164 472	— 46 + 46	6 118 518	5 677 413	— 59 + 59	5 618 472	1.10.1961	
5 38 Kreis Steinfurt	806	T Greven, Stadt von Nordwalde	19 112 6 411	— 190 — 190	19 302 6 221	22 976 6 643	+ 208 — 208	23 184 6 435	1. 1.1964	
	807	Änderung der Kreisgrenze	90 870	+ 190	91 060	98 772	+ 208	98 980	1. 1.1964	
	808	Z der Gem. Telgte, Stadt Telgte, Kirchspiel zu Telgte, Stadt	4 634 5 484 —	— 4 634 — 5 484 + 10 118	— — 10 118	4 192 6 041 —	— 4 192 — 6 041 + 10 233	— — 10 233	1. 7.1968	
5 38 Kreis Steinfurt 5 36 Kreis Munster	809	T von Nordwalde nach Greven, Stadt	6 411 19 112	— 190 + 190	6 221 19 302	6 643 22 976	— 208 + 208	6 435 23 184	1. 1.1964	
	810	Änderung der Kreisgrenze	157 337	— 190	157 147	166 201	— 208	165 993	1. 1.1964	
	811	E der Gem. Hembergen in Emsdetten, Stadt	471 23 287	— 471 + 471	— 23 758	419 24 974	— 419 + 419	— 25 393	1. 7.1969	
	812	Z der Gem. Langenhorst Ochtrup, Stadt Welbergen zu Ochtrup, Stadt	862 12 530 1 093 —	— 862 — 12 530 — 1 093 + 14 485	— — — 14 485	806 13 207 1 023 —	— 806 — 13 207 — 1 023 + 15 036	— — — 15 036	1. 7.1969	
	813	Z der Gem. Horstmar, Stadt Leer zu Horstmar, Stadt	2 635 2 203 —	— 2 635 — 2 203 + 4 838	— — 4 838	3 095 1 855 —	— 3 095 — 1 855 + 4 950	— — 4 950	1. 7.1969	
	814	Z der Gem. Holthausen Laer zu Laer	511 3 766 —	— 511 — 3 766 + 4 277	— — 4 277	386 3 539 —	— 386 — 3 539 + 3 925	— — 3 925	1. 7.1969	
5 39 Kreis Tecklenburg	815	NA Ibbenbüren, Land in Ibbenbüren - Land							28. 2.1963	
5 40 Kreis Warendorf	816	T von Freckenhorst, Kirchspiel nach Freckenhorst, Stadt	1 074 3 080	— 8 + 8	1 066 3 088	921 3 912	— 71 + 71	850 3 983	1. 1.1964	
	817	E der Gem. Freckenhorst, Kirchspiel in Freckenhorst, Stadt	1 066 3 088	— 1 066 + 1 066	— 4 154	850 3 983	— 850 + 850	— 4 833	1. 1.1969	
	818	Z der Gem. Fuchthor Sassenberg, Stadt T von Dackmar Groblingen zu Sassenberg, Stadt	2 914 3 132 486 866 —	— 2 914 — 3 132 — 486 — 866 + 7 398	— — — — 7 398	2 439 3 678 379 707 —	— 2 439 — 3 678 — 379 — 707 + 7 203	— — — — 7 203	1. 7.1969	
	819	E der Gem. Velsen Vohren T von Dackmar Groblingen in Warendorf, Stadt	625 1 164 648 1 061 15 174	— 625 — 1 164 — 162 — 195 + 2 146	— — 486 866 17 320	634 819 506 866 15 833	— 634 — 819 — 127 — 159 + 1 739	— — 379 707 17 572	1. 7.1969	
	820	E der Gem. Hoetmar in Freckenhorst, Stadt	2 039 4 154	— 2 039 + 2 039	— 6 193	1 784 4 833	— 1 784 + 1 784	— 6 617	1. 7.1969	

2. Systematisches Verzeichnis der Namens- und Grenzänderungen von Gemeinden

Kreisfreie Stadt, Landkreis	Nr.	Art der Änderung und betroffene Gemeinden	Wohnbevölkerung am						Wirkungs- datum		
			13.9 1950			6.6.1961					
			vor der Änderung	Zu- (+) bzw. Ab- nahme (-)	nach der Änderung	vor der Änderung	Zu- (+) bzw. Ab- nahme (-)	nach der Änderung			
1	2	3	4	5	6	7	8	9	10		
05 Nordrhein - Westfalen											
5/6 Reg. - Bez. Munster											
5/6 Reg. - Bez. Munster	821	Änderung der Reg. - Bez. - Grenze	1 909 797	+	415	1 910 212	2 259 344	+	390	2 259 734	1. 8.1963
	822	Änderung der Reg. - Bez. - Grenze	1 910 212	+	123	1 910 335	2 259 734	+	153	2 259 887	1. 1.1967
	823	Änderung der Reg. - Bez. - Grenze	1 910 335	-	6 101	1 904 234	2 259 887	-	4 904	2 254 983	1. 7.1969
	824	Änderung der Reg. - Bez. - Grenze	1 904 234	-	54	1 904 180	2 254 983	+	56	2 255 039	1. 1.1970
7 Reg. - Bez. Detmold											
7 11 Kreisfreie Stadt Bielefeld		Bielefeld, Stadt	153 613	+	90	153 703	174 642	+	108	174 750	13.12.1961
7 31 Kreis Bielefeld	825	T von Babenhausen	1 435	-	90	1 345	1 526	-	108	1 418	
		Bielefeld, Stadt	153 703	+	574	154 277	174 750	+	767	175 517	1. 1.1965
7 31 Kreis Bielefeld	826	T von Brake	5 053	-	574	4 479	6 171	-	767	5 404	
7 12 Kreisfreie Stadt Herford	827	U der kreisfreien Stadt Herford in Kreis Herford	50 107	-	50 107	-	55 663	-	55 663	-	1. 1.1969
7 31 Kreis Bielefeld	828	T von Babenhausen	1 435	-	90	1 345	1 526	-	108	1 418	13.12.1961
7 11 Kreisfreie Stadt Bielefeld		nach Bielefeld, Stadt	153 613	+	90	153 703	174 642	+	108	174 750	
	829	Änderung der Kreisgrenze	101 284	-	90	101 194	129 464	-	108	129 356	13.12.1961
		Kirchdornberg	806	+	22	828	965	+	22	987	1. 1.1963
7 34 Kreis Halle (Westf.)	830	T von Isingdorf	1 364	-	22	1 342	1 262	-	22	1 240	
	831	Änderung der Kreisgrenze	101 194	+	22	101 216	129 356	+	22	129 378	1. 1.1963
	832	NA Ubbedissen - Lippe in Ubbedissen									30. 9.1964
	833	T von Brake	5 053	-	574	4 479	6 171	-	767	5 404	1. 1.1965
7 11 Kreisfreie Stadt Bielefeld		nach Bielefeld, Stadt	153 703	+	574	154 277	174 750	+	767	175 517	
	834	Änderung der Kreisgrenze	101 216	-	574	100 642	129 378	-	767	128 611	1. 1.1965
	835	NA Senne II V in Sennestadt, Stadt									14. 5.1965
7 42 Kreis Wiedenbrück	836	E der Gem. Sende	2 570	-	2 570	-	2 999	-	2 999	-	1. 1.1970
		T von Schloß Holte	5 363	-	4 757	606	6 702	-	5 909	793	
	837	Änderung der Kreisgrenze	100 642	+	7 327	107 969	128 611	+	8 908	137 519	1. 1.1970
7 40 Kreis Paderborn	838	E der Gem. Stukenbrock	4 560	-	4 560	-	6 792	-	6 792	-	1. 1.1970
	839	Änderung der Kreisgrenze	107 969	+	4 560	112 529	137 519	+	6 792	144 311	1. 1.1970
	840	N der Gem. Schloß Holte - Stukenbrock	-	+	10 681	10 681	-	+	14 292	14 292	1. 1.1970
		E Stukenbrock	4 560	-	4 560	-	6 792	-	6 792	-	
		T von Sende	2 570	-	1 364	1 206	2 999	-	1 591	1 408	
		Schloß Holte	5 363	-	4 757	606	6 702	-	5 909	793	
	841	T von Sende	1 206	+	1 206	-	1 408	+	1 408	-	1. 1.1970
		in Sennestadt, Stadt	4 202	+	1 206	5 408	13 005	+	1 408	14 413	
	842	E der Gem. Holtkamp	235	-	235	-	226	-	226	-	1. 1.1970
		Quelle	5 475	-	5 475	-	6 387	-	6 387	-	
		T von Ummeln	4 108	-	4 071	37	5 116	-	5 070	46	
		Isselhorst	2 769	-	301	2 468	2 755	-	315	2 440	
		in Brackwede, Stadt	21 506	+	10 082	31 588	25 999	+	11 998	37 997	
	843	U von 3 Gemeinden sowie von Gebietsteilen der Gem. Ummeln und Isselhorst in Kreis Wiedenbrück	4 147	-	4 147	-	3 900	-	3 900	-	1. 1.1970
7 42 Kreis Wiedenbrück		Änderung der Kreisgrenze	112 529	-	4 147	108 382	144 311	-	3 900	140 411	1. 1.1970
7 32 Kreis Buren	845	NA Osdorf in Oesdorf									28. 2.1963
	846	T von Niederntudorf nach Oberntudorf	1 596	-	7	1 589	1 575	-	10	1 565	1.10.1969
			899	+	7	906	803	+	10	813	
7 33 Kreis Detmold	847	R Pivitsheide, Vogtei Heiden in Pivitsheide V.H.									-
	848	R Pivitsheide, Vogtei Lage in Pivitsheide V.L.									-
	849	NA Cappel b. Großenmarpe in Cappel									28. 2.1963
	850	NA Istrup, Kreis Detmold in Istrup									28. 2.1963
	851	R Vahlhausen b. Detmold in Vahlhausen bei Detmold									-
	852	R Vahlhausen b. Horn in Vahlhausen bei Horn									-
	853	T von Heidenoldendorf nach Detmold, Stadt	4 100	-	53	4 047	4 479	-	50	4 429	1. 6.1967
			30 178	+	53	30 231	31 236	+	50	31 286	
	854	T von Horn, Stadt nach Meinberg, Bad	4 988	-	3	4 985	5 626	-	3	5 623	1.10.1967
			2 868	+	3	2 871	3 165	+	3	3 168	
	855	T von Jerxen - Orbke nach Detmold, Stadt	1 384	-	30	1 354	1 336	-	32	1 304	1. 1.1968
			30 231	+	30	30 261	31 286	+	32	31 318	
	856	E Berlebeck, Forstbezirk, gemfr. Gebiet in Gem. Augustdorf	-	-	-	-	-	-	-	-	1. 7.1968
		Berlebeck									
		Heiligenkirchen									
		Holzhausen - Externsteine									
		Oesterholz - Haustenbeck									

2. Systematisches Verzeichnis der Namens- und Grenzänderungen von Gemeinden

Kreisfreie Stadt, Landkreis	Nr.	Art der Änderung und betroffene Gemeinden	Wohnbevölkerung am						Wirkungs- datum	
			13.9.1950			6.6.1961				
			vor der Änderung	Zu- (+) bzw. Ab- nahme (-)	nach der Änderung	vor der Änderung	Zu- (+) bzw. Ab- nahme (-)	nach der Änderung		
1	2	3	4	5	6	7	8	9	10	
05 Nordrhein - Westfalen										
7 Reg. - Bez. Detmold										
7 33 Kreis Detmold	857	E	Hiddesen, Forstbezirk, gemfr. Gebiet in Gem. Detmold, Stadt Meinberg, Bad Leistrup - Meiersfeld Oberschönhausen Remmighausen Vahlhausen bei Detmold	—	—	—	—	—	—	1. 7.1968
	858	E	Horn, Forstbezirk, gemfr. Gebiet in Gem. Horn, Stadt Holzhausen - Externsteine Kohlstadt Leopoldstal Oesterholz - Haustenbeck Schlangen Veldrom	—	—	—	—	—	—	1. 7.1968
	859	E	Schieder, Forstbezirk, gemfr. Gebiet in Gem. Belle Billerbeck Brakelsiek Elbrinxen Meinberg, Bad Reelkirchen Rischenau Schieder Schwalenberg, Stadt Vahlhausen bei Horn Wehren	—	—	—	—	—	—	1.10.1968
	860	Z	der Gem. Lage, Stadt Billinghausen Ehrentrup Hagen Hardissen Hedderhagen Heiden Heßloh Mussen Ohrsen Pottenhausen Waddenhausen Wissentrup von Horste Kachtenhausen zu Lage, Stadt	11 112 1 143 1 770 1 096 740 117 2 104 418 1 450 760 1 064 1 501 498 1 492 1 224 —	— 11 112 — 1 143 — 1 770 — 1 096 — 740 — 117 — 2 104 — 418 — 1 450 — 760 — 1 064 — 1 501 — 498 — 1 483 — 1 128 + 26 384	— — — — — — — — — — — — 9 96 26 384	12 869 1 198 1 902 987 751 86 2 041 277 1 357 705 1 039 1 441 480 1 658 1 209 —	— 12 869 — 1 198 — 1 902 — 987 — 751 — 86 — 2 041 — 277 — 1 357 — 705 — 1 039 — 1 441 — 480 — 1 649 — 1 113 + 27 895	— — — — — — — — — — — — 9 96 27 895	1. 1.1970
7 37 Kreis Lemgo		T								
	861		Änderung der Kreisgrenze	137 542	+ 1 128	138 670	137 916	+ 1 113	139 029	1. 1.1970
	862	Z	der Gem. Schlangen Kohlstadt Oesterholz - Haustenbeck zu Schlangen	3 636 1 231 826 —	— 3 636 — 1 231 — 826 + 5 693	— — — 5 693	3 830 1 076 757 —	— 3 830 — 1 076 — 757 + 5 663	— — — 5 663	1. 1.1970
	863	Z	der Gem. Detmold, Stadt Barkhausen Brokhausen Dehlentrup Hakedahl Jerxen - Orbke Leistrup - Meiersfeld Mosebeck Niederschönhausen Oettern - Bremke Remmighausen Spork - Eichholz Vahlhausen bei Detmold Berlebeck Heidenoldendorf Heiligenkirchen Hiddesen Hornoldendorf Nienhagen Niewald Pivitsheide V.H. Pivitsheide V.L. Loßbruch von Oberschönhausen Schönemark Benstrup Cappel zu Detmold, Stadt	30 261 418 457 856 319 1 354 886 533 187 265 1 199 1 425 595 1 826 4 047 2 352 4 109 267 464 156 1 601 2 720 380 574 419 548 163 —	— 30 261 — 418 — 457 — 856 — 319 — 1 354 — 886 — 533 — 187 — 265 — 1 199 — 1 425 — 595 — 1 826 — 4 047 — 2 352 — 4 109 — 267 — 464 — 156 — 1 601 — 2 720 — 380 — 433 — 323 — 398 — 163 + 57 994	— 141 96 150 — 57 994	31 318 285 367 764 218 1 304 990 447 111 186 1 261 2 066 536 1 932 4 429 2 690 4 515 214 490 94 1 721 3 021 452 522 344 466 104 —	— 31 318 — 285 — 367 — 764 — 218 — 1 304 — 990 — 447 — 111 — 186 — 1 261 — 2 066 — 536 — 1 932 — 4 429 — 2 690 — 4 515 — 214 — 490 — 94 — 1 721 — 3 021 — 452 — 286 — 255 — 338 — 104 + 60 394	— 236 89 128 — 60 394	1. 1.1970
7 37 Kreis Lemgo		T								
	864		Änderung der Kreisgrenze	138 670	+ 380	139 050	139 029	+ 452	139 481	1. 1.1970

2. Systematisches Verzeichnis der Namens- und Grenzänderungen von Gemeinden

Kreisfreie Stadt, Landkreis	Nr.	Art der Änderung und betroffene Gemeinden	Wohnbevölkerung am						Wirkungs- datum
			13.9 1950			6.6.1961			
			vor der Änderung	Zu- (+) bzw. Ab- nahme (-)	nach der Änderung	vor der Änderung	Zu- (+) bzw. Ab- nahme (-)	nach der Änderung	
1	2	3	4	5	6	7	8	9	10

05 Nordrhein - Westfalen												
7 Reg. Bez. Detmold												
7 33 Kreis Detmold	865	Z	der Gem. Altendonop	317	-	317	-	234	-	234	-	1. 1.1970
			Borkhausen	96	-	96	-	65	-	65	-	
			Bruntrup	589	-	589	-	493	-	493	-	
			Dalbörn	234	-	234	-	160	-	160	-	
			Donop	604	-	604	-	494	-	494	-	
			Eschenbruch	637	-	637	-	454	-	454	-	
			Großenmarpe	1 008	-	1 008	-	701	-	701	-	
			Herrentrup	638	-	638	-	485	-	485	-	
			Hontrup	261	-	261	-	202	-	202	-	
			Istrup	1 198	-	1 198	-	1 034	-	1 034	-	
			Kleinenmarpe	614	-	614	-	462	-	462	-	
			Maspe	346	-	346	-	222	-	222	-	
			Mossenbergr - Wahren	338	-	338	-	222	-	222	-	
			Reelkirchen	619	-	619	-	573	-	573	-	
			Siebenhöfen	237	-	237	-	120	-	120	-	
			Tintrup	382	-	382	-	346	-	346	-	
			Wellentrup	370	-	370	-	269	-	269	-	
		T	von Belle	12	-	12	-	12	-	12	-	
			Blomberg, Stadt	6 935	-	6 900	35	6 999	-	6 963	36	
			Cappel	689	-	526	163	579	-	475	104	
			zu Blomberg, Stadt	-	+ 15 926	15 926	-	-	+ 13 986	13 986	-	
	866	Z	der Gem. Horn, Stadt	4 985	-	4 985	-	5 623	-	5 623	-	1. 1.1970
			Bellenberg	287	-	287	-	231	-	231	-	
			Billerbeck	534	-	534	-	434	-	434	-	
			Fromhausen	333	-	333	-	259	-	259	-	
			Heesten	300	-	300	-	196	-	196	-	
			Holzhausen - Externsteine	873	-	873	-	775	-	775	-	
			Leopoldstal	1 125	-	1 125	-	1 051	-	1 051	-	
			Meinberg, Bad	2 871	-	2 871	-	3 168	-	3 168	-	
			Schmedissen	143	-	143	-	109	-	109	-	
			Vahlhausen bei Horn	209	-	209	-	166	-	166	-	
			Veldrom	354	-	354	-	311	-	311	-	
			Wehren	345	-	345	-	232	-	232	-	
7 36 Kreis Hoxter			Kempenfeldrom	462	-	462	-	360	-	360	-	
		T	von Belle	1 198	-	1 186	12	1 052	-	1 040	12	
			Oberschönhausen	141	-	141	-	236	-	236	-	
			Schonemark	96	-	96	-	89	-	89	-	
			zu Meinberg - Horn, Bad, Stadt	-	+ 14 244	14 244	-	-	+ 14 280	14 280	-	
	867		Änderung der Kreisgrenze	139 050	+	462	139 512	139 481	+	360	139 841	1. 1.1970
	868	Z	der Gem. Schieder	1 917	-	1 917	-	2 195	-	2 195	-	1. 1.1970
			Brakelsiek	1 127	-	1 127	-	944	-	944	-	
			Lothe	1 243	-	1 243	-	1 065	-	1 065	-	
			Ruensiek	170	-	170	-	109	-	109	-	
			Schwalenberg, Stadt	1 579	-	1 579	-	1 454	-	1 454	-	
			Siekholz	356	-	356	-	268	-	268	-	
			Wobbel	1 091	-	1 091	-	1 053	-	1 053	-	
		T	von Blomberg, Stadt	35	-	35	-	36	-	36	-	
			zu Schieder - Schwalenberg, Stadt	-	+ 7 518	7 518	-	-	+ 7 124	7 124	-	
	869	Z	der Gem. Lugde, Stadt	4 588	-	4 588	-	4 740	-	4 740	-	1. 1.1970
7 36 Kreis Hoxter			Harzberg	134	-	134	-	91	-	91	-	
			Elbrinxen	1 378	-	1 378	-	1 155	-	1 155	-	
			Falkenhagen	321	-	321	-	345	-	345	-	
			Hummersen	523	-	523	-	400	-	400	-	
			Koterberg	104	-	104	-	85	-	85	-	
			Niese	500	-	500	-	426	-	426	-	
			Rischenau	1 009	-	1 009	-	964	-	964	-	
			Sabbenhausen	963	-	963	-	795	-	795	-	
			Worderfeld	533	-	533	-	389	-	389	-	
			zu Lugde, Stadt	-	+ 10 053	10 053	-	-	+ 9 390	9 390	-	
	870		Änderung der Kreisgrenze	139 512	+	4 722	144 234	139 841	+	4 831	144 672	1. 1.1970
	871	T	von Horste	9	-	9	-	9	-	9	-	1. 1.1970
			nach Augustdorf	4 776	+	9	4 785	4 522	+	9	4 531	
	872	U	der Gem. Horstmar	983	-	983	-	932	-	932	-	1. 1.1970
			Trophagen	152	-	152	-	108	-	108	-	
7 37 Kreis Lemgo		T	von Bentrup	150	-	150	-	128	-	128	-	
			in Kreis Lemgo									
	873		Änderung der Kreisgrenze	144 234	-	1 285	142 949	144 672	-	1 168	143 504	1. 1.1970
7 36 Kreis Hoxter	874	U	der Gem. Grevenhagen	352	-	352	-	241	-	241	-	1. 1.1970
			in Kreis Hoxter									
	875		Änderung der Kreisgrenze	142 949	-	352	142 597	143 504	-	241	143 263	1. 1.1970

2. Systematisches Verzeichnis der Namens- und Grenzänderungen von Gemeinden

Kreisfreie Stadt, Landkreis	Nr	Art der Änderung und betroffene Gemeinden	Wohnbevölkerung am						Wirkungs- datum
			13.9.1950			6.6.1961			
			vor der Änderung	Zu- (+) bzw. Ab- nahme (-)	nach der Änderung	vor der Änderung	Zu- (+) bzw. Ab- nahme (-)	nach der Änderung	
1	2	3	4	5	6	7	8	9	10
05 Nordrhein - Westfalen									
7 Reg. - Bez. Detmold									
7 34 Kreis Halle (Westf.)	876	T von Schröttinghausen	944	- 41	903	808	- 27	781	31.12.1962
		nach Werther (Westf.), Stadt	4 186	+ 41	4 227	4 638	+ 27	4 665	
	877	T von Schröttinghausen	903	- 133		781	- 145		31.12.1962
		nach Hager	1 108	+ 133		1 043	+ 145		
7 31 Kreis Bielefeld	878	T von Hager		- 144	1 097		- 170	1 018	
		nach Schrottinghausen		+ 144	914		+ 170	806	
	879	T von Rotenhagen	652	- 63	589	491	- 62	429	31.12.1962
		nach Werther (Westf.), Stadt	4 227	+ 63	4 290	4 665	+ 62	4 727	
	880	T von Isingdorf	1 364	- 22	1 342	1 262	- 22	1 240	1. 1.1963
		nach Kirchdornberg	806	+ 22	828	965	+ 22	987	
	881	Änderung der Kreisgrenze	56 055	- 22	56 033	59 666	- 22	59 644	1 1 1963
	882	NA Österweg							28. 2.1963
		in Oesterweg							
	883	T von Barnhausen	1 193	- 36		864	- 26		1.10.1964
		nach Borgholzhausen, Stadt	2 080	+ 36		2 538	+ 26		
	884	T von Borgholzhausen, Stadt		- 2	2 114		- 2	2 562	1.10.1964
		nach Barnhausen		+ 2	1 159		+ 2	840	
	885	T von Rotingdorf	485	- 17	468	330	- 21	309	1. 1 1966
		nach Theenhausen	721	+ 17	738	650	+ 21	671	
	886	T von Isingdorf	1 342	- 62	1 280	1 240	- 70	1 170	1. 7.1967
		nach Werther (Westf.), Stadt	4 290	+ 62	4 352	4 727	+ 70	4 797	
	887	Z der Gem. Barnhausen	1 159	- 1 159	-	840	- 840	-	1. 7.1969
		Berghausen	616	- 616	-	524	- 524	-	
		Borgholzhausen, Stadt	2 114	- 2 114	-	2 562	- 2 562	-	
		Casum	490	- 490	-	390	- 390	-	
		Cleve	303	- 303	-	300	- 300	-	
		Hamlingdorf	150	- 150	-	113	- 113	-	
		Holtfeld	718	- 718	-	685	- 685	-	
		Kleekamp	517	- 517	-	533	- 533	-	
		Oldendorf b. Borgholzhausen	377	- 377	-	318	- 318	-	
		Ostbarthausen	409	- 409	-	350	- 350	-	
		Westbarthausen	442	- 442	-	512	- 512	-	
		Wichlinghausen	116	- 116	-	81	- 81	-	
		zu Borgholzhausen, Stadt	-	+ 7 411	7 411	-	+ 7 208	7 208	
	888	E der Gem. Ascheloh	430	- 430	-	320	- 320	-	1 7.1969
		Esgeberg	321	- 321	-	259	- 259	-	
		Gartnisch	1 095	- 1 095	-	1 220	- 1 220	-	
7 35 Kreis Herford		in Halle (Westf.), Stadt	6 026	+ 1 846	7 872	7 542	+ 1 799	9 341	
	889	T von Valdorf	6 780	- 8	6 772	6 025	- 8	6 017	1.12.1961
		nach Exter	2 361	+ 8	2 369	2 405	+ 8	2 413	
	890	NA Belke und Steinbeck							16. 1.1962
		in Belke - Steinbeck							
	891	NA Ötinghausen							28. 2.1963
		in Oetinghausen							
	892	NA Hucker und Aschen							28. 2.1963
		in Hucker - Aschen							
	7 12 Kreisfreie Stadt Herford	893	E der kreisfreien Stadt Herford						
	894	Änderung der Kreisgrenze	161 941	+ 50 107	212 048	164 501	+ 55 663	220 164	1. 1.1969
	895	Z der Gem. Bieren	1 253	- 1 253	-	1 220	- 1 220	-	1. 1.1969
		Ostkilver	1 389	- 1 389	-	1 482	- 1 482	-	
		Rodinghausen	1 034	- 1 034	-	952	- 952	-	
		Schwenningdorf	1 919	- 1 919	-	1 853	- 1 853	-	
		Westkilver	1 928	- 1 928	-	1 897	- 1 897	-	
	T	von Holsen	13	- 13	-	14	- 14	-	
		Muckum	6	- 6	-	6	- 6	-	
		zu Rodinghausen	-	+ 7 542	7 542	-	+ 7 424	7 424	
	896	Z der Gem. Bunde, Stadt	9 859	- 9 859	-	10 695	- 10 695	-	1. 1.1969
		Ahle	1 695	- 1 695	-	1 811	- 1 811	-	
		Dunne	3 441	- 3 441	-	3 371	- 3 371	-	
		Ennigloh	8 024	- 8 024	-	8 362	- 8 362	-	
		Huffen	848	- 848	-	802	- 802	-	
		Hunnebrock	2 018	- 2 018	-	2 189	- 2 189	-	
		Werfen	769	- 769	-	751	- 751	-	
	T	von Holsen	2 648	- 2 635	13	2 709	- 2 695	14	
		Muckum	1 251	- 1 245	6	1 080	- 1 074	6	
		Spradow	3 190	- 3 164	26	3 320	- 3 293	27	
		Sudlengern	4 781	- 2 955	1 826	5 264	- 3 119	2 145	
	Bustedt	961	- 904	57	1 080	- 1 020	60		
	zu Bunde, Stadt	-	+ 37 557	37 557	-	+ 39 182	39 182		
	897	Z der Gem. Haver	1 420	- 1 420	-	1 509	- 1 509	-	1. 1.1969
		Kirchliengern	4 420	- 4 429	-	4 460	- 4 466	-	
		Klosterbauerschaft	1 808	- 1 808	-	2 019	- 2 019	-	
		Quernheim	1 205	- 1 205	-	1 188	- 1 188	-	
		Quernheim, Stift	1 093	- 1 093	-	1 034	- 1 034	-	
		Rehmerloh	336	- 336	-	271	- 271	-	
	T	von Spradow	26	- 26	-	27	- 27	-	
		Sudlengern	1 826	- 1 788	38	2 145	- 2 103	42	
		zu Kirchliengern	-	+ 12 096	12 096	-	+ 12 617	12 617	

2. Systematisches Verzeichnis der Namens- und Grenzänderungen von Gemeinden

Kreisfreie Stadt, Landkreis	Nr	Art der Änderung und betroffene Gemeinden	Wohnbevölkerung am						Wirkungs- datum
			13.9.1950			6.6.1961			
			vor der Änderung	Zu- (+) bzw. Ab- nahme (-)	nach der Änderung	vor der Änderung	Zu- (+) bzw. Ab- nahme (-)	nach der Änderung	
1	2	3	4	5	6	7	8	9	10
05 Nordrhein - Westfalen									
7 Reg. - Bez. Detmold									
7 35 Kreis Herford	898	Z der Gem. Gohfeld	14 539	- 14 539	-	14 390	- 14 390	-	1. 1.1969
		Löhne	5 091	- 5 091	-	5 483	- 5 483	-	
		Mennighuffen	7 455	- 7 455	-	7 239	- 7 239	-	
		Obernbeck	5 429	- 5 429	-	6 062	- 6 062	-	
		Ulenburg	495	- 495	-	426	- 426	-	
		zu Löhne	-	+ 33 009	33 009	-	+ 33 600	33 600	
	899	V Löhne							1. 1.1969
		in Löhne, Stadt							
	900	Z der Gem. Barduttingdorf	1 151	- 1 151	-	1 141	- 1 141	-	1. 1.1969
		Hucker - Aschen	1 458	- 1 458	-	1 318	- 1 318	-	
		Lenzinghausen	2 197	- 2 197	-	2 270	- 2 270	-	
		Spenge	5 770	- 5 770	-	6 121	- 6 121	-	
		Wallenbrück	1 111	- 1 111	-	961	- 961	-	
		zu Spenge	-	+ 11 687	11 687	-	+ 11 811	11 811	
	901	V Spenge							1. 1.1969
		in Spenge, Stadt							
	902	Z der Gem. Belke - Steinbeck	1 044	- 1 044	-	1 189	- 1 189	-	1. 1.1969
		Besenkamp	1 356	- 1 356	-	1 385	- 1 385	-	
		Dreyen	1 194	- 1 194	-	1 255	- 1 255	-	
		Enger, Stadt	6 322	- 6 322	-	5 899	- 5 899	-	
		Oldinghausen	635	- 635	-	817	- 817	-	
		Pödinghausen	1 011	- 1 011	-	1 035	- 1 035	-	
		Siele	298	- 298	-	244	- 244	-	
		Westerenger	2 659	- 2 659	-	2 661	- 2 661	-	
	T	von Herringhausen	1 399	- 1 399	-	1 285	- 1 285	-	
		zu Enger, Stadt	-	+ 15 918	15 918	-	+ 15 770	15 770	
	903	Z der Gem. Eilshausen	3 489	- 3 489	-	3 839	- 3 839	-	1. 1.1969
		Hiddenhausen	2 359	- 2 359	-	2 461	- 2 461	-	
		Lippinghausen	1 605	- 1 605	-	1 777	- 1 777	-	
		Oetinghausen	2 919	- 2 919	-	2 950	- 2 950	-	
		Schweicheln - Bermbeck	4 229	- 4 229	-	4 173	- 4 173	-	
		Sundern	1 454	- 1 454	-	1 732	- 1 732	-	
	T	von Bustedt	57	- 57	-	60	- 60	-	
		Sudlengern	38	- 38	-	42	- 42	-	
		zu Hiddenhausen	-	+ 16 150	16 150	-	+ 17 034	17 034	
	904	Z der Gem. Exter	2 369	- 2 369	-	2 413	- 2 413	-	1. 1.1969
		Valdorf	6 772	- 6 772	-	6 017	- 6 017	-	
		Vlotho, Stadt	8 151	- 8 151	-	8 124	- 8 124	-	
		zu Vlotho, Stadt	-	+ 17 292	17 292	-	+ 16 554	16 554	
	905	E der Gem. Diebrock	1 485	- 1 485	-	1 533	- 1 533	-	1. 1.1969
		Eickum	1 397	- 1 397	-	1 389	- 1 389	-	
		Elverdissen	2 743	- 2 743	-	2 796	- 2 796	-	
		Falkendiek	1 002	- 1 002	-	799	- 799	-	
		Laar	589	- 589	-	615	- 615	-	
		Schwarzenmoor	1 445	- 1 445	-	1 321	- 1 321	-	
		Stedtfreund	695	- 695	-	756	- 756	-	
	T	von Herringhausen	2 733	- 1 334	1 399	2 585	- 1 300	1 285	
		in Herford, Stadt	50 107	+ 10 690	60 797	55 663	+ 10 509	66 172	
7 36 Kreis Höxter	906	N der Gem. Vordereichholz	-	+ 41	41	-	+ 337	337	1. 1.1964
		aus T von Bergheim	1 037	- 4	1 033	1 006	- 79	927	
		Steinheim, Stadt	5 551	-	5 551	6 117	- 27	6 090	
		Vinsebeck	1 217	- 37	1 180	1 339	- 231	1 108	
	907	U von 3 Gemeinden	5 184	- 5 184	-	5 191	- 5 191	-	1. 1.1970
		in Kreis Detmold							
7 33 Kreis Detmold	908	Änderung der Kreisgrenze	96 326	- 5 184	91 142	92 805	- 5 191	87 614	1. 1.1970
	909	Z der Gem. Amelunxen	1 489	- 1 489	-	1 269	- 1 269	-	1. 1.1970
		Beverungen, Stadt	4 600	- 4 600	-	4 839	- 4 839	-	
		Blankenau	348	- 348	-	345	- 345	-	
		Dalhausen	2 034	- 2 034	-	2 009	- 2 009	-	
		Drenke	447	- 447	-	369	- 369	-	
		Haarbrück	711	- 711	-	556	- 556	-	
		Herstelle	1 503	- 1 503	-	1 393	- 1 393	-	
		Jakobsberg	305	- 305	-	276	- 276	-	
		Rothe	327	- 327	-	215	- 215	-	
		Tietelsen	363	- 363	-	312	- 312	-	
		Wehrden	1 051	- 1 051	-	937	- 937	-	
		Würgassen	764	- 764	-	747	- 747	-	
		zu Beverungen, Stadt	-	+ 13 942	13 942	-	+ 13 267	13 267	
	910	Z der Gem. Beller	295	- 295	-	221	- 221	-	1. 1.1970
		Bellersen	705	- 705	-	608	- 608	-	
		Bokendorf	1 091	- 1 091	-	964	- 964	-	
		Brakel, Stadt	6 215	- 6 215	-	6 391	- 6 391	-	
		Erkeln	1 003	- 1 003	-	784	- 784	-	
		Hembsen	1 144	- 1 144	-	1 119	- 1 119	-	
		Hinnenburg	293	- 293	-	124	- 124	-	
		Istrup	671	- 671	-	611	- 611	-	
		Rheder	466	- 466	-	382	- 382	-	
		Riesel	581	- 581	-	483	- 483	-	
		Schmechten	301	- 301	-	259	- 259	-	
		zu Brakel, Stadt	-	+ 12 765	12 765	-	+ 11 946	11 946	

2. Systematisches Verzeichnis der Namens- und Grenzänderungen von Gemeinden

Kreisfreie Stadt, Landkreis	Nr.	Art der Änderung und betroffene Gemeinden	Wohnbevölkerung am						Wirkungs- datum
			13.9.1950			6.6.1961			
			vor der Änderung	Zu- (+) bzw. Ab- nahme (-)	nach der Änderung	vor der Änderung	Zu- (+) bzw. Ab- nahme (-)	nach der Änderung	
1	2	3	4	5	6	7	8	9	10

05 Nordrhein - Westfalen

7 Reg. - Bez. Detmold

7 36 Kreis Hoxter	911	Z	der Gem. Driburg, Bad, Stadt	7 226	- 7 226	-	7 898	- 7 898	-	1. 1.1970
			Alhausen	719	- 719	-	588	- 588	-	
			Erpentrup	195	- 195	-	144	- 144	-	
			Herste	831	- 831	-	675	- 675	-	
			Langeland	295	- 295	-	222	- 222	-	
			Pömben	979	- 979	-	775	- 775	-	
			Reelsen	676	- 676	-	608	- 608	-	
			zu Driburg, Bad, Stadt	-	+ 10 921	10 921	-	+ 10 910	10 910	
	912	Z	der Gem. Hoxter, Stadt	14 606	- 14 606	-	15 156	- 15 156	-	1. 1.1970
			Albaxen	1 458	- 1 458	-	1 506	- 1 506	-	
			Bödexen	804	- 804	-	722	- 722	-	
			Bosseborn	621	- 621	-	496	- 496	-	
			Brenkhausen	1 148	- 1 148	-	1 141	- 1 141	-	
			Furstenau	1 101	- 1 101	-	1 039	- 1 039	-	
			Godelheim	1 334	- 1 334	-	1 181	- 1 181	-	
			Lüchtringen	2 760	- 2 760	-	2 530	- 2 530	-	
			Lutmarsen	656	- 656	-	654	- 654	-	
			Ottbergen	2 072	- 2 072	-	2 145	- 2 145	-	
			Ovenhausen	1 274	- 1 274	-	1 186	- 1 186	-	
			Stahle	1 735	- 1 735	-	2 114	- 2 114	-	
			Bruchhausen	1 145	- 1 145	-	848	- 848	-	
			zu Hoxter, Stadt	-	+ 30 714	30 714	-	+ 30 718	30 718	
	913	Z	der Gem. Altenbergen	535	- 535	-	462	- 462	-	1. 1.1970
			Born	132	- 132	-	78	- 78	-	
			Bredenborn, Stadt	1 401	- 1 401	-	1 180	- 1 180	-	
			Bremerberg	186	- 186	-	151	- 151	-	
			Eilversen	102	- 102	-	68	- 68	-	
			Großenbreden	170	- 170	-	117	- 117	-	
			Hohehaus	220	- 220	-	177	- 177	-	
			Kleinenbreden	98	- 98	-	86	- 86	-	
			Kollerbeck	704	- 704	-	640	- 640	-	
			Lowendorf	285	- 285	-	221	- 221	-	
			Munsterbrock	250	- 250	-	206	- 206	-	
			Papenhöfen	252	- 252	-	191	- 191	-	
			Vorden, Stadt	1 072	- 1 072	-	926	- 926	-	
			zu Marienmunster, Stadt	-	+ 5 407	5 407	-	+ 4 503	4 503	
	914	Z	der Gem. Entrup	476	- 476	-	404	- 404	-	1. 1.1970
			Erwitzen	242	- 242	-	201	- 201	-	
			Eversen	578	- 578	-	467	- 467	-	
			Himmighausen	500	- 500	-	415	- 415	-	
			Holzhausen	611	- 611	-	436	- 436	-	
			Merlsheim	362	- 362	-	341	- 341	-	
			Nieheim, Stadt	2 845	- 2 845	-	2 186	- 2 186	-	
			Oeynhaus	631	- 631	-	526	- 526	-	
			Schönenberg	85	- 85	-	62	- 62	-	
			Sommersell	854	- 854	-	688	- 688	-	
			zu Nieheim, Stadt	-	+ 7 184	7 184	-	+ 5 726	5 726	
	915	Z	der Gem. Bergheim	1 033	- 1 033	-	927	- 927	-	1. 1.1970
			Hagedorn	149	- 149	-	115	- 115	-	
			Ottenhausen	622	- 622	-	534	- 534	-	
			Rolfzen	569	- 569	-	503	- 503	-	
			Sandebeck	1 064	- 1 064	-	930	- 930	-	
			Steinheim, Stadt	5 551	- 5 551	-	6 090	- 6 090	-	
			Vinsebeck	1 180	- 1 180	-	1 108	- 1 108	-	
			Vordereichholz	41	- 41	-	337	- 337	-	
			Grevenhagen	352	- 352	-	241	- 241	-	
7 33 Kreis Detmold			zu Steinheim, Stadt	-	+ 10 561	10 561	-	+ 10 785	10 785	
	916		Änderung der Kreisgrenze	91 142	+ 352	91 494	87 614	+ 241	87 855	1. 1.1970
7 37 Kreis Lemgo	917	T	von Wendlinghausen	915	- 37	878	734	- 35	699	31.12.1962
			nach Bega	1 398	+ 37	1 435	1 179	+ 35	1 214	
	918	NA	Wellentrup							11.12.1963
			in Kachtenhausen							
	919	E	Hiddesen, Forstbezirk	-	-	-	-	-	-	1. 1.1964
			in Lockhausen	1 814	-	1 814	2 023	-	2 023	
			Wulfer - Bexten	1 181	-	1 181	1 554	-	1 554	
	920	E	Brake, Forstbezirk	-	-	-	-	-	-	1. 2.1964
			in Brake i.L.	3 831	-	3 831	4 268	-	4 268	
			Lemgo, Stadt	20 088	-	20 088	21 365	-	21 365	
			Alverdissen, Flecken	1 603	-	1 603	1 550	-	1 550	
			Asmissen	1 730	-	1 730	1 613	-	1 613	
			Hillentrup	2 686	-	2 686	2 575	-	2 575	
			Schönhagen	651	-	651	499	-	499	
			Schwelentrup	1 187	-	1 187	1 239	-	1 239	
			Voßheide	1 594	-	1 594	1 355	-	1 355	

2. Systematisches Verzeichnis der Namens- und Grenzänderungen von Gemeinden

Kreisfreie Stadt, Landkreis	Nr.	Art der Änderung und betroffene Gemeinden	Wohnbevölkerung am						Wirkungs- datum	
			13.9.1950			6.6.1961				
			vor der Änderung	Zu- (+) bzw. Ab- nahme (-)	nach der Änderung	vor der Änderung	Zu- (+) bzw. Ab- nahme (-)	nach der Änderung		
1	2	3	4	5	6	7	8	9	10	
05 Nordrhein - Westfalen										
7 Reg. - Bez. Detmold										
7 37 Kreis Lemgo	921	E	Langenholzhausen, Forstbezirk	—	—	—	—	—	—	1. 7.1966
			in Asendorf	504	—	504	358	—	358	
			Bentorf	948	—	948	819	—	819	
			Erder	702	—	702	586	—	586	
			Heidelbeck	740	—	740	620	—	620	
			Hohenhausen	2 247	—	2 247	2 057	—	2 057	
			Kalldorf	1 260	—	1 260	1 104	—	1 104	
			Langenholzhausen	1 350	—	1 350	1 257	—	1 257	
			Laßbruch	752	—	752	608	—	608	
			Matorf	981	—	981	1 052	—	1 052	
			Osterhagen	100	—	100	81	—	81	
			Silixen	1 058	—	1 058	1 105	—	1 105	
			Stemmen	937	—	937	807	—	807	
			Varenholz, Flecken	820	—	820	955	—	955	
	922	Z	der Gem. Oerlinghausen, Stadt	4 972	— 4 972	—	5 815	— 5 815	—	1. 1.1969
			Lipperreihe	865	— 865	—	1 348	— 1 348	—	
	T		von Helpup	3 146	— 3 037	109	3 276	— 3 160	116	
			zu Oerlinghausen, Stadt	—	+ 8 874	8 874	—	+ 10 323	10 323	
	923	Z	der Gem. Asemissen	1 251	— 1 251	—	1 421	— 1 421	—	1. 1.1969
			Bechterdissen	799	— 799	—	1 454	— 1 454	—	
			Bexterhagen	421	— 421	—	477	— 477	—	
			Greste	1 544	— 1 544	—	1 601	— 1 601	—	
			Krentrup	952	— 952	—	835	— 835	—	
			Leopoldshöhe	1 314	— 1 314	—	1 251	— 1 251	—	
			Nienhagen	414	— 414	—	398	— 398	—	
			Schuckenbaum	1 049	— 1 049	—	1 055	— 1 055	—	
	T		von Helpup	109	— 109	—	116	— 116	—	
			Lockhausen	36	— 36	—	40	— 40	—	
			Wulfer - Bexten	46	— 46	—	60	— 60	—	
			zu Leopoldshöhe	—	+ 7 935	7 935	—	+ 8 708	8 708	
	924	Z	der Gem. Salzuflen, Bad, Stadt	14 842	— 14 842	—	16 575	— 16 575	—	1. 1.1969
			Schötmar, Stadt	7 858	— 7 858	—	9 204	— 9 204	—	
			Biemsen - Ahmsen	1 245	— 1 245	—	1 271	— 1 271	—	
			Ehrsen - Breden	1 745	— 1 745	—	1 859	— 1 859	—	
			Gastrup - Holsen	1 092	— 1 092	—	997	— 997	—	
			Holzhausen	2 124	— 2 124	—	2 379	— 2 379	—	
			Papenhausen	252	— 252	—	162	— 162	—	
			Retzen	1 158	— 1 158	—	1 310	— 1 310	—	
			Werl - Aspe	3 640	— 3 640	—	3 893	— 3 893	—	
			Wusten	2 960	— 2 960	—	2 794	— 2 794	—	
			Lockhausen	1 814	— 1 778	36	2 023	— 1 983	40	
			Wulfer - Bexten	1 181	— 1 135	46	1 554	— 1 494	60	
			Welstorf	456	— 234	222	381	— 195	186	
			zu Salzuflen, Bad, Stadt	—	+ 40 063	40 063	—	+ 44 116	44 116	
	925	Z	der Gem. Brake i. L.	3 831	— 3 831	—	4 268	— 4 268	—	1. 1.1969
			Bruntorf	706	— 706	—	531	— 531	—	
			Entrup	608	— 608	—	461	— 461	—	
			Leese	785	— 785	—	680	— 680	—	
			Lieme	2 059	— 2 059	—	1 988	— 1 988	—	
			Luerdissen	655	— 655	—	599	— 599	—	
			Matorf	981	— 981	—	1 052	— 1 052	—	
			Voßheide	1 594	— 1 594	—	1 355	— 1 355	—	
			Wahmbeck	687	— 687	—	710	— 710	—	
			Wiembeck	357	— 357	—	265	— 265	—	
	T		von Lemgo, Stadt	20 088	— 19 829	259	21 365	— 21 158	207	
			Welstorf	222	— 222	—	186	— 186	—	
			zu Lemgo, Stadt	—	+ 32 314	32 314	—	+ 33 253	33 253	
	926	Z	der Gem. Almena	1 218	— 1 218	—	1 059	— 1 059	—	1. 1.1969
			Asmissen	1 730	— 1 730	—	1 613	— 1 613	—	
			Bösingfeld, Flecken	3 213	— 3 213	—	3 285	— 3 285	—	
			Bremke	475	— 475	—	418	— 418	—	
			Göstrup	396	— 396	—	301	— 301	—	
			Kukenbruch	531	— 531	—	408	— 408	—	
			Laßbruch	752	— 752	—	608	— 608	—	
			Meierberg	813	— 813	—	577	— 577	—	
			Nalhof	481	— 481	—	403	— 403	—	
			Rott	655	— 655	—	451	— 451	—	
			Silixen	1 058	— 1 058	—	1 105	— 1 105	—	
	T		von Schonhagen	651	— 579	72	499	— 433	66	
			zu Extetal	—	+ 11 901	11 901	—	+ 10 661	10 661	
	927	Z	der Gem. Barntrup, Stadt	3 656	— 3 656	—	4 191	— 4 191	—	1. 1.1969
			Alverdissen	1 603	— 1 603	—	1 550	— 1 550	—	
			Selbeck	488	— 488	—	386	— 386	—	
			Sommersell	450	— 450	—	340	— 340	—	
			Sonneborn	1 225	— 1 225	—	1 049	— 1 049	—	
	T		von Bega	83	— 83	—	84	— 84	—	
			Schönhagen	72	— 72	—	66	— 66	—	
			zu Barntrup, Stadt	—	+ 7 577	7 577	—	+ 7 666	7 666	

2. Systematisches Verzeichnis der Namens- und Grenzänderungen von Gemeinden

Kreisfreie Stadt, Landkreis	Nr.	Art der Änderung und betroffene Gemeinden	Wohnbevölkerung am						Wirkungs- datum
			13.9.1950			6.6.1961			
			vor der Änderung	Zu- (+) bzw. Ab- nahme (-)	nach der Änderung	vor der Änderung	Zu- (+) bzw. Ab- nahme (-)	nach der Änderung	
1	2	3	4	5	6	7	8	9	10
05 Nordrhein - Westfalen									
7 Reg. - Bez. Detmold									
7 37 Kreis Lemgo	928	Z der Gem. Hillentrup	2 686	- 2 686	-	2 575	- 2 575	-	1. 1.1969
		Humfeld	1 415	- 1 415	-	1 510	- 1 510	-	
		' Schwelentrup	1 187	- 1 187	-	1 239	- 1 239	-	
		Wendlinghausen	878	- 878	-	699	- 699	-	
	T	von Bega	1 435	- 1 352	83	1 214	- 1 130	84	
		Lemgo, Stadt	259	- 259	-	207	- 207	-	
		zu Dorentrup	-	+ 7 777	7 777	-	+ 7 360	7 360	
	929	Z der Gem. Asendorf	504	- 504	-	358	- 358	-	1. 1.1969
		Bavenhausen	761	- 761	-	758	- 758	-	
		Bentorf	948	- 948	-	819	- 819	-	
		Brosen	495	- 495	-	420	- 420	-	
		Erder	702	- 702	-	586	- 586	-	
		Heidelbeck	740	- 740	-	620	- 620	-	
		Henstorf	395	- 395	-	252	- 252	-	
		Hohenhausen	2 247	- 2 247	-	2 057	- 2 057	-	
		Kalldorf	1 260	- 1 260	-	1 104	- 1 104	-	
		Langenholzhausen	1 350	- 1 350	-	1 257	- 1 257	-	
		Ludenhagen	1 028	- 1 028	-	746	- 746	-	
		Osterhagen	100	- 100	-	81	- 81	-	
		Stemmen	937	- 937	-	807	- 807	-	
		Talle	756	- 756	-	943	- 943	-	
		Varenholz, Flecken	820	- 820	-	955	- 955	-	
		Westorf	521	- 521	-	510	- 510	-	
		zu Kalletal	-	+ 13 564	13 564	-	+ 12 273	12 273	
	930	U von Gebietsteilen							
		der Gem. Kachtenhausen	1 224	- 1 128	96	1 209	- 1 113	96	1. 1.1970
7 33 Kreis Detmold		in Kreis Detmold							
	931	Änderung der Kreisgrenze	131 609	- 1 128	130 481	136 021	- 1 113	134 908	1. 1.1970
	932	T von Kachtenhausen	96	- 96	-	96	- 96	-	1. 1.1970
		nach Oerlinghausen, Stadt	8 874	+ 96	8 970	10 323	+ 96	10 419	
	933	U der Gem. Loßbruch	380	- 380	-	452	- 452	-	1. 1.1970
7 33 Kreis Detmold		in Kreis Detmold							
	934	Änderung der Kreisgrenze	130 481	- 380	130 101	134 908	- 452	134 456	1. 1.1970
	935	E der Gem. Horstmar	983	- 983	-	932	- 932	-	1. 1.1970
7 33 Kreis Detmold		Trophagen	152	- 152	-	108	- 108	-	
	T	von Bentrup	150	- 150	-	128	- 128	-	
		in Lemgo, Stadt	32 314	+ 1 285	33 599	33 253	+ 1 168	34 421	
	936	Änderung der Kreisgrenze	130 101	+ 1 285	131 386	134 456	+ 1 168	135 624	1. 1.1970
7 38 Kreis Lübbecke	937	T von Espelkamp, Stadt	2 784	- 390	2 394	10 454	- 399	10 055	1. 1.1966
		nach Rahden	3 532	+ 390	3 922	3 471	+ 399	3 870	
	938	T von Fabbenstedt	997	- 16	981	769	- 20	749	1. 1.1966
		nach Espelkamp, Stadt	2 394	+ 16	2 410	10 055	+ 20	10 075	
	939	T von Frotheim	2 319	- 11	2 308	2 193	- 8	2 185	1. 1.1966
		nach Espelkamp, Stadt	2 410	+ 11	2 421	10 075	+ 8	10 083	
7 39 Kreis Minden	940	N der Gem. Wasserstraße	-	+ 940	940	-	+ 919	919	1. 1.1963
		aus T. der Gem. Schlusselfeld, Stadt	1 736	- 940	796	1 560	- 919	641	
	941	NA Petershagen (Waser), Stadt							16. 6.1965
		in Petershagen, Stadt							
7 40 Kreis Paderborn	942	T von Westenholz	2 451	- 4	2 447	2 327	- 10	2 317	1. 1.1962
7 42 Kreis Wiedenbrück		nach Moese	1 922	+ 4	1 926	1 962	+ 10	1 972	
	943	Änderung der Kreisgrenze	109 045	- 4	109 041	126 449	- 10	126 439	1. 1.1962
	944	E der Gem. Dorfbauerschaft	2 302	- 2 302	-	2 202	- 2 202	-	1. 8.1964
		in Delbrück, Stadt	2 365	+ 2 302	4 667	2 597	+ 2 202	4 799	
	945	E der Gem. Marienloh	854	- 854	-	936	- 936	-	1. 1.1969
		in Paderborn, Stadt	40 270	+ 854	41 124	53 984	+ 936	54 920	
	946	Z der Gem. Alfien	1 062	- 1 062	-	1 001	- 1 001	-	1. 7.1969
		Kirchborchen	2 203	- 2 203	-	2 382	- 2 382	-	
		Nordborchen	1 447	- 1 447	-	1 368	- 1 368	-	
		zu Borchen	-	+ 4 712	4 712	-	+ 4 751	4 751	
	947	E der Gem. Wewer	2 265	- 2 265	-	2 477	- 2 477	-	1. 7.1969
		in Paderborn, Stadt	41 124	+ 2 265	43 389	54 920	+ 2 477	57 397	
	948	U der Gem. Stukenbrock	4 560	- 4 560	-	6 792	- 6 792	-	1. 1.1970
7 31 Kreis Bielefeld		in Kreis Bielefeld							
	949	Änderung der Kreisgrenze	109 041	- 4 560	104 481	126 439	- 6 792	119 647	1. 1.1970
7 41 Kreis Warburg	950	NA Kalenberg							5. 9.1961
		in Calenberg							
7 42 Kreis Wiedenbrück		Moese	1 922	+ 4	1 926	1 962	+ 10	1 972	1. 1.1962
7 40 Kreis Paderborn	951	T von Westenholz	2 451	- 4	2 447	2 327	- 10	2 317	
	952	Änderung der Kreisgrenze	130 120	+ 4	130 124	154 160	+ 10	154 170	1. 1.1962
	953	NA Sankt Vit							28. 2.1963
		in St. Vit							
	954	NA Liemke							28.10.1964
		in Schloß Holte							
	955	Z von Neuenkirchen	3 026	- 26	3 000	3 155	- 15	3 140	1. 7.1965
		nach Varenseil	2 322	+ 26	2 348	2 584	+ 15	2 599	
	956	T von Varenseil	2 348	- 29	2 319	2 599	- 18	2 581	1. 7.1965
		nach Neuenkirchen	3 000	+ 29	3 029	3 140	+ 18	3 158	

2. Systematisches Verzeichnis der Namens- und Grenzänderungen von Gemeinden

Kreisfreie Stadt, Landkreis	Nr.	Art der Änderung und betroffene Gemeinden	Wohnbevölkerung am						Wirkungs- datum
			13.9 1950			6.6.1961			
			vor der Änderung	zu (+) bzw. Ab- nahme (-)	nach der Änderung	vor der Änderung	zu (+) bzw. Ab- nahme (-)	nach der Änderung	
1	2	3	4	5	6	7	8	9	10
05 Nordrhein - Westfalen									
7 Reg. - Bez. Detmold									
7 42 Kreis Wiedenbrück	957	N der Gem. Herzebrock durch	—	+ 9 410	9 410	—	+ 10 183	10 183	1. 1 1970
	T	von Herzebrock	5 657	— 5 601	56	6 364	— 6 301	63	
		Clarholz	3 714	— 3 699	15	3 807	— 3 792	15	
5 32 Kreis Beckum		Oelde, Stadt	110	— 110	—	90	— 90	—	
	958	Änderung der Kreisgrenze	130 124	+ 110	130 234	154 170	+ 90	154 260	1. 1.1970
	959	E der Gem. Avenwedde	6 201	— 6 201	—	8 528	— 8 528	—	1. 1.1970
		Friedrichsdorf	810	— 810	—	896	— 896	—	
		Spexard	2 169	— 2 169	—	3 851	— 3 851	—	
		Ebbesloh	228	— 228	—	203	— 203	—	
		Hollen	711	— 711	—	646	— 646	—	
7 31 Kreis Bielefeld		Niehorst	703	— 703	—	565	— 565	—	
	T	von Isselhorst	2 769	— 2 468	301	2 755	— 2 440	315	
		Ummeln	37	— 37	—	46	— 46	—	
		Nordrheda - Ems	108	— 108	—	101	— 101	—	
		Verl	178	— 178	—	230	— 230	—	
		Varesell	3	— 3	—	3	— 3	—	
		in Gutersloh, Stadt	43 111	+ 13 616	56 727	52 346	+ 17 509	69 855	
	960	Änderung der Kreisgrenze	130 234	+ 4 147	134 381	154 260	+ 3 900	158 160	1 1.1970
	961	Z der Gem. Bornholte	2 999	— 2 999	—	3 110	— 3 110	—	1. 1.1970
	T	von Oesterwiehe	2 061	— 1 917	144	1 825	— 1 697	128	
		Sende	3 841	— 1 271	2 570	4 484	— 1 485	2 999	
		Verl	4 230	— 4 052	178	5 470	— 5 240	230	
		Schloß - Holte	606	— 606	—	793	— 793	—	
		Varesell	377	— 374	3	418	— 415	3	
		zu Verl	—	+ 11 219	11 219	—	+ 12 740	12 740	
	962	Z der Gem. Rheda, Stadt	9 665	— 9 665	—	13 468	— 13 468	—	1. 1.1970
		Wiedenbrück, Stadt	12 260	— 12 260	—	14 465	— 14 465	—	
		Lintel	1 374	— 1 374	—	1 231	— 1 231	—	
		St. Vit	1 115	— 1 115	—	990	— 990	—	
	T	von Nordrheda - Ems	755	— 647	108	705	— 604	101	
		Batenhorst	1 571	— 1 557	14	1 381	— 1 369	12	
		Herzebrock	56	— 56	—	63	— 63	—	
		Bokel	55	— 32	23	57	— 29	28	
		zu Rheda - Wiedenbrück, Stadt	—	+ 26 706	26 706	—	+ 32 219	32 219	
	963	Z der Gem. Rietberg, Stadt	4 554	— 4 554	—	5 500	— 5 500	—	1. 1.1970
		Druffel	907	— 907	—	887	— 887	—	
		Moese	1 926	— 1 926	—	1 972	— 1 972	—	
		Neuenkirchen	3 029	— 3 029	—	3 158	— 3 158	—	
		Westerwiehe	1 966	— 1 966	—	1 837	— 1 837	—	
	T	von Bokel	1 244	— 1 189	55	1 117	— 1 060	57	
		Mastholte	1 651	— 1 636	15	1 705	— 1 690	15	
		Varesell	2 319	— 1 942	377	2 581	— 2 163	418	
		Oesterwiehe	144	— 144	—	128	— 128	—	
		zu Rietberg, Stadt	—	+ 17 293	17 293	—	+ 18 395	18 395	
5 32 Kreis Beckum	964	Z der Gem. Benteler	1 692	— 1 692	—	1 617	— 1 617	—	1. 1 1970
		Langenberg	3 899	— 3 899	—	4 042	— 4 042	—	
	T	von Batenhorst	14	— 14	—	12	— 12	—	
		Bokel	23	— 23	—	28	— 28	—	
		Mastholte	15	— 15	—	15	— 15	—	
		zu Langenberg	—	+ 5 643	5 643	—	+ 5 714	5 714	
	965	Änderung der Kreisgrenze	134 381	+ 1 692	136 073	158 160	+ 1 617	159 777	1. 1.1970
7 31 Kreis Bielefeld	966	U der Gem. Sende	2 570	— 2 570	—	2 999	— 2 999	—	1 1.1970
	T	von Schloß Holte in Kreis Bielefeld	5 363	— 4 757	606	6 702	— 5 909	793	
	967	Änderung der Kreisgrenze	136 073	— 7 327	128 746	159 777	— 8 908	150 869	1. 1 1970
5 32 Kreis Beckum	968	U der Gem. Lette in Kreis Beckum	1 733	— 1 733	—	1 748	— 1 748	—	1. 1.1970
	969	Änderung der Kreisgrenze	128 746	— 1 733	127 013	150 869	— 1 748	149 121	1. 1.1970
5 32 Kreis Beckum	970	T von Clarholz nach Oelde, Stadt	15	— 15	—	15	— 15	—	1. 1.1970
	971	Änderung der Kreisgrenze	127 013	— 15	126 998	149 121	— 15	149 106	1. 1.1970
7 Reg. - Bez. Detmold	972	Änderung der Reg. - Bez. - Grenze	1 499 520	+ 54	1 499 574	1 606 031	— 56	1 605 975	1. 1 1970
8/9 Reg. - Bez. Arnsberg									
9 14 Kreisfreie Stadt Hagen		Hagen, Stadt	146 408	+ 117	146 525	195 534	+ 156	195 690	1. 1.1970
9 34 Ennepe - Ruhr - Kreis	973	T von Dahl	85	— 85	—	91	— 91	—	
		Ennepetal, Stadt	25 083	— 32	25 051	30 565	— 65	30 500	
9 15 Kreisfreie Stadt Hamm	974	NA Hamm (Westf.), Stadt in Hamm, Stadt							22 4 1964
	975	T von Hamm, Stadt	59 866	— 61	59 805	70 641	— 84	70 557	1. 1.1968
9 41 Kreis Unna		nach Pelkum	23 347	+ 61	23 408	23 507	+ 84	23 591	

2. Systematisches Verzeichnis der Namens- und Grenzänderungen von Gemeinden

Kreisfreie Stadt, Landkreis	Nr	Art der Änderung und betroffene Gemeinden	Wohnbevölkerung am						Wirkungs- datum
			13.9.1950			6.6.1961			
			vor der Änderung	Zu- (+) bzw. Ab- nahme (-)	nach der Änderung	vor der Änderung	Zu- (+) bzw. Ab- nahme (-)	nach der Änderung	
1	2	3	4	5	6	7	8	9	10
05 Nordrhein - Westfalen									
8/9 Reg. - Bez. Arnsberg									
9 15 Kreisfreie Stadt Hamm		Hamm, Stadt	59 805	+ 8 381	68 186	70 557	+ 11 004	81 561	1. 1.1968
9 41 Kreis Unna	976	T von Braam - Ostwennemar	4 112	—	4 112	4 332	—	4 332	
		Herringen	14 745	—	14 745	14 769	—	14 769	
		Rhynern	1 835	—	1 835	1 795	—	1 795	
		Westtunnen	1 680	— 1 680	—	2 344	— 2 344	—	
		Wiescherhofen	3 493	— 3 493	—	4 974	— 4 974	—	
	E	der Gem. Berge	3 208	— 3 208	—	3 686	— 3 686	—	
8 18 Kreisfreie Stadt Ludenscheid	977	U der kreisfreien Stadt Ludenscheid	51 705	— 51 705	—	58 239	— 58 239	—	1. 1.1969
8 31 Landkreis Altena		in Landkreis Altena							
9 19 Kreisfreie Stadt Lunen		Lunen, Stadt	61 305	+ 1 001	62 306	72 171	+ 851	73 022	1. 1.1968
9 41 Kreis Unna	978	E der Gem. Niederaden	1 001	— 1 001	—	851	— 851	—	
8 20 Kreisfreie Stadt Siegen	979	U der kreisfreien Stadt Siegen	38 787	— 38 787	—	49 404	— 49 404	—	1. 7.1966
8 39 Kreis Siegen		in Kreis Siegen							
9 23 Kreisfreie Stadt Witten		Witten, Stadt	76 312	+ 55	76 367	96 462	+ 69	96 531	1. 1.1970
9 34 Ennepe - Ruhr - Kreis	980	T von Herdecke, Stadt	55	— 55	—	69	— 69	—	
8 31 Landkreis Altena	981	T von Werdohl, Stadt	18 700	— 15	—	22 130	— 9	—	1. 1.1963
		nach Neuenrade, Stadt	4 384	+ 15	—	5 566	+ 9	—	
	T	von Neuenrade, Stadt	—	— 25	4 374	—	— 65	5 510	1. 1.1963
		nach Werdohl, Stadt	—	+ 25	18 710	—	+ 65	22 186	
		Altena, Stadt	22 174	+ 29	22 203	24 007	+ 77	24 084	1. 1.1963
8/9 35 Kreis Iserlohn	982	T von Evingsen	2 188	— 29	2 159	2 503	— 77	2 426	
	983	Änderung der Kreisgrenze	141 297	+ 29	141 326	164 291	+ 77	164 368	1. 1. 1963
	984	V Meinerzhagen							21. 8.1964
		in Meinerzhagen, Stadt							
8 18 Kreisfreie Stadt Ludenscheid	985	E der kreisfreien Stadt Ludenscheid							
	986	Änderung der Kreisgrenze	141 326	+ 51 705	193 031	164 368	+ 58 239	222 607	1. 1.1969
	987	NA Landkreis Altena							1. 1.1969
		in „Kreis Ludenscheid“							
8 32 Kreis Arnsberg	988	F Oeventrop							10. 4.1962
		in Oeventrop (Sauerland)							
	989	F Freienohl							11.12.1963
		in Freienohl (Sauerland)							
	990	F Allendorf							27. 1.1964
		in Allendorf (Sauerland)							
	991	R Freienohl (Sauerland), Stadt							—
		in Freienohl (Sauerland)							
	992	NA Affeln							6.10.1966
		in Affeln, Freiheit							
	993	U der Gem. Kuntrop	722	— 722	—	627	— 627	—	1. 1.1969
8 31 Kreis Ludenscheid		in Kreis Ludenscheid							
	994	Änderung der Kreisgrenze	115 121	— 722	114 399	129 090	— 627	128 463	1. 1. 1969
	995	U der Gem. Echthausen	902	— 902	—	1 064	— 1 064	—	1. 7.1969
8 40 Kreis Soest		in Kreis Soest							
	996	Änderung der Kreisgrenze	114 399	— 902	113 497	128 463	— 1 064	127 399	1. 7.1969
8 33 Kreis Brilon	997	NA Wulmeringhausen							2. 1.1962
		in Wulmeringhausen							
	998	NA Kanstein							28. 2.1963
		in Canstein							
	999	Z der Gem. Berge	134	— 134	—	133	— 133	—	1. 7.1969
		Derfeld	411	— 411	—	331	— 331	—	
		Dreislar	366	— 366	—	290	— 290	—	
		Dudinghausen	487	— 487	—	443	— 443	—	
		Kustelberg	290	— 290	—	235	— 235	—	
		Medebach, Stadt	3 408	— 3 408	—	3 224	— 3 224	—	
		Medelon	615	— 615	—	538	— 538	—	
		Oberschledorn	646	— 646	—	653	— 653	—	
		Referinghausen	396	— 396	—	311	— 311	—	
		Titmaringhausen	281	— 281	—	229	— 229	—	
		zu Medebach, Stadt	—	+ 7 034	7 034	—	+ 6 387	6 387	
	1000	Z der Gem. Bigge	2 768	— 2 768	—	3 146	— 3 146	—	1. 7. 1969
		Olsberg	3 131	— 3 131	—	3 068	— 3 068	—	
		zu Bigge - Olsberg	—	+ 5 899	5 899	—	+ 6 214	6 214	
	1001	V Bigge - Olsberg							1. 7. 1969
		in Bigge - Olsberg, Stadt							
9 34 Ennepe - Ruhr - Kreis	1002	Z der Gem. Blankenstein, Stadt	2 190	— 2 190	—	2 303	— 2 303	—	1. 4.1966
		Buchholz	1 677	— 1 677	—	1 885	— 1 885	—	
		Holthausen	1 516	— 1 516	—	1 717	— 1 717	—	
		Welper	7 990	— 7 990	—	10 530	— 10 530	—	
		zu Blankenstein, Stadt	—	+ 13 373	13 373	—	+ 16 435	16 435	

2. Systematisches Verzeichnis der Namens- und Grenzänderungen von Gemeinden

Kreisfreie Stadt, Landkreis	Nr.	Art der Änderung und betroffene Gemeinden	Wohnbevölkerung am						Wirkungs- datum
			13.9.1950			6.6.1961			
			vor der Änderung	Zu- (+) bzw. Ab- nahme (-)	nach der Änderung	vor der Änderung	Zu- (+) bzw. Ab- nahme (-)	nach der Änderung	
1	2	3	4	5	6	7	8	9	10
05 Nordrhein - Westfalen									
8 / 9 Reg. - Bez. Arnsberg									
9 34 Ennepe - Ruhr - Kreis	1003	T von Breckerfeld, Stadt	5 886	— 795	5 091	5 575	— 753	4 822	1. 1.1970
8 31 Kreis Ludenscheid		nach Schaalksmühle							
	1004	Z der Gem. Breckerfeld, Stadt	5 091	— 5 091	—	4 822	— 4 822	—	1. 1.1970
		Dahl	4 714	— 4 629	85	5 074	— 4 983	91	
8 31 Kreis Ludenscheid		T von Schaalksmühle	488	— 488	—	549	— 549	—	
		zu Breckerfeld, Stadt	—	+ 10 208	10 208	—	+ 10 354	10 354	
	1005	Änderung der Kreisgrenze	216 903	— 307	216 596	256 076	— 204	255 872	1. 1.1970
	1006	T von Dahl	85	— 85	—	91	— 91	—	1. 1.1970
9 14 Kreisfreie Stadt Hagen		Ennepetal, Stadt	25 083	— 32	25 051	30 565	— 65	30 500	
		nach Hagen, Stadt							
	1007	Änderung der Kreisgrenze	216 596	— 117	216 479	255 872	— 156	255 716	1. 1.1970
	1008	T von Asbeck	468	— 458	10	473	— 463	10	1. 1.1970
		Berge	987	— 961	26	1 216	— 1 185	31	
		Silschede	2 121	— 1 953	168	2 203	— 2 029	174	
		Haßlinghausen	488	— 488	—	592	— 592	—	
		Linderhausen	97	— 97	—	92	— 92	—	
		nach Gevelsberg, Stadt	27 918	+ 3 957	31 875	31 748	+ 4 361	36 109	
	1009	Z der Gem. Hattingen, Stadt	19 400	— 19 400	—	29 096	— 29 096	—	1. 1.1970
		Oberelfringhausen	531	— 531	—	418	— 418	—	
		Oberstuter	315	— 315	—	278	— 278	—	
		T von Blankenstein, Stadt	13 373	— 12 648	725	16 435	— 14 550	1 885	
		Bredenscheid - Stuter	4 110	— 3 152	958	4 489	— 3 443	1 046	
		Niederelfringhausen	318	— 246	72	266	— 206	60	
		Winz	7 341	— 6 144	1 197	7 499	— 6 275	1 224	
		zu Hattingen, Stadt	—	+ 42 436	42 436	—	+ 54 266	54 266	
	1010	T von Blankenstein, Stadt	725	— 725	—	1 885	— 1 885	—	1. 1.1970
		nach Herbede, Stadt	9 461	+ 725	10 186	11 566	+ 1 885	13 451	
9 23 Kreisfreie Stadt Witten	1011	T von Herdecke, Stadt	13 757	— 55	13 702	17 287	— 69	17 218	1. 1.1970
		nach Witten, Stadt							
	1012	Änderung der Kreisgrenze	216 479	— 55	216 424	255 716	— 69	255 647	1. 1.1970
	1013	T von Linderhausen	1 710	— 1 181	529	1 627	— 1 124	503	1. 1.1970
		nach Schwelm, Stadt	28 720	+ 1 181	29 901	33 986	+ 1 124	35 110	
	1014	T von Linderhausen	529	— 246	283	503	— 234	269	1. 1.1970
1 24 Kreisfreie Stadt Wuppertal		Haßlinghausen	821	— 333	488	996	— 404	592	
		nach Wuppertal, Stadt							
	1015	Änderung der Kreisgrenze	216 424	— 579	215 845	255 647	— 638	255 009	1. 1.1970
	1016	Z der Gem. Hiddinghausen	1 172	— 1 172	—	1 371	— 1 371	—	1. 1.1970
		Gennebreck	2 260	— 2 260	—	2 376	— 2 376	—	
		Sprockhovel	7 675	— 7 675	—	8 834	— 8 834	—	
		T von Haßlinghausen	5 745	— 4 924	821	6 961	— 5 965	996	
		Bredenscheid - Stuter	958	— 958	—	1 046	— 1 046	—	
		Esborn	33	— 33	—	32	— 32	—	
		Silschede	49	— 49	—	51	— 51	—	
		Asbeck	10	— 10	—	10	— 10	—	
		Linderhausen	283	— 186	97	269	— 177	92	
		zu Sprockhovel, Stadt	—	+ 17 267	17 267	—	+ 19 862	19 862	
	1017	Z der Gem. Wetter (Ruhr), Stadt	13 328	— 13 328	—	13 055	— 13 055	—	1. 1.1970
		Volmarstein	8 500	— 8 500	—	10 259	— 10 259	—	
		Wengern	3 941	— 3 941	—	4 753	— 4 753	—	
		T von Esborn	1 745	— 1 712	33	1 688	— 1 656	32	
		Silschede	168	— 119	49	174	— 123	51	
		Berge	26	— 26	—	31	— 31	—	
		zu Wetter (Ruhr), Stadt	—	+ 27 626	27 626	—	+ 29 877	29 877	
2 13 Kreisfreie Stadt Essen	1018	U der Gem. Altendorf	5 344	— 5 344	—	6 087	— 6 087	—	1. 1.1970
		in Essen, Stadt							
	1019	Änderung der Kreisgrenze	215 845	— 5 344	210 501	255 009	— 6 087	248 922	1. 1.1970
	1020	T von Niederelfringhausen	72	— 72	—	60	— 60	—	1. 1.1970
		Winz	1 197	— 1 197	—	1 224	— 1 224	—	
1/2 32 Düsseldorf - Mettmann		nach Langenberg, Stadt							
	1021	Änderung der Kreisgrenze	210 501	— 1 269	209 232	248 922	— 1 284	247 638	1. 1.1970
8/9 35 Kreis Iserlohn	1022	T von Evingsen	2 188	— 29	2 159	2 503	— 77	2 426	1. 1.1963
8 31 Landkreis Altena		nach Altena, Stadt	22 174	+ 29	22 203	24 007	+ 77	24 084	
	1023	Änderung der Kreisgrenze	156 807	— 29	156 778	183 135	— 77	183 058	1. 1.1963
	1024	NA Osbern							28. 2.1963
		in Osbern							
	1025	F Menden, Stadt							16. 9.1968
		in Menden (Sauerland), Stadt							
	1026	T von Evingsen	2 159	— 52	2 107	2 426	— 59	2 367	1. 1.1969
		nach Ihmert	2 393	+ 52	2 445	3 137	+ 59	3 196	
	1027	T von Evingsen	2 107	— 2 107	—	2 367	— 2 367	—	1. 1.1969
8 31 Kreis Ludenscheid		nach Altena, Stadt	27 796	+ 2 107	29 903	30 220	+ 2 367	32 587	
	1028	Änderung der Kreisgrenze	156 778	— 2 107	154 671	183 058	— 2 367	180 691	1. 1.1969
	1029	U der Gem. Wimbern	438	— 438	—	840	— 840	—	1. 7.1969
8 40 Kreis Soest		in Kreis Soest							
	1030	Änderung der Kreisgrenze	154 671	— 438	154 233	180 691	— 840	179 851	1. 7.1969

2. Systematisches Verzeichnis der Namens- und Grenzänderungen von Gemeinden

Kreisfreie Stadt, Landkreis	Nr	Art der Änderung und betroffene Gemeinden	Wohnbevölkerung am						Wirkungs- datum
			13.9.1950			6.6.1961			
			vor der Änderung	Zu- (+) bzw. Ab- nahme (-)	nach der Änderung	vor der Änderung	Zu- (+) bzw. Ab- nahme (-)	nach der Änderung	
1	2	3	4	5	6	7	8	9	10
05 Nordrhein - Westfalen									
8 / 9 Reg. - Bez. Arnsberg									
8 31 Kreis Ludenscheid	1031	T von Ludenscheid - Land nach Ludenscheid, Stadt	17 321 51 705	- 13 714 + 13 714	3 607 65 419	21 090 58 239	- 17 315 + 17 315	3 775 75 554	1. 1.1969
	1032	Z der Gem. Schalksmühle Hulscheid zu Schalksmühle	3 967 4 751 —	- 3 967 - 4 751 + 8 718	— — 8 718	5 015 4 789 —	- 5 015 - 4 789 + 9 804	— — 9 804	1. 1.1969
8 32 Kreis Arnsberg	1033	E der Gem. Kuntrop in Neuenrade, Stadt	722 4 374	- 722 + 722	— 5 096	627 5 510	- 627 + 627	— 6 137	1. 1.1969
	1034	Änderung der Kreisgrenze	193 031	+ 722	193 753	222 607	+ 627	223 234	1. 1.1969
	1035	Z der Gem. Altena, Stadt Dahle	22 203 2 095	- 22 203 - 2 095	— —	24 084 2 494	- 24 084 - 2 494	— —	1. 1.1969
8 / 9 35 Kreis Iserlohn	T	von Evingsen Ludenscheid - Land zu Altena, Stadt	2 159 3 607 —	- 2 107 - 3 498 + 29 903	52 109 29 903	2 426 3 775 —	- 2 367 - 3 642 + 32 587	59 133 32 587	
	1036	Änderung der Kreisgrenze	193 753	+ 2 107	195 860	223 234	+ 2 367	225 601	1. 1.1969
	1037	Z der Gem. Meinerzhagen, Stadt Valbert	7 212 3 529	- 7 212 - 3 529	— —	10 634 3 450	- 10 634 - 3 450	— —	1. 1.1969
	T	von Ludenscheid - Land zu Meinerzhagen, Stadt	109 —	- 40 + 10 781	69 10 781	133 —	- 48 + 14 132	85 14 132	
	1038	E der Gem. Ronsahl T von Ludenscheid - Land in Kierspe	1 221 69 9 030	- 1 221 - 43 + 1 264	— 26 10 294	1 547 85 10 530	- 1 547 - 53 + 1 600	— 32 12 130	1. 1.1969
	1039	V Kierspe in Kierspe, Stadt							1. 1.1969
	1040	T von Kierspe, Stadt nach Halver	10 294 12 482	- 413 + 413	9 881 12 895	12 130 13 684	- 401 + 401	11 729 14 085	1. 1.1969
	1041	V Halver in Halver, Stadt							1. 1.1969
	1042	T von Ludenscheid - Land nach Werdohl, Stadt	26 18 710	- 26 + 26	— 18 736	32 22 186	- 32 + 32	— 22 218	1. 1.1969
9 34 Ennepe - Ruhr - Kreis	1043	T von Schalksmühle nach Breckerfeld	8 718	- 488	8 230	9 804	- 549	9 255	1. 1.1970
9 34 Ennepe - Ruhr - Kreis	1044	T Schalksmühle von Breckerfeld	8 230	+ 795	9 025	9 255	+ 753	10 008	
	1045	Änderung der Kreisgrenze	195 860	+ 307	196 167	225 601	+ 204	225 805	
8 36 Kreis Lippstadt	1046	NA Östereiden in Oestereiden							28. 2.1963
8 37 Kreis Meschede	1047	NA Kalle in Kalle							28. 2.1962
	1048	NA Kobbenrode in Cobbenrode							28. 2.1963
	1049	T von Wormbach nach Oberkirchen	1 761 3 562	- 98 + 98	1 663 3 660	1 624 3 207	- 115 + 115	1 509 3 322	1.10.1964
	1050	F Eslohe in Eslohe (Sauerland)							15. 7.1966
	1051	F Wenholthausen in Wenholthausen (Sauerland)							15. 7.1966
	1052	F Cobbenrode in Cobbenrode (Sauerland)							13.12.1966
	1053	F Reiste in Reiste (Sauerland)							13.12.1966
	1054	Z der Gem. Schlprüthen Schonholthausen zu Finnentrop	1 138 10 305 —	- 1 138 - 10 305 + 11 443	— — 11 443	878 11 248 —	- 878 - 11 248 + 12 126	— — 12 126	1. 7.1969
8 38 Kreis Olpe	1055	U von 2 Gemeinden in Kreis Olpe	13 001	- 13 001	—	13 592	- 13 592	—	1. 7.1969
	1056	Änderung der Kreisgrenze	73 919	- 13 001	60 918	75 835	- 13 592	62 243	1. 7.1969
8 38 Kreis Olpe	1057	NA Attendorn, Land in Attendorn - Land							28. 2.1963
	1058	NA Drolshagen, Land Drolshagen - Land							28. 2.1963
	1059	NA Olpe, Land in Olpe - Land							28. 2.1963
	1060	T von Oberhundem nach Kirchhundem	1 871 10 068	- —	1 871 10 068	1 832 10 531	- 72 + 72	1 760 10 603	1. 7.1966
	1061	Z der Gem. Romershagen Wenden zu Wenden	972 8 141 —	- 972 - 8 141 + 9 113	— — 9 113	1 051 10 085 —	- 1 051 - 10 085 + 11 136	— — 11 136	1. 7.1969
	1062	T von Drolshagen, Stadt nach Bergeunstadt	2 094	- 33	2 061	2 890	- 38	2 852	1. 7.1969
3 35 Oberbergischer Kreis	1063	Änderung der Kreisgrenze	85 667	- 33	85 634	95 314	- 38	95 276	1. 7.1969
	1064	Z der Gem. Drolshagen, Stadt Drolshagen - Land zu Drolshagen, Stadt	2 061 5 385 —	- 2 061 - 5 385 + 7 446	— — 7 446	2 852 5 321 —	- 2 852 - 5 321 + 8 173	— — 8 173	1. 7.1969

2. Systematisches Verzeichnis der Namens- und Grenzänderungen von Gemeinden

Kreisfreie Stadt, Landkreis	Nr.	Art der Änderung und betroffene Gemeinden	Wohnbevölkerung am						Wirkungs- datum
			13 9 1950			6 6 1961			
			vor der Änderung	Zu- (+) bzw. Ab- nahme (-)	nach der Änderung	vor der Änderung	Zu- (+) bzw. Ab- nahme (-)	nach der Änderung	
1	2	3	4	5	6	7	8	9	10
05 Nordrhein - Westfalen									
8 / 9 Reg. - Bez. Arnsberg									
8 38 Kreis Olpe	1065	Z der Gem. Olpe, Stadt	10 223	- 10 223	-	12 694	- 12 694	-	1. 7.1969
		Olpe - Land	2 322	- 2 322	-	2 712	- 2 712	-	
		Kleusheim	988	- 988	-	1 030	- 1 030	-	
		Rhode	1 941	- 1 941	-	1 798	- 1 798	-	
	T	von Helden	932	- 403	529	896	- 465	431	
		Rahrbach	30	- 30	-	24	- 24	-	
		Kirchveschede	18	- 18	-	12	- 12	-	
		zu Olpe, Stadt	-	+ 15 925	15 925	-	+ 18 735	18 735	
	1066	Z der Gem. Attendorn, Stadt	8 452	- 8 452	-	11 002	- 11 002	-	1. 7.1969
		Attendorn - Land	4 618	- 4 618	-	5 406	- 5 406	-	
	T	von Helden	3 421	- 2 489	932	3 260	- 2 364	896	
		Grevenbrück	12	- 12	-	17	- 17	-	
		zu Attendorn, Stadt	-	+ 15 571	15 571	-	+ 18 789	18 789	
	1067	Z der Gem. Elspe	9 459	- 9 459	-	9 843	- 9 843	-	1. 7.1969
		Saalhausen	1 395	- 1 395	-	1 322	- 1 322	-	
	T	von Grevenbrück	4 762	- 4 750	12	4 983	- 4 966	17	
		Kirchveschede	2 413	- 1 967	446	2 233	- 1 834	399	
		Oedingen	1 558	- 1 331	227	1 466	- 1 262	204	
		Helden	21	- 21	-	15	- 15	-	
		Kirchhundem	5 942	- 5 942	-	6 077	- 6 077	-	
		zu Lennestadt, Stadt	-	+ 24 865	24 865	-	+ 25 319	25 319	
8 37 Kreis Meschede	1068	E der Gem. Finnentrop	11 443	-	11 443	12 126	-	12 126	1. 7.1969
		Oedingen	1 558	-	1 558	1 466	-	1 466	
	1069	Änderung der Kreisgrenze	85 634	+ 13 001	98 635	95 276	+ 13 592	108 868	1. 7.1969
	1070	Z der Gem. Kohlhagen	1 432	- 1 432	-	1 260	- 1 260	-	1. 7.1969
		Heinsberg	1 039	- 1 039	-	974	- 974	-	
		Oberhundem	1 871	- 1 871	-	1 760	- 1 760	-	
	T	von Kirchhundem	10 068	- 4 126	5 942	10 603	- 4 526	6 077	
		Rahrbach	1 671	- 1 641	30	1 899	- 1 875	24	
		Kirchveschede	446	- 428	18	399	- 387	12	
		zu Kirchhundem	-	+ 10 537	10 537	-	+ 10 782	10 782	
	1071	T von Attendorn - Land	6 858	- 2 240	4 618	7 906	- 2 500	5 406	1. 7.1969
		Helden	529	- 508	21	431	- 416	15	
		Oedingen	227	- 227	-	204	- 204	-	
		nach Finnentrop	11 443	+ 2 975	14 418	12 126	+ 3 120	15 246	
8 39 Kreis Siegen	1072	T von Alchen	767	- 4	763	859	- 22	837	1.10.1962
		nach Lindenberg	418	+ 4	422	468	+ 22	490	
	1073	NA Freudenberg Kreis Siegen, Stadt in Freudenberg, Stadt							28. 2.1963
	1074	NA Klafeld in Geisweid							11. 6.1963
	1075	T von Oberfischbach	640	-	640	717	- 14	703	1. 1.1964
		nach Niederndorf	1 249	-	1 249	1 371	+ 14	1 385	
	1076	T von Krombach	1 454	- 21	1 433	1 649	- 14	1 635	1. 7.1964
		nach Eichen	2 936	+ 21	2 957	3 451	+ 14	3 465	
8 20 Kreisfreie Stadt Siegen	1077	E der kreisfreien Stadt Siegen							
	1078	Änderung der Kreisgrenze	141 306	+ 38 787	180 093	166 134	+ 49 404	215 538	1. 7.1966
	1079	E der Gem. Breitenbach	108	- 108	-	97	- 97	-	1. 7.1966
		Burbach	741	- 741	-	936	- 936	-	
		Kaan - Marienborn	2 288	- 2 288	-	3 492	- 3 492	-	
		Seelbach	865	- 865	-	1 117	- 1 117	-	
		Trupbach	1 359	- 1 359	-	1 671	- 1 671	-	
		Volnsberg	130	- 130	-	148	- 148	-	
		in Siegen, Stadt	38 787	+ 5 491	44 278	49 404	+ 7 461	56 865	
	1080	Z der Gem. Birkenbach	554	- 554	-	720	- 720	-	1. 7.1966
		Buchen	77	- 77	-	160	- 160	-	
		Dillnhutten	388	- 388	-	293	- 293	-	
		Geisweid	11 055	- 11 055	-	15 026	- 15 026	-	
		Langenholdinghausen	564	- 564	-	669	- 669	-	
		Niedersetzen	527	- 527	-	599	- 599	-	
		Obersetzen	510	- 510	-	610	- 610	-	
		Sohlbach, Amt Weidenau	355	- 355	-	417	- 417	-	
		Weidenau (Siege), Stadt	15 026	- 15 026	-	17 231	- 17 231	-	
		zu Huttental, Stadt	-	+ 29 056	29 056	-	+ 35 725	35 725	
	1081	Z der Gem. Eiserfeld	8 635	- 8 635	-	9 506	- 9 506	-	1. 7.1966
		Eisern	2 329	- 2 329	-	2 489	- 2 489	-	
		Gosenbach	2 050	- 2 050	-	2 386	- 2 386	-	
		Niederschelden	5 028	- 5 028	-	6 293	- 6 293	-	
		Oberschelden	940	- 940	-	969	- 969	-	
		zu Eiserfeld, Stadt	-	+ 18 982	18 982	-	+ 21 643	21 643	
	1082	T von Afholderbach	179	- 3	176	143	- 4	139	1. 1.1968
		nach Lutzel	444	+ 3	447	446	+ 4	450	
	1083	T von Nauholz	141	- 23	118	148	- 27	121	1. 7.1968
		nach Benfe	269	+ 23	292	337	+ 27	364	
8 42 Kreis Wittgenstein	1084	Änderung der Kreisgrenze	180 093	- 23	180 070	215 538	- 27	215 511	1. 7.1968

2. Systematisches Verzeichnis der Namens- und Grenzänderungen von Gemeinden

Kreisfreie Stadt, Landkreis	Nr	Art der Änderung und betroffene Gemeinden	Wohnbevölkerung am						Wirkungs- datum
			13 9 1950			6.6 1961			
			vor der Änderung	Zu- (+) bzw. Ab- nahme (-)	nach der Änderung	vor der Änderung	Zu- (+) bzw. Ab- nahme (-)	nach der Änderung	
1	2	3	4	5	6	7	8	9	10
05 Nordrhein - Westfalen									
8 / 9 Reg. - Bez. Arnsberg									
8 39 Kreis Siegen	1085	Z der Gem. Burgholdinghausen	157	- 157	-	123	- 123	-	1. 1.1969
		Buschhütten	3 515	- 3 515	-	4 831	- 4 831	-	
		Eichen	2 957	- 2 957	-	3 465	- 3 465	-	
		Fellinghausen	1 408	- 1 408	-	1 719	- 1 719	-	
		Ferndorf	2 877	- 2 877	-	3 211	- 3 211	-	
		Kreuztal	4 532	- 4 532	-	5 780	- 5 780	-	
		Krombach	1 433	- 1 433	-	1 635	- 1 635	-	
		Littfeld	1 900	- 1 900	-	2 151	- 2 151	-	
		Osthelden	538	- 538	-	524	- 524	-	
		Mittelhees	73	- 73	-	44	- 44	-	
		Oberhees	86	- 86	-	52	- 52	-	
	T	von Dahlbruch	18	- 18	-	18	- 18	-	
		Kredenbach	1 341	- 1 126	215	1 630	- 1 369	261	
		zu Kreuztal, Stadt	-	+ 20 620	20 620	-	+ 24 922	24 922	
	1086	Z der Gem. Hilchenbach, Stadt	3 964	- 3 964	-	4 309	- 4 309	-	1. 1.1969
		Allenbach	1 484	- 1 484	-	1 628	- 1 628	-	
		Grund	250	- 250	-	211	- 211	-	
		Hadem	83	- 83	-	176	- 176	-	
		Helberhausen	411	- 411	-	449	- 449	-	
		Lutzel	447	- 447	-	450	- 450	-	
		Musen	1 814	- 1 814	-	2 042	- 2 042	-	
		Oberndorf	81	- 81	-	67	- 67	-	
		Öchelhausen	103	- 103	-	80	- 80	-	
		Ruckersfeld	114	- 114	-	114	- 114	-	
		Vormwald	401	- 401	-	419	- 419	-	
	T	von Dahlbruch	2 191	- 2 173	18	3 077	- 3 059	18	
		Kredenbach	215	- 215	-	261	- 261	-	
		zu Hilchenbach, Stadt	-	+ 11 540	11 540	-	+ 13 265	13 265	
	1087	Z der Gem. Alchen	763	- 763	-	837	- 837	-	1. 1.1969
		Bottenberg	168	- 168	-	162	- 162	-	
		Buhl	200	- 200	-	182	- 182	-	
		Buschergrund	1 508	- 1 508	-	1 652	- 1 652	-	
		Dirlenbach	246	- 246	-	294	- 294	-	
		Freudenberg, Stadt	3 694	- 3 694	-	4 212	- 4 212	-	
		Heisberg	138	- 138	-	108	- 108	-	
		Hohenhain	150	- 150	-	204	- 204	-	
		Lindenberg	422	- 422	-	490	- 490	-	
		Mausbach	193	- 193	-	178	- 178	-	
		Niederheusingen	159	- 159	-	149	- 149	-	
		Niederholzklau	88	- 88	-	77	- 77	-	
		Niederndorf	1 249	- 1 249	-	1 385	- 1 385	-	
		Oberfischbach	640	- 640	-	703	- 703	-	
		Oberheusingen	347	- 347	-	411	- 411	-	
		Oberholzklau	316	- 316	-	395	- 395	-	
		Plittershagen	438	- 438	-	393	- 393	-	
		zu Freudenberg, Stadt	-	+ 10 719	10 719	-	+ 11 832	11 832	
	1088	E der Gem. Meiswinkel	310	- 310	-	333	- 333	-	1. 1.1969
		in Huttental, Stadt	29 056	+ 310	29 366	35 725	+ 333	36 058	
	1089	Z der Gem. Afholderbach	176	- 176	-	139	- 139	-	1. 1.1969
		Beienbach	230	- 230	-	202	- 202	-	
		Brauersdorf	162	- 162	-	235	- 235	-	
		Deuz	1 294	- 1 294	-	1 499	- 1 499	-	
		Dreis - Tiefenbach	3 240	- 3 240	-	4 063	- 4 063	-	
		Eckmannshausen	436	- 436	-	503	- 503	-	
		Eschenbach	316	- 316	-	291	- 291	-	
		Frohnhausen	159	- 159	-	158	- 158	-	
		Grissenbach	421	- 421	-	423	- 423	-	
		Hainchen	603	- 603	-	717	- 717	-	
		Helgersdorf	200	- 200	-	244	- 244	-	
		Herzhausen	374	- 374	-	340	- 340	-	
		Irmgarteichen	470	- 470	-	508	- 508	-	
		Nauholz	118	- 118	-	121	- 121	-	
		Neukersdorf	357	- 357	-	382	- 382	-	
		Niedernetphen	2 108	- 2 108	-	2 779	- 2 779	-	
		Oberrnau	118	- 118	-	114	- 114	-	
		Obernetphen	969	- 969	-	1 346	- 1 346	-	
		Ölgershausen	178	- 178	-	136	- 136	-	
		Salchendorf	561	- 561	-	752	- 752	-	
		Sohlbach	102	- 102	-	89	- 89	-	
		Unglinghausen	507	- 507	-	484	- 484	-	
		Walpersdorf	376	- 376	-	424	- 424	-	
		Werthenbach	466	- 466	-	515	- 515	-	
		zu Netphen	-	+ 13 941	13 941	-	+ 16 464	16 464	
	1090	E der Gem. Feuersbach	267	- 267	-	224	- 224	-	1. 1.1969
		in Siegen, Stadt	44 278	+ 267	44 545	56 865	+ 224	57 089	

2. Systematisches Verzeichnis der Namens- und Grenzänderungen von Gemeinden

Kreisfreie Stadt, Landkreis	Nr.	Art der Änderung und betroffene Gemeinden	Wohnbevölkerung am						Wirkungs- datum
			13.9.1950			6.6.1961			
			vor der Änderung	Zu- (+) bzw. Ab- nahme (-)	nach der Änderung	vor der Änderung	Zu- (+) bzw. Ab- nahme (-)	nach der Änderung	
1	2	3	4	5	6	7	8	9	10
05 Nordrhein - Westfalen									
8 / 9 Reg. - Bez. Arnsberg									
8 39 Kreis Siegen	1091	Z der Gem. Anzhausen	603	— 603	—	675	— 675	—	1. 1.1969
		Flammersbach	545	— 545	—	641	— 641	—	
		Gernsdorf	564	— 564	—	620	— 620	—	
		Niederdielfen	1 436	— 1 436	—	1 694	— 1 694	—	
		Oberdielfen	664	— 664	—	739	— 739	—	
		Obersdorf	809	— 809	—	986	— 986	—	
		Rinsdorf	680	— 680	—	673	— 673	—	
		Rudersdorf	1 213	— 1 213	—	1 682	— 1 682	—	
		Wilden	1 174	— 1 174	—	1 252	— 1 252	—	
		Wilgersdorf	1 532	— 1 532	—	1 817	— 1 817	—	
		Wilnsdorf	1 438	— 1 438	—	1 645	— 1 645	—	
		zu Wilnsdorf	—	+ 10 658	10 658	—	+ 12 424	12 424	
	1092	Z der Gem. Burbach	2 164	— 2 164	—	2 619	— 2 619	—	1. 1.1969
		Gilsbach	622	— 622	—	568	— 568	—	
		Holzhausen	1 252	— 1 252	—	1 392	— 1 392	—	
		Lippe	509	— 509	—	499	— 499	—	
		Lutzeln	556	— 556	—	630	— 630	—	
		Niederdreselndorf	1 157	— 1 157	—	1 224	— 1 224	—	
		Oberdreselndorf	622	— 622	—	698	— 698	—	
		Wahlbach	1 568	— 1 568	—	1 611	— 1 611	—	
		Wurgendorf	1 097	— 1 097	—	1 282	— 1 282	—	
		zu Burbach	—	+ 9 547	9 547	—	+ 10 523	10 523	
	1093	Z der Gem. Altenseelbach	1 454	— 1 454	—	1 583	— 1 583	—	1. 1.1969
		Neunkirchen	3 134	— 3 134	—	3 552	— 3 552	—	
		Salchendorf	2 160	— 2 160	—	2 386	— 2 386	—	
		Struthutten	1 629	— 1 629	—	1 813	— 1 813	—	
		Wiederstein	564	— 564	—	636	— 636	—	
		Zeppenfeld	1 211	— 1 211	—	1 321	— 1 321	—	
		zu Neunkirchen	—	+ 10 152	10 152	—	+ 11 291	11 291	
8 40 Kreis Soest	1094	NA Heintrop - Bunninghausen							28. 2.1963
		in Heintrop - Bunninghausen							
	1095	Z der Gem. Ostbuderich	475	— 475	—	547	— 547	—	1. 1.1964
		Westbuderich	1 180	— 1 180	—	949	— 949	—	
		zu Buderich (Westf.)	—	+ 1 655	1 655	—	+ 1 496	1 496	
	1096	Z der Gem. Berlingsen	198	— 198	—	197	— 197	—	1. 7.1969
		Brüllingsen	244	— 244	—	203	— 203	—	
		Buecke	203	— 203	—	123	— 123	—	
		Delecke (Mohnesee)	468	— 468	—	456	— 456	—	
		Echtrop	501	— 501	—	454	— 454	—	
		Ellingsen	197	— 197	—	131	— 131	—	
		Gunne (Mohnesee)	873	— 873	—	928	— 928	—	
		Hewingsen	281	— 281	—	197	— 197	—	
		Korbecke (Mohnesee)	1 409	— 1 409	—	1 631	— 1 631	—	
		Stockum (Mohnesee)	421	— 421	—	331	— 331	—	
		Theiningsen	189	— 189	—	146	— 146	—	
		Vollinghausen (Mohnesee)	778	— 778	—	754	— 754	—	
		Wamel (Mohnesee)	585	— 585	—	472	— 472	—	
		Westrich	97	— 97	—	66	— 66	—	
		Wippringsen	316	— 316	—	249	— 249	—	
		zu Mohnesee	—	+ 6 760	6 760	—	+ 6 338	6 338	
	1097	Z der Gem. Bilme	129	— 129	—	70	— 70	—	1. 7.1969
		Bittringen	144	— 144	—	101	— 101	—	
		Bremen	918	— 918	—	930	— 930	—	
		Gerlingen	127	— 127	—	71	— 71	—	
		Höingen	639	— 639	—	780	— 780	—	
		Hunningen	361	— 361	—	324	— 324	—	
		Luttringen	338	— 338	—	492	— 492	—	
		Niederense	1 500	— 1 500	—	1 674	— 1 674	—	
		Oberense	220	— 220	—	154	— 154	—	
		Parsit	230	— 230	—	224	— 224	—	
		Ruhne	407	— 407	—	359	— 359	—	
		Sieveringen	270	— 270	—	255	— 255	—	
		Volbringen	165	— 165	—	98	— 98	—	
		Waltringen	547	— 547	—	408	— 408	—	
		zu Ense	—	+ 5 995	5 995	—	+ 5 940	5 940	
	1098	Z der Gem. Schluckingen	242	— 242	—	180	— 180	—	1. 7.1969
		Wickede	4 369	— 4 369	—	6 554	— 6 554	—	
		Wiehagen	337	— 337	—	405	— 405	—	
8 32 Kreis Arnsberg		Echthausen	902	— 902	—	1 064	— 1 064	—	
8/9 35 Kreis Iserlohn		Wimbern	438	— 438	—	840	— 840	—	
	T	von Buderich (Westf.)	47	— 47	—	38	— 38	—	
9 41 Kreis Unna		Bentrop	110	— 110	—	95	— 95	—	
		zu Wickede (Ruhr)	—	+ 6 445	6 445	—	+ 9 176	9 176	
	1099	Änderung der Kreisgrenze	101 994	+ 1 450	103 444	104 446	+ 1 999	106 445	1. 7.1969

2. Systematisches Verzeichnis der Namens- und Grenzänderungen von Gemeinden

Kreisfreie Stadt, Landkreis	Nr.	Art der Änderung und betroffene Gemeinden	Wohnbevölkerung am						Wirkungs- datum
			13.9.1950			6.6.1961			
			vor der Änderung	Zu- (+) bzw. Ab- nahme (-)	nach der Änderung	vor der Änderung	Zu- (+) bzw. Ab- nahme (-)	nach der Änderung	
1	2	3	4	5	6	7	8	9	10
05 Nordrhein - Westfalen									
8 / 9 Reg. - Bez. Arnsberg									
8 40 Kreis Soest	1100	E der Gem. Blumenthal	93	- 93	-	66	- 66	-	1. 7.1969
9 41 Kreis Unna		Sonnern	568	- 568	-	528	- 528	-	
		Budberg	309	- 309	-	265	- 265	-	
		Holtum	618	- 618	-	501	- 501	-	
		Mawicke	393	- 393	-	288	- 288	-	
		Niederbergstraße	334	- 334	-	208	- 208	-	
		Obergstraße	245	- 245	-	154	- 154	-	
		Westonnen	2 095	- 2095	-	1 909	- 1 909	-	
	T	von Buderich (Westf.)	1 655	- 1 608	47	1 496	- 1 458	38	
		Scheidungen	36	- 36	-	30	- 30	-	
		in Werl, Stadt	14 759	+ 6 299	21 058	17 524	+ 5 407	22 931	
	1101	Änderung der Kreisgrenze	103 444	+ 568	104 012	106 445	+ 528	106 973	1 7 1969
	1102	Z der Gem. Berwicke	575	- 575	-	362	- 362	-	1. 7.1969
		Blumroth	94	- 94	-	71	- 71	-	
		Borgeln	901	- 901	-	746	- 746	-	
		Dinker	733	- 733	-	610	- 610	-	
		Dorfvelver	284	- 284	-	323	- 323	-	
		Ehningsen	101	- 101	-	81	- 81	-	
		Eilmsen	354	- 354	-	309	- 309	-	
		Ennecke	301	- 301	-	224	- 224	-	
		Eineckerholsen	175	- 175	-	133	- 133	-	
		Flerke	399	- 399	-	321	- 321	-	
		Illingen	361	- 361	-	312	- 312	-	
		Klotingen	581	- 581	-	416	- 416	-	
		Merklingsen	198	- 198	-	119	- 119	-	
		Nateln	356	- 356	-	214	- 214	-	
		Recklingsen	352	- 352	-	244	- 244	-	
		Schwefe	708	- 708	-	588	- 588	-	
		Stocklarn	327	- 327	-	263	- 263	-	
		Vellinghausen	505	- 505	-	330	- 330	-	
		Welver	2 437	- 2 437	-	2 350	- 2 350	-	
	T	von Balksen	153	- 61	92	83	- 32	51	
		Hattrop	63	- 63	-	4	- 4	-	
		Meckingsen	9	- 9	-	5	- 5	-	
		Schedingen	1 008	- 972	36	833	- 803	30	
		zu Welver	-	+ 10 847	10 847	-	+ 8 860	8 860	
	1103	E der Gem. Ampen	992	- 992	-	828	- 828	-	1. 7.1969
		Enkesen bei Paradiese	266	- 266	-	221	- 221	-	
		Epsingen	174	- 174	-	128	- 128	-	
		Hattropholsen	163	- 163	-	134	- 134	-	
		Katrop	244	- 244	-	124	- 124	-	
		Meiningsen	532	- 532	-	377	- 377	-	
		Ostonsen	1 310	- 1 310	-	960	- 960	-	
		Paradiese	95	- 95	-	61	- 61	-	
		Rollingsen	127	- 127	-	100	- 100	-	
		Thoningsen	240	- 240	-	187	- 187	-	
		Bergede	209	- 209	-	134	- 134	-	
		Deiringsen	383	- 383	-	320	- 320	-	
		Hiddingsen	202	- 202	-	144	- 144	-	
		Lendringsen	146	- 146	-	92	- 92	-	
		Mullingsen	506	- 506	-	390	- 390	-	
		Ruploh	116	- 116	-	72	- 72	-	
	T	von Balksen	92	- 92	-	51	- 51	-	
		Brockhausen	27	- 27	-	12	- 12	-	
		Hattrop	435	- 372	63	362	- 358	4	
		Meckingsen	252	- 243	9	204	- 199	5	
		in Soest, Stadt	28 939	+ 6 439	35 378	33 304	+ 4 892	38 196	
	1104	Z der Gem. Beusingsen	358	- 358	-	255	- 255	-	1. 7.1969
		Elfsen	311	- 311	-	196	- 196	-	
		Enkesen im Klei	241	- 241	-	175	- 175	-	
		Heppen	310	- 310	-	217	- 217	-	
		Herringsen	328	- 328	-	220	- 220	-	
		Lohne	1 436	- 1 436	-	1 109	- 1 109	-	
		Neuengeseke	716	- 716	-	534	- 534	-	
		Opmunden	350	- 350	-	221	- 221	-	
		Sassendorf, Bad	3 119	- 3 119	-	3 002	- 3 002	-	
		Weslarn	667	- 667	-	630	- 630	-	
		Ostringhausen	563	- 563	-	578	- 578	-	
		Bettinghausen	717	- 717	-	579	- 579	-	
		zu Sassendorf, Bad	-	+ 9 116	9 116	-	+ 7 716	7 716	
	1105	Z der Gem. Heintrop - Buninghausen	541	- 541	-	461	- 461	-	1. 7.1969
		Hovestadt	951	- 951	-	914	- 914	-	
		Hultrop	513	- 513	-	396	- 396	-	
		Krewinkel - Wiltrop	224	- 224	-	154	- 154	-	
		Niederbauer	381	- 381	-	265	- 265	-	
		Nordwald	171	- 171	-	143	- 143	-	
		Oestinghausen	850	- 850	-	838	- 838	-	
		Schöneberg	594	- 594	-	474	- 474	-	
		Herzfeld	3 022	- 3 022	-	2 424	- 2 424	-	
		Lippborg	3 079	- 3 079	-	2 480	- 2 480	-	
	T	von Brockhausen	440	- 413	27	293	- 281	12	
		zu Lippetal	-	+ 10 739	10 739	-	+ 8 830	8 830	
	1106	Änderung der Kreisgrenze	104 012	+ 6 101	110 113	106 973	+ 4 904	111 877	1. 7.1969
5 32 Kreis Beckum									

2. Systematisches Verzeichnis der Namens- und Grenzänderungen von Gemeinden

Kreisfreie Stadt, Landkreis	Nr	Art der Änderung und betroffene Gemeinden	Wohnbevölkerung am						Wirkungs- datum
			13.9.1950			6.6.1961			
			vor der Änderung	Zu- (+) bzw. Ab- nahme (-)	nach der Änderung	vor der Änderung	Zu- (+) bzw. Ab- nahme (-)	nach der Änderung	
1	2	3	4	5	6	7	8	9	10
05 Nordrhein - Westfalen									
8/9 Reg - Bez. Arnsberg									
9 41 Kreis Unna	1107	Z der Gem. Ardey	627	- 627	-	849	- 849	-	1. 8.1964
		Dellwig	1 038	- 1 038	-	1 337	- 1 337	-	
		Langschede	957	- 957	-	1 341	- 1 341	-	
		zu Langschede	-	+ 2 622	2 622	-	+ 3 527	3 527	
	1108	Z der Gem. Bergkamen	8 551	- 8 551	-	13 149	- 13 149	-	1. 1.1966
		Heil	688	- 688	-	787	- 787	-	
		Oberaden	3 529	- 3 529	-	11 948	- 11 948	-	
		Runthe	8 041	- 8 041	-	7 383	- 7 383	-	
		Weddinghofen	2 083	- 2 083	-	6 486	- 6 486	-	
		zu Bergkamen	-	+ 22 892	22 892	-	+ 39 753	39 753	
	1109	V Bergkamen							15 7.1966
		in Bergkamen, Stadt							
	1110	Z der Gem. Methler	2 535	- 2 535	-	2 593	- 2 593	-	1. 1.1967
		Wasserkurl	720	- 720	-	617	- 617	-	
		Westick b Kamen	3 049	- 3 049	-	2 802	- 2 802	-	
		zu Methler	-	+ 6 304	6 304	-	+ 6 012	6 012	
	1111	Z der Gem. Altenbogge - Bonen	11 155	- 11 155	-	15 237	- 15 237	-	1. 1.1968
		Bramey - Lenningsen	1 216	- 1 216	-	1 171	- 1 171	-	
		Flierich	633	- 633	-	491	- 491	-	
		Nordbogge	1 210	- 1 210	-	1 123	- 1 123	-	
		Osterbonen	334	- 334	-	175	- 175	-	
		Westerbonen	492	- 492	-	334	- 334	-	
		zu Bonen	-	+ 15 040	15 040	-	+ 18 531	18 531	
	1112	Z der Gem. Herringen	14 745	- 14 745	-	14 769	- 14 769	-	1. 1.1968
		Lerche	733	- 733	-	560	- 560	-	
		Pelkum	2 277	- 2 277	-	3 074	- 3 074	-	
		Sandbochum	506	- 506	-	440	- 440	-	
		Weetfeld	599	- 599	-	415	- 415	-	
	T	von Wiescherhofen	8 020	- 4 527	3 493	9 223	- 4 249	4 974	
		zu Pelkum	-	+ 23 347	23 347	-	+ 23 507	23 507	
	1113	Z der Gem. Derne	108	- 108	-	80	- 80	-	1. 1.1968
		Heeren - Werve	6 694	- 6 694	-	9 108	- 9 108	-	
		Kamen, Stadt	16 601	- 16 601	-	19 806	- 19 806	-	
		Methler	6 304	- 6 304	-	6 012	- 6 012	-	
		Rottum	166	- 166	-	112	- 112	-	
		Sudkamen	669	- 669	-	715	- 715	-	
		zu Kamen, Stadt	-	+ 30 542	30 542	-	+ 35 833	35 833	
	1114	Z der Gem. Hengsen	1 211	- 1 211	-	1 130	- 1 130	-	1. 1.1968
		Holzwickede	8 963	- 8 963	-	9 759	- 9 759	-	
		Opherdicke	811	- 811	-	834	- 834	-	
		zu Holzwickede	-	+ 10 985	10 985	-	+ 11 723	11 723	
	1115	Z der Gem. Allen	614	- 614	-	422	- 422	-	1. 1.1968
		Freiske	253	- 253	-	149	- 149	-	
		Hilbeck	990	- 990	-	928	- 928	-	
		Osterflierich	1 038	- 1 038	-	741	- 741	-	
		Osttunnen	576	- 576	-	593	- 593	-	
		Rhyern	1 835	- 1 835	-	1 795	- 1 795	-	
		Suddinker	457	- 457	-	323	- 323	-	
		Wambeln	524	- 524	-	352	- 352	-	
	T	von Westtunnen	1 920	- 240	1 680	2 579	- 235	2 344	
		zu Rhyern	-	+ 6 527	6 527	-	+ 5 538	5 538	
	1116	E der Gem. Overberge	1 821	- 1 821	-	1 574	- 1 574	-	1. 1.1968
		in Bergkamen, Stadt	22 892	+ 1 821	24 713	39 753	+ 1 574	41 327	
	1117	Z der Gem. Altendorf	387	- 387	-	356	- 356	-	1. 1.1968
		Bausenhagen	407	- 407	-	338	- 338	-	
		Fromern	734	- 734	-	609	- 609	-	
		Fronenberg, Stadt	7 789	- 7 789	-	9 193	- 9 193	-	
		Frohnhausen	279	- 279	-	324	- 324	-	
		Langschede	2 622	- 2 622	-	3 527	- 3 527	-	
		Neimen	380	- 380	-	316	- 316	-	
		Ostburen	600	- 600	-	596	- 596	-	
		Stentrop	235	- 235	-	212	- 212	-	
		Strickherdicke	679	- 679	-	634	- 634	-	
		Warmen	555	- 555	-	484	- 484	-	
		zu Fronenberg, Stadt	-	+ 14 667	14 667	-	+ 16 589	16 589	
	1118	Z der Gem. Braam - Ostwennemar	4 112	- 4 112	-	4 332	- 4 332	-	1. 1.1968
		Frielinghausen	140	- 140	-	82	- 82	-	
		Haaren	440	- 440	-	394	- 394	-	
		Norddinker	695	- 695	-	417	- 417	-	
		Schmehausen	359	- 359	-	274	- 274	-	
		Uentrop	963	- 963	-	864	- 864	-	
		Vockinghausen	196	- 196	-	106	- 106	-	
		Werries	4 508	- 4 508	-	4 101	- 4 101	-	
		zu Uentrop	-	+ 11 413	11 413	-	+ 10 570	10 570	

2. Systematisches Verzeichnis der Namens- und Grenzänderungen von Gemeinden

Kreisfreie Stadt, Landkreis	Nr	Art der Änderung und betroffene Gemeinden	Wohnbevölkerung am						Wirkungs- datum
			13.9.1950			6.6.1961			
			vor der Änderung	Zu- (+) bzw. Ab- nahme (-)	nach der Änderung	vor der Änderung	Zu- (+) bzw. Ab- nahme (-)	nach der Änderung	
1	2	3	4	5	6	7	8	9	10
05 Nordrhein - Westfalen									
8/9 Reg. - Bez. Arnsberg									
9 41 Kreis Unna	1119	Z der Gem. Afferde	814	- 814	-	703	- 703	-	1. 1.1968
		Billmerich	1 244	- 1 244	-	1 304	- 1 304	-	
		Hemmerde	2 074	- 2 074	-	1 978	- 1 978	-	
		Kesseburen	374	- 374	-	272	- 272	-	
		Lunern	1 369	- 1 369	-	1 141	- 1 141	-	
		Massen	7 088	- 7 088	-	10 731	- 10 731	-	
		Mühlhausen	721	- 721	-	655	- 655	-	
		Siddinghausen	232	- 232	-	199	- 199	-	
		Stockum	375	- 375	-	297	- 297	-	
		Uelzen	565	- 565	-	480	- 480	-	
		Unna, Stadt	26 332	- 26 332	-	31 465	- 31 465	-	
		Westhemmerde	182	- 182	-	108	- 108	-	
		zu Unna, Stadt	-	+ 41 370	41 370	-	+ 49 333	49 333	
9 15 Kreisfreie Stadt Hamm	1120	T Pelkum	23 347	+ 61	23 408	23 507	+ 84	23 591	1. 1.1968
		von Hamm, Stadt	59 866	- 61	59 805	70 641	- 84	70 557	
	1121	Änderung der Kreisgrenze	189 006	+ 61	189 067	225 724	+ 84	225 808	
	1122	T der Gem. Westtunen	1 680	- 1 680	-	2 344	- 2 344	-	1. 1.1968
		Wiescherhofen	3 493	- 3 493	-	4 974	- 4 974	-	
9 15 Kreisfreie Stadt Hamm		U der Gem. Berge	3 208	- 3 208	-	3 686	- 3 686	-	
		in Hamm, Stadt	59 805	+ 8 381	68 186	70 557	+ 11 004	81 561	
	1124	Änderung der Kreisgrenze	189 067	- 8 381	180 686	225 808	- 11 004	214 804	
9 19 Kreisfreie Stadt Lunen	1125	U der Gem. Niederaden	1 001	- 1 001	-	851	- 851	-	1. 1.1968
		in Lunen, Stadt	61 305	+ 1 001	62 306	72 171	+ 851	73 022	
	1126	Änderung der Kreisgrenze	180 686	- 1 001	179 685	214 804	- 851	213 953	1. 1.1968
	1127	T von Bentrop	452	- 342	110	390	- 295	95	1. 7.1969
		nach Fronenberg, Stadt	14 667	+ 342	15 009	16 589	+ 295	16 884	
	1128	U der Gem. Sonnern	568	- 568	-	528	- 528	-	1. 7.1969
8 40 Kreis Soest		in Kreis Soest							
8 40 Kreis Soest	1129	T von Bentrop	110	- 110	-	95	- 95	-	1. 7.1969
		nach Wickede Ruhr							
	1130	Änderung der Kreisgrenze	179 685	- 678	179 007	213 953	- 623	213 330	1. 7.1969
8 42 Kreis Wittgenstein	1131	E Sayn - Wittgenstein - Berleburg, Gutsbezirk	-	-	-	-	-	-	1. 1.1965
		in verschiedene Gemeinden							
	1132	E Sayn - Wittgenstein - Hohenstein, Gutsbezirk	-	-	-	-	-	-	1. 1.1967
		in verschiedene Gemeinden							
8 39 Kreis Siegen	1133	T Benfe	269	+ 23	292	337	+ 27	364	1. 7.1968
		von Nauholz	141	- 23	118	148	- 27	121	
	1134	Änderung der Kreisgrenze	42 221	+ 23	42 244	42 493	+ 27	42 520	
8/9 Reg. - Bez. Arnsberg	1135	Änderung der Reg. - Bez. - Grenze	3 041 707	- 33	3 041 674	3 597 920	- 38	3 597 882	1. 7.1969
	1136	Änderung der Reg. - Bez. - Grenze	3 041 674	+ 6 101	3 047 775	3 597 882	+ 4 904	3 602 786	1. 7.1969
	1137	Änderung der Reg. - Bez. - Grenze	3 047 775	- 7 192	3 040 583	3 602 786	- 8 009	3 594 777	1. 1.1970
05 Land Nordrhein - Westfalen	1138	Änderung der Landesgrenze	13 197 009	+ 10 033	13 207 042	15 901 678	+ 10 095	15 911 773	1. 8.1963

06 Hessen

Erster Teil ¹⁾

1 Reg. - Bez. Darmstadt

1 13 Kreisfreie Stadt Offenbach am Main	1142	T von Offenbach am Main, Stadt	89 019	- 7	89 012	116 195	- 3	116 192	1. 1.1968
1 41 Landkreis Offenbach		nach Heusenstamm, Stadt	4 661	+ 7	4 668	6 531	+ 3	6 534	
1 13 Kreisfreie Stadt Offenbach am Main		Offenbach am Main, Stadt	89 012	+ 11	89 023	116 192	+ 10	116 202	1. 1.1968
1 41 Landkreis Offenbach	1143	T von Heusenstamm, Stadt	4 668	- 11	4 657	6 534	- 10	6 524	
1 32 Landkreis Bergstraße	1144	V Lorsch							9. 6.1964
		in Lorsch, Stadt							
	1145	NA Neckar - Steinach, Stadt							13. 4.1965
		in Neckarsteinach, Stadt							
	1146	V Burstadt							1. 6.1967
		in Burstadt, Stadt							
1 33 Landkreis Budingen	1147	V Lißberg							7. 7.1961
		in Lißberg, Stadt							
	1148	T von Geiß - Nidda	935	-	935	813	- 4	809	1. 3.1962
		nach Salzhausen, Bad	404	-	404	287	+ 4	291	
1 34 Landkreis Darmstadt	1149	V Griesheim							3. 8.1965
		in Griesheim, Stadt							
1 35 Landkreis Dieburg	1150	V Groß - Bieberau							1. 7.1962
		in Groß - Bieberau, Stadt							

1) Änderungen in der Zeit vom 6.6.1961 bis 31.12.1968.

2. Systematisches Verzeichnis der Namens- und Grenzänderungen von Gemeinden

Kreisfreie Stadt, Landkreis	Nr	Art der Änderung und betroffene Gemeinden	Wohnbevölkerung am						Wirkungs- datum
			13.9.1950			6.6.1961			
			vor der Änderung	Zu- (+) bzw. Ab- nahme (-)	nach der Änderung	vor der Änderung	Zu- (+) bzw. Ab- nahme (-)	nach der Änderung	
1	2	3	4	5	6	7	8	9	10

06 Hessen

Erster Teil

1 Reg. - Bez. Darmstadt

1 36 Landkreis Erbach	1151	T	von Nieder - Kinzig	401	—	401	398	—	7	391	1. 1.1965
			nach Etzen - Gesäß	392	—	392	385	+	7	392	
	1152	Z	der Gem. Erbuch	70	—	70	—	62	—	62	1. 1.1968
			Ernsbach	119	—	119	—	101	—	101	
			zu Ernsbach - Erbuch	—	+	189	—	+	163	163	
	1153	Z	der Gem. Groß - Gumpen	292	—	292	—	266	—	266	1. 1.1968
			Ober - Klein - Gumpen	90	—	90	—	82	—	82	
			zu Gumpen	—	+	382	—	+	348	348	
	1154	NA	Kailbach jenseits								1. 1.1968
			in Kailbach								
	1155	T	von Schollenbach	614	—	223	391	—	208	293	1. 1.1968
			nach Kailbach	173	+	223	396	—	208	361	
1 37 Landkreis Friedberg	1156	Z	der Gem. Hausen	168	—	168	—	143	—	143	1. 1.1968
			Oes	16	—	16	—	16	—	16	
			zu Hausen - Oes	—	+	184	—	+	159	159	
1 38 Landkreis Gießen											
3 43 Landkreis Wetzlar	1157	Z	der Gem. Kinzenbach	1 304	—	1 304	—	1 303	—	1 303	1. 4.1967
			Heuchelheim	4 370	—	4 370	—	4 650	—	4 650	
			zu Heuchelheim	—	+	5 674	—	+	5 953	5 953	
	1158		Änderung der Kreisgrenze	104 835	+	1 304	106 139	+	1 303	103 842	1. 4.1967
1 39 Landkreis Groß - Gerau	1159	V	Walldorf								17. 9.1962
			in Walldorf, Stadt								
	1160	V	Raunheim								23. 8.1966
			in Raunheim, Stadt								
	1161	V	Morfelden								1. 7.1968
			in Morfelden, Stadt								
1 41 Landkreis Offenbach			Heusenstamm, Stadt	4 661	+	7	4 668	+	3	6 534	1. 1.1968
1 13 Kreisfreie Stadt Offenbach am Main	1162	T	von Offenbach am Main, Stadt	89 019	—	7	89 012	—	3	116 192	
	1163		Änderung der Kreisgrenze	131 189	+	7	131 196	+	3	181 920	1. 1.1968
	1164	T	von Heusenstamm, Stadt	4 668	—	11	4 657	—	10	6 524	1. 1.1968
1 13 Kreisfreie Stadt Offenbach am Main			nach Offenbach am Main, Stadt								
	1165		Änderung der Kreisgrenze	131 196	—	11	131 185	—	10	181 910	1. 1.1968
1 Reg. - Bez. Darmstadt	1166		Änderung der Reg. - Bez. - Grenze	1 339 991	+	1 304	1 341 295	+	1 303	1 550 190	1. 4.1967
	1167	Z	1 Reg. - Bez. Darmstadt	1 341 295	—	1 341 295	—	1 550 190	—	1 550 190	29. 4.1968

2 Reg. - Bez. Kassel

2 13 Kreisfreie Stadt Marburg a.d. Lahn	1168	V	Marburg a.d. Lahn, Stadt								12. 8.1966
			in Marburg a.d. Lahn, Universitätsstadt								
2 32 Landkreis Frankenberg	1169	F	Battenberg, Stadt								28. 3.1962
			in Battenberg (Eder), Stadt								
	1170	F	Haina								6.10.1966
			in Haina/Kloster								
	1171	F	Hatzfeld, Stadt								25.11.1966
			in Hatzfeld/Eder, Stadt								
	1172	F	Holzhausen								17. 3.1967
			in Holzhausen/Eder								
2 33 Landkreis Fritzlar - Homberg	1173	F	der Gem. Elnrode	355	—	355	—	275	—	275	15. 9.1964
			Strang	93	—	93	—	56	—	56	
			zu Elnrode - Strang	—	+	448	—	+	331	331	
	1174	Z	der Gem. Oberurff	470	—	470	—	513	—	513	15. 9.1964
			Schiffelborn	105	—	105	—	96	—	96	
			zu Oberurff - Schiffelborn	—	+	575	—	+	609	609	
	1175	Z	der Gem. Allmuthshausen	400	—	400	—	302	—	302	1. 9.1968
			Ruckersfeld	61	—	61	—	40	—	40	
			zu Allmuthshausen	—	+	461	—	+	342	342	
	1176	Z	der Gem. Jesberg	1 795	—	1 795	—	1 504	—	1 504	1. 9.1968
			Reptich	281	—	281	—	220	—	220	
			zu Jesberg	—	+	2 076	—	+	1 724	1 724	
2 34 Landkreis Fulda	1177	E	der Gem. Altenhof	221	—	221	—	203	—	203	1. 8.1968
			Stellberg	285	—	285	—	216	—	216	
			in Thalau	651	+	506	1 157	604	+	419	1 023
	1178	E	der Gem. Meiters	79	—	79	—	55	—	55	1. 8.1968
			in Ronshausen	408	+	79	487	415	+	55	470
	1179	E	der Gem. Steens	38	—	38	—	39	—	39	1. 8.1968
			in Elters	494	+	38	532	434	+	39	473
	1180	E	der Gem. Ziegel	94	—	94	—	80	—	80	1. 8.1968
			in Bronnzell	805	+	60	865	1 051	+	45	1 096
			Kerzell	860	+	34	894	705	+	35	740

2. Systematisches Verzeichnis der Namens- und Grenzänderungen von Gemeinden

Kreisfreie Stadt, Landkreis	Nr.	Art der Änderung und betroffene Gemeinden	Wohnbevölkerung am						Wirkungs- datum	
			13.9.1950			6.6.1961				
			vor der Änderung	Zu- (+) bzw. Ab- nahme (-)	nach der Änderung	vor der Änderung	Zu- (+) bzw. Ab- nahme (-)	nach der Änderung		
1	2	3	4	5	6	7	8	9	10	
06 Hessen										
Erster Teil										
2 Reg. - Bez. Kassel										
2 34 Landkreis Fulda	1181	Z der Gem. Oberbimbach	957	-	957	-	1 069	-	1 069	1. 8.1968
		Unterbimbach	586	-	586	-	594	-	594	-
		zu Bimbach	-	+	1 543	1 543	-	+	1 663	1 663
	1182	Z der Gem. Almendorf	327	-	327	-	292	-	292	1. 9.1968
		Melzdorf	145	-	145	-	117	-	117	-
		Stockels	202	-	202	-	185	-	185	-
		zu Haunedorf	-	+	674	674	-	+	594	594
	1183	E der Gem. Bockels	224	-	224	-	162	-	162	1. 9.1968
		Rex	137	-	137	-	102	-	102	-
		in Margaretenhaun	333	+	361	694	327	+	264	591
2 35 Landkreis Hersfeld	1184	E der Gem. Roßbach	30	-	30	-	14	-	14	1. 3.1962
		in Kerspenhausen	687	+	30	717	551	+	14	565
	1185	E der Gem. Lampertsfeld	31	-	31	-	12	-	12	1. 4.1962
		in Schenklingfeld	1 738	+	31	1 769	1 657	+	12	1 669
	1186	NA Rohrigshof m. Nippe								15. 9.1967
		in Rohrigshof								
2 37 Landkreis Hunfeld	1187	E der Gem. Glaam	135	-	135	-	112	-	112	1. 9.1968
		in Ransbach	1 182	+	135	1 317	1 418	+	112	1 530
	1188	Änderung der Kreisgrenze	71 511	+	135	71 646	71 113	+	112	71 225
	1189	E der Gem. Wolfershausen	1 329	-	1 329	-	1 609	-	1 609	15. 9.1968
		in Heringen (Werra)	4 570	+	1 329	5 899	4 768	+	1 609	6 377
2 36 Landkreis Hofgeismar	1190	T von Gutsbezirk Reinhardswald	63	-	58	5	46	-	42	4
2 37 Landkreis Münden (Niedersachsen)		nach Münden, Stadt	21 114	+	58	21 172	20 210	+	42	20 252
		Karlshafen, Stadt	3 627	+	66	3 693	3 031	+	87	3 118
2 38 Landkreis Northeim (Niedersachsen)	1191	T von Lauenforde, Flecken	2 817	-	66	2 751	2 394	-	87	2 307
	1192	Änderung der Kreisgrenze	66 128	+	8	66 136	58 135	+	45	58 180
2 37 Landkreis Hunfeld	1193	U der Gem. Glaam	135	-	135	-	112	-	112	1. 9.1968
2 35 Landkreis Hersfeld		in Ldkr. Hersfeld								
	1194	Änderung der Kreisgrenze	37 789	-	135	37 654	34 566	-	112	34 454
2 38 Landkreis Kassel	1195	Z der Gem. Altenbauna	909	-	909	-	1 342	-	1 342	1. 1.1964
		Altenritte	929	-	929	-	943	-	943	-
		Kirchbauna	925	-	925	-	913	-	913	-
		zu Baunatal	-	+	2 763	2 763	-	+	3 198	3 198
	1196	Z der Gem. Baunatal	2 763	-	2 763	-	3 198	-	3 198	1. 7.1966
		Großenritte	3 487	-	3 487	-	3 735	-	3 735	-
		zu Baunatal	-	+	6 250	6 250	-	+	6 933	6 933
	1197	V Baunatal								1. 7.1966
		in Baunatal, Stadt								
	1198	Z der Gem. Dennhausen	985	-	985	-	888	-	888	1. 7.1967
		Dittershausen	516	-	516	-	531	-	531	-
		zu Fuldabruck	-	+	1 501	1 501	-	+	1 419	1 419
	1199	Z der Gem. Frommershausen	652	-	652	-	813	-	813	1. 7.1967
		Niedervellmar	3 289	-	3 289	-	3 415	+	3 415	-
		zu Vellmar	-	+	3 941	3 941	-	+	4 228	4 228
		Nieste	1 128	+	20	1 148	1 084	+	19	1 103
2 37 Landkreis Münden (Niedersachsen)	1200	T von Escherode	735	-	20	715	649	-	19	630
	1201	Änderung der Kreisgrenze	72 561	+	20	72 581	76 286	+	19	76 305
2 39 Landkreis Marburg	1202	NA Allendorf, Stadt								30. 7.1962
		in „Stadt Allendorf, Landkreis Marburg“								
2 40 Landkreis Melsungen	1203	T von Obermelsungen	528	-	10	518	486	-	10	476
		nach Malsfeld	1 370	+	10	1 380	1 139	+	10	1 149
2 42 Landkreis Waldeck	1204	Z der Gem. Edersee	282	-	282	-	249	-	249	1. 9.1968
		Hemfurth	577	-	577	-	450	-	450	-
		zu Hemfurth - Edersee	-	+	859	859	-	+	699	699
2 44 Landkreis Wolfhagen	1205	Z der Gem. Merxhausen	915	-	915	-	1 351	-	1 351	1. 1.1967
		Sand	2 054	-	2 054	-	1 990	-	1 990	-
		zu Emstal	-	+	2 969	2 969	-	+	3 341	3 341
	1206	Z der Gem. Elben	766	-	766	-	654	-	654	1. 1.1967
		Elberberg	416	-	416	-	311	-	311	-
		zu Elbenberg	-	+	1 182	1 182	-	+	965	965
2 45 Landkreis Ziegenhain	1207	T von Neukirchen, Stadt	2 875	-	4	2 871	2 738	-	5	2 733
		nach Nausis	563	+	4	567	434	+	5	439
	1208	E der Gem. Lanerthausen	101	-	101	-	63	-	63	15. 9.1968
		in Lenderscheid	488	+	101	589	418	+	63	481
2 Reg. - Bez. Kassel	1209	Änderung der Reg. - Bez. - Grenze	1 260 954	+	28	1 260 982	1 256 353	+	64	1 256 417

2. Systematisches Verzeichnis der Namens- und Grenzänderungen von Gemeinden

Kreisfreie Stadt, Landkreis	Nr	Art der Änderung und betroffene Gemeinden	Wohnbevölkerung am						Wirkungs- datum
			13.9.1950			6.6.1961			
			vor der Änderung	Zu- (+) bzw. Ab- nahme (-)	nach der Änderung	vor der Änderung	Zu- (+) bzw. Ab- nahme (-)	nach der Änderung	
1	2	3	4	5	6	7	8	9	10
06 Hessen									
Erster Teil									
3 Reg. - Bez. Wiesbaden									
3 12 Kreisfreie Stadt Hanau	1210	NA Hanau am Main, Stadt in Hanau, Stadt							2. .
3 34 Landkreis Hanau	1211	T Hanau, Stadt von Großauheim, Stadt	30 702 + 10 299 -	15 15	30 717 10 284	47 207 + 11 219 -	16 16	47 223 11 203	1. 7.1968
3 31 Landkreis Biedenkopf	1212	F Buchenau in Buchenau (Lahn)							23.11.1961
	1213	F Wallau in Wallau (Lahn)							4.11.1963
3 34 Landkreis Hanau	1214	V Dornigheim in Dornigheim, Stadt							8.10.1964
3 12 Kreisfreie Stadt Hanau	1215	T von Großauheim, Stadt nach Hanau, Stadt	10 299 - 30 702 +	15 15	10 284 30 717	11 219 - 47 207 +	16 16	11 203 47 223	1. 7.1968
	1216	Änderung der Kreisgrenze	81 111 -	15	81 096	93 795 -	16	93 779	1. 7.1968
	1217	V Bergen - Enkheim in Bergen - Enkheim, Stadt							31. 7.1968
3 37 Oberlahnkreis	1218	T von Waldhausen nach Weilburg, Stadt	917 6 223	- -	917 6 223	957 - 6 694 +	5 5	952 6 699	1 7.1964
3 43 Landkreis Wetzlar	1219	T von Oberbiel nach Wetzlar, Stadt	1 659 26 252	- -	1 659 26 252	2 213 - 37 277 +	4 4	2 209 37 281	1. 1.1964
1 38 Landkreis Gießen	1220	U der Gem. Kinzenbach in Ldkr. Gießen	1 304 -	1 304	-	1 303 -	1 303	-	1. 4.1967
	1221	Änderung der Kreisgrenze	127 379 -	1 304	126 075	144 239 -	1 303	142 936	1. 4.1967
	1222	Z der Gem. Hochelheim Hörnshiem zu Huttenberg	1 624 - 998 - -	1 624 998 2 622	- - 2 622	1 591 - 860 - -	1 591 860 2 451	- - 2 451	1. 8.1968
	1223	Z der Gem. Großrechtenbach Kleinrechtenbach zu Rechtenbach	979 - 546 - -	979 546 1 525	- - 1 525	1 007 - 476 - -	1 007 476 1 483	- - 1 483	1. 8.1968
3 Reg. - Bez. Wiesbaden	1224	Änderung der Reg. - Bez. - Grenze	1 722 856 -	1 304	1 721 552	2 009 143 -	1 303	2 007 840	1 4.1967
	1225	Z 3 Reg. - Bez. Wiesbaden 1 Reg. - Bez. Darmstadt zu 1 Reg. - Bez. Darmstadt	1 721 552 - 1 341 295 - -	1 721 552 1 341 295 + 3 062 847	- - 3 062 847	2 007 840 - 1 550 190 - -	2 007 840 1 550 190 + 3 558 030	- - 3 558 030	29. 4.1968
06 Land Hessen	1226	Änderung der Landesgrenze	4 323 801 +	28	4 323 829	4 814 383 +	64	4 814 447	1. 7.1968
	1227	Zweiter Teil 1)							
1 Reg. - Bez. Darmstadt									
1 14 Kreisfreie Stadt Hanau		Hanau, Stadt	30 717	-	30 717	47 223 +	2	47 225	1 1.1969
1 43 Landkreis Hanau	1228	T von Dornigheim, Stadt	4 289	-	4 289	7 073 -	2	7 071	
1 43 Landkreis Hanau	1229	T Hanau, Stadt von Mittlbuchen	30 717 + 1 619 -	9 9	30 726 1 610	47 225 + 1 592 -	7 7	47 232 1 585	1. 4.1969
1 31 Landkreis Alsfeld	1230	E der Gem. Altenburg in Alsfeld, Stadt	1 054 - 8 628 +	1 054 1 054	- 9 682	880 - 9 940 +	880 880	- 10 820	1.12.1969
1 32 Landkreis Bergstraße	1231	E der Gem. Albersbach in Rimbach	133 - 3 064 +	133 133	- 3 197	124 - 3 458 +	124 124	- 3 582	1. 1.1969
	1232	E der Gem. Staffell in Beedenkirchen	67 - 600 +	67 667	- 667	54 - 504 +	54 54	- 558	1. 1.1970
1 37 Dillkreis	1233	E der Gem. Flammersbach in Haiger, Stadt	642 - 3 621 +	642 642	- 4 263	577 - 4 163 +	577 577	- 4 740	1. 1.1970
1 38 Landkreis Erbach	1234	E der Gem. Annelsbach in Höchst i. Odw.	86 - 3 565 +	86 86	- 3 651	70 - 3 988 +	70 70	- 4 058	1 11.1969
1 39 Landkreis Friedberg	1235	T von Friedberg, Stadt nach Ockstadt	15 223 - 2 232 +	48 48	15 175 2 280	17 311 - 2 262 +	12 12	17 299 2 274	1. 1.1969
	1236	T von Ockstadt nach Friedberg, Stadt	2 280 - 15 175 +	48 48	2 232 15 223	2 274 - 17 299 +	24 24	2 250 17 323	1. 1.1969
	1237	U der Gem. Heldenbergen in Ldkr. Hanau	2 538 -	2 538	-	2 404 -	2 404	-	1. 1.1970
1 43 Landkreis Hanau		Änderung der Kreisgrenze	138 855 -	2 538	136 317	152 116 -	2 404	149 712	1. 1.1970
1 40 Landkreis Gelnhausen	1239	Z der Gem. Altenmittlau Bernbach Horbach Neuses Somborn zu Freigericht	1 606 - 1 159 - 1 075 - 1 863 - 4 034 - -	1 606 1 159 1 075 1 863 4 034 9 737	- - - - 4 034 9 737	1 751 - 1 223 - 1 241 - 1 938 - 4 338 - -	1 751 1 223 1 241 1 938 4 338 10 491	- - - - - 10 491	1. 1.1970
1 51 Landkreis Schluchtern	1240	U der Gem. Alsborg in Ldkr. Schluchtern	379 -	379	-	294 -	294	-	1 1.1970
	1241	Änderung der Kreisgrenze	79 978 -	379	79 599	82 067 -	294	81 773	1 1.1970

1) Änderungen in der Zeit vom 1.1.1969 bis 26.5.1970 nach der Neugliederung von Regierungsbezirken mit neuen Kreiskennziffern

2. Systematisches Verzeichnis der Namens- und Grenzänderungen von Gemeinden

Kreisfreie Stadt, Landkreis	Nr.	Art der Änderung und betroffene Gemeinden	Wohnbevölkerung am						Wirkungs- datum
			13.9.1950			6.6.1961			
			vor der Änderung	Zu- (+) bzw. Ab- nahme (-)	nach der Änderung	vor der Änderung	Zu- (+) bzw. Ab- nahme (-)	nach der Änderung	
1	2	3	4	5	6	7	8	9	10
06 Hessen									
Zweiter Teil									
1 Reg. - Bez. Darmstadt									
1 42 Landkreis Groß - Gerau	1242	E der Gem. Bauschheim in Russelsheim, Stadt	1 463 22 456	- 1 463 + 1 463	- 23 919	1 914 39 507	- 1 914 + 1 914	- 41 421	1. 5.1970
1 43 Landkreis Hanau	1243	T von Dornigheim, Stadt nach Hanau, Stadt	4 289 30 717	- -	4 289 30 717	7 073 47 223	- 2 +	7 071 47 225	1. 1.1969
1 14 Kreisfreie Stadt Hanau	1244	T von Mittelbuchen nach Hanau, Stadt	1 619 30 717	- 9 +	1 610 30 726	1 592 47 225	- 7 +	1 585 47 232	1. 4.1969
	1245	Änderung der Kreisgrenze	81 096	- 9	81 087	93 779	- 9	93 770	1. 4.1969
1 39 Landkreis Friedberg	1246	Z der Gem. Heldenbergen Windecken, Stadt zu Nidderau, Stadt	2 538 2 754 -	- 2 538 - 2 754 + 5 292	- - 5 292	2 404 2 952 -	- 2 404 - 2 952 + 5 356	- - 5 356	1. 1.1970
	1247	Änderung der Kreisgrenze	81 087	+ 2 538	83 625	93 770	+ 2 404	96 174	1. 1.1970
	1248	Z der Gem. Langendiebach Ruckingen zu Erlensee	4 233 2 935 -	- 4 233 - 2 935 + 7 168	- - 7 168	4 377 4 027 -	- 4 377 - 4 027 + 8 404	- - 8 404	1. 1.1970
	1249	Z der Gem. Niederrodenbach Oberrodenbach zu Rodenbach	3 048 824 -	- 3 048 - 824 + 3 872	- - 3 872	3 517 850 -	- 3 517 - 850 + 4 367	- - 4 367	1. 3.1970
1 44 Landkreis Lauterbach	1250	E der Gem. Hutzdorf in Schlitz, Stadt	452 4 930	- 452 +	- 5 382	393 4 997	- 393 +	- 5 390	1. 1.1969
1 46 Main - Taunus - Kreis	1251	V Eschborn in Eschborn, Stadt							23. 4.1970
	1252	V Schwalbach a. Ts. in Schwalbach a. Ts., Stadt							23. 4.1970
1 51 Landkreis Schluchtern	1253	E der Gem. Ahlersbach Breitenbach Elm Gundhelm Herolz Hohenzell Hutten Klosterhöfe Vollmerz in Schluchtern, Kreisstadt	178 763 1 702 740 1 007 632 872 245 1 237 5 832	- 178 - 763 - 1 702 - 740 - 1 007 - 632 - 872 - 245 - 1 237 + 7 376	- - - - - - - - - 13 208	155 595 1 299 626 1 027 548 738 185 977 5 761	- 155 - 595 - 1 299 - 626 - 1 027 - 548 - 738 - 185 - 977 + 6 150	- - - - - - - - - 11 911	1.12.1969
	1254	E der Gem. Neuengronau in Altengronau	494 1 516	- 494 +	- 2 010	386 1 268	- 386 +	- 1 654	1.12.1969
	1255	E der Gem. Bellings Marborn Seidenroth in Steinau, Stadt	587 581 471 3 968	- 587 - 581 - 471 + 1 639	- - - 5 607	509 518 357 4 078	- 509 - 518 - 357 + 1 384	- - - 5 462	1.12.1969
	1256	E der Gem. Breunings Sannerz Weiperz in Sterbfritz	416 700 533 2 020	- 416 - 700 - 533 + 1 649	- - - 3 669	326 662 497 1 756	- 326 - 662 - 497 + 1 485	- - - 3 241	1.12.1969
1 40 Landkreis Gelnhausen	1257	E der Gem. Alsbach in Salmunster, Stadt	379 2 558	- 379 +	- 2 937	294 2 712	- 294 +	- 3 006	1. 1.1970
	1258	Änderung der Kreisgrenze	45 533	+ 379	45 912	41 069	+ 294	41 363	1. 1.1970
2 Reg. - Bez. Kassel									
2 31 Landkreis Eschwege	1259	E der Gem. Frauenborn in Herleshausen	82 2 140	- 82 +	- 2 222	61 1 591	- 61 +	- 1 652	1. 4.1969
2 34 Landkreis Fulda	1260	T von Petersberg nach Lehnert	3 456 496	- -	3 456 496	4 885 1 104	- 11 +	4 874 1 115	1. 1.1969
	1261	E der Gem. Eichenried in Veitsteinbach	197 454	- 197 +	- 651	153 398	- 153 +	- 551	1. 9.1969
	1262	E der Gem. Wendershausen in Tann, Stadt	611 1 956	- 611 +	- 2 567	589 1 674	- 589 +	- 2 263	1. 4.1970
	1263	E der Gem. Zillbach in Buchenberg	122 559	- 122 +	- 681	92 502	- 92 +	- 594	1. 4.1970
2 35 Landkreis Hersfeld	1264	E der Gem. Reilos in Friedlos	386 1 232	- 386 +	- 1 618	356 1 125	- 356 +	- 1 481	1. 4.1969
2 37 Landkreis Hunfeld	1265	E der Gem. Giesenhain in Buchenau	70 712	- 70 +	- 782	61 620	- 61 +	- 681	1. 1.1970
	1266	E der Gem. Soisheden in Mansbach	44 1 119	- 44 +	- 1 163	41 1 189	- 41 +	- 1 230	1. 1.1970
	1267	E der Gem. Leibolz in Eiterfeld	439 1 251	- 439 +	- 1 690	331 1 201	- 331 +	- 1 532	1. 5.1970
2 38 Landkreis Kassel	1268	Z der Gem. Ihringshausen Knickhagen Simmershausen Wahnhausen Wilhelmshausen zu Fuldatal	3 989 255 1 814 553 1 005 -	- 3 989 - 255 - 1 814 - 553 - 1 005 + 7 616	- - - - - 7 616	4 424 213 1 823 542 735 -	- 4 424 - 213 - 1 823 - 542 - 735 + 7 737	- - - - - 7 737	1. 1.1970
2 43 Landkreis Witzenhausen	1269	E der Gem. Wollstein in Harmuthsachsen	35 635	- 35 +	- 670	18 437	- 18 +	- 455	1. 1.1970

2. Systematisches Verzeichnis der Namens- und Grenzänderungen von Gemeinden

Kreisfreie Stadt, Landkreis	Nr.	Art der Änderung und betroffene Gemeinden	Wohnbevölkerung am						Wirkungs- datum
			13.9.1950			6.6.1961			
			vor der Änderung	Zu- (+) bzw. Ab- nahme (-)	nach der Änderung	vor der Änderung	Zu- (+) bzw. Ab- nahme (-)	nach der Änderung	
1	2	3	4	5	6	7	8	9	10
07 Rheinland - Pfalz									
	1270	Erster Teil ¹⁾							
		1 Reg. - Bez. Koblenz							
1 31 Landkreis Ahrweiler	1271	T von Bad Niederbreisig nach Rheineck	2 559 218	- 9 +	2 550 227	3 180 277	- 9 +	3 171 286	1. 1.1963
	1272	T von Rheineck nach Brohl	227 2 151	- 11 +	216 2 162	286 2 101	- 40 +	246 2 141	1. 1.1967
1 32 Landkreis Altenkirchen (Westerwald)	1273	T von Huttseifen nach Kirchen - Wehbach (Sieg)	1 002 6 491	- 62 +	940 6 553	1 403 7 104	- 117 +	1 286 7 221	1 1 1962
	1274	NA Kotzenroth in Rosenheim (Landkreis Altenkirchen)							2. 5.1963
	1275	F Hamm in Hamm (Sieg)							10. 2.1968
	1276	E der Gem. Niederolfen in Nettersen	196 381	- 196 +	- 577	198 449	- 198 +	- 647	1. 1.1969
	1277	V der Gem. Wissen in Wissen, Stadt							19. 4.1969
	1278	E der Gem. Hilkhausen in Weyerbusch	166 447	- 166 +	- 613	163 744	- 163 +	- 907	1. 5.1969
	1279	E der Gem. Marenbach Rimbach in Oberirsen	144 151 208	- 144 - 151 +	- - 503	154 147 203	- 154 - 147 +	- - 301	1. 5.1969
1 33 Landkreis Birkenfeld	1280	N der Gem. Elchweiler Schmißberg aus Elchweiler - Schmißberg	- - 204	+ 128 + 76 -	128 76 -	- - 203	+ 118 + 85 -	118 85 -	1. 1.1962
1 35 Landkreis Koblenz	1281	V Weißenthurm in Weißenthurm, Stadt							25. 6.1966
1 36 Landkreis Kreuznach	1282	T von Spall Spabrücken nach Munchwald	200 984 179	- 18 - 5 +	182 979 202	168 977 170	- 17 - 6 +	151 971 193	1. 1.1962
	1283	T von Bingerbrück nach Weiler b. Bingerbrück	2 529 1 878	- -	2 529 1 878	3 576 1 930	- 3 +	3 573 1 933	1. 4.1964
	1284	T von Merxheim Simmern unter Daun Weiler bei Monzingen nach Martinstein	1 341 1 174 603 224	- 3 - 70 - 48 +	1 338 1 104 555 345	1 452 1 376 619 158	- 17 - 103 - 89 +	1 435 1 273 530 367	1. 1.1967
1 37 Landkreis Mayen	1285	NA Lierstall in Lirstal							23.11.1966
	1286	N der Gem. Nitztal aus T von Sankt Johann Kurrenberg	- 677 535	+ 153 - 117 -	153 560 499	- 714 528	+ 156 - 130 -	156 584 502	1. 1.1967
1 38 Landkreis Neuwied	1287	Z der Gem. Fahr Gönnersdorf Hullenberg Rockenfeld Wollendorf zu Feldkirchen	668 728 368 24 1 672 -	- 668 - 728 - 368 - 24 - 1 672 + 3 460	- - - - - 3 460	757 924 434 24 2 378 -	- 757 - 924 - 434 - 24 - 2 378 + 4 517	- - - - - 4 517	1. 8.1966
	1288	Z der Gem. Jahrsfeld Niederhonnefeld - Ellingen zu Straßenhaus	319 556 -	- 319 - 556 +	- - 875	370 636 -	- 370 - 636 + 1 006	- - 1 006	1. 8.1966
	1289	T von Leubsdorf nach Bad Honningen	1 302 4 866	- 36 +	1 266 4 902	1 375 5 594	- 77 +	1 298 5 671	1. 1.1967
	1290	T von Orsberg nach Bruchhausen	165 485	- 4 +	161 489	169 504	- 3 +	166 507	1. 1.1967
	1291	NA Alberthofen in Steimel							1. 5.1967
	1292	F Feldkirchen in Feldkirchen/Rhein							28.11.1967
	1293	Z der Gem. Buhlingen Elsaffthal Neustadt (Wied) Rahms zu Neustadt (Wied)	806 699 1 348 740 -	- 806 - 699 - 1 348 - 740 + 3 593	- - - - 3 593	877 707 1 606 834 -	- 877 - 707 - 1 606 - 834 + 4 024	- - - - 4 024	1. 1.1969
1 39 Landkreis Sankt Goar	1294	Z der Gem. Niedergondershausen Obergondershausen zu Gondershausen	596 477 -	- 596 - 477 + 1 073	- - 1 073	615 437 -	- 615 - 437 + 1 052	- - 1 052	1. 4.1969
1 41 Landkreis Zell (Mosel)	1295	T von Merl nach Bullay	1 723 897	- 315 +	1 408 1 212	1 622 927	- 379 +	1 243 1 306	1. 9.1964

1) Änderungen in der Zeit vom 6.6.1961 bis 6.6.1969.

2. Systematisches Verzeichnis der Namens- und Grenzänderungen von Gemeinden

Kreisfreie Stadt, Landkreis	Nr.	Art der Änderung und betroffene Gemeinden	Wohnbevölkerung am						Wirkungs- datum	
			13.9 1950			6.6.1961				
			vor der Änderung	Zu- (+) bzw. Ab- nahme (-)	nach der Änderung	vor der Änderung	Zu- (+) bzw. Ab- nahme (-)	nach der Änderung		
1	2	3	4	5	6	7	8	9	10	
07 Rheinland - Pfalz										
Erster Teil										
3 Reg. - Bez. Montabaur										
3 31 Oberwesterwaldkreis	1296	T von Altstadt	801	—	9	792	865	—	10	855 1. 3.1964
		nach Steinebach	300	+	9	309	296	+	10	306 10. 8.1967
	1297	V Marienberg (Westerwald), Stadt in Bad Marienberg (Westerwald), Stadt								
	1298	Z der Gem. Puschen	168	—	168	—	154	—	154	— 1. 1.1969
		Stockum	259	—	259	—	315	—	315	—
		zu Stockum - Puschen	—	+	427	427	—	+	469	469
	1299	E der Gem. Ehringhausen	65	—	65	—	65	—	65	— 1. 1.1969
		in Meudt	826	+	65	891	847	+	65	912
	1300	E der Gem. Hintermühlen	215	—	215	—	193	—	193	— 1. 4.1969
		in Langenhahn	450	+	215	665	464	+	193	657
	1301	E der Gem. Lohnfeld	104	—	104	—	112	—	112	— 1. 4.1969
		Weißenberg	144	—	144	—	142	—	142	—
		in Liebenscheid	389	+	248	637	406	+	254	660
	1302	Z der Gem. Hohn - Urdorf	963	—	963	—	923	—	923	— 1. 4.1969
		Neuhochstein	411	—	411	—	445	—	445	—
		Oellingen	578	—	578	—	645	—	645	—
		Schonberg	336	—	336	—	405	—	405	—
		zu Hofn	—	+	2 288	2 288	—	+	2 418	2 418
	1303	Z der Gem. Elbingen	220	—	220	—	216	—	216	— 1. 5.1969
		Mahren	178	—	178	—	187	—	187	—
		zu Elbingen - Mahren	—	+	398	398	—	+	403	403
		Z der Gem. Obersayn	177	—	177	—	185	—	185	— 1. 5.1969
		Rothenbach	525	—	525	—	525	—	525	—
		zu Rothenbach	—	+	702	702	—	+	710	710
3 32 Loreleykreis	1304	NA Ldkr. Sankt Goarshausen in Loreleykreis								18.12.1961
	1305	T von Niederlahnstein, Stadt nach Fachbach	6 041 839	—	—	6 041 839	8 033 940	— +	5 5	8 028 945 1. 1.1966
3 33 Unterlahnkreis	1306	V Katzenelnbogen, Flecken in Katzenelnbogen, Stadt								19. 7.1962
1 Reg. - Bez. Koblenz	1307	U sämtlicher Gemeinden	899 818	—	899 818	—	1 012 207	—	1 012 207	—
3 Reg. - Bez. Montabaur		U sämtlicher Gemeinden	239 845	—	239 845	—	255 438	—	255 438	—
1/3 Reg. - Bez. Koblenz		N durch Zusammenschluß	—	+	1 139 663	1 139 663	—	+	1 267 645	1 267 645
2 Reg. - Bez. Trier										
2 31 Landkreis Bernkastel	1308	N der Gem. Kautenbach	—	+	332	332	—	+	349	349 1. 7.1962
		aus T von Fronhofen - Kautenbach	317	—	154	163	323	—	169	154
		Graach - Kautenbach	1 399	—	178	1 221	1 298	—	180	1 118
	1309	NA Fronhofen - Kautenbach in Fronhofen (Landkreis Bernkastel)								1. 7.1962
	1310	NÄ Graach - Kautenbach in Graach an der Mosel								1. 7.1962
2 32 Landkreis Bitburg	1311	E der Gem. Berfels	8	—	8	—	—	—	—	— 1. 7.1967
		in Oberweiler	144	+	8	152	151	—	—	151
	1312	E der Gem. Kewenig	11	—	11	—	10	—	10	— 1. 7.1967
		in Niedersiegen	172	+	11	183	160	+	10	170
	1313	Z der Gem. Fischbach	19	—	19	—	15	—	15	— 1. 7.1967
		Oberraden	74	—	74	—	57	—	57	—
		zu Fischbach - Oberraden	—	+	93	93	—	+	72	72
	1314	E der Gem. Badenborn	14	—	14	—	10	—	10	— 1. 1.1969
		in Eßlingen	103	+	14	117	101	+	10	111
2 33 Landkreis Daun	1315	Z der Gem. Essingen	163	—	163	—	154	—	154	— 1. 1.1968
		Hohenfels	203	—	203	—	217	—	217	—
		zu Hohenfels - Essingen	—	+	366	366	—	+	371	371
	1316	Z der Gem. Leudersdorf	511	—	511	—	534	—	534	— 1. 1.1968
		Niederehe	312	—	312	—	324	—	324	—
		Uxheim - Ahutte	483	—	483	—	512	—	512	—
		zu Uxheim	—	+	1 306	1 306	—	+	1 370	1 370
	1317	E der Gem. Heyroth	82	—	82	—	82	—	82	— 1. 2.1968
		in Uxheim	1 306	+	82	1 388	1 370	+	82	1 452
2 34 Landkreis Prüm	1318	NA Schönecken - Wetteldorf in Schönecken								1. 6.1967
	1319	E der Gem. Staudenhof	15	—	15	—	7	—	7	— 1. 7.1967
		in Mael	125	+	15	140	123	+	7	130
	1320	Z der Gem. Greimelscheid	118	—	118	—	126	—	126	— 1. 1.1968
		Lambertsberg	67	—	67	—	60	—	60	—
		zu Lambertsberg	—	+	185	185	—	+	186	186
2 36 Landkreis Trier	1321	Z der Gem. Ehrang	5 022	—	5 022	—	5 919	—	5 919	— 1. 3.1968
		Pfalzel	4 192	—	4 192	—	5 395	—	5 395	—
		zu Ehrang - Pfalzel	—	+	9 214	9 214	—	+	11 314	11 314

2. Systematisches Verzeichnis der Namens- und Grenzänderungen von Gemeinden

Kreisfreie Stadt, Landkreis	Nr	Art der Änderung und betroffene Gemeinden	Wohnbevölkerung am						Wirkungs- datum	
			13.9.1950			6.6.1961				
			vor der Änderung	Zu- (+) bzw. Ab- nahme (-)	nach der Änderung	vor der Änderung	Zu- (+) bzw. Ab- nahme (-)	nach der Änderung		
1	2	3	4	5	6	7	8	9	10	
07 Rheinland - Pfalz										
Erster Teil										
4 Reg. - Bez. Rheinhessen										
4 Reg. - Bez. Rheinhessen . . .	1322	U sämtlicher Gemeinden	385 261	—	385 261	—	449 209	—	449 209	— 1.10.1968
5 Reg. - Bez. Pfalz										
5 31 Landkreis Bergzabern	1323	T von Wilgartswiesen	1 388	—	54	1 334	1 506	—	40	1 466 1. 1.1963
5 40 Landkreis Pirmasens		nach Hinterweidenthal	1 485	+	54	1 539	1 752	+	40	1 792
		Änderung der Kreisgrenze	42 454	—	54	42 400	47 406	—	40	47 366 1. 1.1963
	1324	V Bergzabern, Stadt								15. 9.1964
		in Bad Bergzabern, Stadt								
5 32 Landkreis Frankenthal (Pfalz) . .	1325	F Battenberg								7. 9.1966
		in Battenberg (Pfalz)								
5 34 Landkreis Kaiserslautern	1326	Z der Gem. Steinwenden	973	—	973	—	1 178	—	1 178	— 1. 9.1965
		Weltersbach	427	—	427	—	526	—	526	—
		zu Steinwenden - Weltersbach	—	+	1 400	1 400	—	+	1 704	1 704
5 35 Landkreis Kirchheimbolanden . .	1327	E der Gem. Stauff	199	—	199	—	286	—	286	— 1. 4.1962
		in Eisenberg (Pfalz)	4 396	+	199	4 595	5 658	+	286	5 944
	1328	V Eisenberg (Pfalz)								16. 3.1963
		in Eisenberg (Pfalz), Stadt								
5 36 Landkreis Kusel	1329	NA Sankt Julian - Obereisenbach								23.12.1965
		in Sankt Julian								
5 37 Landkreis Landau in der Pfalz . .	1330	F Kirrweiler								23. 3.1962
		in Kirrweiler (Pfalz)								
	1331	T von Rhodt unter Rietburg	1 534	—	1 534	1 422	—	15	1 407	1. 1.1965
		nach Edenkoben, Stadt	5 861	—	5 861	6 100	+	15	6 115	
5 39 Landkreis Neustadt an der Weinstraße	1332	F Lambrecht, Stadt								30. 8.1965
		in Lambrecht (Pfalz), Stadt								
5 40 Landkreis Pirmasens	1333	T Hinterweidenthal	1 485	+	54	1 539	1 752	+	40	1 792 1. 1.1963
5 31 Landkreis Bergzabern		von Wilgartswiesen	1 388	—	54	1 334	1 506	—	40	1 466
		Änderung der Kreisgrenze	66 478	+	54	66 532	76 877	+	40	76 917 1. 1.1963
	1334	V Rodalben								17. 3.1963
		in Rodalben, Stadt								
	1335	V Dahn								27.10.1963
		in Dahn, Stadt								
	1336	T von Schindhard	359	—	359	532	—	68	464	1. 4.1964
		nach Busenberg	981	—	981	1 109	+	68	1 177	
	1337	NA Munchweiler a.d. Rodalbe								15. 3.1966
		in Munchweiler a.d. Rodalb								
5 43 Landkreis Zweibrücken	1338	U der Gem. Wallhalben	338	—	338	—	381	—	381	— 1. 4.1968
		in Ldkr. Zweibrücken								
		Änderung der Kreisgrenze	66 532	—	338	66 194	76 917	—	381	76 536 1. 4.1968
5 41 Landkreis Rockenhausen	1339	N der Gem. Duchroth	—	+	729	729	—	+	671	671 1. 1.1965
		Oberhausen an der Nahe	—	+	370	370	—	+	395	395
		aus Duchroth - Oberhausen	1 099	—	1 099	—	1 066	—	1 066	—
5 43 Landkreis Zweibrücken	1340	T von Riedelberg	389	—	389	467	—	7	460	1. 2.1966
		nach Bottenbach	604	—	604	620	+	7	627	
5 40 Landkreis Pirmasens	1341	Z der Gem. Oberhausen	382	—	382	—	376	—	376	— 1. 4.1968
		Wallhalben	338	—	338	—	381	—	381	—
		zu Wallhalben - Oberhausen	—	+	720	720	—	+	757	757
		Änderung der Kreisgrenze	26 582	+	338	26 920	29 325	+	381	29 706 1. 4.1968
4 Reg. - Bez. Rheinhessen	1342	U sämtlicher Gemeinden	385 261	—	385 261	—	449 209	—	449 209	—
5 Reg. - Bez. Pfalz		U sämtlicher Gemeinden	1 051 054	—	1 051 054	—	1 240 980	—	1 240 980	—
4/5 Reg. - Bez. Rheinhessen - Pfalz . .		N durch Zusammenschluß	—	+	1 436 315	1 436 315	—	+	1 690 189	1 690 189
1343 Zweiter Teil ¹⁾										
1/3 Reg. - Bez. Koblenz										
1 34 Landkreis Cochem	1344	U sämtlicher Gemeinden								
1 35 Landkreis Cochem - Zell		in Landkreis Cochem - Zell	43 405	—	43 405	—	44 665	—	44 665	— 7. 6.1969
1 39 Landkreis Sankt Goar	1345	U von 8 Gemeinden								
3 39 Landkreis Mainz - Bingen		in Landkreis Mainz - Bingen	49 689	—	7 683	42 006	49 964	—	7 186	42 778 7. 6.1969
1 36 Landkreis Koblenz	1346	U von 13 Gemeinden								
		in Landkreis Koblenz	42 006	—	8 732	33 274	42 778	—	8 563	34 215 7. 6.1969
1 40 Rhein - Hunsrück - Kreis	1347	U der restl. Gemeinden								
		in Rhein - Hunsrück - Kreis	33 274	—	33 274	—	34 215	—	34 215	— 7. 6.1969
1 40 Landkreis Simmern	1348	U sämtlicher Gemeinden								
1 40 Rhein - Hunsrück - Kreis		in Rhein - Hunsrück - Kreis	40 882	—	40 882	—	40 415	—	40 415	— 7. 6.1969

1) Änderungen betreffs Auflösung von Landkreisen im Zuge der Verwaltungsreform mit Ablauf des 6.6.1969 laut „Drittes Landesgesetz über die Verwaltungsvereinfachung im Lande Rheinland - Pfalz“ vom 12.11.1968

2. Systematisches Verzeichnis der Namens- und Grenzänderungen von Gemeinden

Kreisfreie Stadt, Landkreis	Nr.	Art der Änderung und betroffene Gemeinden	Wohnbevölkerung am						Wirkungs- datum
			13.9.1950			6.6.1961			
			vor der Änderung	Zu- (+) bzw Ab- nahme (—)	nach der Änderung	vor der Änderung	Zu- (+) bzw Ab- nahme (—)	nach der Änderung	
1	2	3	4	5	6	7	8	9	10

07 Rheinland - Pfalz

Zweiter Teil

1/3 Reg. - Bez. Koblenz

1 41 Landkreis Zell (Mosel)									
2 31 Landkreis Bernkastel - Wittlich	1349	U von 5 Gem. in Landkreis Bernkastel - Wittlich	35 705	- 10 340	25 365	35 836	- 10 007	25 829	7. 6.1969
1 40 Rhein - Hunsrück - Kreis	1350	U von 16 Gem. in Rhein - Hunsrück - Kreis	25 365	- 6 084	19 281	25 829	- 6 895	18 934	7. 6.1969
1 35 Landkreis Cochem - Zell	1351	U der restl. Gem. in Landkreis Cochem - Zell	19 281	- 19 281	-	18 934	- 18 934	-	7. 6.1969
3 32 Loreleykreis	1352	U sämtlicher Gem. in Rhein - Lahn - Kreis	53 886	- 53 886	-	56 684	- 56 684	-	7. 6.1969
1 41 Rhein - Lahn - Kreis									
3 33 Unterlahnkreis	1353	U sämtlicher Gem. in Rhein - Lahn - Kreis	55 423	- 55 423	-	57 828	- 57 828	-	7. 6.1969
1 41 Rhein - Lahn - Kreis									

2 Reg. - Bez. Trier

2 31 Landkreis Bernkastel	1354	U von 2 Gem. in Landkreis Cochem - Zell	54 553	- 1 151	53 402	55 121	- 1 156	53 965	7. 6.1969
1 35 Landkreis Cochem - Zell									
1 34 Landkreis Birkenfeld	1355	U von 20 Gem. in Landkreis Birkenfeld	53 402	- 8 698	44 704	53 965	- 9 428	44 537	7. 6.1969
1 40 Rhein - Hunsrück - Kreis	1356	U von 2 Gem. in Rhein - Hunsrück - Kreis	44 704	- 555	44 149	44 537	- 556	43 981	7. 6.1969
2 31 Landkreis Bernkastel - Wittlich	1357	U der restl. Gem. in Landkreis Bernkastel - Wittlich	44 149	- 44 149	-	43 981	- 43 981	-	7. 6.1969
2 35 Landkreis Saarburg	1358	U sämtlicher Gem. in Landkreis Trier - Saarburg	40 755	- 40 755	-	44 817	- 44 817	-	7. 6.1969
2 35 Landkreis Trier - Saarburg									
2 36 Landkreis Trier	1359	U von 8 Gem. und eines Gebietsteiles von Kenn in Trier, Stadt	79 940	- 15 251	64 689	88 239	- 18 594	69 645	7. 6.1969
2 11 Kreisfreie Stadt Trier									
2 36 Landkreis Trier	1360	U der Gem. Borfink - Muhl in Landkreis Birkenfeld	64 689	- 364	64 325	69 645	- 485	69 160	7. 6.1969
1 34 Landkreis Birkenfeld									
2 32 Landkreis Bitburg	1361	U von 2 Gem. in Landkreis Bitburg	64 325	- 406	63 919	69 160	- 380	68 780	7. 6.1969
2 35 Landkreis Trier - Saarburg	1362	U der restl. Gem. in Landkreis Trier - Saarburg	63 919	- 63 919	-	68 780	- 68 780	-	7. 6.1969
2 37 Landkreis Wittlich	1363	U von Gebietsteilen in Landkreis Cochem - Zell	50 796	- 51	50 745	52 196	- 57	52 139	7. 6.1969
1 35 Landkreis Cochem - Zell									
2 31 Landkreis Bernkastel - Wittlich	1364	U sämtlicher Gem. in Landkreis Bernkastel - Wittlich	50 745	- 50 745	-	52 139	- 52 139	-	7. 6.1969

4/5 Reg. - Bez. Rheinhessen - Pfalz

4 31 Landkreis Alzey	1365	U von 4 Gem. in Landkreis Bad Kreuznach	62 721	- 3 203	59 518	61 845	- 3 168	58 677	7. 6.1969
1 33 Landkreis Bad Kreuznach									
3 31 Landkreis Alzey - Worms	1366	U der restl. Gem. in Landkreis Alzey - Worms	59 518	- 59 518	-	58 677	- 58 677	-	7. 6.1969
4 32 Landkreis Bingen	1367	U von 8 Gem. in Landkreis Bad Kreuznach	66 534	- 6 172	60 362	72 560	- 6 354	66 206	7. 6.1969
1 33 Landkreis Bad Kreuznach									
3 39 Landkreis Mainz - Bingen	1368	U der restl. Gem. in Landkreis Mainz - Bingen	60 362	- 60 362	-	66 206	- 66 206	-	7. 6.1969
5 31 Landkreis Bergzabern	1369	U von 6 Gem. in Landkreis Pirmasens	42 400	- 3 220	39 180	47 366	- 3 578	43 788	7. 6.1969
3 40 Landkreis Pirmasens									
3 37 Landkreis Landau - Bad Bergzabern	1370	U der restl. Gem. in Landkreis Landau - Bad Bergzabern	39 180	- 39 180	-	43 788	- 43 788	-	7. 6.1969
5 32 Landkreis Frankenthal (Pfalz)									
3 11 Kreisfreie Stadt Frankenthal (Pfalz)	1371	U der Gem. Eppstein in Frankenthal (Pfalz), Stadt	50 673	- 1 697	48 976	56 439	- 1 783	54 656	7. 6.1969
3 38 Landkreis Ludwigshafen	1372	U von 8 Gem. in Landkreis Ludwigshafen	48 976	- 17 437	31 539	54 656	- 20 549	34 107	7. 6.1969
3 32 Landkreis Bad Dürkheim	1373	U der restl. Gem. in Landkreis Bad Dürkheim	31 539	- 31 539	-	34 107	- 34 107	-	7. 6.1969
5 35 Landkreis Kirchheimbolanden	1374	U der Gem. Mauchenheim in Landkreis Alzey - Worms	33 570	- 951	32 619	34 859	- 877	33 982	7. 6.1969
3 31 Landkreis Alzey - Worms									
3 32 Landkreis Bad Dürkheim	1375	U der Gem. Rodenbach in Landkreis Bad Dürkheim	32 619	- 290	32 329	33 982	- 269	33 713	7. 6.1969
3 33 Donnersbergkreis	1376	U der restl. Gem. in Donnersbergkreis	32 329	- 32 329	-	33 713	- 33 713	-	7. 6.1969

2. Systematisches Verzeichnis der Namens- und Grenzänderungen von Gemeinden

Kreisfreie Stadt, Landkreis	Nr.	Art der Änderung und betroffene Gemeinden	Wohnbevölkerung am						Wirkungs- datum	
			13.9.1950			6.6.1961				
			vor der Änderung	Zu- (+) bzw. Ab- nahme (-)	nach der Änderung	vor der Änderung	Zu- (+) bzw. Ab- nahme (-)	nach der Änderung		
1	2	3	4	5	6	7	8	9	10	
07 Rheinland - Pfalz										
Zweiter Teil										
4/5 Reg. - Bez. Rheinhessen - Pfalz										
5 37 Landkreis Landau in der Pfalz . . .										
3 16 Kreisfreie Stadt Neustadt an der Weinstraße	1377	U	der Gem. Dienesfeld in Neustadt an der Weinstraße, Stadt	59 844	- 1 801	58 043	60 203	- 1 838	58 365	7. 6.1969
3 13 Kreisfreie Stadt Landau in der Pfalz	1378	U	von Gebietsteilen in Landau in der Pfalz, Stadt	58 043	- 179	57 864	58 365	- 175	58 190	7. 6.1969
3 37 Landkreis Bad Bergzabern	1379	U	der restl. Gem. in Landkreis Landau - Bad Bergzabern	57 864	- 57 864	-	58 190	- 58 190	-	7. 6.1969
5 38 Landkreis Ludwigshafen am Rhein . .	1380	U	samtl. Gem. in Landkreis Ludwigshafen	35 365	- 35 365	-	42 963	- 42 963	-	7. 6.1969
4 33 Landkreis Mainz	1381	U	von 6 Gem. in Mainz, Stadt	67 180	- 14 905	52 275	70 172	- 17 532	52 640	7. 6.1969
3 15 Kreisfreie Stadt Mainz										
3 39 Landkreis Mainz - Bingen	1382	U	der restl. Gem. in Landkreis Mainz - Bingen	52 275	- 52 275	-	52 640	- 52 640	-	7. 6.1969
4 34 Landkreis Worms	1383	U	von 6 Gem. und eines Gebietsteiles von Osthofen in Worms, Stadt	47 984	- 12 234	35 750	47 865	- 12 914	34 951	7. 6.1969
3 19 Kreisfreie Stadt Worms										
3 31 Landkreis Alzey - Worms	1384	U	der restl. Gem. in Landkreis Alzey - Worms	35 750	- 35 750	-	34 951	- 34 951	-	7. 6.1969
5 39 Landkreis Neustadt an der Weinstraße	1385	U	von 7 Gem. in Neustadt an der Weinstraße, Stadt	85 687	- 16 163	69 524	96 217	- 18 064	78 153	7. 6.1969
3 16 Kreisfreie Stadt Neustadt an der Weinstraße										
3 38 Landkreis Ludwigshafen	1386	U	von 2 Gem. in Landkreis Ludwigshafen	69 524	- 2 905	66 619	78 153	- 3 447	74 706	7. 6.1969
3 32 Landkreis Bad Dürkheim	1387	U	der restl. Gem. in Landkreis Bad Dürkheim	66 619	- 66 619	-	74 706	- 74 706	-	7. 6.1969
5 41 Landkreis Rockenhausen	1388	U	der Gem. Neuheimsbach in Landkreis Kaiserslautern	39 039	- 512	38 527	40 621	- 563	40 058	7. 6.1969
3 35 Landkreis Kaiserslautern										
1 33 Landkreis Bad Kreuznach	1389	U	von 11 Gem. in Landkreis Bad Kreuznach	38 527	- 9 075	29 452	40 058	- 9 456	30 602	7. 6.1969
3 33 Donnersbergkreis	1390	U	der restl. Gem. in Donnersbergkreis	29 452	- 29 452	-	30 602	- 30 602	-	7. 6.1969
5 42 Landkreis Speyer	1391	U	samtl. Gem. in Landkreis Ludwigshafen	30 026	- 30 026	-	34 883	- 34 883	-	7. 6.1969
3 38 Landkreis Ludwigshafen										
1392										
Dritter Teil ¹⁾										
1 Reg. - Bez. Koblenz										
11 Kreisfreie Stadt Koblenz			Koblenz, Stadt	66 457	+ 2 136	68 593	99 240	+ 2 212	101 452	7. 6.1969
1 36 Landkreis Koblenz	1393	E	der Gem. Kapellen - Stolzenfels	628	- 628	-	636	- 636	-	
			in Kesselheim	1 508	- 1 508	-	1 576	- 1 576	-	
31 Landkreis Ahrweiler	1394	Z	der Gem. Ahrweiler, Stadt	7 615	- 7 615	-	8 695	- 8 695	-	7. 6.1969
			Bad Neuenahr, Stadt	6 690	- 6 690	-	8 600	- 8 600	-	
			Gimmigen	282	- 282	-	364	- 364	-	
			Heimersheim	2 705	- 2 705	-	3 088	- 3 088	-	
			Kirchdaun	215	- 215	-	224	- 224	-	
			Lohrsdorf	335	- 335	-	415	- 415	-	
			zu Bad Neuenahr - Ahrweiler, Stadt	-	+ 17 842	17 842	-	+ 21 386	21 386	
	1395	Z	der Gem. Ahrbrück	126	- 126	-	462	- 462	-	7. 6.1969
			Brück (Ahr)	314	- 314	-	380	- 380	-	
			Putzfeld	152	- 152	-	199	- 199	-	
			zu Ahrbrück	-	+ 592	592	-	+ 1 041	1 041	
	1396	E	der Gem. Kreuzberg	411	- 411	-	487	- 487	-	7. 6.1969
			in Altenahr	1 504	+ 411	1 915	1 545	+ 487	2 032	
	1397	Z	der Gem. Bad Niederbreisig	2 550	- 2 550	-	3 171	- 3 171	-	7. 6.1969
			Oberbreisig	780	- 780	-	979	- 979	-	
			Rheineck	216	- 216	-	246	- 246	-	
			zu Bad Breisig	-	+ 3 546	3 546	-	+ 4 396	4 396	
	1398	Z	der Gem. Remagen, Stadt	6 107	- 6 107	-	7 244	- 7 244	-	7. 6.1969
			Oberwinter	2 456	- 2 456	-	3 030	- 3 030	-	
			Oedingen	279	- 279	-	289	- 289	-	
			Rolandswerth	866	- 866	-	895	- 895	-	
			Unkelbach	707	- 707	-	788	- 788	-	
			zu Remagen, Stadt	-	+ 10 415	10 415	-	+ 12 246	12 246	
	1399	E	der Gem. Bodendorf	849	- 849	-	1 152	- 1 152	-	7. 6.1969
			Franken	310	- 310	-	346	- 346	-	
			Koisdorf	291	- 291	-	306	- 306	-	
			Lohndorf	697	- 697	-	755	- 755	-	
			Westum	798	- 798	-	886	- 886	-	
			in Sinzig, Stadt	5 134	+ 2 945	8 079	6 117	+ 3 445	9 562	

1) Übersicht nach den neuen Kreiskennziffern und Kreisbezeichnungen mit den Änderungen, die nach der Verwaltungsreform in der Zeit vom 7.6.1969 bis 26.5.1970 durchgeführt wurden.

2. Systematisches Verzeichnis der Namens- und Grenzänderungen von Gemeinden

Kreisfreie Stadt, Landkreis	Nr.	Art der Änderung und betroffene Gemeinden	Wohnbevölkerung am						Wirkungs- datum
			13.9.1950			6.6.1961			
			vor der Änderung	Zu- (+) bzw Ab- nahme (-)	nach der Änderung	vor der Änderung	Zu- (+) bzw. Ab- nahme (-)	nach der Änderung	
1	2	3	4	5	6	7	8	9	10
07 Rheinland - Pfalz									
Dritter Teil									
1 Reg. - Bez. Koblenz									
1 32 Landkreis Altenkirchen (Westerwald)	1400	Z der Gem. Hommelsberg	391	- 391	-	449	- 449	-	7. 6.1969
		Steineberg	252	- 252	-	316	- 316	-	
		zu Malberg	-	+ 643	643	-	+ 765	765	
	1401	Z der Gem. Neiterschen	149	- 149	-	151	- 151	-	7. 6.1969
		Neitersen	577	- 577	-	647	- 647	-	
		zu Neitersen	-	+ 726	726	-	+ 798	798	
	1402	Z der Gem. Breitscheidt	459	- 459	-	504	- 504	-	7. 6.1969
		Unterschützen	148	- 148	-	130	- 130	-	
		zu Breitscheidt	-	+ 607	607	-	+ 634	634	
	1403	T von Katzenbach	372	- 47	325	376	- 40	336	7. 6.1969
		nach Brachbach	1 836	+ 47	1 883	2 338	+ 40	2 378	
	1404	E der Gem. Freusburg	996	- 996	-	1 019	- 1 019	-	7. 6.1969
		Herkersdorf	403	- 403	-	425	- 425	-	
		Katzenbach	325	- 325	-	336	- 336	-	
		Offhausen	314	- 314	-	269	- 269	-	
		Wingendorf	367	- 367	-	423	- 423	-	
		in Kirchen - Wehbach (Sieg)	6 553	+ 2 405	8 958	7 221	+ 2 472	9 693	
	1405	NA Kirchen - Wehbach (Sieg)							7. 6.1969
		in Kirchen (Sieg)							
	1406	Z der Gem. Huttseifen	940	- 940	-	1 286	- 1 286	-	7. 6.1969
		Niederfischbach	2 285	- 2 285	-	2 640	- 2 640	-	
	T	von Harbach	587	- 124	463	580	- 125	455	
		zu Niederfischbach	-	+ 3 349	3 349	-	+ 4 051	4 051	
	1407	E der Gem. Dauersberg	191	- 191	-	186	- 186	-	7. 6.1969
		in Betzdorf, Stadt	9 124	+ 191	9 315	10 114	+ 186	10 300	
	1408	E der Gem. Elbergrund	268	- 268	-	249	- 249	-	7. 6.1969
		Köttingerhöhe	546	- 546	-	569	- 569	-	
		Schonstein	1 033	- 1 033	-	1 153	- 1 153	-	
		in Wissen, Stadt	6 600	+ 1 847	8 447	7 195	+ 1 971	9 166	
	1409	Z der Gem. Oberdreisbach	407	- 407	-	440	- 440	-	7. 6.1969
		Weitefeld	1 151	- 1 151	-	1 274	- 1 274	-	
		zu Weitefels	-	+ 1 558	1 558	-	+ 1 714	1 714	
	1410	Z der Gem. Biersdorf	1 263	- 1 263	-	1 637	- 1 637	-	7. 6.1969
		Daaden	2 678	- 2 678	-	3 097	- 3 097	-	
		zu Daaden	-	+ 3 941	3 941	-	+ 4 734	4 734	
1 33 Landkreis Bad Kreuznach	1411	NA Landkreis Kreuznach							7. 6.1969
		in Landkreis Bad Kreuznach							
	1412	Z der Gem. Dhaun	196	- 196	-	215	- 215	-	7. 6.1969
		Hochstädten	305	- 305	-	339	- 339	-	
		Hochstetten b. Kirn	719	- 719	-	784	- 784	-	
		zu Hochstetten - Dhaun	-	+ 1 220	1 220	-	+ 1 338	1 338	
	1413	Z der Gem. Heimberg	141	- 141	-	151	- 151	-	7. 6.1969
		Krebsweiler	241	- 241	-	248	- 248	-	
		zu Heimweiler	-	+ 382	382	-	+ 399	399	
	1414	Z der Gem. Heddesheim (Nahe)	1 323	- 1 323	-	1 304	- 1 304	-	7. 6.1969
		Waldhülsersheim	824	- 824	-	849	- 849	-	
		zu Guldental	-	+ 2 147	2 147	-	+ 2 153	2 153	
4 32 Landkreis Bingen	1415	E der Gem. Biebelsheim	514	-	514	435	-	435	7. 6.1969
		Bosenheim	980	-	980	954	-	954	
		Hackenheim	1 104	-	1 104	1 135	-	1 135	
		Ippenheim	181	-	181	265	-	265	
		Pfaffen - Schwabenheim	821	-	821	745	-	745	
		Planig	1 557	-	1 557	1 751	-	1 751	
		Pleisersheim	215	-	215	214	-	214	
		Volxheim	800	-	800	855	-	855	
	1416	Änderung der Kreisgrenze	114 837	+ 6 172	121 009	125 365	+ 6 354	131 719	7. 6.1969
	1417	E der Gem. Winzenheim	1 022	- 1 022	-	1 196	- 1 196	-	7. 6.1969
		Bosenheim	980	- 980	-	954	- 954	-	
		Ippenheim	181	- 181	-	265	- 265	-	
		Planig	1 557	- 1 557	-	1 751	- 1 751	-	
		in Bad Kreuznach, Stadt	30 063	+ 3 740	33 803	35 101	+ 4 166	39 267	
3 39 Landkreis Mainz - Bingen	1418	U von 4 Gem. in Ldkr. Mainz - Bingen	8 594	- 8 594	-	9 987	- 9 987	-	7. 6.1969
		Änderung der Kreisgrenze	121 009	- 8 594	112 415	131 719	- 9 987	121 732	
3 36 Landkreis Kusel	1419	E der Gem. Becherbach/Pfalz	684	-	684	539	-	539	7. 6.1969
		Gangloff	286	-	286	280	-	280	
		Reiffelbach	326	-	326	316	-	316	
		Roth	270	-	270	247	-	247	
		Schmittweiler (Amtsgericht Lauterecken)	295	-	295	243	-	243	
	1420	Änderung der Kreisgrenze	112 415	+ 1 861	114 276	121 732	+ 1 625	123 357	7. 6.1969

2. Systematisches Verzeichnis der Namens- und Grenzänderungen von Gemeinden

Kreisfreie Stadt, Landkreis	Nr.	Art der Änderung und betroffene Gemeinden	Wohnbevölkerung am						Wirkungs- datum
			13.9.1950			6.6.1961			
			vor der Änderung	Zu- (+) bzw Ab- nahme (-)	nach der Änderung	vor der Änderung	Zu- (+) bzw Ab- nahme (-)	nach der Änderung	
1	2	3	4	5	6	7	8	9	10
07 Rheinland - Pfalz									
Dritter Teil									
1 Reg. - Bez. Koblenz									
1 33 Landkreis Bad Kreuznach									
4 31 Landkreis Alzey	1421	E der Gem. Frei - Laubersheim	952	—	952	921	—	921	7. 6.1969
		Furfeld	1 367	—	1 367	1 293	—	1 293	
		Neu - Bamberg	737	—	737	829	—	829	
		Tiefenthal	147	—	147	125	—	125	
	1422	Änderung der Kreisgrenze	114 276	+ 3 203	117 479	123 357	+ 3 168	126 525	7. 6.1969
5 41 Landkreis Rockenhausen	1423	E der Gem. Altenbamberg	678	—	678	617	—	617	7. 6.1969
		Callbach	541	—	541	540	—	540	
		Duchroth	729	—	729	671	—	671	
		Ebernburg	1 066	—	1 066	1 430	—	1 430	
		Feilbingert	1 287	—	1 287	1 295	—	1 295	
		Hallgarten	584	—	584	670	—	670	
		Hochstätten	706	—	706	705	—	705	
		Lettweiler	426	—	426	339	—	339	
		Oberhausen an der Nahe	370	—	370	395	—	395	
		Odernheim am Glan	1 809	—	1 809	1 983	—	1 983	
		Rehborn	879	—	879	811	—	811	
	1424	Änderung der Kreisgrenze	117 479	+ 9 075	126 554	126 525	+ 9 456	135 981	7. 6.1969
3 36 Landkreis Kusel	1425	U von 2 Gem. in Ldkr. Kusel	1 090	— 1 090	—	1 038	— 1 038	—	7. 6.1969
		Änderung der Kreisgrenze	126 554	— 1 090	125 464	135 981	— 1 038	134 943	
1 34 Landkreis Birkenfeld	1426	E der Gem. Kirnsulzbach	702	—	702	827	—	827	7. 6.1969
		Änderung der Kreisgrenze	125 464	+ 702	126 166	134 943	+ 827	135 770	
	1427	E der Gem. Kirnsulzbach	702	— 702	—	827	— 827	—	7. 6.1969
		Kallenfels	430	— 430	—	517	— 517	—	
		in Kirn, Stadt	8 753	+ 1 132	9 885	9 575	+ 1 344	10 919	
	1428	Z der Gem. Bad Munster am Stein	1 751	— 1 751	—	2 186	— 2 186	—	7. 6.1969
		Ebernburg	1 066	— 1 066	—	1 430	— 1 430	—	
		zu Bad Münster - Ebernburg	—	+ 2 817	2 817	—	+ 3 616	3 616	
	1429	Z der Gem. Becherbach/Pfalz	684	— 684	—	539	— 539	—	7. 6.1969
		Gangloff	286	— 286	—	280	— 280	—	
		Roth	270	— 270	—	247	— 247	—	
		zu Becherbach	—	+ 1 240	1 240	—	+ 1 066	1 066	
	1430	F Becherbach							1. 7.1969
		in Becherbach bei Kirn							
	1431	NA Bad Munster - Ebernburg							1.11.1969
		in Bad Munster am Stein - Ebernburg							
1 40 Rhein - Hunsrück - Kreis	1432	T von Daxweiler	730	— 65	665	704	— 32	672	7. 6.1969
		nach Rheinbollen							
	1433	Änderung der Kreisgrenze	126 166	— 65	126 101	135 770	— 32	35 738	7. 6.1969
1 34 Landkreis Birkenfeld									
2 31 Landkreis Bernkastel	1434	E der Gem. Allenbach	602	—	602	698	—	698	7. 6.1969
		Asbach	409	—	409	403	—	403	
		Bruchweiler	382	—	382	466	—	466	
		Hellertshausen	251	—	251	275	—	275	
		Kempfeld	716	—	716	792	—	792	
		Schahren	490	—	490	563	—	563	
		Sensweiler	753	—	753	788	—	788	
		Wirschweiler	399	—	399	396	—	396	
	1435	Änderung der Kreisgrenze	77 633	+ 4 002	81 635	90 559	+ 4 381	94 940	7. 6.1969
2 31 Landkreis Bernkastel	1436	E der Gem. Bollenbach	177	—	177	167	—	167	7. 6.1969
		Gosenroth	251	—	251	272	—	272	
		Hausen	218	—	218	214	—	214	
		Horbruch	300	—	300	310	—	310	
		Hottenbach	617	—	617	646	—	646	
		Krummenau	129	—	129	124	—	124	
		Oberkirn	405	—	405	433	—	433	
		Rhaunen	1 308	—	1 308	1 431	—	1 431	
		Schwerbach	62	—	62	62	—	62	
		Stipshausen	750	—	750	914	—	914	
		Sulzbach	353	—	353	352	—	352	
		Weitersbach	126	—	126	122	—	122	
	1437	Änderung der Kreisgrenze	81 635	+ 4 696	86 331	94 940	+ 5 047	99 987	7. 6.1969
2 36 Landkreis Trier	1438	E der Gem. Börfink - Muhl	364	—	364	485	—	485	7. 6.1969
	1439	Änderung der Kreisgrenze	86 331	+ 364	86 695	99 987	+ 485	100 472	
3 36 Landkreis Kusel	1440	U von 19 Gem. in Ldkr. Kusel	7 886	— 7 886	—	7 801	— 7 801	—	7. 6.1969
		Änderung der Kreisgrenze	86 695	— 7 886	78 809	100 472	— 7 801	92 671	
	1441	Z der Gem. Hoppstädten	1 557	— 1 557	—	1 932	— 1 932	—	7. 6.1969
		Weiersbach	466	— 466	—	514	— 514	—	
		zu Hoppstädten - Weiersbach	—	+ 2 023	2 023	—	+ 2 446	2 446	
	1442	E der Gem. Enzweiler	556	— 556	—	704	— 704	—	7. 6.1969
		Gottschied	310	— 310	—	411	— 411	—	
		Hammerstein	551	— 551	—	617	— 617	—	
		Regulshausen	130	— 130	—	147	— 147	—	
		in Idar - Oberstein, Stadt	24 875	+ 1 547	26 422	30 182	+ 1 879	32 061	

2. Systematisches Verzeichnis der Namens- und Grenzänderungen von Gemeinden

Kreisfreie Stadt, Landkreis	Nr.	Art der Änderung und betroffene Gemeinden	Wohnbevölkerung am						Wirkungs- datum
			13.9.1950			6.6.1961			
			vor der Änderung	Zu- (+) bzw. Ab- nahme (-)	nach der Änderung	vor der Änderung	Zu- (+) bzw. Ab- nahme (-)	nach der Änderung	
1	2	3	4	5	6	7	8	9	10

07 Rheinland - Pfalz

Dritter Teil

1 Reg. - Bez. Koblenz

1 34	Landkreis Birkenfeld	1443	NA	Wirschweiler - Langweiler in Wirschweiler						1 5.1970
		1444	U	der Gem. Kirnsulzbach in Ldkr. Bad Kreuznach	702	—	702	827	—	827 7. 6.1969
1 33	Landkreis Bad Kreuznach	1445		Änderung der Kreisgrenze	78 809	— 702	78 107	92 671	— 827	91 844 7. 6.1969
1 35	Landkreis Cochem - Zell	1446	N	des Ldkr. Cochem - Zell	—	+ 62 686	62 686	—	+ 63 599	63 599
1 34	Landkreis Cochem	1447	E	sämtlicher Gemeinden	43 405	— 43 405	—	44 665	— 44 665	— 7. 6.1969
1 41	Landkreis Zell (Mosel)	1448	E	der restlichen Gemeinden	19 281	— 19 281	—	18 934	— 18 934	—
		1449	Z	der Gem. Ediger Eller (Mosel) zu Ediger - Eller	1 168 724 —	— 1 168 — 724 + 1 892	— — 1 892	1 087 622 —	— 1 087 — 622 + 1 709	— 1 709 7. 6.1969
		1450	Z	der Gem. Bruttig Fankel zu Bruttig - Fankel	888 416 —	— 888 — 416 + 1 304	— — 1 304	819 363 —	— 819 — 363 + 1 182	— 1 182 7. 6.1969
		1451	Z	der Gem. Driesch Lutzerath zu Lutzerath	433 669 —	— 433 — 669 + 1 102	— — 1 102	425 678 —	— 425 — 678 + 1 103	— 1 103 7. 6.1969
		1452	E	der Gem. Merl in Zell (Mosel), Stadt	1 408 3 901	— 1 408 + 1 408	— 5 309	1 243 4 183	— 1 243 + 1 243	— 5 426 7. 6.1969
2 37	Landkreis Wittlich	1453	T	von Bengel Reil nach Alf	1 002 1 728 1 471	— 6 — 45 + 51	996 1 683 1 522	957 1 539 1 353	— 16 — 41 + 57	941 1 498 1 410 7. 6.1969
		1454		Änderung der Kreisgrenze	62 686	+ 51	62 737	63 599	+ 57	63 656 7. 6.1969
2 31	Landkreis Bernkastel	1455	E	von 2 Gemeinden	1 151	—	1 151	1 156	—	1 156 7. 6.1969
		1456		Änderung der Kreisgrenze	62 737	+ 1 151	63 888	63 656	+ 1 156	64 812 7. 6.1969
		1457	E	der Gem. Kautenbach Wolf in Traben - Trarbach, Stadt	332 819 5 830	— 332 — 819 + 1 151	— — 6 981	349 807 5 681	— 349 — 807 + 1 156	— 6 837 7. 6.1969
1 36	Landkreis Koblenz	1458	Z	der Gem. Kobern Gondorf zu Kobern - Gondorf	2 113 586 —	— 2 113 — 586 + 2 699	— — 2 699	1 954 557 —	— 1 954 — 557 + 2 511	— 2 511 7. 6.1969
1 37	Landkreis Mayen	1459		Änderung der Kreisgrenze	67 214	+ 586	67 800	76 193	+ 557	76 750 7. 6.1969
		1460	Z	der Gem. Arenberg Immendorf zu Arenberg - Immendorf	1 660 699 —	— 1 660 — 699 + 2 359	— — 2 359	1 929 949 —	— 1 929 — 949 + 2 878	— 2 878 7. 6.1969
		1461	Z	der Gem. Karlich Mulheim zu Mulheim - Karlich	2 226 5 503 —	— 2 226 — 5 503 + 7 729	— — 7 729	2 368 6 251 —	— 2 368 — 6 251 + 8 619	— 8 619 7. 6.1969
1 11	Kreisfreie Stadt Koblenz	1462	U	von 2 Gemeinden in Koblenz, Stadt Änderung der Kreisgrenze	2 136 67 800	— 2 136 — 2 136	— 65 664	2 212 76 750	— 2 212 — 2 212	— 74 538 7. 6.1969
1 39	Landkreis Sankt Goar	1463	E	der Gem. Alken Beulich Brodembach Bürgen Dommershausen Eveshausen Macken Morshausen Niederfell Nortershausen Oberfell	643 495 659 819 422 139 402 328 1 082 483 779	— — — — — — — — — — —	643 495 659 819 422 139 402 328 1 082 483 779	589 436 585 763 364 118 369 314 1 140 478 854	— — — — — — — — — — —	589 436 585 763 364 118 369 314 1 140 478 854 7. 6.1969
		1464		Änderung der Kreisgrenze	65 664	+ 6 251	71 915	74 538	+ 6 010	80 548 7. 6.1969
1 39	Landkreis Sankt Goar	1465	E	der Gem. Brey Spay	810 1 671	— —	810 1 671	890 1 663	— —	890 1 663 7. 6.1969
		1466		Änderung der Kreisgrenze	71 915	+ 2 481	74 396	80 548	+ 2 553	83 101 7. 6.1969
1 37	Landkreis Mayen	1467	E	der Gem. Hatzenport Kattenes Lehmen Lof	970 457 862 653	— — — —	970 457 862 653	860 455 916 663	— — — —	860 455 916 663 7. 6.1969
		1468		Änderung der Kreisgrenze	74 396	+ 2 942	77 338	83 101	+ 2 894	85 995 7. 6.1969
1 37	Landkreis Mayen	1469	E	der Gem. Namedy in Andernach, Stadt	916 15 879	— 916 + 916	— 16 795	1 028 20 825	— 1 028 + 1 028	— 21 853 7. 6.1969
		1470	Z	der Gem. Burgbrohl Niederobweiler Oberlützingen zu Burgbrohl	1 381 887 317 —	— 1 381 — 887 — 317 + 2 585	— — — 2 585	1 516 973 320 —	— 1 516 — 973 — 320 + 2 809	— 2 809 7. 6.1969

2. Systematisches Verzeichnis der Namens- und Grenzänderungen von Gemeinden

Kreisfreie Stadt, Landkreis	Nr.	Art der Änderung und betroffene Gemeinden	Wohnbevölkerung am						Wirkungs- datum
			13.9.1950			6.6.1961			
			vor der Änderung	Zu- (+) bzw. Ab- nahme (-)	nach der Änderung	vor der Änderung	Zu- (+) bzw. Ab- nahme (-)	nach der Änderung	
1	2	3	4	5	6	7	8	9	10
07 Rheinland - Pfalz									
Dritter Teil									
1 Reg. - Bez. Koblenz									
1 37 Landkreis Mayen	1471	Z der Gem. Allenz	542	- 542	-	497	- 497	-	7. 6.1969
		Berresheim	280	- 280	-	305	- 305	-	
		zu Alzheim	-	+ 822	822	-	+ 802	802	
	1472	Z der Gem. Kirchesch	370	- 370	-	431	- 431	-	7. 6.1969
		Waldesch	272	- 272	-	283	- 283	-	
		zu Kirchwald	-	+ 642	642	-	+ 714	714	
	1473	Z der Gem. Niedermendig, Stadt	3 906	- 3 906	-	4 867	- 4 867	-	7. 6.1969
		Obermendig	2 253	- 2 253	-	2 400	- 2 400	-	
		zu Mendig, Stadt	-	+ 6 159	6 159	-	+ 7 267	7 267	
	1474	E der Gem. Hunerbach	84	- 84	-	78	- 78	-	1. 1.1970
		Kottelbach	144	- 144	-	129	- 129	-	
		Rothenbach	145	- 145	-	128	- 128	-	
		Zermullen	183	- 183	-	176	- 176	-	
		in Kelberg	503	+ 556	1 059	602	+ 511	1 113	
1 36 Landkreis Koblenz	1475	U von 5 Gemeinden in Ldkr. Koblenz	3 528	- 3 528	-	3 451	- 3 451	-	7. 6.1969
	1476	Änderung der Kreisgrenze	108 459	- 3 528	104 931	120 321	- 3 451	116 870	7. 6.1969
1 38 Landkreis Neuwied	1477	E der Gem. Bruckrachdorf	324	- 324	-	332	- 332	-	7. 6.1969
		Giershofen	424	- 424	-	403	- 403	-	
		Wienau	404	- 404	-	412	- 412	-	
		in Dierdorf, Stadt	1 574	+ 1 152	2 726	1 746	+ 1 147	2 893	
	1478	Z der Gem. Lorscheid	838	- 838	-	885	- 885	-	7. 6.1969
		Hargarten	485	- 485	-	479	- 479	-	
		Notscheid	422	- 422	-	445	- 445	-	
		zu St. Katharinen (Landkreis Neuwied)	-	+ 1 745	1 745	-	+ 1 809	1 809	
	1479	E der Gem. Rodenbach b. Neuwied	790	- 790	-	801	- 801	-	7. 6.1969
		in Niederbieber - Segendorf	4 810	+ 790	5 600	5 812	+ 801	6 613	
	1480	E der Gem. Irlich	2 676	- 2 676	-	3 566	- 3 566	-	7. 6.1969
		in Neuwied, Stadt	24 284	+ 2 676	26 960	26 359	+ 3 566	29 925	
	1481	Z der Gem. Steimel	287	- 287	-	243	- 243	-	7. 6.1969
		Weroth	171	- 171	-	200	- 200	-	
		zu Steimel	-	+ 458	458	-	+ 443	443	
	1482	Z der Gem. Urbach - Kirchdorf	308	- 308	-	300	- 300	-	7. 6.1969
		Urbach - Überdorf	378	- 378	-	362	- 362	-	
		zu Urbach	-	+ 686	686	-	+ 662	662	
	1483	E der Gem. Haberscheid	49	- 49	-	52	- 52	-	7. 6.1969
		Niederdreis	156	- 156	-	138	- 138	-	
		Reichenstein	113	- 113	-	128	- 128	-	
		Richert	63	- 63	-	66	- 66	-	
		in Puderbach	897	+ 381	1 278	1 013	+ 384	1 397	
	1484	Z der Gem. Bauscheid	60	- 60	-	49	- 49	-	7. 6.1969
		Dottesfeld	307	- 307	-	315	- 315	-	
		Oberahren	72	- 72	-	81	- 81	-	
		zu Dottesfeld	-	+ 439	439	-	+ 445	445	
	1485	Z der Gem. Ascheid	68	- 68	-	45	- 45	-	7. 6.1969
		Lahrbach	77	- 77	-	69	- 69	-	
		Niederwambach	213	- 213	-	219	- 219	-	
	1486	E der Gem. Orsberg	161	- 161	-	166	- 166	-	7. 6.1969
		in Erpel	1 358	+ 161	1 519	1 674	+ 166	1 840	
	1487	V Bad Honningen in Bad Honningen, Stadt							12. 7.1969
1 39 Oberwesterwaldkreis	1488	Z der Gem. Mittelhattert	375	- 375	-	405	- 405	-	7. 6.1969
		Oberhattert	617	- 617	-	696	- 696	-	
		Niederhattert	322	- 322	-	305	- 305	-	
		zu Hattert	-	+ 1 314	1 314	-	+ 1 406	1 406	
	1489	E der Gem. Altstadt	792	- 792	-	855	- 855	-	7. 6.1969
		in Hachenburg, Stadt	2 922	+ 792	3 714	2 925	+ 855	3 780	
	1490	Z der Gem. Korb	214	- 214	-	204	- 204	-	7. 6.1969
		Stangenrod	319	- 319	-	325	- 325	-	
		Unnau	760	- 760	-	824	- 824	-	
		zu Unnau	-	+ 1 293	1 293	-	+ 1 353	1 353	
	1491	E der Gem. Eichenstrüth	138	- 138	-	165	- 165	-	7. 6.1969
		Langenbach bei Marienberg	613	- 613	-	671	- 671	-	
		Zinhain	352	- 352	-	350	- 350	-	
		in Bad Marienberg (Westerwald), Stadt	1 895	+ 1 103	2 998	2 283	+ 1 186	3 469	
	1492	Z der Gem. Budingen	526	- 526	-	564	- 564	-	7. 6.1969
		Erbach (Westerwald)	520	- 520	-	560	- 560	-	
		zu Nistertal	-	+ 1 046	1 046	-	+ 1 124	1 124	

2. Systematisches Verzeichnis der Namens- und Grenzänderungen von Gemeinden

Kreisfreie Stadt, Landkreis	Nr.	Art der Änderung und betroffene Gemeinden	Wohnbevölkerung am						Wirkungs- datum	
			13.9 1950			6.6.1961				
			vor der Änderung	Zu- (+) bzw. Ab- nahme (-)	nach der Änderung	vor der Änderung	Zu- (+) bzw. Ab- nahme (-)	nach der Änderung		
1	2	3	4	5	6	7	8	9	10	
07 Rheinland - Pfalz										
Dritter Teil										
1 Reg. - Bez. Koblenz										
1 39 Oberwesterwaldkreis	1493	Z der Gem. Rotenhain	267	-	267	-	246	-	246	7. 6.1969
		Todtenberg	98	-	98	-	103	-	103	
		zu Rotenhain	-	+	365	365	-	+	349	349
	1494	Z der Gem. Hinterkirchen	98	-	98	-	96	-	96	7. 6.1969
		Hölzenhausen	163	-	163	-	150	-	150	
		Langenhahn	665	-	665	-	657	-	657	
		zu Langenhahn	-	+	926	926	-	+	903	903
	1495	Z der Gem. Dahlen	321	-	321	-	286	-	286	7. 6.1969
		Eisen	145	-	145	-	125	-	125	
		Meudt	891	-	891	-	912	-	912	
		zu Meudt	-	+	1 357	1 357	-	+	1 323	1 323
	1496	Z der Gem. Elsoff	406	-	406	-	450	-	450	7. 6.1969
		Mittelhofen	301	-	301	-	253	-	253	
		zu Elsoff (Oberwesterwaldkreis)	-	+	707	707	-	+	703	703
	1497	Z der Gem. Niedermorsbach	252	-	252	-	254	-	254	7. 6.1969
		Obmorsbach	227	-	227	-	245	-	245	
		zu Morsbach (Oberwesterwaldkreis)	-	+	479	479	-	+	499	499
	1498	E der Gem. Gershasen	285	-	285	-	289	-	289	7. 6.1969
		Sainscheid	249	-	249	-	274	-	274	
		Wengenroth	213	-	213	-	188	-	188	
		in Westerburg, Stadt	2 030	+	747	2 777	2 796	+	751	3 547
	1499	Z der Gem. Bach	267	-	267	-	269	-	269	7. 6.1969
		Pfuhl	361	-	361	-	384	-	384	
		zu Nisterau	-	+	628	628	-	+	653	653
	1500	Z der Gem. Schmidthahn	139	-	139	-	158	-	158	7. 6.1969
		Steinebach	309	-	309	-	306	-	306	
		zu Steinebach a. d. Wied	-	+	448	448	-	+	464	464
	1501	Z der Gem. Emmerichenhain	426	-	426	-	481	-	481	7. 6.1969
		Rennerod	1 727	-	1 727	-	1 946	-	1 946	
		zu Rennerod	-	+	2 153	2 153	-	+	2 427	2 427
1 40 Rhein - Hunsrück - Kreis	1502	N des Rhein - Hunsrück - Kreises	-	+	74 156	74 156	-	+	74 630	74 630
1 40 Landkreis Simmern	1503	E sämtlicher Gemeinden	40 882	-	40 882	-	40 415	-	40 415	7. 6.1969
1 39 Landkreis Sankt Goar	1504	E der restl. Gemeinden	33 274	-	33 274	-	34 215	-	34 215	
2 31 Landkreis Bernkastel	1505	E der Gem. Lindenschied	293	-	-	293	289	-	-	289
		Woppenroth	262	-	-	262	267	-	-	267
	1506	Änderung der Kreisgrenze	74 156	+	555	74 711	74 630	+	556	75 186
1 41 Landkreis Zell (Mosel)	1507	E der Gem. Barenbach	319	-	-	319	395	-	-	395
		Belg	187	-	-	187	191	-	-	191
		Beuren	274	-	-	274	247	-	-	247
		Buchenbeuren	538	-	-	538	798	-	-	798
		Hahn	268	-	-	268	250	-	-	250
		Hirschfeld	341	-	-	341	331	-	-	331
		Irmenach	509	-	-	509	473	-	-	473
		Lautzenhausen	287	-	-	287	391	-	-	391
		Lotzbeuren	552	-	-	552	508	-	-	508
		Niedersohren	287	-	-	287	292	-	-	292
		Niederweiler	403	-	-	403	407	-	-	407
		Raversbeuren	268	-	-	268	252	-	-	252
		Rodelhausen	152	-	-	152	152	-	-	152
		Sohren	1 263	-	-	1 263	1 816	-	-	1 816
		Wahlenau	252	-	-	252	214	-	-	214
		Wurrich	184	-	-	184	178	-	-	178
	1508	Änderung der Kreisgrenze	74 711	+	6 084	80 795	75 186	+	6 895	82 081
	1509	E der Gem. Steeg	950	-	950	-	870	-	870	7. 6.1969
		in Bacharach, Stadt	2 141	+	950	3 091	1 983	+	870	2 853
	1510	Z der Gem. Niederspay	748	-	748	-	744	-	744	7. 6.1969
		Oberspay	923	-	923	-	919	-	919	
		zu Spay	-	+	1 671	1 671	-	+	1 663	1 663
	1511	Z der Gem. Lamscheid	211	-	211	-	209	-	209	7. 6.1969
		Leiningen	320	-	320	-	285	-	285	
		zu Leiningen - Lamscheid	-	+	531	531	-	+	494	494
	1512	E der Gem. Biebrernheim	794	-	794	-	677	-	677	7. 6.1969
		Werlau	833	-	833	-	781	-	781	
		in Sankt Goar, Stadt	2 000	+	1 627	3 627	2 118	+	1 458	3 576
	1513	V Kastellaun								14. 9.1969
		in Kastellaun, Stadt								
1 33 Landkreis Kreuznach	1514	T Rheinböllen	1 442	+	65	1 507	1 785	+	32	1 817
		von Daxweiler	730	-	65	665	704	-	32	672
	1515	Änderung der Kreisgrenze	80 795	+	65	80 860	82 081	+	32	82 113

2. Systematisches Verzeichnis der Namens- und Grenzänderungen von Gemeinden

Kreisfreie Stadt, Landkreis	Nr	Art der Änderung und betroffene Gemeinden	Wohnbevölkerung am						Wirkungs- datum
			13.9.1950			6.6.1961			
			vor der Änderung	Zu- (+) bzw Ab- nahme (—)	nach der Änderung	vor der Änderung	Zu- (+) bzw Ab- nahme (—)	nach der Änderung	
1	2	3	4	5	6	7	8	9	10

07 Rheinland - Pfalz

Dritter Teil

1 Reg. - Bez. Koblenz

1 41 Rhein - Lahn - Kreis	1516	N	des Rhein - Lahn - Kreises	-	+ 109 309	109 309	-	+ 114 512	114 512	
3 32 Loreleykreis	1517	E	sämtlicher Gemeinden	53 886	-	53 886	-	56 684	-	56 684
3 33 Unterlahnkreis	1518	E	sämtlicher Gemeinden	55 423	-	55 423	-	57 828	-	57 828
	1519	Z	der Gem. Niederlahnstein, Stadt	6 041	-	6 041	-	8 028	-	8 028
			Oberlahnstein, Stadt	10 382	-	10 382	-	12 388	-	12 388
			zu Lahnstein, Stadt	-	+ 16 423	16 423	-	+ 20 416	20 416	
	1520	E	der Gem. Wellmich	585	-	585	-	502	-	502
			in Sankt Goarshausen, Stadt	2 092	+	585	2 677	2 016	+	502
	1521	E	der Gem. Bergnassau - Scheuern	1 632	-	1 632	-	1 602	-	1 602
			in Nassau, Stadt	2 467	+	1 632	4 099	3 410	+	1 602
1 42 Unterwesterwaldkreis	1522	Z	der Gem. Baumbach	1 492	-	1 492	-	1 765	-	1 765
			Ransbach (Westerwald)	2 464	-	2 464	-	2 929	-	2 929
			zu Ransbach - Baumbach	-	+ 3 956	3 956	-	+ 4 694	4 694	
	1523	Z	der Gem. Goldhausen	340	-	340	-	431	-	431
			Ruppach	528	-	528	-	511	-	511
			zu Ruppach - Goldhausen	-	+ 868	868	-	+ 942	942	
	1524	Z	der Gem. Girod	555	-	555	-	533	-	533
			Kleinholbach	290	-	290	-	318	-	318
			zu Girod	-	+ 845	845	-	+ 851	851	
	1525	Z	der Gem. Oberhausen	226	-	226	-	250	-	250
			Putschbach	411	-	411	-	420	-	420
			zu Dreikirchen	-	+ 637	637	-	+ 670	670	
	1526	E	der Gem. Zurbach	80	-	80	-	84	-	84
			in Maxsain	806	+	80	886	821	+	84
1 Reg. - Bez. Koblenz	1527		Änderung der Reg. - Bez. - Grenze	1 139 663	-	4 463	1 135 200	1 267 645	-	3 734
										1 263 911

2 Reg. - Bez. Trier

2 11 Kreisfreie Stadt Trier			Trier, Stadt	75 526	+	15 251	90 777	87 141	+	18 594	105 735	7 6.1969
2 36 Landkreis Trier	1528	E	der Gem. Ehrang - Pfalzel	9 214	-	9 214	-	11 314	-	11 314	-	
			Eitelsbach	308	-	308	-	253	-	253	-	
			Filsch	251	-	251	-	256	-	256	-	
			Irsch	427	-	427	-	607	-	607	-	
			Kernscheid	321	-	321	-	424	-	424	-	
			Ruwer	1 780	-	1 780	-	2 254	-	2 254	-	
			Tarforst	404	-	404	-	439	-	439	-	
			Zewen - Oberkirch	2 537	-	2 537	-	3 037	-	3 037	-	
		T	von Kenn	969	-	9	960	1 124	-	10	1 114	
2 31 Landkreis Bernkastel - Wittlich	1529	N	des Ldkr. Bernkastel - Wittlich	-	+ 94 894	94 894	-	+ 96 120	96 120			
2 31 Landkreis Bernkastel	1530	E	der restl. Gemeinden	44 733	-	44 733	-	44 521	-	44 521	-	7 6.1969
2 37 Landkreis Wittlich	1531	E	sämtlicher Gemeinden	50 161	-	50 161	-	51 599	-	51 599	-	
	1532	Z	der Gem. Thalkleinich	100	-	100	-	73	-	73	-	7 6.1969
			Kleinich	227	-	227	-	256	-	256	-	
			zu Kleinich	-	+ 327	327	-	+ 329	329			
	1533	Z	der Gem. Brauneberg	829	-	829	-	785	-	785	-	7 6.1969
			Filzen	664	-	664	-	657	-	657	-	
			zu Brauneberg	-	+ 1 493	1 493	-	+ 1 442	1 442			
	1534	T	von Wirschweiler - Langweiler	707	-	308	399	692	-	296	396	7 6.1969
			in Sensweiler	445	+	308	753	492	+	296	788	
	1535	Z	der Gem. Dhron	1 013	-	1 013	-	994	-	994	-	7 6.1969
			Neumagen	1 868	-	1 868	-	1 855	-	1 855	-	
			zu Neumagen - Dhron	-	+ 2 881	2 881	-	+ 2 849	2 849			
	1536	E	der Gem. Basch	284	-	284	-	333	-	333	-	7 6.1969
			in Thalfang	878	+	284	1 162	1 039	+	333	1 372	
	1537	Z	der Gem. Piesport	584	-	584	-	540	-	540	-	7 6.1969
			Niederemmel	1 658	-	1 658	-	1 659	-	1 659	-	
			zu Piesport	-	+ 2 242	2 242	-	+ 2 199	2 199			
	1538	E	der Gem. Dorf	303	-	303	-	395	-	395	-	7 6.1969
			Neuerburg	640	-	640	-	569	-	569	-	
			Bombogen	705	-	705	-	849	-	849	-	
			Luxem	731	-	731	-	697	-	697	-	
			Wengerohr	800	-	800	-	949	-	949	-	
		T	von Altrich	982	-	12	970	989	-	12	977	
			in Wittlich, Stadt	8 274	+	3 191	11 465	9 501	+	3 471	12 972	
	1539	Z	der Gem. Monzel	649	-	649	-	708	-	708	-	7 6.1969
			Osann	884	-	884	-	819	-	819	-	
			zu Osann - Monzel	-	+ 1 533	1 533	-	+ 1 527	1 527			

2. Systematisches Verzeichnis der Namens- und Grenzänderungen von Gemeinden

Kreisfreie Stadt, Landkreis	Nr.	Art der Änderung und betroffene Gemeinden	Wohnbevölkerung am						Wirkungs- datum
			13.9.1950			6.6.1961			
			vor der Änderung	Zu- (+) bzw. Ab- nahme (-)	nach der Änderung	vor der Änderung	Zu- (+) bzw. Ab- nahme (-)	nach der Änderung	
1	2	3	4	5	6	7	8	9	10
07 Rheinland - Pfalz									
Dritter Teil									
2 Reg. - Bez Trier									
2 31 Landkreis Bernkastel - Wittlich	1540	Z der Gem. Salmrohr Dorbach zu Salmthal	865 613 —	— 613 + 1 478	— — 1 478	907 711 —	907 711 + 1 618	— — 1 618	7. 6.1969
	1541	Z der Gem. Krames Pohlbach zu Klausen	407 587 —	— 587 + 994	— — 994	376 582 —	376 582 + 958	— — 958	7. 6.1969
	1542	E der Gem. Niedermenderscheid in Manderscheid	82 1 026	— + 82	— 1 108	58 1 075	58 + 58	— 1 133	7. 6.1969
	1543	Z der Gem. Bausendorf Olkenbach zu Bausendorf	741 305 —	— 305 + 1 046	— — 1 046	794 298 —	794 298 + 1 092	— — 1 092	7. 6.1969
	1544	F Burg in Burg (Salm)							1. 5.1970
	1545	F Burg in Burg (Mosel)							1. 5.1970
1 41 Landkreis Zell (Mosel)	1546	E der Gem. Traben - Trarbach, Stadt Burg (Mosel) Enkirch Starkenbourg Thalkleinich	6 981 598 2 362 299 100	— — — — —	6 981 598 2 362 299 100	6 837 544 2 280 273 73	— — — — —	6 837 544 2 280 273 73	7. 6.1969
	1547	Änderung der Kreisgrenze	94 894	+ 10 340	105 234	96 120	+ 10 007	106 127	7. 6.1969
2 32 Landkreis Bitburg	1548	E der Gem. Menningen Minden	174 232	— —	174 232	157 223	— —	157 223	7. 6.1969
2 36 Landkreis Trier	1549	Änderung der Kreisgrenze	51 124	+ 406	51 530	54 753	+ 380	55 133	7. 6.1969
	1550	Z der Gem. Freilingen Nusbaum zu Nusbaum	197 339 —	— 339 + 536	— — 536	198 363 —	198 363 + 561	— — 561	7. 6.1969
	1551	Z der Gem. Körperich Niedersgeegen Obersgeegen Seimerich zu Körperich	453 183 311 68 —	— 183 311 68 + 1 015	— — — — 1 015	587 170 332 78 —	587 170 332 78 + 1 167	— — — — 1 167	7. 6.1969
	1552	Z der Gem. Niederweidingen Weidingen zu Weidingen	62 173 —	— 173 + 235	— — 235	61 187 —	61 187 + 248	— — 248	7. 6.1969
	1553	E der Gem. Irsch Masholder Matzen Mötsch Stahl Erdorf in Bitburg, Stadt	21 154 334 597 277 483 4 849	— 154 334 597 277 483 + 1 866	— — — — — — 6 715	26 172 331 616 350 584 7 326	26 172 331 616 350 584 + 2 079	— — — — — — 9 405	7. 6.1969
2 33 Landkreis Daun	1554	E der Gem. Bewingen Hinterhausen Lissingen in Gerolstein, Stadt	136 81 653 3 097	— 81 653 + 870	— — — 3 967	110 76 557 3 654	110 76 557 + 743	— — — 4 397	7. 6.1969
	1555	Z der Gem. Kalenborn Scheuern zu Kalenborn bei Gerolstein	269 121 —	— 121 + 390	— — 390	250 105 —	250 105 + 355	— — 355	7. 6.1969
	1556	E der Gem. Boverath Neunkirchen Putzborn in Daun, Stadt	171 337 210 2 291	— 337 210 + 718	— — — 3 009	155 312 181 3 394	155 312 181 + 648	— — — 4 042	7. 6.1969
	1557	Z der Gem. Kerpen Loogh zu Kerpen (Eifel)	394 92 —	— 92 + 486	— — 486	402 88 —	402 88 + 490	— — 490	7. 6.1969
	1558	NA Kalenborn bei Gerolstein in Kalenborn - Scheuern							1 12 1969
2 34 Landkreis Prüm	1559	E der Gem. Niederprüm in Prüm, Stadt	593 2 968	— + 593	— 3 561	711 3 958	711 + 711	— 4 669	7. 6.1969
	1560	Z der Gem. Niedermehlen Obermehlen zu Mehlen bei Prüm	33 125 —	— 125 + 158	— — 158	41 88 —	41 88 + 129	— — 129	7. 6.1969
	1561	T von Bellscheid nach Niederpierscheid	53 58	— + 7	7 65	56 58	7 + 7	49 65	7. 6.1969
2 35 Landkreis Trier - Saarburg	1562	N des Ldkr. Trier - Saarburg		+ 104 674	104 674		+ 113 597	113 597	
2 34 Landkreis Saarburg	1563	E sämtlicher Gemeinden	40 755	—	40 755	44 817	—	44 817	7. 6.1969
2 36 Landkreis Trier	1564	E der restl. Gemeinden	63 919	—	63 919	68 780	—	68 780	

2. Systematisches Verzeichnis der Namens- und Grenzänderungen von Gemeinden

Kreisfreie Stadt, Landkreis	Nr.	Art der Änderung und betroffene Gemeinden	Wohnbevölkerung am						Wirkungs- datum
			13.9.1950			6.6.1961			
			vor der Änderung	Zu- (+) bzw. Ab- nahme (-)	nach der Änderung	vor der Änderung	Zu- (+) bzw. Ab- nahme (-)	nach der Änderung	
1	2	3	4	5	6	7	8	9	10
07 Rheinland - Pfalz									
Dritter Teil									
2. Reg. - Bez. Trier									
2 35 Landkreis Trier - Saarburg . . .	1565	E der Gem. Kommlingen	244	- 244	-	222	- 222	-	7. 6.1969
		in Konz, Stadt	6 600	+ 244	6 844	7 062	+ 222	7 284	
	1566	Z der Gem. Filzen	219	- 219	-	237	- 237	-	7. 6.1969
		Hamm (b. Filzen)	93	- 93	-	83	- 83	-	
		zu Filzen	-	+ 312	312	-	+ 320	320	
	1567	Z der Gem. Krettnach	464	- 464	-	483	- 483	-	7. 6.1969
		Niedermennig	273	- 273	-	341	- 341	-	
		zu Mennig	-	+ 737	737	-	+ 824	824	
	1568	Z der Gem. Dilmar	159	- 159	-	169	- 169	-	7. 6.1969
		Kreuzweiler	238	- 238	-	230	- 230	-	
		zu Kreuzweiler	-	+ 397	397	-	+ 399	399	
	1569	Z der Gem. Ayl	738	- 738	-	757	- 757	-	7. 6.1969
		Biebelhausen	193	- 193	-	213	- 213	-	
		zu Ayl	-	+ 931	931	-	+ 970	970	
	1570	T von Kirf	574	- 93	481	567	- 96	471	7. 6.1969
		nach Freudenburg	1 303	+ 93	1 396	1 437	+ 96	1 533	
	1571	E der Gem. Krutweiler	210	- 210	-	218	- 218	-	7. 6.1969
		T von Kahren	261	- 7	254	257	- 17	240	
		in Saarburg, Stadt	4 471	+ 217	4 688	5 557	+ 235	5 792	
	1572	Z der Gem. Hinzert	200	- 200	-	182	- 182	-	7. 6.1969
		Polert	207	- 207	-	196	- 196	-	
		zu Hinzert - Polert	-	+ 407	407	-	+ 378	378	
	1573	Z der Gem. Fastrau	216	- 216	-	254	- 254	-	7. 6.1969
		Fell	1 627	- 1 627	-	1 695	- 1 695	-	
		zu Fell	-	+ 1 843	1 843	-	+ 1 949	1 949	
	1574	E der Gem. Issel	589	- 589	-	724	- 724	-	7. 6.1969
		in Schweich	4 008	+ 589	4 597	4 347	+ 724	5 071	
	1575	F Beuren							1.12.1969
		in Beuren (Saargau)							
	1576	F Beuren							1.12.1969
		in Beuren (Hochwald)							
2 Reg. - Bez. Trier	1577	Änderung der Reg. - Bez. -Grenze .	428 806	- 479	428 327	459 282	- 1 675	457 607	7. 6.1969
3. Reg. - Bez. Rheinhessen - Pfalz									
3 11 Kreisfreie Stadt Frankenthal (Pfalz)		Frankenthal (Pfalz), Stadt	25 417	+ 1 697	27 114	33 949	+ 1 783	35 732	7. 6.1969
5 32 Landkreis Frankenthal (Pfalz)	1578	E der Gem. Eppstein	1 697	- 1 697	-	1 783	- 1 783	-	
3 12 Kreisfreie Stadt Kaiserslautern . .		Kaiserslautern, Stadt	62 761	+ 10 399	73 160	86 259	+ 13 050	99 309	7. 6.1969
5 34 Landkreis Kaiserslautern . .	1579	E der Gem. Dansenberg	742	- 742	-	1 008	- 1 008	-	
		Erlenbach	1 315	- 1 315	-	1 610	- 1 610	-	
		Erftenbach	2 422	- 2 422	-	2 730	- 2 730	-	
		Hohenecken	1 690	- 1 690	-	2 553	- 2 553	-	
		Molschbach	761	- 761	-	883	- 883	-	
		Morlautern	1 824	- 1 824	-	2 155	- 2 155	-	
		Siegelbach	1 645	- 1 645	-	2 111	- 2 111	-	
3 13 Kreisfreie Stadt Landau in der Pfalz		Landau in der Pfalz, Stadt	23 188	+ 179	23 367	28 725	+ 175	28 900	7. 6.1969
5 37 Landkreis Landau in der Pfalz	1580	T von Arzheim	1 389	- 47	1 342	1 463	- 49	1 414	
		Nußdorf	1 735	- 94	1 641	1 635	- 89	1 546	
		Wollmesheim	777	- 38	739	749	- 37	712	
3 15 Kreisfreie Stadt Mainz		Mainz, Stadt	88 603	+ 14 905	103 508	134 375	+ 17 532	151 907	7. 6.1969
4 33 Landkreis Mainz	1581	E der Gem. Drais	811	- 811	-	921	- 921	-	
		Ebersheim	1 330	- 1 330	-	1 359	- 1 359	-	
		Finthen	4 563	- 4 563	-	4 933	- 4 933	-	
		Hechtsheim	4 432	- 4 432	-	5 752	- 5 752	-	
		Laubenheim	2 661	- 2 661	-	3 366	- 3 366	-	
		Marienborn	1 108	- 1 108	-	1 201	- 1 201	-	
3 16 Kreisfreie Stadt Neustadt an der Weinstraße		Neustadt an der Weinstraße, Stadt . . .	26 764	+ 17 964	44 728	31 567	+ 19 902	51 469	7. 6.1969
5 39 Landkreis Neustadt an der Weinstraße	1582	E der Gem. Diedesfeld	1 801	- 1 801	-	1 838	- 1 838	-	
		Geinsheim	1 670	- 1 670	-	1 749	- 1 749	-	
		Gimmeldingen	1 859	- 1 859	-	2 067	- 2 067	-	
		Haardt an der Weinstraße	1 876	- 1 876	-	1 953	- 1 953	-	
		Hambach an der Weinstraße	3 367	- 3 367	-	3 929	- 3 929	-	
		Königsbach an der Weinstraße	889	- 889	-	879	- 879	-	
		Lachen - Speyerdorf	3 210	- 3 210	-	3 780	- 3 780	-	
		Mußbach an der Weinstraße	3 292	- 3 292	-	3 707	- 3 707	-	

2. Systematisches Verzeichnis der Namens- und Grenzänderungen von Gemeinden

Kreisfreie Stadt, Landkreis	Nr.	Art der Änderung und betroffene Gemeinden	Wohnbevölkerung am						Wirkungs- datum
			13.9.1950			6.6.1961			
			vor der Änderung	Zu- (+) bzw. Ab- nahme (-)	nach der Änderung	vor der Änderung	Zu- (+) bzw. Ab- nahme (-)	nach der Änderung	
1	2	3	4	5	6	7	8	9	10
07 Rheinland - Pfalz									
Dritter Teil									
3. Reg. - Bez. Rheinhessen - Pfalz									
3 17 Kreisfreie Stadt Pirmasens	1583	T von Pirmasens, Stadt	42 835	— 235	42 600	53 164	— 346	52 818	7. 6.1969
3 40 Landkreis Pirmasens		nach Rodalben, Stadt							
3 40 Landkreis Pirmasens	1584	E der Gem. Erlenbrunn	1 285	— 1 285	—	1 451	— 1 451	—	7. 6.1969
		Fehrbach	1 188	— 1 188	—	1 290	— 1 290	—	
		Hengsberg	213	— 213	—	234	— 234	—	
		Winzeln	1 407	— 1 407	—	1 542	— 1 542	—	
		T von Simten	1 896	— 1 457	439	2 155	— 1 719	436	
		in Pirmasens, Stadt	42 600	+ 5 550	48 150	52 818	+ 6 236	59 054	
3 19 Kreisfreie Stadt Worms		Worms, Stadt	52 239	+ 12 234	64 473	62 392	+ 12 914	75 306	7. 6.1969
	1586	E der Gem. Abenheim	2 318	— 2 318	—	2 441	— 2 441	—	
		Heppenheim a. d. Wiese	2 098	— 2 098	—	2 020	— 2 020	—	
		Ibersheim	577	— 577	—	480	— 480	—	
		Pfeddersheim, Stadt	3 958	— 3 958	—	4 443	— 4 443	—	
		Rheindurkheim	2 063	— 2 063	—	2 246	— 2 246	—	
		Wies - Oppenheim	1 069	— 1 069	—	1 126	— 1 126	—	
		T von Osthofen	5 661	— 151	5 510	5 890	— 158	5 732	
3 31 Landkreis Alzey - Worms	1587	N des Ldkr. Alzey - Worms	—	+ 96 219	96 219	—	+ 94 505	94 505	
4 31 Landkreis Alzey	1588	E der Gemeinden aus Ldkr. Alzey ohne 4 in Ldkr. Bad Kreuznach umgegliederte Gemeinden	59 518	— 59 518	—	58 677	— 58 677	—	7. 6.1969
4 34 Landkreis Worms	1589	E der Gemeinden aus Ldkr. Worms ohne 6 in Worms, Stadt umgegliederte Gemeinden	35 750	— 35 750	—	34 951	— 34 951	—	
5 35 Landkreis Kirchheim - bolanden	1590	E der Gem. Mauchenheim	951	— 951	—	877	— 877	—	
	1591	Z der Gem. Armsheim	1 381	— 1 381	—	1 234	— 1 234	—	7. 6.1969
		Schimsheim	328	— 328	—	311	— 311	—	
		zu Armsheim	—	+ 1 709	1 709	—	+ 1 545	1 545	
	1592	Z der Gem. Gau - Odernheim	2 253	— 2 253	—	2 171	— 2 171	—	7. 6.1969
		Gau - Kongernheim	334	— 334	—	268	— 268	—	
		zu Gau - Odernheim	—	+ 2 587	2 587	—	+ 2 439	2 439	
	1593	Z der Gem. Nieder - Saulheim	2 785	— 2 785	—	2 892	— 2 892	—	7. 6.1969
		Ober - Saulheim	736	— 736	—	809	— 809	—	
		zu Saulheim	—	+ 3 521	3 521	—	+ 3 701	3 701	
	1594	Z der Gem. Flonheim	2 040	— 2 040	—	1 943	— 1 943	—	7. 6.1969
		Uffhofen	537	— 537	—	499	— 499	—	
		zu Flonheim	—	+ 2 577	2 577	—	+ 2 442	2 442	
	1595	Z der Gem. Dalsheim	1 418	— 1 418	—	1 310	— 1 310	—	7. 6.1969
		Nieder - Florsheim	1 239	— 1 239	—	1 313	— 1 313	—	
		zu Florsheim - Dalsheim	—	+ 2 657	2 657	—	+ 2 623	2 623	
	1596	Z der Gem. Kriegsheim	571	— 571	—	579	— 579	—	7. 6.1969
		Monsheim	1 492	— 1 492	—	1 490	— 1 490	—	
		zu Monsheim	—	+ 2 063	2 063	—	+ 2 069	2 069	
	1597	Z der Gem. Dittelsheim	1 120	— 1 120	—	963	— 963	—	7. 6.1969
		Heßloch	1 077	— 1 077	—	937	— 937	—	
		zu Dittelsheim - Heßloch	—	+ 2 197	2 197	—	+ 1 900	1 900	
3 32 Landkreis Bad Dürkheim	1598	N des Ldkr. Bad Dürkheim	—	+ 98 448	98 448	—	+ 109 082	109 082	
5 32 Landkreis Frankenthal (Pfalz)	1599	E der Gemeinden aus Ldkr. Frankenthal (Pfalz) ohne 9 in Ldkr. Ludwigshafen und Frankenthal (Pfalz), Stadt umge- gliederte Gemeinden	31 539	— 31 539	—	34 107	— 34 107	—	
5 35 Landkreis Kirchheim- bolanden	1600	E der Gem. Rodenbach	290	— 290	—	269	— 269	—	7. 6.1969
5 39 Landkreis Neustadt an der Weinstraße	1601	E der Gemeinden aus Ldkr. Neustadt an der Weinstraße ohne 9 in Ldkr. Ludwigshafen und Neustadt an der Weinstraße, Stadt umgegliederte Gemeinden	66 619	— 66 619	—	74 706	— 74 706	—	
	1602	Z der Gem. Bobenheim a. Rhein	3 020	— 3 020	—	3 491	— 3 491	—	7. 6.1969
		Roxheim/Pfalz	2 996	— 2 996	—	3 732	— 3 732	—	
		zu Bobenheim - Roxheim	—	+ 6 016	6 016	—	+ 7 223	7 223	
	1603	Z der Gem. Albsheim a. d. Eis	553	— 553	—	531	— 531	—	7. 6.1969
		Colgenstein - Heidesheim	598	— 598	—	672	— 672	—	
		Mühlheim a. d. Eis	341	— 341	—	308	— 308	—	
		Obrigheim	893	— 893	—	1 003	— 1 003	—	
		zu Obrigheim (Pfalz)	—	+ 2 385	2 385	—	+ 2 514	2 514	
	1604	Z der Gem. Carlsberg	1 213	— 1 213	—	1 495	— 1 495	—	7. 6.1969
		Hertlingshausen	627	— 627	—	601	— 601	—	
		zu Carlsberg	—	+ 1 840	1 840	—	+ 2 096	2 096	

2. Systematisches Verzeichnis der Namens- und Grenzänderungen von Gemeinden

Kreisfreie Stadt, Landkreis	Nr.	Art der Änderung und betroffene Gemeinden	Wohnbevölkerung am						Wirkungs- datum
			13.9 1950			6.6.1961			
			vor der Änderung	Zu- (+) bzw. Ab- nahme (-)	nach der Änderung	vor der Änderung	Zu- (+) bzw. Ab- nahme (-)	nach der Änderung	
1	2	3	4	5	6	7	8	9	10
07 Rheinland - Pfalz									
Dritter Teil									
3 Reg. - Bez. Rheinhessen - Pfalz									
3 32 Landkreis Bad Dürkheim	1605	E der Gem. Asselheim	767	— 767	—	749	— 749	—	7. 6.1969
		Sausenheim	833	— 833	—	834	— 834	—	
		in Grunstadt, Stadt	6 182	+ 1 600	7 782	7 843	+ 1 583	9 426	
	1606	Z der Gem. Rodenbach	290	— 290	—	269	— 269	—	7. 6.1969
		Ebertsheim	1 109	— 1 109	—	1 242	— 1 242	—	
		zu Ebertsheim	—	+ 1 399	1 399	—	+ 1 511	1 511	
	1607	E der Gem. Leistadt	1 083	— 1 083	—	1 056	— 1 056	—	7. 6.1969
		Hardenburg	817	— 817	—	907	— 907	—	
		in Bad Dürkheim, Stadt	10 569	+ 1 900	12 469	12 458	+ 1 963	14 421	
3 33 Donnersbergkreis	1608	N des Donnersbergkreises	—	+ 61 781	61 781	—	+ 64 315	64 315	
5 35 Landkreis Kirchheim- bolanden	1609	E der Gemeinden aus Ldkr. Kirchheim- bolanden ohne 2 in Ldkr. Alzey - Worms und Ldkr. Frankenthal (Pfalz) umge- gliederte Gemeinden	32 329	— 32 329	—	33 713	— 33 713	—	7. 6.1969
5 41 Landkreis Rockenhausen	1610	E der Gemeinden aus Ldkr. Rockenhausen ohne 12 in Ldkr. Bad Kreuznach und Ldkr. Kaiserslautern umgegliederte Gemeinden	29 452	— 29 452	—	30 602	— 30 602	—	
	1611	Z der Gem. Colln	206	— 206	—	198	— 198	—	7. 6.1969
		Mannweiler	335	— 335	—	312	— 312	—	
		zu Mannweiler - Colln	—	+ 541	541	—	+ 510	510	
	1612	E der Gem. Hochstein	464	— 464	—	491	— 491	—	7. 6.1969
		in Winnweiler	1 769	+ 464	2 233	1 972	+ 491	2 463	
	1613	Z der Gem. Dielkirchen	688	— 688	—	579	— 579	—	7. 6.1969
		Steingruben	99	— 99	—	99	— 99	—	
		zu Dielkirchen	—	+ 787	787	—	+ 678	678	
3 34 Landkreis Germersheim	1614	Z der Gem. Niederlustadt	1 109	— 1 109	—	1 159	— 1 159	—	7. 6.1969
		Oberlustadt	1 463	— 1 463	—	1 620	— 1 620	—	
		zu Lustadt	—	+ 2 572	2 572	—	+ 2 779	2 779	
3 35 Landkreis Kaiserslautern	1615	U von 7 Gemeinden	10 399	— 10 399	—	13 050	— 13 050	—	
3 12 Kreisfreie Stadt Kaisers- lautern		in Kaiserslautern, Stadt							7. 6.1969
	1616	Änderung der Kreisgrenze	81 902	— 10 399	71 503	98 653	— 13 050	85 603	
	1617	Z der Gem. Miesenbach	1 660	— 1 660	—	1 971	— 1 971	—	7. 6.1969
		Ramstein	3 790	— 3 790	—	5 791	— 5 791	—	
		zu Ramstein - Miesenbach	—	+ 5 450	5 450	—	+ 7 762	7 762	
	1618	E der Gem. Sambach	293	— 293	—	289	— 289	—	7. 6.1969
		in Otterbach	2 830	+ 293	3 123	3 128	+ 289	3 417	
	1619	Z der Gem. Niedermohr	679	— 679	—	780	— 780	—	7. 6.1969
		Reuschbach	331	— 331	—	302	— 302	—	
		Schrollbach	441	— 441	—	441	— 441	—	
		zu Niedermohr	—	+ 1 451	1 451	—	+ 1 523	1 523	
	1620	Z der Gem. Alsenborn	1 893	— 1 893	—	2 240	— 2 240	—	7. 6.1969
		Enkenbach	2 779	— 2 779	—	3 842	— 3 842	—	
		zu Enkenbach - Alsenborn	—	+ 4 672	4 672	—	+ 6 082	6 082	
	1621	Z der Gem. Reichenbach	736	— 736	—	730	— 730	—	7. 6.1969
		Reichenbachsteegen	378	— 378	—	428	— 428	—	
		zu Reichenbach - Steegen	—	+ 1 114	1 114	—	+ 1 158	1 158	
	1622	Z der Gem. Heimkirchen	528	— 528	—	466	— 466	—	7. 6.1969
		Morbach	294	— 294	—	299	— 299	—	
		Niederkirchen	807	— 807	—	758	— 758	—	
		Worsbach	402	— 402	—	383	— 383	—	
		zu Niederkirchen	—	+ 2 031	2 031	—	+ 1 906	1 906	
	1623	Z der Gem. Hutschenhausen	1 854	— 1 854	—	2 120	— 2 120	—	7. 6.1969
		Katzenbach	522	— 522	—	502	— 502	—	
		Spesbach	961	— 961	—	1 118	— 1 118	—	
		zu Hutschenhausen	—	+ 3 337	3 337	—	+ 3 740	3 740	
	1624	Z der Gem. Obersulzbach	144	— 144	—	151	— 151	—	7. 6.1969
		Untersulzbach	280	— 280	—	271	— 271	—	
		zu Sulzbachtal	—	+ 424	424	—	+ 422	422	
	1625	Z der Gem. Baalborn	413	— 413	—	483	— 483	—	7. 6.1969
		Mehlingen	1 761	— 1 761	—	2 118	— 2 118	—	
		zu Mehlingen	—	+ 2 174	2 174	—	+ 2 601	2 601	
	1626	Z der Gem. Obermohr	563	— 563	—	647	— 647	—	7. 6.1969
		Steinwenden - Weltersbach	1 400	— 1 400	—	1 704	— 1 704	—	
		zu Steinwenden	—	+ 1 963	1 963	—	+ 2 351	2 351	
	1627	Z der Gem. Bruchmühlbach	1 538	— 1 538	—	2 245	— 2 245	—	7. 6.1969
		Vogelbach	775	— 775	—	1 035	— 1 035	—	
		zu Bruchmühlbach	—	+ 2 313	2 313	—	+ 3 280	3 280	

2. Systematisches Verzeichnis der Namens- und Grenzänderungen von Gemeinden

Kreisfreie Stadt, Landkreis	Nr.	Art der Änderung und betroffene Gemeinden	Wohnbevölkerung am						Wirkungs- datum	
			13.9.1950			6.6.1961				
			vor der Änderung	Zu- (+) bzw. Ab- nahme (-)	nach der Änderung	vor der Änderung	Zu- (+) bzw. Ab- nahme (-)	nach der Änderung		
1	2	3	4	5	6	7	8	9	10	
07 Rheinland - Pfalz										
Dritter Teil										
3 Reg. - Bez. Rheinhessen - Pfalz										
3 35 Landkreis Kaiserslautern										
5 36 Landkreis Kusel	1628	E	der Gem. Albersbach	131	—	131	155	—	155	7. 6.1969
			Frankelbach	310	—	310	345	—	345	
			Kollweiler	438	—	438	375	—	375	
	1629		Änderung der Kreisgrenze	71 503	+ 879	72 382	85 603	+ 875	86 478	7. 6.1969
5 41 Landkreis Rockenhausen	1630	E	der Gem. Neuheimsbach	512	—	512	563	—	563	7. 6.1969
	1631		Änderung der Kreisgrenze	72 382	+ 512	72 894	86 478	+ 563	87 041	7. 6.1969
3 36 Landkreis Kusel	1632	U	von 4 Gemeinden	997	— 997	—	1 064	— 1 064	—	7. 6.1969
			in Ldkr Kusel							
	1633		Änderung der Kreisgrenze	72 894	— 997	71 897	87 041	— 1 064	85 977	7. 6.1969
3 36 Landkreis Kusel	1634	Z	der Gem. Eschenau	243	— 243	—	258	— 258	—	7. 6.1969
			Gumbweiler	572	— 572	—	564	— 564	—	
			Sankt Julian	713	— 713	—	724	— 724	—	
			zu St. Julian	—	+ 1 528	1 528	—	+ 1 546	1 546	
	1635	E	der Gem. Roßbach i.d.Pf	485	— 485	—	489	— 489	—	7. 6.1969
			in Wolfstein, Stadt	1 496	+ 485	1 981	1 669	+ 489	2 158	
	1636	Z	der Gem. Berzweiler	155	— 155	—	133	— 133	—	7. 6.1969
			Hefersweiler	415	— 415	—	389	— 389	—	
			zu Hefersweiler	—	+ 570	570	—	+ 522	522	
	1637	Z	der Gem. Altenglan	1 197	— 1 197	—	1 840	— 1 840	—	7. 6.1969
			Mühlbach a Glan	988	— 988	—	1 082	— 1 082	—	
			Patersbach	347	— 347	—	347	— 347	—	
			zu Altenglan	—	+ 2 532	2 532	—	+ 3 269	3 269	
	1638	Z	der Gem. Kaulbach	318	— 318	—	326	— 326	—	7. 6.1969
			Kreimbach	585	— 585	—	620	— 620	—	
			zu Kreimbach - Kaulbach	—	+ 903	903	—	+ 946	946	
	1639	Z	der Gem. Godelhausen	344	— 344	—	353	— 353	—	7. 6.1969
			Theisbergstegen	484	— 484	—	545	— 545	—	
			zu Theisbergstegen	—	+ 828	828	—	+ 898	898	
	1640	Z	der Gem. Haschbach (Amtsgericht Waldmohr)	209	— 209	—	199	— 199	—	7. 6.1969
			Trahweiler	243	— 243	—	263	— 263	—	
			zu Henschtal	—	+ 452	452	—	+ 462	462	
	1641	Z	der Gem. Frutzwiler	167	— 167	—	198	— 198	—	7. 6.1969
			Steinbach	756	— 756	—	814	— 814	—	
			zu Steinbach am Glan	—	+ 923	923	—	+ 1 012	1 012	
	1642	Z	der Gem. Kubelberg	1 240	— 1 240	—	1 412	— 1 412	—	7. 6.1969
			Sand	525	— 525	—	616	— 616	—	
			Schönenberg	1 428	— 1 428	—	1 815	— 1 815	—	
			Schmittweiler (Amtsgericht Waldmohr)	594	— 594	—	573	— 573	—	
			zu Schönenberg - Kubelberg	—	+ 3 787	3 787	—	+ 4 416	4 416	
	1643	Z	der Gem. Elschbach	421	— 421	—	442	— 442	—	7. 6.1969
			Miesau	2 006	— 2 006	—	2 663	— 2 663	—	
			zu Miesau	—	+ 2 427	2 427	—	+ 3 105	3 105	
5 34 Landkreis Kaiserslautern	1644	E	der Gem. Bettenhausen	95	—	95	99	—	99	7. 6.1969
			Gimsbach	211	—	211	208	—	208	
			Matzenbach	183	—	183	162	—	162	
			Nanzdiezweiler	508	—	508	595	—	595	
	1645		Änderung der Kreisgrenze	69 478	+ 997	70 475	74 172	+ 1 064	75 236	7. 6.1969
	1646	Z	der Gem. Bettenhausen	95	— 95	—	99	— 99	—	7. 6.1969
			Glan - Munchweiler	1 054	— 1 054	—	1 210	— 1 210	—	
			zu Glan - Munchweiler	—	+ 1 149	1 149	—	+ 1 309	1 309	
1 33 Landkreis Birkenfeld	1647	E	der Gem. Buborn	181	—	181	155	—	155	7. 6.1969
			Deimberg	189	—	189	174	—	174	
			Niedereisenbach	381	—	381	373	—	373	
			Grumbach	641	—	641	590	—	590	
			Hausweiler	109	—	109	96	—	96	
			Herrn - Sulzbach	216	—	216	204	—	204	
			Hornberg	271	—	271	263	—	263	
			Kappeln	315	—	315	293	—	293	
			Kirrweiler	312	—	312	291	—	291	
			Langweiler	299	—	299	283	—	283	
			Merzweiler	195	—	195	189	—	189	
			Niederalben	571	—	571	500	—	500	
			Offenbach am Glan	877	—	877	958	—	958	
			Unterjeckenbach	160	—	160	165	—	165	
			Wiesweiler	534	—	534	582	—	582	
			Pfeffelbach	1 051	—	1 051	1 044	—	1 044	
			Reichweiler	423	—	423	477	—	477	
			Ruthweiler	532	—	532	554	—	554	
			Thallichtenberg	629	—	629	610	—	610	
	1648		Änderung der Kreisgrenze	70 475	+ 7 886	78 361	75 236	+ 7 801	83 037	7. 6.1969

2. Systematisches Verzeichnis der Namens- und Grenzänderungen von Gemeinden

Kreisfreie Stadt, Landkreis	Nr.	Art der Änderung und betroffene Gemeinden	Wohnbevölkerung am						Wirkungs- datum		
			13.9.1950			6.6.1961					
			vor der Änderung	Zu- (+) bzw. Ab- nahme (-)	nach der Änderung	vor der Änderung	Zu- (+) bzw. Ab- nahme (-)	nach der Änderung			
1	2	3	4	5	6	7	8	9	10		
07 Rheinland - Pfalz											
Dritter Teil											
3 Reg. - Bez. Rheinhessen - Pfalz											
3 36 Landkreis Kusel	1649	Z der Gem. Eisenbach	154	—	154	—	141	—	141	—	7 6 1969
		Matzenbach	183	—	183	—	162	—	162	—	
		zu Eisenbach - Matzenbach	—	+	337	337	—	+	303	303	
	1650	Z der Gem. Niedereisenbach	381	—	381	—	373	—	373	—	7. 6.1969
		Hachenbach	234	—	234	—	203	—	203	—	
		zu Glanbrücken	—	+	615	615	—	+	576	576	
	1651	Z der Gem. Offenbach am Glan	877	—	877	—	958	—	958	—	7 6.1969
		Hundheim	467	—	467	—	421	—	421	—	
		zu Offenbach - Hundheim	—	+	1 344	1 344	—	+	1 379	1 379	
	1652	Z der Gem. Dietschweiler	380	—	380	—	365	—	365	—	7. 6.1969
		Nanzdiezweiler	508	—	508	—	595	—	595	—	
		Nanzweiler	450	—	450	—	464	—	464	—	
		zu Nanzdietschweiler	—	+	1 338	1 338	—	+	1 424	1 424	
	1653	Z der Gem. Rathskirchen	187	—	187	—	186	—	186	—	7 6 1969
		Rudolphskirchen	111	—	111	—	89	—	89	—	
		zu Rathskirchen	—	+	298	298	—	+	275	275	
5 34 Landkreis Kaiserslautern	1654	U von 3 Gemeinden in Ldkr. Kaiserslautern	879	—	879	—	875	—	875	—	7 6.1969
	1655	Änderung der Kreisgrenze	78 361	—	879	77 482	83 037	—	875	82 162	7. 6.1969
3 36 Landkreis Kusel	1656	E der Gem. Hoppstädten	429	—	429	411	—	—	411	7. 6.1969	
1 36 Landkreis Bad Kreuznach		Medard	661	—	661	627	—	—	627		
	1657	Änderung der Kreisgrenze	77 482	+	1 090	78 572	82 162	+	1 038	83 200	7. 6 1969
	1658	U von 5 Gemeinden in Ldkr. Bad Kreuznach	1 861	—	1 861	—	1 625	—	1 625	—	7 6.1969
1 33 Landkreis Bad Kreuznach	1659	Änderung der Kreisgrenze	78 572	—	1 861	76 711	83 200	—	1 625	81 575	7. 6.1969
3 37 Landkreis Landau - Bad Berg- zabern	1660	N des Ldkr. Landau - Bad Bergzabern	—	+	97 044	97 044	—	+	101 978	101 978	
5 37 Landkreis Landau in der Pfalz	1661	E der Gemeinden aus Ldkr. Landau in der Pfalz ohne die in Landau in der Pfalz, Stadt umgegliederten Gebietsteile und ohne 1 in Neustadt an der Weinstraße, Stadt umgegliederte Gemeinden	57 864	—	57 864	—	58 190	—	58 190	—	7. 6.1969
5 31 Landkreis Bergzabern	1662	E der Gemeinden aus Ldkr. Bergzabern ohne 6 in Ldkr. Pirmasens umgegliederte Gemeinden	39 180	—	39 180	—	43 788	—	43 788	—	
	1663	Z der Gem. Appenhofen	279	—	279	—	256	—	256	—	7. 6.1969
		Billigheim	1 293	—	1 293	—	1 385	—	1 385	—	
		Ingenheim	1 434	—	1 434	—	1 475	—	1 475	—	
		Mühlhofen	550	—	550	—	438	—	438	—	
		zu Billigheim - Ingenheim	—	+	3 556	3 556	—	+	3 554	3 554	
	1664	Z der Gem. Heuchelheim	638	—	638	—	585	—	585	—	7. 6.1969
		Klingen	418	—	418	—	380	—	380	—	
		zu Heuchelheim - Klingen	—	+	1 056	1 056	—	+	965	965	
	1665	Z der Gem. Rechtenbach	610	—	610	—	596	—	596	—	7. 6.1969
		Schweigen	480	—	480	—	590	—	590	—	
		zu Schweigen - Rechtenbach	—	+	1 090	1 090	—	+	1 186	1 186	
	1666	Z der Gem. Niederhochstadt	1 342	—	1 342	—	1 347	—	1 347	—	7. 6.1969
		Oberhochstadt	694	—	694	—	706	—	706	—	
		zu Hochstadt (Pfalz)	—	+	2 036	2 036	—	+	2 053	2 053	
	1667	Z der Gem. Gossersweiler	686	—	686	—	711	—	711	—	1. 3.1970
		Stein	422	—	422	—	478	—	478	—	
		zu Gossersweiler - Stein	—	+	1 108	1 108	—	+	1 189	1 189	
3 38 Landkreis Ludwigshafen	1668	N des Ldkr. Ludwigshafen	—	+	65 391	65 391	—	+	77 846	77 846	
5 38 Landkreis Ludwigshafen am Rhein	1669	E sämtlicher Gemeinden	35 365	—	35 365	—	42 963	—	42 963	—	7. 6.1969
5 42 Landkreis Speyer	1670	E sämtlicher Gemeinden	30 026	—	30 026	—	34 883	—	34 883	—	
3 38 Landkreis Ludwigshafen	1671	E der Gem. Beindersheim	992	—	992	—	1 265	—	1 265	—	7. 6.1969
5 32 Landkreis Frankenthal (Pfalz)		Bobenheim - Roxheim	6 016	—	6 016	—	7 223	—	7 223	—	
		Großniedesheim	729	—	729	—	762	—	762	—	
		Heßheim	1 995	—	1 995	—	2 226	—	2 226	—	
		Heuchelheim b. Frankenthal	806	—	806	—	818	—	818	—	
		Kleinniedesheim	566	—	566	—	545	—	545	—	
		Lambsheim	3 941	—	3 941	—	4 725	—	4 725	—	
		Maxdorf	2 392	—	2 392	—	2 985	—	2 985	—	
	1672	Änderung der Kreisgrenze	65 391	+	17 437	82 828	77 846	+	20 549	98 395	7. 6.1969
3 16 Kreisfreie Stadt Neustadt an der Weinstraße	1673	E der Gem. Birkenheide	1 374	—	1 374	—	1 692	—	1 692	—	7 6.1969
		Rödersheim	1 531	—	1 531	—	1 755	—	1 755	—	
	1674	Änderung der Kreisgrenze	82 828	+	2 905	85 733	98 395	+	3 447	101 842	7. 6.1969

2. Systematisches Verzeichnis der Namens- und Grenzänderungen von Gemeinden

Kreisfreie Stadt, Landkreis	Nr.	Art der Änderung und betroffene Gemeinden	Wohnbevölkerung am						Wirkungs- datum			
			13.9.1950			6.6.1961						
			vor der Änderung	Zu- (+) bzw. Ab- nahme (-)	nach der Änderung	vor der Änderung	Zu- (+) bzw. Ab- nahme (-)	nach der Änderung				
1	2	3	4	5	6	7	8	9	10			
07 Rheinland - Pfalz												
Dritter Teil												
3 Reg. - Bez. Rheinhessen - Pfalz												
3 38 Landkreis Ludwigshafen	1675	Z	der Gem. Alsheim - Gronau	470	—	470	—	531	—	531	—	7. 6.1969
			Rodersheim	1 531	—	1 531	—	1 755	—	1 755	—	
			zu Rodersheim	—	+	2 001	2 001	—	+	2 286	2 286	
	1676	T	von Fußgönheim	2 860	—	1 350	1 510	3 160	—	1 424	1 736	7. 6.1969
			nach Maxdorf	2 392	+	1 350	3 742	2 985	+	1 424	4 409	
	1677	Z	der Gem. Dannstadt	2 223	—	2 223	—	2 644	—	2 644	—	7. 6.1969
			Schauernheim	810	—	810	—	966	—	966	—	
			zu Dannstadt - Schauernheim	—	+	3 033	3 033	—	+	3 610	3 610	
	1678	Z	der Gem. Bohl	3 268	—	3 268	—	3 538	—	3 538	—	7. 6.1969
			Iggelheim	4 097	—	4 097	—	4 752	—	4 752	—	
			zu Bohl - Iggelheim	—	+	7 365	7 365	—	+	8 290	8 290	
	1679	Z	der Gem. Assenheim	678	—	678	—	826	—	826	—	7. 6.1969
			Hochdorf	1 038	—	1 038	—	1 186	—	1 186	—	
			zu Hochdorf - Assenheim	—	+	1 716	1 716	—	+	2 012	2 012	
	1680	Z	der Gem. Berghausen	2 021	—	2 021	—	2 269	—	2 269	—	7. 6.1969
			Heiligenstein	1 788	—	1 788	—	2 077	—	2 077	—	
			Mecktersheim	1 731	—	1 731	—	1 923	—	1 923	—	
			zu Romerberg	—	+	5 540	5 540	—	+	6 269	6 269	
	1681	NA	Rodersheim									1 10 1969
			in Rodersheim - Gronau									
3 39 Landkreis Mainz - Bingen	1682	N	des Ldkr. Mainz - Bingen	—	+	112 637	112 637	—	+	118 846	118 846	
	1683	E	der Gemeinden aus Ldkr. Bingen ohne 8 in Ldkr. Bad Kreuznach umgegliederte Gemeinden	60 362	—	60 362	—	66 206	—	66 206	—	7. 6.1969
	1684	E	der Gemeinden aus Ldkr. Mainz ohne 6 in Mainz, Stadt umgegliederte Gemeinden	52 275	—	52 275	—	52 640	—	52 640	—	
3 39 Landkreis Mainz - Bingen 1 39 Landkreis Sankt Goar	1685	E	der Gem. Bacharach, Stadt	2 141	—	—	2 141	1 983	—	—	1 983	7. 6.1969
			Breitscheid	192	—	—	192	184	—	—	184	
			Manubach	535	—	—	535	462	—	—	462	
			Niederheimbach	1 229	—	—	1 229	1 131	—	—	1 131	
			Oberdiebach	964	—	—	964	918	—	—	918	
			Oberheimbach	672	—	—	672	653	—	—	653	
			Trechttingshausen	1 000	—	—	1 000	985	—	—	985	
			Steeg	950	—	—	950	870	—	—	870	
	1686		Änderung der Kreisgrenze	112 637	+	7 683	120 320	118 846	+	7 186	126 032	7. 6.1969
	1687	E	der Gem. Bingerbrück	2 529	—	2 529	—	3 573	—	3 573	—	7. 6.1969
			in Bingen, Stadt	17 579	+	2 529	20 108	20 210	+	3 573	23 783	
	1688	E	der Gem. Steeg	950	—	950	—	870	—	870	—	7. 6.1969
			in Bacharach, Stadt	2 141	+	950	3 091	1 983	+	870	2 853	
	1689	Z	der Gem. Stackeden	1 248	—	1 248	—	1 172	—	1 172	—	7. 6.1969
			Elsheim	995	—	95	—	965	—	965	—	
			zu Stackeden - Elsheim	—	+	2 243	2 243	—	+	2 137	2 137	
1 36 Landkreis Bad Kreuznach	1690	E	der Gem. Bingerbrück	2 529	—	—	2 529	3 573	—	—	3 573	7. 6.1969
			Munster - Sarmshiem	2 359	—	—	2 359	2 644	—	—	2 644	
			Waldalgesheim	1 828	—	—	1 828	1 837	—	—	1 837	
			Weiler b. Bingerbrück	1 878	—	—	1 878	1 933	—	—	1 933	
	1691		Änderung der Kreisgrenze	120 320	+	8 594	128 914	126 032	+	9 987	136 019	7. 6.1969
3 40 Landkreis Pirmasens	1692	Z	der Gem. Bruchweiler - Barenbach	1 116	—	1 116	—	1 413	—	1 413	—	7. 6.1969
			Bundenthal	914	—	914	—	1 067	—	1 067	—	
			zu Wieslautern	—	+	2 030	2 030	—	+	2 480	2 480	
	1693	Z	der Gem. Harsberg	313	—	313	—	315	—	315	—	7. 6.1969
			Weselberg	548	—	548	—	539	—	539	—	
			Zieselberg	447	—	447	—	488	—	488	—	
			zu Weselberg	—	+	1 308	1 308	—	+	1 342	1 342	
	1694	Z	der Gem. Burgalben	1 521	—	1 521	—	1 734	—	1 734	—	7. 6.1969
			Waldfischbach	3 602	—	3 602	—	4 292	—	4 292	—	
			zu Waldfischbach - Burgalben	—	+	5 123	5 123	—	+	6 026	6 026	
	1695	Z	der Gem. Thaleischweiler	2 475	—	2 475	—	2 769	—	2 769	—	7. 6.1969
			Thalfroschen	955	—	955	—	1 009	—	1 009	—	
			zu Thaleischweiler - Froschen	—	+	3 430	3 430	—	+	3 778	3 778	
	1696	U	der Gem. Hohmühlbach	588	—	588	—	700	—	700	—	7. 6.1969
3 41 Landkreis Zweibrücken			in Ldkr. Zweibrücken									
	1697		Änderung der Kreisgrenze	66 194	—	588	65 606	76 536	—	700	75 836	7. 6.1969
3 40 Landkreis Pirmasens 3 17 Kreisfreie Stadt Pirmasens	1698	U	von 4 Gemeinden	4 093	—	4 093	—	4 517	—	4 517	—	7. 6.1969
			in Pirmasens, Stadt									
	1699		Änderung der Kreisgrenze	65 606	—	4 093	61 513	75 836	—	4 517	71 319	7. 6.1969
5 31 Landkreis Bergzabern	1700	E	der Gem. Darstein	182	—	—	182	180	—	—	180	7. 6.1969
			Dimbach	177	—	—	177	177	—	—	177	
			Lug	395	—	—	395	494	—	—	494	
			Schwanheim	595	—	—	595	644	—	—	644	
			Spirkelbach	537	—	—	537	617	—	—	617	
			Wilgartswiesen	1 334	—	—	1 334	1 466	—	—	1 466	
	1701		Änderung der Kreisgrenze	61 513	+	3 220	64 733	71 319	+	3 578	74 897	7. 6.1969

2. Systematisches Verzeichnis der Namens- und Grenzänderungen von Gemeinden

Kreisfreie Stadt, Landkreis	Nr	Art der Änderung und betroffene Gemeinden	Wohnbevölkerung am						Wirkungs- datum
			13 9 1950			6 6.1961			
			vor der Änderung	Zu- (+) bzw Ab- nahme (-)	nach der Änderung	vor der Änderung	Zu- (+) bzw Ab- nahme (-)	nach der Änderung	
1	2	3	4	5	6	7	8	9	10
07 Rheinland - Pfalz									
Dritter Teil									
3 Reg. - Bez. Rheinhessen - Pfalz									
3 40 Landkreis Pirmasens		Rodalben, Stadt	5 850	+ 235	6 085	6 724	+ 346	7 070	7. 6.1969
3 17 Kreisfreie Stadt Pirmasens	1702	T von Pirmasens, Stadt							
	1703	T von Simten	1 896	- 1 457	439	2 155	- 1 719	436	7. 6.1969
3 17 Kreisfreie Stadt Pirmasens		nach Pirmasens, Stadt							
	1704	NA Simten							7. 6.1969
		in Obersimten							
	1705	Änderung der Kreisgrenze	64 733	- 1 222	63 511	74 897	- 1 373	73 524	7. 6.1969
3 41 Landkreis Zweibrücken	1706	Z der Gem. Niederhausen	152	- 152	-	144	- 144	-	7 6.1969
		Winterbach	285	- 285	-	282	- 282	-	
		zu Winterbach (Pfalz)	-	+ 437	437	-	+ 426	426	
3 40 Landkreis Pirmasens	1707	E der Gem. Höhmühlbach	588	- 588	-	700	- 700	-	7. 6.1969
	1708	Änderung der Kreisgrenze	26 920	+ 588	27 508	29 706	+ 700	30 406	7. 6.1969
	1709	Z der Gem. Hohmühlbach	588	- 588	-	700	- 700	-	7. 6.1969
		Rieschweiler	1 216	- 1 216	-	1 410	- 1 410	-	
		zu Rieschweiler - Muhlbach	-	+ 1 804	1 804	-	+ 2 110	2 110	
	1710	Z der Gem. Contwig	3 574	- 3 574	-	4 064	- 4 064	-	7. 6.1969
		Stambach	801	- 801	-	937	- 937	-	
		zu Contwig	-	+ 4 375	4 375	-	+ 5 001	5 001	
	1711	Z der Gem. Hengstbach	390	- 390	-	463	- 463	-	7. 6.1969
		Mittelbach	862	- 862	-	786	- 786	-	
		zu Mittelbach	-	+ 1 252	1 252	-	+ 1 249	1 249	
3 Reg. - Bez. Rheinhessen - Pfalz	1712	Änderung der Reg. - Bez. - Grenze	1 436 315	+ 4 942	1 441 257	1 690 189	+ 5 409	1 695 598	7. 6.1969
08 Baden - Württemberg									
1 Reg. - Bez. Nordwürttemberg									
1 11 Stadtkreis Heilbronn	1715	T von Heilbronn, Stadt	64 643	-	64 643	89 100	- 9	89 091	1 1.1962
1 38 Landkreis Heilbronn		nach Flein	2 373	-	2 373	2 926	+ 9	2 935	
		Heilbronn, Stadt	64 643	-	64 643	89 091	+ 6	89 097	1 1.1965
1 38 Landkreis Heilbronn	1716	T von Frankenbach	2 911	-	2 911	3 516	- 6	3 510	
		Heilbronn, Stadt	64 643	+ 953	65 596	89 097	+ 1 094	90 191	1. 1.1970
1 38 Landkreis Heilbronn	1717	E der Gem. Klingenberg	953	- 953	-	1 094	- 1 094	-	
1 13 Stadtkreis Ulm		Ulm, Stadt	71 132	+ 4	71 136	92 701	+ 4	92 705	1. 1.1968
1 47 Landkreis Ulm	1718	T von, Einsingen	960	- 4	956	1 450	- 4	1 446	
1 31 Landkreis Aalen	1719	T von Flochberg	788	-	788	813	- 19	794	1. 1.1962
		nach Schloßberg	1 259	-	1 259	1 373	+ 19	1 392	
	1720	V Oberkochen							1. 6.1968
		in Oberkochen, Stadt							
	1721	E der Gem. Waldhausen	1 386	- 1 386	-	1 242	- 1 242	-	1. 1.1970
		in Aalen, Stadt	25 502	+ 1 386	26 888	31 814	+ 1 242	33 056	
	1722	E der Gem. Flochberg	788	- 788	-	794	- 794	-	1. 1.1970
		in Bopfingen, Stadt	3 069	+ 788	3 857	3 762	+ 794	4 556	
1 45 Landkreis Schwabisch Gmund		Pommertsweiler	895	+ 11	906	742	+ 6	748	1. 1.1969
	1723	T von Untergroningen	1 219	- 11	1 208	1 205	- 6	1 199	
	1724	Änderung der Kreisgrenze	125 918	+ 11	125 929	142 126	+ 6	142 132	1. 1.1969
1 32 Landkreis Backnang	1725	F Burgstall							7.12.1964
		in Burgstall an der Murr							
	1726	E der Gem. Hausen an der Rot	658	- 658	-	587	- 587	-	1 1.1970
		in Oberrot	1 880	+ 658	2 538	1 725	+ 587	2 312	
	1727	T von Oberrot	2 538	- 137	2 401	2 312	- 100	2 212	1. 4.1970
		nach Fichtenberg	1 646	+ 137	1 783	1 901	+ 100	2 001	
		Spiegelberg	904	+ 35	939	959	+ 29	988	1. 1.1970
1 38 Landkreis Heilbronn	1728	T von Neulautern	434	- 35	399	390	- 29	361	
	1729	T von Spiegelberg	939	- 15	924	988	- 26	962	1. 1.1970
1 38 Landkreis Heilbronn		nach Neulautern	399	+ 15	414	361	+ 26	387	
	1730	Änderung der Kreisgrenze	76 063	+ 20	76 083	89 362	+ 3	89 365	1. 1.1970
1 33 Landkreis Böblingen	1731	T von Affstatt	665	-	665	706	- 9	697	1. 8.1961
		nach Herrenberg, Stadt	6 292	-	6 292	8 833	+ 9	8 842	
	1732	V Böblingen, Stadt							1. 2.1962
		auf Grund der Baden - Württembergischen Gemeindeordnung zur „Großen Kreis- stadt“ erklärt							
	1733	V Sindelfingen, Stadt							1. 2.1962
		auf Grund der Baden - Württembergischen Gemeindeordnung zur „Großen Kreis- stadt“ erklärt							
	1734	V Leinfelden							26. 4.1965
		in Leinfelden, Stadt							
	1735	E der Gem. Affstatt	665	- 665	-	697	- 697	-	1. 9.1965
		in Herrenberg, Stadt	6 292	+ 665	6 957	8 842	+ 697	9 539	

2. Systematisches Verzeichnis der Namens- und Grenzänderungen von Gemeinden

Kreisfreie Stadt, Landkreis	Nr.	Art der Änderung und betroffene Gemeinden	Wohnbevölkerung am						Wirkungs- datum
			13.9.1950			6.6.1961			
			vor der Änderung	Zu- (+) bzw. Ab- nahme (-)	nach der Änderung	vor der Änderung	Zu- (+) bzw. Ab- nahme (-)	nach der Änderung	
1	2	3	4	5	6	7	8	9	10
08 Baden - Württemberg									
Reg. - Bez. Nordwürttemberg									
1 34 Landkreis Crailsheim	1736	T von Hornberg nach Gagstätt	216 830	- 2 + 2	214 832	176 683	- 5 + 5	171 688	1. 2.1967 22. 9.1964
1 35 Landkreis Esslingen	1737	NA Landkreis Eßlingen in Landkreis Esslingen							16.10.1964
	1738	NA Eßlingen am Neckar, Stadt in Esslingen am Neckar, Stadt							12. 4.1967
	1739	F Ruit in Ruit auf den Fildern							1. 4.1968
	1740	V Wernau (Neckar) in Wernau (Neckar), Stadt							25.10.1965
1 36 Landkreis Goppingen	1741	NA Ditzgenbach, Bad in Bad Ditzgenbach							25.10.1965
	1742	NA Überkingen, Bad in Bad Überkingen							1. 1.1966
	1743	E der Gem. Weiler ob Helfenstein in Geislingen an der Steige, Stadt	364 22 535	- 364 + 364	- 22 899	325 25 844	- 325 + 325	- 26 169	1. 7.1968
1 45 Landkreis Schwabisch Gmund	1744	T Bottlingen von Waldhausen	935 2 169	+ 9 - 9	944 2 160	1 058 2 459	+ 10 - 10	1 068 2 449	1. 7.1968
	1745	Änderung der Kreisgrenze	169 836	+ 9	169 845	201 967	+ 10	201 977	1. 1.1962
1 37 Landkreis Heidenheim	1746	T von Dunstelkingen nach Dischingen	594 1 217	- 55 + 55	539 1 272	479 1 375	- 48 + 48	431 1 423	1. 7.1962
	1747	T von Bolheim nach Heidenheim an der Brenz, Stadt	2 252 40 142	- -	2 252 40 142	2 898 48 790	- 2 + 2	2 896 48 792	1. 1.1962
1 38 Landkreis Heilbronn		Flein	2 373	-	2 373	2 926	+ 9	2 935	1. 1.1962
1 11 Stadtkreis Heilbronn	1748	T von Heilbronn, Stadt	64 643	-	64 643	89 100	- 9	89 091	1. 1.1962
	1749	Änderung der Kreisgrenze	144 073	-	144 073	162 658	+ 9	162 667	1. 1.1962
	1750	T von Friedrichshall, Bad, Stadt nach Neckarsulm, Stadt	7 285 9 319	- -	7 285 9 319	8 582 15 299	- 8 + 8	8 574 15 307	1. 4.1962
		Höchstberg	664	+ 60	724	546	+ 37	583	1. 4.1962
2 36 Landkreis Mosbach	1751	T von Allfeld	1 169	- 60	1 109	1 147	- 37	1 110	1. 4.1962
	1752	Änderung der Kreisgrenze	144 073	+ 60	144 133	162 667	+ 37	162 704	1. 1.1965
1 11 Stadtkreis Heilbronn	1753	T von Frankenbach nach Heilbronn, Stadt	2 911 64 643	- -	2 911 64 643	3 516 89 091	- 6 + 6	3 510 89 097	1. 1.1965
	1754	Änderung der Kreisgrenze	144 133	-	144 133	162 704	- 6	162 698	25.10.1965
	1755	NA Friedrichshall, Bad, Stadt in Bad Friedrichshall, Stadt							25.10.1965
	1756	NA Wimpfen, Bad, Stadt in Bad Wimpfen, Stadt							1. 1.1970
	1757	Z der Gem. Großgartach Schluchtern zu Leingarten	3 632 1 503 -	- 3 632 - 1 503 + 5 135	- -	3 908 1 807 -	- 3 908 - 1 807 + 5 715	- -	1. 1.1970
1 11 Stadtkreis Heilbronn	1758	U der Gem. Klingenberg in Stadtkreis Heilbronn	953 64 643	- 953 + 953	- 65 596	1 094 89 097	- 1 094 + 1 094	- 90 191	1. 1.1970
	1759	Änderung der Kreisgrenze	144 133	- 953	143 180	162 698	- 1 094	161 604	1. 1.1970
1 32 Landkreis Backnang	1760	T von Neulautern nach Spiegelberg	434 904	- 35 + 35	399 939	390 959	- 29 + 29	361 988	1. 1.1970
1 32 Landkreis Backnang	1761	T Neulautern von Spiegelberg	399 939	+ 15 - 15	414 924	361 988	+ 26 - 26	387 962	1. 1.1970
	1762	Änderung der Kreisgrenze	143 180	- 20	143 160	161 604	- 3	161 601	1.10.1963
1 40 Landkreis Leonberg	1763	V Leonberg, Stadt zur „Großen Kreisstadt“ erklärt							26. 4.1966
	1764	V Ditzingen in Ditzingen, Stadt							10. 8.1964
1 41 Landkreis Ludwigsburg	1765	F Benningen in Benningen am Neckar							1. 1.1967
	1766	V Auf Grund der Baden - Württembergischen Gemeindeordnung wird Bietigheim, Stadt zur „Großen Kreisstadt“ erklärt							25.10.1965
1 42 Landkreis Mergentheim	1767	NA Mergentheim, Bad, Stadt in Bad Mergentheim, Stadt							1. 2.1962
1 43 Landkreis Nürtingen	1768	V Nürtingen, Stadt auf Grund der Baden - Württembergischen Gemeindeordnung zur „Großen Kreis- stadt“ erklärt							15.12.1964
	1769	V Wendlingen am Neckar in Wendlingen am Neckar, Stadt							29. 9.1969
1 44 Landkreis Öhringen	1770	NA Obereppach in Grunbühl							

2. Systematisches Verzeichnis der Namens- und Grenzänderungen von Gemeinden

Kreisfreie Stadt, Landkreis	Nr	Art der Änderung und betroffene Gemeinden	Wohnbevölkerung am						Wirkungs- datum
			13.9.1950			6.6.1961			
			vor der Änderung	Zu- (+) bzw. Ab- nahme (-)	nach der Änderung	vor der Änderung	Zu- (+) bzw. Ab- nahme (-)	nach der Änderung	
1	2	3	4	5	6	7	8	9	10
08 Baden - Württemberg									
1 Reg. - Bez. Nordwürttemberg									
1 45 Landkreis Schwabisch Gmünd . . .	1771	T von Straßdorf	2 043	— 11	2 032	2 578	— 12	2 566	1. 4.1968
		nach Schwabisch Gmünd, Stadt	35 968	+ 11	35 979	41 050	+ 12	41 062	
	1772	T von Herlikofen	2 491	— 5	2 486	3 525	— 5	3 520	1. 4.1968
		nach Schwabisch Gmünd, Stadt	35 979	+ 5	35 984	41 062	+ 5	41 067	
1 36 Landkreis Goppingen	1773	T von Waldhausen	2 169	— 9	2 160	2 459	— 10	2 449	1. 7.1968
		nach Bottlingen	935	+ 9	944	1 058	+ 10	1 068	
	1774	Änderung der Kreisgrenze	88 390	— 9	88 381	100 501	— 10	100 491	1. 7.1968
1 31 Landkreis Aalen	1775	T von Untergroningen	1 219	— 11	1 208	1 205	— 6	1 199	1. 1.1969
		nach Pommertsweiler	895	+ 11	906	742	+ 6	748	
	1776	Änderung der Kreisgrenze	88 381	— 11	88 370	100 491	— 6	100 485	1. 1.1969
	1777	E der Gem. Herlikofen	2 486	— 2 486	—	3 520	— 3 520	—	1. 1.1969
		in Schwabisch Gmünd, Stadt	35 984	+ 2 486	38 470	41 067	+ 3 520	44 587	
1 49 Landkreis Waiblingen	1778	T von Pfahlbronn	2 399	— 211	2 188	2 009	— 144	1 865	1. 1.1969
		nach Welzheim, Stadt	4 576	+ 211	4 787	6 458	+ 144	6 602	
	1779	Änderung der Kreisgrenze	88 370	— 211	88 159	100 485	— 144	100 341	1. 1.1969
1 46 Landkreis Schwabisch Hall . . .	1780	T von Sulzdorf	1 395	—	1 395	1 656	— 82	1 574	1. 3.1963
		nach Schwabisch Hall, Stadt	19 266	—	19 266	21 866	+ 82	21 948	
1 47 Landkreis Ulm	1781	T von Seifen	974	— 4	970	882	— 8	874	1. 7.1966
		nach Blaubeuren, Stadt	7 452	+ 4	7 456	7 832	+ 8	7 840	
1 13 Stadtkreis Ulm	1782	T von Einsingen	960	— 4	956	1 450	— 4	1 446	1. 1.1968
		nach Ulm, Stadt	71 132	+ 4	71 136	92 701	+ 4	92 705	
	1783	Z der Gem. Ehrenstein	1 578	— 1 578	—	2 235	— 2 235	—	1. 9.1968
		Klingenstein	1 884	— 1 884	—	2 433	— 2 433	—	
		zu Blaustein	—	+ 3 462	3 462	—	+ 4 668	4 668	
	1784	Änderung der Kreisgrenze	74 827	— 4	74 823	82 926	— 4	82 922	1. 1.1968
1 48 Landkreis Vaihingen	1785	NA Derrdingen							2. 6.1964
		in Oberderrdingen							
	1786	E der Gem. Pinache	509	— 509	—	449	— 449	—	1. 1.1970
		in Wiernsheim	1 213	+ 509	1 722	1 344	+ 449	1 793	
	1787	E der Gem. Schmie	629	— 629	—	608	— 608	—	1. 1.1970
		in Maulbronn, Stadt	2 395	+ 629	3 024	2 933	+ 608	3 541	
1 49 Landkreis Waiblingen	1788	V Waiblingen, Stadt							1. 2.1962
		auf Grund der Baden - Württembergischen Gemeindeordnung zur „Großen Kreis- stadt“ erklärt							
	1789	T von Burg	290	—	290	324	— 2	322	15. 1.1964
		nach Öschelbronn	281	—	281	281	+ 2	283	
	1790	F Weiler							16. 7.1964
		in Weiler/Rems							
	1791	T von Rudersberg	3 179	—	3 179	3 917	— 9	3 908	1. 7.1966
		nach Unterschlechtbach	1 280	—	1 280	1 685	+ 9	1 694	
	1792	V Auf Grund der Baden - Württembergischen Gemeindeordnung wird Schorndorf, Stadt							1. 1.1967
		zu „Großen Kreisstadt“ erklärt							
	1793	NA Unterschlechtbach							16. 2.1967
		in Schlechtbach							
	1794	Z der Gem. Oberurbach	3 197	— 3 197	—	3 796	— 3 796	—	1. 1.1970
		Unterurbach	1 904	— 1 904	—	2 176	— 2 176	—	
		zu Urbach	—	+ 5 101	5 101	—	+ 5 972	5 972	
1 45 Landkreis Schwabisch Gmünd	1795	T Welzheim, Stadt	4 576	+ 211	4 787	6 458	+ 144	6 602	1. 1.1969
		von Pfahlbronn	2 399	— 211	2 188	2 009	— 144	1 865	
	1796	Änderung der Kreisgrenze	141 269	+ 211	141 480	193 688	+ 144	193 832	1. 1.1969
1 Reg. - Bez. Nordwürttemberg . . .	1797	Änderung der Reg. - Bez. - Grenze	2 440 066	+ 60	2 440 126	3 037 778	+ 37	3 037 815	1. 4.1962
2 Reg. - Bez. Nordbaden									
2 14 Stadtkreis Pforzheim		Pforzheim, Stadt	54 143	+ 12	54 155	82 524	+ 8	82 532	1. 1.1963
2 37 Landkreis Pforzheim	1798	T von Buchenbronn	2 848	— 12	2 836	3 239	— 8	3 231	
2 31 Landkreis Bruchsal	1799	V Mingsolsheim							30. 6.1964
		in Mingsolsheim, Bad							
	1800	V Langenbrücken							6. 9.1965
		in Langenbrücken, Bad							
	1801	NA Langenbrücken, Bad							25.10.1965
		in Bad Langenbrücken							
	1802	NA Mingsolsheim, Bad							25.10.1965
		in Bad Mingsolsheim							
	1803	Z der Gem. Ubstadt	1 785	— 1 785	—	2 129	— 2 129	—	1. 4.1970
		Weier	2 258	— 2 258	—	2 561	— 2 561	—	
		zu Ubstadt - Weier	—	+ 4 043	4 043	—	+ 4 690	4 690	

2. Systematisches Verzeichnis der Namens- und Grenzänderungen von Gemeinden

Kreisfreie Stadt, Landkreis	Nr	Art der Änderung und betroffene Gemeinden	Wohnbevölkerung am						Wirkungs- datum		
			13.9.1950			6.6.1961					
			vor der Änderung	Zu- (+) bzw. Ab- nahme (-)	nach der Änderung	vor der Änderung	Zu- (+) bzw. Ab- nahme (-)	nach der Änderung			
1	2	3	4	5	6	7	8	9	10		
08 Baden - Württemberg											
2 Reg. - Bez. Nordbaden											
2 32 Landkreis Buchen	1804	T von Rosenberg	1 037	—	1 037	952	—	2	950	1. 8.1963	
		nach Bronnacker	233	—	233	178	+	2	180		
2 34 Landkreis Karlsruhe	1805	V Ettlingen, Stadt								1. 1.1966	
		zur „Großen Kreisstadt“ erklärt									
		Malsch	6 403	+	14	6 417	7 767	+	8	7 775	1. 1.1969
3 42 Landkreis Rastatt	1806	T von Waldprechtsweiler	791	—	14	777	1 033	—	8	1 025	
	1807	Änderung der Kreisgrenze	141 640	+	14	141 654	166 460	+	8	166 468	1. 1.1969
2 35 Landkreis Mannheim	1808	V Schriesheim								18. 2.1964	
		in Schriesheim, Stadt									
	1809	F Leutershausen								10. 4.1964	
		in Leutershausen an der Bergstraße									
2 36 Landkreis Mosbach	1810	T von Allfeld	1 169	—	60	1 109	1 147	—	37	1 110	1. 4. 1962
1 38 Landkreis Heilbronn		nach Höchstberg	664	+	60	724	546	+	37	583	
	1811	Änderung der Kreisgrenze	61 764	—	60	61 704	64 467	—	37	64 430	1. 4.1962
2 37 Landkreis Pforzheim	1812	T von Buchenbronn	2 848	—	12	2 836	3 239	—	8	3 231	1. 1.1963
2 14 Stadtkreis Pforzheim		nach Pforzheim, Stadt	54 143	+	12	54 155	82 524	+	8	82 532	
	1813	Änderung der Kreisgrenze	55 942	—	12	55 930	63 088	—	8	63 080	1. 1.1963
	1814	F Eutingen								3.10.1966	
		in Eutingen an der Enz									
2 38 Landkreis Sinsheim	1815	NA Rappenaу, Bad								25.10.1965	
		in Bad Rappenaу									
	1816	E der Gem. Flinsbach	597	—	597	—	444	—	444	—	1. 1.1970
		in Helmstadt	1 768	+	597	2 365	1 666	+	444	2 110	
2 Reg. - Bez. Nordbaden	1817	Änderung der Reg. - Bez. - Grenze	1 467 782	—	60	1 467 722	1 697 018	—	37	1 696 981	1. 4.1962
	1818	Änderung der Reg. - Bez. - Grenze	1 467 722	+	14	1 467 736	1 696 981	+	8	1 696 989	1. 1.1969
3 Reg. - Bez. Südbaden											
3 12 Stadtkreis Freiburg im Breisgau	1819	T von Freiburg im Breisgau, Stadt	109 717	—	15	109 702	145 016	—	16	145 000	1. 1.1966
3 34 Landkreis Freiburg		nach Lehen	646	+	15	661	1 400	+	16	1 416	
		Freiburg im Breisgau, Stadt	109 702	—		109 702	145 000	+	27	145 027	1. 1.1966
3 34 Landkreis Freiburg	1820	T von Lehen	661	—		661	1 416	—	27	1 389	
3 32 Landkreis Donaueschingen	1821	NA Kirchen und Hausen								14.11.1961	
		in Kirchen - Hausen									
	1822	E der Gem. Sumpfohren	243	—	243	—	234	—	234	—	1. 4.1970
		in Hufingen, Stadt	2 434	+	243	2 677	3 207	+	234	3 441	
3 33 Landkreis Emmendingen	1823	F Gutach								27. 6.1961	
		in Gutach im Breisgau									
	1824	N der Gem. Oberprechtal	—	+	873	873	—	+	807	807	1. 1.1964
		aus T von Prechtal	2 118	—	873	1 245	2 117	—	807	1 310	
	1825	T von Kollmarsreute	799	—	42	757	879	—	53	826	1. 1.1964
		nach Emmendingen, Stadt	10 317	+	42	10 359	13 203	+	53	13 256	
	1826	Z der Gem. Altsimonswald	864	—	864	—	902	—	902	—	1. 4.1970
		Haslachsmonswald	293	—	293	—	297	—	297	—	
		Untersimonswald	671	—	671	—	653	—	653	—	
		zu Simonswald	—	+	1 828	1 828	—	+	1 852	1 852	
3 34 Landkreis Freiburg	1827	F Breisach, Stadt								27. 6.1961	
		in Breisach am Rhein, Stadt									
		Zastler	248	+	2	250	262	+	4	266	1. 7.1964
3 40 Landkreis Hochschwarzwald	1828	T von Feldberg (Schwarzwald)	582	—	2	580	603	—	4	599	
	1829	Änderung der Kreisgrenze	64 425	+	2	64 427	76 886	+	4	76 890	1. 7.1964
3 12 Stadtkreis Freiburg im Breisgau		Lehen	646	+	15	661	1 400	+	16	1 416	1. 1.1966
3 12 Stadtkreis Freiburg im Breisgau	1830	T von Freiburg im Breisgau, Stadt	109 717	—	15	109 702	145 016	—	16	145 000	
	1831	T von Lehen	661	—		661	1 416	—	27	1 389	1. 1.1966
		nach Freiburg im Breisgau, Stadt	109 702	—		109 702	145 000	+	27	145 027	
	1832	Änderung der Kreisgrenze	64 427	+	15	64 442	76 890	—	11	76 879	1. 1.1966
	1833	Z der Gem. Fohrental	381	—	381	—	374	—	374	—	1. 1.1970
		Oberglottertall	530	—	530	—	597	—	597	—	
		Ohrensbach	400	—	400	—	459	—	459	—	
		Unterglottertall	837	—	837	—	884	—	884	—	
		zu Glottertall	—	+	2 148	2 148	—	+	2 314	2 314	
3 40 Landkreis Hochschwarzwald	1834	F Bonndorf, Stadt								19. 2.1963	
		in Bonndorf im Schwarzwald, Stadt									
	1835	F Neustadt, Stadt								19. 2.1963	
		in Neustadt im Schwarzwald, Stadt									
	1836	T von Feldberg (Schwarzwald)	582	—	2	580	603	—	4	599	1. 7.1964
3 34 Landkreis Freiburg		nach Zastler	248	+	2	250	262	+	4	266	
	1837	Änderung der Kreisgrenze	39 703	—	2	39 701	42 001	—	4	41 997	1. 7.1964
	1838	E der Gem. Seppenhofen	375	—	375	—	373	—	373	—	1. 1.1970
		in Löffingen, Stadt	1 666	+	375	2 041	1 939	+	373	2 312	

2. Systematisches Verzeichnis der Namens- und Grenzänderungen von Gemeinden

Kreisfreie Stadt, Landkreis	Nr	Art der Änderung und betroffene Gemeinden	Wohnbevölkerung am						Wirkungs- datum
			13.9 1950			6.6.1961			
			vor der Änderung	Zu- (+) bzw. Ab- nahme (-)	nach der Änderung	vor der Änderung	Zu- (+) bzw. Ab- nahme (-)	nach der Änderung	
1	2	3	4	5	6	7	8	9	10
08 Baden - Württemberg									
3 Reg. - Bez. Sudbaden									
3 36 Landkreis Konstanz	1839	NA Busingen (Oberrhein) in Busingen am Hochrhein							6.12.1961
	1840	F Wiechs in Wiechs am Randen							27. 6.1963
	1841	F Ehingen in Ehingen im Hegau							15.10.1963
	1842	T von Überlingen am Ried nach Singen (Hohentwiel), Stadt	560 21 766	- 1 +	559 21 767	678 33 267	- 1 +	677 33 268	1. 4.1967
4 46 Landkreis Tuttlingen	1843	T Singen (Hohentwiel), Stadt von Tuttlingen, Stadt	21 767 21 271	+ 11 -	21 778 21 260	33 268 24 874	+ 12 -	33 280 24 862	5. 4.1967
	1844	Änderung der Kreisgrenze	123 210	+ 11	123 221	158 337	+ 12	158 349	5. 4.1967
	1845	T von Wiechs am Randen nach der Schweiz	365	- 12	353	357	- 14	343	20. 7.1967
	1846	Änderung der Kreisgrenze	123 221	- 12	123 209	158 349	- 14	158 335	20. 7.1967
	1847	E der Gem. Duchtlingen in Hilzingen	399 1 587	- 399 +	- 1 986	344 1 982	- 344 +	- 2 326	1. 1.1970
4 46 Landkreis Tuttlingen	1848	T Singen (Hohentwiel), Stadt von Tuttlingen, Stadt	21 778 21 260	+ 36 -	21 814 21 224	33 280 24 862	+ 52 -	33 332 24 810	1. 1.1969
	1849	Änderung der Kreisgrenze	123 209	+ 36	123 245	158 335	+ 52	158 387	1. 1.1969
3 38 Landkreis Lorrach	1850	F Hausen in Hausen im Wiesental							5. 9.1963
3 39 Landkreis Müllheim	1851	F Staufen, Stadt in Staufen im Breisgau, Stadt							4. 3.1965
	1852	NA Krozingen, Bad in Bad Krozingen							25.10.1965
	1853	V Bellingen in Bad Bellingen							14.10.1969
	1854	E der Gem. Vogtsheim in Müllheim, Stadt	361 5 112	- 361 +	- 5 473	379 6 476	- 379 +	- 6 855	1. 1.1970
3 41 Landkreis Offenburg	1855	NA Griesbach, Bad in Bad Griesbach							25.10.1965
	1856	NA Peterstal (Renchtal), Bad in Bad Peterstal (Renchtal)							25.10.1965
3 42 Landkreis Rastatt	1857	E der Gem. Rotenfels in Gaggenau, Stadt	2 738 7 526	- 2 738 +	- 10 264	3 523 12 537	- 3 523 +	- 16 060	1. 1.1970
	1858	E der Gem. Selbach in Gaggenau, Stadt	850 10 264	- 850 +	- 11 114	1 051 16 060	- 1 051 +	- 17 111	1. 4.1970
	1859	Z der Gem. Hilpertsau Obertsrot zu Obertsrot	988 1 157 -	- 988 - 1 157 +	- - 2 145	1 076 1 438 -	- 1 076 - 1 438 +	- - 2 514	1. 4.1970
2 34 Landkreis Karlsruhe	1860	T von Waldprechtsweiler nach Malsch	791 6 403	- 14 +	777 6 417	1 033 7 767	- 8 +	1 025 7 775	1. 1.1969
	1861	Änderung der Kreisgrenze	93 041	- 14	93 027	119 139	- 8	119 131	1. 1.1969
3 43 Landkreis Säckingen	1862	F Rheinfelden, Stadt in Rheinfelden (Baden), Stadt							7. 5.1963
3 44 Landkreis Stockach	1863	F Reute in Reute im Hegau							8. 1.1963
3 45 Landkreis Überlingen	1864	F Hagnau in Hagnau am Bodensee							23. 3.1964
4 39 Landkreis Ravensburg	1865	U der Gem. Adelsreute in Ldkr. Ravensburg	176	-	176	151	-	151	1. 1.1969
4 43 Landkreis Sigmaringen	1866	U der Gem. Wangen in Ldkr. Sigmaringen	176	-	176	156	-	156	1. 1.1969
	1867	Änderung der Kreisgrenze	51 107	- 352	50 755	58 812	- 307	58 505	1. 1.1969
4 43 Landkreis Sigmaringen	1868	E der Gem. Gaisweiler	114	-	114	104	-	104	1. 1.1969
	1869	Änderung der Kreisgrenze	50 755	+ 114	50 869	58 505	+ 104	58 609	1. 1.1969
4 43 Landkreis Sigmaringen	1870	T Herdwangen von Selgetsweiler	824 108	+ 11 -	835 97	766 125	+ 16 -	782 109	1. 1.1969
	1871	Änderung der Kreisgrenze	50 869	+ 11	50 880	58 609	+ 16	58 625	1. 1.1969
4 43 Landkreis Sigmaringen	1872	T von Burgweiler nach Ostrach	782 1 330	- 41 +	741 1 371	744 1 471	- 30 +	714 1 501	1. 1.1969
	1873	Änderung der Kreisgrenze	50 880	- 41	50 839	58 625	- 30	58 595	1. 1.1969
3 46 Landkreis Villingen	1874	F Sankt Georgen, Stadt in Sankt Georgen im Schwarzwald, Stadt							22.10.1962
	1875	F Triberg, Stadt in Triberg im Schwarzwald, Stadt							20. 6.1963
	1876	T von Peterzell nach Sankt Georgen im Schwarzwald, Stadt	681 6 687	- 5 +	676 6 692	891 10 954	- 7 +	884 10 961	1. 7.1964
	1877	NA Durrheim, Bad in Bad Durrheim							25.10.1965

2. Systematisches Verzeichnis der Namens- und Grenzänderungen von Gemeinden

Kreisfreie Stadt, Landkreis	Nr	Art der Änderung und betroffene Gemeinden	Wohnbevölkerung am						Wirkungs- datum
			13.9.1950			6.6.1961			
			vor der Änderung	Zu- (+) bzw. Ab- nahme (-)	nach der Änderung	vor der Änderung	Zu- (+) bzw. Ab- nahme (-)	nach der Änderung	
1	2	3	4	5	6	7	8	9	10
08 Baden - Württemberg									
3 Reg. - Bez. Sudbaden									
3 47 Landkreis Waldshut	1878	NA Tiengen (Oberrhein), Stadt in Tiengen/Hochrhein, Stadt							2. 9.1964
3 48 Landkreis Wolfach	1879	F Haslach, Stadt in Haslach im Kinzigtal, Stadt							22.11.1962
	1880	NA Rippoldsau, Bad in Bad Rippoldsau							25.10.1965
3 Reg. - Bez. Sudbaden	1881	Änderung der Reg. - Bez. - Grenze	1 338 664	+ 11	1 338 675	1 626 161	+ 12	1 626 173	5. 4.1967
	1882	Änderung der Reg. - Bez. - Grenze	1 338 675	- 12	1 338 663	1 626 173	- 14	1 626 159	20. 7.1967
	1883	Änderung der Reg. - Bez. - Grenze	1 338 663	- 246	1 338 417	1 626 159	- 173	1 625 986	1. 1.1969
4 Reg. - Bez. Südwürttemberg - Hohenzollern									
4 32 Landkreis Biberach	1884	V Biberach an der Riß, Stadt auf Grund der Baden - Württembergischen Gemeindeordnung zur „Großen Kreis- stadt“ erklärt							1. 2.1962
	1885	V Schussenried, Stadt in Bad Schussenried, Stadt							26. 4.1966
4 33 Landkreis Calw	1886	NA Liebenzell, Bad, Stadt in Bad Liebenzell, Stadt							25.10.1965
	1887	NA Teinach, Bad in Bad Teinach							25.10.1965
	1888	F Sulz in Sulz am Eck							10. 8.1966
4 36 Landkreis Hechingen	1889	NA Imnau, Bad in Bad Imnau							25.10.1965
4 41 Landkreis Rottweil	1890	U der Gem. Wilflingen in Ldkr. Rottweil	659	-	659	681	-	681	1. 1.1969
	1891	Änderung der Kreisgrenze	43 930	- 659	43 271	50 777	- 681	50 096	1. 1.1969
4 39 Landkreis Ravensburg	1892	NA Waldsee, Bad, Stadt in Bad Waldsee, Stadt							25.10.1965
	1893	T von Waldburg Bodnegg nach Amtzell	1 390 2 198 2 020	- 14 - 16 + 30	1 376 2 182 2 050	1 407 2 031 2 146	- 12 - 17 + 29	1 395 2 014 2 175	1. 1.1969
4 47 Landkreis Wangen	1894	T von Amtzell	1 376 2 050	+ 13 - 13	1 389 2 037	1 395 2 175	+ 15 - 15	1 410 2 160	1. 1.1969
3 45 Landkreis Überlingen	1895	Änderung der Kreisgrenze	90 924	- 17	90 907	104 553	- 14	104 539	1. 1.1969
	1896	E der Gem. Adelsreute	176	-	176	151	-	151	1. 1.1969
	1897	Änderung der Kreisgrenze	90 907	+ 176	91 083	104 539	+ 151	104 690	1. 1.1969
4 40 Landkreis Reutlingen	1898	T von Pfullingen nach Reutlingen, Stadt	11 353 45 735	- 4 + 4	11 349 45 739	13 598 67 407	- 5 + 5	13 593 67 412	1. 1.1969
4 41 Landkreis Rottweil	1899	T von Rottweil, Stadt nach Zimmern ob Rottweil	15 140 1 378	- 15 + 15	15 125 1 393	17 885 1 794	- 9 + 9	17 876 1 803	1. 1.1963
	1900	E der Gem. Bach und Altenberg in Rotenberg	243 922	- 243 + 243	- 1 165	268 945	- 268 + 268	- 1 213	1. 1.1969
	1901	E der Gem. Muhlhausen in Schwenningen am Neckar, Stadt	435 23 440	- 435 + 435	- 23 875	489 31 743	- 489 + 489	- 32 232	1. 1.1970
4 36 Landkreis Hechingen	1902	E der Gem. Wilflingen	659	-	659	681	-	681	1. 1.1969
	1903	Änderung der Kreisgrenze	103 553	+ 659	104 212	123 496	+ 681	124 177	1. 1.1969
4 42 Landkreis Saulgau	1904	V Buchau, Stadt in Buchau, Bad, Stadt							24. 9.1963
	1905	NA Buchau, Bad, Stadt in Bad Buchau, Stadt							25.10.1965
	1906	Z der Gem. Geigelbach Musbach zu Musbach	499 158 -	- 499 - 158 + 657	- - 657	429 152 -	- 429 - 152 + 581	- - 581	1. 1.1967
	1907	E der Gem. Huttenreute in Hoßkirch	236 409	- 236 + 236	- 645	164 359	- 164 + 164	- 523	1. 1.1970
	1908	E der Gem. Beizkofen in Hohentengen	528 588	- 528 + 528	- 1 116	641 659	- 641 + 641	- 1 300	1. 1.1970
4 43 Landkreis Sigmaringen	1909	E Durmentingen der Gem. Burgau	1 100 28	+ 28 - 28	1 128 -	1 247 29	+ 29 - 29	1 276 -	1. 1.1969
4 43 Landkreis Sigmaringen	1910	T Emerfeld von Langenenslingen	149 824	+ 4 - 4	153 820	150 905	+ 7 - 7	157 898	1. 1.1969
	1911	Änderung der Kreisgrenze	61 361	+ 32	61 393	65 863	+ 36	65 899	1. 1.1969

2. Systematisches Verzeichnis der Namens- und Grenzänderungen von Gemeinden

Kreisfreie Stadt, Landkreis	Nr	Art der Änderung und betroffene Gemeinden	Wohnbevölkerung am						Wirkungs- datum
			13.9.1950			6.6.1961			
			vor der Änderung	Zu- (+) bzw. Ab- nahme (-)	nach der Änderung	vor der Änderung	Zu- (+) bzw. Ab- nahme (-)	nach der Änderung	
1	2	3	4	5	6	7	8	9	10

08 Baden - Württemberg										
4 Reg. - Bez. Sudwürttemberg - Hohenzollern										
4 43 Landkreis Sigmaringen	1912	NA	Mottschies in Mottschieß						10. 8.1965	
3 45 Landkreis Überlingen	1913	E	der Gem. Wangen	176	—	176	156	—	156	1. 1.1969
	1914		Änderung der Kreisgrenze	42 109	+ 176	42 285	48 336	+ 156	48 492	1. 1.1969
3 45 Landkreis Überlingen	1915	U	der Gem. Gaisweiler in Ldkr. Überlingen	114	—	114	104	—	104	1. 1.1969
	1916		Änderung der Kreisgrenze	42 285	— 114	42 171	48 492	— 104	48 388	1. 1.1969
4 47 Landkreis Wangen	1917	U	der Gem. Achberg in Ldkr. Wangen	874	—	874	743	—	743	1. 1.1969
	1918		Änderung der Kreisgrenze	42 171	— 874	41 297	48 388	— 743	47 645	1. 1.1969
4 43 Landkreis Sigmaringen	1919	T	von Selgetswiler	108	— 11	97	125	— 16	109	1. 1.1969
3 45 Landkreis Überlingen			nach Herdwangen	824	+ 11	835	766	+ 16	782	
	1920		Änderung der Kreisgrenze	41 297	— 11	41 286	47 645	— 16	47 629	1. 1.1969
			Ostrach	1 330	+ 41	1 371	1 471	+ 30	1 501	1. 1.1969
3 45 Landkreis Überlingen	1921	T	von Burgweiler	782	— 41	741	744	— 30	714	
	1922		Änderung der Kreisgrenze	41 286	+ 41	41 327	47 629	+ 30	47 659	1. 1.1969
	1923	U	der Gem. Burgau in Durmentingen	28	— 28	—	29	— 29	—	1. 1.1969
4 42 Landkreis Saulgau				1 100	+ 28	1 128	1 247	+ 29	1 276	
	1924	T	von Langenenslingen nach Emerfeld	824	— 4	820	905	— 7	898	1. 1.1969
4 42 Landkreis Saulgau				149	+ 4	153	150	+ 7	157	
	1925		Änderung der Kreisgrenze	41 327	— 32	41 295	47 659	— 36	47 623	1. 1.1969
4 45 Landkreis Tübingen	1926	F	Rottenburg, Stadt in Rottenburg am Neckar, Stadt							10. 6.1964
	1927	NA	Niedernau, Bad in Bad Niedernau							25.10.1965
4 46 Landkreis Tuttlingen	1928	F	Stetten in Stetten an der Donau							27. 1.1962
	1929	T	von Tuttlingen, Stadt nach Singen (Hohentwiel), Stadt	21 271	— 11	21 260	24 874	— 12	24 862	5. 4.1967
3 36 Landkreis Konstanz				21 767	+ 11	21 778	33 268	+ 12	33 280	
	1930		Änderung der Kreisgrenze	64 526	— 11	64 515	77 987	— 12	77 975	5. 4.1967
	1931	T	von Tuttlingen, Stadt nach Singen (Hohentwiel), Stadt	21 260	— 36	21 224	24 862	— 52	24 810	1. 1.1969
3 36 Landkreis Konstanz				21 778	+ 36	21 814	33 280	+ 52	33 332	
	1932		Änderung der Kreisgrenze	64 515	— 36	64 479	77 975	— 52	77 923	1. 1.1969
4 47 Landkreis Wangen	1933	NA	Wurzach, Bad, Stadt in Bad Wurzach, Stadt							25.10.1965
			Amtzell	2 020	+ 30	2 050	2 146	+ 29	2 175	1. 1.1969
4 39 Landkreis Ravensburg	1934	T	von Waldburg Bodnegg	1 390	— 14	1 376	1 407	— 12	1 395	
				2 198	— 16	2 182	2 031	— 17	2 014	
	1935	T	von Amtzell nach Waldburg	2 050	— 13	2 037	2 175	— 15	2 160	1. 1.1969
4 39 Landkreis Ravensburg				1 376	+ 13	1 389	1 395	+ 15	1 410	
	1936		Änderung der Kreisgrenze	64 740	+ 17	64 757	70 694	+ 14	70 708	1. 1.1969
4 43 Landkreis Sigmaringen	1937	E	der Gem. Achberg	874	—	874	743	—	743	1. 1.1969
	1938		Änderung der Kreisgrenze	64 757	+ 874	65 631	70 708	+ 743	71 451	1. 1.1969
4 Reg. - Bez. Sudwürttemberg - Hohenzollern	1939		Änderung der Reg. - Bez. - Grenze	1 183 713	— 11	1 183 702	1 398 197	— 12	1 398 185	5. 4.1967
4 Reg. - Bez. Sudwürttemberg - Hohenzollern	1940		Änderung der Reg. - Bez. - Grenze	1 183 702	+ 232	1 183 934	1 398 185	+ 165	1 398 350	1. 1.1969
08 Land Baden - Württemberg	1941		Änderung der Landesgrenze	6 430 225	— 12	6 430 213	7 759 154	— 14	7 759 140	20. 7.1967

09 Bayern

1 Reg. - Bez. Oberbayern

1 11 Kreisfreie Stadt Bad Reichenhall		Bad Reichenhall, Stadt	13 351	—	13 351	13 147	+ 21	13 168	1. 1.1962
1 35 Landkreis Berchtesgaden	1955	T gemeindefreier Gebiete	987	—	987	934	— 21	913	
1 13 Kreisfreie Stadt Ingolstadt		Ingolstadt, Stadt	40 523	+ 4 687	45 210	53 405	+ 5 904	59 309	1. 1.1962
1 42 Landkreis Ingolstadt	1956	T von Unsernherrn	4 727	— 4 687	40	5 929	— 5 904	25	
		Ingolstadt, Stadt	45 210	—	45 210	59 309	+ 34	59 343	1. 1.1968
1 42 Landkreis Ingolstadt	1957	T von Mailing	1 682	—	1 682	2 426	— 34	2 392	
		Ingolstadt, Stadt	45 210	+ 356	45 566	59 343	+ 330	59 673	1. 7.1969
1 42 Landkreis Ingolstadt	1958	E der Gem. Friedrichshofen	356	— 356	—	330	— 330	—	
1 15 Kreisfreie Stadt München		München, Stadt	830 810	—	830 810	1 085 014	+ 39	1 085 053	1. 4.1959
1 47 Landkreis München	1959	T gemeindefreier Gebiete	127	—	127	64	— 39	25	
1 16 Kreisfreie Stadt Rosenheim		Rosenheim, Stadt	29 913	+ 907	30 820	31 611	+ 1 163	32 774	1. 7.1967
1 49 Landkreis Rosenheim	1960	E der Gem. Happing	907	— 907	—	1 163	— 1 163	—	

2. Systematisches Verzeichnis der Namens- und Grenzänderungen von Gemeinden

Kreisfreie Stadt, Landkreis	Nr.	Art der Änderung und betroffene Gemeinden	Wohnbevölkerung am						Wirkungs- datum	
			13.9.1950			6.6.1961				
			vor der Änderung	Zu- (+) bzw. Ab- nahme (-)	nach der Änderung	vor der Änderung	Zu- (+) bzw. Ab- nahme (-)	nach der Änderung		
1	2	3	4	5	6	7	8	9	10	
09 Bayern										
1 Reg. - Bez. Oberbayern										
1 31 Landkreis Aichach	1961	T von Rehling nach Todtenweis	1 407 687	— —	1 407 687	1 225 720	— +	2 2	1 223 722	1. 1.1969
	1962	E der Gem. Untergriesbach in Aichach, Stadt	144 6 203	— 144 + 144	— 6 347	269 6 520	— 269 + 269	— 6 789	—	1. 1.1970
	1963	E der Gem. Unterschneitbach in Aichach, Stadt	302 6 347	— 302 + 302	— 6 649	350 6 789	— 350 + 350	— 7 139	—	1. 1.1970
1 32 Landkreis Altötting	1964	F Feichten in Feichten a.d.Alz								18. 1.1963
	1965	Z der Gem. Halsbach Oberzeitlarn zu Halsbach	818 557 —	— 818 — 557 + 1 375	— — 1 375	535 375 —	— 535 — 375 + 910	— — 910	—	1. 1.1964
	1966	Z der Gem. Oberpleiskirchen Unterpleiskirchen zu Pleiskirchen	832 594 —	— 832 — 594 + 1 426	— — 1 426	605 453 —	— 605 — 453 + 1 058	— — 1 058	—	1. 1.1966
	1967	Z der Gem. Forstkastl Oberkastl Unterkastl zu Kastl	1 150 661 832 —	— 1 150 — 661 — 832 + 2 643	— — — 2 643	1 042 488 548 —	— 1 042 — 488 — 548 + 2 078	— — — 2 078	—	1. 1.1966
	1968	A der Gem. Eggen T nach Reischach Wald bei Winhoring Winhoring	711 1 455 749 2 603	— 711 + 98 + 342 + 271	— 1 553 1 091 2 874	524 1 330 583 2 790	— 524 + 76 + 255 + 193	— 1 406 838 2 983	—	1. 7.1967
	1969	Z der Gem. Haiming Presing zu Haiming	801 1 238 —	— 801 — 1 238 + 2 039	— — 2 039	763 1 071 —	— 763 — 1 071 + 1 834	— — 1 834	—	1. 1.1969
	1970	T von Guffilham nach Burgkirchen a.d.Alz	1 012 1 700	— 388 + 388	624 2 088	905 3 681	— 332 + 332	573 4 013	—	1. 1.1969
	1971	Z der Gem. Neukirchen a.d.Alz T von Guffilham zu Hirten	739 624 —	— 739 — 624 + 1 363	— — 1 363	565 573 —	— 565 — 573 + 1 138	— — 1 138	—	1. 1.1969
	1972	T von Altötting, Stadt nach Neuötting, Stadt	9 031 5 586	— 6 + 6	9 025 5 592	9 224 5 438	— 8 + 8	9 216 5 446	—	1. 1.1969
	1973	T von Mehring nach Burghausen, Stadt	1 263 10 367	— 23 + 23	1 240 10 390	1 185 13 205	— 95 + 95	1 090 13 300	—	1. 1.1969
	1974	Z der Gem. Endlkirchen Erlbach zu Erlbach	840 911 —	— 840 — 911 + 1 751	— — 1 751	640 687 —	— 640 — 687 + 1 327	— — 1 327	—	1. 1.1970
	1975	E der Gem. Dorfen in Burgkirchen a.d.Alz	542 2 088	— 542 + 542	— 2 630	384 4 013	— 384 + 384	— 4 397	—	1. 1.1970
	1976	E der Gem. Schützing in Haiming Markt, Markt	442 2 039 1 546	— 442 + 110 + 332	— 2 149 1 878	361 1 834 1 549	— 361 + 76 + 285	— 1 910 1 834	—	1. 1.1970
1 33 Landkreis Bad Aibling	1977	V Kolbermoor, Markt in Kolbermoor, Stadt								19. 6.1963
	1978	V Bruckmühl in Bruckmühl, Markt								29. 9.1964
1 49 Landkreis Rosenheim	1979	T Litzldorf von Großholzhausen Änderung der Kreisgrenze	748 1 337 45 107	+ 7 — 7 + 7	755 1 330 45 114	610 1 340 42 605	+ 7 — 7 + 7	617 1 333 42 612	—	1. 1.1965
	1980	Z der Gem. Feinbach Wiechs zu Feinbach - Wiechs	1 200 734 —	— 1 200 — 734 + 1 934	— — 1 934	969 647 —	— 969 — 647 + 1 616	— — 1 616	—	1. 1.1966
1 34 Landkreis Bad Tölz	1981	T von Gaißach nach Bad Tölz, Stadt	1 925 12 815	— —	1 925 12 815	2 028 12 064	— 26 + 26	2 002 12 090	—	1. 7.1962
	1982	T von Jachenau nach Kochel a. See	1 051 4 316	— 5 + 5	1 046 4 321	775 3 873	— 13 + 13	762 3 886	—	1. 1.1969
	1983	E des gemfr. Gebietes Kochel in Kochel a. See	22 4 321	— 22 + 22	— 4 343	— 3 886	— —	— 3 886	—	1. 1.1970
1 35 Landkreis Berchtesgaden	1984	T gemeindefreier Gebiete nach Au	990 1 472	— 3 + 3	987 1 475	934 1 277	— —	934 1 277	—	1. 1.1962
1 11 Kreisfreie Stadt Bad Reichenhall	1985	T gemeindefreier Gebiete nach Bad Reichenhall, Stadt	987 13 351	— —	987 13 351	934 13 147	— 21 + 21	913 13 168	—	1. 1.1962
	1986	Änderung der Kreisgrenze	39 539	—	39 539	37 503	— 21	37 482	—	1. 1.1962
	1987	T gemeindefreier Gebiete nach Königssee Piding	987 1 774 1 566	— 947 + 7 + 940	40 1 781 2 506	913 1 924 2 079	— 819 + 32 + 787	94 1 956 2 866	—	1. 1.1965
	1988	T gemeindefreier Gebiete nach Schneizreuth	40 686	— 7 + 7	33 693	94 619	— —	94 619	—	1. 1.1968

2. Systematisches Verzeichnis der Namens- und Grenzänderungen von Gemeinden

Kreisfreie Stadt, Landkreis	Nr	Art der Änderung und betroffene Gemeinden	Wohnbevölkerung am						Wirkungs- datum	
			13.9.1950			6.6.1961				
			vor der Änderung	Zu- (+) bzw. Ab- nahme (-)	nach der Änderung	vor der Änderung	Zu- (+) bzw. Ab- nahme (-)	nach der Änderung		
1	2	3	4	5	6	7	8	9	10	
09 Bayern										
1 Reg.-Bez. Oberbayern										
1 35 Landkreis Berchtesgaden	1989	Z	der Gem. Landschellenberg	866	— 866	—	686	— 686	—	1 10 1969
			Marktschellenberg, Markt	687	— 687	—	549	— 549	—	
			Scheffau	507	— 507	—	419	— 419	—	
			zu Marktschellenberg, Markt	—	+ 2 060	2 060	—	+ 1 654	1 654	
1 36 Landkreis Dachau	1990	T	von Bergkirchen	568	— 25	543	514	— 17	497	1. 1.1969
1 40 Landkreis Furstenfeldbruck			nach Geiselbullach	1 053	+ 25	1 078	1 386	+ 17	1 403	
	1991		Änderung der Kreisgrenze	60 478	— 25	60 453	68 644	— 17	68 627	1. 1.1969
1 37 Landkreis Ebersberg	1992	NA	Oelkofen							19.10.1963
			in Elkofen							
1 38 Landkreis Erding	1993	Z	der Gem. Niederneuching	485	— 485	—	448	— 448	—	1. 1.1970
			Oberneuching	765	— 765	—	697	— 697	—	
			zu Neuching	—	+ 1 250	1 250	—	+ 1 145	1 145	
1 39 Landkreis Freising	1994	T	von Schweinersdorf	731	— 4	727	632	— 2	630	1. 1.1964
			nach Wang	595	+ 4	599	457	+ 2	459	
	1995	F	Moosburg, Stadt							26. 7.1965
			in Moosburg a.d. Isar, Stadt							
1 40 Landkreis Furstenfeldbruck	1996	NA	Ueberacker							6. 8. 1962
			in Ueberacker							
	1997	T	gemeindefreier Gebiete	89	— 89	—	—	—	—	Berichtigung
			nach Hattenhofen	760	—	760	837	—	837	
			Horbach	280	+ 89	369	282	—	282	
			Geiselbullach	1 053	+ 25	1 078	1 386	+ 17	1 403	1. 1.1969
1 36 Landkreis Dachau	1998	T	von Bergkirchen	568	— 25	543	514	— 17	497	
	1999		Änderung der Kreisgrenze	69 455	+ 25	69 480	85 552	+ 17	85 569	1. 1.1969
1 42 Landkreis Ingolstadt	2000	E	der Gem. Unsernherrn	4 727	— 4 727	—	5 929	— 5 929	—	1. 1.1962
			in Brunnenreuth	669	—	669	742	—	742	
			Hagau	244	+ 40	284	201	+ 25	226	
			Manching	3 049	—	3 049	4 056	—	4 056	
			Niederstimm	198	—	198	252	—	252	
1 13 Kreisfreie Stadt Ingolstadt			Ingolstadt, Stadt	40 523	+ 4 687	45 210	53 405	+ 5 904	59 309	
	2001		Änderung der Kreisgrenze	44 715	— 4 687	40 028	49 257	— 5 904	43 353	1. 1.1962
	2002	T	von Dünzlau	264	— 4	260	198	— 17	181	1. 1.1967
			nach Friedrichshofen	352	+ 4	356	313	+ 17	330	
1 13 Kreisfreie Stadt Ingolstadt	2003	T	von Mailing	1 682	—	1 682	2 426	— 34	2 392	1. 1.1968
			nach Ingolstadt, Stadt	45 210	—	45 210	59 309	+ 34	59 343	
	2004		Änderung der Kreisgrenze	40 028	—	40 028	43 347	— 34	43 313	1. 1.1968
	2005	T	von Etting	1 052	— 12	1 040	1 181	— 7	1 174	1. 1.1970
			nach Gaimersheim, Markt	3 033	+ 12	3 045	3 780	+ 7	3 787	
1 13 Kreisfreie Stadt Ingolstadt	2006	U	der Gem. Friedrichshofen	356	— 356	—	330	— 330	—	1. 7.1969
			in Ingolstadt, Stadt							
	2007		Änderung der Kreisgrenze	40 028	— 356	39 672	43 313	— 330	42 983	1. 7.1969
1 43 Landkreis Landsberg a. Lech	2008	F	Eching							13.12.1965
			in Eching a. Ammersee							
	2009	NA	Dießen a. Ammersee							1. 9.1969
			(Bayerdießen), Markt							
			in Dießen a. Ammersee, Markt							
	2010	Z	der Gem. Oberschondorf	854	— 854	—	835	— 835	—	1. 1.1970
			Unterschondorf	1 214	— 1 214	—	1 154	— 1 154	—	
			zu Schondorf am Ammersee	—	+ 2 068	2 068	—	+ 1 989	1 989	
	2011	Z	der Gem. Pflugdorf	492	— 492	—	397	— 397	—	1. 1.1970
			Stadt	480	— 480	—	424	— 424	—	
			zu Pflugdorf-Stadt	—	+ 972	972	—	+ 821	821	
1 44 Landkreis Laufen	2012	NA	Neukirchen (am Teisenberg)							18. 6.1962
			in Neukirchen a. Teisenberg							
	2013	T	von Nirnharting	546	— 26	520	460	— 19	441	1. 1.1964
			nach Ruckstetten	786	+ 26	812	670	+ 19	689	
	2014	T	von Heining	865	—	865	646	— 41	605	1. 1.1967
			nach Laufen, Stadt	4 105	—	4 105	3 579	+ 41	3 620	
	2015	NA	Kapell							20. 2.1968
			in Lauter							
	2016	E	der Gem. Straß	944	— 944	—	787	— 787	—	1. 1.1970
			in Ainring	5 040	+ 944	5 984	5 055	+ 787	5 842	
	2017	E	der Gem. Heining	865	— 865	—	605	— 605	—	1. 1.1970
			Triebenbach	383	— 383	—	323	— 323	—	
			in Laufen, Stadt	4 105	+ 1 248	5 353	3 620	+ 928	4 548	
	2018	E	der Gem. Gaden	763	— 763	—	686	— 686	—	1. 1.1970
			Nirnharting	520	— 520	—	441	— 441	—	
			in Waging a. See, Markt	1 772	+ 1 283	3 055	1 855	+ 1 127	2 982	

2. Systematisches Verzeichnis der Namens- und Grenzänderungen von Gemeinden

Kreisfreie Stadt, Landkreis	Nr	Art der Änderung und betroffene Gemeinden	Wohnbevölkerung am						Wirkungs- datum	
			13.9.1950			6.6.1961				
			vor der Änderung	Zu- (+) bzw. Ab- nahme (-)	nach der Änderung	vor der Änderung	Zu- (+) bzw. Ab- nahme (-)	nach der Änderung		
1	2	3	4	5	6	7	8	9	10	
09 Bayern										
1 Reg. - Bez. Oberbayern										
1 44 Landkreis Laufen	2019	A	der Gem. Lauter	629	- 629	-	634	- 634	-	1. 1.1970
		T	in Neukirchen a. Teisenberg	1 218	+ 8	1 226	998	+ 5	1 003	
1 53 Landkreis Traunstein			Surberg	1 472	+ 621	2 093	1 575	+ 629	2 204	
	2020		Änderung der Kreisgrenze	58 694	- 621	58 073	53 151	- 629	52 522	1. 1.1970
1 45 Landkreis Miesbach	2021	T	von Miesbach, Stadt	5 170	-	5 170	5 216	- 2	5 214	1.10.1962
			nach Wies	1 757	-	1 757	1 399	+ 2	1 401	
	2022	T	von Parsberg	1 458	-	1 458	1 520	- 7	1 513	1. 7.1963
			nach Miesbach, Stadt	5 170	-	5 170	5 214	+ 7	5 221	
	2023	T	von Vally	2 084	- 136	1 948	1 786	- 149	1 637	1. 1.1967
			nach Holzkirchen, Markt	4 541	+ 136	4 677	4 356	+ 149	4 505	
1 46 Landkreis Mühldorf a. Inn	2024	NA	Stephanskirchen							9.10.1962
			in Stefanskirchen							
	2025	NA	Salmanskirchen							21.12.1965
			in Salmanskirchen							
	2026	E	der Gem. Lauterbach	197	- 197	-	115	- 115	-	1. 1.1970
			in Heldenstein	1 021	+ 197	1 218	784	+ 115	899	
	2027	E	der Gem. Aspertscham	505	- 505	-	332	- 332	-	1. 1.1970
			in Schonberg	959	+ 505	1 464	707	+ 332	1 039	
	2028	E	der Gem. Forsting	413	- 413	-	281	- 281	-	1. 1.1970
			in Polling	856	+ 413	1 269	1 094	+ 281	1 375	
1 47 Landkreis München	2029	T	gemeindefreier Gebiete	127	-	127	64	- 39	25	1. 4.1959
1 15 Kreisfreie Stadt München			nach München, Stadt	830 810	-	830 810	1 085 014	+ 39	1 085 053	
	2030		Änderung der Kreisgrenze	86 089	-	86 089	112 452	- 39	112 413	1. 4.1959
1 48 Landkreis Pfaffenhofen a.d. Ilm	2031	T	von Niederscheyern	295	- 44	251	464	- 38	426	1. 1.1964
			nach Scheyern	1 777	+ 44	1 821	1 862	+ 38	1 900	
	2032	T	von Walkersbach	295	- 9	286	180	- 4	176	1. 1.1965
			nach Uttenhofen	399	+ 9	408	340	+ 4	344	
1 49 Landkreis Rosenheim	2033	T	von Kiefersfelden	4 588	- 2	4 586	4 460	-	4 460	1. 7.1961
			nach Oberaudorf	2 540	+ 2	2 542	2 494	-	2 494	
	2034	F	Flintsbach							6. 3.1962
			in Flintsbach a. Inn							
1 33 Landkreis Aibling	2035	T	von Großholzhausen	1 337	- 7	1 330	1 340	- 7	1 333	1. 1.1965
			nach Litzldorf	748	+ 7	755	610	+ 7	617	
	2036		Änderung der Kreisgrenze	84 003	- 7	83 996	82 346	- 7	82 339	1. 1.1965
	2037	Z	der Gem. Hohenaschau i. Chiemgau	1 633	- 1 633	-	1 276	- 1 276	-	1. 1.1966
			Niederaschau i. Chiemgau	1 557	- 1 557	-	1 406	- 1 406	-	
			zu Aschau i. Chiemgau	-	+ 3 190	3 190	-	+ 2 682	2 682	
	2038	T	von Happing	940	- 33	907	1 208	- 45	1 163	1. 1.1966
			nach Rohrdorf	1 912	+ 33	1 945	2 174	+ 45	2 219	
1 16 Kreisfreie Stadt Rosenheim	2039	E	der Gem. Happing	907	- 907	-	1 163	- 1 163	-	1. 7.1967
			in Rosenheim, Stadt	29 813	+ 907	30 820	31 611	+ 1 163	32 774	
	2040		Änderung der Kreisgrenze	83 996	- 907	83 089	82 339	- 1 163	81 176	1. 7.1967
	2041	NA	Neukirchen (Simssee)							15. 3.1968
			in Neukirchen a. Simssee							
	2042	Z	der Gem. Grainbach	527	- 527	-	425	- 425	-	1. 1.1970
			Roßholzen	367	- 367	-	262	- 262	-	
			Steinkirchen	457	- 457	-	335	- 335	-	
			Torwang	709	- 709	-	562	- 562	-	
			zu Samerberg	-	+ 2 060	2 060	-	+ 1 584	1 584	
	2043	Z	der Gem. Altenbeuern	976	- 976	-	806	- 806	-	1. 1.1970
			Neubeuern, Markt	1 433	- 1 433	-	1 376	- 1 376	-	
			zu Neubeuern, Markt	-	+ 2 409	2 409	-	+ 2 182	2 182	
	2044	E	der Gem. Greimharting	457	- 457	-	416	- 416	-	1. 4.1970
			in Rimsting	1 788	+ 457	2 245	1 633	+ 416	2 049	
1 50 Landkreis Schongau	2045	T	gemeindefreier Gebiete	93	-	93	46	- 17	29	1. 7.1968
			nach Steingaden	3 051	-	3 051	2 401	+ 17	2 418	
	2046	T	gemeindefreier Gebiete	93	- 93	-	29	- 29	-	1. 1.1969
			nach Hohenpeißenberg	2 999	+ 93	3 092	2 829	+ 29	2 858	
1 51 Landkreis Schrobenhausen	2047	T	gemeindefreier Gebiete	245	- 245	-	14	- 14	-	1. 1.1965
			nach Schrobenhausen, Stadt	7 966	+ 245	8 211	8 690	+ 14	8 704	
1 52 Landkreis Starnberg	2048	F	Buch							12. 7.1961
			in Buch a. Ammersee							
	2049	T	von Maising	443	- 92	351	778	- 105	673	1. 1.1967
			nach Perchting	406	+ 92	498	348	+ 105	453	
1 53 Landkreis Traunstein	2050	T	von Grassau	3 136	- 620	2 516	2 845	-	2 845	1. 1.1960
			nach Marquartstein	1 833	+ 620	2 453	2 319	-	2 319	
	2051	T	von Traunwalchen	1 065	-	1 065	1 282	- 31	1 251	1. 1.1962
			nach Traunreut	1 381	-	1 381	6 350	+ 31	6 381	
	2052	T	gemeindefreier Gebiete	52	- 17	35	7	-	7	1. 1.1962
			nach Oberwossen	713	+ 17	730	652	-	652	

2. Systematisches Verzeichnis der Namens- und Grenzänderungen von Gemeinden

Kreisfreie Stadt, Landkreis	Nr.	Art der Änderung und betroffene Gemeinden	Wohnbevölkerung am						Wirkungs- datum		
			13 9 1950			6 6.1961					
			vor der Änderung	Zu- (+) bzw. Ab- nahme (-)	nach der Änderung	vor der Änderung	Zu- (+) bzw. Ab- nahme (-)	nach der Änderung			
1	2	3	4	5	6	7	8	9	10		
09 Bayern											
1 Reg. - Bez. Oberbayern											
1 53 Landkreis Traunstein	2053	T von Unterwossen nach Oberwossen	1 890 730	— +	2 2	1 888 732	1 763 652	— +	3 3	1 760 655	1. 4.1962
	2054	T gemeindefreier Gebiete nach Unterwossen Inzell	35 1 888 2 410	— + +	8 5 3	27 1 893 2 413	7 1 760 2 315	— — —	— — —	7 1 760 2 315	1. 4.1962
	2055	NA Uebersee in Uebersee									6. 8.1962
	2056	T gemeindefreier Gebiete nach Marquartstein	27 2 453	— +	3 3	24 2 456	7 2 319	— —	— —	7 2 319	1. 1.1963
	2057	T von Grassau nach Marquartstein	2 516 2 456	— +	3 3	2 513 2 459	2 845 2 319	— —	— —	2 845 2 319	1. 1.1963
	2058	V Grassau, in Grassau, Markt									12. 4.1965
	2059	NA Tabing in Ising									30.10.1965
	2060	T gemfr. Gebiet (Bergener Forst) in Bergen	24 2 259	— +	5 5	19 2 264	7 1 944	— +	2 2	5 1 946	1. 1.1970
1 44 Landkreis Laufen	2061	T Surberg von Lauter	1 472 621	+	621	2 093 —	1 575 629	+	629	2 204 —	1. 1.1970
	2062	Änderung der Kreisgrenze	82 543	+	621	83 164	83 654	+	629	84 283	1. 1.1970
1 54 Wasserburg a. Inn	2063	Z der Gem. Gars, Markt Klostergars zu Gars a. Inn	552 1 167 —	— — +	552 1 167 1 719	— — 1 719	406 1 031 —	— — +	406 1 031 1 437	— — 1 437	1. 1.1967
	2064	V Gars a. Inn in Gars a. Inn, Markt									1. 1.1967
	2065	Z der Gem. Farrach Pfaffing Rettenbach zu Pfaffing	723 1 303 336 —	— — — +	723 1 303 336 2 362	— — — 2 362	615 1 117 236 —	— — — +	615 1 117 236 1 968	— — — 1 968	1. 1.1970
1 55 Landkreis Weilheim i. OR	2066	F Weilheim, Stadt in Weilheim i. OB, Stadt									26. 7.1965
	2067	F Landkreis Weilheim in Landkreis Weilheim i. OB									26. 7.1965
	2068	F Fischen in Fischen a. Ammersee									13. 6.1966
1 56 Landkreis Wolfratshausen	2069	V Wolfratshausen, Markt in Wolfratshausen, Stadt									9.10.1961
	2070	F Holzhausen in Holzhausen a. Starnberger See									16. 5.1962
	2071	E der Gem. Osterhofen in Königsdorf	400 1 444	— +	400 400	— 1 844	277 1 241	— +	277 277	— 1 518	1. 1.1966
2 Reg. - Bez. Niederbayern											
2 11 Kreisfreie Stadt Deggendorf	2072	T von Deggendorf, Stadt nach Deggenau	16 328 1 344	— —	— —	16 328 1 344	17 082 1 504	— +	2 2	17 080 1 506	1. 1.1968
2 12 Kreisfreie Stadt Landshut		Landshut, Stadt	46 785	—	—	46 785	49 514	+	8	49 522	1. 1.1963
2 40 Landkreis Landshut	2073	T von Ergolding	2 328	—	—	2 328	4 063	—	8	4 055	
2 31 Landkreis Bogen	2074	T von Bogenberg nach Bogen, Stadt	877 2 466	— +	113 113	764 2 579	1 095 3 249	— +	510 510	585 3 759	1. 7.1962
	2075	T von Irschenbach nach Haselbach Rattiszell	308 749 601	— + +	36 34 2	— — 603	243 677 483	— — +	2 — 2	— — 485	1. 1.1966
	2076	T von Haselbach nach Irschenbach	— —	— —	— —	783 272	— —	— —	— —	677 241	
	2077	V Mitterfels in Mitterfels, Markt									5. 7.1968
	2078	T von Falkenfels nach Wiesenfelden	871 1 469	— +	4 4	867 1 473	750 1 262	— +	2 2	748 1 264	1. 1.1970
2 32 Landkreis Deggendorf	2079	T von Altenufer nach Winzer, Markt	304 2 522	— +	5 5	299 2 527	288 1 857	— +	6 6	282 1 863	1. 1.1962
	2080	T von Pankofen nach Plattling, Stadt	2 522 8 290	— +	323 323	2 199 8 613	1 343 8 366	— +	509 509	834 8 875	1. 4.1963
	2081	T von Metten nach Natternberg	3 198 1 985	— +	32 32	3 166 2 017	2 838 2 518	— +	24 24	2 814 2 542	1. 1.1964
	2082	T von Außenzell nach Ranfels	1 638 487	— +	39 39	1 599 526	1 346 358	— +	19 19	1 327 377	1. 1.1964
2 35 Landkreis Grafenau	2083	Änderung der Kreisgrenze	59 308	—	39	59 269	52 397	—	19	52 378	1. 1.1964

2. Systematisches Verzeichnis der Namens- und Grenzänderungen von Gemeinden

Kreisfreie Stadt, Landkreis	Nr.	Art der Änderung und betroffene Gemeinden	Wohnbevölkerung am						Wirkungs- datum
			13.9 1950			6.6 1961			
			vor der Änderung	Zu- (+) bzw. Ab- nahme (-)	nach der Änderung	vor der Änderung	Zu- (+) bzw. Ab- nahme (-)	nach der Änderung	
1	2	3	4	5	6	7	8	9	10
09 Bayern									
2 Reg - Bez Niederbayern									
2 32 Landkreis Deggendorf	2084	V Metten in Metten, Markt							6. 4.1966
	2085	V Schöllnach in Schöllnach, Markt							26. 7. 1966
	2086	T von Schwanenkirchen nach Schöllnach, Markt	997 2 148	- 63 + 63	934 2 211	872 2 232	- 40 + 40	832 2 272	1. 1.1967
	2087	T von Alberting nach Grafling	347 937	- 2 + 2	345 939	309 956	- 2 + 2	307 958	1 1. 1967
2 11 Kreisfreie Stadt Deggendorf	2088	T Deggenau von Deggendorf, Stadt	1 344 16 328	- -	1 344 16 328	1 504 17 082	+ 2 - 2	1 506 17 080	1. 1.1968
	2089	Anderung der Kreisgrenze	59 269	-	59 269	52 378	+ 2	52 380	1. 1. 1968
	2090	T von Otzing nach Plattling, Stadt	1 636 8 613	- 284 + 284	1 352 8 897	1 240 8 875	- 269 + 269	971 9 144	1 1.1968
2 33 Landkreis Dingolfing	2091	T von Mammig nach Niederhocking	2 000 702	- 5 + 5	1 995 707	1 652 580	- 5 + 5	1 647 585	Berichtigung
2 39 Landkreis Landau a. d. Isar	2092	Anderung der Kreisgrenze Mammig	35 347 1 995	- 5 + 5	35 342 2 000	33 897 1 647	- 5 + 5	33 892 1 652	1 1.1967
2 39 Landkreis Landau a. d. Isar	2093	T von Niederhocking	707	- 5	702	585	- 5	580	
	2094	Anderung der Kreisgrenze	35 342	+ 5	35 347	33 892	+ 5	33 897	1 1.1967
2 34 Landkreis Eggenfelden	2095	T von Untergrafendorf nach Munchsdorf	924 554	- 37 + 37	887 591	599 466	- 28 + 28	571 494	1. 7.1963
	2096	T von Kirchberg nach Eggenfelden, Stadt	1 420 5 699	- 320 + 320	1 100 6 019	1 858 5 777	- 483 + 483	1 375 6 260	1. 1.1966
	2097	T von Johanniskirchen nach Emmersdorf	1 734 1 224	- -	1 734 1 224	1 433 872	- 4 + 4	1 429 876	1. 1.1968
	2098	T von Wurmannsquick, Markt nach Hickerstall	947 663	- 10 + 10	937 673	869 443	- 11 + 11	858 454	1. 1.1968
2 35 Landkreis Grafenau	2099	T von Oberkreuzberg nach Spiegelau	1 902 2 707	- 278 + 278	1 624 2 985	1 750 2 345	- 369 + 369	1 381 2 714	1 1.1963
		Ranfels	487	+ 39	526	358	+ 19	377	1. 1.1964
2 32 Landkreis Deggendorf	2100	T von Außernzell	1 638	- 39	1 599	1 346	- 19	1 327	
	2101	Anderung der Kreisgrenze	30 071	+ 39	30 110	27 681	+ 19	27 700	1 1.1964
	2102	T gemeindefreier Gebiete nach Spiegelau	11 2 985	- -	11 2 985	12 2 714	- 2 + 2	10 2 716	1. 1.1966
2 36 Landkreis Griesbach i. Rottal	2103	F Ruhstorf in Ruhstorf a. d. Rott							2 11.1961
	2104	F Egglfing in Egglfing a. Inn							6. 3.1962
	2105	T von Weng nach Griesbach i. Rottal, Stadt	1 668 2 071	- 10 + 10	1 658 2 081	1 126 2 347	- 8 + 8	1 118 2 355	1. 1.1967
	2106	T von Reutern nach Griesbach i. Rottal, Stadt	1 178 2 081	- 21 + 21	1 157 2 102	797 2 355	- 13 + 13	784 2 368	1. 1.1967
	2107	Z der Gem. Pattenham Rotthalmünster, Markt zu Rotthalmünster, Markt	976 2 111 -	- 976 - 2 111 + 3 087	- 3 087	722 2 175 -	- 722 - 2 175 + 2 897	- - 2 897	1 1.1970
	2108	Z der Gem. Haarbach Sachsenham Uttlau zu Haarbach	1 618 1 061 980 -	- 1 618 - 1 061 - 980 + 3 659	- - - 3 659	1 122 786 653 -	- 1 122 - 786 - 653 + 2 561	- - - 2 561	1. 2.1970
2 37 Landkreis Kehlheim	2109	T gemeindefreier Gebiete nach Kehlheimwinzer	17 526	- 17 + 17	- 543	- 729	- -	- 729	Berichtigung
	2110	T von Thaldorf nach Teuerting	650 214	- 12 + 12	638 226	607 174	- 7 + 7	600 181	1. 1.1963
	2111	T von Oberndorf nach Bad Abbach, Markt	531 1 877	- 79 + 79	452 1 956	528 2 075	- 86 + 86	442 2 161	1 1.1964
	2112	T von Kehlheimwinzer nach Kelheim, Stadt	543 10 879	- 9 + 9	534 10 888	729 11 927	- 8 + 8	721 11 935	1 7.1964
2 38 Landkreis Kotzting	2113	V Lam in Lam, Markt							7. 7.1961
	2114	T von Liebenstein nach Zenching	492 559	- 2 + 2	490 561	379 380	- 6 + 6	373 386	Berichtigung
	2115	E der Gem. Allmannsdorf in Eismannsberg Kreuzbach	181 180 329	- 181 + 90 + 91	- 270 420	166 124 256	- 166 + 93 + 73	- 217 329	1. 2.1963
	2116	T von Thenried nach Rimbach	493 844	- 67 + 67	426 911	397 915	- 53 + 53	344 968	1. 1.1966
2 39 Landkreis Landau a. d. Isar		Niederhocking	702	+ 5	707	580	+ 5	585	Berichtigung
2 33 Landkreis Dingolfing	2117	T von Mammig	2 000	- 5	1 995	1 652	- 5	1 647	
	2118	Anderung der Kreisgrenze	36 992	+ 5	36 997	30 694	+ 5	30 699	

2. Systematisches Verzeichnis der Namens- und Grenzänderungen von Gemeinden

Kreisfreie Stadt, Landkreis	Nr	Art der Änderung und betroffene Gemeinden	Wohnbevölkerung am						Wirkungs- datum
			13.9.1950			6.6.1961			
			vor der Änderung	Zu- (+) bzw. Ab- nahme (-)	nach der Änderung	vor der Änderung	Zu- (+) bzw. Ab- nahme (-)	nach der Änderung	
1	2	3	4	5	6	7	8	9	10
09 Bayern									
2 Reg - Bez. Niederbayern									
2 39 Landkreis Landau a. d. Isar	2119	T von Frammering nach Landau a. d. Isar, Stadt	1 258 5 990	- 27 + 27	1 231 6 017	1 156 6 015	- 23 + 23	1 133 6 038	1. 1.1963
2 33 Landkreis Dingolfing	2120	T von Niederhocking nach Mamming	707 1 995	- 5 + 5	702 2 000	585 1 647	- 5 + 5	580 1 652	1. 1.1967
	2121	Änderung der Kreisgrenze	36 997	- 5	36 992	30 699	- 5	30 694	1. 1.1967
2 40 Landkreis Landshut	2122	T von Ergolding nach Landshut, Stadt	2 328 46 785	- -	2 328 46 785	4 063 49 514	- 8 + 8	4 055 49 522	1. 1.1963
2 12 Kreisfreie Stadt Landshut	2123	Änderung der Kreisgrenze	40 863	-	40 863	38 773	- 8	38 765	1. 1.1963
	2124	F Neuhausen in Neuhausen b. Landshut							19.10.1963
	2125	T von Oberglaim nach Ergolding	884 2 328	- 6 + 6	878 2 334	631 4 055	- 12 + 12	619 4 067	1. 1.1969
	2126	T von Berghofen nach Echting	414 423	- 10 + 10	404 433	326 399	- 8 + 8	318 407	1. 1.1970
2 41 Landkreis Mainburg	2127	T von Lindkirchen nach Mainburg, Stadt	880 5 723	- -	880 5 723	756 5 387	- 100 + 100	656 5 487	1. 7.1963
2 42 Landkreis Mallersdorf	2128	T von Mallersdorf, Markt nach Grafentraubach	2 395 806	- -	2 395 806	2 153 707	- 8 + 8	2 145 715	1. 1.1963
	2129	E der Gem. Feuchten in Bayerbach b. Ergoldsbach	309 996	- 309 + 309	- 1 305	261 805	- 261 + 261	- 1 066	1. 1.1964
	2130	E der Gem. Pullach in Walkofen	207 529	- 207 + 207	- 736	125 394	- 125 + 125	- 519	1. 1.1964
	2131	T von Pfaffenberg, Markt nach Oberlindhart	1 559 652	- 2 + 2	1 557 654	1 348 520	- 3 + 3	1 345 523	1. 1.1964
	2132	T von Weichs nach Haader	284 547	- 9 + 9	275 556	210 406	- 9 + 9	201 415	1. 1.1964
	2133	T von Greißing nach Geiselhoring, Stadt	374 3 434	- 8 + 8	366 3 442	277 2 704	- 8 + 8	269 2 712	1. 1.1966
	2134	E der Gem. Penk in Bayerbach b. Ergoldsbach Langenhetttenbach	235 1 305 346	- 235 + 110 + 125	- 1 415 471	167 1 066 282	- 167 + 75 + 92	- 1 141 374	1. 2.1966
	2135	E der Gem. Asbach in Hofkirchen Sulzkofen	321 720 712	- 321 + 212 + 109	- 932 821	218 500 487	- 218 + 152 + 66	- 652 553	1. 1.1970
	2 43 Landkreis Passau	2136	T von Hutthurm, Markt nach Straßkirchen	2 121 1 081	- 26 + 26	2 095 1 107	1 890 927	- 30 + 30	1 860 957
	2137	T von Ehofling nach Sulzbach a. Inn	472 587	- 3 + 3	469 590	248 586	- 14 + 14	234 600	1. 1.1965
	2 51 Landkreis Wegscheid	2138	T von Wotzdorf nach Hauzenberg, Markt	1 883 2 495	- 30 + 30	1 853 2 525	1 963 2 680	- 70 + 70	1 893 2 750
	2139	Änderung der Kreisgrenze	64 888	- 30	64 858	60 355	- 70	60 285	1. 1.1966
2 44 Landkreis Pfarrkirchen	2140	NA Loderham in Anzenkirchen							23.10.1961
	2141	T von Lengsham nach Untergrasensee	779 1 246	- 29 + 29	750 1 275	488 862	- 15 + 15	473 877	1. 1.1964
	2 45 Landkreis Regen	2142	E der Gem. Barndorf in Regen, Stadt	397 5 122	- 397 + 397	- 5 519	466 5 394	- 466 + 466	- 5 860
	2143	T gemeindefreier Gebiete nach Lindberg	158 3 565	- 57 + 57	101 3 622	164 2 501	- 61 + 61	103 2 562	1. 1.1963
	2144	NA Eggenried in Weißenstein							22.10.1963
	2145	T von Rinnachmundt nach Regen, Stadt	1 391 5 519	- 259 + 259	1 132 5 778	1 437 5 860	- 494 + 494	943 6 354	1. 1.1964
	2146	E der Gem. Weißenstein in Regen Stadt	536 5 778	- 536 + 536	- 6 314	505 6 354	- 505 + 505	- 6 859	1. 7.1964
	2147	T von Lindberg nach Zwiesel, Stadt	3 622 8 347	- -	3 622 8 347	2 562 8 068	- 9 + 9	2 553 8 077	1. 1.1965
	2148	T gemeindefreier Gebiete nach Lindberg	101 3 622	- 100 + 100	1 3 722	103 2 553	- 103 + 103	- 2 656	1. 1.1966
2 46 Landkreis Rottenburg a. d. Laaber	2149	T von Pattendorf nach Rottenburg a. d. Laaber, Markt	1 134 2 169	- 81 + 81	1 053 2 250	1 046 2 367	- 196 + 196	850 2 563	1. 1.1962
	2150	E der Gem. Gambach in Hohenthann	135 665	- 135 + 135	- 800	90 541	- 90 + 90	- 631	1. 4.1962
	2151	T von Holzhausen nach Pfeffenhausen, Markt	512 2 102	- 128 + 128	384 2 230	424 1 766	- 144 + 144	280 1 910	1. 1.1966
	2152	F Rohr, Markt in Rohr i. NB, Markt							15.11.1967

2. Systematisches Verzeichnis der Namens- und Grenzänderungen von Gemeinden

Kreisfreie Stadt, Landkreis	Nr.	Art der Änderung und betroffene Gemeinden	Wohnbevölkerung am						Wirkungs- datum
			13.9.1950			6.6.1961			
			vor der Änderung	Zu- (+) bzw. Ab- nahme (-)	nach der Änderung	vor der Änderung	Zu- (+) bzw. Ab- nahme (-)	nach der Änderung	
1	2	3	4	5	6	7	8	9	10
09 Bayern									
2 Reg. - Bez. Niederbayern									
2 47 Landkreis Straubing	2153	E der Gem. Pitttrich in Koßnach	124 437	- 124 + 124	- 561	101 338	- 101 + 101	- 439	1. 1.1946
	2154	T von Niederschneiding nach Oberschneiding	1 024 778	- 112 + 112	912 890	733 603	- 84 + 84	649 687	1. 1.1966
	2155	T von Oberschneiding nach Niederschneiding	890 912	- 7 + 7	883 919	687 649	- 7 + 7	680 656	1. 1.1966
2 48 Landkreis Viechtach	2156	T von Moosbach nach Prackenbach	986 994	- 12 + 12	974 1 006	879 780	- 6 + 6	873 786	1. 1.1964
2 50 Landkreis Vilshofen	2157	T von Hilgartsberg nach Hofkirchen, Markt	1 331 914	- 49 + 49	1 282 963	1 015 714	- 26 + 26	989 740	1. 1.1962
	2158	E der Gem. Oberndorf in Galgweis	191 268	- 191 + 191	- 459	160 160	- 160 + 160	- 320	1. 1.1964
	2159	T von Altenmarkt nach Osterhofen, Stadt	2 084 2 946	- 75 + 75	2 009 3 021	1 736 2 946	- 151 + 151	1 585 3 097	1. 1.1967
2 51 Landkreis Wegscheid	2160	T von Untergriesbach, Markt nach Wildenranna	1 660 913	- 5 + 5	1 655 918	1 516 754	- 6 + 6	1 510 760	1. 1.1964
2 43 Landkreis Passau	2161	T Hauzenberg, Markt von Wotzdorf	2 495 1 883	+ 30 - 30	2 525 1 853	2 680 1 963	+ 70 - 70	2 750 1 893	1. 1.1966
	2162	Änderung der Kreisgrenze	25 119	+ 30	25 149	23 505	+ 70	23 575	1. 1.1966
2 52 Landkreis Wolfstein	2163	E der Gem. Oberfrauenwald in Waldkirchen, Markt	251 2 396	- 251 + 251	- 2 647	186 2 386	- 186 + 186	- 2 572	1. 1.1968
	2164	T von Furholz nach Grainet	668 693	- 30 + 30	638 723	486 523	- 26 + 26	460 549	1. 1.1968
	2165	E der Gem. Harsdorf T in Kumreut Oberndorf	743 1 974 679	- 743 + 484 + 259	- 2 458 938	598 1 719 478	- 598 + 420 + 178	- 2 139 656	1. 1.1970
3 Reg. - Bez. Oberpfalz									
3 31 Landkreis Amberg	2166	T von Ursulapoppenricht nach Ammersricht	375 1 090	- 4 + 4	371 1 094	379 1 497	- 7 + 7	372 1 504	1.10.1961
3 42 Landkreis Parsberg	2167	E der Gem. Adertshausen Hohenburg, Markt	- -	+ 240 + 924	240 924	- -	+ 162 + 747	162 747	1. 1.1963
	2168	Änderung der Kreisgrenze	45 168	+ 1 164	46 332	46 078	+ 909	46 987	1. 1.1963
	2169	T von Aschach nach Raigering	431 839	- 8 + 8	423 847	412 826	- 52 + 52	360 878	1. 1.1964
3 46 Landkreis Sulzbach - Rosen- berg	2170	T Traßberg von Poppenricht	2 087 733	+ 6 - 6	2 093 727	2 280 1 082	+ 5 - 5	2 285 1 077	1. 1.1966
	2171	Änderung der Kreisgrenze	46 332	+ 6	46 338	46 987	+ 5	46 992	1. 1.1966
	2172	Z der Gem. Freudenberg Wutschdorf zu Freudenberg	486 521 -	- 486 - 521 + 1 007	- -	431 462 -	- 431 - 462 + 893	- -	1. 1.1970
	2173	E der Gem. Steinngloh in Mimbach	225 453	- 225 + 225	- 678	166 328	- 166 + 166	- 494	1. 1.1970
3 33 Landkreis Burglengenfeld	2174	E der Gem. Oder in Steinberg Wackersdorf	455 746 2 211	- 455 + 305 + 150	- 1 051 2 361	486 878 2 956	- 486 + 220 + 266	- 1 098 3 222	1. 7.1961
	2175	T von Saltendorf nach Burglengenfeld, Stadt	460 6 737	- 31 + 31	429 6 768	634 8 099	- 107 + 107	527 8 206	1. 1.1963
	2176	T von Ettmannsdorf nach Dachelhofen	1 294 1 158	- -	1 294 1 158	1 654 1 922	- 5 + 5	1 649 1 927	1. 1.1964
	2177	E der Gem. Wiefelsdorf in Naabeck	205 269	- 205 + 205	- 474	177 215	- 177 + 177	- 392	1. 4.1970
3 34 Landkreis Cham	2178	T von Noßwartling nach Weiding	453 351	- 14 + 14	439 365	314 410	- 3 + 3	311 413	1. 7.1962
3 36 Landkreis Kemnath	2179	T gemeindefreier Gebiete nach Pullenreuth	4 553	- 2 + 2	2 555	2 431	- 2 + 2	- 433	Berichtigung
3 40 Landkreis Neustadt a.d. Waldnaab	2180	T von Hessenreuth nach Altenparkstein	187 320	- 21 + 21	166 341	169 261	- 29 + 29	140 290	1. 1.1966
	2181	Änderung der Kreisgrenze	23 175	- 21	23 154	21 313	- 29	21 284	1. 1.1966
3 37 Landkreis Nabburg	2182	T von Pamsendorf nach Pfeifmd, Stadt	379 2 308	- -	379 2 308	301 2 187	- 4 + 4	297 2 191	1. 1.1962
	2183	T von Frotzersricht nach Schwarzenfeld, Markt	478 4 716	- -	478 4 716	445 5 008	- 7 + 7	438 5 015	1. 1.1968
	2184	NA Kemnath b. Neunaigen in Kemnath a. Buchberg	-	-	-	-	-	-	21.11.1968

2. Systematisches Verzeichnis der Namens- und Grenzänderungen von Gemeinden

Kreisfreie Stadt, Landkreis	Nr.	Art der Änderung und betroffene Gemeinden	Wohnbevölkerung am						Wirkungs- datum
			13.9.1950			6.6.1961			
			vor der Änderung	Zu- (+) bzw. Ab- nahme (—)	nach der Änderung	vor der Änderung	Zu- (+) bzw. Ab- nahme (—)	nach der Änderung	
1	2	3	4	5	6	7	8	9	10

09 Bayern

3 Reg. - Bez. Oberpfalz

3 40	Landkreis Neustadt a.d. Waldnaab	2185	T	gemeindefreier Gebiete nach Schwarzenbach	6 450	- +	5 5	1 455	- 476	- -	- 476	Berichtigung	
		2186	F	Rothenbach in Röthenbach a. Steinwald								19. 7.1965	
3 36	Landkreis Kemnath	2187	T	Altenparkstein von Hessenreuth	320 187	+	21 21	341 166	261 169	+	29 29	290 140	1. 1.1966
		2188		Änderung der Kreisgrenze	51 657	+	21	51 678	52 806	+	29	52 835	1. 1.1966
3 42	Landkreis Parsberg												
3 31	Landkreis Amberg	2189	U	der Gem. Adertshausen Hohenburg, Markt in Landkreis Amberg	240 924	-	240 924	- -	162 747	-	162 747	- -	1. 1.1963
		2190		Änderung der Kreisgrenze	40 655	-	1 164	39 491	35 764	-	909	34 855	1. 1.1963
		2191	T	von Mausheim nach Beratzhausen	644 2 103	-	29 +	615 2 132	679 2 149	-	29 +	650 2 178	1. 7.1968
3 43	Landkreis Regensburg	2192	T	gemeindefreier Gebiete nach Pielenhofen Wolfsegg	20 1 116 860	-	20 + 15 5	- 1 131 865	3 995 893	-	-	3 995 893	1. 7.1961
		2193	T	von Hohengebraching nach Großberg	303 399	-	13 +	290 412	329 539	-	47 +	282 586	1. 1.1969
		2194	Z	der Gem. Graß Oberisling zu Oberisling	274 361 -	-	274 361 + 635	- -	259 313 -	-	259 313 + 572	- -	1. 1.1970
		2195	T	von Eitlbrunn nach Diesenbach	776 928	-	16 +	760 944	745 1 222	-	16 +	729 1 238	1. 1.1970
3 45	Landkreis Roding	2196	T	von Hitzelsberg nach Posing	433 797	-	-	433 797	341 746	-	3 +	338 749	1. 7.1962
		2197	T	gemeindefreier Gebiete nach Neubau	356 586	-	18 +	338 604	21 481	-	21 +	- 502	Berichtigung
		2198	T	von Zimmering nach Kalsing von Kalsing nach Zimmering	184 386 - -	- - -	- -	- 386 184	154 319 -	- -	- 1 1	- 318 155	1. 1.1967
3 46	Landkreis Sulzbach - Rosenberg	2199	T	von Poppenricht nach Traßberg	733 2 087	-	6 +	727 2 093	1 082 2 280	-	5 +	1 077 2 285	1. 1.1966
3 31	Landkreis Amberg	2200		Änderung der Kreisgrenze	32 736	-	6	32 730	32 541	-	5	32 536	1. 1.1966
3 47	Landkreis Tirschenreuth	2201	NA	Pechofen in Pechbrunn									2. 2.1962
		2202	V	Waldershof, Markt in Waldershof, Stadt									2. 7.1963
		2203	T	von Wildenau nach Beidl	618 473	-	70 +	548 543	521 357	-	56 +	465 413	1. 1.1964
		2204	T	von Schonhaid nach Wiesau, Markt	1 110 4 374	-	437 +	673 4 811	1 057 3 949	-	470 +	587 4 419	1. 1.1965
		2205	T	von Kondrau nach Waldsassen, Stadt	952 7 808	-	16 +	936 7 824	902 7 639	-	5 +	897 7 644	1. 1.1969
		2206	T	von Lengenfeld b. Groschlattengrün Waldershof, Stadt nach Marktrechwitz, Stadt	769 2 352	-	134 -	635 2 352	602 2 998	-	153 -	449 2 993	1. 1.1969
4 17	Kreisfreie Stadt Markt- redwitz	2207		Änderung der Kreisgrenze	60 664	-	134	60 530	57 194	-	158	57 036	1. 1.1969
3 38	Landkreis Vohenstrauß	2208	F	Altentadt in Altentadt b. Vohenstrauß									21. 8.1964
		2209	T	von Waidhaus, Markt nach Reinhardtsrieth	2 554 570	-	8 +	2 546 578	2 109 475	-	5 +	2 104 480	1. 1.1970
3	Reg. - Bez. Oberpfalz	2210		Änderung der Reg. - Bez. - Grenze	896 904	-	134	896 770	889 979	-	158	889 821	1. 1.1969

4 Reg. - Bez. Oberfranken

4 11	Kreisfreie Stadt Bamberg			Bamberg, Stadt	76 232	+	50	76 282	74 115	+	91	74 206	1. 7.1963
4 31	Landkreis Bamberg	2211	T	von Memmelsdorf	1 501	-	50	1 451	3 661	-	91	3 570	
				Bamberg, Stadt	76 282	+	73	76 355	74 206	+	258	74 464	1. 1.1970
		2212	T	von Hallstadt, Stadt	4 087	-	73	4 014	5 174	-	258	4 916	
4 17	Kreisfreie Stadt Marktrechwitz			Marktrechwitz, Stadt	15 953	+	134	16 087	15 523	+	158	15 681	1. 1.1969
3 47	Landkreis Tirschenreuth	2213	T	von Lengenfeld b. Groschlattengrün Waldershof, Stadt	769 2 352	-	134 -	635 2 352	602 2 998	-	153 -	449 2 993	
4 18	Kreisfreie Stadt Neustadt b. Coburg			Neustadt b. Coburg, Stadt	12 813	-	-	12 813	12 569	+	8	12 577	1. 1.1963
4 33	Landkreis Coburg	2214	T	gemeindefreier Gebiete	2	-	-	2	11	-	8	3	

2. Systematisches Verzeichnis der Namens- und Grenzänderungen von Gemeinden

Kreisfreie Stadt, Landkreis	Nr.	Art der Änderung und betroffene Gemeinden	Wohnbevölkerung am						Wirkungs- datum
			13.9 1950			6.6.1961			
			vor der Änderung	Zu- (+) bzw. Ab- nahme (-)	nach der Änderung	vor der Änderung	Zu- (+) bzw. Ab- nahme (-)	nach der Änderung	
1	2	3	4	5	6	7	8	9	10
09 Bayern									
4 Reg. - Bez. Oberfranken									
4 31 Landkreis Bamberg	2215	T gemeindefreier Gebiete nach Podeldorf	24 599	- 13 + 13	11 612	18 573	- 9 + 9	9 582	Berichtigung
	2216	T gemeindefreier Gebiete nach Lindach	11 100	- 11 + 11	- 111	9 84	- 6 + 6	3 90	Berichtigung
4 11 Kreisfreie Stadt Bamberg	2217	T von Memmelsdorf nach Bamberg, Stadt	1 501 76 232	- 50 + 50	1 451 76 282	3 661 74 115	- 91 + 91	3 570 74 206	1. 7.1963
	2218	Änderung der Kreisgrenze	78 870	- 50	78 820	83 034	- 91	82 943	1. 7.1963
	2219	T von Hofen nach Stegaurach	574 1 289	- 178 + 178	396 1 467	576 1 718	- 187 + 187	389 1 905	1. 1.1965
	2220	T gemeindefreier Gebiete nach Lindach	- 111	- -	- 111	3 90	- 3 + 3	- 93	1. 1.1966
4 11 Kreisfreie Stadt Bamberg	2221	T von Hallstadt, Stadt nach Bamberg, Stadt	4 087	- 73	4 014	5 174	- 258	4 916	1. 1.1970
	2222	Änderung der Kreisgrenze	78 820	- 73	78 747	82 943	- 258	82 685	1. 1.1970
4 32 Landkreis Bayreuth	2223	Z der Gem. Mengersdorf Truppach zu Truppach	184 252 -	- 184 - 252 + 436	- - 436	156 198 -	- 156 - 198 + 354	- - 354	1. 1.1969
	2224	E der Gem. Fischbach in Weidenberg, Markt	177 2 082	- 177 + 177	- 2 259	147 2 652	- 147 + 147	- 2 799	1. 1.1970
	2225	E der Gem. Forkendorf in Gesees	217 776	- 217 + 217	- 993	149 577	- 149 + 149	- 726	1. 1.1970
4 33 Landkreis Coburg	2226	E der Gem. Herbartsdorf in Wiesenfeld b. Coburg	49 549	- 49 + 49	- 598	38 502	- 38 + 38	- 540	1. 7.1961
	2227	E der Gem. Kösfeld in Wiesenfeld b. Coburg	77 598	- 77 + 77	- 675	43 540	- 43 + 43	- 583	1. 1.1962
	2228	T gemeindefreier Gebiete nach Neukirchen	2 335	- -	2 335	20 323	- 9 + 9	11 332	1. 7.1962
	2229	E der Gem. Ziegelsdorf in Scherneck	122 600	- 122 + 122	- 722	67 614	- 67 + 67	- 681	1. 1.1963
	2230	T von Rohrbach nach Zeickhorn	298 224	- 10 + 10	288 234	294 162	- 7 + 7	287 169	1. 1.1963
4 18 Kreisfreie Stadt Neustadt b. Coburg	2231	T gemeindefreier Gebiete nach Neustadt b. Coburg, Stadt	2 12 813	- -	2 12 813	11 12 569	- 8 + 8	3 12 577	1. 1.1963
	2232	Änderung der Kreisgrenze	64 693	-	64 693	67 660	- 8	67 652	1. 1.1963
	2233	E der Gem. Sulzdorf in Wiesenfeld b. Coburg	57 675	- 57 + 57	- 732	30 583	- 30 + 30	- 613	1. 1.1964
	2234	E der Gem. Friesendorf in Ebersdorf b. Coburg	152 2 237	- 152 + 152	- 2 389	153 2 720	- 153 + 153	- 2 873	1. 1.1965
	2235	E der Gem. Weischau in Sonnefeld	67 840	- 67 + 67	- 907	39 801	- 39 + 39	- 840	15. 1.1966
	2236	E der Gem. Weickenbach in Gestungshausen	67 840	- 67 + 67	- 907	39 801	- 39 + 39	- 840	1. 1.1967
	2237	T von Wörlsdorf nach Hassenberg	242 821	- -	242 821	280 772	- 27 + 27	253 799	1. 1.1967
	2238	E der Gem. Horb b. Furth a. Berg in Furth a. Berg	104 457	- 104 + 104	- 561	74 392	- 74 + 74	- 466	1. 7.1967
	2239	T gemeindefreier Gebiete nach Schafhof	2 277	- -	2 277	3 227	- 1 + 1	2 228	1. 1.1968
	2240	T der Gem. Brux Hohn Ruttmannsdorf Weimersdorf zu Bergdorf	77 152 81 77 -	- 77 - 152 - 81 - 77 + 387	- - - - 387	84 120 62 56 -	- 84 - 120 - 62 - 56 + 322	- - - - 322	1. 7.1968
	2241	Z der Gem. Rottenbach Tremersdorf zu Rottenbach	225 145 -	- 225 - 145 + 370	- - 370	228 112 -	- 228 - 112 + 340	- - 340	1. 1.1969
	2242	Z der Gem. Blumenrod Spittelstein zu Steinrod	200 216 -	- 200 - 216 + 416	- - 416	156 201 -	- 156 - 201 + 357	- - 357	1. 1.1969
	2243	E der Gem. Bieberbach in Sonnefeld	233 2 170	- 233 + 233	- 2 403	154 2 570	- 154 + 154	- 2 724	1. 7.1969
	2244	Z der Gem. Neukirchen Oberlauter Tiefenlauter Unterlauter zu Lautertal	335 809 311 1 064 -	- 335 - 809 - 311 - 1 064 + 2 519	- - - - 2 519	332 846 294 1 105 -	- 332 - 846 - 294 - 1 105 + 2 577	- - - - 2 577	1. 7.1969
	2245	E der Gem. Rudelsdorf in Rodach b. Coburg, Stadt	72 4 409	- 72 + 72	- 4 481	72 4 508	- 72 + 72	- 4 580	1. 1.1970
	2246	Z der Gem. Hof a.d.Steinach Steinach a.d. Steinach zu Hofsteinach	259 294 -	- 259 - 294 + 553	- - 553	216 352 -	- 216 - 352 + 568	- - 568	1. 1.1970
	2247	E der Gem. Roth a. Forst in Grub a. Forst	172 1 459	- 172 + 172	- 1 631	132 1 746	- 132 + 132	- 1 878	1. 1.1970

2. Systematisches Verzeichnis der Namens- und Grenzänderungen von Gemeinden

Kreisfreie Stadt, Landkreis	Nr.	Art der Änderung und betroffene Gemeinden	Wohnbevölkerung am						Wirkungs- datum
			13 9 1950			6 6. 1961			
			vor der Änderung	Zu- (+) bzw. Ab- nahme (-)	nach der Änderung	vor der Änderung	Zu- (+) bzw. Ab- nahme (-)	nach der Änderung	
1	2	3	4	5	6	7	8	9	10
09 Bayern									
4 Reg.-Bez. Oberfranken									
4 34 Landkreis Ebermannsstadt	2248	NA Engelhardtsberg in Engehardtsberg							17 7 1961
	2249	T von Schonfeld nach Stechendorf	523 351	- 41 + 41	482 392	442 268	- 39 + 39	403 307	1. 1. 1962
	2250	T von Treppendorf nach Plankenfels	508 1 011	- 126 + 126	382 1 137	400 801	- 91 + 91	309 892	1. 1. 1963
4 35 Landkreis Forchheim									
4 36 Landkreis Hochstadt a. d. Aisch	2251	T von Oesdorf nach Hemhofen	670 1 048	- -	670 1 048	600 1 151	- 7 + 7	593 1 158	Berichtigung
	2252	Änderung der Kreisgrenze	43 878	-	43 878	41 962	- 7	41 955	Berichtigung
4 36 Landkreis Hochstadt a. d. Aisch	2253	T Oesdorf von Hemhofen	670 1 048	- -	670 1 048	593 1 158	+ 7 - 7	600 1 151	1. 1. 1968
	2254	Änderung der Kreisgrenze	43 878	-	43 878	41 955	+ 7	41 962	1. 1. 1968
4 36 Landkreis Hochstadt a. d. Aisch	2255	T von Weppersdorf nach Adelsdorf	520 1 660	- 137 + 137	383 1 797	305 1 809	- 74 + 74	231 1 883	1. 1. 1969
	2256	Änderung der Kreisgrenze	43 878	- 137	43 741	41 962	- 74	41 888	1. 1. 1969
4 36 Landkreis Hochstadt a. d. Aisch	2257	T gemeindefreier Gebiete nach Großdehnsdorf	4 629	- 4 + 4	- 633	3 1 414	- 3 +	- 1 417	1 7 1962
	2258	T von Mailach nach Sterpersdorf	396 290	- 43 + 43	353 333	283 215	- 34 + 34	249 249	1. 1. 1966
		Hemhofen	1 048	-	1 048	1 151	+ 7	1 158	Berichtigung
4 35 Landkreis Forchheim	2259	T von Oesdorf	670	-	670	600	- 7	593	
	2260	Änderung der Kreisgrenze	43 864	-	43 864	45 467	+ 7	45 474	Berichtigung
	2261	E der Gem. Kosbach T nach Großdehnsdorf	493 633	- 493 -	- 633	402 1 417	- 402 -	- 1 417	1. 1. 1967
5 13 Kreisfreie Stadt Erlangen . . .		Erlangen, Stadt	50 690	+ 493	51 183	69 552	+ 402	69 954	
	2262	Änderung der Kreisgrenze	43 864	- 493	43 371	45 474	- 402	45 072	1. 1. 1967
	2263	T von Aisch nach Adelsdorf	906 1 573	- 87 + 87	819 1 660	797 1 739	- 70 + 70	727 1 809	1. 1. 1968
	2264	T von Hemhofen nach Oesdorf	1 048 670	- -	1 048 670	1 158 593	- 7 + 7	1 151 600	1. 1. 1968
4 35 Landkreis Forchheim	2265	Änderung der Kreisgrenze	43 371	-	43 371	45 072	- 7	45 065	1. 1. 1968
		Adelsdorf	1 660	+ 137	1 797	1 809	+ 74	1 883	1. 1. 1969
4 35 Landkreis Forchheim	2266	T von Weppersdorf	520	- 137	383	305	- 74	231	
	2267	Änderung der Kreisgrenze	43 371	+ 137	43 508	45 065	+ 74	45 139	1. 1. 1969
4 38 Landkreis Kronach	2268	T von Hesselbach nach Wilhelmsthal	648 1 199	- 62 + 62	586 1 261	659 1 234	- 82 + 82	577 1 316	1. 1. 1962
	2269	T von Marienroth nach Wickendorf	318 501	- 5 + 5	313 506	279 443	- 6 +	273 449	1. 7. 1964
	2270	T von Großvichtach nach Unterrodach	376 1 420	- -	376 1 420	325 1 367	- 4 +	321 1 371	1. 1. 1965
	2271	T von Oberrodach nach Unterrodach	552 1 420	- -	552 1 420	695 1 371	- 30 + 30	665 1 401	1. 1. 1966
	2272	T von Reuth nach Thonberg	243 595	- -	243 595	201 598	- 4 +	197 602	1. 1. 1968
	2273	T von Kups, Markt Theisenort nach Johannisthal	2 291 829 963	- - -	2 291 829 963	2 490 737 955	- 3 - 7 + 10	2 487 730 965	1. 1. 1968
4 39 Landkreis Kulmbach	2274	T von Heubach nach Dollnitz	403 384	- 8 + 8	395 392	371 293	- 6 +	365 299	Berichtigung
	2275	T von Hegnabrunn nach Himmelkron	996 1 497	- -	996 1 497	979 1 401	- 6 +	973 1 407	1. 7. 1961
	2276	T von Neuenmarkt nach Wirsberg, Markt	1 891 1 524	- -	1 891 1 524	1 632 1 488	- 9 +	1 623 1 497	1. 7. 1962
4 40 Landkreis Lichtenfels	2277	T von Weidnitz nach Burgkunstadt, Stadt	391 3 954	- -	391 3 954	318 4 356	- 8 +	310 4 364	1. 7. 1963
	2278	T von Buch a. Forst nach Schney	909 2 621	- 13 + 13	896 2 634	826 2 676	- 17 + 17	809 2 693	1. 7. 1967
4 42 Landkreis Naila	2279	T gemeindefreier Gebiete nach Geroldsgrun	4 2 220	- 4 +	- 2 224	7 2 101	- 7 +	- 2 108	1. 1. 1965
4 43 Landkreis Pegnitz	2280	T von Gößweinstein, Markt nach Behringersmuhle	1 301 484	- 27 + 27	1 274 511	1 136 439	- 9 +	1 127 448	1. 1. 1969
	2281	T gemeindefreier Gebiete nach Hainbronn	5 956	- 5 +	- 961	5 1 007	- 5 +	- 1 012	1. 1. 1970
4 45 Landkreis Stadtsteinach	2282	T von Marienweiher nach Kupferberg, Stadt	1 010 1 177	- 73 + 73	937 1 250	761 1 083	- 48 +	713 1 131	1. 1. 1964
	2283	T von Guttenberg nach Traundorf	982 332	- 136 + 136	846 468	773 287	- 116 + 116	657 403	1. 1. 1964
4 46 Landkreis Staffelstein	2284	F Kaltenbrunn in Kaltenbrunn i. Itzgrund							17. 7. 1961
	2285	T von Weingarten nach gemeindefreier Gebiete	671 -	- 3 +	668 3	464 -	- 7 +	457 7	Berichtigung

2. Systematisches Verzeichnis der Namens- und Grenzänderungen von Gemeinden

Kreisfreie Stadt, Landkreis	Nr.	Art der Änderung und betroffene Gemeinden	Wohnbevölkerung am						Wirkungs- datum
			13.9.1950			6.6.1961			
			vor der Änderung	Zu- (+) bzw. Ab- nahme (-)	nach der Änderung	vor der Änderung	Zu- (+) bzw. Ab- nahme (-)	nach der Änderung	
1	2	3	4	5	6	7	8	9	10
09 Bayern									
4 Reg. - Bez. Oberfranken									
4 46 Landkreis Staffelstein	2286	V Zapfendorf in Zapfendorf, Markt							18. 3.1965
	2287	T von Wolfsdorf nach Staffelstein, Stadt	409 3 651	- 132 + 132	277 3 783	344 4 520	- 105 + 105	239 4 625	1. 1.1966
4 47 Landkreis Wunsiedel	2288	T gemeindefreier Gebiete nach Trostau Vordorf	38 2 097 458	- 9 + 5 + 4	29 2 102 462	24 2 073 413	- - -	24 2 073 413	Berichtigung
	2289	T gemeindefreier Gebiete nach Niederlamitz Franken	29 1 042 619	- 5 + 2 + 3	24 1 044 622	24 954 545	- 7 + 3 + 4	17 957 549	Berichtigung
	2290	NA Grun in Unterroslau							21. 5.1963
	2291	T gemeindefreier Gebiete nach Wunsiedel, Stadt	24 8 894	- 8 + 8	16 8 902	17 8 977	- 5 + 5	12 8 982	1. 1.1965
	2292	Z der Gem. Oberroslau Unterroslau zu Roslau	1 930 986 -	- 1 930 - 986 + 2 916	- - 2 916	2 005 1 366 -	- 2 005 - 1 366 + 3 371	- - 3 371	1. 1.1966
	2293	T gemeindefreier Gebiete nach Niederlamitz	16 1 044	- 16 + 16	- 1 060	12 957	- 12 + 12	- 969	1. 1.1968
4 Reg. - Bez. Oberfranken	2294	Änderung der Reg. - Bez. - Grenze	1 115 793	- 493	1 115 300	1 087 146	- 402	1 086 744	1. 1.1967
	2295	Änderung der Reg. - Bez. - Grenze	1 115 300	+ 134	1 115 434	1 086 744	+ 158	1 086 902	1. 1.1969
5 Reg. - Bez. Mittelfranken									
5 11 Kreisfreie Stadt Ansbach		Ansbach, Stadt	34 101	-	34 101	32 948	+ 11	32 959	1. 7.1962
5 31 Landkreis Ansbach	2296	T gemeindefreier Gebiete	256	-	256	132	- 11	121	
		Ansbach, Stadt	34 101	+ 6	34 107	32 959	+ 10	32 969	1. 1.1963
5 31 Landkreis Ansbach	2297	T von Hennenbach	1 831	- 6	1 825	1 959	- 10	1 949	
5 12 Kreisfreie Stadt Eichstatt		Eichstatt, Stadt	10 883	+ 4	10 887	10 625	-	10 625	1. 7.1962
5 33 Landkreis Eichstatt	2298	T gemeindefreier Gebiete	31	- 4	27	4	-	4	
5 13 Kreisfreie Stadt Erlangen		Erlangen, Stadt	50 690	+ 493	51 183	69 552	+ 402	69 954	1. 1.1967
4 36 Landkreis Hochstadt a d Aisch	2299	T von Kosbach	493	- 493	-	402	- 402	-	
5 31 Landkreis Ansbach	2300	T gemeindefreier Gebiete	256	-	256	132	- 11	121	1. 7.1962
5 11 Kreisfreie Stadt Ansbach		nach Ansbach, Stadt	34 101	-	34 101	32 948	+ 11	32 959	
	2301	Änderung der Kreisgrenze	55 085	-	55 085	51 078	- 11	51 067	1. 7.1962
	2302	T von Hennenbach nach Ansbach, Stadt	1 831 34 101	- 6 + 6	1 825 34 107	1 959 32 959	- 10 + 10	1 949 32 969	1. 1.1963
	2303	Änderung der Kreisgrenze	55 085	- 6	55 079	51 074	- 10	51 064	1. 1.1963
	2304	T gemeindefreier Gebiete nach Herpersdorf	256 286	- 256 + 256	- 542	121 296	- 121 + 121	- 417	15. 1.1966
5 32 Landkreis Dinkelsbühl	2305	V Schopfloch in Schopfloch, Markt							30. 6.1965
	2306	NA Oberkemmatten in Langfurth							11.11.1968
	2307	E der Gem. Sulzach in Durrwangen, Markt	152 1 491	- 152 + 152	- 1 643	133 1 328	- 133 + 133	- 1 461	1.10.1969
5 33 Landkreis Eichstatt	2308	T gemeindefreier Gebiete nach Ochsenfeld Pietenfeld	31 588 633	- 23 + 10 + 9	8 598 642	4 518 598	- 4 + 4 -	- 522 598	1. 7.1962
5 12 Kreisfreie Stadt Eichstatt		Eichstatt, Stadt	10 883	+ 4	10 887	10 625	-	10 625	
	2309	Änderung der Kreisgrenze	32 657	- 4	32 653	29 785	-	29 785	1. 7.1962
5 34 Landkreis Erlangen	2310	T gemeindefreier Gebiete	6	-	6	20	- 2	18	1. 1.1962
5 40 Landkreis Lauf a d Pegnitz		nach Behringsdorf	2 898	-	2 898	3 278	+ 2	3 280	
	2311	Änderung der Kreisgrenze	24 471	-	24 471	30 866	- 2	30 864	1. 1.1962
	2312	T von Wellerstadt nach Baiersdorf, Stadt	463 2 475	- -	463 2 475	738 2 976	- 34 + 34	704 3 010	1. 1.1962
5 36 Landkreis Furth	2313	T von Tennenlohe nach Großgrundlach	868 1 395	- -	868 1 395	1 087 1 757	- 11 + 11	1 076 1 768	1. 7.1962
	2314	Änderung der Kreisgrenze	24 471	-	24 471	30 864	- 11	30 853	1. 7.1962
5 35 Landkreis Feuchtwangen	2315	V Dentelein a Forst in Dentelein a. Forst, Markt							23. 9.1964
5 36 Landkreis Furth		Großgrundlach	1 395	-	1 395	1 757	+ 11	1 768	1. 7.1962
5 34 Landkreis Erlangen	2316	T von Tennenlohe	868	-	868	1 087	- 11	1 076	
	2317	Änderung der Kreisgrenze	52 786	-	52 786	62 431	+ 11	62 442	1. 7.1962
	2318	T von Boxdorf nach Sack	933 543	- -	933 543	1 214 944	- 2 + 2	1 212 946	1. 1.1963
	2319	T von Leichendorf nach Oberasbach	1 194 4 751	- 8 + 8	1 186 4 759	1 523 7 717	- 10 + 10	1 513 7 727	1. 1.1966
	2320	T von Weinzierlein nach Roßtal, Markt	864 2 885	- 22 + 22	842 2 907	853 3 492	- 27 + 27	826 3 519	1. 7.1966

2. Systematisches Verzeichnis der Namens- und Grenzänderungen von Gemeinden

Kreisfreie Stadt, Landkreis	Nr	Art der Änderung und betroffene Gemeinden	Wohnbevölkerung am						Wirkungs- datum
			13.9.1950			6.6.1961			
			vor der Änderung	Zu- (+) bzw. Ab- nahme (-)	nach der Änderung	vor der Änderung	Zu- (+) bzw. Ab- nahme (-)	nach der Änderung	
1	2	3	4	5	6	7	8	9	10
09 Bayern									
5 Reg.-Bez. Mittelfranken									
5 38 Landkreis Hersbruck	2321	T von Henfenfeld	1 377	- 13	1 364	1 463	- 8	1 455	1. 1.1966
		nach Hersbruck, Stadt	8 946	+ 13	8 959	8 302	+ 8	8 310	
	2322	T von Pollanden	370	- 84	286	343	- 77	266	1. 1.1969
		nach Thalheim	437	+ 84	521	332	+ 77	409	
5 39 Landkreis Hilpoltstein	2323	T von Laffenau	282	- 11	271	430	- 53	377	1. 4.1959
		nach Heideck, Stadt	1 535	+ 11	1 546	1 506	+ 53	1 559	
	2324	NA Oesterberg							6. 8.1962
		in Oesterberg							
5 40 Landkreis Lauf a.d. Pegnitz		Behringersdorf	2 898	-	2 898	3 278	+ 2	3 280	1. 1.1962
5 34 Landkreis Erlangen	2325	T gemeindefreier Gebiete	6	-	6	20	- 2	18	
	2326	Änderung der Kreisgrenze	44 064	-	44 064	49 531	+ 2	49 533	1. 1.1962
	2327	NA Landkreis Lauf (Pegnitz)							13. 2.1962
		in Landkreis Lauf a.d. Pegnitz							
	2327	NA Lauf (Pegnitz), Stadt							13. 2.1962
		in Lauf a.d. Pegnitz, Stadt							
	2328	T von Herpersdorf	411	- 11	400	436	- 19	417	1. 7.1962
		nach Bullach	269	+ 11	280	277	+ 19	296	
	2329	T von Wetzendorf	445	- 18	427	557	- 57	500	1. 1.1963
		nach Rothenbach a.d. Pegnitz, Stadt	8 633	+ 18	8 651	9 573	+ 57	9 630	
	2330	T von Weigenhofen	566	- 198	368	419	- 142	277	1. 1.1966
		nach Ottensoos	1 298	+ 198	1 496	1 379	+ 142	1 521	
	2331	T von Germersberg	333	- 47	286	309	- 54	255	1. 1.1967
		nach Bullach	280	+ 47	327	296	+ 54	350	
	2332	T von Wetzendorf	427	- 49	378	500	- 66	434	1. 8.1968
		nach Rothenbach a.d. Pegnitz, Stadt	8 651	+ 49	8 700	9 630	+ 66	9 696	
	2333	T von Wetzendorf	378	- 7	371	434	- 17	417	1. 1.1970
		nach Rothenbach a.d. Pegnitz, Stadt	8 700	+ 7	8 707	9 696	+ 17	9 713	
5 41 Landkreis Neustadt a.d. Aisch	2334	E der Gem. Buchen	143	- 143	-	111	- 111	-	1. 6.1968
		Kotzenaurach	203	- 203	-	118	- 118	-	
		in Markt Erlbach, Markt	1 774	+ 346	2 120	1 841	+ 229	2 070	
	2335	E der Gem. Diebach	179	- 179	-	205	- 205	-	1. 7.1969
		Unterschweinach	267	- 267	-	207	- 207	-	
		in Neustadt a.d. Aisch, Stadt	8 453	+ 446	8 899	8 924	+ 412	9 336	
	2336	E der Gem. Ebersdorf	315	- 315	-	259	- 259	-	1. 7.1969
		Leonrod	177	- 177	-	178	- 178	-	
		in Dietershofen, Markt	1 162	+ 492	1 654	1 346	+ 437	1 783	
	2337	E der Gem. Frankenfeld	147	- 147	-	99	- 99	-	1. 7.1969
		in Baudenbach, Markt	577	+ 147	724	456	+ 99	555	
	2338	E der Gem. Neuziegenruck	129	- 129	-	113	- 113	-	1. 1.1970
		in Neuhof a.d. Zenn, Markt	1 006	+ 129	1 135	917	+ 113	1 030	
	2339	E der Gem. Losaurach	238	- 238	-	165	- 165	-	1. 1.1970
		in Markt Erlbach, Markt	2 120	+ 238	2 358	2 070	+ 165	2 235	
	2340	E der Gem. Schauerberg	268	- 268	-	210	- 210	-	1. 1.1970
		in Emskirchen, Markt	1 823	+ 268	2 091	1 961	+ 210	2 171	
	2341	E der Gem. Herpersdorf	242	- 242	-	197	- 197	-	1. 1.1970
		Seubersdorf	372	- 372	-	292	- 292	-	
		in Dietershofen, Markt	1 654	+ 614	2 268	1 783	+ 489	2 272	
	2342	E der Gem. Oberroßbach	284	- 284	-	202	- 202	-	1. 1.1970
		T in Dietersheim	266	+ 221	487	333	+ 159	492	
		Linden	474	+ 63	537	362	+ 43	405	
	2343	E der Gem. Altselingsbach	302	- 302	-	224	- 224	-	1. 1.1970
		T in Markt Erlbach, Markt	2 358	+ 210	2 568	2 235	+ 157	2 392	
		Trautskirchen	972	+ 92	1 064	793	+ 67	860	
5 42 Landkreis Nürnberg	2344	T von Oberferrieden	1 026	- 208	818	1 111	- 229	882	1.10.1959
		nach Lindelburg	351	+ 208	559	279	+ 229	508	
	2345	T von Unterferrieden	630	- 9	621	613	- 5	608	1. 1.1962
		nach Oberferrieden	1 017	+ 9	1 026	1 106	+ 5	1 111	
		Stein b. Nürnberg	6 672	+ 181	6 853	7 455	+ 234	7 689	1. 1.1967
5 45 Landkreis Schwabach	2346	T von Regelsbach	1 000	- 181	819	911	- 234	677	
	2347	Änderung der Kreisgrenze	42 744	+ 181	42 925	52 031	+ 234	52 265	1. 1.1967
5 44 Landkreis Scheinfeld	2348	NA Bibart, Markt							2. 2.1963
		in Markt Bibart, Markt							
	2349	NA Taschendorf, Markt							2. 2.1963
		in Markt Taschendorf, Markt							
5 45 Landkreis Schwabach	2350	T gemeindefreier Gebiete	8	-	8	10	- 5	5	1. 4.1962
		nach Wendelstein, Markt	2 827	-	2 827	2 955	+ 5	2 960	
	2351	T von Regelsbach	1 000	- 181	819	911	- 234	677	1. 1.1967
		nach Stein b. Nürnberg	6 672	+ 181	6 853	7 455	+ 234	7 689	
5 42 Landkreis Nürnberg	2352	Änderung der Kreisgrenze	51 228	- 181	51 047	50 402	- 234	56 168	1. 1.1967

2. Systematisches Verzeichnis der Namens- und Grenzänderungen von Gemeinden

Kreisfreie Stadt, Landkreis	Nr	Art der Änderung und betroffene Gemeinden	Wohnbevölkerung am						Wirkungs- datum
			13.9.1950			6.6.1961			
			vor der Änderung	Zu- (+) bzw. Ab- nahme (-)	nach der Änderung	vor der Änderung	Zu- (+) bzw. Ab- nahme (-)	nach der Änderung	
1	2	3	4	5	6	7	8	9	10
09 Bayern									
5 Reg. - Bez. Mittelfranken									
5 46 Landkreis Uffenheim	2353	V Windsheim, Stadt in Bad Windsheim, Stadt							20. 6.1961
	2354	NA Bergel, Markt in Marktbergel, Markt							20. 2.1962
	2355	T von Marktbergel, Markt nach Ottenhofen	2 020 479	- 11 + 11	2 009 490	1 379 286	- 6 + 6	1 373 292	1. 1.1965
5 47 Landkreis Weißenburg i. Bay.	2356	NA Uebermattshofen in Uebermattshofen							6. 8.1962
5 Reg. - Bez. Mittelfranken	2357	Änderung der Reg. - Bez. - Grenze	1 284 269	+ 493	1 284 762	1 374 481	+ 402	1 374 883	1. 1.1967
6 Reg. - Bez. Unterfranken									
6 11 Kreisfreie Stadt Aschaffenburg		Aschaffenburg, Stadt	45 499	+ 4	45 503	54 131	-	54 131	1. 1.1962
6 32 Landkreis Aschaffenburg	2358	T von Mainaschaff	3 296	- 4	3 292	3 997	-	3 997	
6 12 Kreisfreie Stadt Bad Kissingen		Bad Kissingen, Stadt	14 641	+ 6	14 647	12 865	-	12 865	1. 7.1964
6 33 Landkreis Bad Kissingen	2359	T von Stralsbach	557	- 6	551	578	-	578	
6 14 Kreisfreie Stadt Schweinfurt	2360	T von Schweinfurt, Stadt nach Niederwerrn	46 140 2 404	- 23 + 23	46 117 2 427	56 894 2 789	- 13 + 13	56 881 2 802	1.10.1961
6 31 Landkreis Alzenau i. Ufr.	2361	NA Königshofen a. Kahl in Königshofen a.d. Kahl							3. 8.1962
	2362	V Mömbris in Mömbris, Markt							11.12.1963
	2363	Z der Gem. Großblankenbach Kleinblankenbach zu Blankenbach	329 489 -	- 329 - 489 + 818	- - 818	321 549 -	- 321 - 549 + 870	- - 870	20. 1.1966
6 32 Landkreis Aschaffenburg	2364	T von Mainaschaff	3 296	- 4	3 292	3 997	-	3 997	1. 1.1962
6 11 Kreisfreie Stadt Aschaffenburg		nach Aschaffenburg, Stadt	45 499	+ 4	45 503	54 131	-	54 131	
	2365	Änderung der Kreisgrenze	58 160	- 4	58 156	68 443	-	68 443	1. 1.1962
6 33 Landkreis Bad Kissingen	2366	T von Stralsbach	557	- 6	551	578	-	578	1. 7.1964
6 12 Kreisfreie Stadt Bad Kissingen		nach Bad Kissingen, Stadt	14 641	+ 6	14 647	12 865	-	12 865	
	2367	Änderung der Kreisgrenze	41 492	- 6	41 486	41 878	-	41 878	1. 7.1964
	2368	T von Stangenroth nach Gefall	1 003 662	- 18 + 18	985 680	940 621	- 13 + 13	927 634	1. 1.1969
6 35 Landkreis Bad Brückenau	2369	NA Landkreis Brückenau in Landkreis Bad Brückenau							8. 4.1970
	2370	NA Brückenau, Stadt in Bad Brückenau, Stadt							8. 4.1970
6 36 Landkreis Ebern	2371	E der Gem. Hermannsberg in Breitbrunn	210 439	- 210 + 210	- 649	176 411	- 176 + 176	- 587	1. 1.1970
6 37 Landkreis Gemünden a. Main	2372	F Landkreis Gemünden in Landkreis Gemünden a. Main							13. 6.1961
		F Gemünden, Stadt in Gemünden a. Main, Stadt							13. 6.1961
	2373	T gemeindefreier Gebiete nach Aura i. Sinngrund Obersinn, Markt	31 1 022 1 213	- 31 + 7 + 24	- 1 029 1 237	- 987 1 255	- - -	- 987 1 255	Berichtigung
6 38 Landkreis Gerolzhofen	2374	F Michelau in Michelau i. Steigerwald							13. 6.1966
	2375	F Nordheim in Nordheim a. Main							25. 7.1966
	2376	T von Städtelschwarzach nach Neues a. Sand	611 177	- 4 + 4	607 181	484 138	- 2 + 2	482 140	1. 1.1968
6 39 Landkreis Hammelburg	2377	V Elfershausen in Elfershausen, Markt							26. 7.1965
6 40 Landkreis Haßfurt	2378	F Zell in Zell a. Ebersberg							30.10.1967
	2379	E der Gem. Bischofsheim in Zell a. Main, Stadt	148 3 531	- 148 + 148	- 3 679	96 4 042	- 96 + 96	- 4 138	1. 1.1968
6 42 Landkreis Karlstadt	2380	U der Gem. Bonnländ	465	-	465	224	-	224	1. 1.1965
6 45 Landkreis Lohr a. Main	2381	T gemeindefreier Gebiete nach Neuhausen	22 954	- 18 + 18	4 972	6 910	- -	6 910	6. Berichtigung
	2382	T gemeindefreier Gebiete nach Neuhausen	4 972	- 4 + 4	- 976	6 910	- 6 + 6	- 916	Berichtigung
6 46 Landkreis Markttheidenfeld	2383	T von Bischbrunn nach Schollbrunn	879 654	- 25 + 25	854 679	913 676	- 26 + 26	887 702	1. 1.1967

2. Systematisches Verzeichnis der Namens- und Grenzänderungen von Gemeinden

Kreisfreie Stadt, Landkreis	Nr	Art der Änderung und betroffene Gemeinden	Wohnbevölkerung am						Wirkungs- datum
			13.9.1950			6.6.1961			
			vor der Änderung	Zu- (+) bzw. Ab- nahme (-)	nach der Änderung	vor der Änderung	Zu- (+) bzw. Ab- nahme (-)	nach der Änderung	
1	2	3	4	5	6	7	8	9	10
09 Bayern									
6 Reg. - Bez. Unterfranken									
6 48 Landkreis Miltenberg	2384	T von Großheubach, Markt	3 051	—	3 051	3 463	— 18	3 445	1. 1.1967
		nach Miltenberg, Stadt	8 333	—	8 333	8 088	+ 18	8 106	
	2385	T Eichenbühl	1 458	— 18	1 440	1 405	— 9	1 396	1. 1.1968
		nach Riedern	576	+ 18	594	455	+ 9	464	
	2386	T von Breitendiel	553	— 40	513	486	— 13	473	1. 1.1968
		nach Weilbach	1 493	+ 40	1 533	1 448	+ 13	1 461	
6 49 Landkreis Obernburg a. Main . . .	2387	F Landkreis Obernburg							17. 7.1961
		in Landkreis Obernburg a. Main							
		F Obernburg, Stadt							17. 7.1961
		in Obernburg a. Main, Stadt							
	2388	V Eisenfeld							11. 3.1965
		in Eisenfeld, Markt							
	2389	V Erlenbach a. Main, Markt							20. 2.1970
		in Erlenbach a. Main, Stadt							
6 51 Landkreis Schweinfurt		Niederwerrn	2 404	+ 23	2 427	2 789	+ 13	2 802	1.10.1961
6 14 Kreisfreie Stadt Schweinfurt	2390	T von Schweinfurt, Stadt	46 140	— 23	46 117	56 894	— 13	56 881	
	2391	Änderung der Kreisgrenze	57 046	+ 23	57 069	61 825	+ 13	61 838	1.10.1961
	2392	NA Uechtelhausen							6. 8.1962
		in Uchtelhausen							
6 52 Landkreis Würzburg	2393	T von Unterdurrbach	1 579	— 35	1 544	1 834	— 59	1 775	1. 7.1967
		nach Veitshochheim	3 582	+ 35	3 617	4 391	+ 59	4 450	
	2394	T von Hochberg	4 635	— 90	4 545	5 440	— 39	5 401	1. 1.1969
		nach Eisingen	967	+ 90	1 057	1 136	+ 39	1 175	
7 Reg. - Bez. Schwaben									
7 31 Landkreis Augsburg	2395	F Langweid							6. 3.1962
		in Langweid a. Lech							
	2396	T von Innungen	1 703	—	1 703	2 470	— 7	2 463	1. 1.1962
		nach Haunstetten, Stadt	9 247	—	9 247	16 750	+ 7	16 757	
7 47 Landkreis Schwabmünchen	2397	T von Dopshofen	380	— 6	374	317	— 3	314	1. 1.1964
		nach Kreuzanger	400	+ 6	406	317	+ 3	320	
	2398	Änderung der Kreisgrenze	81 643	— 6	81 637	103 429	— 3	103 426	1. 1.1964
7 36 Landkreis Gunzburg	2399	T gemeindefreier Gebiete	15	—	15	5	— 5	—	1. 1.1964
		nach Glöttweng	309	—	309	259	+ 5	264	
	2400	Änderung der Kreisgrenze	81 637	—	81 637	103 426	— 5	103 421	1. 1.1964
	2401	V Goggingen, Markt							24. 5.1969
		in Goggingen, Stadt							
	2402	V Gersthofen, Markt							7. 6.1969
		in Gersthofen, Stadt							
	2403	E der Gem. Stettenhofen	673	— 673	—	744	— 744	—	1. 1.1970
		in Langweid a. Lech	1 090	+ 673	1 763	1 979	+ 744	2 723	
	2404	T von Steppach b. Augsburg	1 818	— 24	1 794	2 053	— 13	2 040	1. 1.1970
		nach Diedorf	1 188	+ 24	1 212	1 919	+ 13	1 932	
7 32 Landkreis Dillingen a. d. Donau	2405	T von Staufen	568	— 4	564	609	— 6	603	1. 1.1964
		nach Altenberg	889	+ 4	893	911	+ 6	917	
	2406	T von Hausen	494	—	494	354	— 9	345	1. 7.1969
		nach Schabringen	369	—	369	289	+ 9	298	
7 33 Landkreis Donauwörth	2407	F Oberndorf							18. 7.1961
		in Oberndorf a. Lech							
	2408	T von Zusum - Rettingen	343	— 15	328	245	— 15	230	1. 1.1970
		nach Donaumünster	599	+ 15	614	603	+ 15	618	
7 34 Landkreis Friedberg	2409	E der Gem. Wiffertshausen	267	— 267	—	222	— 222	—	1. 1.1970
		in Friedberg, Stadt	9 443	+ 267	9 710	10 838	+ 222	10 060	
7 35 Landkreis Füssen	2410	T gemeindefreier Gebiete	15	— 15	—	—	—	—	Berichtigung
		nach Schwangau	3 113	+ 15	3 128	2 615	—	2 615	
	2411	E der Gem. Zwieselberg	106	— 106	—	70	— 70	—	1. 1.1969
		in Roßhaupten	1 526	+ 106	1 632	1 437	+ 70	1 507	
7 36 Landkreis Gunzburg		Glöttweng	309	—	309	259	+ 5	264	1. 1.1964
7 31 Landkreis Augsburg	2412	T von gemfr. Gebieten	15	—	15	5	— 5	—	
	2413	Änderung der Kreisgrenze	52 613	—	52 613	49 925	+ 5	49 930	1. 1.1964
	2414	T von Schnuttenbach	594	—	594	536	— 10	526	1. 7.1965
		nach Offingen	2 536	—	2 536	2 777	+ 10	2 787	
	2415	T von Durlauingen	1 016	— 27	989	846	— 39	807	1. 1.1966
		nach Mindelaltheim	432	+ 27	459	363	+ 39	402	
	2416	Z der Gem. Jettingen, Markt	2 564	— 2 564	—	2 750	— 2 750	—	1. 1.1970
		Scheppach	1 527	— 1 527	—	1 482	— 1 482	—	
		zu Jettingen - Scheppach, Markt	—	+ 4 091	4 091	—	+ 4 232	4 232	

2. Systematisches Verzeichnis der Namens- und Grenzänderungen von Gemeinden

Kreisfreie Stadt, Landkreis	Nr	Art der Änderung und betroffene Gemeinden	Wohnbevölkerung am						Wirkungs- datum	
			13.9.1950 ¹⁾			6.6.1961				
			vor der Änderung	Zu- (+) bzw. Ab- nahme (-)	nach der Änderung	vor der Änderung	Zu- (+) bzw. Ab- nahme (-)	nach der Änderung		
1	2	3	4	5	6	7	8	9	10	
09 Bayern										
7 Reg. - Bez. Schwaben										
7 37 Landkreis Illertissen	2417	F Kellmünz, Markt in Kellmünz a. d. Iller, Markt								7. 7.1961
	2418	T gemeindefreier Gebiete nach Illertissen, Stadt	44 5 027	— —	44 5 027	31 6 417	— +	3 3	28 6 420	1. 1.1964
7 38 Landkreis Kaufbeuren	2419	F Thalhofen in Thalhofen a. d. Gennach								24. 6.1963
7 39 Landkreis Kempten (Allgäu)	2420	NA Ueberbach in Ueberbach								6. 8.1962
	2421	E der Gem. Rechtis in Buchenberg, Markt Weitnau, Markt	395 2 382 2 726	— + +	395 2 443 3 060	270 2 107 2 493	— + +	270 40 230	— 2 147 2 723	1. 1.1963
8 31 Landkreis Lindau (Bodensee)	2422	T von Simmerberg, Markt nach Lindenberg i. Allgäu, Stadt	2 512 6 668	— +	8 6 676	2 504 8 134	— +	66 66	2 454 8 200	1. 7.1961
7 50 Landkreis Lindau (Bodensee)	2423	Z der Gem. Simmerberg, Markt Weiler im Allgäu, Markt zu Weiler - Simmerberg, Markt	2 504 1 957 —	— — + 4 461	2 504 1 957 4 461	2 454 1 962 —	— — + 4 416	2 454 1 962 4 416	— — 4 416	1. 9.1968
	2424	T von Opfenbach nach Lindenberg i. Allgäu, Stadt	1 770 6 676	— +	57 6 733	1 713 8 200	— +	44 44	1 686 8 244	1. 1.1970
7 41 Landkreis Marktoberdorf	2425	F Thalhofen in Thalhofen a. d. Wertach								13.11 1962
7 43 Landkreis Mindelheim	2426	E der Gem. Heimenegg in Mindelheim, Stadt	144 7 823	— +	144 7 967	94 8 459	— +	94 94	— 8 553	1. 1.1965
	2427	T von Haselbach nach Konghausen	855 294	— +	4 298	851 212	— +	10 10	623 222	1. 1.1966
	2428	T von Anhofen nach Markt Wald, Markt	462 1 004	— —	6 998	468 823	— +	3 3	333 826	1. 7.1968
7 44 Landkreis Neuburg a. d. Donau	2429	T von Weichering nach Karlshuld	1 094 2 289	— +	47 2 336	1 047 2 115	— +	98 98	952 2 213	1. 1 1966
	2430	T von Untermaxfeld nach Karlshuld	1 571 2 336	— +	325 2 661	1 246 2 213	— +	307 307	1 015 2 520	1. 1.1970
7 45 Landkreis Neu Ulm	2431	T von Meßhofen nach Ingstetten	826 445	— —	826 445	655 302	— +	6 6	649 308	1. 1.1967
	2432	E der Gem. Erbschhofen in Pfaffenhofen a. d. Roth, Markt	420 901	— +	420 1 321	410 1 276	— +	410 410	— 1 686	1.10.1969
7 46 Landkreis Nordlingen	2433	T von Niederlalthaim nach Hurnheim	318 318	— +	3 321	315 257	— +	6 6	267 263	1. 1.1962
	2434	T gemeindefreier Gebiete nach Dornstadt	3 472	— +	3 475	— 343	— —	— —	— 343	Berichtigung
7 47 Landkreis Schwabmünchen	2435	T von Klosterlechfeld nach Untermeitingen	1 114 2 164	— —	1 114 2 164	1 323 3 266	— +	12 12	1 311 3 278	1. 1.1963
7 31 Landkreis Augsburg	2436	T Kreuzanger von Dopshofen	400 380	— —	6 374	406 317	— —	3 3	320 314	1. 1.1964
	2437	Änderung der Kreisgrenze	41 888	— +	6 41 894	45 441	— +	3 3	45 444	1. 1.1964
	2438	T von Reinhartshofen nach Siegertshofen	430 324	— +	45 369	385 259	— +	26 26	347 285	1 1.1967
	2439	V Königsbrunn in Königsbrunn, Stadt								28. 4.1967
	2440	V Bobingen, Markt in Bobingen, Stadt								26. 7.1969
7 48 Landkreis Sonthofen	2441	T von Burgberg nach Sonthofen, Markt	1 741 9 647	— +	35 9 682	1 706 12 902	— +	87 87	1 636 12 989	1. 7.1961
	2442	F Burgberg in Burgberg i. Allgäu								17. 7.1961
	2443	NA Buhl (am Alpsee) in Buhl a. Alpsee								17. 7.1961
	2444	V Sonthofen, Markt in Sonthofen, Stadt								18. 8.1963
7 49 Landkreis Wertingen	2445	T von Hettlingen nach Zusamaltheim	178 852	— +	56 56	122 908	— +	39 39	105 602	1. 7.1964
10 Saarland										
0 31 Landkreis Homburg	2451	T von Niederbexbach nach Bexbach	1 054 7 805	— —	1 054 7 805	1 155 9 357	— +	4 4	1 151 9 361	1. 1.1964
0 32 Landkreis Merzig - Wadern	2452	T von Besseringen nach Mettlach	2 643 4 027	— —	2 643 4 027	2 781 4 348	— —	— —	2 781 4 348	1. 1.1968

1) Für das Saarland Volkszahlungsergebnisse vom 14.11.1951

2. Systematisches Verzeichnis der Namens- und Grenzänderungen von Gemeinden

Kreisfreie Stadt, Landkreis	Nr	Art der Änderung und betroffene Gemeinden	Wohnbevölkerung am						Wirkungs- datum
			13.9.1950 ¹⁾			6.6.1961			
			vor der Änderung	Zu- (+) bzw. Ab- nahme (-)	nach der Änderung	vor der Änderung	Zu- (+) bzw. Ab- nahme (-)	nach der Änderung	
1	2	3	4	5	6	7	8	9	10
10 Saarland									
0 33 Landkreis Ottweiler	2453	T von Neunkirchen/Saar, Stadt nach Elversberg	42 266 - 192 9 010 + 192		42 074 9 202	45 625 - 64 9 627 + 64		45 561 9 691	1 7.1964
	2454	V Neunkirchen/Saar, Stadt zur „Mittelstadt“ erklärt							1. 3.1966
0 34 Landkreis Saarbrücken	2455	V Dudweiler in Dudweiler, Stadt							12. 9.1962
	2456	N der Gem. Dorf im Warndt aus T von Großrosseln Karlsbrunn Ludweiler/Warndt	- + 1 018 4 967 - 995 639 - 6 276 - 23		1 018 3 972 639 6 253	- + 1 043 5 184 - 970 729 - 7 116 - 73		1 043 4 214 729 7 043	1. 4.1964
	2457	V Volklingen, Stadt zur „Mittelstadt“ erklärt							1.11.1965
	2458	R Nassweiler in Naßweiler							13. 9.1967
	2459	V Puttlingen in Puttlingen, Stadt							22. 5.1968
	2460	V Friedrichsthal in Friedrichsthal, Stadt							19. 9.1969
	2461	T von Hüttersdorf nach Korprich	4 133 - 14 1 472 + 14		4 119 1 486	4 696 - 79 1 637 + 79		4 617 1 716	15. 2. 1964
	2462	E der Gem. Rummelbach in Niedersaubach	80 - 80 458 + 80		- 538	61 - 61 501 + 61		- 562	1. 9.1964
0 35 Landkreis Saarlouis	2463	T von Rehlingen nach Siersburg	2 790 - 2 831 -		2 790 2 831	3 358 - 12 3 306 + 12		3 346 3 318	12. 7.1965
	2464	E der Gem. Diefflen in Dillingen/Saari, Stadt	3 862 - 3 862 14 836 + 3 862		- 18 698	4 039 - 4 039 17 698 + 4 039		- 21 737	1. 8.1969
0 36 Landkreis Sankt Ingbert	2465	R Assweiler in Aßweiler							13. 9.1967
0 37 Landkreis Sankt Wendel	2466	T von Hirstein nach Gehweiler (Kreis Sankt Wendel)	806 - 540 -		806 540	920 - 38 648 + 38		882 686	19. 7.1968

01 – 11 Bundesgebiet

Bundesgebiet	2470	Änderung der Grenze	50 798 902 + 10 041	50 808 943	56 174 826 + 10 103	56 184 929	1. 8.1963
	2471	Änderung der Grenze	50 808 943 - 12	50 808 931	56 184 929 - 14	56 184 915	20. 7.1967

1) Für das Saarland Volkszählungsergebnisse vom 14.11.1951.

a) Kreisfreie Städte und Landkreise

545

3. Alphabetisches Verzeichnis der von Namens- und Grenzänderungen betroffenen Kreise und Gemeinden
a) Kreisfreie Städte und Landkreise

Kreis	Art der Änderung	Wirkungs- datum	Nachgewiesen in Abschnitt C 2 Stat. Kenn- ziffer ...	Kreis	Art der Änderung	Wirkungs- datum	Nachgewiesen in Abschnitt C 2 Stat. Kenn- ziffer ...
Dachau	T in den Ldkr. Furstfeldbruck	1. 1. 1969	09 1 36	Forchheim, Ldkr.	T aus dem Ldkr. Hochstadt a. d.	1. 1. 1968	09 4 35
Deggendorf, KrfSt	T in den Ldkr. Deggendorf	1. 1. 1969	09 2 11		Aisch	1. 1. 1969	09 4 35
Deggendorf, Ldkr.	T in den Ldkr. Grafenau	1. 1. 1964	09 2 32		T in den Ldkr. Hochstadt a. d.	1. 1. 1969	09 4 35
	T aus der KrfSt. Deggendorf	1. 1. 1968	09 2 32		Aisch	1. 1. 1969	09 4 35
Detmold	T aus dem Kreis Lemgo	1. 1. 1970	05 7 33	Frankenthal (Pfalz), KrfSt.	E der Gem. Eppstein aus dem Ldkr. Frankenthal (Pfalz)	7. 6. 1969	07 3 11
	E der Gem. Loßbruch aus dem Kreis Lemgo	1. 1. 1970	05 7 33	Frankenthal (Pfalz), Ldkr.	U der Gem. Eppstein in die KrfSt. Frankenthal (Pfalz)	7. 6. 1969	07 5 32
	E der Gem. Kempfenfeldrom aus dem Kreis Hoxter	1. 1. 1970	05 7 33		U von 8 Gem. in den Ldkr.	7. 6. 1969	07 5 32
	E der Gem. Lugde, Stadt und Harzberg aus dem Kreis Hoxter	1. 1. 1970	05 7 33		U Ludwigshafen	7. 6. 1969	07 5 32
	U von 2 Gem. sowie				U der restl. Gem. in den Ldkr.	7. 6. 1969	07 5 32
	T der Gem. Benstrup in den Kreis Lemgo	1. 1. 1970	05 7 33	Freiburg im Breisgau, Stadtkr.	T in den Ldkr. Freiburg	1. 1. 1966	08 3 12
	U der Gem. Grevenhagen in den Kreis Hoxter	1. 1. 1970	05 7 33		T aus dem Ldkr. Freiburg	1. 1. 1966	08 3 12
Dingolfing	Änderung durch Berichtigung	—	09 2 33	Freiburg, Ldkr.	T aus dem Ldkr. Hochschwarzwald	1. 7. 1964	08 3 34
	T aus dem Ldkr. Landau a. d. Isar	1. 1. 1967	09 2 33		T aus dem Stadtkreis Freiburg im Breisgau	1. 1. 1966	08 3 34
Dithmarschen	N durch				T in den Stadtkreis Freiburg im Breisgau	1. 1. 1966	08 3 34
	E samtl. Gem. des Ldkr. Norderdithmarschen	26. 4. 1970	01 0 51	Friedberg	U der Gem. Heldenbergen in den Ldkr. Hanau	1. 1. 1970	06 1 39
	E samtl. Gem. des Ldkr. Suderdithmarschen	26. 4. 1970	01 0 51	Furstfeldbruck	T aus dem Ldkr. Dachau	1. 1. 1969	09 1 40
Donnersbergkreis	N durch			Furth, Ldkr.	T aus dem Ldkr. Erlangen	1. 7. 1962	09 5 36
	E der restl. Gem. des Ldkr. Kirchheimbolanden	7. 6. 1969	07 3 33	Gandersheim	T aus dem Ldkr. Wolfenbittel	1. 1. 1970	03 7 33
	E der restl. Gem. des Ldkr. Rockenhausen	7. 6. 1969	07 3 33	Geldern	T von den Niederlanden	1. 8. 1963	05 2 33
Duren	U der Gem. Wissersheim in den Kreis Euskirchen	1. 7. 1969	05 4 32	Gelnhausen	U der Gem. Alsbach in den Ldkr. Schluchtern	1. 1. 1970	06 1 40
Dusseldorf - Mettmann	T aus dem Ennepe - Ruhr - Kreis	1. 1. 1970	05 1/2 32	Gelsenkirchen, KrfSt.	T in die KrfSt. Essen	1. 1. 1967	05 6 13
Eckernforde	U der Gem. Kopperby in den Kreis Schleswig	26. 4. 1970	01 1 31		T aus der KrfSt. Essen	1. 1. 1967	05 6 13
	U der restl. Gem. in den Kreis Rendsburg - Eckernforde	26. 4. 1970	01 1 31	Gemunden a. Main	F „a. Main“	13. 6. 1961	09 6 37
Eichstatt, KrfSt	T aus dem Ldkr. Eichstatt	1. 7. 1962	09 5 12	Gießen, Ldkr.	E der Gem. Kinzenbach aus dem Ldkr. Wetzlar	1. 4. 1967	06 1 38
Eichstatt, Ldkr.	T in die KrfSt. Eichstatt	1. 7. 1962	09 5 33	Gifhorn	T aus der KrfSt. Wolfsburg	1. 5. 1965	03 3 34
Eiderstedt	U samtl. Gem. in den Kreis Nordfriesland	26. 4. 1970	01 1 32	Goppingen	T aus dem Ldkr. Schwabisch Gmund	1. 7. 1968	08 1 36
Ennepe - Ruhr - Kreis	T in den Kreis Ludenscheid	1. 1. 1970	05 9 34	Göttingen, KrfSt	E der Gem. Herberhausen aus dem Ldkr. Göttingen	1. 4. 1963	03 2 11
	T aus dem Kreis Ludenscheid	1. 1. 1970	05 9 34		U als kreisangehörige Gem. in den Ldkr. Göttingen	1. 7. 1964	03 2 11
	T in die KrfSt. Hagen	1. 1. 1970	05 9 34	Göttingen, Ldkr.	U der Gem. Herberhausen in die KrfSt. Göttingen	1. 4. 1963	03 2 34
	T in die KrfSt. Witten	1. 1. 1970	05 9 34		E der KrfSt. Göttingen als kreisangehörige Gem.	1. 7. 1964	03 2 34
	T in die KrfSt. Wuppertal	1. 1. 1970	05 9 34	Grafenau	T aus dem Ldkr. Deggendorf	1. 1. 1964	09 2 35
	U der Gem. Altendorf in die KrfSt. Essen	1. 1. 1970	05 9 34	Grafschaft Bentheim	T von den Niederlanden	1. 8. 1963	03 5 33
	T in den Kreis Dusseldorf - Mettmann	1. 1. 1970	05 9 34	Grafschaft Diepholz	T aus dem Ldkr. Grafschaft Hoya	1. 10. 1966	03 1 31
Erlangen, KrfSt.	E des bewohnten Teiles der Gem. Kosbach aus dem Ldkr. Hochstadt a. d. Aisch	1. 1. 1967	09 5 13	Grafschaft Hoya	T in den Ldkr. Grafschaft Diepholz	1. 10. 1966	03 1 32
	T in den Ldkr. Lauf a. d. Pegnitz	1. 1. 1962	09 5 34	Grevenbroich	E der Gem. Iwerich, Langst, Kierst, Lank - Latum, Nierst, Ossum - Bossinghoven, Strumpf sowie		
Erlangen, Ldkr.	T in den Ldkr. Furth	1. 7. 1962	09 5 34		T der Gem. Osterath aus dem Kreis Kempen - Krefeld	1. 1. 1970	05 1 34
Essen, KrfSt.	T aus der KrfSt. Gelsenkirchen	1. 1. 1967	05 2 13	Gunzburg, Ldkr.	T aus dem Ldkr. Augsburg	1. 1. 1964	09 7 36
	T in die KrfSt. Gelsenkirchen	1. 1. 1967	05 2 13	Hagen, KrfSt.	T aus dem Ennepe - Ruhr - Kreis	1. 1. 1970	05 9 14
	E der Gem. Altendorf aus dem Ennepe - Ruhr - Kreis	1. 1. 1970	05 2 13	Halle (Westf.)	T in den Ldkr. Bielefeld	1. 1. 1963	05 7 34
Esslingen	NA (vorher Eßlingen)	22. 9. 1964	08 1 35	Hamburg//			
Euskirchen	E der Gem. Wissersheim aus dem Kreis Duren	1. 7. 1969	05 3 33	Freie und Hansestadt	T aus der KrfSt. Cuxhaven	1. 10. 1969	02 0 00
	E der Gem. Nothen und Hohn aus dem Kreis Schleiden	1. 7. 1969	05 3 33	Hamm, KrfSt.	NA (vorher Hamm (Westf.))	22. 4. 1964	05 9 15
	U der Gem. Straßfeld in den Rhein - Sieg - Kreis	1. 8. 1969	05 3 33		T in den Ldkr. Unna	1. 1. 1968	05 9 15
	T aus dem Kreis Schleiden	1. 4. 1970	05 3 33		T aus dem Ldkr. Unna	1. 1. 1968	05 9 15
Eutin	T in die KrfSt. Lubeck	1. 1. 1969	01 1 33	Hanau, KrfSt.	NA (vorher Hanau am Main)	2. 2. 1968	06 3 12
	T in die KrfSt. Lubeck	26. 4. 1970	01 1 33		T aus dem Ldkr. Hanau	1. 7. 1968	06 3 12
	U samtl. Gem. in den Kreis Ostholstein	26. 4. 1970	01 1 33		T aus dem Ldkr. Hanau	1. 1. 1969	06 1 14
Flensburg, KrfSt.	T aus dem Kreis Flensburg	26. 4. 1970	01 0 01		T aus dem Ldkr. Hanau	1. 4. 1969	06 1 14
Flensburg - Land	N durch			Hanau, Ldkr.	T in die KrfSt. Hanau	1. 7. 1968	06 3 34
	E samtl. Gem. des Ldkr. Flensburg	26. 4. 1970	01 0 52		T in die KrfSt. Hanau	1. 1. 1969	06 1 43
	E der Gem. Langstedt aus dem Ldkr. Schleswig	26. 4. 1970	01 0 52		E der Gem. Heldenbergen aus dem Ldkr. Friedberg	1. 1. 1970	06 1 43
	E der Gem. Boxlund, Holt, Jarde-lund, Medelby, Osterby und Weesby aus dem Ldkr. Sudtöndern	26. 4. 1970	01 0 52	Hannover, KrfSt.	NA in „Hannover, Landeshauptstadt“	4. 7. 1963	03 1 12
	T in die KrfSt. Flensburg	26. 4. 1970	01 0 52		T aus dem Ldkr. Hannover	1. 1. 1967	03 1 12
	U der Gem. Mehliby und Toesdorf in den Kreis Schleswig	26. 4. 1970	01 0 52		T aus dem Ldkr. Hannover	1. 7. 1968	03 1 12
Forchheim, Ldkr.	T als Berichtigung in den Ldkr. Hochstadt a. d. Aisch	—	09 4 35	Hannover, Ldkr.	T in die KrfSt. Hannover	1. 1. 1967	03 1 35
					T in die KrfSt. Hannover	1. 7. 1968	03 1 35
				Hechingen	U der Gem. Wilflingen in den Ldkr. Rottweil	1. 1. 1969	08 4 36
				Heilbronn, Stadtkr.	T in den Ldkr. Heilbronn	1. 1. 1962	08 1 11
					T aus dem Ldkr. Heilbronn	1. 1. 1965	08 1 11
					E der Gem. Klingenberg aus dem Ldkr. Heilbronn	1. 1. 1970	08 1 11

3. Alphabetisches Verzeichnis der von Namens- und Grenzänderungen betroffenen Kreise und Gemeinden

a) Kreisfreie Städte und Landkreise

Kreis	Art der Änderung	Wirkungsdatum	Nachgewiesen in Abschnitt C 2 Stat. Kennziffer ...	Kreis	Art der Änderung	Wirkungsdatum	Nachgewiesen in Abschnitt C 2 Stat. Kennziffer ...
Heilbronn, Ldkr.	T aus dem Stadtkreis Heilbronn	1. 1.1962	08 1 38	Kiel, KrfSt	E der Gem. Russee aus dem Ldkr. Rendsburg	26. 4.1970	01 0 02
	T aus dem Ldkr. Mosbach	1. 4.1962	08 1 38	Kirchheimbolanden	U der Gem. Mauchenheim in den Ldkr. Alzey - Worms	7. 6.1969	07 5 35
	T in den Stadtkreis Heilbronn	1. 1.1965	08 1 38		U der Gem. Rodenbach in den Ldkr. Bad Dürkheim	7. 6.1969	07 5 35
	U der Gem. Klingenberg in den Stadtkreis Heilbronn	1. 1.1970	08 1 38		U der restl. Gem. in den Donnersbergkreis	7. 6.1969	07 5 35
	T in den Ldkr. Backnang	1. 1.1970	08 1 38	Kleve	T von den Niederlanden	1. 8.1963	05 1 36
	T aus dem Ldkr. Backnang	1. 1.1970	08 1 38	Koblenz, KrfSt	E der Gem. Kapellen - Stolzenfels und Kesselheim aus dem Ldkr. Koblenz	7. 6.1969	07 1 11
Helmstedt	T in die KrfSt. Wolfsburg	1. 4.1962	03 7 35	Koblenz, Ldkr.	E der Gem. Gondorf aus dem Ldkr. Mayen	7. 6.1969	07 1 36
Herford, KrfSt	U als kreisangehörige Gem. in den Kreis Herford	1. 1.1969	05 7 12		U der Gem. Kapellen - Stolzenfels und Kesselheim in die KrfSt. Koblenz	7. 6.1969	07 1 36
Herford, Kreis	E der KrfSt. Herford als kreisangehörige Gem.	1. 1.1969	05 7 35		E der Gem. Alken, Beulich, Brodenbach, Burgen, Dommershausen, Eveshausen, Macken, Morshausen, Niederfell, Nortershausen und Oberfell aus dem Ldkr. Sankt Goar	7. 6.1969	07 1 36
Hersfeld	E der Gem. Glaam aus dem Ldkr. Hunfeld	1. 9.1968	06 2 35		E der Gem. Brey und Spay aus dem Ldkr. Sankt Goar	7. 6.1969	07 1 36
Herzogtum Lauenburg	N durch samtl. Gem. des Ldkr. Herzogtum Lauenburg	26. 4.1970	01 0 53		E der Gem. Hatzenport, Kattenes, Lehmen und Lof aus dem Ldkr. Mayen	7. 6.1969	07 1 36
Hildesheim, KrfSt	T aus dem Ldkr. Hildesheim - Marienburg	1. 7.1961	03 2 12	Köln, Kreis	T aus dem Ldkr. Bonn	1. 8.1969	05 3 34
	T aus dem Ldkr. Hildesheim - Marienburg	1. 2.1965	03 2 12	Konstanz	T aus dem Ldkr. Tuttlingen	5. 4.1967	08 3 36
Hildesheim - Marienburg	T in die KrfSt. Hildesheim	1. 7.1961	03 2 35		T nach der Schweiz	20. 7.1967	08 3 36
	T in die KrfSt. Hildesheim	1. 2.1965	03 2 35	Krefeld, KrfSt	T aus dem Ldkr. Tuttlingen	1. 1.1969	08 3 36
Hochschwarzwald	T in den Ldkr. Freiburg	1. 7.1964	08 3 40	Kusel	T aus dem Kreis Kempen - Krefeld	1. 1.1970	05 1 14
Hochstadt a.d. Aisch	T durch Berichtigung aus dem Ldkr. Forchheim	—	09 4 36		U von 3 Gem. in den Ldkr. Kaiserslautern	7. 6.1969	07 3 36
	U des bewohnten Teiles der Gem. Kosbach in die KrfSt. Erlangen	1. 1.1967	09 4 36		E der Gem. Hoppstädten und Medard aus dem Ldkr. Kreuznach	7. 6.1969	07 3 36
	T in den Ldkr. Forchheim	1. 1.1968	09 4 36		U von 5 Gem. in den Ldkr. Bad Kreuznach	7. 6.1969	07 3 36
	T aus dem Ldkr. Forchheim	1. 1.1969	09 4 36		E der Gem. Bettenhausen, Gimsbach, Matzenbach und Nanzdiezweiler aus dem Ldkr. Kaiserslautern	7. 6.1969	07 3 36
Hoxter	U von 3 Gem. in den Kreis Detmold	1. 1.1970	05 7 36		E der Gem. Buborn, Deimberg, Niedereisenbach, Grumbach, Hausweiler, Herren - Suizbach, Homberg, Kappeln, Kirrweiler, Langweiler, Merzweiler, Nieralben, Offenbach am Glan, Unterjeckenbach, Wiesweiler, Pfeffelbach, Reichweiler, Ruthweiler und Thallichtenberg aus dem Ldkr. Birkenfeld	7. 6.1969	07 3 36
	E der Gem. Grevenhagen aus dem Kreis Detmold	1. 1.1970	05 7 36	Landau a.d. Isar	—	—	09 2 39
Hofgeismar	T in den Ldkr. Minden	1. 7.1968	06 2 36		T in den Ldkr. Dingolfink	1. 1.1967	09 2 39
	T aus dem Ldkr. Northeim	1. 7.1968	06 2 36	Landau - Bad Bergzabern	N durch		
Holzminde	T in den Ldkr. Northeim	1. 1.1962	03 2 36		E der restl. Gem. des Ldkr. Landau in der Pfalz	7. 6.1969	07 3 37
	E der Gem. Neuhaus aus dem Ldkr. Northeim	1. 1.1962	03 2 36		E der restl. Gem. des Ldkr. Bergzabern	7. 6.1969	07 3 37
Hunfeld	U der Gem. Glaam in den Ldkr. Hersfeld	1. 9.1968	06 2 37	Landau in der Pfalz, KrfSt	T aus dem Ldkr. Landau in der Pfalz	7. 6.1969	07 3 13
Husum	U samtl. Gem. in den Kreis Nordfriesland	26. 4.1970	01 1 36	Landau in der Pfalz, Ldkr.	U der Gem. Diedesfeld in die KrfSt. Neustadt an der Weinstraße	7. 6.1969	07 5 37
Ingolstadt, KrfSt	T aus dem Ldkr. Ingolstadt	1. 1.1962	09 1 13		T in die KrfSt. Landau in der Pfalz	7. 6.1969	07 5 37
	T aus dem Ldkr. Ingolstadt	1. 1.1968	09 1 13		U der restl. Gem. in den Ldkr. Landau - Bad Bergzabern	7. 6.1969	07 5 37
	E der Gem. Friedrichshofen aus dem Ldkr. Ingolstadt	1. 7.1969	09 1 13	Landshut, KrfSt	T aus dem Ldkr. Landshut	1. 1.1963	09 2 12
Ingolstadt, Ldkr.	T in die KrfSt. Ingolstadt	1. 1.1962	09 1 42	Landshut, Ldkr.	T in die KrfSt. Landshut	1. 1.1963	09 2 40
	T in die KrfSt. Ingolstadt	1. 1.1968	09 1 42	Lauf a.d. Pegnitz	T aus dem Ldkr. Erlangen	1. 1.1962	09 5 40
	U der Gem. Friedrichshofen in die KrfSt. Ingolstadt	1. 7.1969	09 1 42		NA (vorher: Lauf (Pegnitz))	13. 2.1962	09 5 40
Iserlohn, Kreis	T in den Ldkr. Altena	1. 1.1963	05 8/9 35	Laufen	T in den Ldkr. Traunstein	1. 1.1970	09 1 44
	T in den Kreis Ludenscheid	1. 1.1969	05 8/9 35	Lemgo	T in den Kreis Detmold	1. 1.1970	05 7 37
	U der Gem. Wimbren in den Kreis Soest	1. 7.1969	05 8/9 35		U der Gem. Loßbruch in den Kreis Detmold	1. 1.1970	05 7 37
Kaiserslautern, KrfSt	E der Gem. Dausenberg, Erlenbach, Erfenbach, Hohenecken, Molschbach, Morlautern, Siegelbach aus dem Ldkr. Kaiserslautern	7. 6.1969	07 3 12		E der Gem. Horstmar und Trophagen sowie		
Kaiserslautern, Ldkr.	U von 7 Gem. in die KrfSt. Kaiserslautern	7. 6.1969	07 3 35		T der Gem. Bentrop aus dem Kreis Detmold	1. 1.1970	05 7 37
	E der Gem. Albersbach, Frankelbach und Kollweiler aus dem Ldkr. Kusel	7. 6.1969	07 3 35	Leverkusen, KrfSt	T aus dem Rhein - Wupper - Kreis	1. 1.1969	05 1 15
	E der Gem. Neuheimsbach aus dem Ldkr. Rockenhausen	7. 6.1969	07 3 35		T in den Rhein - Wupper - Kreis	1. 1.1969	05 1 15
	U von 4 Gem. in den Ldkr. Kusel	7. 6.1969	07 3 35	Loreleykreis	NA (vorher: Sankt Goarshausen)	18 12.1961	07 3 32
Karlsruhe, Ldkr	T aus dem Ldkr. Rastatt	1. 1.1969	08 2 34		U samtl. Gem. in den Rhein - Lahn - Kreis	7. 6.1969	07 3 32
Kassel, Ldkr.	T aus dem Ldkr. Müdden	1. 7.1968	06 2 38	Ludwigshafen	N durch		
Kemnath	T in den Ldkr. Neustadt a.d. Waldnaab	1. 1.1966	09 3 36		E samtl. Gem. des Ldkr. Ludwigshafen am Rhein	7. 6.1969	07 3 38
Kempfen - Krefeld	E der KrfSt. Viersen als kreisangehörige Gem.	1. 1.1970	05 1 35		E samtl. Gem. des Ldkr. Speyer	7. 6.1969	07 3 38
	T in die KrfSt. Krefeld	1. 1.1970	05 1 35				
	U von 6 Gem. und einem Gebietsteil in den Kreis Grevenbroich	1. 1.1970	05 1 35				
Kiel, KrfSt	T aus dem Ldkr. Rendsburg	1. 6.1963	01 1 12				
	T aus dem Ldkr. Plön	1. 7.1963	01 1 12				
	T aus dem Ldkr. Rendsburg	1. 1.1965	01 1 12				
	T in den Ldkr. Rendsburg	1. 1.1965	01 1 12				
	T aus dem Ldkr. Rendsburg	1. 1.1966	01 1 12				
	E der Gem. Meimersdorf, Moorsee, Ronne und Wellsee aus dem Ldkr. Plön	26. 4.1970	01 0 02				

3. Alphabetisches Verzeichnis der von Namens- und Grenzänderungen betroffenen Kreise und Gemeinden
a) Kreisfreie Städte und Landkreise

Kreis	Art der Änderung	Wirkungs- datum	Nachgewiesen in Abschnitt C 2 Stat. Kenn- ziffer ..	Kreis	Art der Änderung	Wirkungs- datum	Nachgewiesen in Abschnitt C 2 Stat. Kenn- ziffer ..
Ludwigshafen	E der Gem. Beindersheim, Bobenheim - Roxheim, Großwiedesheim, Heßheim, Heuchelheim b. Frankenthal, Kleinwiedesheim, Lamsheim und Maxdorf aus dem Ldkr. Frankenthal (Pfalz)	7. 6.1969	07 3 38	Nordfriesland	N durch E samtl. Gem. des Ldkr. Eiderstedt E samtl. Gem. des Ldkr. Husum E samtl. Gem. des Ldkr. Sudtöndern nach U von 6 Gem. in den Kreis Flensburg - Land	26. 4.1970 26. 4.1970 26. 4.1970	01 0 54 01 0 54 01 0 54
Ludwigshafen am Rhein	E der Gem. Birkenheide und Roders- heim aus dem Ldkr. Neustadt an der Weinstraße	7. 6.1969	07 3 38	Northeim	E der Gem. Drage, Friedrichstadt, Stadt und Seeth aus dem Ldkr. Schleswig	26. 4.1970	01 0 54
Lubeck, KrfSt.	U samtl. Gem. in den Ldkr. Ludwigshafen	7. 6.1969	07 5 38		T aus dem Ldkr. Holzminde	1. 1.1962	03 2 38
Lubeck, KrfSt.	T aus dem Ldkr. Eutin	1. 1.1969	01 1 13		U der Gem. Neuhaus in den Ldkr. Holzminde	1. 1.1962	03 2 38
Ludenscheid, KrfSt.	T aus dem Ldkr. Eutin	26. 4.1970	01 0 03	Nürnberg, Ldkr.	T in den Ldkr. Hofgeismar	1. 7.1968	03 2 38
Ludenscheid, Ldkr.	U als kreisangehörige Gem. in den Ldkr. Altena	1. 1.1969	05 8 18		T aus dem Ldkr. Schwabach	1. 1.1967	09 5 42
	(vorher. Altena)	1. 1.1969	05 8 31	Oberbergischer Kreis	T aus dem Kreis Olpe	1. 7.1969	05 3 35
	E der Gem. Kuntrop aus dem Kreis Arnsberg	1. 1.1969	05 8 31	Obernburg a. Main	F „a. Main“	17. 7.1961	09 6 49
	T aus dem Kreis Iserlohn	1. 1.1969	05 8 31	Offenbach am Main, KrfSt.	T in den Ldkr. Offenbach	1. 1.1968	06 1 13
	T in den Ennepe - Ruhr - Kreis	1. 1.1970	05 8 31		T aus dem Ldkr. Offenbach	1. 1.1968	06 1 13
	T aus dem Ennepe - Ruhr - Kreis	1. 1.1970	05 8 31	Offenbach, Ldkr.	T aus der KrfSt. Offenbach am Main	1. 1.1968	06 1 41
Lüneburg, KrfSt.	T aus dem Ldkr. Lüneburg	1. 1.1963	03 3 12		T in die KrfSt. Offenbach am Main	1. 1.1968	06 1 41
Lüneburg, Ldkr.	T in die KrfSt. Lüneburg	1. 1.1963	03 3 37	Oldenburg in Hol- stein	NA (vorher. Oldenburg Holstein)	1. 1.1968	01 1 38
Lunen, KrfSt.	E der Gem. Niederraden aus dem Ldkr. Unna	1. 1.1968	05 9 19		U samtl. Gem. in den Kreis Ostholstein	26. 4.1970	01 1 38
Mainz, KrfSt.	E der Gem. Draß, Ebersbach, Finthen, Hechtshausen, Laubenheim und Marienborn aus dem Ldkr. Mainz	7. 6.1969	07 3 15	Olpe	T in den Oberbergischen Kreis	1. 7.1969	05 8 38
Mainz, Ldkr.	U von 6 Gem. in die KrfSt. Mainz	7. 6.1969	07 4 33		E der Gem. Finnentrop und Oedingen aus dem Kreis Meschede	1. 7.1969	05 8 38
	U der restl. Gem. in den Ldkr. Mainz - Bingen	7. 6.1969	07 4 33	Osnabrück, KrfSt.	T aus dem Ldkr. Osnabrück	7. 3.1970	03 5 11
Mainz - Bingen	N durch			Osnabrück, Ldkr.	T in die KrfSt. Osnabrück	7. 3.1970	03 5 37
	E der restl. Gem. des Ldkr. Bingen	7. 6.1969	07 3 39	Osterode am Harz	T aus dem Ldkr. Zellerfeld	1. 1.1963	03 2 39
	E der restl. Gem. des Ldkr. Mainz	7. 6.1969	07 3 39		T aus dem Ldkr. Zellerfeld	1. 1.1967	03 2 39
	E der Gem. Bacharach, Stadt, Breit- scheid, Mannbach, Niederheimbach, Oberdiebach, Oberheimbach, Trech- tingshausen und Steeg aus dem Ldkr. Sankt Goar	7. 6.1969	07 3 39	Ostholstein	N durch E samtl. Gem. des Ldkr. Eutin ohne den in die KrfSt. Lubeck umge- gliederten Teil	26. 4.1970	01 0 55
	E der Gem. Bingerbrück, Munster - Sarmsheim, Waldalgesheim und Weiler b. Bingerbrück aus dem Ldkr. Bad Kreuznach	7. 6.1969	07 3 39		E samtl. Gem. des Ldkr. Oldenburg in Holstein	26. 4.1970	01 0 55
Marburg a. d. Lahn, KrfSt.	V der Bezeichnung „Universitätsstadt“	12.8.1966	06 2 13	Paderborn	T in den Kreis Wiedenbrück	1. 1.1962	05 7 40
Marktredwitz, KrfSt.	U aus dem Ldkr. Tirschenreuth	1. 1.1969	09 4 17		U der Gem. Stukenbrock in den Kreis Bielefeld	1. 1.1970	05 7 40
Mayen	U von 5 Gem. in den Ldkr. Koblenz	7. 6.1969	07 1 37	Parsberg	U der Gem. Adertshausen und Hohen- burg, Markt in den Ldkr. Amberg	1. 1.1963	09 3 42
Meschede	U der Gem. Finnentrop und Oedingen in den Kreis Olpe	1. 7.1969	05 8 37	Passau, Ldkr.	T in den Ldkr. Wegscheid	1. 1.1966	09 2 43
Mosbach	T in den Ldkr. Heilbronn	1. 4.1962	08 2 36	Peine	T aus dem Ldkr. Braunschweig	1. 1.1963	03 2 40
München, KrfSt.	T aus dem Ldkr. München	1. 4.1959	09 1 15	Pforzheim, Stadtkr.	T aus dem Ldkr. Pforzheim	1. 1.1963	08 2 14
München, Ldkr.	T in die KrfSt. München	1. 4.1959	09 1 47	Pforzheim, Ldkr.	T in den Stadtkreis Pforzheim	1. 1.1963	08 2 37
Münden	T in den Ldkr. Kassel	1. 7.1968	03 2 37	Pinneberg	U der Gem. Friedrichsberg und Gar- stedt in den Ldkr. Segeberg	1. 1.1970	01 1 39
Munster	T aus dem Ldkr. Hofgeismar	1. 7.1968	03 2 37		N durch E samtl. Gem. des Ldkr. Pinneberg	26. 4.1970	01 0 56
	T aus dem Kreis Steinfurt	1. 1.1964	05 5 36	Pirmasens, KrfSt.	T in Ldkr. Pirmasens	7. 6.1969	07 3 17
Neumunster, KrfSt.	E der Gem. Einfeld aus dem Ldkr. Rendsburg	26. 4.1970	01 0 04		E der Gem. Erlenbrunn, Fehrbach, Hengsberg und Winzeln sowie der Gem. Simten aus dem Ldkr. Pirmasens	7. 6.1969	07 3 17
	E der Gem. Gadeland aus dem Ldkr. Segeberg	26. 4.1970	01 0 04	Pirmasens, Ldkr.	T aus dem Ldkr. Bergzabern	1. 1.1963	07 5 40
	T aus dem Ldkr. Plön	26. 4.1970	01 0 04		U der Gem. Wallhalben in den Ldkr. Zweibrücken	1. 4.1968	07 5 40
Neuss, KrfSt.	NA (vorher. Neuß)	24. 3.1970	05 1 18		U der Gem. Hohmühlbach in den Ldkr. Zweibrücken	7. 6.1969	07 3 40
Neustadt a. d. Weinstraße	T aus dem Ldkr. Kemnath	1. 1.1966	09 3 40		U von 4 Gem. in die KrfSt. Pirmasens	7. 6.1969	07 3 40
Neustadt an der Weinstraße, KrfSt.	E der Gem. Driedesfeld, Geinsheim, Gimmeldingen, Haardt an der Wein- straße, Hambach an der Weinstraße Königsbach an der Weinstraße, Lachen - Speyersdorf und Mußbach an der Weinstraße aus dem Ldkr. Neustadt an der Weinstraße	7. 6.1969	07 3 16		E der Gem. Darstein, Dimbach, Lug, Schwanheim, Spirkelbach und Wilgartsweien aus dem Ldkr. Bergzabern	7. 6.1969	07 3 40
Neustadt an der Weinstraße, Ldkr.	U von 7 Gem. in die KrfSt. Neustadt an der Weinstraße	7. 6.1969	07 5 39		T aus der KrfSt. Pirmasens	7. 6.1969	07 3 40
	U von 2 Gem. in den Ldkr. Ludwigshafen	7. 6.1969	07 5 39	Plön	T in die KrfSt. Pirmasens	7. 6.1969	07 3 40
	U der restl. Gem. in den Ldkr. Bad Dürkheim	7. 6.1969	07 5 39		T in die KrfSt. Kiel	1. 7.1963	01 1 41
Neustadt b. Coburg, KrfSt.	T aus dem Ldkr. Coburg	1. 1.1963	09 4 18		N durch E samtl. Gem. des Ldkr. Plön	26. 4.1970	01 0 57
Norderdith- marschen	U samtl. Gem. in den Kreis Dithmarschen	26. 4.1970	01 1 37		U der Gem. Meimersdorf, Moorsee, Ronne und Wellsee in die KrfSt. Kiel	26. 4.1970	01 0 57
					T in die KrfSt. Neumunster	26. 4.1970	01 0 57
					U von 9 Gem. in den Kreis Rendsburg - Eckernförde	26. 4.1970	01 0 57
				Rastatt	T in den Ldkr. Karlsruhe	1. 1.1969	08 3 42
				Ravensburg	T in den Ldkr. Wangen	1. 1.1969	08 4 39
					T aus dem Ldkr. Wangen	1. 1.1969	08 4 39

3. Alphabetisches Verzeichnis der von Namens- und Grenzänderungen betroffenen Kreise und Gemeinden

a) Kreisfreie Städte und Landkreise

Kreis	Art der Änderung	Wirkungs- datum	Nachgewiesen in Abschnitt C 2 Stat. Kenn- ziffer . . .	Kreis	Art der Änderung	Wirkungs- datum	Nachgewiesen in Abschnitt C 2 Stat. Kenn- ziffer . . .
Ravensburg	E der Gem. Adelsreute aus dem Ldkr. Überlingen	1. 1.1969	08 4 39	Schleswig	E der Gem. Kopperby aus dem Ldkr. Eckernförde	26. 4.1970	01 0 59
Rees	T von den Niederlanden	1. 8.1963	05 1/2 38	U der Gem. Langstedt in den Kreis Flensburg - Land	26. 4.1970	01 0 59	
Rendsburg	T in die KrfSt. Kiel	1. 6.1963	01 1 42	U der Gem. Drage, Friedrichstadt, Stadt und Seeth in den Kreis Nordfriesland	26. 4. 1970	01 0 59	
	T in die KrfSt. Kiel	1. 1.1965	01 1 42	Schluchtern	E der Gem. Alsborg aus dem Ldkr. Gelnhausen	1. 1.1970	06 1 51
	T aus der KrfSt. Kiel	1. 1.1965	01 1 42	Schwabach, Ldkr.	T in den Ldkr. Nürnberg	1. 1.1967	09 5 45
	T in die KrfSt. Kiel	1. 1.1966	01 1 42	Schwabmünchen	T aus dem Ldkr. Augsburg	1. 1.1964	09 7 47
	U der Gem. Russee in die KrfSt. Kiel	26. 4. 1970	01 1 42	Schwabisch Gmund	T in den Ldkr. Goppingen	1. 7.1968	08 1 45
	U der Gem. Einfeld in die KrfSt. Neumünster	26. 4.1970	01 1 42		T in den Ldkr. Aalen	1. 1.1969	08 1 45
	U von 17 Gem. in den Kreis Steinburg	26. 4.1970	01 1 42		T in den Ldkr. Waiblingen	1. 1.1969	08 1 45
	U der restl. Gem. in den Kreis Rendsburg - Eckernförde	26. 4.1970	01 1 42	Schweinfurth, KrfSt.	T in den Ldkr. Schweinfurt	1.10.1961	09 6 14
Rendsburg - Eckern- förde	N durch E der Gem. Bissee, Bohnhusen, Brugge, Groß Buchwald, Negenharrie, Reesdorf, Techelsdorf, Flintbek und Schonhorst aus dem Ldkr. Plön	26. 4.1970	01 0 58	Schweinfurt, Ldkr.	T aus der KrfSt. Schweinfurt	1.10.1961	09 6 51
	E der Gem. des Ldkr. Eckernförde	26. 4. 1970	01 0 58	Segeberg	N durch E samtl. Gem. des Ldkr. Segeberg	26. 4.1970	01 0 60
	E der restl. Gem. des Ldkr. Rendsburg	26. 4.1970	01 0 58		E der Gem. Friedrichsgrabe und Garstedt aus dem Ldkr. Pinneberg	1. 1.1970	01 1 44
Rhein - Hunsrück - Kreis	N durch E samtl. Gem. des Ldkr. Simmern	7. 6.1969	07 1 40		E der Gem. Glashütte und Harksheide aus dem Ldkr. Stormarn	1. 1.1970	01 1 44
	E der restl. Gem. des Ldkr. Sankt Goar	7. 6.1969	07 1 40	U der Gem. Gadeland in die KrfSt. Neumünster	26. 4. 1970	01 0 60	
	E der Gem. Lindschied und Woppenroth aus dem Ldkr. Bernkastel	7. 6.1969	07 1 40	Selfkantkreis Geilenkirchen - Heinsberg	T von den Niederlanden	1. 8.1963	05 4 37
	E der Gem. Barenbach, Belg, Beuren, Buchenbeuren, Hahn, Hirschfeld, Irmenach, Lautzenhausen, Lotzbeuren, Niedersohren, Niederweiler, Raversbeuren, Rodelhausen, Sohren, Wahlenau und Wurrich aus dem Ldkr. Zell (Mosel)	7. 6.1969	07 1 40	Siegen, KrfSt.	U als kreisangehörige Gem. in den Kreis Siegen	1. 7.1966	05 8 20
	T aus dem Ldkr. Kreuznach	7. 6.1969	07 1 40	Siegen, Kreis	E der KrfSt. Siegen als kreisangehörige Gem.	1. 7.1966	05 8 39
Rhein - Lahn - Kreis	N durch E samtl. Gem. des Loreleykreises	7. 6. 1969	07 1 41		T in den Ldkr. Wittgenstein	1. 7. 1968	05 8 39
	E samtl. Gem. des Unterlahnkreises	7. 6.1969	07 1 41	Siegbkreis	NA in „Rhein - Sieg - Kreis“	1. 8.1969	05 3 37
Rhein - Sieg - Kreis	NA (vorher: Siegbkreis)	1. 8.1969	05 3 37	Sigmaringen	E der Gem. Wangen aus dem Ldkr. Überlingen	1. 1.1969	08 4 43
	T aus dem Ldkr. Bonn	1. 8.1969	05 3 37		U der Gem. Gaisweiler in den Ldkr. Überlingen	1. 1. 1969	08 4 43
	U der Gem. Oberkassel sowie T der Gem. Holzlar und Stieldorf in die KrfSt. Bonn	1. 8.1969	05 3 37		U der Gem. Achberg in den Ldkr. Wangen	1. 1.1969	08 4 43
	E der Gem. Alfter, Bornheim, Meckenheim, Rheinbach, Swisttal und Wachtberg aus dem Ldkr. Bonn	1. 8.1969	05 3 37		T in den Ldkr. Überlingen	1. 1.1969	08 4 43
Rhein - Wupper - Kreis	T in die KrfSt. Leverkusen	1. 1.1969	05 1 39		T aus dem Ldkr. Überlingen	1. 1.1969	08 4 43
	T aus der KrfSt. Leverkusen	1. 1.1969	05 1 39		U der Gem. Burgau (Kondominatsanteil) in den Ldkr. Saugau	1. 1.1969	08 4 43
Rockenhausen	U der Gem. Neuhemsbach in den Ldkr. Kaiserslautern	7. 6.1969	07 5 41		T in den Ldkr. Saugau	1. 1.1969	08 4 43
	U von 11 Gem. in den Ldkr. Bad Kreuznach	7. 6.1969	07 5 41	Simmern	U samtl. Gem. in den Rhein - Hunsrück - Kreis	7. 6.1969	07 1 40
	U der restl. Gem. in den Donnersbergkreis	7. 6.1969	07 5 41	Soest	E der Gem. Echthausen aus dem Kreis Arnsberg	1. 7.1969	05 8 40
Rosenheim, KrfSt.	E der Gem. Happing aus dem Ldkr. Rosenheim	1. 7.1967	09 1 16		E der Gem. Wimbren aus dem Kreis Iserlohn	1. 7.1969	05 8 40
Rosenheim, Ldkr.	T in den Ldkr. Bad Aibling	1. 1.1965	09 1 49		E der Gem. Sonnern aus dem Kreis Unna	1. 7.1969	05 8 40
	U der Gem. Happing in die KrfSt. Rosenheim	1. 7.1967	09 1 49		T aus dem Kreis Unna	1. 7.1969	05 8 40
Rotenburg (Wumme)	NA (vorher. Rotenburg (Hannover))	16. 5.1969	03 4 34		E der Gem. Herzfeld und Lippborg aus dem Kreis Beckum	1. 7.1969	05 8 40
Rottweil	E der Gem. Wilflingen aus dem Ldkr. Hechingen	1. 1.1969	08 4 41	Speyer, Ldkr.	U samtl. Gem. in den Ldkr. Ludwigshafen	7. 6.1969	07 5 42
					N durch E samtl. Gem. des Ldkr. Steinburg sowie der Gem. Aasbuttel, Agethorst, Besdorf, Bockelrehm, Bokhorst, Gribbohm, Holstenniendorf, Nienbuttel, Nutteln, Oldenborstel, Puls, Schenefeld, Siezbuttel, Vaale, Vaalermoor, Wacken und Warringsholz aus dem Ldkr. Rendsburg	26. 4.1970	01 0 61
Saarburg	U samtl. Gem. in den Ldkr. Trier - Saarburg	7. 6.1969	07 2 35	Steinfurt	T in den Kreis Munster	1. 1.1964	05 5 38
Sankt Goar	U von 8 Gem. in den Ldkr. Mainz - Bingen	7. 6.1969	07 1 39	Stormarn	U der Gem. Glashütte und Harksheide in den Ldkr. Segeberg	1. 1. 1970	01 1 46
	U von 13 Gemeinden in den Ldkr. Koblenz	7. 6.1969	07 1 39		N durch E samtl. Gem. des Ldkr. Stormarn	26. 4.1970	01 0 62
	U der restl. Gem. in den Rhein - Hunsrück - Kreis	7. 6.1969	07 1 39	Suderdithmarschen	T aus dem Ldkr. Steinburg	1. 1. 1970	01 1 47
Sankt Goars- hausen	NA in „Loreleykreis“	18.12.1961	07 3 32		U samtl. Gem. in den Kreis Dithmarschen	26. 4.1970	01 1 47
Saugau	E der Gem. Burgau (Kondominatsanteil) aus dem Ldkr. Sigmaringen	1. 1.1969	08 4 42	Sudtondern	U von 6 Gem. in den Kreis Flensburg - Land	26. 4.1970	01 1 48
	T aus dem Ldkr. Sigmaringen	1. 1.1969	08 4 42		U der restl. Gem. in den Kreis Nordfriesland	26. 4.1970	01 1 48
Schleiden	U von 2 Gem. in den Kreis Euskirchen	1. 7.1969	05 4 36	Sulzbach - Rosen- berg	T in den Ldkr. Amberg	1. 1.1966	09 3 46
	T aus dem Kreis Euskirchen	1. 4.1970	05 4 36				
Schleswig	N durch E der Gem. des Ldkr. Schleswig	26. 4.1970	01 0 59	Tirschenreuth	T in die KrfSt. Marktredwitz	1. 1.1969	09 3 47
	E der Gem. Mehlfy und Toesdorf aus dem Ldkr. Flensburg	26. 4.1970	01 0 59	Traunstein, Ldkr.	T aus dem Ldkr. Laufen	1. 1.1970	09 1 53

3. Alphabetisches Verzeichnis der von Namens- und Grenzänderungen betroffenen Kreise und Gemeinden
a) Kreisfreie Städte und Landkreise

Kreis	Art der Änderung	Wirkungs- datum	Nachgewiesen in Abschnitt C 2 Stat. Kenn- ziffer . .	Kreis	Art der Änderung	Wirkungs- datum	Nachgewiesen in Abschnitt C 2 Stat. Kenn- ziffer . .
Trier, KrfSt.	E der Gem. Ehrang - Pfälzel, Eitelsbach, Filsch, Irsch, Kern- scheid, Ruwer, Tarforst, Zewen - Oberkirch sowie T der Gem. Kenn aus dem Ldkr. Trier	7 6.1969	07 2 11	Wetzlar	U der Gem. Kinzenbach in den Ldkr. Gießen	1. 4.1967	06 3 43
				Wiedenbrück	T aus dem Kreis Paderborn	1 1.1962	05 7 42
					T aus dem Kreis Beckum	1. 1.1970	05 7 42
					E der Gem. Ebbesloh, Hollen und Niehorst sowie T der Gem. Isselhorst und Ummeln aus dem Kreis Bielefeld	1. 1.1970	05 7 42
Trier, Ldkr.	U von 8 Gem. sowie T der Gem. Kenn in die KrfSt Trier U der Gem. Borfink - Muhl in den Ldkr. Birkenfeld	7 6.1969	07 2 36		E der Gem. Benteler aus dem Kreis Beckum	1. 1.1970	05 7 42
	U von 2 Gem. in den Ldkr. Bitburg . .	7 6.1969	07 2 36		U der Gem. Sende sowie T der Gem. Schloß Holte in den Kreis Bielefeld	1. 1.1970	05 7 42
	U der restl. Gem. in den Ldkr Trier - Saarburg	7 6.1969	07 2 36		U der Gem. Lette in den Kreis Beckum	1. 1.1970	05 7 42
Trier - Saarburg	N durch E samtl. Gem. des Ldkr. Saarburg . .	7 6.1969	07 2 35		T in den Kreis Beckum	1 1 1970	05 7 42
	E der restl. Gem. des Ldkr. Trier . . .	7 6.1969	07 2 35	Witten, KrfSt,	T aus dem Ennepe - Ruhr - Kreis . .	1. 1.1970	05 9 23
Tuttlingen	T in den Ldkr. Konstanz	5 4.1967	08 4 46	Wittgenstein	T aus dem Ldkr. Siegen	1. 7.1968	05 8 42
	T in den Ldkr. Konstanz	1. 1.1969	08 4 46	Wittlich	T in den Ldkr. Cochem - Zell U samtl. Gem. in den Ldkr Bernkastel - Wittlich	7 6.1969	07 2 37
					T in den Ldkr. Gandersheim	1. 1.1970	03 7 36
Überlingen	U der Gem. Adelsreute in den Ldkr. Ravensburg	1. 1 1969	08 3 45	Wolfsburg, KrfSt. . . .	T aus dem Ldkr. Helmstedt	1 4.1962	03 3 13
	U der Gem. Wangen in den Ldkr. Sigmaringen	1 1 1969	08 3 45		T in den Ldkr. Gifhorn	1. 5.1965	03 3 13
	E der Gem. Gaisweiler aus dem Ldkr. Sigmaringen	1 1 1969	08 3 45	Worms, KrfSt.	E der Gem. Abenheim, Heppenheim an der Wiese, Ibersheim, Pfedders- heim, Stadt, Rheindurkheim und Wies - Oppenheim sowie T von der Gem. Osthofen aus dem Ldkr. Worms	7 6 1969	07 3 19
	T aus dem Ldkr. Sigmaringen	1 1 1969	08 3 45		U von 6 Gem. sowie T der Gem. Osthofen in die KrfSt Worms	7 6 1969	07 4 34
Ulm, Stadtkr.	T in den Ldkr. Sigmaringen	1 1 1969	08 3 45		U der restl. Gem. in den Ldkr Alzey - Worms	7 6.1969	07 4 34
Ulm, Ldkr.	T aus dem Ldkr. Ulm	1 1 1968	08 1 13	Wuppertal, KrfSt . . .	T aus dem Ennepe - Ruhr - Kreis . .	1 1 1970	05 1 24
Unna	T in den Stadtkreis Ulm	1. 1.1968	08 1 47				
	T aus der KrfSt. Hamm	1 1 1968	05 9 41	Zellerfeld	T in den Ldkr. Osterode am Harz . . .	1 1 1963	03 2 41
	T in die KrfSt. Hamm	1 1 1968	05 9 41		T in den Ldkr. Blankenburg	1. 1 1966	03 2 41
	U der Gem. Niederaden in die KrfSt Lunen	1. 1.1968	05 9 41		T aus dem Ldkr. Blankenburg	1. 1.1966	03 2 41
	U der Gem. Sönnern sowie T der Gem. Bentrop in den Kreis Soest	1 7 1969	05 9 41		T in den Ldkr. Osterode am Harz . . .	1 1 1967	03 2 41
Unterlahnkreis	U samtl. Gem. in den Rhein - Lahn - Kreis	7 6 1969	07 3 33		T in den Ldkr. Osterode am Harz . . .	1. 7.1968	03 2 41
				Zell (Mosel)	U von 5 Gem. in den Ldkr Bernkastel - Wittlich	7 6.1969	07 1 41
Viersen, KrfSt.	U als kreisangehörige Gem. in den Kreis Kempen - Krefeld	1 1 1970	05 1 23		U von 16 Gem. in den Rhein - Hunsrück - Kreis	7 6.1969	07 1 41
					U der restl. Gem. in den Ldkr. Cochem - Zell	7 6.1969	07 1 41
Waiblingen	T aus dem Ldkr. Schwabisch Gmünd . .	1. 1.1969	08 1 49	Zweibrücken, Ldkr . .	E der Gem. Wallhalben aus dem Ldkr. Pirmasens	1. 4.1968	07 5 43
Wangen	T aus dem Ldkr. Ravensburg	1. 1.1969	08 4 47		E der Gem. Hohmühlbach aus dem Ldkr. Pirmasens	7 6 1969	07 3 41
	T in den Ldkr. Ravensburg	1. 1.1969	08 4 47				
	E der Gem. Achberg aus dem Ldkr. Sigmaringen	1. 1.1969	08 4 47				
Wegscheid	T aus dem Ldkr. Passau	1. 1.1966	09 2 51				
Weilheim i. OB	F „iOB“	26 7 1965	09 1 55				

3. Alphabetisches Verzeichnis der von Namens- und Grenzänderungen betroffenen Kreise und Gemeinden

b) Gemeinden

Kreis	Art der Änderung	Wirkungsdatum	Nachgewiesen in Abschnitt C 2 Stat. Kennziffer	Kreis	Art der Änderung	Wirkungsdatum	Nachgewiesen in Abschnitt C 2 Stat. Kennziffer
Aalen, Stadt	E Waldhausen	1. 1. 1970	08 1 31	Altenau, Bergstadt	T von Harz, Anteil Kreis Zellerfeld, Forst	1. 7. 1961	03 2 41
Abenheim	E in „Worms, Stadt“	7. 6. 1969	07 4 34		T von Harz (Landkreis Zellerfeld), gemfr. Gebiet	1. 7. 1963	03 2 41
Achterdeich	E in „Stelle“	1. 7. 1968	03 3 35	Altenbauna	Z mit „siehe „Baunatal“	1. 1. 1964	06 2 38
Achtrup	E Bullsbull	1. 1. 1968	01 1 48	Altenberg	T von Staufen	1. 1. 1964	09 7 32
Achtum - Uppen	T nach Hildesheim, Stadt	1. 2. 1965	03 2 35	Altenbergen	Z mit „siehe „Marienmunster, Stadt“	1. 1. 1970	05 7 36
Adelby	NA (vorher: Tarup)	1. 1. 1970	01 1 34	Altenbeuern	Z mit „Neubeuern, Markt“	1. 1. 1970	09 1 49
	E Tastrup	15. 2. 1970	01 1 34	Altenbogge - Bonen	Z mit „siehe „Bonen“	1. 1. 1968	05 9 41
Adelsdorf	T nach Flensburg, Stadt	26. 4. 1970	01 0 01	Altenburg	E in „Alsfeld, Stadt“	1. 12. 1969	06 1 31
	T von Aisch	1. 1. 1968	09 4 36	Altencelle	T nach Celle, Stadt	1. 1. 1963	03 3 32
	T von Weppersdorf (Ldkr. Forchheim)	1. 1. 1969	09 4 36		E Burg	1. 7. 1964	03 3 32
Adendorf	Z mit „siehe „Wachtberg“	1. 8. 1969	05 3 32	Altendonop	Z mit „siehe „Blomberg, Stadt“	1. 1. 1970	05 7 33
Adertshausen	E in „Hohenburg, Markt“ (Ldkr. Amberg)	1. 1. 1963	09 3 42	Altendorf	Z mit „siehe „Meckenheim, Stadt“	1. 8. 1969	05 3 32
Aegidienberg	NA (vorher: Aegidienberg)	28. 2. 1963	05 3 37		E in „Essen, Stadt“	1. 1. 1970	05 9 34
	Z mit „siehe „Honnef am Rhein, Bad, Stadt“	1. 8. 1969	05 3 37	Altendorf	Z mit „siehe „Fronenberg, Stadt“	1. 1. 1968	05 9 41
Aerzen, Flecken	V „Flecken“	28. 6. 1963	03 1 34	Altenglan	N durch Z mit Muhlbach a. Glan, Patersbach	7. 6. 1969	07 3 36
Affeln, Freiheit	NA (vorher: Affeln)	6. 10. 1966	05 8 32	Altengronau	E Neuengronau	1. 12. 1969	06 1 51
Afferde	Z mit „siehe „Unna, Stadt“	1. 1. 1968	05 9 41	Altenhagen	T nach Garßen	1. 7. 1964	03 3 32
Affinghausen	T von Weseloh (Ldkr. Grafschaft Hoya)	1. 10. 1966	03 1 31	Altenhagen	Z mit „siehe „Hagen am Teutoburger Wald“	1. 7. 1968	03 5 37
Affstatt	T nach Herrenberg, Stadt	1. 8. 1961	08 1 33	Altenhof	E in „Thalau“	1. 8. 1968	06 2 34
	E in „Herrenberg, Stadt“	1. 9. 1965	08 1 33	Altenlunne	Z mit „siehe „Lunne“	6. 7. 1965	03 5 34
Afholderbach	T nach Lutzel	1. 1. 1968	05 8 39	Altenmarkt	T nach Osterhofen, Stadt	1. 1. 1967	09 2 50
	Z mit „siehe „Netphen“	1. 1. 1969	05 8 39	Altenmelle	E in „Melle, Stadt“	1. 1. 1970	03 5 35
Ahaus, Stadt	T von Wullen	1. 4. 1966	05 5 31	Altenmittlau	Z mit „siehe „Freigericht“	1. 1. 1970	06 1 40
	E Ammeln, Wullen	1. 7. 1969	05 5 31	Altenparkstein	T von Hessenreuth (Ldkr. Kemnath)	1. 1. 1966	09 3 40
Ahlden, Flecken	V „Flecken“	28. 6. 1963	03 3 33	Altenrath	Z mit „siehe „Troisdorf, Stadt“	1. 8. 1969	05 3 37
Ahle	Z mit „siehe „Bunde, Stadt“	1. 1. 1969	05 7 35	Altenritte	Z mit „siehe „Baunatal“	1. 1. 1964	06 2 38
Ahlen, Stadt	E Althahlen, Dolberg, Neuahlen	1. 7. 1969	05 5 32	Altenseelbach	Z mit „siehe „Neunkirchen“	1. 1. 1969	05 8 39
Ahlersbach	E in „Schluchtern, Kreisstadt“	1. 12. 1969	06 1 51	Altenstadt b.			
Ahrbrück	N durch Z mit Brück (Ahr), Putzfeld	7. 6. 1969	07 1 31	Vohenstrauß	F „b. Vohenstrauß“	21. 8. 1964	09 3 48
Ahrdorf	Z mit „siehe „Blankenheim“	1. 7. 1969	05 4 36	Altenufer	T nach Winzer, Markt	1. 1. 1962	09 2 32
Ahrweiler, Stadt	Z mit „siehe „Bad Neuenahr - Ahrweiler, Stadt“	7. 6. 1969	07 1 31	Altenwalde	N durch Z mit Franzensburg, Gudendorf, Oxstedt	1. 7. 1968	03 4 32
Aichach, Stadt	E Untergriesbach	1. 1. 1970	09 1 31	Altkalkar	Z mit „siehe „Kalkar, Stadt“	1. 7. 1969	05 1 36
	E Unterschneitbach	1. 1. 1970	09 1 31	Altkenberg	Z mit „siehe „Wehdel“	1. 1. 1967	03 4 37
Ainring	E Straß	1. 1. 1970	09 1 44	Altötting, Stadt	T nach Neutötting, Stadt	1. 1. 1969	09 1 32
Aisch	T nach Adelsdorf	1. 1. 1968	09 4 36	Altrich	T nach Wittlich, Stadt	7. 6. 1969	07 2 31
Albaxen	Z mit „siehe „Hoxter, Stadt“	1. 1. 1970	05 7 36	Altseilingsbach	A u.		
Albersbach	E in „Rimbach“	1. 1. 1969	06 1 32		E in „Markt Erlbach, Markt u. Trautskirchen“	1. 1. 1970	09 5 41
Albersdorf	T von Arkebek	1. 3. 1969	01 1 47	Altsimonswald	Z mit „siehe „Simonswald“	1. 4. 1970	08 3 33
Alberthofen	NA in Steimel	1. 5. 1967	07 1 38	Altstadt	E in „Hachenburg, Stadt“	7. 6. 1969	07 1 39
Albering	T nach Grafing	1. 1. 1967	09 2 32	Altstadt	T nach Steinebach	1. 3. 1964	07 3 31
Albsheim a. d. Eis	Z mit „siehe „Obrigheim (Pfalz)“	7. 6. 1969	07 3 32	Alverdisen	Z mit „siehe „Barntrup, Stadt“	1. 1. 1969	05 7 37
Alchen	T nach Lindenberg	1. 10. 1962	05 8 39	Alvern	E in „Garßen“	1. 7. 1968	03 3 32
	Z mit „siehe „Freudenberg, Stadt“	1. 1. 1969	05 8 39	Alzheim	N durch Z der Gem. Allenz u. Berresheim	7. 6. 1969	07 1 37
Aldekerk	Z mit „siehe „Kerken“	1. 7. 1969	05 2 33	Amelunxen	Z mit „siehe „Beverungen, Stadt“	1. 1. 1970	05 7 36
Alendorf	Z mit „siehe „Blankenheim“	1. 7. 1969	05 4 36	Amern	Z mit „siehe „Schwalmtal“	1. 1. 1970	05 1 35
Alf	T von Bengel (Ldkr. Wittlich) u. Reil	7. 6. 1969	07 1 35	Ammeln	E in „Ahaus, Stadt“	1. 7. 1969	05 5 31
Alfen	Z mit „siehe „Borchen“	1. 7. 1969	05 7 40	Ammeloe	Z mit „siehe „Vreden, Stadt“	1. 7. 1969	05 5 31
Alfstedt	Z mit „siehe „Kührstedt“	1. 7. 1968	03 4 37	Ammericht	T von Ursulappoppenricht	1. 10. 1961	09 3 31
Alfter	N durch Z mit Giesdorf, Impekoven, Oedeckoven, Witterschlick	1. 8. 1969	05 3 32	Ampen	E in „Soest, Stadt“	1. 7. 1969	05 8 40
Alhausen	Z mit „siehe „Driburg, Bad, Stadt“	1. 1. 1970	05 7 36	Amtzell	T von Waldburg u. Bodnegg (Ldkr. Ravensburg)	1. 1. 1969	08 4 47
Allen	Z mit „siehe „Rhynern“	1. 1. 1968	05 9 41		T nach Waldburg (Ldkr. Ravensburg)	1. 1. 1969	08 4 47
Allenbach	Z mit „siehe „Hilchenbach, Stadt“	1. 1. 1969	05 8 39	Andernach, Stadt	E Namedy	7. 6. 1969	07 1 37
Allendorf				Anhofen	T nach Markt Wald, Markt	1. 7. 1968	09 7 43
Allendorf (Sauerland)	F „(Sauerland)“	27. 1. 1964	05 8 32	Ankele	E in „Bederkesa, Flecken“	1. 1. 1970	03 4 37
Allendorf, Stadt	NA in „Stadt Allendorf, Landkreis Marburg“	30. 7. 1962	06 2 39	Annelobach	E in „Hochst i. Odw.“	1. 11. 1969	06 1 38
Allenz	Z mit „siehe „Alzheim“	7. 6. 1969	07 1 37	Anrath	T nach Tonisvorst	1. 1. 1970	05 1 35
Allershausen	E in „Uslar, Stadt“	1. 7. 1968	03 2 38		Z mit „siehe „Willich, Stadt“	1. 1. 1970	05 1 35
Alfeld	T nach Hochstberg (Ldkr. Heilbronn)	1. 4. 1962	08 2 36	Ansbach, Stadt	T von gemfr. Gebiete (Ldkr. Ansbach)	1. 7. 1962	09 5 11
Allmannsdorf	A u.				T von Hennenbach (Ldkr. Ansbach)	1. 1. 1963	09 5 11
	E in Eismannsbach u. Kreuzbach	1. 2. 1963	09 2 38	Antweiler	Z mit „siehe „Veytal“	1. 7. 1969	05 3 33
Allmuthshausen	N durch Z mit Ruckersfeld	1. 9. 1968	06 2 33	Anzenkirchen	NA (vorher: Loderham)	23. 10. 1961	09 2 44
Almena	Z mit „siehe „Extertal“	1. 1. 1969	05 7 37	Anzhausen	Z mit „siehe „Wilnsdorf“	1. 1. 1969	05 8 39
Almendorf	Z mit „siehe „Haunedorf“	1. 9. 1968	06 2 34	Aphoven	E in „Heinsberg (Rhld.), Stadt“	1. 7. 1969	05 4 37
Almsick	Z mit „siehe „Stadtlohn, Kirchspiel“	1. 8. 1964	05 5 31	Appeldorn	Z mit „siehe „Kalkar, Stadt“	1. 7. 1969	05 1 36
Alpen	N durch Z der Gem. Alpen, Flecken, Menzelen, Veen	1. 7. 1969	05 2 37	Appenhofen	Z mit „siehe „Billigheim - Ingenheim“	7. 6. 1969	07 3 37
Alpen, Flecken	Z mit „siehe „Alpen“	1. 7. 1969	05 2 37	Archsum	Z mit „siehe „Sylt - Ost“	31. 12. 1969	01 1 48
Alsborg	E in „Salmunster, Stadt“ (Ldkr. Schluchtern)	1. 1. 1970	06 1 40	Ardey	Z mit „siehe „Langschede“	1. 8. 1964	05 9 41
Alsenborn	Z mit „siehe „Enkenbach - Alsenborn“	7. 6. 1969	07 3 35	Arenberg	Z mit „siehe „Arenberg - Immendorf“	7. 6. 1969	07 1 36
Alsfeld, Stadt	E Altenburg	1. 12. 1969	06 1 31				
Alshiem - Gronau	Z mit „siehe „Rodersheim“	7. 6. 1969	07 3 38	Arenberg - Immen-	N durch Z der Gem. Arenberg u. Immendorf	7. 6. 1969	07 1 36
Althahlen	E in „Ahlen, Stadt“	1. 7. 1969	05 5 32				
Altena, Stadt	T von Evingsen (Kr. Iserlohn)	1. 1. 1963	05 8 31				
	N durch Z mit Dahle, Evingsen (teilweise), Ludenscheid - Land (teilweise)	1. 1. 1969	05 8 31				
Altenahr	E Kreuzberg	7. 6. 1969	07 1 31				

3. Alphabetisches Verzeichnis der von Namens- und Grenzänderungen betroffenen Kreise und Gemeinden
b) Gemeinden

Kreis	Art der Änderung	Wirkungs- datum	Nachgewiesen in Abschnitt C 2 Stat. Kenn- ziffer ...	Kreis	Art der Änderung	Wirkungs- datum	Nachgewiesen in Abschnitt C 2 Stat. Kenn- ziffer
Argestorf	Z mit ... siehe „Wennigsen (Deister)“	1. 1.1970	03 1 35	Bad Grund (Harz), Bergstadt	NA (vorher: Grund (Harz), Bad, Bergstadt)	10. 4.1963	03 2 41
Arkebek	T nach Albersdorf	1. 3.1969	01 1 47	Bad Harzburg, Stadt	NA (vorher: Harzburg, Bad, Stadt)	10. 4.1963	03 7 36
Arloff	Z mit ... siehe „Munstererfel, Bad, Stadt“	1. 7.1969	05 3 33	Bad Honningen, Stadt	T von Leubsdorf	1. 1.1967	07 1 38
Armsheim	N durch Z mit Schimsheim	7. 6.1969	07 3 31		V „Stadt“	12. 7.1969	07 1 38
Arzdorf	Z mit ... siehe „Wachtberg“	1. 8.1969	05 3 32	Bad Iburg, Stadt	V „Bad“	5.10.1967	03 5 37
Arzheim	T nach Landau in der Pfalz, Stadt	7. 6.1969	07 5 37	Bad Imnau	NA (vorher: Imnau, Bad)	25.10.1965	08 4 36
Asbach	A u. E in „Hofkirchen u. Sußkofen“	1. 1.1970	09 2 42	Bad Kissingen, Stadt	T von Stralsbach (Ldkr. Bad Kissingen)	1. 7.1964	09 6 12
Asbeck	Z mit ... siehe „Legden“	1. 7.1969	05 5 31	Bad Kreuznach, Stadt	E Winzenheim, Bosenheim, Ippesheim, Planig	7. 6.1969	07 1 33
Asbeck	T nach Sprockhovel, Stadt	1. 1.1970	05 9 34	Bad Krozingen	NA (vorher: Krozingen, Bad)	25.10.1965	08 3 39
	Z mit ... siehe „Gevelsberg, Stadt“	1. 1.1970	05 9 34	Bad Langenbrücken	NA (vorher: Langenbrücken, Bad)	25.10.1965	08 2 31
Aschach	T nach Raiering	1. 1.1964	09 3 31	Bad Lauterberg im Harz, Stadt	NA (vorher: Lauterberg im Harz, Bad, Stadt)	10. 4.1963	03 2 39
Aschaffenburg, Stadt	T von Mainaschaff (Ldkr. Aschaffenburg)	1. 1.1962	09 6 11		T von gemfr. Gebiet Harz (Landkreis Zellerfeld)	1. 7.1968	03 2 39
Aschau i. Chiemgau	N durch Z der Gem. Hohenaschau i. Chiemgau u. Nideraschau i. Chiemgau	1. 1.1966	09 1 49	Bad Liebenzell, Stadt	NA (vorher: Liebenzell, Bad, Stadt)	25.10.1965	08 4 33
Ascheberg (Holstein)	F „(Holstein)“	1. 9.1963	01 1 41	Bad Marienberg (Westerwald), Stadt	V (vorher: Marienberg (Westerwald), Stadt)	10. 8.1967	07 3 31
Ascheid	Z mit ... siehe „Niederwambach“	7. 6.1969	07 1 38		E Eichenstruth, Langenbach bei Marienberg, Zirnhein	7. 6.1969	07 1 39
Ascheloh	E in „Halle (Westf.), Stadt“	1. 7.1969	05 7 34	Bad Mergentheim, Stadt	NA (vorher: Mergentheim, Bad, Stadt)	25.10.1965	08 1 42
Aschen	E in „Dissen, Stadt“	1. 1.1970	03 5 37	Bad Mergentheim, Stadt	NA (vorher: Mergentheim, Bad, Stadt)	25.10.1965	08 2 31
Aschendorf	E in „Bad Rothenfelde“	1. 1.1970	03 5 37	Bad Munder am Deister, Stadt	NA (vorher: Munder am Deister, Bad, Stadt)	10. 4.1963	03 1 39
Aschendorf (Ems), Stadt	F „(Ems)“	30. 7.1965	03 5 31	Bad Munster am Stein	Z mit ... siehe „Bad Munster - Ebernburg“	7. 6.1969	07 1 33
Asemissen	Z mit ... siehe „Leopoldshöhe“	1. 1.1969	05 7 37	Bad Munster am Stein - Ebernburg	NA (vorher: Bad Munster - Ebern- burg)	1.11.1969	07 1 33
Asendorf	Z mit ... siehe „Kalletal“	1. 1.1969	05 7 37	Bad Munster - Ebern- burg	N durch Z der Gem. Bad Munster am Stein u. Ebernburg	7. 6.1969	07 1 33
Asmissen	Z mit ... siehe „Extertal“	1. 1.1969	05 7 37		NA in Bad Munster am Stein - Ebern- burg	1.11.1969	07 1 33
Asperden	Z mit ... siehe „Goch, Stadt“	1. 7.1969	05 1 36	Bad Nenndorf	NA (vorher: Nenndorf, Bad)	10. 4.1963	03 1 33
Aspertsham	E in „Schonberg“	1. 1.1970	09 1 46	Bad Neuenahr, Stadt	Z mit ... siehe „Bad Neuenahr - Ahrweiler, Stadt“	7. 6.1969	07 1 31
Asselheim	E in „Grunstadt, Stadt“	7. 6.1969	07 3 32	Bad Neuenahr - Ahr- weiler, Stadt	N durch Z der Gem. Ahrweiler, Stadt, Bad Neuenahr, Stadt, Gimmigen, Heimersheim, Kirchdaun, Lohrs- dorf	7. 6.1969	07 1 31
Assenheim	Z mit ... siehe „Hochdorf - Assenheim“	7. 6.1969	07 3 38	Bad Niederbreisig	T nach Rheineck	1. 1.1963	07 1 31
Aßweiler	R (vorher: Assweiler)	13. 9.1967	10 0 36	Bad Niedernau	NA (vorher: Niedernau, Bad)	25.10.1965	08 4 45
Astfeld	T von Herzog Julushütte	1. 1.1970	03 7 33	Bad Peterstal (Rench- tal)	NA (vorher: Peterstal (Renchtal), Bad)	25.10.1965	08 3 41
	T nach Langelsheim, Stadt	1. 1.1970	03 7 33	Bad Pyrmont, Stadt	NA (vorher: Pyrmont, Bad, Stadt)	10. 4.1963	03 1 34
Astrup	Z mit ... siehe „Waldmark“	1. 1.1970	03 5 37	Bad Rappenu	NA (vorher: Rappenu, Bad)	25.10.1965	08 2 38
Attendorf - Land	NA (vorher: Attendorf, Land)	28. 2.1963	05 8 38	Bad Rehburg	NA (vorher: Rehburg, Bad)	10. 4.1963	03 1 37
	T nach Finntrop	1. 7.1969	05 8 38	Bad Reichenhall, Stadt	T von gemfr. Gebiete (Ldkr. Berchtesgaden)	1. 1.1962	09 1 11
	Z mit ... siehe „Attendorf, Stadt“	1. 7.1969	05 8 38	Bad Rippoldsau	NA (vorher: Rippoldsau, Bad)	25.10.1965	08 3 48
Attendorf, Stadt	N durch Z mit Attendorf - Land, Helden (teilweise), Grevenbrück (teilweise)	1. 7.1969	05 8 38	Bad Rothenfelde	NA (vorher: Rothenfelde, Bad)	10. 4.1963	03 5 37
Au	T von gemfr. Gebiete	1. 1.1962	09 1 35		E Aschendorf u. Strang	1. 1.1970	03 5 37
Augustdorf	T von Horste	1. 1.1970	05 7 33	Bad Sachsa, Stadt	NA (vorher: Sachsa, Bad, Stadt)	10. 4.1963	03 2 39
Aukrug	N durch Z der Gem. Bargfeld, Boken, Bunzen, Homfeld, Innien	1. 12.1969	01 1 42	Bad Salzdetfurth, Stadt	NA (vorher: Salzdetfurth, Bad, Stadt)	10. 4.1963	03 2 35
	T von gemfr. Gebiete	Berichtigung	09 6 37	Bad Schussenried, Stadt	V „Bad“	26. 4.1966	08 4 32
Aura i. Sinngrund	T von gemfr. Gebiete	1. 2.1970	01 1 34	Bad Teinach	NA (vorher: Teinach, Bad)	25.10.1965	08 4 33
Ausacker	E Ausackerholz	1. 2.1970	01 1 34	Bad Tolz	T von Gaißach	1. 7.1962	09 1 34
Ausackerholz	E in „Ausacker“	1. 2.1970	01 1 34	Bad Überkingen	NA (vorher: Überkingen, Bad)	25.10.1965	08 1 36
Außenzell	T nach Ranfels (Ldkr. Grafenau)	1. 1.1964	09 2 32	Bad Waldsee, Stadt	NA (vorher: Waldsee, Bad, Stadt)	25.10.1965	08 4 39
Avenwedde	E in „Gutersloh, Stadt“	1. 1.1970	05 7 42	Bad Wimpfen, Stadt	NA (vorher: Wimpfen, Bad, Stadt)	25.10.1965	01 1 38
Ayl	N durch Z mit Biebelhausen	7. 6.1969	07 2 35	Bad Windsheim, Stadt	V „Bad“	20. 6.1961	09 5 46
Baalborn	Z mit „Mehlingen“	7. 6.1969	07 3 35	Bad Wurzach, Stadt	NA (vorher: Wurzach, Bad, Stadt)	25.10.1965	08 4 47
Baasem	Z mit ... siehe „Dahlem“	1. 7.1968	05 4 36	Badenborn	E in „Eßlingen“	1. 1.1969	07 2 32
Babenhausen	T nach Bielefeld, Stadt	13.12.1961	05 7 31	Barndorf	E in „Regen, Stadt“	1. 4.1962	09 2 45
Bach	Z mit ... siehe „Nisterau“	7. 6.1969	07 1 39	Basch	E in „Thalfang“	7. 6.1969	07 2 31
Bach und Altenberg	E in „Rotenberg“	1. 1.1969	08 4 41	Baeseiler	T von Setterich	1. 1.1964	05 4 37
Bacharach, Stadt	E Steeg	7. 6.1969	07 3 39	Baersdorf, Stadt	T von Wellerstadt	1. 1.1962	09 5 34
Bad Abbach, Markt	T von Oberndorf	1. 1.1964	09 2 37	Bakerde	Z mit ... siehe „Herzlake“	1. 1.1964	03 5 36
Bad Bellingen	V „Bad“	14.10.1969	08 3 39	Bakum	T nach Melle, Stadt	1. 1.1964	03 5 35
Bad Bergzabern, Stadt	V „Bad“ (vorher: Bergzabern, Stadt)	15. 9.1964	07 5 31		E in „Melle, Stadt“	1. 1.1970	03 5 35
Bad Breisig	N durch Z der Gem. Niederbreisig, Oberbreisig, Rheineck	7. 6.1969	07 1 31				
Bad Bruckenu, Stadt	NA (vorher: Bruckenu, Stadt)	8. 4.1970	09 6 35				
Bad Buchau, Stadt	NA (vorher: Buchau, Bad, Stadt)	25.10.1965	08 4 42				
Bad Ditzbach	NA (vorher: Ditzbach, Bad)	25.10.1965	08 1 36				
Bad Dürkheim, Stadt	E Leistadt, Hardenburg	7. 6.1969	07 3 32				
Bad Durrheim	NA (vorher: Durrheim, Bad)	25.10.1965	08 3 46				
Bad Eilsen	NA (vorher: Eilsen, Bad)	10. 4.1963	03 1 38				
	T von gemfr. Gebiet Harri	1.10.1965	03 1 38				
Bad Essen	NA (vorher: Essen, Bad)	10. 4.1963	03 5 38				
Bad Friedrichshall, Stadt	NA (vorher: Friedrichshall, Bad, Stadt)	25.10.1965	08 1 38				
Bad Gandersheim, Stadt	NA (vorher: Gandersheim, Bad, Stadt)	10. 4.1963	03 7 33				
Bad Griesbach	NA (vorher: Griesbach, Bad)	25.10.1965	08 3 41				

3. Alphabetisches Verzeichnis der von Namens- und Grenzieränderungen betroffenen Kreise und Gemeinden
b) Gemeinden

Kreis	Art der Änderung	Wirkungs- datum	Nachgewiesen in Abschnitt C 2 Stat. Kenn- ziffer ...	Kreis	Art der Änderung	Wirkungs- datum	Nachgewiesen in Abschnitt C 2 Stat. Kenn- ziffer ...
Balksen	durch T nach Welver	1. 7.1969	05 8 40	Beienbach	Z mit ... siehe: „Netphen“	1. 1.1969	05 8 39
Bamberg, Stadt	T nach Soest, Stadt	1. 7.1969	05 8 40	Beifels	E in „Oberweiler“	1. 7.1967	07 2 32
	T von Memmelsdorf (Ldkr. Bamberg)	1. 7.1963	09 4 11	Berkhofen	E in „Hohentengen“	1. 1.1970	08 4 42
	T von Hallstadt, Stadt (Ldkr. Bamberg)	1. 1.1970	09 4 11	Bekum	Z mit ... siehe: „Stedum“	1. 7.1964	03 2 40
Bantorf	Z mit ... siehe „Hohenbostel am Deister“	1. 7.1968	03 1 35	Belke - Steinbeck	NA (vorher: Belke und Steinbeck)	16. 1.1962	05 7 35
Bardel	T von den Niederlanden	1. 8.1963	03 5 33		Z mit ... siehe: „Enger, Stadt“	1. 1.1969	05 7 35
Bardowick, Flecken	V „Flecken“	28. 6.1963	03 3 37	Belle	T nach Blomberg, Stadt	1. 1.1970	05 7 33
Barduttdorf	Z mit ... siehe „Spenge“	1. 1.1969	05 7 35		Z mit ... siehe: „Meinberg - Horn, Bad, Stadt“	1. 1.1970	05 7 33
Barg	E in „Sorup“	15. 2.1970	01 1 34	Bellenberg	Z mit ... siehe „Meinberg - Horn, Bad, Stadt“	1. 1.1970	05 7 33
Bargfeld	Z mit ... siehe „Aukrug“	31.12.1969	01 1 42	Beller	Z mit ... siehe: „Brakel, Stadt“	1. 1.1970	05 7 36
Bargtheide, Stadt	V „Stadt“	15. 5.1970	01 0 62	Belerssen	Z mit ... siehe „Brakel, Stadt“	1. 1.1970	05 7 36
Barkhausen	Z mit ... siehe „Detmold, Stadt“	1. 1.1970	05 7 33	Bellings	E in „Steinau, Stadt“	1.12.1969	06 1 51
Barlt	T nach Sankt Michaelisdamm	1. 1.1962	01 1 47	Bellscheid	T nach Niederpierscheid	7. 6.1969	07 2 34
	N durch Z mit Barlter Alten - und Neuendeich	1. 7.1964	01 1 47	Belm	N durch Z mit Powe	1. 7.1968	03 5 37
	T nach Gudendorf	1. 5.1969	01 1 47	Benefeld	Z mit ... siehe „Bomlitz“	1. 7.1968	03 3 33
Barlter Alten - und Neuendeich	Z mit ... siehe: „Barlt“	1. 7.1964	01 1 47	Benfe	T von Nauholz (Kr. Siegen)	1. 7.1968	05 8 42
Barnhausen	T von und nach Borgholzhausen, Stadt	1.10.1964	05 7 34	Bengel	T nach Alf (Ldkr. Cochem - Zell)	7. 6.1969	07 2 37
	Z mit ... siehe „Borgholzhausen, Stadt“	1. 7.1969	05 7 34	Bengel	E in „Otterstedt“	1. 7.1968	03 4 36
Barnitz	N durch Z der Gem. Groß Barnitz, Klein Barnitz, Lokfeld	1. 4.1970	01 1 46	Bennien	Z mit ... siehe „Riemsloh“	1. 1.1970	03 5 35
Barnstorf, Flecken	T nach Rechtern	1. 1.1967	03 1 31	Benningen am Neckar	F „am Neckar“	10. 8.1964	08 1 41
	T von Rechtern	1. 5.1970	03 1 31	Benteler	Z mit ... siehe „Langenberg“ (Kr. Wiedenbrück)	1. 1.1970	05 5 32
Barntrup, Stadt	N durch Z mit Alverdissen, Selbeck, Sommersell, Sonneborn, Bega (teilweise), Schönhagen (teilweise)	1. 1.1969	05 7 37	Benthe	Z mit ... siehe: „Ronnberg“	1. 7.1969	03 1 35
Barsinghausen, Stadt	N durch Z der Gem. Barsinghausen, Egestorf am Deister, Kirchdorf am Deister	1. 7.1968	03 1 35	Bentorf	Z mit ... siehe: „Kalletal“	1. 1.1969	05 7 37
	V „Stadt“	21. 8.1969	03 1 35	Bentrop	T nach Wickede (Ruhr) (Kr. Soest)	1. 7.1969	05 9 41
Basbeck	Z mit ... siehe „Hemmoor“	1. 7.1968	03 4 32		E in Fröndenberg, Stadt	1. 7.1969	05 9 41
Batenhorst	T nach Langenberg	1. 1.1970	05 7 42	Bentrup	T nach Lemgo, Stadt (Kr. Lemgo)	1. 1.1970	05 7 33
	Z mit ... siehe „Rheda - Wiedenbrück, Stadt“	1. 1.1970	05 7 42		Z mit ... siehe „Detmold, Stadt“	1. 1.1970	05 7 33
Battenberg (Eder), Stadt	F „(Eder)“	28. 3.1962	06 2 32	Beratzhausen	T von Mausheim	1. 7.1968	09 3 42
Battenberg (Pfalz)	F „(Pfalz)“	7. 9.1966	07 5 32	Berdmum	Z mit ... siehe: „Harlesiel“	1. 7.1968	03 6 34
Baudenbach, Markt	E Frankenfeld	1. 7.1969	09 5 41	Berg	Z mit ... siehe: „Mechernich“	1. 7.1969	05 4 36
Baumbach	Z mit ... siehe „Ransbach - Baumbach“	7. 6.1969	07 1 42	Bergdorf	NA (vorher: Bergdorf - Harri)	29.10.1962	03 1 38
Baum, gemfr. Gebiet	T nach Schierneichen - Deinsen	1. 7.1968	03 1 38	Bergdorf	N durch Z der Gem. Bruch, Hohn, Ruttmannsdorf, Weimersdorf	1. 7.1968	09 4 33
Baunatal, Stadt	N durch Z der Gem. Altenbauna, Altenritte, Kirchbauna	1. 1.1964	06 2 38	Berge	Z mit ... siehe: „Medebach, Stadt“	1. 7.1969	05 8 33
	N durch Z mit Großenritte	1. 7.1966	06 2 38	Berge	T nach Wetter (Ruhr), Stadt	1. 1.1970	05 9 34
	V „Stadt“	1. 7.1966	06 2 38		Z mit ... siehe: „Gevelsberg, Stadt“	1. 1.1970	05 9 34
Bauscheid	Z mit ... siehe: „Dottesfeld“	7. 6.1969	07 1 38	Berge	E in Hamm, Stadt	1. 1.1968	05 9 41
Bauschheim	E in „Russelsheim, Stadt“	1. 5.1970	06 1 42	Bergede	E in „Soest, Stadt“	1. 7.1969	05 8 40
Bausendorf	N durch Z mit Olkenbach	7. 6.1969	07 2 31	Bergel, Markt	NA in „Marktbergel, Markt“	20. 2.1962	09 5 46
Bausenhagen	Z mit ... siehe: „Fröndenberg, Stadt“	1. 1.1968	05 9 41	Bergen	T von gemfr. Gebiete	1. 1.1970	09 1 53
Bavenhausen	Z mit ... siehe „Kalletal“	1. 1.1969	05 7 37	Bergen - Enkheim, Stadt	V „Stadt“	31. 7.1968	06 3 34
Bayerbach b. Ergoldsbach	E Feuchten	1. 1.1964	09 2 42	Berghausen	Z mit ... siehe: „Borgholzhausen, Stadt“	1. 7.1969	05 7 34
	T von Penk	1. 2.1966	09 2 42	Berghausen	Z mit ... siehe: „Romerberg“	7. 6.1969	07 3 38
Becherbach bei Kirn	N durch Z der Gem. Becherbach/Pfalz, Gangloff, Roth	7. 6.1969	07 1 33	Berghausen	T nach Vordereichholz	1. 1.1964	05 7 36
	F „bei Kirn“	1. 7.1969	07 1 33	Berghausen	Z mit ... siehe „Steinheim, Stadt“	1. 1.1970	05 7 36
Becherbach/Pfalz	Z mit ... siehe: „Becherbach“	7. 6.1969	07 1 33	Berghofen	T nach Eching	1. 1.1970	09 2 40
Bechterdissen	Z mit ... siehe: „Leopoldshöhe“	1. 1.1969	05 7 37	Bergisch Neukirchen, Stadt	NA (vorher: Bergisch - Neukirchen, Stadt)	28. 2.1963	05 1 39
Beckum, Stadt	E Vellern, Beckum, Kirchspiel (teilweise)	1. 7.1969	05 5 32	Bergkamen, Stadt	N durch Z mit Heil, Oberaden, Runthe, Weddinghofen	1. 1.1966	05 9 41
Beckum, Kirchspiel	T nach Neubeckum	1. 7.1969	05 5 32		V „Stadt“	15. 7.1966	05 9 41
	E in „Beckum, Stadt“	1. 7.1969	05 5 32	Bergkirchen	E Overberge	1. 1.1968	05 9 41
Bedburg - Hau	N durch Z der Gem. Hau (teilweise), Huisberden, Louisendorf, Reichswalde (teilweise), Schneppenbaum (teilweise), Till - Moyland	1. 7.1969	05 1 36	Bergknassau - Scheuern	T nach Geiselbullach (Ldkr. Eursenfeldbruck)	1. 1.1969	09 1 36
	Ankeloh	1. 1.1970	03 4 37	Bergneustadt, Stadt	T von Drolshagen (Kr. Olpe), Gummersbach, Stadt, Denkligen, Lieberhausen	1. 7.1969	05 3 35
Beederkesa, Flecken	E Staffel	1. 1.1970	06 1 32	Bergstein	Z mit ... siehe: „Hurtgenwald“	1. 7.1969	05 4 32
Beerlage	Z mit ... siehe „Billerbeck, Stadt“	1. 7.1969	05 5 34	Bergswick	E in „Rees, Stadt“	1. 7.1969	05 1/2 38
Beesten	N durch Z mit Talge - Wilsten	6. 7.1965	03 5 34	Bergzabern, Stadt	V „Bad“	15. 9.1964	07 5 31
Bega	T von Wendlinghausen	31.12.1962	05 7 37	Berk	Z mit ... siehe: „Dahlem“	1. 7.1969	05 4 36
	T nach Barntrup, Stadt	1. 1.1969	05 7 37	Berkum	Z mit ... siehe „Wachtberg“	1. 8.1969	05 3 32
	Z mit ... siehe: „Dorntrop“	1. 1.1969	05 7 37	Berlebeck	Z mit ... siehe: „Detmold, Stadt“	1. 1.1970	05 7 33
Behrmusen	Z mit ... siehe „Eddelak“	1. 1.1966	01 1 47	Berlingsen	Z mit ... siehe: „Mohnese“	1. 7.1969	05 8 40
Behrendorf (Ostsee)	NA (vorher: Waterneverstorf)	1.10.1968	01 1 41	Bernbach	Z mit ... siehe: „Freigericht“	1. 1.1970	06 1 40
Behringersdorf	T von gemfr. Gebiete (Ldkr. Erlangen)	1. 1.1962	09 5 40	Berrshheim	Z mit ... siehe „Alzheimer“	7. 6.1969	07 1 37
Behringersmühle	T von Goßwein, Markt	1. 1.1969	09 4 43	Berwicke	Z mit ... siehe: „Welver“	1. 7.1969	05 8 40
Beidl	T von Wildenau	1. 1.1964	09 3 47	Berzbur - Kuffe- rath	Z mit ... siehe „Lendersdorf“	1. 7.1969	05 4 32
				Berzdorf	E in „Wesseling“	1. 8.1961	05 3 34
				Berzweiler	Z mit „Hefersweiler“	7. 6.1969	07 3 36
				Beschendorf	T nach Lensahn	1. 1.1964	01 1 38
				Besenkamp	Z mit ... siehe „Enger, Stadt“	1. 1.1969	05 7 35
				Bessenich	Z mit ... siehe „Zulpich, Stadt“	1. 7.1969	05 3 33

3. Alphabetisches Verzeichnis der von Namens- und Grenzänderungen betroffenen Kreise und Gemeinden
b) Gemeinden

Kreis	Art der Änderung	Wirkungs- datum	Nachgewiesen in Abschnitt C 2 Stat. Kenn- ziffer	Kreis	Art der Änderung	Wirkungs- datum	Nachgewiesen in Abschnitt C 2 Stat. Kenn- ziffer
Besseringen	T nach Mettlach	1. 1. 1968	10 0 32	Blankenheim (Ahr)	Z mit . . . siehe „Blankenheim“ . . .	1. 7. 1969	05 4 36
Bettenhausen	Z mit „Glan - Munchweiler“	7. 6. 1969	07 3 36	Blankenheimerdorf . . .	Z mit . . . siehe „Blankenheim“ . . .	1. 7. 1969	05 4 36
Bettinghausen	Z mit . . . siehe: „Saasendorf, Bad“ . . .	1. 7. 1969	05 8 40	Blankenstein, Stadt	N durch Z mit Buchholz, Holthausen, Welper	1. 4. 1966	05 9 34
Betzdorf, Stadt	E Dauersberg	7. 6. 1969	07 1 32		T nach Herbede, Stadt	1. 1. 1970	05 9 34
Beuel, Stadt	T nach Sankt Augustin (Rhein - Sieg - Kreis)	1. 8. 1969	05 3 32		Z mit . . . siehe: „Hattingen, Stadt“	1. 1. 1970	05 9 34
	Z mit . . . siehe „Bonn, Stadt“	1. 8. 1969	05 3 32	Blaubeuren, Stadt	T von Seifen	1. 7. 1966	08 1 47
Beuren (Hochwald)	F „(Hochwald)“	1. 12. 1969	07 2 35		N durch Z der Gem. Ehrenstein u. Klingenstein	1. 9. 1968	08 1 47
Beuren (Saargau)	F „(Saargau)“	1. 12. 1969	07 2 35	Blaustein	Z mit . . . siehe „Mechernich“	1. 7. 1969	05 4 36
Beusingsen	Z mit . . . siehe „Sassendorf, Bad“	1. 7. 1969	05 8 40	Bleibuir	Z mit . . . siehe „Erfstadt, Stadt“	1. 7. 1969	05 3 33
Beverungen, Stadt	N durch Z mit Amelunxen, Blankenau, Dalhausen, Drenke, Haarbruck, Herstelle, Jakobsberg, Rothe, Tietelsen, Wehrden, Wurgassen	1. 1. 1970	05 7 36	Blender	N durch Z mit Holtum (Marsch), Ritzenbergen	1. 7. 1968	03 4 36
	E in „Gerolstein, Stadt“	7. 6. 1969	07 2 33	Bliesheim	Z mit . . . siehe „Erfstadt, Stadt“	1. 7. 1969	05 3 33
Bewingen	Z mit . . . siehe „Leopoldshöhe“	1. 1. 1969	05 7 37	Blomberg, Stadt	N durch Z mit Altendonop, Borkhausen, Bruntrup, Dalborn, Donop, Eschenbruch, Großenmarpe, Herren- trup, Hontrup, Istrup, Klein- marpe, Maspe, Mossenberg - Wahren, Reelkirchen, Siebenhofen, Tintrup, Wellentrup, Belle (teilweise), Cappel (teilweise)	1. 1. 1970	05 7 33
Bezbach	T von Niederbezbach	1. 1. 1964	10 0 31		T nach Schieder - Schwalenberg, Stadt	1. 1. 1970	05 7 33
Bibart, Markt	NA in „Markt Bibart, Markt“	2. 2. 1963	09 5 44	Blumenau	T nach Wunstorf	1. 1. 1964	03 1 36
Biebelhausen	Z mit „Ayl“	7. 6. 1969	07 2 35	Blumenrod	Z mit . . . siehe „Steinrod“	1. 1. 1969	09 4 33
Bieberbach	E in „Sonnefeld“	1. 7. 1969	09 4 33	Blumenthal	E in „Werl, Stadt“	1. 7. 1969	05 8 40
Biebernheim	E in „Sankt Goar, Stadt“	7. 6. 1969	07 1 40	Blumroth	Z mit . . . siehe „Werl“	1. 7. 1969	05 8 40
Bielefeld, Stadt	T von Babenhausen (Kreis Bielefeld)	13. 2. 1961	05 7 11	Bobenheim a. Rhein	Z mit . . . siehe „Bobenheim - Roxheim“	7. 6. 1969	07 3 32
	T von Brake (Kreis Bielefeld)	1. 1. 1965	05 7 11	Bobenheim - Rox- heim	N durch Z der Gem. Bobenheim a. Rhein, Roxheim/Pfalz	7. 6. 1969	07 3 32
Bielstein (Rhein- land)	T nach Gummersbach, Stadt	1. 7. 1969	05 3 35	Bobingen, Stadt	V „Stadt“ (vorher Markt)	26. 7. 1969	09 7 47
	T nach Runderoth	1. 7. 1969	05 3 35	Bockhorst	Z mit . . . siehe: „Oyten“	1. 1. 1963	03 4 36
	Z mit . . . siehe „Wiehl“	1. 7. 1969	05 3 35	Bodendorf	E in „Sinzig, Stadt“	7. 6. 1969	07 1 31
Biemsen - Ahmsen	Z mit . . . siehe: „Salzuflen, Bad, Stadt“	1. 1. 1969	05 7 37	Bodenfelde	V „Flecken“	28. 6. 1963	03 2 38
Biene	Z mit . . . siehe „Holthausen“	1. 1. 1970	03 5 34	Bodnegg	T nach Amtzell (Ldkr. Wangen)	1. 1. 1969	08 4 39
Bienen	E in „Rees, Stadt“	7. 7. 1969	05 1/2 38	Bockels	E in „Margaretenhau“	1. 9. 1968	06 2 34
Bieren	Z mit . . . siehe „Rödinghausen“	1. 1. 1969	05 7 35	Bodexen	Z mit . . . siehe „Hoxter, Stadt“	1. 1. 1970	05 7 36
Biersdorf	Z mit . . . siehe „Daaden“	7. 6. 1969	07 1 32	Bohl	Z mit . . . siehe „Bohl - Igge- heim“	7. 6. 1969	07 3 38
Bigge	Z mit . . . siehe „Bigge - Olsberg“	1. 7. 1969	05 8 33	Bohl - Iggeheim	N durch Z der Gem. Bohl u. Igge- heim	7. 6. 1969	07 3 38
Bigge - Olsberg, Stadt	N durch Z der Gem. Bigge, Olsberg	1. 7. 1969	05 8 33	Boken	Z mit . . . siehe „Aukrug“	31. 12. 1969	01 1 42
	V „Stadt“	1. 7. 1969	05 8 33	Bokendorf	Z mit . . . siehe „Brakel, Stadt“	1. 1. 1970	05 7 36
Billerbeck	Z mit . . . siehe „Meinberg - Horn, Bad, Stadt“	1. 1. 1970	05 7 33	Bonen	N durch Z der Gem. Altenbogge - Bonon, Bramey - Lenningsen, Flie- rich, Nordbogge, Osterbonon, Westerbonon	1. 1. 1968	05 9 41
Billerbeck, Kirch- spiel	Z mit . . . siehe „Billerbeck, Stadt“	1. 7. 1969	05 5 34		E in „Grundhof“	1. 1. 1970	01 1 34
Billerbeck, Stadt	N durch Z mit Beerlage, Billerbeck, Kirchspiel	1. 7. 1969	05 5 34	Bordel	E in „Dransfeld, Stadt“	15. 7. 1968	03 2 37
Billig	Z mit . . . siehe „Euskirchen, Stadt“	1. 7. 1969	05 3 33	Bortlingen	T von Walddhausen (Ldkr. Schwabisch Gmund)	1. 7. 1968	08 1 36
Billigheim	Z mit . . . siehe „Billigheim - Ingenheim“	7. 6. 1969	07 3 37	Bosingfeld, Flecken	Z mit . . . siehe „Extetal“	1. 1. 1969	05 7 37
Billigheim - Ingen- heim	N durch Z der Gem. Appenhofen, Billigheim, Ingenheim, Muhlhofen	7. 6. 1969	07 3 37	Bogen, Stadt	T von Bogenberg	1. 7. 1962	09 2 31
Billinghausen	Z mit . . . siehe „Lage, Stadt“	1. 1. 1970	05 7 33	Bogenberg	T nach Bogen, Stadt	1. 7. 1962	09 2 31
Billmerich	Z mit . . . siehe „Unna, Stadt“	1. 1. 1968	05 9 41	Bogheim	Z mit . . . siehe „Kreuzau“	1. 7. 1969	05 4 32
Bilme	Z mit . . . siehe „Ense“	1. 7. 1969	05 8 40	Boich - Leversbach	Z mit . . . siehe „Kreuzau“	1. 7. 1969	05 4 32
Bimbach	N durch Z der Gem. Oberbimbach, Unterbimbach	1. 8. 1968	06 2 34	Borheim	T nach Nettetal, Stadt	1. 1. 1970	05 1 35
Bimolten	T nach Hohenkoben (Kirchspiel Nordhorn)	1. 7. 1968	03 5 33		Z mit . . . siehe „Viersen, Stadt“	1. 1. 1970	05 1 35
Bingen, Stadt	E Bingerbrück	7. 6. 1969	07 3 39	Bokel	T nach Rheda - Wiedenbrück, Stadt	1. 1. 1970	05 7 42
Bingerbrück	T nach Weiler b. Bingerbrück	1. 4. 1964	07 1 36		Z mit . . . siehe „Rietberg, Stadt“	1. 1. 1970	05 7 42
	E in „Bingen, Stadt“	7. 6. 1969	07 3 39	Boheim	T nach Langenberg	1. 1. 1970	05 7 42
Binsfeld	Z mit . . . siehe „Norvenich“	1. 1. 1969	05 4 32	Bolheim	T nach Heidenheim an der Benz, Stadt	1. 7. 1962	08 1 37
Birgden	E in „Gangelt“	1. 7. 1969	05 4 37	Bollensen	T nach Wrestdt	1. 7. 1968	03 3 39
Birlenbach	Z mit . . . siehe „Huttental, Stadt“	1. 7. 1966	05 8 39	Boltoft	E in „Sterup“	1. 1. 1962	01 1 34
Birten	E in „Xanten, Stadt“	1. 7. 1969	05 2 37	Bombogen	E in „Wittlich, Stadt“	7. 6. 1969	07 2 31
Birzhaft	E im „Esgrus“	15. 2. 1970	01 1 34	Bomlitz	T von Uetzingen	1. 1. 1965	03 3 33
Bischbrunn	T nach Schollbrunn	1. 1. 1967	09 6 46		N durch Z mit Benefeld, Borg, Uetzingen	1. 7. 1968	03 3 33
Bischhausen	T nach Bremke	1. 1. 1963	03 2 34	Bonn, Stadt	N durch Z mit Beuel, Stadt, Busch- dorf, Duisdorf, Godesberg, Bad, Stadt, Rottgen, Ippendorf, Lengs- dorf, Lessenich, aus Kreis Bonn sowie Oberkassel (Siebkreis) von Stieldorf und Holzlar (Siebkreis)	1. 8. 1969	05 3 11
Bischofsheim	E in „Zeil a. Main, Stadt“	1. 1. 1968	09 6 40	Bonnndorf im Schwarzwald, Stadt	F „im Schwarzwald“	19. 2. 1963	08 3 40
Bissendorf	N durch Z mit Natbergen, Uphausen - Eistrup, Wersche	1. 1. 1970	03 5 37	Bopfingen, Stadt	E Flochberg	1. 1. 1970	08 1 31
	E in „Großsolt“	15. 2. 1970	01 1 34	Borchen	N durch Z der Gem. Alfien, Kirch- borchen, Nordborchen	1. 7. 1969	05 7 40
Bistoft	E Irsch, Masholder, Matzen, Motsch, Stahl, Erdorf	7. 6. 1969	07 2 32	Borg	Z mit . . . siehe „Bomlitz“	1. 7. 1968	03 3 33
Bitburg, Stadt	E mit . . . siehe „Ense“	1. 7. 1969	05 8 40				
Bittingen	Z mit . . . siehe „Beverungen, Stadt“	1. 1. 1970	05 7 36				
Blankenau	N durch Z der Gem. Großblankenbach u. Kleinblankenbach	20. 1. 1966	09 6 31				
Blankenbach	N durch Z der Gem. Ahrdorf, Alen- dorf, Blankenheim (Ahr), Blanken- heimerdorf, Dollendorf, Frei- lingen, Hungersdorf, Lommersdorf, Mulheim, Reetz, Ripsdorf, Uedel- hoven, Waldorf, Lindweiler	1. 7. 1969	05 4 36				

3. Alphabetisches Verzeichnis der von Namens- und Grenzänderungen betroffenen Kreise und Gemeinden
b) Gemeinden

Kreis	Art der Änderung	Wirkungs- datum	Nachgewiesen in Abschnitt C 2 Stat. Kenn- ziffer ...	Kreis	Art der Änderung	Wirkungs- datum	Nachgewiesen in Abschnitt C 2 Stat. Kenn- ziffer ...
Borgeln	Z mit ... siehe „Welver“	1. 7.1969	05 8 40	Breidt	Z mit ... siehe „Lohmar“	1. 8.1969	05 3 37
Borghees	Z mit ... siehe „Emmerich, Stadt“	1. 7.1969	05 1/2 38	Breisach am Rhein, Stadt	F „am Rhein“	27. 6.1961	08 3 34
Borgholz	E in „Weddingstedt“	1. 1.1969	01 1 37	Breitbrunn	E Hermannsberg	1. 1.1970	09 6 36
Borgholzhausen, Stadt	T von und nach Barnhausen	1. 10.1964	05 7 34	Breitenbach	E in „Siegen, Stadt“	1. 7.1966	05 8 39
	N durch Z mit Barnhausen, Berg- hausen, Casum, Cleve, Hamling- dorf, Holtfeld, Kleekamp, Olden- dorf b. Borgholzhausen, Ostbart- hausen, Westbarthausen, Wichling- hausen	1. 7.1969	05 7 34	Breitenbach	E in „Schluchtern, Kreisstadt“	1.12.1969	06 1 51
Borken, Stadt	N durch Z mit Gemen, Kirchspiel, Gemen, Stadt, Weseke, Borkenwithe, Grutlohn, Hoxfeld, Marbeck, Rhede- brügge, Westenborken	1. 7.1969	05 5 33	Breitenbenden	Z mit ... siehe „Mechernich“	1. 7.1969	05 4 36
Borkenwithe	Z mit ... siehe „Borken, Stadt“	1. 7.1969	05 5 33	Breitendiel	T nach Weilbach	1. 1.1968	09 6 48
Borkhausen	Z mit ... siehe „Blomberg, Stadt“	1. 1.1970	05 7 33	Breitscheid	N durch Z mit Unterschützen	7. 6.1969	07 1 32
Born	Z mit ... siehe „Marienmunster, Stadt“	1. 1.1970	05 7 36	Bremen	Z mit ... siehe „Ense“	1. 7.1969	05 8 40
Bornheim	N durch Z mit Sechtem, Hersel (teil- weise)	1. 8.1969	05 3 32	Bremerberg	Z mit ... siehe „Marienmunster, Stadt“	1. 1.1970	05 7 36
Bornholte	Z mit ... siehe „Verl“	1. 1.1970	05 7 42	Bremke	T von Bischhausen	1. 1.1963	03 2 34
Bornum am Elm	F „am Elm“	2. 8.1962	03 7 35	Bremke	Z mit ... siehe „Extertal“	1. 1.1969	05 7 37
Bornum am Harz	F „am Harz“	25. 9.1961	03 7 33	Brenkhausen	Z mit ... siehe „Hoxter, Stadt“	1. 1.1970	05 7 36
Borr	Z mit ... siehe „Erftstadt, Stadt“	1. 7.1969	05 3 33	Breunings	E in „Sterbfritz“	1.12.1969	06 1 51
Borstel	T nach Verden (Aller), Stadt	1. 7.1964	03 4 36	Breyell	T nach Brüggen	1. 1.1970	05 1 35
Bosenheim	E in „Bad Kreuznach, Stadt“	7. 6.1969	07 1 33		Z mit ... siehe „Nettel, Stadt“	1. 1.1970	05 1 35
Boslar	E in „Linnich, Stadt“	1. 7.1969	05 4 34	Brienen	Z mit ... siehe „Kleve, Stadt“	1. 7.1969	05 1 36
Bosseborn	Z mit ... siehe „Hoxter, Stadt“	1. 1.1970	05 7 36	Brackhausen	E in „Lingen (Ems), Stadt“	1. 1.1970	03 5 34
Bostel	T nach Garßen	1. 7.1964	03 3 32	Brackhausen	T nach Soest, Stadt	1. 7.1969	05 8 40
Bottenbach	T von Riedelberg	1. 2.1966	07 5 43		Z mit ... siehe „Lippetal“	1. 7.1969	05 8 40
Bottenberg	Z mit ... siehe „Freudenberg, Stadt“	1. 1.1969	05 8 39	Brohl	T von Rheineck	1. 1.1967	07 1 31
Bouderath	Z mit ... siehe „Nettersheim“	1. 7.1969	05 4 36	Broichweiden	T nach Haaren	1. 1.1968	05 4 31
Boverath	E in „Daun, Stadt“	7. 6.1969	07 2 33	Brokhausen	T mit ... siehe „Detmold, Stadt“	1. 1.1970	05 7 33
Boverstedt	E in „Ladellund“	1. 1.1970	01 1 48	Bronnacker	T von Rosenberg	1. 8.1963	08 2 32
Boxdorf	T nach Sack	1. 1.1963	09 5 36	Bronnzell	E Ziegel (teilweise)	1. 8.1968	06 2 34
Boye	E in „Celle, Stadt“	1. 7.1968	03 3 32	Brosen	Z mit ... siehe „Kalletal“	1. 1.1969	05 7 37
Braaken	Z mit ... siehe „Hemmingstedt“	1. 1.1966	01 1 47	Bruchhausen	Z mit ... siehe „Hoxter, Stadt“	1. 1.1970	05 7 36
Braam - Ostwenne- mar	Z mit ... siehe „Uentrop“	1. 1.1968	05 9 41	Bruchhausen	T von Orsberg	1. 1.1967	07 1 38
Brachbach	T von Katzenbach	7. 6.1969	07 1 32	Bruchmühlbach	N durch Z mit Vogelbach	7. 6.1969	07 3 35
Bracht	Z mit ... siehe „Brüggen“	1. 1.1970	05 1 35	Bruchweiler			
Brackwede, Stadt	N durch E der Gem. Holtkamp, Quelle, Ummeln (teilweise), Isselhorst (teilweise)	1. 1.1970	05 7 31	Barenbach	Z mit ... siehe „Wieslautern“	7. 6.1969	07 3 40
Brake	T nach Bielefeld, Stadt	1. 1.1965	05 7 31	Bruckmühl, Markt	V „Markt“	29. 9.1964	09 1 33
Brake i. L.	Z mit ... siehe „Lemgo, Stadt“	1. 1.1969	05 7 37	Bruck (Ahr)	Z mit ... siehe „Ahrbrück“	7. 6.1969	07 1 31
Brakel, Stadt	N durch Z mit Beller, Bellersen, Bokendorf, ErkeIn, Hembens, Hinnen- burg, Istrup, Rheder, Riesel, Schmechten	1. 1.1970	05 7 36	Bruckenaue, Stadt	NA in „Bad Bruckenaue, Stadt“	8. 4.1970	09 6 35
Brakelsiek	Z mit ... siehe „Schieder - Schwalenberg, Stadt“	1. 1.1970	05 7 33	Bruckrachdorf	E in „Dierdorf, Stadt“	7. 6.1969	07 1 38
Bramey - Lenning- sen	Z mit ... siehe „Bonen“	1. 1.1968	05 9 41	Bruggen	T nach Dehnsen	1.12.1967	03 2 31
Bramsche - Wesel	T nach Lunne	1. 4.1967	03 5 34	Bruggen	N durch Z der Gem. Bracht, Kaldenkirchen, Stadt (teilweise), Breyell (teilweise)	1. 1.1970	05 1 35
Bramstedt	T nach Stotel	15. 7.1968	03 4 37	Brullingsen	Z mit ... siehe „Mohrsee“	1. 7.1969	05 8 40
Brandenberg	Z mit ... siehe „Hurtgenwald“	1. 7.1969	05 4 32	Bruntorf	Z mit ... siehe „Lemgo, Stadt“	1. 1.1969	05 7 37
Brandshof, gemfr.				Bruntrup	Z mit ... siehe „Blomberg, Stadt“	1. 1.1970	05 7 33
Gebiet	E in Horkamp - Langenbruch, Obern- wohren, Wendthagen - Ehlen	1. 7.1966	03 1 38	Bruß	Z mit ... siehe „Bergdorf“	1. 7.1968	09 4 33
Brauersdorf	Z mit ... siehe „Netphen“	1. 1.1969	05 8 39	Brunnenreuth	T von Unsernherrn	1. 1.1962	09 1 42
Brauneberg	N durch Z mit Filzen	7. 6.1969	07 2 31	Brunsbüttel	Z mit ... siehe „Brunsbüttel, Stadt“	1. 1.1970	01 1 47
Braunlage, Stadt	T von Braunlage gemfr. Gebiet	1. 7.1964	03 7 31	Brunsbüttel, Stadt	N durch Z der Gem. Brunsbüttel, Brunsbüttelkoog, Stadt, Mühlen- straßen, Osterbelmhusen, Oster- moor, Westerbelmhusen, Ostermoor, Westerbelmhusen, Westerbüttel	1. 1.1970	01 1 47
	T von Sankt Andreasberg, Bergstadt (Ldkr. Zellerfeld)	1. 1.1966	03 7 31		T von Büttel (Kreis Steinburg)	1. 1.1970	01 1 47
Brauweiler	E Geyen	1. 1.1964	05 3 34		T *nach Eddelak	1. 4.1970	01 1 47
Brebel	T nach Suderbrarup	1. 1.1969	01 1 43	Brunsbüttelkoog, Stadt	Z mit ... siehe „Brunsbüttel, Stadt“	1. 1.1970	01 1 47
Breberen	Z mit ... siehe „Breberen - Schumm“	1. 1.1963	05 4 37	Brunsholm	E in „Esgrus“	15. 2.1970	01 1 34
Breberen - Schumm	N durch Z der Gem. Breberen, Schumm	1. 1.1963	05 4 37	Bruttig	Z mit ... siehe „Bruttig - Fankel“	7. 6.1969	07 1 35
	E in „Gangelt“	1. 7.1969	05 4 37	Bruttig - Fankel	N durch Z der Gem. Bruttig u. Fankel	7. 6.1969	07 1 35
Breckelfeld, Stadt	T nach Schalksmühle	1. 1.1970	05 9 34	Buch a. Ammersee	F „a. Ammersee“	12. 7.1961	09 1 52
	N durch Z mit Dahl, Schalksmühle (teilweise)	1. 1.1970	05 9 34	Buch a. Forst	T nach Schney	1. 7.1967	09 4 40
Bredagatt	NA in „Steinbergkirche“	1.12.1963	01 1 34	Buchau, Bad, Stadt	V „Bad“	24. 9.1963	08 4 42
Bredenbeck am Deister	Z mit ... siehe „Wennigsen (Deister)“	1. 1.1970	03 1 35		NA in Bad Buchau, Stadt	25. 10.1965	08 4 42
Bredenborn, Stadt	Z mit ... siehe „Marienmunster, Stein“	1. 1.1970	05 7 36	Buchen	Z mit ... siehe „Huttental, Stadt“	1. 7.1966	05 8 39
Bredenscheid - Stuter	T nach Sprockhovel, Stadt	1. 1.1970	05 9 34	Buchen	E in „Markt Erlbach, Markt“	1. 6.1968	09 5 41
	Z mit ... siehe „Hattungen, Stadt“	1. 1.1970	05 9 34	Buchenau	E Giesenhain	1. 1.1970	06 2 37
				Buchenau (Lahn)	F „(Lahn)“	23.11.1961	06 3 31
				Buchenberg, Markt	T von Rechtis	1. 1.1963	09 7 39
				Buchholz	Z mit ... siehe „Blankenstein, Stadt“	1. 4.1966	05 9 34
				Buchholz (Aller)	F „(Aller)“	31. 1.1963	03 3 33
				Buchholz (Forst- gutsbezirk)	R (vorher: Buchholz, Forst)	—	01 1 44
				Budberg	E in „Werl, Stadt“	1. 7.1969	05 8 40
				Buchenberg	E Zillbach	1. 4.1970	06 2 34
				Buchenbronn	T nach Pforzheim, Stadt	1. 1.1963	08 2 37
				Buckeburg, Stadt	T von gemfr. Gebiet Harri	1. 10.1965	03 1 38
				Buderrich	Z mit ... siehe „Meerbusch, Stadt“	1. 1.1970	05 1 35

3. Alphabetisches Verzeichnis der von Namens- und Grenzänderungen betroffenen Kreise und Gemeinden
b) Gemeinden

Kreis	Art der Änderung	Wirkungs- datum	Nachgewiesen in Abschnitt C 2 Stat. Kenn- ziffer	Kreis	Art der Änderung	Wirkungs- datum	Nachgewiesen in Abschnitt C 2 Stat. Kenn- ziffer
Buderich (Westf.)	N durch Z der Gem. Ostbuderich, Westbuderich	1. 1. 1964	05 8 40	Cappel	NA (vorher: Cappel b. Großenmarpe)	28. 2. 1963	05 7 33
	T nach Wickede (Ruhr)	1. 7. 1969	05 8 40		T nach Detmold, Stadt	1. 1. 1970	05 7 33
	E in „Werl, Stadt“	1. 7. 1969	05 8 40		Z mit ... siehe „Blomberg, Stadt“	1. 1. 1970	05 7 33
Büdingen	Z mit ... siehe „Nistertal“	7. 6. 1969	07 1 39	Cappel - Neufeld	Z mit ... siehe „Spieka“	1. 7. 1968	03 4 37
Buecke	Z mit ... siehe „Mohnesee“	1. 7. 1969	05 8 40	Cappeln (Olden- burg)	T von Cloppenburg, Stadt	1. 1. 1962	03 8 32
Buhl	Z mit ... siehe „Freudenberg, Stadt“	1. 1. 1969	05 8 39		F „(Oldenburg)“	31. 1. 1963	03 8 32
Buhl a. Alpe	NA (vorher: Buhl (am Alpe))	17. 7. 1961	09 7 48	Carlsberg	N durch Z mit Hertlingshausen	7. 6. 1969	07 3 32
Bühligen	Z mit ... siehe „Neustadt (Wied)“	1. 1. 1969	07 1 38	Carolinensiel	Z mit ... siehe „Harlesiel“	1. 7. 1968	03 6 34
Bullsbull	E in „Achrup“	1. 1. 1968	01 1 48	Casum	Z mit ... siehe „Borgholzhausen, Stadt“	1. 7. 1969	05 7 34
Bülten	NA (vorher: Klein Bülten)	17. 5. 1966	03 2 40	Celle, Stadt	T von Altencelle (Ldkr. Celle)	1. 1. 1963	03 3 11
Bunde, Stadt	N durch Z mit Ahle, Dunne, Ennig- loh, Huffen, Hunnebrock, Werfen, Holzen (teilweise), Muckum (teilweise), Spardow (teilweise), Sudlengern (teilweise), Bustedt (teilweise)	1. 1. 1969	05 7 35		T nach Westercelle (Ldkr. Celle)	1. 7. 1968	03 3 11
Bundheim	N durch Z mit Schlewecke	1. 1. 1963	03 7 36	Cismar	E Boye (Ldkr. Celle)	1. 1. 1970	01 1 38
Bungern	Z mit ... siehe „Rhede“	1. 8. 1968	05 5 33	Clarholz	E in „Gromitz“	1. 1. 1970	05 7 42
Bünzen	Z mit ... siehe „Aukrug“	31. 12. 1969	01 1 42		T nach Herzebrock	1. 1. 1970	05 7 42
Burbach	E in „Siegen, Stadt“	1. 7. 1966	05 8 39	Clausthal - Zeller- feld, Bergstadt	T nach bzw. aus Wildemann, Berg- stadt	1. 7. 1962	03 2 41
Büren	Z mit ... siehe „Gescher, Stadt“	1. 7. 1969	05 5 34	Cleve	Z mit ... siehe „Borgholz- hausen, Stadt“	1. 7. 1969	05 7 34
Burg	T nach Oschelbronn	15. 1. 1964	08 1 49	Cloppenburg, Stadt	T nach Cappeln	1. 1. 1962	03 8 32
Burstadt, Stadt	V „Stadt“	1. 6. 1967	06 1 32	Clues	Z mit ... siehe „Heiligen- felde“	1. 1. 1967	03 1 32
Buschergrund	Z mit ... siehe „Freudenberg, Stadt“	1. 1. 1969	05 8 39		Z mit ... siehe „Etelzen“	1. 7. 1968	03 4 36
Busingen am Hoch- rhein	NA (vorher: Busingen (Oberrhein))	6. 12. 1961	08 3 36	Cluvenhagen	Z mit ... siehe „Etelzen“	1. 7. 1968	03 4 36
Buttel	T nach Brunsbuttel, Stadt, (Kreis Suderthmarschen)	1. 1. 1970	01 1 45	Cobbenrode (Sauer- land)	NA (vorher: Kobbenrode)	28. 2. 1963	05 8 37
Buir	Z mit ... siehe „Nettersheim“	1. 7. 1969	05 4 36		F „(Sauerland)“	13. 12. 1966	05 8 37
Busdorf	Z mit ... siehe „Sankt Au- gustin“	1. 8. 1969	05 3 37	Colln	Z mit ... siehe „Mannweiler - Colln“	7. 6. 1969	07 3 33
Buldern	N durch Z mit Hiddingsel, Limbergen (teilweise)	1. 7. 1969	05 5 34	Coesfeld, Kirch- spiel	T von Coesfeld, Stadt	31. 12. 1962	05 5 34
Bullach	T von HERSPERSDORF	1. 7. 1962	09 5 40		E in „Coesfeld, Stadt“	1. 7. 1969	05 5 34
	T von GERMERSBERG	1. 1. 1967	09 5 40	Coesfeld, Stadt	T nach Coesfeld, Kirchspiel	31. 12. 1962	05 5 34
Bullay	T von Merl	1. 9. 1964	07 1 41		E Coesfeld, Kirchspiel	1. 7. 1969	05 5 34
Bunde, Flecken	V „Flecken“	28. 6. 1963	03 6 32	Colgenstein	Z mit ... siehe „Obrigheim (Pfalz)“	7. 6. 1969	07 3 32
Bundenthal	Z mit ... siehe „Wieslautern“	7. 6. 1969	07 3 40	Heidesheim	N durch Z mit Stambach	7. 6. 1969	07 3 41
Burbach	N durch Z mit Gilsbach, Holzhausen, Lippe, Lützel, Niederdreseln- dorf, Wahlbach, Wurgendorf, Ober- dreseln Dorf	1. 1. 1969	05 8 39	Coppenbrügge, Flecken	V „Flecken“	28. 6. 1963	03 1 34
		1. 7. 1964	03 3 32	Cuxhaven, Stadt	T in die Freie und Hansestadt Hamburg	1. 10. 1969	03 4 11
Burg	E in „Altencelle“	1. 7. 1964	03 3 32	Daaden	N durch Z mit Biersdorf	7. 6. 1969	07 1 32
Burgalben	Z mit ... siehe „Waldfischbach - Burgalben“	7. 6. 1969	07 3 40	Dachelhofen	T von Ettmannsdorf	1. 1. 1964	09 3 33
Burg auf Fehmarn, Stadt	R (vorher: Burg (Fehmarn), Stadt)	—	01 1 38	Dackmar	T nach Warendorf, Stadt	1. 7. 1969	05 5 40
Burg (Mosel)	F „(Mosel)“	1. 5. 1970	07 2 31		Z mit ... siehe „Sassenberg, Stadt“	1. 7. 1969	05 5 40
Burg (Salm)	F „(Salm)“	1. 5. 1970	07 2 31	Daerstorff	E in „Neu Wulmstorf“	1. 1. 1970	03 3 35
Burgau	E in „Dürmentingen“ (Ldkr. Saulgau)	1. 1. 1969	08 4 43	Dahl	T nach Hagen, Stadt	1. 1. 1970	05 9 34
Burgberg i. Alt- gau	T nach Sonthofen, Markt	1. 7. 1961	09 7 48		Z mit ... siehe „Breckelfeld, Stadt“	1. 1. 1970	05 9 34
	F „i. Allgau“	17. 7. 1961	09 7 48	Dahlbruch	T nach Kreuztal, Stadt	1. 1. 1969	05 8 39
Burgbrohl	N durch Z mit Niederberweiler u. Oberlützingen	7. 6. 1969	07 1 37		Z mit ... siehe „Hilchen- bach, Stadt“	1. 1. 1969	05 8 39
Burghausen, Stadt	T von Mehring	1. 1. 1969	09 1 32	Dahle	Z mit ... siehe „Altena, Stadt“	1. 1. 1969	05 8 31
Burgholdinghausen	Z mit ... siehe „Kreuztal, Stadt“	1. 1. 1969	05 8 39	Dahlem	N durch Z mit Baasem, Berk, Kronen- burg, Schmidtheim	1. 7. 1969	05 4 36
Burgkirchen a.d. Alz	T von Guffham	1. 1. 1969	09 1 32	Dahlen	Z mit ... siehe „Meudt“	7. 6. 1969	07 1 39
	E Dorfen	1. 1. 1970	09 1 32	Dahlheim	Z mit „Üschlag“	1. 7. 1965	03 2 37
Burgkunstadt, Stadt	T von Weidnitz	1. 7. 1963	09 4 40	Dahn, Stadt	V „Stadt“	27. 10. 1963	07 5 40
Burglengenfeld, Stadt	T von Saltendorf	1. 1. 1963	09 3 33	Dalborn	Z mit ... siehe „Blomberg, Stadt“	1. 1. 1970	05 7 33
Burgstall an der Murr	F („an der Murr“)	7. 12. 1964	08 1 32	Dalhausen	Z mit ... siehe „Beverungen, Stadt“	1. 1. 1970	05 7 36
Burgweiler	T nach Ostrach (Ldkr. Sigmaringen)	1. 1. 1969	08 3 45	Dalsheim	Z mit ... siehe „Florsheim - Dalsheim“	7. 6. 1969	07 3 31
Bursfelde	E in „Hemel“	15. 1. 1968	03 2 37	Dammholm	Z mit ... siehe „Havetoftloft“	28. 2. 1970	01 1 43
Buschdorf	Z mit ... siehe „Bonn, Stadt“	1. 8. 1969	05 3 32	Dannenberg (Elbe), Stadt	T von Prisser	1. 7. 1962	03 3 36
Buschhoven	Z mit ... siehe „Swisttal“	1. 8. 1969	05 3 32		F „(Elbe)“	31. 1. 1963	03 3 36
Buschhütten	Z mit ... siehe „Kreuztal, Stadt“	1. 1. 1969	05 8 39	Dannstadt	Z mit ... siehe „Dannstadt - Schauernheim“	7. 6. 1969	07 3 38
		1. 4. 1964	07 5 40	Dannstadt - Schau- ernheim	N durch Z der Gem. Dannstadt u. Schauernheim	7. 6. 1969	07 3 38
Busenberg	T nach Hiddnhausen	1. 1. 1969	05 7 35	Dansenberg	E in „Kaiserslautern, Stadt“	7. 6. 1969	07 5 34
Bustedt	Z mit ... siehe „Bunde, Stadt“	1. 1. 1969	05 7 35	Darfeld	Z mit ... siehe „Rosendahl“	1. 7. 1969	05 5 34
Buxtehude, Stadt	T von Ottensen	1. 1. 1962	03 4 35	Darme	E in „Lingen (Ems), Stadt“	1. 1. 1970	03 5 34
	V „Rechtsstellung einer selb- ständigen Stadt“	1. 1. 1967	03 4 35	Dattenfeld	Z mit ... siehe „Windeck“	1. 8. 1969	05 3 37
Bylerward	Z mit ... siehe „Kalkar, Stadt“	1. 7. 1969	05 1 36	Dauelsen	E Eissel	1. 1. 1970	03 4 36
				Dauersberg	E in „Betzdorf, Stadt“	7. 6. 1969	07 1 32
Calenberg	NA (vorher: Kalenberg)	5. 9. 1961	05 7 41	Daun, Stadt	E Boverath, Neunkirchen, Putzborn	7. 6. 1969	07 2 33
Calle	NA (vorher: Kalle)	28. 2. 1962	05 8 37	Daverden	T nach Grasdorf	30. 6. 1968	03 4 36
Canstein	NA (vorher: Kanstein)	28. 2. 1963	05 8 33	Daxweiler	T nach Rheinböllen (Rhein - Huns- rück - Kreis)	7. 6. 1969	07 1 33

3. Alphabetisches Verzeichnis der von Namens- und Grenzänderungen betroffenen Kreise und Gemeinden

b) Gemeinden

Kreis	Art der Änderung	Wirkungsdatum	Nachgewiesen in Abschnitt C 2 Stat. Kennziffer	Kreis	Art der Änderung	Wirkungsdatum	Nachgewiesen in Abschnitt C 2 Stat. Kennziffer
Deelsen	E in „Kirchinteln“	1. 7.1968	03 4 36	Dittershausen	Z mit ... siehe „Fuldabruck“	1. 7.1967	06 2 38
Degersen	Z mit ... siehe „Wennigsen (Deister)“	1. 1.1970	03 1 35	Ditzenbach, Bad	NA in Bad Ditztenbach	25. 10.1965	08 1 36
Deggenau	T von Deggendorf, Stadt	1. 1.1968	09 2 32	Ditzingen, Stadt	V „Stadt“	26. 4.1966	08 1 40
Deggendorf, Stadt	T nach Deggenu (Ldkr. Deggendorf)	1. 1.1968	09 2 11	Döhren	Z mit ... siehe „Riemsloh“	1. 1.1970	03 5 35
Dehlentrup	Z mit ... siehe: „Detmold, Stadt“	1. 1.1970	05 7 33	Dollnitz	T von Heubsch	Berichtigung	09 4 39
Dehnsen	T von Bruggen	1.12.1967	03 2 31	Dopshofen	T nach Kreuzanger (Ldkr. Schwabmünchen)	1. 1.1964	09 7 31
Deichsende	Z mit ... siehe: „Nordholz“	1. 7.1967	03 4 37	Dörbach	Z mit ... siehe: „Salmthal“	7. 6.1969	07 2 31
Deifeld	Z mit ... siehe: „Medebach, Stadt“	1. 7.1969	05 8 33	Dorentrup	N durch Z der Gem. Hillentrup, Humfeld, Schwelentrup, Wendlinghausen, Bega (teilweise), Lemgo, Stadt (teilweise)	1. 1.1969	05 7 37
Deiringsen	E in „Soest, Stadt“	1. 7.1969	05 8 40	Dornick	T nach Plon, Stadt	1. 5.1970	01 1 41
Delbruck, Stadt	E Dorfbauerschaft	1. 8.1964	05 7 40	Dörnigheim, Stadt	V „Stadt“	8.10.1964	06 3 34
Delecke (Möhnesee)	Z mit ... siehe „Möhnesee“	1. 7.1969	05 8 40	Dorverden	N durch Z mit Stedorf	1. 1.1969	06 1 43
Dellwig	Z mit ... siehe „Langschede“	1. 8.1964	05 9 41	Döttesfeld	N durch Z mit Bauscheid, Oberahren	7. 6.1969	07 1 38
Denklingen	A durch T nach Gummersbach, Stadt	1. 7.1969	05 3 35	Dohren	N durch Z der Gem. Groß Dohren, Klein Dohren	1. 1.1963	03 5 36
	T nach Bergneustadt, Stadt	1. 7.1969	05 3 35	Dolberg	E in „Ahlen, Stadt“	1. 7.1969	05 5 32
	T nach Wiehl	1. 7.1969	05 3 35	Dollendorf	Z mit ... siehe „Blankenheim“	1. 7.1969	05 4 36
	T nach Reichshof	1. 7.1969	05 3 35	Dollerup	E Nordballig u. Terkelstoft	1. 1.1970	01 1 34
	T nach Waldbrohl, Stadt	1. 7.1969	05 3 35	Dollerupholz	E in „Westerholz“	1. 1.1970	01 1 34
Dennhausen	Z mit ... siehe: „Fuldabruck“	1. 7.1967	06 2 38	Dom - Esch	Z mit ... siehe „Euskirchen, Stadt“	1. 7.1969	05 3 33
Dentlein a Forst, Markt	V „Markt“	23. 9.1964	09 5 35	Donaumünster	T von Zusum - Rettingen	1. 1.1970	09 7 33
Derdingen	NA in Oberderdingen	2. 6.1964	08 1 48	Donop	Z mit ... siehe „Blomberg, Stadt“	1. 1.1970	05 7 33
Derne	Z mit ... siehe: „Kamen, Stadt“	1. 1.1968	05 9 41	Donsbruggen	Z mit ... siehe „Kleve, Stadt“	1. 7.1969	05 1 36
Detmold, Stadt	T von Heidenoldendorf	1. 6.1967	05 7 33	Dorf	E in „Wittlich, Stadt“	7. 6.1969	07 2 31
	N durch Z mit Barkhausen, Brokhhausen, Dehlentrup, Hakedahl, Jerxen - Orbke, Leistrup - Meiersfeld, Mosebeck, Niederschönhausen, Oettern - Bremke, Remmighausen, Spork - Eichholz, Vahlhausen bei Detmold, Berlebeck, Heidenoldendorf, Heiligenkirchen, Hiddessen, Hornoldendorf, Nienhagen, Niewald, Privtshede V H., Privtshede V L., Loßbruch (Kr. Lemgo), Oberschönhausen (teilweise), Schöne-mark (teilweise), Bentrup (teilweise), Cappel (teilweise)	1. 1.1970	05 7 33	Dorf im Warndt	N aus T der Gem. Großrosseln, Karlsbrunn, Ludweiler/Warndt	1. 4.1964	10 0 34
Deuz	Z mit ... siehe: „Netphen“	1. 1.1969	05 8 39	Dorfbauerschaft	E in „Delbruck, Stadt“	1. 8.1964	05 7 40
Dhaun	Z mit ... siehe: „Hochstetten - Dhaun“	7. 6.1969	07 1 33	Dorfen	E in „Burgkirchen a.d. Alz“	1. 1.1970	09 1 32
D'horn	N durch Z der Gem. Schlich - D'horn, Merode	1. 7.1969	05 4 32	Dorfweiler	Z mit ... siehe „Welver“	1. 7.1969	05 8 40
Dhron	Z mit ... siehe „Neumagen - Dhron“	7. 6.1969	07 2 31	Dormagen, Stadt	N durch Z mit Hackenbroich	1. 7.1969	05 1 34
Diebach	E in „Neustadt a.d. Aisch“	1. 7.1969	09 5 41		V „Stadt“	1. 7.1969	05 1 34
Diebrock	E in „Herford, Stadt“	1. 1.1969	05 7 35	Dornick	Z mit ... siehe „Emmerich, Stadt“	1. 7.1969	05 1/2 38
Diedesfeld	E in „Neustadt an der Weinstraße, Stadt“	7. 6.1969	07 5 39	Dornstadt	T von gemfr. Gebiete	Berichtigung	09 7 46
Diedorf	T von Steppach b. Augsburg	1. 1.1970	09 7 31	Dornum, Flecken	V „Flecken“	17. 4.1962	03 6 33
Diefflen	E in „Dillingen/Saar, Stadt“	1. 8.1969	10 0 35	Dorweiler	Z mit ... siehe „Erftstadt, Stadt“	1. 7.1969	05 3 33
Diekhusen	Z mit ... siehe „Diekhusen - Fahrstedt“	1. 1.1970	01 1 47	Drage	T nach Friedrichstadt, Stadt	1. 7.1966	01 1 43
Diekhusen - Fahrstedt	N durch Z der Gem. Diekhusen, Fahrstedt	1. 1.1970	01 1 47	Drais	E in „Mainz, Stadt“	7. 6.1969	07 4 33
Dielingdorf	E in „Melle, Stadt“	1. 1.1970	03 5 35	Dransfeld, Stadt	E Bördel	15. 7.1968	03 2 37
Diekirchen	N durch Z mit Steingruben	7. 6.1969	07 3 33	Drantum	E in „Melle, Stadt“	1. 1.1970	03 5 35
Diepenau, Flecken	N durch Z mit Lavelshol	1. 1.1970	03 1 37	Dreikirchen	N durch Z der Gem. Oberhausen u. Putschbach	7. 6.1969	07 1 42
Dierdorf, Stadt	E Bruckrachdorf, Giershofen, Wienau	7. 6.1969	07 1 38	Dreis - Tiefenbach	Z mit ... siehe „Netphen“	1. 1.1969	05 8 39
Diesenbach	T von Eitlbrunn	1. 1.1970	09 3 43	Dreislar	Z mit ... siehe „Medebach, Stadt“	1. 7.1969	05 8 33
Dietenhofen, Markt	E Ebersdorf u. Leonrod	1. 7.1969	09 5 41	Dremmen	Z mit ... siehe „Oberbruch - Dremmen“	1. 1.1969	05 4 37
	E Herspeldorf u. Seubersdorf	1. 1.1970	09 5 41	Drenke	Z mit ... siehe „Beverungen, Stadt“	1. 1.1970	05 7 36
Dietersheim	E Oberroßbach	1. 1.1970	09 5 41	Drensteinfurt, Kirchspiel	Z mit ... siehe: „Drensteinfurt, Stadt“	1. 7.1969	05 5 35
Dietschweiler	Z mit ... siehe „Nanzdietschweiler“	7. 6.1969	07 3 36	Drensteinfurt, Stadt	N durch Z mit Drensteinfurt, Kirchspiel, Walstedde	1. 7.1969	05 5 35
Dillingen/Saar, Stadt	E Diefflen	1. 8.1969	10 0 35	Dreyen	Z mit ... siehe „Enger, Stadt“	1. 1.1969	05 7 35
Dillnhutten	Z mit ... siehe: „Huttental, Stadt“	1. 7.1966	05 8 39	Driburg, Bad, Stadt	N durch Z mit Alhausen, Erpentrup, Herste, Langeland, Pombesen, Reelsen	1. 1.1970	05 7 36
Dilmar	Z mit „Kreuzweiler“	7. 6.1969	07 2 35	Driesch	Z mit ... siehe: „Lutzerath“	7. 6.1969	07 1 35
Dimerzheim	Z mit ... siehe: „Erftstadt, Stadt“	1. 7.1969	05 3 33	Drolshagen	T nach Bergneustadt, Stadt (Oberbergischer Kreis)	1. 7.1969	05 8 38
Dinker	Z mit ... siehe „Welver“	1. 7.1969	05 8 40	Drolshagen - Land	NA (vorher. Drolshagen, Land)	28. 2.1963	05 8 38
Dirlenbach	Z mit ... siehe „Freudenberg, Stadt“	1. 1.1969	05 8 39		Z mit ... siehe „Drolshagen, Stadt“	1. 7.1969	05 8 38
Dischingen	T von Dunstelingen	1. 1.1962	08 1 37	Drolshagen, Stadt	N durch Z mit Drolshagen - Land	1. 7.1969	05 8 38
Dissen, Stadt	E Aschen, Erpen, Nolle	1. 1.1970	03 5 37		T nach Bergneustadt, (Oberbergischer Kreis)	1. 7.1969	05 8 38
Disternich	Z mit ... siehe: „Muddersheim“	1. 7.1969	05 4 32	Drove	Z mit ... siehe „Kreuzau“	1. 7.1969	05 4 32
Dittelsheim	Z mit ... siehe: „Dittelsheim - Heßloch“	7. 6.1969	07 3 31	Druffel	Z mit ... siehe „Rietberg, Stadt“	1. 1.1970	05 7 42
Dittelsheim - Heßloch	N durch Z der Gem. Dittelsheim, Heßloch	7. 6.1969	07 3 31	Duchroth	N aus T der Gem. Duchroth - Oberhausen	1. 1.1965	07 5 41
				Duchroth - Oberhausen	A durch N der Gem. Duchroth u. Oberhausen an der Nahe	1. 1.1965	07 5 41
				Duchtlingen	E in Hilzingen	1. 1.1970	08 3 36

3. Alphabetisches Verzeichnis der von Namens- und Grenzänderungen betroffenen Kreise und Gemeinden
b) Gemeinden

Kreis	Art der Änderung	Wirkungsdatum	Nachgewiesen in Abschnitt C 2 Stat Kennziffer	Kreis	Art der Änderung	Wirkungsdatum	Nachgewiesen in Abschnitt C 2 Stat Kennziffer
Duden - Rodenbostel	NA (vorher Dudenbostel - Rodenbostel)	26. 5.1965	03 3 31	Eichenstruth	E in „Bad Marienberg (Westerwald), Stadt“	7. 6 1969	07 1 39
Dudenbostel - Rodenbostel	NA in „Duden - Rodenbostel“	26. 5.1965	03 3 31	Eichstatt, Stadt	T von gemfr Gebiete (Ldkr. Eichstatt)	1 7 1962	09 5 12
Dudweiler, Stadt	V „Stadt“	12. 9.1962	10 0 34	Eickendorf	Z mit siehe „Grasberg“	1. 1.1968	03 4 33
Dudinghausen	Z mit siehe „Medebach, Stadt“	1 7 1969	05 8 33	Eicken - Bruche	T nach Melle, Stadt	1 10.1967	03 5 35
Dulken, Stadt	Z mit siehe „Viersen, Stadt“	1. 1.1970	05 1 35	Eickholt	E in „Melle, Stadt“	1 1 1970	03 5 35
Dunne	Z mit siehe „Bunde, Stadt“	1. 1.1969	05 7 35	Eicklingen	N durch Z der Gem. Groß Eicklingen, Klein Eicklingen, Sandlingen	1. 7.1968	03 3 32
Dunzlau	T nach Friedrichshofen	1. 1.1967	09 1 42	Eicks	Z mit siehe „Mechernich“	1. 7.1969	05 4 36
Dürmentingen	E Burgau (Ldkr Sigmaringen)	1 1 1969	08 4 42	Eickum	E in „Herford, Stadt“	1. 1.1969	05 7 35
Durrheim, Bad	NA in Bad Durrheim	25.10.1965	08 3 46	Eilmsen	Z mit siehe „Welver“	1 7.1969	05 8 40
Durrlaingen	T nach Mindelaltheim	1. 1.1966	09 7 36	Eilsen, Bad	NA in „Bad Eilsen“	10. 4.1963	03 1 38
Durrwangen, Markt	E Sulzach	1.10.1969	09 5 32	Eilshausen	Z mit siehe „Hiddnhausen“	1. 1.1969	05 7 35
Durscheven	Z mit siehe „Zulpich, Stadt“	1. 7.1969	05 3 33	Eilversen	Z mit siehe „Marienmunster, Stadt“	1. 1.1970	05 7 36
Dushorn	T nach Hodenhagen	1. 4.1963	03 3 33	Einicke	Z mit siehe „Welver“	1. 7.1969	05 8 40
Duisdorf	Z mit siehe „Bonn, Stadt“	1 8 1969	05 3 32	Einickerholzen	Z mit siehe „Welver“	1 7.1969	05 8 40
Dunstelingen	T nach Dischingen	1. 1.1962	08 1 37	Einfeld	E in „Neumunster, Stadt“	26. 4.1970	01 1 42
				Einsingen	T nach Ulm, Stadt	1. 1.1968	08 1 47
				Eisdorf	NA (vorher Eisdorf am Harz)	31. 1.1963	03 2 39
				Eisen	Z mit siehe „Meudt“	7. 6.1969	07 1 39
				Eisenbach	Z mit siehe „Eisenbach - Matzenbach“	7 6.1969	07 3 36
Ebbesloh	E in „Gutersloh, Stadt“ (Kreis Wiedenbruck)	1. 1.1970	05 7 31	Eisenbach - Matzenbach	N durch Z der Gem. Eisenbach u. Matzenbach	7. 6 1969	07 3 36
Ebernborg	Z mit siehe „Bad Munster - Ebernborg“	7. 6 1969	07 1 33	Eisenberg (Pfalz), Stadt	E Stauf	1. 4.1962	07 5 35
Ebersdorf	E in „Diethenhofen, Markt“	1. 7 1969	09 5 41		V „Stadt“	16. 3.1963	07 5 35
Ebersdorf b. Coburg	E Friesendorf	1. 1.1965	09 4 33	Eiserfeld	Z mit siehe „Eiserfeld, Stadt“	1 7 1966	05 8 39
Ebersheim	E in „Mainz, Stadt“	7. 6.1969	07 4 33	Eiserfeld, Stadt	N durch Z der Gem. Eiserfeld, Eisern, Gosenbach, Niederschelden, Oberschelden	1 7.1966	05 8 39
Ebertsheim	N durch Z mit Rodenbach	7. 6 1969	07 3 32	Eisern	Z mit siehe „Eiserfeld, Stadt“	1. 7 1966	05 8 39
Eching	T von Berghofen	1. 1.1970	09 2 40	Eisingen	T von Hochberg	1. 1 1969	09 6 52
Eching a. Ammersee	F „a Ammersee“	13.12.1965	09 1 43	Eismannsberg	T von Allmannsdorf	1 2 1963	09 2 38
Echthausen	Z mit siehe „Wickede (Ruhr)“ (Kreis Soest)	1 7 1969	05 8 32	Eissel	E in „Dauelsen“	1. 1 1970	03 4 36
Echtrop	Z mit siehe „Mohneesee“	1 7.1969	05 8 40	Etelsbach	E in „Trier, Stadt“	7 6.1969	07 2 36
Eckenhagen	Z mit siehe „Reichshof“	1 7 1969	05 3 35	Eiterfeld	E Leibolz	1 5 1970	06 2 37
Eckerde	Z mit siehe „Goltern“	1. 7.1968	03 1 35	Eitlbrunn	T nach Diesenbach	1 1.1970	09 3 43
Eckernförde, Stadt	T von Windeby	1. 7.1963	01 1 31	Eitorf	T von Uckerath	1. 8.1969	05 3 37
Eckmannshausen	Z mit siehe „Netphen“	1. 1 1969	05 8 39	Elben	Z mit siehe „Elbingen“	1 1 1967	06 2 44
Eckstever	E in „Otterstedt“	1. 7.1968	03 4 36	Elbenberg	N durch Z der Gem. Elben, Elberberg	1 1.1967	06 2 44
Eddelak	N durch Z mit Behmhuse, Eddelak	1. 1.1966	01 1 47	Elberberg	Z mit siehe „Elbenberg“	1. 1.1967	06 2 44
	T von Brunsbittel, Stadt	1. 4.1970	01 1 47	Elbergrund	E in „Wissen, Stadt“	7 6 1969	07 1 32
Edendorf	E in „Itzehoe, Stadt“	1. 6 1963	01 1 45	Elbingen	Z mit siehe „Elbingen - Mahren“	1 5.1969	07 3 31
Edenkoben, Stadt	T von Rhodt unter Rietburg	1. 1.1965	07 5 37	Elbingen - Mahren	N durch Z der Gem. Elbingen u. Mahren	1 5.1969	07 3 31
Ederen	E in „Linnich, Stadt“	1. 7.1969	05 4 34	Elbrinxen	Z mit siehe „Lugde, Stadt“	1 1 1970	05 7 33
Edersee	Z mit siehe „Hemfurth - Edersee“	1 9 1968	06 2 42	Elchweiler	N aus T der Gem. Elchweiler - Schmißberg	1. 1.1962	07 1 33
Ediger	Z mit siehe „Ediger - Eller“	7. 6.1969	07 1 35	Elchweiler - Schmißberg	A durch N der Gem. Elchweiler u. Schmißberg	1 1 1962	07 1 33
Ediger - Eller	N durch Z der Gem. Ediger u. Eller (Mosel)	7. 6.1969	07 1 35	Elfershausen, Markt	V „Markt“	26. 7.1965	09 6 39
Effelsberg	Z mit siehe „Munstereifel, Bad, Stadt“	1. 7 1969	05 3 33	Elfen	E in „Grevenbroich, Stadt“	1. 8.1964	05 1 34
Egestorf am Deister	Z mit siehe „Barsinghausen“	1. 7.1968	03 1 35	Elfsen	Z mit siehe „Sassendorf, Bad“	1. 7.1969	05 8 40
Eggeberg	E in „Halle (Westf.), Stadt“	1 7.1969	05 7 34	Elkofen	NA (vorher Oelkofen)	19.10 1963	09 1 37
Eggen	A u in Gem Reischach, Wald bei Winhoring, Winhoring	1. 7.1967	09 1 32	Eller (Mosel)	Z mit siehe „Ediger - Eller“	7 6 1969	07 1 35
Eggenfelden, Stadt	T von Kirchberg	1. 1.1966	09 2 34	Ellingsen	Z mit siehe „Mohneesee“	1 7 1969	05 8 40
Eggenried	NA in „Weißenstein“	22.10.1963	09 2 45	Elm	E in „Schluchtern, Kreisstadt“	1 12.1969	06 1 51
Eggerode	Z mit siehe „Schoppingen“	1. 7 1969	05 5 31	Elmlöhe	N durch Z mit Marschkamp	1 7 1968	03 4 37
Eggersheim	Z mit siehe „Norvenich“	1. 1.1969	05 4 32	Elmpt	T von Niederkruchten	1 10 1963	05 4 33
Egglfing a. Inn	F „a Inn“	6. 3.1962	09 2 36	Elnode	Z mit siehe „Elnode - Strang“	15 9 1964	06 2 33
Ehingen im Hegau	F „im Hegau“	15.10.1963	08 3 36	Elnode - Strang	N durch Z der Gem. Elnode, Strang	15 9.1964	06 2 33
Ehningens	Z mit siehe „Welver“	1. 7.1969	05 8 40	Elsaffthal	Z mit siehe „Neustadt (Wied)“	1. 1 1969	07 1 38
Ehofling	T nach Sulzbach a. Inn	1 1.1965	09 2 43	Elsbach	Z mit „Miesau“	7 6.1969	07 3 36
Ehrang	Z mit siehe „Ehrang - Pfalzel“	1 3 1968	07 2 36	Elsenfeld, Markt	V „Markt“	11. 3.1965	09 6 49
Ehrang - Pfalzel	N durch Z der Gem. Ehrang u. Pfalzel	1. 3 1968	07 2 36	Elshem	Z mit siehe „Stadecken - Elshem“	7. 6.1969	07 3 39
	E in „Trier, Stadt“	7 6.1969	07 2 36	Elsig	Z mit siehe „Euskirchen, Stadt“	1. 7.1969	05 3 33
Ehrenstein	Z mit siehe „Blaustein“	1. 9.1968	08 1 47	Elsoff	Z mit siehe „Elsoff (Oberwesterwaldkreis)“	7. 6 1969	07 1 39
Ehrentrup	Z mit siehe „Lage, Stadt“	1. 1.1970	05 7 33	Elsoff (Oberwesterwaldkreis)	N durch Z der Gem. Elsoff u. Mittelhofen	7 6 1969	07 1 39
Ehringhausen	E in „Meudt“	1. 1.1969	07 3 31				
Ehrsen - Breden	Z mit siehe „Salzfüßen, Bad, Stadt“	1. 1.1969	05 7 37				
Eichen	T von Krombach	1. 7.1964	05 8 39				
	Z mit siehe „Kreuztal, Stadt“	1. 1.1969	05 8 39				
Eichenbuhl	T nach Riedern	1. 1.1968	09 6 48				
Eichenried	E in „Veitsteinbach“	1. 9.1969	06 2 34				

3. Alphabetisches Verzeichnis der von Namens- und Grenzänderungen betroffenen Kreise und Gemeinden
b) Gemeinden

Kreis	Art der Änderung	Wirkungs- datum	Nachgewiesen in Abschnitt C 2 Stat. Kenn- ziffer	Kreis	Art der Änderung	Wirkungs- datum	Nachgewiesen in Abschnitt C 2 Stat. Kenn- ziffer
Elspe	Z mit siehe „Lennestadt, Stadt“	1. 7. 1969	05 8 38	Ernsbach - Erbuch	N durch Z der Gem. Erbuch, Erns- bach	1. 1. 1968	06 1 36
Elstorf	T nach Wulmstorf	1. 5. 1964	03 3 35	Erp	Z mit . . . siehe: „Erfstadt, Stadt“	1. 7. 1969	05 3 33
Elten	E von den Niederlanden	1. 8. 1963	05 1/2 38	Erpel	E Orsberg	7. 6. 1969	07 1 38
Elters	E Steens	1. 8. 1968	06 2 34	Erpen	E in „Dissen, Stadt“	1. 1. 1970	03 5 37
Elverdissen	E in „Herford, Stadt“	1. 1. 1969	05 7 35	Erpentrup	Z mit . . . siehe „Driburg, Bad, Stadt“	1. 1. 1970	05 7 36
Elversberg	T von Neunkirchen/Saar, Stadt	1. 7. 1964	10 0 33	Ersdorf	Z mit . . . siehe „Meckenheim, Stadt“	1. 8. 1969	05 3 32
Emmerfeld	T von Langenenslingen (Ldkr. Sig- maringen)	1. 1. 1969	08 4 42	Erwitzen	Z mit . . . siehe: „Nieheim, Stadt“	1. 1. 1970	05 7 36
Emmeln	T nach Haren (Ems)	1. 1. 1964	03 5 36	Esborn	T nach Sprockhovel, Stadt“	1. 1. 1970	05 9 34
Emmendingen, Stadt	T von Kollmarsreute	1. 1. 1964	08 3 33		Z mit . . . siehe: „Wetter (Ruhr), Stadt“	1. 1. 1970	05 9 34
Emmerich, Stadt	N durch Z mit Borghes, Dornick, Huthum, Klein Netterden, Praest, Vrasselt	1. 7. 1969	05 1/2 38	Eschborn, Stadt	V „Stadt“	23. 4. 1970	06 1 46
Emmerichenhain	Z mit „Rennrod“	7. 6. 1969	07 1 39	Eschenau	Z mit . . . siehe „St. Julian“	7. 6. 1969	07 3 36
Emmericher Eyland	NA (vorher Emmericher - Eyland)	28. 2. 1963	05 1 36	Eschenbach	Z mit . . . siehe „Netphen“	1. 1. 1969	05 8 39
	Z mit siehe: „Kalkar, Stadt“	1. 7. 1969	05 1 36	Eschenbruch	Z mit . . . siehe „Blomberg, Stadt“	1. 1. 1970	05 7 33
Emmersdorf	T von Johanniskirchen	1. 1. 1968	09 2 34	Escherode	T von Uschlag	21. 8. 1964	03 2 37
Empel	NA (vorher Hurl)	15. 7. 1963	05 1/2 38		T nach Nieste (Ldkr. Kassel)	1. 7. 1968	03 2 37
Empelde	Z mit siehe „Ronnenberg“	1. 7. 1969	03 1 35	Eschweiler	Z mit . . . siehe „Munstererfeld, Bad, Stadt“	1. 7. 1969	05 3 33
Emsdetten, Stadt	N durch Z mit Hernbergen	1. 7. 1969	05 5 38	Eschweiler über Feld	Z mit siehe „Norvenich“	1. 1. 1969	05 4 32
Emskirchen, Markt	E Schauerberg	1. 1. 1970	09 5 41	Esgrus	E Birzhaf, Brunsholm, Esgrus- schauby u. Wippendorf	15. 2. 1970	01 1 34
Emstal	N durch Z der Gem. Merxhausen, Sand	1. 1. 1967	06 2 44		E in „Esgrus“	15. 2. 1970	01 1 34
	Z mit „Erlbach“	1. 1. 1970	09 1 32	Essig	F „(Sauerland)“	15. 7. 1966	05 8 37
Endtkirchen	T nach Gluckstadt, Stadt	1. 1. 1970	01 1 45	Essmark	Z mit . . . siehe „Satrup“	28. 2. 1970	01 1 43
Engelbrechtsche Wildnis	Z mit siehe: „Nettersheim“	1. 7. 1969	05 4 36	Espelkamp, Stadt	T nach Rahden	1. 1. 1966	05 7 38
Engelgau	NA (vorher Engelhardtsberg)	17. 7. 1961	09 4 34		T von Fabbenstedt	1. 1. 1966	05 7 38
Engelhardtsberg	N durch Z mit Belke - Steinbeck, Besenkamp, Dreyen, Oldinghausen, Podinghausen, Siele, Westerenger, Herringshausen (teilweise)	1. 1. 1969	05 7 35		T von Frothelm	1. 1. 1966	05 7 38
Enger, Stadt	Z mit . . . siehe „Enkenbach - Alsenborn“	7. 6. 1969	07 3 35	Essen, Stadt	T von bzw. nach Gelsenkirchen, Stadt	1. 1. 1967	05 2 13
Enkenbach	N durch Z der Gem. Alsenborn u. Alsenborn u. Enkenbach	7. 6. 1969	07 3 35		E Altendorf (Ennepe - Ruhr - Kreis)	1. 1. 1970	05 2 13
Enkenbach - Alsen- born	E in „Soest, Stadt“	1. 7. 1969	05 8 40	Essen, Bad	NA in „Bad Essen“	10. 4. 1963	03 5 38
Enkesen bei Para- dise	Z mit siehe „Sassendorf, Bad“	1. 7. 1969	05 8 40	Essen (Oldenburg)	F „(Oldenburg)“	31. 1. 1963	03 8 32
Enkesen im Klei- dise	T nach Hagen, Stadt	1. 1. 1970	05 9 34	Esserden	E in „Rees, Stadt“	1. 7. 1969	05 1/2 38
Ennepetal, Stadt	Z mit . . . siehe „Bunde, Stadt“	1. 1. 1969	05 7 35	Essig	Z mit siehe „Swisttal“	1. 8. 1969	05 3 32
Ennigloh	N durch Z der Gem. Bilme, Bittlingen, Bremen, Gerlingen, Hoingen, Hunningen, Luttringen, Niederense, Oberense, Parsit, Ruhne, Sieve- ringen, Volbringen, Waltringen	1. 7. 1969	05 8 40	Essingen	Z mit . . . siehe „Hohenfels - Essingen“	1. 1. 1968	07 2 33
Ense	Z mit . . . siehe „Bunde, Stadt“	1. 1. 1969	05 7 35		T nach Peine, Stadt (Ldkr. Peine)	1. 1. 1963	03 7 32
Entrup	Z mit . . . siehe „Nieheim, Stadt“	1. 1. 1970	05 7 36	Esslingen am Neckar, Stadt	NA (vorher Eßlingen am Neckar, Stadt)	16. 10. 1964	08 1 35
Entrup	Z mit . . . siehe „Lemgo, Stadt“	1. 1. 1969	05 7 37	Eßlingen	E Badenborn	1. 1. 1969	07 2 32
Enzen	Z mit . . . siehe „Zulpich, Stadt“	1. 7. 1969	05 3 33	Eßlingen am Neckar, Stadt	NA in Esslingen am Neckar, Stadt	16. 10. 1964	08 1 35
Enzweiler	E in „Idar - Oberstein, Stadt“	7. 6. 1969	07 1 34	Estern	Z mit siehe „Gescher, Stadt“	1. 7. 1969	05 5 34
Epstein	E in „Frankenthal (Pfalz), Stadt“	7. 6. 1969	07 5 32	Estern - Buren	Z mit . . . siehe „Stadtlohn, Kirchspiel“	1. 8. 1964	05 5 31
Epsingen	E in „Soest, Stadt“	1. 7. 1969	05 8 40	Estrup	E in „Großsolt“	15. 2. 1970	01 1 34
Erbach (Wester- wald)	Z mit . . . siehe „Nistertal“	7. 6. 1969	07 1 39	Etelsen	N durch Z mit Cluvenhagen, Hagen - Grinden	1. 7. 1968	03 4 36
Erbshofen	E in „Pfaffenhofen a.d. Roth, Markt“	1. 10. 1969	09 7 45	Etting	T nach Garmersheim, Markt	1. 1. 1970	09 1 42
Erbuch	Z mit . . . siehe „Ernsbach - Erbuch“	1. 1. 1968	06 1 36	Ettmannsdorf	T nach Dachelhofen	1. 1. 1964	09 3 33
Erder	Z mit . . . siehe „Kalletal“	1. 1. 1969	05 7 37	Etzen - Gesaß	T von Nieder - Kinzig	1. 1. 1965	06 1 36
Erdorf	E in „Bitburg, Stadt“	7. 6. 1969	07 2 32	Euenheim	Z mit . . . siehe „Euskirchen, Stadt“	1. 7. 1969	05 3 33
Erdenbach	E in „Kaiserslautern, Stadt“	7. 6. 1969	07 5 34	Euskirchen, Stadt	N durch Z mit Frauenberg, Elsig, Euenheim, Dom - Esch, Flammers- heim, Großbüllesheim, Klein- büllesheim, Kuchenheim, Nieder- kastenholz, Palmersheim, Rortz- heim, Schweinheim, Stotzheim, Weidesheim, Wuschheim, Billig, Kreuzweingarten - Rheder, Wiß- kirchen, Kirchheim	1. 7. 1969	05 3 33
Erfstadt, Stadt	N durch Z der Gem. Lechenich, Stadt, Dorweiler, Erp, Pingsheim, Blies- heim, Kierdorf, Liblar, Dimmerz- heim, Gymnich, Borr, Friesheim, Niederberg sowie Wissersheim (Kreis Düren)	1. 7. 1969	05 3 33	Eutingen an der Enz	F „an der Enz“	3. 10. 1966	08 2 37
	T nach Landshut, Stadt	1. 1. 1963	09 2 40	Eversen	Z mit . . . siehe „Nieheim, Stadt“	1. 1. 1970	05 7 36
Ergolding	T von Oberglaim	1. 1. 1969	09 2 40	Evestorf	Z mit siehe: „Wennigsen (Deister)“	1. 1. 1970	03 1 35
Erkeln	Z mit . . . siehe „Brakel, Stadt“	1. 1. 1970	05 7 36	Evingsen	T nach Altena, Stadt (Ldkr. Altena)	1. 1. 1963	05 8/9 35
Erkrath, Stadt	V „Stadt“	7. 4. 1966	05 1/2 32		T nach Ihmert	1. 1. 1969	05 8/9 35
Erlangen, Stadt	E Kosbach (Ldkr. Hochstadt a.d. Aisch)	1. 1. 1967	09 5 13		Z mit . . . siehe „Altena, Stadt“	1. 1. 1969	05 8/9 35
Erlbach	N durch Z mit Endtkirchen	1. 1. 1970	09 1 32	Exter	T von Valdorf	1. 12. 1961	05 7 35
Erlenbach	E in „Kaiserslautern, Stadt“	7. 6. 1969	07 5 34	Extertäl	Z mit . . . siehe „Vlotho, Stadt“	1. 1. 1969	05 7 35
Erlenbach a. Main, Stadt	V „Stadt“ (vorher „Markt“)	20. 2. 1970	09 6 49		N durch Z der Gem. Almene, As- missen, Bosingfeld, Flecken, Bremke, Gostrup, Kukenbruch, Laßbruch, Meierberg, Nalhof, Rott, Silixen, Schönhagen (teil- weise)	1. 1. 1969	05 7 37
Erlenbrunn	E in „Pirmasens, Stadt“	7. 6. 1969	07 3 40	Eyll	Z mit . . . siehe „Kerken“	1. 7. 1969	05 2 33
Erlensee	N durch Z der Gem. Langendiebach, Ruckingen	1. 1. 1970	06 1 43				
Ernsbach	Z mit . . . siehe „Ernsbach - Erbuch“	1. 1. 1968	06 1 36				

3. Alphabetisches Verzeichnis der von Namens- und Grenzänderungen betroffenen Kreise und Gemeinden
b) Gemeinden

Kreis	Art der Änderung	Wirkungs- datum	Nachgewiesen in Abschnitt C 2 Stat. Kenn- ziffer	Kreis	Art der Änderung	Wirkungs- datum	Nachgewiesen in Abschnitt C 2 Stat. Kenn- ziffer
Fabbenstedt	T nach Espelkamp, Stadt	1. 1.1966	05 7 38	Frankenbach	T nach Heilbronn, Stadt	1. 1.1965	08 1 38
Fachbach	T von Niederlahnstein, Stadt	1. 1.1966	07 3 32	Frankenfeld	E in „Baudenbach, Markt“	1. 7.1969	09 5 41
Fahr	Z mit... siehe „Feldkirchen“	1. 8.1966	07 1 38	Frankenthal (Pfalz), Stadt	E Eppstein (Ldkr. Frankenthal (Pfalz))	7. 6.1969	07 3 11
Fahrstedt	Z mit... siehe „Diekhusen - Fahrstedt“	1. 1.1970	01 1 47	Franzenburg	Z mit... siehe „Altenwalde“	1. 7.1968	03 4 32
Falkendiek	E in „Herford, Stadt“	1. 1.1969	05 7 35	Frauenberg	Z mit... siehe „Euskirchen, Stadt“	1. 7.1969	05 3 33
Falkenfels	T nach Wiesenfelden	1. 1.1970	09 2 31	Frauenborn	E in „Herleshausen“	1. 4.1969	06 2 31
Falkenhagen	Z mit... siehe „Lugde, Stadt“	1. 1.1970	05 7 33	Frauwllesheim	Z mit... siehe „Norvenich“	1. 1.1969	05 4 32
Fallersleben, Stadt	T von Sulfeld	1. 4.1965	03 3 34	Freckenhorst, Kirch- spiel	T nach Freckenhorst, Stadt	1. 1.1964	05 5 40
Fallingbostal, Stadt	T von Sulfeld	1. 1.1970	03 3 34	Freckenhorst, Stadt	E in „Freckenhorst, Stadt“	1. 1.1969	05 5 40
Fallingbostal, Stadt	T nach Osterheide, gemfr. Bezirk	1.10.1965	03 3 33	Freckenhorst, Stadt	T von Freckenhorst, Kirchspiel	1. 1.1964	05 5 40
Falken	T von bzw. nach Vierde	1. 7.1968	03 3 33	Freckenhorst, Kirchspiel	E Freckenhorst, Kirchspiel	1. 1.1969	05 5 40
Fankel	Z mit... siehe „Bruttig - Fankel“	7. 6.1969	07 1 35	Freckenhorst, Kirchspiel	E Hoetmar	1. 7.1969	05 5 40
Farrach	Z mit... siehe „Pfaffing“	1. 1.1970	09 1 54	Freiburg im Breis- gau, Stadt	T von u. nach Lehen (Ldkr. Frei- burg)	1. 1.1966	08 3 12
Fastrau	Z mit... „Fell“	7. 6.1969	07 2 35	Freienohl (Sauer- land)	F „(Sauerland)“	11.12.1963	05 8 32
Fehrbach	E in „Pirmasens, Stadt“	7. 6.1969	07 3 40	Freigericht	N durch Z der Gem. Altenmittlau, Bernbach, Horbach, Neuses, Som- born	1. 1.1970	06 1 40
Fehrenbotel	E in „Rickling“	1. 1.1970	01 1 44	Freiheit	T von Lerbach (Ldkr. Zellerfeld)	1. 1.1967	03 2 39
Fehrenbruch	Z mit... siehe „Grafel“	1. 7.1968	03 4 31	Freilingen	Z mit... siehe „Blankenheim“	1. 7.1969	05 4 36
Feichten a.d. Alz	F „a.d. Alz“	18. 1.1963	09 1 32	Freilingen	Z mit... „Nusbaum“	7. 6.1969	07 2 32
Feilnbach	Z mit... siehe „Feilnbach - Wiechs“	1. 1.1966	09 1 33	Freishe	Z mit... siehe „Rhynern“	1. 1.1968	05 9 41
Feilnbach - Wiechs	N durch Z der Gem. Feilnbach u. Wiechs	1. 1.1966	09 1 33	Freischlunenberg	Z mit... siehe „Lunestadt“	1. 7.1968	03 4 37
Feldberg (Schwarz- wald)	T nach Zastler (Ldkr. Freiburg)	1. 7.1964	08 3 40	Freudenberg	N durch Z mit Wutschdorf	1. 1.1970	09 3 31
Feldkirchen/Rhein	N durch Z der Gem. Fahr, Gonners- dorf, Hullenberg, Rockenfeld, Wollendorf	1. 8.1966	07 1 38	Freudenberg, Stadt	NA (vorher: „Freudenberg, Kreis Siegen, Stadt“)	28. 2.1963	05 8 39
Fell	F „Rhein“	28.11.1967	07 1 38	Freudenberg	N durch Z mit Alchen, Bottenberg, Buhl, Buschgrund, Dirlenbach, Heisberg, Hohenhain, Lindenber, Mausbach, Niederheusingen, Nieder- holzklau, Niederndorf, Oberfisch- bach, Oberheusingen, Oberholz- klau, Plittershagen	1. 1.1969	05 8 39
Fellinghausen	N durch Z mit Fastrau	7. 6.1969	07 2 35	Freudenburg	T von Kirf	7. 6.1969	07 2 35
Ferndorf	Z mit... siehe „Kreuztal, Stadt“	1. 1.1969	05 8 39	Freusburg	E in „Kirchen - Wehbach (Siege)“	7. 6.1969	07 1 32
Feuchten	E in „Bayerbach b. Ergoldsbach“	1. 1.1964	09 2 42	Friedberg, Stadt	T von und nach Ockstadt	1. 1.1969	06 1 39
Feuersbach	E in „Siegen, Stadt“	1. 1.1969	05 8 39	Friedberg, Stadt	E Wiffertshausen	1. 1.1970	09 7 34
Fichtenberg	T von Oberrot	1. 4.1970	08 1 32	Friedlos	E Reilos	1. 4.1969	06 2 35
Filsch	E in „Trier, Stadt“	7. 6.1969	07 2 36	Friedrichsdorf	E in „Gutersloh, Stadt“	1. 1.1970	05 7 42
Filzen	Z mit... „Brauneberg“	7. 6.1969	07 2 31	Friedrichsgabe	Z mit... siehe „Norderstedt, Stadt“	1. 1.1970	01 1 39
Filzen	N durch Z mit Hamm (b. Filzen)	7. 6.1969	07 2 35	Friedrichshall, Bad, Stadt	T nach Neckarsulm, Stadt	1. 1.1962	08 1 38
Finnentrop	N durch Z der Gem. Schlupruthen, Schonholthausen	1. 7.1969	05 8 37	Bad, Stadt	NA in Bad Friedrichshall, Stadt	25.10.1965	08 1 38
Finthen	T von Attendorf - Land, Helden, Oedingen	1. 7.1969	05 8 38	Friedrichshofen	T von Dunzlau	1. 1.1967	09 1 42
Fischbach	E in „Mainz, Stadt“	7. 6.1969	07 4 33	Friedrichshofen	E in „Ingolstadt, Stadt“	1. 7.1969	09 1 42
Fischbach	Z mit... siehe „Fischbach - Oberraden“	1. 7.1967	07 2 32	Friedrichstadt, Stadt	T von Drage	1. 7.1966	01 1 43
Fischbach - Ober- raden	E in „Weidenberg, Markt“	1. 1.1970	09 4 32	Friedrichsthal, Stadt	V „Stadt“	19. 9.1969	10 0 34
Fischbach - Ober- raden	N durch Z der Gem. Fischbach u. Oberraden	1. 7.1967	07 2 32	Friedrichsthal, Stadt	Z mit... siehe „Uentrop“	1. 1.1968	05 9 41
Fischen a. Ammer- see	F „a. Ammersee“	13. 6.1966	09 1 55	Frielingshausen	E in „Ebersdorf b. Coburg“	1. 1.1965	09 4 33
Fischerhude	N durch Z mit Quelkhorn	1. 7.1968	03 4 36	Friesheim	T nach Weilerswist	1. 7.1966	05 3 33
Flecken	Z mit... siehe „Euskirchen, Stadt“	1. 7.1969	05 3 33	Friesheim	Z mit... siehe „Erftstadt, Stadt“	1. 7.1969	05 3 33
Flammersheim	Z mit... siehe „Wilsdorf“	1. 1.1969	05 8 39	Frimmersdorf	N durch Z mit Neurath	1. 7.1969	05 1 34
Flammersbach	E in „Haiger, Stadt“	1. 1.1970	06 1 37	Fritzdorf	Z mit... siehe „Wachtberg“	1. 8.1969	05 3 32
Flatzby	E in „Sorup“	15. 2.1970	01 1 34	Fromern	Z mit... siehe „Fronenberg, Stadt“	1. 1.1968	05 9 41
Flein	T von Heilbronn, Stadt	1. 1.1962	08 1 38	Fronenberg, Stadt	N durch Z mit Altendorf, Bausen- hagen, Fromern, Frohnhausen, Lang- schede, Neimen, Ostburen, Stentrop, Strickherdicke, Warmen	1. 1.1968	05 9 41
Flensburg, Stadt	T von Adelby, Kreis Flensburg	26. 4.1970	01 0 01	Fronenberg, Stadt	E Bentreop	1. 7.1969	05 9 41
Flerke	Z mit... siehe „Welver“	1. 7.1969	05 8 40	Frohngau	Z mit... siehe „Nettersheim“	1. 7.1969	05 4 36
Flerzheim	Z mit... siehe „Rheinbach, Stadt“	1. 8.1969	05 3 32	Frohnhausen	Z mit... siehe „Netphen“	1. 1.1969	05 8 39
Flierich	Z mit... siehe „Bonnen“	1. 1.1968	05 9 41	Frohnhausen	Z mit... siehe „Fronenberg, Stadt“	1. 1.1968	05 9 41
Flinsbach	E in „Helmstadt“	1. 1.1970	08 2 38	Frothheim	Z mit... siehe „Vettweiß“	1. 7.1969	05 4 32
Flintsbach a. Inn	F „a. Inn“	6. 3.1962	09 1 49	Fromhausen	Z mit... siehe „Meinberg - Horn, Bad, Stadt“	1. 1.1970	05 7 33
Flochberg	T nach Schloßberg	1. 1.1962	08 1 31	Fromhausen	Z mit... siehe „Vellmar“	1. 7.1967	06 2 38
Flochberg	E in „Bopfingen, Stadt“	1. 1.1970	08 1 31	Frommershausen	Z mit... siehe „Vellmar“	1. 7.1967	06 2 38
Florsheim - Dals- heim	N durch Z der Gem. Dalsheim, Nieder- Florsheim	7. 6.1969	07 3 31	Fronhofen (Land- kreis Bernkastel)	NA (vorher: Fronhofen - Kautenbach)	1. 7.1962	07 2 31
Florsdorf	Z mit... siehe „Mechernich“	1. 7.1969	05 4 36	Fronhofen - Kauten- bach	T nach Kautenbach	1. 7.1962	07 2 31
Flonheim	N durch Z mit Uffhofen	7. 6.1969	07 3 31	Fronhofen - Kauten- bach	NA in Fronhofen (Landkreis Bern- kastel)	1. 7.1962	07 2 31
Fluren	Z mit... siehe „Wesel, Stadt“	1. 7.1969	05 1/2 38	Frothheim	T nach Espelkamp, Stadt	1. 1.1966	05 7 38
Flörental	Z mit... siehe „Glotttertal“	1. 1.1970	08 3 34	Frotzersicht	T nach Schwarzenfeld, Markt	1. 1.1968	09 3 37
Fohlenplacken	E in „Neuhaus im Solling“	1. 1.1962	03 2 36	Fruzweiler	Z mit... siehe „Steinbach am Glan“	7. 6.1969	07 3 36
Forkendorf	E in „Gesees“	1. 1.1970	09 4 32				
Forsting	E in „Polling“	1. 1.1970	09 1 46				
Forstkastl	Z mit... siehe „Kastl“	1. 1.1966	09 1 32				
Frammering	T nach Landau a.d. Isar, Stadt	1. 1.1963	09 2 39				
Franken	E in „Sinzig, Stadt“	7. 6.1969	07 1 31				
Franken	T von gemfr. Gebiete	Berichtigung	09 4 47				

3. Alphabetisches Verzeichnis der von Namens- und Grenzänderungen betroffenen Kreise und Gemeinden
b) Gemeinden

Kreis	Art der Änderung	Wirkungs- datum	Nachgewiesen in Abschnitt C 2 Stat. Kenn- ziffer . . .	Kreis	Art der Änderung	Wirkungs- datum	Nachgewiesen in Abschnitt C 2 Stat. Kenn- ziffer . . .
Fuchtorf	Z mit . . siehe „Sassenberg, Stadt“	1. 7.1969	05 5 40	Gereonsweiler	E in „Linnich, Stadt“	1. 7.1969	05 4 34
Furholz	T nach Grainet	1. 1.1968	09 2 52	Gerlingen	Z mit . . siehe „Ense“	1. 7.1969	05 8 40
Furstenau	Z mit . . siehe „Hoxter, Stadt“	1. 1.1970	05 7 36	Germersberg	T nach Bullach	1. 1.1967	09 5 40
Furth a. Berg	E Horb b. Furth a. Berg	1. 7.1967	09 4 33	Gernsdorf	Z mit . . siehe „Wilnsdorf“	1. 1.1969	05 8 39
Fussenich	N durch Z mit Geich b. Fussenich, Juntersdorf	1. 7.1969	05 4 32	Geroldsdgrun	T von gemfr. Gebiete	1. 1.1965	09 4 42
Fuldabruck	N durch Z der Gem. Dennhausen, Dittershausen	1. 7.1967	06 2 38	Gerolstein, Stadt	E Bewingen, Hinterhausen, Lissingen	7. 6.1969	07 2 33
Fuldatal	N durch Z der Gem. Ihringshausen, Knickhagen, Simmershausen, Wahn- hausen, Wilhelmshausen	1. 1.1970	06 2 38	Gersthausen	E in „Westerburg, Stadt“	7. 6.1969	07 1 39
Funnix	Z mit . . siehe „Harlesiel“	1. 7.1968	03 6 34	Gersthofen, Stadt	V „Stadt“ (vorher: „Markt“)	7. 6.1969	09 7 31
Fußgonheim	T nach Maxdorf	7. 6.1969	07 3 38	Gescher	Z mit . . siehe „Gescher, Stadt“	1. 7.1969	05 5 34
				Gescher, Stadt	N durch Z der Gem. Buren, Estern, Gescher, Harwick, Tungerloh - Capellen, Tungerloh - Probsting	1. 7.1969	05 5 34
				Gesees	E Forkendorf	1. 1.1970	09 4 32
				Gestorf	T von Vardegotzen	1. 2.1967	03 1 39
					T nach Vardegotzen	1. 7.1968	03 1 39
				Gestungshausen	E Weickenbach	1. 1.1967	09 4 33
				Gevelsberg, Stadt	T von Asbeck, Berge, Silschede, Haßlinghausen, Linderhausen	1. 1.1970	05 9 34
Gadeland	E in „Neumunster, Stadt“	26. 4.1970	01 1 44	Gevelsdorf	Z mit . . siehe „Titz“	1. 7.1969	05 4 34
Gaden	E in „Waging a. See, Markt“	1. 1.1970	09 1 44	Gevenich	E in „Linnich, Stadt“	1. 7.1969	05 4 34
Gaggenau, Stadt	E Rotenfels	1. 1.1970	08 3 42	Gey	Z mit . . siehe „Hurtgenwald“	1. 7.1969	05 4 32
	E Selbach	1. 4.1970	08 3 42	Geyen	E in „Brauweiler“	1. 1.1964	05 3 34
Gagstadt	T von Hornberg	1. 2.1967	08 1 34	Gielsdorf	Z mit . . siehe „Alfter“	1. 8.1969	05 3 32
Gaimersheim, Markt	T von Etting	1. 1.1970	09 1 42	Giersdorf - Schan- zendorf	Z mit . . siehe „Posthausen“	1. 7.1968	03 4 36
Gaißach	T nach Bad Tolz	1. 7.1962	09 1 34	Giershofen	E in „Dierdorf, Stadt“	7. 6.1969	07 1 38
Galgweis	E Oberndorf	1. 1.1964	09 2 50	Giesenrain	E in „Buchenau“	1. 1.1970	06 2 37
Gambach	E in „Hohenthann“	1. 4.1962	09 2 46	Gildehaus	T nach bzw. von Hagelshoek	1. 1.1965	03 5 33
Gammelby	E in „Sorup“	15. 2.1970	01 1 34	Gilsbach	Z mit . . siehe „Burbach“	1. 1.1969	05 8 39
Gandersheim, Bad, Stadt	NA in „Bad Gandersheim, Stadt“	10. 4.1963	03 7 33	Gimborn	T nach Gummersbach, Stadt	1. 7.1969	05 3 35
Gangelst	T von Schumm	1. 1.1963	05 4 37	Gimmeldingen	E in „Neustadt an der Weinstraße, Stadt“	7. 6.1969	07 5 39
	E Breberen - Schumm, Schierwalden- rath, Birgden	1. 7.1969	05 4 37	Gimmersdorf	Z mit . . siehe „Wachtberg“	1. 8.1969	05 3 32
Gangloff	Z mit . . siehe „Becherbach“	7. 6.1969	07 1 33	Gimmigen	Z mit . . siehe „Bad Neuen- ahr - Ahrweiler, Stadt“	7. 6.1969	07 1 31
Garbsen, Stadt	N durch Z mit Havelse	1. 1.1967	03 1 36	Ginnick	Z mit . . siehe „Vettweiß“	1. 7.1969	05 4 32
	V „Stadt“	17. 6.1968	03 1 36	Gintoft	E in „Steinbergkirche“	15. 2.1970	01 1 34
Garding, Kirch- spiel	T nach Garding, Stadt	1. 1.1970	01 1 32	Girbelsrath	T mit . . siehe „Merzenich“	1. 7.1969	05 4 32
Garding, Stadt	T von Garding, Stadt	1. 1.1970	01 1 32	Giroud	N durch Z mit Kleinholbach	7. 6.1969	07 1 42
	T nach Garding, Kirchspiel	1. 1.1970	01 1 32	Glaam	E in „Ransbach“ (Ldkr. Hersfeld)	1. 9.1968	06 2 37
Gars, Markt	Z mit . . siehe „Gars a. Inn“	1. 1.1967	09 1 54	Gladbach	Z mit . . siehe „Muddersheim“	1. 7.1969	05 4 32
Gars a. Inn, Markt	N durch Z der Gem. Gars, Markt u. Klostergars	1. 1.1967	09 1 54	Glanbrücken	N durch Z der Gem. Niederreisenbach u. Hachenbach	7. 6.1969	07 3 36
	V „Markt“	1. 1.1967	09 1 54	Glane	N durch Z der Gem. Glane - Visbeck, Ostenfelde, Sentrup	1. 1.1970	03 5 37
Garßen	T von Altenhagen u. Bostel	1. 7.1964	03 3 32	Glane - Visbeck	Z mit . . siehe „Glane“	1. 1.1970	03 5 37
	E Alvern	1. 7.1968	03 3 32	Glan - Munchweiler	N durch Z mit Bettenhausen	7. 6.1969	07 3 36
Garstedt	Z mit . . siehe: „Norderstedt, Stadt“	1. 1.1970	01 1 39	Glashutte	Z mit . . siehe „Norderstedt, Stadt“	1. 1.1970	01 1 46
Gartnisch	E in „Halle (Westf.), Stadt“	1. 7.1969	05 7 34	Glehn	Z mit . . siehe „Mechernich“	1. 7.1969	05 4 36
Gartow, gemfr. Gebiet	NA (vorher: Gartow, Forst)	28. 6.1963	03 3 36	Glimbach	E in „Linnich, Stadt“	1. 7.1969	05 4 34
Gau - Königernheim	Z mit „Gau - Odernheim“	7. 6.1969	07 3 31	Glöttweg	T von gemfr. Gebiete (Ldkr. Augs- burg)	1. 1.1964	09 7 36
Gau - Odernheim	N durch Z mit Gau - Königernheim	7. 6.1969	07 3 31	Glottertal	N durch Z der Gem. Fohrental, Oberglottertal, Ohrensbach, Unter- glottertal	1. 1.1970	08 3 34
Gefall	T von Stangenroth	1. 1.1969	09 6 33	Glucksburg (Ostsee), Stadt	F „(Ostsee)“	1.10.1962	01 1 34
Gehweiler (Kreis Sankt Wendel)	T von Hirstein	19. 7.1968	10 0 37	Glückstadt, Stadt	T von Engelbrechtsche Wildnis	1. 1.1970	01 1 45
Geich b. Fussenich	Z mit . . siehe „Fussenich“	1. 7.1969	05 4 32	Goch, Stadt	N durch Z mit Asperden, Hassum, Hommerum, Hulm, Kessel, Niers- walde, Pfalzdorf	1. 7.1969	05 1 36
Geich - Obergeich	NA (vorher: Geich b. Echtsz)	28. 2.1963	05 4 32	Godelhausen	Z mit „Theisbergstegen“	7. 6.1969	07 3 36
Geigelsbach	Z mit . . siehe „Musbach“	1. 1.1967	08 4 42	Godelheim	Z mit . . siehe „Hoxter, Stadt“	1. 1.1970	05 7 36
Geinsheim	E in „Neustadt an der Weinstraße, Stadt“	7. 6.1969	07 5 39	Godesberg, Bad, Stadt	Z mit . . siehe: „Bonn, Stadt“	1. 8.1969	05 3 32
Geiselbullach	T von Bergkirchen (Ldkr. Dachau)	1. 1.1969	09 1 40	Goggingen, Stadt	V „Stadt“ (vorher „Markt“)	24. 5.1969	09 7 31
Geiselhoring	T von Greißing	1. 1.1966	09 2 42	Gohrde, gemfr. Gebiet	NA (vorher: Gohrde, Forst)	28. 6.1963	03 3 36
Geislingen an der Steige, Stadt	E Weiler ob Helfenstein	1. 1.1966	08 1 36	Gonnorsdorf	Z mit . . siehe „Feldkirchen“	1. 8.1966	07 1 38
Geismar	E in „Göttingen, Stadt“	1. 7.1964	03 2 34	Goßweinsteine, Markt	T nach Behringersmühle	1. 1.1969	09 4 43
Geisweid	NA (vorher: Klafeld) Z mit . . siehe „Huttental, Stadt“	11. 6.1963	05 8 39	Gostrup	Z mit . . siehe „Extetal“	1. 1.1969	05 7 37
				Göttingen, Stadt	E Herberhausen (Ldkr. Göttingen). E in den Ldkr. Göttingen	1. 4.1963	03 2 11
Geiß - Nidda	T nach Salzhausen, Bad	1. 3.1962	06 1 33		E Geismar, Grone, Nikolausberg, Weende	1. 7.1964	03 2 34
Geldern, Stadt	N durch Z mit Kapellen, Nieukerk (teilweise), Pont, Veert, Vernum (teilweise), Walbeck	1. 7.1969	05 2 33	Gottschied	E in „Idar - Oberstein, Stadt“	7. 6.1969	07 1 34
Gelsenkirchen, Stadt	T von bzw. nach Essen, Stadt	1. 1.1967	05 6 13	Gotzberg	Z mit . . siehe: „Henstedt - Ulzburg“	1. 1.1970	01 1 44
Gelting	E Stenderup b. Gelting	15. 2.1970	01 1 34	Göxe	Z mit . . siehe: „Goltern“	1. 7.1968	03 1 35
Gemen, Stadt	Z mit . . siehe: „Borken, Stadt“	1. 7.1969	05 5 33	Gohfeld	Z mit . . siehe: „Lohne“	1. 1.1969	05 7 35
Gemen, Kirchspiel	Z mit . . siehe: „Borken, Stadt“	1. 7.1969	05 5 33	Goldbach	Z mit . . siehe „Kall“	1. 7.1969	05 4 36
Gemünden a. Main, Stadt	F „a Main“	13. 6.1961	09 6 37	Goldbek	NA (vorher: Goldbeck)	1. 11.1961	01 1 36
Gennebreck	Z mit . . siehe: „Sprockhovel, Stadt“	1. 1.1970	05 9 34	Goldhausen	Z mit . . siehe: „Ruppach - Goldhausen“	7. 6.1969	07 1 42
Georgsmarienhütte	N durch Z mit Harderberg, Holsten - Mundrup, Kloster Oesede, Oesede	1. 1.1970	03 5 37	Goltern	N durch Z der Gem. Eckerde, Goxe, Großgoltern, Nordgoltern, Stemmen	1. 7.1968	03 1 35
	T von Holzhausen	7. 3.1970	03 5 37				
Gerden	E in „Melle, Stadt“	1. 1.1970	03 5 35				

3. Alphabetisches Verzeichnis der von Namens- und Grenzänderungen betroffenen Kreise und Gemeinden

b) Gemeinden

Kreis	Art der Änderung	Wirkungsdatum	Nachgewiesen in Abschnitt C 2 Stat. Kennziffer	Kreis	Art der Änderung	Wirkungsdatum	Nachgewiesen in Abschnitt C 2 Stat. Kennziffer
Golzheim	Z mit „siehe „Merzenich“	1. 7. 1969	05 4 32	Groß Dungen	T nach Wesseln	1. 1. 1970	03 2 35
Gondershausen	N durch Z der Gem. Niedergondershausen, Obergondershausen	1. 4. 1969	07 1 39	Groß Eicklingen	Z mit „siehe „Eicklingen“	1. 7. 1968	03 3 32
Gondorf	Z mit „siehe „Koblenz“ (Ldkr. Koblenz)	7. 6. 1969	07 1 37	Großenbreden	Z mit „siehe „Marienmünster, Stadt“	1. 1. 1970	05 7 36
Gosenbach	Z mit „siehe „Eiserfeld, Stadt“	1. 7. 1966	05 8 39	Großenmarpe	Z mit „siehe „Blomberg, Stadt“	1. 1. 1970	05 7 33
Gossersweiler	Z mit „siehe „Gossersweiler Stein“	1. 3. 1970	07 3 37	Großenritte	Z mit „siehe „Baunatal“	1. 7. 1966	06 2 38
Gossersweiler Stein	N durch Z der Gem. Gossersweiler u. Stein	1. 3. 1970	07 3 37	Großenwiehe	E Schobull	15. 2. 1970	01 1 34
Goting	E in „Nieblum“	1. 1. 1970	01 1 48	Großgartach	Z mit „siehe „Leingarten“	1. 1. 1970	08 1 38
Graach an der Mosel	NA (vorher: Graach - Kautenbach)	1. 7. 1962	07 2 31	Großgoltern	Z mit „siehe „Goltern“	1. 7. 1968	03 1 35
Graach - Kautenbach	T nach Kautenbach	1. 7. 1962	07 2 31	Großgrundlach	T von Tennenlohe (Ldkr. Erlangen)	1. 7. 1962	09 5 36
Grabau	NA in Graach an der Mosel	1. 7. 1962	07 2 31	Groß - Gumpen	Z mit „siehe „Gumpen“	1. 1. 1968	06 1 36
Grafel	T nach Schwarzenbek, Stadt	1. 7. 1966	01 1 35	Großhau	Z mit „siehe „Hurtgenwald“	1. 7. 1969	05 4 32
Grafentraubach	N durch Z mit Fehrenbruck	1. 7. 1968	03 4 31	Groß Hesepe	N durch Z mit Klein Hesepe	1. 7. 1968	03 5 36
Grafing	T von Mallersdorf, Markt	1. 1. 1963	09 2 42	Großheubach, Markt	T nach Miltenberg, Stadt	1. 1. 1967	09 6 48
Gräfing	T von Alberting	1. 1. 1967	09 2 32	Großholzhausen	T nach Litzdorf (Ldkr. Bad Aibling)	1. 1. 1965	09 1 49
Grainbach	Z mit „siehe „Samerberg“	1. 1. 1970	09 1 49	Groß Offenseth	Aspern	1. 1. 1968	01 1 39
Grainet	T von Furlholz	1. 1. 1968	09 2 52	Großrechtenbach	NA (vorher: Groß Offenseth)	1. 1. 1968	01 1 39
Grambergen	Z mit „siehe „Waldmark“	1. 1. 1970	03 5 37	Groß Reken	Z mit „siehe „Rechtenbach“	1. 8. 1968	06 3 43
Grasberg	N durch Z mit Eickendorf u. Worpe-dorf	1. 1. 1968	03 4 33	Großrosseln	Z mit „siehe „Reken“	1. 7. 1969	05 5 33
Grasdorf	Z mit „siehe „Laatzen“	1. 1. 1964	03 1 35	Großsolschen	T nach Dörf im Warndt	1. 4. 1964	10 0 34
Grasdorf	T von Daverden u. Langwedel, Flecken	30. 6. 1968	03 4 36	Großsolt	Z mit „siehe „Solschen“	1. 1. 1964	03 2 40
Graß	Z mit „siehe „Posthausen“	1. 7. 1968	03 4 36	Großsolt	E Bistoft, Estrup, Großsolt, Großsolt, Kollerup	15. 2. 1970	01 1 34
Grassau, Markt	T nach Marquartstein	1. 1. 1960	09 1 53	Großsoltbrück	E in „Großsolt“	15. 2. 1970	01 1 34
Grasau, Markt	T nach Marquartstein	1. 1. 1963	09 1 53	Großsoltbrück	E in „Großsolt“	15. 2. 1970	01 1 34
Grastrup - Holsen	V „Markt“	12. 4. 1965	09 1 53	Großvichtach	T nach Unterrodach	1. 1. 1965	09 4 38
Grastrup - Holsen	Z mit „siehe „Salzuffen, Bad, Stadt“	1. 1. 1969	05 7 37	Großwitzetze	R (vorher: Groß Witzetze)	—	03 3 36
Greetsiel, Flecken	V „Flecken“	28. 6. 1963	03 6 33	Grub a. Forst	E Roth a. Forst	1. 1. 1970	09 4 33
Grefrath	N der Gem. aus Teilen von Grefrath b. Krefeld, Oedt, Suchteln, Stadt, Hinsbeck, Lobberich, Stadt	1. 1. 1970	05 1 35	Grun	NA in „Unterrosau“	21. 5. 1963	09 4 47
Grefrath b. Krefeld	T nach Nettetal, Stadt	1. 1. 1970	05 1 35	Grunbühl	NA (vorher: Obereppach)	29. 9. 1969	08 1 44
Greimelscheid	Z mit „siehe „Grefrath“	1. 1. 1970	05 1 35	Grunstadt, Stadt	E Asselheim, Sausenheim	7. 6. 1969	07 3 32
Greimharting	Z mit Lambertsberg	1. 1. 1968	07 2 34	Gutlohn	Z mit „siehe „Borken, Stadt“	1. 7. 1969	05 5 33
Greimharting	E in „Rimsting“	1. 4. 1970	09 1 49	Grund	Z mit „siehe „Hilchenbach, Stadt“	1. 1. 1969	05 8 39
Greißing	T nach Geselehoring, Stadt	1. 1. 1966	09 2 42	Grund (Harz), Bad, Bergstadt	R (vorher: Grund im Harz, Bad, Bergstadt)	—	03 2 41
Gremmerup	E in „Husby“	15. 2. 1970	01 1 34	Grundhof	NA in „Bad Grund (Harz), Bergstadt“	10. 4. 1963	03 2 41
Grete	Z mit „siehe „Leopoldshohe“	1. 1. 1969	05 7 37	Gudendorf	E Bonstrup u. Lutzhoft	1. 1. 1970	01 1 34
Greven, Stadt	T von Nordwalde (Kreis Steinfurt)	1. 1. 1964	05 5 36	Gudendorf	T von Barlt	1. 5. 1969	01 1 47
Grevenbroich, Stadt	E Elfen	1. 8. 1964	05 1 34	Gudendorf	Z mit „siehe „Altenwalde“	1. 7. 1968	03 4 32
Grevenbrück	T nach Gustorf	1. 8. 1964	05 1 34	Günne (Mohnesee)	Z mit „siehe „Mohnesee“	1. 7. 1969	05 8 40
Grevenbrück	T nach Attendorf, Stadt	1. 7. 1969	05 8 38	Gusten	Z mit „siehe „Welldorf“	1. 7. 1969	05 4 34
Grevenhagen	Z mit „siehe „Steinheim, Stadt“ (Kreis Detmold)	1. 1. 1970	05 7 33	Gutersloh, Stadt	E der Gem. Avenwedde, Friedrichsdorf, Spexard, Ebbesloh (Kreis Bielefeld), Hollen (Kreis Bielefeld), Niehorst (Kreis Bielefeld), Isselhorst (teilweise) (Kreis Bielefeld), Ummeln (teilweise) (Kreis Bielefeld), Nordrheda - Ems (teilweise), Verl (teilweise), Varenell (teilweise)	1. 1. 1970	05 7 42
Griesbach, Bad Griesbach i. Rottal, Stadt	NA in Bad Griesbach	25. 10. 1965	08 3 41	Gufflham	T nach Burghkirchen a. d. Alz	1. 1. 1969	09 1 32
Griesbach, Bad Griesbach i. Rottal, Stadt	T von Weng	1. 1. 1967	09 2 36	Gulde	Z mit „siehe „Hirten“	1. 1. 1969	09 1 32
Griesheim, Stadt	T von Reutern	1. 1. 1967	09 2 36	Guldental	E in „Stoltebüll“	15. 2. 1970	01 1 34
Grieth	V „Stadt“	3. 8. 1965	06 1 34	Guldental	N durch Z der Gem. Heddeshelm (Nahe) Waldhilsersheim	7. 6. 1969	07 1 33
Griethausen	Z mit „siehe „Kalkar, Stadt“	1. 7. 1969	05 1 36	Gumbweiler	Z mit „siehe „St. Julian“	7. 6. 1969	07 3 36
Griethausen	Z mit „siehe „Kleve, Stadt“	1. 7. 1969	05 1 36	Gummersbach, Stadt	T von Gimborn, Marienheide, Denkingen, Wiehl, Bielestein (Rheinland), Lieberhausen	1. 7. 1969	05 3 35
Grietherbusch	E in „Rees, Stadt“	1. 7. 1969	05 1 2 38	Gummersbach, Stadt	T nach Bergeustadt, Stadt	1. 7. 1969	05 3 35
Grietherort	E in „Rees, Stadt“	1. 7. 1969	05 1 2 38	Gumpen	T nach Runderoth	1. 7. 1969	05 3 35
Grissenbach	Z mit „siehe „Netphen“	1. 1. 1969	05 8 39	Gundelsby	N durch Z der Gem. Groß - Gumpen, Ober - Klein - Gumpen	1. 1. 1968	06 1 36
Grobtingen	Z mit „siehe „Sassenberg, Stadt“	1. 7. 1969	05 5 40	Gundelshelm	E in „Hasselberg“	15. 2. 1970	01 1 34
Gromitz	T nach Warendorf, Stadt	1. 7. 1969	05 5 40	Gundelshelm	E in „Schluchtern, Kreisstadt“	1. 12. 1969	06 1 51
Grohnde, Flecken	E Cismar	1. 1. 1970	01 1 38	Gustorf	T von Grevenbroich, Stadt	1. 8. 1964	05 1 34
Gronau (Leine), Stadt	V „Flecken“	28. 6. 1963	03 1 34	Gutach im Breisgau	F „im Breisgau“	27. 6. 1961	08 3 33
Gronau (Westf.), Stadt	F „(Leine)“	15. 11. 1962	03 2 31	Gutsbezirk Reinhardswald	T nach Münden, Stadt (Ldkr. Münden)	1. 7. 1968	06 2 36
Gronau (Westf.), Stadt	NA (vorher: Gronau i. W., Stadt)	28. 2. 1963	05 5 31	Guttenberg	T nach Traindorf	1. 1. 1964	09 4 45
Grone	E in „Göttingen, Stadt“	1. 7. 1964	03 2 34	Gymnich	Z mit „siehe „Erftstadt, Stadt“	1. 7. 1969	05 3 33
Groß Aschen	Z mit „siehe „Riemsloh“	1. 1. 1970	03 5 35	Haader	T von Weichs	1. 1. 1964	09 2 42
Großauheim, Stadt	T nach Hanau, Stadt	1. 7. 1968	06 3 34	Haarbach	N durch Z mit Sachsenham u. Uttlau	1. 2. 1970	09 2 36
Groß Barnitz	Z mit „siehe „Barnitz“	1. 4. 1970	01 1 46	Haarbrück	Z mit „siehe „Beverungen, Stadt“	1. 1. 1970	05 7 36
Großberg	T von Hohengebraching	1. 1. 1969	09 3 43	Haardt an der Weinstraße	E in „Neustadt an der Weinstraße, Stadt“	7. 6. 1969	07 5 39
Groß - Biebau, Stadt	V „Stadt“	1. 7. 1962	06 1 35	Haaren	T von Broichweiden	1. 1. 1968	05 4 31
Großblankenbach	Z mit „siehe „Blankenbach“	20. 1. 1966	09 6 31	Haaren	Z mit „siehe „Uentrop“	1. 1. 1968	05 9 41
Großbüllesheim	Z mit „siehe „Euskirchen, Stadt“	1. 7. 1969	05 3 33	Habernis	E in „Norgaardholz“	1. 1. 1966	01 1 34
Großdehendorf	T von gemfr. Gebiete	1. 7. 1962	09 4 36				
Großdohren	T von Kosbach	1. 1. 1967	09 4 36				
Groß Dohren	Z mit „siehe „Dohren“	1. 1. 1963	03 5 36				

3. Alphabetisches Verzeichnis der von Namens- und Grenzänderungen betroffenen Kreise und Gemeinden
b) Gemeinden

Kreis	Art der Änderung	Wirkungs- datum	Nachgewiesen in Abschnitt C 2 Stat. Kenn- ziffer	Kreis	Art der Änderung	Wirkungs- datum	Nachgewiesen in Abschnitt C 2 Stat. Kenn- ziffer
Haberscheid	E in „Puderbach“	7. 6.1969	07 1 38	Hardenburg	E in „Bad Durkheim, Stadt“	7. 6.1969	07 3 32
Habighorst	T von Hofer	1. 4.1963	03 3 32	Hardensetten	Z mit... siehe: „Laer“	1. 1.1970	03 5 37
Hachenbach	Z mit... siehe: „Glanbrücken“	7. 6.1969	07 3 36	Harderberg	Z mit... siehe: „Georgsmarien- hütte“	1. 1.1970	03 5 37
Hachenburg, Stadt	E Altstadt	7. 6.1969	07 1 39	Hardeby	E in „Sorup“	15. 2.1970	01 1 34
Hachmühlen	N durch Z mit Neustadt	1. 1.1963	03 1 39	Hardissen	Z mit... siehe: „Lage, Stadt“	1. 1.1970	05 7 33
Hackenbroich	Z mit... siehe: „Dormagen, Stadt“	1. 7.1969	05 1 34	Haren (Ems), Stadt	T von Emmeln	1. 1.1964	03 5 36
Hadem	Z mit... siehe: „Hilchenbach, Stadt“	1. 1.1969	05 8 39		V „Stadt“	3. 12.1965	03 5 36
Hager	T von Schrottinghausen	31.12.1962	05 7 34	Hargarten	Z mit... siehe: „St. Katharinen (Landkreis Neuwied)“	7. 6.1969	07 1 38
	T nach Schrottinghausen	31.12.1962	05 7 34	Harksheide	Z mit... siehe: „Norderstedt, Stadt“	1. 1.1970	01 1 46
Haver	Z mit... siehe: „Kirchlegern“	1. 1.1969	05 7 35	Harlesiel	N durch Z mit Berdum, Carolinen- siel, Funnix	1. 7.1968	03 6 34
Hagau	T von Unsernherrn	1. 1.1962	09 1 42	Harmuthsachsen	E Wollstein	1. 1.1970	06 2 43
Hagedorn	Z mit... siehe: „Steinheim, Stadt“	1. 1.1970	05 7 36	Harrenstatte	Z mit... siehe: „Spahnharren- statte“	1. 1.1966	03 5 31
Hagelshoek	T von bzw. nach Gildehaus	1. 1.1965	03 5 33	Harri, gemfr. Ge- biet	E in Bad Eilsen und Buckeburg, Stadt	1. 10.1965	03 1 38
Hagen	Z mit... siehe: „Lage, Stadt“	1. 1.1970	05 7 33	Harsberg	Z mit... siehe: „Wesenberg“	7. 6.1969	07 3 40
Hagen, Stadt	E Dahl (teilweise) (Ennepe - Ruhr- Kreis), Ennepetal, Stadt (teil- weise) (Ennepe - Ruhr - Kreis)	1. 1.1970	05 9 14	Harsdorf	A u.		
Hagen am Teuto- burger Wald	N durch Z mit Altenhagen, Mentrup	1. 7.1968	03 5 37	Harwick	E in „Kumreut u. Oberndorf“	1. 1.1970	09 2 52
Hagen - Grinden	Z mit... siehe: „Etelsen“	1. 7.1968	03 4 36	Harz (Landkreis Zellerfeld), gemfr. Gebiet	Z mit... siehe: „Gescher, Stadt“	1. 7.1969	05 5 34
Hagnau am Bodensee	F „am Bodensee“	23. 3.1964	08 3 45		T nach Altenau, Bergstadt	1. 7.1961	03 2 41
Hahnenklee - Bocks- wiese (Oberharz)	R (vorher: Hahnenklee - Bockswiese im Oberharz)		03 2 41		T nach Lauterberg im Harz, Bad, Stadt, (Ldkr. Osterode am Harz)	1. 1.1963	03 2 41
Hahnenknopp	Z mit... siehe: „Stotel“	15. 7.1968	03 4 37		T nach Riefensbeek - Kamschlacken	1. 1.1963	03 2 41
Haiger, Stadt	E Flammersbach	1. 1.1970	06 1 37	NA (vorher: Harz, Anteil Kreis Zeller- feld, Forst)		28. 6.1963	03 2 41
Haiming	N durch Z mit Presing	1. 1.1969	09 1 32		T nach Altenau, Bergstadt	1. 7.1963	03 2 41
	T von Schützing	1. 1.1970	09 1 32		T nach Sieber	1. 7.1966	03 2 41
Haina/Kloster	F „Kloster“	6.10.1966	06 2 32		T nach Riefensbeek - Kamschlacken	1. 1.1967	03 2 41
Hainbronn	T von gemfr. Gebiete	1. 1.1970	09 4 43		T nach Bad Lauterberg im Harz, Stadt, (Ldkr. Osterode am Harz)	1. 7.1968	03 2 41
Hainchen	Z mit... siehe: „Netphen“	1. 1.1969	05 8 39	Harzburg	Z mit... siehe: „Lugde, Stadt (Kreis Detmold)“	1. 1.1970	05 7 36
Hakedahl	Z mit... siehe: „Detmold, Stadt“	1. 1.1970	05 7 33	Harzburg, Bad, Stadt	T von gemfr. Gebiete Harzburg I u. Harzburg II	1. 1.1963	03 7 36
Halberg	Z mit... siehe: „Lohmar“	1. 8.1969	05 3 37		NA in „Bad Harzburg, Stadt“	10. 4.1963	03 7 36
Halle (Westf.), Stadt	N durch E der Gem. Ascheloh, Egge- berg, Gartnisch	1. 7.1969	05 7 34	Harzburg I, gemfr. Gebiet	T nach Harzburg, Bad, Stadt	1. 1.1963	03 7 36
Hallstadt, Stadt	T nach Bamberg, Stadt	1. 1.1970	09 4 31	Harzburg II, gemfr. Gebiet	T nach Harzburg, Bad, Stadt	1. 1.1963	03 7 36
Halsbach	N durch Z mit Oberzeitlarn	1. 1.1964	09 1 32	Harzheim	Z mit... siehe: „Mechernich“	1. 7.1969	05 4 36
Halver, Stadt	T von Kierspe, Stadt	1. 1.1969	05 8 31	Hasbergen (Olden- burg)	F „(Oldenburg)“	31. 1.1963	03 8 34
	V „Stadt“	1. 1.1969	05 8 31	Haschbach (Amts- gericht Waldmohr)	Z mit... siehe: „Henschtal“	7. 6.1969	07 3 36
Hamb	Z mit... siehe: „Sonsbeck“	1. 7.1969	05 2 37	Haselbach	T von u. nach Irschenbach	1. 1.1966	09 2 31
Hambach an der Weinstraße	E in „Neustadt an der Weinstraße, Stadt“	7. 6.1969	07 5 39	Haselbach	T nach Konghausen	1. 1.1966	09 7 43
Hambühren	N durch Z mit Oldau	1. 1.1970	03 3 32	Haslach im Kinzig- tal, Stadt	F „im Kinzigtal“	22. 11.1962	08 3 48
Hamburg, Freie und Hansestadt	T von Cuxhaven, Stadt	1. 10.1969	02 0 00	Haslachsimsowald	Z mit... siehe: „Simonswald“	1. 4.1970	08 3 33
Hamelworden	NA in „Wischhafen“	7. 8.1962	03 4 35	Haszelsberg	E Gundelsby u. Schwackendorf	15. 2.1970	01 1 34
Hamlingdorf	Z mit... siehe: „Borgholzhausen, Stadt“	1. 7.1969	05 7 34	Hasselsweiler	Z mit... siehe: „Titz“	1. 7.1969	05 4 34
Hamm, Stadt	NA (vorher: Hamm (Westf.), Stadt)	22. 4.1964	05 9 15	Hassenberg	T von Worlisdorf	1. 1.1967	09 4 33
	T nach Pelkum (Kreis Unna)	1. 1.1968	05 9 15	Haslinghausen	T nach Wuppertal, Stadt	1. 1.1970	05 9 34
	E Berge (Kreis Unna), Braam - Ost- wennemar (teilweise) (Kreis Unna), Herringen (teilweise) (Kreis Unna), Rhynern (teilweise) (Kreis Unna), Westtunnen (teilweise) (Kreis Unna), Wiescherhofen (teilweise) (Kreis Unna)	1. 1.1968	05 9 15		T nach Grevelsberg, Stadt	1. 1.1970	05 9 34
Hamm (b. Filzen)	Z mit „Filzen“	7. 6.1969	07 2 35		Z mit... siehe: „Sprockhovel, Stadt“	1. 1.1970	05 9 34
Hamm (Sieg)	F „(Sieg)“	10. 2.1968	07 1 32	Hassum	Z mit... siehe: „Goch, Stadt“	1. 7.1969	05 1 36
Hammerstein	E in „Idar - Oberstein, Stadt“	7. 6.1969	07 1 34	Hattenhofen	T von gemfr. Gebiete	Berichtigung	09 1 40
Hammoor	T von Tremsbützel	1. 1.1964	01 1 46	Hattert	N durch Z der Gem. Mithattert, Oberhattert, Niederhattert	7. 6.1969	07 1 39
Hanau, Stadt	NA (vorher: Hanau am Main, Stadt)	2. 2.1968	06 3 12	Hattungen, Stadt	N durch Z mit Oberelfringhausen, Oberstuter, Blankenstein, Stadt (teilweise), Bredenscheid - Stuter (teilweise), Niederelfringhausen (teilweise), Winz (teilweise)	1. 1.1970	05 9 34
	T von Großauheim, Stadt (Ldkr. Hanau)	1. 7.1968	06 3 12	Hattlund	E in „Steinbergkirche“	15. 2.1970	01 1 34
	T von Dornigheim, Stadt (Ldkr. Hanau)	1. 1.1969	06 1 14	Hattrop	T nach Welver	1. 7.1969	05 8 40
	T von Mittelbuchen (Ldkr. Hanau)	1. 4.1969	06 1 14		E in „Soest, Stadt“	1. 7.1969	05 8 40
Handarpe	NA (vorher: Handarpe (Kirchspiel Wellingholzhausen))	13. 9.1962	03 5 35	Hattropholsen	E in „Soest, Stadt“	1. 7.1969	05 8 40
	Z mit... siehe: „Wellingholzhausen“	1. 1.1970	03 5 35	Hatzfeld/Eder, Stadt	F „Eder“	25.11.1966	06 2 32
Handarpe (Kirch- spiel Sondermühlen)	NA in „Sondermühlen“	13. 9.1962	03 5 35	Hau	T nach Kieve, Stadt	1. 7.1969	05 1 36
Handorf	E in „Peine, Stadt“	1. 7.1968	03 2 40		Z mit... siehe: „Bedburg - Hau“	1. 7.1969	05 1 36
Hangelar	Z mit... siehe: „Sankt Augustin“	1. 8.1969	05 3 37	Haunedorf	N durch Z der Gem. Almendorf, Melz- dorf, Stockels	1. 9.1968	06 2 34
Hannover, Landes- hauptstadt	NA (vorher: Hannover, Stadt)	4. 7.1963	03 1 12	Haunstetten, Stadt	T von Innungen	1. 1.1962	09 7 31
	T von Wettbergen (Ldkr. Hannover)	1. 1.1967	03 1 12	Hausen	Z mit... siehe: „Heimbach, Stadt“	1. 7.1968	05 4 36
	T von Wettbergen (Ldkr. Hannover)	1. 7.1968	03 1 12	Hausen	Z mit... siehe: „Häusen - Oes“	1. 1.1968	06 1 37
Hanselaer	Z mit... siehe: „Kalkar, Stadt“	1. 7.1969	05 1 36	Hausen	T nach Schabringen	1. 7.1969	09 7 32
Happing	T nach Rohrdorf	1. 1.1966	09 1 49	Hausen an der Rot	E in „Oberrot“	1. 1.1970	08 1 32
	E in „Rosenheim, Stadt“	1. 7.1967	09 1 49				
Harbach	T nach Niederfischbach	7. 6.1969	07 1 32				

3. Alphabetisches Verzeichnis der von Namens- und Grenzänderungen betroffenen Kreise und Gemeinden
b) Gemeinden

Kreis	Art der Änderung	Wirkungsdatum	Nachgewiesen in Abschnitt C 2 Stat Kennziffer	Kreis	Art der Änderung	Wirkungsdatum	Nachgewiesen in Abschnitt C 2 Stat Kennziffer
Hausen im Wiesental	F „im Wiesental“	5. 9.1963	08 3 38	Hemhofen	T von Oesdorf (Ldkr. Forchheim)	Berichtigung	09 4 36
Hausen - Oes	N durch Z der Gem. Hausen, Oes	1. 1.1968	06 1 37	Hemm	T nach Oesdorf (Ldkr. Forchheim)	1. 1.1968	09 4 36
Hauzenberg, Markt	T von Wotzdorf (Ldkr. Passau)	1. 1.1966	09 2 51	Hemmendorf, Flecken	Z mit... siehe „Hemmoor“	1. 7.1968	03 4 32
Havelse	Z mit... siehe: „Garbsen“	1. 1.1967	03 1 36	Hemmerde	Z mit... siehe „Unna, Stadt“	28. 6.1963	03 1 34
Havert	E von den Niederlanden	1. 8.1963	05 4 37	Hemmingstedt	N durch Z mit Braaken, Hemmingstedt	1. 1.1968	05 9 41
Havetofloitt	Z mit... siehe: „Selfkant“	1. 7.1969	05 4 37	Hemmoor	N durch Z mit Basbeck, Heeßel, Hemm, Warstade, Westersode	1. 1.1966	01 1 47
	N durch Z der Gem. Dammholm, Havetofloitt	28. 2.1970	01 1 43	Henfenfeld	T nach Hersbruck, Stadt	1. 7.1968	03 4 32
Hechtshelm	E in „Mainz, Stadt“	7. 6.1969	07 4 33	Hengeler - Wendfeld	Z mit... siehe: „Stadtlohn, Kirchspiel“	1. 8.1964	05 5 31
Hedderhagen	Z mit... siehe: „Lage, Stadt“	1. 1.1970	05 7 33	Hengsbach	E in „Pirmasens, Stadt“	7. 6.1969	07 3 40
Heddesheim (Nahe)	Z mit... siehe: „Guldental“	7. 6.1969	07 1 33	Hengsten	Z mit... siehe „Holzwickede“	1. 1.1968	05 9 41
Hedehusum	E in „Utersum“	31.12.1969	01 1 48	Hengstbach	Z mit „Mittelbach“	7. 6.1969	05 3 37
Heek	N durch Z mit Nienborg, Wigbold	1. 7.1969	05 5 31	Hennef (Sieg)	T von Uckerath	1. 7.1966	05 3 37
Heeren - Werve	Z mit... siehe: „Kamen, Stadt“	1. 1.1968	05 9 41		T nach Siegburg, Stadt	1. 8.1969	05 3 37
Heeßel	Z mit... siehe: „Hemmoor“	1. 7.1968	03 4 32	Hennenbach	N durch Z mit Lauthausen (teilweise), Uckerath (teilweise)	1. 8.1969	05 3 37
Heessen, Stadt	V „Stadt“	28. 4.1964	05 5 32	Henschal	T nach Ansbach, Stadt	1. 1.1963	09 5 31
Heesten	Z mit... siehe: „Meinberg - Horn, Bad, Stadt“	1. 1.1970	05 7 33	Henstedt	N durch Z der Gem. Haschbach (Amtsgericht Waldmohr), Trahweiler	7. 6.1969	07 3 36
Hefersweiler	N durch Z mit Berzweiler	7. 6.1969	07 3 36	Henstedt - Ulzburg	Z mit... siehe: „Henstedt - Ulzburg“	1. 1.1970	01 1 44
Hegnabrunn	T nach Himmelkron	1. 7.1961	09 4 39		N durch Z der Gem. Götzberg, Henstedt, Ulzburg	1. 1.1970	01 1 44
Heide, Stadt	E Suderholm	1. 1.1968	01 1 37	Henstorf	Z mit... siehe „Kalletal“	1. 1.1969	05 7 37
Heideck, Stadt	T von Laffenu	1. 4.1959	09 5 39	Heppen	Z mit... siehe „Sassendorf, Bad“	1. 7.1969	05 8 40
Heidelbeck	Z mit... siehe „Kalletal“	1. 1.1969	05 7 37	Heppenheim a.d. Wiese	E in „Worms, Stadt“	7. 6.1969	07 4 34
Heiden	Z mit... siehe „Lage, Stadt“	1. 1.1970	05 7 33	Herbartsdorf	E in „Wiesfeld b. Coburg“	1. 7.1961	09 4 33
Heidenheim an der Brenz, Stadt	T von Bolheim	1. 7.1962	08 1 37	Herbede, Stadt	T von Blankenstein, Stadt	1. 1.1970	05 9 34
Heidenoldendorf	T nach Detmold, Stadt	1. 6.1967	05 7 33	Herberhausen	E in „Göttingen, Stadt“	1. 4.1963	03 2 34
Heil	Z mit... siehe: „Detmold, Stadt“	1. 1.1970	05 7 33	Herchen	Z mit... siehe „Windeck“	1. 8.1969	05 3 37
Heilbronn, Stadt	Z mit... siehe: „Bergkamen“	1. 1.1966	05 9 41	Herdecke, Stadt	T nach Witten, Stadt	1. 1.1970	05 9 34
	T nach Flein (Ldkr. Heilbronn)	1. 1.1962	08 1 11	Herdwangen	T von Selgertsweiler (Ldkr. Sigmaringen)	1. 1.1969	08 3 45
Heiligenfelde	E Klingenberg (Ldkr. Heilbronn)	1. 1.1965	08 1 11	Herford, Stadt	N durch E der Gem. Diebrock, Eickum, Elverdissen, Falkendiek, Laar, Schwarzenmoor, Stedefreund, Herringhausen (teilweise)	1. 1.1969	05 7 35
Heiligenkirchen	N durch Z mit Clues	1. 1.1967	03 1 32	Hergarten	Z mit... siehe „Heimbach, Stadt“	1. 7.1969	05 4 36
Heiligenstein	Z mit... siehe „Detmold, Stadt“	1. 1.1970	05 7 33	Herringen (Werra)	E Wolfershausen	15. 9.1968	06 2 35
Heimbach, Stadt	Z mit... siehe: „Romerberg“	7. 6.1969	07 3 38	Herkersdorf	E in „Kirchen - Wehbach (Sieg)“	7. 6.1969	07 1 32
	N durch Z mit Hausen	1. 7.1968	05 4 36	Herleshausen	E Frauenborn	1. 4.1969	06 2 31
Heimberg	N durch Z mit Hergarten, Vlaten	1. 7.1969	05 4 36	Herlikofen	T nach Schwabisch Gmund, Stadt	1. 4.1968	08 1 45
Heimenegg	Z mit... siehe: „Heimweiler“	7. 6.1969	07 1 33		E in „Schwabisch Gmund, Stadt“	1. 1.1969	08 1 45
Heimersheim	E in „Mindelheim, Stadt“	1. 1.1965	09 7 43	Hermannsberg	E in „Breitbrunn“	1. 1.1970	09 6 36
	Z mit... siehe: „Bad Neuenahr - Ahrweiler, Stadt“	7. 6.1969	07 1 31	Herolz	E in „Schluchtern, Kreisstadt“	1.12.1969	06 1 51
Heimerzheim	Z mit... siehe „Swisttal“	1. 8.1969	05 3 32	Herongen	Z mit... siehe: „Straelen, Stadt“	1. 7.1969	05 2 33
Heimkirchen	Z mit... siehe: „Niederkirchen“	7. 6.1969	07 3 35	Herpersdorf	T von gemfr. Gebiet	15. 1.1966	09 5 31
Heimweiler	N durch Z mit der Gem. Heimberg u. Krebsweiler	7. 6.1969	07 1 33	Herpersdorf	T nach Bullach	1. 7.1962	09 5 40
Heining	T nach Laufen, Stadt	1. 1.1967	09 1 44	Herpersdorf	E in „Dietenhofen, Markt“	1. 1.1970	09 5 41
	E in „Laufen, Stadt“	1. 1.1970	09 1 44	Herrenberg, Stadt	T von Affstatt	1. 8.1961	08 1 33
Heinsberg	Z mit... siehe: „Kirchhundem“	1. 7.1969	05 8 38		E Affstatt	1. 9.1965	08 1 33
Heinsberg (Rhld.), Stadt	NA (vorher: Heinsberg, Stadt)	28. 2.1963	05 4 37	Herrentrup	Z mit... siehe „Blomberg, Stadt“	1. 1.1970	05 7 33
	E Aphen, Schafhausen, Unterbruch (teilweise)	1. 7.1969	05 4 37	Herringen	Z mit... siehe: „Pelkum“	1. 1.1968	05 9 41
Heintrop - Buninghausen	NA (vorher: Heintrop - Bunninghausen)	28. 2.1963	05 8 40	Herringhausen	A durch T nach Enger, Stadt	1. 1.1969	05 7 35
	Z mit... siehe „Lippetal“	1. 7.1969	05 8 40		T nach Herford, Stadt	1. 1.1969	05 7 35
Heisberg	Z mit... siehe: „Freudenberg, Stadt“	1. 1.1969	05 8 39	Herringsen	Z mit... siehe „Sassendorf, Bad“	1. 7.1969	05 8 40
Heise	Z mit... siehe: „Hollen“	1. 7.1968	03 4 37	Hersbruck, Stadt	T von Henfenfeld	1. 1.1966	09 5 38
Heisfelde	E in „Leer (Ostfriesland), Stadt“	1. 7.1968	03 6 32	Hersel	T nach Wesseling (Kreis Köln)	1. 8.1969	05 3 32
Heisterbacherrott	Z mit... siehe „Königswinter, Stadt“	1. 8.1969	05 3 37	Herste	Z mit... siehe: „Bornheim“	1. 8.1969	05 3 32
Helberhausen	Z mit... siehe „Hilchenbach, Stadt“	1. 1.1969	05 8 39	Herstelle	Z mit... siehe: „Driburg, Bad, Stadt“	1. 1.1970	05 7 36
Heiden	T nach Olpe, Stadt	1. 7.1969	05 8 38		Z mit... siehe „Beverungen, Stadt“	1. 1.1970	05 7 36
	T nach Lennestadt, Stadt	1. 7.1969	05 8 38	Hertlingshausen	Z mit „Carlsberg“	7. 6.1969	07 3 32
	T nach Finnentrop	1. 7.1969	05 8 38	Herzebrock	N durch E von Oelde, Stadt (Kreis Beckum) (teilweise)	1. 1.1970	05 7 42
Heldenbergen	Z mit... siehe: „Altendorf, Stadt“	1. 7.1969	05 8 38		E von Clarholz (teilweise)	1. 1.1970	05 7 42
Heldenstein	E Lauterbach	1. 1.1970	06 1 39		T nach Rheda - Wiedenbrück, Stadt	1. 1.1970	05 7 42
Helgersdorf	Z mit... siehe: „Netphen“	1. 1.1969	05 8 39	Herzfeld	Z mit... siehe: „Lippetal“ (Kreis Soest)	1. 7.1969	05 5 32
Hellenthal	N durch Z mit Hollerath, Losheim, Udenbreth	1. 7.1969	05 4 36	Herzhausen	Z mit... siehe „Netphen“	1. 1.1969	05 8 39
Helmstadt	E Flinsbach	1. 1.1970	08 2 38	Herzlake	N durch Z mit Bakerde	1. 1.1964	03 5 36
Helpup	T nach Leopoldshöhe	1. 1.1969	05 7 37	Herzog Juliushttte	E in „Astfeld“ u „Langelsheim, Stadt“	1. 1.1970	03 7 33
Helse	NA (vorher: Helse - Helseerdeich - Darenwurth)	1. 1.1964	01 1 47	Hesepertwist	Z mit... siehe: „Twist“	1. 8.1964	03 5 36
Helse - Helseerdeich - Darenwurth	NA in „Helse“	1. 1.1964	01 1 47	Hesselbach	T nach Wilhelmsthal	1. 1.1962	09 4 38
Hembergen	Z mit... siehe: „Emsdetten, Stadt“	1. 7.1969	05 5 38	Hessendorf	E in „Mollenbeck“	1. 7.1968	03 1 33
Hembsen	Z mit... siehe „Brakel, Stadt“	1. 1.1970	05 7 36	Hessenreuth	T nach Altenparkstein (Ldkr. Neustadt a.d. Waldnaab)	1. 1.1966	09 3 36
Hemeln	E Bursfelde	15. 7.1968	03 2 37	Heßloch	Z mit... siehe „Dittelsheim - Heßloch“	7. 6.1969	07 3 31
Hemfurth	Z mit... siehe „Hemfurth - Edersee“	1. 9.1968	06 2 42				
Hemfurth - Edersee	N durch Z der Gem. Edersee, Hemfurth	1. 9.1968	06 2 42				

3. Alphabetisches Verzeichnis der von Namens- und Grenzänderungen betroffenen Kreise und Gemeinden
b) Gemeinden

Kreis	Art der Änderung	Wirkungs- datum	Nachgewiesen in Abschnitt C 2 Stat. Kenn- ziffer . . .	Kreis	Art der Änderung	Wirkungs- datum	Nachgewiesen in Abschnitt C 2 Stat. Kenn- ziffer . . .
Heßloh	Z mit siehe „Lage, Stadt“	1. 1. 1970	05 7 33	Höfen	T nach Stegaurach	1. 1. 1965	09 4 31
Hettthorn	Z mit siehe: „Stotel“	15. 7. 1968	03 4 37	Höfer	T nach Habighorst	1. 4. 1963	03 3 32
Hettingen	T nach Zusamaltheim	1. 7. 1964	09 7 49	Hohmühlbach	Z mit . . . siehe: „Rieschweiler- Mühlbach“	7. 6. 1969	07 3 41
Heubach	T nach Dollnitz	Berichtigung	09 4 39	Höhn	N durch Z der Gem. Höhn - Urdorf, Neuhochstein, Oellingen, Schon- berg	1. 4. 1969	07 3 31
Heuchelheim	N durch Z mit Kinzenbach (Ldkr. Wetzlar)	1. 4. 1967	06 1 38	Hohn	Z mit siehe „Bergdorf“	1. 7. 1968	09 4 33
Heuchelheim	Z mit siehe: „Heuchelheim - Klingen“	7. 6. 1969	07 3 37	Höhn - Urdorf	Z mit . . . siehe: „Höhn“	1. 4. 1969	07 3 31
Heuchelheim - Klingen	N durch Z der Gem. Heuchelheim u. Klingen	7. 6. 1969	07 3 37	Hoingen	Z mit . . . siehe: „Ense“	1. 7. 1969	05 8 40
Heusenstamm, Stadt	T von Offenbach am Main, Stadt	1. 1. 1968	06 1 41	Holzenhausen	Z mit . . . siehe „Langenhahn“	7. 6. 1969	07 1 39
Hewingsen	Z mit . . . siehe: „Mohnesee“	1. 7. 1969	05 8 40	Hongen	E von den Niederlanden und Z mit Hongen (Restgemeinde)	1. 8. 1963	05 4 37
Heyroth	E in „Uxheim“	1. 2. 1968	07 2 33		Z mit . . . siehe: „Selfkant“	1. 7. 1969	05 4 37
Hickerstall	T von Wurmansquick, Markt	1. 1. 1968	09 2 34	Honnepel	Z mit . . . siehe: „Kalkar, Stadt“	1. 7. 1969	05 1 36
Hiddenhausen	N durch Z mit Eilshausen, Lipping- hausen, Oettinghausen, Schweicheln - Bermbeck, Sundern, Bustedt (teil- weise), Sudlengern (teilweise)	1. 1. 1969	05 7 35	Hontrup	Z mit . . . siehe „Blomberg, Stadt“	1. 1. 1970	05 7 33
Hiddessen	Z mit . . . siehe: „Detmold, Stadt“	1. 1. 1970	05 7 33	Horbach	T von gemfr. Gebiete	Berichtigung	09 1 40
Hiddinghausen	Z mit . . . siehe „Sprockhovel, Stadt“	1. 1. 1970	05 9 34	Hörkamp - Langen- bruch	T von gemfr. Gebiet Brandshof	1. 7. 1966	03 1 38
Hiddingsel	Z mit . . . siehe: „Buldern“	1. 7. 1969	05 5 34	Hornshelm	Z mit . . . siehe: „Huttenberg“	1. 8. 1968	06 3 43
Hiddingsen	E in „Soest, Stadt“	1. 7. 1969	05 8 40	Hörste	T nach Augustdorf	1. 1. 1970	05 7 33
Hilbeck	Z mit . . . siehe „Rhynern“	1. 1. 1968	05 9 41		Z mit siehe: „Lage, Stadt“	1. 1. 1970	05 7 33
Hilberath	Z mit . . . siehe „Rheinbach, Stadt“	1. 8. 1969	05 3 32	Horstmar	E in „Lemgo, Stadt“ (Kreis Lemgo)	1. 1. 1970	05 7 33
Hilchenbach, Stadt	N durch Z mit Allenbach, Grund, Hadem, Helberhausen, Lutzel, Müsen, Oberndorf, Öchelhausen, Ruckersfeld, Vormwald, Dahlbruch (teilweise), Kredonbach (teil- weise)	1. 1. 1969	05 8 39	Hotmar	E in „Freckenhorst, Stadt“	1. 7. 1969	05 5 40
Hildesheim, Stadt	T von Itzum (Ldkr. Hildesheim - Marienburg)	1. 7. 1961	03 2 12	Hotzingen	T von Toppingen	1. 10. 1964	03 3 38
	T von Achtm - Uppen (Ldkr. Hildesheim - Marienburg)	1. 2. 1965	03 2 12	Hoxter, Stadt	N durch Z mit Albaxen, Bodexen, Bosseborn, Brenkhausen, Furstenau, Godelheim, Lucht- ringen, Lutmarsen, Ottbergen, Ovenhausen, Stahle, Bruchhausen	1. 1. 1970	05 7 36
Hilgartsberg	T nach Hofkirchen, Markt	1. 1. 1962	09 2 50	Hof a d. Steinach	Z mit . . . siehe: „Hofsteinach“	1. 1. 1970	09 4 33
Hilkenhausen	E in „Weyerbusch“	1. 5. 1969	07 1 32	Hofkirchen	T von Asbach	1. 1. 1970	09 2 42
Hilfensberg	E von den Niederlanden	1. 8. 1963	05 4 37	Hofkirchen, Markt	T von Hilgartsberg	1. 1. 1962	09 2 50
	Z mit . . . siehe: „Selfkant“	1. 7. 1969	05 4 37	Hofsteinach	N durch Z der Gem. Hof a.d. Steinach u. Steinach a.d. Steinach	1. 1. 1970	09 4 33
Hillentrup	Z mit siehe: „Dorentrup“	1. 1. 1969	05 7 37	Hohehaus	Z mit . . . siehe „Marienmunster, Stadt“	1. 1. 1970	05 7 36
Hilpertsau	Z mit . . . siehe: „Obertsrot“	1. 4. 1970	08 3 42	Hohenaschau	Z mit siehe „Aschau i. Chiemgau“	1. 1. 1966	09 1 49
Hilzingen	E Duchtlingen	1. 1. 1970	08 3 36	Hohenbostel am Deister	N durch Z der Gem. Bantorf, Hohen- bostel am Deister, Wichtringhau- sen, Winninghausen	1. 7. 1968	03 1 35
Himbergen	Z mit . . . siehe: „Holte“	1. 1. 1970	03 5 37	Hohenburg, Markt	E Adertshausen (Ldkr. Parsberg)	1. 1. 1963	09 3 31
Himmelkron	T von Hegnabrunn	1. 7. 1961	09 4 39	Hohenecken	E in „Kaiserslautern, Stadt“	7. 6. 1969	07 5 34
Himmern	Z mit . . . siehe „Wellingholz- hausen“	1. 1. 1970	03 5 35	Hohenfels	Z mit . . . siehe „Hohenfels - Essingen“	1. 1. 1968	07 2 33
Himmighausen	Z mit . . . siehe: „Nieheim, Stadt“	1. 1. 1970	05 7 36	Hohenfels - Essingen	N durch Z der Gem. Essingen u. Hohenfels	1. 1. 1968	07 2 33
Hinnenburg	Z mit . . . siehe: „Brakel, Stadt“	1. 1. 1970	05 7 36	Hohengebraching	T nach Großberg	1. 1. 1969	09 3 43
Hinsbeck	T nach Grefrath	1. 1. 1970	05 1 35	Hohenhain	Z mit . . . siehe „Freudenberg, Stadt“	1. 1. 1969	05 8 39
	Z mit . . . siehe: „Nettetal, Stadt“	1. 1. 1970	05 1 35	Hohenhausen	Z mit . . . siehe: „Kalletal“	1. 1. 1969	05 7 37
Hinterhausen	E in „Gerolstein, Stadt“	7. 6. 1969	07 2 33	Hohenkirchen (Olden- burg)	F „(Oldenburg)“	31. 1. 1963	03 8 33
Hinterkirchen	Z mit . . . siehe: „Langenhahn“	7. 6. 1969	07 1 39	Hohenkornen (Kirch- spiel Nordhorn)	T von Bimolten	1. 7. 1968	03 5 33
Hintermühlen	E in „Langenhahn“	1. 4. 1969	07 3 31	Hohenpeißenberg	T von gemfr. Gebiete	1. 1. 1969	09 1 50
Hinterweidenthal	T von Wilgarts wiesen (Ldkr. Berg- zabern)	1. 1. 1963	07 5 40	Hohentengen	E Beizkofen	1. 1. 1970	08 4 42
Hintzendorf	Z mit . . . siehe „Posthausen“	1. 7. 1968	03 4 36	Hohenthann	E Gambach	1. 4. 1962	09 2 46
Hinzert	Z mit . . . siehe: „Hinzert - Polert“	7. 6. 1969	07 2 35	Hohenzell	E in „Schluchtern, Kreisstadt“	1. 12. 1969	06 1 51
Hinzert - Polert	N durch Z der Gem. Hinzert u. Pölt	7. 6. 1969	07 2 35	Hohn	Z mit . . . siehe: „Münstererfel, Bad, Stadt“ (Kreis Euskirchen)	1. 7. 1969	05 3 33
Hirstein	T nach Gehweiler (Kreis Sankt Wendel)	19. 7. 1968	10 0 37	Hohwacht (Ostsee)	NA (vorher: Neudorf)	1. 9. 1963	01 1 41
Hirten	N durch Z der Gem. Neukirchen a.d. Alz, T von Gufflham	1. 1. 1969	09 1 32	Hoisdorf	T nach Oetjendorf	1. 8. 1969	01 1 46
Hitzelsberg	T nach Posing	1. 7. 1962	09 3 45	Hollen	N durch Z mit Heise	1. 7. 1968	03 4 37
Hochdorf	Z mit . . . siehe: „Hochdorf - Assenheim“	7. 6. 1969	07 3 38	Hollen	E in „Gutersloh, Stadt“ (Kreis Wiedenbrück)	1. 1. 1970	05 7 31
Hochdorf - Assen- heim	N durch Z der Gem. Assenheim u. Hochdorf	7. 6. 1969	07 3 38	Hollerath	Z mit . . . siehe „Hellenenthal“	1. 7. 1969	05 4 36
Hochelheim	Z mit . . . siehe: „Huttenberg“	1. 8. 1968	06 3 43	Hollern	N durch Z mit Twielenfleth	1. 1. 1967	03 4 35
Hochkirchen	Z mit siehe „Norvenich“	1. 1. 1969	05 4 32	Holsen	T nach Rodinghausen	1. 1. 1969	05 7 35
Hochstadt (Pfalz)	N durch Z der Gem. Niederhochstadt u. Oberhochstadt	7. 6. 1969	07 3 37		Z mit . . . siehe „Bunde, Stadt“	1. 1. 1969	05 7 35
Hochstaden	Z mit . . . siehe: „Hochstetten - Dhaun“	7. 6. 1969	07 1 33	Holsten - Mundrup	Z mit . . . siehe „Georgsmarien- hütte“	1. 1. 1970	03 5 37
Hochstein	E in „Winnweiler“	7. 6. 1969	07 3 33	Holte	Z mit siehe „Holte - Lastrup“	1. 1. 1964	03 5 36
Hochstetten b. Kirn	Z mit . . . siehe: „Hochstetten - Dhaun“	7. 6. 1969	07 1 33	Holte	N durch Z der Gem. Humbergen, Holte - Sunsbeck, Nemedn	1. 1. 1970	03 5 37
Hochstetten - Dhaun	N durch Z der Gem. Dhaun, Hoch- stetten, Hochstetten b. Kirn	7. 6. 1969	07 1 33	Holte - Lastrup	N durch Z der Gem. Holte, Lastrup	1. 1. 1964	03 5 36
Hodderup	E in „Husby“	15. 2. 1970	01 1 34	Weetzen	Z mit . . . siehe „Wennigsen (Deister)“	1. 1. 1970	03 1 35
Hodenhagen	T von Dushorn	1. 4. 1963	03 3 33	Holtermoor	Z mit . . . siehe „Osthauder- fehn“	1. 5. 1970	03 6 32
Höchberg	T nach Eisingen	1. 1. 1969	09 6 52	Holte - Sunsbeck	Z mit . . . siehe: „Holte“	1. 1. 1970	03 5 37
Hochst i. Odw.	E Annelsbach	1. 11. 1969	06 1 38				
Höchstberg	T von Allfeld (Ldkr. Mosbach)	1. 4. 1962	08 1 38				

3. Alphabetisches Verzeichnis der von Namens- und Grenzänderungen betroffenen Kreise und Gemeinden
b) Gemeinden

Kreis	Art der Änderung	Wirkungs- datum	Nachgewiesen in Abschnitt C 2 Stat. Kenn- ziffer	Kreis	Art der Änderung	Wirkungs- datum	Nachgewiesen in Abschnitt C 2 Stat. Kenn- ziffer
Holtfeld	Z mit siehe „Borgholzhausen, Stadt“	1 7 1969	05 7 34	Huls	Z mit siehe „Kempfen, Stadt“	1 1 1970	05 1 35
Holthausen	N durch Z mit Biene	1 1 1970	03 5 34	Hulscheid	Z mit siehe „Schalksmühle“	1 1 1969	05 8 31
Holthausen	Z mit „Laer“	1 7 1969	05 5 38	Hulsten	Z mit siehe „Reken“	1 7 1969	05 5 33
Holthausen	Z mit siehe „Blankenstein, Stadt“	1 4 1966	05 9 34	Hunerbach	E in „Kelberg“	1 1 1970	07 1 37
Holtkamp	E in „Brackwede, Stadt“	1 1 1970	05 7 31	Hungersdorf	Z mit siehe „Blankenheim“	1 7 1969	05 4 36
Holtum	E in „Werl, Stadt“	1 7 1969	05 8 40	Hunningen	Z mit siehe „Ense“	1 7 1969	05 8 40
Holtum (Geest)	NA (vorher: Holtum auf der Geest)	31 1 1963	03 4 36	Hurnheim	T von Niederaltheim	1 1 1962	09 7 46
Holtum (Marsch)	NA (vorher: Holtum in der Marsch)	31 1 1963	03 4 36	Hurtgen	Z mit siehe „Hurtgenwald“	1 7 1969	05 4 32
Holzern	Z mit siehe „Blender“	1 7 1968	03 4 36	Hurtgenwald	N durch Z der Gem. Bergstein, Brandenburg, Gey, Großhau, Hurtgen, Kleinbau, Straß	1 7 1969	05 4 32
Holzhausen	Z mit siehe „Wachtberg“	1 8 1969	05 3 32	Hurup	E Weseby	1 2 1970	01 1 34
Holzhausen	E in „Georgsmarienhütte“ u. „Osnabrück, Stadt“	7 3 1970	03 5 37	Huthum	T von den Niederlanden	1 8 1963	05 1/2 38
Holzhausen	Z mit siehe „Nieheim, Stadt“	1 1 1970	05 7 36		Z mit siehe „Emmerich, Stadt“	1 7 1969	05 1/2 38
Holzhausen	Z mit siehe „Salzuffen, Bad, Stadt“	1 1 1969	05 7 37	Hutschenhausen	N durch Z mit Katzenbach u. Spesbach	7 6 1969	07 3 35
Holzhausen	Z mit siehe „Burbach“	1 1 1969	05 8 39	Huttenberg	N durch Z der Gem. Hochelheim, Hörnsheim	1 8 1968	06 3 43
Holzhausen	T nach Pfefferhausen, Markt	1 1 1966	09 2 46	Huttenreute	E in „Hoßkirch“	1 1 1970	08 4 42
Holzhausen a. Starn- berger See	F „a. Starnberger See“	16 5 1962	09 1 56	Huttental, Stadt	N durch Z der Gem. Birkenbach, Buchen, Dillnhütten, Geisweid, Langenholdinghausen, Niedersetzen, Oberetzen, Solbach, Amt Weidenau, Weidenau (Sieg), Stadt	1 7 1966	05 8 39
Holzhausen - Extern- steine	F „Eder“	17 3 1967	06 2 32		E Meiswinkel	1 1 1969	05 8 39
Holzheim	Z mit siehe „Meinberg - Horn, Bad, Stadt“	1 1 1970	05 7 33	Huttersdorf	T nach Korprich	15 2 1964	10 0 35
Holzheim	Z mit siehe „Mechernich“	1 7 1969	05 4 36	Huttseifen	T nach Kirchen - Wehbach (Sieg)	1 1 1962	07 1 32
Holzkirchen, Markt	T von Vally	1 1 1967	09 1 45		Z mit siehe „Niederfisch- bach“	7 6 1969	07 1 32
Holzlar	T nach Sankt Augustin	1 8 1969	05 3 37	Huisberden	Z mit siehe „Bedburg - Hau“	1 7 1969	05 1 36
	Z mit siehe „Bonn, Stadt“	1 8 1969	05 3 37	Hultrop	Z mit siehe „Lippetal“	1 7 1969	05 8 40
Holzminden, gemfr Gebiet	NA (vorher: Holzminden II, gemfr Gebiet)	31 1 1963	03 2 36	Humfeld	Z mit siehe „Dorentrop“	1 1 1969	05 7 37
Holzminden I gemfr Gebiet	E in „Neuhaus im Solling“	1 1 1962	03 2 36	Hummersen	Z mit siehe „Lugde, Stadt“	1 1 1970	05 7 33
Holzmühlheim	Z mit siehe „Nettersheim“	1 7 1969	05 4 36	Hundewick	Z mit siehe „Stadtlohn, Kirchspiel“	1 8 1964	05 5 31
Holzwickede	N durch Z mit Hengsen, Opherdicke	1 1 1968	05 9 41	Hundheim	Z mit siehe „Offenbach - Hundheim“	7 6 1969	07 3 36
Homburg - Bracht - Bellscheid	Z mit siehe „Homburg - Meiersberg“	1 4 1967	05 1/2 32	Hunnebrock	Z mit siehe „Bunde, Stadt“	1 1 1969	05 7 35
Homburg - Meiers- berg	N durch Z der Gem. Homburg - Bracht - Bellscheid u. Meiersberg	1 4 1967	05 1/2 32	Hurl	NA in „Empel“	15 7 1963	05 1/2 38
Homburg	N durch Z der Gem. Marienberghausen, Numbrecht, Waldbrol, Stadt (teil- weise)	1 7 1969	05 3 35	Husby	E Gremmerup, Hodderup u. Markerup	15 2 1970	01 1 34
	NA in „Numbrecht“	7 4 1970	05 3 35	Husbyholz	E in „Markerup“	1 1 1969	01 1 34
Homer	Z mit siehe „Raesfeld“	1 7 1969	05 5 33	Husum, Stadt	T von Schobull	1 4 1968	01 1 36
Hornfeld	Z mit siehe „Aukrug“	31 12 1969	01 1 42	Hutten	E in „Schluchtern, Kreisstadt“	12 1969	06 1 51
Hommelsberg	Z mit siehe „Malberg“	7 6 1969	07 1 32	Hutthurm, Markt	T nach Straßkirchen	1 7 1962	09 2 43
Hommersum	Z mit siehe „Goch, Stadt“	1 7 1969	05 1 36	Hutzdorf	E in „Schlitz, Stadt“	1 1 1969	06 1 44
Honnef am Rhein, Bad, Stadt	N durch Z mit Aegidienberg	1 8 1969	05 3 37	Ibbenburen - Land	NA (vorher: Ibbenburen, Land)	28 2 1963	05 5 39
Hoogstede	NA (vorher: Hoogstede - Bathorn)	9 5 1969	03 5 33	Ibersheim	E in „Worms, Stadt“	7 6 1969	07 4 34
Hoppstädten	Z mit siehe „Hoppstädten - Weiersbach“	7 6 1969	07 1 34	Iburg, Stadt	V „Bad“	5 10 1967	03 5 37
Hoppstädten - Weiersbach	N durch Z der Gem. Hoppstädten, Weiersbach	7 6 1969	07 1 34	Idar - Oberstein, Stadt	E Enzweiler, Gottschied, Hammer- stein, Regulshausen	7 6 1969	07 1 34
Horb b. Furth a. Berg	E in „Furth a. Berg“	1 7 1967	09 4 33	Iggelheim	Z mit siehe „Bohl - Iggelheim“	7 6 1969	07 3 38
Horbach	Z mit siehe „Freigericht“	1 1 1970	06 1 40	Ihme - Roloven	NA (vorher: Ihme)	2 8 1962	03 1 35
Horn, Stadt	T nach Meinberg, Bad	1 10 1967	05 7 33	Ihmert	T von Evingsen	1 1 1969	05 8/9 35
	Z mit siehe „Meinberg - Horn, Bad, Stadt“	1 1 1970	05 7 33	Ihringshausen	Z mit siehe „Fuldaal“	1 1 1970	06 2 38
Hornberg	T nach Gagstadt	1 2 1967	08 1 34	Ilertissen, Stadt	T von gemfr. Gebiete	1 1 1964	05 8 40
Hornoldendorf	Z mit siehe „Detmold, Stadt“	1 1 1970	05 7 33	Illingen	Z mit siehe „Welver“	1 7 1969	05 7 37
Horst	Z mit siehe „Wipshausen“	1 1 1968	03 2 40	Ilverich	Z mit siehe „Meerbusch, Stadt“	1 1 1970	05 1 35
Horst	Z mit siehe „Oberbruch - Dremmen“	1 1 1969	05 4 37	Immendorf	Z mit siehe „Arenberg - Immendorf“	7 6 1969	07 1 36
Horstmar, Stadt	N durch Z mit Leer	1 7 1969	05 5 38	Imnau, Bad	NA in Bad Imnau	25 10 1965	08 4 36
Hoßkirch	E Huttenreute	1 1 1970	08 4 42	Impeken	Z mit siehe „Alfter“	1 8 1969	05 3 32
Hostel	Z mit siehe „Mechernich“	1 7 1969	05 4 36	Ingenheim	Z mit siehe „Billigheim - Ingenheim“	7 6 1969	07 3 37
Hottorf	E in „Linnich, Stadt“	1 7 1969	05 4 34	Inger	Z mit siehe „Lohmar“	1 8 1969	05 3 37
Houvarath	Z mit siehe „Munsterfeld, Bad, Stadt“	1 7 1969	05 3 33	Ingolstadt, Stadt	E Unsernherrn (Ldkr. Ingolstadt)	1 1 1962	09 1 13
Hovestadt	Z mit siehe „Lippetal“	1 7 1969	05 8 40		T von Mailing (Ldkr. Ingolstadt)	1 1 1968	09 1 13
Hoxfeld	Z mit siehe „Borken, Stadt“	1 7 1969	05 5 33	Ingstetten	E Friedrichshofen (Ldkr. Ingolstadt)	1 7 1969	09 1 13
Hoyel	Z mit siehe „Riemsloh“	1 1 1970	03 5 35		T von Melshofen	1 1 1967	09 7 45
Hude (Oldenburg)	F „(Oldenburg)“	31 1 1963	03 8 34	Innnen	Z mit siehe „Aukrug“	31 12 1969	01 1 42
Huckelhoven - Rat- heim, Stadt	V „Stadt“	29 5 1969	05 4 33	Inningen	T nach Haunstetten, Stadt	1 1 1962	09 7 31
Hucker - Aschen	NA (vorher: Hucker und Aschen)	28 2 1963	05 7 35	Inzell	T von gemfr. Gebiete	1 1 1962	09 1 53
	Z mit siehe „Spengge“	1 1 1969	05 7 35	Ippendorf	Z mit siehe „Bonn, Stadt“	1 8 1969	05 3 32
Huffen	Z mit siehe „Bunde, Stadt“	1 1 1969	05 7 35	Ippesheim	E in „Bad Kreuznach, Stadt“	7 6 1969	07 1 33
Hufingen, Stadt	E Sumpfohren	1 4 1970	08 3 32	Irlach	E in „Neuwied, Stadt“	7 6 1969	07 1 38
Hullenberg	Z mit siehe „Feldkirchen“	1 8 1966	07 1 38	Irmgarteichen	Z mit siehe „Netphen“	1 1 1969	05 8 39
Hulm	Z mit siehe „Goch, Stadt“	1 7 1969	05 1 36	Irrsheim	Z mit siehe „Norvenich“	1 1 1969	05 4 32
				Irsch	E in „Bitburg, Stadt“	7 6 1969	07 2 32
				Irsch	E in „Trier, Stadt“	7 6 1969	07 2 36
				Irschenbach	T von u. nach Haselbach		
					T nach Rattiszell	1 1 1966	09 2 31

3. Alphabetisches Verzeichnis der von Namens- und Grenzänderungen betroffenen Kreise und Gemeinden
b) Gemeinden

Kreis	Art der Änderung	Wirkungs- datum	Nachgewiesen in Abschnitt C 2 Stat. Kenn- ziffer ..	Kreis	Art der Änderung	Wirkungs- datum	Nachgewiesen in Abschnitt C 2 Stat. Kenn- ziffer ..
Ising	NA (vorher: Tabing)	30.10.1965	09 1 53	Kaltenbrunn	F „Itzgrund“	17. 7 1961	09 4 46
Isingdorf	T nach Kirchdornberg (Kreis Bielefeld)	1. 1.1963	05 7 34	Itzgrund	N durch Z mit Derne, Heeren - Werve, Methler, Rottum, Sudkamen	1. 1.1968	05 9 41
	T nach Werther (Westf.), Stadt	1. 7.1967	05 7 34	Kamen, Stadt	F „(Sylt)“	1. 1.1966	01 1 48
Issel	E in „Schweich“	7. 6.1969	07 2 35	Kampen (Sylt)	Z mit siehe: „Voiseemenhusen“	1. 1.1970	01 1 47
Isselhorst	T nach Brakwede, Stadt	1 1 1970	05 7 31	Kannemoor	NA in „Canstein“	28. 2.1963	05 8 33
	Z mit .. siehe: „Gutersloh, Stadt“ (Kreis Wiedenbrück)	1 1.1970	05 7 31	Kanstein	NA in „Lauter“	20. 2.1968	09 1 44
Issum	N durch Z mit Sevelen	1. 7.1969	05 2 33	Kapell	Z mit .. siehe: „Geldern, Stadt“	1. 7.1969	05 2 33
Istrup	NA (vorher: Istrup, Kreis Detmold)	28. 2.1963	05 7 33	Kapellen (Erft)	F „(Erft)“	6. 8.1962	05 1 34
	Z mit .. siehe: „Blomberg, Stadt“	1 1.1970	05 7 33	Kapellen - Stolzenfels	E in „Koblenz, Stadt“	7. 6.1969	07 1 36
Istrup	Z mit .. siehe: „Brakel, Stadt“	1. 1.1970	05 7 36	Karlshafen, Stadt	T nach Dorf im Warndt	1. 4.1964	10 0 34
Ittenbach	Z mit .. siehe: „Konigswinter, Stadt“	1. 8.1969	05 3 37		T von Lauenforde, Flecken (Ldkr. Northeim)	1 7.1968	06 2 36
Itzehoe, Stadt	E Edendorf	1. 6.1963	01 1 45	Karlshuld	T von Weichering	1. 1.1966	09 7 44
Itzum	T nach Hildesheim, Stadt	1. 7.1961	03 2 35		T von Untermaxfeld	1. 1.1970	09 7 44
Iversheim	Z mit siehe: „Munstererfeld, Bad, Stadt“	1. 7.1969	05 3 33	Kastellaun, Stadt	V „Stadt“	14. 9.1969	07 1 40
				Kastl	N durch Z der Gem. Forstkastl, Oberkastl, Unterkastl	1. 1.1966	09 1 32
Jachenau	T nach Kochel a. See	1. 1.1969	09 1 34	Katemin	T nach Walmsburg	1 7.1967	03 3 37
Jacobdrebber	NA (vorher: Jakobdrebber)	31 1.1963	03 1 31	Katrop	E in „Soest, Stadt“	1 7.1969	05 8 40
Jahrsfeld	Z mit .. siehe: „Straßenhaus“	1 8.1966	07 1 38	Kattrepel	Z mit siehe „Neufeld“	1. 1.1970	01 1 47
Jakobsberg	Z mit .. siehe: „Beverungen, Stadt“	1. 1.1970	05 7 36	Katzenbach	T nach Brachbach	7 6.1969	07 1 32
Jakobvullesheim	Z mit .. siehe: „Vettweiß“	1. 7.1969	05 4 32		E in „Kirchen - Wehbach (Sieg)“	7. 6.1969	07 1 32
Jerxen - Orbke	T nach Detmold, Stadt	1. 1.1968	05 7 33	Katzenbach	Z mit siehe „Hutschenhausen“	7. 6.1969	07 3 35
	Z mit .. siehe: „Detmold, Stadt“	1 1.1970	05 7 33	Katzenelnbogen, Stadt	V „Stadt“ (vorher: Katzenelnbogen, Flecken)	19. 7.1962	07 3 33
Jesberg	N durch Z mit Reptich	1. 9.1968	06 2 33	Kaulbach	Z mit .. siehe: „Kreimbach - Kaulbach“	7 6.1969	07 3 36
Jettingen, Markt	Z mit siehe: „Jettingen - Scheppach, Markt“	1 1.1970	09 7 36	Kautenbach	N aus T von Fronhofen - Kautenbach u. Graach - Kautenbach	1 7.1962	07 2 31
Jettingen - Scheppach, Markt	N durch Z der Gem. Jettingen, Markt u. Scheppach	1. 1.1970	09 7 36		E in „Traben - Trarbach, Stadt“	7 6.1969	07 1 35
Johanniskirchen	T nach Emmersdorf	1 1.1968	09 2 34	Keeken	Z mit siehe „Kleve, Stadt“	1 7.1969	05 1 36
Johannisthal	T von Kups, Markt u. Theisenort	1. 1.1968	09 4 38	Keelbeck	E in „Tarp“	15. 2.1970	01 1 34
Juhlschau	E in „Munkwolstrup“	1. 1.1962	01 1 34	Keitum	Z mit .. siehe: „Sylt - Ost“	31.12.1969	01 1 48
Juntersdorf	Z mit siehe: „Fusseneich“	1 7.1969	05 4 32	Kelberg	E Hunerbach, Kottelbach, Rothenbach, Zermullen	1 1.1970	07 1 37
				Keldenich	Z mit .. siehe „Kall“	1 7.1969	05 4 36
Kaan - Marienborn	E in „Siegen, Stadt“	1, 7.1966	05 8 39	Kelheim, Stadt	T von Kelheimwinzer	1. 7.1964	09 2 37
Kachtenhausen	NA (vorher: Wellentrup)	11 12 1963	05 7 37	Kelheimwinzer	T von gemfr. Gebiete	Berichtigung	09 2 37
	Z mit .. siehe „Lage, Stadt“ (Kreis Detmold)	1. 1.1970	05 7 37	Kellen	T nach Kelheim, Stadt	1. 7.1964	09 2 37
	T nach Oerlinghausen, Stadt	1 1.1970	05 7 37	Kellmünz a.d. Iller, Markt	Z mit siehe „Kleve, Stadt“	1. 7.1969	05 1 36
Karlich	Z mit .. siehe: „Mulheim - Karlich“	7 6.1969	07 1 36	Kelz	F „a d Iller“	7. 7.1961	09 7 37
Kästorf	T nach Wolfsburg, Stadt	1 4.1962	03 7 35	Kemnath a. Buchberg	Z mit .. siehe „Vettweiß“	1 7.1969	05 4 32
Kahren	T nach Saarburg, Stadt	7 6.1969	07 2 35	Kempen, Stadt	NA (vorher: Kernnath b. Neunaigen)	21.11.1968	09 3 37
Kailbach	NA (vorher: Kailbach, jenseits)	1. 1.1968	06 1 36		N durch Z der Gem. Kempen (Niederrhein), Stadt, Sankt Hubert, Huls, Schmalbroich, Tonisberg, Sankt Tonis (teilweise), Vorst (teilweise)	1. 1.1970	05 1 35
	T von Schollenbach	1 1.1968	06 1 36	Kempfen (Niederrhein), Stadt	R (vorher: Kempfen - Niederrhein, Stadt)	—	05 1 35
Kaiserslautern, Stadt	E Dansenberg, Erlenbach, Erfenbach, Hohenecken, Molschbach, Morlautern, Siegelbach (Ldkr. Kaiserslautern)	7 6.1969	07 3 12	Kempfenfeldrom	Z mit .. siehe „Kempfen, Stadt“	1 1.1970	05 1 35
Kaldenkirchen, Stadt	T nach Bruggen	1 1.1970	05 1 35		Z mit siehe: „Meinberg - Horn, Bad, Stadt“ (Kreis Detmold)	1 1.1970	05 7 36
	Z mit .. siehe „Nettetal, Stadt“	1 1.1970	05 1 35	Kenn	T nach „Trier, Stadt“	7. 6.1969	07 2 36
Kalenborn	Z mit .. siehe: „Kalenborn bei Gerolstein“	7 6.1969	07 2 33	Keppeln	Z mit siehe „Uedem“	1. 7.1969	05 1 36
Kalenborn bei Gerolstein	N durch Z der Gem. Kalenborn u. Scheuern	7 6.1969	07 2 33	Kerken	N durch Z der Gem. Aldekerk, Eyll, Nieukerk (teilweise), Stenden, Vernum (teilweise)	1. 7.1969	05 2 33
	NA in Kalenborn - Scheuern	1.12.1969	07 2 33	Kernscheid	E in „Trier, Stadt“	7 6.1969	07 2 36
Kalenborn - Scheuern	NA (vorher: Kalenborn bei Gerolstein)	1.12.1969	07 2 33	Kerpen	Z mit .. siehe „Kerpen (Eifel)“	7. 6.1969	07 2 33
Kalkar	Z mit siehe „Munstererfeld, Bad, Stadt“	1. 7.1969	05 3 33	Kerpen (Eifel)	N durch Z der Gem. Kerpen u. Loogh	7. 6.1969	07 2 33
Kalkar, Stadt	N durch Z mit Altkalkar, Appeldorn, Bylerward, Emmericher Eyland, Grieth, Hanselaer, Honnepel, Neulouisendorf, Niedermormter, Wissel, Wisselward	1 7.1969	05 1 36	Kerspenhausen	E Roßbach	1 3.1962	06 2 35
Kall	N durch Z mit Golbach, Keldenich, Sisting, Sotenich, Urft, Wahlen, Wallenthal	1 7.1969	05 4 36	Kerßenbrock	Z mit .. siehe „Wellingholzhausen“	1 1.1970	03 5 35
Kalldorf	Z mit .. siehe „Kalletal“	1 1.1969	05 7 37	Kervendonk	Z mit siehe „Kevelaer, Stadt“	1 7.1969	05 2 33
Kalle	NA in „Calle“	28. 2.1962	05 8 37	Kervenheim	Z mit .. siehe „Kevelaer, Stadt“	1 7.1969	05 2 33
Kalleby	E in „Quern“	15. 2.1970	01 1 34	Kerzen	E Ziegel (teilweise)	1. 8.1968	06 2 34
Kallenfels	E in „Kirn, Stadt“	7 6.1969	07 1 33	Kesselburen	Z mit siehe „Unna, Stadt“	1 1.1968	05 9 41
Kalletal	N durch Z der Gem. Asendorf, Bavenhausen, Bentorf, Brosen, Erder, Heidelbeck, Henstorf, Hohenhausen, Kalldorf, Langenholzhausen, Ludenhausen, Osterhagen, Stemmen, Talle, Varenholz, Flecken, Westorf	1 1.1969	05 7 37	Kessel	Z mit .. siehe „Goch, Stadt“	1. 7.1969	05 1 36
Kallmuth	Z mit .. siehe: „Mechernich“	1 7.1969	05 4 36	Kesselheim	E in „Koblenz, Stadt“	7. 6.1969	07 1 36
Kalsing	T von u. nach Zimmering	1 1.1967	09 3 45	Ketzendorf	T nach Wulmstorf	1 5.1964	03 3 35
				Kevelaer, Stadt	N durch Z mit Kervendonk, Kervenheim, Kleinkevelaer, Twisteden, Wetten, Winnekendonk	1 7.1969	05 2 33
				Kewenig	E in „Niedersiegen“	1 7.1967	07 2 32
				Kiefersfelden	T nach Oberaudorf	1 7.1961	09 1 49
				Kiel, Stadt	T von Melsdorf (Kreis Rendsburg)	1. 6.1963	01 1 12
					T von Oppendorf (Kreis Plön)	1. 7.1963	01 1 12
					T von bzw. nach Kronshagen (Kreis Rendsburg)	1 1.1965	01 1 12
					T von Russee (Kreis Rendsburg)	1. 1.1966	01 1 12
					E Meimersdorf, Moorsee, Ronne, Wellsee (Kreis Plön), Russee (Kreis Rendsburg)	26. 4.1970	01 0 02

3. Alphabetisches Verzeichnis der von Namens- und Grenzänderungen betroffenen Kreise und Gemeinden
b) Gemeinden

Kreis	Art der Änderung	Wirkungs- datum	Nachgewiesen in Abschnitt C 2 Stat. Kenn- ziffer	Kreis	Art der Änderung	Wirkungs- datum	Nachgewiesen in Abschnitt C 2 Stat. Kenn- ziffer
Kierdorf	Z mit . siehe „Erfstadt, Stadt“	1. 7.1969	05 3 33	Klingenstein	Z mit . siehe „Blaustein“	1. 9.1968	08 1 47
Kierspe, Stadt	E Ronsahl, Ludenscheid - Land (teilweise)	1. 1.1969	05 8 31	Klosterbauerschaft	Z mit . siehe „Kirchlengern“	1. 1.1969	05 7 35
	V „Stadt“	1. 1.1969	05 8 31	Klostergars	Z mit . siehe „Gars a. Inn“	1. 1.1967	09 1 54
	T nach Halver	1. 1.1969	05 8 31	Klosterhofe	E in „Schluchtern, Kreisstadt“	1.12.1969	06 1 51
Kinzenbach	Z mit . siehe „Heuchelheim“ (Ldkr. Gießen)	1. 4.1967	06 3 43	Klosterlechfeld	T nach Untermeitingen	1. 1.1963	09 7 47
Kirchbauna	Z mit . siehe „Baunatal“	1. 1.1964	06 2 38	Kloster Oesede	Z mit . siehe „Georgsmarien- hütte“	1. 1.1970	03 5 37
Kirchberg	T nach Eggenfelden, Stadt	1. 1.1966	09 2 34	Klotingen	Z mit . siehe „Wolver“	1. 7.1969	05 8 40
Kirchborchen	Z mit . siehe „Borchen“	1. 7.1969	05 7 40	Knickhagen	Z mit . siehe „Fuldatal“	1. 1.1970	06 2 38
Kirchdaun	Z mit . siehe „Bad Neuenahr - Ahrweiler, Stadt“	7. 6.1969	07 1 31	Kobbenrode	NA in „Cobbenrode“	28. 2.1963	05 8 37
Kirchdorf am Deister	Z mit . siehe „Barsinghausen“	1. 7.1968	03 1 35	Kobern	Z mit . siehe „Kobern - Gondorf“	7. 6.1969	07 1 36
Kirchdornberg	T von Isingdorf (Kreis Halle (Westf.))	1. 1.1963	05 7 31	Kobern - Gondorf	N durch Z der Gem. Kobern u. Gondorf (Ldkr. Mayen)	7. 6.1969	07 1 36
Kirchen - Hausen	NA (vorher: Kirchen und Hausen)	14.11.1961	08 3 32	Koblenz, Stadt	E Kapellen - Stolzenfels u. Kessel- heim (Ldkr. Koblenz)	7. 6.1969	07 1 11
Kirchen (Sieg)	NA (vorher: Kirchen - Wehbach (Sieg))	7. 6.1969	07 1 32	Kochel a. See	T von Jachenau	1. 1.1969	09 1 34
Kirchen - Wehbach (Sieg)	T von Huttseifen	1. 1.1962	07 1 32		E gemfr. Gebiet Kochel	1. 1.1970	09 1 34
	E Freusburg, Herkersdorf, Katzen- bach, Offhausen, Wingendorf	7. 6.1969	07 1 32	Konghausen	T von Haselbach	1. 1.1966	09 7 43
	NA in Kirchen (Sieg)	7. 6.1969	07 1 32	Konigsbach an der Weinstraße	E in „Neustadt an der Weinstraße, Stadt“	7. 6.1969	07 5 39
Kirchesch	Z mit . siehe „Kirchwald“	7. 6.1969	07 1 37	Konigsbrunn, Stadt	V „Stadt“	28. 4.1967	09 7 47
Kirchheim	Z mit . siehe „Euskirchen, Stadt“	1. 7.1969	05 3 33	Konigsdorf	E Osterhofen	1. 1.1966	09 1 56
Kirchhundem	T von Oberhundem	1. 7.1966	05 8 38	Konigshefen a d			
	T nach Lennestadt, Stadt	1. 7.1969	05 8 38	Kahl	NA (vorher: Konigshefen a. Kahl)	3. 8.1962	09 6 31
	N durch Z mit Kohlshagen, Heinsberg, Oberhundem, Rahrbach (teilweise), Kirchweisdede (teilweise)	1. 7.1969	05 8 38	Konigssee	T von gemfr. Gebiete	1. 1.1965	09 1 35
Kirchlengern	N durch Z mit Haver, Klosterbauer- schaft, Quernheim, Quernheim - Stift, Rehmerloh, Spradow (teil- weise), Sudlengern (teilweise)	1. 1.1969	05 7 35	Konigswinter, Stadt	N durch Z mit Ittenbach, Heister- bacherrott, Niederdollernbach, Ober- dollendorf, Oberpleis, Stieldorf (teilweise)	1. 8.1969	05 3 37
Kirchlinteln	E Deelsen	1. 7.1968	03 4 36	Korbecke (Mohnesee)	Z mit . siehe „Mohnesee“	1. 7.1969	05 8 40
Kirchweisdede	T nach Olpe, Stadt	1. 7.1969	05 8 38	Korperich	N durch Z mit Niedersiegen, Obers- gegen, Seimerich	7. 6.1969	07 2 32
	T nach Kirchhundem	1. 7.1969	05 8 38	Korprich	T von Hutterdsdorf	15. 2.1964	10 0 35
	Z mit . siehe „Lennestadt, Stadt“	1. 7.1969	05 8 38	Korrenzig	E in „Linnich, Stadt“	1. 7.1969	05 4 34
Kirchwald	N durch Z der Gem. Kirchesch u. Waldesch	7. 6.1969	07 1 37	Kosfeld	E in „Wiesenfeld b. Coburg“	1. 1.1962	09 4 33
Kirf	T nach Freudenburg	7. 6.1969	07 2 35	Koßnach	E Pittrich	1. 1.1946	09 2 47
Kirn, Stadt	E Kirnsulzbach u. Kallenfels	7. 6.1969	07 1 33	Köterberg	Z mit . siehe „Lugde, Stadt“	1. 1.1970	05 7 33
Kirnsulzbach	E in „Kirn, Stadt“	7. 6.1969	07 1 33	Köttelbach	E in „Kelberg“	1. 1.1970	07 1 37
Kirweiler (Pfalz)	F „(Pfalz)“	23. 3.1962	07 5 37	Kottingerhohe	E in „Wissen, Stadt“	7. 6.1969	07 1 32
Klafeld	NA in „Geisweid“	11. 6.1963	05 8 39	Kohlshagen	Z mit . siehe „Kirchhundem“	1. 7.1969	05 8 38
Klausen	N durch Z der Gem. Kramas u. Pohlbach	7. 6.1969	07 2 31	Kohlstadt	Z mit . siehe „Schlangen“	1. 1.1970	05 7 33
Kleekamp	Z mit . siehe „Borgholzhausen, Stadt“	1. 7.1969	05 7 34	Kosdorf	E in „Sinzig, Stadt“	7. 6.1969	07 1 31
Klein Barnitz	Z mit . siehe „Barnitz“	1. 4.1970	01 1 46	Kolbermoor, Stadt	V „Stadt“ (vorher Kolbermoor, Markt)	19. 6.1963	09 1 33
Kleinblankenbach	Z mit . siehe „Blankenbach“	20. 1.1966	09 6 31	Kollerbeck	Z mit . siehe „Marienmunster, Stadt“	1. 1.1970	05 7 36
Kleinbundesheim	Z mit . siehe „Euskirchen, Stadt“	1. 7.1969	05 3 33	Kollerup	E in „Großsolt“	15. 2.1970	01 1 34
Klein Bulten	NA in „Bulten“	17. 5.1966	03 2 40	Kollmarsreute	T nach Emmendingen, Stadt	1. 1.1964	08 3 33
Kleinburgwedel	T von Wennebostel	1. 2.1965	03 3 31	Kommern	Z mit . siehe „Veytal“	1. 7.1969	05 3 33
Klein Dohren	Z mit . siehe „Dohren“	1. 1.1963	03 5 36	Kommelingen	E in „Konz, Stadt“	7. 6.1969	07 2 35
Klein Eicklingen	Z mit . siehe „Eicklingen“	1. 7.1968	03 3 32	Kondrau	T nach Waldsassen, Stadt	1. 1.1969	09 3 47
Kleinenbreden	Z mit . siehe „Marienmunster, Stadt“	1. 1.1970	05 7 36	Konz, Stadt	E Kommelingen	7. 6.1969	07 2 35
Kleinenmarpe	Z mit . siehe „Blomberg, Stadt“	1. 1.1970	05 7 33	Koppelheck	E in „Niesgrau“	15. 2.1970	01 1 34
Kleinhastedt	E in „Suderhastedt“	1. 2.1966	01 1 47	Kopperby	N durch Z der Gem. Kopperby, Olpenitz	26. 4.1970	01 1 31
Kleinhau	Z mit . siehe „Hurtgenwald“	1. 7.1969	05 4 32	Korb	Z mit . siehe „Unnau“	7. 6.1969	07 1 39
Klein Heidorn	T nach Poggenhagen	1. 1.1964	03 1 36	Kosbach	A u		
Klein Hesepe	Z mit . siehe „Groß Hesepe“	1. 7.1968	03 5 36		E in „Großdehendorf u. Erlangen, Stadt“	1. 1.1967	09 4 36
Kleinholbach	Z mit „Girod“	7. 6.1969	07 1 42	Kotzenaurach	E in „Markt Erlbach, Markt“	1. 6.1968	09 5 41
Kleinich	N durch Z mit Thalkleinich	7. 6.1969	07 2 31	Kotzenroth	NA in „Rosenheim (Landkreis Alten- kirchen)“	2. 5.1963	07 1 32
Kleinkevelaer	Z mit . siehe „Kevelaer, Stadt“	1. 7.1969	05 2 33	Krames	Z mit . siehe „Klausen“	7. 6.1969	07 2 31
Klein Netterden	Z mit . siehe „Emmerich, Stadt“	1. 7.1969	05 1/2 38	Kranenburg	N durch Z mit Mehr, Niel, Wyler, Zyfflich	1. 7.1969	05 1 36
Klein Offenseth - Sparrishoop	NA (vorher: Klein Offenseth)	1. 1.1968	01 1 39	Krebshagen	T von Stadthagen, Stadt	1.10.1966	03 1 38
Kleinrechtenbach	Z mit . siehe „Rechtenbach“	1. 8.1968	06 3 43	Krebsweiler	Z mit . siehe „Heimweiler“	7. 6.1969	07 1 33
Klein Reken	Z mit . siehe „Reken“	1. 7.1969	05 5 33	Krechting	Z mit . siehe „Rhede“	1. 8.1968	05 5 33
Klein Solschen	Z mit . siehe „Solschen“	1. 1.1964	03 2 40	Kredenbach	T nach Hilchenbach, Stadt	1. 1.1969	05 8 39
Klein Stockheim	NA in „Stockheim bei Braunschweig“	9. 8.1963	03 7 32		Z mit . siehe „Kreuztal, Stadt“	1. 1.1969	05 8 39
Kleusheim	Z mit . siehe „Olpe, Stadt“	1. 7.1969	05 8 38	Krefeld, Stadt	T von Willich und Vorst (Kreis Kempen - Krefeld)	1. 1.1970	05 1 14
Kleve, Stadt	N durch Z mit Bienen, Donsbruggen, Griethausen, Hau (teilweise), Keeken, Kellen, Materborn, Reichs- walde (teilweise), Rindern, Salm- orth, Schneppenbaum (teilweise), Warbeyen, Wardhausen	1. 7.1969	05 1 36	Kreimbach	Z mit . siehe „Kreimbach - Kaulbach“	7. 6.1969	07 3 36
Klingen	Z mit . siehe „Heuchelheim - Klingen“	7. 6.1969	07 3 37	Kreimbach - Kaul- bach	N durch Z der Gem. Kaulbach u. Kreimbach	7. 6.1969	07 3 36
Klingenberg	E in „Heilbronn, Stadt“	1. 1.1970	08 1 38	Krentrup	Z mit . siehe „Leopoldshöhe“	1. 1.1969	05 7 37
				Krettnach	Z mit . siehe „Mennig“	7. 6.1969	07 2 35
				Kreuzanger	T von Döpschhofen (Ldkr. Augsburg)	1. 1.1964	09 7 47
				Kreuzau	N durch Z mit Bogheim, Boich - Levers- bach, Drove, Stockheim, Thum, Udingen, Winden	1. 7.1969	05 4 32
				Kreuzbach	T von Allmannsdorf	1. 2.1963	09 2 38
				Kreuzberg	E in „Altenahr“	7. 6.1969	07 1 31

3. Alphabetisches Verzeichnis der von Namens- und Grenzänderungen betroffenen Kreise und Gemeinden

b) Gemeinden

Kreis	Art der Änderung	Wirkungs- datum	Nachgewiesen in Abschnitt C 2 Stat. Kenn- ziffer	Kreis	Art der Änderung	Wirkungs- datum	Nachgewiesen in Abschnitt C 2 Stat. Kenn- ziffer
Kreuztal	Z mit siehe „Kreuztal, Stadt“	1. 1.1969	05 8 39	Langelshorn, Stadt	T von Herzog - Julushütte	1. 1.1970	03 7 33
Kreuztal, Stadt	N durch Z der Gem. Burgholding- hausen, Buschhütten, Eichen, Fellinghausen, Ferndorf, Kreuz- tal, Krombach, Littfeld, Osthelden, Mittelhees, Oberhees, Dahlbruch (teilweise), Kredonbach (teil- weise)	1. 1.1969	05 8 39	Langelshorn, Stadt	T von Astfeld	1. 1.1970	03 7 33
Kreuzweiler	N durch Z mit Dilmar	7. 6.1969	07 2 35	Langenbach bei Marienberg	E in „Bad Marienberg (Westerwald), Stadt“	7. 6.1969	07 1 39
Kreuzweingarten- Rheder	T nach Stotzheim	1.10.1964	05 3 33	Langenberg	N durch Z mit Benteler (Kreis Beckum), Batenhorst (teilweise), Bokel (teilweise), Mastholte (teilweise)	1. 1.1970	05 7 42
Krevinghausen	Z mit siehe „Waldmark“	1. 1.1970	03 5 37	Langenberg, Stadt	T von Niederelfringhausen und Winz (Ennepe - Ruhr - Kreis)	1. 1.1970	05 1/2 32
Krewinkel- Wiltrop	Z mit siehe „Lippetal“	1. 7.1969	05 8 40	Langenbrücken, Bad	V „Bad“	6. 9.1965	08 2 31
Kriegsheim	Z mit „Monshem“	7. 6.1969	07 3 31	Langendammshorn	NA in Bad Langenbrücken	25.10.1965	08 2 31
Krombach	T nach Eichen	1. 7.1964	05 8 39	Langendammshorn	Z mit siehe „Stotel“	15. 7.1968	03 4 37
	Z mit siehe „Kreuztal, Stadt“	1. 1.1969	05 8 39	Langendiebach	Z mit siehe „Erlensee“	1. 1.1970	06 1 43
Krommert	Z mit siehe „Rhede“	1. 8.1968	05 5 33	Langendorf	Z mit siehe „Zulprich, Stadt“	1. 7.1969	05 3 33
Kronenburg	Z mit siehe „Dahlem“	1. 7.1969	05 4 36	Langenslingen	T nach Emerfeld (Ldkr. Saulgau)	1. 1.1969	08 4 43
Kronshagen	T nach bzw. von Kiel, Stadt	1. 1.1965	01 1 42	Langenfeld b Groschlattengrün	T nach Marktredwitz, Stadt	1. 1.1969	09 3 47
Krozingen, Bad	NA in Bad Krozingen	25.10.1965	08 3 39	Langenfeld (Rhein- land), Stadt	R (vorher Langenfeld (Rhld.), Stadt)	—	05 1 39
Krukum	Z mit siehe „Riemsloh“	1. 1.1970	03 5 35		T nach Leichlingen (Rheinland), Stadt	1. 7.1963	05 1 39
Krutweiler	E in „Saarburg, Stadt“	7. 6.1969	07 2 35	Langenhahn	E Hintermühlen	1. 4.1969	07 3 31
Kuchenheim	Z mit siehe „Euskirchen, Stadt“	1. 7.1969	05 3 33		N durch Z mit Hinterkirchen u Holzenhausen	7. 6.1969	07 1 39
Kubelberg	Z mit siehe „Schönenberg- Kubelberg“	7. 6.1969	07 3 36	Langenhettenbach	T von Penk	1. 2.1966	09 2 42
Kuhrstadt	N durch Z mit Alfstedt	1. 7.1968	03 4 37	Langenholdinghausen	Z mit siehe „Huttental, Stadt“	1. 7.1966	05 8 39
Kukenbruch	Z mit siehe „Extetal“	1. 1.1969	05 7 37	Langenholzhausen	Z mit siehe „Kalletal“	1. 1.1969	05 7 37
Kuntrop	E in „Neuenrade, Stadt“ (Kreis Ludenscheid)	1. 1.1969	05 8 32	Langenhorst	Z mit siehe „Ochtrup, Stadt“	1. 7.1969	05 5 38
Kups, Markt	T nach Johannisthal	1. 1.1968	09 4 38	Langfurth	NA (vorher Oberkemmathen)	11.11.1968	05 5 32
Kurrenberg	T nach Nitztal	1. 1.1967	07 1 37	Langlingen	E Nienhof u. Wiedenrode	1. 7.1968	03 3 32
Kustelberg	Z mit siehe „Medebach, Stadt“	1. 7.1969	05 8 33	Langschede	N durch Z mit Ardey, Dellwig	1. 8.1964	05 9 41
Kumreut	E Harsdorf	1. 1.1970	09 2 52		Z mit siehe „Fröndenberg, Stadt“	1. 1.1968	05 9 41
Kupferberg, Stadt	T von Marienweiher	1. 1.1964	09 4 45	Langst - Kierst	Z mit siehe „Meerbusch, Stadt“	1. 1.1970	05 1 35
				Langwedel, Flecken	T nach Grasdorf	30. 6.1968	03 4 36
Laar	E in „Herford, Stadt“	1. 1.1969	05 7 35	Langweid a. Lech	F „a Lech“	6. 3.1962	09 7 31
Lastzen, Stadt	N durch Z mit Grasdorf	1. 1.1964	03 1 35		E Stettenhofen	1. 1.1970	09 7 31
	V „Stadt“	21. 6.1968	03 1 35	Langweiler	Z mit siehe „Niedermetz“	1. 7.1969	05 4 34
Labbeck	Z mit siehe „Sonsbeck“	1. 7.1969	05 2 37	Lank - Latum	Z mit siehe „Meerbusch, Stadt“	1. 1.1970	05 1 35
Lachen - Speyer- dorf	E in „Neustadt an der Weinstraße, Stadt“	7. 6.1969	07 5 39	Lasbek - Dorf	NA (vorher. Lasbek, Dorf)	16. 9.1969	01 1 46
Ladelund	E Boverstedt	1. 1.1970	01 1 48	Lasbek - Gut	NA (vorher Lasbek, Gut)	16. 9.1969	01 1 46
Laer	E in „Melle, Stadt“	1. 1.1970	03 5 35	Laßbruch	Z mit siehe „Extetal“	1. 1.1969	05 7 37
Laer	N durch Z mit Hardensetzen, Muschen, Westerwiede, Winkelsetten	1. 1.1970	03 5 37	Lastrup	Z mit siehe „Holte - Lastrup“	1. 1.1964	03 5 36
Laer	N durch Z mit Holthausen	1. 7.1969	05 5 38	Laubenheim	E in „Mainz, Stadt“	7. 6.1969	07 4 33
Laffenau	T nach Heideck, Stadt	1. 4.1959	09 5 39	Lauenforde, Flecken	T nach Karlshafen, Stadt (Ldkr. Hofgeismar)	1. 7.1968	03 2 38
Lage, Stadt	N durch Z mit Billingshausen, Ehren- trup, Hagen, Hardissen, Hedder- hagen, Heiden, Heßloh, Mussen, Ohlsen, Pottenhausen, Wadden- hausen, Wissentrup, Horste (teil- weise), Kachtenhausen (teilweise) (Kreis Lemgo)	1. 1.1970	05 7 33	Lauf a.d. Pegnitz, Stadt	NA (vorher. Lauf (Pegnitz), Stadt)	13. 2.1962	09 5 40
Lahnstein, Stadt	N durch Z der Gem. Niederlahnstein, Stadt u. Oberlahnstein, Stadt	7. 6.1969	07 1 41	Laufen, Stadt	T von Heining	1. 1.1967	09 1 44
Lahrbach	Z mit siehe „Niederwam- bach“	7. 6.1969	07 1 38		E Heining, Triebenbach	1. 1.1970	09 1 44
Lam, Markt	V „Markt“	7. 7.1961	09 2 38	Lauter	NA (vorher Kapell)	20. 2.1968	09 1 44
Lambertsberg	N durch Z mit Greimscheid	1. 1.1968	07 2 34		A u.		
Lambrecht (Pfalz), Stadt	F „(Pfalz)“	30. 8.1965	07 5 39		E in „Neukirchen a Teisenberg u Surberg“ (Ldkr. Traunstein)	1. 1.1970	09 1 44
Lampertsfeld	E in „Schenklengsfeld“	1. 4.1962	06 2 35	Lauterbach	E in „Heldenstein“	1. 1.1970	09 1 46
Lamscheid	Z mit siehe „Leiningen - Lamscheid“	7. 6.1969	07 1 40	Lautenberg im Harz, Bad, Stadt	T von Harz, Anteil Kreis Zellerfeld, Forst	1. 1.1963	03 2 39
Landau a.d. Isar, Stadt	T von Frammering	1. 1.1963	09 2 39		NA in „Bad Lautenberg im Harz, Stadt“	10. 4.1963	03 2 39
Landau in der Pfalz, Stadt	T von Arzheim, Nußdorf, Wolmes- heim (Ldkr. Landau in der Pfalz)	7. 6.1969	07 3 13	Lautertal	N durch Z der Gem. Neukirchen, Ober- lauter, Tiefenlauter, Unterlauter	1. 7.1969	09 4 33
Landschellenberg	Z mit siehe „Marktschellen- berg, Markt“	1.10.1969	09 1 35	Lauthausen	T nach Siegburg, Stadt	1. 8.1969	05 3 37
Landshut, Stadt	T von Ergolding (Ldkr. Landshut)	1. 1.1963	09 2 12		Z mit siehe „Hennef (Siegl)“	1. 8.1969	05 3 37
Landertshausen	E in „Lenderscheid“	15. 9.1968	06 2 45	Laveisloh	Z mit siehe „Diepenau, Flecken“	1. 1.1970	03 1 37
Langballig	E Langballigholz u. Unewatt	1. 1.1965	01 1 34	Laxten	E in „Lingen (Ems), Stadt“	1. 1.1970	03 5 34
Langballigholz	E in „Langballig“	1. 1.1965	01 1 34	Lechenich, Stadt	Z mit siehe „Erftstadt, Stadt“	1. 7.1969	05 3 33
Langeland	Z mit siehe „Driburg, Bad, Stadt“	1. 1.1970	05 7 36	Leer	Z mit „Horstmar, Stadt“	1. 7.1969	05 5 38
				Leer (Ostfriesland), Stadt	F „(Ostfriesland)“	31. 1.1963	03 6 32
					E Heisfelde u. Loga	1. 7.1968	03 6 32
				Leese	Z mit siehe „Lemgo, Stadt“	1. 1.1969	05 7 37
				Legden	N durch Z mit Asbeck	1. 7.1969	05 5 31
				Lehen	T von u. nach-Freiburg im Breisgau, Stadt	1. 1.1966	08 3 34
				Lehnerz	T von Petersberg	1. 1.1969	06 2 34
				Lehrsbüttel	E in „Odderade“	1. 1.1966	01 1 47
				Leibolz	E in „Eiterfeld“	1. 5.1970	06 2 37
				Leichendorf	T nach Oberasbach	1. 1.1966	09 5 36
				Leichlingen (Rhein- land), Stadt	R (vorher Leichlingen (Rhld.), Stadt)	—	05 1 39
					T von Langenfeld (Rheinland), Stadt	1. 7.1963	05 1 39

3. Alphabetisches Verzeichnis der von Namens- und Grenzänderungen betroffenen Kreise und Gemeinden
b) Gemeinden

Kreis	Art der Änderung	Wirkungs- datum	Nachgewiesen in Abschnitt C 2 Stat. Kenn- ziffer	Kreis	Art der Änderung	Wirkungs- datum	Nachgewiesen in Abschnitt C 2 Stat. Kenn- ziffer
Leinfelden, Stadt	V „Stadt“	26. 4. 1965	08 1 33	Lindern (Oldenburg)	F „(Oldenburg)“	31. 1. 1963	03 8 32
Leingarten	N durch Z der Gem. Großgartach u Schluchtern	1 1 1970	08 1 38	Linderte	Z mit siehe „Ronnberg“	1 7. 1969	03 1 35
Leiningen	Z mit siehe „Leiningen - Lamscheid“	7. 6. 1969	07 1 40	Lindholm	Z mit siehe „Risum - Lind- holm“	31.12.1969	01 1 48
Leiningen - Lams- scheid	N durch Z der Gem. Lamscheid u Leiningen	7. 6. 1969	07 1 40	Lindkirchen	T nach Mainburg, Stadt	1. 7. 1963	09 2 41
Leirstadt	E in „Bad Durkheim, Stadt“	7 6 1969	07 3 32	Lindweiler	Z mit siehe „Blankenheim“	1. 7. 1969	05 4 36
Leistrup - Meiers- feld	Z mit siehe „Detmold, Stadt“	1. 1. 1970	05 7 33	Lingen (Ems), Stadt	F „(Ems)“	15. 2. 1963	03 5 34
Lemgo, Stadt	N durch Z mit Brake i L „Bruntorf, Entrup, Leese, Lieme, Luerdissen, Matorf, Voßheide, Wahnbeck, Wiem- beck, Welstorf (teilweise)	1. 1. 1969	05 7 37	Linnich, Stadt	E Brockhausen, Darne, Laxten	1. 1. 1970	03 5 34
	T nach Dorentrop	1. 1. 1969	05 7 37		E Boslar, Ederen, Gereonsweiler, Gevenich, Glimbach, Hottorf, Korrenz, Rurdorf, Tetz, Welz	1. 7. 1969	05 4 34
	E Horstmar (Kreis Detmold), Trop- hagen (Kreis Detmold), Bentrop (teilweise) (Kreis Detmold)	1- 1. 1970	05 7 37	Lintel	Z mit siehe „Rheda - Wieden- bruck, Stadt“	1. 1. 1970	05 7 42
Lenderscheid	E Lanerthausen	15 9 1968	06 2 45	Linzenich - Love- nich	Z mit siehe „Zulpich, Stadt“	1. 7. 1969	05 3 33
Lendersdorf	N durch Z der Gem. Berzbuir - Kufferath, Lendersdorf - Kraut- hausen	1. 7. 1969	05 4 32	Lippborg	Z mit siehe „Lippetal“ (Kreis Soest)	1 7 1969	05 5 32
Lendersdorf - Krauthausen	Z mit siehe „Lendersdorf“	1 7. 1969	05 4 32	Lippe	Z mit siehe „Burbach“	1. 1. 1969	05 8 39
Lendringsen	E in „Soest, Stadt“	1 7 1969	05 8 40	Lipperheide	Z mit siehe „Oerlinghausen, Stadt“	1 1 1969	05 7 37
Lengsdorf	Z mit siehe „Bonn, Stadt“	1 8. 1969	05 3 32	Lippetal	N durch Z der Gem. Heintrop - Buning- hausen, Hovestadt, Hultrop, Kre- winkel - Wiltrop, Niederbauer, Nordwald, Oestinghausen, Schone- berg, Herzfeld (Kreis Beckum), Lippborg (Kreis Beckum), Brock- hausen (teilweise)	1. 7. 1969	05 8 40
Lengsham	T nach Untergrasensee	1 1 1964	09 2 44	Lippinghausen	Z mit siehe „Hiddenhausen“	1 1. 1969	05 7 35
Lennestadt, Stadt	N durch Z der Gem. Elspe, Saalhausen, Grevenbrück (teilweise), Kirch- veischede (teilweise), Oedingen (teilweise), Helden (teilweise), Kirchhundem (teilweise)	1 7. 1969	05 8 38	Lirstal	NA (vorher Lierstall)	23.11.1966	07 1 37
	T von Beschendorf	1. 1. 1964	01 1 38	Lißberg, Stadt	V „Stadt“	7 7. 1961	06 1 33
Lenzinghausen	Z mit siehe „Spengel“	1 1 1969	05 7 35	Lissingen	E in „Gerolstein, Stadt“	7 6 1969	07 2 33
Leonrod	E in „Dietenhofen, Markt“	1. 7. 1969	09 5 41	Littfeld	Z mit siehe „Kreuztal, Stadt“	1 1. 1969	05 8 39
Leopoldshöhe	N durch Z mit Asemissen, Bechter- dissen, Bexterhagen, Greste, Kren- trup, Nienhagen, Schuckenbaum, Hilpup (teilweise), Lockhausen (teilweise), Wulfer - Bexten (teilweise)	1. 1. 1969	05 7 37	Litzdorf	T von Großholzhausen (Ldkr. Rosen- heim)	1. 1. 1965	09 1 33
Leopoldstal	Z mit siehe „Meinberg- Horn, Bad, Stadt“	1. 1. 1970	05 7 33	Lobberich, Stadt	V „Stadt“	27. 7. 1964	05 1 35
Lerbach	T nach Freiheit (Ldkr. Osterode am Harz)	1 7 1967	03 2 41		T nach Grefrath	1. 1. 1970	05 1 35
Lerche	Z mit siehe „Pelkum“	1 1. 1968	05 9 41		T nach Viersen, Stadt	1 1. 1970	05 1 35
Lessenich	Z mit siehe „Bonn, Stadt“	1 8 1969	05 3 32	Lockhausen	Z mit siehe „Nettetal, Stadt“	1. 1. 1970	05 1 35
Lessenich - Rißdorf	Z mit siehe „Veytal“	1 7. 1969	05 3 33		T nach Leopoldshöhe	1. 1. 1969	05 7 37
Lette	E in „Oelde, Stadt“ (Kreis Beckum)	1 1 1970	05 7 42		Z mit siehe „Salzuflen, Bad, Stadt“	1. 1. 1969	05 7 37
Leubsdorf	T nach Bad Honningen	1. 1. 1967	07 1 38	Loderham	NA in „Anzenkirchen“	23.10. 1961	09 2 44
Leudersdorf	Z mit siehe „Uxheim“	1. 1. 1968	07 2 33	Löffingen, Stadt	E Seppenhofen	1 1 1970	08 3 40
Leuthausen an der Bergstraße	F „an der Bergstraße“	10. 4. 1964	08 2 35	Lohndorf	E in „Sinzig, Stadt“	7 6. 1969	07 1 31
Leuth	Z mit siehe „Nettetal, Stadt“	1 1 1970	05 1 35	Lohne, Stadt	N durch Z mit Gohfeld, Mennig- huffen, Oberbeck, Ulenburg	1 1 1969	05 7 35
Leverkusen, Stadt	T von Opladen, Stadt	1 1. 1969	05 1 15		V „Stadt“	1 1. 1969	05 7 35
	T nach Opladen, Stadt (Rhein- Wupper - Kreis)	1 1 1969	05 1 15	Lohnfeld	E in „Liebenschied“	1 4. 1969	07 3 31
Liblar	Z mit siehe „Erftstadt, Stadt“	1. 7. 1969	05 3 33	Lostrup	E Mollmark	1 1. 1966	01 1 34
Liebenschied	E Lohnfeld u. Weißenberg	1 4 1969	07 3 31	Lowendorf	E in „Sorup“	15. 2. 1970	01 1 34
Liebenstein	T nach Zenching	Berichtigung	09 2 38		Z mit siehe „Marienmunster, Stadt“	1 1 1970	05 7 36
Liebenzell, Bad, Stadt	NA in Bad Liebenzell, Stadt	25 10 1965	08 4 33	Loga	E in „Leer (Ostfriesland), Stadt“	1 7 1968	03 6 32
Lieberhausen	A durch T nach Gummersbach, Stadt	1 7. 1969	05 3 35	Logabirum	E gemfr. Gebiet Veenhuser Königs- moor	1 7 1963	03 6 32
Lieme	T nach Bergneustadt, Stadt	1 7 1969	05 3 35	Lohe	Z mit siehe „Lohe - Rickels- hof“	1 2. 1966	01 1 47
Lieme	Z mit siehe „Lemgo, Stadt“	1 1 1969	05 7 37	Lohe - Rickelshof	N durch Z der Gem. Lohe, Rickelshof	1 2 1966	01 1 47
Liemeke	NA in „Schloß Holte“	28.10. 1964	05 7 42	Lohmar	N durch Z mit Wahlscheid, Breidt, Halberg, Inger, Scheiderhöhe	1 8 1969	05 3 37
Liëßem	Z mit siehe „Wachtberg“	1. 8. 1969	05 3 32	Lohne	Z mit siehe „Sassendorf, Bad“	1. 7. 1969	05 8 40
Limbergen	T nach Buldern	1 7 1969	05 5 34	Lohne (Oldenburg), Stadt	F „(Oldenburg)“	31. 1. 1963	03 8 35
Lindach	T von gemfr. Gebiete	Berichtigung	09 4 31	Lohrsdorf	Z mit siehe „Bad Neuenahr - Ahrweiler, Stadt“	7. 6. 1969	07 1 31
	T von gemfr. Gebiete	1 1. 1966	09 4 31	Lokfeld	Z mit siehe „Barnitz“	1. 4. 1970	01 1 46
Lindberg	T von gemfr. Gebiete	1. 1. 1963	09 2 45	Lommersdorf	Z mit siehe „Blankenheim“	1 7. 1969	05 4 36
	T nach Zwisel, Stadt	1. 1. 1965	09 2 45	Lommersum	Z mit siehe „Weilerswist“	1. 7. 1969	05 3 33
	T von gemfr. Gebiete	1 1. 1966	09 2 45	Loogh	Z mit siehe „Kerpen (Eifel)“	7. 6. 1969	07 2 33
Lindenburg	T von Oberferndorf	1.10. 1959	09 5 42	Lorbach	Z mit siehe „Mechernich“	1 7 1969	05 4 36
Linden	T von Oberroßbach	1. 1. 1970	09 5 41	Lorsch, Stadt	V „Stadt“	9. 6. 1964	06 1 32
Lindenberg	T von Aichen	1.10. 1962	05 8 39	Lorscheid	Z mit siehe „St. Katharinen (Landkreis Neuwied)“	7. 6. 1969	07 1 38
	Z mit siehe „Freudenberg, Stadt“	1 1. 1969	05 8 39	Losaurach	E in „Erlbach, Markt“	1. 1. 1970	09 5 41
Lindenberg i Allgau, Stadt	T von Simmerberg, Markt	1 7 1961	09 8 31	Losheim	Z mit siehe „Hellenthal“	1. 7. 1969	05 4 36
	T von Opfenbach	1. 1. 1970	09 7 50	Loßbruch	Z mit siehe „Detmold, Stadt“ (Kreis Detmold)	1 1. 1970	05 7 37
Linderhausen	A durch T nach Wuppertal, Stadt	1. 1. 1970	05 9 34	Lothe	Z mit siehe „Schieder - Schwalenberg, Stadt“	1. 1. 1970	05 7 33
	T nach Schwelm, Stadt	1. 1. 1970	05 9 34	Louisendorf	Z mit siehe „Bedburg - Hau“	1. 7. 1969	05 1 36
	T nach Sprockhovel, Stadt	1 1 1970	05 9 34	Ludendorf	Z mit siehe „Swisttal“	1. 8. 1969	05 3 32
	T nach Gevelsberg, Stadt	1. 1. 1970	05 9 34	Ludweiler / Warndt	T nach Dorf im Warndt	1 4 1964	10 0 34
				Lubeck, Hansestadt	T von Ratekau (Kreis Eutin)	1. 1. 1969	01 1 13
					T von Ratekau (Kreis Eutin), von Stockelsdorf (Kreis Eutin)	26. 4. 1970	01 0 03

3. Alphabetisches Verzeichnis der von Namens- und Grenzänderungen betroffenen Kreise und Gemeinden
b) Gemeinden

Kreis	Art der Änderung	Wirkungs- datum	Nachgewiesen in Abschnitt C 2 Stat. Kenn- ziffer	Kreis	Art der Änderung	Wirkungs- datum	Nachgewiesen in Abschnitt C 2 Stat. Kenn- ziffer
Luchtringen	Z mit siehe „Hoxter, Stadt“	1. 1.1970	05 7 36	Marenbach	E in „Oberirsen“	1. 5.1969	07 1 32
Ludenhäusen	Z mit siehe „Kalletal“	1. 1.1969	05 7 37	Margaretenhaun	E Bockels, Rex	1. 9.1968	06 2 34
Ludenscheid - Land	T nach Altena, Stadt	1. 1.1969	05 8 31	Marienbaum	E in „Xanten, Stadt“	1. 7.1969	05 2 37
	T nach Meinerzhagen, Stadt	1. 1.1969	05 8 31	Marienberg (Westerwald), Stadt	V „Bad“	10. 8.1967	07 3 31
	T nach Kierspe, Stadt	1. 1.1969	05 8 31	Marienberghausen	Z mit siehe „Homburg“	1. 7.1969	05 3 35
	T nach Werdohl, Stadt	1. 1.1969	05 8 31	Marienborn	E in „Mainz, Stadt“	7. 6.1969	07 4 33
	Z mit siehe „Ludenscheid, Stadt“	1. 1.1969	05 8 31	Marienhäfe, Flecken	V „Flecken“	28. 6.1963	03 6 33
Ludenscheid, Stadt	T von Ludenscheid - Land	1. 1.1969	05 8 31	Marienheide	T nach Gummersbach, Stadt	1. 7.1969	05 3 35
Ludinghausen, Stadt	T von Ludinghausen - Land	1. 1.1966	05 5 35	Marienloh	E in „Paderborn, Stadt“	1. 1.1969	05 7 40
	E Ludinghausen - Land	1. 7.1969	05 5 35	Marienmunster, Stadt	N durch Z der Gem. Altenbergen, Born, Bredenborn, Stadt, Bremerberg, Eilversen, Großenbreden, Hohehaus, Kleinenbreden, Kolterbeck, Lowendorf, Munsterbrock, Papenhofen, Vorden, Stadt	1. 1.1970	05 7 36
Ludinghausen - Land	T nach Ludinghausen - Stadt	1. 1.1966	05 5 35	Marienroth	T nach Wickendorf	1. 7.1964	09 4 38
	E in „Ludinghausen, Stadt“	1. 7.1969	05 5 35	Marienweiher	T nach Kupferberg, Stadt	1. 1.1964	09 4 45
Luerdissen	Z mit siehe „Lemgo, Stadt“	1. 1.1969	05 7 37	Markerup	E Husbyholz	1. 1.1969	01 1 34
Luftelberg	Z mit siehe „Meckenheim, Stadt“	1. 8.1969	05 3 32		E in „Husby“	15. 2.1970	01 1 34
Lugde, Stadt	N durch Z mit Harzberg (Kreis Hoxter), Elbrinxen, Falkenhagen, Hummersen, Koterberg, Niese, Rischenau, Sabbenhausen, Wörderfeld	1. 1.1970	05 7 33	Marktbargel, Markt	NA (vorher: Bergel, Markt)	20. 2.1962	09 5 46
Lulsdorf	Z mit siehe „Niederkassel“	1. 8.1969	05 3 37		T nach Ottenhofen	1. 1.1965	09 5 46
Luneburg, Stadt	T von Oedeme (Ldkr. Luneburg)	1. 1.1963	03 3 12	Markt Bibart, Markt	NA (vorher: Bibart, Markt)	2. 2.1963	09 5 44
Lunen, Stadt	E Niederaden (Kreis Unna)	1. 1.1968	05 9 19	Markt Eribach, Markt	E Buchen u. Kotzenaurach	1. 6.1968	09 5 41
Lunern	Z mit siehe „Unna, Stadt“	1. 1.1968	05 9 41		E Losaurach	1. 1.1970	09 5 41
Lunne	N durch Z der Gem. Altenlunne u. Plantlunne	6. 7.1965	03 5 34		E Altselingsbach	1. 1.1970	09 5 41
	T von Bramsche - Wesel	1. 4.1967	03 5 34	Markt, Markt	T von Schützing	1. 1.1970	09 1 32
Lutmarsen	Z mit siehe „Hoxter, Stadt“	1. 1.1970	05 7 36	Marktdredwitz, Stadt	T von Lengendorf b. Groschlatten-grun u. Waldershof, Stadt	1. 1.1969	09 4 17
Luttringen	Z mit siehe „Ense“	1. 7.1969	05 8 40	Marktschellenberg, Markt	N durch Z mit Landschellenberg u. Scheffau	1.10.1969	09 1 35
Lützel	T von Afholderbach	1. 1.1968	05 8 39	Markt Taschendorf, Markt	NA (vorher: Taschendorf, Markt)	2. 2.1963	09 5 44
	Z mit siehe „Hilchenbach, Stadt“	1. 1.1969	05 8 39	Markt Wald, Markt	T von Anhofen	1. 7.1968	09 7 43
Lutzeln	Z mit siehe „Burbach“	1. 1.1969	05 8 39	Marmagen	Z mit siehe „Nettersheim“	1. 7.1969	05 4 36
Luxem	E in „Wittlich, Stadt“	7. 6.1969	07 2 31	Märner Neuenkoogsdeich	Z mit siehe „Neufeld“	1. 1.1970	01 1 47
Luxheim	Z mit siehe „Muddersheim“	1. 7.1969	05 4 32	Marschkamp	Z mit siehe „Elmlöhe“	1. 7.1968	03 4 37
Luhden	NA (vorher: Luhden - Schermbeck)	28.12.1961	03 1 38	Martinstein	T von Merxheim, Simmern unter Daun u. Weiler bei Monzingen	1. 1.1967	07 1 36
Luhdorf	T nach bzw. von Roydorf	1. 4.1968	03 3 35	Marquartstein	T von Grassau	1. 1.1960	09 1 53
Lunestedt	N durch Z der Gem. Freschlunenberg, Westerbeverstedt	1. 7.1968	03 4 37		T von gemfr. Gebiete	1. 1.1963	09 1 53
					T von Grassau	1. 1.1963	09 1 53
Lustadt	N durch Z der Gem. Niederlustadt, Oberlustadt	7. 6.1969	07 3 33	Masholder	E in „Birtburg, Stadt“	7. 6.1969	07 2 32
Lutzerath	N durch Z mit Driesch	7. 6.1969	07 1 35	Maspe	Z mit siehe „Blomberg, Stadt“	1. 1.1970	05 7 33
Lutzhof	E in „Grundhof“	1. 1.1970	01 1 34	Massen	Z mit siehe „Unna, Stadt“	1. 1.1968	05 9 41
				Mastholte	Z mit siehe „Rietberg, Stadt“	1. 1.1970	05 7 42
Maasbull	Z mit Rullschau zu „Maasbull - Rullschau“	1. 1.1966	01 1 34	Materborn	T nach Langenberg	1. 1.1970	05 7 42
	NA in „Maasbull“	16. 9.1969	01 1 34	Matorf	Z mit siehe „Kleve, Stadt“	1. 7.1969	05 1 36
Maasbull - Rullschau	N durch Z der Gem. Maasbull u. Rullschau	1. 1.1966	01 1 34	Matzen	E in „Birtburg, Stadt“	7. 6.1969	07 2 32
	NA in „Maasbull“	16. 9.1969	01 1 34	Matzenbach	Z mit siehe „Eisenbach - Matzenbach“	7. 6.1969	07 3 36
Mahren	Z mit siehe „Elbingen - Mahren“	1. 5.1969	07 3 31	Mauel	E Staudenhof	1. 7.1967	07 2 34
Mahlberg	Z mit siehe „Munsterfeld, Bad, Stadt“	1. 7.1969	05 3 33	Maulbronn, Stadt	E Schmie	1. 1.1970	08 1 48
Mailach	T nach Sterpersdorf	1. 1.1966	09 4 36	Mausbach	Z mit siehe „Freudenberg, Stadt“	1. 1.1969	05 8 39
Mailing	T nach Ingolstadt, Stadt	1. 1.1968	09 1 42	Mausheim	T nach Beratzhausen	1. 7.1968	09 3 42
Mainaschaff	T nach Aschaffenburg, Stadt	1. 1.1962	09 6 32	Mawicke	E in „Werl, Stadt“	1. 7.1969	05 8 40
Mainburg, Stadt	T von Lindkirchen	1. 7.1963	09 2 41	Maxdorf	T von Fußgonheim	7. 6.1969	07 3 38
Mainz, Stadt	E Draus, Ebersheim, Finthen, Hechtsheim, Laubenheim, Marienborn	7. 6.1969	07 3 15	Maxsain	E Zurbach	1. 3.1970	07 1 42
				Mechernich	N durch Z mit Breitenbenden, Harzheim, Holzheim, Lorbach, Vussem - Berghheim, Kallmuth, Weyer, Berg, Bleibur, Eicks, Floisdorf, Glehn, Hostel	1. 7.1969	05 4 36
Maising	T nach Perchting	1. 1.1967	09 1 52				
Malberg	N durch Z der Gem. Hommelsberg, Steineberg	7. 6.1969	07 1 32	Mecktersheim	Z mit siehe „Romerberg“	7. 6.1969	07 3 38
Mallersdorf, Markt	T nach Grafentraubach	1. 1.1963	09 2 42	Meckenheim, Stadt	N durch Z mit Altendorf, Ersdorf, Luftelberg, Merl	1. 8.1969	05 3 32
Malsch	T von Waldprechtsweier (Ldkr. Rastatt)	1. 1.1969	08 2 34	Meckingsen	T nach Welver	1. 7.1969	05 8 40
					E in „Soest, Stadt“	1. 7.1969	05 8 40
Malsfeld	T von Obermelsungen	1.10.1964	06 2 40	Medebach, Stadt	N durch Z mit Berge, Deifeld, Dreistar, Dudinghausen, Kustelberg, Medelon, Oberschiedorn, Referinghausen, Titmaringhausen	1. 7.1969	05 8 33
Mamming	T nach Niederhocking (Ldkr. Landau a.d. Isar)	Berichtigung	09 2 33				
	T von Niederhocking (Ldkr. Landau a.d. Isar)			Medelon	Z mit siehe „Medebach, Stadt“	1. 7.1969	05 8 33
				Meerbusch, Stadt	N durch Z der Gem. Osterath (teilweise), Iwerich, Langst - Kierst, Lank - Latum, Nierst, Ossum - Bos-singhoven, Strump (Kreis Kempen - Krefeld)	1. 1.1970	05 1 34
Manching	T von Unsernherrn	1. 1.1962	09 1 42				
Manderscheid	E Niedermanderscheid	7. 6.1969	07 2 31				
Mannweiler	Z mit siehe „Mannweiler - Cölln“	7. 6.1969	07 3 33				
Mannweiler - Colln	N durch Z der Gem. Colln u. Mannweiler	7. 6.1969	07 3 33				
Mansbach	E Soislieden	1. 1.1970	06 2 37				
Marbeck	Z mit siehe „Borken, Stadt“	1. 7.1969	05 5 33				
Marborn	E in „Steinau, Stadt“	1.12.1969	06 1 51				
Marburg a.d. Lahn, Universitätsstadt	V „Universitätsstadt“	12. 8.1966	06 2 13				

3. Alphabetisches Verzeichnis der von Namens- und Grenzänderungen betroffenen Kreise und Gemeinden
b) Gemeinden

Kreis	Art der Änderung	Wirkungs- datum	Nachgewiesen in Abschnitt C 2 Stat. Kenn- ziffer	Kreis	Art der Änderung	Wirkungs- datum	Nachgewiesen in Abschnitt C 2 Stat. Kenn- ziffer
Mehlen bei Prum	N durch Z der Gem. Niedermehlen u. Obermehlen	7. 6.1969	07 2 34	Miesbach, Stadt	T nach Wies	1. 10.1962	09 1 45
Mehlingen	N durch Z mit Baalborn	7. 6.1969	07 3 35		T von Parsberg	1. 7. 1963	09 1 45
Mehr	Z mit siehe „Kranenburg“	1. 7. 1969	05 1 36	Miesenbach	Z mit siehe „Ramstein - Miesenbach“	7. 6.1969	07 3 35
Mehring	T nach Burghausen, Stadt	1. 1. 1969	09 1 32	Millen	E von den Niederlanden	1. 8. 1963	05 4 37
Meierberg	Z mit siehe „Extertal“	1. 1. 1969	05 7 37		Z mit siehe „Selfkant“	1. 7. 1969	05 4 37
Meiersberg	Z mit siehe „Hornberg - Meiersberg“	1. 4. 1967	05 1/2 32	Miltenberg, Stadt	T von Großheubach, Markt	1. 1. 1967	09 6 48
Meimersdorf	E in „Kiel, Stadt“	26. 4. 1970	01 1 41	Mimbach	E Steinigloh	1. 1. 1970	09 3 31
Meinberg, Bad	T von Horn, Stadt	1. 10. 1967	05 7 33	Mindealtheim	T von Durlauringen	1. 1. 1966	09 7 36
	Z mit siehe „Meinberg - Horn, Bad, Stadt“	1. 1. 1970	05 7 33	Mindelheim, Stadt	E Heimenegg	1. 1. 1965	09 7 43
				Mingolsheim, Bad	V „Bad“	30. 6. 1964	08 2 31
Meinberg - Horn, Bad, Stadt	N durch Z der Gem. Horn, Stadt, Bellenberg, Bitlerbeck, Fromhausen, Heesten, Holzhausen - Externsteine, Leopoldstal, Meinberg, Bad, Schmedissen, Vahlhausen bei Horn, Veldrom, Wehren, Kempenfeldrom (Kreis Hoxter), Belle (teilweise), Oberschönhagen (teilweise), Schönmarm (teilweise)	1. 1. 1970	05 7 33	Misburg, Stadt	NA in Bad Mingolsheim	25. 10. 1965	08 2 31
Meindorf	Z mit siehe „Sankt Augustin“	1. 8. 1969	05 3 37		V „Stadt“	29. 7. 1963	03 1 35
Meinersfehn	E Stapelermoor, gemfr. Gebiet	1. 6. 1964	03 6 32	Mittelbach	N durch Z mit Hengstbach	7. 6. 1969	07 3 41
Meinerzhagen, Stadt	V „Stadt“	21. 8. 1964	05 8 31	Mittelbuchen	T nach Hanau, Stadt	1. 4. 1969	06 1 43
	N durch Z mit Valbert, Ludenscheid - Land (teilweise)	1. 1. 1969	05 8 31	Mittelhattert	Z mit siehe „Hattert“	7. 6. 1969	07 1 39
Meiningsen	E in „Soest, Stadt“	1. 7. 1969	05 8 40	Mittelhees	Z mit siehe „Kreuztal, Stadt“	1. 1. 1969	05 8 39
Meiswinkel	E in „Huttental, Stadt“	1. 1. 1969	05 8 39	Mittelhofen	Z mit siehe „Elsoff“ (Oberwesterwaldkreis)	7. 6. 1969	07 1 39
Melle, Stadt	T von Bakum	1. 1. 1964	03 5 35	Mitterfels, Markt	V „Markt“	5. 7. 1968	09 2 31
	T von Eicken - Bruche	1. 10. 1967	03 5 35	Mohndesee	N durch Z der Gem. Berlingsen, Brüllingsen, Buecke, Delecke (Mohndesee), Echtrup, Ellingsen, Gunne (Mohndesee), Hewingsen, Korbecke (Mohndesee), Stockum (Mohndesee), Theiningsen, Völlinghausen (Mohndesee), Wamel (Mohndesee), Westrich, Wippringsen	1. 7. 1969	05 8 40
	E Altenmelle, Bakum, Dielingdorf, Drantum, Eicken - Bruche, Eickholt, Gerden, Laer, Niederschlochten, Sondermühlen nach Kiel, Stadt	1. 1. 1970	03 5 35	Mollenbeck	E Hessendorf	1. 7. 1968	03 1 33
Melsdorf	T von Quarnbeck	1. 1. 1970	01 1 42	Mollmark	E in „Lostrup“	1. 1. 1966	01 1 34
	T in „Ronshausen“	1. 8. 1968	06 2 34	Molschbach	E in „Kaiserslautern, Stadt“	7. 6. 1969	07 5 34
Melters	Z mit siehe „Haundorf“	1. 9. 1968	06 2 34	Mombris, Markt	V „Markt“	11. 12. 1963	09 6 31
Melzdorf	T nach Bamberg, Stadt	1. 7. 1963	09 4 31	Morfelden, Stadt	V „Stadt“	1. 7. 1968	06 1 39
Memmelsdorf	T nach Troisdorf, Stadt	1. 8. 1969	05 3 37	Morsbach (Oberwesterwaldkreis)	N durch Z der Gem. Niedermorsbach u. Obermorsbach	7. 6. 1969	07 1 39
Menden (Rheinland)	Z mit siehe „Sankt Augustin“	1. 8. 1969	05 3 37	Morse	T von Wolfsburg, Stadt	1. 5. 1965	03 3 34
Menden (Sauerland), Stadt	F „(Sauerland)“	16. 9. 1968	05 8/9 35	Moese	T von Westenholz (Kreis Paderborn)	1. 1. 1962	05 7 42
Mendig, Stadt	N durch Z der Gem. Niedermendig, Stadt, Obermendig	7. 6. 1969	07 1 37		Z mit siehe „Rietberg, Stadt“	1. 1. 1970	05 7 42
Mengersdorf	Z mit „Truppach“	1. 1. 1969	09 4 32	Motsch	E in „Bitburg, Stadt“	7. 6. 1969	07 2 32
Mennig	N durch Z der Gem. Krettnach u. Niedermennig	7. 6. 1969	07 2 35	Mohrkirch	N durch Z der Gem. Mohrkirchosterholz, Mohrkirchosterholz	1. 1. 1970	01 1 43
Mennighuffen	Z mit siehe „Löhne“	1. 1. 1969	05 7 35		Z mit siehe „Mohrkirch“	1. 1. 1970	01 1 43
Menstrup	Z mit siehe „Hagen am Teutoburger Wald“	1. 7. 1968	03 5 37	Mohrkirchsterholz	Z mit siehe „Mohrkirch“	1. 1. 1970	01 1 43
Menzelen	Z mit siehe „Alpen“	1. 7. 1969	05 2 37	Mohrkirchsterholz	Z mit siehe „Mohrkirch“	1. 1. 1970	01 1 43
Meppen, Stadt	N durch Z mit Vorneppen	1. 7. 1967	03 5 36	Mondorf	Z mit siehe „Niederkassel“	1. 8. 1969	05 3 37
Mergentheim, Bad, Stadt	NA in Bad Mergentheim, Stadt	25. 10. 1965	08 1 42	Monsheim	N durch Z mit Kriegsheim	7. 6. 1969	07 3 31
Merklingsen	Z mit siehe „Welver“	1. 7. 1969	05 8 40	Monzel	Z mit siehe „Osann - Monzel“	7. 6. 1969	07 2 31
Merkstein	T von den Niederlanden	1. 8. 1963	05 4 31	Moorsee	E in „Kiel, Stadt“	26. 4. 1970	01 1 41
Merl	Z mit siehe „Meckenheim, Stadt“	1. 8. 1969	05 3 32	Moosbach	T nach Prackenbach	1. 1. 1964	09 2 48
Merl	T nach Bullay	1. 9. 1964	07 1 41	Moosburg a. d. Isar, Stadt	F „a. d. Isar“	26. 7. 1965	09 1 39
Merlsheim	E in „Zell (Mosel), Stadt“	7. 6. 1969	07 1 35	Morbach	Z mit siehe „Niederkirchen“	7. 6. 1969	07 3 35
Merode	Z mit siehe „D'horn“	1. 7. 1969	05 4 32	Morshoven	Z mit siehe „Swisttal“	1. 8. 1969	05 3 32
Merxhausen	Z mit siehe „Emstal“	1. 1. 1967	06 2 44	Morlautern	E in „Kaiserslautern, Stadt“	7. 6. 1969	07 5 34
Merxheim	T nach Martinstein	1. 1. 1967	07 1 36	Morschenich	Z mit siehe „Merzenich“	1. 7. 1969	05 4 32
Merzenich	Z mit siehe „Zulpich, Stadt“	1. 7. 1969	05 3 33	Morsum	Z mit siehe „Sylt - Ost“	31. 12. 1969	01 1 48
Merzenich	N durch Z mit Girelsrath, Golzheim, Morschenich	1. 7. 1969	05 4 32	Mosebeck	Z mit siehe „Detmold, Stadt“	1. 1. 1970	05 7 33
Meßhofen	T nach Ingstetten	1. 1. 1967	09 7 45	Mossenber			
Methier	N durch Z mit Wasserkurl, Westick b. Kamen	1. 1. 1967	05 9 41	Wahren	Z mit siehe „Blomberg, Stadt“	1. 1. 1970	05 7 33
	Z mit siehe „Kamen, Stadt“	1. 1. 1968	05 9 41	Mottschief	NA (vorher. Mottschies)	10. 8. 1965	08 4 43
Metten, Markt	T nach Natternberg	1. 1. 1964	09 2 32	Muckum	T nach Rodinghausen	1. 1. 1969	05 7 35
Metternich	V „Markt“	6. 4. 1966	09 2 32		Z mit siehe „Bunde, Stadt“	1. 1. 1969	05 7 35
Mettlach	Z mit siehe „Weilerswist“	1. 7. 1969	05 3 33	Muddersheim	N durch Z mit Disternich, Gladbach, Luxheim, Sievernich	1. 7. 1969	05 4 32
Meudt	T von Besseringen	1. 1. 1968	10 0 32		T nach Unterluß	1. 1. 1968	03 3 32
	E Ehringhausen	1. 1. 1969	07 3 31	Muggenhausen	Z mit siehe „Weilerswist“	1. 7. 1969	05 3 33
	N durch Z mit Dahlen u. Eisen	7. 6. 1969	07 1 39	Mühlbach a. Glan	Z mit siehe „Altenglan“	7. 6. 1969	07 3 36
Meyerdamm	Z mit siehe „Oyten“	1. 1. 1963	03 4 36	Mühlenberg	T von Neuhaus im Solling	1. 1. 1964	03 2 36
Michelau i. Steigerwald	F „Steigerwald“	13. 6. 1966	09 6 38	Mühlenstraßen	Z mit siehe „Brunsbüttel, Stadt“	1. 1. 1970	01 1 47
Miel	Z mit siehe „Swisttal“	1. 8. 1969	05 3 32	Mühlhausen	Z mit siehe „Unna, Stadt“	1. 1. 1968	05 9 41
Miesau	N durch Z mit Elschbach	7. 6. 1969	07 3 36	Mühlhausen	E in „Schwenningen am Neckar, Stadt“	1. 1. 1970	08 4 41
				Mühlheim a. d. Eis	Z mit siehe „Obrigheim (Pfalz)“	7. 6. 1969	07 3 32
				Mühlhofen	Z mit siehe „Billigheim - Ingenheim“	7. 6. 1969	07 3 37
				Mulheim	Z mit siehe „Blankenheim“	1. 7. 1969	05 4 36
				Mulheim	Z mit siehe „Mulheim - Karlich“	7. 6. 1969	07 1 36
				Mulheim - Karlich	N durch Z der Gem. Karlich u. Mulheim	7. 6. 1969	07 1 36
				Mullheim, Stadt	E Voglsheim	1. 1. 1970	08 3 39

3. Alphabetisches Verzeichnis der von Namens- und Grenzänderungen betroffenen Kreise und Gemeinden
b) Gemeinden

Kreis	Art der Änderung	Wirkungs- datum	Nachgewiesen in Abschnitt C 2 Stat. Kenn- ziffer	Kreis	Art der Änderung	Wirkungs- datum	Nachgewiesen in Abschnitt C 2 Stat. Kenn- ziffer
Müllingsen	E in „Soest, Stadt“	1. 7.1969	05 8 40	Nettetal, Stadt	N durch Z der Gem. Leuth, Kalden- kirchen, Stadt, Lobberich, Stadt, Breyell, Hinsbeck, Grefrath b Krefeld (teilweise), Suchteln, Stadt (teilweise), Boisdorf (teil- weise)	1. 1.1970	05 1 35
München, Stadt	T von gemfr Gebiete (Ldkr München)	1. 4.1959	09 1 15	Neuahlen	E in „Ahlen, Stadt“	1. 7.1969	05 5 32
Munchsdorf	T von Untergrafendorf	1. 7.1963	09 2 34	Neubau	T von gemfr Gebiete	Berichtigung	09 3 45
Munchwald	T von Spall u. Spabrücken	1. 1.1962	07 1 36	Neubeckum	T von Beckum, Kirchspiel	1. 7.1969	05 5 32
Munchweiler a. d. Rodalb	NA (vorher Munchweiler a. d. Rodalbe)	15. 3.1966	07 5 40	Neubeuern, Markt	N durch Z mit Altenbeuern	1. 1.1970	09 1 49
Munden, Stadt	T von Gutsbezirk Reinhardswald (Ldkr Hofgeismar)	1. 7.1968	03 2 37	Neuching	N durch Z der Gem. Niederneuching u. Oberneuching	1. 1.1970	09 1 38
Munder am Deister, Bad, Stadt	NA in „Bad Munder am Deister, Stadt“	10. 4.1963	03 1 39	Neudorf	NA in „Hohwacht (Ostsee)“	1. 9.1963	01 1 41
Munsterbrock	Z mit „siehe „Marienmunster, Stadt“	1. 1.1970	05 7 36	Neuengeseke	Z mit „siehe „Sassendorf, Bad“	1. 7.1969	05 8 40
Munstererfel, Bad, Stadt	V „Bad“	21. 6.1967	05 3 33	Neuengronau	E in „Altengronau“	12.1969	06 1 51
	N durch Z mit Effelsberg, Houverath, Iversheim, Mahlberg, Mutscheid, Rupperath, Schonau, Eschweiler, Kalkar, Arloff sowie Nothen und Hohn (Kreis Schleiden)	1. 7.1969	05 3 33	Neuenkirchen	T nach Varense	1. 7.1965	05 7 42
	T von Nettersheim (Kreis Schleiden)	1. 4.1970	05 3 33		Z mit „siehe „Rietberg, Stadt“	1. 1.1970	05 7 42
Muntz	Z mit „siehe „Titz“	1. 7.1969	05 4 34	Neuenkirchen (Oldenburg)	F „(Oldenburg)“	31. 1.1963	03 8 35
Muschen	Z mit „siehe „Laer“	1. 1.1970	03 5 37	Neuenlande	T nach Stotel	15. 7.1968	03 4 37
Musen	Z mit „siehe „Hilchenbach, Stadt“	1. 1.1969	05 8 39	Neuenmarkt	T nach Wirsberg, Markt	1. 7.1962	09 4 39
Mussen	Z mit „siehe „Lage, Stadt“	1. 1.1970	05 7 33	Neuenrade, Stadt	T von und nach Werdohl, Stadt	1. 1.1963	05 8 31
Munkbrarup	E Rude	15. 2.1970	01 1 34	Neuerburg	E Kuntrop (Kreis Arnsberg)	1. 1.1969	05 8 31
Munkwolstrup	E Juhlschau	1. 1.1962	01 1 34	Neufeld	E in „Wittlich, Stadt“	7. 6.1969	07 2 31
Munster, Stadt	V „Stadt“	30.10.1967	03 3 38		N durch Z der Gem. Kattrepel, Märner, Neuenkoogsdeich	1. 1.1970	01 1 47
Musbach	N durch Z mit Geigelbach	1. 1.1967	08 4 42	Neuharlinsiel	T von Serim	1. 1.1963	03 6 34
Mußbach an der Weinstraße	E in „Neustadt an der Weinstraße, Stadt“	7. 6.1969	07 5 39		N durch Z mit Serim	1. 7.1968	03 6 34
Mutscheid	Z mit „siehe „Munstererfel, Bad, Stadt“	1. 7.1969	05 3 33	Neuhaus	T nach Silberborn (Ldkr. Northheim)	1. 1.1962	03 2 36
				Neuhaus	E in „Neuhaus im Solling“	1. 1.1962	03 2 36
				Neuhaus	E in „Neuhaus im Solling“ (Ldkr Holzminden)	1. 1.1962	03 2 38
Naabeck	E Wiefelsdorf	1. 4.1970	09 3 33	Neuhaus im Solling	N durch E der Gem. Fohlenplacken, Neuhaus (Ldkr. Holzminde), Neuhaus (Ldkr. Northheim) und des gemfr. Gebiets Holzminde I	1. 1.1962	03 2 36
Nalhof	Z mit „siehe „Extertal“	1. 1.1969	05 7 37		T nach Mühlenberg	1. 1.1964	03 2 36
Namedy	E in „Andernach, Stadt“	7. 6.1969	07 1 37	Neuhausen b. Landshut	F „b. Landshut“	19.10.1963	09 2 40
Nanzdietschweiler	N durch Z der Gem. Dietschweiler, Nanzdietschweiler, Nanzweiler	7. 6.1969	07 3 36	Neuhochstein	Z mit „siehe „Hohn“	1. 4.1969	07 3 31
Nanzdietschweiler	Z mit „siehe „Nanzdietsch- weiler“	7. 6.1969	07 3 36	Neuhof a. d. Zenn, Markt	E Neuziegenruck	1. 1.1970	09 5 41
Nanzweiler	Z mit „siehe „Nanzdietsch- weiler“	7. 6.1969	07 3 36	Neuhütten	T von gemfr Gebiete	Berichtigung	09 6 45
Nassau, Stadt	E Bergnassau - Scheuern	7. 6.1969	07 1 41		T von gemfr Gebiete	Berichtigung	09 6 45
Naßweiler	R (vorher Nassweiler)	13. 9.1967	10 0 34	Neukersdorf	Z mit „siehe „Netphen“	1. 1.1969	05 8 39
Natbergen	Z mit „siehe „Bissendorf“	1. 1.1970	03 5 37	Neukirchen	E in „Quern“	15. 2.1970	01 1 34
Nateln	Z mit „siehe „Welver“	1. 7.1969	05 8 40	Neukirchen	Z mit „siehe „Rheinbach, Stadt“	1. 8.1969	05 3 32
Natternberg	T von Metten	1. 1.1964	09 2 32		T von gemfr Gebiete	1. 7.1962	09 4 43
Nauholz	T nach Benfe (Kreis Wittgenstein)	1. 7.1968	05 8 39		Z mit „siehe „Lautertal“	1. 7.1969	09 4 33
	Z mit „siehe „Netphen“	1. 1.1969	05 8 39	Neukirchen, Stadt	T nach Nausis	1. 3.1964	06 2 45
Nausis	T von Neukirchen, Stadt	1. 3.1964	06 2 45	Neukirchen a. Neukirchen a.	NA (vorher Neukirchen (Simssee))	15. 3.1968	09 1 49
Neckarsteinach, Stadt	NA (vorher Neckar - Steinach, Stadt)	13. 4.1965	06 1 32	Neukirchen a.			
Neckarsulm, Stadt	T von Friedrichshall, Bad, Stadt	1. 1.1962	08 1 38	Teisenberg	NA (vorher. Neukirchen (am Teisen- berg))	18. 6.1962	09 1 44
Neersen	T nach Tonisvorst	1. 1.1970	05 1 35		T von Lauter	1. 1.1970	09 1 44
	T nach Viersen, Stadt	1. 1.1970	05 1 35	Neukirchen a. d. Alz	Z mit „siehe „Hirten“	1. 1.1969	09 1 32
	Z mit „siehe „Willich, Stadt“	1. 1.1970	05 1 35	Neulautern	T von u. nach Spiegelberg (Ldkr. Backnang)	1. 1.1970	08 1 38
Neimen	Z mit „siehe „Fronenberg, Stadt“	1. 1.1968	05 9 41	Neulouisendorf	Z mit „siehe „Kalkar, Stadt“	1. 7.1969	05 1 36
Neiterschen	Z mit „siehe „Neiterschen“	7. 6.1969	07 1 32	Neumagen	Z mit „siehe „Neumagen - Dhron“	7. 6.1969	07 2 31
Neitersen	E Niederlofen	1. 1.1969	07 1 32	Neumagen - Dhron	N durch Z der Gem. Dhron u. Neu- magen	7. 6.1969	07 2 31
	N durch Z mit Neiterschen	7. 6.1969	07 1 32	Neumunster, Stadt	E Einfeld (Kreis Rendsburg)		
Nemden	Z mit „siehe „Holte“	1. 1.1970	03 5 37		E Gadeland (Kreis Segeberg)		
Nemmenich	Z mit „siehe „Zulpich, Stadt“	1. 7.1969	05 3 33		T von Tüngendorf (Kreis Plön)	26. 4.1970	01 0 04
Nenndorf, Bad	NA in „Bad Nenndorf“	10. 4.1963	03 1 33	Neunkirchen	Z mit „siehe „Neunkirchen - Seelscheid“	1. 8.1969	05 3 37
Nesse, Flecken	V „Flecken“	28. 6.1963	03 6 33	Neunkirchen	N durch Z mit Altenseelbach, Salchendorf, Struthütten, Wieder- stein, Zeppenfeld	1. 1.1969	05 8 39
Netphen	N durch Z der Gem. Afholderbach, Beienbach, Brauersdorf, Deuz, Dreis - Tiefenbach, Eckmannshau- sen, Eschenbach, Frohnhausen, Grissenbach, Hainbach, Helgers- dorf, Herzhausen, Irmgartchen, Nauholz, Neukersdorf, Nieder- netphen, Oberrau, Oberrnetphen, Olgershausen, Salchendorf, Sohl- bach, Unglinghausen, Walpersdorf, Werthenbach	1. 1.1969	05 8 39	Neunkirchen Stadt	E in „Daun, Stadt“	7. 6.1969	07 2 33
Nettersheim	N durch Z mit Boudersath, Buir, Engelgau, Frohngau, Holzmulheim, Pesch, Roderath, Tondorf, Zings- heim, Marmagen	1. 7.1969	05 4 36	Neunkirchen/Saar, Stadt	T nach Elversberg	1. 7.1964	10 0 33
	T nach Munstererfel, Bad, Stadt (Kreis Euskirchen)	1. 4.1970	05 4 36	Neunkirchen - Seelscheid	N durch Z der Gem. Neunkirchen, Seelscheid	1. 8.1969	05 3 37
				Neuolzburg	Z mit „siehe „Oisburg“	1. 8.1964	03 2 40
				Neuotting, Stadt	T von Altotting, Stadt	1. 1.1969	09 1 32
				Neurath	Z mit „siehe „Frimmersdorf“	1. 7.1969	05 1 34
				Neuses	Z mit „siehe „Freigericht“	1. 1.1970	06 1 40

3. Alphabetisches Verzeichnis der von Namens- und Grenzänderungen betroffenen Kreise und Gemeinden
b) Gemeinden

Kreis	Art der Änderung	Wirkungs- datum	Nachgewiesen in Abschnitt C 2 Stat. Kenn- ziffer	Kreis	Art der Änderung	Wirkungs- datum	Nachgewiesen in Abschnitt C 2 Stat. Kenn- ziffer
Neuses a. Sand	T von Stadeltschwarzach	1. 1.1968	09 6 38	Niederkirchen	N durch Z mit Heimkirchen, Morbach, Worsbach	7. 6.1969	07 3 35
Neuss, Stadt	NA (vorher Neuß, Stadt)	24. 3.1970	05 1 18	Niederkruchten	T nach Elmpf	1.10.1963	05 4 33
Neustadt	Z mit „Hachmühlen“	1. 1.1963	03 1 39	Niederlahnstein, Stadt	T nach Fachbach	1. 1.1966	07 3 32
Neustadt a.d. Aisch, Stadt	E Diebach u. Unterschweinch	1. 7.1969	09 5 41		Z mit „siehe „Lahnstein, Stadt“	7. 6.1969	07 1 41
Neustadt an der Weinstraße, Stadt	E Driedesfeld, Geinsheim, Gimmel- dingen, Haardt an der Weinstraße, Hambach an der Weinstraße, Königs- bach an der Weinstraße, Lachen - Speyerdorf, Mußbach an der Wein- straße	7. 6.1969	07 3 16	Niederlamitz	T von gemfr. Gebiete	Berichtigung	09 4 47
					T von gemfr. Gebiete	1. 1.1968	09 4 47
Neustadt b. Coburg, Stadt	T von gemfr. Gebiete (Ldkr. Coburg)	1. 1.1963	09 4 18	Niederlustadt	Z mit „siehe „Lustadt“	7. 6.1969	07 3 33
Neustadt im Schwarz- wald, Stadt	F „im Schwarzwald“	19. 2.1963	08 3 40	Niedermanderscheid	E in „Manderscheid“	7. 6.1969	07 2 31
Neustadt in Hol- stein, Stadt	NA (vorher Neustadt (Holstein), Stadt)	1. 10.1962	01 1 38	Niedermehlen	Z mit „siehe „Mehlen bei Prum“	7. 6.1969	07 2 34
Neustadt (Wied)	N durch Z mit Buhlingen, Elsaff- thal, Rahms	1. 1.1969	07 1 38	Niedermending, Stadt	Z mit „siehe „Mendig, Stadt“	7. 6.1969	07 1 37
Neuwallmoden	T von Sehlde (Ldkr. Wolfenbüttel)	1. 1.1970	03 7 33	Niedermennig	Z mit „siehe „Mennig“	7. 6.1969	07 2 35
Neuwied, Stadt	E Irlich	7. 6.1969	07 1 38	Niedermmerz	N durch Z mit Langweiler	1. 7.1969	05 4 34
Neu Wulmstorf	NA (vorher: Wulmstorf)	11.12.1964	03 3 35	Niedermormter	Z mit „siehe „Kalkar, Stadt“	1. 7.1969	05 1 36
	E Daerstorf	1. 1.1970	03 3 35	Niedermorsbach	Z mit „siehe „Morsbach (Ober- westerwaldkreis)“	7. 6.1969	07 1 39
Neuziegenruck	E in „Neuhof a.d. Zenn, Markt“	1. 1.1970	09 5 41	Niedermohr	N durch Z mit Reuschbach u. Schroll- bach	7. 6.1969	07 3 35
Nidderau, Stadt	N durch Z der Gem. Heidenbergen (Ldkr. Friedberg), Windecken, Stadt	1. 1.1970	06 1 43	Niedernau, Bad	NA in Bad Niedernau	25.10.1965	08 4 45
				Niederndorf	T von Oberfischbach	1. 1.1964	05 8 39
Nieblum	E Goting	1. 1.1970	01 1 48		Z mit „siehe „Freudenberg, Stadt“	1. 1.1969	05 8 39
Niederaden	E in „Lunen, Stadt“	1. 1.1968	05 9 41	Niedernetphen	Z mit „siehe „Netphen“	1. 1.1969	05 8 39
Niederalthem	T nach Hurnheim	1. 1.1962	09 7 46	Niederneuchung	Z mit „siehe „Neuchung“	1. 1.1970	09 1 38
Niederascchau				Niederntudorf	T nach Oberntudorf	1. 10.1969	05 7 32
Chiemgau	Z mit „siehe „Aschau i. Chiemgau“	1. 1.1966	09 1 49	Niederoberweiler	Z mit „siehe „Burgbrohl“	7. 6.1969	07 1 37
Niederbachem	Z mit „siehe „Wachtberg“	1. 8.1969	05 3 32	Niederolfen	E in „Neitersen“	1. 1.1969	07 1 32
Niederbayer	Z mit „siehe „Lippetal“	1. 7.1969	05 8 40	Niederpierscheid	T von Bellscheid	7. 6.1969	07 2 34
Niederberg	Z mit „siehe „Erftstadt, Stadt“	1. 7.1969	05 3 33	Niederpleis	Z mit „siehe „Sankt Augustin“	1. 8.1969	05 3 37
Niederbergstraße	E in „Werl, Stadt“	1. 7.1969	05 8 40	Niederprum	E in „Prum, Stadt“	7. 6.1969	07 2 34
Niederbezbach	T nach Bezbach	1. 1.1964	10 0 31	Niederrödenbach	Z mit „siehe „Rödenbach“	1. 3.1970	06 1 43
Niederbieber				Niedersaubach	E Rummelbach	1. 9.1964	10 0 35
Segendorf	E Rodenbach b. Neuwied	7. 6.1969	07 1 38	Nieder - Saulheim	Z mit „siehe „Saulheim“	7. 6.1969	07 3 31
Niederbreisig	Z mit „siehe „Bad Breisig“	7. 6.1969	07 1 31	Niederscheden	Z mit „siehe „Scheden“	1. 4.1964	03 2 37
Niederdielfen	Z mit „siehe „Wilnsdorf“	1. 1.1969	05 8 39	Niederscheiden	Z mit „siehe „Eiserfeld, Stadt“	1. 7.1966	05 8 39
Niederdollnbach	Z mit „siehe „Königswinter, Stadt“	1. 8.1969	05 3 37	Niederscheyern	T nach Scheyern	1. 1.1964	09 1 48
Niederdreis	E in „Puderbach“	7. 6.1969	07 1 38	Niederschlochtern	NA (vorher Schlochtern [Kirchspiel Sondermühlen])	6. 3.1963	03 5 35
Niederdress	Z mit „siehe „Rheinbach, Stadt“	1. 8.1969	05 3 32		E in „Melle, Stadt“	1. 1.1970	03 5 35
Niederdresselndorf	Z mit „siehe „Burbach“	1. 1.1969	05 8 39	Niederschneiding	T von u. nach Oberschneiding	1. 1.1966	09 2 47
Niedererehe	Z mit „siehe „Uxheim“	1. 1.1968	07 2 33	Niederschönhausen	Z mit „siehe „Detmold, Stadt“	1. 1.1970	05 7 33
Niedereisenbach	Z mit „siehe „Glanbrücken“	7. 6.1969	07 3 36	Niedersetzen	Z mit „siehe „Huttental, Stadt“	1. 7.1966	05 8 39
Niederelfringhausen	T nach Langenberg, Stadt (Kreis Düsseldorfer - Mettmann)	1. 1.1970	05 9 34	Niedersiegen	E Kewenig	1. 7.1967	07 2 32
	Z mit „siehe „Hattungen, Stadt“	1. 1.1970	05 9 34		Z mit „siehe „Korperich“	7. 6.1969	07 2 32
Niederemmel	Z mit „Piesport“	7. 6.1969	07 2 31	Niederspay	Z mit „siehe „Spay“	7. 6.1969	07 1 40
Niederense	Z mit „siehe „Ense“	1. 7.1969	05 8 40	Niederstimm	T von Unsernherrn	1. 1.1962	09 1 42
Niederfischbach	N durch Z mit Huttseifen, Harbach (teilweise)	7. 6.1969	07 1 32	Nidervellmar	Z mit „siehe „Vellmar“	1. 7.1967	06 2 38
Nieder - Florsheim	Z mit „siehe „Florsheim - Dalsheim“	7. 6.1969	07 3 31	Niedervambach	N durch Z mit Ascheid u. Lahrbach	7. 6.1969	07 1 38
Niedergonders- hausen	Z mit „siehe „Gonders- hausen“	1. 4.1969	07 1 39	Niederweidingen	Z mit „Weidingen“	7. 6.1969	07 2 32
Niederhattert	Z mit „siehe „Hattert“	7. 6.1969	07 1 39	Niederwerrn	T von Schweinfurt, Stadt	1.10.1961	09 6 51
Niederhausen	Z mit „siehe „Winterbach (Pfalz)“	7. 6.1969	07 3 41	Niederzier	N durch Z mit Oberzier	1. 7.1969	05 4 32
Niederheusingen	Z mit „siehe „Freudenberg, Stadt“	1. 1.1969	05 8 39	Nieheim, Stadt	N durch Z mit Entrup, Erwitzen, Eversen, Himmighausen, Holzhausen, Merlsheim, Oeynhaus, Schönen- berg, Sommersell	1. 1.1970	05 7 36
Niederhochstadt	Z mit „siehe „Hochstadt (Pfalz)“	7. 6.1969	07 3 37	Niehorst	E in „Gutersloh, Stadt“ (Kreis Wiedenbrück)	1. 1.1970	05 7 31
Niederhocking	T von Mammig (Ldkr. Dingolfing)	Berichtigung	09 2 39	Niel	Z mit „siehe „Kranenburg“	1. 7.1969	05 1 36
Niederholzklaue	Z mit „siehe „Freudenberg, Stadt“	1. 1.1969	05 8 39	Nienborg, Wigbold	Z mit „siehe „Heek“	1. 7.1969	05 5 31
Niederhonnefeld - Ellingen	Z mit „siehe „Straßenhaus“	1. 8.1966	07 1 38	Nienhagen	Z mit „siehe „Detmold, Stadt“	1. 1.1970	05 7 33
Niederkassel	N durch Z der Gem. Lulsdorf, Mon- dorf, Niederkassel (Siegkreis), Rheidt, Stockem, Uckendorf	1. 8.1969	05 3 37	Nienhagen	Z mit „siehe „Leopoldhöhe“	1. 1.1969	05 7 37
				Nienhof	E in „Langlingen“	1. 7.1968	03 3 32
Niederkassel (Siegkreis)	Z mit „siehe „Niederkassel“	1. 8.1969	05 3 37	Nienstadt	NA (vorher Nienstadt - Wackerfeld)	31. 1.1963	03 1 38
Niederkastelenholz	Z mit „siehe „Euskirchen, Stadt“	1. 7.1969	05 3 33		N durch Z mit Sulbeck	1. 7.1968	03 1 38
Nieder - Kinzig	T nach Etzen - Gesäß	1. 1.1965	06 1 36	Nienstedt am Harz	F „am Harz“	31. 1.1963	03 2 39
				Nierst	Z mit „siehe „Meerbusch, Stadt“	1. 1.1970	05 1 35
				Nierswalde	Z mit „siehe „Goch, Stadt“	1. 7.1969	05 1 36
				Niese	Z mit „siehe „Lugde, Stadt“	1. 1.1970	05 7 33
				Niesgrau	E Koppelheck u. Stobdrup	15. 2.1970	01 1 34
				Nieste	T von Escherode (Ldkr. Minden)	1. 7.1968	06 2 38
				Nieukerk	Z mit „siehe „Kerken“	1. 7.1969	05 2 33
					Z mit „siehe „Geldern, Stadt“	1. 7.1969	05 2 33
				Niewald	Z mit „siehe „Detmold, Stadt“	1. 1.1970	05 7 33
				Nikolausberg	E in „Göttingen, Stadt“	1. 7.1964	03 2 34
				Nirnharting	T nach Ruckstetten	1. 1.1964	09 1 44
					E in „Waging a. See, Markt“	1. 1.1970	09 1 44
				Nisterau	N durch Z der Gem. Bach u. Pfuhl	7. 6.1969	07 1 39
				Nistertal	N durch Z der Gem. Büdingen u. Erbach (Westerwald)	7. 6.1969	07 1 39

3. Alphabetisches Verzeichnis der von Namens- und Grenzänderungen betroffenen Kreise und Gemeinden

b) Gemeinden

Kreis	Art der Änderung	Wirkungsdatum	Nachgewiesen in Abschnitt C 2 Stat. Kennziffer	Kreis	Art der Änderung	Wirkungsdatum	Nachgewiesen in Abschnitt C 2 Stat. Kennziffer
Nitztal	N aus T von Sankt Johann u. Kurrenberg	1. 1.1967	07 1 37	Oberhausen an der Nahe	N aus T der Gem. Duchroth - Oberhausen	1. 1.1965	07 5 41
Norvenich	N durch Z mit Binsfeld, Eggersheim, Eschweiler über Feld, Frauwullesheim, Hochkirchen, Irresheim, Oberbolheim, Polt, Rath bei Norvenich	1. 1.1969	05 4 32	Oberhees	Z mit ... siehe „Kreuztal, Stadt“	1. 1.1969	05 8 39
Noßwartling	T nach Weiding	1. 7.1962	09 3 34	Oberheusingen	Z mit ... siehe „Freudenberg, Stadt“	1. 1.1969	05 8 39
Nothen	Z mit ... siehe „Munsterfeld, Bad, Stadt“ (Kreis Euskirchen)	1. 7.1969	05 3 33	Oberhochstadt	Z mit ... siehe „Hochstadt (Pfalz)“	7. 6.1969	07 3 37
Nolle	E in „Dissen, Stadt“	1. 1.1970	03 5 37	Oberholzklaun	Z mit ... siehe „Freudenberg, Stadt“	1. 1.1969	05 8 39
Nordballig	E in „Dollertup“	1. 1.1970	01 1 34	Oberhundem	T nach Kirchhundem	1. 7.1966	05 8 38
Nordbogge	Z mit ... siehe „Bonnen“	1. 1.1968	05 9 41	Oberirsen	E Marenbach, Rumbach	1. 5.1969	07 1 32
Nordborchen	Z mit ... siehe „Borchen“	1. 7.1969	05 7 40	Oberisling	N durch Z mit Graß	1. 1.1970	09 3 43
Norddinker	Z mit ... siehe „Uentrop“	1. 1.1968	05 9 41	Oberkassel	Z mit ... siehe „Bonn, Stadt“	1. 8.1969	05 3 37
Norderbrarup	T nach Wagersrott	1. 7.1963	01 1 43	Oberkastl	Z mit ... siehe „Kastl“	1. 1.1966	09 1 32
Norderstedt, Stadt	N durch Z der Gem. Friedrichsgabe, Garstedt, Glashütte, Harksheide	1. 1.1970	01 1 44	Oberkemmatten	NA in „Langfurth“	11.11.1968	09 5 32
Norderwisch	Z mit ... siehe „Volsenhusen“	1. 1.1970	01 1 47	Oberkirchen	T von Wormbach	1.10.1964	05 8 37
Nordgoltern	Z mit ... siehe „Goltern“	1. 7.1968	03 1 35	Ober - Klein - Gumpen	Z mit ... siehe „Gumpen“	1. 1.1968	06 1 36
Nordheim a. Main	F „a Main“	25. 7.1966	09 6 38	Oberkochen, Stadt	V „Stadt“	1. 6.1968	08 1 31
Nordholz	N durch Z mit Deichsende u. Wursterheide	1. 7.1967	03 4 37	Oberkreuzberg	T nach Spiegelau	1. 1.1963	09 2 35
				Oberlahnstein, Stadt	Z mit ... siehe „Lahnstein, Stadt“	7. 6.1969	07 1 41
Nordrheda - Ems	T nach Guttersloh, Stadt	1. 1.1970	05 7 42	Oberlauter	Z mit ... siehe „Lautertal“	1. 7.1969	09 4 33
	Z mit ... siehe „Rheda - Wiedenbrück, Stadt“	1. 1.1970	05 7 42	Oberlindhart	T von Pfaffenberg, Markt	1. 1.1964	09 2 42
Nordvelen	Z mit ... siehe „Velen“	1. 7.1969	05 5 33	Oberlutzingen	Z mit ... siehe „Burgbrohl“	7. 6.1969	07 1 37
Nordwald	Z mit ... siehe „Lippetal“	1. 7.1969	05 8 40	Oberlustadt	Z mit ... siehe „Lustadt“	7. 6.1969	07 3 33
Nordwalde	T nach Greven, Stadt (Kreis Münster)	1. 1.1964	05 5 38	Obermehlen	Z mit ... siehe „Mehlen bei Prum“	7. 6.1969	07 2 34
Norgaardholz	E Habernis	1. 1.1966	01 1 34	Obermelsungen	T nach Malsfeld	1.10.1964	06 2 40
	E in „Steinberg“	15. 2.1970	01 1 34	Obermendig	Z mit ... siehe „Mendig, Stadt“	7. 6.1969	07 1 37
Notscheid	Z mit ... siehe „St. Katharinen (Landkreis Neuwied)“	7. 6.1969	07 1 38	Obermorsbach	Z mit ... siehe „Morsbach (Oberwesterwaldkreis)“	7. 6.1969	07 1 39
Nottuln	T nach Schapdetten	1.10.1961	05 5 36	Obernau	Z mit ... siehe „Netphen“	1. 1.1969	05 8 39
Nubel	E in „Quern“	15. 2.1970	01 1 34	Obernbeck	Z mit ... siehe „Löhne“	1. 1.1969	05 7 35
Numbrecht	Z mit ... siehe „Homburg“	1. 7.1969	05 3 35	Obernburg a. Main, Stadt	F „a Main“	17. 7.1961	09 6 49
Numbrecht	NA (vorher Homburg)	7. 4.1970	05 3 35	Obernborn	Z mit ... siehe „Hilchenbach, Stadt“	1. 1.1969	05 8 39
Nuven	Z mit ... siehe „Wellingholzhausen“	1. 1.1970	03 5 35	Obernborn	T nach Bad Abbach, Markt	1. 1.1964	09 2 37
Nusbaum	N durch Z mit Freilingen	7. 6.1969	07 2 32	Obernborn	E in „Galgweis“	1. 1.1964	09 2 50
Nußdorf	T nach Landau in der Pfalz, Stadt	7. 6.1969	07 5 37	Obernborn	T von Harsdorf	1. 1.1970	09 2 52
				Obernborn a. Lech	F „a. Lech“	18. 7.1961	09 7 33
Obdrup	Z mit ... siehe „Satrup“	28. 2.1970	01 1 43	Obernethphen	Z mit ... siehe „Netphen“	1. 1.1969	05 8 39
Oberaden	Z mit ... siehe „Bergkamen“	1. 1.1966	05 9 41	Obernethphen	Z mit ... siehe „Neuching“	1. 1.1970	09 1 38
Oberahren	Z mit ... siehe „Dottesfeld“	7. 6.1969	07 1 38	Obernethphen	T von Niederndorf	1.10.1969	05 7 32
Oberasbach	T von Leichersdorf	1. 1.1966	09 5 36	Obernethphen	T von gemfr. Gebiet Brandshof	1. 7.1966	03 1 38
Oberaudorf	T von Kieffersfelden	1. 7.1961	09 1 49	Oberpleis	Z mit ... siehe „Königswinter, Stadt“	1. 8.1969	05 3 37
Oberbachem	Z mit ... siehe „Wachtberg“	1. 8.1969	05 3 32	Oberpleiskirchen	Z mit ... siehe „Pleiskirchen“	1. 1.1966	09 1 32
Oberbergstraße	E in „Werl, Stadt“	1. 7.1969	05 8 40	Oberprechtal	N aus T von Prechtal	1. 1.1964	08 3 33
Oberbiel	T nach Wetzlar, Stadt	1. 1.1964	06 3 43	Oberraden	Z mit ... siehe „Fischbach - Oberraden“	1. 7.1967	07 2 32
Oberbimbach	Z mit ... siehe „Bimbach“	1. 8.1968	06 2 34	Oberradach	T nach Unterradach	1. 1.1965	09 4 38
Oberbolheim	Z mit ... siehe „Norvenich“	1. 1.1969	05 4 32	Oberrodach	Z mit ... siehe „Rodenbach“	1. 3.1970	06 1 43
Oberbreisig	Z mit ... siehe „Bad Breisig“	7. 6.1969	07 1 31	Oberrosau	Z mit ... siehe „Roslau“	1. 1.1966	09 4 47
Oberbruch - Dremmen	N durch Z der Gem. Dremmen, Horst, Oberbruch (Rhld.), Porselen	1. 1.1969	05 4 37	Oberroßbach	A u		
	T von Unterbruch	1. 7.1969	05 4 37		E in „Dietersheim u. Linden“	1. 1.1970	09 5 41
Oberbruch (Rhld.)	F „(Rhld.)“	3.11.1967	05 4 37	Oberrot	E Hausen an der Rot	1. 1.1970	08 1 32
	Z mit ... siehe „Oberbruch - Dremmen“	1. 1.1969	05 4 37		T nach Fichtenberg	1. 4.1970	08 1 32
Oberderdingen	NA (vorher Derrdingen)	2. 6.1964	08 1 48	Ober - Saulheim	Z mit ... siehe „Saulheim“	7. 6.1969	07 3 31
Oberdielfen	Z mit ... siehe „Wilnsdorf“	1. 1.1969	05 8 39	Obersayn	Z mit ... siehe „Rothenbach“	1. 5.1969	07 3 11
Oberdollendorf	Z mit ... siehe „Königswinter, Stadt“	1. 8.1969	05 3 37	Oberscheden	Z mit ... siehe „Scheden“	1. 4.1964	03 2 37
Oberdreisbach	Z mit ... siehe „Wertfeld“	7. 6.1969	07 1 32	Oberscheden	Z mit ... siehe „Eiserfeld, Stadt“	1. 7.1966	05 8 39
Oberdress	Z mit ... siehe „Rheinbach, Stadt“	1. 8.1969	05 3 32	Oberschledorn	Z mit ... siehe „Medebach, Stadt“	1. 7.1969	05 8 33
Oberdreselndorf	Z mit ... siehe „Burbach“	1. 1.1969	05 8 39	Oberschlochten	NA (vorher Schlochten (Kirchspiel Wellingholzhausen))	6. 3.1963	03 5 35
Oberelfringhausen	Z mit ... siehe „Hattingen, Stadt“	1. 1.1970	05 9 34		Z mit ... siehe „Wellingholzhausen“	1. 1.1970	03 5 35
Oberelvenich	Z mit ... siehe „Zulpich, Stadt“	1. 7.1969	05 3 33	Oberschneiding	T von u. nach Niederschneiding	1. 1.1966	09 2 47
Oberense	Z mit ... siehe „Ense“	1. 7.1969	05 8 40	Oberschonhagen	T nach Meinberg - Horn, Bad, Stadt	1. 1.1970	05 7 33
Obererppach	NA in Grunbuhl	29. 9.1969	08 1 44		Z mit ... siehe „Detmold, Stadt“	1. 1.1970	05 7 33
Oberferrieden	T nach Lindelburg	1.10.1959	09 5 42	Oberschondorf	Z mit ... siehe „Schondorf am Ammersee“	1. 1.1970	09 1 43
	T von Unterferrieden	1. 1.1962	09 5 42	Obersdorf	Z mit ... siehe „Wilnsdorf“	1. 1.1969	05 8 39
Oberfischbach	T nach Niederndorf	1. 1.1964	05 8 39	Obersetzen	Z mit ... siehe „Huttental, Stadt“	1. 7.1966	05 8 39
	Z mit ... siehe „Freudenberg, Stadt“	1. 1.1969	05 8 39	Obersiegen	Z mit ... siehe „Körperich“	7. 6.1969	07 2 32
Oberfrauenwald	E in „Waldkirchen, Markt“	1. 1.1968	09 2 52	Obersimten	NA (vorher Simten)	7. 6.1969	07 3 40
Obergartzem	Z mit ... siehe „Veytal“	1. 7.1969	05 3 33	Obersinn, Markt	T von gemfr. Gebiete	Berichtigung	09 6 37
Oberglaum	T nach Ergolding	1. 1.1969	09 2 40	Oberspay	Z mit ... siehe „Spay“	7. 6.1969	07 1 40
Oberglottert	Z mit ... siehe „Glottertal“	1. 1.1970	08 3 34				
Obergondershausen	Z mit ... siehe „Gondershausen“	1. 4.1969	07 1 39				
Oberhattert	Z mit ... siehe „Hattert“	7. 6.1969	07 1 39				
Oberhausen	Z mit ... siehe „Dreikirchen“	7. 6.1969	07 1 42				
Oberhausen	Z mit ... siehe „Wallhalben - Oberhausen“	1. 4.1968	07 5 43				

3. Alphabetisches Verzeichnis der von Namens- und Grenzänderungen betroffenen Kreise und Gemeinden
b) Gemeinden

Kreis	Art der Änderung	Wirkungs- datum	Nachgewiesen in Abschnitt C 2 Stat. Kenn- ziffer	Kreis	Art der Änderung	Wirkungs- datum	Nachgewiesen in Abschnitt C 2 Stat. Kenn- ziffer
Oberstuter	Z mit . . . siehe „Hattingen, Stadt“	1. 1.1970	05 9 34	Offenbach am Glan . . .	Z mit . . . siehe: „Offenbach - Hundheim“	7 6 1969	07 3 36
Obersulzbach	Z mit . . . siehe: „Sulzbachtal“	7. 6 1969	07 3 35	Offenbach am Main, Stadt	T nach Heusenstamm, Stadt	1. 1.1968	06 1 13
Obertsrot	N durch Z mit Hilpertsau	1. 4 1970	08 3 42	Offenbach - Hund- heim	T von Heusenstamm, Stadt	1. 1.1968	06 1 13
Oberurbach	Z mit . . . siehe „Urbach“	1 1.1970	08 1 49	Offenbach - Hund- heim	N durch Z der Gem. Offenbach am Glan u. Hundheim	7. 6.1969	07 3 36
Oberurff	Z mit . . . siehe „Oberurff - Schiffelborn“	15 9.1964	06 2 33	Offenwarden	Z mit . . . siehe: „Sandstedt“	1. 1.1968	03 4 37
Oberurff - Schiffel- born	N durch Z der Gem. Oberurff, Schiffelborn	15. 9.1964	06 2 33	Offhausen	E in „Kirchen - Wehbach (Sieg)“	7. 6.1969	07 1 32
Oberweiler	E Beifels	1. 7 1967	07 2 32	Offingen	T von Schnutenbach	1. 7.1965	09 7 36
Oberwinter	Z mit . . . siehe „Remagen, Stadt“	7. 6.1969	07 1 31	Ohrensbach	Z mit . . . siehe: „Glottertal“	1 1.1970	08 3 34
Oberwörsen	T von gemfr. Gebiete	1. 1.1962	09 1 53	Ohren	Z mit . . . siehe „Lage, Stadt“	1. 1.1970	05 7 33
Oberzellern	Z mit . . . siehe „Halsbach“	1. 1 1964	09 1 32	Oldau	Z mit . . . siehe „Hambühren“	1. 1.1970	03 3 32
Oberzern	Z mit . . . siehe „Niederzern“	1. 7.1969	05 4 32	Oldenburg in Hol- stein, Stadt	NA (vorher Oldenburg (Holstein), Stadt)	1. 1.1968	01 1 38
Obrigheim	Z mit . . . siehe „Obrigheim (Pfalz)“	7. 6.1969	07 3 32	Oldendorf b. Borg- holzhausen	Z mit . . . siehe „Borgholzhausen, Stadt“	1. 7 1969	05 7 34
Obrigheim (Pfalz) . . .	N durch Z der Gem. Albsheim a.d. Eis, Colgenstein - Heidesheim, Mühlheim a.d. Eis, Obrigheim	7 6.1969	07 3 32	Oldinghausen	Z mit . . . siehe „Enger, Stadt“	1 1.1969	05 7 35
Obrighoven - Lack- hausen	Z mit . . . siehe „Wesel, Stadt“	1 7 1969	05 1/2 38	Oldsum	N durch Z der Gem. Oldsum - Klintum, Toftum	28. 2.1970	01 0 48
Ochsenfeld	T von gemfr. Gebiete	1. 7 1962	09 5 33	Oldsum - Klintum . . .	Z mit . . . siehe „Oldsum“	28. 2 1970	01 1 48
Ochtrup, Stadt	N durch Z mit Langenhorst, Wel- bergen	1. 7 1969	05 5 38	Olkenbach	Z mit . . . siehe „Bausendorf“	7 6.1969	07 2 31
Ockstadt	T von und nach Friedberg, Stadt	1. 1.1969	06 1 39	Olheim	Z mit . . . siehe „Swisttal“	1. 8.1969	05 3 32
Odendorf	Z mit . . . siehe „Swisttal“	1 8 1969	05 3 32	Olpe, Stadt	N durch Z mit Olpe - Land, Kleus- heim, Rhode, Helden (teilweise), Rahrbach (teilweise), Kirchwei- schede (teilweise)	1 7.1969	05 8 38
Odderade	E Lehrsbuttel	1 1.1966	01 1 47	Olpe - Land	NA (vorher Olpe, Land)	28. 2.1963	05 8 38
Oder	A u			Olpe	Z mit . . . siehe „Olpe, Stadt“	1 7 1969	05 8 38
Öchelhausen	E in „Steinberg u. Wackersdorf“	1 7.1961	09 3 33	Olpenitz	Z mit . . . siehe „Kopperby“	26 4 1970	01 1 31
Oedekoven	NA (vorher Odekoven)	28. 2.1963	05 3 32	Olseberg	Z mit . . . siehe „Bigge - Ols- berg“	1. 7.1969	05 8 33
Oedeme	Z mit . . . siehe „Alfter“	1 8 1969	05 3 32	Opfenbach	T nach Lindenberg i. Allgäu, Stadt	1 1 1970	09 7 50
Oeding	T nach Lüneburg, Stadt	1 1 1963	03 3 37	Opherdicke	Z mit . . . siehe „Holzwickede“	1 1 1968	05 9 41
Oedingen	Z mit . . . siehe „Sudlohn“	1. 7.1969	05 5 31	Opladen, Stadt	T von und nach Leverkusen, Stadt	1. 1.1969	05 1 39
Oedingen	T nach Finnerode	1. 7.1969	05 8 38	Opmunden	Z mit . . . siehe „Sassendorf, Bad“	1 7.1969	05 8 40
Oedingen	Z mit . . . siehe „Lennestadt, Stadt“	1 7.1969	05 8 38	Oppendorf	T nach Kiel, Stadt	1 7 1963	01 1 41
Oedingen	Z mit . . . siehe „Remagen, Stadt“	7 6 1969	07 1 31	Ording	E in „Schonkirchen“	1. 4.1970	01 1 41
Oedt	T nach Tonisvorst	1 1.1970	05 1 35	Ording	Z mit Sankt Peter zu „Sankt Peter - Ording“	1. 1.1967	01 1 32
Oedt	T nach Viersen, Stadt	1. 1.1970	05 1 35	Orsberg	T nach Bruchhausen	1 1 1967	07 1 38
Oelde, Stadt	Z mit . . . siehe „Grefrath“	1. 1.1970	05 1 35	Orsberg	E in „Erpel“	7. 6.1969	07 1 38
Oelde, Stadt	E Sunninghausen, Oelde, Kirchspiel, Lette (Kreis Wiedenbrück), Clar- holz (teilweise) (Kreis Wieden- brück)	1. 1.1970	05 5 32	Orsoy - Land	NA (vorher Orsoy, Land)	28. 2 1963	05 2 37
Oelde, Kirchspiel . . .	T nach Herzebrock (Kreis Wieden- brück)	1. 1.1970	05 5 32	Osann	Z mit . . . siehe „Osann - Monzel“	7 6.1969	07 2 31
Ölgershausen	E in „Oelde, Stadt“	1 1.1970	05 5 32	Osann - Monzel	N durch Z der Gem. Monzel u. Osann	7 6.1969	07 2 31
Oelkassen	Z mit . . . siehe „Netphen“	1 1 1969	05 8 39	Osnabrück, Stadt . . .	T von Holzhausen (Ldkr. Osnabrück)	7 3.1970	03 5 11
Oelkassen	NA (vorher Oelkassen)	31. 1.1963	03 2 36	Ossum - Bossing- hoven	Z mit . . . siehe „Meerbusch, Stadt“	1. 1 1970	05 1 35
Oelkofen	NA in „Elkofen“	19.10 1963	09 1 37	Ostbarthausen	Z mit . . . siehe „Borgholzhausen, Stadt“	1 7.1969	05 7 34
Oellingen	Z mit . . . siehe „Hohn“	1 4 1969	07 3 31	Ostbuderich	Z mit . . . siehe „Buderich (Westf.)“	1. 1.1964	05 8 40
Ölsburg	N durch Z mit Neuölsburg	1 8.1964	03 2 40	Ostburen	Z mit . . . siehe „Fronenberg, Stadt“	1 1.1968	05 9 41
Oerlinghausen, Stadt .	N durch Z mit Lipperreihe, Helpup (teilweise)	1. 1.1969	05 7 37	Ostenfelde	Z mit . . . siehe „Glane“	1 1 1970	03 5 37
Oes	T von Kachtenhausen	1 1.1970	05 7 37	Osterath	T nach Meerbusch, Stadt	1 1.1970	05 1 35
Oesweg	Z mit . . . siehe „Hausen - Oes“	1 1.1968	06 1 37	Osterath	T nach Willich, Stadt	1 1 1970	05 1 35
Oesbern	NA (vorher: Ösbern)	28 2.1963	05 8/9 35	Osterbelmhusen	Z mit . . . siehe „Brunsbüttel, Stadt“	1 1 1970	01 1 47
Öschelbronn	T von Burg	15. 1.1964	08 1 49	Osterbonen	Z mit . . . siehe „Bonen“	1. 1.1968	05 9 41
Oesdorf	NA (vorher: Ösdorf)	28 2.1963	05 7 32	Osterflörsch	Z mit . . . siehe „Rhynern“	1. 1.1968	05 9 41
Oesdorf	T nach Hemhofen (Ldkr. Hochstadt a.d. Aisch)	Berichtigung	09 4 35	Osterhagen	Z mit . . . siehe: „Kalletal“	1. 1.1969	05 7 37
Oesede	T von Hemhofen (Ldkr. Hochstadt a.d. Aisch)	1 1.1968	09 4 35	Osterheide, gemfr. Bezirk	T von Fallingb., Stadt	1.10.1965	03 3 33
Oesede	Z mit . . . siehe „Georgsmarien- hütte“	1. 1.1970	03 5 37	Osterhofen	E in „Königsdorf“	1. 1.1966	09 1 56
Osterberg	NA (vorher Osterberg)	6. 8.1962	09 5 39	Osterhofen, Stadt . . .	T von Altenmarkt	1. 1.1967	09 2 50
Oesterdeichstrich . . .	R (vorher Oesterdeichstrich)	—	01 1 37	Osterholz	T nach Schnepke	1 1.1966	03 1 32
Oestererden	NA (vorher Oestererden)	28. 2 1963	05 8 36	Ostermoor	Z mit . . . siehe „Brunsbüttel, Stadt“	1 1.1970	01 1 47
Oesterholz - Haustenbeck	Z mit . . . siehe: „Schlangen“	1 1 1970	05 7 33	Oster - Ohrstedt . . .	NA (vorher Oster Ohrstedt)	1 1.1968	01 1 36
Oesterweg	NA (vorher: Osterweg)	28. 2.1963	05 7 34	Osterronfeld	T nach Schacht - Audorf	1. 7.1961	01 1 42
Oesterwiehe	Z nach Rietberg, Stadt	1 1.1970	05 7 42	Osterronfeld	Z mit . . . siehe „Rosendahl“	1. 7.1969	05 5 34
Oettinghausen	Z mit . . . siehe „Verl“	1 1.1970	05 7 42	Osthelden	Z mit . . . siehe „Kreuztal, Stadt“	1 1.1969	05 8 39
Oettinghausen	Z mit . . . siehe „Lippetal“	1 7.1969	05 8 40	Osthofen	T nach Worms, Stadt	7. 6.1969	07 4 34
Oettinghausen	NA (vorher Ötinghausen)	28. 2.1963	05 7 35	Ostinghausen	Z mit . . . siehe „Sassendorf, Bad“	1 7.1969	05 8 40
Oettinghausen	Z mit . . . siehe: „Hildenhausen“	1. 1.1969	05 7 35	Ostkilver	Z mit . . . siehe „Rodinghausen“	1. 1.1969	05 7 35
Oettinghausen	T von Holsdorf	1. 8.1969	01 1 46	Ostmonnen	E in „Soest, Stadt“	1 7.1969	05 8 40
Oettinghausen	Z mit . . . siehe „Detmold, Stadt“	1. 1.1970	05 7 33	Ostrach	T von Burgweiler (Ldkr. Überlingen)	1 1.1969	08 4 43
Oettinghausen	F „(Sauerland)“	10. 4.1962	05 8 32	Osthauderfehn	N durch Z der Gem. Osthauderfehn, Holtermoor	1 5.1970	03 6 32
Oettinghausen	Z mit . . . siehe „Nieheim, Stadt“	1. 1.1970	05 7 36				

3. Alphabetisches Verzeichnis der von Namens- und Grenzieränderungen betroffenen Kreise und Gemeinden
b) Gemeinden

Kreis	Art der Änderung	Wirkungs- datum	Nachgewiesen in Abschnitt C 2 Stat. Kenn- ziffer . . .	Kreis	Art der Änderung	Wirkungs- datum	Nachgewiesen in Abschnitt C 2 Stat. Kenn- ziffer . . .
Osttunnen	Z mit . . . siehe „Rhyner“	1. 1.1968	05 9 41	Piesport	N durch Z mit Niederemmel	7. 6.1969	07 2 31
Ottbergen	Z mit . . . siehe „Hoxter, Stadt“	1. 1.1970	05 7 36	Pietenfeld	T von gemfr. Gebiete	1. 7.1962	09 5 33
Ottenhausen	Z mit . . . siehe „Steinheim, Stadt“	1. 1.1970	05 7 36	Pinache	E in „Wiernsheim“	1. 1.1970	08 1 48
Ottenhofen	T von Marktbergel, Markt	1. 1.1965	09 5 46	Pingsheim	Z mit . . . siehe „Erfstadt, Stadt“	1. 7.1969	05 3 33
Ottensen	T nach Buxtehude	1. 1.1962	03 4 35	Pirmasens, Stadt	T nach Rodalben, Stadt	7. 6.1969	07 3 17
Ottensoo	T von Weigenhofen	1. 1.1966	09 5 40		E Erlenbrunn, Fehrbach, Hengsberg, Winzeln, Simten (teilweise) (Ldkr. Pirmasens)	7. 6.1969	07 3 17
Otterbach	E Sambach	7. 6.1969	07 3 35		E in „Koßnach“	1. 1.1946	09 2 47
Otterstedt	E Benkel, Eckstever	1. 7.1968	03 4 36	Pittrich	R (vorher: Pivitsheide, Vogtei Heiden)	—	05 7 33
Otze	T nach Ramlingen - Ehlershausen	1. 1.1967	03 3 31		Z mit . . . siehe „Detmold, Stadt“	1. 1.1970	05 7 33
Otzing	T nach Plattling, Stadt	1. 1.1968	09 2 32	Pivitsheide V.H	R (vorher: Pivitsheide, Vogtei Lage)	—	05 7 33
Overberge	E in „Bergkamen, Stadt“	1. 1.1968	05 9 41		Z mit . . . siehe „Detmold, Stadt“	1. 1.1970	05 7 33
Ovenhausen	Z mit . . . siehe „Höxter, Stadt“	1. 1.1970	05 7 36	Pivitsheide V.L.	R (vorher: Pivitsheide, Vogtei Lage)	—	05 7 33
Oxstedt	Z mit . . . siehe „Altenwalde“	1. 7.1968	03 4 32		Z mit . . . siehe „Detmold, Stadt“	1. 1.1970	05 7 33
Oyten	N durch Z mit Bockhorst, Meyerddamm, Oyterddamm, Sagehorn	1. 1.1963	03 4 36	Planig	E in „Bad Kreuznach, Stadt“	7. 6.1969	07 1 33
	E Schaphusen	1. 7.1968	03 4 36	Plankenfels	T von Treppendorf	1. 1.1963	09 4 34
Oyterddamm	Z mit . . . siehe „Oyten“	1. 1.1963	03 4 36	Plantunne	Z mit . . . siehe „Lunne“	6. 7.1965	03 5 34
				Plattling, Stadt	T von Pankofen	1. 4.1963	09 2 32
Paderborn, Stadt	E Marienloh	1. 1.1969	05 7 40		T von Otzing	1. 1.1968	09 2 32
	E Wewer	1. 1.1969	05 7 40	Pleiskirchen	N durch Z der Gem. Oberpleiskirchen, Unterpleiskirchen	1. 1.1966	09 1 32
Palmersheim	Z mit . . . siehe „Euskirchen, Stadt“	1. 7.1969	05 3 33	Pliettershagen	Z mit . . . siehe „Freudenberg, Stadt“	1. 1.1969	05 8 39
Pamsendorf	T nach Pfreimd, Stadt	1. 1.1962	09 3 37		von Dornick	1. 5.1970	01 0 57
Pankofen	T nach Plattling, Stadt	1. 4.1963	09 2 32	Podeldorf	T von gemfr. Gebiete	Berichtigung	09 4 31
Papenhausen	Z mit . . . siehe „Salzuflen, Bad, Stadt“	1. 1.1969	05 7 37	Podinghausen	Z mit . . . siehe „Enger, Stadt“	1. 1.1969	05 7 35
Papenhofen	Z mit . . . siehe „Marienmünster, Stadt“	1. 1.1970	05 7 36	Polert	Z mit . . . siehe „Hinzert - Polert“	7. 6.1969	07 2 35
Paradiese	E in „Soest, Stadt“	1. 7.1969	05 8 40	Pombsen	Z mit . . . siehe „Driburg, Bad, Stadt“	1. 1.1970	05 7 36
Parsberg	T nach Miesbach, Stadt	1. 7.1963	09 1 45		T von Hitzelsberg	1. 7.1962	09 3 45
Parsit	Z mit . . . siehe „Ense“	1. 7.1969	05 8 40	Posing	T von Klein Heidorn	1. 1.1964	03 1 36
Patersbach	Z mit . . . siehe „Altenglan“	7. 6.1969	07 3 36	Poggenhagen	T von Hitzelsberg	1. 7.1962	09 3 45
Pattendorf	T nach Rottenburg a.d. Laaber, Markt	1. 1.1962	09 2 46	Pohlbach	Z mit . . . siehe „Klausen“	7. 6.1969	07 2 31
Pattenham	Z mit . . . „Rottalmünster, Markt“	1. 1.1970	09 2 36	Poll	Z mit . . . siehe „Norvenich“	1. 1.1969	05 4 32
Pech	Z mit . . . siehe „Wachtberg“	1. 8.1969	05 3 32	Pollanden	T nach Thalheim	1. 1.1969	09 5 38
Pechbrunn	NA (vorher: Pechofen)	2. 2.1962	09 3 47	Polle, Flecken	V „Flecken“	28. 6.1963	03 1 34
Pechofen	NA in „Pechbrunn“	2. 2.1962	09 3 47	Polling	E Forsting	1. 1.1970	09 1 46
Peine, Stadt	T von Essinghausen (Ldkr. Braun- schweig)	1. 1.1963	03 2 40	Pommertsweiler	T von Untergroningen (Ldkr. Schwabisch Gmund)	1. 1.1969	08 1 31
	E Handorf	1. 7.1968	03 2 40		Z mit . . . siehe „Geldern, Stadt“	1. 7.1969	05 2 33
Peingdorf	Z mit . . . siehe „Wellingholz- hausen“	1. 1.1970	03 5 35	Poppenricht	T nach Traßberg (Ldkr. Amberg)	1. 1.1966	09 3 46
Peikum	N durch Z mit Herringen, Lerche, Sandbochum, Weetfeld, Wiescher- hofen (teilweise)	1. 1.1968	05 9 41	Porselen	Z mit . . . siehe „Oberbruch - Dremmen“	1. 1.1969	05 4 37
	T von Hamm, Stadt	1. 1.1968	05 9 41		N durch Z der Gem. Giersdorf - Schanzendorf, Grasdorf, Hintzen- dorf, Wummingen	1. 7.1968	03 4 36
Penk	A u in „Bayerbach b. Ergoldsbach u. Langenhettchenbach“	1. 2.1966	09 2 42	Pottenhausen	Z mit . . . siehe „Lage, Stadt“	1. 1.1970	05 7 33
	T von Maising	1. 1.1967	09 1 52	Powe	Z mit . . . siehe „Belm“	1. 7.1968	03 5 37
Perchting	T von Maising	1. 1.1967	09 1 52	Prackebach	T von Moosbach	1. 1.1964	09 2 48
Pesch	Z mit . . . siehe „Nettersheim“	1. 7.1969	05 4 36	Präst	Z mit . . . siehe „Emmerich, Stadt“	1. 7.1969	05 1/2 38
Petersberg	T von Lehnert	1. 1.1969	06 2 34	Prechtal	T nach Oberprechtal	1. 1.1964	08 3 33
Pertershausen, Stadt	NA (vorher: Petershausen (Weser), Stadt	16. 6.1965	05 7 39	Prisser	T nach Dannenberg, Stadt	1. 7.1962	03 3 36
Peterstal (Rench- tal), Bad	NA in Bad Peterstal (Renchtal)	25.10.1965	08 3 41	Prum, Stadt	E Niederprum	7. 6.1969	07 2 34
Peterzell	T nach Sankt Georgen im Schwarz- wald, Stadt	1. 7.1964	08 3 46	Puderbach	E Haberscheid, Niederreis, Reichen- stein, Richter	7. 6.1969	07 1 38
Pewsum, Flecken	V „Flecken“	28. 6.1963	03 6 33	Puschen	Z mit . . . siehe „Stockum - Puschen“	1. 1.1969	07 3 31
Pfaffenberg, Markt	T nach Oberlindhart	1. 1.1964	09 2 42	Puschbach	Z mit . . . siehe „Dreikirchen“	7. 6.1969	07 1 42
Pfaffenhofen a.d. Roth, Markt	E Erbschhofen	1.10.1969	09 7 45	Puttligen, Stadt	V „Stadt“	22. 5.1968	10 0 34
Pfaffing	N durch Z mit Farrach u. Rettenbach	1. 1.1970	09 1 54		E in „Daun, Stadt“	7. 6.1969	07 2 33
Pfahlbronn	T nach Welzheim, Stadt (Ldkr. Waiblingen)	1. 1.1969	08 1 45	Putzfeld	Z mit . . . siehe „Ahrbrück“	7. 6.1969	07 1 31
Pfalzdorf	Z mit . . . siehe „Goch, Stadt“	1. 7.1969	05 1 36	Pulach	E in „Walkofen“	1. 1.1964	09 2 42
Pfalzel	Z mit . . . siehe „Ehrang - Pfalzel“	1. 3.1968	07 2 36	Pullenreuth	T von gemfr. Gebiete	Berichtigung	09 3 36
Pfeddersheim, Stadt	E in „Worms, Stadt“	7. 6.1969	07 4 34	Pyrmont, Bad, Stadt	NA in „Bad Pyrmont, Stadt“	10. 4.1963	03 1 34
Pfeffenhausen, Markt	T von Holzhausen	1. 1.1966	09 2 46		T nach Melsdorf	1. 1.1970	01 1 42
Pflugdorf	Z mit . . . siehe „Pflugdorf - Stadt“	1. 1.1970	09 1 43	Queckenberg	Z mit . . . siehe „Rheinbach, Stadt“	1. 8.1969	05 3 32
Pflugdorf - Stadl	N durch Z der Gem. Pflugdorf u. Stadl	1. 1.1970	09 1 43	Quelkhorn	Z mit . . . siehe „Fischerhude, Flecken“	1. 7.1968	03 4 36
Pforzheim, Stadt	T von Buchenbronn (Ldkr. Pforz- heim)	1. 1.1963	08 2 14	Quelle	E in „Brackwede, Stadt“	1. 1.1970	05 7 31
Pfreimd, Stadt	T von Pamsendorf	1. 1.1962	09 3 37	Quern	E Kalleby, Neukirchen, Nübel u. Roikier	15. 2.1970	01 1 34
Pfuhl	Z mit . . . siehe „Nisterau“	7. 6.1969	07 1 39	Quernheim	Z mit . . . siehe „Kirchlengern“	1. 1.1969	05 7 35
Pfullingen	T nach Reutlingen, Stadt	1. 1.1969	08 4 40	Quernheim, Stift	Z mit . . . siehe „Kirchlengern“	1. 1.1969	05 7 35
Piding	T von gemfr. Gebiete	1. 1.1965	09 1 35	Raesfeld	N durch Z mit Homer	1. 7.1969	05 5 33
Pielenhofen	T von gemfr. Gebiete	1. 7.1961	09 3 43	Rahden	T von Espelkamp, Stadt	1. 1.1966	05 7 38
Piesing	Z mit . . . „Haiming“	1. 1.1969	09 1 32	Rahms	Z mit . . . siehe „Neustadt (Wied)“	1. 1.1969	07 1 38
				Rahrbach	T nach Olpe, Stadt	1. 7.1969	05 8 38
					Z mit . . . siehe „Kirchhundem“	1. 7.1969	05 8 38
				Raiering	T von Aschach	1. 1.1964	09 3 31

3. Alphabetisches Verzeichnis der von Namens- und Grenzänderungen betroffenen Kreise und Gemeinden
b) Gemeinden

Kreis	Art der Änderung	Wirkungs- datum	Nachgewiesen in Abschnitt C 2 Stat. Kenn- ziffer . . .	Kreis	Art der Änderung	Wirkungs- datum	Nachgewiesen in Abschnitt C 2 Stat. Kenn- ziffer .
Ramershoven . . .	Z mit . . . siehe „Rheinbach, Stadt“	1. 8.1969	05 3 32	Rennerod . . .	N durch Z mit Emmerichenhain	7 6 1969	07 1 39
Ramlingen - Ehlers- hausen	T von Otze	1. 1.1967	03 3 31	Reptich . . .	Z mit . . . siehe „Jesberg“	1 9 1968	06 2 33
Ramstein	Z mit . . . siehe „Ramstein - Miesenbach“	7. 6.1969	07 3 35	Rettenbach . .	Z mit . . . siehe „Pfaffing“	1. 1.1970	09 1 54
Ramstein - Miesen- bach	N durch Z der Gem. Miesenbach u Ramstein	7. 6.1969	07 3 35	Retzen	Z mit . . . siehe „Salzuffen, Bad, Stadt“	1 1 1969	05 7 37
Ranfels	T von Außernzell (Ldkr. Deggen- dorf)	1. 1.1964	09 2 35	Reuschbach . . .	Z mit . . . siehe „Niedermohr“	7. 6.1969	07 3 35
Ransbach	E Glaam (Ldkr. Hunfeld)	1. 9.1968	06 2 35	Reute im Hegau .	F „im Hegau“	8. 1.1963	08 3 44
Ransbach - Baum- bach	N durch Z der Gem. Baumbach u. Ransbach (Westerwald)	7. 6.1969	07 1 42	Reutern	T nach Griesbach i. Rottal, Stadt	1 1 1967	09 2 36
Ransbach (Wester- wald)	Z mit . . . siehe „Ransbach - Baumbach“	7. 6.1969	07 1 42	Reuth	T nach Thonberg	1 1 1968	09 4 38
Rantum (Sylt) . . .	F „(Sylt)“	1.10.1963	01 1 48	Reutlingen, Stadt	T von Pfullingen	1 1 1969	08 4 40
Rappenau, Bad . . .	NA in Bad Rappenau	25.10.1965	08 2 38	Rex	E in „Margaretenhau“	1 9 1968	06 2 34
Ratekau	T nach Lubeck, Hansestadt	1 1.1969	01 1 33	Rheda, Stadt . . .	Z mit . . . siehe: „Rheda - Wieden- bruck, Stadt“	1 1 1970	05 7 42
Rath bei Norvenich .	T nach Timmendorfer Strand	1. 1.1969	01 1 33	Rheda - Wiedenbruck, Stadt	N durch Z der Gem. Rheda, Stadt, Wiedenbruck, Stadt, Lintel, St Vit, Nordrheda - Ems (teilweise), Batenhorst (teilweise), Herzebrock (teilweise), Bokel (teilweise)	1. 1.1970	05 7 42
Rathskirchen . . .	T nach Lubeck, Hansestadt	26. 4.1970	01 1 33	Rhede (Ems) . . .	F „(Ems)“	4. 2.1965	03 5 31
Rattiszell	Z mit . . . siehe „Norvenich“	1 1.1969	05 4 32	Rhede	N durch Z mit Bungern, Krechting, Krommert, Vardingholt	1 8.1968	05 5 33
Raunheim, Stadt . .	N durch Z mit Rudolphskirchen	7. 6.1969	07 3 36	Rhedebrügge . . .	Z mit . . . siehe: „Borken, Stadt“	1 7.1969	05 5 33
Rechtenbach	T von Irschenbach	1. 1.1966	09 2 31	Rheder	Z mit . . . siehe „Brakel, Stadt“	1 1.1970	05 7 36
Rechtenbach	V „Stadt“	23. 8.1966	06 1 39	Rheidt	Z mit . . . siehe: „Niederassel“	1 8.1969	05 3 37
Rechtenbach	N durch Z der Gem. Großrechten- bach, Kleinrechtenbach	1. 8.1968	06 3 43	Rheinbach, Stadt	N durch Z mit Flerzheim, Hilberath, Neukirchen, Niederdross, Ober- dress, Queckenberg, Ramershoven, Todenfeld, Wormersdorf	1. 8.1969	05 3 32
Rechtenbach	Z mit . . . siehe: „Schweigen - Rechtenbach“	7. 6.1969	07 3 37	Rheinberg, Stadt	NA (vorher Rheinberg (Rheinland), Stadt)	22.12.1965	05 2 37
Rechtenfleth	Z mit . . . siehe „Sandstedt“	1 7.1968	03 4 37	Rheinbollen	T von Daxweiler (Ldkr. Bad Kreuz- nach)	7. 6.1969	07 1 40
Rechtern	T von Barnstorf, Flecken	1. 1.1967	03 1 31	Rheindurkheim . .	E in „Worms, Stadt“	7 6.1969	07 4 34
Rechtern	T nach Barnstorf, Flecken	1. 5.1970	03 1 31	Rheineck	T von Bad Niederbreisig	1 1.1963	07 1 31
Rechtis	A u.			Rheineck	T nach Brohl	1. 1.1967	07 1 31
Recklingsen	E in „Buchenberg, Markt u. Weit- nau, Markt“	1 1.1963	09 7 39	Rheineck	Z mit . . . siehe: „Bad Breisig“	7. 6.1969	07 1 31
Reelkirchen	Z mit . . . siehe: „Welver“	1 7.1969	05 8 40	Rheinfelden (Baden), Stadt	F „(Baden)“	7 5.1963	08 3 43
Reelkirchen	Z mit . . . siehe: „Blomberg, Stadt“	1 1.1970	05 7 33	Rheurdut	N durch Z mit Schaephuyssen	1 7.1969	05 2 37
Reelsen	Z mit . . . siehe „Driburg, Bad, Stadt“	1 1.1970	05 7 36	Rhode	Z mit . . . siehe: „Olpe, Stadt“	1 7.1969	05 8 38
Rees, Stadt	E Bergswick, Bienen, Esserden, Grie- therbusch, Grietherort, Reesereylandm Reeserward, Speldrop	1. 7.1969	05 1/2 38	Rhodt unter Riet- burg	T nach Edenkoben, Stadt	1 1.1965	07 5 37
Reesereyland	E in „Rees, Stadt“	1 7.1969	05 1/2 38	Rhynern	N durch Z mit Allen, Freiske, Hil- beck, Osterflicher, Osttunnen, Suddinker, Wambeln, Westtunnen (teilweise)	1 1.1968	05 9 41
Reeserward	E in „Rees, Stadt“	1 7.1969	05 1/2 38	Richert	E in „Puderbach“	7 6.1969	07 1 38
Reetz	Z mit . . . siehe: „Blankenheim“	1 7.1969	05 4 36	Rickelshof	Z mit . . . siehe „Lohe - Rickels- hof“	1 2.1966	01 1 47
Referinghausen . .	Z mit . . . siehe: „Medebach, Stadt“	1 7.1969	05 8 33	Rickling	E Fehrenbotel	1 1.1970	01 1 44
Regelsbach	T nach Stein b. Nurnberg (Ldkr. Nurnberg)	1. 1.1967	09 5 45	Ricklingen, Schloß	NA in „Schloß Ricklingen“	31 1.1963	03 1 36
Regen, Stadt	E Barndorf	1. 4.1962	09 2 45	Riedelberg	T nach Bottenbach	1 2.1966	07 5 43
Regen, Stadt	T von Rinchnachmundt	1. 1.1964	09 2 45	Riedern	T von Eichenbuhl	1 1.1968	09 6 48
Regen, Stadt	E Weißenstein	1. 7.1964	09 2 45	Riefensbeek - Kam- schlacken	T von Harz, Anteil Kreis Zellerfeld, Forst	1 1.1963	03 2 41
Regulshausen	E in „Idar - Oberstein, Stadt“	7. 6.1969	07 1 34	Riefensbeek - Kam- schlacken	T von Harz (Landkreis Zellerfeld), gemfr. Gebiet	1 1.1967	03 2 41
Rehberg	Z mit . . . siehe: „Satrup“	28. 2.1970	01 1 43	Riemsloh	N durch Z der Gem. Bennien, Dohren, Groß Aschen, Hoyel, Krukum, Westen- dorf, Westhoyel	1. 1.1970	03 5 35
Rehburg, Bad	NA in „Bad Rehburg“	10. 4.1963	03 1 37	Rieschweiler . . .	Z mit . . . siehe „Rieschweiler - Muhlbach“	7. 6.1969	07 3 41
Rehling	T nach Todtenweis	1. 1.1969	09 1 31	Rieschweiler - Muhlbach	N durch Z der Gem. Hohmuhlbach u Rieschweiler	7 6.1969	07 3 41
Rehlingen	T nach Siersburg	12. 7.1965	10 0 35	Riesel	Z mit . . . siehe „Brakel, Stadt“	1 1.1970	05 7 36
Rehmerloh	Z mit . . . siehe „Kirchlengern“	1. 1.1969	05 7 36	Rietberg, Stadt . .	N durch Z mit Druffel, Moese, Neu- enkirchen, Westerwiehe, Bokel (teilweise), Mastholte (teilweise), Varensell (teilweise), Oesterwiehe (teilweise)	1. 1.1970	05 7 42
Reichenbach	Z mit . . . siehe „Reichenbach - Steege“	7. 6.1969	07 3 35	Rimbach	E Albersbach	1 1.1969	06 1 32
Reichenbach - Steege	N durch Z der Gem. Reichenbach u Reichenbachsteege	7 6.1969	07 3 35	Rimbach	E in „Oberirsen“	1 5.1969	07 1 32
Reichenbachsteege .	Z mit . . . siehe: „Reichenbach - Steege“	7. 6.1969	07 3 35	Rimbach	T von Therried	1 1.1966	09 2 38
Reichenstein	E in „Puderbach“	7. 6.1969	07 1 38	Rimsting	E Greimharting	1 4.1970	09 1 49
Reichshof	N durch Z der Gem. Eckenhagen, Denklingen (teilweise), Waldbrol, Stadt (teilweise)	1. 7.1969	05 3 35	Rinchnachmundt	T nach Regen, Stadt	1. 1.1964	09 2 45
Reichswalde	T nach Bedburg - Hau	1. 7.1969	05 1 36	Rindern	Z mit . . . siehe „Kleve, Stadt“	1 7.1969	05 1 36
Reil	Z mit . . . siehe: „Kleve, Stadt“	1. 7.1969	05 1 36	Rinsdorf	Z mit . . . siehe: „Wilnsdorf“	1 1.1969	05 8 39
Reilos	T nach Alf	7. 6.1969	07 1 35	Rippoldsau, Bad . .	NA in Bad Rippoldsau	25.10.1965	08 3 48
Reinfeld (Holstein), Stadt	E in „Friedlos“	1. 4.1969	06 2 35	Ripsdorf	Z mit . . . siehe „Blankenheim“	1 7.1969	05 4 36
Reinhardtsrieth . . .	F „(Holstein)“	1. 1.1963	01 1 46	Rischenau	Z mit . . . siehe „Lugde, Stadt“	1 1.1970	05 7 33
Reinhartshofen . . .	T von Wardhaus, Markt	1. 1.1970	09 3 48	Risum	Z mit . . . siehe: „Risum - Lind- holm“	31.12.1969	01 1 48
Reischach	T nach Siegertshofen	1. 1.1967	09 7 47	Risum - Lindholm	N durch Z der Gem. Lindholm, Risum	31.12.1969	01 1 48
Reischach	T von Eggen	1 7.1967	09 1 32				
Reiste (Sauerland) .	F „(Sauerland)“	13.12.1966	05 8 37				
Reken	N durch Z der Gem. Groß Reken, Klein Reken, Hulsten	1. 7.1969	05 5 33				
Remagen, Stadt . . .	N durch Z mit Oberwinter, Oedingen, Rolandswerth, Unkelbach	7. 6.1969	07 1 31				
Remmighausen . . .	Z mit . . . siehe „Detmold, Stadt“	1. 1.1970	05 7 33				

3. Alphabetisches Verzeichnis der von Namens- und Grenzänderungen betroffenen Kreise und Gemeinden
b) Gemeinden

Kreis	Art der Änderung	Wirkungs- datum	Nachgewiesen in Abschnitt C 2 Stat. Kenn- ziffer	Kreis	Art der Änderung	Wirkungs- datum	Nachgewiesen in Abschnitt C 2 Stat. Kenn- ziffer
Ritzenbergen	Z mit ... siehe: „Blender“	1. 7. 1968	03 4 36	Roth	Z mit ... siehe: „Becherbach“	7. 6. 1969	07 1 33
Rockenfeld	Z mit ... siehe: „Feldkirchen“	1. 8. 1966	07 1 38	Roth a. Forst	E in „Grub a. Forst“	1. 1. 1970	09 4 33
Rodalben, Stadt	V „Stadt“	17. 3. 1963	07 5 40	Rothe	Z mit ... siehe: „Beverungen, Stadt“	1. 1. 1970	05 7 36
	T von Pirmasens, Stadt	7. 6. 1969	07 3 40				
Rodach b. Coburg, Stadt	E Rudelsdorf	1. 1. 1970	09 4 33	Rothembach	E in „Kelberg“	1. 1. 1970	07 1 37
Rodenbach	N durch Z der Gem. Niederrodenbach, Oberrodenbach	1. 3. 1970	06 1 43	Rothembach	N durch Z mit „Obersayn“	1. 5. 1969	07 3 31
Rodenbach	Z mit „Ebertsheim“	7. 6. 1969	07 3 32	Rothembach, Bad	NA in „Bad Rothembach“	10. 4. 1963	03 5 37
Rodenbach b. Neuwied	E in „Niederbieber - Segendorf“	7. 6. 1969	07 1 38	Rottingdorf	T nach Theenhausen	1. 1. 1966	05 7 34
Rodenkirchen (Bez. Köln)	NA (vorher: Rondorf)	26. 9. 1961	05 3 34	Rott	Z mit ... siehe: „Roetgen“	1. 7. 1969	05 4 35
Rodewald	N durch Z der Gem. Rodewald mitt- lere Bauerschaft, Rodewald obere Bauerschaft, Rodewald untere Bauerschaft	1. 4. 1969	03 1 36	Rott	Z mit ... siehe: „Extetal“	1. 1. 1969	05 7 37
Rodewald mittlere Bauerschaft	Z mit ... siehe: „Rodewald“	1. 4. 1969	03 1 36	Rottalnmünster, Markt	N durch Z mit Pattenham	1. 1. 1970	09 2 36
Rodewald obere Bauerschaft	Z mit ... siehe: „Rodewald“	1. 4. 1969	03 1 36	Rottenbach	N durch Z mit Tremersdorf	1. 1. 1969	09 4 33
Rodewald untere Bauerschaft	Z mit ... siehe: „Rodewald“	1. 4. 1969	03 1 36	Rottenburg am Neckar, Stadt	F „am Neckar“	10. 6. 1964	08 4 45
Rodersheim	N durch Z mit Alsheim - Gronau	7. 6. 1969	07 3 38	Rottenburg a.d. Laaber, Markt	T von Pattendorf	1. 1. 1962	09 2 46
	NA in Rodersheim - Gronau	1. 10. 1969	07 3 38		Z mit ... siehe: „Kamen, Stadt“	1. 1. 1968	05 9 41
Rodersheim - Gronau	NA (vorher: Rodersheim)	1. 10. 1969	07 3 38	Rottweil, Stadt	T nach Zimmern ob Rottweil	1. 1. 1963	08 4 41
Rodinghausen	N durch Z mit Bieren, Ostkilver, Schwenningdorf, Westkilver, T von Holsen	1. 1. 1969	05 7 35	Roxheim/Pfalz	Z mit ... siehe: „Bobenheim - Roxheim“	7. 6. 1969	07 3 32
	T von Muckum	1. 1. 1969	05 7 35		T von bzw. nach Luhdorf	1. 4. 1968	03 3 35
Röhrigshof	NA (vorher: Röhrigshof m. Nippe)	15. 9. 1967	06 2 35	Ruckersfeld	Z mit ... siehe: „Hilchenbach, Stadt“	1. 1. 1969	05 8 39
Rollingsen	E in „Soest, Stadt“	1. 7. 1969	05 8 40				
Romerberg	N durch Z der Gem. Berghausen, Heiligenstein, Mechttersheim	7. 6. 1969	07 3 38	Rudelsdorf	E in „Rodach b. Coburg, Stadt“	1. 1. 1970	09 4 33
Romershausen	Z mit ... siehe: „Wenden“	1. 7. 1969	05 8 38	Rudersberg	T nach Unterschlechtbach	1. 7. 1966	08 1 49
Ronne	E in „Kiel, Stadt“	26. 4. 1970	01 1 41	Rudersdorf	Z mit ... siehe: „Wilmsdorf“	1. 1. 1969	05 8 39
Ronsahl	E in „Kierspe“	1. 1. 1969	05 8 31	Rudolphskirchen	Z mit ... siehe: „Rathskirchen“	7. 6. 1969	07 3 36
Ronshausen	E Melters	1. 8. 1968	06 2 34	Ruckersfeld	Z mit ... siehe: „Allmuthshausen“	1. 9. 1968	06 2 33
Roslau	N durch Z der Gem. Oberröslau und Unterröslau	1. 1. 1966	09 4 47	Ruckingen	Z mit ... siehe: „Erlensee“	1. 1. 1970	06 1 43
Rosthusen	Z mit ... siehe: „Volsenhusen“	1. 1. 1970	01 1 47	Rückstetten	T von Nirnharting	1. 1. 1964	09 1 44
Rotenberg	E „Bach und Altenberg“	1. 1. 1969	08 4 41	Rude	E in „Munkbrarup“	15. 2. 1970	01 1 34
Roetgen	N durch Z mit Rott, Zweifall	1. 7. 1969	05 4 35	Ruhertwist	Z mit ... siehe: „Twist“	1. 8. 1964	03 5 36
Rothembach a. Steinwald	F „a. Steinwald“	19. 7. 1965	09 3 40	Rullschau	Z mit Maasbüll zu „Maasbüll - Rullschau“	1. 1. 1966	01 1 34
Rothembach a.d. Pegnitz, Stadt	T von Wetzendorf	1. 1. 1963	09 5 40				
	T von Wetzendorf	1. 8. 1968	09 5 40	Rummelbach	E in „Niedersaubach“	1. 9. 1964	10 0 35
	T von Wetzendorf	1. 1. 1970	09 5 40	Runderoth	T von Bielstein (Rheinland)	1. 7. 1969	05 3 35
Rottgen	Z mit ... siehe: „Bonn, Stadt“	1. 8. 1969	05 3 32		T von Gummersbach, Stadt	1. 7. 1969	05 3 35
Rövenich	Z mit ... siehe: „Zulpich, Stadt“	1. 7. 1969	05 3 33	Ruensiek	Z mit ... siehe: „Schieder - Schwalenberg, Stadt“	1. 1. 1970	05 7 33
Roderath	Z mit ... siehe: „Nettersheim“	1. 7. 1969	05 4 36				
Rohr	Z mit ... siehe: „Blankenheim“	1. 7. 1969	05 4 36	Runthe	Z mit ... siehe: „Bergkamen“	1. 1. 1966	05 9 41
Rohr i. NB, Markt	F „i. NB“	15. 11. 1967	09 2 46	Russelsheim, Stadt	E Bauschheim	1. 5. 1970	06 1 42
Rohrbach	T nach Zeichhorn	1. 1. 1963	09 4 33	Ruttmanndorf	Z mit ... siehe: „Bergdorf“	1. 7. 1968	09 4 33
Rohrdorf	T von Happing	1. 1. 1966	09 1 49	Ruhne	Z mit ... siehe: „Ense“	1. 7. 1969	05 8 40
Roikier	E in „Quern“	15. 2. 1970	01 1 34	Ruhstorf a.d. Rott	F „a. d. Rott“	2. 11. 1961	09 2 36
Roitzheim	Z mit ... siehe: „Euskirchen, Stadt“	1. 7. 1969	05 3 33				
Rolandswerth	Z mit ... siehe: „Remagen, Stadt“	7. 6. 1969	07 1 31	Ruhwinkel	T nach Wankendorf	1. 3. 1969	01 1 41
Rolfzen	Z mit ... siehe: „Steinheim, Stadt“	1. 1. 1970	05 7 38	Ruit auf den Fildern	F „auf den Fildern“	12. 4. 1967	08 1 35
Rondorf	NA in „Rodenkirchen (Bez. Köln)“	26. 9. 1961	05 3 34				
Ronnenberg	N durch Z der Gem. Benthe, Empelde, Linderte, Ronnenberg, Vorie, Weetzen	1. 7. 1969	03 1 35	Ruploh	E in „Soest, Stadt“	1. 7. 1969	05 8 40
Rosbach	Z mit ... siehe: „Windeck“	1. 8. 1969	05 3 37	Ruppach	Z mit ... siehe: „Ruppach - Goldhausen“	7. 6. 1969	07 1 42
Rosdorf	NA (vorher: Rosdorf (Holstein))	1. 1. 1968	01 1 45				
Rosenberg	T nach Bronnacker	1. 8. 1963	08 2 32	Ruppach - Gold- hausen	N durch Z der Gem. Goldhausen u. Ruppach	7. 6. 1969	07 1 42
Rosendahl	N durch Z der Gem. Darfeld, Oster- wick	1. 7. 1969	05 5 34				
Rosenheim (Ldkr. Altenkirchen)	NA (vorher: Kotzenroth)	2. 5. 1963	07 1 32	Rupperath	Z mit ... siehe: „Munsterreifel, Bad, Stadt“	1. 7. 1969	05 3 33
Rosenheim, Stadt	E Happing (Ldkr. Rosenheim)	1. 7. 1967	09 1 16				
Roßbach	E in „Kerspenhausen“	1. 3. 1962	06 2 35	Ruppichterath	N durch Z mit Winterscheid	1. 8. 1969	05 3 37
Roßbach i.d. Pf.	E in „Wolfstein, Stadt“	7. 6. 1969	07 3 36	Rurdorf	E in „Linnich, Stadt“	1. 7. 1969	05 4 34
Roßhaupten	E Zwieselberg	1. 1. 1969	09 7 35	Russee	T nach Kiel, Stadt	1. 1. 1966	01 1 42
Roßholzen	Z mit ... siehe: „Samerberg“	1. 1. 1970	09 1 49				
Roßtal, Markt	T von Weinzierlein	1. 7. 1966	09 5 36	Russee	E in „Kiel, Stadt“	26. 4. 1970	01 1 42
Rotenburg (Wumme), Stadt	NA (vorher: Rotenburg (Hannover), Stadt)	16. 5. 1969	03 4 34	Ruwer	E in „Trier, Stadt“	7. 6. 1969	07 2 36
Rotenfels	E in „Gaggenau, Stadt“	1. 1. 1970	08 3 42	Saalhausen	Z mit ... siehe: „Lennestadt, Stadt“	1. 7. 1969	05 8 38
Rotenhagen	T nach Werther (Westf.), Stadt	31. 12. 1962	05 7 34				
Rotenhain	N durch Z mit Todtenberg	7. 6. 1969	07 1 39	Saarlautern, Stadt	E Krutweiler, T von Kahren	7. 6. 1969	07 2 35
				Sabbenhausen	Z mit ... siehe: „Lugde, Stadt“	1. 1. 1970	05 7 33
				Sachsa, Bad, Stadt	NA in „Bad Sachsa, Stadt“	10. 4. 1963	03 2 39
				Sachsenham	Z mit ... siehe: „Haarbach“	1. 2. 1970	09 2 36
				Sack	T von Boxdorf	1. 1. 1963	09 5 36
				Saefelen	T von den Niederlanden	1. 8. 1963	05 4 37
					Z mit ... siehe: „Selfkant“	1. 7. 1969	05 4 37
				Sagehorn	Z mit ... siehe: „Oyten“	1. 1. 1963	03 4 36
				Sainscheid	E in „Westerburg, Stadt“	7. 6. 1969	07 1 39
				Salchendorf	Z mit ... siehe: „Netphen“	1. 1. 1969	05 8 39
				Salchendorf	Z mit ... siehe: „Neunkirchen“	1. 1. 1969	05 8 39
				Salmanskirchen	NA (vorher: Salmanskirchen)	21. 12. 1965	09 1 46
				Salmorth	Z mit ... siehe: „Kleve, Stadt“	1. 7. 1969	05 1 36
				Salmrohr	Z mit ... siehe: „Salmthal“	7. 6. 1969	07 2 31
				Salmthal	N durch Z der Gem. Salmrohr u. Dorbach	7. 6. 1969	07 2 31
				Salmunster, Stadt	E Alsbach (Ldkr. Gelnhausen)	1. 1. 1970	06 1 51
				Saltendorf	T nach Burglengelfeld, Stadt	1. 1. 1963	09 3 33
				Salzdetfurth, Bad, Stadt	NA in „Bad Salzdetfurth, Stadt“	10. 4. 1963	03 2 35

3. Alphabetisches Verzeichnis der von Namens- und Grenzänderungen betroffenen Kreise und Gemeinden
b) Gemeinden

Kreis	Art der Änderung	Wirkungs- datum	Nachgewiesen in Abschnitt C 2 Stat Kenn- ziffer	Kreis	Art der Änderung	Wirkungs- datum	Nachgewiesen in Abschnitt C 2 Stat Kenn- ziffer
Salzhäusen, Bad	T von Geiß - Nidda	1. 3.1962	06 1 33	Schabringen	T von Hausen	1. 7.1969	09 7 32
Salzhemmendorf, Flecken	V „Flecken“	28. 6.1963	03 1 34	Schacht - Audorf	T von Osterronfeld	1. 7.1961	01 1 42
Salzuflen, Bad, Stadt	N durch Z mit Schotmar, Stadt, Biensen - Ahmsen, Ehrens - Breden, Grastrup - Hölsen, Holzhausen, Papenhausen, Retzen, Wusten, Werl - Aspe, Lockhausen (teilweise), Wulfer - Bexten (teilweise), Weistorf (teilweise)	1. 1.1969	05 7 37	Schaephuysen	Z mit „siehe: „Rheurdt“	1. 7.1969	05 2 37
Sambach	E in „Otterbach“	7. 6.1969	07 3 35	Schafhausen	E in „Heinsberg (Rhld.), Stadt“	1. 7.1969	05 4 37
Samerberg	N durch Z der Gem. Grainbach, Roß- holzen, Steinkirchen, Torwang	1. 1.1970	09 1 49	Schaffhof	T von gemfr Gebiete	1. 1.1968	09 4 33
Sand	Z mit „siehe: „Ernstal“	1. 1.1967	06 2 44	Schalksmühle	N durch Z mit Hulscheid	1. 1.1969	05 8 31
Sand	Z mit „siehe: „Schönenberg - Kubelberg“	7. 6.1969	07 3 36	Schapdetten	T von Breckerfeld, Stadt	1. 1.1970	05 8 31
Sandbochum	Z mit „siehe: „Pelikum“	1. 1.1968	05 9 41	Schapdettin	T nach Breckerfeld, Stadt	1. 1.1970	05 8 31
Sandebeck	Z mit „siehe: „Steinheim, Stadt“	1. 1.1970	05 7 36	Schaphusen	E in „Oyten“	1. 7.1968	03 4 36
Sandlingen	Z mit „siehe: „Eicklingen“	1. 7.1968	03 3 32	Scharrel	F „(Oldenburg)“	31. 1.1963	03 8 32
Sandstedt	N durch Z mit Offenwarden, Rechten- fleth, Wersabe	1. 7.1968	03 4 37	Schauerberg	E in „Emskirchen, Markt“	1. 1.1970	09 5 41
Sankt Andreasberg, Bergstadt	T nach Braunlage, Stadt (Ldkr. Blankenburg)	1. 1.1966	03 2 41	Schauernheim	Z mit „siehe: „Dannstadt - Schauernheim“	7. 6.1969	07 3 38
Sankt Augustin	N durch Z der Gem. Buisdorf, Hangelar, Meindorf, Niederpleis, Siegburg - Mulldorf, Menden (Rhein- land) (teilweise), Holzlar (teil- weise), Stieldorf (teilweise), Beuel, Stadt (Ldkr. Bonn) (teilweise)	1. 8.1969	05 3 37	Scheden	N durch Z der Gem. Niederscheden u. Oberscheden	1. 4.1964	03 2 37
Sankt Georgen im Schwarzwald, Stadt	F „im Schwarzwald“	22.10.1962	08 3 46	Scheffau	Z mit „siehe: „Marktschellen- berg, Markt“	1. 10.1969	09 1 35
Sankt Goar, Stadt	E von Peterzell	1. 7.1964	08 3 46	Scheiderhöhe	Z mit „siehe: „Lohmar“	1. 8.1969	05 3 37
Sankt Goarshausen, Stadt	E Wellmich	7. 6.1969	07 1 41	Scheidungen	T nach Werl, Stadt	1. 7.1969	05 8 40
Sankt Hubert	Z mit „siehe: „Kempen, Stadt“	1. 1.1970	05 1 35	Schenklengsfeld	Z mit „siehe: „Welver“	1. 7.1969	05 8 40
Sankt Johann	T nach Nitztal	1. 1.1967	07 1 37	Scheppach	E Lampertsfeld	1. 4.1962	06 2 35
Sankt Julian	NA (vorher: Sankt Julian - Ober- eisenbach)	23.12.1965	07 5 36	Scherneck	Z mit „siehe: „Jettigen - Scheppach, Markt“	1. 1.1970	09 7 36
Sankt Julian - Obereisenbach	Z mit „siehe: „St Julian“	7. 6.1969	07 3 36	Scheuern	E Ziegelsdorf	1. 1.1963	09 4 33
Sankt Michaelis- donn	NA in Sankt Julian	23.12.1965	07 5 36	Scheyern	Z mit „siehe: „Kalenborn bei Gerolstein“	7. 6.1969	07 2 33
Sankt Peter	T von Barlt	1. 1.1962	01 1 47	Schieder	T von Niederscheyern	1. 1.1964	09 1 48
Sankt Peter - Ording	Z mit Ordning zu „Sankt Peter - Ording“	1. 1.1967	01 1 32	Schieder - Schwalen- berg, Stadt	Z mit „siehe: „Schieder - Schwalenberg, Stadt“	1. 1.1970	05 7 33
Sankt Tonis	N durch Z der Gem. Ording u. Sankt Peter	1. 1.1967	01 1 32	Schiefbahn	N durch Z der Gem. Schieder, Brakel- siek, Lothe, Ruensiek, Schwalen- berg, Stadt, Siekholz, Wobbel, T von Blomberg, Stadt	1. 1.1970	05 7 33
St. Julian	T nach Kempen, Stadt	1. 1.1970	05 1 35	Schiernichen - Deinsen	Z mit „siehe: „	1. 1.1970	05 1 35
St. Katharinen (Ldkr. Neuwied)	Z mit „siehe: „Tonisvorst“	1. 1.1970	05 1 35	Schierwaldenrath	T von gemfr Gebiet Baum	1. 7.1968	03 1 38
St. Vit	N durch Z der Gem. Eschenau, Gumbs- weiler, Sankt Julian	7. 6.1969	07 3 36	Schiffelborn	E in „Gangelt“	1. 7.1969	05 4 37
Sannerz	E in „Sterbfritz“	1.12.1969	06 1 51	Schirmsheim	Z mit „siehe: „Oberurff - Schiffelborn“	15. 9.1964	06 2 33
Sassenberg, Stadt	N durch Z mit Fuchtorf, Dackmar (teilweise), Groblingen (teil- weise)	1. 7.1969	05 5 40	Schindhard	Z mit „Armsheim“	7. 6.1969	07 3 31
Sassendorf, Bad	N durch Z mit Beusingsen, Elfsen, Enkesen im Klei, Heppen, Herring- sen, Lohne, Neuengeseke, Opmunden, Weslarn, Ostinghausen, Betting- hausen	1. 7.1969	05 8 40	Schlammersdorf	T nach Busenberg	1. 4.1964	07 5 40
Satrup	N durch Z der Gem. Esmark, Obdrup, Rehberg, Satrup	28. 2.1970	01 1 43	Schlangen	Z mit „siehe: „Trautenberg“	1. 4.1970	01 1 46
Satzvey - Firmenich	Z mit „siehe: „Veytal“	1. 7.1969	05 3 33	Schlechtbach	N durch Z mit Kohlstadt, Oester- holz - Haustenbeck	1. 1.1970	05 7 33
Saulheim	N durch Z der Gem. Nieder - Saul- heim, Ober - Saulheim	7. 6.1969	07 3 31	Schleiden, Stadt	NA (vorher Unterschlechtbach)	16. 2.1967	08 1 49
Sausenheim	E in „Grünstadt, Stadt“	7. 6.1969	07 3 32	Schleiden, Stadt	R (vorher Schleiden/Eifel, Stadt)	—	05 4 36
Sayn - Wittgen- stein - Berleburg, Gutsbezirk	A u. E in verschiedene Gemeinden	1. 1.1965	05 8 42	Schlewecke	Z mit „siehe: „Bundheim“	1. 1.1963	03 7 36
Sayn - Wittgen- stein - Hohenstein, Gutsbezirk	A u. E in verschiedene Gemeinden	1. 1.1967	05 8 42	Schlich - D'horn	Z mit „siehe: „D'horn“	1. 7.1969	05 4 32
				Schliruthen	Z mit „siehe: „Finnentrop“	1. 7.1969	05 8 37
				Schlitz, Stadt	E Hutzdorf	1. 1.1969	06 1 44
				Schlochtern (Kirch- spiel Sondermühlen)	NA in „Niederschlochtern“	6. 3.1963	03 5 35
				Schlochtern (Kirch- spiel Wellingholz- hausen)	NA in „Oberschlochtern“	6. 3.1963	03 5 35
				Schloßberg	T von Flochberg	1. 1.1962	08 1 31
				Schloß Holte	NA (vorher Liemke)	28.10.1964	05 7 42
				Schloß Holte - Stukenbrock	T nach Verl	1. 1.1970	05 7 42
				Schloß Holte - Stukenbrock	E in Schloß Holte - Stukenbrock (Kreis Bielefeld)	1. 1.1970	05 7 42
				Schloß Ricklingen	N durch E der Gem. Stukenbrock (Kreis Paderborn), Sende (Kreis Wiedenbrück (teilweise), Schloß Holte (Kreis Wiedenbrück) (teil- weise)	1. 1.1970	05 7 31
				Schluchtern	NA (vorher: Ricklingen, Schloß)	31. 1.1963	03 1 36
				Schluchtern, Kreis- stadt	Z mit „siehe: „Leingarten“	1. 1.1970	08 1 38
				Schluckingen	E Ahlersbach, Breitenbach, Elm, Gundheim, Herolz, Hohenzell, Hutten, Klosterhofe, Vollmerz	1.12.1969	06 1 51
				Schluselburg, Stadt	Z mit „siehe: „Wickede (Ruhr)“	1. 7.1969	05 8 40
				Schmalbroich	T nach Wasserstraße	1. 1.1963	05 7 39
				Schmechten	Z mit „siehe: „Kempen, Stadt“	1. 1.1970	05 1 35
				Schmedissen	Z mit „siehe: „Brakel, Stadt“	1. 1.1970	05 7 36
				Schmehausen	Z mit „siehe: „Meinberg - Horn, Bad, Stadt“	1. 1.1970	05 7 33
				Schmidthahn	Z mit „siehe: „Uentrop“	1. 1.1968	05 9 41
					Z mit „siehe: „Steinebach a.d. Wied“	7. 6.1969	07 1 39

3. Alphabetisches Verzeichnis der von Namens- und Grenzänderungen betroffenen Kreise und Gemeinden

b) Gemeinden

Kreis	Art der Änderung	Wirkungsdatum	Nachgewiesen in Abschnitt C 2 Stat. Kennziffer . . .	Kreis	Art der Änderung	Wirkungsdatum	Nachgewiesen in Abschnitt C 2 Stat. Kennziffer . . .
Schmidtthorn	Z mit . . . siehe: „Dahlem“	1. 7.1969	05 4 36	Schwalbach a. Ts., Stadt	V „Stadt“	23. 4.1970	06 1 46
Schmie	E in „Maulbronn, Stadt“	1. 1.1970	08 1 48	Schwalenberg, Stadt	Z mit . . . siehe „Schieder - Schwalenberg, Stadt“	1. 1.1970	05 7 33
Schmißberg	N aus T der Gem. Elchweiler - Schmißberg	1. 1.1962	07 1 33	Schwalmtal	N durch Z der Gem. Waldniel, Amern	1. 1.1970	05 1 35
Schmittweiler (Amtsgericht)				Schwanenkirchen	T nach Schollnach, Markt	1. 1.1967	09 2 32
Waldmohr	Z mit . . . siehe: „Schonenberg - Kubelberg“	7. 6.1969	07 3 36	Schwangau	T von gemfr. Gebiete	Berichtigung	09 7 35
Schnarup	Z mit . . . siehe: „Schnarup - Thumby“	28. 2.1970	01 1 43	Schwarzenbach	T von gemfr. Gebiete	Berichtigung	09 3 40
Schnarup - Thumby	N durch Z der Gem. Schnarup, Thumby	28. 2.1970	01 1 43	Schwarzenbek, Stadt	T von Grabau	1. 7.1966	01 1 35
Schneizreuth	T von gemfr. Gebiete	1. 1.1968	09 1 35	Schwarzenfeld, Markt	T von Frotzersricht	1. 1.1968	09 3 37
Schnepke	T von Osterholz	1. 1.1966	03 1 32	Schwarzenmoor	E in „Herford, Stadt“	1. 1.1969	05 7 35
Schneppenbaum	T nach Kleve, Stadt	1. 7.1969	05 1 36	Schwefe	Z mit . . . siehe: „Welper“	1. 7.1969	05 8 40
Schney	Z mit . . . siehe: „Bedburg - Hau“	1. 7.1969	05 1 36	Schwegen	Z mit . . . siehe: „Stotel“	15. 7.1968	03 3 37
Schnutenbach	T von Buch a. Forst	1. 7.1967	09 4 40	Schweich	E Issel	7. 6.1969	07 2 35
Schnuttenbach	T nach Offingen	1. 7.1965	09 7 36	Schweicheln - Bermbeck	Z mit . . . siehe: „Hiddenhausen“	1. 1.1969	05 7 35
Schobull	T nach Husum, Stadt	1. 4.1968	01 1 36	Schweigen	Z mit . . . siehe: „Schweigen - Rechtenbach“	7. 6.1969	07 3 37
Schöllenbach	E in „Großenwiehe“	15. 2.1970	01 1 34	Schweigen - Rechtenbach	N durch Z der Gem. Rechtenbach u. Schweigen	7. 6.1969	07 3 37
Schöllnach, Markt	T nach Kailbach	1. 1.1968	06 1 36	Schweinersdorf	T nach Wang	1. 1.1964	09 1 39
Schollnach, Markt	V „Markt“	26. 7.1966	09 2 32	Schweinfurt, Stadt	T nach Niederwerrn (Ldkr. Schweinfurt)	1.10.1961	09 6 14
Schönau	Z mit . . . siehe: „Munsteriefel, Bad, Stadt“	1. 7.1969	05 3 33	Schweinheim	Z mit . . . siehe: „Euskirchen, Stadt“	1. 7.1969	05 3 33
Schonberg	Z mit . . . siehe: „Hohn“	1. 4.1969	07 3 31	Schwelentrup	Z mit . . . siehe: „Dorentrup“	1. 1.1969	05 7 37
Schonberg	E Aspertsham	1. 1.1970	09 1 46	Schwelm, Stadt	T von Linderhausen	1. 1.1970	05 9 34
Schonecken - Wetteldorf	NA in Schonecken	1. 6.1967	07 2 34	Schwenningdorf	Z mit . . . siehe: „Rodinghausen“	1. 1.1969	05 7 35
Schonemark	T nach Meinberg - Horn, Bad, Stadt	1. 1.1970	05 7 33	Schwenningen am Neckar, Stadt	E Muhlhausen	1. 1.1970	08 4 41
Schonenberg	Z mit . . . siehe: „Detmold, Stadt“	1. 1.1970	05 7 33	Schwersby	E in „Sorum“	15. 2.1970	01 1 34
Schonenberg	Z mit . . . siehe: „Nieheim, Stadt“	1. 1.1970	05 7 36	Schwerfen	Z mit . . . siehe: „Veytal“	1. 7.1969	05 3 33
Schonenberg	Z mit . . . siehe: „Schonenberg - Kubelberg“	7. 6.1969	07 3 36	Sechtem	Z mit . . . siehe: „Bornheim“	1. 8.1969	05 3 32
Schönenberg - Kubelberg	N durch Z der Gem. Kubelberg, Sand, Schonenberg, Schmittweiler (Amtsgericht Waldmohr)	7. 6.1969	07 3 36	Seelbach	E in „Siegen, Stadt“	1. 7.1966	05 8 39
Schönfeld	T nach Stechendorf	1. 1.1962	09 4 34	Seelscheid	Z mit . . . siehe: „Neunkirchen - Seelscheid“	1. 8.1969	05 3 37
Schonhagen	T nach Barntrop, Stadt	1. 1.1969	05 7 37	Sehlde	T nach Neuwallmoden (Ldkr. Gandersheim)	1. 1.1970	03 7 36
Schonhard	Z mit . . . siehe: „Extertall“	1. 1.1969	05 7 37	Seidenroth	E in „Steinau, Stadt“	1.12.1969	06 1 51
Schönholtzhausen	T nach Wiesau, Markt	1. 1.1965	09 3 47	Seimerich	Z mit . . . siehe: „Körperich“	7. 6.1969	07 2 32
Schönholthausen	Z mit . . . siehe: „Finnentrop“	1. 7.1969	05 8 37	Seißen	T nach Blaubeuren, Stadt	1. 7.1966	08 1 47
Schoninghsdorf	Z mit . . . siehe: „Twist“	1. 7.1968	03 5 36	Selbach	E in „Gaggenau, Stadt“	1. 4.1970	08 3 42
Schonkirchen	E Oppendorf	1. 4.1970	01 1 41	Selbeck	Z mit . . . siehe: „Barntrop, Stadt“	1. 1.1969	05 7 37
Schonstein	E in „Wissen, Stadt“	7. 6.1969	07 1 32	Selfkant	N durch Z der Gem. Havert, Hillensberg, Höngen, Millen, Susterseel, Tüddern, Wehr, Saeffelen	1. 7.1969	05 4 37
Schoppingen	N durch Z der Gem. Eggerode, Schoppingen, Kirchspiel, Schoppingen, Wigbold	1. 7.1969	05 5 31	Selgetzweiler	T nach Herdwangen (Ldkr. Überlingen)	1. 1.1969	08 4 43
Schoppingen, Kirchspiel	Z mit . . . siehe: „Schoppingen“	1. 7.1969	05 5 31	Sende	T nach Sennestadt, Stadt (Kreis Bielefeld)	1. 1.1970	05 7 42
Schoppingen, Wigbold	Z mit . . . siehe: „Schoppingen“	1. 7.1969	05 5 31		T nach Verl	1. 1.1970	05 7 42
Schotmar, Stadt	Z mit . . . siehe: „Salzflufen, Bad, Stadt“	1. 1.1969	05 7 37		E in Schloß Holte - Stukenbrock (Kreis Bielefeld)	1. 1.1970	05 7 42
Schollbrunn	T von Bischbrunn	1. 1.1967	09 6 46	Sendenhorst, Stadt	E Sendenhorst, Kirchspiel	1. 1.1968	05 5 32
Schondorf am Ammersee	N durch Z der Gem. Oberschondorf, Unterschondorf	1. 1.1970	09 1 43	Sendenhorst, Kirchspiel	E in „Sendenhorst, Stadt“	1. 1.1968	05 5 32
Schoneberg	Z mit . . . siehe: „Lippetal“	1. 7.1969	05 8 40	Sennestadt, Stadt	NA (vorher: Senne II)	14. 5.1965	05 7 31
Schopfloch, Markt	V „Markt“	30. 6.1965	09 5 32		V „Stadt“	14. 5.1965	05 7 31
Schriesheim, Stadt	V „Stadt“	18. 2.1964	08 2 35		T von Senden (Kreis Wiedenbrück)	1. 1.1970	05 7 31
Schrobenhausen, Stadt	T von gemfr. Gebiete	1. 1.1965	09 1 51	Sensweiler	T von Wirschweiler - Langweiler	7. 6.1969	07 2 31
Schröttinghausen	T nach Werther (Westf.), Stadt	31.12.1962	05 7 34	Sentrup	Z mit . . . siehe: „Glane“	1. 1.1970	03 5 37
	T nach Hager	31.12.1962	05 7 34	Seppenhofen	E in „Löffingen, Stadt“	1. 1.1970	08 3 40
	T von Hager	31.12.1962	05 7 34	Seriem	T nach Neuhaulingersiel	1. 1.1963	03 6 34
Schrollbach	Z mit . . . siehe: „Niedermohr“	7. 6.1969	07 3 35		Z mit . . . siehe: „Neuharlingersiel“	1. 7.1968	03 6 34
Schuckenbaum	Z mit . . . siehe: „Leopoldshöhe“	1. 1.1969	05 7 37	Setterich	T nach Baesweiler	1. 1.1964	05 4 37
Schulldorf	T nach Schacht - Audorf	1. 4.1963	01 1 42	Seubersdorf	E in „Diethenhausen, Markt“	1. 1.1970	09 5 41
Schumm	T nach Gangelt	1. 1.1963	05 4 37	Sevelen	Z mit . . . siehe: „Issum“	1. 7.1969	05 2 33
	Z mit . . . siehe: „Breberen - Schumm“	1. 1.1963	05 4 37	Siddinghausen	Z mit . . . siehe: „Unna, Stadt“	1. 1.1968	05 9 41
Schutzing	A durch E in Haiming u. Markt, Markt	1. 1.1970	09 1 32	Siebenecksknoll	E in „Wulfsmoor“	1. 4.1970	01 1 45
Schulenberg (Oberharz)	F „(Oberharz)“	2.11.1965	03 2 41	Siebenhofen	Z mit . . . siehe: „Blomberg, Stadt“	1. 1.1970	05 7 33
Schussenried, Bad, Stadt	V „Bad“	26. 4.1966	08 4 32	Sieber	T von Harz (Landkreis Zellerfeld), gemfr. Gebiet	1. 7.1966	03 2 41
Schwackendorf	E in „Hasselberg“	15. 2.1970	01 1 34	Siegburg, Stadt	T von Hennef (Sieg)	1. 8.1969	05 3 37
Schwabisch Gmund, Stadt	T von Straßdorf	1. 4.1968	08 1 45		T von Lauthausen	1. 8.1969	05 3 37
	T von Herlikofen	1. 4.1968	08 1 45	Siegburg - Mulldorf	Z mit . . . siehe: „Sankt Augustin“	1. 8.1969	05 3 37
	E Herlikofen	1. 1.1969	08 1 45	Siegelbach	E in „Kaiserslautern, Stadt“	7. 6.1969	07 5 34
Schwabisch Hall, Stadt	T von Sulzdorf	1. 3.1963	08 1 46	Siegen, Stadt	E Breitenbach, Burbach, Kaan - Marienborn, Seelbach, Trupbach, Voinsberg	1. 7.1966	05 8 39
					E Feuersbach	1. 1.1969	05 8 39

3. Alphabetisches Verzeichnis der von Namens- und Grenzänderungen betroffenen Kreise und Gemeinden
b) Gemeinden

Kreis	Art der Änderung	Wirkungs- datum	Nachgewiesen in Abschnitt C 2 Stat. Kenn- ziffer .	Kreis	Art der Änderung	Wirkungs- datum	Nachgewiesen in Abschnitt C 2 Stat. Kenn- ziffer .
Siegershofen	T von Reinhartshofen	1. 1.1967	09 7 47	Sonthofen, Markt	T von Burgberg	1. 7.1961	09 7 48
Sieglar	Z mit... siehe: „Troisdorf, Stadt“	1. 8.1969	05 3 37	Sorsum	Z mit... siehe: „Wennigsen (Deister)“	1. 1.1970	03 1 35
Siekhof	Z mit... siehe: „Schieder-Schwalenberg, Stadt“	1. 1.1970	05 7 33	Spabruken	T nach Munchwald	1. 1.1962	07 1 36
Siele	Z mit... siehe: „Enger, Stadt“	1. 1.1969	05 7 35	Spahn	Z mit... siehe: „Spahnharrenstatte“	1. 1.1966	03 5 31
Siersburg	T von Rehlingen	12. 7.1965	10 0 35	Spahnharrenstatte	N durch Z der Gem. Harrenstatte, Spahn	1. 1.1966	03 5 31
Sieveringen	Z mit... siehe: „Ense“	1. 7.1969	05 8 40	Spall	T nach Munchwald	1. 1.1962	07 1 36
Sievernich	Z mit... siehe: „Muddersheim“	1. 7.1969	05 4 32	Spay	N durch Z der Gem. Niederspay u. Oberspay	7. 6.1969	07 1 40
Silberborn	T aus Neuhaus u. Neuhaus (Ldkr. Holzminde)	1. 1.1962	03 2 38	Speldrop	E in „Rees, Stadt“	1. 7.1969	05 1/2 38
Silixen	Z mit... siehe: „Extertal“	1. 1.1969	05 7 37	Spenge, Stadt	N durch Z mit Barduttingdorf, Hucker - Aschen, Lenzinghausen, Wallenbruck	1. 1.1969	05 7 35
Silschede	T nach Sprockhovel, Stadt	1. 1.1970	05 9 34		V „Stadt“	1. 1.1969	05 7 35
	Z mit... siehe: „Gevelsberg, Stadt“	1. 1.1970	05 9 34	Spesbach	Z mit... siehe: „Hutschenhausen“	7. 6.1969	07 3 35
Simmerberg, Markt	T nach Lindenberg i. Allgäu, Stadt	1. 7.1961	09 8 31	Spexard	E in „Gutersloh, Stadt“	1. 1.1970	05 7 42
	Z mit... siehe: „Weiler - Simmerberg, Markt“	1. 9.1968	09 7 50	Spiegelau	T von Oberkreuzberg	1. 1.1963	09 2 35
Simmern unter Daun	T nach Martinstein	1. 1.1967	07 1 36		T von gemfr. Gebiete	1. 1.1966	09 2 35
Simmershausen	Z mit... siehe: „Fuldaatal“	1. 1.1970	06 2 38	Spiegelberg	T von u. nach Neulautern (Ldkr. Heilbronn)	1. 1.1970	08 1 32
Simonswald	N durch Z der Gem. Altsimonswald, Haslachsimonswald, Untersimonswald	1. 4.1970	08 3 33	Spieka	N durch Z mit Cappel - Neufeld, Spieka - Neufeld	1. 7.1968	03 4 37
Simten	T nach Pirmasens, Stadt	7. 6.1969	07 3 40	Spieka - Neufeld	Z mit... siehe: „Spieka“	1. 7.1968	03 4 37
	NA in Obersimten	7. 6.1969	07 3 40	Spittelstein	Z mit... siehe: „Steinrod“	1. 1.1969	09 4 33
Singen (Hohentwiel), Stadt	T von Überlingen am Ried	1. 4.1967	08 3 36	Spork - Eichholz	Z mit... siehe: „Detmold, Stadt“	1. 1.1970	05 7 33
	T von Tuttlingen, Stadt (Ldkr. Tuttlingen)	5. 4.1967	08 3 36	Spradow	T nach Kirchlegern	1. 1.1969	05 7 35
Sinzenich	T von Tuttlingen, Stadt (Ldkr. Tuttlingen)	1. 1.1969	08 3 36		Z mit... siehe: „Bunde, Stadt“	1. 1.1969	05 7 35
Sinzig, Stadt	E mit... siehe: „Zulpich, Stadt“	1. 7.1969	05 3 33	Sprockhovel	Z mit... siehe: „Sprockhovel, Stadt“	1. 1.1970	05 9 34
	E Bodendorf, Franken, Koisdorf, Lohndorf, Westum	7. 6.1969	07 1 31	Sprockhovel, Stadt	N durch Z mit Hiddinghausen, Gennebreck, Sprockhovel, Haßlinghausen (teilweise), Bredenscheid - Stuter (teilweise), Esborn (teilweise), Silschede (teilweise), Asbeck (teilweise), Linderhausen (teilweise)	1. 1.1970	05 9 34
Sistig	Z mit... siehe: „Kall“	1. 7.1969	05 4 36	Stadecken	Z mit... siehe: „Stadecken - Elshem“	7. 6.1969	07 3 39
Söllingen	T von Twiefelingen	1. 1.1963	03 7 35	Stadecken - Elshem	N durch Z der Gem. Stadecken u. Elshem	7. 6.1969	07 3 39
Sonnern	E in „Wert, Stadt“ (Kreis Soest)	1. 7.1969	05 9 41	Stadelschwarzach	T nach Neues a. Sand	1. 1.1968	09 6 38
Sörup	T nach Sorupholz	1. 7.1966	01 1 34	Stadl	Z mit... siehe: „Pfluggdorf - Stadl“	1. 1.1970	09 1 43
	E Barg, Flatzby, Gammelby, Hardeby, Löstrup, Schwensby, Sorupholz, Sudensee und Winderatt	15. 2.1970	01 1 34	Stadt Allendorf, (Landkreis Marburg)	NA (vorher: Allendorf, Stadt)	30. 7.1962	06 2 39
Sorupholz	T von Sorup	1. 7.1966	01 1 34	Stadthagen, Stadt	T nach Krebshagen	1.10.1966	03 1 38
Soest, Stadt	E in „Sorup“	15. 2.1970	01 1 34	Stadtlöhn, Kirchspiel	N durch Z der Gem. Almsick, Estern - Buren, Hengeler - Wendfeld, Hundewick, Wessendorf	1. 8.1964	05 5 31
	E Ampen, Enkesen bei Paradiese, Epsingen, Hattropholsen, Katrop, Meiningsen, Ostönnen, Paradiese, Rollingsen, Thoningsen, Bergede, Dairingsen, Hiddingsen, Lendringesen, Mullingsen, Ruploh, Balksen (teilweise), Brockhausen (teilweise), Hattrop (teilweise), Meckingsen (teilweise)	1. 7.1969	05 8 40	Stadtlöhn, Stadt	E in „Stadtlöhn, Stadt“	1. 7.1969	05 5 31
Sótenich	Z mit... siehe: „Kall“	1. 7.1969	05 4 36	Staffel	E in „Beedenkirchen“	1. 1.1970	06 1 32
Sohlbach	Z mit... siehe: „Netphen“	1. 1.1969	05 8 39	Staffelstein	T von Wolfsdorf	1. 1.1966	09 4 46
Sohlbach, Amt Weidenau	Z mit... siehe: „Huttental, Stadt“	1. 7.1966	05 8 39	Stahl	E in „Bitburg, Stadt“	7. 6.1969	07 2 32
Soisrieden	E in „Mansbach“	1. 1.1970	06 2 37	Stahle	Z mit... siehe: „Höxter, Stadt“	1. 1.1970	05 7 36
Solier	Z mit... siehe: „Vettweiß“	1. 7.1969	05 4 32	Stambach	Z mit... siehe: „Contwig“	7. 6.1969	07 3 41
Solling (Landkreis Einbeck), gemfr. Gebiet	NA (vorher: Solling, Anteil Kreis Einbeck, Forst)	28. 6.1963	03 2 33	Stangenrod	Z mit... siehe: „Unnau“	7. 6.1969	07 1 39
Solling (Landkreis Nordheim), gemfr. Gebiet	NA (vorher: Solling, Anteil [Kreis Northeim, Forst])	28. 6.1963	03 2 38	Stangenroth	T nach Gefall	1. 1.1969	09 6 33
Solschen	N durch Z der Gem. Groß Solschen u. Klein Solschen	1. 1.1964	03 2 40	Stapelermoor, gemfr. Gebiet	E in „Meinersfehn“	1. 6.1964	03 6 32
Somborn	Z mit... siehe: „Freigericht“	1. 1.1970	06 1 40	Staudenhof	E in „Mauel“	1. 7.1967	07 2 34
Sommersell	Z mit... siehe: „Nieheim, Stadt“	1. 1.1970	05 7 36	Stauf	E in „Eisenberg (Pfalz)“	1. 4.1962	07 5 35
Sommersell	Z mit... siehe: „Barntrop, Stadt“	1. 1.1969	05 7 37	Staufen	T nach Altenberg	1. 1.1964	09 7 32
Sondermühlen	NA (vorher: Handarpe [Kirchspiel Sondermühlen])	13. 9.1962	03 5 35	Staufen im Breisgau, Stadt	F „im Breisgau“	4. 3.1965	08 3 39
	E in „Melle, Stadt“	1. 1.1970	03 5 35	Stechendorf	T von Schonfeld	1. 1.1962	09 4 34
Sonneborn	Z mit... siehe: „Barntrop, Stadt“	1. 1.1969	05 7 37	Stedfreund	E in „Herford, Stadt“	1. 1.1969	05 7 35
Sonnefeld	E Weischau	15. 1.1966	09 4 33	Stedorf	Z mit... siehe: „Dorverden“	1.10.1962	03 4 36
	E Biebrerbach	1. 7.1969	09 4 33	Stedum	N durch Z mit Bekum	1. 7.1964	03 2 40
Sonsbeck	N durch Z der Gem. Hamb. Labbeck, Sonsbeck, Flecken	1. 7.1969	05 2 37	Stee	E in „Bacharach, Stadt“	7. 6.1969	07 3 39
Sonsbeck, Flecken	Z mit... siehe: „Sonsbeck“	1. 7.1969	05 2 37	Steens	E in „Elters“	1. 8.1968	06 2 34
Sonthofen, Stadt	V „Stadt“ (vorher: „Markt“)	18. 8.1963	09 7 48	Stefanskirchen	NA (vorher: Stephanskirchen)	9.10.1962	09 1 46
				Stegaurach	T von Hofen	1. 1.1965	09 4 31
				Steimel	NA (vorher: Alberthofen)	1. 5.1967	07 1 38
				Stein	N durch Z mit Werth	7. 6.1969	07 1 39
				Stein b. Nurnberg	Z mit... siehe: „Gosersweiler - Stein“	1. 3.1970	07 3 37
				Steinach a d.	T von Regelsbach (Ldkr. Schwabach)	1. 1.1967	09 5 42
				Steinach	Z mit... siehe: „Hofsteinach“	1. 1.1970	09 4 33

3. Alphabetisches Verzeichnis der von Namens- und Grenzänderungen betroffenen Kreise und Gemeinden
b) Gemeinden

Kreis	Art der Änderung	Wirkungs- datum	Nachgewiesen in Abschnitt C 2 Stat. Kenn- ziffer ...	Kreis	Art der Änderung	Wirkungs- datum	Nachgewiesen in Abschnitt C 2 Stat. Kenn- ziffer ...
Steinau, Stadt	E Bellings, Marborn, Seidenroth	1.12.1969	06 1 51	Straelen, Stadt	T von den Niederlanden	1. 8.1963	05 2 33
Steinbach	Z mit ... siehe „Steinbach am Glan“	7. 6.1969	07 3 36	Stralsbach	N durch Z mit Herongen	1. 7.1969	05 2 33
Steinbach am Glan	N durch Z der Gem. Frutzwiler u. Steinbach	7. 6.1969	07 3 36	Strang	T nach Bad Kissingen, Stadt	1. 7.1964	09 6 33
Steinberg	E Steinberghaff u. Norgaardholz	15. 2.1970	01 1 34	Strang	E in „Bad Rothenfelde“	1. 1.1970	03 5 37
Steinberg	E Oder	1. 7.1961	09 3 33	Strang	Z mit ... siehe „Elnrode- Strang“	15. 9.1964	06 2 33
Steinberghaff	E in „Steinberg“	15. 2.1970	01 1 34	Straß	Z mit ... siehe „Hurtgenwald“	1. 7.1969	05 4 32
Steinbergkirche	NA (vorher: Bredegatt)	1.12.1963	01 1 34	Straß	E in „Ainring“	1. 1.1970	09 1 44
Steinebach	E Gintoft, Hattlund u. Westerholm	15. 2.1970	01 1 34	Straßdorf	T nach Schwäbisch Gmünd, Stadt	1. 4.1968	08 1 45
Steinebach	T von Altstadt	1. 3.1964	07 3 31	Straßenhaus	N durch Z der Gem. Jahrsfeld, Niederhonnefeld - Ellingen	1. 8.1966	07 1 38
Steinebach a.d. Wied	Z mit ... siehe „Steinebach an der Wied“	7. 6.1969	07 1 39	Straßfeld	Z mit ... siehe „Swisttal“ (Ldkr. Bonn)	1. 8.1969	05 3 33
Steineberg	N durch Z der Gem. Schmidthahn u. Steinebach	7. 6.1969	07 1 39	Straßkirchen	T von Huthurm, Markt	1. 7.1962	09 2 43
Steinfeld (Olden- burg)	Z mit ... siehe „Malberg“	7. 6.1969	07 1 32	Strickherdicke	Z mit ... siehe „Fronenberg, Stadt“	1. 1.1968	05 9 41
Steingaden	F „(Oldenburg)“	31. 1.1963	03 8 35	Strump	Z mit ... siehe „Meerbusch, Stadt“	1. 1.1970	05 1 35
Steingruben	T von gemfr. Gebiete	1. 7.1968	09 1 50	Struthutten	Z mit ... siehe „Neunkirchen“	1. 1.1969	05 8 39
Steinheim, Stadt	Z mit ... siehe „Dielkirchen“	7. 6.1969	07 3 33	Stukenbrock	E in „Schloß Holte - Stukenbrock“ (Kreis Bielefeld)	1. 1.1970	05 7 40
Steinheim, Stadt	T nach Vorderreichholz	1. 1.1964	05 7 36	Suderwick	T von den Niederlanden	1. 8.1963	05 5 33
Steinroth	N durch Z mit Berghem, Hagedorn, Ottenhausen, Rofzen, Sandebeck, Vinsbeck, Vorderreichholz, Greven- hagen (Kreis Detmold)	1. 1.1970	05 7 36	Suchteln, Stadt	T nach Greifath	1. 1.1970	05 1 35
Steinringloh	E in „Mimbach“	1. 1.1970	09 3 31	Suchteln, Stadt	T nach Nettetal, Stadt	1. 1.1970	05 1 35
Steinkirchen	Z mit ... siehe „Samerberg“	1. 1.1970	09 1 49	Suchteln, Stadt	Z mit ... siehe „Viersen, Stadt“	1. 1.1970	05 1 35
Steinrod	N durch Z der Gem. Blumenrod u. Spittelstein	1. 1.1969	09 4 33	Suddinker	Z mit ... siehe „Rhyndern“	1. 1.1968	05 9 41
Steinwenden	Z mit ... siehe „Steinwenden - Weltersbach“	1. 9.1965	07 5 34	Sudensee	E in „Sorup“	15. 2.1970	01 1 34
Steinwenden - Weltersbach	N durch Z der Gem. Steinwenden u. Weltersbach	1. 9.1965	07 5 34	Suderbrarup	T von Brebel	1. 1.1969	01 1 43
Steinwenden - Weltersbach	Z mit ... siehe „Steinwenden“	7. 6.1969	07 3 35	Suderhastedt	E Kleinhastedt	1. 2.1966	01 1 47
Steinwenden	N durch Z der Gem. Obermohr u. Stein- wenden - Weltersbach	7. 6.1969	07 3 35	Suderholm	E in „Heide, Stadt“	1. 1.1968	01 1 37
Stellberg	E in „Thalau“	1. 8.1968	06 2 34	Suderlughum	N durch Z mit Wimmersbull	28. 2.1970	01 1 48
Stelle	E Achterdeich	1. 7.1968	03 3 35	Suderwisch	Z mit ... siehe „Volsenhusen“	1. 1.1970	01 1 47
Stemmen	Z mit ... siehe „Golttern“	1. 7.1968	03 1 35	Sudkamen	Z mit ... siehe „Kamen, Stadt“	1. 1.1968	05 9 41
Stemmen	Z mit ... siehe „Kalletal“	1. 1.1969	05 7 37	Sudlangern	T nach Kirchlangern	1. 1.1969	05 7 35
Stenden	Z mit ... siehe „Kerken“	1. 7.1969	05 2 33	Sudlangern	T nach Hiddenshausen	1. 1.1969	05 7 35
Stenderup b. Geltling	E in „Geltling“	15. 2.1970	01 1 34	Sudlohn	Z mit ... siehe „Bunde, Stadt“	1. 1.1969	05 7 35
Stentrop	Z mit ... siehe „Fronenberg, Stadt“	1. 1.1968	05 9 41	Sudlohn, Wigbold	N durch Z mit Wigbold, Oeding	1. 7.1969	05 5 31
Stephanskirchen	NA in „Stefanskirchen“	9.10.1962	09 1 46	Sudlohn, Wigbold	Z mit ... siehe „Sudlohn“	1. 7.1969	05 5 31
Steppach b. Augs- burg	T nach Diedorf	1. 1.1970	09 7 31	Suhlén	Z mit ... siehe „Travenberg“	1. 4.1970	01 1 46
Sterbfritz	E Breunings, Sannerz, Weiperz	1.12.1969	06 1 51	Sulbeck	Z mit ... siehe „Nienstadt“	1. 7.1968	03 1 38
Sterpersdorf	T von Mailach	1. 1.1966	09 4 36	Sulfeld	T nach Fallersleben, Stadt	1. 4.1965	03 3 34
Sterp	E Boltoft	1. 1.1962	01 1 34	Sulfeld	T nach Fallersleben, Stadt	1. 1.1970	03 3 34
Stetten an der Donau	F „an der Donau“	27. 1.1962	08 4 46	Sunderup	T von bzw. nach Tarup	1. 2.1966	01 1 34
Stettenhofen	E in „Langweid a. Lech“	1. 1.1970	09 7 31	Sunderup	E in „Tarup“	1. 1.1970	01 1 34
Stiefdorf	T nach Sankt Augustin	1. 8.1969	05 3 37	Sunninghausen	E in „Oelde, Stadt“	1. 1.1970	05 5 32
Stiefdorf	T nach Kreisfreie Stadt Bonn	1. 8.1969	05 3 37	Sußkoben	T von Asbach	1. 1.1970	09 2 42
Stiefdorf	Z mit ... siehe „Königswinter, Stadt“	1. 8.1969	05 3 37	Susterseel	E von den Niederlanden	1. 8.1963	05 4 37
Stobdrup	E in „Niesgrau“	15. 2.1970	01 1 34	Susterseel	Z mit ... siehe „Selfkant“	1. 7.1969	05 4 37
Stockelsdorf	T nach Lubeck, Hansestadt	26. 4.1970	01 1 33	Sulz am Eck	F „am Eck“	10. 8.1966	08 4 33
Stockem	Z mit ... siehe „Niederkassel“	1. 8.1969	05 3 37	Sulzach	E in „Durrwangen, Markt“	1.10.1969	09 5 32
Stockheim	Z mit ... siehe „Kreuzau“	1. 7.1969	05 4 32	Sulzbach a. Inn	T von Eholting	1. 1.1965	09 2 43
Stocklarn	Z mit ... siehe „Welver“	1. 7.1969	05 8 40	Sulzbachtal	N durch Z der Gem. Obersulzbach u. Untersulzbach	7. 6.1969	07 3 35
Stockum	Z mit ... siehe „Unna, Stadt“	1. 1.1968	05 9 41	Sulzdorf	T nach Schwäbisch Hall, Stadt	1. 3.1963	08 1 46
Stockum (Möhnesee)	Z mit ... siehe „Möhnesee“	1. 7.1969	05 8 40	Sulzdorf	E in „Wiesenfeld b. Coburg“	1. 1.1964	09 4 33
Stockum - Puschen	N durch Z der Gem. Puschen u. Stockum	1. 1.1969	07 3 31	Sumpfohren	E in „Hufingen, Stadt“	1. 4.1970	08 3 32
Stöckels	Z mit ... siehe „Haunedorf“	1. 9.1968	06 2 34	Sundern	Z mit ... siehe „Hiddenshausen“	1. 1.1969	05 7 35
Stöckels	NA (vorher: Klein Stöckheim)	9. 8.1963	03 7 32	Sunberg	T von Lauter	1. 1.1970	09 1 53
Stolberg, Rhld., Stadt	R (vorher: Stolberg, Rhld., Stadt)	—	05 4 31	Swisttal	N durch Z der Gem. Buschhoven, Essig, Heimerzheim, Ludendorf, Miel, Morenhoven, Odendorf, Oll- heim sowie Straßfeld (Kreis Eus- kirchen)	1. 8.1969	05 3 32
Stoltebull	E Gulde, Vogelsang u. Wittkiel	15. 2.1970	01 1 34	Sylt - Ost	N durch Z der Gem. Archsum, Keitum, Morsum, Tinnum	31.12.1969	01 1 48
Stotel	N durch Z mit Hahnenknoop, Hetthorn, Langendammsmoor, Schwegen	15. 7.1968	03 4 37	Tabing	NA in „Ising“	30.10.1965	09 1 53
Stotzheim	T von Bramstedt u. Neuenlande	15. 7.1968	03 4 37	Talge - Wilsten	Z mit ... siehe „Beesten“	6. 7.1965	03 5 34
Stotzheim	T von Kreuzweingarten - Rheder	1.10.1964	05 3 33	Talle	Z mit ... siehe „Kalletal“	1. 1.1969	05 7 37
Stotzheim	Z mit ... siehe „Euskirchen, Stadt“	1. 7.1969	05 3 33	Tangstedt	N durch Z der Gem. Tangstedt, Wil- stedt, Wulksfelde	1. 4.1970	01 1 46
				Tann, Stadt	E Wendershausen	1. 4.1970	06 2 34
				Tarforst	E in „Trier, Stadt“	7. 6.1969	07 2 36
				Tarp	E Keelbeck	15. 2.1970	01 1 34
				Tarup	T von bzw. nach Sunderup	1. 2.1966	01 1 34
					E Sunderup	1. 1.1970	01 1 34
					NA in „Adelby“	1. 1.1970	01 1 34
				Taschendorf, Markt	NA in „Markt Taschendorf, Markt“	2. 2.1963	09 5 44
				Tastrup	E in „Adelby“	15. 2.1970	01 1 34
				Teinach, Bad	NA in Bad Teinach	25.10.1965	08 4 33
				Telgte, Stadt	N durch Z mit Telgte, Kirchspiel	1. 7.1968	05 5 36
				Telgte, Kirchspiel	Z mit ... siehe „Telgte, Stadt“	1. 7.1968	05 5 36
				Tennenlohe	T nach Großgrundlach (Ldkr. Furth)	1. 7.1962	09 5 34
				Terkelstoft	E in „Dollerup“	1. 1.1970	01 1 34

3. Alphabetisches Verzeichnis der von Namens- und Grenzänderungen betroffenen Kreise und Gemeinden
b) Gemeinden

Kreis	Art der Änderung	Wirkungs- datum	Nachgewiesen in Abschnitt C 2 Stat. Kenn- ziffer ...	Kreis	Art der Änderung	Wirkungs- datum	Nachgewiesen in Abschnitt C 2 Stat. Kenn- ziffer
Tetz	E in „Linnich, Stadt“	1. 7.1969	05 4 34	Tungendorf	T nach Neumunster, Stadt	26. 4.1970	01 1 41
Teuerting	T von Thaldorf	1. 1.1963	09 2 37	Tungerloh - Capel- len	NA (vorher: Tungerloh - Kapellen)	28. 2.1963	05 5 34
Thalau	E Altenhof, Stellberg	1. 8.1968	06 2 34		Z mit ... siehe: „Gescher, Stadt“	1. 7.1969	05 5 34
Thaldorf	T nach Teuerting	1. 1.1963	09 2 37	Tungerloh - Prob- sting	Z mit ... siehe: „Gescher, Stadt“	1. 7.1969	05 5 34
Thaleischweiler	Z mit ... siehe: „Thaleischwei- ler - Froschen“	7. 6.1969	07 3 40	Tuttlingen, Stadt	T nach Singen (Hohentwiel), Stadt (Ldkr. Konstanz)	5. 4.1967	08 4 46
Thaleischweiler - Thalfroschen	N durch Z der Gem. Thaleischweiler u. Thalfroschen	7. 6.1969	07 3 40		T nach Singen (Hohentwiel), Stadt (Ldkr. Konstanz)	1. 1.1969	08 4 46
Thalfang	E Basch	7. 6.1969	07 2 31	Twiefelingen	T nach Sollingen	1. 1.1963	03 7 35
Thalfroschen	Z mit ... siehe: „Thaleischwei- ler - Froschen“	7. 6.1969	07 3 40	Twiefelfleth	Z mit ... siehe: „Hollern“	1. 1.1967	03 4 35
Thalheim	T von Pollanden	1. 1.1969	09 5 38	Twist	N durch Z der Gem. Heseperthwist u. Ruhertwist	1. 8.1964	03 5 36
Thalhofen a.d. Gennach	F „a.d. Gennach“	24. 6.1963	09 7 38		N durch Z mit Schöninghsdorf	1. 7.1968	03 5 36
Thalhofen a.d. Wertach	F „a.d. Wertach“	13.11.1962	09 7 41	Twisteden	Z mit ... siehe: „Kevelaer, Stadt“	1. 7.1969	05 2 33
Thalkleinich	Z mit „Kleinich“	7. 6.1969	07 2 31	Twistringen, Stadt	V „Stadt“	10. 7.1964	03 1 32
Thenhausen	T von Rottingdorf	1. 1.1966	05 7 34	Ubbedissen	NA (vorher: Ubbedissen - Lippe)	30. 9.1964	05 7 31
Theningsen	Z mit ... siehe: „Mohnesee“	1. 7.1969	05 8 40	Ubstadt	Z mit ... siehe: „Ubstadt - Weiher“	1. 4.1970	08 2 31
Thesbergstegen	N durch Z mit Godelhausen	7. 6.1969	07 3 36	Ubstadt - Weiher	N durch Z der Gem. Ubstadt u. Weiher	1. 4.1970	08 2 31
Thesenort	T nach Johannisthal	1. 1.1968	09 4 38	Uckendorf	Z mit ... siehe: „Niederkassel“	1. 8.1969	05 3 37
Thenried	T nach Rimbach	1. 1.1966	09 2 38	Uckerath	T nach Hennef (Sieg)	1. 7.1966	05 3 37
Thoningsen	E in „Soest, Stadt“	1. 7.1969	05 8 40		T nach Ertorf	1. 8.1969	05 3 37
Thonberg	T von Reuth	1. 1.1968	09 4 38		Z mit ... siehe: „Hennef (Sieg)“	1. 8.1969	05 3 37
Thum	Z mit ... siehe: „Kreuzau“	1. 7.1969	05 4 32	Udenbreth	Z mit ... siehe: „Hellenthal“	1. 7.1969	05 4 36
Thumby	Z mit ... siehe: „Schnarup - Thumby“	28. 2.1970	01 1 43	Ubach - Palenberg, Stadt	V „Stadt“	13. 6.1967	05 4 37
Tiefenlauter	Z mit ... siehe: „Lautertal“	1. 7.1969	09 4 33	Überacker	NA (vorher: Ueberacker)	6. 8.1962	09 1 40
Tiengen/Hochrhein, Stadt	NA (vorher: Tiengen (Oberrhein), Stadt)	2. 9.1964	08 3 47	Überbach	NA (vorher: Ueberbach)	6. 8.1962	09 7 39
Tietelsen	Z mit ... siehe: „Beverungen, Stadt“	1. 1.1970	05 7 36	Überkingen, Bad Überlingen am	NA in Bad Überkingen	25.10.1965	08 1 36
Till - Moyland	Z mit ... siehe: „Bedburg - Hau“	1. 7.1969	05 1 36	Ried	T nach Singen (Hohentwiel), Stadt	1. 4.1967	08 3 36
Timmendorfer Strand	NA (vorher: Timmendorferstrand a.O.)	1.10.1962	01 1 33	Übermatzshofen	NA (vorher: Uebermatzshofen)	6. 8.1962	09 5 47
Tinnum	Z mit ... siehe: „Sylt - Ost“	31.12.1969	01 1 48	Übersee	NA (vorher: Uebersee)	6. 8.1962	09 1 53
Tintrup	Z mit ... siehe: „Blomberg, Stadt“	1. 1.1970	05 7 33	Uechtelhausen	NA (vorher: Uechtelhausen)	6. 8.1962	09 6 51
Titmaringhausen	Z mit ... siehe: „Medebach, Stadt“	1. 7.1969	05 8 33	Uedelhoven	NA (vorher: Uedelhoven)	28. 2.1963	05 4 36
Titz	N durch Z mit Gevelsdorf, Hassels- weiler, Muntz	1. 7.1969	05 4 34		Z mit ... siehe: „Blankenheim“	1. 7.1969	05 4 36
Todenfeld	Z mit ... siehe: „Rheinbach, Stadt“	1. 8.1969	05 3 32	Uedem	N durch Z mit Keppeln, Uedemerbruch, Uedemerfeld	1. 7.1969	05 1 36
Todtenberg	Z mit „Rotenhain“	7. 6.1969	07 1 39	Uedemerbruch	Z mit ... siehe: „Uedem“	1. 7.1969	05 1 36
Todtenweis	T von Rehling	1. 1.1969	09 1 31	Uedemerfeld	Z mit ... siehe: „Uedem“	1. 7.1969	05 1 36
Tönisberg	Z mit ... siehe: „Kempfen, Stadt“	1. 1.1970	05 1 35	Uedingen	Z mit ... siehe: „Kreuzau“	1. 7.1969	05 4 32
Tonisvorst	N durch Z der Gem. Sankt Tönis, Vorst, Anrath (teilweise), Neersen (teilweise), Oedt (teilweise)	1. 1.1970	05 1 35	Ulpenich	Z mit ... siehe: „Zulpich, Stadt“	1. 7.1969	05 3 33
Töpingen	T nach Hotzingen	1.10.1964	03 3 38	Uelzen	Z mit ... siehe: „Unna, Stadt“	1. 1.1968	05 9 41
Törwang	Z mit ... siehe: „Samerberg“	1. 1.1970	09 1 49	Uentrop	N durch Z mit Braam - Ostwennemar, Frielinghausen, Haaren, Norddinker, Schmehausen, Vockinghausen, Werries	1. 1.1968	05 9 41
Tottum	Z mit ... siehe: „Oldsum“	28. 2.1970	01 1 48	Uetzingen	T nach Bomlitz	1. 1.1965	03 3 33
Tondorf	Z mit ... siehe: „Nettersheim“	1. 7.1969	05 4 36		Z mit ... siehe: „Bomlitz“	1. 7.1968	03 3 33
Traben - Trarbach, Stadt	E Kautenbach, Wolf	7. 6.1969	07 1 35	Uxheim	N durch Z der Gem. Leudersdorf, Niederehe, Uxheim - Ahutte	1. 1.1968	07 2 33
Trahweiler	Z mit ... siehe: „Henschel“	7. 6.1969	07 3 36		E Heyroth	1. 2.1968	07 2 33
Traindorf	T von Guttenberg	1. 1.1964	09 4 45	Uxheim - Ahutte	Z mit ... siehe: „Uxheim“	1. 1.1968	07 2 33
Traßberg	T von Poppenricht (Ldkr. Sulzbach - Rosenberg)	1. 1.1966	09 3 31	Uffhofen	Z mit ... siehe: „Flonheim“	7. 6.1969	07 3 31
Traunreut	T von Traunwalchen	1. 1.1962	09 1 53	Uhlenberg	Z mit ... siehe: „Wellingholz- hausen“	1. 1.1970	03 5 35
Traunwalchen	T nach Traunreut	1. 1.1962	09 1 53		Z mit ... siehe: „Lohne“	1. 1.1969	05 7 35
Trautskirchen	T von Altselingsbach	1. 1.1970	09 5 41	Ulm, Stadt	T von Einsingen (Ldkr. Ulm)	1. 1.1968	08 1 13
Travenberg	N durch Z der Gem. Schlammersdorf, Suhlen	1. 4.1970	01 1 46	Utzburg	Z mit ... siehe: „Henstedt - Utzburg“	1. 1.1970	01 1 44
Tremersdorf	Z mit „Rottenbach“	1. 1.1969	09 4 33	Ummeln	T nach Gutersloh, Stadt (Kreis Wiedenbrück)	1. 1.1970	05 7 31
Tremsbittel	T nach Hammoor	1. 1.1964	01 1 46		E in „Brackwede, Stadt“	1. 1.1970	05 7 31
Treppendorf	T nach Plankenfels	1. 1.1963	09 4 34	Unewatt	E in „Langballig“	1. 1.1965	01 1 34
Triberg im Schwarz- wald, Stadt	F „im Schwarzwald“	20. 6.1963	08 3 46	Unglinghausen	Z mit ... siehe: „Netphen“	1. 1.1969	05 8 39
Triebenbach	E in „Laufen, Stadt“	1. 1.1970	09 1 44	Unkelbach	Z mit ... siehe: „Remagen, Stadt“	7. 6.1969	07 1 31
Trier, Stadt	E Ehrang - Pfälzel, Eitelsbach, Filsch, Irsch, Kernscheid, Ruwer, Tarforst, Zewen - Oberkirch,	7. 6.1969	07 2 11	Unna, Stadt	N durch Z mit Afferde, Billmerich, Hemmerde, Kesseburen, Lunern, Massen, Muhlhausen, Siddinghausen, Stockum, Uelzen, Westhemmerde	1. 1.1968	05 9 41
Trostau	T von gemfr. Gebiete	Berichtigung	09 4 47	Unnau	N durch Z mit Korb, Stangenrod	7. 6.1969	07 1 39
Troidorf, Stadt	N durch Z mit Altenrath, Sieglar, Menden (Rheinland) (teilweise)	1. 8.1969	05 3 37	Unsernherrn	A u. E in Ingolstadt, Stadt, Brunnenreuth, Hagau, Manching, Niederstumm	1. 1.1962	09 1 42
Trophagen	E in „Lemgo, Stadt“ (Kreis Lemgo)	1. 1.1970	05 7 33	Unterbimbach	Z mit ... siehe: „Bimbach“	1. 8.1968	06 2 34
Trupbach	E in „Siegen, Stadt“	1. 7.1966	05 8 39	Unterbruch	T nach Oberbruch - Dremmen	1. 7.1969	05 4 37
Truppach	N durch Z mit Mengersdorf	1. 1.1969	09 4 32		E in „Heinsberg (Rhld.), Stadt“	1. 7.1969	05 4 37
Tuddern	E von den Niederlanden	1. 8.1963	05 4 37	Unterdurrbach	T nach Veitshochheim	1. 7.1967	09 6 52
	Z mit ... siehe: „Selfkant“	1. 7.1969	05 4 37				

3. Alphabetisches Verzeichnis der von Namens- und Grenzänderungen betroffenen Kreise und Gemeinden
b) Gemeinden

Kreis	Art der Änderung	Wirkungs- datum	Nachgewiesen in Abschnitt C 2 Stat. Kenn- ziffer ...	Kreis	Art der Änderung	Wirkungs- datum	Nachgewiesen in Abschnitt C 2 Stat. Kenn- ziffer ...	
Unterferrieden	T nach Oberferrieden	1. 1.1962	09 5 42	Vellmar	N durch Z der Gem. Frommershausen, Niedervellmar	1. 7.1967	06 2 38	
Unterglöttertal	Z mit ... siehe: „Glöttertal“	1. 1.1970	08 3 34	Velsen	E in „Warendorf, Stadt“	1. 7.1969	05 5 40	
Untergrafendorf	T nach Munchsdorf	1. 7.1963	09 2 34	Verden (Aller), Stadt	F „(Aller)“	31. 1.1963	03 4 36	
Untergrasensee	T von Lengsham	1. 1.1964	09 2 44		T von Borstel	1. 7.1964	03 4 36	
Untergriesbach	E in „Aichach, Stadt“	1. 1.1970	09 1 31	Verl	N durch Z mit Bornholte, Oester- wiehe (teilweise), Sende (teil- weise), Schloß Holte (teilweise), Varensell (teilweise)	1. 1.1970	05 7 42	
Untergriesbach, Markt	T nach Wildenranna	1. 1.1964	09 2 51		T nach Gutersloh, Stadt	1. 1.1970	05 7 42	
Untergröningen	T nach Pommertsweiler (Ldkr. Aalen)	1. 1.1969	08 1 45	Vernich	T nach Weilerswist	1. 7.1966	05 3 33	
Unterkaßl	Z mit ... siehe „Kastl“	1. 1.1966	09 1 32		Z mit ... siehe: „Weilerswist“	1. 7.1969	05 3 33	
Unterlauter	Z mit ... siehe: „Lautertal“	1. 7.1969	09 4 33	Vernum	Z mit ... siehe: „Kerken“	1. 7.1969	05 2 33	
Unterluß	T von Muden (Örtze)	1. 1.1968	03 3 32		Z mit ... siehe: „Geldern, Stadt“	1. 7.1969	05 2 33	
Untermaxfeld	T nach Karlshuld	1. 1.1970	09 7 44	Vessendorf	Z mit ... siehe „Wellingholz- hausen“	1. 1.1970	03 5 35	
Untermeitingen	T von Klosterlechfeld	1. 1.1963	09 7 47	Vettweiß	N durch Z mit Froitzheim, Ginnick, Jakobwullesheim, Kelz, Soller	1. 7.1969	05 4 32	
Unterpleiskirchen	Z mit ... siehe: „Pleiskirchen“	1. 1.1966	09 1 32	Veytal	N durch Z der Gem. Kommern, Ant- weiler, Lessenich - Rißdorf, Obergartzem, Satzvey - Firmenich, Schwerfen, Wachendorf, Weiler am Berge	1. 7.1969	05 3 33	
Unterrodach	T von Großvichtach	1. 1.1965	09 4 38	Vierde	T von bzw. nach Fallingbostel, Stadt	1. 7.1968	03 3 33	
	T von Oberrodach	1. 1.1965	09 4 38	Viersen, Stadt	N durch Z der Gem. Viersen, Stadt, Dulken, Stadt, Suchteln, Stadt, Boisheim, Oedt (teilweise), Neersen (teilweise), Lobberich, Stadt (teilweise)	1. 1.1970	05 1 35	
Unterroslau	NA (vorher: Grun)	21. 5.1963	09 4 47	Villip	Z mit ... siehe „Wachtberg“	1. 8.1969	05 3 32	
	Z mit ... siehe: „Roslau“	1. 1.1966	09 4 47	Vinsebeck	T nach Vordereichholz	1. 1.1964	05 7 36	
Unterschlechtbach	T von Rudersberg	1. 7.1966	08 1 49		Z mit ... siehe „Steinheim, Stadt“	1. 1.1970	05 7 36	
	NA in Schlechtbach	16. 2.1967	08 1 49	Vlatten	Z mit ... siehe: „Heimbach, Stadt“	1. 7.1969	05 4 36	
Unterschnitbach	E in „Aichach, Stadt“	1. 1.1970	09 1 31	Vlotho, Stadt	N durch Z mit Exter, Valdorf	1. 1.1969	05 7 35	
Unterschondorf	Z mit ... siehe: „Schondorf am Ammersee“	1. 1.1970	09 1 43	Vockinghausen	Z mit ... siehe: „Uentrop“	1. 1.1968	05 9 41	
Unterschützen	Z mit ... siehe: „Breitscheidt“	7. 6.1969	07 1 32	Voglsheim	E in „Mullheim, Stadt“	1. 1.1970	08 3 39	
Untersteinbach	E in „Neustadt a.d. Aisch“	1. 7.1969	09 5 41	Völlinghausen	Z mit ... siehe „Mohnesee“	1. 7.1969	05 8 40	
Untersimonswald	Z mit ... siehe: „Simonswald“	1. 4.1970	08 3 33		Voerde (Nieder- rhein)	NA (voher Voerde/Niederrhein)	16. 6.1965	05 2 31
Untersulzbach	Z mit ... siehe „Sulzbachtal“	7. 6.1969	07 3 35	Vorden, Flecken	V „Flecken“	28. 6.1963	03 5 32	
Unterurbach	Z mit ... siehe „Urbach“	1. 1.1970	08 1 49	Vorie	Z mit ... siehe: „Ronnenberg“	1. 7.1969	03 1 35	
Unterwossen	T nach Oberwossen	1. 1.1962	09 1 53	Vogelbach	Z mit „Bruchmühlbach“	7. 6.1969	07 3 35	
	T von gemfr. Gebiete	1. 4.1962	09 1 53	Vogelsang	E in „Stoltebull“	15. 2.1970	01 1 34	
Uphausen - Eistrup	Z mit ... siehe: „Bissendorf“	1. 1.1970	03 5 37	Vorden, Stadt	Z mit ... siehe: „Marienmunster, Stadt“	1. 1.1970	05 7 36	
Urbach	N durch Z der Gem. Urbach - Kirch- dorf, Urbach - Überdorf	7. 6.1969	07 1 38	Vohren	E in „Warendorf, Stadt“	1. 7.1969	05 5 40	
	Urbach - Unterurbach	1. 1.1970	08 1 49	Volbringen	Z mit ... siehe: „Ense“	1. 7.1969	05 8 40	
Urbach - Kirch- dorf	Z mit ... siehe: „Urbach“	7. 6.1969	07 1 38	Vollbuttel	T nach Winkel	1. 1.1964	03 3 34	
Urbach - Überdorf	Z mit ... siehe: „Urbach“	7. 6.1969	07 1 38	Vollmerz	E in „Schluchtern, Kreisstadt“	1.12.1969	06 1 51	
Urft	Z mit ... siehe: „Kall“	1. 7.1969	05 4 36	Volmarstein	Z mit ... siehe: „Wetter (Ruhr), Stadt“	1. 1.1970	05 9 34	
Ursulapoppenricht	T nach Ammersricht	1.10.1961	09 3 31	Volnsberg	E in „Siegen, Stadt“	1. 7.1966	05 8 39	
Urschlag	T nach Escherode	21. 8.1964	03 2 37	Volsemehusen	N durch Z der Gem. Kannemoor, Norderwisch, Rosthusen, Suder- wisch, Volsemehusen	1. 1.1970	01 1 47	
	N durch Z mit Dahlheim	1. 7.1965	03 2 37	Vordereichholz	N aus T der Gem. Berghem, Stein- heim, Stadt, Vinsebeck	1. 1.1964	05 7 36	
Uslar, Stadt	E Allershausen	1. 7.1968	03 2 38		Z mit ... siehe: „Steinheim, Stadt“	1. 1.1970	05 7 36	
Utersum	E Hedehusum	31.12.1969	01 1 48	Vordorf	T von gemfr. Gebiete	Berichtigung	09 4 47	
Uttenhofen	T von Walkersbach	1. 1.1965	09 1 48	Vormeppen	Z mit ... siehe: „Meppen, Stadt“	1. 7.1967	03 5 36	
Uttlau	Z mit ... siehe: „Haarbach“	1. 2.1970	09 2 36	Vormwald	Z mit ... siehe: „Hilchenbach, Stadt“	1. 1.1969	05 8 39	
Vahlhausen bei Detmold	R (vorher: Vahlhausen b. Detmold)	—	05 7 33	Vorst	T nach Kempen, Stadt	1. 1.1970	05 1 35	
	Z mit ... siehe: „Detmold, Stadt“	1. 1.1970	05 7 33		T nach Willich, Stadt	1. 1.1970	05 1 35	
Vahlhausen bei Horn	R (vorher: Vahlhausen b. Horn)	—	05 7 33		T nach Krefeld, Stadt	1. 1.1970	05 1 35	
	Z mit ... siehe: „Meinberg - Horn, Bad, Stadt“	1. 1.1970	05 7 33		Z mit ... siehe: „Tonisvorst“	1. 1.1970	05 1 35	
Valbert	Z mit ... siehe: „Meinerzhagen, Stadt“	1. 1.1969	05 8 31	Voßheide	Z mit ... siehe: „Lemgo, Stadt“	1. 1.1969	05 7 37	
Valdorf	T nach Exter	1.12.1961	05 7 35	Vrasselt	Z mit ... siehe: „Emmerich, Stadt“	1. 7.1969	05 1/2 38	
	Z mit ... siehe: „Vlotho, Stadt“	1. 1.1969	05 7 35	Vreden, Stadt	N durch Z mit Ammeloe	1. 7.1969	05 5 31	
Vally	T nach Holzkirchen, Markt	1. 1.1967	09 1 45	Vussem - Berghem	Z mit ... siehe: „Mechernich“	1. 7.1969	05 4 36	
Vardegotzen	T nach Gestorf	1. 2.1967	03 1 39	Wachendorf	Z mit ... siehe: „Veytal“	1. 7.1969	05 3 33	
	T von Gestorf	1. 7.1968	03 1 39	Wachtberg	N durch Z der Gem. Berkum, Gimmers- dorf, Holzern, Ließem, Niederbachem, Oberbachem, Pech, Villip, Werth- hoven, Zullighoven, Adendorf, Arzdorf, Fritzdorf	1. 8.1969	05 3 32	
Vardingholt	Z mit ... siehe: „Rhede“	1. 8.1968	05 5 33		N durch Z mit Wankum	1. 7.1969	05 2 33	
Varenholz, Flecken	Z mit ... siehe: „Kalletal“	1. 1.1969	05 7 37					
Varensell	T von Neuenkirchen	1. 7.1965	05 7 42					
	T nach Neuenkirchen	1. 7.1965	05 7 42					
	T nach Gutersloh, Stadt	1. 1.1970	05 7 42					
	T nach Verl	1. 1.1970	05 7 42					
	Z mit ... siehe: „Rietberg, Stadt“	1. 1.1970	05 7 42					
Vechele	T von Vechele	1. 7.1965	03 7 32					
Vechele	T nach Vechele	1. 7.1965	03 7 32					
Veen	Z mit ... siehe: „Alpen“	1. 7.1969	05 2 37					
Veenhuser Königs- moor, gemfr. Gebiet	E in „Logabirum“	1. 7.1963	03 6 32					
Veert	Z mit ... siehe: „Geldern, Stadt“	1. 7.1969	05 2 33					
Veitshochheim	T von Unterdurrbach	1. 7.1967	09 6 52					
Veitsteinbach	E Eichenried	1. 9.1969	06 2 34					
Veldrom	Z mit ... siehe: „Meinberg - Horn, Bad, Stadt“	1. 1.1970	05 7 33					
Velen	N durch Z der Gem. Nordvelen, Velen, Dorf, Waldvelen	1. 7.1969	05 5 33					
Velen, Dorf	Z mit ... siehe „Velen“	1. 7.1969	05 5 33					
Vellern	E in „Beckum, Stadt“	1. 7.1969	05 5 32					
Vellinghausen	Z mit ... siehe: „Welver“	1. 7.1969	05 8 40					

3. Alphabetisches Verzeichnis der von Namens- und Grenzänderungen betroffenen Kreise und Gemeinden
b) Gemeinden

Kreis	Art der Änderung	Wirkungs- datum	Nachgewiesen in Abschnitt C 2 Stat. Kenn- ziffer . .	Kreis	Art der Änderung	Wirkungs- datum	Nachgewiesen in Abschnitt C 2 Stat. Kenn- ziffer . .
Wackersdorf	T von Öder	1. 7.1961	09 3 33	Waterneverstorf . . .	NA in „Behrendsdorf (Ostsee)“	1. 10.1968	01 1 41
Waddenhausen	Z mit . . . siehe: „Lage, Stadt“	1. 1.1970	05 7 33	Weddinghofen	Z mit . . . siehe: „Bergkamen“	1. 1.1966	05 9 41
Wagenfeld	N durch Z der Gem. Wagenfeld - Bockel, Wagenfeld - Forlingen, Wagenfeld - Haßlingen, Wagenfeld - Neustadt	1. 1.1967	03 1 31	Weddinghusen	E in „Weddingstedt“	1. 1.1969	01 1 37
Wagenfeld - Bockel . .	Z mit . . . siehe: „Wagenfeld“	1. 1.1967	03 1 31	Weddingstedt	E Borgholz u. Weddinghusen	1. 1.1969	01 1 37
Wagenfeld - For- lingen	Z mit . . . siehe: „Wagenfeld“	1. 1.1967	03 1 31	Wedel (Holstein), Stadt	F „(Holstein)“	1. 12.1963	01 1 39
Wagenfeld - Haß- lingen	Z mit . . . siehe: „Wagenfeld“	1. 1.1967	03 1 31	Weende	E in „Gottingen, Stadt“	1. 7.1964	03 2 34
Wagenfeld - Neu- stadt	Z mit . . . siehe: „Wagenfeld“	1. 1.1967	03 1 31	Weetfeld	Z mit . . . siehe: „Pelkum“	1. 1.1968	05 9 41
Wagersrott	T von Norderbrarup	1. 7.1963	01 1 43	Weetzen	Z mit . . . siehe: „Ronnenberg“	1. 7.1969	03 1 35
Waging a See, Markt	E Gaden, Nirnharting	1. 1.1970	09 1 44	Wehdel	N durch Z mit Altlüneberg	1. 1.1967	03 4 37
Wahlbach	Z mit . . . siehe: „Burbach“	1. 1.1969	05 8 39	Wehr	E von den Niederlanden	1. 8.1963	05 4 37
Wahlen	Z mit . . . siehe: „Kall“	1. 7.1969	05 4 36	Z mit . . . siehe: „Selfkant“	1. 7.1969	05 4 37
Wahlscheid	Z mit . . . siehe: „Lohmar“	1. 8.1969	05 3 37	Wehrden	Z mit . . . siehe: „Beverungen, Stadt“	1. 1.1970	05 7 36
Wahlstedt, Stadt . . .	V „Stadt“	1. 1.1967	01 1 44	Wehren	Z mit . . . siehe: „Meinberg - Horn, Bad, Stadt“	1. 1.1970	05 7 33
Wahnbeck	Z mit . . . siehe: „Lemgo, Stadt“	1. 1.1969	05 7 37	Weichering	T nach Karlshuld	1. 1.1966	09 7 44
Wahnhausen	Z mit . . . siehe: „Fuldatal“	1. 1.1970	06 2 38	Weichs	T nach Haader	1. 1.1964	09 2 42
Waidhausen, Markt .	T nach Reinhardtsrieth	1. 1.1970	09 3 48	Weickenbach	E in „Gestungshausen“	1. 1.1967	09 4 33
Walbeck	T von den Niederlanden	1. 8.1963	05 2 33	Weidenau (Sieg), Stadt	Z mit . . . siehe: „Huttental, Stadt“	1. 7.1966	05 8 39
Wald bei Winthoring .	T von Eggen	1. 7.1967	09 1 32	Weidenberg, Markt .	E Fischbach	1. 1.1970	09 4 32
Waldbrol, Stadt . . .	T nach Homburg	1. 7.1969	05 3 35	Weidesheim	Z mit . . . siehe: „Euskirchen, Stadt“	1. 7.1969	05 3 33
.	T nach Reichshof	1. 7.1969	05 3 35	Weiding	T von Noßwartling	1. 7.1962	09 3 34
.	T von Denklingen	1. 7.1969	05 3 35	Weidingen	N durch Z mit Niederweidingen	7. 6.1969	02 2 32
Waldburg	T von u. nach Amtzell (Ldkr. Wangen)	1. 1.1969	08 4 39	Weidnitz	T nach Burgkunstadt, Stadt	1. 7.1963	09 4 40
Waldershof, Stadt . .	V „Stadt“ (vorher: „Markt“)	2. 7.1963	09 3 47	Weiersbach	Z mit . . . siehe: „Hopstadten - Weiersbach“	7. 6.1969	07 1 34
.	T nach Marktrewitz, Stadt	1. 1.1969	09 3 47	Weigenhofen	T nach Ottensoos	1. 1.1966	09 5 40
Waldesch	Z mit . . . siehe: „Kirchwald“	7. 6.1969	07 1 37	Weier	Z mit . . . siehe: „Übstadt - Weier“	1. 4.1970	08 2 31
Waldfischbach . . .	Z mit . . . siehe: „Waldfischbach - Burgalben“	7. 6.1969	07 3 40	Weilbach	T von Breitendiel	1. 1.1968	09 6 48
Waldfischbach - Burgalben	N durch Z der Gem. Burgalben u. Waldfischbach	7. 6.1969	07 3 40	Weilburg, Stadt . . .	T von Waldhausen	1. 7.1964	06 3 37
Waldhausen	T nach Weilburg, Stadt	1. 7.1964	06 3 37	Weiler am Berge . . .	Z mit . . . siehe: „Veytal“	1. 7.1969	05 3 33
Waldhausen	E in „Aalen, Stadt“	1. 1.1970	08 1 31	Weiler b. Binger- brück	T von Bingerbrück	1. 4.1964	07 1 36
Waldhausen	T nach Bortlingen (Ldkr. Goppingen)	1. 7.1968	08 1 45	Weiler bei Mon- zingen	T nach Martinstein	1. 1.1967	07 1 36
Waldbilbergsheim . .	Z mit . . . siehe: „Guldental“	7. 6.1969	07 1 33	Weiler im Allgau, Markt	Z mit . . . siehe: „Weiler - Simmer- berg, Markt“	1. 9.1968	09 7 50
Waldkirchen, Markt .	E Oberfrauenwald	1. 1.1968	09 2 52
Walmark	N durch Z der Gem. Astrup, Gram- bergen, Krevinghausen	1. 1.1970	03 5 37	Weiler in der Ebene	Z mit . . . siehe: „Zulpich, Stadt“	1. 7.1969	05 3 33
Waldniel	Z mit . . . siehe: „Schwalmthal“	1. 1.1970	05 1 35	Weiler ob Helfen- stein	E in „Geislingen an der Steige, Stadt“	1. 1.1966	08 1 36
Waldorf	Z mit . . . siehe: „Bläckenheim“	1. 7.1969	05 4 36	Weiler/Rems	F „Rems“	16. 7.1964	08 1 49
Walprechtsweier . . .	T nach Malsch (Ldkr. Karlsruhe)	1. 1.1969	08 3 42	Weiler - Simmer- berg, Markt	N durch Z der Gem. Simmerberg, Markt u. Weiler im Allgau, Markt	1. 9.1968	09 7 50
Waldsassen, Stadt . .	T von Kondrau	1. 1.1969	09 3 47	Weilerswist	T von Friesheim	1. 7.1966	05 3 33
Waldsee, Bad, Stadt	NA in Bad Waldsee, Stadt	25. 10.1965	08 4 39	T von Vernich	1. 7.1966	05 3 33
Waldvelen	Z mit . . . siehe: „Velen“	1. 7.1969	05 5 33	Weilthem i. OB, Stadt	N durch Z mit Lommersum, Metternich, Muggenhausen, Vernich	1. 7.1969	05 3 33
Walkersbach	T nach Uttenhofen	1. 1.1965	09 1 48	Weimersdorf	F „i. OB“	26. 7.1965	09 1 55
Wallau (Lahn)	F „(Lahn)“	4.11.1963	06 3 31	Weingarten	Z mit . . . siehe: „Bergdorf“	1. 7.1968	09 4 33
Walldorf, Stadt . . .	V „Stadt“	17. 9.1962	06 1 39	Weingarten	T nach gemfr. Gebiete	Berichtigung	09 4 46
Wallenbrück	Z mit . . . siehe: „Speng“	1. 1.1969	05 7 35	Weinzierlein	T nach Roßtal, Markt	1. 7.1966	09 5 36
Wallensen, Flecken .	V „Flecken“	28. 6.1963	03 1 34	Weiperz	E in „Sterbfritz“	1.12.1969	06 1 51
Wallenthal	Z mit . . . siehe: „Kall“	1. 7.1969	05 4 36	Weischau	E in „Sonnefeld“	15. 1.1966	09 4 33
Wallhalben	Z mit . . . siehe: „Wallhalben - Oberhausen“ (Ldkr. Zweibrücken)	1. 4.1968	07 5 40	Weißenberg	E in „Liebesscheid“	1. 4.1969	07 3 31
Wallhalben - Ober- hausen	N durch Z der Gem. Oberhausen u. Wallhalben (Ldkr. Pirmasens)	1. 4.1968	07 5 43	Weißenstein	NA (vorher: Eggenried)	22.10.1963	09 2 45
Wallkofen	E Pullach	1. 1.1964	09 2 42	E in „Regen, Stadt“	1. 7.1964	09 2 45
Walmsburg	T von Katernin	1. 7.1967	03 3 37	Weißenthurm, Stadt	V „Stadt“	25. 6.1966	07 1 35
Walpersdorf	Z mit . . . siehe: „Netphen“	1. 1.1969	05 8 39	Weitfeld	N durch Z mit Oberdreisbach	7. 6.1969	07 1 32
Walstedde	Z mit . . . siehe: „Drensteinfurt, Stadt“	1. 7.1969	05 5 35	Weitnau	E Rechts	1. 1.1963	09 7 39
Waltringen	Z mit . . . siehe: „Ense“	1. 7.1969	05 8 40	Weibergen	Z mit . . . siehe: „Ochtrup, Stadt“	1. 7.1969	05 5 38
Wambeln	Z mit . . . siehe: „Rhyern“	1. 1.1968	05 9 41	N durch Z mit Gusten	1. 7.1969	05 4 34
Wamel (Mohnesee) . .	Z mit . . . siehe: „Mohnesee“	1. 7.1969	05 8 40	Wellentrop	Z mit . . . siehe: „Blomberg, Stadt“	1. 1.1970	05 7 33
Wang	T von Schweinersdorf	1. 1.1964	09 1 39	Wellentrop	NA in „Kachtenhausen“	11.12.1963	05 7 37
Wanhoden	E in „Nordholz“	1. 1.1970	03 4 37	Wellerhop	NA (vorher: Wellerhoop)	1. 1.1968	01 1 37
Wankendorf	T von Ruhwinkel	1. 3.1969	01 1 41	Wellerstadt	T nach Baiersdorf, Stadt	1. 1.1962	09 5 34
Wankum	Z mit . . . siehe: „Wachtendonk“	1. 7.1969	05 2 33	Wellingholzhausen .	N durch Z mit Handarpe, Himmern, Kerßenbrock, Nuven, Oberschlo- tern, Peingdorf, Uhlberg, Vessen- dorf	1. 1.1970	03 5 35
Warbeyen	Z mit . . . siehe: „Kleve, Stadt“	1. 7.1969	05 1 36	7. 6.1969	07 1 41
Wardhausen	Z mit . . . siehe: „Kleve, Stadt“	1. 7.1969	05 1 36	Wellmich	E in „Sankt Goarshausen, Stadt“	26. 4.1970	01 1 41
Wardt	E in „Xanten, Stadt“	1. 7.1969	05 2 37	Wellsee	E in „Kiel, Stadt“	26. 4.1970	01 1 41
Warendorf, Stadt . .	E Velsen, Vohren, Dackmar (teil- weise), Grobtingen (teilweise)	1. 1.1969	05 5 40	Welper	Z mit . . . siehe: „Blankenstein, Stadt“	1. 4.1966	05 9 34
Warmen	Z mit . . . siehe: „Fronenberg, Stadt“	1. 1.1968	05 9 41
Warstade	Z mit . . . siehe: „Hemmoor“	1. 7.1968	03 4 32
Wasserkurl	Z mit . . . siehe: „Methler“	1. 1.1967	05 9 41
Wasserstraße	N aus T der Gem. Schlusselfurg, Stadt	1. 1.1963	05 7 39

3. Alphabetisches Verzeichnis der von Namens- und Grenzänderungen betroffenen Kreise und Gemeinden
b) Gemeinden

Kreis	Art der Änderung	Wirkungs- datum	Nachgewiesen in Abschnitt C 2 Stat. Kenn- ziffer ...	Kreis	Art der Änderung	Wirkungs- datum	Nachgewiesen in Abschnitt C 2 Stat. Kenn- ziffer ...
Welstorf	A durch T nach Salzuflen, Bad, Stadt	1. 1.1969	05 7 37	Westbuderich	Z mit ... siehe: „Buderich (Westf.)“	1. 1.1964	05 8 40
Weltersbach	T nach Lemgo, Stadt	1. 1.1969	05 7 37	Westenborken	Z mit ... siehe: „Borken, Stadt“	1. 1.1969	05 5 33
Welver	Z mit ... siehe: „Steinwenden-Weltersbach“	1. 9.1965	07 5 34	Westendorf	Z mit ... siehe: „Riemsloh“	1. 1.1970	03 5 35
	N durch Z mit Berwicke, Blumroth, Borgeln, Dinker, Dorfwever, Ehningsen, Eilmsen, Einecke, Ein-eckerholsen, Flarke, Illingen, Klotingen, Merklingsen, Nateln, Recklingsen, Schwefe, Stocklarn, Vellinghausen, Balksen (teil-weise), Hattrop (teilweise), Meckingsen (teilweise), Schei-dingen (teilweise)	1. 7.1969	05 8 40	Westerholz	T nach Moese (Kreis Wiedenbrück)	1. 1.1962	05 7 40
Welz	E in „Linnich, Stadt“	1. 7.1969	05 4 34	Westeraccumersiel	T von Westerbuur	1. 1.1970	03 6 34
Welzheim, Stadt	T von Pfahlbronn (Ldkr. Schwabisch Gmund)	1. 1.1969	08 1 49	Westerbelmhusen	Z mit ... siehe: „Brunsbuttel, Stadt“	1. 1.1970	01 1 47
Wendeburg	N durch Z mit Wendezelle, Zweidorf	1. 7.1968	03 7 32	Westerbeverstedt	Z mit ... siehe: „Lunestedt“	1. 7.1968	03 4 37
Wendelstein	T von gemfr. Gebiete	1. 4.1962	09 5 45	Westerbonen	Z mit ... siehe: „Bonen“	1. 1.1968	05 9 41
Wenden	N durch Z mit Romershausen	1. 7.1969	05 8 38	Westerbuur	T nach Westeraccumersiel	1. 1.1970	03 6 34
Wendershausen	E in „Tann, Stadt“	1. 4.1970	06 2 34	Westerbuttel	Z mit ... siehe: „Brunsbuttel, Stadt“	1. 1.1970	01 1 47
Wendezelle	Z mit ... siehe: „Wendeburg“	1. 7.1968	03 7 32	Westerburg, Stadt	E Gershasen, Sainscheid, Wengenroth	7. 6.1969	07 1 39
Wendlingen am Neckar, Stadt	V „Stadt“	15.12.1964	08 1 43	Westercele	T von Celle, Stadt	1. 1.1968	03 3 32
Wendlinghausen	Z nach Bega	31.12.1962	05 7 37	Westerenger	Z mit ... siehe: „Enger, Stadt“	1. 1.1969	05 7 35
Wendthagen - Ehlen	T von gemfr. Gebiet Brandshof	1. 7.1966	03 1 38	Westerholm	E in „Steinbergkirche“	15. 2.1970	01 1 34
Weng	T nach Griesbach u. Rottal, Stadt	1. 1.1967	09 2 36	Westerholz	E Döllerupholz	1. 1.1970	01 1 34
Wengenroth	E in „Westerburg, Stadt“	7. 6.1969	07 1 39	Wester-Ohrstedt	NA (vorher: Wester Ohrstedt)	1. 1.1968	01 1 36
Wengern	Z mit ... siehe: „Wetter (Ruhr), Stadt“	1. 1.1970	05 9 34	Westersode	Z mit ... siehe: „Hemmoor“	1. 7.1968	03 4 32
Wengerohr	E in „Wittlich, Stadt“	7. 6.1969	07 2 31	Westerwiehe	Z mit ... siehe: „Laer“	1. 1.1970	03 5 37
Wenholthausen (Sauerland)	F „(Sauerland)“	15. 7.1966	05 8 37	Westhemmerde	Z mit ... siehe: „Unna, Stadt“	1. 1.1968	05 9 41
Wennebostel	T nach Kleinburgwedel	1. 2.1965	03 3 31	Westhoyel	Z mit ... siehe: „Riemsloh“	1. 1.1970	03 5 35
Wennigsen (Deister)	R (vorher: Wennigsen am Deister)	—	03 1 35	Westick b. Kamen	Z mit ... siehe: „Methler“	1. 1.1967	05 9 41
	N durch Z der Gem. Argestorf, Bradenbeck am Deister, Degersen, Evestorf, Holtensen bei Weetzen, Sorsum, Wennigsen (Deister)	1. 1.1970	03 1 35	Westkilver	Z mit ... siehe: „Rodinghausen“	1. 1.1969	05 7 35
Wennigstedt (Sylt)	F „(Sylt)“	1. 4.1964	01 1 48	Westnonnen	E in „Werl, Stadt“	1. 7.1969	05 8 40
Weppersdorf	T nach Adelsdorf (Ldkr. Hochstadt a.d. Aisch)	1. 1.1969	09 4 35	Westorf	Z mit ... siehe: „Kalletal“	1. 1.1969	05 7 37
Werdohl, Stadt	T von und nach Neuenrade, Stadt	1. 1.1963	05 8 31	Westrich	Z mit ... siehe: „Mohnese“	1. 7.1969	05 8 40
Werfen	Z mit ... siehe: „Bünde, Stadt“	1. 1.1969	05 8 31	Westtunnen	T nach Rhynern	1. 1.1968	05 9 41
Werl, Stadt	E Blumenthal, Sonnern (Kreis Unna), Blumberg, Holtum, Mawicke, Niederbergstraße, Oberbergstraße, Westnonnen, Buderich (Westf.), Scheidungen (teilweise)	1. 7.1969	05 8 40	Westum	E in „Hamm, Stadt“	1. 1.1968	05 9 41
Werl - Aspe	Z mit ... siehe: „Salzuflen, Bad, Stadt“	1. 1.1969	05 7 37	Wettbergen	E in „Sinzig, Stadt“	7. 6.1969	07 1 31
Werlau	E in „Sankt Goar, Stadt“	7. 6.1969	07 1 40	Wetten	T nach Hannover, Landeshauptstadt	1. 1.1967	03 1 35
Wernau (Neckar), Stadt	V „Stadt“	1. 4.1968	08 1 35	Wetter (Ruhr), Stadt	T nach Hannover, Landeshauptstadt	1. 7.1968	03 1 35
Weroth	Z mit „Steimel“	7. 6.1969	07 1 38		Z mit ... siehe: „Kevelaer, Stadt“	1. 7.1969	05 2 33
Werries	Z mit ... siehe: „Uentrop“	1. 1.1968	05 9 41		N durch Z mit Volmarstein, Wengern, Esborn (teilweise), Silschede (teilweise), Berge (teilweise)	1. 1.1970	05 9 34
Wersabe	Z mit ... siehe: „Sandstedt“	1. 7.1968	03 4 37	Wetzendorf	T nach Rothenbach a.d. Pegnitz, Stadt	1. 1.1963	09 5 40
Wersche	Z mit ... siehe: „Bissendorf“	1. 1.1970	03 5 37		T nach Rothenbach a.d. Pegnitz, Stadt	1. 8.1968	09 5 40
Werthenbach	Z mit ... siehe: „Netphen“	1. 1.1969	05 8 39		T nach Rothenbach a.d. Pegnitz, Stadt	1. 1.1970	09 5 40
Werther (Westf.), Stadt	T von Schrottinghausen	31.12.1962	05 7 34	Wetzlar, Stadt	T von Oberbiel	1. 1.1964	06 3 43
	T von Rotenhagen	31.12.1962	05 7 34	Wewer	E in „Paderborn, Stadt“	1. 1.1969	05 7 40
	T von Isingdorf	1. 7.1967	05 7 34	Weyer	Z mit ... siehe: „Mechernich“	1. 7.1969	05 4 36
Werthhoven	Z mit ... siehe: „Wachtberg“	1. 8.1969	05 3 32	Weyerbusch	E Hilkhausen	1. 5.1969	07 1 32
Wesely	E in „Hurup“	1. 2.1970	01 1 34	Wichlinghausen	Z mit ... siehe: „Borgholzhausen, Stadt“	1. 7.1969	05 7 34
Wesela	Z mit ... siehe: „Borken, Stadt“	1. 7.1969	05 5 33	Wichtrich	Z mit ... siehe: „Zulpich, Stadt“	1. 7.1969	05 3 33
Weseling	N durch Z mit Flüren, Obrighoven-Lackhausen	1. 7.1969	05 1/2 38	Wichtringhausen	Z mit ... siehe: „Hohenbostel am Deister“	1. 7.1968	03 1 35
Weselo	T nach Affinghausen (Ldkr. Graf-schaft Diepholz)	1.10.1966	03 1 32	Wickede	Z mit ... siehe: „Wickede (Ruhr)“	1. 7.1969	05 8 40
Weslarn	Z mit ... siehe: „Sassendorf, Bad“	1. 7.1969	05 8 40	Wickede (Ruhr)	N durch Z der Gem. Schluckingen, Wickede, Wiehagen, Echthausen (Kreis Arnsberg), Wimbern (Kreis Iserlohn), Buderich (Westf.) (teilweise), Bentrop (Kreis Unna) (teilweise)	1. 7.1969	05 8 40
Wesseling	E Berzdorf	1. 8.1961	05 3 34	Wickendorf	T von Marienroth	1. 7.1964	09 4 38
Wesseln	T von Hersel (Ldkr. Bonn)	1. 8.1969	05 3 34	Wiechs	Z mit ... siehe: „Feinbach - Wiechs“	1. 1.1966	09 1 33
Wessendorf	Z mit ... siehe: „Stadthohn, Kirchspiel“	1. 8.1964	05 5 31	Wiechs am Randen	F „am Randen“	27. 6.1963	08 3 36
Westbarthausen	Z mit ... siehe: „Borgholzhausen, Stadt“	1. 7.1969	05 7 34		T in die Schweiz	20. 7.1967	08 3 36
				Wiedenbrück, Stadt	Z mit ... siehe: „Rheda - Wieden-brück, Stadt“	1. 1.1970	05 7 42
				Wiedenrode	E in „Langlingen“	1. 7.1968	03 3 32
				Wiedersahl, Flecken	V „Flecken“	28. 6.1963	03 1 37
				Wiederstein	Z mit ... siehe: „Neunkirchen“	1. 1.1969	05 8 39
				Wiefelsdorf	E in „Naabeck“	1. 4.1970	09 3 33
				Wiefelstede	T nach Zwischenahn	1. 8.1964	03 8 31
				Wiehagen	Z mit ... siehe: „Wickede (Ruhr)“	1. 7.1969	05 8 40
				Wiehl	T nach Gummersbach, Stadt	1. 7.1969	05 3 35
					N durch Z mit Bieltstein (Rhein-land), Denkingen (teilweise)	1. 7.1969	05 3 35
				Wiembeck	Z mit ... siehe: „Lemgo, Stadt“	1. 1.1969	05 7 37
				Wienau	E in „Dierdorf, Stadt“	7. 6.1969	07 1 38
				Wiernheim	E Pinache	1. 1.1970	08 1 48
				Wies	T von Miesbach, Stadt	1.10.1962	09 1 45
				Wies - Oppenheim	E in „Worms, Stadt“	7. 6.1969	07 4 34
				Wiesau, Markt	T von Schonhaid	1. 1.1965	09 3 47
				Wiescherhofen	T nach Hamm, Stadt	1. 1.1968	05 9 41
					Z mit ... siehe: „Pelkum“	1. 1.1968	05 9 41

3. Alphabetisches Verzeichnis der von Namens- und Grenzänderungen betroffenen Kreise und Gemeinden
b) Gemeinden

Kreis	Art der Änderung	Wirkungs- datum	Nachgewiesen in Abschnitt C 2 Stat. Kenn- ziffer	Kreis	Art der Änderung	Wirkungs- datum	Nachgewiesen in Abschnitt C 2 Stat. Kenn- ziffer
Wiesenfeld b. Coburg	E Herbartsdorf	1. 7.1961	09 4 33	Witten, Stadt	T von Herdecke, Stadt (Ennepe - Ruhr - Kreis)	1. 1.1970	05 9 23
	E Kosfeld	1. 1.1962	09 4 33	Witterschlick	Z mit ... siehe: „Alfter“	1. 8.1969	05 3 32
	E Sulzdorf	1. 1.1964	09 4 33	Witkiel	E in „Stoltebull“	15. 2.1970	01 1 34
Wiesenfelden	T von Falkenfels	1. 1.1970	09 2 31	Wittlich, Stadt	E Dorf, Neuburg, Bombogen, Luxem, Wengerohr, T von Altrich	7. 6.1969	07 2 31
Wieslautern	N durch Z der Gem. Bruchweiler - Barenbach u. Bundenthal	7. 6.1969	07 3 40	Wobbel	Z mit ... siehe: „Schieder - Schwalenberg, Stadt“	1. 1.1970	05 7 33
Wiffertshausen	E in „Friedberg, Stadt“	1. 1.1970	09 7 34	Wölfershausen	E in „Heringen (Werra)“	15. 9.1968	06 2 35
Wildemann, Berg- stadt	T aus bzw. nach Clausthal - Zeller- feld, Bergstadt	1. 7.1962	03 2 41	Wörderfeld	Z mit ... siehe: „Lugde, Stadt“	1. 1.1970	05 7 33
Wilden	Z mit ... siehe: „Wilnsdorf“	1. 1.1969	05 8 39	Wörlsdorf	T nach Hassenberg	1. 1.1967	09 4 33
Wildenau	T nach Beidl	1. 1.1964	09 3 47	Wörpedorf	Z mit ... siehe: „Grasberg“	1. 1.1968	03 4 33
Wildenranna	T von Untergriesbach, Markt	1. 1.1964	09 2 51	Wörsbach	Z mit ... siehe: „Niederkirchen“	7. 6.1969	07 3 35
Wilgartswiesen	T nach Hinterweidenthal (Ldkr. Pirmasens)	1. 1.1963	07 5 31	Wolf	E in „Traben - Trarbach, Stadt“	7. 6.1969	07 1 35
Wilgersdorf	Z mit ... siehe: „Wilnsdorf“	1. 1.1969	05 8 39	Wolftratshausen, Stadt	V „Stadt“ (vorher: Wolftratshausen, Markt)	9.10.1961	09 1 56
Wilhelmshausen	Z mit ... siehe: „Fuldatal“	1. 1.1970	06 2 38	Wolfsburg, Stadt	T von Kastorf (Ldkr. Helmstedt)	1. 4.1962	03 3 13
Wilhelmsthal	T von Hesselbach	1. 1.1962	09 4 38		T nach Morse (Ldkr. Gifhorn)	1. 5.1965	03 3 13
Willich	T nach Krefeld, Stadt	1. 1.1970	05 1 35	Wolfsdorf	T nach Staffelein, Stadt	1. 1.1966	09 4 46
	Z mit ... siehe: „Willich, Stadt“	1. 1.1970	05 1 35	Wolfsegg	T von gemfr. Gebiete	1. 7.1961	09 3 43
Willich, Stadt	N durch Z der Gem. Willich, Anrath, Neersen, Schiefbahn, Vorst (teil- weise), Osterath (teilweise)	1. 1.1970	05 1 35	Wolfshegen im Harz	F „im Harz“	2.11.1965	03 7 33
Wilnsdorf	N durch Z der Gem. Anzhausen, Flam- mersbach, Gernsdorf, Niederdiel- fen, Oberdielfen, Obersdorf, Rins- dorf, Rudersdorf, Wilden, Wilgers- dorf	1. 1.1969	05 8 39	Wolfstein, Stadt	E Roßbach i.d. Pf.	7. 6.1969	07 3 36
Wilstedt	Z mit ... siehe: „Tangstedt“	1. 4.1970	01 1 46	Wollendorf	Z mit ... siehe: „Feldkirchen“	1. 8.1966	07 1 38
Wimbern	Z mit ... siehe: „Wickede (Ruhr)“ (Kreis Soest)	1. 7.1969	05 8/9 35	Wollmesheim	T nach Landau in der Pfalz, Stadt	7. 6.1969	07 5 37
Wimmersbull	Z mit ... siehe: „Suderlugum“	28. 2.1970	01 1 48	Wollstein	E in „Harmuthsachsen“	1. 1.1970	06 2 43
Wimpfen, Bad, Stadt	NA in Bad Wimpfen, Stadt	25.10.1965	08 1 38	Wormbach	T nach Oberkirchen	1.10.1964	05 8 37
Windeby	T nach Eckernförde, Stadt	1. 7.1963	01 1 31	Wormersdorf	Z mit ... siehe: „Rheinbach, Stadt“	1. 8.1969	05 3 32
Windeck	N durch Z der Gem. Dattenfeld, Herchen, Rosbach	1. 8.1969	05 3 37	Worms, Stadt	E Abenheim, Heppenheim a.d. Wiese, Ibersheim, Pfeddersheim, Stadt, Rheindürkheim, Wies - Oppenheim, Osthofen (teilweise) (Ldkr. Worms)	7. 6.1969	07 3 19
Windecken, Stadt	Z mit ... siehe: „Nidderau, Stadt“	1. 1.1970	06 1 43	Wotzdorf	T nach Hauzenberg, Markt (Ldkr. Wegscheid)	1. 1.1966	09 2 43
Winden	Z mit ... siehe: „Kreuzau“	1. 7.1969	05 4 32	Wrestedt	T von Bollensen	1. 7.1968	03 3 39
Winderatt	E in „Sorup“	15. 2.1970	01 1 34	Wulfer - Bexten	T nach Leopoldshöhe	1. 1.1969	05 7 37
Windsheim, Stadt	V in „Bad Windsheim, Stadt“	20. 6.1961	09 5 46		Z mit ... siehe: „Salzuffen, Bad, Stadt“	1. 1.1969	05 7 37
Wingendorf	E in „Kirchen - Wehbach (Sieg)“	7. 6.1969	07 1 32	Wullen	T nach Ahaus, Stadt	1. 4.1966	05 5 31
Winhöring	T von Eggen	1. 7.1967	09 1 32		E in „Ahaus, Stadt“	1. 7.1969	05 5 31
Winkel	T von Vollbuttel	1. 1.1964	03 3 34	Wummingen	Z mit ... siehe: „Posthausen“	1. 7.1968	03 4 36
Winkelsetten	Z mit ... siehe: „Laer“	1. 1.1970	03 5 37	Wurgassen	Z mit ... siehe: „Beverungen, Stadt“	1. 1.1970	05 7 36
Winnekendonk	Z mit ... siehe: „Kefelær, Stadt“	1. 7.1969	05 2 33	Wurgendorf	Z mit ... siehe: „Burbach“	1. 1.1969	05 8 39
Winninghausen	Z mit ... siehe: „Hohenbostel am Deister“	1. 7.1968	03 1 35	Wuschheim	Z mit ... siehe: „Euskirchen, Stadt“	1. 7.1969	05 3 33
Winnweiler	E Hochstein	7. 6.1969	07 3 33	Wusten	Z mit ... siehe: „Salzuffen, Bad, Stadt“	1. 1.1969	05 7 37
Winterbach	Z mit ... siehe: „Winterbach (Pfalz)“	7. 6.1969	07 3 41	Wulfsmoor	E Siebenecksknoll	1. 4.1970	01 1 45
Winterbach (Pfalz)	N durch Z der Gem. Niederhausen u. Winterbach	7. 6.1969	07 3 41	Wulfsfelde	Z mit ... siehe: „Tangstedt“	1. 4.1970	01 1 46
Winterscheid	Z mit ... siehe: „Ruppichterth“	1. 8.1969	05 3 37	Wulmeringhausen	NA (vorher: Wulmeringhausen)	2. 1.1962	05 8 33
Winz	T nach Langenberg, Stadt (Kreis Düsseldorf - Mettmann)	1. 1.1970	05 9 34	Wulmstorf	T von Elstorf u. Ketzendorf	1. 5.1964	03 3 35
	Z mit ... siehe: „Hattungen, Stadt“	1. 1.1970	05 9 34		NA in „Neu Wulmstorf“	11.12.1964	03 3 35
Winzeln	E in „Pirmasens, Stadt“	7. 6.1969	07 3 40	Wunsiedel, Stadt	T von gemfr. Gebiete	1. 1.1965	09 4 47
Winzenheim	E in „Bad Kreuznach, Stadt“	7. 6.1969	07 1 33	Wunstorf	T von Blumenau	1. 1.1964	03 1 36
Winzer, Markt	T von Altenufer	1. 1.1962	09 2 32	Wuppertal, Stadt	T von Linderhausen u. Haßlinghausen (Ennepe - Ruhr - Kreis)	1. 1.1970	05 1 24
Wippendorf	E in „Esgrus“	15. 2.1970	01 1 34				
Wippringsen	Z mit ... siehe: „Mohnesee“	1. 7.1969	05 8 40	Wurmannsquick, Markt	T nach Hickerstall	1. 1.1968	09 2 34
Wipshausen	N durch Z mit Horst	1. 1.1968	03 2 40	Wursterheide	Z mit ... siehe: „Wursterheide“	1. 7.1967	03 4 37
Wirschweiler	NA (vorher: Wirschweiler - Lang- weiler)	1. 5.1970	07 1 34	Wurzach, Bad, Stadt	NA in Bad Wurzach, Stadt	25.10.1965	08 4 47
Wirschweiler - Langweiler	NA in Wirschweiler	1. 5.1970	07 1 34	Wutschdorf	Z mit ... siehe: „Freudenberg“	1. 1.1970	09 3 31
Wirschweiler - Langweiler	T nach Sensweiler	7. 6.1969	07 2 31	Wylar	T von den Niederlanden	1. 8.1963	05 1 36
Wirsberg, Markt	T von Neuenmarkt	1. 7.1962	09 4 39		Z mit ... siehe: „Kranenburg“	1. 7.1969	05 1 36
Wischhafen	NA (vorher: Hamelworden)	7. 8.1962	03 4 35	Xanten, Stadt	E Birten, Marienbaum, Wardt	1. 7.1969	05 2 37
Wissel	Z mit ... siehe: „Kalkar, Stadt“	1. 7.1969	05 1 36	Zapfendorf, Markt	V „Markt“	18. 3.1965	09 4 46
Wisselward	Z mit ... siehe: „Kalkar, Stadt“	1. 7.1969	05 1 36	Zastler	T von Feldberg (Schwarzwald) (Ldkr. Hochschwarzwald)	1. 7.1964	08 3 34
Wissen, Stadt	V „Stadt“	19. 4.1969	07 1 32	Zeickhorn	T von Rohrbach	1. 1.1963	09 4 33
	E Elberggrund, Kottingerhöhe, Schon- stein	7. 6.1969	07 1 32	Zeil a. Main, Stadt	E Bischofsheim	1. 1.1968	09 6 40
Wissentrup	Z mit ... siehe: „Lage, Stadt“	1. 1.1970	05 7 33	Zell a. Ebers- berg	F „a. Ebersberg“	30.10.1967	09 6 40
Wissersheim	Z mit ... siehe: „Erftstadt, Stadt“ (Kreis Euskirchen)	1. 7.1969	05 4 32	Zell (Mosel), Stadt	E Merl	7. 6.1969	07 1 35
Wißkirchen	Z mit ... siehe: „Euskirchen, Stadt“	1. 7.1969	05 3 33	Zenching	T von Liebenstein	Berichtigung	09 2 38
				Zeppenfeld	Z mit ... siehe: „Neunkirchen“	1. 1.1969	05 8 39
				Zermullen	E in „Kelberg“	1. 1.1970	07 1 37

3. Alphabetisches Verzeichnis der von Namens- und Grenzänderungen betroffenen Kreise und Gemeinden
b) Gemeinden

Kreis	Art der Änderung	Wirkungs- datum	Nachgewiesen in Abschnitt C 2 Stat. Kenn- ziffer . .	Kreis	Art der Änderung	Wirkungs- datum	Nachgewiesen in Abschnitt C 2 Stat. Kenn- ziffer . .
Zeselberg	Z mit . . . siehe: „Weselberg“	7. 6.1969	07 3 40	Zülpich, Stadt	N durch Z mit Bessenich, Nemmenich, Oberelvenich, Rovenich, Wichterich, Weiler in der Ebene, Dürscheven, Enzen, Linzenich - Lövenich, Ulpe- nich, Langendorf, Merzenich, Sinzenich	1. 7.1969	05 3 33
Zewen - Oberkirch	E in „Trier, Stadt“	7. 6.1969	07 2 36	Zürbach	E in „Maxsain“	1. 3.1970	07 1 42
Ziegel	E in „Kerzell“ u. „Bronnzell“	1. 8.1968	06 2 34	Zusamalthem	T von Hettlingen	1. 7.1964	09 7 49
Ziegelsdorf	E in „Scherneck“	1. 1.1963	09 4 33	Zusum - Rettingen	T nach Donaumunster	1. 1.1970	09 7 33
Zillbach	E in „Buchenberg“	1. 4.1970	06 2 34	Zweidorf	Z mit . . . siehe: „Wendeburg“	1. 7.1968	03 7 32
Zimmering	T von u. nach Kalsing	1. 1.1967	09 3 45	Zweifall	Z mit . . . siehe: „Roetgen“	1. 7.1969	05 4 35
Zimmern ob Rott- weil	T von Rottweil, Stadt	1. 1.1963	08 4 41	Zwiesel, Stadt	T von Lindberg	1. 1.1965	09 2 45
Zingsheim	Z mit . . . siehe: „Nettersheim“	1. 7.1969	05 4 36	Zwieselberg	E in „Roßhaupten“	1. 1.1969	09 7 35
Zinhain	E in „Bad Marienberg (Westerwald), Stadt“	7. 6.1969	07 1 39	Zwischenahn	T von Wiefelstede	1. 8.1964	03 8 31
Zorge	NA (vorher. Zorge, Flecken)	31. 1.1963	03 7 31	Zyfflich	Z mit . . . siehe: „Kranenburg“	1. 7.1969	05 1 36
Zullighoven	Z mit . . . siehe: „Wachtberg“	1. 8.1969	05 3 32				

4. Systematische Übersicht mit Erläuterungen zu den Namens- und Grenzänderungen bei Ländern
und Verwaltungsbezirken sowie bei kreisfreien Städten und Landkreisen
in der Zeit vom 27.5.1970 bis einschl. 1.1.1971

Von Änderungen betroffener Verwaltungsbezirk	Vorgang mit Erläuterungen und Anmerkungen	Wirkungs- datum	Nachweis in Übersicht 5 unter ...
1	2	3	4
01 Schleswig - Holstein			
01 Land Schleswig - Holstein	Die in der Zeit vom 27.5.1970 bis 1.1.1971 wirksam gewordenen Änderungen wirken sich nicht auf Kreisgrenzen aus	—	—
03 Niedersachsen			
2 36 Landkreis Holzminden	Das umgegliederte Gebiet war zum Volkszählungstichtag 6.6.1961 unbewohnt Durch die Umgliederung des am 27.5.1970 bewohnten Teiles des gemeindefreien Gebietes Merxhausen, zählt es nicht als Gemeinde	1. 1 1971	Nr. 11
4 11 Kreisfreie Stadt Cuxhaven	Änderung der Grenze der kreisfreien Stadt durch Eingliederung der Gemeinden Holte - Spangen und Sahlenburg, die zusammen am 6.6.1961 von 1 944 und am 27 5.1970 von 2 657 Personen bewohnt waren, aus dem Landkreis Land Hadeln	1. 6.1970	Nr. 18
4 32 Landkreis Land Hadeln	Änderung der Kreisgrenze durch Umgliederung der Gemeinden Holte - Spangen und Sahlenburg, die zusammen am 6.6.1961 von 1 944 und am 27.5.1970 von 2 657 Personen bewohnt waren, in die kreisfreie Stadt Cuxhaven	1. 6 1970	Nr. 19
05 Nordrhein - Westfalen			
3 34 Kreis Köln	Änderung der Kreisgrenze durch Eingliederung eines Gebietsteiles, der am 6.6.1961 und am 27.5.1970 jeweils von 125 Personen bewohnt war, aus dem Rhein - Sieg - Kreis	1. 7.1970	Nr. 33
3 37 Rhein - Sieg - Kreis	Änderung der Kreisgrenze durch Umgliederung eines Gebietsteiles, der am 6.6.1961 und am 27.5.1970 jeweils von 125 Personen bewohnt war, in den Kreis Köln	1 7.1970	Nr. 35
06 Hessen			
1 34 Landkreis Bidingen	Änderung der Kreisgrenze durch Umgliederung der Gemeinde Langen - Bergheim, die am 6.6.1961 von 937 und am 27.5.1970 von 1 168 Personen bewohnt war, in den Landkreis Hanau	31.12.1970	Nr 57
1 39 Landkreis Friedberg	Änderung der Kreisgrenze durch Umgliederung der Gemeinde Budesheim, die am 6.6 1961 von 2 518 und am 27.5.1970 von 3 052 Personen bewohnt war, in den Landkreis Hanau	31.12.1970	Nr. 71
1 43 Landkreis Hanau	Änderung der Kreisgrenze durch Eingliederung der Gemeinde Langen - Bergheim, die am 6.6.1961 von 937 und am 27.5 1970 von 1 168 Personen bewohnt war, aus dem Landkreis Bidingen	31.12.1970	Nr. 87
	Änderung der Kreisgrenze durch Eingliederung der Gemeinde Budesheim, die am 6.6 1961 von 2 518 und am 27.5.1970 von 3 052 Personen bewohnt war, aus dem Landkreis Friedberg	31.12.1970	Nr. 89
2 32 Landkreis Frankenberg	Änderung der Kreisgrenze durch Umgliederung der Gemeinde Oberwerba, die am 6.6.1961 von 70 und am 27.5.1970 von 67 Personen bewohnt war, in den Landkreis Waldeck	31.12.1970	Nr. 117
2 36 Landkreis Hofgeismar	Änderung der Kreisgrenze durch Umgliederung der Gemeinde Hohenkirchen, die am 6 6 1961 von 2 016 und am 27.5.1970 von 2 186 Personen bewohnt war, in den Landkreis Kassel	1 12 1970	Nr. 128
2 38 Landkreis Kassel	Änderung der Kreisgrenze durch Eingliederung der Gemeinde Hohenkirchen, die am 6 6.1961 von 2 016 und am 27.5.1970 von 2 186 Personen bewohnt war, aus dem Landkreis Hofgeismar	1.12.1970	Nr 141
	Änderung der Kreisgrenze durch Eingliederung der Gemeinde Wickenrode, die am 6.6.1961 von 1 638 und am 27 5.1970 von 1 692 Personen bewohnt war, aus dem Landkreis Witzenhausen	1.12 1970	Nr 143
2 42 Landkreis Waldeck	Änderung der Kreisgrenze durch Eingliederung der Gemeinde Oberwerba, die am 6 6 1961 von 70 und am 27.5.1970 von 67 Personen bewohnt war, aus dem Landkreis Frankenberg	31.12.1970	Nr. 157
2 43 Landkreis Witzenhausen	Änderung der Kreisgrenze durch Umgliederung der Gemeinde Wickenrode, die am 6.6 1961 von 1 638 und am 27.5.1970 von 1 692 Personen bewohnt war, in den Landkreis Kassel	1.12.1970	Nr. 162
07 Rheinland - Pfalz			
Aufgrund der am 7.11.1970 in einigen Kreisen des Landes Rheinland - Pfalz durchgeführten Verwaltungsvereinfachung sind in Übersicht 5 bei aufgelösten oder geteilten Gemeinden keine Ausgangszahlen nachgewiesen. Es konnten daher auch bei diesbezüglichen Kreisgrenzenänderungen zum 7.11.1970 aus den VZ - Unterlagen nur die endgültigen Ergebnisse des aufnehmenden Kreises übernommen werden.			
1 11 Kreisfreie Stadt Koblenz	Änderung der Grenze der kreisfreien Stadt durch Eingliederung der Gemeinden Arenberg - Immendorf, Arzheim, Bubenheim, Guls, Lay, Rubenach und eines Gebietsteiles der Gemeinde Rhens, die zusammen am 6.6 1961 von 14 642 Personen bewohnt waren, aus dem aufgelösten Landkreis Koblenz	7.11.1970	Nr. 168
1 31 Landkreis Ahrweiler	Änderung der Kreisgrenze durch Eingliederung der Gemeinde Niederlutzingen, die am 6.6.1961 von 827 Personen bewohnt war, aus dem aufgelösten Landkreis Mayen	7.11.1970	Nr 171
	Änderung der Kreisgrenze durch Eingliederung der Gemeinden Brenk, Burgbrohl, Engeln, Galenberg, Glees, Hohenleimbach, Kempenich, Spessart, Wassenach, Wehr und Weibern, die zusammen am 6.6 1961 von 8 907 und am 27 5.1970 von 9 907 Personen bewohnt waren, aus dem aufgelösten Landkreis Mayen	7.11.1970	Nr. 173
	Änderung der Kreisgrenze durch Umgliederung der Gemeinde Nohn, die am 6 6 1961 von 418 und am 27.5.1970 von 434 Personen bewohnt war, in den Landkreis Daun	7 11.1970	Nr 177
1 32 Landkreis Altenkirchen (Westerwald)	Änderung der Kreisgrenze durch Eingliederung der Gemeinde Berod b. Hachenburg, die am 6.6.1961 von 550 und am 27.5.1970 von 626 Personen bewohnt war, aus dem Oberwesterwaldkreis	7.11.1970	Nr. 181
	Änderung der Kreisgrenze durch Umgliederung eines Gebietsteiles, der am 6.6 1961 von 37 Personen bewohnt war, in den Landkreis Neuwied	7.11.1970	Nr. 183
1 33 Landkreis Bad Kreuznach	Änderung der Kreisgrenze durch Eingliederung der Gemeinden Bruschied, Kellenbach, Königsau, Schneppenbach und Schwarzerden, die zusammen am 6 6 1961 von 1 333 und am 27.5 1970 von 1 393 Personen bewohnt waren, aus dem Rhein - Hunsrück - Kreis	7.11 1970	Nr. 189

4. Systematische Übersicht mit Erläuterungen zu den Namens- und Grenzänderungen bei Ländern
und Verwaltungsbezirken sowie bei kreisfreien Städten und Landkreisen
in der Zeit vom 27.5.1970 bis einschl. 1.1.1971

Von Änderungen betroffener Verwaltungsbezirk	Vorgang mit Erläuterungen und Anmerkungen	Wirkungs- datum	Nachweis in Übersicht 5 unter . . .
1	2	3	4
07 Rheinland - Pfalz			
1 33 Landkreis Bad Kreuznach	Änderung der Kreisgrenze durch Umgliederung der Gemeinde Genheim, die am 6.6.1961 von 337 Personen bewohnt war, in den Landkreis Mainz - Bingen	7.11.1970	Nr. 191
1 34 Landkreis Birkenfeld	Änderung der Kreisgrenze durch Umgliederung eines Gebietsteiles, der am 6.6.1961 von 158 Personen bewohnt war, in den Landkreis Trier - Saarburg	7.11.1970	Nr. 194
1 35 Landkreis Cochem - Zell	Änderung der Kreisgrenze durch Umgliederung der Gemeinde Mastershausen, die am 6.6.1961 von 902 und am 27.5.1970 von 933 Personen bewohnt war, in den Rhein - Hunsrück - Kreis	7.11.1970	Nr. 200
	Änderung der Kreisgrenze durch Eingliederung eines Gebietsteiles, der am 6.6.1961 von 7 Personen bewohnt war, aus dem Landkreis Bernkastel - Wittlich	7.11.1970	Nr. 202
1 36 Landkreis Koblenz	Änderung der Kreisgrenze durch Umgliederung von 6 Gemeinden und eines Gebietsteiles, die am 6.6.1961 von 14 642 Personen bewohnt waren, in die kreisfreie Stadt Koblenz	7.11.1970	Nr. 205
	Änderung der Kreisgrenze durch Umgliederung von 4 Gemeinden, die am 6.6.1961 von 1 232 und am 27.5.1970 von 1 263 Personen bewohnt waren, in den Rhein - Hunsrück - Kreis	7.11.1970	Nr. 207
	Umgliederung der restlichen Gemeinden, die am 6.6.1961 von 70 121 Personen bewohnt waren, in den neugebildeten Landkreis Mayen - Koblenz	7.11.1970	Nr. 208
1 37 Landkreis Mayen	Änderung der Kreisgrenze durch Umgliederung der Gemeinde Niederlützingen, die am 6.6.1961 von 827 Personen bewohnt war, in den Landkreis Ahrweiler	7.11.1970	Nr. 210
	Änderung der Kreisgrenze durch Umgliederung von 11 Gemeinden, die am 6.6.1961 von 8 907 und am 27.5.1970 von 9 907 Personen bewohnt waren, in den Landkreis Ahrweiler	7.11.1970	Nr. 212
	Änderung der Kreisgrenze durch Umgliederung der Verbandsgemeinde Kelberg mit 28 Gemeinden, die am 6.6.1961 von 5 662 und am 27.5.1970 von 6 047 Personen bewohnt waren, in den neugebildeten Landkreis Daun	7.11.1970	Nr. 214
	Umgliederung der restlichen Gemeinden, die am 6.6.1961 von 101 474 Personen bewohnt waren, in den neugebildeten Landkreis Mayen - Koblenz	7.11.1970	Nr. 215
1 37 Landkreis Mayen - Koblenz	Neubildung mit vorläufigen Sitz in Koblenz, Stadt	—	Nr. 216
	Eingliederung der restlichen Gemeinden des aufgelösten Landkreises Koblenz, die am 6.6.1961 von 70 121 Personen bewohnt waren	7.11.1970	Nr. 217
	Eingliederung der restlichen Gemeinden des aufgelösten Landkreises Mayen, die am 6.6.1961 von 101 474 Personen bewohnt waren	7.11.1970	Nr. 218
1 38 Landkreis Neuwied	Änderung der Kreisgrenze durch Eingliederung der Gemeinde Marienhausen, die am 6.6.1961 von 322 und am 27.5.1970 von 351 Personen bewohnt war, aus dem Unterwesterwaldkreis	7.11.1970	Nr. 224
	Änderung der Kreisgrenze durch Eingliederung eines Gebietsteiles, der am 6.6.1961 von 37 Personen bewohnt war, aus dem Landkreis Altenkirchen (Westerwald)	7.11.1970	Nr. 227
1 39 Oberwesterwaldkreis	Änderung der Kreisgrenze durch Umgliederung der Gemeinde Berod b. Hachenburg, die am 6.6.1961 von 550 und am 27.5.1970 von 626 Personen bewohnt war, in den Landkreis Altenkirchen (Westerwald)	7.11.1970	Nr. 229
	Änderung der Kreisgrenze durch Umgliederung der Gemeinde Düringen, die am 6.6.1961 von 72 Personen bewohnt war, in den Unterwesterwaldkreis	7.11.1970	Nr. 231
1 40 Rhein - Hunsrück - Kreis	Änderung der Kreisgrenze durch Umgliederung von 5 Gemeinden, die am 6.6.1961 von 1 333 und am 27.5.1970 von 1 393 Personen bewohnt waren, in den Landkreis Bad Kreuznach	7.11.1970	Nr. 233
	Änderung der Kreisgrenze durch Eingliederung der Gemeinden Beulich, Dommershausen, Eveshausen und Morshausen, die zusammen am 6.6.1961 von 1 232 und am 27.5.1970 von 1 263 Personen bewohnt waren, aus dem aufgelösten Landkreis Koblenz	7.11.1970	Nr. 235
	Änderung der Kreisgrenze durch Eingliederung der Gemeinde Mastershausen, die am 6.6.1961 von 902 und am 27.5.1970 von 933 Personen bewohnt war, aus dem Landkreis Cochem - Zell	7.11.1970	Nr. 237
	Änderung der Kreisgrenze durch Umgliederung von 3 Gemeinden, die zusammen am 6.6.1961 von 1 228 und am 27.5.1970 von 1 183 Personen bewohnt waren, in den Landkreis Bernkastel - Wittlich	7.11.1970	Nr. 239
1 42 Unterwesterwaldkreis	Änderung der Kreisgrenze durch Eingliederung der Gemeinde Düringen, die am 6.6.1961 von 72 Personen bewohnt war, aus dem Oberwesterwaldkreis	7.11.1970	Nr. 241
	Änderung der Kreisgrenze durch Umgliederung der Gemeinde Marienhausen, die am 6.6.1961 von 322 und am 27.5.1970 von 351 Personen bewohnt war, in den Landkreis Neuwied	7.11.1970	Nr. 243
1 Reg. - Bez. Koblenz	Änderung der Regierungsbezirksgrenze durch Umgliederung der Gemeinde Genheim, die am 6.6.1961 von 337 Personen bewohnt war, in den Regierungsbezirk Rheinhessen - Pfalz	7.11.1970	Nr. 244
	Änderung der Regierungsbezirksgrenze durch Umgliederung der Gemeinde Nohn, die am 6.6.1961 von 418 und am 27.5.1970 von 434 Personen bewohnt war, in den Regierungsbezirk Trier	7.11.1970	Nr. 245
	Änderung der Regierungsbezirksgrenze durch Umgliederung der Verbandsgemeinde Kelberg mit 28 Gemeinden, die am 6.6.1961 von 5 662 und am 27.5.1970 von 6 047 Personen bewohnt waren, in den Regierungsbezirk Trier	7.11.1970	Nr. 246
	Änderung der Regierungsbezirksgrenze durch Umgliederung von 3 Gemeinden, die am 6.6.1961 von 1 228 und am 27.5.1970 von 1 183 Personen bewohnt waren, in den Regierungsbezirk Trier	7.11.1970	Nr. 247
	Änderung der Regierungsbezirksgrenze durch Umgliederung eines Gebietsteiles, der am 6.6.1961 von 158 Personen bewohnt war, in den Regierungsbezirk Trier	7.11.1970	Nr. 248
	Änderung der Regierungsbezirksgrenze durch Eingliederung eines Gebietsteiles, der am 6.6.1961 von 7 Personen bewohnt war, aus dem Regierungsbezirk Trier	7.11.1970	Nr. 249
2 31 Landkreis Bernkastel - Wittlich	Änderung der Kreisgrenze durch Eingliederung der Gemeinden Trittenheim, Breit, Budlich und Heidenburg, die zusammen am 6.6.1961 von 2 589 und am 27.5.1970 von 2 601 Personen bewohnt waren, aus dem Landkreis Trier - Saarburg	7.11.1970	Nr. 252
	Änderung der Kreisgrenze durch Umgliederung von 5 Gemeinden, die am 6.6.1961 von 2 628 und am 27.5.1970 von 2 572 Personen bewohnt waren, in den neugebildeten Landkreis Bittburg - Prüm	7.11.1970	Nr. 254
	Änderung der Kreisgrenze durch Eingliederung der Gemeinden Beuren, Irmenach und Lotzbeuren, die am 6.6.1961 von 1 228 und am 27.5.1970 von 1 183 Personen bewohnt waren, aus dem Rhein - Hunsrück - Kreis	7.11.1970	Nr. 256

4. Systematische Übersicht mit Erläuterungen zu den Namens- und Grenzänderungen bei Ländern
und Verwaltungsbezirken sowie bei kreisfreien Städten und Landkreisen
in der Zeit vom 27.5.1970 bis einschl. 1.1.1971

Von Änderungen betroffener Verwaltungsbezirk	Vorgang mit Erläuterungen und Anmerkungen	Wirkungs- datum	Nachweis in Übersicht 5 unter ...
1	2	3	4
07 Rheinland - Pfalz			
2 31 Landkreis Bernkastel - Wittlich	Änderung der Kreisgrenze durch Umgliederung eines Gebietsteiles, der am 6.6.1961 von 7 Personen bewohnt war, in den Landkreis Cochem - Zell	7.11.1970	Nr. 258
2 32 Landkreis Bitburg	Auflösung und Umgliederung sämtlicher Gemeinden, die am 6.6.1961 von 55 133 Personen bewohnt waren, in den neugebildeten Landkreis Bitburg - Prum	7.11.1970	Nr. 259
2 32 Landkreis Bitburg - Prum	Neubildung mit Sitz in Bitburg, Stadt	—	Nr. 260
	Eingliederung sämtlicher Gemeinden des aufgelösten Landkreises Bitburg, die am 6.6.1961 von 55 133 Personen bewohnt waren	7.11.1970	Nr. 261
	Eingliederung der restlichen Gemeinden des aufgelösten Landkreises Prum, die am 6.6.1961 von 31 157 Personen bewohnt waren	7.11.1970	Nr. 262
	Änderung der Kreisgrenze durch Eingliederung der Gemeinden Eisenach, Gilzem und Orenhofen, die am 6.6.1961 von 1 975 und am 27.5.1970 von 2 140 Personen bewohnt waren, aus dem Landkreis Trier - Saarburg	7.11.1970	Nr. 264
	Änderung der Kreisgrenze durch Eingliederung der Gemeinden Grandsdorf, Oberkail, Seinsfeld, Spangdahlem und Steinborn, die zusammen am 6.6.1961 von 2 628 und am 27.5.1970 von 2 572 Personen bewohnt waren, aus dem Landkreis Bernkastel - Wittlich	7.11.1970	Nr. 266
2 33 Landkreis Daun	Auflösung und Umgliederung sämtlicher Gemeinden, die am 6.6.1961 von 39 066 Personen bewohnt waren, in den neugebildeten Landkreis Daun	7.11.1970	Nr. 280
2 33 Landkreis Daun	Neubildung mit Sitz in Daun, Stadt		
	Eingliederung sämtlicher Gemeinden des aufgelösten Landkreises Daun, die am 6.6.1961 von 39 066 Personen bewohnt waren	7.11.1970	Nr. 281
	Änderung der Kreisgrenze durch Eingliederung der Gemeinden Hallschlag, Kerschenbach, Ormont, Reuth, Scheid, Schonfeld, Schüller, Stadtkyll und Steffeln, die zusammen am 6.6.1961 von 3 185 Personen bewohnt waren, aus dem aufgelösten Landkreis Prum	7.11.1970	Nr. 283
	Änderung der Kreisgrenze durch Eingliederung der Gemeinden Birresborn, Densborn, Duppach, Kopp, Murlenbach und Oos, die zusammen am 6.6.1961 von 3 607 und am 27.5.1970 von 3 709 Personen bewohnt waren, aus dem aufgelösten Landkreis Prum	7.11.1970	Nr. 287
	Änderung der Kreisgrenze durch Eingliederung der Gemeinde Nohn, die am 6.6.1961 von 418 und am 27.5.1970 von 434 Personen bewohnt war, aus dem Landkreis Ahrweiler	7.11.1970	Nr. 289
	Änderung der Kreisgrenze durch Eingliederung der Verbandsgemeinde Kelberg mit 28 Gemeinden, die zusammen am 6.6.1961 von 5 662 und am 27.5.1970 von 6 047 Personen bewohnt waren, aus dem aufgelösten Landkreis Mayen	7.11.1970	Nr. 291
2 34 Landkreis Prum	Änderung der Kreisgrenze durch Umgliederung von 9 Gemeinden, die zusammen am 6.6.1961 von 3 185 Personen bewohnt waren, in den neugebildeten Landkreis Daun	7.11.1970	Nr. 298
	Änderung der Kreisgrenze durch Umgliederung von 6 Gemeinden, die zusammen am 6.6.1961 von 3 607 und am 27.5.1970 von 3 709 Personen bewohnt waren, in den neugebildeten Landkreis Daun	7.11.1970	Nr. 300
	Umgliederung der restlichen Gemeinden, die zusammen am 6.6.1961 von 31 157 Personen bewohnt waren, in den neugebildeten Landkreis Bitburg - Prum	7.11.1970	Nr. 301
2 35 Landkreis Trier - Saarburg	Änderung der Kreisgrenze durch Umgliederung von 4 Gemeinden, die zusammen am 6.6.1961 von 2 589 und am 27.5.1970 von 2 601 Personen bewohnt waren, in den Landkreis Bernkastel - Wittlich	7.11.1970	Nr. 304
	Änderung der Kreisgrenze durch Umgliederung von 3 Gemeinden, die zusammen am 6.6.1961 von 1 975 und am 27.5.1970 von 2 140 Personen bewohnt waren, in den neugebildeten Landkreis Bitburg - Prum	7.11.1970	Nr. 306
	Änderung der Kreisgrenze durch Eingliederung eines Gebietsteiles, der am 6.6.1961 von 158 Personen bewohnt war, aus dem Landkreis Birkenfeld	7.11.1970	Nr. 309
2 Reg. - Bez. Trier	Änderung der Regierungsbezirksgrenze durch Eingliederung der Verbandsgemeinde Kelberg mit 28 Gemeinden, die am 6.6.1961 von 5 662 und am 27.5.1970 von 6 047 Personen bewohnt waren, aus dem Regierungsbezirk Koblenz	7.11.1970	Nr. 310
	Änderung der Regierungsbezirksgrenze durch Eingliederung der Gemeinde Nohn, die am 6.6.1961 von 418 und am 27.5.1970 von 434 Personen bewohnt war, aus dem Regierungsbezirk Koblenz	7.11.1970	Nr. 311
	Änderung der Regierungsbezirksgrenze durch Eingliederung der Gemeinden Beuren, Irmenach und Lotzbeuren, die zusammen am 6.6.1961 von 1 228 und am 27.5.1970 von 1 183 Personen bewohnt waren, aus dem Regierungsbezirk Koblenz	7.11.1970	Nr. 312
	Änderung der Regierungsbezirksgrenze durch Eingliederung eines Gebietsteiles, der am 6.6.1961 von 158 Personen bewohnt war, aus dem Regierungsbezirk Koblenz	7.11.1970	Nr. 313
	Änderung der Regierungsbezirksgrenze durch Umgliederung eines Gebietsteiles, der am 6.6.1961 von 7 Personen bewohnt war, in den Regierungsbezirk Koblenz	7.11.1970	Nr. 314
3 39 Landkreis Mainz - Bingen	Änderung der Kreisgrenze durch Eingliederung der Gemeinde Genheim, die am 6.6.1961 von 337 Personen bewohnt war, aus dem Landkreis Bad Kreuznach	7.11.1970	Nr. 320
3 Reg. - Bez. Rheinhessen - Pfalz	Änderung der Regierungsbezirksgrenze durch Eingliederung der Gemeinde Genheim, die am 6.6.1961 von 337 Personen bewohnt war, aus dem Regierungsbezirk Koblenz	7.11.1970	Nr. 321
08 Baden - Württemberg			
1 36 Landkreis Göppingen	Änderung der Kreisgrenze durch Eingliederung der Gemeinde Turkheim, die am 6.6.1961 von 553 und am 27.5.1970 von 572 Personen bewohnt war, aus dem Landkreis Ulm	1. 1 1971	Nr. 329
1 38 Landkreis Heilbronn	Änderung der Kreisgrenze durch Eingliederung der Gemeinde Korb, die am 6.6.1961 von 399 und am 27.5.1970 von 355 Personen bewohnt war, aus dem Landkreis Buchen	1. 1 1971	Nr. 339
1 47 Landkreis Ulm	Änderung der Kreisgrenze durch Umgliederung der Gemeinde Turkheim, die am 6.6.1961 von 553 und am 27.5.1970 von 572 Personen bewohnt war, in den Landkreis Göppingen	1. 1 1971	Nr. 346
1 Reg. - Bez. Nordwürttemberg	Änderung der Regierungsbezirksgrenze durch Eingliederung der Gemeinde Korb, die am 6.6.1961 von 399 und am 27.5.1970 von 355 Personen bewohnt war, aus dem Regierungsbezirk Nordbaden	1. 1 1971	Nr. 351

4. Systematische Übersicht mit Erläuterungen zu den Namens- und Grenzänderungen bei Ländern
und Verwaltungsbezirken sowie bei kreisfreien Städten und Landkreisen
in der Zeit vom 27.5.1970 bis einschl. 1.1.1971

Von Änderungen betroffener Verwaltungsbezirk	Vorgang mit Erläuterungen und Anmerkungen	Wirkungs- datum	Nachweis in Übersicht 5 unter ..
1	2	3	4
08 Baden - Württemberg			
2 32 Landkreis Buchen	Aenderung der Kreisgrenze durch Umgliederung der Gemeinde Korb, die am 6 6 1961 von 399 und am 27.5.1970 von 355 Personen bewohnt war, in den Landkreis Heilbronn	1 1 1971	Nr. 354
2 Reg - Bez. Nordbaden	Aenderung der Regierungsbezirksgrenze durch Umgliederung der Gemeinde Korb, die am 6.6.1961 von 399 und am 27.5.1970 von 355 Personen bewohnt war, in den Regierungsbezirk Nordwürttemberg	1. 1.1971	Nr. 362
3 32 Landkreis Donauessingen	Aenderung der Kreisgrenze durch Eingliederung der Gemeinde Nordhalden, die am 6.6.1961 von 227 und am 27.5.1970 von 234 Personen bewohnt war, aus dem Landkreis Konstanz	1. 1.1971	Nr. 368
3 36 Landkreis Konstanz	Aenderung der Kreisgrenze durch Umgliederung der Gemeinde Nordhalden, die am 6 6 1961 von 227 und am 27.5.1970 von 234 Personen bewohnt war, in den Landkreis Donauessingen	1. 1.1971	Nr. 372
3 43 Landkreis Sackingen	Aenderung der Kreisgrenze durch Umgliederung der Gemeinde Schlageten, die am 6.6.1961 von 250 und am 27.5.1970 von 235 Personen bewohnt war, in den Landkreis Waldshut	1 1.1971	Nr. 384
3 47 Landkreis Waldshut	Aenderung der Kreisgrenze durch Eingliederung der Gemeinde Schlageten, die am 6.6.1961 von 250 und am 27.5.1970 von 235 Personen bewohnt war, aus dem Landkreis Säckingen	1. 1.1971	Nr. 387
4 35 Landkreis Freudenstadt	Aenderung der Kreisgrenze durch Eingliederung der Gemeinde Reutin, die am 6 6 1961 von 369 und am 27.5.1970 von 413 Personen bewohnt war, aus dem Landkreis Rottweil	1. 1 1971	Nr. 398
4 41 Landkreis Rottweil	Aenderung der Kreisgrenze durch Umgliederung der Gemeinde Reutin, die am 6.6 1961 von 369 und am 27.5.1970 von 413 Personen bewohnt war, in den Landkreis Freudenstadt	1. 1.1971	Nr. 402
09 Bayern			
1 32 Landkreis Altotting	Aenderung der Kreisgrenze durch Eingliederung der Gemeinde Mormoosen, die am 6 6 1961 von 343 und am 27 5 1970 von 316 Personen bewohnt war, aus dem Landkreis Muhl Dorf a Inn	1.10.1970	Nr. 412
1 39 Landkreis Freising	Nach Auflosung der Gemeinde Reichersdorf werden die Gemeindeteile „Durnseiboldsdorf“ und „Schwarzersdorf“ in Mauern sowie „Gelbersdorf“, „Hiendlberg“, „Landersdorf“, „Reichersdorf“, „Rehbach“ und „Willersdorf“ in Gammelsdorf umgegliedert	—	Nr. 418/419
1 46 Landkreis Muhl Dorf a. Inn	Aenderung der Kreisgrenze durch Umgliederung der Gemeinde Mormoosen, die am 6 6 1961 von 343 und am 27.5.1970 von 316 Personen bewohnt war, in den Landkreis Altotting	1 10.1970	Nr 427
1 53 Landkreis Traunstein	Umgliederung des Gemeindeteiles „Pattenau“	1. 1.1971	Nr. 435
3 13 Kreisfreie Stadt Regensburg	Aenderung der Grenze der kreisfreien Stadt, durch Eingliederung eines Gebietsteiles, der am 6 6 1961 von 14 und am 27.5.1970 von 10 Personen bewohnt war, aus dem Landkreis Regensburg	1. 1 1971	Nr. 472
3 42 Landkreis Parsberg	Das Gemarkungsgebiet der Gemeinden Geroldsee, Griffenwang, Lutzmannstein, Pienhofen und Nainhof - Hohenfels war z.Z. der VZ 1961 und 1970 in den Truppenubungsplatz Hohenfels einbezogen und abgesiedelt	—	Nr. 481/482
3 43 Landkreis Regensburg	Aenderung der Kreisgrenze durch Umgliederung eines Gebietsteiles, der am 6 6 1961 von 14 und am 27.5.1970 von 10 Personen bewohnt war, in die kreisfreie Stadt Regensburg	1. 1 1971	Nr 491
4 40 Landkreis Lichtenfels	Umgliederung des Gemeindeteiles „Seehof“	1. 1.1971	Nr. 518
4 46 Landkreis Staffelstein	Umgliederung des Gemeindeteiles „Krumbach“	1. 1.1971	Nr. 522
5 11 Kreisfreie Stadt Ansbach	Aenderung der Grenze der kreisfreien Stadt durch Eingliederung der bewohnten Teile der Gemeinde Eyb, die am 6 6 1961 von 2 036 und am 27.5.1970 von 2 667 Personen bewohnt waren, aus dem Landkreis Ansbach	1 10 1970	Nr. 523
5 17 Kreisfreie Stadt Schwabach	Aenderung der Grenze der kreisfreien Stadt, durch Eingliederung eines Gebietsteiles, der am 6 6 1961 von 56 und am 27.5.1970 von 64 Personen bewohnt war, aus dem Landkreis Schwabach	1.10.1970	Nr. 524
5 31 Landkreis Ansbach	Aenderung der Kreisgrenze durch Umgliederung der Gemeinde Eyb, die am 6 6 1961 von 2 036 und am 27.5.1970 von 2 667 Personen bewohnt war, in die kreisfreie Stadt Ansbach (nur bewohnte Teile)	1.10.1970	Nr. 526
5 36 Landkreis Furth	Aenderung der Kreisgrenze durch Umgliederung eines Gebietsteiles, der am 6.6.1961 von 27 und am 27.5.1970 von 36 Personen bewohnt war, in den Landkreis Nurnberg	1. 7 1970	Nr. 545
5 41 Landkreis Neustadt a d. Aisch	Nach Auflosung der Gemeinde Eggensee werden die Gemeindeteile „Untersachsen“ in Diespeck, „Wulkersdorf“ in Emskirchen, Markt, „Eggensee“ und „Chauseehaus“ in Neustadt a d. Aisch umgegliedert	1 7 1970	Nr 550
5 42 Landkreis Nurnberg	Aenderung der Kreisgrenze durch Eingliederung eines Gebietsteiles, der am 6 6 1961 von 27 und am 27.5.1970 von 36 Personen bewohnt war, aus dem Landkreis Furth	1. 7.1970	Nr. 553
5 45 Landkreis Schwabach	Aenderung der Kreisgrenze durch Umgliederung eines Gebietsteiles, der am 6 6 1961 von 56 und am 27.5.1970 von 64 Personen bewohnt war, in die kreisfreie Stadt Schwabach	1.10.1970	Nr. 555
10 Saarland			
10 Saarland	Die in der Zeit vom 27.5.1970 bis 1.1.1971 wirksam gewordenen Anderungen wirken sich nicht auf Kreisgrenzen aus	—	—

**5. Systematisches Verzeichnis der Namens- und Grenzänderungen von Gemeinden
in der Zeit vom 27.5.1970 bis einschl. 1.1.1971**

Kreisfreie Stadt, Landkreis	Nr.	Art der Änderung und betroffene Gemeinden	Wohnbevölkerung am						Wirkungs- datum
			6.6 1961			27.5 1970			
			vor der Änderung	Zu- (+) bzw. Ab- nahme (-)	nach der Änderung	vor der Änderung	Zu- (+) bzw. Ab- nahme (-)	nach der Änderung	
1	2	3	4	5	6	7	8	9	10
01 Schleswig - Holstein									
0 51 Kreis Dithmarschen	1 T	von Wolmersdorf nach Meldorf, Stadt	260 8 031	- 15 + 15	245 8 046	414 7 489	- 20 + 20	394 7 509	1. 1.1971
0 54 Kreis Nordfriesland	2 NA	Ostenfeld (Kreis Husum) in Ostenfeld (Husum)							1.11.1970
0 55 Kreis Ostholstein	3 T	von Ratekau nach Haffkrug - Scharbeutz	8 851 3 355	- 30 + 30	8 821 3 385	11 399 4 751	- 26 + 26	11 373 4 777	1. 1.1971
0 57 Kreis Plön	4 NA	Tungendorf in Tasdorf							15. 9.1970
0 58 Kreis Rendsburg - Eckernförde	5 NA	Ostenfeld (Kreis Rendsburg) in Ostenfeld (Rendsburg)							1.11.1970
0 59 Kreis Schleswig	6 Z	der Gem. Buschau Grumby zu Twedt	249 336 -	- 249 - 336 + 585	- - 585	192 325 -	- 192 - 325 + 517	- - 517	1. 8.1970
	7 Z	der Gem. Breklings Nubel zu Breklings - Nubel	363 170 -	- 363 - 170 + 533	- - 533	354 192 -	- 354 - 192 + 546	- - 546	1. 1.1971
	8 Z	der Gem. Oersberg Toesdorf zu Oersberg	259 86 -	- 259 - 86 + 345	- - 345	237 101 -	- 237 - 101 + 338	- - 338	1. 1.1971
03 Niedersachsen									
1 Reg. - Bez. Hannover									
1 32 Landkreis Grafschaft Hoya	9 T	von Hoyerhagen nach Heesen	1 120 269	- 4 + 4	1 116 273	1 134 243	- 5 + 5	1 129 248	1. 1.1971
1 38 Landkreis Schaumburg - Lippe	10 Z	der Gem. Altenhagen Hagenburg, Flecken zu Hagenburg, Flecken	805 1 862 -	- 805 - 1 862 + 2 667	- - 2 667	987 2 074 -	- 987 - 2 074 + 3 061	- - 3 061	1. 7.1970
2 Reg. - Bez. Hildesheim									
2 36 Landkreis Holzminden	11 T	von Merxhausen, gemfr. Gebiet nach Schorborn	- 416	- -	- 416	13 371	- 13 + 13	- 384	1. 1.1971
	12 T	von Deensen nach Schorborn	1 227 416	- 6 + 6	1 221 422	1 183 384	- 6 + 6	1 177 390	1. 1.1971
	13 T	von Schorborn nach Heinade	422 530	- 4 + 4	418 534	390 488	- 5 + 5	385 493	1. 1.1971
2 38 Landkreis Northeim	14 E	der Gem. Elleroode Lutterhausen in Hardeggen, Stadt	424 343 2 612	- 424 - 343 + 767	- - 3 379	411 312 3 010	- 411 - 312 + 723	- - 3 733	1. 6.1970
	15 E	der Gem. Hillerse Hockelheim in Northeim, Stadt	850 1 112 19 261	- 850 - 1 112 + 1 962	- - 21 223	912 998 19 799	- 912 - 998 + 1 910	- - 21 709	1. 7.1970
3 Reg. - Bez. Lüneburg									
3 37 Landkreis Lüneburg	16 Z	der Gem. Amelinghausen Sottorf zu Amelinghausen	923 842 -	- 923 - 842 + 1 765	- - 1 765	934 1 030 -	- 934 - 1 030 + 1 964	- - 1 964	1. 7.1970
3 39 Landkreis Uelzen	17 E	der Gem. Halligdorf Hamrock in Uelzen, Stadt	143 125 25 035	- 143 - 125 + 268	- - 25 303	135 76 24 357	- 135 - 76 + 211	- - 24 568	1. 1.1971
4 Reg. - Bez. Stade									
4 11 Kreisfreie Stadt Cuxhaven		Cuxhaven, Stadt	44 015	+ 1 944	45 959	44 564	+ 2 657	47 221	1. 6.1970
4 32 Landkreis Hadeln	18 E	der Gem. Holte - Spangen Sahlenburg	227 1 717	- 227 - 1 717	- -	244 2 413	- 244 - 2 413	- -	
4 32 Landkreis Land Hadeln	19 U	der Gem. Holte - Spangen Sahlenburg in Cuxhaven, Stadt	227 1 717	- 227 - 1 717	- -	244 2 413	- 244 - 2 413	- -	1. 6.1970
4 11 Kreisfreie Stadt Cuxhaven	20 A T	der Gem. Voigtlding nach Cadenberge Wingst	278 2 569 2 711	- 278 - + 278	- 2 569 2 989	244 2 788 2 791	- 244 - + 244	- 2 788 3 035	1. 6.1970
	21	Änderung der Kreisgrenze	61 099	- 1 944	59 155	63 389	- 2 657	60 732	1. 6.1970
4 36 Landkreis Verden	22 E	der Gem. Diensthop in Dorverden	91 3 465	- 91 + 91	- 3 556	92 3 805	- 92 + 92	- 3 897	1. 1.1971

5. Systematisches Verzeichnis der Namens- und Grenzänderungen von Gemeinden
in der Zeit vom 27.5.1970 bis einschl. 1.1.1971

Kreisfreie Stadt, Landkreis	Nr.	Art der Änderung und betroffene Gemeinden	Wohnbevölkerung am						Wirkungs- datum
			6.6.1961			27.5.1970			
			vor der Änderung	Zu- (+) bzw. Ab- nahme (-)	nach der Änderung	vor der Änderung	Zu- (+) bzw. Ab- nahme (-)	nach der Änderung	
1	2	3	4	5	6	7	8	9	10

03 Niedersachsen

5 Reg. - Bez. Osnabrück

5 32	Landkreis Bersenbrück	23 E	der Gem. Achmer	1 904	- 1 904	-	2 050	- 2 050	-	1. 1.1971
			in Bramsche, Stadt	10 376	+ 1 904	12 280	10 550	+ 2 050	12 600	
5 33	Landkreis Grafschaft Bentheim	24 Z	der Gem. Grasdorf	1 809	- 1 809	-	2 139	- 2 139	-	1 7 1970
			Hiltlen	836	- 836	-	925	- 925	-	
			Neuenhaus, Stadt	2 981	- 2 981	-	2 981	- 2 981	-	
			Veldhausen	1 848	- 1 848	-	1 858	- 1 858	-	
			zu Neuenhaus, Stadt	-	+ 7 474	7 474	-	+ 7 903	7 903	
5 34	Landkreis Lingen	25 Z	der Gem. Spelle	1 454	- 1 454	-	2 037	- 2 037	-	1. 1.1971
			Varenrode	344	- 344	-	394	- 394	-	
			Venhaus	492	- 492	-	770	- 770	-	
			zu Spelle	-	+ 2 290	2 290	-	+ 3 201	3 201	
5 36	Landkreis Meppen	26 T	von Groß Fullen	628	- 15	613	781	- 18	763	1. 7.1970
			nach Meppen, Stadt	16 083	+ 15	16 098	18 551	+ 18	18 569	
		27 Z	der Gem. Groß Fullen	613	- 613	-	763	- 763	-	1. 7.1970
			Klein Fullen	406	- 406	-	415	- 415	-	
			Ruhle	1 610	- 1 610	-	1 804	- 1 804	-	
			Versen	1 123	- 1 123	-	1 122	- 1 122	-	
			zu Emslage	-	+ 3 752	3 752	-	+ 4 104	4 104	
5 37	Landkreis Osnabrück	28 Z	der Gem. Allendorf	254	- 254	-	253	- 253	-	1. 7.1970
			Borgloh - Wellendorf	1 978	- 1 978	-	2 306	- 2 306	-	
			Ebbendorf	976	- 976	-	892	- 892	-	
			Eppendorf	400	- 400	-	315	- 315	-	
			Uphofen	277	- 277	-	220	- 220	-	
			zu Borgloh	-	+ 3 885	3 885	-	+ 3 986	3 986	
		29 V	Georgsmarienhütte	-	-	-	-	-	-	19. 9.1970
			in Georgsmarienhütte, Stadt	-	-	-	-	-	-	
		30 Z	der Gem. Gellenbeck	1 421	- 1 421	-	1 730	- 1 730	-	1. 1 1971
			Natrup - Hagen	1 589	- 1 589	-	2 186	- 2 186	-	
			Sudenfeld	348	- 348	-	375	- 375	-	
			zu Niedermark	-	+ 3 358	3 358	-	+ 4 291	4 291	
		31 Z	der Gem. Gaste	1 177	- 1 177	-	1 478	- 1 478	-	1. 1.1971
			Hasbergen	3 148	- 3 148	-	4 067	- 4 067	-	
			Ohrbeck	1 517	- 1 517	-	1 940	- 1 940	-	
			zu Hasbergen	-	+ 5 842	5 842	-	+ 7 485	7 485	

05 Nordrhein - Westfalen

3 Reg. - Bez. Köln

3 34	Kreis Köln		Wesseling	22 024	+ 125	22 149	25 802	+ 125	25 927	1 7.1970
3 37	Rhein - Sieg - Kreis	32 T	von Bornheim	26 265	- 125	26 140	31 086	- 125	30 961	
		33	Änderung der Kreisgrenze	198 679	+ 125	198 804	253 917	+ 125	254 042	1 7 1970
3 37	Rhein - Sieg - Kreis	34 T	von Bornheim	26 265	- 125	26 140	31 086	- 125	30 961	1. 7.1970
3 34	Kreis Köln		nach Wesseling	22 024	+ 125	22 149	25 802	+ 125	25 927	
		35	Änderung der Kreisgrenze	301 190	- 125	301 065	376 819	- 125	376 694	1. 7.1970

7 Reg. - Bez. Detmold

7 33	Kreis Detmold	36 NA	Meinberg - Horn, Bad, Stadt	-	-	-	-	-	-	10. 9 1970
			in Horn - Bad Meinberg, Stadt	-	-	-	-	-	-	

06 Hessen

1 Reg. - Bez. Darmstadt

1 31	Landkreis Alsfeld	37 Z	der Gem. Flensungen	704	- 704	-	720	- 720	-	1 9.1970
			Merlau	983	- 983	-	1 016	- 1 016	-	
			zu Mucke	-	+ 1 687	1 687	-	+ 1 736	1 736	
1 32	Landkreis Bergstraße	38 E	der Gem. Fahrenbach	402	- 402	-	420	- 420	-	1. 7.1970
			Lörzenbach	411	- 411	-	537	- 537	-	
			Steinbach	196	- 196	-	253	- 253	-	
			in Furth	3 626	+ 1 009	4 635	4 755	+ 1 210	5 965	
		39 E	der Gem. Kallstadt	50	- 50	-	56	- 56	-	1. 7.1970
			in Birkenau	4 503	+ 50	4 553	5 252	+ 56	5 308	
		40 E	der Gem. Hartenrod	149	- 149	-	177	- 177	-	1.12.1970
			in Wald - Michelbach	3 499	+ 149	3 648	3 955	+ 177	4 132	
		41 E	der Gem. Igelsbach	29	- 29	-	23	- 23	-	1.12 1970
			in Kirschhausen	1 105	+ 29	1 134	1 388	+ 23	1 411	
		42 E	der Gem. Kocherbach	204	- 204	-	198	- 198	-	1.12.1970
			in Affolterbach	863	+ 204	1 067	983	+ 198	1 181	

5. Systematisches Verzeichnis der Namens- und Grenzänderungen von Gemeinden
in der Zeit vom 27.5.1970 bis einschl. 1.1.1971

Kreisfreie Stadt, Landkreis	Nr	Art der Änderung und betroffene Gemeinden	Wohnbevölkerung am						Wirkungs- datum
			6.6 1961			27.5.1970			
			vor der Änderung	Zu- (+) bzw. Ab- nahme (-)	nach der Änderung	vor der Änderung	Zu- (+) bzw. Ab- nahme (-)	nach der Änderung	
1	2	3	4	5	6	7	8	9	10

06 Hessen										
1 Reg. - Bez. Darmstadt										
1 32 Landkreis Bergstraße	43	E der Gem. Ellenbach Weschnitz in Furth	460 158 4 635	- 158 +	460 158 618	- - 5 253	494 217 5 965	- 217 +	494 - 711	31.12.1970 - 6 676
	44	E der Gem. Kolmbach Raidelbach in Gadernheim	280 67 1 213	- - +	280 67 347	- - 1 560	366 63 1 366	- 63 +	366 - 429	31.12.1970 - 1 795
	45	Z der Gem. Gornheim Unter - Flockenbach zu Grundelbachtal	761 1 110 -	- - +	761 1 110 1 871	- - 1 871	891 1 354 -	- 1 354 +	891 - 2 245	31.12.1970 - 2 245
	46	E der Gem. Rodau in Zwingenberg, Stadt	311 3 393	- +	311 311	- 3 704	357 4 100	- +	357 357	31.12.1970 4 457
	47	E der Gem. Nordheim Wattenheim in Biblis	1 165 550 5 335	- - +	1 165 550 1 715	- - 7 050	1 316 716 5 605	- 1 316 +	1 316 - 2 032	31.12.1970 - 7 637
	48	E der Gem. Hornbach Reisen in Birkenau	329 835 4 553	- - +	329 835 1 164	- - 5 717	507 1 070 5 308	- 1 070 +	507 - 1 577	31.12.1970 - 6 885
	49	E der Gem. Seidenbach in Erlenbach	53 298	- +	53 53	- 351	51 450	- +	51 51	31.12.1970 501
	50	E der Gem. Eulsbach Glattbach Schlierbach Winkel in Lindenfels, Stadt	69 158 342 102 1 947	- - - - +	69 158 342 102 671	- - - - 2 618	115 150 427 169 1 992	- 115 - 169 +	115 - 427 - 861	31.12.1970 - - - 2 853
	51	E der Gem. Ober - Liebersbach Ober - Mumbach Vockelsbach in Morlenbach	56 476 122 3 203	- - - +	56 476 122 654	- - - 3 857	57 648 148 4 338	- 648 - +	57 - 148 853	31.12.1970 - - 5 191
	52	E der Gem. Gadern Kreidach in Wald - Michelbach	255 357 3 648	- - +	255 357 612	- - 4 260	300 400 4 132	- 400 +	300 - 700	31.12.1970 - 4 832
1 34 Landkreis Budingen	53	Z der Gem. Borsdorf Fauerbach b. Nidda Geiß - Nidda Harb Kohden Michelnaul Nidda, Stadt Ober - Lais Ober - Schmitten Ober - Widdersheim Salzhäusen, Bad Stornfels Ulfa Unter - Schmitten Wallernhausen zu Nidda, Stadt	594 515 809 300 706 275 4 443 658 1 041 861 291 231 1 316 645 758 - + 13 443	- - - - - - - - - - - - - - - - +	594 515 809 300 706 275 4 443 658 1 041 861 291 231 1 316 645 758 - 13 443	- - - - - - - - - - - - - - - - 13 443	538 539 872 505 795 275 4 619 706 1 089 916 361 230 1 276 715 781 - + 14 217	- 538 - 505 795 275 4 619 706 1 089 916 361 230 1 276 715 781 - 14 217	1.12.1970 - - - - - - - - - - - - - - - - 14 217	
	54	E der Gem. Breungeshain Busenborn Eichelsachsen Eschenrod Gotzen Michelbach Rainrod Rudingshain in Schotten, Stadt	358 239 714 543 279 318 976 630 3 659	- - - - - - - - +	358 239 714 543 279 318 976 630 4 057	- - - - - - - - 7 716	361 247 697 548 288 321 1 043 643 3 694	- 247 697 548 288 321 1 043 643 +	361 - 697 548 288 321 1 043 643 4 148	1.12.1970 - - - - - - - - 7 842
	55	E der Gem. Ober - Seemen in Gedern, Stadt	1 319 2 989	- +	1 319 1 319	- 4 308	1 440 3 229	- +	1 440 1 440	1.12.1970 4 669
1 43 Landkreis Hanau	56	U der Gem. Langen - Bergheim in Landkreis Hanau	937 -	- -	937 -	- -	1 168 -	- -	1 168 -	31.12.1970 -
	57	Änderung der Kreisgrenze	82 563	-	937	81 626	89 269	-	1 168	88 101 31.12.1970
	58	E der Gem. Grund - Schwalheim in Echzell	41 2 347	- +	41 41	- 2 388	36 2 393	- +	36 36	- 2 429
37 Dillkreis	59	E der Gem. Amdorf Uckersdorf in Burg	205 788 1 993	- - +	205 788 993	- - 2 986	239 1 085 2 308	- 1 085 +	239 - 1 324	1.12.1970 - 3 632
	60	E der Gem. Oberndorf in Eisemroth	469 1 117	- +	469 469	- 1 586	501 1 203	- +	501 501	1.12.1970 1 704
38 Landkreis Erbach	61	Z der Gem. Kirch - Beerfurth Pfaffen - Beerfurth zu Beerfurth	359 603 -	- - +	359 603 962	- - 962	370 606 -	- 606 +	370 - 976	1.12.1970 - 976
	62	E der Gem. Rai - Breitenbach in Neustadt, Stadt	549 1 189	- +	549 549	- 1 738	686 1 595	- +	686 686	31.12.1970 2 281

5. Systematisches Verzeichnis der Namens- und Grenzänderungen von Gemeinden
in der Zeit vom 27.5.1970 bis einschl. 1.1.1971

Kreisfreie Stadt, Landkreis	Nr.	Art der Änderung und betroffene Gemeinden	Wohnbevölkerung am						Wirkungs- datum
			6.6.1961			27.5.1970			
			vor der Änderung	Zu- (+) bzw. Ab- nahme (-)	nach der Änderung	vor der Änderung	Zu- (+) bzw. Ab- nahme (-)	nach der Änderung	
1	2	3	4	5	6	7	8	9	10
06 Hessen									
1 Reg.-Bez. Darmstadt									
1 39 Landkreis Friedberg	63	Z der Gem. Groß - Karben	2 784	- 2 784	-	2 871	- 2 871	-	1 7.1970
		Klein - Karben	2 002	- 2 002	-	3 113	- 3 113	-	
		Kloppenheim	775	- 775	-	1 074	- 1 074	-	
		Okarben	1 654	- 1 654	-	2 298	- 2 298	-	
		Rendel	987	- 987	-	1 311	- 1 311	-	
		zu Karben	-	+ 8 202	8 202	-	+ 10 667	10 667	
	64	V Karben							1. 7.1970
		in Karben, Stadt							
	65	Z der Gem. Nieder - Florstadt	3 014	- 3 014	-	3 353	- 3 353	-	1. 7.1970
		Ober - Florstadt	369	- 369	-	410	- 410	-	
		zu Florstadt	-	+ 3 383	3 383	-	+ 3 763	3 763	
	66	Z der Gem. Assenheim, Stadt	2 089	- 2 089	-	2 504	- 2 504	-	1.12.1970
		Bonstadt	1 094	- 1 094	-	1 323	- 1 323	-	
		Ilbenstadt	1 964	- 1 964	-	2 320	- 2 320	-	
		zu Niddatal, Stadt	-	+ 5 147	5 147	-	+ 6 147	6 147	
	67	E der Gem. Nieder - Rosbach	888	- 888	-	1 116	- 1 116	-	1.12.1970
		in Ober - Rosbach, Stadt	2 543	+ 888	3 431	3 339	+ 1 116	4 455	
	68	NA Ober - Rosbach, Stadt							1.12.1970
		in Rosbach, Stadt							
	69	E der Gem. Hoch - Weisel	1 019	- 1 019	-	1 203	- 1 203	-	31.12.1970
		Nieder - Weisel	2 424	- 2 424	-	2 562	- 2 562	-	
		Ostheim	785	- 785	-	886	- 886	-	
		Pohl - Gons	1 229	- 1 229	-	1 184	- 1 184	-	
		in Butzbach, Stadt	9 938	+ 5 457	15 395	10 010	+ 5 835	15 845	
1 43 Landkreis Hanau	70	U der Gem. Budesheim	2 518	- 2 518	-	3 052	- 3 052	-	31.12.1970
		in Landkreis Hanau							
	71	Änderung der Kreisgrenze	149 712	- 2 518	147 194	177 334	- 3 052	174 282	31.12.1970
1 39 Landkreis Friedberg	72	Z der Gem. Melbach	1 013	- 1 013	-	1 019	- 1 019	-	31.12.1970
		Södel	1 396	- 1 396	-	1 450	- 1 450	-	
		Wolfersheim	2 566	- 2 566	-	2 924	- 2 924	-	
		Wohnbach	957	- 957	-	960	- 960	-	
		zu Wolfersheim	-	+ 5 932	5 932	-	+ 6 353	6 353	
	73	Z der Gem. Fauerbach v.d. Höhe	822	- 822	-	797	- 797	-	31.12.1970
		Munster	430	- 430	-	549	- 549	-	
		zu Philippsack	-	+ 1 252	1 252	-	+ 1 346	1 346	
1 40 Landkreis Gelnhausen	74	E der Gem. Haitz	604	- 604	-	723	- 723	-	1. 7.1970
		Roth	1 683	- 1 683	-	1 863	- 1 863	-	
		in Gelnhausen, Kreisstadt	7 756	+ 2 287	10 043	7 635	+ 2 586	10 221	
	75	Z der Gem. Hellstein	505	- 505	-	515	- 515	-	1. 7.1970
		Neuenschmidt	575	- 575	-	602	- 602	-	
		Schlierbach	1 237	- 1 237	-	1 331	- 1 331	-	
		zu Brachtal	-	+ 2 317	2 317	-	+ 2 448	2 448	
	76	Z der Gem. Kassel	1 837	- 1 837	-	2 045	- 2 045	-	1. 9.1970
		Wirthem	1 442	- 1 422	-	1 627	- 1 627	-	
		zu Biebergemünd	-	+ 3 259	3 259	-	+ 3 672	3 672	
	77	Z der Gem. Altenhaßlau	2 679	- 2 679	-	2 856	- 2 856	-	1 9.1970
		Eidengesaß	1 311	- 1 311	-	1 686	- 1 686	-	
		Geislitz	894	- 894	-	1 044	- 1 044	-	
		Großenhausen	560	- 560	-	805	- 805	-	
		zu Linsengericht	-	+ 5 444	5 444	-	+ 6 391	6 391	
	78	E der Gem. Hesseldorf	425	- 425	-	528	- 528	-	31.12.1970
		Neudorf	464	- 464	-	594	- 594	-	
		Weilers	263	- 263	-	298	- 298	-	
		Wittgenborn	906	- 906	-	978	- 978	-	
		in Wächtersbach, Stadt	3 720	+ 2 058	5 778	4 443	+ 2 398	6 841	
1 41 Landkreis Gießen	79	Z der Gem. Kesselbach	691	- 691	-	717	- 717	-	1.10.1970
		Londorf	1 577	- 1 577	-	1 646	- 1 646	-	
		zu Rabenau	-	+ 2 268	2 268	-	+ 2 363	2 363	
	80	E der Gem. Beltershain	433	- 433	-	446	- 446	-	31.12.1970
		Gobelnrod	504	- 504	-	526	- 526	-	
		Klein - Eichen	172	- 172	-	201	- 201	-	
		Lumda	638	- 638	-	679	- 679	-	
		Queckborn	883	- 883	-	911	- 911	-	
		Stangenrod	447	- 447	-	436	- 436	-	
		Stockhausen	245	- 245	-	246	- 246	-	
		Weickartshain	556	- 556	-	580	- 580	-	
		Weitershain	531	- 531	-	522	- 522	-	
		in Grunberg, Stadt	3 915	+ 4 409	8 324	4 386	+ 4 547	8 933	
	81	E der Gem. Langd	660	- 660	-	663	- 663	-	31.12.1970
		Rabertshausen	232	- 232	-	198	- 198	-	
		Steinheim	589	- 589	-	593	- 593	-	
		Trais - Horloff	649	- 649	-	601	- 601	-	
		Utphe	683	- 683	-	692	- 692	-	
		in Hungen, Stadt	3 375	+ 2 813	6 188	3 984	+ 2 747	6 731	

5. Systematisches Verzeichnis der Namens- und Grenzänderungen von Gemeinden
in der Zeit vom 27.5.1970 bis einschl. 1.1.1971

Kreisfreie Stadt, Landkreis	Nr.	Art der Änderung und betroffene Gemeinden	Wohnbevölkerung am						Wirkungs- datum
			6.6.1961			27.5.1970			
			vor der Änderung	Zu- (+) bzw. Ab- nahme (-)	nach der Änderung	vor der Änderung	Zu- (+) bzw. Ab- nahme (-)	nach der Änderung	
1	2	3	4	5	6	7	8	9	10
06 Hessen									
1 Reg. - Bez. Darmstadt									
1 41 Landkreis Gießen	82	E der Gem. Gonterskirchen	623	- 623	-	654	- 654	-	31.12.1970
		Lauter	739	- 739	-	760	- 760	-	
		Munster	475	- 475	-	566	- 566	-	
		Röthges	308	- 308	-	307	- 307	-	
		Ruppertsburg	898	- 898	-	928	- 928	-	
		Wetterfeld	573	- 573	-	648	- 648	-	
		in Laubach, Stadt	3 005	+ 3 616	6 621	3 613	+ 3 863	7 476	
	83	E der Gem. Birklar	575	- 575	-	544	- 544	-	31.12.1970
		Muschenheim	874	- 874	-	929	- 929	-	
		Nieder - Bessingen	444	- 444	-	447	- 447	-	
		Ober - Bessingen	459	- 459	-	475	- 475	-	
		in Lich, Stadt	5 027	+ 2 352	7 379	6 292	+ 2 395	8 687	
	84	Z der Gem. Dorf - Gull	612	- 612	-	697	- 697	-	31.12.1970
		Garbenteich	1 574	- 1 574	-	2 036	- 2 036	-	
		Gruningen	1 128	- 1 128	-	1 197	- 1 197	-	
		Hausen	1 062	- 1 062	-	1 354	- 1 354	-	
		Holzheim	1 648	- 1 648	-	1 755	- 1 755	-	
		Wattenborn - Steinberg	4 247	- 4 247	-	4 928	- 4 928	-	
		zu Pohlheim	-	+ 10 271	10 271	-	+ 11 967	11 967	
	85	Z der Gem. Hattenrod	544	- 544	-	515	- 515	-	31.12.1970
		Reiskirchen	1 676	- 1 676	-	1 922	- 1 922	-	
		Saasen	914	- 914	-	1 031	- 1 031	-	
		Winnerod	81	- 81	-	64	- 64	-	
		zu Reiskirchen	-	+ 3 215	3 215	-	+ 3 532	3 532	
1 43 Landkreis Hanau	86	Z der Gem. Marköbel	1 587	- 1 587	-	1 683	- 1 683	-	31.12.1970
1 34 Landkreis Budingen		Langen - Berghelm	937	- 937	-	1 168	- 1 168	-	
		zu Hammersbach	-	+ 2 524	2 524	-	+ 2 851	2 851	
	87	Änderung der Kreisgrenze	96 174	+ 937	97 111	139 155	+ 1 168	140 323	31.12.1970
	88	Z der Gem. Kilianstädten	2 984	- 2 984	-	4 580	- 4 580	-	31.12.1970
		Oberdorffelden	491	- 491	-	1 246	- 1 246	-	
1 39 Landkreis Friedberg		Budesheim	2 518	- 2 518	-	3 052	- 3 052	-	
		zu Schoneck	-	+ 5 993	5 993	-	+ 8 878	8 878	
	89	Änderung der Kreisgrenze	97 111	+ 2 518	99 629	140 323	+ 3 052	143 375	31.12.1970
1 45 Landkreis Limburg	90	Z der Gem. Ellar	881	- 881	-	933	- 933	-	31.12.1970
		Hintermeilingen	781	- 781	-	985	- 985	-	
		zu Ellar	-	+ 1 662	1 662	-	+ 1 918	1 918	
1 46 Main - Taunus - Kreis	91	V Hattersheim							16. 6.1970
		in Hattersheim, Stadt							
1 47 Oberlahnkreis	92	Z der Gem. Blessenbach	629	- 629	-	627	- 627	-	1.12.1970
		Freienfels	390	- 390	-	404	- 404	-	
		Graveneck	882	- 882	-	859	- 859	-	
		Weinbach	1 253	- 1 253	-	1 291	- 1 291	-	
		zu Weinbach	-	+ 3 154	3 154	-	+ 3 181	3 181	
	93	Z der Gem. Ennerich	445	- 445	-	538	- 538	-	1.12.1970
		Runkel, Stadt	1 687	- 1 687	-	1 782	- 1 782	-	
		Schadeck	650	- 650	-	715	- 715	-	
		Steeden	1 223	- 1 223	-	1 352	- 1 352	-	
		zu Runkel, Stadt	-	+ 4 005	4 005	-	+ 4 387	4 387	
	94	Z der Gem. Dillhausen	637	- 637	-	727	- 727	-	31.12.1970
		Mengerskirchen	1 407	- 1 407	-	1 573	- 1 573	-	
		Probbach	476	- 476	-	485	- 485	-	
		Waldernbach	912	- 912	-	1 010	- 1 010	-	
		Winkels	829	- 829	-	912	- 912	-	
		zu Mengerskirchen	-	+ 4 261	4 261	-	+ 4 707	4 707	
	95	Z der Gem. Allendorf	438	- 438	-	491	- 491	-	31.12.1970
		Barig - Selbenhausen	467	- 467	-	503	- 503	-	
		Merenberg	807	- 807	-	897	- 897	-	
		Reichenborn	287	- 287	-	305	- 305	-	
		Ruckershausen	104	- 104	-	124	- 124	-	
		zu Merenberg	-	+ 2 103	2 103	-	+ 2 320	2 320	
	96	Z der Gem. Ahausen	677	- 677	-	758	- 758	-	31.12.1970
		Bermbach	295	- 295	-	294	- 294	-	
		Drommershausen	593	- 593	-	557	- 557	-	
		Gaudernbach	717	- 717	-	809	- 809	-	
		Hasselbach	345	- 345	-	347	- 347	-	
		Hirschhausen	619	- 619	-	659	- 659	-	
		Kirschhofen	704	- 704	-	809	- 809	-	
		Odersbach	1 038	- 1 038	-	1 138	- 1 138	-	
		Waldhausen	952	- 952	-	1 081	- 1 081	-	
		Weilburg, Stadt	6 699	- 6 699	-	5 807	- 5 807	-	
		zu Weilburg, Stadt	-	+ 12 639	12 639	-	+ 12 259	12 259	
	97	Z der Gem. Löhnberg	2 574	- 2 574	-	2 664	- 2 664	-	31.12.1970
		Niedershausen	1 148	- 1 148	-	1 149	- 1 149	-	
		Obershausen	535	- 535	-	518	- 518	-	
		zu Lohnberg	-	+ 4 257	4 257	-	+ 4 331	4 331	

5. Systematisches Verzeichnis der Namens- und Grenzänderungen von Gemeinden
in der Zeit vom 27.5.1970 bis einschl. 1.1.1971

Kreisfreie Stadt, Landkreis	Nr.	Art der Änderung und betroffene Gemeinden	Wohnbevölkerung am						Wirkungs- datum
			6.6.1961			27.5.1970			
			vor der Änderung	Zu- (+) bzw. Ab- nahme (—)	nach der Änderung	vor der Änderung	Zu- (+) bzw. Ab- nahme (—)	nach der Änderung	
1	2	3	4	5	6	7	8	9	10

06 Hessen

1 Reg. - Bez. Darmstadt

1 47 Oberlahnkreis	98	Z	der Gem. Arfurt	911	- 911	-	858	- 858	-	31.12.1970
			Eschenau	285	- 285	-	265	- 265	-	
			Hofen	373	- 373	-	392	- 392	-	
			Runkel, Stadt	4 005	- 4 005	-	4 387	- 4 387	-	
			Wirbelau	615	- 615	-	669	- 669	-	
			zu Runkel, Stadt	-	+ 6 189	6 189	-	+ 6 571	6 571	
	99	Z	der Gem. Aulenhäusen	248	- 248	-	247	- 247	-	31.12.1970
			Dietenhausen	369	- 369	-	373	- 373	-	
			Ernsthausen	629	- 629	-	600	- 600	-	
			Laimbach	228	- 228	-	230	- 230	-	
			Langenbach	346	- 346	-	379	- 379	-	
			Laubeschbach	1 279	- 1 279	-	1 370	- 1 370	-	
			Lutzendorf	222	- 222	-	199	- 199	-	
			Mottau	206	- 206	-	224	- 224	-	
			Rohnstadt	244	- 244	-	257	- 257	-	
			Weilmünster, Marktflecken	3 675	- 3 675	-	3 994	- 3 994	-	
			Wolfenhausen	990	- 990	-	1 024	- 1 024	-	
			zu Weilmünster	-	+ 8 436	8 436	-	+ 8 897	8 897	
	100	Z	der Gem. Heckholzhausen	690	- 690	-	730	- 730	-	31.12.1970
			Niedertiefenbach	761	- 761	-	851	- 851	-	
			Obertiefenbach	1 707	- 1 707	-	2 017	- 2 017	-	
			Schupbach	1 148	- 1 148	-	1 091	- 1 091	-	
			zu Beselich	-	+ 4 306	4 306	-	+ 4 689	4 689	
	101	Z	der Gem. Falkenbach	281	- 281	-	318	- 318	-	31.12.1970
			Langhecke	346	- 346	-	310	- 310	-	
			Seelbach	662	- 662	-	698	- 698	-	
			Villmar	2 761	- 2 761	-	2 935	- 2 935	-	
			zu Villmar	-	+ 4 050	4 050	-	+ 4 261	4 261	
1 49 Landkreis Offenbach	102	V	Dietzenbach							25. 8.1970
			in Dietzenbach, Stadt							
1 50 Rheingaukreis	103	Z	der Gem. Aßmannshausen	1 625	- 1 625	-	1 491	- 1 491	-	1.10.1970
			Aulhausen	1 466	- 1 466	-	1 607	- 1 607	-	
			zu Aßmannshausen	-	+ 3 091	3 091	-	+ 3 098	3 098	
	104	NA	der Gem. Aßmannshausen							16.12.1970
			in Assmannshausen							
1 51 Landkreis Schluchtern	105	E	der Gem. Wahlert	126	- 126	-	132	- 132	-	1.12.1970
			in Soden bei Salmünster, Bad, Stadt	2 357	+ 126	2 483	2 902	+ 132	3 034	
	106	E	der Gem. Kerbersdorf	302	- 302	-	408	- 408	-	1.12.1970
			Romsthal	638	- 638	-	669	- 669	-	
			in Salmünster, Stadt	3 006	+ 940	3 946	3 467	+ 1 077	4 544	
1 52 Untertaunuskreis	107	Z	der Gem. Daisbach	378	- 378	-	436	- 436	-	31.12.1970
			Hausen über Aar	624	- 624	-	659	- 659	-	
			Kettenbach	1 452	- 1 452	-	1 862	- 1 862	-	
			Michelbach/Nassau	1 707	- 1 707	-	2 151	- 2 151	-	
			Panrod	563	- 563	-	530	- 530	-	
			Ruckershausen	850	- 850	-	867	- 867	-	
			zu Aarbergen	-	+ 5 574	5 574	-	+ 6 505	6 505	
1 53 Landkreis Usingen	108	Z	der Gem. Anspach	3 135	- 3 135	-	3 782	- 3 782	-	1.12.1970
			Hausen - Arnsbach	746	- 746	-	852	- 852	-	
			Rod am Berg	363	- 363	-	483	- 483	-	
			zu Neu - Anspach	-	+ 4 244	4 244	-	+ 5 117	5 117	
	109	Z	der Gem. Altweilnau	463	- 463	-	487	- 487	-	1.12.1970
			Finsterthal	147	- 147	-	165	- 165	-	
			Mauloff	148	- 148	-	166	- 166	-	
			Neuweilnau	232	- 232	-	230	- 230	-	
			Riedelbach	403	- 403	-	396	- 396	-	
			zu Weilnau	-	+ 1 393	1 393	-	+ 1 444	1 444	
1 54 Landkreis Wetzlar	110	Z	der Gem. Fellingshausen	1 266	- 1 266	-	1 342	- 1 342	-	1.12.1970
			Königsberg	667	- 667	-	711	- 711	-	
			Krumbach	634	- 634	-	684	- 684	-	
			Rodheim - Biebr	3 796	- 3 796	-	4 430	- 4 430	-	
			Vetzberg	615	- 615	-	798	- 798	-	
			zu Biebertal	-	+ 6 978	6 978	-	+ 7 965	7 965	
	111	E	der Gem. Dillheim	433	- 433	-	585	- 585	-	31.12.1970
			in Ehringshausen	3 772	+ 433	4 205	4 244	+ 585	4 829	

2 Reg. - Bez. Kassel

2 31 Landkreis Eschwege	112	Z	der Gem. Altfeld	272	- 272	-	202	- 202	-	1.12.1970
			Archfeld	199	- 199	-	174	- 174	-	
			Bretzbach	202	- 202	-	166	- 166	-	
			Herleshausen	1 652	- 1 652	-	1 500	- 1 500	-	
			Holzhausen	181	- 181	-	172	- 172	-	
			Markershausen	106	- 106	-	98	- 98	-	
			Nesselroden	515	- 515	-	460	- 460	-	

5. Systematisches Verzeichnis der Namens- und Grenzänderungen von Gemeinden
in der Zeit vom 27.5.1970 bis einschl. 1.1.1971

Kreisfreie Stadt, Landkreis	Nr.	Art der Änderung und betroffene Gemeinden	Wohnbevölkerung am						Wirkungs- datum
			6.6.1961			27.5.1970			
			vor der Änderung	Zu- (+) bzw. Ab- nahme (-)	nach der Änderung	vor der Änderung	Zu- (+) bzw. Ab- nahme (-)	nach der Änderung	
1	2	3	4	5	6	7	8	9	10
06 Hessen									
2 Reg. - Bez. Kassel									
2 31 Landkreis Eschwege		der Gem. Unhausen	238	- 238	-	239	- 239	-	
		Willershausen	319	- 319	-	262	- 262	-	
		Wommen	430	- 430	-	423	- 423	-	
		zu Herleshausen	-	+ 4 114	4 114	-	+ 3 696	3 696	
2 32 Landkreis Frankenberg	113	E der Gem. Dornholzhausen	95	- 95	-	81	- 81	-	31.12.1970
		Friedrichshausen	293	- 293	-	331	- 331	-	
		Haubern	544	- 544	-	576	- 576	-	
		Rodenbach	111	- 111	-	120	- 120	-	
		in Frankenberg - Eder, Stadt	8 075	+ 1 043	9 118	9 397	+ 1 108	10 505	
	114	E der Gem. Hommershausen	107	- 107	-	116	- 116	-	31.12.1970
		Rengershausen	291	- 291	-	311	- 311	-	
		Roddenau	1 293	- 1 293	-	1 339	- 1 339	-	
		Schreufa	518	- 518	-	593	- 593	-	
		Viermünden	698	- 698	-	792	- 792	-	
		Wangershausen	188	- 188	-	210	- 210	-	
		in Frankenberg - Eder, Stadt	9 118	+ 3 095	12 213	10 505	+ 3 361	13 866	
	115	E der Gem. Berghofen	384	- 384	-	358	- 358	-	31.12.1970
		in Battenberg (Eder), Stadt	1 848	+ 384	2 232	2 258	+ 358	2 616	
2 42 Landkreis Waldeck	116	U der Gem. Oberwerba	70	- 70	-	67	- 67	-	31.12.1970
		in Landkreis Waldeck							
	117	Änderung der Kreisgrenze	47 716	- 70	47 646	52 489	- 67	52 422	31.12.1970
2 33 Landkreis Fritzlar - Homberg	118	Z der Gem. Ermetheis	373	- 373	-	462	- 462	-	1. 9.1970
		Niedenstein, Stadt	876	- 876	-	1 445	- 1 445	-	
		zu Niedenstein, Stadt	-	+ 1 249	1 249	-	+ 1 907	1 907	
2 34 Landkreis Fulda	119	E der Gem. Mosbach	261	- 261	-	227	- 227	-	31.12.1970
		Rengersfeld	146	- 146	-	155	- 155	-	
		Rodenbach	227	- 227	-	205	- 205	-	
		Rommers	129	- 129	-	105	- 105	-	
		Sandberg	143	- 143	-	133	- 133	-	
		in Gersfeld, Stadt	2 133	+ 906	3 039	2 199	+ 825	3 024	
	120	Z der Gem. Melperts	177	- 177	-	173	- 173	-	31.12.1970
		Serferts	663	- 663	-	712	- 712	-	
		Wustensachsen	1 183	- 1 183	-	1 203	- 1 203	-	
		zu Ehrenberg	-	+ 2 023	2 023	-	+ 2 088	2 088	
	121	E der Gem. Eichenau	167	- 167	-	175	- 175	-	31.12.1970
		in Großenluder	3 013	+ 167	3 180	3 080	+ 175	3 255	
2 35 Landkreis Hersfeld	122	E der Gem. Hilperhausen	105	- 105	-	100	- 100	-	1.12.1970
		in Kerspenhausen	565	+ 105	670	722	+ 100	822	
	123	E der Gem. Mengshausen	590	- 590	-	612	- 612	-	31.12.1970
		in Niederaula	1 935	+ 590	2 525	2 177	+ 612	2 789	
	124	E der Gem. Lengers	918	- 918	-	1 120	- 1 120	-	31.12.1970
		in Heringen (Werra)	6 377	+ 918	7 295	5 854	+ 1 120	6 974	
2 36 Landkreis Hofgeismar	125	E der Gem. Burguffeln	661	- 661	-	590	- 590	-	1.10.1970
		Schachten	432	- 432	-	430	- 430	-	
		Udenhausen	970	- 970	-	992	- 992	-	
		in Grebenstein, Stadt	3 987	+ 2 063	6 050	4 023	+ 2 012	6 035	
	126	Z der Gem. Holzhausen	1 586	- 1 586	-	1 694	- 1 694	-	1.12.1970
		Immenhausen, Stadt	4 107	- 4 107	-	4 343	- 4 343	-	
		Mariendorf	365	- 365	-	394	- 394	-	
		zu Immenhausen, Stadt	-	+ 6 058	6 058	-	+ 6 431	6 431	
2 38 Landkreis Kassel	127	U der Gem. Hohenkirchen	2 016	- 2 016	-	2 186	- 2 186	-	1.12.1970
		in Landkreis Kassel							
	128	Änderung der Kreisgrenze	58 180	- 2 016	56 164	59 309	- 2 186	57 123	1.12.1970
	129	Z der Gem. Calden	1 835	- 1 835	-	2 196	- 2 196	-	31.12.1970
		Meimbressen	835	- 835	-	793	- 793	-	
		zu Calden	-	+ 2 670	2 670	-	+ 2 989	2 989	
	130	Z der Gem. Dersel	1 040	- 1 040	-	989	- 989	-	31.12.1970
		Eberschutz	658	- 658	-	623	- 623	-	
		Friedrichsfeld	243	- 243	-	214	- 214	-	
		Gottsburen	1 121	- 1 121	-	1 076	- 1 076	-	
		Langenthal	681	- 681	-	642	- 642	-	
		Sielen	756	- 756	-	720	- 720	-	
		Stammen	459	- 459	-	436	- 436	-	
		Trendelburg, Stadt	1 255	- 1 255	-	1 213	- 1 213	-	
		zu Trendelburg, Stadt	-	+ 6 213	6 213	-	+ 5 913	5 913	
	131	E der Gem. Beberbeck	512	- 512	-	317	- 317	-	31.12.1970
		Carlsdorf	349	- 349	-	375	- 375	-	
		Friedrichsdorf	95	- 95	-	108	- 108	-	
		Hombressen	1 639	- 1 639	-	1 721	- 1 721	-	
		Humme	1 400	- 1 400	-	1 516	- 1 516	-	
		Schöneberg	355	- 355	-	371	- 371	-	
		in Hofgeismar, Stadt	8 245	+ 4 350	12 595	8 672	+ 4 408	13 080	
	132	Z der Gem. Vaake	1 501	- 1 501	-	1 651	- 1 651	-	31.12.1970
		Veckerhagen	2 463	- 2 463	-	2 604	- 2 604	-	
		zu Reinhardshagen	-	+ 3 964	3 964	-	+ 4 255	4 255	

5. Systematisches Verzeichnis der Namens- und Grenzänderungen von Gemeinden
in der Zeit vom 27.5.1970 bis einschl. 1.1.1971

Kreisfreie Stadt, Landkreis	Nr.	Art der Änderung und betroffene Gemeinden	Wohnbevölkerung am						Wirkungs- datum
			6.6.1961			27.5.1970			
			vor der Änderung	Zu- (+) bzw. Ab- nahme (-)	nach der Änderung	vor der Änderung	Zu- (+) bzw. Ab- nahme (-)	nach der Änderung	
1	2	3	4	5	6	7	8	9	10
06 Hessen									
2 Reg. - Bez. Kassel									
2 37 Landkreis Hunfeld	133	E der Gem. Oberbreitzbach in Mansbach	315 1 230	- 315 + 315	- 1 545	305 1 246	- 305 + 305	- 1 551	1. 7.1970
	134	E der Gem. Reckrod in Eiterfeld	131 1 532	- 131 + 131	- 1 663	128 1 683	- 128 + 128	- 1 811	1. 9.1970
2 38 Landkreis Kassel	135	Z der Gem. Guntershausen Rengershausen zu Buchenhagen	1 022 1 373 -	- 1 022 - 1 373 + 2 395	- - 2 395	1 077 2 136 -	- 1 077 - 2 136 + 3 213	- - 3 213	1. 9.1970
	136	Z der Gem. Eiterhagen Wattenbach Wellerode zu Sohrewald	587 1 071 2 118 -	- 587 - 1 071 - 2 118 + 3 776	- - - 3 776	616 1 140 2 483 -	- 616 - 1 140 - 2 483 + 4 239	- - - 4 239	1.12.1970
	137	Z der Gem. Niederkaufungen Oberkaufungen zu Kaufungen	3 310 5 383 -	- 3 310 - 5 383 + 8 693	- - 8 693	4 380 5 801 -	- 4 380 - 5 801 + 10 181	- - 10 181	1.12.1970
	138	Z der Gem. Obervellmar Vellmar zu Vellmar	2 920 4 228 -	- 2 920 - 4 228 + 7 148	- - 7 148	3 624 6 229 -	- 3 624 - 6 229 + 9 853	- - 9 853	1.12.1970
	139	Z der Gem. Lohfelden Vollmarshausen zu Lohfelden	6 624 2 479 -	- 6 624 - 2 479 + 9 103	- - 9 103	7 961 2 880 -	- 7 961 - 2 880 + 10 841	- - 10 841	1.12.1970
2 36 Landkreis Hofgeismar	140	Z der Gem. Monchehof Hohenkirchen zu Espenau	1 289 2 016 -	- 1 289 - 2 016 + 3 305	- - 3 305	1 611 2 186 -	- 1 611 - 2 186 + 3 797	- - 3 797	1.12.1970
	141	Änderung der Kreisgrenze	76 305	+ 2 016	78 321	98 298	+ 2 186	100 484	1.12.1970
2 34 Landkreis Witzenhausen	142	Z der Gem. Helsa Wickenrode zu Helsa - Wickenrode	2 234 1 683 -	- 2 234 - 1 683 + 3 872	- - 3 872	2 252 1 692 -	- 2 252 - 1 692 + 3 944	- - 3 944	1.12.1970
	143	Änderung der Kreisgrenze	78 321	+ 1 638	79 959	100 484	+ 1 692	102 176	1.12.1970
2 39 Landkreis Marburg	144	Z der Gem. Halsdorf Wohra zu Wohratal	760 861 -	- 760 - 861 + 1 621	- - 1 621	747 886 -	- 747 - 886 + 1 633	- - 1 633	1. 7.1970
	145	Z der Gem. Schonstadt Schwarzenborn zu Schonstadt	978 131 -	- 978 - 131 + 1 109	- - 1 109	1 088 123 -	- 1 088 - 123 + 1 211	- - 1 211	31.12.1970
	146	E der Gem. Bernsdorf in Colbe	76 2 451	- 76 + 76	- 2 527	64 2 817	- 64 + 64	- 2 881	31.12.1970
	147	Z der Gem. Nordeck Winnen zu Braunstein	717 243 -	- 717 - 243 + 960	- - 960	697 248 -	- 697 - 248 + 945	- - 945	31.12.1970
	148	Z der Gem. Caldern Kernbach zu Caldern	904 154 -	- 904 - 154 + 1 058	- - 1 058	972 168 -	- 972 - 168 + 1 140	- - 1 140	31.12.1970
	149	Z der Gem. Goßfelden Sarnau zu Lahnfels	1 090 756 -	- 1 090 - 756 + 1 846	- - 1 846	1 202 787 -	- 1 202 - 787 + 1 989	- - 1 989	31.12.1970
2 42 Landkreis Waldeck	150	E der Gem. Alleringhausen Eppe Goldhausen Helmscheid Hillershausen Lengefeld Meineringhausen Nieder - Schleidern Rhena Strothe in Korbach, Stadt	134 473 227 227 287 347 763 222 490 239 15 084	- 134 - 473 - 227 - 227 - 287 - 347 - 763 - 222 - 490 - 239 + 3 409	- - - - - - - - - - 18 493	135 532 274 213 248 397 776 206 531 232 17 628	- 135 - 532 - 274 - 213 - 248 - 397 - 776 - 206 - 531 - 232 + 3 544	- - - - - - - - - - 21 172	1. 7.1970
	151	E der Gem. Hemmighausen in Usseln	117 1 149	- 117 + 117	- 1 266	110 1 264	- 110 + 110	- 1 374	1. 7.1970
	152	Z der Gem. Rhoden, Stadt Wrexen zu Diemelstadt, Stadt	1 690 1 326 -	- 1 690 - 1 326 + 3 016	- - 3 016	1 751 1 587 -	- 1 751 - 1 587 + 3 338	- - 3 338	1.11.1970
	153	Z der Gem. Arolsen, Stadt Helsen zu Arolsen, Stadt	5 646 1 545 -	- 5 646 - 1 545 + 7 191	- - 7 191	5 784 2 016 -	- 5 784 - 2 016 + 7 800	- - 7 800	31.12.1970
	154	E der Gem. Ammenhausen Dehausen Helmighausen Neudorf Wethen in Diemelstadt, Stadt	147 154 377 330 469 3 016	- 147 - 154 - 377 - 330 - 469 + 1 477	- - - - - 4 493	138 147 373 326 455 3 338	- 138 - 147 - 373 - 326 - 455 + 1 439	- - - - - 4 777	31.12.1970

5. Systematisches Verzeichnis der Namens- und Grenzänderungen von Gemeinden
in der Zeit vom 27.5.1970 bis einschl. 1.1.1971

Kreisfreie Stadt, Landkreis	Nr.	Art der Änderung und betroffene Gemeinden	Wohnbevölkerung am						Wirkungs- datum
			6 6 1961			27.5.1970 ^{*)}			
			vor der Änderung	Zu- (+) bzw. Ab- nahme (—)	nach der Änderung	vor der Änderung	Zu- (+) bzw. Ab- nahme (—)	nach der Änderung	
1	2	3	4	5	6	7	8	9	10

06 Hessen

2 Reg.-Bez. Kassel

2 42 Landkreis Waldeck	155	E	der Gem. Nieder - Ense	274	-	274	-	308	-	308	-	31.12 1970
			Nordenbeck	235	-	235	-	251	-	251	-	
			Ober - Ense	229	-	229	-	223	-	223	-	
			in Korbach, Stadt	18 493	+	738	19 231	21 172	+	782	21 954	
2 32 Landkreis Frankenberg	156	Z	der Gem. Oberwerbe	132	-	132	-	127	-	127	-	31.12 1970
			Oberwerba	70	-	70	-	67	-	67	-	
			zu Ober - Werbe	-	+	202	202	-	+	194	194	
	157		Änderung der Kreisgrenze	86 308	+	70	86 378	93 513	+	67	93 580	31.12 1970
	158	E	der Gem. Braunsen	186	-	186	-	201	-	201	-	31.12.1970
			Schmillinghausen	456	-	456	-	491	-	491	-	
			in Arolsen, Stadt	7 191	+	642	7 833	7 800	+	692	8 492	
	159	E	der Gem. Wega	589	-	589	-	742	-	742	-	31.12.1970
			in Wildungen, Bad, Stadt	11 210	+	589	11 799	11 366	+	742	12 108	
2 43 Landkreis Witzenhausen	160	E	der Gem. Ahrenberg	25	-	25	-	36	-	36	-	1. 9 1970
			in Sooden - Allendorf, Bad, Stadt	6 424	+	25	6 449	6 571	+	36	6 607	
2 38 Landkreis Kassel	161	U	der Gem. Wickenrode	1 638	-	1 638	-	1 692	-	1 692	-	1.12 1970
			in Landkreis Kassel									
	162		Änderung der Kreisgrenze	52 454	-	1 638	50 816	52 993	-	1 692	51 301	1.12 1970
	163	E	der Gem. Epteroode	544	-	544	-	515	-	515	-	31.12.1970
			in Großalmerode, Stadt	4 436	+	544	4 980	4 096	+	515	4 611	
2 44 Landkreis Wolfhagen	164	E	der Gem. Laar	126	-	126	-	63	-	63	-	1.12.1970
			in Zierenberg, Stadt	2 545	+	126	2 671	3 251	+	63	3 314	
	165	E	der Gem. Escheberg	86	-	86	-	71	-	71	-	31.12.1970
			Hohenborn	72	-	72	-	34	-	34	-	
			in Zierenberg, Stadt	2 671	+	158	2 829	3 314	+	105	3 419	
2 45 Landkreis Ziegenhain	166	E	der Gem. Siebertshausen	126	-	126	-	108	-	108	-	1 7.1970
			in Lenderscheid	481	+	126	607	497	+	108	605	
	167	Z	der Gem. Ascherode	557	-	557	-	611	-	611	-	31.12.1970
			Florschain	321	-	321	-	339	-	339	-	
			Frankenhain	233	-	233	-	265	-	265	-	
			Niedergrenzebach	969	-	969	-	1 032	-	1 032	-	
			Rommershausen	469	-	469	-	447	-	447	-	
			Treysa, Stadt	7 813	-	7 813	-	8 770	-	8 770	-	
			Trutzheim	753	-	753	-	805	-	805	-	
			Ziegenhain, Stadt	3 619	-	3 619	-	3 770	-	3 770	-	
			zu Schwalmstadt, Stadt	-	+	14 734	14 734	-	+	16 039	16 039	

07 Rheinland - Pfalz

1 Reg.-Bez. Koblenz

1 11 Kreisfreie Stadt Koblenz			Koblenz, Stadt	101 452	+	14 642	116 094	.	+	.	119 434	7 11 1970
1 36 Landkreis Koblenz	168	E	der Gem. Arenberg - Immendorf	2 878	-	2 878	-	.	-	.	-	
			Arzheim	1 942	-	1 942	-	.	-	.	-	
			Bubenheim	577	-	577	-	.	-	.	-	
			Guls	4 175	-	4 175	-	.	-	.	-	
			Lay	1 300	-	1 300	-	.	-	.	-	
			Rubenach	3 537	-	3 537	-	.	-	.	-	
			T von Rhens	2 944	-	233	2 711	-	-	.	2 932	
1 31 Landkreis Ahrweiler	169	Z	der Gem. Brohl	2 141	-	2 141	-	.	-	.	-	7 11.1970
1 37 Landkreis Mayen			Niederlützingen	827	-	827	-	.	-	.	-	
			zu Brohl - Lützingen	-	+	2 968	2 968	-	+	2 958	2 958	
	170	NA	Brohl - Lützingen									7.11 1970
			in Brohl - Lützing									
	171		Änderung der Kreisgrenze	83 441	+	827	84 268	.	+	.	94 389	7 11.1970
1 37 Landkreis Mayen	172	E	der Gem. Brenk	214	-	-	214	220	-	-	220	7.11.1970
			Burgbrohl	2 809	-	-	2 809	3 099	-	-	3 099	
			Engeln	102	-	-	102	123	-	-	123	
			Galenberg	135	-	-	135	163	-	-	163	
			Glees	632	-	-	632	613	-	-	613	
			Hohenleimbach	284	-	-	284	315	-	-	315	
			Kempnich	1 131	-	-	1 131	1 353	-	-	1 353	
			Spessart	575	-	-	575	656	-	-	656	
			Wassenach	747	-	-	747	919	-	-	919	
			Wehr	1 025	-	-	1 025	1 078	-	-	1 078	
			Weibern	1 253	-	-	1 253	1 368	-	-	1 368	
	173		Änderung der Kreisgrenze	84 268	+	8 907	93 175	94 389	+	9 907	104 296	7 11.1970
	174	Z	der Gem. Blindert	143	-	143	-	.	-	.	-	7.11.1970
			Hummel	200	-	200	-	.	-	.	-	
			Pritscheid	97	-	97	-	.	-	.	-	
			zu Hummel	-	+	440	440	-	+	463	463	
	175	E	der Gem. Jammelshofen	151	-	151	-	.	-	.	-	7 11.1970
			in Kaltenborn	222	+	151	373	.	+	.	386	

^{*)} Für Rheinland - Pfalz VZ - Ergebnisse nach dem Stand 7.11.1970.

5. Systematisches Verzeichnis der Namens- und Grenzänderungen von Gemeinden
in der Zeit vom 27.5.1970 bis einschl. 1.1.1971

Kreisfreie Stadt, Landkreis	Nr.	Art der Änderung und betroffene Gemeinden	Wohnbevölkerung am						Wirkungs- datum
			6.6.1961			27.5.1970			
			vor der Änderung	Zu- (+) bzw. Ab- nahme (-)	nach der Änderung	vor der Änderung	Zu- (+) bzw. Ab- nahme (-)	nach der Änderung	
1	2	3	4	5	6	7	8	9	10
07 Rheinland - Pfalz									
1 Reg. - Bez. Koblenz									
1 31 Landkreis Ahrweiler	176	U der Gem. Nohn	418	-	418	434	-	434	7.11.1970
2 33 Landkreis Daun		in Landkreis Daun							
	177	Änderung der Kreisgrenze	93 175	- 418	92 757	104 296	- 434	103 862	7.11.1970
	178	E der Gem. Gilgenbach	167	- 167	-	-	-	-	7.11.1970
		in Leimbach	278	+ 167	445		+	414	
1 32 Landkreis Altenkirchen (Westerwald)	179	NA Nochen							1. 7.1970
		in Katzwinkel (Sieg)							
1 39 Oberwesterwaldkreis	180	E der Gem. Berod b. Hachenburg	550	-	550	626	-	626	7.11.1970
	181	Änderung der Kreisgrenze	111 883	+ 550	112 433		+ 626		7.11.1970
	182	T von Rott	264	- 37	227		-	306	7.11.1970
1 38 Landkreis Neuwied		nach Schöneberg	1 375	+ 37	1 412		+	1 602	
	183	Änderung der Kreisgrenze	112 433	- 37	112 396		-	121 181	7.11.1970
1 33 Landkreis Bad Kreuznach	184	F Oberhausen							1. 6.1970
		in Oberhausen bei Kirn							
	185	T von Guldental	2 153	- 6	2 147		-	2 256	1. 7.1970
		nach Windesheim	1 365	+ 6	1 371		+	1 531	
	186	T von Meisenheim, Stadt	2 840	- 25	2 815		-	2 829	1. 7.1970
		nach Raumbach	464	+ 25	489		+	536	
	187	T von Waldböckelheim	2 019	- 121	1 898		-	2 193	1. 7.1970
		Weinsheim	1 362	-	1 362	1 562	-	1 562	
		nach Sobernheim, Stadt	5 659	+ 121	5 780		+	7 120	
1 40 Rhein - Hunsrück - Kreis	188	E der Gem. Bruschied	301	-	301	321	-	321	7.11.1970
		Kellenbach	291	-	291	305	-	305	
		Königsau	131	-	131	132	-	132	
		Schneppenbach	272	-	272	294	-	294	
		Schwarzerden	338	-	338	341	-	341	
	189	Änderung der Kreisgrenze	135 738	+ 1 333	137 071		+ 1 393		7.11.1970
	190	U der Gem. Genheim	337	-	337		-		7.11.1970
3 39 Landkreis Mainz - Bingen		in Landkreis Mainz - Bingen							
	191	Änderung der Kreisgrenze	137 071	- 337	136 734		-	147 360	7.11.1970
1 34 Landkreis Birkenfeld	192	E der Gem. Georg - Weierbach	426	- 426	-	-	-	-	7.11.1970
		Kirchenbollenbach	957	- 957	-	-	-	-	
		Mittelbollenbach	1 003	- 1 003	-	-	-	-	
		Nahbollenbach	2 321	- 2 321	-	-	-	-	
		Weierbach	2 461	- 2 461	-	-	-	-	
		in Idar - Oberstein, Stadt	32 061	+ 7 168	39 229		+	39 000	
	193	T von Börfink - Muhl	485	- 158	327		-	230	7.11.1970
2 35 Landkreis Trier - Saarburg		nach Neuhütten	678	+ 158	836		+	873	
	194	Änderung der Kreisgrenze	91 844	- 158	91 686		-	93 619	7.11.1970
	195	NA Börfink - Muhl							1. 1.1971
		in Borfink							
1 35 Landkreis Cochem - Zell	196	F Forst							1. 6.1970
		in Forst (Eifel)							
	197	F Forst							1. 6.1970
		in Forst (Hunsrück)							
	198	Z der Gem. Löffelscheid	278	- 278	-	-	-	-	7.11.1970
		Peterswald	321	- 321	-	-	-	-	
		zu Peterswald - Löffelscheid	-	+ 599	599	-	+ 542	542	
	199	U der Gem. Mastershausen	902	-	902	933	-	933	7.11.1970
1 40 Rhein - Hunsrück - Kreis		in den Rhein - Hunsrück - Kreis							
	200	Änderung der Kreisgrenze	64 812	- 902	63 910		- 933		7.11.1970
		Bad Bertrich	908	+ 7	915		+	738	7.11.1970
2 31 Landkreis Bernkastel - Wittlich	201	T von Hontheim	826	- 7	819		-	818	
	202	Änderung der Kreisgrenze	63 910	+ 7	63 917		+	65 998	7.11.1970
	203	NA Ulmen (= Ulmen - Meiserich)							1.12.1970
		in Ulmen							
1 36 Landkreis Koblenz	204	U von 6 Gem. und eines Gebietsteiles	14 642	- 14 642	-	-	-	-	7.11.1970
1 11 Kreisfreie Stadt Koblenz		in Koblenz, Stadt							
	205	Änderung der Kreisgrenze	85 995	- 14 642	71 353		-		7.11.1970
	206	U von 4 Gem. in den	1 232	-	1 232	1 263	-	1 263	7.11.1970
1 40 Rhein - Hunsrück - Kreis		Rhein - Hunsrück - Kreis							
	207	Änderung der Kreisgrenze	71 353	- 1 232	70 121		- 1 263		7.11.1970
	208	U der restl. Gem. in	70 121	- 70 121	-	-	-	-	7.11.1970
1 37 Landkreis Mayen - Koblenz		Landkreis Mayen - Koblenz							

5. Systematisches Verzeichnis der Namens- und Grenzänderungen von Gemeinden
in der Zeit vom 27.5.1970 bis einschl. 1.1.1971

Kreisfreie Stadt, Landkreis	Nr.	Art der Änderung und betroffene Gemeinden	Wohnbevölkerung am						Wirkungs- datum	
			6.6.1961			27.5.1970				
			vor der Änderung	Zu- (+) bzw. Ab- nahme (-)	nach der Änderung	vor der Änderung	Zu- (+) bzw. Ab- nahme (-)	nach der Änderung		
1	2	3	4	5	6	7	8	9	10	
07 Rheinland - Pfalz										
1 Reg. - Bez. Koblenz										
1 37 Landkreis Mayen	209	U der Gem. Niederlützingen	827	—	827	—	—	—	7.11.1970	
1 31 Landkreis Ahrweiler	210	in Landkreis Ahrweiler	116 870	—	827	116 043	—	—	7.11.1970	
	211	U von 11 Gem. in	8 907	—	8 907	9 907	—	9 907	7.11.1970	
1 31 Landkreis Ahrweiler	212	Landkreis Ahrweiler	116 043	—	8 907	107 136	—	9 907	7.11.1970	
	213	U von 28 Gem. in	5 662	—	5 662	6 047	—	6 047	7.11.1970	
2 33 Landkreis Daun	214	Landkreis Daun	107 136	—	5 662	101 474	—	6 047	7.11.1970	
	215	U der restl. Gem. in	101 474	—	101 474	—	—	—	7.11.1970	
1 37 Landkreis Mayen - Koblenz	216	N des Ldkr. Mayen - Koblenz	—	+ 171 595	171 595	—	+ 185 756	185 756	7.11.1970	
1 37 Landkreis Mayen - Koblenz	217	E der restl. Gem.	70 121	—	70 121	—	—	—	7.11.1970	
1 36 Landkreis Koblenz	218	E der restl. Gem.	101 474	—	101 474	—	—	—	7.11.1970	
1 37 Landkreis Mayen	219	E der Gem. Alzeim	802	—	802	—	—	—	7.11.1970	
		Hausen b. Mayen	1 016	—	1 016	—	—	—	7.11.1970	
		Kurrenberg	502	—	502	—	—	—	7.11.1970	
		Nitztal	156	—	156	—	—	—	7.11.1970	
		in Mayen, Stadt	17 268	+ 2 476	19 744	—	+	20 765	7.11.1970	
	220	E der Gem. Eich	1 323	—	1 323	—	—	—	7.11.1970	
		Kell	575	—	575	—	—	—	7.11.1970	
		Miesenheim	2 767	—	2 767	—	—	—	7.11.1970	
		in Andernach, Stadt	21 853	+ 4 665	26 518	—	+	27 140	7.11.1970	
	221	E der Gem. Dreckenach	260	—	260	—	—	—	7.11.1970	
		in Koblenz - Gondorf	2 511	+	260	2 771	—	+	3 019	7.11.1970
1 38 Landkreis Neuwied	222	Z der Gem. Rederscheid	559	—	559	—	—	—	7.11.1970	
		Windhagen	569	—	569	—	—	—	7.11.1970	
		zu Windhagen	—	+ 1 128	1 128	—	+	1 588	1 588	7.11.1970
1 42 Unterwesterwaldkreis	223	E der Gem. Marienhausen	322	—	322	351	—	351	7.11.1970	
	224	Änderung der Kreisgrenze	134 325	+	322	134 647	—	+	351	7.11.1970
	225	Z der Gem. Altwied	667	—	667	—	—	—	7.11.1970	
		Engers, Stadt	5 258	—	5 258	—	—	—	7.11.1970	
		Feldkirchen/Rhein	4 517	—	4 517	—	—	—	7.11.1970	
		Gladbach	2 279	—	2 279	—	—	—	7.11.1970	
		Heimbach - Weis	6 767	—	6 767	—	—	—	7.11.1970	
		Neuwied, Stadt	29 925	—	29 925	—	—	—	7.11.1970	
		Niederbieber - Segendorf	6 613	—	6 613	—	—	—	7.11.1970	
		Oberbieber	3 239	—	3 239	—	—	—	7.11.1970	
		zu Neuwied, Stadt	—	+ 59 265	59 265	—	+	62 560	62 560	7.11.1970
		Schöneberg	1 375	+	37	1 412	—	+	1 602	7.11.1970
1 32 Landkreis Altenkirchen (Westerwald)	226	T von Rott	264	—	37	227	—	—	306	7.11.1970
	227	Änderung der Kreisgrenze	134 647	+	37	134 684	—	+	148 202	7.11.1970
1 39 Oberwesterwaldkreis	228	U der Gem. Berod b. Hachenburg	550	—	550	626	—	626	7.11.1970	
1 32 Landkreis Altenkirchen (Westerwald)	229	in Landkreis Altenkirchen (Westerwald)	65 682	—	550	65 132	—	626	7.11.1970	
	230	U der Gem. Düringen	72	—	72	—	—	—	7.11.1970	
1 42 Unterwesterwaldkreis	231	in Unterwesterwaldkreis	65 132	—	72	65 060	—	—	77 305	7.11.1970
	232	U von 5 Gem.	1 333	—	1 333	1 393	—	1 393	7.11.1970	
1 40 Rhein - Hunsrück - Kreis	233	in Landkreis Bad Kreuznach	82 133	—	1 333	80 780	—	1 393	86 437	7.11.1970
1 36 Landkreis Koblenz	234	E der Gem. Beulich	436	—	436	439	—	439	7.11.1970	
		Dommershausen	364	—	364	395	—	395	7.11.1970	
		Eveshausen	118	—	118	128	—	128	7.11.1970	
		Morshausen	314	—	314	301	—	301	7.11.1970	
	235	Änderung der Kreisgrenze	80 780	+	1 232	82 012	+	1 263	87 700	7.11.1970
1 35 Landkreis Cochem - Zell	236	E der Gem. Mastershausen	902	—	902	933	—	933	7.11.1970	
	237	Änderung der Kreisgrenze	82 012	+	902	82 914	+	933	88 633	7.11.1970
	238	U von 3 Gem. in Landkreis	1 228	—	1 288	1 183	—	1 183	7.11.1970	
2 31 Landkreis Bernkastel - Wittlich	239	Bernkastel - Wittlich	82 914	—	1 228	81 686	—	1 183	87 450	7.11.1970
	240	E der Gem. Düringen	346	+	72	418	+	445	7.11.1970	
42 Unterwesterwaldkreis	241	Änderung der Kreisgrenze	75 244	+	72	75 316	+	—	7.11.1970	
1 39 Oberwesterwaldkreis										

5. Systematisches Verzeichnis der Namens- und Grenzänderungen von Gemeinden
in der Zeit vom 27.5.1970 bis einschl. 1.1.1971

Kreisfreie Stadt, Landkreis	Nr.	Art der Änderung und betroffene Gemeinden	Wohnbevölkerung am						Wirkungs- datum
			6.6.1961			27.5.1970			
			vor der Änderung	Zu- (+) bzw. Ab- nahme (-)	nach der Änderung	vor der Änderung	Zu- (+) bzw. Ab- nahme (-)	nach der Änderung	
1	2	3	4	5	6	7	8	9	10
07 Rheinland - Pfalz									
1 Reg. - Bez. Koblenz									
1 42 Unterwesterwaldkreis	242	U der Gem. Marienhausen in	322	—	322	351	—	351	7.11.1970
1 38 Landkreis Neuwied		Landkreis Neuwied							
	243	Änderung der Kreisgrenze	75 316	— 322	74 994	86 218	— 351	85 867	7.11.1970
1 Reg. - Bez. Koblenz	244	Änderung der Reg. - Bez. - Grenze	1 263 911	— 337	1 263 574	.	—	.	7.11 1970
	245	Änderung der Reg. - Bez. - Grenze	1 263 574	— 418	1 263 156	.	— 434	.	
	246	Änderung der Reg. - Bez. - Grenze	1 263 156	— 5 662	1 257 494	.	— 6 047	.	
	247	Änderung der Reg. - Bez. - Grenze	1 257 494	— 1 228	1 256 266	.	— 1 183	.	
	248	Änderung der Reg. - Bez. - Grenze	1 256 266	— 158	1 256 108	.	—	.	
	249	Änderung der Reg. - Bez. - Grenze	1 256 108	+ 7	1 256 115	.	+ .	1 354 269	
2 Reg. - Bez. Trier									
2 31 Landkreis Bernkastel - Wittlich	250	E der Gem. Andel	362	— 362	—	.	—	—	7.11.1970
		Wehlen	1 457	— 1 457	—	.	—	—	
		in Bernkastel - Kues, Stadt	5 755	+ 1 819	7 574	.	+	7 298	
2 35 Landkreis Trier - Saarburg	251	E der Gem. Breit	227	—	227	232	—	232	7.11.1970
		Budlich	247	—	247	219	—	219	
		Heidenburg	634	—	634	673	—	673	
		Trittenheim	1 481	—	1 481	1 477	—	1 477	
	252	Änderung der Kreisgrenze	106 127	+ 2 589	108 716	.	+ 2 601	.	7.11.1970
2 32 Landkreis Bitburg - Prüm	253	U von 5 Gem. in	2 628	—	2 628	2 572	—	2 572	7.11.1970
		Landkreis Bitburg - Prüm							
	254	Änderung der Kreisgrenze	108 716	— 2 628	106 088	.	— 2 572	.	7.11.1970
1 40 Rhein - Hunsrück - Kreis	255	E der Gem. Beuren	247	—	247	230	—	230	7.11.1970
		Irmenach	473	—	473	450	—	450	
		Lotzbeuren	508	—	508	503	—	503	
	256	Änderung der Kreisgrenze	106 088	+ 1 228	107 316	.	+ 1 183	.	7.11 1970
1 35 Landkreis Cochem - Zell	257	T von Hontheim	826	— 7	819	—	—	818	7.11.1970
		nach Bad Bertrich	908	+ 7	915	+	—	738	
	258	Änderung der Kreisgrenze	107 316	— 7	107 309	—	—	109 983	7.11.1970
2 32 Landkreis Bitburg	259	U samtl. Gem. in	55 133	— 55 133	—	.	—	—	7.11.1970
2 32 Landkreis Bitburg - Prüm		Landkreis Bitburg - Prüm							
2 32 Landkreis Bitburg - Prüm	260	N der Ldkr. Bitburg - Prüm	—	+ 86 290	86 290	—	+ 88 684	88 684	7.11.1970
2 32 Landkreis Bitburg	261	E samtl. Gem.	55 133	— 55 133	—	—	—	—	
2 34 Landkreis Prüm	262	E der restl. Gem	31 157	— 31 157	—	.	—	—	
2 35 Landkreis Trier - Saarburg	263	E der Gem. Eisenach	382	—	382	388	—	388	7.11.1970
		Gilzem	356	—	356	379	—	379	
		Orenhofen	1 237	—	1 237	1 373	—	1 373	
	264	Änderung der Kreisgrenze	86 290	+ 1 975	88 265	88 684	+ 2 140	90 824	7.11 1970
2 31 Landkreis Bernkastel - Wittlich	265	E der Gem. Grandsdorf	383	—	383	354	—	354	7.11.1970
		Oberkail	745	—	745	782	—	782	
		Seinsfeld	201	—	201	226	—	226	
		Spangdahlem	1 016	—	1 016	935	—	935	
		Steinborn	283	—	283	275	—	275	
	266	Änderung der Kreisgrenze	88 265	+ 2 628	90 893	90 824	+ 2 572	93 396	7.11.1970
	267	F Sevenig							1. 1.1971
		in Sevenig (Our)							
	268	F Sevenig							1. 1.1971
		in Sevenig bei Neuerburg							
	269	F Roth							1. 1.1971
		in Roth an der Our							
	270	F Roth							1. 1.1971
		in Roth bei Prüm							
	271	F Auw							1. 1.1971
		in Auw an der Kyll							
	272	F Auw							1. 1.1971
		in Auw bei Prüm							
	273	Z der Gem. Gondelsheim	166	— 166	—	142	— 142	—	1. 1.1971
		Hermespond	116	— 116	—	117	— 117	—	
		Weinsheim	281	— 281	—	296	— 296	—	
		Willwerath	115	— 115	—	98	— 98	—	
		zu Gondelsheim	—	+ 678	678	—	+ 653	653	
	274	E der Gem. Kobscheid	105	— 105	—	102	— 102	—	1. 1.1971
		in Roth bei Prüm	294	+ 105	399	301	+ 102	403	

5. Systematisches Verzeichnis der Namens- und Grenzänderungen von Gemeinden
in der Zeit vom 27.5.1970 bis einschl. 1.1.1971

Kreisfreie Stadt, Landkreis	Nr.	Art der Änderung und betroffene Gemeinden	Wohnbevölkerung am						Wirkungs- datum		
			6.6 1961			27.5 1970					
			vor der Änderung	Zu- (+) bzw. Ab- nahme (-)	nach der Änderung	vor der Änderung	Zu- (+) bzw. Ab- nahme (-)	nach der Änderung			
1	2	3	4	5	6	7	8	9	10		
07 Rheinland - Pfalz											
2 Reg - Bez. Trier											
2 32 Landkreis Bitburg - Prum	275	E der Gem. Laudesfeld	131	-	131	-	136	-	136	-	1. 1.1971
		Schlausenbach	139	-	139	-	141	-	141	-	
		Wischeid	122	-	122	-	127	-	127	-	
		in Auw bei Prum	367	+	392	759	388	+	404	792	
	276	Z der Gem. Gondenbrett	202	-	202	-	200	-	200	-	1. 1.1971
		Mehlen bei Prum	129	-	129	-	139	-	139	-	
		Wascheid	168	-	168	-	175	-	175	-	
		zu Gondenbrett	-	+	499	499	-	+	514	514	
	277	E der Gem. Heckhalenfeld	70	-	70	-	76	-	76	-	1. 1.1971
		Urb	89	-	89	-	77	-	77	-	
		in Winterspelt	680	+	159	839	663	+	153	816	
	278	E der Gem. Ellwerath	49	-	49	-	53	-	53	-	1. 1.1971
		in Rommersheim	388	+	49	437	396	+	53	449	
	279	E der Gem. Dausfeld	55	-	55	-	71	-	71	-	1. 1.1971
		in Prum, Stadt	4 669	+	55	4 724	4 973	+	71	5 044	
2 33 Landkreis Daun	280	N des Ldkr. Daun	-	+	39 066	39 066	-	+	-	-	7.11.1970
2 33 Landkreis Daun	281	E samtl. Gem.	39 066	-	39 066	-	-	-	-	-	
2 34 Landkreis Prum	282	E der Gem. Hallschlag	472	-	-	472	457	-	-	457	7.11.1970
		Kerschenbach	120	-	-	120	124	-	-	124	
		Ormont	405	-	-	405	397	-	-	397	
		Reuth	209	-	-	209	240	-	-	240	
		Scheid	139	-	-	139	131	-	-	131	
		Schonfeld	141	-	-	141	145	-	-	145	
		Schuller	340	-	-	340	371	-	-	371	
		Stadtkyll	938	-	-	938	1 009	-	-	1 009	
		Steffeln	421	-	-	421	-	-	-	-	
	283	Änderung der Kreisgrenze	39 066	+	3 185	42 251	-	+	-	46 764	7.11.1970
	284	E der Gem. Auel	166	-	166	-	-	-	-	-	7.11.1970
	285	T von Basberg	127	-	46	81	-	-	-	-	
		nach Steffeln	421	+	212	633	-	+	-	632	
2 34 Landkreis Prum	286	E der Gem. Birresborn	1 451	-	-	1 451	1 511	-	-	1 511	7.11.1970
		Densborn	662	-	-	662	640	-	-	640	
		Duppach	360	-	-	360	355	-	-	355	
		Kopp	191	-	-	191	192	-	-	192	
		Murlenbach	762	-	-	762	812	-	-	812	
		Oos	181	-	-	181	199	-	-	199	
	287	Änderung der Kreisgrenze	42 251	+	3 607	45 858	46 764	+	3 709	50 473	7.11.1970
1 31 Landkreis Ahrweiler	288	E der Gem. Nohn	418	-	-	418	434	-	-	434	7.11.1970
	289	Änderung der Kreisgrenze	45 858	+	418	46 276	50 473	+	434	50 907	7.11.1970
1 37 Landkreis Mayen	290	E der Gem. Arbach	173	-	-	173	202	-	-	202	7.11.1970
		Bereborn	151	-	-	151	144	-	-	144	
		Berenbach	165	-	-	165	195	-	-	195	
		Bodenbach	213	-	-	213	230	-	-	230	
		Bongard	243	-	-	243	239	-	-	239	
		Borier	147	-	-	147	137	-	-	137	
		Bruck	82	-	-	82	79	-	-	79	
		Drees	155	-	-	155	175	-	-	175	
		Gelenberg	94	-	-	94	94	-	-	94	
		Gunderath	77	-	-	77	84	-	-	84	
		Hochstberg	377	-	-	377	357	-	-	357	
		Horperath	107	-	-	107	117	-	-	117	
		Kaperich	168	-	-	168	202	-	-	202	
		Kelberg	1 113	-	-	1 113	1 290	-	-	1 290	
		Kirsbach	114	-	-	114	101	-	-	101	
		Kotterichen	94	-	-	94	98	-	-	98	
		Kolverath	143	-	-	143	154	-	-	154	
		Lirstal	216	-	-	216	253	-	-	253	
		Mannebach	253	-	-	253	247	-	-	247	
		Mosbruch	172	-	-	172	186	-	-	186	
		Nitz	54	-	-	54	48	-	-	48	
		Oberelz	162	-	-	162	162	-	-	162	
		Reimerath	87	-	-	87	77	-	-	77	
		Retterath	328	-	-	328	349	-	-	349	
		Sassen	117	-	-	117	110	-	-	110	
		Uersfeld	458	-	-	458	507	-	-	507	
		Ueß	58	-	-	58	64	-	-	64	
		Welcherath	141	-	-	141	146	-	-	146	
	291	Änderung der Kreisgrenze	46 276	+	5 662	51 938	50 907	+	6 047	56 954	7.11.1970
	292	E der Gem. Rengen	357	-	357	-	-	-	-	-	7.11.1970
		Steinborn	261	-	261	-	-	-	-	-	
		Waldkönigen	343	-	343	-	-	-	-	-	
		in Daun, Stadt	4 042	+	961	5 003	-	+	-	6 512	

5. Systematisches Verzeichnis der Namens- und Grenzänderungen von Gemeinden
in der Zeit vom 27.5.1970 bis einschl. 1.1.1971

Kreisfreie Stadt, Landkreis	Nr.	Art der Änderung und betroffene Gemeinden	Wohnbevölkerung am						Wirkungs- datum	
			6.6.1961			27.5.1970				
			vor der Änderung	Zu- (+) bzw. Ab- nahme (-)	nach der Änderung	vor der Änderung	Zu- (+) bzw. Ab- nahme (-)	nach der Änderung		
1	2	3	4	5	6	7	8	9	10	
07 Rheinland - Pfalz										
2 Reg. - Bez. Trier										
2 33 Landkreis Daun	293	Z der Gem. Oberehe Stroheich zu Oberehe - Stroheich	206 146 —	— 146 +	206 352 352	— — —	— — +	— — 359	— — 359	7.11.1970
	294	E der Gem. Tetttscheid Tritttscheid in Udersdorf	141 150 548	— — +	141 150 291	— — 839	131 153 654	— 131 + 284	— — 938	1.1.1971
	295	E der Gem. Schonfeld in Stadtkyll	141 938	— +	141 141	— 1 079	145 1 009	— + 145	145 1 154	1.1.1971
	296	F Bruck in Brucktal								1.1.1971
2 34 Landkreis Prüm 2 33 Landkreis Daun	297	U von 9 Gem in Landkreis Daun	3 185	—	3 185			—		7.11.1970
	298	Änderung der Kreisgrenze	37 949	—	3 185	34 764		—		7.11.1970
	299	U von 6 Gem in Landkreis Daun	3 607	—	3 607	3 709		—	3 709	7.11.1970
2 33 Landkreis Daun	300	Änderung der Kreisgrenze	34 764	—	3 607	31 157		— 3 709		7.11.1970
	301	U der restl. Gem. in Landkreis Bitburg - Prüm	31 157	—	31 157			—	—	7.11.1970
2 32 Landkreis Bitburg - Prüm										
2 35 Landkreis Trier - Saarburg	302	E der Gem. Filzem Konen Mennig Oberemmel in Konz, Stadt	320 1 344 824 1 066 7 284	— — — — +	320 1 344 824 1 066 3 554	— — — — 10 838		— — — — +	— — — — 12 510	7.11.1970
	303	U von 4 Gem. in Landkreis Bernkastel - Wittlich	2 589	—	2 589	2 601		—	2 601	7.11.1970
2 31 Landkreis Bernkastel - Wittlich										
	304	Änderung der Kreisgrenze	113 597	—	2 589	111 008		— 2 601		7.11.1970
	305	U von 3 Gem. in Landkreis Bitburg - Prüm	1 975	—	1 975	2 140		—	2 140	7.11.1970
2 32 Landkreis Bitburg - Prüm										
	306	Änderung der Kreisgrenze	111 008	—	1 975	109 033		— 2 140		7.11.1970
	307	E der Gem. Kahren in Saarburg, Stadt Neuhütten	240 5 792 678	— + +	240 240 158	— 6 032 836		— + +	— 6 237 873	7.11.1970
1 34 Landkreis Birkenfeld	308	T von Borfink - Muhl	485	—	158	327		—	230	7.11.1970
	309	Änderung der Kreisgrenze	109 033	+	158	109 191		+	118 355	7.11.1970
2 Reg. - Bez. Trier	310	Änderung der Reg. - Bez. - Grenze	457 607	+	5 662	463 269		+	6 047	
	311	Änderung der Reg. - Bez. - Grenze	463 269	+	418	463 687		+	434	
	312	Änderung der Reg. - Bez. - Grenze	463 687	+	1 228	464 915		+	1 183	7.11.1970
	313	Änderung der Reg. - Bez. - Grenze	464 915	+	158	465 073		+		
	314	Änderung der Reg. - Bez. - Grenze	465 073	—	7	465 066		—	482 412	
3 Reg. - Bez. Rheinhessen - Pfalz										
3 31 Landkreis Alzey - Worms	315	V Osthofen in Osthofen, Stadt								24.10.1970
	316	E der Gem. Rommersheim in Worrstadt	416 3 110	— +	416 416	— 3 526		— +	— 4 806	1.1.1971
3 36 Landkreis Kusel	317	E der Gem. Friedelhausen in Bosenbach	221 694	— +	221 221	— 955	256 673	— + 256	— 929	1.1.1971
3 39 Landkreis Mainz - Bingen	318	E der Gem. Schwabsburg in Nierstein Waldalgesheim	956 5 503 1 837	— + +	956 956 337	— 6 459 2 174		— + +	— 6 402 2 276	1.7.1970
1 33 Landkreis Bad Kreuznach	319	E der Gem. Genheim	337	—	337	—		—	—	7.11.1970
	320	Änderung der Kreisgrenze	136 019	+	337	136 356		+	149 798	7.11.1970
3 Reg. - Bez. Rheinhessen - Pfalz	321	Änderung der Reg. - Bez. - Grenze	1 695 598	+	337	1 695 935		+	1 808 756	7.11.1970
08 Baden - Württemberg										
1 Reg. - Bez. Nordwürttemberg										
1 31 Landkreis Aalen	322	E der Gem. Kösingen Schweindorf in Neresheim, Stadt	485 307 2 228	— — +	485 307 792	— 307 3 020	510 317 2 879	— 317 + 827	— — 3 706	1.1.1971

5. Systematisches Verzeichnis der Namens- und Grenzänderungen von Gemeinden
in der Zeit vom 27.5.1970 bis einschl. 1.1.1971

Kreisfreie Stadt, Landkreis	Nr.	Art der Änderung und betroffene Gemeinden	Wohnbevölkerung am						Wirkungs- datum
			6.6 1961			27.5.1970			
			vor der Änderung	Zu- (+) bzw. Ab- nahme (-)	nach der Änderung	vor der Änderung	Zu- (+) bzw. Ab- nahme (-)	nach der Änderung	
1	2	3	4	5	6	7	8	9	10
08 Baden - Württemberg									
1 Reg. - Bez. Nordwürttemberg									
1 31 Landkreis Aalen	323	E der Gem. Laubach Neubronn in Abtsgmund	437 282 2 091	- 437 - 282 + 719	- - 2 810	386 258 2 543	- 386 - 258 + 644	- - 3 187	1. 1. 1971
	324	E der Gem. Schloßberg in Bopfingen, Stadt	1 392 4 556	- 1 392 + 1 392	- 5 948	1 381 5 143	- 1 381 + 1 381	- 6 524	1. 1. 1971
1 32 Landkreis Backnang	325	E der Gem. Ebersberg in Lippoldsweiler	289 1 095	- 289 + 289	- 1 384	323 1 269	- 323 + 323	- 1 592	1. 1. 1971
1 34 Landkreis Crailsheim	326	E der Gem. Tiefenbach in Crailsheim, Stadt	947 14 387	- 947 + 947	- 15 334	899 16 540	- 899 + 899	- 17 439	1. 1. 1971
1 35 Landkreis Esslingen	327	Z der Gem. Hegenlohe Thomashardt zu Lichtenwald	475 545 -	- 475 - 545 + 1 020	- - 1 020	606 745 -	- 606 - 745 + 1 351	- - 1 351	1. 1. 1971
1 36 Landkreis Goppingen 1 47 Landkreis Ulm	328	E Geislingen an der Steige, Stadt der Gem. Turkheim	26 169 553	+ 553 - 553	26 722 -	27 662 572	+ 572 - 572	28 234 -	1. 1. 1971
	329	Änderung der Kreisgrenze	201 977	+ 553	202 530	225 987	+ 572	226 559	1. 1. 1971
1 37 Landkreis Heidenheim	330	E der Gem. Sohnstetten in Steinheim am Albuch	1 369 4 358	- 1 369 + 1 369	- 5 727	1 561 5 273	- 1 561 + 1 561	- 6 834	1. 1. 1971
	331	E der Gem. Itzelberg in Königsbronn	606 4 258	- 606 + 606	- 4 864	750 4 766	- 750 + 750	- 5 516	1. 1. 1971
	332	E der Gem. Oggenhausen in Heidenheim an der Brenz, Stadt	918 48 792	- 918 + 918	- 49 710	1 064 50 292	- 1 064 + 1 064	- 51 356	1. 1. 1971
1 38 Landkreis Heilbronn	333	Z der Gem. Michelbach am Heuchelberg Zaberfeld zu Zaberfeld	384 981 -	- 384 - 981 + 1 365	- - 1 365	426 1 149 -	- 426 - 1 149 + 1 575	- - 1 575	1. 7. 1970
	334	Z der Gem. Leonbronn Ochsenburg zu Burgbronn	629 553 -	- 629 - 553 + 1 182	- - 1 182	670 591 -	- 670 - 591 + 1 261	- - 1 261	1. 1. 1970
	335	E der Gem. Hoßinsulz in Lowenstein, Stadt	332 1 693	- 332 + 332	- 2 025	427 2 001	- 427 + 427	- 2 428	1. 1. 1971
	336	E der Gem. Holzern in Eberstadt	290 1 391	- 290 + 290	- 1 681	420 1 572	- 420 + 420	- 1 992	1. 1. 1971
	337	E der Gem. Botenheim in Brackenheim, Stadt	908 3 058	- 908 + 908	- 3 966	952 3 546	- 952 + 952	- 4 498	1. 1. 1971
2 32 Landkreis Buchen	338	E Mockmühl Stadt der Gem. Korb	3 012 399	+ 399 - 399	3 411 -	3 522 355	+ 355 - 355	3 877 -	1. 1. 1971
	339	Änderung der Kreisgrenze	161 601	+ 399	162 000	193 751	+ 355	194 106	1. 1. 1971
1 43 Landkreis Nürtingen	340	E der Gem. Schlattstall in Oberlenningen	178 2 926	- 178 + 178	- 3 104	177 3 279	- 177 + 177	- 3 456	1. 1. 1971
1 44 Landkreis Öhringen	341	E der Gem. Obersteinbach in Waldenburg, Stadt	334 1 489	- 334 + 334	- 1 823	351 1 853	- 351 + 351	- 2 204	1. 1. 1971
	342	E der Gem. Oberöhrn in Pfedelbach	239 2 582	- 239 + 239	- 2 821	262 3 383	- 262 + 262	- 3 645	1. 1. 1971
1 45 Landkreis Schwabisch Gmünd	343	E der Gem. Bargau Degenfeld Weiler in den Bergen in Schwabisch Gmünd, Stadt	1 845 394 881 44 587	- 1 845 - 394 - 881 + 3 120	- - - 47 707	2 357 411 931 44 407	- 2 357 - 411 - 931 + 3 699	- - - 48 106	1. 1. 1971
	344	E der Gem. Lautern in Heubach, Stadt	761 4 901	- 761 + 761	- 5 662	1 072 6 110	- 1 072 + 1 072	- 7 182	1. 1. 1971
1 47 Landkreis Ulm 1 36 Landkreis Goppingen	345	U der Gem. Turkheim in Landkreis Goppingen	553	- 553	-	572	- 572	-	1. 1. 1971
	346	Änderung der Kreisgrenze	82 922	- 553	82 369	96 101	- 572	95 529	1. 1. 1971
	347	E der Gem. Dorndorf in Illerrieden	348 1 007	- 348 + 348	- 1 355	337 1 287	- 337 + 337	- 1 624	1. 1. 1971
1 48 Landkreis Vaihingen	348	E der Gem. Lomersheim in Muhlacker, Stadt	1 835 12 071	- 1 835 + 1 835	- 13 906	2 374 14 003	- 2 374 + 2 374	- 16 377	1. 1. 1971
	349	E der Gem. Enzweihingen in Vaihingen an der Enz, Stadt	2 697 6 262	- 2 697 + 2 697	- 8 959	3 223 7 850	- 3 223 + 3 223	- 11 073	1. 1. 1971
1 49 Landkreis Waiblingen	350	E der Gem. Hofen in Winnenden, Stadt	685 11 685	- 685 + 685	- 12 370	850 14 243	- 850 + 850	- 15 093	1. 1. 1971
1 Reg. - Bez. Nordwürttemberg	351	Änderung der Reg. - Bez. - Grenze	3 037 815	+ 399	3 038 214	3 495 702	+ 355	3 496 057	1. 1. 1971
2 Reg. - Bez. Nordbaden									
2 31 Landkreis Bruchsal	352	Z der Gem. Bad Langenbrücken Bad Mingolsheim zu Bad Mingolsheim - Langenbrücken	2 821 3 626 -	- 2 821 - 3 626 + 6 447	- - 6 447	3 347 4 399 -	- 3 347 - 4 399 + 7 746	- - 7 746	1. 1. 1971

5. Systematisches Verzeichnis der Namens- und Grenzänderungen von Gemeinden
in der Zeit vom 27.5.1970 bis einschl. 1.1.1971

Kreisfreie Stadt, Landkreis	Nr.	Art der Änderung und betroffene Gemeinden	Wohnbevölkerung am						Wirkungs- datum
			6.6 1961			27.5.1970			
			vor der Änderung	Zu- (+) bzw. Ab- nahme (-)	nach der Änderung	vor der Änderung	Zu- (+) bzw. Ab- nahme (-)	nach der Änderung	
1	2	3	4	5	6	7	8	9	10
08 Baden - Württemberg									
2 Reg. - Bez. Nordbaden									
2 32 Landkreis Buchen 1 38 Landkreis Heilbronn	353	U der Gem. Korb in Landkreis Heilbronn	399	- 399	-	355	- 355	-	1. 1.1971
	354	Änderung der Kreisgrenze	62 073	- 399	61 674	67 557	- 355	67 202	1 1.1971
	355	E der Gem. Hemsbach in Osterburken, Stadt	134 2 805	- 134 + 134	- 2 939	150 3 373	- 150 + 150	- 3 523	1. 1.1971
2 34 Landkreis Karlsruhe	356	Z der Gem. Jöhlingen Wössingen zu Walzbachtal	3 506 3 189 -	- 3 506 - 3 189 + 6 695	- - 6 695	3 700 3 368 -	- 3 700 - 3 368 + 7 068	- - 7 068	1 1.1971
	357	E der Gem. Sulzbach in Malsch	638 7 775	- 638 + 638	- 8 413	684 8 574	- 684 + 684	- 9 258	1 1.1971
	358	E der Gem. Rinklingen in Bretten, Stadt	1 188 9 978	- 1 188 + 1 188	- 11 166	1 240 11 651	- 1 240 + 1 240	- 12 891	1. 1.1971
2 36 Landkreis Mosbach	359	E der Gem. Mortelstein in Obrigheim	400 2 836	- 400 + 400	- 3 236	454 3 914	- 454 + 454	- 4 368	1. 1.1971
2 38 Landkreis Sinsheim	360	E der Gem. Babstadt Treschklingen in Bad Rappenau	574 361 3 899	- 574 - 361 + 935	- - 4 834	548 429 5 404	- 548 - 429 + 977	- - 6 381	1 1.1971
	361	E der Gem. Untergimpeln in Neckarbischofsheim, Stadt	579 2 546	- 579 + 579	- 3 125	582 2 843	- 582 + 582	- 3 425	1 1.1971
2 Reg. - Bez. Nordbaden	362	Änderung der Reg. - Bez. - Grenze	1 696 989	- 399	1 696 590	1 909 814	- 355	1 909 459	1. 1.1971
3 Reg. - Bez. Südbaden									
3 31 Landkreis Buhl	363	E der Gem. Oberachern in Achern	2 972 6 141	- 2 972 + 2 972	- 9 113	3 300 7 596	- 3 300 + 3 300	- 10 896	1. 1.1971
	364	E der Gem. Neusatz Oberweiler in Buhl, Stadt	2 074 234 9 140	- 2 074 - 234 + 2 308	- - 11 448	2 362 289 10 013	- 2 362 - 289 + 2 651	- - 12 664	1 1.1971
3 32 Landkreis Donaueschingen	365	E der Gem. Doggingen in Braunlingen, Stadt	810 3 142	- 810 + 810	- 3 952	945 4 062	- 945 + 945	- 5 007	1 1.1971
	366	E der Gem. Zimmern in Immendingen	326 3 265	- 326 + 326	- 3 591	379 3 371	- 379 + 379	- 3 750	1 1.1971
	367	E der Gem. Epfenhofen Kommigen Nordhalden in Blumberg, Stadt	294 230 227 5 883	- 294 - 230 - 227 + 751	- - - 6 634	412 261 234 6 422	- 412 - 261 - 234 + 907	- - - 7 329	1. 1.1971
	368	Änderung der Kreisgrenze	66 519	+ 227	66 746	76 165	+ 234	76 399	1. 1.1971
3 34 Landkreis Freiburg	369	Z der Gem. Schallstadt Wolfenweiler zu Schallstadt - Wolfenweiler	788 1 355 -	- 788 - 1 355 + 2 143	- - 2 143	912 1 704 -	- 912 - 1 704 + 2 616	- - 2 616	1. 1.1971
3 36 Landkreis Konstanz	370	T von Hilzingen nach Muhlhausen	2 326 1 026	- 2 + 2	2 324 1 028	2 960 1 677	- 5 + 5	2 955 1 682	10. 6.1970
3 32 Landkreis Donaueschingen	371	U der Gem. Nordhalden in Landkreis Donaueschingen	227	- 227	-	234	- 234	-	1 1.1971
	372	Änderung der Kreisgrenze	158 387	- 227	158 160	189 651	- 234	189 417	1 1.1971
	373	E der Gem. Überlingen am Ried in Singen (Hohentwiel), Stadt	677 33 332	- 677 + 677	- 34 009	913 41 256	- 913 + 913	- 42 169	1 1.1971
	374	E der Gem. Talheim Uttenhofen in Tengen, Stadt	131 143 988	- 131 - 143 + 274	- - 1 262	139 152 895	- 139 - 152 + 291	- - 1 186	1. 1.1971
	375	E der Gem. Ebringen in Gottmadingen	263 5 423	- 263 + 263	- 5 686	270 6 476	- 270 + 270	- 6 746	1 1.1971
3 39 Landkreis Müllheim	376	Z der Gem. Ballrechten Dottingen zu Ballrechten - Dottingen	479 449 -	- 479 - 449 + 928	- - 928	478 536 -	- 478 - 536 + 1 014	- - 1 014	1 1.1971
3 41 Landkreis Offenburg	377	E der Gem. Butschbach in Oberkirch, Stadt	450 7 654	- 450 + 450	- 8 104	547 8 418	- 547 + 547	- 8 965	1. 1.1971
	378	E der Gem. Fessenbach Zell - Weierbach in Offenburg, Stadt	891 2 859 27 569	- 891 - 2 859 + 3 750	- - 31 319	1 002 3 360 33 051	- 1 002 - 3 360 + 4 362	- - 37 413	1 1.1971
3 42 Landkreis Rastatt	379	E der Gem. Au im Murgtal in Weisenbach	716 1 789	- 716 + 716	- 2 505	799 2 143	- 799 + 799	- 2 942	1. 1.1971
	380	E der Gem. Oberndorf in Kuppenheim, Stadt	635 4 391	- 635 + 635	- 5 026	895 5 302	- 895 + 895	- 6 197	1. 1.1971
	381	E der Gem. Staufenberg in Gernsbach, Stadt	1 268 6 446	- 1 268 + 1 268	- 7 714	1 479 7 568	- 1 479 + 1 479	- 9 047	1. 1.1971

5. Systematisches Verzeichnis der Namens- und Grenzänderungen von Gemeinden
in der Zeit vom 27.5.1970 bis einschl. 1.1.1971

Kreisfreie Stadt, Landkreis	Nr	Art der Änderung und betroffene Gemeinden	Wohnbevölkerung am						Wirkungs- datum	
			6.6.1961			27.5.1970				
			vor der Änderung	Zu- (+) bzw. Ab- nahme (-)	nach der Änderung	vor der Änderung	Zu- (+) bzw. Ab- nahme (-)	nach der Änderung		
1	2	3	4	5	6	7	8	9	10	
08 Baden - Württemberg										
3 Reg. - Bez. Sudbaden										
3 43 Landkreis Sackingen	382	Z	der Gem. Urberg	302	- 302	-	281	- 281	-	1. 1.1971
			Wilfingen	324	- 324	-	368	- 368	-	
			Wittenschwand	283	- 283	-	276	- 276	-	
			Wolpadingen	247	- 247	-	258	- 258	-	
			zu Dachsberg (Sudschwarzwald)	-	+ 1 156	1 156	-	+ 1 183	1 183	
3 47 Landkreis Waldshut	383	U	der Gem. Schlageten	250	- 250	-	235	- 235	-	1. 1.1971
			in Landkreis Waldshut							
	384		Änderung der Kreisgrenze	65 797	- 250	65 547	75 344	- 235	75 109	1. 1.1971
3 46 Landkreis Villingen	385	E	der Gem. Rohrhardsberg	180	- 180	-	154	- 154	-	1. 1.1971
			in Schonach im Schwarzwald	4 089	+ 180	4 269	4 659	+ 154	4 813	
3 47 Landkreis Waldshut	386	Z	der Gem. Immeneich	170	- 170	-	176	- 176	-	1. 1.1971
3 43 Landkreis Sackingen			Schlageten	250	- 250	-	235	- 235	-	
			zu Albtal	-	+ 420	420	-	+ 411	411	
	387		Änderung der Kreisgrenze	65 266	+ 250	65 516	71 975	+ 235	72 210	1. 1.1971
	388	E	der Gem. Breitenfeld	152	- 152	-	133	- 133	-	1. 1.1971
			Detzeln	244	- 244	-	225	- 225	-	
			in Tiengen/Hochrhein, Stadt	6 832	+ 396	7 228	7 289	+ 358	7 647	
	389	E	der Gem. Oftringen	310	- 310	-	301	- 301	-	1. 1.1971
			in Wutöschingen	1 475	+ 310	1 785	1 691	+ 301	1 992	
4 Reg. - Bez. Südwürttemberg - Hohenzollern										
4 31 Landkreis Balingen	390	E	der Gem. Stockenhausen	242	- 242	-	257	- 257	-	1. 1.1971
			in Frommern	2 889	+ 242	3 131	3 493	+ 257	3 750	
	391	E	der Gem. Streichen	383	- 383	-	444	- 444	-	1. 1.1971
			in Balingen, Stadt	11 647	+ 383	12 030	14 216	+ 444	14 660	
4 32 Landkreis Biberach	392	T	von Baustetten	902	-	902	1 078	- 23	1 055	15. 9.1970
			nach Laupheim, Stadt	8 712	-	8 712	10 491	+ 23	10 514	
4 33 Landkreis Calw	393	T	von Wildbad im Schwarzwald, Stadt	6 313	- 14	6 299	6 951	- 23	6 928	1. 1.1971
			nach Dobel	1 172	+ 14	1 186	1 437	+ 23	1 460	
	394	E	der Gem. Beinberg	274	- 274	-	289	- 289	-	1. 1.1971
			Monakam	357	- 357	-	397	- 397	-	
			Unterhaugstett	427	- 427	-	500	- 500	-	
			Unterlengenhart	351	- 351	-	388	- 388	-	
			in Bad Liebenzell, Stadt	2 492	+ 1 409	3 901	2 896	+ 1 574	4 470	
	395	E	der Gem. Pfrondorf	282	- 282	-	329	- 329	-	1. 1.1971
			in Nagold, Stadt	8 880	+ 282	9 162	12 483	+ 329	12 812	
	396	E	der Gem. Schwarzenberg	428	- 428	-	554	- 554	-	1. 1.1971
			in Schomberg	2 342	+ 428	2 771	3 119	+ 554	3 673	
4 35 Landkreis Freudenstadt			Alpirsbach, Stadt	4 125	+ 369	4 494	4 595	+ 413	5 008	1. 1.1971
4 41 Landkreis Rottweil	397	E	der Gem. Reutin	369	- 369	-	413	- 413	-	
	398		Änderung der Kreisgrenze	58 409	+ 369	58 778	65 548	+ 413	65 961	1. 1.1971
	399	Z	der Gem. Betzweiler	696	- 696	-	792	- 792	-	1. 1.1971
			Walde	444	- 444	-	479	- 479	-	
			zu Betzweiler - Walde	-	+ 1 140	1 140	-	+ 1 271	1 271	
4 40 Landkreis Reutlingen	400	E	der Gem. Bronnweiler	613	- 613	-	802	- 802	-	1. 1.1971
			Gonnigen	2 531	- 2 531	-	2 833	- 2 833	-	
			Oferdingen	710	- 710	-	1 159	- 1 159	-	
			Reicheneck	253	- 253	-	350	- 350	-	
			in Reutlingen, Stadt	67 412	+ 4 107	71 519	79 534	+ 5 144	84 678	
4 41 Landkreis Rottweil	401	U	der Gem. Reutin	369	- 369	-	413	- 413	-	1. 1.1971
4 35 Landkreis Freudenstadt			in Landkreis Freudenstadt							
	402		Änderung der Kreisgrenze	124 177	- 369	123 808	138 468	- 413	138 055	1. 1.1971
4 42 Landkreis Saulgau	403	E	der Gem. Kappel	633	- 633	-	691	- 691	-	1. 1.1971
			in Bad Buchau, Stadt	2 877	+ 633	3 510	3 112	+ 691	3 803	
4 43 Landkreis Sigmaringen	404	E	der Gem. Harthausen bei Feldhausen	222	- 222	-	217	- 217	-	1. 1.1971
			in Gammertingen, Stadt	2 032	+ 222	2 254	3 099	+ 217	3 316	
	405	E	der Gem. Hornstein	88	- 88	-	105	- 105	-	1. 1.1971
			in Bingen	1 477	+ 88	1 565	1 761	+ 105	1 866	
4 45 Landkreis Tübingen	406	E	der Gem. Talheim	1 089	- 1 089	-	1 385	- 1 385	-	1. 1.1971
			in Mössingen	6 568	+ 1 089	7 657	9 327	+ 1 385	10 712	

09 Bayern

1 Reg. - Bez. Oberbayern

1 31 Landkreis Aichach	407	E der Gem. Aufhausen	92	- 92	-	86	- 86	-	1. 7.1970
		in Schiltberg	634	+ 92	726	706	+ 86	792	
	408	E der Gem. Immendorf	90	- 90	-	104	- 104	-	1. 7.1970
		in Pottmes, Markt	2 297	+ 90	2 387	2 542	+ 104	2 646	

5. Systematisches Verzeichnis der Namens- und Grenzänderungen von Gemeinden
in der Zeit vom 27.5.1970 bis einschl. 1.1.1971

Kreisfreie Stadt, Landkreis	Nr.	Art der Änderung und betroffene Gemeinden	Wohnbevölkerung am						Wirkungs- datum	
			6.6 1961			27.5.1970				
			vor der Änderung	Zu- (+) bzw. Ab- nahme (-)	nach der Änderung	vor der Änderung	Zu- (+) bzw. Ab- nahme (-)	nach der Änderung		
1	2	3	4	5	6	7	8	9	10	
09 Bayern										
1 Reg - Bez Oberbayern										
1 31 Landkreis Aichach	409	Z	der Gem. Hollenbach	481	- 481	-	572	- 572	-	1. 1.1971
			Igenhausen	386	- 386	-	418	- 418	-	
			Mainbach	153	- 153	-	164	- 164	-	
			Motzenhofen	246	- 246	-	279	- 279	-	
			Schonbach	177	- 177	-	248	- 248	-	
			zu Hollenbach	-	+ 1 443	1 443	-	+ 1 681	1 681	
	410	E	der Gem. Allenberg	141	- 141	-	170	- 170	-	1. 1.1971
			in Schiltberg	726	+ 141	867	792	+ 170	962	
1 32 Landkreis Altötting			Tußling, Markt	1 596	+ 343	1 939	1 661	+ 316	1 977	1.10.1970
1 46 Landkreis Mühldorf a. Inn	411	E	der Gem. Mörmosen	343	- 343	-	316	- 316	-	
	412		Änderung der Kreisgrenze	76 840	+ 343	77 183	88 805	+ 316	89 121	1 10 1970
1 33 Landkreis Bad Aibling	413	T	von Vagen	1 982	- 6	1 976	2 661	- 12	2 649	1. 7 1970
			nach Bruckmühl, Markt	7 031	+ 6	7 037	8 246	+ 12	8 258	
1 39 Landkreis Freising	414	E	der Gem. Anglberg	248	- 248	-	231	- 231	-	1. 1.1971
			in Zolling	919	+ 248	1 167	1 289	+ 231	1 520	
	415	NA	Hemhausen							1. 1.1971
			in Abens							
	416	E	der Gem. Hirnkirchen	131	- 131	-	141	- 141	-	1. 1 1971
			in Abens	314	+ 131	445	279	+ 141	420	
	417	E	der Gem. Jarzt	233	- 233	-	240	- 240	-	1 1 1971
			in Großnubach	821	+ 233	1 054	894	+ 240	1 134	
	418	A	der Gem. Reichersdorf	343	- 343	-	347	- 347	-	1 1 1971
	419	T	nach Gammelsdorf	560	+ 234	794	531	+ 248	779	
			Mauern	741	+ 109	850	823	+ 99	922	
1 42 Landkreis Ingolstadt	420	E	der Gem. Niederstimm	252	- 252	-	300	- 300	-	1 1 1971
			in Manching	4 050	+ 252	4 302	6 840	+ 300	7 140	
1 43 Landkreis Landsberg a. Lech	421	E	der Gem. Oberbergen	244	- 244	-	255	- 255	-	1. 1.1971
			in Penzing	2 145	+ 244	2 389	1 868	+ 255	2 123	
	422	E	der Gem. Winkl	295	- 295	-	298	- 298	-	1. 1 1971
			in Prittriching	1 095	+ 295	1 390	1 201	+ 298	1 499	
1 45 Landkreis Miesbach	423	T	von Hartpenning	1 503	- 21	1 482	1 730	- 117	1 613	1 8 1970
			nach Holzkirchen, Markt	4 505	+ 21	4 526	5 503	+ 117	5 620	
1 46 Landkreis Mühldorf a. Inn	424	E	der Gem. Grunbach	349	- 349	-	328	- 328	-	1. 7.1970
			in Polling	1 375	+ 349	1 724	1 565	+ 328	1 893	
	425	E	der Gem. Zeiling	439	- 439	-	415	- 415	-	1. 7 1970
			in Taufkirchen	573	+ 439	1 012	556	+ 415	971	
	426	U	der Gem. Mörmosen	343	- 343	-	316	- 316	-	1 10.1970
1 32 Landkreis Altötting			in Landkreis Altötting							
	427		Änderung der Kreisgrenze	60 727	- 343	60 384	70 488	- 316	70 172	1 10.1970
1 48 Landkreis Pfaffenhofen a.d. Ilm	428	E	der Gem. Raitbach	99	- 99	-	103	- 103	-	1. 1.1971
			in Pornbach	887	+ 99	986	928	+ 103	1 031	
	429	E	der Gem. Waal	219	- 219	-	250	- 250	-	1. 1.1971
			in Rohrbach	1 240	+ 219	1 459	1 657	+ 250	1 907	
	430	E	der Gem. Paindorf	460	- 460	-	463	- 463	-	1. 1.1971
			in Reichertshausen	844	+ 460	1 304	877	+ 463	1 340	
	431	Z	der Gem. Jetzendorf	690	- 690	-	654	- 654	-	1. 1 1971
			Volkersdorf	469	- 469	-	623	- 623	-	
			zu Jetzendorf	-	+ 1 159	1 159	-	+ 1 277	1 277	
1 51 Landkreis Schrobenhausen	432	E	der Gem. Steingriff	819	- 819	-	1 010	- 1 010	-	1. 1.1971
			in Schrobenhausen, Stadt	8 704	+ 819	9 523	9 010	+ 1 010	10 020	
	433	Z	der Gem. Sattelberg	237	- 237	-	242	- 242	-	1. 1.1971
			Weilach	458	- 458	-	455	- 455	-	
			zu Weilach	-	+ 695	695	-	+ 697	697	
1 53 Landkreis Traunstein	434	T	gemfr. Gebiete	5	- 5	-	-	-	-	1. 7.1970
			in Staudach - Egerndach	842	+ 5	847	857	-	857	
	435	T	von-Hochberg	600	- 2	598	591	- 1	590	1 1.1971
			nach Vogling	623	+ 2	625	631	+ 1	632	
	436	E	der Gem. Lindach	461	- 461	-	394	- 394	-	1 1.1971
			in Trostberg, Stadt	7 109	+ 461	7 570	7 353	+ 394	7 747	
1 54 Landkreis Wasserburg a. Inn	437	Z	der Gem. Babensham	386	- 386	-	392	- 392	-	1. 7.1970
			Penzing	577	- 577	-	605	- 605	-	
			zu Babensham	-	+ 963	963	-	+ 997	997	
	438	E	der Gem. Schambach	277	- 277	-	299	- 299	-	1 1.1971
			in Babensham	963	+ 277	1 240	997	+ 299	1 296	
	439	Z	der Gem. Schonstett	503	- 503	-	491	- 491	-	1. 1.1971
			Zillham	315	- 315	-	272	- 272	-	
			zu Schonstett	-	+ 818	818	-	+ 763	766	
1 56 Landkreis Wolfratshausen	440	V	Geretsried							27 6.1970
			in Geretsried, Stadt							

5. Systematisches Verzeichnis der Namens- und Grenzänderungen von Gemeinden
in der Zeit vom 27.5.1970 bis einschl. 1.1.1971

Kreisfreie Stadt, Landkreis	Nr	Art der Änderung und betroffene Gemeinden	Wohnbevölkerung am						Wirkungs- datum
			6 6 1961			27.5.1970			
			vor der Änderung	Zu- (+) bzw. Ab- nahme (-)	nach der Änderung	vor der Änderung	Zu- (+) bzw. Ab- nahme (-)	nach der Änderung	
1	2	3	4	5	6	7	8	9	10
09 Bayern									
2 Reg. - Bez. Niederbayern									
2 31 Landkreis Bogen	441	E der Gem. Waltendorf in Niederwinkling	482 771	- 482 + 482	- 1 253	461 922	- 461 + 461	- 1 383	1. 1.1971
	442	E der Gem. Heilbrunn in Wiesenfelden	317 1 264	- 317 + 317	- 1 581	349 1 304	- 349 + 349	- 1 653	1. 1.1971
	443	E der Gem. Irschenbach Landasberg Prunstfehlburg in Haibach	241 222 333 529	- 241 - 222 - 333 + 796	- - - 1 325	236 192 347 614	- 236 - 192 - 347 + 775	- - - 1 389	1. 1.1971
	444	E der Gem. Dachsberg in Haselbach	230 677	- 230 + 230	- 907	232 918	- 232 + 232	- 1 150	1. 1.1971
	445	E der Gem. Albertsried in Schwarzach, Markt	493 1 614	- 493 + 493	- 2 107	478 1 715	- 478 + 478	- 2 193	1. 1.1971
	446	E der Gem. Barnzell in Ascha	168 696	- 168 + 168	- 864	164 785	- 164 + 164	- 949	1. 1.1971
2 32 Landkreis Deggendorf	447	Z der Gem. Grattersdorf Nabrn Oberaign Winsing zu Grattersdorf	222 274 141 649 -	- 222 - 274 - 141 - 649 + 1 286	- - - - 1 286	222 288 142 653 -	- 222 - 288 - 142 - 653 + 1 305	- - - - 1 305	1. 1.1971
	448	E der Gem. Altenufer in Hengersberg, Markt	282 2 653	- 282 + 282	- 2 935	368 2 739	- 368 + 368	- 3 107	1. 1.1971
2 33 Landkreis Dingolfing	449	E der Gem. Tunding Tunzenberg Weichshofen in Mengkofen	319 375 345 853	- 319 - 375 - 345 + 1 039	- - - 1 892	331 328 335 883	- 331 - 328 - 335 + 994	- - - 1 877	1. 1.1971
2 34 Landkreis Eggenfelden	450	Z der Gem. Falkenberg Oberhoft zu Falkenberg	625 439 -	- 625 - 439 + 1 064	- - 1 064	638 389 -	- 638 - 389 + 1 027	- - 1 027	1. 1.1971
	451	E der Gem. Hickerstall Martinskirchen zu Wurmannsquick, Markt	454 518 858	- 454 - 518 + 972	- - 1 830	462 496 908	- 462 - 496 + 958	- - 1 866	1. 1.1971
2 35 Landkreis Grafenau	452	E der Gem. Hartmannsreit in Schonberg, Markt	346 1 972	- 346 + 346	- 2 318	308 2 243	- 308 + 308	- 2 551	1. 1.1971
2 36 Landkreis Griesbach im Rottal	453	Z der Gem. Oberschwarzenbach Poigham Tettenweis zu Tettenweis	567 655 626 -	- 567 - 655 - 626 + 1 848	- - - 1 848	516 563 618 -	- 516 - 563 - 618 + 1 697	- - - 1 697	1. 7.1970
2 38 Landkreis Kotzting	454	E der Gem. Atzlern in Neukirchen b. Hl. Blut, Markt	908 1 799	- 908 + 908	- 2 707	967 1 790	- 967 + 967	- 2 757	1. 1.1971
2 39 Landkreis Landau a.d. Isar	455	Z der Gem. Niederhocking Oberhocking zu Hocking	580 393 -	- 580 - 393 + 973	- - 973	623 394 -	- 623 - 394 + 1 017	- - 1 017	1. 1.1971
2 40 Landkreis Landshut	456	T von Niederaichbach nach Worth a.d. Isar	1 112 941	- 5 + 5	1 107 946	1 290 967	- 8 + 8	1 282 975	1. 7.1970
	457	Z der Gem. Berghofen Eching Haunwang Kronwinkel Viecht zu Eching	318 407 188 268 300 -	- 318 - 407 - 188 - 268 - 300 + 1 481	- - - - - 1 481	348 393 184 218 400 -	- 348 - 393 - 184 - 218 - 400 + 1 543	- - - - - 1 543	1. 10.1970
	458	E der Gem. Huttenkofen in Niederaichbach	257 1 107	- 257 + 257	- 1 364	244 1 282	- 244 + 244	- 1 526	1. 1.1971
	459	Z der Gem. Gotzdorf Niederkam Obergangkofen Windten zu Kumhausen	276 735 435 186 -	- 276 - 735 - 435 - 186 + 1 632	- - - - 1 632	257 1 199 462 189 -	- 257 - 1 199 - 462 - 189 + 2 107	- - - - 2 107	1. 1.1971
	460	Z der Gem. Altdorf Eugenbach Pfettrach zu Altdorf	2 407 450 481 -	- 2 407 - 450 - 481 + 3 338	- - - 3 338	3 612 424 484 -	- 3 612 - 424 - 484 + 4 520	- - - 4 520	1. 1.1971
2 44 Landkreis Pfarrkirchen	461	Z der Gem. Lengsham Triftern, Markt Voglarn Wiesing zu Triftern, Markt	473 1 574 484 446 -	- 473 - 1 574 - 484 - 446 + 2 977	- - - - 2 977	446 1 544 429 414 -	- 446 - 1 544 - 429 - 414 + 2 833	- - - - 2 833	1. 1.1971
	462	Z der Gem. Ering Munchham zu Ering	1 616 782 -	- 1 616 - 782 + 2 398	- - 2 398	1 444 713 -	- 1 444 - 713 + 2 157	- - 2 157	1. 1.1971
	463	A der Gem. Kirchberg a. Inn	807	- 807	-	812	- 812	-	1. 1.1971
	464	T nach Simbach a. Inn, Stadt Wittibreut	7 015 1 374	+ 712 + 95	7 727 1 469	7 014 1 342	+ 717 + 95	7 731 1 437	

5. Systematisches Verzeichnis der Namens- und Grenzänderungen von Gemeinden
in der Zeit vom 27.5.1970 bis einschl. 1.1.1971

Kreisfreie Stadt, Landkreis	Nr.	Art der Änderung und betroffene Gemeinden	Wohnbevölkerung am						Wirkungs- datum
			6.6 1961			27.5.1970			
			vor der Änderung	Zu- (+) bzw. Ab- nahme (-)	nach der Änderung	vor der Änderung	Zu- (+) bzw. Ab- nahme (-)	nach der Änderung	
1	2	3.	4	5	6	7	8	9	10

09 Bayern

2 Reg. - Bez. Niederbayern

2 50 Landkreis Vilshofen

465 Z der Gem. Hilgartsberg

Hofkirchen, Markt

zu Hofkirchen, Markt

466 Z der Gem. Iglbach

Soldenau

zu Wolfachau

2 51 Landkreis Wegscheid

467 E der Gem. Schonberg

in Breitenberg

2 52 Landkreis Wolfstein

468 E der Gem. Ratzing

Schiefweg

in Waldkirchen, Markt

469 E der Gem. Gsenget

in Neureichenau

470 E der Gem. Waldenreut

in Perlesreut, Markt

471 E der Gem. Furholz

Rehberg

in Grainet

3 Reg. - Bez. Oberpfalz

3 13 Kreisfreie Stadt Regensburg

3 43 Landkreis Regensburg

472 T von Oberisling

3 31 Landkreis Amberg

473 T von Garmersdorf

nach Kofering

474 Z der Gem. Rieden, Markt

Vilshofen

zu Rieden, Markt

475 E der Gem. Ehenfeld

in Hirschau, Stadt

3 37 Landkreis Nabburg

476 Z der Gem. Durnsricht

Wolfring

zu Fensterbach

477 E der Gem. Weiding

in Altfalter

478 E der Gem. Deindorf

in Glaubendorf

479 Z der Gem. Hohentreswitz

Pamsendorf

zu Hohentreswitz

3 38 Landkreis Neumarkt i.d. OPf

480 E der Gem. Oberhembach

Rengersicht

Seligenporten

in Pyrbaum, Markt

3 42 Landkreis Parsberg

481 E der Gem. Geroldsee

Griffenwang

Lutzmannstein

Prielenhofen

in Velburg, Stadt

482 E der Gem. Nainhof - Hohenfels

in Hohenfels, Markt

483 E der Gem. Rudenshofen

in Parsberg, Stadt

484 E der Gem. Endorf

in Laaber, Markt

3 43 Landkreis Regensburg

485 E der Gem. Niedertraubling

in Obertraubling

486 Z der Gem. Haag

Rettenbach

zu Rettenbach

487 A der Gem. Buchenlohe

488 T nach Bubach a. Forst

Steinsberg

489 E der Gem. Schonleiten

in Bubach a. Forst

490 T von Oberisling

3 13 Kreisfreie Stadt
Regensburg

nach Regensburg, Stadt

491 Änderung der Kreisgrenze

492 Z der Gem. Grafenwinn

Karlstein

zu Karlstein

5. Systematisches Verzeichnis der Namens- und Grenzänderungen von Gemeinden
in der Zeit vom 27.5.1970 bis einschl. 1.1.1971

Kreisfreie Stadt, Landkreis	Nr	Art der Änderung und betroffene Gemeinden	Wohnbevölkerung am						Wirkungs- datum
			6.6 1961			27.5.1970			
			vor der Änderung	Zu- (+) bzw. Ab- nahme (-)	nach der Änderung	vor der Änderung	Zu- (+) bzw. Ab- nahme (-)	nach der Änderung	
1	2	3	4	5	6	7	8	9	10
09 Bayern									
3 Reg. - Bez. Oberpfalz									
3 43 Landkreis Regensburg	493	Z der Gem. Brennbach Frankenberg zu Brennbach	566 280 —	— 566 — 280 + 846	— — 846	675 278 —	— 675 — 278 + 953	— — 953	1. 1. 1971
	494	Z der Gem. Heitzenhofen Wolfsegg zu Wolfsegg	217 893 —	— 217 — 893 + 1 110	— — 1 110	196 1 027 —	— 196 — 1 027 + 1 223	— — 1 223	1. 1. 1971
3 45 Landkreis Roding	495	E der Gem. Au in Falkenstein, Markt	590 1 547	— 590 + 590	— 2 137	573 1 782	— 573 + 573	— 2 355	1. 1. 1971
3 47 Landkreis Tirschenreuth	496	E der Gem. Pilmersreuth a. Wald in Wondreb	87 428	— 87 + 87	— 515	83 451	— 83 + 83	— 534	1. 1. 1971
	497	A der Gem. Rosall	135	— 135	—	121	— 121	—	1. 1. 1971
	498	T in Wernersreuth Wondreb	534 515	+ 14 + 121	548 636	516 534	+ 17 + 104	533 638	
3 48 Landkreis Vohenstrauß	499	E der Gem. Grobenstadt in Moosbach, Markt	293 878	— 293 + 293	— 1 171	263 983	— 263 + 263	— 1 246	1. 1. 1971
	500	Z der Gem. Brunst Dimpfl Georgenberg Neudorf Waldkirch zu Georgenberg	310 331 302 364 254 —	— 310 — 331 — 302 — 364 — 254 + 1 561	— — — — — 1 561	277 284 266 331 234 —	— 277 — 284 — 266 — 331 — 234 + 1 392	— — — — — 1 392	1. 1. 1971
4 Reg. - Bez. Oberfranken									
4 32 Landkreis Bayreuth	501	E der Gem. Barnreuth in Bad Berneck u. Fichtelgeb., Stadt	231 3 255	— 231 + 231	— 3 486	218 3 321	— 218 + 218	— 3 539	1. 1. 1971
4 33 Landkreis Coburg	502	E der Gem. Oberwasungen in Sonnefeld	72 2 724	— 72 + 72	— 2 796	78 3 052	— 78 + 78	— 3 130	1. 7. 1970
	503	Z der Gem. Dorflas b. Coburg Esbach zu Dorflas - Esbach	2 453 279 —	— 2 453 — 279 + 2 732	— — 2 732	2 344 572 —	— 2 344 — 572 + 2 916	— — 2 916	1. 1. 1971
	504	E der Gem. Schafhof Wohlbach in Ahorn	228 237 1 562	— 228 — 237 + 465	— — 2 027	241 228 1 670	— 241 — 228 + 469	— — 2 139	1. 1. 1971
	505	E der Gem. Zedersdorf in Sonnefeld	152 2 796	— 152 + 152	— 2 948	141 3 130	— 141 + 141	— 3 271	1. 1. 1971
	506	Z der Gem. Einberg Kipfendorf Monchroden Oeslau Rothenhof Unterwolsbach zu Rodental	1 362 260 2 485 3 775 316 393 —	— 1 362 — 260 — 2 485 — 3 775 — 316 — 393 + 8 591	— — — — — — 8 591	1 569 269 2 521 4 509 385 372 —	— 1 569 — 269 — 2 521 — 4 509 — 385 — 372 + 9 625	— — — — — — 9 625	1. 1. 1971
	507	E der Gem. Kemmaten in Haarbrücken	84 917	— 84 + 84	— 1 001	82 986	— 82 + 82	— 1 068	1. 1. 1971
	508	E der Gem. Zeichhorn in Grub a. Forst	169 1 878	— 169 + 169	— 2 047	196 2 295	— 196 + 196	— 2 491	1. 1. 1971
	509	E der Gem. Trubenbach in Weidhausen b. Coburg	261 2 113	— 261 + 261	— 2 374	244 2 198	— 244 + 244	— 2 442	1. 1. 1971
	510	Z der Gem. Fischbach Fornbach Mittelberg Schonstadt Waltersdorf Weißenbrunn vorm Wald zu Froschgrund	154 101 291 89 131 426 —	— 154 — 101 — 291 — 89 — 131 — 426 + 1 192	— — — — — — 1 192	139 69 313 89 120 355 —	— 139 — 69 — 313 — 89 — 120 — 355 + 1 085	— — — — — — 1 085	1. 1. 1971
	511	Z der Gem. Aicha Fechheim Furth a. Berg Mittelwasungen Plesten Unterwasungen zu Wasung	50 195 466 79 98 87 —	— 50 — 195 — 466 — 79 — 98 — 87 + 975	— — — — — — 975	52 161 510 73 103 95 —	— 52 — 161 — 510 — 73 — 103 — 95 + 994	— — — — — — 994	1. 1. 1971
4 34 Landkreis Ebermannstadt	512	Z der Gem. Oberweilersbach Reifenberg Unterweilersbach zu Weilersbach	855 181 440 —	— 855 — 181 — 440 + 1 476	— — — 1 476	927 168 530 —	— 927 — 168 — 530 + 1 625	— — — 1 625	1. 7. 1970
	513	E der Gem. Gosseldorf Seelig in Waischenfeld, Stadt	337 111 895	— 337 — 111 + 448	— — 1 343	365 107 1 029	— 365 — 107 + 472	— — 1 501	1. 1. 1971
	514	E der Gem. Kainach in Wonsees, Markt	137 513	— 137 + 137	— 650	136 470	— 136 + 136	— 606	1. 1. 1971

5. Systematisches Verzeichnis der Namens- und Grenzänderungen von Gemeinden
in der Zeit vom 27.5.1970 bis einschl. 1.1.1971

Kreisfreie Stadt, Landkreis	Nr	Art der Änderung und betroffene Gemeinden	Wohnbevölkerung am						Wirkungs- datum
			6.6 1961			27.5.1970			
			vor der Änderung	Zu- (+) bzw. Ab- nahme (-)	nach der Änderung	vor der Änderung	Zu- (+) bzw. Ab- nahme (-)	nach der Änderung	
1	2	3	4	5	6	7	8	9	10

09 Bayern										
4 Reg - Bez. Oberfranken										
4 34 Landkreis Ebermannstadt	515	Z	der Gem. Brunn	148	- 148	-	131	- 131	-	1 1.1971
			Burggrub	117	- 117	-	114	- 114	-	
			Heiligenstadt i.OFr., Markt	542	- 542	-	701	- 701	-	
			Hohenpolz	183	- 183	-	188	- 188	-	
			Oberleinleiter	206	- 206	-	211	- 211	-	
			Siegritz	354	- 354	-	319	- 319	-	
			Stucht	229	- 229	-	218	- 218	-	
			Traindorf	147	- 147	-	194	- 194	-	
			Zoggendorf	159	- 159	-	144	- 144	-	
			zu Heiligenstadt i.OFr., Markt	-	+ 2 085	2 085	-	+ 2 220	2 220	
	516	E	der Gem. Neuses	120	- 120	-	120	- 120	-	1 1.1971
			Russenbach	209	- 209	-	204	- 204	-	
			in Ebermannstadt, Stadt	2 603	+ 329	2 932	3 304	+ 324	3 628	
4 38 Landkreis Kronach	517	E	der Gem. Brauersdorf	117	- 117	-	110	- 110	-	1. 1.1971
			in Rothenkirchen, Markt	1 278	+ 117	1 395	1 290	+ 110	1 400	
4 40 Landkreis Lichtenfels	518	T	von Buch a Forst	809	- 32	777	725	- 23	702	1. 1.1971
			nach Schney	2 693	+ 32	2 725	2 671	+ 23	2 694	
4 41 Landkreis Munchberg	519	E	der Gem. Grossenau	117	- 117	-	102	- 102	-	1. 1.1971
			in Zell, Markt	1 671	+ 117	1 788	1 706	+ 102	1 808	
4 42 Landkreis Naila	520	E	der Gem. Obersteben	371	- 371	-	356	- 356	-	1 1.1971
			in Bad Steben, Markt	2 148	+ 371	2 519	2 116	+ 356	2 472	
4 46 Landkreis Staffelstein	521	E	der Gem. Frauendorf	146	- 146	-	146	- 146	-	1 10.1970
			in Schwabthal	605	+ 146	751	545	+ 146	691	
	522	T	von Witzmannsberg	390	- 75	315	420	- 67	353	1 1.1971
			nach Seßlach, Stadt	907	+ 75	982	1 058	+ 67	1 125	

5 Reg. - Bez. Mittelfranken										
5 11 Kreisfreie Stadt Ansbach			Ansbach, Stadt	32 969	+ 2 036	35 005	30 603	+ 2 667	33 270	1 10.1970
5 31 Landkreis Ansbach	523	E	der Gem. Eyb	2 036	- 2 036	-	2 667	- 2 667	-	
5 17 Kreisfreie Stadt Schwabach			Schwabach, Stadt	23 696	+ 56	23 752	25 884	+ 64	25 948	1 10.1970
5 45 Landkreis Schwabach	524	T	von Walpersdorf	685	- 56	629	1 262	- 64	1 198	
5 31 Landkreis Ansbach	525	U	der Gem. Eyb	2 036	- 2 036	-	2 667	- 2 667	-	1.10.1970
5 11 Kreisfreie Stadt Ansbach			in Ansbach, Stadt							
	526		Änderung der Kreisgrenze	51 064	- 2 036	49 028	54 168	- 2 667	51 501	1.10.1970
5 32 Landkreis Dinkelsbühl	527	E	der Gem. Lehengutungen	182	- 182	-	172	- 172	-	1 7.1970
			in Schopfloch, Markt	2 000	+ 182	2 182	2 107	+ 172	2 279	
	528	E	der Gem. Seidelsdorf	303	- 303	-	298	- 298	-	1. 7.1970
			in Dinkelsbühl, Stadt	7 874	+ 303	8 177	8 034	+ 298	8 332	
	529	E	der Gem. Neuses	106	- 106	-	100	- 100	-	1 1.1971
			in Durrwangen, Markt	1 461	+ 106	1 567	1 567	+ 100	1 667	
	530	E	der Gem. Wittenbach	226	- 226	-	232	- 232	-	1. 1.1971
			in Wilburgstetten	974	+ 226	1 200	1 171	+ 232	1 403	
	531	E	der Gem. Wornitzhofen	75	- 75	-	68	- 68	-	1. 1.1971
			in Weitingen, Markt	739	+ 75	814	752	+ 68	820	
	532	E	der Gem. Langensteinbach	173	- 173	-	167	- 167	-	1. 1.1971
			Wolfertsbrunn	327	- 327	-	323	- 323	-	
			in Dinkelsbühl, Stadt	8 177	+ 500	8 677	8 332	+ 490	8 822	
	533	A	der Gem. Waldhauslein	144	- 144	-	147	- 147	-	1. 1.1971
	534	T	in Dinkelsbühl, Stadt	8 677	+ 72	8 749	8 822	+ 70	8 892	
			Schopfloch, Markt	2 182	+ 72	2 254	2 279	+ 77	2 356	
	535	E	der Gem. Diederstetten	209	- 209	-	197	- 197	-	1. 1.1971
			in Monchsroth	764	+ 209	973	890	+ 197	1 087	
5 33 Landkreis Eichstatt	536	E	der Gem. Oberzell	238	- 238	-	320	- 320	-	1 1.1971
			in Hitzhofen	510	+ 238	748	567	+ 320	887	
	537	Z	der Gem. Sappenfeld	354	- 354	-	403	- 403	-	1 1.1971
			Schernfeld	498	- 498	-	574	- 574	-	
			Schonau	162	- 162	-	137	- 137	-	
			Schonfeld	323	- 323	-	316	- 316	-	
			zu Schernfeld	-	+ 1 337	1 337	-	+ 1 430	1 430	
	538	E	der Gem. Grosdorf	370	- 370	-	376	- 376	-	1 1.1971
			in Kipfenberg, Markt	1 377	+ 370	1 747	1 401	+ 376	1 777	
	539	E	der Gem. Gammersfeld	204	- 204	-	188	- 188	-	1. 1.1971
			Hard	102	- 102	-	109	- 109	-	
			in Wellheim, Markt	902	+ 306	1 208	943	+ 297	1 240	
	540	A	der Gem. Haunsfeld	191	- 191	-	179	- 179	-	1. 1.1971
	541	T	in Dollnstein, Markt	1 250	+ 79	1 329	1 213	+ 72	1 285	
			Mornshelm, Markt	1 025	+ 112	1 137	1 040	+ 107	1 147	

5. Systematisches Verzeichnis der Namens- und Grenzänderungen von Gemeinden
in der Zeit vom 27.5.1970 bis einschl. 1.1.1971

Kreisfreie Stadt, Landkreis	Nr	Art der Änderung und betroffene Gemeinden	Wohnbevölkerung am						Wirkungs- datum
			6.6.1961			27.5.1970			
			vor der Änderung	Zu- (+) bzw. Ab- nahme (-)	nach der Änderung	vor der Änderung	Zu- (+) bzw. Ab- nahme (-)	nach der Änderung	
1	2	3	4	5	6	7	8	9	10

09 Bayern

5 Reg. - Bez. Mittelfranken

5 35 Landkreis Feuchtwangen	542	E	der Gem. Kemmathen	158	—	158	—	167	—	167	—	1. 1 1971
			Morsch	212	—	212	—	199	—	199	—	
			in Arberg, Markt	965	+	370	1 335	1 034	+	366	1 400	
	543	E	der Gem. Liebersdorf	130	—	130	—	111	—	111	—	1. 1.1971
			Thann	242	—	242	—	251	—	251	—	
			in Bechhofen, Markt	2 271	+	372	2 643	2 540	+	362	2 902	
5 36 Landkreis Furth	544	T	von Oberasbach	7 727	—	27	7 700	12 804	—	36	12 768	1 7 1970
5 42 Landkreis Nürnberg			nach Stein b. Nürnberg	7 689	+	27	7 716	9 129	+	36	9 165	
	545		Änderung der Kreisgrenze	62 442	—	27	62 415	79 394	—	36	79 358	1 7 1970
5 37 Landkreis Gunzenhausen	546	E	der Gem. Heglau	151	—	151	—	156	—	156	—	1. 1 1971
			in Merkendorf, Stadt	1 071	+	151	1 222	1 210	+	156	1 366	
5 38 Landkreis Hersbruck	547	Z	der Gem. Algersdorf	520	—	520	—	513	—	513	—	1. 1 1971
			Kirchensittenbach	512	—	512	—	541	—	541	—	
			zu Kirchensittenbach	—	+	1 032	1 032	—	+	1 054	1 054	
5 39 Landkreis Hilpoltstein	548	E	der Gem. Solar	402	—	402	—	431	—	431	—	1 1 1971
			in Hilpoltstein, Stadt	3 909	+	402	4 311	4 748	+	431	5 179	
5 41 Landkreis Neustadt a.d. Aisch	549	A	der Gem. Eggensee	133	—	133	—	102	—	102	—	1 7 1970
	550	T	nach Diespeck	1 801	+	44	1 845	2 047	+	40	2 087	
			Emskirchen, Markt	2 171	+	17	2 188	2 407	+	6	2 413	
			Neustadt a.d. Aisch, Stadt	9 336	+	72	9 408	9 188	+	56	9 244	
	551	E	der Gem. Dippoldsberg	256	—	256	—	267	—	267	—	1 1 1971
			in Wilhermsdorf, Markt	3 029	+	256	3 285	3 111	+	267	3 378	
5 42 Landkreis Nürnberg			Stein b. Nürnberg	7 689	+	27	7 716	9 129	+	36	9 165	1 7.1970
5 36 Landkreis Furth	552	T	von Oberasbach	7 727	—	27	7 700	12 804	—	36	12 768	
	553		Änderung der Kreisgrenze	52 265	+	27	52 292	67 271	+	36	67 307	1 7.1970
5 45 Landkreis Schwabach	554	T	von Walpersdorf	685	—	56	629	1 262	—	64	1 198	1.10.1970
5 17 Kreisfreie Stadt Schwabach			nach Schwabach, Stadt									
	555		Änderung der Kreisgrenze	56 168	—	56	56 112	71 934	—	64	71 870	1.10.1970
6 35 Landkreis Bad Brückenau	556	Z	der Gem. Neuwildflecken	1 827	—	1 827	—	1 822	—	1 822	—	1. 7.1970
			Wildflecken	791	—	791	—	744	—	744	—	
			zu Wildflecken	—	+	2 618	2 618	—	+	2 566	2 566	
6 37 Landkreis Gemünden a. Main	557	E	der Gem. Adelsberg	618	—	618	—	758	—	758	—	1. 1.1971
			Hofstetten	286	—	286	—	306	—	306	—	
			Massenbuch	170	—	170	—	165	—	165	—	
			in Gemünden a. Main, Stadt	4 193	+	1 074	5 267	4 147	+	1 229	5 376	
6 38 Landkreis Gerolzhofen	558	E	der Gem. Prüllberg	201	—	201	—	186	—	186	—	1. 7.1970
			in Michelau i. Steigerwald	377	+	201	578	429	+	186	615	
	559	E	der Gem. Mutzenroth	95	—	95	—	88	—	88	—	1. 1 1971
			in Oberschwärzach, Markt	694	+	95	789	694	+	88	782	
6 39 Landkreis Hammelburg	560	E	der Gem. Untereschenbach	193	—	193	—	256	—	256	—	1 7 1970
			in Obereschenbach	541	+	193	734	531	+	256	787	
	561	E	der Gem. Westheim	495	—	495	—	579	—	579	—	1. 1.1971
			in Hammelburg, Stadt	5 978	+	495	6 473	7 084	+	579	7 663	
6 48 Landkreis Miltenberg	562	E	der Gem. Breitendiel	473	—	473	—	625	—	625	—	1. 1.1971
			in Miltenberg, Stadt	8 106	+	473	8 579	7 861	+	625	8 486	

7 Reg. - Bez. Schwaben

7 31 Landkreis Augsburg	563	Z	der Gem. Horgau	717	—	717	—	742	—	742	—	1 1.1971
			Horgauergreut	460	—	460	—	525	—	525	—	
			zu Horgau	—	+	1 177	1 177	—	+	1 267	1 267	
7 32 Landkreis Dillingen a.d. Donau	564	Z	der Gem. Altenberg	917	—	917	—	989	—	989	—	1. 7.1970
			Bailhausen	503	—	503	—	557	—	557	—	
			zu Altenberg	—	+	1 420	1 420	—	+	1 546	1 546	
	565	E	der Gem. Altenbairdt	160	—	160	—	141	—	141	—	1 10 1970
			in Weisingen	722	+	160	882	740	+	141	881	
7 36 Landkreis Gunzburg	566	E	der Gem. Großanhausen	219	—	219	—	228	—	228	—	1 7 1970
			in Unterknöringen	675	+	219	894	725	+	228	953	
	567	E	der Gem. Harthausen	226	—	226	—	196	—	196	—	1. 7 1970
			Remshart	202	—	202	—	222	—	222	—	
			in Rettenbach	727	+	428	1 155	762	+	418	1 180	
	568	E	der Gem. Hochwang	647	—	647	—	805	—	805	—	1 1 1971
			in Ichenhausen, Stadt	4 105	+	647	4 752	4 426	+	805	5 231	
	569	E	der Gem. Hammerstetten	195	—	195	—	152	—	152	—	1 1 1971
			in Wettenhausen	871	+	195	1 066	738	+	152	890	
	570	E	der Gem. Riedheim	608	—	608	—	581	—	581	—	1. 1.1971
			in Leipheim, Stadt	3 709	+	608	4 317	4 476	+	581	5 057	
7 37 Landkreis Illertissen	571	E	der Gem. Dietershofen b. Illertissen	113	—	113	—	102	—	102	—	1. 1 1971
			in Obenhäusen	561	+	113	674	579	+	102	681	

▲

5. Systematisches Verzeichnis der Namens- und Grenzänderungen von Gemeinden
in der Zeit vom 27.5.1970 bis einschl. 1.1.1971

Kreisfreie Stadt, Landkreis	Nr.	Art der Änderung und betroffene Gemeinden	Wohnbevölkerung am						Wirkungs- datum
			6.6.1961			27.5.1970			
			vor der Änderung	Zu- (+) bzw Ab- nahme (-)	nach der Änderung	vor der Änderung	Zu- (+) bzw. Ab- nahme (-)	nach der Änderung	
1	2	3	4	5	6	7	8	9	10

09 Bayern

7 Reg.-Bez. Schwaben

7 45 Landkreis Neu-Ulm	572	E	der Gem. Neuhausen	294	-	294	-	304	-	304	-	1 7.1970
			in Holzheim	742	+	294	1 036	892	+	304	1 196	
	573	E	der Gem. Hittistetten	196	-	196	-	229	-	229	-	1 7.1970
			Wullenstetten	1 045	-	1 045	-	1 820	-	1 820	-	
			in Senden, Markt	4 995	+	1 241	6 236	5 867	+	2 049	7 916	
	574	E	der Gem. Oberreichenbach	209	-	209	-	209	-	209	-	1 7.1970
			in Weißenhorn, Stadt	6 017	+	209	6 226	6 542	+	209	6 751	
	575	Z	der Gem. Illerberg	1 026	-	1 026	-	1 331	-	1 331	-	1.10.1970
			Thal	366	-	366	-	385	-	385	-	
			zu Illerberg	-	+	1 392	1 392	-	+	1 716	1 716	
	576	E	der Gem. Biberachzell	536	-	536	-	577	-	577	-	1.10.1970
			Bubenhausen	408	-	408	-	416	-	416	-	
			in Weißenhorn, Stadt	6 226	+	944	7 170	6 751	+	993	7 744	
	577	Z	der Gem. Leibi	488	-	488	-	779	-	779	-	1. 1.1971
			Nersingen	1 453	-	1 453	-	1 641	-	1 641	-	
			zu Nersingen	-	+	1 941	1 941	-	+	2 420	2 420	

10 Saarland

0 31 Landkreis Homburg	578	V	Bexbach									29 5 1970
			in Bexbach, Stadt									
0 35 Landkreis Saarlouis	579	E	der Gem. Neuforweiler	833	-	833	-	1 149	-	1 149	-	1. 7.1970
			in Saarlouis, Stadt	36 807	+	833	37 640	37 741	+	1 149	38 890	

D

Alphabetische Verzeichnisse

1. Regierungs- (Verwaltungs-) bezirke, kreisfreie Städte und Landkreise

Aachen — Neu - Ulm

Gebiet	Wohn- bevölkerung am 27.5.1970	Statistische Kennziffer	Gebiet	Wohn- bevölkerung am 27.5.1970	Statistische Kennziffer
Regierungs- (Verwaltungs-) bezirke					
Aachen	1 016 390	05 4	Niederbayern	1 012 340	09 2
Arnsberg	3 720 550	05 8/9	Nordbaden	1 909 459	08 2
Aurich	404 242	03 6	Nordwürttemberg	3 496 057	08 1
Braunschweig	861 126	03 7	Oberbayern	3 242 487	09 1
Darmstadt	4 032 708	06 1	Oberfranken	1 116 345	09 4
Detmold	1 736 913	05 7	Oberpfalz	955 529	09 3
Düsseldorf	5 625 893	05 1/2	Oldenburg	845 005	03 8
Hannover	1 537 316	03 1	Osnabrück	779 711	03 5
Hildesheim	964 173	03 2	Rheinessen - Pfalz	1 808 756	07 3
Kassel	1 348 997	06 2	Schwaben	1 486 845	09 7
Koblenz	1 354 269	07 1	Stade	624 307	03 4
Köln	2 412 248	05 3	Sudbaden	1 867 888	08 3
Lüneburg	1 066 278	03 3	Sudwürttemberg - Hohenzollern	1 621 644	08 4
Mittelfranken	1 484 619	09 5	Trier	482 412	07 2
Münster	2 402 124	05 5/6	Unterfranken	1 181 221	09 6

Kreisfreie Städte

Aachen	173 475	05 4 11	Hagen	200 909	05 9 14
Amberg	41 522	09 3 11	Hamburg	1 793 823	02 0 00
Ansbach	33 270	09 5 11	Hameln	47 414	03 1 11
Aschaffenburg	55 193	09 6 11	Hamm	84 942	05 9 15
Augsburg	211 566	09 7 11	Hanau	55 379	06 3 12
Baden - Baden	37 537	08 3 11	Hannover	523 941	03 1 12
Bad Kissingen	12 439	09 6 12	Heidelberg	121 023	08 2 11
— Reichenhall	13 042	09 1 11	Heilbronn	101 660	08 1 11
Bamberg	70 581	09 4 11	Herne	104 077	05 9 16
Bayreuth	64 536	09 4 12	Hildesheim	93 800	03 2 12
Berlin (West)	2 122 346	11 0 00	Hof	54 424	09 4 15
Bielefeld	168 937	05 7 11	Ingoistadt	70 414	09 1 13
Bocholt	48 852	05 5 11	Iserlohn	57 577	05 8 17
Bochum	343 968	05 9 11	Kaiserslautern	99 617	07 5 12
Bonn	274 518	05 3 11	Karlsruhe	259 245	08 2 12
Bottrop	106 657	05 6 12	Kassel	214 156	06 2 12
Braunschweig	223 700	03 7 11	Kaufbeuren	39 032	09 7 14
Bremen	582 277	04 0 11	Kempten (Allgau)	44 910	09 7 15
Bremerhaven	140 455	04 0 12	Kiel	271 719	01 0 02
Castrop - Rauxel	84 146	05 9 12	Kissingen//Bad	12 439	09 6 12
Celle	57 155	03 3 11	Kitzingen	17 880	09 6 13
Coburg	42 619	09 4 13	Koblenz	119 434	07 1 11
Cuxhaven	47 221	03 4 11	Köln	848 352	05 3 12
Darmstadt	141 224	06 1 11	Krefeld	222 250	05 1 14
Deggendorf	19 243	09 2 11	Kulmbach	23 647	09 4 16
Delmenhorst	63 266	03 8 11	Landau in der Pfalz	31 589	07 3 13
Dillingen a d. Donau	11 547	09 7 12	Landsberg a. Lech	14 205	09 1 14
Dortmund	639 634	05 9 13	Landshtut	52 417	09 2 12
Düsseldorf	663 586	05 1 11	Leverkusen	107 546	05 1 15
Duisburg	454 839	05 2 12	Lindau (Bodensee)	25 235	09 7 20
Eichstatt	10 401	09 5 12	Ludwigshafen am Rhein	176 031	07 3 14
Eickel//Wanne	99 156	05 9 21	Lubeck	239 339	01 0 03
Emden	48 525	03 6 11	Lüneburg	59 516	03 3 12
Erlangen	84 110	09 5 13	Lünen	71 658	05 9 19
Essen	698 434	05 2 13	Mainz	172 195	07 3 15
Flensburg	95 476	01 0 01	Mannheim	332 163	08 2 13
Forchheim	22 009	09 4 14	Marburg a d. Lahn	46 968	06 2 13
Frankenthal (Pfalz)	40 898	07 3 11	Marktredwitz	15 763	09 4 17
Frankfurt am Main	669 635	06 1 12	Memmingen	32 917	09 7 16
Freiburg im Breisgau	162 222	08 3 12	Monchengladbach	151 090	05 1 16
Freising	29 325	09 1 12	Mulheim a d. Ruhr	191 468	05 2 17
Furth	94 774	09 5 14	München	1 293 590	09 1 15
Fulda	45 539	06 2 11	Münster (Westf.)	198 371	05 5 15
Gelsenkirchen	348 292	05 6 13	Neuburg a.d. Donau	18 699	09 7 17
Gießen	75 555	06 1 13	Neumarkt i.d. OPf	18 673	09 3 12
Gladbeck	83 246	05 6 14	Neumünster	86 013	01 0 04
Goslar	40 045	03 7 12	Neuss	114 613	05 1 18
Gunzburg	13 299	09 7 13	Neustadt an der Weinstraße	50 909	07 3 16
			— b. Coburg	12 435	09 4 18
			Neu - Ulm	28 380	09 7 18

Nördlingen – Zweibrücken, Aachen – Erding

Gebiet	Wohn- bevölkerung am 27.5.1970	Statistische Kennziffer	Gebiet	Wohn- bevölkerung am 27.5.1970	Statistische Kennziffer
Nördlingen	14 692	09 7 19	Selb	18 340	09 4 19
Nürnberg	473 555	09 5 15	Solingen	176 420	05 1 22
Oberhausen	246 736	05 2 19	Speyer	41 763	07 3 18
Offenbach am Main	117 306	06 1 15	Straubing	37 531	09 2 14
Oldenburg (Oldenburg)	130 852	03 8 12	Stuttgart	633 158	08 1 12
Osnabrück	143 905	03 5 11	Traunstein	14 207	09 1 17
Passau	30 700	09 2 13	Trier	103 724	07 2 11
Pforzheim	90 338	08 2 14	Ulm	92 943	08 1 13
Pirmasens	55 692	07 3 17	—//Neu-	28 380	09 7 18
Rauexel//Castrop	84 146	05 9 12	Wanne - Eickel	99 156	05 9 21
Recklinghausen	125 237	05 6 16	Wattenscheid	80 756	05 9 22
Regensburg	129 599	09 3 13	Weiden i d OPf	42 302	09 3 15
Reichenhall//Bad	13 042	09 1 11	Weißenburg i. Bay.	13 964	09 5 18
Remscheid	136 419	05 1 20	Wiesbaden	250 122	06 1 16
Rheydt	100 077	05 1 21	Wilhelmshaven	102 732	03 8 13
Rosenheim	37 051	09 1 16	Witten	97 379	05 9 23
Rothenburg ob der Tauber	11 662	09 5 16	Wolfsburg	88 655	03 3 13
Saarbrücken	127 989	10 0 11	Worms	76 697	07 3 19
Salzgitter	118 201	03 7 13	Würzburg	117 147	09 6 15
Schwabach	25 948	05 1 17	Wuppertal	418 454	05 1 24
Schwandorf i. Bay	16 257	09 3 14	Zweibrücken	32 764	07 3 20
Schweinfurt	58 390	09 6 14			

Landkreise

Aachen	275 425	05 4 31	Bremervorde	72 413	03 4 31
Aalen	159 311	08 1 31	Brilon	78 405	05 8 33
Ahaus	119 287	05 5 31	Bruchsal	140 095	08 2 31
Ahrweiler	103 862	07 1 31	Bruckenauf//Bad	19 112	09 6 35
Aibling//Bad	48 295	09 1 33	Buchen	67 202	08 2 32
Aichach	42 911	09 1 31	Budingen	88 101	06 1 34
Alfeld (Leine)	79 501	03 2 31	Buhl	91 926	08 3 31
Alsfeld	55 715	06 1 31	Buren	61 988	05 7 32
Altenkirchen (Westerwald)	121 181	07 1 32	Burgdorf	137 724	03 3 31
Altötting	89 121	09 1 32	Burglengenfeld	50 684	09 3 33
Alzenau i. UFr.	53 201	09 6 31	Calw	144 168	08 4 33
Alzey - Worms	97 780	07 3 31	Celle	104 866	03 3 32
Amberg	52 850	09 3 31	Cham	41 130	09 3 34
Ammerland	81 501	03 8 31	Cloppenburg	104 095	03 8 32
Ansbach	51 501	09 5 31	Coburg	72 789	09 4 33
Arnsberg	146 020	05 8 32	Cochem - Zell	65 998	07 1 35
Aschaffenburg	85 202	09 6 32	Coesfeld	96 041	05 5 34
Aschendorf - Hummling	76 072	03 5 31	Craßsheim	68 149	08 1 34
Augsburg	126 123	09 7 31	Dachau	81 016	09 1 36
Aurich (Ostfriesland)	80 316	03 6 31	Dannenberg//Luchow -	50 623	03 3 36
Backnang	108 450	08 1 32	Darmstadt	119 436	06 1 35
Bad Aibling	48 295	09 1 33	Daun	56 954	07 2 33
— Bergzabern//Landau -	104 423	07 3 37	Deggendorf	55 625	09 2 32
— Dürkheim	115 654	07 3 32	Detmold	156 716	05 7 33
— Bruckenauf	19 112	09 6 35	Dieburg	128 368	06 1 36
— Kissingen	46 189	09 6 33	Diepholz//Grafschaft	75 797	03 1 31
— Kreuznach	147 360	07 1 33	Dillingen a d Donau	53 895	09 7 32
— Neustadt a.d. Saale	36 293	09 6 34	Dillkreis	102 423	06 1 37
— Tölz	37 947	09 1 34	Dingolfing	34 968	09 2 33
Balingen	112 516	08 4 31	Dinkelsbühl	35 712	09 5 32
Bamberg	93 738	09 4 31	Dinslaken	141 158	05 2 31
Bayreuth	48 553	09 4 32	Dithmarschen	133 960	01 0 51
Beckum	165 582	05 5 32	Donauaeschingen	76 399	08 3 32
Beilngries	16 967	09 3 32	Donauworth	59 465	09 7 33
Bentheim//Grafschaft	111 161	03 5 33	Donnersbergkreis	67 118	07 3 33
Berchtesgaden	39 085	09 1 35	Duderstadt	41 266	03 2 32
Bergheim (Erfst)	119 410	05 3 31	Duren	159 313	05 4 32
Bergischer Kreis//Rheinisch -	268 901	05 3 36	Dürkheim//Bad -	115 654	07 3 32
Bergstraße	223 991	06 1 32	Dusseldorf - Mettmann	387 730	05 1/2 32
Bersenbrück	82 918	03 5 32	Ebermannstadt	28 094	09 4 34
Bergzabern//Landau - Bad	104 423	07 3 37	Ebern	26 433	09 6 36
Bernkastel - Wittlich	109 983	07 2 31	Ebersberg	73 964	09 1 37
Biberach	114 670	08 4 32	Eckernförde//Rendsburg -	223 346	01 0 58
Biedenkopf	63 858	06 1 33	Eggenfelden	48 226	09 2 34
Bielefeld	160 296	05 7 31	Ehingen	50 689	08 4 34
Bingen//Mainz -	149 798	07 3 39	Eichstätt	31 978	09 5 33
Birkenfeld	93 619	07 1 34	Einbeck	42 626	03 2 33
Bitburg - Prüm	93 396	07 2 32	Emmendingen	118 674	08 3 33
Blankenburg	14 159	03 7 31	Ennepe - Ruhr - Kreis	263 605	05 9 34
Boblingen	206 555	08 1 33	Erbach	73 609	06 1 38
Bogen	37 965	09 2 31	Erding	72 617	09 1 38
Borken	95 464	05 5 33			
Braunschweig	93 424	03 7 32			

Gebiet	Wohn- bevölkerung am 27.5 1970	Statistische Kennziffer	Gebiet	Wohn- bevölkerung am 27.5 1970	Statistische Kennziffer
Erkelenz	96 659	05 4 33	Hunfeld	36 371	06 2 37
Erlangen	38 948	09 5 34	Hunsrück - Kreis//Rhein -	87 450	07 1 40
Eschenbach i. d. OPf.	35 621	09 3 35	Illertissen	46 431	09 7 37
Eschwege	65 309	06 2 31	Ingbert//Sankt	82 039	10 0 36
Esslingen	251 141	08 1 35	Ingolstadt	56 462	09 1 42
Euskirchen	122 076	05 3 33	Iserlohn	200 261	05 8/9 35
Fallingb.	63 224	03 3 33	Julich	77 060	05 4 34
Feuchtwangen	37 038	09 5 35	Kaiserslautern	90 160	07 3 35
Flensburg - Land	71 632	01 0 52	Karlsruhe	201 629	08 2 34
Forchheim	46 761	09 4 35	Karlstadt	41 268	09 6 42
Frankenberg	52 422	06 2 32	Kassel	102 176	06 2 38
Freiburg	93 933	08 3 34	Kaufbeuren	38 106	09 7 38
Freising	60 076	09 1 39	Kehl	61 130	08 3 35
Freudenstadt	65 961	08 4 35	Kelheim	55 322	09 2 37
Friedberg	174 282	06 1 39	Kemnath	22 864	09 3 36
—	45 732	09 7 34	Kempen - Krefeld	257 352	05 1 35
Friesland	93 233	03 8 33	Kempten (Allgau)	58 099	09 7 39
Fritzlar - Homberg	83 889	06 2 33	Kissingen//Bad	46 189	09 6 33
Furstenfeldbruck	121 579	09 1 40	Kitzingen	38 124	09 6 43
Furth	79 358	09 5 36	Kleve	107 932	05 1 36
Fussen	35 613	09 7 35	Koblenz//Mayen	185 756	07 1 37
Fulda	108 816	06 2 34	Köln	254 042	05 3 34
Gandersheim	76 510	03 7 33	Königshofen i. Grabfeld	17 931	09 6 44
Garmisch - Partenkirchen	60 890	09 1 41	Kotzing	32 811	09 2 38
Geilenkirchen - Heinsberg//Selfkantkreis	137 604	05 4 37	Konstanz	189 417	08 3 36
Geldern	87 067	05 2 33	Krefeld//Kempen	257 352	05 1 35
Gelnhausen	90 857	06 1 40	Kreis//Ennepe - Ruhr-	263 605	05 9 34
Gemunden a. Main	21 906	09 6 37	—//Main - Taunus -	187 005	06 1 46
Gerau//Groß	213 589	06 1 42	—//Oberbergischer	148 255	05 3 35
Germersheim	92 518	07 3 34	—//Rhein - Hunsrück -	87 450	07 1 40
Gerolzhofen	41 230	09 6 38	—//Rheinisch - Bergischer	268 901	05 3 36
Gießen	116 122	06 1 41	—//Rhein - Lahn -	118 235	07 1 41
Gifhorn	135 633	03 3 34	—//Rhein - Sieg -	376 694	05 3 37
Gmund//Schwabisch	111 412	08 1 45	—//Rhein - Wupper -	239 310	05 1 39
Göppingen	226 559	08 1 36	Kreuznach//Bad	147 360	07 1 33
Göttingen 1)	155 414	03 2 34	Kronach	79 790	09 4 38
Goslar	40 778	03 7 34	Krumbach (Schwaben)	36 556	09 7 40
Grafenau	29 532	09 2 35	Kunzelsau	33 659	08 1 39
Grafschaft Bentheim	111 161	03 5 33	Kulmbach	35 227	09 4 39
— Diepholz	75 797	03 1 31	Kusel	82 709	07 3 36
— Hoya	117 222	03 1 32	Lahn - Kreis//Rhein -	118 235	07 1 41
— Schaumburg	80 724	03 1 33	Lahr	88 475	08 3 37
Grevenbroich	258 871	05 1 34	Landau a.d. Isar	30 645	09 2 39
Griesbach i. Rottal	42 437	09 2 36	— - Bad Bergzabern	104 423	07 3 37
Groß - Gerau	213 589	06 1 42	Land//Flensburg	71 632	01 0 52
Gunzburg	54 037	09 7 36	— Hadeln	60 732	03 4 32
Gunzenhausen	40 436	09 5 37	Landsberg a. Lech	46 607	09 1 43
Hadeln//Land	60 732	03 4 32	Landshut	43 831	09 2 40
Hall//Schwabisch	63 864	08 1 46	Lauenburg//Herzogtum	141 731	01 0 53
Halle (Westf.)	67 926	05 7 34	Lauf a.d. Pegnitz	56 776	09 5 40
Hamelin - Pyrmont	82 583	03 1 34	Laufen	56 605	09 1 44
Hammelburg	27 571	09 6 39	Lauterbach	44 566	06 1 44
Hanau	143 375	06 1 43	Leer	135 813	03 6 32
Hannover	233 612	03 1 35	Lemgo	155 298	05 7 37
Harburg	144 485	03 3 35	Leonberg	132 408	08 1 40
Haßfurt	46 842	09 6 40	Lichtenfels	54 219	09 4 40
Hechingen	58 175	08 4 36	Limburg	91 984	06 1 45
Heidelberg	182 027	08 2 33	Lindau (Bodensee)	42 904	09 7 50
Heidenheim	127 108	08 1 37	Lingen	80 149	03 5 34
Heilbronn	194 106	08 1 38	Lippe//Schaumburg	84 589	03 1 38
Heinsberg//Selfkantkreis Geilenkirchen -	137 604	05 4 37	Lippstadt	108 532	05 8 36
Helmstedt	118 938	03 7 35	Lorrach	155 089	08 3 38
Herford	228 495	05 7 35	Lohr a. Main	36 431	09 6 45
Hersbruck	32 430	09 5 38	Ludwigsburg	303 158	08 1 41
Hersfeld	73 277	06 2 35	Ludwigshafen	117 403	07 3 38
Herzogtum Lauenburg	141 731	01 0 53	Lubbecke	91 762	05 7 38
Hildesheim - Marienburg	118 917	03 2 35	Luchow - Dannenberg	50 623	03 3 36
Hilpoltstein	35 127	09 5 39	Ludenscheid	240 665	05 8 31
Hochschwarzwald	45 406	08 3 40	Ludinghausen	143 806	05 5 35
Hochstadt a.d. Aisch	52 697	09 4 36	Lüneburg	63 361	03 3 37
Hoxter	96 181	05 7 36	Mainburg	22 062	09 2 41
Hof	33 559	09 4 37	Main - Taunus - Kreis	187 005	06 1 46
Hofgeismar	57 123	06 2 36	Mainz - Bingen	149 798	07 3 39
Hofheim i. Ufr	19 024	09 6 41	Mallersdorf	30 175	09 2 42
Holzminnen	80 352	03 2 36	Mannheim	192 902	08 2 35
Homb.//Fritzlar	83 889	06 2 33	Marburg	115 638	06 2 39
Homburg	79 957	10 0 31	Marienburg//Hildesheim -	118 917	03 2 35
Horb	48 338	08 4 37	Marktheidenfeld	43 768	09 6 46
Hoya//Grafschaft	117 222	03 1 32	Marktobderdorf	41 689	09 7 41
Hummling//Aschendorf -	76 072	03 5 31			

1) Einschl. Göttingen, Stadt.

Gebiet	Wohn- bevölkerung am 27.5.1970	Statistische Kennziffer	Gebiet	Wohn- bevölkerung am 27.5.1970	Statistische Kennziffer
Mayen - Koblenz	185 756	07 1 37	Rendsburg - Eckernförde	223 346	01 0 58
Melle	40 851	03 5 35	Reutlingen	189 569	08 4 40
Mellrichstadt	23 374	09 6 47	Rheingaukreis	61 225	06 1 50
Melsungen	48 071	06 2 40	Rhein - Hunsrück - Kreis	87 450	07 1 40
Memmingen	52 402	09 7 42	— Lahn - Kreis	118 235	07 1 41
Meppen	77 078	03 5 36	— Sieg - Kreis	376 694	05 3 37
Mergentheim	42 888	08 1 42	— Wupper - Kreis	239 310	05 1 39
Merzig - Wadern	101 063	10 0 32	Rheinisch - Bergischer Kreis	268 901	05 3 36
Meschede	69 724	05 8 37	Riedenburg	18 198	09 3 44
Mettmann//Düsseldorf	387 730	05 1/2 32	Roding	33 098	09 3 45
Miesbach	71 164	09 1 45	Rosenberg//Sulzbach—	32 884	09 3 46
Miltenberg	38 216	09 6 48	Rosenheim	90 036	09 1 49
Mindelheim	53 817	09 7 43	Rotenburg	57 921	06 2 41
Minden	197 913	05 7 39	— (Wumme)	56 263	03 4 34
Moers	349 504	05 2 37	Rothenburg ob der Tauber	19 057	09 5 43
Monschau	32 136	05 4 35	Rottenburg a.d. Laaber	23 209	09 2 46
Mosbach	76 474	08 2 36	Rottweil	138 055	08 4 41
Muhldorf a. Inn	70 172	09 1 46	Ruhr - Kreis//Ennepe -	263 605	05 9 34
Mulheim	62 258	08 3 39			
Munchberg	40 504	09 4 41	Saarbrücken	264 472	10 0 34
München	155 112	09 1 47	Saarlouis	203 711	10 0 35
Münden	44 361	03 2 37	Sackingen	75 109	08 3 43
Munsingen	42 498	08 4 38	Sankt Ingbert	82 039	10 0 36
Münster	122 174	05 5 36	— Wendel	93 231	10 0 37
			Saulgau	71 741	08 4 42
Nabburg	32 641	09 3 37	Schaumburg//Grafschaft	80 724	03 1 33
Naila	35 528	09 4 42	— Lippe	84 589	03 1 38
Neuburg a. d. Donau	42 507	09 7 44	Scheinfeld	21 414	09 5 44
Neumarkt i. d. OPf	41 707	09 3 38	Schleiden	64 718	05 4 36
Neunburg vorm Wald	17 747	09 3 39	Schleswig	99 980	01 0 59
Neustadt am Rubenberge	118 595	03 1 36	Schluchtern	44 039	06 1 51
— a. d. Aisch	41 964	09 5 41	Schongau	41 756	09 1 50
— a. d. Saale//Bad	36 293	09 6 34	Schrobenhausen	31 340	09 1 51
— a. d. Waldnaab	57 497	09 3 40	Schwabach	71 870	09 5 45
Neu - Ulm	60 604	09 7 45	Schwabmünchen	55 137	09 7 47
Neuwied	148 202	07 1 38	Schwabisch Gmund	111 412	08 1 45
Nienburg (Weser)	102 453	03 1 37	— Hall	63 864	08 1 46
Nordlingen	35 831	09 7 46	Schweinfurt	70 859	09 6 51
Norden	82 871	03 6 33	Segeberg	164 634	01 0 60
Nordfriesland	156 415	01 0 54	Seifhansdorf - Heinsberg	137 604	05 4 37
Northheim	90 477	03 2 38	Siegen	239 132	05 8 39
Nürnberg	67 307	09 5 42	Sieg - Kreis//Rhein	376 694	05 3 37
Nürtingen	159 030	08 1 43	Sigmaringen	55 367	08 4 43
			Sinsheim	88 254	08 2 38
Oberbergischer Kreis	148 255	05 3 35	Soest	118 287	05 8 40
Oberlahnkreis	58 846	06 1 47	Soltau	65 113	03 3 38
Obernburg a. Main	67 506	09 6 49	Sonthofen	73 943	09 7 48
Ober-Taunuskreis	128 955	06 1 48	Springe	70 386	03 1 39
Oberverichtach	15 686	09 3 41	Stade	139 745	03 4 35
Oberwesterwaldkreis	77 305	07 1 39	Stadtsteinach	20 195	09 4 45
Ochsenfurt	35 623	09 6 50	Staffelstein	26 423	09 4 46
Ohringen	48 781	08 1 44	Starnberg	84 126	09 1 52
Offenbach	252 383	06 1 49	Steinburg	131 836	01 0 61
Offenburg	113 445	08 3 41	Steinfurt	188 343	05 5 38
Oldenburg (Oldenburg)	84 736	03 8 34	Stockach	52 432	08 3 44
Olpe	119 827	05 8 38	Stromarn	157 043	01 0 62
Osnabrück	139 556	03 5 37	Straubing	31 303	09 2 47
Osterholz	80 186	03 4 33	Sulzbach - Rosenberg	32 884	09 3 46
Osterode am Harz	85 786	03 2 39			
Ostholstein	176 340	01 0 55	Tauberbischofsheim	82 260	08 2 39
Ottweiler	167 280	10 0 33	Taunus - Kreis//Main	187 005	06 1 46
			Tecklenburg	136 934	05 5 39
Paderborn	140 537	05 7 40	Tettnang	89 926	08 4 44
Parsberg	39 482	09 3 42	Tirschenreuth	58 200	09 3 47
Partenkirchen//Garmisch—	60 890	09 1 41	Tolz//Bad	37 947	09 1 34
Passau	66 915	09 2 43	Traunstein	96 836	09 1 53
Pegnitz	38 878	09 4 43	Trier - Saarburg	118 355	07 2 35
Peine	98 012	03 2 40	Tübingen	147 428	08 4 45
Pfaffenhofen a. d. Ilm	55 628	09 1 48	Tuttlingen	90 380	08 4 46
Pfarrkirchen	51 165	09 2 44			
Pforzheim	75 847	08 2 37	Überlingen	73 202	08 3 45
Pinneberg	237 877	01 0 56	Uelzen	95 923	03 3 39
Pirmasens	80 754	07 3 40	Uffenheim	37 280	09 5 46
Plön	106 763	01 0 57	Ulm	95 529	08 1 47
Prüm//Bitburg	93 396	07 2 32	—//Neu -	60 604	09 7 45
Pyrmont//Hamel	82 583	03 1 34	Unna	226 360	05 9 41
			Unter-Taunuskreis	70 958	06 1 52
Rastatt	143 150	08 3 42	Unterwesterwaldkreis	85 867	07 1 42
Ravensburg	121 034	08 4 39	Ursingen	32 233	06 1 53
Recklinghausen	353 147	05 6 37			
Rees	115 037	05 1/2 38	Vaihingen	92 463	08 1 48
Regen	44 622	09 2 45	Vechta	86 557	03 8 35
Regensburg	98 833	09 3 43	Verden	89 455	03 4 36
Rehau	28 446	09 4 44			

Gebiet	Wohn- bevölkerung am 27.5.1970	Statistische Kennziffer	Gebiet	Wohn- bevölkerung am 27.5.1970	Statistische Kennziffer
Viechtach	30 096	09 2 48	Wetzlar	157 567	06 1 54
Villingen	98 612	08 3 46	Wiedenbruck	165 612	05 7 42
Vilsbiburg	37 760	09 2 49	Wittgenstein	45 530	05 8 42
Vilshofen	56 050	09 2 50	Wittlage	28 021	03 5 38
Vohenstrauß	24 887	09 3 48	Wittlich//Bernkastel	109 983	07 2 31
Wadern//Merzig	101 063	10 0 32	Wittmund	56 717	03 6 34
Waiblingen	243 725	08 1 49	Witzenhausen	51 301	06 2 43
Waldeck	93 580	06 2 42	Wolfach	57 262	08 3 48
Waldmünchen	16 200	09 3 49	Wolfenbüttel	135 371	03 7 36
Waldshut	72 210	08 3 47	Wolfhagen	41 186	06 2 44
Wangen	81 129	08 4 47	Wolfratshausen	62 634	09 1 56
Warburg	45 252	05 7 41	Wolfstein	42 870	09 2 52
Warendorf	70 691	05 5 40	Worms//Alzey	97 780	07 3 31
Wasserburg a. Inn	52 670	09 1 54	Wurzburg	84 069	09 6 52
Wegscheid	24 860	09 2 51	Wunsiedel	56 590	09 4 47
Weilheim i. OB	72 004	09 1 55	Wupper - Kreis//Rhein	239 310	05 1 39
Weißenburg i. Bay.	38 739	09 5 47			
Wendel//Sankt	93 231	10 0 37	Zell//Cochern	65 998	07 1 35
Wertingen	33 677	09 7 49	Zellerfeld	33 661	03 2 41
Wesermarsch	98 033	03 8 36	Ziegenhain	55 254	06 2 45
Wesermünde	78 292	03 4 37	Zweibrücken	32 284	07 3 41

2. Gemeinden

Aach – Ahnebergen

Gemeinde		Kreis	Wohn- bevölkerung am 27.5.1970	Statistische Kennziffer	Gemeinde		Kreis	Wohn- bevölkerung am 27.5.1970	Statistische Kennziffer
Post- leit- zahl	Namen				Post- leit- zahl	Namen			
A					5488	Adenau, Stadt	Ahrweiler	3 105	07 1 31 001
7291	Aach	Freudenstadt	1 129	08 4 35 111	6759	Adenbach	Kusel	170	07 3 36 001
5501	—	Trier - Saarburg	894	07 2 35 001	3171	Adenbuttel	Gifhorn	757	03 3 34 112
8974	— i. Allgau	Sonthofen	944	09 7 48 111	3146	Adendorf	Lüneburg	4 993	03 3 37 111
7701	—, Stadt	Stockach	1 427	08 3 44 111	3211	Adensen	Springe	866	03 1 39 111
5100	Aachen, Stadt		173 475	05 4 11 000	3221	Adenstedt	Alfeld (Leine)	694	03 2 31 111
7799	Aach - Linz	Überlingen	865	08 3 45 111	3151	—	Peine	1 917	03 2 40 112
7080	Aalen, Stadt	Aalen	37 366	08 1 31 111	6921	Adersbach	Sinsheim	349	08 2 38 112
6209	Aarbergen	Untertaunuskreis	6 505	06 1 52 084	3341	Adersheim	Wolfenbüttel	929	03 7 36 112
2216	Aasbuttel	Steinburg	122	01 0 61 001	8451	Adertshausen	Amberg	169	09 3 31 17
7711	Aasen	Donaueschingen	814	08 3 32 111	8381	Adldorf	Landau a.d. Isar	834	09 2 39 111
8403	Abbach, Markt//Bad	Kelheim	2 693	09 2 37 116	8421	Adlhausen	Rottenburg a.d. Laaber	241	09 2 46 111
2892	Abbehausen	Wesermarsch	3 226	03 8 36 111	8451	Adlholz	Amberg	295	09 3 31 111
2139	Abbendorf	Rotenburg (Wumme)	225	03 4 34 111	8521	Adlitz	Erlangen	160	09 5 34 111
2832	Abbenhausen	Grafschaft Hoya	784	03 1 32 111	8581	—	Pegnitz	160	09 4 43 111
3301	Abbenrode	Braunschweig	493	03 7 32 111	8311	Adlkofen	Landshut	1 215	09 2 40 111
3001	Abbensen	Burgdorf	831	03 3 31 111	8411	Adlmannstein	Regensburg	268	09 3 43 111
3151	—	Peine	1 702	03 2 40 111	3201	Adlum	Hildesheim - Marienburg	560	03 2 35 112
2171	Abbenseth	Land Hadeln	420	03 4 32 111	6209	Adolfseck	Untertaunuskreis	237	06 1 52 001
3171	Abbesbuttel	Gifhorn	546	03 3 34 111	2861	Adolphsdorf	Osterholz	441	03 4 33 111
8541	Abenberg, Stadt	Schwabach	2 796	09 5 45 111	7111	Adolzfurt	Ohringen	974	08 1 44 111
5161	Abenden	Duren	549	05 4 32 751	6991	Adolzhausen	Mergentheim	254	08 1 42 111
8069	Abens	Freising	420	09 1 39 134	4459	Adorf	Grafschaft Bentheim	667	03 5 33 112
8423	Abensberg, Stadt	Kelheim	5 130	09 2 37 111	3543	—	Waldeck	1 548	06 2 42 001
6589	Abentheuer	Birkenfeld	419	07 1 34 001	2211	Aebtissinwisch	Steinburg	78	01 0 61 002
8721	Abersfeld	Schweinfurt	493	09 6 51 111	7951	Apfingen	Biberach	831	08 4 32 112
8541	Aberzhausen	Hilpoltstein	115	09 5 39 111	3251	Aerzen, Flecken	Hameln - Pyrmont	3 614	03 1 34 111
2941	Abckhufe	Wittmund	249	03 6 34 111	7151	Affalterbach	Backnang	3 061	08 1 32 111
7481	Ablach	Sigmaringen	568	08 4 43 111	8069	—	Pfaffenhofen a.d. Ilm	232	09 1 48 111
8821	Absberg, Markt	Gunzenhausen	729	09 5 37 111	8901	Affaltern	Wertingen	418	09 7 49 111
7101	Abstatt	Heilbronn	1 654	08 1 38 111	8551	Affalterthal	Forchheim	424	09 4 35 111
3441	Abterode	Eschwege	1 068	06 2 31 001	7101	Affaltlach	Heilbronn	2 415	08 1 38 112
8371	Abtschlag	Regen	273	09 2 45 111	5981	Affeln, Freiheit	Arnsberg	815	05 8 32 211
7081	Abtsgmund	Aalen	3 187	08 1 31 112	3250	Afferde	Hameln - Pyrmont	3 810	03 1 34 112
8531	Abtsgreuth	Neustadt a. d. Aisch	171	09 5 41 111	6101	Affholterbach	Erbach	202	06 1 38 001
8411	Abtsried	Roding	126	09 3 45 111	8901	Affing	Aichach	1 180	09 1 31 112
6411	Abtsroda	Fulda	370	06 2 34 001	2831	Affinghausen	Grafschaft Diepholz	976	03 1 31 111
6941	Abtsteinach//Ober-	Bergstraße	1 157	06 1 32 066	5529	Affler	Bitburg - Prum	56	07 2 32 001
6941	— //Unter-	Bergstraße	808	06 1 32 089	3591	Affoldern	Waldeck	489	06 2 42 002
8711	Abtswind, Markt	Gerolzhofen	681	09 6 38 111	6949	Affolterbach	Bergstraße	1 181	06 1 32 001
6551	Abtweiler	Bad Kreuznach	315	07 1 33 001	7869	Aftersteg	Lörrach	307	08 3 38 113
8991	Achberg	Wangen	955	08 4 47 152	2160	Agathenburg	Stade	847	03 4 35 111
7711	Achdorf	Donaueschingen	470	08 3 32 112	8901	Agawang	Augsburg	545	09 7 31 113
3561	Achenbach	Biedenkopf	530	06 1 33 001	7261	Aganbach	Calw	280	08 4 33 111
7590	Achern, Stadt	Buhl	10 896	08 3 31 111	8441	Agendorf	Straubing	433	09 2 47 111
3341	Achim	Wolfenbüttel	511	03 7 36 111	2211	Agethorst	Steinburg	177	01 0 61 003
2807	—, Stadt	Verden	9 746	03 4 36 111	6955	Aglastershausen	Mosbach	2 294	08 2 36 111
7801	Achkarren	Freiburg	835	08 3 34 111	4459	Agterhorn	Grafschaft Bentheim	345	03 5 33 113
8701	Acholshausen	Ochsenfurt	453	09 6 50 111	8821	Aha	Gunzenhausen	467	09 5 37 112
8901	Achsheim	Augsburg	504	09 7 31 111	8311	Aham	Vilsbiburg	758	09 2 49 111
8371	Achslach	Viechtach	1 018	09 2 48 111	8091	—	Wasserburg a. Inn	686	09 1 54 111
7959	Achstetten	Biberach	1 101	08 4 32 111	4422	Ahaus, Stadt	Ahaus	15 803	05 5 31 111
5441	Acht	Mayen - Koblenz	132	07 1 37 001	2131	Ahausen	Rotenburg (Wumme)	886	03 4 34 112
8459	Achtel	Sulzbach - Rosenberg	427	09 3 46 111	7779	—	Überlingen	531	08 3 45 113
6589	Achtelsbach	Birkenfeld	456	07 1 34 002	4559	— Sitter	Bersenbrück	366	03 5 32 112
4444	Achterberg	Grafschaft Bentheim	335	03 5 33 111	4791	Ahden	Buren	801	05 7 32 311
2301	Achterwehr	Rendsburg - Eckernforde	630	01 0 58 001	2141	Ahe	Bremervorde	59	03 4 31 111
2262	Achtrup	Nordfriesland	963	01 0 54 001	3261	—	Grafschaft Schaumburg	410	03 1 33 111
3201	Achtum - Uppen	Hildesheim - Marienburg	1 127	03 2 35 111	6481	Ahl	Schluchtern	536	06 1 51 001
4961	Achum	Schaumburg - Lippe	441	03 1 38 111	6251	Ahlbach	Limburg	1 011	06 1 45 001
3371	Ackenhausen	Gandersheim	402	03 7 33 111	3419	Ahlbershausen	Northeim	268	03 2 38 112
7321	Adelberg	Goppingen	1 505	08 1 36 111	4441	Ahlde	Lingen	650	03 5 34 111
2390	Adelby	Flensburg - Land	1 766	01 0 52 001	3031	Ahliden, Flecken	Fallingbostel	922	03 3 33 111
3404	Adelebsen, Flecken	Northeim	2 952	03 2 38 111	7241	Ahldorf	Horb	573	08 4 37 111
7851	Adelhausen	Lörrach	543	08 3 38 111	2372	Ahlefeld	Rendsburg - Eckernforde	167	01 0 58 002
3101	Adelheidsdorf	Celle	561	03 3 32 111	3011	Ahlem	Hannover	9 727	03 1 35 111
8704	Adelhofen	Uffenheim	172	09 5 46 111	3151	Ahlemissen//Voigtholz-	Peine	157	03 2 40 163
7091	Adelmannsfelden	Aalen	1 596	08 1 31 113	4491	Ahlen	Aschendorf - Hummling	933	03 5 31 111
7867	Adelsberg	Lörrach	242	08 3 38 112	7951	—	Biberach	248	08 4 32 113
8831	Adelschlag	Eichstatt	503	09 5 33 111	4730	—, Stadt	Beckum	49 716	05 5 32 111
8551	Adelsdorf	Hochstadt a.d. Aisch	2 435	09 4 36 111	2161	Ahlerstedt	Stade	1 045	03 4 35 112
3509	Adelshausen	Melsungen	357	06 2 40 001	3040	Ahlften	Soltau	555	03 3 38 111
8071	—	Schrobenhausen	549	09 1 51 111	4971	Ahlßen - Reineberg	Lubbecke	991	05 7 38 511
6962	Adelsheim, Stadt	Buchen	3 361	08 2 32 111	3351	Ahlshausen - Sievershausen	Gandersheim	739	03 7 33 112
8081	Adelshofen	Furstenfeldbruck	512	09 1 40 111	8631	Ahlstadt	Coburg	248	09 4 33 111
8801	—	Rothenburg ob der			3001	Ahlten	Burgdorf	3 384	03 3 31 112
		Tauber	350	09 5 43 111	3341	Ahlum	Wolfenbüttel	1 005	03 7 36 113
6921	—	Sinsheim	1 009	08 2 38 111	4471	Ahmßen	Meppen	250	03 5 36 111
7981	Adelsreute	Ravensburg	130	08 4 39 148	3331	Ahmstorf	Gifhorn	181	03 3 34 113
8901	Adelsried	Augsburg	1 326	09 7 31 112	3149	Ahndorf	Lüneburg	88	03 3 37 112
8891	Adelzhausen	Aichach	548	09 1 31 111	3181	Ahnebeck	Helmstedt	118	03 7 35 111
					3091	Ahnebergen	Verden	204	03 4 36 112

Gemeinde		Kreis	Wohn- bevölkerung am 27.5.1970	Statistische Kennziffer	Gemeinde		Kreis	Wohn- bevölkerung am 27.5.1970	Statistische Kennziffer
Post- leit- zahl	Namen				Post- leit- zahl	Namen			
2396	Ahneby	Flensburg - Land	238	01 0 52 002	8464	Alberndorf	Burglengenfeld	667	09 3 33 111
3101	Ahnsbeck	Celle	1 010	03 3 32 112	8491	Albernhof	Waldmunchen	150	09 3 49 111
3171	Ahnsen	Gifhorn	692	03 3 34 114	3441	Alberode	Eschwege	169	06 2 31 002
4961	—	Schaumburg - Lippe	995	03 1 38 112	6791	Albersbach	Kaiserslautern	162	07 3 35 001
8441	Aholfing	Straubing	548	09 2 47 112	8603	Albersdorf	Ebern	169	09 6 36 111
8351	Aholming	Vilshofen	1 670	09 2 50 111	2243	Albersdorf	Dithmarschen	3 393	01 0 51 001
8631	Ahorn	Coburg	2 139	09 4 33 112	8358	—	Vilshofen	843	09 2 50 114
8581	Ahornberg	Kernath	241	09 3 36 111	7321	Albershausen	Goppingen	3 255	08 1 36 113
8661	—	Munchberg	692	09 4 41 111	4401	Albersloh	Munster	3 146	05 5 36 611
3201	Ahrbergen	Hildesheim - Marienburg	1 877	03 2 35 113	6743	Albersweiler	Landau - Bad Bergzabern	2 368	07 3 37 001
5481	Ahrbruck	Ahrweiler	1 170	07 1 31 002	8091	Albertaich	Traunstein	670	09 1 53 111
6331	Ahrdt	Wetzlar	154	06 1 54 001	8371	Alberting	Deggendorf	346	09 2 32 111
3211	Ahrenfeld	Hameln - Pyrmont	174	03 1 34 113	3591	Albershausen	Waldeck	155	06 2 42 003
2405	Ahrensbock	Ostholstein	6 903	01 0 55 001	8701	—	Wurzburg	360	09 6 52 111
2070	Ahrensburg, Stadt	Stormarn	25 290	01 0 62 001	8731	— b. Bad Kissingen	Bad Kissingen	475	09 6 33 111
2071	Ahrensfelde	Stormarn	516	01 0 62 002	8551	Alberthof	Ebermannstadt	232	09 4 34 111
2251	Ahrenshöft	Nordfriesland	378	01 0 54 002	8711	Alberthshofen	Kitzingen	1 675	09 6 43 111
2161	Ahrensmoor	Stade	290	03 4 35 113	7951	Alberweiler	Biberach	517	08 4 32 114
2161	Ahrenswohld	Stade	447	03 4 35 114	8891	Alberzell	Schrobenhausen	364	09 1 51 112
2251	Ahrenviol	Nordfriesland	394	01 0 54 003	6799	Albessen	Kusel	169	07 3 36 002
2251	Ahrenviolfeld	Nordfriesland	233	01 0 54 004	6509	Albig	Alzey - Worms	1 270	07 3 31 001
3031	Ahrsen	Fallingbostal	147	03 3 33 112	6719	Albshiem (Pfrimm)	Donnersbergkreis	1 282	07 3 33 001
5483	Ahrweiler, Stadt//Bad Neuenahr	Ahrweiler	23 619	07 1 31 007	2260	Albrechts - Koog//Christian- Albrinhausen	Nordfriesland	478	01 0 54 021
4351	Ahsen	Recklinghausen	1 169	05 6 37 115	2831	Albrinhausen	Grafschaft Hoya	372	03 1 32 112
3091	— Oetzen	Braunschweig	224	03 7 32 112	2418	Albsfelde	Herzogtum Lauenburg	63	01 0 53 001
3201	Ahstedt	Hildesheim - Marienburg	484	03 2 35 114	3571	Albshausen	Marburg	333	06 2 39 001
8202	Aibling, Stadt//Bad	Bad Aibling	7 957	09 1 33 112	3501	—	Melsungen	287	06 2 40 002
8806	Aich	Ansbach	343	09 5 31 111	6331	—	Wetzlar	1 565	06 1 54 002
8081	—	Furstenfeldbruck	344	09 1 40 112	3431	—	Witzenhausen	72	06 2 43 002
7441	—	Nurtingen	2 453	08 1 43 111	8752	Albstadt	Alzenau i. UFr.	956	09 6 31 111
8311	—	Vilsbiburg	732	09 2 49 112	2861	Albstadt	Wesermünde	329	03 4 37 111
8353	Aicha - a.d. Donau	Vilshofen	1 090	09 2 50 112	7821	Albtal	Waldshut	411	08 3 47 192
8359	— vorm Wald	Passau	1 568	09 2 43 111	3441	Albungen	Eschwege	461	06 2 31 003
8890	Aichach, Stadt	Aichach	7 123	09 1 31 113	8441	Alburg	Straubing	1 984	09 2 47 114
8802	Aichau	Feuchtwangen	510	09 5 35 111	5581	Aldegund//Sankt	Cochern - Zell	767	07 1 35 076
7421	Aichelau	Munsingen	255	08 4 38 111	5173	Aldenhoven	Julich	7 195	05 4 34 211
7261	Aichelberg	Calw	411	08 4 33 112	8359	Aldersbach	Vilshofen	1 143	09 2 50 115
7301	—	Esslingen	1 267	08 1 35 111	7141	Aldringen	Ludwigsburg	4 539	08 1 41 111
7321	—	Goppingen	688	08 1 36 112	7209	—	Tuttlingen	4 117	08 4 46 112
8909	Aichen	Krumbach (Schwaben)	304	09 7 40 111	2841	Aldorf	Grafschaft Diepholz	236	03 1 31 112
7890	—	Waldshut	377	08 3 47 111	8861	Alerheim	Nordlingen	767	09 7 46 111
8805	Aichenzell	Feuchtwangen	486	09 5 35 112	5921	Alertshausen	Wittgenstein	331	05 8 42 211
7271	Aichhalden	Calw	260	08 4 33 113	8831	Altheim	Weilenburg i. Bay	384	09 5 47 111
7234	—	Rottweil	2 554	08 4 41 111	8909	Aletshausen	Krumbach (Schwaben)	685	09 7 40 112
8580	Aichig	Bayreuth	660	09 4 32 111	5584	Alexandersbad	Wunsiedel	968	09 4 47 111
8416	Aichkirchen	Parsberg	374	09 3 42 112	5584	Alf	Cochern - Zell	1 272	07 1 35 001
7301	Aichschieß	Esslingen	1 753	08 1 35 112	8561	Alfalter	Hersbruck	398	09 5 38 111
7421	Aichstetten	Munsingen	148	08 4 38 112	7071	Alfdorf	Schwabisch Gmund	2 596	08 1 45 111
7971	—	Wangen	1 569	08 4 47 111	8561	Alfeld	Hersbruck	757	09 5 38 112
8359	Aidenbach, Markt	Vilshofen	2 210	09 2 50 113	3220	Alfeld (Leine), Stadt	Alfeld	12 911	03 2 31 112
8729	Aidhausen	Hoffheim i. UFr.	772	09 6 41 111	3211	Alferde	Springe	427	03 1 39 112
8111	Aidling	Weilheim i. OB.	303	09 1 55 111	8541	Alfershausen	Hilpoltstein	398	09 5 39 112
7031	Aidlingen	Boblingen	3 791	08 1 33 112	4552	Alfhausen	Bersenbruck	1 146	03 5 32 113
8399	Aigen a. Inn	Griesbach i. Rottal	923	09 2 36 111	5591	Alflen	Cochern - Zell	775	07 1 35 002
8301	Aiglsbach	Mainburg	713	09 2 41 111	2141	Alfstedt	Bremervorde	790	03 4 31 112
5439	Ailertchen	Oberwesterwaldkreis	544	07 1 39 001	5305	Alfter	Rhein - Sieg - Kreis	14 511	05 3 37 111
7991	Ailingen	Tettnang	4 973	08 4 44 111	5429	Algenroth	Untertaunuskreis	95	06 1 52 002
7119	Ailringen	Kunzelsau	455	08 1 39 111	3201	Algermissen	Hildesheim - Marienburg	3 765	03 2 35 115
8901	Aindling, Markt	Aichach	1 524	09 1 31 114	8890	Algertshausen	Aichach	427	09 1 31 115
8061	Ainhofen	Dachau	531	09 1 36 111	3051	Algesdorf	Grafschaft Schaumburg	479	03 1 33 112
8229	Ainring	Laufen	6 502	09 1 44 111	6535	Algesheim, Stadt//Gau- Aligse	Mainz - Bingen	5 009	07 3 39 019
8051	Airschwand	Freising	257	09 1 39 111	3161	Aligse	Burgdorf	1 379	09 3 33 113
6121	Airlenbach	Erbach	260	06 1 38 002	8722	Alitzheim	Gerolzhofen	516	09 6 38 112
8551	Aisch	Hochstadt a.d. Aisch	959	09 4 36 112	3149	Aljarn	Uelzen	119	93 3 39 111
8200	Aising	Rosenheim	3 999	09 1 49 111	5401	Aiken	Mayen - Koblenz	690	07 1 37 201
8871	Aisligen, Markt	Dillingen a.d. Donau	1 141	09 7 32 111	2271	Alkersum	Nordfriesland	328	01 0 54 005
7239	Aistaig	Rottweil	1 612	08 4 41 112	8359	Alkofen	Vilshofen	2 995	09 2 50 116
8051	Aiterbach	Freising	214	09 1 39 112	8581	Alladorf	Kulmbach	480	09 4 39 111
8441	Aiterhofen	Straubing	1 334	09 2 47 113	4774	Allagen	Arnsberg	3 052	05 8 32 611
7869	Aitern	Lorrach	462	08 3 38 114	6581	Allenbach	Birkenfeld	743	07 1 34 003
7971	Aitrach	Wangen	2 320	08 4 47 112	3111	Allenbostel	Uelzen	180	03 3 39 112
8955	Aitrang	Marktobersdorf	1 203	09 7 41 111	3171	Allenbittel	Gifhorn	206	03 3 34 115
7211	Aixheim	Tuttlingen	1 132	08 4 46 111	6341	Allendorf	Dillkreis	1 539	06 1 37 001
8970	Akams	Sonthofen	320	09 7 48 112	3579	—	Fritzlar - Homberg	191	06 2 33 001
2961	Akelsberg	Aurich (Ostfriesland)	600	03 6 31 111	6431	—	Hersfeld	152	06 2 35 001
6301	Albach	Gießen	478	06 1 41 001	5429	—	Rhein - Lahn - Kreis	470	07 1 41 001
8091	Albaching	Wasserburg a. Inn	738	09 1 54 112	6331	—	Wetzlar	1 228	06 1 54 003
4401	Albachten	Munster	2 559	05 5 36 311	3561	— am Hohenfels	Biedenkopf	663	06 1 33 002
6761	Alban/Sankt	Donnersbergkreis	383	07 3 33 066	6331	— a.d. Lahn	Gießen	1 497	06 1 41 002
7892	Albbruck	Waldshut	2 988	08 3 47 112	3579	— a.d. Landsburg	Ziegenhain	607	06 2 45 001
7901	Albeck	Ulm	822	08 1 47 111	6301	— a.d. Lumda, Stadt	Gießen	2 202	06 1 41 003
8802	Alberndorf	Ansbach	472	09 5 31 112	3437	—, Bad, Stadt//Sooden- — b. Frankenau	Witzenhausen	6 607	06 2 43 043
					3559		Frankenberg	144	06 2 32 002

Gemeinde		Kreis	Wohn- bevölkerung am 27.5.1970	Statistische Kennziffer	Gemeinde		Kreis	Wohn- bevölkerung am 27.5.1970	Statistische Kennziffer
Post- leit- zahl	Namen				Post- leit- zahl	Namen			
3559	Allendorf - Eder	Frankenberg	2 069	06 2 32 001	8401	Altgliosheim	Regensburg	1 559	09 3 43 112
3572	—, Landkreis Marburg//				5990	Altena, Stadt	Ludenscheid	30 229	05 8 31 111
	Stadt	Marburg	15 472	06 2 39 105	5981	Altenaffeln	Arnsberg	459	05 8 32 212
5769	— (Sauerland)	Arnsberg	1 153	05 8 32 511	5481	Altenahr	Ahrweiler	2 101	07 1 31 003
6551	Allenfeld	Bad Kreuznach	149	07 1 33 002	3396	Altenau, Bergstadt	Zellerfeld	2 307	03 2 41 111
7753	Allensbach	Konstanz	2 818	08 3 36 111	6901	Altenbach	Heidelberg	1 595	08 2 33 111
3171	Allerbuttel	Gifhorn	406	03 3 34 116	6551	Altenbamburg	Bad Kreuznach	684	07 1 33 003
8501	Allersberg, Markt	Hilpoltstein	4 694	09 5 39 113	8621	Altenbanz	Staffelstein	246	09 4 46 111
8451	Allersburg	Neumarkt i.d. OPf.	189	09 3 38 111	4791	Altenbeken	Paderborn	3 474	05 7 40 211
8306	Allersdorf	Rottenburg a.d. Laaber	167	09 2 46 112	8881	Altenberg	Dillingen a.d. Donau	1 546	09 7 32 113
8374	—	Viechtach	676	09 2 48 112	4471	Altenberge	Meppen	642	03 5 36 112
3122	Allersehl	Gifhorn	148	03 3 34 117	4401	—	Steinfurt	2 971	05 5 38 115
8051	Allershausen	Freising	1 821	09 1 39 113	3031	Altenboitzen	Fallingb. ostel	275	03 3 33 113
8701	Allersheim, Markt	Ochsenfurt	336	09 6 50 112	2193	Altenbruch	Land Hadeln	4 031	03 4 32 112
8601	Allertshausen	Ebern	182	09 3 36 112	3581	Altenbrunslar	Melsungen	428	06 2 40 003
6301	—	Gießen	542	06 1 41 004	8351	Altenbuch	Landau a.d. Isar	538	09 2 39 112
6101	Allertshofen	Darmstadt	242	06 1 35 001	6981	—	Marktheidenfeld	1 115	09 6 46 111
7941	Allershausen	Saulgau	450	08 4 42 111	3091	Altenbucken	Grafschaft Hoya	430	03 1 32 113
8461	Allersried	Neunburg vorm Wald	268	09 3 39 111	5791	Altenburen	Brilon	1 015	05 8 33 211
6951	Allfeld	Mosbach	1 177	08 2 36 112	3581	Altenburg	Melsungen	49	06 2 40 004
8031	Alling	Furstenfeldbruck	1 211	09 1 40 113	7411	—	Reutlingen	1 071	08 4 40 111
8401	Allkofen	Mallersdorf	279	09 2 42 111	7891	—	Waldshut	905	08 3 47 113
8092	Allmannsau	Wasserburg a. Inn	594	09 1 54 113	3441	Altenburschla	Eschwege	503	06 2 31 005
8835	Allmannsdorf	Weißenburg i. Bay.	109	09 5 47 112	6301	Alten - Buseck	Gießen	2 303	06 1 41 005
8851	Allmannshofen	Wertingen	807	09 7 49 112	3101	Altencelle	Celle	2 788	03 3 32 113
7631	Allmannsweiler	Lahr	997	08 3 37 111	8806	Altendettelsau	Ansbach	172	09 5 31 113
7969	Allmannsweiler	Saulgau	252	08 4 42 112	6251	Altendorf	Rhein - Lahn - Kreis	1 756	07 1 41 002
6081	Allmendfeld	Groß - Gerau	543	06 1 42 001	8802	Altendorf	Bamberg	884	09 4 31 111
7931	Allmendingen	Ehingen	2 846	08 4 34 111	8831	—	Eichstatt	170	09 5 33 112
6421	Allmenrod	Lauterbach	342	06 1 44 001	3121	—	Gifhorn	251	03 3 34 119
7151	Allmersbach am Weinberg	Backnang	633	08 1 32 112	2171	—	Land Hadeln	849	03 4 32 113
7151	— im Tal	Backnang	2 144	08 1 32 113	8471	—	Nabburg	478	09 3 37 111
6431	Allmershausen	Hersfeld	183	06 2 35 002	3581	—	Wolffhagen	292	06 2 44 001
6411	Allmus	Fulda	159	06 2 34 002	4270	— Ulfkotte	Recklinghausen	1 552	05 6 37 511
3589	Allmuthshausen	Fritzlar - Homberg	320	06 2 33 002	3112	Altenebstorf	Uelzen	563	03 3 39 114
3569	Allna	Marburg	204	06 2 39 002	8058	Altending	Erding	8 129	09 1 38 111
2251	Almdorf	Nordfriesland	352	01 0 54 006	2871	Altensesch	Wesermarsch	7 126	03 8 36 112
5791	Alme	Brilon	1 592	05 8 33 711	6411	Altenfeld	Fulda	149	06 2 34 003
5231	Almersbach	Altenkirchen (Wester- wald)	365	07 1 32 001	8501	Altenfelden	Hilpoltstein	254	09 5 39 115
					4771	Altengesek	Lippstadt	757	05 8 36 211
3001	Almhorst	Hannover	481	03 1 35 112	6799	Altenglan	Kusel	3 336	07 3 36 003
3331	Almke	Gifhorn	430	03 3 34 118	2361	Altengors	Segeberg	203	01 0 60 001
3221	Almstedt	Alfeld (Leine)	790	03 2 31 113	6493	Altengronau	Schluchtern	1 688	06 1 51 003
3119	Almstorf	Uelzen	109	03 3 39 113	4801	Altenhagen	Bielefeld	4 072	05 7 31 411
4234	Alpen	Moers	9 340	05 2 37 129	3101	—	Celle	900	03 3 32 114
5239	Alpenrod	Oberwesterwaldkreis	1 162	07 1 39 002	3051	—	Grafschaft Schaumburg	122	03 1 33 113
7297	Alpirsbach, Stadt	Freudenstadt	5 008	08 4 35 112	3251	— I	Springe	1 341	03 1 39 113
3541	Alraft	Waldeck	191	06 2 42 005	3251	— II	Springe	345	03 1 39 114
6146	Alsbach	Darmstadt	3 319	06 1 35 002	6311	Altenhain	Alsfeld	310	06 1 31 003
5411	—	Unterwesterwaldkreis	506	07 1 42 001	6231	—	Main - Taunus - Kreis	1 257	06 1 46 001
5240	Alsdorf	Altenkirchen (Wester- wald)	1 640	07 1 32 002	3559	Altenhaina	Frankenberg	62	06 2 32 003
					3501	Altenhasungen	Wolffhagen	634	06 2 44 002
5521	—	Bitburg - Prüm	378	07 2 32 002	3491	Altenheerse	Warburg	412	05 7 41 311
5110	—, Stadt	Aachen	30 551	05 4 31 111	7601	Altenheim	Kehl	2 732	08 3 35 111
6753	Alsenborn//Enkenbach-	Kaiserslautern	6 514	07 3 35 004	5779	Altenhellefeld	Arnsberg	330	05 8 32 311
6751	Alsenbruck - Langmeil	Donnersbergkreis	701	07 3 33 002	8631	Altenhof	Coburg	680	09 4 33 114
6762	Alsenz	Donnersbergkreis	1 908	07 3 33 003	2330	—	Rendsburg - Eckernförde	325	01 0 58 004
6320	Alsfeld, Stadt	Alsfeld	10 927	06 1 31 001	2300	Altenholz	Rendsburg - Eckernförde	6 475	01 0 58 005
6526	Alsheim	Alzey - Worms	2 538	07 3 31 002	2371	Altenkattebek	Rendsburg - Eckernförde	59	01 0 58 006
8741	Alsieben	Königshofen i. Grabfeld	541	09 6 44 111	6623	Altenkessel	Saarbrücken	8 578	10 0 34 111
8891	Alsmoos	Aichach	331	09 1 31 117	6791	Altenkirchen	Kusel	1 272	07 3 36 004
4421	Alstätte	Ahaus	3 665	05 5 31 611	6291	—	Oberlahnkreis	674	06 1 47 003
4991	Alswede	Lubbecke	2 962	05 7 38 211	6331	—	Wetzlar	644	06 1 54 004
6691	Alswiller	Sankt Wendel	2 309	10 0 37 611	5230	— (Westerwald), Stadt	Altenkirchen (Wester- wald)	4 480	07 1 32 003
5789	Altastenberg	Brilon	380	05 8 33 611	8495	Altenkreith	Roding	853	09 3 45 112
7305	Altbach	Esslingen	4 917	08 1 35 113	2431	Altenkremp	Ostholstein	1 131	01 0 55 002
2371	Alt Bennebek	Schleswig	361	01 0 59 001	8621	Altenkunstadt	Lichtenfels	3 168	09 4 40 111
8722	Altbesingen	Karlstadt	401	09 6 42 111	4450	Altenlingen	Lingen	1 050	03 3 34 112
7931	Altbiertingen	Ehingen	306	08 4 34 112	3559	Altenlotheim	Frankenberg	640	06 2 32 004
7261	Altbulach	Calw	641	08 4 33 114	2832	Altenmarhorst	Grafschaft Hoya	774	03 1 32 114
7261	Altburg	Calw	1 747	08 4 33 115	8491	Altenmarkt	Cham	1 245	09 3 34 111
7031	Altdorf	Boblingen	1 935	08 1 33 113	8399	—	Passau	990	09 2 43 112
8831	—	Hilpoltstein	159	09 5 39 114	8353	—	Vilshofen	1 918	09 2 50 117
5171	—	Julich	811	05 4 34 411	8226	— a.d. Alz	Traunstein	2 693	09 1 53 112
7631	—	Lahr	1 565	08 3 37 112	3119	Altenmedingen	Uelzen	648	03 3 39 115
6731	—	Landau - Bad Bergzabern	557	07 3 37 002	4781	Altenmellrich	Lippstadt	268	05 8 36 212
8300	—	Landshut	4 520	09 2 40 112	2201	Altenmoor	Steinburg	253	01 0 61 004
8954	—	Marktoberdorf	2 220	09 7 41 112	8721	Altenmunster	Hofheim i. UFr.	226	09 6 41 112
7441	—	Nürtingen	710	08 1 43 112	8901	—	Wertingen	596	09 7 49 113
8503	— b. Nürnberg, Stadt	Nürnberg	6 745	09 5 42 111	8823	Altenmuhr	Gunzenhausen	1 163	09 5 37 113
8581	Altdrossenfeld	Bayreuth	222	09 4 32 112	2909	Altenoythe	Cloppenburg	4 527	03 8 32 111
8421	Altdurnbach	Kelheim	214	09 2 37 112	8481	Altenparkstein	Neustadt a.d. Waldnaab	307	09 3 40 111
2371	Alt Duvenstedt	Rendsburg - Eckernförde	1 356	01 0 58 003					

Altenplos – Andorf

Gemeinde					Gemeinde				
Post-leit-zahl	Namen	Kreis	Wohn-bevölkerung am 27.5.1970	Statistische Kennziffer	Post-leit-zahl	Namen	Kreis	Wohn-bevölkerung am 27.5.1970	Statistische Kennziffer
8581	Altenplos	Bayreuth	914	09 4 32 113	6701	Alttrip	Ludwigshafen	5 341	07 3 38 001
7441	Altenriet	Nurtingen	916	08 1 43 113	5521	Altscheid	Bitburg - Prum	137	07 2 32 003
4781	Altenruthen	Lippstadt	484	05 8 36 411	4235	Altschermebeck	Recklinghausen	3 079	05 6 37 411
6421	Altenschlirf	Lauterbach	502	06 1 44 002	7586	Alttschweier	Buhl	1 795	08 3 31 112
8491	Altenschneeberg	Oberviechtach	145	09 3 41 111	7963	Altshausen	Saulgau	3 677	08 4 42 114
8711	Altenschönbach	Gerolzshofen	353	09 6 38 113	6651	Altstadt	Homburg	1 704	10 0 31 411
8461	Altenschwand	Neunburg vorm Wald	624	09 3 39 112	8971	Altstaden	Sonthofen	1 380	09 7 48 113
7881	—	Sackingen	428	08 3 43 111	7931	Altsteußlingen	Ehingen	407	08 4 34 114
8562	Altensittenbach	Hersbruck	1 763	09 5 38 114	5581	Altstrimmig	Cochem - Zell	399	07 1 35 004
6472	Altentstadt	Büdingen	3 151	06 1 34 001	8966	Altusried, Markt	Kempten (Allgäu)	3 178	09 7 39 111
8925	—	Schongau	2 100	09 1 50 111	3321	Alt Wallmoden	Goslar	577	03 7 34 111
8481	— a.d. Waldnaab	Neustadt a.d. Waldnaab	3 943	09 3 40 112	3001	Altwarmbuchen	Burgdorf	5 120	03 3 31 115
8483	— b. Vohenstrauß	Vohenstrauß	1 221	09 3 48 111	6541	Altweidelbach	Rhein - Hunsrück - Kreis	187	07 1 40 002
7919	— Markt//Illereichen-	Illertissen	2 790	09 7 37 128	6451	Altwiedermus	Büdingen	513	06 1 34 002
3501	Altentstadt	Wolfhagen	824	06 2 44 003	2141	Altwistedt	Bremervorde	150	03 4 31 113
8949	Altenteig	Mindelheim	338	09 7 43 111	3041	Altvern	Sothau	150	03 3 38 112
7272	— Stadt	Calw	4 648	08 4 33 116	3339	Alversdorf	Helmstedt	419	03 7 35 112
7271	Altenteigsdorf	Calw	255	08 4 33 117	4401	Alverskirchen	Münster	992	05 5 36 612
8601	Altentein	Ebern	323	09 6 36 113	2081	Alveslohe	Segeberg	1 630	01 0 60 002
8501	Altenthann	Nürnberg	599	09 5 42 112	3251	Alvesrode	Springe	646	03 1 39 115
8411	—	Regensburg	1 010	09 3 43 113	3301	Alvesse	Braunschweig	329	03 7 32 113
8821	Altentrudingen	Dinkelsbühl	237	09 5 32 111	3151	—	Peine	392	03 2 40 113
3569	Altentvers	Marburg	471	06 2 39 003	8755	Alzenau i. UFr., Stadt	Alzenau i. UFr.	5 562	09 6 31 112
3031	Altentwahlen	Fallingb. ostel	262	03 3 33 114	6508	Alzey, Stadt	Alzey - Worms	12 323	07 3 31 003
2191	Altentwalde	Land Hadeln	5 937	03 4 32 114	8262	Alzern	Altötting	956	09 1 32 112
4459	Alte Piccardie	Grafenschaft Bentheim	359	03 5 33 114	8859	Ambach	Neuburg a. d. Donau	240	09 7 44 111
6541	Alterkulz	Rhein - Hunsrück - Kreis	464	07 1 40 001	8939	Amberg	Mindelheim	736	09 7 43 112
7161	Altersberg	Backnang	783	08 1 32 114	8450	—, Stadt	—	41 522	09 3 11 000
8729	Altershausen	Hofheim i. UFr.	290	09 6 41 113	2951	Amdorf	Leer	196	03 6 32 111
8531	—	Neustadt a.d. Aisch	232	09 5 41 112	5769	Amecke (Sorpese)	Arnsberg	939	05 8 32 512
8471	Altfalter	Nabburg	521	09 3 37 112	3051	Amedorf	Neustadt am Rubenberge	197	03 1 36 111
8771	Altfeld	Marktheidenfeld	595	09 6 46 112	3251	Amelgatzen	Hameln - Pyrmont	707	03 1 34 114
6631	Altforweiler	Saarlouis	1 585	10 0 35 211	3144	Amelinghausen	Lüneburg	1 964	03 3 37 114
8311	Altfräuhofen	Vilsbiburg	1 175	09 2 49 113	4401	Amelsburen	Münster	4 632	05 5 36 411
3371	Altgandersheim	Gandersheim	559	03 7 33 113	3351	Amelsen	Einbeck	468	03 2 33 111
3149	Alt Garge	Lüneburg	984	03 3 37 113	8941	Amendingen	Memmingen	1 914	09 7 42 111
7821	Altglashütten	Hochschwarzwald	469	08 3 40 111	8201	Amerang	Wasserburg a. Inn	1 680	09 1 54 114
2943	Altgärtingersiel	Wittmund	154	03 6 34 112	8861	Amerbach	Nordlingen	445	09 7 46 112
8731	Althausen	Bad Kissingen	287	09 6 33 112	8861	Amersingen	Nordlingen	487	09 7 46 113
8729	—	Königshofen i. Grabfeld	307	09 6 44 112	4950	Aminghausen	Minden	398	05 7 39 711
6991	—	Mergentheim	514	08 1 42 112	8602	Amlingstadt	Bamberg	411	09 4 31 112
8081	Althegnenberg	Fürstfeldbruck	843	09 1 40 114	7181	Amishagen	Craibshiem	303	08 1 34 111
7951	Altheim	Biberach	640	08 4 32 115	8821	Ammelbruch	Dinkelsbühl	422	09 5 32 112
6961	—	Buchen	1 214	08 2 32 112	5529	Ammeldingen a. d. Our	Bitburg - Prum	34	07 2 32 004
6111	—	Dieburg	1 325	06 1 36 001	5529	— b. Neuerburg	Bitburg - Prum	202	07 2 32 005
7931	—	Ehingen	452	08 4 34 113	3221	Ammensen	Gandersheim	471	03 7 33 114
6651	—	Homburg	590	10 0 31 211	8851	Ammerfeld	Donauwörth	266	09 7 33 112
7241	—	Horb	1 158	08 4 37 112	8123	Ammerhofe	Weilheim i. OB	923	09 1 55 112
8301	—	Landshut	1 123	09 2 40 113	8501	Ammerndorf, Markt	Furth	912	09 5 36 111
7941	—	Saulgau	1 007	08 4 42 113	8451	Ammersricht	Amberg	1 923	09 3 31 112
7791	—	Stockach	222	08 3 44 112	2919	Ammersum	Leer	296	03 6 32 112
7771	—	Überlingen	652	08 3 45 114	8451	Ammerthal	Amberg	839	09 3 31 113
8531	—	Uffenheim	272	09 5 46 112	7173	Ammertsweiler	Schwabisch Hall	430	08 1 46 111
7901	— (Alb)	Ulm	1 416	08 1 47 112	3551	Amonau	Marburg	796	06 2 39 004
7901	— ob Weihung	Ulm	887	08 1 47 113	3571	Amoneburg, Stadt	Marburg	1 261	06 2 39 005
7261	Althengstett	Calw	2 156	08 4 33 118	7831	Amoltern	Emmendingen	327	08 3 33 112
6661	Althornbach	Zweibrücken	777	07 3 41 001	8762	Amorbach, Stadt	Miltenberg	4 027	09 6 48 111
7154	Althütte	Backnang	1 682	08 1 32 115	6129	—//Wald-	Erbach	354	06 1 38 087
7401	Altingen	Tubingen	1 321	08 4 45 111	8061	Ampermoching	Dachau	787	09 1 36 112
3122	Alt Isenhagen	Grifhorn	82	03 3 34 120	8041	Amperpettenbach	Dachau	346	09 1 36 113
8851	Altisheim	Donauwörth	284	09 7 33 111	8602	Ampferbach	Bamberg	505	09 4 31 113
7109	Altkrauthaim	Kunzelsau	367	08 1 39 112	8261	Ampfing	Muhldorf a. Inn	3 532	09 1 46 112
5581	Altlay	Cochem - Zell	401	07 1 35 003	3339	Ampleben	Wolfenbuttel	303	03 7 36 114
6719	Altleinigen	Bad Dürkheim	1 769	07 3 32 001	7119	Amrichshausen	Kunzelsau	375	08 1 39 113
4628	Altlinen	Ludwigshafen	14 890	05 5 35 211	7821	Amrigschwand	Waldshut	419	08 3 47 114
6831	Altlußheim	Mannheim	4 764	08 2 35 111	8441	Amselfing	Straubing	605	09 2 47 115
8431	Altmannsberg	Beilngries	230	09 3 32 111	8344	Amsham	Pfarrkirchen	830	09 2 44 111
8729	Altmannsdorf	Gerolzshofen	102	09 6 38 114	4803	Amshausen	Halle (Westf.)	3 162	05 7 34 311
8536	Altmannshausen	Scheinfeld	291	09 5 44 111	7341	Amstetten	Ulm	1 413	08 1 47 114
7971	Altmannshofen	Wangen	418	08 4 47 113	8431	Amtmannsdorf	Beilngries	136	09 3 32 112
8421	Altmannst., Markt	Riedenburg	1 100	09 3 44 111	5921	Amshausen	Wittgenstein	134	05 8 42 411
3161	Altmerdingsen	Burgdorf	502	03 3 31 114	7989	Amtzell	Wangen	2 430	08 4 47 114
2411	Alt Mölln	Herzogtum Lauenburg	447	01 0 53 002	8131	Andechs//Erling-	Starnberg	1 128	09 1 52 118
3509	Altmorschen	Melsungen	1 667	06 2 40 005	7941	Andelfingen	Saulgau	728	08 4 42 115
8260	Altmuhldorf	Muhldorf a. Inn	1 734	09 1 46 111	2143	Anderlingen	Bremervorde	402	03 4 31 114
8421	Altmuhlmünster	Riedenburg	132	09 3 44 112	8301	Andermannsdorf	Rottenburg a.d. Laaber	406	09 2 46 113
6901	Altnaudorf	Heidelberg	1 163	08 2 33 112	5470	Andernach, Stadt	Mayen - Koblenz	27 140	07 1 37 003
7239	Altobersdorf	Rottweil	842	08 4 41 113	3351	Andershausen	Einbeck	62	03 2 33 112
8262	Altötting, Stadt	Altötting	10 649	09 1 32 111	3001	Anderten	Hannover	5 728	03 1 35 113
8064	Altomunster, Markt	Aichach	2 005	09 1 31 118	3071	—	Nienburg (Weser)	260	03 1 37 111
8491	Alttrandsberg	Kotzing	473	09 2 38 112	4452	Andervenne, Niederdorf	Lingen	481	03 5 34 114
8391	Altreichenau	Wolfstein	1 213	09 2 52 112	4452	—, Oberdorf	Lingen	435	03 5 34 115
5561	Alttrich	Bernkastel - Wittlich	1 123	07 2 31 001	4571	Andorf	Bersenbrück	373	03 5 32 114

Post- leit- zahl	Gemeinde		Wohn- bevölkerung am 27.5.1970	Statistische Kennziffer	Post- leit- zahl	Gemeinde		Wohn- bevölkerung am 27.5.1970	Statistische Kennziffer
	Namen	Kreis				Namen	Kreis		
3424	Andreasberg, Bergstadt//				5561	Arenrath	Bernkastel - Wittlich	432	07 2 31 003
	Sankt	Zellerfeld	3 358	03 2 41 120	2191	Arensch//Berensch-	Land Hadeln	385	03 4 32 118
4473	Andrup	Meppen	376	03 5 36 114	8899	Aresing	Schrobenhausen	913	09 1 51 113
3071	Anemolter	Nienburg (Weser)	506	03 1 37 112	8901	Aretsried	Augsburg	279	09 7 31 116
8802	Anfelden	Rothenburg ob der			5921	Arfeld	Wittgenstein	927	05 8 42 212
		Tauber	101	09 5 43 112	5441	Arft	Mayen - Koblenz	284	07 1 37 006
4400	Angelmodde	Münster	6 342	05 5 36 613	8031	Argelsried	Starnberg	868	09 1 52 111
5151	Angelsdorf	Bergheim (Erft)	809	05 3 31 511	6551	Argenschwang	Bad Kreuznach	350	07 1 33 004
6973	Angeltorn	Tauberbischofsheim	170	08 2 39 111	3551	Argenstein	Marburg	347	06 2 39 007
6321	Angenrod	Alsfeld	616	06 1 31 004	6541	Argenthal	Rhein - Hunsrück - Kreis	1 394	07 1 40 003
8233	Anger	Berchtesgaden	1 465	09 1 35 111	8021	Arget	Wolftratshausen	803	09 1 56 111
4034	Angermund, Stadt	Düsseldorf - Mettmann	3 906	05 1 32 211	3451	Arholzen	Holzminde	595	03 2 36 111
6423	Angersbach	Lauterbach	2 186	06 1 44 003	2243	Arkebek	Dithmarschen	216	01 0 51 002
3411	Angerstein	Göttingen	1 173	03 2 34 111	2981	Arle	Norden	1 092	03 6 33 111
8451	Angfeld	Sulzbach - Rosenberg	407	09 3 46 112	8941	Arlesried	Memmingen	203	09 7 42 112
8069	Angkofen	Pfaffenhofen a d. Ilm	190	09 1 48 112	2251	Arlewatt	Nordfriesland	293	01 0 54 007
8901	Anhausen	Augsburg	892	09 7 31 114	6411	Armenhof	Fulda	250	06 2 34 004
7421	—	Munsingen	177	08 4 38 113	3091	Armsen	Verden	612	03 4 36 114
5451	—	Neuwied	806	07 1 38 002	3591	Armsfeld	Waldeck	284	06 2 42 008
8871	Anhofen	Gunzburg	401	09 7 36 111	6509	Armsheim	Alzey - Worms	1 567	07 3 31 004
8939	—	Mindelheim	363	09 7 43 113	2351	Armstedt	Segeberg	288	01 0 60 003
4294	Anholt, Stadt	Borken	2 804	05 5 33 111	2171	Arnstorf	Land Hadeln	538	03 4 32 115
4559	Ankum	Bersenbruck	2 836	03 5 32 115	7971	Arnach	Wangen	869	08 4 47 115
2241*	Annen//Sankt	Dithmarschen	406	01 0 51 096	7541	Arnabach	Calw	1 317	08 4 33 119
6301	Annerod	Gießen	1 385	06 1 41 006	8061	—	Dachau	570	09 1 36 114
8351	Anning	Vilshofen	331	09 2 50 118	8491	Arnbruck	Viechtach	1 607	09 2 48 113
6747	Annweiler am Trifels, Stadt	Landau - Bad Bergzabern	6 348	07 3 37 003	8493	Arnndorf	Kotzing	929	09 2 38 114
3591	Anraff	Waldeck	403	06 2 42 007	7901	Arnegg	Ulm	1 593	08 1 47 115
4791	Anreppen	Buren	843	05 7 32 511	8421	Arnshofen	Kelheim	307	09 2 37 113
8901	Anried	Augsburg	328	09 7 31 115	2341	Arnshausen	Schleswig	523	01 0 59 002
4783	Anrochte	Lippstadt	4 926	05 8 36 213	6381	Arnshausen	Udingen	1 158	06 1 53 003
8771	Ansbach	Markttheidenfeld	410	09 6 46 113	5161	Arnoldsweiler	Düren	3 046	05 4 32 711
8800	—, Stadt	—	33 270	09 5 11 000	3581	Arnsbach	Fritzlar - Homberg	637	06 2 33 004
5441	Anschau	Mayen - Koblenz	223	07 1 37 004	8831	Arnsberg	Eichstatt	284	09 1 53 113
8491	Anseldorf	Kötzing	553	09 2 38 113	5770	—, Stadt	Arnsberg	22 386	05 8 32 111
7701	Anselfingen	Konstanz	641	08 3 36 112	6302	Arnsburg	Gießen	80	06 1 41 007
6392	Anspach//Neu	Usingen	5 117	06 1 53 044	8491	Arnschwang	Cham	1 032	09 6 33 112
2831	Anstedt	Grafenschaft Diepholz	205	03 1 31 113	7171	Arnsdorf	Schwabisch Hall	244	08 1 46 112
4041	Anstel//Frixheim-	Grevenbroich	1 251	05 1 34 851	6321	Arnshain	Alsfeld	415	06 1 31 006
8121	Antdorf	Weilheim i. OB	629	09 1 55 113	7371	Arnshausen	Bad Kissingen	1 030	09 6 33 113
4576	Anten	Bersenbruck	347	03 5 32 116	5419	Arnshofen	Oberwesterwaldkreis	137	07 1 39 003
3261	Antendorf	Grafenschaft Schaumburg	330	03 1 33 114	8601	Arnstein	Lichtenfels	160	09 4 40 112
5781	Antfeld	Brilon	813	05 8 33 212	8725	Arnstein, Stadt	Karlstadt	2 898	09 6 42 112
5489	Antweiler	Ahrweiler	553	07 1 31 004	8382	Arnstorf, Markt	Eggenfelden	2 494	09 2 34 111
8901	Anwalting	Friedberg	316	09 7 34 111	3001	Arnum	Hannover	4 377	03 1 35 115
3571	Anzefahr	Marburg	639	06 2 39 006	3548	Arnolds, Stadt	Waldeck	8 492	06 2 42 009
8341	Anzenkirchen	Pfarrkirchen	1 188	09 2 44 127	3161	Arpke	Burgdorf	2 165	03 3 31 116
8011	Anzing	Ebersberg	2 057	09 1 37 111	2351	Arpsdorf	Rendsburg - Eckernförde	225	01 0 58 007
4471	Apeldorn	Meppen	663	03 5 36 115	8491	Arpach	Kotzing	1 021	09 2 38 115
3051	Apelern	Grafenschaft Schaumburg	1 171	03 1 33 115	8411	—	Roding	658	09 3 45 113
3301	Apelstedt	Wolfenbüttel	301	03 7 36 115	4991	Arrenkamp	Lubbecke	341	05 7 38 311
2831	Apelstedt	Grafenschaft Hoya	319	03 1 32 115	8421	Arresting	Kelheim	109	09 2 37 114
2913	Apen	Ammerland	8 586	03 8 31 111	5141	Arsebeck	Erkelenz	4 161	05 4 33 511
2151	Apensen	Stade	1 547	03 4 35 115	8561	Artelshofen	Hersbruck	400	09 5 38 115
6991	Apfelbach	Mergentheim	344	08 1 42 113	8301	Arth	Landshut	329	09 2 40 114
8921	Apfeldorf	Schongau	812	09 1 50 112	3141	Artlenburg	Lüneburg	1 076	03 3 37 115
7421	Apfelstetten	Munsingen	385	08 4 38 114	5411	Arzbach	Untenwesterwaldkreis	1 948	07 1 42 002
8949	Apfeltrach	Mindelheim	424	09 7 43 114	8594	Arzberg, Stadt	Wunsiedel	6 020	09 4 47 112
8951	Apfeltrang	Kaufbeuren	485	09 7 38 111	6431	Arzell	Hünfeld	770	06 2 37 001
2111	Appel	Harburg	963	03 3 35 112	5529	Arzfeld	Bitburg - Prüm	884	07 2 32 201
4401	Appelhulsen	Münster	2 219	05 5 36 211	6741	—	Landau - Bad Bergzabern	1 398	07 3 37 004
2851	Appeln	Wesermünde	470	03 4 37 115	8561	Arzlohe	Hersbruck	334	09 5 38 116
2081	Appen	Pinneberg	3 509	01 0 56 001	6581	Asbach	Birkenfeld	355	07 1 34 004
8601	Appendorf	Ebern	240	09 6 36 114	8061	—	Dachau	339	09 1 36 115
3589	Appenfeld	Fritzlar - Homberg	287	06 2 33 003	6101	—	Darmstadt	572	06 1 35 003
8602	Appenfelden	Scheinfeld	201	09 5 44 112	8399	—	Griesbach i. Rottal	837	09 2 36 112
3579	Appenhain	Ziegenhain	53	06 2 45 002	6431	—	Hersfeld	1 185	06 2 35 003
6531	Appenheim	Mainz - Bingen	933	07 3 39 001	6951	—	Mosbach	810	08 2 36 113
6311	Appenrod	Alsfeld	308	06 1 31 005	5464	—	Neuwied	1 156	07 1 38 003
7604	Appenweier	Kehl	2 664	08 3 35 112	8854	— Baumenheim	Donauwörth	3 792	09 7 33 113
8053	Appersdorf	Freising	450	09 1 39 115	5759	Asbeck	Arnsberg	219	05 8 32 213
8301	—	Mainburg	394	09 2 41 112	8911	Asch	Kaufbeuren	869	09 7 38 112
8071	Appertshofen	Ingolstadt	596	09 1 42 111	7901	—	Ulm	811	08 1 47 116
8861	Appetshofen	Nordlingen	489	09 7 46 114	8441	Ascha	Bogen	949	09 2 31 112
5441	Arbach	Daun	202	07 2 33 201	8451	Aschach	Amberg	477	09 3 31 114
8821	Arberg, Markt	Feuchtwangen	1 400	09 5 35 113	8731	— b. Bad Kissingen, Markt	Bad Kissingen	777	09 6 33 114
8261	Arbing	Altötting	546	09 1 32 113	8750	Aschaffenburg, Stadt	—	55 193	09 6 11 000
6349	Arborn	Dillkreis	500	06 1 37 003	8261	Aschau b. Kraiburg	Muhldorf a. Inn	2 421	09 1 46 113
6991	Archshofen	Mergentheim	428	08 1 42 114	8213	— i. Chiemgau	Rosenheim	3 062	09 1 49 143
2941	Ardorf	Wittmund	1 473	03 6 34 113	6949	Aschbach	Bergstraße	961	06 1 32 002
5489	Aremberg	Ahrweiler	265	07 1 31 005	6759	—	Kusel	339	07 3 36 005
3419	Arenborn	Hofgeismar	269	06 2 36 001	6611	—	Ottweiler	1 582	10 0 33 211
3111	Arendorf	Uelzen	146	03 3 39 116	8602	—, Markt	Bamberg	948	09 4 31 114

Aschbuch — Autenried

Gemeinde		Kreis	Wohn- bevölkerung am 27.5.1970	Statistische Kennziffer	Gemeinde		Kreis	Wohn- bevölkerung am 27.5.1970	Statistische Kennziffer
Post- leit- zahl	Namen				Post- leit- zahl	Namen			
8431	Aschbuch	Beilngries	260	09 3 32 113	7551	Au am Rhein	Rastatt	2 685	08 3 42 111
3419	Asche	Northeim	355	03 2 38 114	8201	— b. Bad Aibling	Bad Aibling	1 289	09 1 33 111
4715	Ascheberg	Ludinghausen	6 110	05 5 35 113	8301	— i.d. Hallertau, Markt	Mainburg	2 126	09 2 41 114
2323	— (Holstein)	Plön	2 392	01 0 57 001	6431	Aua	Hersfeld	206	06 2 35 004
2331	Ascheffel	Rendsburg - Eckernförde	646	01 0 58 008	8729	Aub	Königshofen i. Grabfeld	290	09 6 44 113
2841	Aschen	Grafschaft Diepholz	1 337	03 1 31 114	8701	—, Stadt	Ochsenfurt	1 143	09 6 50 113
4497	Aschendorf (Ems), Stadt	Aschendorf - Hummling	5 481	03 5 31 112	8741	Aubstadt	Königshofen i. Grabfeld	805	09 6 44 114
8781	Aschenroth	Gemunden a. Main	167	09 6 37 112	8851	Auchsesheim	Donauwörth	504	09 7 33 114
8131	Aschering	Starnberg	232	09 1 52 112	5441	Auderath	Cochem - Zell	408	07 1 35 005
8781	Aschfeld	Karlstadt	764	09 6 42 113	2373	Audorf//Schacht-	Rendsburg - Eckernförde	4 097	01 0 58 140
7109	Aschhausen	Kunzelsau	291	08 1 39 114	3441	Aue	Eschwege	569	06 2 31 007
8011	Aschheim	München	1 606	09 1 47 111	8546	—	Hilpoltstein	156	09 5 39 116
8191	Ascholding	Wolfratshausen	587	09 1 56 112	5921	—	Wittgenstein	1 289	05 8 42 213
8301	Ascholtshausen	Mallersdorf	224	09 2 42 113	5429	Auel	Rhein - Lahn - Kreis	206	07 1 41 004
2821	Aschwarden	Osterholz	325	03 4 33 112	6551	Auen	Bad Kreuznach	220	07 1 33 005
3541	Asel	Frankenberg	114	06 2 32 005	7341	Auendorf	Göppingen	618	08 1 36 114
3201	—	Hildesheim - Marienburg	935	09 6 35 116	3531	Auenhausen	Warburg	150	05 7 41 312
2944	—	Wittmund	356	03 6 34 114	7643	Auenheim	Kehl	2 291	08 3 35 113
3091	Asendorf	Grafschaft Hoya	1 195	03 1 32 116	7141	Auenstein	Heilbronn	1 371	08 1 38 113
2111	—	Harburg	929	03 3 35 113	8802	Auerbach	Ansbach	328	09 5 31 114
8341	Asenham	Pfarrkirchen	1 125	09 2 44 112	8901	—	Augsburg	324	09 7 31 117
2091	Ashausen	Harburg	1 947	03 3 35 114	8351	—	Deggendorf	682	09 2 32 113
4559	Aslage	Bersenbruck	241	03 5 32 117	8059	—	Erding	370	09 1 38 112
6441	Asmushausen	Rotenburg	498	06 2 41 001	7501	—	Karlsruhe	1 077	08 2 34 111
2161	Aspe	Stade	399	03 4 35 116	6951	—	Mosbach	1 044	08 2 36 114
7144	Asperg, Stadt	Ludwigsburg	12 086	08 1 41 112	8572	— i.d. OPf., Stadt	Eschenbach i.d. OPf.	5 712	09 3 35 111
7061	Asperglen	Waiblingen	675	08 1 49 111	8831	Auernheim	Gunzenhausen	657	09 5 37 114
2201	Aspern//Groß Offenseth-	Pinneberg	376	01 0 56 017	7921	—	Heidenheim	621	08 1 37 111
8561	Aspertshofen	Hersbruck	216	09 5 38 117	8701	Auernhofen	Uffenheim	164	09 5 46 113
6531	Aspisheim	Mainz - Bingen	734	07 3 39 002	6601	Auersmacher	Saarbrücken	2 552	10 0 34 411
6971	Assamstadt	Tauberbischofsheim	1 541	08 2 39 112	6481	Aufenaus	Gelnhausen	1 292	06 1 40 004
2161	Assel	Stade	3 522	03 4 35 117	8233	Aufham	Berchtesgaden	1 106	09 1 35 113
7901	Asselfingen	Ulm	753	08 1 47 117	8069	—	Pfaffenhofen a.d. Ilm	710	09 1 48 113
4791	Asseln	Buren	397	05 7 32 411	7081	Aufhausen	Aalen	1 069	08 1 31 114
6361	Assenheim//Dorn-	Friedberg	891	06 1 39 012	7341	—	Göppingen	695	08 1 36 115
6701	—//Hochdorf-	Ludwigshafen	2 260	07 3 38 014	8381	—	Landau a.d. Isar	615	09 2 39 113
5781	Assinghausen	Brilon	847	05 8 33 213	8861	—	Nördlingen	302	09 7 46 115
6224	Assmannshausen	Rheingaukreis	3 098	06 1 50 001	8401	—	Regensburg	779	09 3 43 114
6334	Aßlar	Wetzlar	6 871	06 1 54 005	7913	Aufheim	Neu - Ulm	997	09 7 45 112
8019	Aßling	Ebersberg	2 461	09 1 37 112	7951	Aufhofen	Biberach	871	08 4 32 118
8431	Aßlschwang	Neumarkt i.d. OPf.	360	09 3 38 112	8951	Aufkirch	Kaufbeuren	490	09 7 38 113
7951	Aßmannshardt	Biberach	612	08 4 32 116	8081	Aufkirchen	Fürstfeldbruck	355	09 1 40 115
6671	Aßweiler	Sankt Ingbert	955	10 0 36 211	8821	—, Markt	Dinkelsbühl	363	09 5 32 113
8311	Ast	Landshut	458	09 2 40 115	8551	Aufseß	Ebermannstadt	662	09 4 34 112
8491	—	Waldmünchen	289	09 3 49 112	8701	Aufstetten	Ochsenfurt	209	09 6 50 114
8261	Asten	Laufen	528	09 1 44 112	7841	Auggen	Müllheim	1 649	08 3 39 111
3579	Asterode	Ziegenhain	536	06 2 45 004	8451	Augsberg	Sulzbach - Rosenberg	224	09 3 46 113
5239	Astert	Oberwesterwaldkreis	206	07 1 39 004	8900	Augsburg, Stadt	—	211 566	09 7 11 000
3381	Astfeld	Gandersheim	2 503	03 7 33 115	8729	Augsfeld	Haßfurt	780	09 6 40 111
8712	Astheim	Gerolzhofen	643	09 6 38 115	4936	Augustdorf	Detmold	6 197	05 7 33 111
6091	—	Groß - Gerau	2 206	06 1 42 002	2142	Augustendorf	Bremervorde	329	03 4 31 115
6691	Asweiler	Sankt Wendel	388	10 0 37 311	2251	Augustenkoog	Nordfriesland	57	01 0 54 008
8051	Attaching	Freising	603	09 1 39 116	5205	Augustin//Sankt	Rhein - Sieg - Kreis	30 769	05 3 37 112
8091	Attel	Wasserburg a. Inn	3 201	09 1 54 115	4961	Auhagen	Grafschaft Schaumburg	841	03 1 33 116
4791	Atteln	Buren	986	05 7 32 211	8821	Auhausen	Nordlingen	584	09 6 46 116
5952	Attendorn, Stadt	Olpe	21 671	05 8 38 111	6455	Auheim//Klein-	Offenbach	6 978	06 1 49 013
8859	Attenfeld	Neuburg a.d. Donau	136	09 7 44 112	7420	Auringen	Münsingen	1 939	08 4 38 115
8909	Attenhausen	Krumbach (Schwaben)	284	09 7 40 113	2356	Aukrug	Rendsburg - Eckernförde	2 575	01 0 58 009
8301	—	Landshut	445	09 2 40 116	6471	Aulendiebach	Budingen	545	06 1 34 003
8947	—	Memmingen	626	09 7 42 113	7960	Aulendorf, Stadt	Ravensburg	4 832	08 4 39 111
5409	—	Rhein - Lahn - Kreis	465	07 1 41 003	7711	Aulfigen	Donauwörth	529	08 3 32 113
8301	Attenhofen	Mainburg	315	09 2 41 113	6251	Aull	Rhein - Lahn - Kreis	393	07 1 41 005
7911	—	Neu - Ulm	698	09 7 45 111	8901	Aulzhausen	Friedberg	382	09 7 34 112
8053	Attenkirchen	Freising	515	09 1 39 117	6291	Aumenau	Oberlahnkreis	1 252	06 1 47 006
7951	Attenweiler	Biberach	676	08 4 32 117	2055	Aumühle	Herzogtum Lauenburg	3 411	01 0 53 003
8831	Attenzell	Eichstatt	153	09 5 33 114	8359	Aunkirchen	Vilshofen	1 443	09 2 50 119
4500	Atter	Osnabrück	2 704	03 5 37 116	8731	Aura a.d. Saale	Hammelnburg	758	09 6 39 111
8441	Atting	Straubing	843	09 2 47 116	8781	— i. Sinngrund	Gemunden a. Main	1 134	09 6 37 113
6301	Atzbach	Wetzlar	2 355	06 1 54 006	8801	Aurach	Feuchtwangen	1 097	09 5 35 114
5239	Atzelgrift	Oberwesterwaldkreis	488	07 1 39 005	8542	Aurau	Schwabach	486	09 5 45 112
6441	Atzelrode	Rotenburg	108	06 2 41 002	7141	Aurich	Vaihingen	1 148	08 1 48 111
8521	Atzelsberg	Erlangen	284	09 5 34 112	2961	— Oldendorf	Aurich (Ostfriesland)	1 144	03 6 31 113
7861	Atzenbach	Lorrach	1 111	08 3 38 115	2960	— (Ostfriesland), Stadt	Aurich (Ostfriesland)	11 944	03 6 31 112
6311	Atzenhain	Alsfeld	621	06 1 31 007	6201	Auringen	Main - Taunus - Kreis	1 196	06 1 46 002
3511	Atzenhausen	Göttingen	225	03 2 34 112	2395	Ausacker	Flensburg - Land	610	01 0 52 003
8711	Atzhausen	Gerolzhofen	143	09 6 38 116	6431	Ausbach	Hersfeld	859	06 2 35 005
8581	Atzmansberg	Kemnath	244	09 3 36 112	4521	Ausbergen//Dratun-	Melle	421	03 5 35 120
3341	Atzum	Wolfenbüttel	246	03 7 36 116	3171	Ausbüttel	Gifhorn	291	03 3 34 121
8245	Au	Berchtesgaden	1 220	09 1 35 112	8391	Außernbrunnst	Wolfstein	640	09 2 52 113
7801	—	Freiburg	644	08 3 34 112	8359	Außernzell	Deggendorf	1 273	09 2 32 114
7919	—	Illertissen	1 702	09 7 37 111	8671	Autengrund	Hof	87	09 4 37 111
8641	—	Kronach	316	09 4 38 111	8631	Autenhausen	Staffelstein	380	09 4 46 112
8091	— a. Inn	Wasserburg a. Inn	612	09 1 54 116	8871	Autenried	Gunzburg	532	09 7 36 112

Gemeinde				Wohn- bevölkerung am 27.5.1970	Statistische Kennziffer	Gemeinde				Wohn- bevölkerung am 27.5.1970	Statistische Kennziffer
Post- leit- zahl	Namen	Kreis	Post- leit- zahl			Namen	Kreis				
2211	Aaufer	Steinburg	163	01 0 61 005	6123	Bad König	Erbach	3 659	06 1 38 049		
5521	Auw an der Kyll	Bitburg - Prüm	222	07 2 32 006	8112	— Kohlgrub	Garmisch - Partenkirchen	1 975	09 1 41 111		
5541	— bei Prüm	Bitburg - Prüm	792	07 2 32 202	6550	— Kreuznach, Stadt	Bad Kreuznach	42 146	07 1 33 006		
3141	Avendorf	Lüneburg	340	03 3 37 116	7812	— Krozingen	Müllheim	5 567	08 3 39 131		
2449	—	Ostholstein	632	01 0 55 003	3422	— Lauterberg im Harz, Stadt	Osterode am Harz	9 830	03 2 39 129		
3351	Avendshausen	Einbeck	161	03 2 33 113	7263	— Liebenzell, Stadt	Calw	4 470	08 4 33 160		
2261	Aventoft	Nordfriesland	560	01 0 54 009	4792	— Lippspringe, Stadt	Paderborn	9 751	05 7 40 111		
4501	Averfehrden	Osnabrück	809	03 5 37 117	5439	— Marienberg (Westerwald), Stadt	Oberwesterwaldkreis	4 599	07 1 39 006		
3051	Averhoy	Neustadt am Rubenberge	78	03 1 36 112	4934	— Meinberg, Stadt //Horn-	Detmold	16 048	05 7 33 116		
2226	Averlak	Dithmarschen	662	01 0 51 003	6990	— Mergentheim, Stadt	Mergentheim	12 616	08 1 42 135		
2861	Axstedt	Wesermünde	1 237	03 4 37 116	7525	— Mingsheim - Langen- brücken	Bruchsal	7 746	08 2 31 126		
7911	Ay a d. Iller	Neu - Ulm	3 654	09 7 45 113	3252	— Munder am Deister, Stadt	Springe	8 356	03 1 39 143		
5511	Ayl	Trier - Saarburg	1 077	07 2 35 002	6552	— Munster am Stein - Ebernburg	Bad Kreuznach	3 649	07 1 33 007		
8901	Aystetten	Augsburg	1 900	09 7 31 118	5358	— Munstererfel, Stadt	Euskirchen	13 704	05 3 33 113		
8651	Azendorf	Kulmbach	406	09 4 39 112	6350	— Nauheim, Stadt	Friedberg	14 242	06 1 39 034		
B											
7151	Baach	Waiblingen	615	08 1 49 112	5483	— Neuenahr - Ahrweiler, Stadt	Ahrweiler	23 619	07 1 31 007		
5141	Baal	Erkelenz	2 514	05 4 33 211	8740	— Neustadt a d. Saale, Stadt	Bad Neustadt a.d. Saale	9 118	09 6 34 111		
8077	Baar	Ingolstadt	1 230	09 1 42 112	7401	— Niedernau	Tubingen	671	08 4 45 139		
5441	—	Mayen - Koblenz	605	07 1 37 007	4970	— Oeynhausen, Stadt	Minden	13 884	05 7 39 112		
3281	Baarsen	Hameln - Pyrmont	423	03 1 34 115	2060	— Oidesloe, Stadt	Stormarn	18 360	01 0 62 004		
4801	Babenhausen	Bielefeld	2 392	05 7 31 311	6482	— Orb, Stadt	Gelnhausen	7 991	06 1 40 052		
8943	—Markt	Illertissen	4 084	09 7 37 112	7605	— Peterstal (Renchthal)	Offenburg	2 366	08 3 41 141		
6113	—Stadt	Dieburg	7 240	06 1 36 002	3280	— Pyrmont, Stadt	Hameln - Pyrmont	15 958	03 1 34 175		
8091	Babensham	Wasserburg a. Inn	1 296	09 1 54 117	6927	— Rappena	Sinsheim	6 381	08 2 38 143		
8311	Babing	Vilsbiburg	312	09 2 49 114	3051	— Rehburg	Nienburg (Weser)	870	03 1 37 177		
4451	Baccum	Lingen	909	03 5 34 116	8230	— Reichenhall, Stadt		13 042	09 1 11 000		
7931	Bach	Ehingen	321	08 4 34 115	7624	— Rippoldsau	Wolfach	1 359	08 3 48 131		
8471	—	Neunburg vorm Wald	174	09 3 39 113	4502	— Rothenfelde	Osnabrück	4 956	03 5 37 169		
8401	— a.d. Donau	Regensburg	1 073	09 3 43 115	3423	— Sachsa, Stadt	Osterode am Harz	5 728	03 2 39 139		
6533	Bacharach, Stadt	Mainz - Bingen	2 712	07 3 39 003	3202	— Salzdettfurth, Stadt	Hildesheim - Marienburg	6 264	03 2 35 196		
6641	Bachem	Merzig - Wadern	1 520	10 0 32 511	5404	— Salzgi	Rhein - Hunsrück - Kreis	3 155	07 1 40 004		
7101	Bachenau	Heilbronn	410	08 1 38 114	6427	— Salzschliff	Fulda	2 525	06 2 34 116		
5230	Bachenberg	Altenkirchen (Wester- wald)	130	07 1 32 004	4902	— Salzufflen, Stadt	Lerngo	49 202	05 7 37 114		
8901	Bachern	Friedberg	450	09 7 34 113	4772	— Sassendorf	Soest	8 208	05 8 40 114		
8459	Bachetsfeld	Sulzbach - Rosenberg	346	09 3 46 114	7953	— Schussenried, Stadt	Biberach	5 869	08 4 32 176		
8881	Bachhagel	Dillingen a.d. Donau	750	09 7 32 114	6208	— Schwalbach, Stadt	Untertaunuskreis	5 986	06 1 52 067		
8431	Bachhausen	Beilngries	160	09 3 42 114	2407	— Schwartau, Stadt	Ostholstein	16 754	01 0 55 004		
8131	—	Wolfratshausen	940	09 1 56 113	2360	— Segeberg, Stadt	Segeberg	12 710	01 0 60 005		
7711	Bachheim	Hochschwarzwald	364	08 3 40 112	6232	— Soden am Taunus, Stadt	Main - Taunus - Kreis	10 067	06 1 46 040		
8421	Bachl	Kelheim	150	09 2 37 115	6483	— Soden bei Salmunster, Stadt	Schluchtern	3 034	06 1 51 035		
8090	Bachmehring	Wasserburg a. Inn	785	09 1 54 118	3437	— Sooden - Allendorf, Stadt	Witzenhausen	6 607	06 2 43 043		
5759	Bachum	Arnsberg	614	05 8 32 411	8675	— Steben, Markt	Naila	2 472	09 4 42 111		
2951	Backemoor	Leer	499	03 6 32 113	7267	— Teinach	Calw	633	08 4 33 200		
7150	Backnang, Stadt	Backnang	27 755	08 1 32 116	8170	— Tolz, Stadt	Bad Tolz	12 238	09 1 34 112		
8403	Bad Abbach, Markt	Kelheim	2 693	09 2 37 116	7341	— Überkingen	Goppingen	1 409	08 1 36 164		
8202	— Aibling, Stadt	Bad Aibling	7 957	09 1 33 112	6368	— Vrißel, Stadt	Friedberg	17 866	06 1 39 066		
7841	— Bellingen	Müllheim	788	08 3 39 115	7967	— Waldsee, Stadt	Ravensburg	7 833	08 4 39 139		
6748	— Bergzabern, Stadt	Landau - Bad Bergzabern	5 239	07 3 37 005	4781	— Westerkotten	Lippstadt	2 601	05 8 36 329		
8582	— Berneck i. Fichtelgebirge, Stadt	Bayreuth	3 539	09 4 32 116	8182	— Wiessee	Miesbach	4 047	09 1 45 111		
5582	— Bertrich	Cochern - Zell	738	07 1 35 006	3590	— Wildungen, Stadt	Waldeck	12 108	06 2 42 107		
8733	— Bocklet	Bad Kissingen	1 000	09 6 33 115	7107	— Wimpfen, Stadt	Heilbronn	6 059	08 1 38 206		
2357	— Bramstedt, Stadt	Segeberg	7 929	01 0 60 004	8532	— Windsheim, Stadt	Uffenheim	9 003	09 5 46 183		
5484	— Breisig	Ahrweiler	5 383	07 1 31 006	8939	— Worshofen, Stadt	Mindelheim	9 088	09 7 43 115		
8788	— Bruckena	Bad Bruckena	5 912	09 6 35 112	7954	— Wurzach, Stadt	Wangen	3 954	08 4 47 150		
7952	— Buchau, Stadt	Saulgau	3 803	08 4 42 127	8831	Badanhausen	Eichstatt	277	09 5 33 115		
7341	— Ditzbach	Goppingen	1 089	08 1 36 125	4574	Badbergen	Bersenbrück	673	03 5 32 118		
3490	— Driburg, Stadt	Hoxter	12 950	05 7 36 113	3326	Baddeckenstedt	Wolfenbüttel	843	03 7 36 117		
6702	— Durkheim, Stadt	Bad Durkheim	15 501	07 3 32 002	5521	Badem	Bitburg - Prüm	904	07 2 32 007		
7737	— Dürheim	Villingen	5 022	08 3 46 115	2802	Baden	Verden	4 218	03 4 36 115		
4963	— Eilsen	Schaumburg - Lippe	1 699	03 1 38 120	7570	— Baden, Stadt		37 537	08 3 11 000		
5427	— Erms, Stadt	Rhein - Lahn - Kreis	9 917	07 1 41 006	2401	Badendorf	Stormarn	391	01 0 62 003		
4509	— Essen	Wittlage	2 441	03 5 38 118	5449	Badenhard	Rhein - Hunsrück - Kreis	155	07 1 40 005		
7107	— Friedrichshall, Stadt	Heilbronn	9 941	08 1 38 138	3361	Badenhausen	Gandersheim	1 925	03 7 33 116		
3353	— Gandersheim, Stadt	Gandersheim	6 566	03 7 33 133	6551	Badenheim	Mainz - Bingen	412	07 3 39 004		
8421	— Gogging	Kelheim	923	09 2 37 117	2148	Badenstedt	Bremervorde	500	03 4 31 116		
7601	— Griesbach	Offenburg	964	08 3 41 124	7847	Badenweiler	Müllheim	2 858	08 3 39 112		
3395	— Grund (Harz), Bergstadt	Zellerfeld	3 954	03 2 41 114	8881	Bachingen a.d. Brenz	Dillingen a.d. Donau	975	09 7 32 115		
3388	— Harzburg, Stadt	Wolfenbüttel	10 375	03 7 36 149	7183	Bachlingen	Crailsheim	377	08 1 34 112		
8173	— Heilbrunn	Bad Tolz	1 552	09 1 34 111	2418	Bak	Herzogtum Lauenburg	563	01 0 53 004		
6430	— Hersfeld, Stadt	Hersfeld	23 268	06 2 35 026	2413	Balau	Herzogtum Lauenburg	174	01 0 53 005		
8399	— Hohenstadt	Passau	890	09 2 43 113	3251	Bantorf	Hameln - Pyrmont	173	03 1 34 116		
5462	— Honningen, Stadt	Neuwied	5 732	07 1 38 004	6581	Barenbach	Bad Kreuznach	477	07 1 33 008		
6380	— Homburg v.d.H., Stadt	Obertaunuskreis	41 598	06 1 48 004	6541	—	Rhein - Hunsrück - Kreis	386	07 1 40 006		
5340	— Honnef, Stadt	Rhein - Sieg - Kreis	19 510	05 3 37 116	7201	Barenthal	Sigmaringen	451	08 4 43 113		
4505	— Iburg, Stadt	Osnabrück	3 727	03 5 37 147	8591	Barnau, Stadt	Tirschenreuth	1 877	09 3 47 111		
7451	— Imnau	Hechingen	730	08 4 36 136	8491	Barndorf	Kotzing	343	09 2 38 117		
8730	— Kissingen, Stadt		12 439	09 6 12 000	8571	Barnfels	Pegnitz	408	09 4 43 174		

Bärzell – Bartelsdorf

Post- leit- zahl	Gemeinde		Wohn- bevölkerung am 27.5.1970	Statistische Kennziffer	Post- leit- zahl	Gemeinde		Wohn- bevölkerung am 27.5.1970	Statistische Kennziffer
	Namen	Kreis				Namen	Kreis		
8372	Bärzell	Regen	673	09 2 45 113	2971	Bangstede	Aurich (Ostfriesland)	339	03 6 31 115
6209	Barstadt	Untertaunuskreis	866	06 1 52 003	3111	Bankewitz	Uelzen	173	03 3 39 118
6571	Barweiler	Bad Kreuznach	317	07 1 33 009	7761	Bankholzen	Konstanz	451	08 3 36 113
5112	Baerweiler	Seifkantkreis Geilen- kirchen - Heinsberg	13 842	05 4 37 211	6791	Bann	Kaiserslautern	2 142	07 3 35 002
8854	Baumenheim// Asbach	Donauwörth	3 792	09 7 33 113	5431	Bannberscheid	Unterwesterwaldkreis	485	07 1 42 003
2951	Bagband	Aurich (Ostfriesland)	659	03 6 31 114	6421	Bannerod	Lauterbach	166	06 1 44 004
2091	Bahlburg	Harburg	359	03 3 35 115	2448	Bannesdorf	Ostholstein	1 386	01 0 55 005
7836	Bahlingen	Emmendingen	2 850	08 3 33 113	3101	Bannetze	Celle	245	03 3 32 116
2891	Bahlum	Braunschweig	325	03 7 32 114	7891	Bannholz	Waldshut	379	08 3 47 116
7521	Bahnbrücken	Bruchsal	519	08 2 31 111	3339	Bansleben	Wolfenbüttel	257	03 7 36 118
3111	Bahnsen	Uelzen	232	03 3 39 117	3211	Banteln	Alfeld (Leine)	1 958	03 2 31 114
8741	Bahra	Mellrichstadt	182	09 6 47 111	3134	Banzau	Luchow - Dannenberg	59	03 3 36 112
3331	Bahrdorf	Helmstedt	1 084	03 7 35 113	8805	Banzenweiler	Feuchtwangen	301	09 5 35 115
2839	Bahrenborstel	Grafschaft Diepholz	710	03 1 31 115	6631	Barbara // Sankt	Saarlouis	813	10 0 35 919
3149	Bahrendorf	Luchow - Dannenberg	151	03 3 36 111	3321	Barbecke	Wolfenbüttel	612	03 7 36 119
2211	Bahrenfleth	Steinburg	627	01 0 61 006	6749	Barbelroth	Landau - Bad Bergzabern	503	07 3 37 006
2061	Bahrenhof	Segeberg	193	01 0 60 006	8401	Barbing	Regensburg	2 042	09 3 43 116
7982	Baenfurt	Ravensburg	5 941	08 4 39 112	3421	Barbis	Osterode am Harz	2 753	03 2 39 111
8311	Baerbach	Vilsbiburg	607	09 2 49 115	2141	Barchel	Bremervorde	600	03 4 31 117
8901	Baerberg	Furstenfeldbruck	136	09 1 40 116	4444	Bardel	Grafschaft Bentheim	347	03 5 33 115
8021	Baerbrunn	Wolfratshausen	1 811	09 1 56 114	6619	Bardenbach	Merzig - Wadern	895	10 0 32 811
7061	Baerneck	Göppingen	449	08 1 36 116	5124	Bardenberg	Aachen	6 732	05 4 31 116
8851	Baierfeld	Donauwörth	122	09 7 33 115	2391	Bardepur	Flensburg - Land	338	01 0 52 004
8671	Baiergrün	Naia	271	09 4 42 112	3143	Bardowick, Flecken	Lüneburg	4 018	03 3 37 117
8019	Baern	Ebersberg	979	09 1 37 113	2839	Barenburg, Flecken	Grafschaft Diepholz	1 059	03 1 31 116
8151	Baernrain	Wolfratshausen	509	09 1 56 115	3141	Barendorf	Lüneburg	868	03 3 37 118
7292	Baersbronn	Freudenstadt	10 624	08 4 35 113	3211	Barfelde	Alfeld (Leine)	744	03 2 31 115
8421	Baersdorf	Riedenburg	187	09 3 44 113	2059	Barforde	Lüneburg	113	03 3 37 119
8523	—, Stadt	Erlangen	2 863	09 5 34 113	3119	Bargdorf	Uelzen	180	03 3 39 119
8871	Baershofen	Wertingen	341	09 7 49 114	2919	Barge	Leer	102	03 6 32 114
6909	Baertal	Heidelberg	3 072	08 2 33 113	7707	Bargen	Konstanz	262	08 3 36 114
8901	Bandik Kirch	Friedberg	318	09 7 34 114	2371	—	Schleswig	266	01 0 59 003
7985	Baindt	Ravensburg	2 562	08 4 39 113	6921	—	Sinsheim	893	08 2 38 114
7241	Baisingen	Horb	822	08 4 37 113	2241	— //Rehm - Flehde-	Dithmarschen	605	01 0 51 092
8951	Baisweil	Kaufbeuren	680	09 7 38 114	2223	Bargenstedt	Dithmarschen	772	01 0 51 004
7779	Baitenhausen	Überlingen	157	08 3 45 115	3101	Bargfeld	Celle	189	03 3 32 117
3251	Bakede	Springe	1 553	03 1 39 116	3111	—	Uelzen	213	03 3 39 120
2849	Bakum	Vechta	4 744	03 8 35 111	2061	— - Stegen	Stormarn	1 518	01 0 62 005
8461	Balbini, Markt//Neukirchen	Neuburg vorm Wald	566	09 3 39 134	2371	Bargstall	Rendsburg - Eckernförde	151	01 0 58 010
5921	Balde	Wittgenstein	344	05 8 42 214	2371	Bargstedt	Rendsburg - Eckernförde	574	01 0 58 011
7081	Baldern	Aalen	472	08 1 31 115	2161	—	Stade	913	03 4 35 119
8981	Balderschwang	Sonthofen	192	09 7 48 114	2072	Bargtheide, Stadt	Stormarn	7 302	01 0 62 006
8701	Baldersheim	Ochsenfurt	474	09 6 50 115	2251	Bargum	Nordfriesland	630	01 0 54 010
8860	Baldingen	Nordlingen	620	09 7 46 117	3201	Barienrode	Hildesheim - Marienburg	1 243	03 2 35 117
5504	Baldringen	Trier - Saarburg	177	07 2 35 003	2361	Bark	Segeberg	622	01 0 60 007
6251	Baldunstein	Rhein - Lahn - Kreis	741	07 1 41 007	2309	Barkau//Klein	Plön	225	01 0 57 037
5541	Balesfeld	Bitburg - Prüm	226	07 2 32 203	2331	Barkelsby	Rendsburg - Eckernförde	1 837	01 0 58 012
3071	Balge	Nienburg (Weser)	280	03 1 37 113	2241	Barkenholm	Dithmarschen	234	01 0 51 005
8861	Balgeheim	Nordlingen	563	09 7 46 118	2142	Barkhausen	Bremervorde	272	03 4 31 118
7201	—	Tuttlingen	559	08 4 46 113	4791	—	Buren	169	05 7 32 312
3501	Balhörn	Wolfhagen	1 332	06 2 44 004	4523	—	Melle	357	03 5 35 113
7460	Balingen, Stadt	Balingen	14 660	08 4 31 111	4509	—	Wittlage	385	03 5 38 111
2161	Balje	Stade	1 449	03 4 35 118	4954	— a.d. Porta	Minden	4 554	05 7 39 211
6101	Balkhausen	Darmstadt	474	06 1 35 004	2061	Barkhorst	Stormarn	294	01 0 62 007
4551	Balkum	Bersenbrück	329	03 5 32 119	3251	Barksen	Grafschaft Schaumburg	423	03 1 33 117
6961	Ballenberg, Stadt	Buchen	448	08 2 32 113	2211	Barl//Fohrden -	Segeberg	245	01 0 60 021
7901	Ballendorf	Ulm	546	08 1 47 118	3511	Barlissen	Münden	220	03 2 37 111
3401	Ballenhausen	Göttingen	489	03 2 34 113	4291	Barlo	Borken	1 540	05 5 33 411
6641	Ballern	Merzig - Wadern	957	10 0 32 311	2221	Barlt	Dithmarschen	969	01 0 51 006
6349	Ballersbach	Dillkreis	1 402	06 1 37 004	3091	Barne	Verden	1 505	03 4 36 116
8859	Ballersdorf	Neuburg a.d. Donau	142	09 7 44 113	5171	Barmen	Julich	1 240	05 4 34 511
8721	Ballingshausen	Schweinfurt	383	09 6 51 112	2309	Barmissen	Plön	151	01 0 57 002
7921	Ballmertschhofen	Heidenheim	451	08 1 37 112	3331	Barmke	Helmstedt	777	03 7 35 114
7801	Ballrechten// - Dottingen	Müllheim	1 014	08 3 39 113	2202	Barmstedt, Stadt	Pinneberg	8 401	01 0 56 002
6671	Balweiler	Sankt Ingbert	1 101	10 0 36 111	2061	Barnitz	Stormarn	449	01 0 62 008
7911	Balmertshofen	Neu - Ulm	104	09 7 45 114	3111	Barnsen	Uelzen	130	03 3 39 121
6951	Balsbach	Mosbach	314	08 2 36 115	3141	Barnstedt	Lüneburg	396	03 3 37 120
7891	Baltersweil	Waldshut	317	08 3 47 115	3091	—	Verden	100	03 4 36 117
6691	Baltersweiler	Sankt Wendel	1 096	10 0 37 511	3181	Barnstorf	Gifhorn	708	03 3 34 122
7061	Baltmannsweiler	Esslingen	2 461	08 1 35 114	3339	—	Wolfenbüttel	400	03 7 36 120
7951	Baltringen	Biberach	695	08 4 32 119	2847	—, Flecken	Grafschaft Diepholz	4 134	03 1 31 117
2985	Baltrum	Norden	701	03 6 33 112	3201	Barnten	Hildesheim - Marienburg	1 272	03 2 35 118
5983	Balve, Stadt	Arnsberg	3 876	05 8 32 214	4924	Barntrop, Stadt	Lemgo	8 849	05 7 37 111
8909	Balzhausen	Krumbach (Schwaben)	930	09 7 40 114	2819	Barrien	Grafschaft Hoya	3 192	03 1 32 117
7581	Balzhofen	Buhl	408	08 3 31 113	3051	Barrigsen	Hannover	204	03 1 35 117
6551	Bamberg//Neu-	Bad Kreuznach	829	07 1 33 069	2301	Barsbek	Plön	481	01 0 57 003
8600	—, Stadt	—	70 581	09 4 11 000	2000	Barsbüttel	Stormarn	3 870	01 0 62 009
7770	Bambergen	Überlingen	309	08 3 45 116	2223	Barsfleth	Dithmarschen	260	01 0 51 007
7841	Bamlach	Müllheim	570	08 3 39 114	3013	Barsinghausen, Stadt	Hannover	20 810	03 1 35 118
6901	Bammmental	Heidelberg	4 616	08 2 33 114	3149	Barskamp	Lüneburg	835	03 3 37 121
8551	Bammersdorf	Forchheim	537	09 4 35 112	2919	Barßel	Cloppenburg	8 116	03 8 32 112
5929	Banfe	Wittgenstein	1 272	05 8 42 412	2961	Bartede	Aurich (Ostfriesland)	405	03 6 31 116
					2138	Bartelsdorf	Rotenburg (Wumme)	447	03 4 34 113

Gemeinde		Kreis	Wohn- bevölkerung am 27.5.1970	Statistische Kennziffer	Gemeinde		Kreis	Wohn- bevölkerung am 27.5.1970	Statistische Kennziffer
Post- leit- zahl	Namen				Post- leit- zahl	Namen			
7181	Bartenstein, Stadt	Crailsheim	543	08 1 34 113	8802	Bechhofen, Markt	Feuchtwangen	2 902	09 5 35 116
3401	Barterode	Northeim	1 037	03 2 38 115	7941	Bechingen	Ehingen	129	08 4 34 116
8541	Barthelmesaurach	Schwabach	524	09 5 45 113	6331	Bechlingen	Wetzlar	511	06 1 54 007
7071	Bartholoma	Schwabisch Gmund	1 542	08 1 45 113	7891	Bechtersbohl	Waldshut	231	08 3 47 117
3421	Bartolfelde	Osterode am Harz	1 089	03 2 39 112	8831	Bechthal	Weißenburg i. Bay.	89	09 5 47 113
3351	Bartshausen	Gandersheim	188	03 7 33 117	6521	Bechtheim	Alzey - Worms	1 862	07 3 31 006
3141	Barum	Lüneburg	325	03 3 37 122	6271	—	Untertaunuskreis	420	06 1 52 004
3119	—	Uelzen	547	03 3 39 122	7451	Bechtoldsweller	Hechingen	301	08 4 36 111
2841	Barver	Grafschaft Diepholz	1 378	03 1 31 118	6509	Bechtolsheim	Alzey - Worms	1 407	07 3 31 007
3181	Barwedel	Gifhorn	723	03 3 34 123	3301	Bechtsbittel	Gifhorn	439	03 3 34 124
5489	Barweiler	Ahrweiler	405	07 1 31 008	8481	Bechtsrieth	Neustadt a. d. Waldnaab	488	09 3 40 113
5531	Basberg	Daun	91	07 2 33 002	2151	Beckdorf	Stade	708	03 4 35 120
2141	Basdahl	Bremervorde	661	03 4 31 119	5870	Becke	Iserlohn	1 326	05 8 35 311
3541	Basdorf	Frankenberg	307	06 2 32 006	3101	Beckedorf	Celle	612	03 3 32 119
2059	Basedow	Herzogtum Lauenburg	250	01 0 53 006	3051	—	Grafschaft Schaumburg	1 611	03 1 33 118
3051	Basse	Neustadt am Rubenberge	475	03 1 36 113	2101	—	Harburg	524	03 3 35 116
2801	Bassen	Verden	1 895	03 4 36 118	2820	—	Osterholz	763	03 4 33 113
5401	Bassenheim	Mayen - Koblenz	2 307	07 1 37 202	2831	Beckeln	Grafschaft Hoya	426	03 1 32 119
2830	Bassum, Stadt	Grafschaft Hoya	6 798	03 1 32 118	6639	Beckingen	Merzig - Wadern	4 414	10 0 32 211
8741	Bastheim	Mellrichstadt	941	09 6 47 112	3041	Becklingen	Celle	349	03 3 32 120
2053	Basthorst	Herzogtum Lauenburg	368	01 0 53 007	6971	Beckstein	Tauberbischofsheim	361	08 2 39 113
4559	Basum - Sussum	Bersenbruck	475	03 5 32 120	8939	Beckstetten	Kaufbeuren	262	09 7 38 115
3111	Batensen	Uelzen	109	03 3 39 123	5759	Beckum	Arnsberg	1 039	05 8 32 215
6411	Batten	Fulda	368	06 2 34 005	4720	—/Stadt	Beckum	27 437	05 5 32 112
3559	Battenberg (Eder), Stadt	Frankenberg	2 616	06 2 32 007	4041	Bedburdyck	Grevenbroich	5 451	05 1 34 114
6719	— (Pfalz)	Bad Dürkheim	274	07 3 32 003	5152	Bedburg, Stadt	Bergheim (Erft)	8 913	05 3 31 211
3559	Battenfeld	Frankenberg	715	06 2 32 008	4194	— - Hau	Kleve	13 064	05 1 36 111
3591	Battenhausen	Frankenberg	290	06 2 32 009	5921	Beddelhausen	Wittgenstein	463	05 8 42 215
6661	Battweiler	Zweibrücken	612	07 3 41 002	2961	Bedekaspel	Aurich (Ostfriesland)	214	03 6 31 117
8901	Batzenhofen	Augsburg	657	09 7 31 119	2852	Bederkesa, Flecken	Wesermünde	3 603	03 4 37 117
8431	Batzhausen	Parsberg	803	09 3 42 113	8949	Bedernau	Mindelheim	703	09 7 43 116
8531	Baudenbach, Markt	Neustadt a. d. Aisch	540	09 5 41 114	6631	Bedersdorf	Saarlouis	210	10 0 35 911
7519	Bauerbach	Karlsruhe	1 176	08 2 34 112	6799	Bedesbach	Kusel	760	07 3 36 106
3551	—	Marburg	673	06 2 39 008	5131	Beeck	Selbkantkreis Geilen- kirchen - Heinsberg	522	05 4 37 611
6361	Bauernheim	Friedberg	403	06 1 39 002	3101	Beedenbostel	Celle	869	03 3 32 121
6441	Bauhaus	Rotenburg	206	06 2 41 003	6101	Beedenkirchen	Bergstraße	608	06 1 32 003
5489	Bauler	Ahrweiler	78	07 1 31 009	4413	Beelen	Warendorf	3 936	05 5 40 211
5529	—	Bitburg - Prum	140	07 2 32 008	6431	Beenhäusen	Rotenburg	236	06 2 41 006
4961	Baum gemfr. Gebiet	Schaumburg - Lippe	63	03 1 38 511	8501	Beerbach	Lauf a. d. Pegnitz	232	09 5 40 111
6441	Baumbach	Rotenburg	857	06 2 41 004	8531	Beerbach	Neustadt a. d. Aisch	276	09 5 41 115
5412	—//Ransbach-	Untervesteraldkreis	5 433	07 1 42 062	8541	—	Schwabach	217	09 5 45 114
7101	Baumerlenbach	Öhringen	366	08 1 44 112	6101	— //Nieder-	Darmstadt	1 376	06 1 35 026
8871	Baumgarten	Dillingen a. d. Donau	182	09 7 32 117	6101	— //Ober-	Darmstadt	1 190	06 1 35 029
8051	—	Freising	487	09 1 39 118	6124	Beerfelden, Stadt	Erbach	3 497	06 1 38 004
8341	—	Pfarrkirchen	1 028	09 2 44 113	6101	Beerfurth	Erbach	976	06 1 38 092
6587	Baumholder//Gutsbezirk	Birkenfeld	255	07 1 34 097	3131	Beesem	Luchow - Dannenberg	76	03 3 36 114
6587	—, Stadt	Birkenfeld	4 612	07 1 34 005	4441	Beesten	Lingen	1 560	03 5 34 118
8601	Baunach, Stadt	Ebern	2 007	09 6 36 115	7239	Beffendorf	Rottweil	849	08 4 41 115
3501	Baunatal, Stadt	Kassel	12 779	06 2 38 001	7711	Behla	Donaueschingen	310	08 3 32 114
7531	Bauschlott	Pforzheim	1 163	08 2 37 111	2411	Behlendorf	Herzogtum Lauenburg	334	01 0 53 008
3131	Bausen	Luchow - Dannenberg	34	03 3 36 113	8871	Behlingen	Krumbach (Schwaben)	446	09 7 40 116
5561	Bausendorf	Bernkastel - Wittlich	1 111	07 2 31 004	3041	Behningen	Sozial	100	03 3 38 113
5521	Baustert	Bitburg - Prum	447	07 2 32 009	2251	Behrendorf	Nordfriesland	510	01 0 54 011
7959	Baustetten	Biberach	1 078	08 4 32 120	2324	Behrendorf (Ostsee)	Plön	567	01 0 57 004
3101	Baven	Celle	899	03 3 32 118	3251	Behrensen	Hameln - Pyrmont	372	03 1 34 117
3149	Bavendorf	Lüneburg	150	03 3 37 123	3411	—	Northeim	292	03 2 38 116
3201	Bavenstedt	Hildesheim - Marienburg	784	03 2 35 119	3041	Behringen	Soltau	713	03 3 38 114
4454	Bawinkel	Lingen	801	03 5 34 117	8501	Behringersdorf	Lauf a. d. Pegnitz	3 231	09 5 40 112
8399	Bayerbach	Griesbach i. Rottal	1 270	09 2 36 113	8551	Behringersmühle	Pegnitz	418	09 4 43 112
8301	— b. Ergoldsbach	Mallersdorf	1 133	09 2 42 114	2141	Behrste	Stade	183	03 4 35 121
8851	Bayerdrilling	Neuburg a. d. Donau	584	09 7 44 114	2211	Beidenfleth	Steinburg	908	01 0 61 007
6761	Bayerfeld - Steckweiler	Donnersbergkreis	574	07 3 33 004	8591	Beidl	Tirschenreuth	430	09 3 47 112
8371	Bayerisch Eisenstein	Regen	1 318	09 2 45 118	6361	Beienheim	Friedberg	1 187	06 1 39 003
8232	— Gmain	Berchtesgaden	2 309	09 1 35 114	3301	Beienrode	Braunschweig	379	03 7 32 115
8111	Bayersoien	Schongau	818	09 1 50 113	3331	—	Gifhorn	543	03 3 34 125
8949	Bayersried	Marktoberdorf	313	09 7 41 113	3401	—	Göttingen	267	03 2 34 114
8909	— Ursberg	Krumbach (Schwaben)	2 480	09 7 40 115	8631	Beiersdorf b. Coburg	Coburg	938	09 4 33 115
8580	Bayreuth, Stadt	—	64 536	09 4 12 000	6431	Beiershausen	Hersfeld	278	06 2 35 006
8163	Bayrischzell	Miesbach	1 591	09 1 45 112	3339	Beierstedt	Helmstedt	661	03 7 35 115
6671	Bebelsheim	Sankt Ingbert	807	10 0 36 311	7271	Beihingen	Calw	497	08 4 33 120
8909	Bebenhausen	Illertissen	350	09 7 37 113	7141	— am Neckar	Ludwigsburg	4 819	08 1 41 113
7401	—	Tubingen	376	08 4 45 112	8621	Beikheim	Kronach	277	09 4 38 112
2361	Bebensee	Segeberg	399	01 0 60 008	5521	Beilingen	Bitburg - Prum	417	07 2 32 010
3251	Beber	Springe	413	03 1 39 117	8432	Beilngries, Stadt	Beilngries	3 317	09 3 32 115
6440	Bebra, Stadt	Rotenburg	8 065	06 2 41 005	5591	Beilstein	Cochem - Zell	210	07 1 35 007
5409	Becheln	Rhein - Lahn - Kreis	601	07 1 41 008	6349	—	Dillkreis	1 418	06 1 37 005
5075	Bechen	Rheinisch - Bergischer Kreis	2 603	05 3 36 311	7141	—, Stadt	Heilbronn	3 041	08 1 38 115
6509	Bechenheim	Alzey - Worms	381	07 3 31 005	7181	Beimbach	Crailsheim	462	08 1 34 114
6761	Becherbach	Bad Kreuznach	1 139	07 1 33 011	7901	Beimerstetten	Ulm	1 542	08 1 47 119
6571	— bei Kirn	Bad Kreuznach	510	07 1 33 010	6711	Beindersheim	Ludwigshafen	2 353	07 3 38 002
6791	Bechhofen	Zweibrücken	2 016	07 3 41 003	5569	Beinhausen	Daun	87	07 2 33 003
8806	— b. Windsbach	Ansbach	128	09 5 31 115	3161	Beinhorn	Burgdorf	92	03 3 31 117

Beiningen – Bergnetsreuth

Gemeinde		Kreis	Wohn- bevölkerung am 27.5.1970	Statistische Kennziffer	Gemeinde		Kreis	Wohn- bevölkerung am 27.5.1970	Statistische Kennziffer
Post- leit- zahl	Namen				Post- leit- zahl	Namen			
7901	Beiningen	Ulm	332	08 1 47 120	7891	Berau	Waldshut	646	08 3 47 118
7051	Beinstein	Waiblingen	2 869	08 1 49 113	8434	Berching, Stadt	Beilngries	2 603	09 3 32 116
3509	Beiseforth	Melsungen	1 089	06 2 40 006	8240	Berchtesgaden, Markt	Berchtesgaden	4 343	09 1 35 115
2211	Bekdorf	Steinburg	110	01 0 61 008	5801	Berchum	Iserlohn	1 553	05 8 35 211
2211	Bekhof	Steinburg	36	01 0 61 009	5441	Bereborn	Daun	144	07 2 33 202
2211	Bekmunde	Steinburg	257	01 0 61 010	3321	Berel	Wolfenbittel	555	03 7 36 121
5559	Bekond	Trier - Saarburg	621	07 2 35 004	5441	Berenbach	Daun	195	07 2 33 203
3134	Belau	Luchow - Dannenberg	38	03 3 36 115	3001	Berenbostel	Neustadt am Rubenberge	13 125	03 1 36 114
2321	—	Plön	384	01 0 57 005	4781	Berenbrock	Lippstadt	286	05 8 36 312
2211	Beldorf	Rendsburg - Eckernförde	354	01 0 58 013	2381	Berend	Schleswig	654	01 0 59 004
4785	Belecke, Stadt	Arnsberg	6 721	05 8 32 612	2191	Berensch - Arensch	Land Hadeln	385	03 4 32 118
5581	Belg	Rhein - Hunsrück - Kreis	191	07 1 40 007	6321	Berfa	Ziegenhain	728	06 2 45 005
6541	Belgweiler	Rhein - Hunsrück - Kreis	232	07 1 40 008	5481	Berg	Ahrweiler	920	07 1 31 011
3131	Belitz	Luchow - Dannenberg	29	03 3 36 116	8850	—	Donauworth	881	09 7 33 116
5441	Beil	Maven - Koblenz	1 172	07 1 37 008	7931	—	Ehingen	424	08 4 34 117
5449	Beil (Hunsrück)	Rhein - Hunsrück - Kreis	371	07 1 40 009	8671	—	Hof	753	09 4 37 112
7951	Bellamont	Biberach	522	08 4 32 121	8301	—	Mainburg	241	09 2 41 115
2131	Bellen	Rotenburg (Wumme)	40	03 4 34 114	7911	—	Neu - Ulm	336	09 7 45 115
7919	Bellenberg	Illertissen	3 362	09 7 37 114	7981	—	Ravensburg	2 623	08 4 39 114
6331	Bellersdorf	Wetzlar	302	06 1 54 008	5429	—	Rhein - Lahn - Kreis	162	07 1 41 009
8801	Bellershausen	Rothenburg ob der Tauber	168	09 5 43 113	8131	—	Starnberg	2 387	09 1 52 113
6301	Bellersheim	Giessen	883	06 1 41 008	8251	—	Wasserburg a. Inn	395	09 1 54 119
6729	Beltheim	Germersheim	6 317	07 3 34 001	8431	— b. Neumarkt i. d. OPf.	Neumarkt i. d. OPf.	1 521	09 3 38 113
7841	— // Bad	Müllheim	788	08 3 39 115	8899	— i. Gau	Schrobenhausen	1 229	09 1 51 114
5439	Bellingn	Oberwesterwaldkreis	432	07 1 39 007	6729	— (Pfalz)	Germersheim	1 749	07 3 34 002
6479	Bellmuth	Budingen	146	06 1 34 004	7881	Bergalgingen	Sackingen	306	08 3 43 112
3569	Bellnhausen	Biedenkopf	204	06 1 33 003	7961	Bergatreute	Ravensburg	2 178	08 4 39 115
3551	—	Marburg	386	06 2 39 009	8632	Bergdorf	Coburg	298	09 4 33 124
5529	Bellscheid	Bitburg - Prüm	52	07 2 32 204	4967	—	Schaumburg - Lippe	324	03 1 38 115
4501	Belm	Osnabrück	5 273	03 5 37 118	4576	Berge	Bersenbrück	1 377	03 5 32 121
8542	Belmbrach	Schwabach	1 467	09 5 45 115	3589	—	Fritzlar - Homberg	267	06 2 33 005
3103	Belsen	Celle	227	03 3 32 122	4459	—	Grafschaft Bentheim	175	03 5 33 117
7119	Belsenberg	Kunzelsau	443	08 1 39 115	4441	—	Lingen	633	03 5 34 119
3551	Beltershausen	Marburg	682	06 2 39 010	4783	—	Lippstadt	618	05 8 36 214
5449	Beltheim	Rhein - Hunsrück - Kreis	700	07 1 40 010	3431	—	Witzenhausen	178	06 2 43 003
2179	Belum	Land Hadeln	676	03 4 32 117	6571	Bergen	Birkenfeld	455	07 1 34 006
8861	Belzheim	Nordlingen	366	09 7 46 119	6619	—	Merzig - Wadern	533	10 0 32 411
3011	Bemerode	Hannover	6 567	03 1 35 119	8859	—	Neuburg a.d. Donau	313	09 7 44 115
7445	Bempflingen	Nürtingen	2 363	08 1 43 114	8221	—	Traunstein	2 193	09 1 53 113
2106	Bendestorf	Harburg	1 434	03 3 35 117	8831	—	Weißenburg i. Bay	418	09 5 47 114
2301	Bendfeld	Plön	268	01 0 57 006	3134	— (Dumme)	Luchow - Dannenberg	1 047	03 3 36 117
3091	Bendingbostel	Verden	465	03 4 36 119	3103	—, Stadt	Celle	5 731	03 3 32 123
2211	Bendorf	Rendsburg - Eckernförde	486	01 0 58 014	8851	Bergendorf	Neuburg a.d. Donau	105	09 7 44 116
5413	—, Stadt	Mayen - Koblenz	14 610	07 1 37 203	6000	Bergen - Enkheim, Stadt	Hanau	14 722	06 1 43 001
8174	Benediktbeuern	Bad Tolz	2 186	09 1 34 113	6541	Bergenhäusen	Rhein - Hunsrück - Kreis	143	07 1 40 012
5927	Benfe	Wittgenstein	383	05 8 42 311	2381	Bergenhäusen	Schleswig	769	01 0 59 005
5561	Bengel	Bernkastel - Wittlich	911	07 2 31 005	7919	Bergentstetten	Illertissen	106	09 7 37 115
5481	Bengen	Ahrweiler	398	07 1 31 010	7927	Bergenweiler	Heidenheim	361	08 1 37 113
6431	Bengendorf	Hersfeld	90	06 2 35 007	8371	Bergern	Deggendorf	461	09 2 32 115
4791	Benhausen	Paderborn	1 107	05 7 40 212	2246	Bergewohrden	Dithmarschen	48	01 0 51 008
3121	Benitz	Gifhorn	137	03 3 34 126	3181	Bergfeld	Helmstedt	640	03 7 35 116
8581	Benk	Bayreuth	522	09 4 32 115	7241	Bergfelden	Horb	1 264	08 4 37 114
3541	Benkhausen	Waldeck	130	06 2 42 010	3591	Bergfreiheit	Waldeck	275	06 2 42 011
2371	Bennebek // Alt	Schleswig	361	01 0 59 001	8315	Bergham	Vilsbiburg	356	09 2 49 116
2371	— // Klein	Schleswig	578	01 0 59 050	8053	Berghaselbach	Freising	247	09 1 39 119
3001	Bennemühlen	Burgdorf	263	03 3 31 118	7611	Berghaupten	Offenburg	2 060	08 3 41 111
6761	Bennhausen	Donnersbergkreis	113	07 3 33 005	7501	Berghäusen	Karlsruhe	5 439	08 2 34 113
3401	Benniehausen	Göttingen	295	03 2 34 115	8301	—	Mainburg	184	09 2 41 116
3001	Bennigsen	Springe	3 889	03 1 39 118	5949	—	Meschede	1 313	05 8 37 411
8941	Benningen	Memmingen	1 935	09 7 42 114	5429	—	Rhein - Lahn - Kreis	240	07 1 41 010
7141	— am Neckar	Ludwigsburg	3 875	08 1 41 114	8421	—	Riedenburg	130	09 3 44 114
4781	Benninghausen	Lippstadt	1 992	05 8 36 311	6331	—	Wetzlar	882	06 1 54 009
5060	Bensberg, Stadt	Rheinisch - Bergischer Kreis	41 267	05 3 36 111	5922	—	Wittgenstein	1 408	05 8 42 216
2831	Bensen	Grafschaft Diepholz	171	03 1 31 119	8901	Bergheim	Augsburg	1 472	09 7 31 120
3251	—	Grafschaft Schaumburg	393	03 1 33 119	6471	—	Budingen	599	06 1 34 005
2943	Bensersiel	Wittmund	521	03 6 34 115	8881	—	Dillingen a.d. Donau	655	09 7 32 118
6140	Bensheim, Stadt	Bergstraße	27 498	06 1 32 004	3509	—	Melsungen	336	06 2 40 007
2061	Benstaben	Stormarn	158	01 0 62 010	8859	—	Neuburg a.d. Donau	582	09 7 44 117
3211	Benstorf	Hameln - Pyrmont	970	03 1 34 118	3591	—	Waldeck	902	06 2 42 012
3511	Benterode	Münden	637	03 2 37 112	5150	— (Erft), Stadt	Bergheim (Erft)	10 225	05 3 31 311
4791	Bentfeld	Buren	870	05 7 32 512	7901	Berghülen	Ulm	1 092	08 1 47 121
4442	Bentheim, Stadt	Grafschaft Bentheim	7 168	03 5 33 116	5070	Bergisch Gladbach, Stadt	Rheinisch - Bergischer Kreis	49 558	05 3 36 112
3351	Bentierode	Gandersheim	222	03 7 33 118	5674	— Neukirchen, Stadt	Rhein - Wupper - Kreis	6 022	05 1 39 111
2951	Bentstreek	Wittmund	450	03 6 34 173	4619	Bergkamen, Stadt	Unna	43 865	05 9 41 113
3030	Benzen	Fallingb. ostel	204	03 3 33 116	8061	Bergkirchen	Dachau	593	09 1 36 116
8561	Benzendorf	Lauf a.d. Pegnitz	159	09 5 40 113	3051	—	Schaumburg - Lippe	316	03 1 38 116
7081	Benzenzimmern	Aalen	220	08 1 31 116	6589	Berglangenbach	Birkenfeld	578	07 1 34 007
7471	Benzingen	Sigmaringen	942	08 4 43 114	8059	Berglern	Erding	1 007	09 1 38 113
6541	Benzheimer	Rhein - Hunsrück - Kreis	168	07 1 40 011	5509	Berglicht	Bernkastel - Wittlich	534	07 2 31 006
3091	Beppen	Verden	356	03 4 36 121	8411	Bergmatting	Kelheim	163	09 2 37 118
8411	Beratzhausen, Markt	Parsberg	2 761	09 3 42 114	8591	Bergnersreuth	Wunsiedel	198	09 4 47 113
					8485	Bergnetsreuth	Neustadt a.d. Waldnaab	119	09 3 40 114

Gemeinde					Gemeinde				
Post- leit- zahl	Namen	Kreis	Wohn- bevölkerung am 27.5.1970	Statistische Kennziffer	Post- leit- zahl	Namen	Kreis	Wohn- bevölkerung am 27.5.1970	Statistische Kennziffer
5275	Bergneustadt, Stadt	Oberbergischer Kreis	16 291	05 3 35 111	5231	Berod b. Hachenburg	Altenkirchen (Westerwald)	626	07 1 32 201
7891	Bergoschingen	Waldshut	216	08 3 47 119	5431	— b. Wallmerod	Oberwesterwaldkreis	410	07 1 39 009
8722	Bergreinfeld	Schweinfurt	4 111	09 6 51 113	6961	Berolzheim	Buchen	606	08 2 32 114
8771	Bergrothenfels	Lohr a. Main	601	09 6 45 111	8531	—	Uffenheim	127	09 5 48 115
3501	Bergshausen	Kassel	1 701	06 2 38 002	8831	—, Markt//Markt	Gunzenhausen	1 297	09 5 37 141
8411	Bergstetten	Parsberg	232	09 3 42 115	5529	Berscheid	Bitburg - Prüm	79	07 2 32 012
8531	Bergtheim	Neustadt a.d. Aisch	137	09 5 41 116	6689	Berschweiler	Ottweiler	937	10 0 33 212
8702	—	Wurzburg	1 422	09 6 52 112	6589	— bei Baumholder	Birkenfeld	645	07 1 34 008
5161	Berg - Thuir	Duren	587	05 4 32 752	6571	Berschweiler bei Kirn	Birkenfeld	301	07 1 34 009
5561	Bergweiler	Bernkastel - Wittlich	669	07 2 31 007	4558	Bersenbruck, Stadt	Bersenbruck	4 154	03 5 32 122
6611	—	Sankt Wendel	599	10 0 37 711	6301	Bersrod	Gießen	702	06 1 41 010
6748	Bergzabern, Stadt//Bad	Landau - Bad Bergzabern	5 239	07 3 37 005	4471	Berßen//Groß	Meppen	694	03 5 36 131
3549	Berich//Neu -	Waldeck	258	06 2 42 070	4471	—//Klein	Meppen	797	03 5 36 150
5799	Beringhausen	Brilon	1 056	05 8 33 511	6361	Berstadt	Budingen	1 322	06 1 34 006
2211	Beringstedt	Rendsburg - Eckernförde	729	01 0 58 015	8631	Bertelsdorf	Coburg	624	09 4 33 116
3411	Berka	Northeim	899	03 2 38 117	8541	Bertholdsdorf	Ansbach	252	09 5 31 117
6081	Berkach	Groß - Gerau	603	06 1 42 004	8859	Bertoldsheim	Neuburg a.d. Donau	585	09 7 44 118
3251	Berke//Groß	Hameln - Pyrmont	2 885	03 1 34 137	8951	Bertoldshofen	Marktoberdorf	933	09 7 41 115
3251	— //Klein	Hameln - Pyrmont	4 064	03 1 34 156	5582	Bertrich//Bad	Cochem - Zell	738	07 1 35 006
2419	Berkenthin	Herzogtum Lauenburg	1 204	01 0 53 009	2984	Berum	Norden	250	03 6 33 113
7951	Berkheim	Biberach	1 575	08 4 32 122	2981	Berumbur	Norden	1 682	03 6 33 114
7301	—	Esslingen	6 697	08 1 35 115	2981	Berumerfehn	Norden	1 758	03 6 33 115
3001	Berkhof	Burgdorf	655	03 3 31 119	6631	Berus	Saarlouis	2 090	10 0 35 212
3341	Berklingen	Wolfenbüttel	282	03 7 36 122	6921	Berwangen	Sinsheim	898	08 2 38 115
5529	Berkoth	Bitburg - Prüm	123	07 2 32 011	7891	—	Waldshut	157	08 3 47 120
3151	Berkum	Peine	193	03 2 40 115	3411	Berwartshausen	Northeim	136	03 2 38 118
5920	Berleburg, Stadt	Wittgenstein	7 118	05 8 42 111	3094	Berxen	Grafenschaft Hoya	314	03 1 32 120
3431	Berlesch - Elleroode	Witzenhausen	80	06 2 43 004	5439	Berzhahn	Oberwesterwaldkreis	426	07 1 39 010
8416	Berletzhof	Parsberg	262	09 3 42 116	5231	Berzhhausen	Altenkirchen (Westerwald)	181	07 1 32 005
7109	Berlichingen	Kunzelsau	840	08 1 39 116	6641	Besch	Merzig - Wadern	1 105	10 0 32 711
1000	Berlin (West), Stadt	—	2 122 346	11 0 00 000	5509	Bescheid	Trier - Saarburg	376	07 2 35 005
5531	Berlingen	Daun	226	07 2 33 004	2431	Beschendorf	Ostholstein	534	01 0 55 006
7901	Bermaringen	Ulm	965	08 1 47 122	2951	Beschotenweg	Leer	253	03 6 32 115
7779	Bermatingen	Überlingen	2 009	08 3 45 117	2211	Besdorf	Steinburg	303	01 0 61 011
6271	Bermbach	Untertaunuskreis	819	06 1 52 005	3132	Beseland	Luchow - Dannenberg	40	03 3 36 118
5441	Bermel	Mayen - Koblenz	350	07 1 37 011	6251	Beselich	Oberlahnkreis	4 689	06 1 47 065
7614	Bermersbach	Offenburg	1 349	08 3 41 112	2200	Besenbek//Raa-	Pinneberg	586	01 0 56 042
7561	—	Rastatt	1 120	08 3 42 113	7291	Besenfeld	Freudenstadt	745	08 4 35 114
5929	Bermershausen	Wittgenstein	187	05 8 42 413	2411	Besenthal	Herzogtum Lauenburg	100	01 0 53 010
6509	Bermersheim	Alzey - Worms	265	07 3 31 008	6401	Besges	Fulda	70	06 2 34 007
6521	—	Alzey - Worms	272	07 3 31 009	7122	Besigheim, Stadt	Ludwigsburg	7 456	08 1 41 115
6331	Bermoll	Wetzlar	166	06 1 54 010	3501	Besse	Fritzlar - Homberg	2 588	06 2 33 007
6421	Bermuthshain	Lauterbach	518	06 1 44 005	6641	Besseringen	Merzig - Wadern	3 334	10 0 32 611
7821	Bernau	Hochschwarzwald	1 384	08 3 40 113	3251	Bessingen	Holzminden	337	03 2 36 112
8214	— a Chiemsee	Rosenheim	3 182	09 1 49 113	3251	Bessinghausen	Hameln - Pyrmont	93	03 1 34 119
7501	Bernbach	Calw	710	08 4 33 122	5501	Beßlich	Trier - Saarburg	105	07 2 35 006
8951	—	Marktoberdorf	508	09 7 41 114	4559	Besten	Bersenbruck	206	03 5 32 123
8921	Bernbeuren	Schongau	1 691	09 1 50 114	3211	Betheln	Alfeld (Leine)	909	03 2 31 116
5531	Berndorf	Daun	486	07 2 33 005	6641	Bethingen	Merzig - Wadern	243	10 0 32 312
8656	—	Kulmbach	209	09 4 39 113	7919	Betlinshausen	Illertissen	816	09 7 37 116
3541	—	Waldeck	1 250	06 2 42 013	7241	Betra	Hechingen	841	08 4 36 112
5429	Berndroth	Rhein - Lahn - Kreis	326	07 1 41 011	8421	Bettbrunn	Riedenburg	203	09 3 44 115
3589	Berndshausen	Fritzlar - Homberg	297	06 2 33 006	5531	Bettdelford	Daun	280	07 2 33 006
2876	Berne	Wesermarsch	6 134	03 8 36 113	5111	Bettendorf	Julich	359	05 4 34 212
6441	Berneburg	Rotenburg	387	06 2 41 007	5429	—	Rhein - Lahn - Kreis	272	07 1 41 012
8582	Berneck i. Fichtelgebirge, Stadt//Bad	Bayreuth	3 539	09 4 32 116	5561	Bettenfeld	Bernkastel - Wittlich	797	07 2 31 009
7271	—, Stadt	Calw	466	08 4 33 123	8801	—	Rothenburg ob der Tauber	293	09 5 43 114
8431	Berngau	Neumarkt i.d. OPf.	906	09 3 38 114	6301	Bettenhausen	Gießen	401	06 1 41 011
6411	Bernhards	Fulda	339	06 2 34 006	7241	—	Horb	250	08 4 37 115
8411	Bernhardswald	Regensburg	1 057	09 3 43 117	5521	Bettingen	Bitburg - Prüm	1 150	07 2 32 013
8800	Bernhardswinden	Ansbach	610	09 5 31 116	6981	—	Tauberbischofsheim	547	08 2 39 114
7024	Bernhausen	Esslingen	11 044	08 1 35 116	3381	Bettingerode	Wolfenbüttel	624	03 7 36 123
5550	Bernkastel - Kues, Stadt	Bernkastel - Wittlich	7 298	07 2 31 008	3301	Bettmar	Braunschweig	964	03 7 32 116
7421	Bernloch	Munsingen	628	08 4 38 116	3201	—	Hildesheim - Marienburg	635	03 2 35 120
8542	Bernlohe	Schwabach	311	09 5 45 116	7891	Bettmaringen	Waldshut	463	08 4 47 121
8351	Bernried	Bogen	1 025	09 2 31 114	3201	Bettrum	Hildesheim - Marienburg	811	03 2 35 121
8463	—	Waldmünchen	299	09 3 49 113	8801	Bettwar	Rothenburg ob der Tauber	160	09 5 43 115
8131	—	Weilheim i. OB	1 197	09 1 55 114	5240	Betzdorf, Stadt	Altenkirchen (Westerwald)	10 490	07 1 32 006
8481	Bernrieth	Vohenstrauß	321	09 3 48 112	8802	Betzendorf	Ansbach	162	09 5 31 118
6321	Bernsburg	Alsfeld	289	06 1 31 008	3141	—	Lüneburg	412	03 3 37 124
3261	Bernsen	Grafenschaft Schaumburg	487	01 1 33 120	6479	Betzenrod	Budingen	411	06 1 34 007
6311	Bernsfeld	Alsfeld	425	06 1 31 009	6419	—	Hunfeld	123	06 2 37 002
6991	Bernsfelden	Mergentheim	298	08 1 42 115	8571	Betzenstein, Stadt	Pegnitz	650	09 4 43 113
3429	Bernshausen	Duderstadt	437	03 2 32 111	7941	Betzenweiler	Saulgau	667	08 4 42 117
6401	—	Lauterbach	401	06 1 44 006	3121	Betzhorn	Gifhorn	458	03 3 34 127
5929	—	Wittgenstein	101	05 8 42 414	3551	Betziesdorf	Marburg	714	06 2 39 012
7901	Bernstadt	Ulm	1 375	08 1 47 123	8961	Betzigau	Kempten (Allgäu)	1 803	09 7 39 112
8481	Bernstein	Neustadt a.d. Waldnaab	329	09 3 40 115	3581	Betzigerode	Fritzlar - Homberg	161	06 2 33 008
8591	—	Wunsiedel	754	09 4 47 114					
8671	— a Wald	Naila	581	09 4 42 113					
4441	Bernte	Lingen	268	03 5 34 120					

Betzisried – Bingenheim

Gemeinde				Wohn- bevölkerung am 27.5.1970	Statistische Kennziffer	Gemeinde			Wohn- bevölkerung am 27.5.1970	Statistische Kennziffer
Post- leit- zahl	Namen	Kreis	Post- leit- zahl			Namen	Kreis			
8942	Betzisried	Memmingen	372	09 7 42 115	6461	Biebergemund	Gelnhausen	3 672	06 1 40 076	
7291	Betzweiler - Walde	Freudenstadt	1 271	08 4 35 115	6541	Biebern	Rhein - Hunsrück - Kreis	282	07 1 40 015	
8762	Beuchen	Miltenberg	181	09 6 48 112	6301	Biebertal	Wetzlar	7 965	06 1 54 089	
8411	Beucherling	Roding	437	09 3 45 115	6081	Biebesheim	Groß - Gerau	5 970	06 1 42 005	
3381	Beuchte	Goslar	433	03 7 34 112	3559	Biebighausen	Frankenberg	26	06 2 32 011	
8911	Beuerbach	Landsberg a. Lech	203	09 1 43 111	5429	Biebrich	Rhein - Lahn - Kreis	350	07 1 41 013	
6271	—	Untertaunuskreis	647	06 1 52 006	6431	Biedebach	Hersfeld	138	06 2 35 008	
8191	Beuerberg	Wolfratshausen	859	09 1 56 116	3560	Biedenkopf, Stadt	Biedenkopf	7 275	06 1 33 004	
8631	Beuerfeld	Coburg	180	09 4 33 117	7807	Biederbach	Emmendingen	1 473	08 3 33 114	
6301	Beuern	Giessen	1 690	06 1 41 012	8821	—	Gunzenhausen	117	09 5 37 115	
8919	—	Landsberg a. Lech	250	09 1 43 112	6791	Biedershausen	Zweibrücken	206	07 3 41 004	
3508	—	Melsungen	241	06 2 40 008	6719	Biedersheim	Donnersbergkreis	626	07 3 33 006	
5401	Beulich	Rhein - Hunsrück - Kreis	439	07 1 40 201	8801	Bieg	Rothenburg ob der Tauber	233	09 5 43 116	
3351	Beulshausen	Gandersheim	109	07 7 33 119	4800	Bielefeld, Stadt	—	168 937	05 7 11 000	
5581	—	Bernkastel - Wittlich	230	07 2 31 201	4290	Biemenhorst	Borken	2 588	05 5 33 412	
7271	Beuren	Calw	96	08 4 33 124	3119	Bienenbuttel	Uelzen	2 128	03 3 39 126	
5591	—	Cochem - Zell	539	07 1 35 008	8551	Biengarten	Hochstadt a. d. Aisch	85	09 4 36 113	
7451	—	Hechingen	189	08 4 36 113	7801	Biengen	Freiburg	886	08 3 34 114	
7911	—	Neu - Ulm	491	09 7 45 116	3301	Bienrode	Braunschweig	2 366	03 7 32 118	
7444	—	Nürtingen	2 864	08 1 43 115	6651	Bierbach	Sankt Ingbert	1 959	10 0 36 112	
7941	—	Saulgau	274	08 4 42 118	3151	Bierbergen	Peine	865	03 2 40 116	
7771	—	Überlingen	756	08 3 45 118	7891	Bierbronn	Waldshut	206	08 3 47 122	
7971	—	Wangen	768	08 4 47 116	3031	Bierde	Fallingb. ostel	354	03 3 33 117	
7701	— am Ried	Konstanz	304	08 3 36 115	4956	—	Minden	624	05 7 39 712	
7701	— an der Aach	Stockach	640	08 3 44 113	2807	Bierden	Verden	2 031	03 4 36 122	
5511	— (Saargau)	Trier - Saarburg	226	07 2 35 007	6619	Bierfeld	Sankt Wendel	546	10 0 37 411	
5509	— (Hochwald)	Trier - Saarburg	853	07 2 35 008	7241	Bieringen	Horb	550	08 4 37 116	
7207	Beuron	Sigmaringen	447	08 4 43 115	7109	—	Kunzelsau	1 030	08 1 39 117	
8359	Beutelsbach	Vilshofen	1 058	09 2 50 120	7241	Bierlingen	Horb	872	08 4 37 117	
7056	—	Waiblingen	5 111	08 1 49 114	5521	Biersdorf	Bitburg - Prum	462	07 2 32 015	
3131	Beutow	Luchow - Dannenberg	114	03 3 36 119	7969	Bierstetten	Saulgau	411	08 4 42 119	
3301	Bevenrode	Braunschweig	723	03 7 32 117	5529	Biesdorf	Bitburg - Prum	441	07 2 32 016	
3071	Bevensen	Neustadt am Rübenberge	182	03 1 36 115	7541	Bieselsberg	Calw	497	08 4 33 125	
3118	—, Stadt	Uelzen	6 063	03 3 39 124	7701	Biesendorf	Konstanz	183	08 3 36 116	
3119	Beverbeck	Uelzen	163	03 3 39 125	8831	Biesenhard	Eichstätt	272	09 5 33 117	
4441	Bevergern, Stadt	Tecklenburg	2 678	05 5 39 511	7711	Biesingen	Donauessingen	359	08 3 32 115	
2141	Bevern	Bremervorde	948	03 4 31 120	6671	—	Sankt Ingbert	1 103	10 0 36 212	
2201	—	Pinneberg	480	01 0 56 003	2841	Bieste	Bersenbrück	322	03 5 32 124	
3454	—, Flecken	Holzminde	3 258	03 2 36 113	8831	Bieswang	Weißenburg i. Bay.	639	09 5 47 115	
2855	Beverstedt, Flecken	Wesermünde	1 977	03 4 37 118	7451	Bietenhausen	Hechingen	444	08 4 36 114	
3472	Beverungen, Stadt	Hoxter	14 894	05 7 36 111	7555	Bietigheim	Rastatt	5 465	08 3 42 114	
6652	Bexbach	Homburg	9 913	10 0 31 111	7120	—, Stadt	Ludwigsburg	22 188	08 1 41 116	
2851	Bexhovede	Wesermünde	1 386	03 4 37 119	7701	Bietingen	Konstanz	1 087	08 3 36 117	
4441	Bexten - Listrup	Lingen	663	03 5 34 121	7791	—	Stockach	261	08 3 44 114	
8821	Beyerberg	Dinkelsbühl	625	09 5 32 114	6641	Bietzen	Merzig - Wadern	801	10 0 32 512	
8201	Beyharting	Bad Aibling	745	09 1 33 113	3341	Biewende//Groß	Wolfenbuttel	421	03 7 36 138	
8536	Bibart, Markt//Markt	Scheinfeld	1 496	09 5 44 113	3341	—//Klein	Wolfenbuttel	315	03 7 36 156	
7101	Biberach	Heilbronn	2 545	08 1 38 116	5787	Bigge - Olsberg, Stadt	Brilon	6 790	05 8 33 214	
7911	—	Neu - Ulm	524	09 7 45 117	7959	Bihlafingen	Biberach	505	08 4 32 124	
7616	—	Wolfach	2 475	08 3 48 111	7241	Bildchingen	Horb	850	08 4 37 118	
7950	— an der Riß, Stadt	Biberach	25 665	08 4 32 123	3371	Bilderlahe	Hildesheim - Marienburg	495	03 2 35 122	
8432	Biberbach	Beilngries	210	09 3 32 117	7531	Bilfingen	Pforzheim	1 741	08 2 37 112	
8061	—	Dachau	344	09 1 36 117	5431	Bilkheim	Oberwesterwaldkreis	332	07 1 39 011	
8491	—	Waldmünchen	287	09 3 49 114	7941	Billafingen	Sigmaringen	125	08 4 43 116	
8901	—, Markt	Wertingen	1 184	09 7 49 115	7771	—	Überlingen	401	08 3 45 119	
7911	Biberberg	Neu - Ulm	211	09 7 45 119	8909	Billenhausen	Krumbach (Schwabau)	539	09 7 40 117	
8831	Biberg	Eichstätt	203	09 5 33 116	3351	Billerbeck	Gandersheim	322	03 7 33 120	
8711	Bibergau	Kitzingen	569	09 6 43 112	3135	—	Luchow - Dannenberg	207	03 3 36 120	
7171	Bibersfeld	Schwabisch Hall	1 079	08 1 46 113	4425	—, Stadt	Coesfeld	9 000	05 5 34 114	
6843	Bibilis	Bergstraße	7 637	06 1 32 005	6321	Biliertshausen	Alsfeld	240	06 1 31 011	
8901	Biburg	Augsburg	920	09 7 31 121	6951	Billingen	Mosbach	1 595	08 2 36 116	
8081	—	Furstenfeldbruck	390	09 1 40 117	6741	— - Ingenheim	Landau - Bad Bergzabern	3 747	07 0 37 007	
8831	—	Hilpoltstein	147	09 5 39 117	6101	Billings	Dieburg	269	06 1 36 003	
8421	—	Kelheim	671	09 2 37 119	7181	Billingsbach	Crailsheim	661	08 1 34 115	
7421	Bichishausen	Münsingen	140	08 4 38 117	8702	Billingshausen	Marktheidenfeld	420	09 6 46 114	
8171	Bichl	Bad Tolz	1 370	09 1 34 114	3001	Bilm	Burgdorf	719	03 3 31 120	
6551	Bickelheim//Gau	Alzey - Worms	1 338	07 3 31 030	6639	Bilsdorf	Saarlouis	1 152	10 0 35 511	
7461	Bickelsberg	Balingen	443	08 4 31 112	2081	Bilsen	Pinneberg	568	01 0 56 004	
6349	Bicken	Dillkreis	1 714	06 1 37 006	3411	Bilshausen	Duderstadt	2 482	03 2 32 112	
6101	Bickenbach	Darmstadt	3 865	06 1 35 005	5511	Bilzingen	Trier - Saarburg	153	07 2 35 009	
5449	—	Rhein - Hunsrück - Kreis	369	07 1 40 014	6401	Bimbach	Fulda	1 699	06 2 34 008	
5521	Bickendorf	Bitburg - Prum	427	07 2 32 014	8722	—	Gerozhofen	209	09 6 38 117	
7801	Bickensohl	Freiburg	424	08 3 34 113	2351	Bimohlen	Segeberg	582	01 0 60 009	
8951	Bidingen	Marktoberdorf	969	09 7 41 116	4458	Bimolten	Grafschaft Bentheim	406	03 5 33 118	
6509	Biebelnheim	Alzey - Worms	564	07 3 31 010	8311	Binabiburg	Vilsbiburg	847	02 2 49 117	
8711	Biebelried	Kitzingen	424	09 6 43 113	6951	Binau	Mosbach	1 007	08 2 36 117	
6551	Biebelshiem	Bad Kreuznach	418	07 1 33 012	3201	Binder	Wolfenbuttel	251	03 7 36 124	
6321	Bieben	Alsfeld	243	06 1 31 010	8581	Bindlach	Bayreuth	3 097	09 4 32 117	
6465	Bieber	Gelnhausen	1 867	06 1 40 006	6471	Bindsachsen	Budingen	673	06 1 34 008	
6101	Bieberau, Stadt//Groß	Dieburg	3 353	06 1 36 010	7481	Bingen	Sigmaringen	1 866	08 4 43 117	
6101	—//Klein	Darmstadt	401	06 1 35 020	6530	—, Stadt	Mainz - Bingen	23 724	07 3 39 005	
8571	Bieberbach	Pegnitz	375	09 4 43 114	6361	Bingenheim	Budingen	966	06 1 34 009	
8701	Bieberehren	Ochsenfurt	750	09 6 50 116						

Gemeinde					Gemeinde				
Post- leit- zahl	Namen	Kreis	Wohn- bevölkerung am 27.5.1970	Statistische Kennziffer	Post- leit- zahl	Namen	Kreis	Wohn- bevölkerung am 27.5.1970	Statistische Kennziffer
2951	Bingum	Leer	1 169	03 6 32 116	5551	Bischofsdhrun	Bernkastel - Wittlich	518	07 2 31 011
3071	Binnen	Nienburg (Weser)	412	03 1 37 114	8583	Bischofsgrun	Bayreuth	2 000	09 4 32 119
8901	Binnenbach	Aichach	153	09 1 31 120	6094	Bischofsheim	Groß-Gerau	10 231	06 1 42 006
5441	Binnigen	Cochem - Zell	596	07 1 35 009	6451	—	Hanau	9 652	06 1 43 002
7701	—	Konstanz	558	08 3 36 118	8743	— a.d. Rhön, Stadt	Bad Neustadt a.d. Saale	1 865	09 6 34 112
8722	Binsbach	Karlstadt	262	09 6 42 114	6501	—/Gau-	Mainz - Bingen	846	07 3 39 020
5541	Binscheid	Bitburg - Prum	145	07 2 32 205	8371	Bischofsmais	Regen	1 252	09 2 45 114
7461	Binsdorf, Stadt	Balingen	910	08 4 31 113	8391	Bischofsreut	Wolfstein	861	09 2 52 135
5561	Binsfeld	Bernkastel - Wittlich	1 071	07 2 31 010	8242	Bischofswiesen	Berchtesgaden	7 736	09 1 35 116
8781	—	Karlstadt	412	09 6 42 115	7551	Bischweiler	Rastatt	1 936	08 3 42 115
3509	Binsforth	Melsungen	337	06 2 40 009	8722	Bischwind	Gerozhofen	213	09 6 38 118
8881	Binswangen	Wertingen	1 011	09 7 49 116	8603	— a Raueneck	Ebern	306	09 6 36 116
7851	Binzen	Lorrach	1 768	08 3 38 116	8601	— b Heilgersdorf	Ebern	117	09 6 36 117
7881	Binzen	Sackingen	848	08 3 43 113	3411	Bishausen	Northeim	761	03 2 38 119
8801	Binzwangen	Rothenburg ob der Tauber	290	09 5 43 117	7457	Bisingen	Hechingen	5 154	08 4 36 115
7941	—	Saulgau	802	08 4 42 120	6331	Biskirchen	Wetzlar	1 303	06 1 54 011
4575	Bippen	Bersenbruck	1 041	03 5 32 125	4231	Bislich	Rees	2 630	05 1 38 611
7321	Birenbach	Goppingen	1 076	08 1 36 119	3251	Bisperode	Holzminden	1 389	03 2 36 114
5534	Birgel	Daun	522	07 2 33 007	3045	Bispingen	Soltau	1 862	03 3 38 115
5161	—	Duren	1 412	05 4 32 212	2309	Bisse	Rendsburg - Eckernförde	155	01 0 58 016
5143	Birgelen	Selfkantkreis Geilen- kirchen - Heinsberg	2 327	05 4 37 951	6331	Bissenberg	Wetzlar	601	06 1 54 012
6639	Biringen	Saarlouis	249	10 0 35 711	3002	Bissendorf	Burgdorf	4 219	03 3 31 121
8581	Birk	Bayreuth	396	09 4 32 118	4501	—	Osnabrück	3 637	03 5 37 119
8602	Birkach	Bamberg	568	09 4 31 115	6719	Bissersheim	Bad Dürkheim	355	07 3 32 004
8501	—	Hilpoltstein	386	09 5 39 118	6361	Bisses	Budingen	366	06 1 34 010
8729	—	Hofheim i. UFr.	52	09 6 41 114	7120	Bissingen an der Enz	Ludwigsburg	10 290	08 1 41 117
8931	—	Schwabmünchen	129	09 7 47 111	7311	— an der Teck	Nurtingen	2 330	08 1 43 116
8621	—	Staffelstein	236	09 4 46 113	8851	—, Markt	Dillingen a.d. Donau	874	09 7 32 119
8621	— a. Forst	Coburg	273	09 4 33 119	7901	— ob Lontal	Heidenheim	522	08 1 37 114
5921	Birkfehl	Wittgenstein	350	05 8 42 217	6621	Bisten	Saarlouis	691	10 0 35 213
5921	Birkelbach	Wittgenstein	1 016	05 8 42 218	2331	Bistensee	Rendsburg - Eckernförde	144	01 0 58 017
6943	Birkenau	Bergstraße	6 885	06 1 32 006	6761	Bisterschied	Donnersbergkreis	347	07 3 33 008
5231	Birkenbeul	Altenkirchen (Wester- wald)	431	07 1 32 007	5520	Bitburg, Stadt	Bitburg - Prum	10 119	07 2 32 018
3559	Birkenbrinhausen	Frankenberg	776	06 2 32 012	7451	Bittelbrunn	Hechingen	488	08 4 36 116
5249	Birken - Bruchen	Altenkirchen (Wester- wald)	2 073	07 1 32 008	7109	—	Heilbronn	180	08 1 38 117
8671	Birkenbuhl	Wunsiedel	253	09 4 47 115	7241	—	Horb	454	08 4 37 119
7891	Birkendorf	Waldshut	630	08 3 47 123	7701	Bittelbrunn	Konstanz	275	08 3 36 119
7534	Birkenfeld	Calw	7 007	08 4 33 126	7481	Bittelschieß	Sigmaringen	161	08 4 43 118
8702	—	Marktheidenfeld	1 442	09 6 46 115	8859	Bittenbrunn	Neuburg a.d. Donau	684	09 7 44 119
8531	—	Neustadt a.d. Aisch	410	09 5 41 117	7051	Bittenfeld	Waiblingen	3 360	08 1 49 116
8729	—, Markt	Hofheim i. UFr.	196	09 6 41 115	7474	Bitz	Balingen	3 191	08 2 31 114
6588	—, Stadt	Birkenfeld	6 194	07 1 34 010	8071	—	Eichstatt	160	09 5 33 118
7951	Birkenhard	Biberach	445	08 4 32 125	5249	Bitzen	Altenkirchen (Wester- wald)	717	07 1 32 010
6701	Birkenheide	Ludwigshafen	2 024	07 3 38 003	7111	Bitzfeld	Ohringen	869	08 1 44 113
6749	Birkenhort	Landau - Bad Bergzabern	612	07 3 37 008	5431	Bladernheim	Unterwesterwaldkreis	130	07 1 42 004
8551	Birkenreuth	Ebermannstadt	228	09 4 34 113	8491	Blabach	Kotzing	1 278	09 2 38 118
6121	Birkert	Erbach	175	06 1 38 005	8976	Blachach	Sonthofen	3 715	09 7 48 115
5162	Birkesdorf	Duren	8 308	05 4 32 311	2981	Blandorf - Wichte	Norden	150	03 6 33 116
8862	Birkhausen	Nordlingen	371	09 7 46 120	2226	Blangenmoor - Lehe	Dithmarschen	275	01 0 51 009
5449	Birkheim	Rhein - Hunsrück - Kreis	114	07 1 40 016	6401	Blankenau	Fulda	572	06 2 34 009
8631	Birkig	Coburg	123	09 4 33 120	8752	Blankenbach	Alzenau i. UFr.	1 013	09 6 31 134
7890	Birkingen	Waldshut	348	08 3 47 124	6441	—	Rotenburg	280	06 2 41 008
8921	Birkland	Schongau	480	09 1 50 115	6749	Blankenborn	Landau - Bad Bergzabern	153	07 3 37 010
8715	Birklingen	Scheinfeld	88	09 5 44 114	8851	Blankenburg	Wertingen	225	09 7 49 117
7151	Birkmannsweiler	Waiblingen	1 610	08 1 49 115	3411	Blankenhagen	Northeim	88	03 2 38 120
6741	Birkweiler	Landau - Bad Bergzabern	726	07 3 37 009	6441	Blankenheim	Rotenburg	494	06 2 41 009
6251	Birlenbach	Rhein - Lahn - Kreis	1 299	07 1 41 014	5378	—	Schleiden	7 214	05 4 36 115
5231	Birnbach	Altenkirchen (Wester- wald)	423	07 1 32 009	7501	Blankenloch	Karlsruhe	6 120	08 2 34 114
8345	—	Griesbach i. Rottal	1 251	09 2 36 114	5581	Blankenrath	Cochem - Zell	904	07 1 35 010
8641	Birnbaum	Kronach	397	09 4 38 113	3531	Blankenrode	Buren	120	05 7 32 212
8531	—	Neustadt a.d. Aisch	218	09 5 41 118	7841	Blansingen	Lorrach	357	08 3 38 117
7891	Birndorf	Waldshut	495	08 3 47 125	6331	Blasbach	Wetzlar	827	06 1 54 013
8721	Birnfeld	Hofheim i. UFr.	507	09 6 41 116	4991	Blasheim	Lubbecke	3 481	05 7 38 711
5531	Birresborn	Daun	1 511	07 2 33 204	7822	Blasen, Stadt//Sankt	Hochschwarzwald	3 018	08 3 40 148
5481	Birresdorf	Ahrweiler	363	07 1 31 012	7826	Blasiwald	Hochschwarzwald	340	08 3 40 114
6484	Birstein	Gelnhausen	1 704	06 1 40 007	5159	Blatzheim	Bergheim (Erft)	2 346	05 3 31 711
5521	Birtlingen	Bitburg - Prum	52	07 2 32 017	6799	Blaubach	Kusel	399	07 3 36 006
8602	Bischberg	Bamberg	2 909	09 4 31 116	7902	Blaubeuren, Stadt	Ulm	8 138	08 1 47 124
8771	Bischbrunn	Marktheidenfeld	968	09 6 46 116	7187	Blaufelden	Craillheim	2 195	08 1 34 116
3441	Bischhausen	Eschwege	1 292	06 2 31 008	2961	Blaukirchen//Forltz-	Aurich (Ostfriesland)	280	03 6 31 125
3581	—	Fritzlar - Homberg	427	06 2 33 009	7901	Blaustein	Ulm	6 395	08 1 47 193
3401	—	Göttingen	467	03 2 34 116	3142	Bleckede, Stadt	Lüneburg	3 753	03 3 37 125
6719	Bischheim	Donnersbergkreis	629	07 3 33 007	5531	Bleckhausen	Daun	354	07 2 33 008
6601	Bischmisheim	Saarbrücken	4 682	10 0 34 211	3041	Bleckmar	Celle	559	03 3 32 124
3131	Bischof	Lüchow - Dannenberg	42	03 3 36 121	2131	Bleckwedel	Rotenburg (Wumme)	206	03 4 34 115
6349	Bischoffen	Biedenkopf	1 109	06 1 33 005	3001	Bledeln	Hildesheim - Marienburg	453	03 2 35 123
3509	Bischofferode	Melsungen	223	06 2 40 010	6799	Bledesbach	Kusel	289	07 3 36 007
7801	Bischoffingen	Freiburg	684	08 3 34 115	5541	Bleialf	Bitburg - Prum	850	07 2 32 206
					7809	Bleichbach	Emmendingen	1 436	08 3 33 115
					8415	Bleich	Roding	373	09 3 45 116
					6471	Bleichenbach	Budingen	1 222	06 1 34 011
					7831	Bleichheim	Emmendingen	613	08 3 33 116

Bleichstetten – Börsen

Gemeinde		Kreis	Wohn- bevölkerung am 27.5.1970	Statistische Kennziffer	Gemeinde		Kreis	Wohn- bevölkerung am 27.5.1970	Statistische Kennziffer
Post- leit- zahl	Namen				Post- leit- zahl	Namen			
7411	Bleichstetten	Reutlingen	512	08 4 40 112	2831	Bockstedt	Grafschaft Diepholz	165	03 1 31 120
6311	Bleidenrod	Alsfeld	223	06 1 31 012	3393	Bockswiese (Oberharz)//			
6205	Bleidenstadt	Untertaunuskreis	5 487	06 1 52 007		Hahnenklee	Zellerfeld	1 258	03 2 41 115
4791	Bleiwäsche	Buren	801	05 7 32 611	4713	Bockum - Hovel, Stadt	Ludinghausen	25 143	05 5 35 111
2321	Blekendorf	Plön	1 765	01 0 57 007	3111	Bode	Uelzen	77	03 3 39 128
3091	Blender	Verden	1 198	03 4 36 123	7454	Bodelshausen	Tübingen	3 619	08 4 45 113
3071	Blenhorst	Nienburg (Weser)	347	03 1 37 115	8461	Boden	Neunburg vorm Wald	176	09 3 39 114
2941	Bliersum	Wittmund	553	03 6 34 117	5431	—	Unterwesterwaldkreis	437	07 1 42 005
3431	Blickershausen	Witzenhausen	288	06 2 43 005	2061	—//Groß	Herzogtum Lauenburg	145	01 0 53 039
5248	Blickhauserhohe	Altentrkirchen (Westerwald)	626	07 1 32 011	5489	Bodenbach	Daun	230	07 2 33 205
3101	Blickwedel	Gifhorn	64	03 3 34 128	3201	Bodenburg, Flecken	Hildesheim - Marienburg	1 999	03 2 35 125
6651	Blickweiler	Sankt Ingbert	1 528	10 0 36 113	3417	Bodenfelde, Flecken	Northem	3 090	03 2 38 121
2152	Bliedersdorf	Stade	901	03 4 35 122	6501	Bodenheim	Mainz - Bingen	4 459	07 3 39 006
8857	Bliesbach	Wertingen	259	09 7 49 118	8311	Bodenkirchen	Vilsbiburg	1 214	09 2 49 118
6651	Bliesdalheim	Homburg	648	10 0 31 311	8373	Bodenmais, Markt	Regen	3 287	09 2 45 115
6691	Bliesen	Sankt Wendel	3 264	10 0 37 612	6309	Bodenrod	Friedberg	186	06 1 39 004
6653	Blieskastel, Stadt	Sankt Ingbert	6 323	10 0 36 114	3429	Bodensee	Duderstadt	624	03 2 32 113
6601	Bliesmengen - Bolchen	Sankt Ingbert	1 866	10 0 36 411	3301	Bodenstedt	Braunschweig	823	03 7 32 119
6601	Bliesransbach	Saarbrücken	2 215	10 0 34 212	3371	Bodenstein	Gandersheim	361	03 7 33 121
2061	Bliesdorf	Herzogtum Lauenburg	545	01 0 53 011	8415	Bodenstein	Roding	386	09 3 45 117
8881	Blindheim	Dillingen a d. Donau	879	09 7 32 120	3123	Bodenteich, Flecken	Uelzen	2 824	03 3 39 129
5981	Blinthrop	Arnsberg	333	05 8 32 216	3452	Bodenwerder, Stadt	Holzminde	3 464	03 2 36 115
7981	Blitzenreute	Ravensburg	1 333	08 4 39 116	8465	Bodenwohr	Neunburg vorm Wald	2 346	09 3 39 115
7941	Blochingen	Saulgau	745	08 4 42 121	8631	Boderndorf	Coburg	66	09 4 33 122
8951	Blocktach	Marktoberdorf	341	09 7 41 117	7641	Bodersweiler	Kehl	1 506	08 3 35 144
6509	Blödesheim	Alzey - Worms	401	07 3 31 011	6431	Bodes	Hunfeld	201	06 2 37 003
7961	Blonried	Ravensburg	822	08 4 39 117	7765	Bodmann	Stockach	1 181	08 3 44 115
6361	Blotfeld	Budingen	228	06 1 34 012	7981	Bodnegg	Ravensburg	2 377	08 4 39 118
2941	Blomberg	Wittmund	1 287	03 6 34 118	8990	Bodolz	Lindau (Bodensee)	1 550	09 7 50 111
4933	—, Stadt	Detmold	14 663	05 7 33 112	3251	Böbber	Springe	181	03 1 39 119
2208	Blomesche Wildnis	Steinburg	993	01 0 61 012	8121	Bobing	Schongau	1 207	09 1 50 116
8951	Blonhofen, Markt	Kaufbeuren	391	09 7 38 116	6731	Bobingen	Landau - Bad Bergzabern	483	07 3 37 011
8851	Blossenau	Donauwörth	262	09 7 33 117	7071	— an der Rems	Schwabisch Gmund	2 749	08 1 45 140
8374	Blossersberg	Viechtach	1 433	09 2 48 114	7030	Boblingen, Stadt	Boblingen	35 925	08 1 33 114
3131	Blutlingen	Luchow - Dannenberg	407	03 3 36 122	8371	Bobrach	Viechtach	1 397	09 2 48 115
7712	Blumberg, Stadt	Donaueschingen	7 329	08 3 32 116	6741	Böchingen	Landau - Bad Bergzabern	770	07 3 37 012
7891	Blumegg	Waldshut	238	08 3 47 126	3119	Boecke	Uelzen	98	03 3 39 130
3051	Blumenau	Neustadt am Rubenberge	396	03 1 36 116	3171	Bockelse	Gifhorn	225	03 3 34 129
7701	Blumenfeld, Stadt	Konstanz	355	08 3 36 120	4781	Bockum	Lippstadt	243	05 8 36 313
3151	Blumenhagen	Peine	398	03 2 40 117	6651	Bockweiler	Homburg	329	10 0 31 112
2301	Blumenthal	Rendsburg - Eckernförde	437	01 0 58 018	3111	Boddenstedt	Uelzen	556	03 3 39 131
2167	—	Stade	286	03 4 35 123	3581	Boddiger	Melsungen	526	06 2 40 011
6991	Blumweiler	Mergentheim	429	08 1 42 116	5784	Bodefied, Freiheit	Meschede	1 076	05 8 37 412
2361	Blunk	Segeberg	372	01 0 60 010	5784	—, Land	Meschede	1 022	05 8 37 413
4961	Blüdinghausen//Habichtshorst	Schaumburg - Lippe	171	03 1 38 126	6961	Bodigheim	Buchen	899	08 2 32 115
8671	Bobengrun	Naila	746	09 4 42 114	2341	Boel	Schleswig	493	01 0 59 006
6479	Bobenhausen I.	Budingen	414	06 1 34 013	2341	Boelschuby	Schleswig	237	01 0 59 007
6311	— II	Alsfeld	476	06 1 31 013	7291	Boffingen	Freudenstadt	210	08 4 35 116
6719	Bobenheim a. Berg	Bad Dürkheim	470	07 3 32 005	8941	Bohen	Memmingen	839	09 7 42 116
6712	— - Roxheim	Ludwigshafen	8 807	07 3 38 004	6737	Bohl - Iggelheim	Ludwigshafen	9 488	07 3 38 005
6749	Bobenthal	Pirmasens	399	07 3 40 001	3031	Bohme	Fallingb. Ostel	238	03 3 33 119
8901	Bobingen, Stadt	Schwabmünchen	10 304	09 7 47 112	7926	Bohmenkirch	Göppingen	2 882	08 1 36 120
6841	Bobstadt	Bergstraße	1 994	06 1 32 007	2951	Bohmerwald	Leer	91	03 6 32 117
6971	—	Tauberbischofsheim	497	08 2 39 115	8831	Bohmfeld	Eichstätt	815	09 5 33 119
7239	Bochingen	Rottweil	1 366	08 4 41 116	8831	Bohming	Eichstätt	281	09 5 33 120
4290	Bocholt, Stadt		48 852	05 5 11 000	8481	Böhmischbruck	Vohenstrauß	379	09 3 48 113
4630	Bochum, Stadt		343 968	05 9 11 000	8392	Bohmzwiesel	Wolfstein	1 221	09 2 52 114
2131	Bockel	Bremervorde	132	03 4 31 121	3591	Bohne	Waldeck	304	06 2 42 014
3041	—	Soltau	170	03 3 38 116	2302	Bohnhusen	Rendsburg - Eckernförde	268	01 0 58 019
3101	Bockelskamp	Celle	489	03 3 32 125	7761	Bohringen	Konstanz	2 601	08 3 36 121
6551	Bockenau	Bad Kreuznach	1 058	07 1 33 013	7419	—	Munsingen	1 269	08 4 38 118
3559	Bockendorf	Frankenberg	111	06 2 32 013	7211	—	Rottweil	764	08 4 41 117
3205	Bockenem, Stadt	Hildesheim - Marienburg	4 431	03 2 35 124	4781	Bokenforde	Lippstadt	1 000	05 8 36 511
8801	Bockenfeld	Rothenburg ob der Tauber	175	09 5 43 118	2381	Boklund	Schleswig	1 148	01 0 59 008
6719	Bockenheim an der Weinstraße	Bad Dürkheim	2 096	07 3 32 006	2951	Boekzelerfehn	Aurich (Ostfriesland)	658	03 6 31 118
6551	—//Stein-	Alzey - Worms	562	07 3 31 062	4951	Böhlhorst	Minden	865	05 7 39 212
6101	Bockenrod	Erbach	140	06 1 38 006	7869	Bollen	Lorrach	125	08 3 38 118
3111	Bockholt	Uelzen	92	03 3 39 127	6749	Bollenborn	Landau - Bad Bergzabern	220	07 3 37 013
4476	Bockholte	Aschendorf - Hummling	440	03 5 31 113	6121	Bollstein	Erbach	249	06 1 38 007
2839	Bockhop	Nienburg (Weser)	349	03 1 37 116	5239	Bolsberg	Oberwesterwaldkreis	258	07 1 39 012
8059	Bockhorn	Erding	672	09 1 38 114	3541	Bömighausen	Waldeck	226	06 2 42 015
3031	—	Fallingb. Ostel	230	03 3 33 118	2951	Boen	Leer	451	03 6 32 118
2935	—	Friesland	7 322	03 8 33 111	2351	Bonebützel	Plön	1 209	01 0 57 008
4491	Bockhorst	Aschendorf - Hummling	836	03 5 31 114	4703	Bönen	Unna	17 714	05 9 41 115
4801	—	Halle (Westf.)	1 877	05 7 34 411	3201	Bonnien	Hildesheim - Marienburg	511	03 2 35 126
3131	Bockleben	Luchow - Dannenberg	129	03 3 36 123	7124	Bonnigheim, Stadt	Ludwigsburg	4 904	08 1 41 118
8733	Bocklet//Bad	Bad Kissingen	1 000	09 6 33 115	4781	Bonnigshausen	Lippstadt	81	05 8 36 512
4575	Bockraden	Bersenbrück	263	03 5 32 126	2081	Bonningstedt	Pinneberg	2 413	01 0 56 005
8901	Bocksberg	Wertingen	396	09 7 49 119	5509	Borfinck	Birkenfeld	230	07 1 34 011
6921	Bockschaft	Sinsheim	110	08 2 38 116	4491	Borger	Aschendorf - Hummling	1 903	03 5 31 115
					2381	Borm	Schleswig	709	01 0 59 009
					4991	Borninghausen	Lubbecke	2 217	05 7 38 712
					2050	Börsen	Herzogtum Lauenburg	2 556	01 0 53 012

Gemeinde		Kreis	Wohn- bevölkerung am 27.5.1970	Statistische Kennziffer	Gemeinde		Kreis	Wohn- bevölkerung am 27.5.1970	Statistische Kennziffer
Post- leit- zahl	Namen				Post- leit- zahl	Namen			
6751	Börrstadt	Donnersbergkreis	957	07 3 33 009	8981	Bolsterlang	Sonthofen	861	09 7 48 116
3251	Borby	Hameln - Pyrmont	783	03 1 34 120	7969	Bolstern	Saulgau	353	08 4 42 122
6791	Borsborn	Kusel	522	07 3 36 008	3141	Boltersen	Lüneburg	331	03 3 37 127
7901	Borslingen	Ulm	167	08 1 47 125	8701	Bolzhausen	Ochsenfurt	125	09 6 50 117
3344	Borßum	Wolfenbüttel	2 024	03 7 36 125	3001	Bolzum	Hildesheim - Marienburg	1 385	03 2 35 127
7241	Borstingen	Horb	599	08 4 37 120	7831	Bombach	Emmendingen	444	08 3 33 117
7321	Bortlingen	Göppingen	1 311	08 1 36 121	3123	Bomke	Uelzen	72	03 3 39 135
2321	Bosdorf	Plön	1 216	01 0 57 009	3036	Bomlitz	Fallingb.ostel	6 800	03 3 33 120
2909	Bosel	Cloppenburg	4 749	03 8 32 113	3031	Bommelsen	Fallingb.ostel	217	03 3 33 121
3131	—	Lüchow - Dannenberg	394	03 3 36 124	7963	Boms	Saulgau	455	08 4 42 123
8990	Bosenreutin	Lindau (Bodensee)	557	09 7 50 112	3511	Bonaforth	Münden	722	03 2 37 114
4401	Bosensell	Münster	1 488	05 5 36 312	6331	Bonbaden	Wetzlar	1 599	06 1 54 014
7271	Bosingen	Freudenstadt	597	08 4 35 117	8311	Bonbrück	Vilsbiburg	1 097	09 2 49 119
7211	—	Rottweil	1 339	08 4 41 118	2251	Bondelum	Nordfriesland	215	01 0 54 013
3401	Bosinghausen	Göttingen	285	03 2 34 117	7031	Bondorf	Böblingen	2 576	08 1 33 115
5759	Bosperde	Iserlohn	3 218	05 8 35 411	7969	—	Saulgau	248	08 4 42 124
6471	Boß - Gesäß	Budingen	89	06 1 34 014	5451	Bonefeld	Neuwied	593	07 1 38 005
6471	Boßgesäß	Holzhausen	65	06 1 40 008	3531	Bonenburg	Warburg	1 040	05 7 41 511
3071	Botenberg	Nienburg (Weser)	185	03 1 37 117	5501	Bonerath	Trier - Saarburg	266	07 2 35 010
2134	Botersen	Rotenburg (Wumme)	475	03 4 34 116	7101	Bonfeld	Heilbronn	1 281	08 1 38 118
2111	Botersheim	Harburg	108	03 3 35 118	5489	Bongard	Daun	239	07 2 33 206
8702	Böttgheim	Marktheidenfeld	602	09 6 46 117	7026	Bonladen auf den Fildern	Esslingen	6 096	08 1 35 117
7421	Bottingen	Münsingen	639	08 4 38 119	5300	Bonn, Stadt	—	274 518	05 3 11 000
7205	—	Tuttlingen	1 185	08 4 46 114	7771	Bonnndorf	Überlingen	348	08 3 45 120
7805	Botzingen	Freiburg	4 064	08 3 34 116	7823	— im Schwarzwald, Stadt	Hochschwarzwald	3 192	08 3 40 116
2261	Boxlund	Flensburg - Land	106	01 0 52 005	8802	Bonnhof	Ansbach	464	09 5 31 119
3474	Boffzen	Holzminnen	3 089	03 2 36 116	8781	Bonnland 1)	Karlstadt	—	09 6 42 116
6961	Bofsheim	Buchen	385	08 2 32 116	8859	Bonsal	Neuburg a.d. Donau	151	09 7 44 120
5429	Bogel	Rhein - Lahn - Kreis	663	07 1 41 015	8901	Bonstetten	Augsburg	571	09 7 31 122
8443	Bogen, Stadt	Bogen	5 076	09 2 31 115	3102	Bonstorf	Celle	565	03 3 32 126
8443	Bogenberg	Bogen	587	09 2 31 116	6149	Bonsweier	Bergstraße	895	06 1 32 008
7701	Bohlingen	Konstanz	1 447	08 3 36 122	5798	Bontkirchen	Brilon	552	05 8 33 712
7601	Bohlsbach	Offenburg	1 839	08 3 41 113	4471	Bookhof	Meppen	258	03 5 36 118
3111	Bohlisen	Uelzen	465	03 3 39 132	4460	Bookholt	Grafschaft Bentheim	759	03 5 33 119
2251	Bohmstedt	Nordfriesland	629	01 0 54 012	6551	Boos	Bad Kreuznach	349	07 1 33 014
4508	Bohmte	Wittlage	4 252	03 5 38 112	5441	—	Mayen - Koblenz	527	07 1 37 014
3149	Bohndorf	Uelzen	189	03 3 39 133	8941	—	Memmingen	1 375	09 7 42 117
2331	Bohnert	Rendsburg - Eckernförde	282	01 0 58 020	2351	Boostedt	Segeberg	3 033	01 0 60 011
3079	Bohnhorst	Nienburg (Weser)	1 060	03 1 37 118	7085	Bopfingen, Stadt	Aalen	6 524	08 1 31 117
3301	Boimstorf	Helmstedt	340	03 7 35 117	5407	Boppard, Stadt	Rhein - Hunsrück - Kreis	8 307	07 1 40 017
3149	Bortze	Lüneburg	106	03 3 37 126	2131	Borchel	Rotenburg (Wumme)	320	03 4 34 117
2149	Bortzen	Bremervorde	284	03 4 31 122	4791	Borchen	Paderborn	5 582	05 7 40 411
3121	Bortzenhagen	Gifhorn	239	03 3 34 130	2251	Bordelum	Nordfriesland	1 687	01 0 54 014
3211	Bortzum	Springe	205	03 1 39 120	3051	Bordenau	Neustadt am Rübenberge	2 393	03 1 36 118
8601	Bojendorf	Bamberg	244	09 4 31 117	2352	Bordesholm	Rendsburg - Eckernförde	6 014	01 0 58 022
4791	Boke	Buren	1 762	05 7 32 513	2341	Boren	Schleswig	291	01 0 59 011
4490	Bokel	Aschendorf - Hummling	2 047	03 5 31 116	4571	Borg	Bersenbrück	386	03 5 32 127
3121	—	Gifhorn	367	03 3 34 131	6641	—	Merzig - Wadern	378	10 0 32 712
4801	—	Halle (Westf.)	940	05 7 34 313	3111	—	Uelzen	146	03 3 39 136
2201	—	Pinneberg	459	01 0 56 006	2353	Borgdorf - Seedorf	Rendsburg - Eckernförde	222	01 0 58 023
2371	—	Rendsburg - Eckernförde	528	01 0 58 021	3531	Borgentreich, Stadt	Warburg	2 396	05 7 41 211
2161	—	Stade	222	03 4 35 124	3531	Borgholz, Stadt	Warburg	1 238	05 7 41 212
2856	—	Wesermünde	2 179	03 4 37 120	4807	Borgholzhausen, Stadt	Halle (Westf.)	7 714	05 7 34 111
4471	Bokeloh	Meppen	835	03 5 36 117	4433	Borghorst, Stadt	Steinfurt	17 238	05 5 38 111
3051	—	Neustadt am Rübenberge	2 534	03 1 36 117	4501	Borgloh - Wellendorf	Osnabrück	3 986	03 5 37 120
2211	Bokelrehm	Steinburg	109	01 0 61 013	2371	Borgstedt	Rendsburg - Eckernförde	871	01 0 58 024
2201	Bokelseß	Pinneberg	69	01 0 56 007	2271	Borgsum	Nordfriesland	236	01 0 54 015
3171	Bokendorf	Gifhorn	511	03 3 34 132	2381	Borgwedel	Schleswig	426	01 0 59 012
4551	Bokern//Klein	Bersenbrück	163	03 5 32 161	4711	Bork	Lüdinghausen	6 776	05 5 35 212
2201	Bokholt - Hanredder	Pinneberg	896	01 0 56 008	4470	Borken	Meppen	239	03 5 36 119
2216	Bokhorst	Steinburg	170	01 0 61 014	3587	— (Bez. Kassel), Stadt	Fritzlar - Homberg	5 130	06 2 33 010
2302	Boksee	Plön	312	01 0 57 010	4280	—, Stadt	Borken	29 213	05 5 33 112
6719	Bolanden	Donnersbergkreis	1 701	07 3 33 010	2972	Borkum, Stadt	Leer	6 051	03 6 32 119
6601	Bolchen//Bliesmengen-	Sankt Ingbert	1 866	10 0 36 411	5489	Borler	Daun	137	07 2 33 207
7921	Bolheim	Heidenheim	3 094	08 1 37 115	3531	Borlinghausen	Warburg	478	05 7 41 411
7325	Boll	Göppingen	3 692	08 1 36 122	6209	Born	Untertaunuskreis	468	06 1 52 008
7451	—	Hechingen	799	08 4 36 117	2174	Bornberg	Land Hadeln	287	03 4 32 119
7823	—	Hochschwarzwald	137	08 3 40 115	3371	Bornhausen	Gandersheim	1 091	03 7 33 122
7239	—	Rottweil	653	08 4 41 119	6509	Bornheim	Alzey - Worms	552	07 3 31 012
7791	—	Stockach	423	08 3 44 116	5303	—	Rhein - Sieg - Kreis	30 961	05 3 37 113
2801	Bollen	Verden	196	03 4 36 125	6741	—	Landau - Bad Bergzabern	680	07 3 37 014
6581	Bollenbach	Birkenfeld	166	07 1 34 012	2351	Bornhoved	Segeberg	2 203	01 0 60 012
7612	—	Wolffach	500	08 3 48 112	5424	Bornhofen//Kamp-	Rhein - Lahn - Kreis	1 814	07 1 41 066
5521	Bollendorf	Bitburg - Prüm	1 520	07 2 32 019	2211	Bornholt	Rendsburg - Eckernförde	263	01 0 58 025
3419	Bollensen	Northheim	537	03 2 38 122	5421	Bornich	Rhein - Lahn - Kreis	1 004	07 1 41 016
3111	—	Uelzen	406	03 3 39 134	3111	Bornsen	Uelzen	119	03 3 39 137
7901	Bollingen	Ulm	518	08 1 47 126	2303	Bornstein//Neudorf-	Rendsburg - Eckernförde	811	01 0 58 110
2381	Bollingstedt	Schleswig	549	01 0 59 010	3539	Bornstosen	Brilon	160	05 8 33 512
7801	Bollschweil	Freiburg	1 309	08 3 34 117	3341	Bornum	Wolfenbüttel	521	03 7 36 126
8861	Bollstadt	Nordlingen	337	09 7 46 121	3301	— am Elm	Helmstedt	792	03 7 35 118
5531	Bolsdorf	Daun	229	07 2 33 009	3201	— am Harz	Gandersheim	1 551	03 7 33 123
3071	Bolsehle	Nienburg (Weser)	258	03 1 37 119	5231	Borod	Oberwesterwaldkreis	429	07 1 39 013

1) Abgesiedelte, jedoch nicht „de jure“ aufgeloste Gemeinde.

Borschemich — Breitbrunn

Gemeinde		Kreis	Wohn- bevölkerung am 27.5.1970	Statistische Kennziffer	Gemeinde		Kreis	Wohn- bevölkerung am 27.5.1970	Statistische Kennziffer
Post- leit zahl	Namen				Post- leit zahl	Namen			
5141	Borschemich	Erkelenz	760	05 4 33 411	2831	Bramstedt	Grafschaft Hoya	1 269	03 1 32 121
2209	Borsfleth	Steinburg	878	01 0 61 015	2851	—	Wesermünde	654	03 4 37 122
3261	Borstel	Grafschaft Schaumburg	609	03 1 33 121	2357	—, Stadt//Bad	Segeberg	7 929	01 0 60 004
2091	—	Harburg	940	03 3 35 119	2265	Bramstedtlund	Nordfriesland	282	01 0 54 018
3071	—	Neustadt am Rubenberge	661	03 1 36 119	5103	Brand	Aachen	10 760	05 4 31 117
2839	—	Nienburg (Weser)	787	03 1 37 120	8501	—	Erlangen	902	09 5 34 114
2351	—	Segeberg	82	01 0 60 013	6411	—	Fulda	217	06 2 34 010
2155	—	Stade	1 849	03 4 35 125	8591	—	Kemnath	1 220	09 3 36 113
3091	—	Verden	783	03 4 36 126	8591	— b. Marktredwitz	Wunsiedel	1 803	09 4 47 116
2081	— Hohenraden	Pinneberg	1 331	01 0 56 009	6101	Brandau	Darmstadt	1 037	06 1 35 006
3045	— in der Kuhle	Soltau	482	03 3 38 117	2201	Brande - Hornerkirchen	Pinneberg	846	01 0 56 010
2411	Borstorf	Herzogtum Lauenburg	242	01 0 53 013	8581	Brandholz	Bayreuth	605	09 4 32 120
4491	Borsum	Aschendorf - Hummling	146	03 5 31 117	4441	Brandlecht	Grafschaft Bentheim	1 155	03 5 33 120
3201	—	Hildesheim - Marienburg	1 981	03 2 35 128	6401	Brandlos	Fulda	145	06 2 34 011
3301	Bortfeld	Braunschweig	1 717	03 7 32 120	6331	Brandoberndorf	Wetzlar	1 439	06 1 54 015
4131	Borth	Moers	4 793	05 2 37 118	5439	Brandscheid	Oberwesterwaldkreis	349	07 1 39 014
3551	Bortshausen	Marburg	244	06 2 39 013	5541	—	Bitburg - Prum	369	07 2 32 207
2421	Bosau	Ostholstein	3 036	01 0 55 007	8371	Brandten	Regen	530	09 2 45 116
2260	Bosbull	Nordfriesland	207	01 0 54 016	8204	Brannenburg	Rosenheim	1 296	09 1 49 114
6691	Bosen	Sankt Wendel	1 100	10 0 37 312	2341	Brarupholz	Schleswig	154	01 0 59 013
6791	Bosenbach	Kusel	929	07 3 36 009	3071	Brase	Neustadt am Rubenberge	112	03 1 36 120
3091	Bosse	Fallingbostel	201	03 5 33 123	5423	Braubach, Stadt	Rhein - Lahn - Kreis	3 769	07 1 41 017
2167	Bossel	Stade	141	03 4 35 126	3132	Braudel	Luchow - Dannenberg	59	03 3 36 126
6441	Bosserode	Rotenburg	1 128	06 2 41 010	2149	Brauel	Bremervorde	341	03 4 31 123
3101	Bostel	Celle	308	03 3 32 127	3111	—	Uelzen	30	03 3 39 140
3149	Bostelwiebeck	Uelzen	75	03 3 39 138	6321	Brauerschwend	Alsfeld	735	06 1 31 014
2131	Bothel	Rotenburg (Wumme)	1 345	03 4 34 118	3591	Braunau	Waldeck	581	06 2 42 016
2309	Bothkamp	Plön	322	01 0 57 011	5551	Brauneberg	Bernkastel - Wittlich	1 367	07 2 31 012
3031	Bothmer	Fallingbostel	788	03 3 33 124	7969	Braunenweiler	Saulgau	594	08 4 42 125
7602	Bottenau	Offenburg	668	08 3 41 114	6333	Braunfels, Stadt	Wetzlar	4 187	06 1 54 016
6661	Bottenbach	Zweibrücken	692	07 3 41 005	6441	Braunhausen	Rotenburg	211	06 2 41 012
3559	Bottendorf	Frankenberg	1 580	06 2 32 014	3389	Braunlage, gemfr. Gebiet	Blankenburg	28	03 7 31 511
3121	—	Gifhorn	64	03 3 34 133	3389	—, Stadt	Blankenburg	5 667	03 7 31 111
3569	Bottenhorn	Biedenkopf	1 316	06 1 33 006	8495	Braunried	Roding	133	09 3 45 118
8801	Bottenweiler	Rotherburg ob der Tauber	138	09 5 43 119	7171	Braunsbach	Schwabisch Hall	858	08 1 46 114
4571	Bottorf	Bersenbrück	256	03 5 32 128	3300	Braunschweig, Stadt	—	223 700	03 7 11 000
4250	Bottrop, Stadt	—	106 657	05 6 12 000	6101	Braunshardt	Darmstadt	1 991	06 1 35 007
5171	Bourheim	Julich	623	05 4 34 512	5789	Braunshausen	Brilon	341	05 8 33 311
6626	Bous/Saar	Saarlouis	7 879	10 0 35 311	6619	—	Sankt Wendel	805	10 0 37 412
2371	Bovenau	Rendsburg - Eckernforde	902	01 0 58 026	5449	Braunshorn	Rhein - Hunsrück - Kreis	216	07 1 40 018
3406	Bovenden, Flecken	Gottingen	4 482	03 2 34 118	5139	Braunrath	Selbkantkreis - Geilen- kirchen - Heinsberg	1 688	05 4 37 911
5569	Boxberg	Dau	177	07 2 33 010	6301	Braunstein	Marburg	945	06 2 39 129
6973	—, Stadt	Tauberbischofsheim	1 146	08 2 39 116	6551	Braunweiler	Bad Kreuznach	493	07 1 33 015
8551	Boxbrunn	Hochstadt a d. Aisch	165	09 4 36 114	6571	Brauweiler	Bad Kreuznach	96	07 1 33 016
8760	—, Odenwald	Miltenberg	162	09 6 48 113	5026	—	Köln	12 766	05 3 34 113
8501	Boxdorf	Furth	2 711	09 5 36 112	6604	Brebach - Fechingen	Saarbrücken	7 417	10 0 34 213
6891	Boxtal	Tauberbischofsheim	533	08 2 39 117	3091	Breber	Grafschaft Hoya	349	03 1 32 122
6441	Braach	Rotenburg	730	06 2 41 011	2347	Brebel	Schleswig	381	01 0 59 014
3451	Braak	Holzminden	286	03 2 36 117	8722	Brebersdorf	Schweinfurt	338	09 6 51 114
2000	—	Stormarn	550	01 0 62 011	5521	Brecht	Bitburg - Prum	180	07 2 32 020
3139	Braasche	Luchow - Dannenberg	72	03 3 36 125	3181	Brechtorf	Helmstedt	574	03 7 35 120
5241	Brachbach	Altenkirchen (Westerwald)	2 853	07 1 32 012	6201	Breckenheim	Main - Taunus - Kreis	1 633	06 1 46 003
5134	Brachelen	Selbkantkreis Geilen- kirchen - Heinsberg	3 294	05 4 37 311	5805	Breckerfeld, Stadt	Ennepe - Ruhr - Kreis	11 162	05 9 34 111
8851	Brachstadt	Donauwörth	332	09 7 33 118	4491	Brëddenberg	Aschendorf - Hummling	438	03 5 31 118
3551	Bracht	Marburg	895	06 2 39 014	2149	Breddorf	Bremervorde	808	03 4 31 124
5441	Brachtendorf	Cochem - Zell	261	07 1 35 011	5799	Bredelar	Brilon	1 403	05 8 33 513
6486	Brachtal	Gelnhausen	2 448	06 1 40 075	3381	Bredelern	Goslar	627	03 7 34 113
3141	Brackede	Lüneburg	236	03 3 37 128	2371	Bredenbek	Rendsburg - Eckernforde	944	01 0 58 028
2094	Brackel	Harburg	1 111	03 3 35 120	3139	Bredenbock	Luchow - Dannenberg	105	03 3 36 127
7129	Brackenheim, Stadt	Heilbronn	4 498	08 1 38 120	2257	Bredstedt, Stadt	Nordfriesland	4 164	01 0 54 019
8704	Brackenlohr	Uffenheim	100	09 5 46 116	3139	Breese an der Gohrde	Luchow - Dannenberg	69	03 3 36 128
3181	Brackstedt	Helmstedt	399	03 7 35 119	3131	—//Groß	Luchow - Dannenberg	90	03 3 36 165
4812	Brackwede, Stadt	Bielefeld	39 856	05 7 31 111	3139	— im Bruche	Luchow - Dannenberg	102	03 3 36 129
2261	Braderup	Nordfriesland	588	01 0 54 017	3139	— in der Marsch	Luchow - Dannenberg	470	03 3 36 130
8535	Brauersdorf	Neustadt a d. Aisch	162	09 5 41 119	3131	—//Klein	Luchow - Dannenberg	68	03 3 36 190
7341	Braunshiem	Ulm	253	08 1 47 127	3149	Breetze	Lüneburg	175	03 3 37 129
7715	Braunlingen, Stadt	Donauaeschingen	5 007	08 3 32 117	7711	Bregenbach//Hammerreisen- bach	Donauaeschingen	662	08 3 32 130
8741	Braidbach	Mellrichstadt	157	09 6 47 113	6971	Brehmen	Tauberbischofsheim	365	08 2 39 118
4805	Brake	Bielefeld	6 738	05 7 31 412	3561	Bredenbach	Biedenkopf	2 579	06 1 33 007
2839	—	Grafschaft Diepholz	341	03 1 31 121	6321	—//Nieder-	Alsfeld	174	06 1 31 055
2880	— (Unterweser), Stadt	Wesermarsch	16 600	03 8 36 114	6321	—//Ober-	Alsfeld	487	06 1 31 059
3492	Brakel, Stadt	Hoxter	12 779	05 7 36 112	3561	Bredenstein, Stadt	Biedenkopf	1 411	06 1 33 008
8601	Bramberg	Ebern	168	09 6 36 118	2371	Brehholz	Rendsburg - Eckernforde	1 119	01 0 58 029
3111	Brambostel	Uelzen	54	03 3 39 139	2951	Breinermoor	Leer	408	03 6 32 120
2851	Bramel	Wesermünde	542	03 4 37 121	3201	Breinum	Alfeld (Leine)	712	03 2 31 117
4454	Bramhar	Meppen	179	03 5 36 120	7814	Breisach am Rhein, Stadt	Freiburg	5 705	08 3 34 118
4454	—//Clusorth	Lingen	652	03 5 34 127	5489	Breisig//Bad	Ahrweiler	5 383	07 1 31 006
2371	Brammer	Rendsburg - Eckernforde	310	01 0 58 027	5509	Breit	Bernkastel - Wittlich	232	07 2 31 202
4550	Bramsche, Stadt	Bersenbrück	12 600	03 5 32 129	6441	Brettau	Rotenburg	438	06 2 41 013
4451	— Wesel	Lingen	762	03 5 34 123	8722	Breitbach	Gerolzhofen	177	09 6 38 119
					8601	Breitbrunn	Ebern	644	09 6 36 119

Gemeinde		Kreis	Wohn- bevölkerung am 27.5.1970	Statistische Kennziffer	Gemeinde		Kreis	Wohn- bevölkerung am 27.5.1970	Statistische Kennziffer
Post- leit- zahl	Namen				Post- leit- zahl	Namen			
8081	Breitbrunn a. Ammersee	Starnberg	876	09 1 52 114	7151	Bretzenacker	Waiblingen	245	08 1 49 117
8211	- a. Chiemsee	Rosenheim	1 057	09 1 49 115	6551	Bretzenheim	Bad Kreuznach	1 872	07 1 33 018
8631	Breitenau	Coburg	204	09 4 33 123	7111	Bretzfeld	Öhringen	950	08 1 44 114
8801	—	Feuchtwangen	768	09 5 35 117	6969	Bretzingen	Buchen	484	08 2 32 117
5419	—	Unterwesterwaldkreis	513	07 1 42 006	3549	Breuna	Wolffhagen	1 424	06 2 44 005
8789	Breitenbach	Bad Brückenau	252	09 6 35 111	6751	Breunigweiler	Donnersbergkreis	281	07 3 33 011
3501	—	Kassel	1 321	06 2 38 003	7151	Breuningsweiler	Waiblingen	597	08 1 49 118
6791	—	Kusel	2 082	07 3 36 010	8752	Breunsberg	Alzenau i. Ufr.	273	09 6 31 113
6440	—	Rotenburg	1 312	06 2 41 014	3139	Breustian	Luchow - Dannenberg	55	03 3 36 132
6331	—	Wetzlar	196	06 1 54 017	3451	Brevorde	Hameln - Pyrmont	489	03 1 34 121
6431	- a. Herzberg	Ziegenhain	1 136	06 2 45 006	5401	Brey	Mayen - Koblenz	1 009	07 1 37 204
7261	Breitenberg	Calw	490	08 4 33 127	4235	Bricht	Rees	464	05 2 38 711
3429	—	Duderstadt	1 068	03 2 32 114	2221	Brickeln	Dithmarschen	201	01 0 51 010
2211	—	Steinburg	184	01 0 61 016	4559	Brickwedde	Bersenbrück	180	03 5 32 130
8391	—	Wegscheid	949	09 2 51 111	5581	Briedel	Cochem - Zell	1 549	07 1 35 013
6461	Breitenborn A B	Gelnhausen	256	06 1 40 009	5591	Brieden	Cochem - Zell	156	07 1 35 014
6461	—, Amt Wächtersbach	Gelnhausen	877	06 1 40 010	5591	Briedern	Cochem - Zell	377	07 1 35 015
8901	Breitenbronn	Augsburg	277	09 7 31 123	3141	Brietlingen	Lüneburg	1 188	03 3 37 130
6951	—	Mosbach	309	08 2 36 118	7742	Brigach	Villingen	621	08 3 46 111
5771	Breitenbruch	Arnsberg	163	05 8 32 312	2941	Brill	Wittmund	463	03 6 34 119
6129	Breitenbrunn	Erbach	619	06 1 38 008	2142	Brillit	Bremervorde	839	03 4 31 126
8561	—	Hersbruck	200	09 5 38 118	5790	Brilon, Stadt	Brilon	13 746	05 8 33 111
6981	—	Marktheidenfeld	612	09 6 46 118	5521	Brimingen	Bitburg - Prüm	92	07 2 32 021
8949	—	Mindelheim	918	09 7 43 117	3591	Bringhausen	Waldeck	174	06 2 42 018
8431	—, Markt	Parsberg	623	09 3 42 117	2371	Brinjahle	Rendsburg - Eckernförde	172	01 0 58 031
2210	Breitenburg	Steinburg	1 339	01 0 61 017	2805	Brinkum	Grafschaft Hoya	4 922	03 1 32 123
2413	Breitenfelde	Herzogtum Lauenburg	1 431	01 0 53 014	2951	—	Leer	665	03 6 32 121
8831	Breitenfurt	Eichstatt	298	09 5 33 121	6619	Britten	Merzig - Wadern	1 337	10 0 32 412
8601	Breitengußbach	Bamberg	1 998	09 4 31 118	7461	Brittheim	Balingen	353	08 4 31 115
3101	Breitenhees	Uelzen	23	03 3 39 141	7841	Britzingen	Müllheim	760	08 3 39 117
6551	Breitenheim	Bad Kreuznach	452	07 1 33 017	2164	Brobergen	Stade	229	03 4 35 129
7401	Breitenholz	Tübingen	462	08 4 45 114	3041	Brochdorf	Soltau	295	03 3 38 119
3451	Breitenkamp	Holzminde	194	03 2 36 118	4536	Brochterbeck	Tecklenburg	2 452	05 5 39 611
8551	Breitenlesau	Ebermannstadt	335	09 4 34 114	3429	Brochthausen	Duderstadt	696	03 2 32 115
8602	Breitenlohe	Scheinfeld	208	09 5 44 115	3040	Brock	Soltau	140	03 3 38 120
8491	Breitenried	Waldmünchen	183	09 3 49 115	2131	Brockel	Rotenburg (Wumme)	1 004	03 4 34 119
8741	Breitensee	Königshofen i. Grabfeld	260	09 6 44 115	3251	Brockensen	Hameln - Pyrmont	150	03 1 34 122
7031	Breitenstein	Boblingen	709	08 1 33 116	4801	Brockhagen	Halle (Westf.)	3 053	05 7 34 314
6581	Breitenthal	Birkenfeld	262	07 1 34 013	4509	Brockhausen	Wittlage	416	03 5 38 113
8909	—	Krumbach (Schwaben)	613	09 7 40 118	3119	Brockhimbergen	Uelzen	144	03 3 39 142
2167	Breitenwisch	Stade	182	03 4 35 127	3111	Brockhofe	Uelzen	681	03 3 39 143
6651	Breitfurt	Homburg	1 294	10 0 31 312	5569	Brockscheid	Daun	204	07 2 33 011
6209	Breithardt	Untertaunuskreis	1 257	06 1 52 009	2841	Brockum	Grafschaft Diepholz	1 043	03 1 31 122
7901	Breitingen	Ulm	185	08 1 47 128	2961	Brockzetel	Aurich (Ostfriesland)	520	03 6 31 119
7821	Breitnau	Hochschwarzwald	1 582	08 3 40 117	5401	Brodembach	Mayen - Koblenz	593	07 1 37 205
6349	Breitscheid	Dillkreis	1 735	06 1 37 007	2341	Brodersby	Rendsburg - Eckernförde	554	01 0 58 032
4035	—	Düsseldorf - Mettmann	3 166	05 1 32 212	2381	—	Schleswig	289	01 0 59 016
6531	—	Mainz - Bingen	182	07 3 39 007	2304	Brodersdorf	Plön	269	01 0 57 012
5461	—	Neuwied	1 102	07 1 38 006	8802	Brodswinden	Ansbach	630	09 5 31 120
5249	Breitscheidt	Altenkirchen (Westerwald)	657	07 1 32 013	3101	Brockel	Celle	1 230	03 3 32 129
2372	Brekendorf	Rendsburg - Eckernförde	697	01 0 58 030	4971	Broderhausen	Lubbecke	454	05 7 38 512
2381	Breklung - Nubel	Schleswig	546	01 0 59 015	4451	Brogbern	Lingen	1 982	03 5 34 125
2257	Breklum	Nordfriesland	1 661	01 0 54 020	3451	Brokeln	Holzminde	201	03 2 36 120
3001	Brelingen	Burgdorf	1 287	03 3 31 122	4811	Bronninghausen	Bielefeld	940	05 7 31 413
3046	Breloh	Soltau	2 833	03 3 38 118	2059	Brothen	Herzogtum Lauenburg	215	01 0 53 015
5409	Bremberg	Rhein - Lahn - Kreis	337	07 1 41 018	7831	Broggingen	Emmendingen	599	08 3 33 118
7421	Bremelau	Münzingen	373	08 4 38 120	5474	Brohl - Lützing	Ahrweiler	2 958	07 1 31 014
7969	Bremen	Saulgau	301	08 4 42 126	5441	—	Cochem - Zell	421	07 1 35 016
2800	—, Stadt	—	582 277	04 0 11 000	5171	Broich	Julich	857	05 4 34 513
2850	Bremerhaven, Stadt	—	140 455	04 0 12 000	5371	—	Schleiden	241	05 4 36 311
2140	Bremervorde, Stadt	Bremervorde	9 870	03 4 31 125	5101	Broichweiden	Aachen	9 845	05 4 31 118
7801	Bremgarten	Müllheim	532	08 3 39 116	3325	Broistedt	Wolfenbüttel	1 965	03 7 36 127
3401	Bremke	Göttingen	762	03 2 34 119	3301	Broitzem	Braunschweig	3 594	03 7 32 121
3451	—	Holzminde	333	03 2 36 119	2211	Brokdorf	Steinburg	750	01 0 61 018
5591	Bremm	Cochem - Zell	1 079	07 1 35 012	3071	Brokeloh	Nienburg (Weser)	314	03 1 37 121
5451	Bremscheid	Neuwied	1 851	07 1 38 007	2351	Brokstedt	Steinburg	1 225	01 0 61 019
6201	Bremthal	Main - Taunus - Kreis	1 413	06 1 46 004	6149	Brombach	Bergstraße	65	06 1 32 009
7891	Brenden	Waldshut	208	08 3 47 128	6931	—	Heidelberg	325	08 2 33 115
8740	Brendlorenzen	Bad Neustadt a.d. Saale	2 458	09 6 34 113	7852	—	Lorrach	5 224	08 3 38 119
5471	Brenk	Ahrweiler	220	07 1 31 201	—	—	Pfarrkirchen	454	09 2 44 114
4791	Brenken	Buren	1 883	05 7 32 313	6391	—	Usingen	317	06 1 53 004
8411	Brennberg	Regensburg	953	09 3 43 118	6121	—/Kirch-	Erbach	1 201	06 1 38 047
6101	Brensbach	Dieburg	1 565	06 1 36 004	6121	—/Langen-	Erbach	906	06 1 38 050
6651	Brenschelbach	Homburg	628	10 0 31 113	3121	Brome	Gifhorn	1 812	03 3 34 134
7927	Brenz	Heidenheim	1 090	08 1 37 116	5789	Bromskirchen	Frankenberg	1 135	06 2 32 015
3139	Breselenz	Luchow - Dannenberg	378	03 3 36 131	8571	Bronn	Pegnitz	656	09 4 43 115
2161	Brest	Stade	358	03 4 35 128	6960	Bronnacker	Buchen	156	08 2 32 118
7101	Brettach	Heilbronn	1 161	08 1 38 121	8501	Bronnamberg	Furth	1 012	09 5 36 113
7518	Bretten, Stadt	Karlsruhe	12 891	08 2 34 115	7959	Bronnen	Biberach	333	08 4 32 126
5439	Brethausen	Oberwesterwaldkreis	180	07 1 39 015	8939	—	Kaufbeuren	182	09 7 38 117
7181	Bretthelm	Crailsheim	861	08 1 34 117	8949	—	Mindelheim	213	09 7 43 118
					7411	—	Reutlingen	899	08 4 40 113

Bronnzell — Buchholz (Forstgutsbezirk)

Gemeinde			Kreis	Wohn- bevölkerung am 27.5.1970	Statistische Kennziffer	Gemeinde			Kreis	Wohn- bevölkerung am 27.5.1970	Statistische Kennziffer
Post- leit- zahl	Namen					Post- leit- zahl	Namen				
6411	Bronnzell	Fulda		1 240	06 2 34 012	2411	Brunsmark	Herzogtum Lauenburg		94	01 0 53 016
5371	Bronsfeld	Schleiden		303	05 4 36 312	3301	Brunsröde//Groß	Braunschweig		554	03 7 32 136
6644	Brotdorf	Merzig - Wadern		3 317	10 0 32 513	3171	—//Klein	Braunschweig		166	03 7 32 145
4501	Broxten	Wittlage		700	03 5 38 114	8801	Brunst	Rothenburg ob der Tauber		213	09 5 43 120
4491	Brual	Aschendorf - Hummling		634	03 5 31 119	2051	Brunstorf	Herzogtum Lauenburg		600	01 0 53 017
7151	Bruch	Backnang		381	08 1 32 117	6571	Bruschied	Bad Kreuznach		321	07 1 33 201
5561	—	Bernkastel - Wittlich		437	07 2 31 013	5591	Bruttig - Fankel	Cochem - Zell		1 176	07 1 35 017
5249	Bruchen//Birken-	Altenkirchen (Wester- wald)		2 073	07 1 32 008	8381	Bubach	Dingolfing		442	09 2 33 111
6361	Bruchenbrücken	Friedberg		1 396	06 1 39 006	5449	—	Rhein - Hunsrück - Kreis		272	07 1 40 020
5249	Bruchertseifen	Altenkirchen (Wester- wald)		507	07 1 32 014	8411	— a Forst	Regensburg		499	09 3 43 120
3071	Bruchhagen	Nienburg (Weser)		353	03 1 37 122	8461	— a d Naab	Burglengenfeld		584	09 3 33 112
5781	Bruchhausen	Brilon		1 043	05 8 33 215	6611	— - Calmesweiler	Ottweiler		2 995	10 0 33 213
7501	—	Karlsruhe		3 239	08 2 34 116	6691	— i O.	Sankt Wendel		366	10 0 37 211
5461	—	Neuwied		708	07 1 38 008	7829	Bubenbach	Hochschwarzwald		325	08 3 40 119
5772	— (Ruhr)	Arnsberg		2 403	05 8 32 412	6719	Bubenheim	Donnersbergkreis		396	07 3 33 012
3094	— - Vilsen, Flecken	Grafschaft Hoya		3 483	03 1 32 124	6501	—	Mainz - Bingen		524	07 3 39 008
3351	Bruchhof	Gandersheim		76	03 7 33 124	8831	—	Weißenburg i Bay		172	09 5 47 116
6451	Bruchkobel	Hanau		8 707	06 1 43 003	7171	Bubenorbis	Schwabisch Hall		685	08 1 46 115
6793	Bruchmühlbach	Kaiserslautern		3 473	07 3 35 003	8521	Bubenreuth	Erlangen		3 414	09 5 34 115
7520	Bruchsal, Stadt	Bruchsal		27 308	08 2 31 112	8871	Bubeshelm	Gunzburg		819	09 7 36 113
3119	Bruchtorf	Uelzen		219	03 3 39 144	6759	Buborn	Kusel		138	07 3 36 012
3111	Bruchwedel	Uelzen		51	03 3 39 145	7201	Bubsheim	Tuttlingen		632	08 4 46 115
6581	Bruchweiler	Birkenfeld		505	07 1 34 014	8901	Buch	Augsburg		172	09 7 31 124
8019	Bruck	Ebersberg		879	09 1 37 114	8602	—	Bamberg		111	09 4 31 119
8671	—	Hof		254	09 4 37 113	8831	—	Eichstatt		118	09 5 33 122
8859	—	Neuburg a d. Donau		586	09 7 44 121	8729	—	Haßfurt		271	09 6 40 113
8461	— i d OPf., Markt	Roding		3 085	09 3 45 119	8551	—	Hochstadt a d. Aisch		214	09 4 36 115
8411	Bruckbach	Regensburg		291	09 3 43 119	8859	—	Neuburg a d. Donau		198	09 7 44 122
8802	Bruckberg	Ansbach		1 267	09 5 31 121	8701	—	Ochsenfurt		154	09 6 50 118
8057	—	Freising		815	09 1 39 120	8431	—	Parsberg		168	09 3 42 119
8057	Bruckbergerau	Freising		708	09 1 39 121	5449	—	Rhein - Hunsrück - Kreis		741	07 1 40 021
8206	Bruckmühl, Markt	Bad Aibling		8 258	09 1 33 114	5429	—	Rhein - Lahn - Kreis		349	07 1 41 019
8470	Brudersdorf	Nabburg		403	09 3 37 113	8422	—	Riedenburg		264	09 3 44 116
8741	Bruchs	Mellrichstadt		98	09 6 47 114	8501	—	Uffenheim		302	09 5 46 117
5569	Bruck	Daun		379	07 2 33 012	7891	—	Waldshut		670	08 3 47 129
8711	—	Kitzingen		215	09 6 43 114	6971	— am Ahorn	Buchen		349	08 2 32 119
5489	Brucktal	Daun		79	07 2 33 208	8081	— a Ammersee	Starnberg		615	09 1 52 115
6589	Brucken	Birkenfeld		987	07 1 34 015	8011	— a Buchrain	Erding		812	09 1 38 115
6794	— (Pfalz)	Kusel		2 504	07 3 36 011	8311	— a Erlbach	Landshut		1 122	09 2 40 118
8788	Bruckenaue, Stadt//Bad	Bruckenaue		5 912	09 6 35 112	8621	— a. Forst	Lichtenfels		702	09 4 40 113
8581	Brucklein	Kulmbach		406	09 4 39 114	8801	— a Wald	Rothenburg ob der Tauber		363	09 5 43 121
2351	Brugge	Rendsburg - Eckernförde		824	01 0 58 033	7919	—, Markt	Illertissen		1 145	09 7 37 117
3221	Bruggen	Alfeld (Leine)		1 216	03 2 31 118	8653	Buchau	Kulmbach		341	09 4 39 115
4057	—	Kempen - Krefeld		11 359	05 1 35 111	8571	—	Pegnitz		645	09 4 43 116
6831	Bruhl	Mannheim		10 849	08 2 35 112	7952	—, Stadt//Bad	Saulgau		3 803	08 4 42 127
5040	—, Stadt	Köln		40 425	05 3 34 111	8641	Buchbach	Kronach		571	09 4 38 115
2149	Brummerhof	Bremervorde		97	03 4 31 127	8251	—, Markt	Muhldorf a. Inn		934	09 1 46 115
4441	Brumsel	Lingen		184	03 5 34 126	8351	Buchberg	Deggendorf		523	09 2 32 116
3161	Brundeln	Peine		100	03 2 40 118	8711	Buchbrunn	Kitzingen		804	09 6 43 115
3501	Brundersen	Wolfhagen		615	06 2 44 006	8851	Buchdorf	Donauwörth		1 168	09 7 33 120
4236	Brunen	Rees		2 562	05 2 38 712	6967	Buchen (Odenwald), Stadt	Buchen		5 836	08 2 32 120
3079	Brunninghorst	Nienburg (Weser)		242	03 1 37 123	6431	Buchenaue	Hunfeld		637	06 2 37 004
3136	Brunkendorf	Luchow - Dannenberg		147	03 3 36 133	3563	— (Lahn)	Biedenkopf		1 893	06 1 33 009
8603	Brunn	Ebern		267	09 6 36 120	7801	Buchenbach	Freiburg		957	08 3 34 119
8731	- b. Munsterstadt	Bad Kissingen		166	09 6 33 116	7119	—	Kunzelsau		572	08 1 39 118
8711	Brunnau	Gerolzhofen		214	09 6 38 120	3559	Buchenberg	Frankenberg		346	06 2 32 016
3251	Brunnighausen	Hamel - Pyrmont		580	03 1 34 123	7741	—	Villingen		991	08 3 46 112
8722	Brunnstadt	Gerolzhofen		228	09 6 38 121	8961	—, Markt	Kempten (Allgau)		2 290	09 7 39 113
8856	Brunsee	Donauwörth		141	09 7 33 119	8035	Buchendorf	Starnberg		424	09 1 52 116
8802	Brunst	Ansbach		363	09 5 31 123	3501	Buchenhagen	Kassel		3 213	06 2 38 036
2149	Bruttendorf	Bremervorde		197	03 4 31 128	8833	Buchenhull	Eichstatt		169	09 5 33 123
3251	Brullsen	Springe		260	03 1 39 121	8631	Buchenrod	Coburg		273	09 4 33 125
2822	Brundorf	Osterholz		279	03 4 33 114	6491	—	Fulda		257	06 2 34 013
3551	Brungershausen	Marburg		75	06 2 39 015	5541	Buchet	Bitburg - Prüm		270	07 2 32 208
3221	Brunkensen	Holzminde		1 134	03 2 36 121	3451	Buchhagen	Holzminde		87	03 2 36 122
8802	Brunn	Ansbach		260	09 5 31 122	8301	Buchhausen	Mallersdorf		192	09 2 42 115
8451	—	Neumarkt i d. OPf		151	09 3 38 115	7801	Buchheim	Freiburg		1 216	08 3 34 120
8531	—	Neustadt a d. Aisch		521	09 5 41 120	7791	—	Stockach		613	08 3 44 117
8501	—	Nürnberg		247	09 5 42 113	8531	—	Uffenheim		227	09 5 46 118
8411	—	Parsberg		852	09 3 42 118	8351	Buchhofen	Vilshofen		458	09 2 50 121
7821	Brunnadern	Hochschwarzwald		132	08 3 40 118	2801	Buchholz	Bremervorde		268	03 4 31 129
8501	Brunnau	Hilpoltstein		158	09 5 39 119	2221	—	Dithmarschen		851	01 0 51 012
8899	Brunnen	Schrobenhausen		880	09 1 51 115	7809	—	Emmendingen		1 726	08 3 33 119
8071	Brunnenreuth	Ingolstadt		1 320	09 1 42 113	2419	—	Herzogtum Lauenburg		151	01 0 53 018
8671	Brunnenthal	Hof		560	09 4 37 114	4951	—	Minden		168	05 7 39 511
6971	Brunntal	Tauberbischofsheim		131	08 2 39 119	5401	—	Rhein - Hunsrück - Kreis		1 416	07 1 40 022
8011	Brunnthall	München		1 698	09 1 47 112	2132	—	Rothenburg (Wumme)		204	03 4 34 120
3091	Bruntsbrock	Verden		367	03 4 36 127	3261	—	Schaumburg - Lippe		701	03 1 38 117
2212	Brunsbüttel, Stadt	Dithmarschen		12 225	01 0 51 011	3031	— (Aller)	Fallingb.		765	03 3 33 125
3351	Brunsen	Gandersheim		403	03 7 33 125	2110	— in der Nordheide, Stadt	Harburg		13 726	03 3 35 121
5789	Brunskappel	Brilon		390	05 8 33 216	2362	— (Forstgutsbezirk)	Segeberg		—	01 0 60 014

Gemeinde		Kreis	Wohn- bevölkerung am 27.5.1970	Statistische Kennziffer	Gemeinde		Kreis	Wohn- bevölkerung am 27.5.1970	Statistische Kennziffer
Post- leit- zahl	Namen				Post- leit- zahl	Namen			
2058	Buchhorst	Herzogtum Lauenburg	201	01 0 53 019	7861	Burchau	Lorrach	234	08 3 38 120
3071	—	Nienburg (Weser)	214	03 1 37 124	5451	Burdenbach	Altenkirchen (Wester- wald)	306	07 1 32 015
3300	—, gemfr. Gebiet	Braunschweig	33	03 7 32 512	3051	Buren	Neustadt am Rubenberge	242	03 1 36 121
8959	Buching	Fussen	1 351	09 7 35 111	4793	—, Stadt	Buren	6 188	05 7 32 111
8535	Buchklingen	Neustadt a.d. Aisch	68	09 5 41 122	7106	Burg	Heilbronn	445	08 1 38 122
8938	Buchloe, Stadt	Kaufbeuren	6 675	09 7 38 118	7151	—	Waiblingen	414	08 1 49 119
6079	Buchschlag	Offenbach	2 796	06 1 49 001	3551	Burgeln	Marburg	1 064	06 2 39 016
8802	Buchschwabach	Furth	953	05 5 36 114	8802	Burglein	Ansbach	427	09 5 31 125
2351	Buchswald//Groß	Rendsburg - Eckernförde	291	01 0 58 064	8761	Burgstadt, Markt	Miltenberg	3 549	09 6 48 115
8601	Buckendorf	Lichtenfels	133	09 4 40 114	6842	Burstadt, Stadt	Bergstraße	12 621	06 1 32 010
8520	Buckenhof	Erlangen	2 116	09 5 34 116	5161	Burvenich	Duren	761	05 4 32 753
8551	Buckenhofen	Forchheim	1 561	09 4 35 113	6641	Buschdorf	Merzig - Wadern	222	10 0 32 713
4131	Budberg	Moers	3 197	05 2 37 119	5531	Buscheich	Dau	450	07 2 33 013
5449	Budenbach	Rhein - Hunsrück - Kreis	162	07 1 40 023	4991	Buscherheide	Wittlage	215	03 5 38 115
6501	Budenheim	Mainz - Bingen	7 291	07 3 39 009	6619	Buschfeld	Merzig - Wadern	1 472	10 0 32 812
6601	Bubingen	Saarbrücken	2 555	10 0 34 214	7701	Busingen am Hochrhein	Konstanz	863	08 3 36 123
5591	Buchel	Cochern - Zell	1 084	07 1 35 018	6311	Bußfeld	Ailsfeld	229	06 1 31 015
8801	Buchelberg	Ansbach	286	09 5 31 124	7701	Bußlingen	Konstanz	712	08 3 36 124
6741	—	Germersheim	942	07 3 34 003	2242	Busum	Dithmarschen	5 142	01 0 51 013
8820	—	Gunzenhausen	281	09 5 37 116	2242	Busumer Deichhausen	Dithmarschen	235	01 0 51 014
2059	Buchen	Herzogtum Lauenburg	4 270	01 0 53 020	3141	Butlingen	Lüneburg	454	03 3 37 132
7521	Buchenaus	Bruchsal	1 538	08 2 31 113	2211	Buttel	Steinburg	593	01 0 61 020
8541	Buchenbach	Schwabach	2 673	09 5 45 117	2851	—	Wesermünde	79	03 4 37 123
8571	—, Markt	Pegnitz	303	09 4 43 117	6081	Buttelborn	Groß - Gerau	3 811	06 1 42 007
6401	Buchenberg	Fulda	617	06 2 34 014	7111	Buttelbronn	Öhringen	450	08 1 44 115
6541	Buchenbeuren	Rhein - Hunsrück - Kreis	788	07 1 40 024	8831	—	Weissenburg i. Bay.	305	09 5 47 118
7531	Buchenbronn	Pforzheim	4 415	08 2 37 113	4981	Buttendorf	Lubbecke	784	05 7 38 513
3501	Buchenwerra	Melsungen	117	06 2 40 012	4046	Buttgen	Grevenbroich	10 457	05 1 34 116
6471	Buches	Budingen	463	06 1 34 017	8701	Butthard, Markt	Ochsenfurt	767	09 6 50 120
8456	Buchheim	Burglengenfeld	161	09 3 33 113	2161	Butzfleth	Stade	3 479	03 3 35 130
7519	Buchig bei Bretten	Karlsruhe	921	08 2 34 117	8602	Bug	Bamberg	766	09 4 31 120
8391	Buchlberg	Passau	2 212	09 2 43 128	8671	—	Hof	95	09 4 37 115
8781	Buchold	Karlstadt	752	09 6 42 117	8851	Buggenhofen	Dillingen a.d. Donau	64	09 7 32 121
3031	Buchten	Fallingb.	265	03 3 33 126	7779	Buggensegel	Überlingen	224	08 3 45 121
3139	Buckau	Lüchow - Dannenberg	22	03 3 36 134	7845	Buggingen	Müllheim	2 088	08 3 39 118
4967	Buckeburg, Stadt	Schaumburg - Lippe	13 919	03 1 38 118	7061	Buhlbronn	Waiblingen	661	08 1 49 120
4471	Buckelte	Meppen	204	03 5 36 121	3591	Buhlen	Waldeck	204	06 2 42 020
3091	Bucken, Flecken	Grafschaft Hoya	1 124	03 1 32 125	6589	Buhlenberg	Birkenfeld	473	07 1 34 016
3333	Buddenstedt//Neu	Helmstedt	2 538	03 7 35 148	5159	Buir	Bergheim (Erft)	2 910	05 3 31 411
2370	Budelsdorf	Rendsburg - Eckernförde	10 434	01 0 58 034	4791	Buke	Paderborn	971	05 7 40 213
4233	Buderich	Moers	4 722	05 2 37 121	4409	Buldern	Coesfeld	4 208	05 5 34 115
5541	Budesheim	Bitburg - Prüm	567	07 2 32 209	8561	Bullach	Lauf a.d. Pegnitz	367	09 5 40 114
6509	—//Erbes	Alzey - Worms	917	07 3 31 021	6121	Bullau	Erbach	300	06 1 38 009
6641	Budingen	Merzig - Wadern	322	10 0 32 313	5584	Bullay	Cochern - Zell	1 296	07 1 35 019
6470	—, Stadt	Budingen	6 565	06 1 34 018	2101	Bullenhausen	Harburg	748	03 3 35 122
5509	Budlich	Bernkastel - Wittlich	219	07 2 31 203	8701	Bullenheim	Uffenheim	411	09 5 46 119
7959	Buhl	Biberach	182	08 4 32 127	2201	Bullenkuhlen	Pinneberg	319	01 0 56 011
8871	—	Gunzburg	1 093	09 7 36 114	4982	Bulsten	Melle	129	03 5 35 116
7601	—	Offenburg	799	08 3 41 115	2955	Bunde, Flecken	Leer	2 956	03 6 32 123
8581	—	Pegnitz	332	09 4 43 118	6571	Bundenbach	Birkenfeld	1 010	07 1 34 017
7401	—	Tubingen	1 326	08 4 45 115	2951	Bunderhammrich	Leer	653	03 6 32 124
7891	—	Waldshut	338	08 3 47 130	2955	Bunderhee	Leer	751	03 6 32 125
8970	— a. Alpsee	Sonthofen	1 041	09 7 48 117	2955	Bunderneuland	Leer	105	03 6 32 126
4224	—//Gartrop	Dinslaken	643	05 2 31 212	8729	Bundorf	Hofheim i. Ufr	462	09 6 41 117
8861	— i. Ries	Nordlingen	218	09 7 46 122	3101	Bunkenburg	Celle	224	03 3 32 130
7580	—, Stadt	Buhl	12 664	08 3 31 114	2241	Bunsoh	Dithmarschen	521	01 0 51 015
3411	Buhle	Norheim	448	03 2 38 123	3392	Buntenbock	Zellerfeld	645	03 2 41 112
3549	—	Waldeck	119	06 2 42 019	7061	Buoch	Waiblingen	512	08 1 49 121
7901	Buhlenhausen	Ulm	413	08 1 47 129	7501	Burbach	Karlsruhe	848	08 2 34 118
8781	Buhler	Karlstadt	242	09 6 42 118	5541	—	Bitburg - Prüm	576	07 2 32 210
7582	Buhlertal	Buhl	8 421	08 3 31 115	5909	—	Siegen	13 133	05 8 39 115
7161	Buhlertann	Schwabisch Hall	2 143	08 1 46 116	5581	Burg (Mosel)	Bernkastel - Wittlich	547	07 2 31 014
7161	Buhlerzell	Schwabisch Hall	1 315	08 1 46 117	5521	—	Bitburg - Prüm	36	07 2 32 022
3531	Buhne	Warburg	1 155	05 7 41 213	6349	—	Dilkeis	3 632	06 1 37 008
2061	Buhnsdorf	Segeberg	261	01 0 60 015	7815	—	Freiburg	664	08 3 34 121
2919	Buhren	Leer	247	03 6 32 122	8907	—	Krumbach (Schwaben)	324	09 7 40 119
3511	—	Munden	581	03 2 37 115	8953	—	Marktoberdorf	292	09 7 41 118
3071	—	Nienburg (Weser)	291	03 1 37 125	5652	— a.d. Wupper, Stadt	Rhein - Wupper - Kreis	2 055	05 1 39 112
3131	Bulitz	Lüchow - Dannenberg	108	03 3 36 135	2448	— auf Fehmarn, Stadt	Ostholstein	5 629	01 0 55 008
2179	Bulkau	Land Hadeln	1 297	03 4 32 120	2224	— (Dithmarschen)	Dithmarschen	3 785	01 0 51 016
2131	Bulstedt	Bremervorde	464	03 4 31 130	5561	— (Salm)	Bernkastel - Wittlich	392	07 2 31 015
3151	Bulten	Peine	2 439	03 2 40 137	8891	Burgadelzhausen	Friedberg	229	09 7 34 115
3152	—//Groß	Peine	1 925	03 2 40 129	6757	Burgalben//Waldfishbach	Pirmasens	6 197	07 3 40 054
3201	Bultum	Hildesheim - Marienburg	241	03 2 35 129	8533	Burgambach	Scheinfeld	115	09 5 44 116
4980	Bunde, Stadt	Herford	40 405	05 7 35 111	8872	Burgau, Stadt	Gunzburg	5 947	09 7 36 115
3388	Bundheim	Wolfenbüttel	7 263	03 7 36 128	7921	Burgberg	Heidenheim	1 978	08 1 37 117
3148	Buendorf	Lüneburg	310	03 3 37 131	7741	—	Villingen	539	08 3 46 113
2071	Bunningstedt	Stormarn	2 876	01 0 62 012	8971	— i. Allgau	Sonthofen	2 167	09 7 48 118
2371	Bunsdorf	Rendsburg - Eckernförde	383	01 0 58 035	8801	Burgbernheim, Stadt	Uffenheim	2 357	09 5 46 120
3411	Buensen	Einbeck	102	03 2 33 114	6471	Burgbracht	Budingen	234	06 1 34 019
3119	Bunstorff//Klein	Uelzen	126	03 3 39 205	5475	Burgbrohl	Ahrweiler	3 099	07 1 31 202
7311	Bunzwangen	Goppingen	1 223	08 1 36 123	7129	Burgbronn	Heilbronn	1 261	08 1 38 211
4523	Buer	Melle	1 820	03 5 35 115					

Burgdorf — Christianskoog

Gemeinde		Kreis	Wohn- bevölkerung am 27.5.1970	Statistische Kennziffer	Gemeinde		Kreis	Wohn- bevölkerung am 27.5.1970	Statistische Kennziffer
Post- leit- zahl	Namen				Post- leit- zahl	Namen			
3321	Burgdorf	Wolfenbüttel	588	03 7 36 129	6305	Buseck//Großen	Gießen	3 705	06 1 41 025
3167	—, Stadt	Burgdorf	17 983	03 3 31 123	7501	Busenbach	Karlsruhe	3 294	08 2 34 119
8602	Burgebrach, Markt	Bamberg	1 748	09 4 31 121	6749	Busenberg	Pirmasens	1 314	07 3 40 002
8604	Burgellern	Bamberg	356	09 4 31 122	8601	Busendorf	Staffelstein	175	09 4 46 114
5551	Burgen	Bernkastel - Wittlich	650	07 2 31 016	5231	Busenhausen	Altenkirchen (Westerwald)	302	07 1 32 017
5401	—	Mayen - Koblenz	819	07 1 37 206	7291	Busenweiler	Freudenstadt	241	08 4 35 118
8701	Burgerroth	Ochsenfurt	97	09 6 50 119	2221	Busenwuth	Dithmarschen	328	01 0 51 017
7471	Burgfelden	Balingen	214	08 4 31 116	3131	Bussau	Luchow - Dannenberg	147	03 3 36 136
8551	Burggailenreuth	Ebermannstadt	176	09 4 34 116	7959	Bußmannshausen	Biberach	622	08 4 32 129
6311	Burg - Gemunden	Alsfeld	886	06 1 31 016	7422	Buttenhausen	Münsingen	829	08 4 38 121
8921	Burggen	Schongau	1 072	09 1 50 117	8602	Buttenheim, Markt	Bamberg	1 422	09 4 31 125
6361	Burg - Grafenrode	Friedberg	836	06 1 39 008	8851	Buttenwiesen	Wertingen	1 100	09 7 49 120
8431	Burggriesbach	Beilngries	363	09 3 32 118	6451	Butterstadt	Hanau	113	06 1 43 004
8641	Burggrub	Kronach	919	09 4 38 116	2941	Buttförde	Wittmund	563	03 6 34 121
8702	Burggrumbach	Wurzburg	727	09 6 52 113	6308	Butzbach, Stadt	Friedberg	15 845	06 1 39 010
8881	Burghagel	Dillingen a.d. Donau	501	09 7 32 122	6641	Butzdorf//Tettingen	Merzig - Wadern	338	10 0 32 723
8651	Burghaig	Kulmbach	1 836	09 4 39 116	4049	Butzheim//Nettesheim	Grevenbroich	1 373	05 1 34 852
8602	Burghaslach, Markt	Scheinfeld	964	09 5 44 117	5501	Butzweiler	Trier - Saarburg	744	07 2 35 013
3501	Burghasungen	Wolfhagen	615	06 2 44 007	6619	Buweiler - Rathen	Sankt Wendel	845	10 0 37 413
6419	Burghaun	Hunfeld	2 121	06 2 37 005	8941	Buxach	Memmingen	583	09 7 42 118
8722	Burghausen	Karlstadt	203	09 6 42 119	8831	Buxheim	Eichstatt	1 071	09 5 33 124
8801	—	Rothenburg ob der Tauber	67	09 5 43 122	8941	—	Memmingen	2 241	09 7 42 119
8731	— b. Munnerstadt	Bad Kissingen	244	09 6 33 117	2150	Buxtehude, Stadt	Stade	22 425	03 4 35 132
8263	—, Stadt	Altötting	17 119	09 1 32 114	2141	Byhusen	Bremervorde	297	03 4 31 131
8859	Burghelm, Markt	Neuburg a.d. Donau	2 069	09 7 44 123	C				
6441	Burghofen	Eschwege	249	06 2 31 010	5411	Caan (Unterwesterwaldkreis)	Unterwesterwaldkreis	361	07 1 42 007
3571	Burgholz	Marburg	316	06 2 39 017	2175	Cadenberge	Land Hadeln	2 788	03 4 32 121
6361	Burgholzhausen vor der Höhe	Friedberg	2 139	06 1 39 009	8501	Cadolzburg, Markt	Furth	3 811	09 5 36 115
6481	Burgjoß	Gelnhausen	718	06 1 40 011	8801	Cadolzhofen	Rothenburg ob der Tauber	127	09 5 43 123
8261	Burgkirchen a.d. Alz	Altötting	5 330	09 1 32 115	6471	Calbach	Budingen	399	06 1 34 022
8622	Burgkinstadt, Stadt	Lichtenfels	4 663	09 4 40 115	3171	Calberlah	Gifhorn	1 902	03 3 34 135
5231	Burglahr	Altenkirchen (Westerwald)	286	07 1 32 016	3521	Calden	Hofgeismar	2 989	06 2 36 004
8731	Burglauer	Bad Kissingen	1 163	09 6 33 118	3551	Caldern	Marburg	1 140	06 2 39 018
8412	Burglengenfeld, Stadt	Burglengenfeld	9 079	09 3 33 114	3531	Calenberg	Warburg	414	05 7 41 517
8601	Burglesau	Bamberg	159	09 4 31 123	6761	Callbach	Bad Kreuznach	540	07 1 33 020
8861	Burgmagerbein	Dillingen a.d. Donau	98	09 7 32 123	3091	Calle	Grafschaft Hoya	181	03 1 32 126
8851	Bergmannshofen	Donauworth	130	09 7 33 121	5779	—	Meschede	4 879	05 8 37 511
8802	Burgoberbach	Feuchtwangen	1 530	09 5 35 118	7543	Calmbach	Calw	4 935	08 4 33 128
8729	Burgpreppach, Markt	Hofheim i. UFr.	654	09 6 41 118	6611	Calmesweiler//Bubach	Ottweiler	2 995	10 0 33 213
7959	Burgrieden	Biberach	1 519	08 4 32 128	7260	Calw, Stadt	Calw	13 075	08 4 33 129
8831	Burgsalach	Weißenburg i. Bay.	540	09 5 47 117	6277	Camberg, Stadt	Limburg	5 009	06 1 45 002
6251	Burgschwalbach	Rhein - Lahn - Kreis	1 115	07 1 41 020	4951	Cammer	Schaumburg - Lippe	623	03 1 38 119
8784	Burgsinn, Markt	Gemunden a. Main	2 949	09 6 37 114	2839	Campen	Nienburg (Weser)	114	03 1 37 126
6336	Burgsolms	Wetzlar	4 181	06 1 54 018	2971	—	Norden	505	03 6 33 117
6551	Burgsponheim	Bad Kreuznach	222	07 1 33 019	2971	Canhusen	Norden	191	03 6 33 138
8522	Burgstall	Hochstadt a.d. Aisch	685	09 4 36 116	3539	Canstein	Brilon	447	05 8 33 518
8621	—	Kronach	167	09 4 38 117	2831	Cantrup	Grafschaft Diepholz	261	03 1 31 139
8069	—	Pfaffenhofen a.d. Ilm	396	09 1 48 114	2971	Canum	Norden	292	03 6 33 118
7151	— an der Murr	Backnang	1 504	08 1 32 118	4711	Capelle	Ludinghausen	1 270	05 5 35 611
4430	Burgsteinfurt, Stadt	Steinfurt	12 349	06 5 38 112	3221	Capellenhagen	Alfeld (Leine)	262	03 2 31 152
3211	Burgstemmen	Alfeld (Leine)	1 479	03 2 31 119	3583	Cappel	Fritzlar - Homberg	260	06 2 33 011
8501	Burgthann	Nürnberg	2 717	09 5 42 114	3554	—	Marburg	5 138	06 2 39 019
8481	Burgtreswitz	Vohenstrauß	270	09 3 48 115	7111	—	Öhringen	777	08 1 44 116
8741	Burgwallbach	Bad Neustadt a.d. Saale	460	09 6 34 114	2853	—	Wesermünde	770	03 4 37 124
7799	Burgweiler	Überlingen	731	08 3 45 122	4781	— b. Lippstadt	Lippstadt	1 757	05 8 36 113
8401	Burgweinting	Regensburg	1 581	09 3 43 122	4591	Cappeln (Oldenburg)	Cloppenburg	3 969	03 8 32 114
8602	Burgwindheim, Markt	Bamberg	671	09 4 31 124	6719	Carlsberg	Bad Dürkheim	2 385	07 3 32 007
2941	Burhave	Wittmund	1 752	03 6 34 120	8671	Carlsgrun	Naila	346	09 4 42 115
2893	Burhave	Wesermarsch	2 374	03 8 36 115	3589	Caßdorf	Fritzlar - Homberg	786	06 2 33 012
8802	Burk	Dinkelsbühl	959	09 5 32 115	8711	Castell	Gerolzhofen	491	09 6 38 122
8551	—	Forchheim	1 767	09 4 35 114	4620	Castrop - Rauxel, Stadt	—	84 146	05 9 12 000
8731	Burkardroth, Markt	Bad Kissingen	655	09 6 33 119	3100	Celle, Stadt	—	57 155	03 3 11 000
8641	Burkersdorf	Lichtenfels	297	09 4 40 116	8490	Cham, Stadt	Cham	9 800	09 3 34 113
6471	Burkhards	Budingen	480	06 1 34 020	8491	Chamerau	Kotzing	1 068	09 2 38 119
6301	Burkhardsfelden	Gießen	1 024	06 1 41 014	8491	Chammunster	Cham	1 507	09 3 34 114
8481	Burkhardsrieth	Vohenstrauß	232	09 3 48 116	5409	Charlottenberg	Rhein - Lahn - Kreis	190	07 1 41 021
7801	Burkheim, Stadt	Freiburg	795	08 3 34 122	2955	Charlottenpolder	Leer	89	03 6 32 128
8621	—	Lichtenfels	274	09 4 40 117	8224	Chiemieng	Traunstein	2 067	09 1 53 114
7453	Burladingen	Hechingen	5 473	08 4 36 118	8211	Chiemeise	Rosenheim	642	09 1 49 116
7911	Burlafingen	Neu - Ulm	3 053	09 7 45 121	8581	Christanz	Pegnitz	107	09 4 43 119
2951	Burlage	Leer	1 371	03 6 32 127	7971	Christazhofen	Wangen	791	08 4 47 117
6741	Burrweiler	Landau - Bad Bergzabern	915	07 3 37 015	3579	Christerode	Ziegenhain	301	06 2 45 007
5529	Burscheid	Bitburg - Prüm	29	07 2 32 023	7919	Christershofen	Iltertissen	215	09 7 37 118
5673	—, Stadt	Rhein - Wupper - Kreis	15 391	05 1 39 113	8861	Christgarten	Nördlingen	35	09 7 46 123
8871	Burtenbach, Markt	Günzburg	1 698	09 7 36 116	2260	Christian - Albrechts - Koog	Nordfriesland	478	01 0 54 021
5509	Burtscheid	Bernkastel - Wittlich	116	07 2 31 017	2371	Christiansholm	Rendsburg - Eckernförde	276	01 0 58 036
2167	Burweg	Stade	393	03 4 35 131	2241	Christianskoog	Dithmarschen	195	01 0 51 018
8581	Busbach	Bayreuth	358	09 4 32 121					
2381	Busdorf	Schleswig	1 474	01 0 59 018					
6301	Buseck//Alten-	Gießen	2 303	06 1 41 005					

Gemeinde			Wohn- bevölkerung am 27.5.1970	Statistische Kennziffer	Gemeinde			Wohn- bevölkerung am 27.5.1970	Statistische Kennziffer
Post- leit- zahl	Namen	Kreis			Post- leit- zahl	Namen	Kreis		
2211	Christinenthal	Steinburg	78	01 0 61 021	2301	Danischenhagen	Rendsburg - Eckernförde	1 741	01 0 58 037
8019	Christoph//Sankt	Wasserburg a. Inn.	275	09 1 54 153	2449	Danschendorf	Ostholstein	667	01 0 55 009
2971	Cirkwehrum	Norden	224	03 6 33 119	2151	Daensen	Harburg	307	03 3 35 123
8802	Claffheim	Feuchtwangen	348	09 5 35 119	2351	Datgen	Rendsburg - Eckernförde	339	01 0 58 038
3161	Clauen	Peine	956	03 2 40 119	7031	Datzingen	Boblingen	1 389	08 1 33 117
6781	Clausen	Pirmasens	1 590	07 3 40 003	2260	Dagebüll	Nordfriesland	309	01 0 54 022
3392	Clausthal - Zellerfeld, Bergstadt	Zellerfeld	14 821	03 2 41 113	7031	Dagersheim	Boblingen	3 525	08 1 33 118
6309	Cleeberg	Wetzlar	679	06 1 54 019	3551	Dagobertshausen	Marburg	159	06 2 39 022
7121	Cleebronn	Heilbronn	1 890	08 1 38 123	3509	—	Melsungen	321	06 2 40 013
3132	Clenze	Luchow - Dannenberg	1 383	03 3 36 137	6618	Dagstuhl	Merzig - Wadern	428	10 0 32 813
2941	Clevers - Sandel	Friesland	1 566	03 8 33 112	7101	Dahenfeld	Heilbronn	874	08 1 38 125
7101	Cleversulzbach	Heilbronn	596	08 1 38 124	4791	Dahl	Paderborn	1 072	05 7 40 412
6301	Climbach	Gießen	406	06 1 41 015	5521	Dahlem	Bitburg - Prüm	257	07 2 32 024
4590	Cloppenburg, Stadt	Cloppenburg	18 355	03 8 32 115	3149	—	Lüneburg	383	03 3 37 134
2131	Cluversbostel	Rotenburg (Wumme)	183	03 4 34 121	—	—	Schleiden	3 935	05 4 36 116
3371	Clus	Gandersheim	163	03 7 33 126	3148	Dahlenburg	Lüneburg	1 739	03 3 37 135
4454	Clusorth - Bramhar	Lingen	652	03 5 34 127	3511	Dahlenrode	Göttingen	164	03 2 34 120
5779	Cobbenrode (Sauerland)	Meschede	1 022	05 8 37 312	5421	Dahlheim	Rhein - Lahn - Kreis	906	07 1 41 024
8630	Coburg, Stadt	—	42 619	09 4 13 000	4509	Dahlinghausen	Wittlage	381	03 5 38 116
5590	Cochem, Stadt	Cochem - Zell	6 946	07 1 35 200	3339	Dahlum//Groß	Wolfenbüttel	820	03 7 36 139
3553	Colbe	Marburg	2 881	06 2 39 020	3339	—/Klein	Wolfenbüttel	140	03 7 36 157
6761	Colln//Mannweiler	Donnersbergkreis	461	07 3 33 043	2435	Dahme	Ostholstein	1 216	01 0 55 010
4420	Coesfeld, Stadt	Coesfeld	26 492	05 5 34 111	2071	Dahmker	Herzogtum Lauenburg	65	01 0 53 021
2981	Coldinne//Menstede	Norden	1 337	03 6 33 147	2401	Dahmsdorf	Stormarn	99	01 0 60 013
2951	Collinghorst	Leer	1 919	03 6 32 129	6783	Dahn, Stadt	Pirmasens	4 476	07 3 40 004
8801	Colmberg, Markt	Ansbach	732	09 5 31 126	5529	Dahlen	Bitburg - Prüm	426	07 2 32 212
2831	Colnrade	Grafschaft Hoya	849	03 1 32 128	6971	Dainbach	Tauberbischofsheim	336	08 2 39 120
6662	Contwig	Zweibrücken	5 254	07 3 41 006	3559	Dainrode	Frankenberg	259	06 2 32 017
7541	Cornweiler	Calw	1 651	08 4 33 130	6921	Daisbach	Sinsheim	920	08 2 38 117
3251	Coppenbrugge, Flecken	Hameln - Pyrmont	2 356	03 1 34 124	7758	Daisendorf	Überlingen	554	08 3 45 123
3221	Coppengrave	Holzminde	885	03 2 36 123	8851	Daiting	Donauwörth	429	09 7 33 122
2841	Cornau, Flecken	Grafschaft Diepholz	679	03 1 31 142	6551	Dalberg	Bad Kreuznach	280	07 1 33 021
6441	Cornberg	Rotenburg	1 228	06 2 41 015	2351	Daidorf	Segeberg	452	01 0 60 016
4951	Costedt	Minden	646	05 7 39 411	5529	Daleiden	Bitburg - Prüm	688	07 2 32 213
8581	Cottenbach	Bayreuth	185	09 4 32 122	4791	Dalheim	Büren	143	05 7 32 213
7151	Cottenweiler	Backnang	646	08 1 32 119	6501	—	Mainz - Bingen	747	07 3 39 010
7180	Crailsheim, Stadt	Crailsheim	17 439	08 1 34 118	3531	—	Warburg	127	05 7 41 512
6421	Lainfeld	Lauterbach	451	06 1 44 007	6411	Dalherda	Fulda	321	06 2 34 015
6991	Craintal	Mergentheim	131	08 1 42 117	3131	Dalitz	Luchow - Dannenberg	14	03 3 36 138
6251	Cramberg	Rhein - Lahn - Kreis	558	07 1 41 022	8491	Dalking	Cham	532	09 3 34 115
3341	Cramme	Wolfenbüttel	1 009	03 7 36 130	7091	Dalkingen	Aalen	910	08 1 31 118
6391	Cratzenbach	Ursingen	159	06 1 53 005	3111	Dallahn	Uelzen	75	03 3 39 146
8581	Creez	Bayreuth	349	09 4 32 123	6951	Dallau	Mosbach	2 229	08 2 36 119
6993	Creglingen, Stadt	Mergentheim	1 815	08 1 42 118	3175	Dalldorf	Gifhorn	180	03 3 34 137
8636	Credlitz	Coburg	1 721	09 4 33 126	2059	—	Herzogtum Lauenburg	252	01 0 53 022
3301	Cremlingen	Braunschweig	1 386	03 7 32 122	3111	—	Uelzen	181	03 3 39 147
7241	Cresbach	Freudenstadt	630	08 4 35 119	3106	Dalle	Celle	162	03 3 32 132
8581	Creußen, Stadt	Pegnitz	2 388	09 4 43 120	6521	Dalsheim//Florsheim	Alzey - Worms	2 653	07 3 31 023
7119	Criesbach	Kunzelsau	554	08 1 39 119	4575	Dalum	Bersenbruck	110	03 5 32 131
7119	Crispenhofen	Kunzelsau	486	08 1 39 120	4471	—	Meppen	2 949	03 5 36 122
2951	Critzum	Leer	238	03 6 32 130	4571	Dalvers	Bersenbruck	590	03 5 32 132
6759	Cronenberg	Kusel	258	07 3 36 013	3559	Dalwigkthal	Waldeck	203	06 2 42 021
8821	Cronheim	Gunzenhausen	504	09 5 37 117	6589	Dambach	Birkenfeld	132	07 1 34 018
8581	Crottendorf	Bayreuth	508	09 5 37 117	8821	—	Dinkelsbühl	178	09 5 32 116
3181	Croya	Gifhorn	171	09 4 32 124	2333	Damendorf	Rendsburg - Eckernförde	359	01 0 58 039
6101	Crumbach//Frankisch-	Dieburg	2 402	06 1 36 008	5509	Damflos	Trier - Saarburg	626	07 2 35 014
6081	Crumstadt	Groß - Gerau	2 678	06 1 42 008	2432	Damlos	Ostholstein	559	01 0 55 011
8671	Culmitz	Naila	365	09 4 42 116	3569	Damm	Marburg	317	06 2 39 023
8701	Custenlohr	Uffenheim	210	09 5 46 121	4231	—	Rees	779	05 2 38 714
2190	Cuxhaven, Stadt	—	47 221	03 4 11 000	2845	Damme	Vechta	10 883	03 8 35 112
3550	Cyriaxweimar	Marburg	282	06 2 39 021	6419	Dammersbach	Hunfeld	351	06 2 37 006
					2213	Dammfleth	Steinburg	494	01 0 61 023
					2150	Dammhausen	Stade	497	03 4 35 134
					6741	Dammheim	Landau - Bad Bergzabern	548	07 3 37 016
					3139	Dammnatz	Luchow - Dannenberg	323	03 3 36 139
					2335	Damp	Rendsburg - Eckernförde	661	01 0 58 040
					8729	Dampfach	Haßfurt	406	09 6 40 014
					6531	Damscheid	Rhein - Hunsrück - Kreis	527	07 1 40 125
					2361	Damsdorf	Segeberg	213	01 0 60 017
					3561	Damshausen	Biedenkopf	228	06 1 33 010
					2941	Damsum	Wittmund	184	03 6 34 123
					3131	Dangenstorf	Luchow - Dannenberg	238	03 3 36 140
					7891	Dangstetten	Waldshut	696	08 3 47 131
					3511	Dankelshausen	Münden	308	03 2 37 118
					3371	Dankelsheim	Gandersheim	413	03 7 33 127
					8602	Dankenfeld	Haßfurt	580	09 6 40 115
					5489	Dankerath	Ahrweiler	105	07 1 31 015
					6441	Dankerode	Rotenburg	171	06 2 41 016
					4950	Dankersen	Minden	3 636	05 7 39 713
					2321	Dannau	Plön	418	01 0 57 013
					3181	Danndorf	Helmstedt	1 489	03 7 35 121
					8651	—	Kulmbach	366	09 4 39 117
					2801	Dannenber	Osterholz	501	03 4 33 111
							</		

Dannenberg (Elbe), Stadt — Deppoldshausen

Gemeinde			Wohn- bevölkerung am 27.5.1970	Statistische Kennziffer	Gemeinde			Wohn- bevölkerung am 27.5.1970	Statistische Kennziffer
Post- leit- zahl	Namen	Kreis			Post- leit- zahl	Namen	Kreis		
3138	Dannenberg (Elbe), Stadt	Luchow - Dannenberg	4 058	03 3 36 141	8191	Degerndorf	Wolfratshausen	711	09 1 56 117
3171	Dannenbützel	Gifhorn	934	03 3 34 138	8204	— a Inn	Rosenheim	2 763	09 1 49 117
6761	Dannenfels	Donnersbergkreis	887	07 3 33 013	7411	Degerschlacht	Reutlingen	1 138	08 4 40 115
6311	Dannenrod	Alsfeld	244	06 1 31 017	8824	Degersheim	Gunzenhausen	308	09 5 37 118
2381	Danneverk	Schleswig	861	01 0 59 019	8351	Deggenau	Deggendorf	1 708	09 2 32 117
3371	Dannhausen	Gandersheim	295	03 7 33 128	8360	Deggendorf, Stadt		19 243	09 2 11 000
6701	Dannstadt - Schauernheim	Ludwigshafen	4 507	07 3 38 006	7779	Deggenhausen	Überlingen	649	08 3 45 124
6411	Danzwiesen	Fulda	111	06 2 34 016	7345	Deggingen	Göppingen	4 091	08 1 36 124
7421	Dapfen	Münsingen	717	08 4 38 122	7101	Degmarn	Heilbronn	596	08 1 38 126
3149	Darchau//Neu	Luchow - Dannenberg	573	03 3 36 238	4971	Dehme	Minden	2 419	05 7 39 611
3079	Darlatten	Nienburg (Weser)	325	03 1 37 205	3251	Dehmke	Hameln - Pyrmont	365	03 1 34 125
7031	Darmshelm	Boblingen	2 783	08 1 33 119	3251	Dehmkerbrock	Hameln - Pyrmont	470	03 1 34 126
6100	Darmstadt, Stadt		141 224	06 1 11 000	8561	Dehnberg	Lauf a.d. Pegnitz	198	09 5 40 115
3121	Darrigsdorf	Gifhorn	233	03 3 34 139	3221	Dehnsen	Alfeld (Leine)	596	03 2 31 120
6901	Darsberg	Bergstraße	446	06 1 32 011	3549	Dehringhausen	Waldeck	191	06 2 42 023
5569	Darscheid	Dau	524	07 2 33 014	6251	Dehrrn	Limburg	1 928	06 1 45 004
8433	Darshofen	Parsberg	469	09 3 42 120	2242	Deichhausen//Busumer	Dithmarschen	235	01 0 51 014
8701	Darstadt	Ochsenfurt	235	09 6 50 121	2241	—//Wesselburenre	Dithmarschen	133	01 0 51 128
6749	Darstein	Pirmasens	194	07 3 40 005	3511	Deiderode	Gottingen	161	03 2 34 121
4501	Darum	Osnabrück	593	03 5 37 121	6705	Deidesheim, Stadt	Bad Dürkheim	3 013	07 3 32 009
4409	Darup	Coesfeld	1 472	05 5 34 711	7209	Deilingen	Tuttlingen	1 342	08 4 46 116
3149	Darzu	Luchow - Dannenberg	14	03 3 36 142	5872	Deilinghofen	Iserlohn	4 014	05 8 35 312
6270	Dasbach	Untertaunuskreis	227	06 1 52 011	3211	Deimissen	Alfeld (Leine)	283	03 2 31 121
5529	Dasburg	Bitburg - Prüm	319	07 2 32 214	6759	Deimberg	Kusel	153	07 3 36 014
8601	Daschendorf	Ebern	116	09 6 36 121	3041	Deimern	Sozial	240	03 3 38 121
3531	Daseburg	Warburg	1 271	05 7 41 214	8899	Deimhausen	Schrobenhausen	239	09 1 51 116
8901	Dasing	Friedberg	1 557	09 7 34 116	8431	Deining	Neumarkt i.d. OPf.	880	09 3 38 116
3451	Daspe	Holzminnen	206	03 2 36 124	8021	—	Wolfratshausen	604	09 1 56 118
3354	Dassel, Stadt	Einbeck	3 399	03 2 33 115	8861	Deiningen	Nordlingen	1 317	09 7 46 124
6411	Dassen	Fulda	100	06 2 34 017	8431	Deinschwang	Neumarkt i.d. OPf.	261	09 3 38 117
2051	Dassendorf	Herzogtum Lauenburg	1 963	01 0 53 022	3221	Deinsen	Alfeld (Leine)	509	03 2 31 122
3351	Dassensen	Einbeck	760	03 2 33 116	4961	—//Schiernichen-	Schaumburg - Lippe	369	03 1 38 159
8431	Daßwang	Parsberg	512	09 3 42 121	2161	Deinste	Stade	655	03 4 35 135
4354	Datteln, Stadt	Recklinghausen	34 900	05 6 37 116	2143	Deinstedt	Bremervorde	399	03 4 31 132
5461	Dattenberg	Neuwied	1 244	07 1 38 009	7771	Deisen	Überlingen	464	08 3 45 125
8881	Dattenhausen	Dillingen a.d. Donau	381	09 7 32 124	8909	Deisenhausen	Krumbach (Schwaben)	687	09 7 40 120
7919	—	Illertissen	124	09 7 37 119	8881	Deisenhofen	Dillingen a.d. Donau	375	09 7 32 125
3441	Datterode	Eschwege	1 065	06 2 31 011	3541	Deisfeld	Waldeck	111	06 2 42 024
7841	Dattlingen	Müllheim	264	08 3 39 119	7212	Deißlingen	Rottweil	3 596	08 4 41 120
5451	Datzeroth	Neuwied	159	07 1 38 010	3351	Deitersen	Einbeck	222	03 2 33 117
6551	Daubach	Bad Kreuznach	127	07 1 33 022	7301	Deizisau	Esslingen	6 131	08 1 35 118
5431	—	Unterwesterwaldkreis	252	07 1 42 008	4795	Delbruck, Stadt	Paderborn	5 599	05 7 40 311
6331	Daubhausen	Wetzlar	373	06 1 54 020	2071	Delingsdorf	Stormarn	796	01 0 62 014
6251	Dauborn	Limburg	1 666	06 1 45 003	6201	Delkenheim	Main - Taunus - Kreis	3 648	06 1 46 005
6301	Daubringen	Gießen	1 797	06 1 41 016	6663	Delffeld	Zweibrücken	1 222	07 3 41 007
7220	Dauchingen	Villingen	1 788	08 3 46 114	6531	Dellhofen	Rhein - Hunsrück - Kreis	357	07 1 40 026
6951	Daudenzell	Mosbach	291	08 2 36 120	3419	Dellhehausen	Norheim	580	03 2 38 125
3091	Dauelsen	Verden	1 308	03 4 36 129	3223	Delligsen, Flecken	Gandersheim	4 186	03 7 33 129
6479	Dauernheim	Budingen	907	06 1 34 023	7901	Dellmensingen	Ulm	1 810	08 1 47 130
7941	Daugendorf	Saugau	540	08 4 42 128	2241	Dellstedt	Dithmarschen	737	01 0 51 019
5568	Daun, Stadt	Daun	6 512	07 2 33 015	2870	Delmenhorst, Stadt		63 266	03 8 11 000
5409	Dausenau	Rhein - Lahn - Kreis	1 320	07 1 41 025	3041	Delmsen	Sozial	386	03 3 38 122
6509	Dautenheim	Alzey - Worms	393	07 3 31 013	2241	Delve	Dithmarschen	618	01 0 51 020
8461	Dautersdorf	Neunburg vorm Wald	182	09 3 39 116	8531	Demantsfurth	Neustadt a.d. Aisch	243	09 5 41 124
7461	Dautmergen	Balingen	322	08 4 31 117	5569	Demerath	Daun	297	07 2 33 016
3561	Dautphe	Biedenkopf	2 209	06 1 33 011	8071	Demling	Ingolstadt	308	09 1 42 114
6611	Dautweiler//Hasborn-	Sankt Wendel	2 620	10 0 37 712	8401	—	Regensburg	330	09 3 43 123
5529	Dauwelshausen	Bitburg - Prüm	95	07 2 32 025	8601	Demmelsdorf	Bamberg	221	09 1 31 126
3095	Daverden	Verden	1 585	03 4 36 130	7921	Demmingen	Heidenheim	499	08 1 37 118
8752	Daxberg	Alzenau i. UFr.	525	09 6 31 114	8401	Dengling	Regensburg	235	09 3 43 124
8941	—	Memmingen	255	09 7 42 120	8071	Denkendorf	Eichstätt	1 089	09 5 33 125
6531	Daxweiler	Bad Kreuznach	620	07 1 33 023	7306	—	Esslingen	9 736	08 1 35 119
8501	Deberndorf	Furth	653	09 5 36 116	3411	Denkershausen	Norheim	463	03 2 38 126
3071	Deblinghausen	Nienburg (Weser)	617	03 1 37 127	3451	Denkhausen	Holzminnen	96	03 2 36 126
2851	Debstedt	Wesermünde	1 189	03 4 37 126	7209	Denkingen	Tuttlingen	1 585	08 4 46 117
3261	Deckbergen	Grafschaft Schaumburg	812	03 1 33 122	7799	—	Überlingen	619	08 3 45 126
6311	Deckenbach	Alsfeld	408	06 1 31 018	8911	Denklingen	Kaufbeuren	1 223	09 7 38 119
6691	Deckenhardt//Steinberg-	Sankt Wendel	807	10 0 37 325	3341	Denkte//Groß	Wolfenbützel	1 209	03 7 36 140
7261	Deckenfronn	Calw	1 504	08 4 33 132	3341	—//Klein	Wolfenbützel	235	03 7 36 158
3121	Dedelstorf	Gifhorn	247	03 3 34 140	7541	Dennach	Calw	674	08 4 33 133
5481	Dedenbach	Ahrweiler	370	07 1 31 016	8821	Dennenlohe	Dinkelsbühl	126	09 5 32 117
3091	Dedendorf	Grafschaft Hoya	545	03 1 32 129	6799	Dennweiler - Frohnbach	Kusel	328	07 3 36 015
3161	Dedenhausen	Peine	703	03 2 40 120	6441	Dens	Rotenburg	216	06 2 41 017
3051	Dedensen	Neustadt am Rubenberge	1 524	03 1 36 122	3579	Densberg	Fritzlar - Homberg	478	06 2 33 013
4781	Dedinghausen	Lippstadt	1 061	05 8 36 513	5531	Densborn	Daun	640	07 2 33 209
3451	Deensen	Holzminnen	1 177	03 2 36 125	3301	Denstorf	Braunschweig	682	03 7 32 123
5419	Deesen	Unterwesterwaldkreis	493	07 1 42 009	8801	Dentlein a Forst, Markt	Feuchtwangen	2 319	09 5 35 120
8871	Deffingen	Gunzburg	502	09 7 36 117	8871	Denzingen	Gunzburg	750	09 7 36 118
8572	Degelsdorf	Eschenbach i.d. OPf.	452	09 3 35 112	7809	Denzlingen	Emmendingen	6 458	08 3 33 120
7889	Degerfelden	Lorrach	858	08 3 38 121	2323	Depenau	Pilon	325	01 0 57 014
7891	Degernau	Waldshut	617	08 3 47 132	4801	Deppendorf//Niederdorn-			
8441	Degernbach	Bogen	1 030	09 2 31 118	berg		Bielefeld	1 232	05 7 31 315
8431	Degerndorf	Parsberg	448	09 3 42 122	3400	Deppoldshausen	Gottingen	18	03 2 34 122

Gemeinde		Kreis	Wohn- bevölkerung am 27.5.1970	Statistische Kennziffer	Gemeinde		Kreis	Wohn- bevölkerung am 27.5.1970	Statistische Kennziffer
Post- leit- zahl	Namen				Post- leit- zahl	Namen			
8901	Derching	Friedberg	965	09 7 34 117	3589	Dickershausen	Fritzlar - Homberg	255	06 2 33 014
3471	Derental	Holzminnen	738	03 2 36 127	6581	Dickesbach	Birkenfeld	390	07 1 34 019
5161	Derichsweiler	Duren	2 181	05 4 32 651	3131	Dickfeitzen	Luchow - Dannenberg	115	03 3 36 144
5481	Dernau	Ahrweiler	1 778	07 1 31 017	6209	Dickschied - Geroldstein	Untertaunuskreis	336	06 1 52 012
6741	Dernbach	Landau - Bad Bergzabern	551	07 3 37 017	3171	Diddlese	Gifhorn	783	03 3 34 141
3569	—	Biedenkopf	306	06 1 33 012	8781	Diebach	Hammelburg	808	09 6 39 112
5419	—	Neuwied	696	07 1 38 011	7109	—	Künzelsau	195	08 1 39 121
5434	— (Westenwald)	Unterwestenwaldkreis	2 759	07 1 42 010	8801	—	Rothenburg ob der Tauber	416	09 5 43 124
8949	Derndorf	Mindelheim	366	09 7 43 119	6471	— am Haag	Budingen	322	06 1 34 024
3201	Derneburg	Hildesheim - Marienburg	564	03 2 35 130	8411	Dieberg	Roding	342	09 3 45 120
2321	Dersau	Plön	656	01 0 57 015	8491	Diebersried	Roding	163	09 3 45 121
5241	Derschen	Altenkirchen (Westerwald)	962	07 1 32 019	8451	Diebis	Amberg	101	09 3 31 115
4491	Dersum	Aschendorf - Hummling	927	03 5 31 120	5401	Dieblich	Mayen - Koblenz	1 600	07 1 37 207
6981	Dertingen	Tauberbischofsheim	844	08 2 39 121	6110	Dieburg, Stadt	Dieburg	11 394	06 1 36 005
3429	Desingerode	Duderstadt	513	03 2 32 116	3173	Dieckhorst	Gifhorn	820	03 3 34 142
6551	Desloch	Bad Kreuznach	500	07 1 33 024	7519	Dieckelsheim	Karlsruhe	2 235	08 2 34 120
5429	Dessighofen	Rhein - Lahn - Kreis	126	07 1 41 026	6239	Diadenbergen	Main - Taunus - Kreis	2 504	06 1 46 006
3301	Destedt	Braunschweig	1 112	03 7 32 124	3561	Diadenshausen	Biedenkopf	123	06 1 33 014
4995	Destel	Lubbecke	707	05 7 38 611	5921	—	Wittgenstein	348	05 8 42 219
2919	Detern, Flecken	Leer	1 076	03 6 32 131	3251	Diedersen	Hameln - Pyrmont	522	03 1 34 127
3201	Detfurth	Hildesheim - Marienburg	263	03 2 35 131	6952	Diedesheim	Mosbach	2 270	08 2 36 121
4930	Detmold, Stadt	Detmold	63 266	05 7 33 113	8901	Diedorf	Augsburg	2 510	09 7 31 127
8716	Dettelbach, Stadt	Kitzingen	3 134	09 6 43 116	5561	Diefenbach	Bernkastel - Wittlich	34	07 2 31 020
8201	Dettingendorf	Bad Aibling	785	09 1 33 115	7131	—	Vaihingen	779	08 1 48 113
8531	—	Neustadt a d. Aisch	252	09 5 41 125	3201	Dieckholzen	Hildesheim - Marienburg	2 730	03 2 35 132
7405	Dettenhausen	Tubingen	3 123	08 4 45 116	2222	Dieckhusen - Fahrstedt	Dithmarschen	625	01 0 51 021
8831	Dettenheim	Weißenburg i. Bay.	508	09 5 47 119	2951	Diele	Leer	746	03 6 32 132
8911	Dettenhofen	Landsberg a. Lech	247	09 1 43 113	6909	Dielheim	Heidelberg	3 990	08 2 33 116
8911	Dettenschwang	Landsberg a. Lech	435	09 1 43 114	4991	Dielingen	Lubbecke	1 847	05 7 38 312
7241	Dettensee	Hechingen	325	08 4 36 119	6761	Dielekirchen	Donnersbergkreis	660	07 3 33 014
8789	Detter, Markt	Bad Brückenau	466	09 6 35 113	3451	Dietmissen	Holzminnen	1 148	03 2 36 128
7891	Dettighofen	Waldshut	504	08 3 47 133	8315	Diemannskirchen	Vilsbiburg	509	09 2 49 120
7241	Dettingen	Hechingen	1 416	08 4 36 120	8861	Diemmerstein	Dillingen a d. Donau	274	09 7 32 126
7751	—	Konstanz	2 464	08 3 36 125	3401	Diemarden	Göttingen	777	03 2 34 123
7401	—	Tubingen	1 222	08 4 45 117	3547	Diemelstadt, Stadt	Waldeck	4 777	06 2 42 112
7921	— am Albuch	Heidenheim	1 434	08 1 37 119	6441	Diemerode	Rotenburg	264	06 2 41 018
8752	— a. Main	Alzenau i. UFr.	3 619	09 6 31 115	8470	Diendorf	Nabburg	1 189	09 3 37 115
7417	— an der Erms	Reutlingen	7 339	08 4 40 116	5409	Dienethal	Rhein - Lahn - Kreis	303	07 1 41 027
7951	— an der Iller	Biberach	1 560	08 4 32 130	8911	Dienhausen	Kaufbeuren	140	09 7 38 120
7311	— unter Teck	Nürtingen	4 047	08 1 43 117	6501	Dienheim	Mainz - Bingen	1 470	07 3 39 012
7241	Dettingen	Hechingen	297	08 4 36 121	6972	Dienstadt	Tauberbischofsheim	258	08 2 39 122
3341	Dettum	Wolfenbüttel	1 037	03 7 36 131	2839	Dienstborstel	Nienburg (Weser)	123	03 1 37 128
5559	Detzem	Trier - Saarburg	615	07 2 35 015	6589	Dienstweiler	Birkenfeld	257	07 1 34 020
8901	Deubach	Augsburg	548	09 7 31 125	3079	Diepenau, Flecken	Nienburg (Weser)	2 064	03 1 37 129
8871	—	Gunzburg	228	09 7 36 119	8561	Diepersdorf	Nürnberg	1 362	09 5 42 115
6971	—	Mergentheim	178	08 1 42 119	5230	Dieperzen	Altenkirchen (Westerwald)	158	07 1 32 021
7988	Deuchelried	Wangen	1 372	08 4 47 118	2840	Diepholz, Stadt	Grafschaft Diepholz	11 877	03 1 31 124
5531	Deudesfeld	Dau	453	07 2 33 017	7971	Diepoldshofen	Wangen	596	08 4 47 119
8411	Deuerling	Parsberg	1 287	09 3 42 123	8561	Diepoldsdorf	Lauf a d. Pegnitz	444	09 5 40 116
7031	Deufingen	Boblingen	1 117	08 1 33 120	8899	Diepoldshofen	Schrobenhausen	419	09 1 51 117
8901	Deuringen	Augsburg	734	09 7 31 126	8331	Diepoldskirchen	Eggenfelden	345	09 2 34 112
8601	Deusdorf	Ebern	397	09 6 36 122	8461	Diepoldsried	Waldmünchen	128	09 3 49 116
5509	Deuselbach	Bernkastel - Wittlich	286	07 2 31 018	8970	Diepolz	Sonthofen	302	09 7 48 119
8436	Deusmayer	Parsberg	267	09 3 42 124	6749	Dierbach	Landau - Bad Bergzabern	486	07 3 37 018
3581	Deute	Melsungen	418	06 2 40 014	5419	Dierdorf, Stadt	Neuwied	3 632	07 1 38 012
8120	Deutenhausen	Weilheim i. OB	502	09 1 55 115	5561	Dierfeld	Bernkastel - Wittlich	8	07 2 31 021
8531	Deutenheim	Scheinfeld	229	09 5 44 118	3144	Diersbuttel	Lüneburg	82	03 3 37 137
8311	Deutenhofen	Landshut	117	09 2 40 119	7601	Diersburg	Offenburg	1 447	08 3 41 117
3141	Deutsch Ebern	Lüneburg	1 831	03 3 37 136	5559	Dierscheid	Bernkastel - Wittlich	171	07 2 31 022
2301	Deutsch - Nienhof	Rendsburg - Eckernförde	435	01 0 58 041	4231	Diersfordt	Rees	267	05 1 38 612
7769	Deutwang	Sigmaringen	152	08 4 43 120	7641	Diersheim	Kehl	936	08 3 35 115
3001	Devese	Hannover	540	03 1 35 123	8413	Diersenbach	Regensburg	1 490	09 3 43 125
7081	Dewangen	Aalen	1 921	08 1 31 119	8531	Diespeck	Neustadt a d. Aisch	2 087	09 5 41 127
3561	Dexbach	Biedenkopf	357	06 1 33 013	7241	Dießen	Hechingen	433	08 4 36 122
6501	Dexheim	Mainz - Bingen	793	07 3 39 011	8918	— a. Ammersee, Markt	Landsberg a. Lech	5 296	09 1 43 115
8859	Dezenacker	Neuburg a d. Donau	115	09 7 44 124	8481	Dießfurt	Eschenbach i. d. Opf.	413	09 3 35 113
6571	Dhaun//Hochstetten	Bad Kreuznach	1 381	07 1 33 046	4721	Diestedde	Beckum	1 904	05 5 32 412
5161	D'horn	Duren	2 849	05 4 32 413	3101	Diesten	Celle	360	03 3 32 133
5559	Dhron//Neumagen	Bernkastel - Wittlich	2 859	07 2 31 092	7941	Diethofen	Ehingen	139	08 4 34 119
5509	Dhronecken	Bernkastel - Wittlich	173	07 2 31 019	8311	Dietskirchen	Vilsbiburg	775	09 2 49 121
5679	Dhunn	Rhein - Wupper - Kreis	2 915	05 1 39 212	6981	Diethen	Tauberbischofsheim	216	08 2 39 123
3131	Diahren	Luchow - Dannenberg	71	03 3 36 143	7531	Diethenhausen	Pforzheim	228	08 2 37 114
2101	Dibbersen	Harburg	689	03 3 35 125	7905	Diethenheim, Stadt	Ulm	3 566	08 1 47 131
3096	— -Donnerstedt	Braunschweig	296	03 7 32 125	8501	Diethenhausen, Markt	Neustadt a d. Aisch	2 610	09 5 41 128
3301	Dibbesdorf	Braunschweig	961	03 7 32 126	8458	Dietersberg	Sulzbach - Rosenberg	156	09 3 46 115
6541	Dichtelbach	Rhein - Hunsrück - Kreis	436	07 1 40 027	8341	Dietersburg	Pfarrkirchen	956	09 2 44 115
2841	Dickel	Grafschaft Diepholz	563	03 1 31 123	8471	Dietersdorf	Oberviechtach	505	09 3 41 112
5241	Dickendorf	Altenkirchen (Westerwald)	299	07 1 32 020	8631	—	Staffelstein	455	09 4 46 115
8941	Dickenreishausen	Memmingen	867	09 7 42 121	6411	Dietershan	Fulda	492	06 2 34 018
6541	Dickenschied	Rhein - Hunsrück - Kreis	559	07 1 40 028	7941	Dietershausen	Ehingen	166	08 4 34 120
8801	Dickersbrunn	Dinkelsbühl	128	09 5 32 118					

Dietershausen — Dörrenzimmern

Gemeinde		Kreis	Wohn- bevölkerung am 27.5.1970	Statistische Kennziffer	Gemeinde		Kreis	Wohn- bevölkerung am 27.5.1970	Statistische Kennziffer
Post- leit- zahl	Namen				Post- leit- zahl	Namen			
6411	Dietershausen	Fulda	755	06 2 34 019	6521	Dittelsheim - Heßloch . .	Alzey - Worms . . .	1 799	07 3 31 015
8531	Dietersheim	Neustadt a.d. Aisch . .	763	09 5 41 129	8821	Dittenheim	Gunzenhausen . . .	866	09 5 37 119
7791	Dietershofen	Sigmaringen	192	08 4 43 121	3001	Dittrke	Hannover	219	03 1 35 124
8941	— b. Babenhausen . . .	Illertissen	251	09 7 37 120	8621	Dittersbrunn	Staffelstein	118	09 4 46 116
7941	Dieterskirch	Ehingen	207	08 4 34 121	3579	Dittershausen	Ziegenhain	222	06 2 45 008
8471	Dieterskirchen	Neunburg vorm Wald . .	503	09 3 39 118	8729	Ditterswind	Hofheim i. UFr	424	09 6 41 120
8401	Dietersweg	Regensburg	194	09 3 43 126	6971	Dittigheim	Tauberbischofsheim . .	910	08 2 39 125
7291	Dietersweiler	Freudenstadt	1 624	08 4 35 120	7829	Dittishausen	Hochschwarzwald . . .	506	08 3 40 120
8435	Dietfurt a.d. Altmühl, Stadt	Riedenburg	2 404	09 3 44 117	5511	Dittlingen	Trier - Saarburg	114	07 2 35 016
8831	— i. MFr	Weidenburg i. Bay. . . .	479	09 5 47 120	6419	Dittlofrod	Hunfeld	261	06 2 37 007
6411	Dietges	Fulda	136	06 2 34 020	8781	Dittlofsroda	Hammelburg	393	09 6 39 113
5429	Diethardt	Rhein - Lahn - Kreis . .	187	07 1 41 028	3041	Dittmern	Soltau	251	03 3 38 123
3079	Diethe	Nienburg (Weser)	200	03 1 37 130	6971	Dittwar	Tauberbischofsheim . .	782	08 2 39 126
7211	Dietingen	Rottweil	1 140	08 4 41 121	6791	Dittweiler	Kusel	796	07 3 36 016
6251	Dietkirchen	Limburg	1 193	06 1 45 005	7341	Ditzenbach//Bad	Goppingen	1 089	08 1 36 125
8431	—	Neumarkt i.d. OPf.	224	09 3 38 118	7257	Ditzingen, Stadt	Leonberg	11 591	08 1 40 111
8411	Dietldorf	Burglengenfeld	324	09 3 33 116	2951	Ditzum	Leer	786	03 6 32 133
7531	Dietlingen	Pforzham	3 198	08 2 37 115	2951	Ditzumerhammrich . . .	Leer	628	03 6 32 134
7951	Dietmanns	Biberach	758	08 4 32 131	8541	Dixenhausen	Hilpoltstein	88	09 5 39 120
8961	Dietmannsried, Markt . .	Kempten (Allgäu)	2 193	09 7 39 114	3339	Dobeln	Helmsedt	297	03 7 35 122
8151	Dietramszell	Wolftratshausen	1 215	09 1 56 119	7544	Dobeln	Calw	1 460	08 4 33 134
8941	Dietratried	Memmingen	178	09 7 42 122	8551	Dobenreuth	Forchheim	232	09 4 35 117
6661	Dietrichingen	Zweibrücken	367	07 3 41 008	2301	Dobersdorf	Plön	667	01 0 57 016
2961	Dietrichsfeld	Aurich (Ostfriesland) . .	675	03 6 31 120	5521	Dockendorf	Bitburg - Prüm	158	07 2 32 026
6051	Dietzenbach, Stadt . . .	Offenbach	12 449	06 1 49 002	5569	Dockweiler	Daun	492	07 2 33 018
6252	Diez, Stadt	Rhein - Lahn - Kreis . .	10 512	07 1 41 029	3559	Dodenau	Frankenberg	1 310	06 2 32 018
6621	Differten	Saarlouis	5 243	10 0 35 811	5561	Dodenburg	Bernkastel - Wittlich . .	110	07 2 31 023
6541	Dill	Rhein - Hunsrück - Kreis .	229	07 1 40 029	3579	Dodenhausen	Frankenberg	443	06 2 32 019
6341	Dillbrecht	Dillkreis	623	06 1 37 009	8671	Dobra	Naia	767	09 4 42 117
6340	Dillenburg, Stadt	Dillkreis	10 247	06 1 37 010	8831	Dockingen	Gunzenhausen	648	09 5 37 120
6541	Dillendorf	Rhein - Hunsrück - Kreis .	299	07 1 40 030	8491	Dofering	Waldmünchen	452	09 3 49 117
7823	—	Waldshut	318	08 3 47 135	7031	Doffingen	Boblingen	3 093	08 1 33 121
3581	Dillich	Fritzlar - Homberg	573	06 2 33 015	3351	Dogerode	Osterode am Harz	268	03 2 39 113
8880	Dillingen a.d. Donau, Stadt	—	11 547	09 7 12 000	8581	Dohiau	Bayreuth	223	09 4 32 125
6638	—/Saar, Stadt	Saarlouis	21 438	10 0 35 111	8671	—	Hof	859	09 4 37 116
8939	Dillishausen	Kaufbeuren	301	09 7 38 121	3091	Dohlbergen	Verden	335	03 4 36 133
6901	Dilsberg	Heidelberg	1 493	08 2 33 117	2111	Dohle	Harburg	230	03 3 35 126
3551	Dilschhausen	Marburg	126	06 2 39 024	4951	Dohren	Minden	885	05 7 39 714
8711	Dimbach	Gerolzhofen	163	09 6 38 123	3381	—/Groß	Goslar	1 214	03 7 34 118
7111	—	Öhringen	470	08 1 44 117	3381	—/Klein	Goslar	581	03 7 34 126
6749	—	Pirmasens	185	07 3 40 006	6401	Dollbach	Fulda	187	06 2 34 023
8411	Dinau	Burglengenfeld	240	09 3 33 117	4551	Dollinghausen	Bersenbrück	201	03 5 32 133
4293	Dingden	Borken	5 422	05 5 33 113	8656	Dollnitz	Kulmbach	272	09 4 39 118
5541	Dingdorf	Bitburg - Prüm	106	07 2 32 216	8481	—	Vohenstrauß	400	09 3 48 118
3201	Dingelbe	Hildesheim - Marienburg .	1 120	03 2 35 133	8431	Dollwang	Neumarkt i.d. OPf. . . .	274	09 3 38 119
7751	Dingelsdorf	Konstanz	1 061	08 3 36 126	3451	Dolme	Holzminde	188	03 2 36 129
2226	Dingen	Dithmarschen	519	01 0 51 022	8901	Dopshofen	Augsburg	264	09 7 31 129
8021	Dingharting	Wolftratshausen	719	09 1 56 120	4791	Dorenhagen	Paderborn	960	05 7 40 413
8312	Dingolfing, Stadt	Dingolfing	11 155	09 2 33 112	4926	Dorentrop	Lemgo	8 112	05 7 37 144
8722	Dingolshausen	Gerolzhofen	801	09 6 38 124	8671	Dorflas b. Kirchenlamitz .	Wunsiedel	190	09 4 47 117
3509	Dinkelberg//Vockerode . .	Melsungen	154	06 2 40 059	8605	Dorfleins	Bamberg	579	09 4 31 127
3419	Dinkelhausen	Northeim	523	03 2 38 127	8640	Dorflies	Kronach	363	09 4 38 118
6431	Dinkelrode	Hersfeld	141	06 2 35 009	8635	— Esbach	Coburg	2 916	09 4 33 127
8804	Dinkelsbühl, Stadt	Dinkelsbühl	8 892	09 5 32 120	8601	Dorflis b. Königsberg i. Bay.	Hofheim i. UFr	198	09 6 41 121
8901	Dinkelscherben, Markt . .	Augsburg	2 769	09 7 31 128	4473	Dörge	Meppen	166	03 5 36 123
8859	Dinkelshausen	Neuburg a.d. Donau . . .	190	09 7 44 125	8621	Döringstadt	Staffelstein	350	09 4 46 117
2843	Dinklage	Vechta	8 137	03 8 35 113	8501	Dorlbach	Nürnberg	151	09 5 42 116
3201	Dinklar	Hildesheim - Marienburg .	1 223	03 2 35 134	6981	Dorlesberg	Tauberbischofsheim . .	652	08 2 39 127
4220	Dinslaken, Stadt	Dinslaken	54 731	05 2 31 111	7631	Dorlinbach	Lahr	1 001	08 3 37 113
6509	Dintenheim	Alzey - Worms	136	07 3 31 014	6411	Dornbach a.d. M	Fulda	161	06 2 34 024
3141	Dionys//Sankt	Lüneburg	225	03 3 37 198	6411	— (Fulda)	Fulda	90	06 2 34 025
8711	Dipbach	Kitzingen	517	09 6 43 117	3111	Dormte	Uelzen	122	03 3 39 148
8602	Dippach	Haßfurt	195	09 6 40 116	7401	Dornach	Tübingen	355	08 4 45 118
8729	—	Hofheim i. UFr	87	09 6 41 119	6761	Dornbach	Donnersbergkreis	588	07 3 33 015
8591	Dippersreuth	Tirschenreuth	231	09 3 47 113	5409	Dornberg	Rhein - Lahn - Kreis . .	569	07 1 41 030
6411	Dipperz	Fulda	1 168	06 2 34 021	3501	—	Wolfhagen	1 874	06 2 44 008
2801	Dipshorn	Bremervorde	164	03 4 31 133	8071	Dorndorf	Eichstatt	343	09 5 33 127
7081	Dirgenheim	Aalen	320	08 1 31 120	3501	Dornhagen	Kassel	1 247	06 2 38 004
6421	Dirhammen	Lauterbach	432	06 1 44 008	2323	Dornick	Plön	226	01 0 57 017
8949	Dirlewang, Markt	Mindelheim	1 080	09 7 43 120	6451	Dornigheim, Stadt	Hanau i. UFr	16 302	06 1 43 005
6411	Dirlos	Fulda	1 073	06 2 34 022	8752	Dornsteinbach	Alzenau i. UFr	561	09 6 31 116
6689	Dirmingen	Ottweiler	3 207	10 0 33 214	3381	Dornten	Goslar	1 609	03 7 34 115
6711	Dirmstein	Bad Dürkheim	2 252	07 3 32 010	8671	Dornthal	Naia	635	09 4 42 118
8314	Dirnach	Vilsbiburg	608	09 2 49 122	3251	Dorpe	Hameln - Pyrmont	502	03 1 34 128
7925	Dischingen	Heidenheim	1 646	08 1 37 120	2841	Dorpel	Grafschaft Diepholz . . .	369	03 1 31 125
2419	Disnack//Groß	Herzogtum Lauenburg . . .	98	01 0 53 040	4492	Dorpen	Aschendorf - Hummling .	1 819	03 1 31 121
2419	—//Klein	Herzogtum Lauenburg . . .	54	01 0 53 063	2341	Dorpfing	Rendsburg - Eckernförde .	738	01 0 58 042
3501	Dissen	Fritzlar - Homberg	657	06 2 33 016	2241	Dorpling	Dithmarschen	558	01 0 51 023
4503	—, Stadt	Osnabrück	7 881	03 5 37 122	2381	Dorpstedt	Schleswig	560	01 0 59 020
6971	Distelhausen	Tauberbischofsheim	790	08 2 39 124	6531	Dorrebach	Bad Kreuznach	750	07 1 33 025
5441	Ditscheid	Mayen - Koblenz	216	07 1 37 019	6749	Dorrenbach	Landau - Bad Bergzabern .	1 076	07 3 37 019
8721	Dittelbrunn	Schweinfurt	2 146	09 6 51 115	6691	—	Sankt Wendel	364	10 0 37 613
					7119	Dorrenzimmern	Kunzelsau	552	08 1 39 122

Gemeinde		Kreis	Wohn- bevölkerung am 27.5.1970	Statistische Kennziffer	Gemeinde		Kreis	Wohn- bevölkerung am 27.5.1970	Statistische Kennziffer
Post- leit- zahl	Namen				Post- leit- zahl	Namen			
2839	Dörrieh	Grafschaft Diepholz	531	03 1 31 126	8383	Dornach	Landau a.d. Isar	911	09 2 39 114
3411	Dörriegen	Einbeck	346	03 2 33 118	8000	—	München	582	09 1 47 113
8751	Dörmorsbach	Aschaffenburg	323	09 6 32 111	6361	Dorn - Assenheim	Friedberg	891	06 1 39 012
6761	Dörmoschel	Donnersbergkreis	197	07 3 33 016	8751	Dornau	Obernburg a. Main	223	09 6 49 111
8604	Dornwasserlos	Bamberg	102	09 4 31 128	6969	Dornberg	Buchen	112	08 2 32 122
5421	Dorscheid	Rhein - Lahn - Kreis	361	07 1 41 031	6111	Dorndiel	Dieburg	327	06 1 36 006
6611	Dörsdorf	Ottweiler	1 163	10 0 33 215	6251	Dorndorf	Limburg	1 439	06 1 45 008
6209	—	Rhein - Lahn - Kreis	318	07 1 41 032	6621	Dorn - Durkheim	Alzey - Worms	893	07 3 31 016
5401	Dörth	Rhein - Hunsrück - Kreis	359	07 1 40 031	7242	Dornhan, Stadt	Horb	2 236	08 4 37 121
3091	Dorverden	Verden	3 897	03 4 36 134	8821	Dornhausen	Gunzenhausen	208	09 5 37 121
7109	Dörzbach	Kunzelsau	1 267	08 1 39 123	8801	—	Rothenburg ob der Tauber	161	09 5 43 126
8951	Dösingen	Kaufbeuren	440	09 7 38 122	6081	Dornheim	Groß - Gerau	2 948	06 1 42 009
3531	Dossel	Warburg	612	05 7 41 513	8715	—	Scheinfeld	398	09 5 44 119
3001	Doteberg	Hannover	288	03 1 35 125	5429	Dornholzhausen	Rhein - Lahn - Kreis	204	07 1 41 033
4575	Dothen	Bersenbrück	179	03 5 32 134	6331	—	Wetzlar	755	06 1 54 023
2879	Dotlingen	Oldenburg (Oldenburg)	4 273	03 8 34 111	6380	—/Ts.	Obertaunuskreis	1 336	06 1 48 001
5419	Dottesfeld	Neuwied	493	07 1 38 013	2171	Dornsode	Land Hadeln	122	03 4 32 122
7171	Dottingen	Schwabisch Hall	300	08 1 46 118	8861	Dornstadt	Nordlingen	352	09 7 46 125
3212	Dotzum	Alfeld (Leine)	75	03 2 31 123	7901	—	Ulm	3 511	08 1 47 134
7891	Dogern	Waldshut	1 727	08 3 47 136	7295	Dornstetten, Stadt	Freudenstadt	2 892	08 4 35 121
5531	Dohm - Lammersdorf	Daun	176	07 2 33 019	2981	Dornum, Flecken	Norden	1 045	03 6 33 120
3101	Dohnsen	Celle	562	03 3 32 134	2981	Dornumerode	Norden	369	03 6 33 121
3451	—	Holzminden	450	03 2 36 130	2981	Dornumersiel	Norden	84	03 6 33 122
5591	Dohr	Cochern - Zell	408	07 1 35 021	8311	Dornwang	Dingolfing	484	09 2 33 113
2111	Dohren	Harburg	511	03 3 35 127	8835	Dorsbrunn	Weißenburg i Bay.	199	09 5 47 121
4471	—	Meppen	956	03 5 36 132	8949	Dorschhausen	Mindelheim	476	09 7 43 121
3431	Dohrenbach	Witzenhausen	509	06 2 43 006	5489	Dorsel	Ahrweiler	236	07 1 31 018
3161	Dolgen	Burgdorf	442	03 3 31 125	6531	Dorsheim	Bad Kreuznach	381	07 1 33 026
6501	Dolgesheim	Mainz - Bingen	754	07 3 39 013	3341	Dorstadt	Goslar	761	03 7 34 116
3161	Dollbergen	Burgdorf	1 857	03 3 31 126	3411	Dorste	Osterode am Harz	1 628	03 2 39 114
2166	Dollern	Stade	955	03 4 35 136	4270	Dorsten, Stadt	Recklinghausen	39 671	05 6 37 412
2391	Dollern	Flensburg - Land	926	01 0 52 006	6369	Dortelweil	Friedberg	2 126	06 1 39 013
8831	Dollstein, Markt	Eichstatt	1 285	09 5 33 126	4600	Dortmund, Stadt	—	639 634	05 9 13 000
2347	Dollrothfeld	Schleswig	281	01 0 59 021	2853	Dorum	Wesermünde	2 760	03 4 37 130
6251	Dombach	Limburg	233	06 1 45 006	5449	Dorweiler	Rhein - Hunsrück - Kreis	226	07 1 40 032
8801	Dombühl, Markt	Rothenburg ob der Tauber	792	09 5 43 125	2941	Dose	Wittmund	353	03 6 34 124
3131	Dommatzen	Luchow - Dannenberg	81	03 3 36 145	7861	Dossenbach	Sackingen	395	08 3 43 114
5449	Dommershausen	Rhein - Hunsrück - Kreis	395	07 1 40 202	6901	Dossenheim	Heidelberg	8 612	08 2 33 118
8881	Donaultheim	Dillingen a.d. Donau	911	09 7 32 127	8531	Dottenheim	Uffenheim	395	09 5 46 122
7710	Donaueschingen, Stadt	Donauwörth	11 648	08 3 32 119	7461	Dotternhausen	Balingen	1 181	08 4 31 119
8851	Donauunster	Donauwörth	599	09 7 33 123	7801	Dottingen//Ballrechten-	Müllheim	1 014	08 3 39 113
7931	Donaurieden	Ehingen	512	08 4 34 122	7421	—	Münsingen	780	08 4 38 124
8405	Donauauf, Markt	Regensburg	2 165	09 3 43 127	5921	Dotzlar	Wittgenstein	709	05 8 42 221
7901	Donauetten	Ulm	708	08 1 47 132	5141	Doveren	Erkelenz	2 434	05 4 33 212
8391	Donauwetzdorf	Passau	360	09 2 43 114	8371	Drachelsried	Viechtach	1 973	09 2 48 116
8850	Donauwörth, Stadt	Donauwörth	11 539	09 7 33 124	7341	Drackenstein	Goppingen	310	08 1 36 127
6969	Donebach	Buchen	429	08 2 32 121	2091	Drage	Harburg	609	03 3 35 128
8581	Donndorf	Bayreuth	1 048	09 4 32 126	2251	—	Nordfriesland	543	01 0 54 023
2851	Donnern	Wesermünde	581	03 4 37 128	2211	—	Steinburg	289	01 0 61 024
8729	Donnersdorf	Gerolzhofen	731	09 6 38 125	8621	Draisdorf	Staffelstein	96	09 4 46 118
3096	Donnerstedt//Dibbersen-	Braunschweig	296	03 7 32 125	8671	Draisendorf	Rehau	216	09 4 44 111
7419	Donnstetten	Münsingen	886	08 4 38 123	3071	Drakenburg, Flecken	Nienburg (Weser)	1 658	03 1 37 131
6349	Donsbach	Dillkreis	1 736	06 1 37 011	3401	Dramfeld	Göttingen	513	03 2 34 124
6781	Donsieders	Pirmasens	1 191	07 3 40 007	2851	Drangstedt	Wesermünde	1 056	03 4 37 131
2841	Donstorf	Grafschaft Diepholz	378	03 1 31 127	3535	Drankhausen	Warburg	71	05 7 41 215
7322	Donzdorf	Goppingen	7 041	08 1 36 126	3402	Dransfeld, Stadt	Münden	3 128	03 2 37 119
6251	Dorchheim	Limburg	613	06 1 45 007	4521	Dratum - Ausbergen	Melle	421	03 5 35 120
6611	Dorf	Saarlouis	330	10 0 35 611	2841	Dreeke	Grafschaft Diepholz	398	03 1 31 128
6121	— Erbach	Erbach	601	06 1 38 010	5489	Drees	Daun	175	07 2 33 210
6621	— im Warndt	Saarbrücken	2 181	10 0 34 518	2131	Dreeßel	Rothenburg (Wumme)	81	03 4 34 122
8359	Dorfbach	Passau	718	09 2 43 115	2061	Dreggers	Segeberg	58	01 0 60 018
6404	Dorfborn	Fulda	436	06 2 34 026	4559	Drehle//Groß	Bersenbrück	142	03 5 32 144
8191	Dorfen	Wolfratshausen	451	09 1 56 121	4559	—//Klein	Bersenbrück	102	03 5 32 162
8250	—, Stadt	Erding	4 517	09 1 38 116	5371	Dreiborn	Schleiden	2 153	05 4 36 113
8801	Dorfgrüningen	Feuchtwangen	542	09 5 35 121	6072	Dreieichenhain, Stadt	Offenbach	6 858	06 1 49 003
2861	Dorfhagen	Wesermünde	225	03 4 37 129	4441	Dreierwalde	Tecklenburg	1 354	05 5 39 512
3541	Dorfitter	Frankenberg	687	06 2 32 021	5239	Dreifelden	Oberwesterwaldkreis	212	07 1 39 016
8821	Dorfkemmathen	Dinkelsbühl	384	09 5 32 121	3551	Dreihäusen	Marburg	1 274	06 2 39 025
3044	Dorfmark	Fallingb. Ostel	3 321	03 3 33 127	5431	Dreikirchen	Unterwesterwaldkreis	741	07 1 42 011
7081	Dorfmerkingen	Aalen	1 040	08 1 31 121	3111	Dreilingen	Uelzen	274	03 3 39 149
6981	Dorfprozelten	Marktheidenfeld	1 627	09 6 46 119	5561	Dreis	Bernkastel - Wittlich	1 302	07 2 31 024
6381	Dorfweil	Usingen	413	06 1 53 006	5569	—	Daun	489	07 2 33 020
8601	Dorgendorf	Ebern	265	09 6 36 123	6641	Dreisbach	Merzig - Wadern	146	10 0 32 612
6364	Dorheim	Friedberg	2 164	06 1 39 011	5439	—	Oberwesterwaldkreis	371	07 1 39 017
3579	—	Fritzlar - Homberg	221	06 2 33 017	6331	—	Wetzlar	276	06 1 54 024
3501	Doria	Fritzlar - Homberg	312	06 2 33 018	6761	Dreissen	Donnersbergkreis	805	07 3 33 017
5949	Dorlar	Meschede	1 612	05 8 37 414	2251	Dreisdorf	Nordfriesland	868	01 0 54 024
6301	—	Wetzlar	1 699	06 1 54 022	5138	Dremmen//Oberbruch-	Selfkantkreis Geilen-	11 620	05 4 37 116
4047	Dormagen, Stadt	Grevenbroich	30 118	05 1 34 128	2091	Drennhausen	Harburg	164	03 3 35 129
7461	Dormettingen	Balingen	761	08 4 31 118	4406	Drensteinfurt, Stadt	Ludwigshafen	7 685	05 5 35 115
8521	Dormitz	Forchheim	1 088	09 4 35 118					

Drentwede — Ebermannsdorf

Gemeinde		Kreis	Wohn- bevölkerung am 27.5.1970	Statistische Kennziffer	Gemeinde		Kreis	Wohn- bevölkerung am 27.5.1970	Statistische Kennziffer
Post- leit- zahl	Namen				Post- leit- zahl	Namen			
2834	Drentwede	Grafschaft Diepholz	1 129	03 1 31 129	8069	Dürnzhausen	Pfaffenhofen a.d. Ilm	444	09 1 48 115
8581	Dressendorf	Bayreuth	352	09 4 32 127	8551	Durrbrunn	Ebermannstadt	288	09 4 34 121
2111	Drestedt	Harburg	461	03 3 35 130	7519	Durrenbuchig	Karlsruhe	362	08 2 34 121
3149	Drethem	Luchow - Dannenberg	90	03 3 36 146	7241	Durrenmettstetten . . .	Horb	508	08 4 37 122
8602	Dreuschendorf	Bamberg	236	09 4 31 129	8541	Durrenmungenau	Schwabach	302	09 5 45 119
4231	Drevenack	Rees	1 833	05 2 38 715	8601	Durrenried	Ebern	92	09 6 36 124
4781	Drewer	Lippstadt	609	05 8 36 412	8641	Durrenwald	Kronach	575	09 4 38 119
3490	Driburg, Bad, Stadt . .	Hoxter	12 950	05 7 36 113	7941	Durrenwaldstetten . . .	Saulgau	136	08 4 42 131
6349	Driedorf	Dillkreis	1 629	06 1 37 012	7101	Durrenzimmern	Heilbronn	809	08 1 38 127
2951	Driever	Leer	134	03 6 32 135	8861	—	Nordlingen	333	09 7 46 126
4441	Drievorden	Grafschaft Bentheim . .	209	03 5 33 121	8722	Durrfeld	Schweinfurt	377	09 6 51 116
2851	Driftsethe	Wesermünde	567	03 4 37 132	7737	Durrheim//Bad	Villingen	5 022	08 3 46 115
3491	Dringenberg, Stadt . .	Warburg	1 711	05 7 41 313	5419	Durrholz	Neuwied	856	07 1 38 014
2161	Drochtersen	Stade	5 833	03 4 35 137	8871	Durrlauringen	Gunzburg	1 012	09 7 36 120
2132	Drogenbostel	Rotenburg (Wumme)	70	03 4 34 123	7531	Durrn	Pforzheim	1 231	08 2 37 116
3141	Drogennindorf	Lüneburg	226	03 3 37 138	8535	Durrnbuch	Neustadt a.d. Aisch . .	218	09 5 41 131
3119	Drogennottorf	Uelzen	124	03 3 39 150	8741	Durrnhof	Bad Neustadt a.d. Saale	176	09 6 34 115
8031	Droßling	Starnberg	116	09 1 52 117	8801	Durrwangen, Markt . . .	Dinkelsbühl	1 667	09 5 32 122
3111	Drohe	Uelzen	175	03 3 39 151	5183	Durwiß	Julich	5 282	05 4 34 311
4991	Drohne	Lubbecke	588	05 7 38 313	3031	Dushorn	Fallingbostal	1 732	03 3 33 128
5962	Drolshagen, Stadt . . .	Olpe	9 269	05 8 38 112	4000	Dusseldorf, Stadt		663 586	05 1 11 000
6531	Dromersheim	Mainz - Bingen	1 210	07 3 39 014	2841	Duste	Grafschaft Diepholz . .	171	03 1 31 130
8601	Drosendorf	Bamberg	644	09 4 31 130	4951	Dutzen	Minden	2 969	05 7 39 213
8551	— a. Eggerbach	Ebermannstadt	274	09 4 34 118	8411	Duggendorf	Burglengenfeld	451	09 3 33 118
8601	— a.d. Aufseß	Ebermannstadt	417	09 4 34 119	3411	Duhm//Katlenburg- . . .	Northem	1 962	03 2 38 161
8631	Drossenhausen	Coburg	118	09 4 33 128	3225	Duingen, Flecken	Alfeld (Leine)	3 063	03 2 31 124
4571	Druchhorn	Bersenbruck	267	03 5 32 135	4100	Duisburg, Stadt		454 839	05 2 12 000
3411	Druber	Einbeck	424	03 2 33 119	4454	Duisenburg	Lingen	150	03 5 34 129
8551	Drugendorf	Ebermannstadt	332	09 4 34 120	7601	Dundenheim	Lahr	1 012	08 3 37 114
8851	Drusheim	Donauwörth	399	09 7 33 125	3151	Dungelbeck	Peine	1 790	03 2 40 121
6749	Drusweiler//Kapellen- .	Landau - Bad Bergzabern	689	07 3 37 045	7213	Dunningen	Rottweil	2 580	08 4 41 122
6551	Duchroth	Bad Kreuznach	643	07 1 33 027	8831	Dunsdorf	Eichstatt	143	09 5 33 128
3091	Duddenhausen	Grafschaft Hoya	314	03 1 32 130	3211	Dunsen	Alfeld (Leine)	133	03 2 31 125
5521	Dudeldorf	Bitburg - Prüm	1 174	07 2 32 027	7921	Dunstelingen	Heidenheim	479	08 1 37 121
6724	Dudenhofen	Ludwigshafen	3 924	07 3 38 007	2271	Dunsum	Nordfriesland	78	01 0 54 025
6051	—	Offenbach	4 628	06 1 49 004	2941	Dunum	Wittmund	947	03 6 34 125
6471	Dudenrod	Budingen	179	06 1 34 026	6791	Dunzweiler	Kusel	1 118	07 3 36 017
3431	Dudenrode	Witzenhausen	187	06 2 43 007	5541	Duppach	Daun	355	07 2 33 211
3001	Duden - Rodenbostel . .	Burgdorf	130	03 3 31 127	8961	Durach	Kempten (Allgau)	4 523	09 7 39 115
5449	Dudenroth	Rhein - Hunsrück - Kreis	93	07 1 40 033	7601	Durbach	Offenburg	2 298	08 3 41 118
3071	Dudensen	Neustadt am Rubenberge	480	03 1 36 123	7201	Durchhausen	Tuttlingen	656	08 4 46 119
3428	Duderstadt, Stadt . . .	Duderstadt	10 965	03 2 32 117	7071	Durlangen	Schwabisch Gmund . . .	2 098	08 1 45 116
6602	Dudweiler, Stadt	Saarbrücken	27 877	10 0 34 112	7552	Durmshheim	Rastatt	8 212	08 3 42 116
3149	Dubbekold	Lüneburg	24	03 3 37 139	7291	Durrweiler	Freudenstadt	336	08 4 35 122
2061	Duchelsdorf	Herzogtum Lauenburg . .	133	01 0 53 024	6128	Dusenbach	Erbach	58	06 1 38 011
6471	Dudelsheim	Budingen	2 097	06 1 34 025	7401	Dußlingen	Tubingen	4 326	08 4 45 119
2167	Dudenbittel	Stade	504	03 4 35 138	8531	Dutendorf	Hochstadt a.d. Aisch . .	110	09 4 36 117
3371	Duderode	Osterode am Harz	746	03 2 39 115	6331	Duthofen	Wetzlar	2 582	06 1 54 025
3051	Dudinghausen	Grafschaft Schaumburg . .	185	03 1 33 123	7101	Duttenberg	Heilbronn	667	08 1 38 128
3071	—	Nienburg (Weser)	363	03 1 37 132	8771	Duttenbrunn	Karlstadt	546	09 6 42 120
6921	Dühren	Sinsheim	1 178	08 2 38 118	3151	Duttenstedt	Braunschweig	772	03 3 32 127
4982	Düingdorf	Melle	818	03 5 35 121	6731	Duttweiler	Bad Dürkheim	872	07 3 32 011
8711	Dullstadt	Gerolzhofen	182	09 6 38 126	2411	Duvensee	Herzogtum Lauenburg . .	389	01 0 53 025
4408	Dulmen, Kirchspiel . . .	Coesfeld	5 981	05 5 34 411	2371	Duvenstedt//Alt	Rendsburg - Eckernforde	1 356	01 0 58 003
4408	—, Stadt	Coesfeld	20 908	05 5 34 112	2371	—//Neu	Rendsburg - Eckernforde	151	01 0 58 111
5489	Dumpelfeld	Ahrweiler	333	07 1 31 019					
5441	Dunfus	Cochem - Zell	268	07 1 35 022					
3201	Dungen//Groß	Hildesheim - Marienburg . .	920	03 2 35 145			E		
3201	—//Klein	Hildesheim - Marienburg . .	275	03 2 35 171					
5441	Dungenheim	Cochem - Zell	1 266	07 1 35 023	3031	Ebbingen	Fallingbostal	162	03 3 33 129
7171	Dunsbach	Crailsheim	585	08 1 34 119	4791	Ebbinghausen	Buren	132	05 7 32 412
3131	Dunsche	Luchow - Dannenberg . . .	151	03 3 36 147	4781	—	Lippstadt	192	05 8 36 314
2831	Dunsen	Grafschaft Hoya	1 113	03 1 32 131	8729	Elbsbach	Haßfurt	2 064	09 6 40 117
8081	Dunzelbach	Furstenfeldbruck	403	09 1 40 118	8721	Ebenhausen	Bad Kissingen	1 333	09 6 33 120
8071	Dunzing	Ingolstadt	427	09 1 42 115	8076	—	Ingolstadt	1 666	09 1 42 117
8071	Dunzlau	Ingolstadt	219	09 1 42 116	6981	Ebenheid	Tauberbischofsheim . . .	294	08 2 39 128
8401	Dunzling	Kelheim	378	09 2 37 120	8951	Ebenhofen	Marktoberdorf	987	09 7 41 119
6641	Duppenweiler	Merzig - Wadern	2 768	10 0 32 212	8891	Ebenried	Aichach	202	09 1 31 121
7201	Durbheim	Tuttlingen	1 212	08 4 46 118	8501	—	Hilpoltstein	557	09 5 39 121
5171	Durboslar	Julich	610	05 4 34 213	8621	Ebensfeld, Markt	Staffelstein	2 136	09 4 46 119
6631	Duren	Saarlouis	280	10 0 35 912	7961	Ebenweiler	Saulgau	618	08 4 42 132
5160	—, Stadt	Duren	53 620	05 4 32 111	6101	Eberbach	Erbach	61	06 1 38 012
2854	Düring	Wesermünde	706	03 4 37 133	7119	—	Kunzelsau	204	08 1 39 124
6702	Dürkheim, Stadt//Bad . .	Bad Dürkheim	15 501	07 3 32 002	6930	—, Stadt	Heidelberg	13 998	08 2 33 119
6521	—//Dorn-	Alzey - Worms	893	07 3 31 016	7141	Eberdingen	Vaihingen	1 041	08 1 48 114
7941	Durmentingen	Saulgau	1 327	08 4 42 129	8121	Eberfing	Weilheim i. OB	783	09 1 55 116
8431	Durn	Parsberg	276	09 3 42 125	7891	Eberfingen	Waldshut	394	08 3 47 137
7321	Durnau	Goppingen	1 514	08 1 36 128	3401	Ebergötzen	Göttingen	1 105	03 2 34 125
7941	—	Saulgau	311	08 4 42 130	8351	Eberhardsreuth	Grafenau	535	09 2 35 112
8184	Durnbach	Miesbach	2 263	09 1 45 113	7951	Eberhardzell	Biberach	1 420	08 4 32 132
8471	Durnersdorf	Nabburg	256	09 3 37 116	3419	Eberhausen	Northem	288	03 2 38 128
8053	Durnhaindfling	Freising	506	09 1 39 122	3211	Eberholzen	Alfeld (Leine)	719	03 2 31 126
8441	Durnhart	Straubing	277	09 2 47 157	8451	Ebermannsdorf	Amberg	713	09 3 31 116

Gemeinde		Kreis	Wohn- bevölkerung am 27.5.1970	Statistische Kennziffer	Gemeinde		Kreis	Wohn- bevölkerung am 27.5.1970	Statistische Kennziffer
Post- leitzahl	Namen				Post- leitzahl	Namen			
8553	Ebermannstadt, Stadt	Ebermannstadt	3 628	09 4 34 122	6551	Eckelsheim	Alzey - Worms	516	07 3 31 017
8851	Ebermergen	Donauwörth	936	09 7 33 126	8561	Eckeltshof	Sulzbach - Rosenberg	173	09 3 46 116
8603	Ebern, Stadt	Ebern	4 174	09 6 36 125	8531	Eckenberg	Neustadt a.d. Aisch	212	09 5 41 134
6552	Ebernburg//Bad Munster am Stein	Bad Kreuznach	3 649	07 1 33 007	5481	Eckendorf	Ahrweiler	300	07 1 31 020
5431	Ebernhahn	Unterstwiesemkreis	1 329	07 1 42 012	8501	Eckenhaid	Lauf a.d. Pegnitz	1 396	09 5 40 117
8871	Ebersbach	Gunzburg	206	09 7 36 121	6531	Eckenroth	Bad Kreuznach	190	07 1 33 028
8951	—	Marktoberdorf	972	09 7 41 120	7241	Eckenweiler	Horb	244	08 4 37 123
8531	—	Neustadt a.d. Aisch	128	09 5 41 132	2330	Eckernforde, Stadt	Rendsburg - Eckernforde	21 019	01 0 58 043
8751	—	Obernburg a. Main	571	09 6 49 112	8602	Eckersbach	Bamberg	142	09 4 31 132
7961	—	Saulgau	584	08 4 42 133	8581	Eckersdorf	Bayreuth	1 516	09 4 32 128
8541	—	Schwabach	223	09 5 45 120	8541	Eckersmühlen	Schwabach	1 848	09 5 45 121
7333	— an der Fils	Göppingen	10 517	08 1 36 129	6589	Eckersweiler	Birkenfeld	182	07 1 34 021
6121	Ebersberg	Erbach	219	06 1 38 013	5561	Eckfeld	Bernkastel - Wittlich	402	07 2 31 025
6411	—	Fulda	576	06 2 34 027	2211	Ecklak	Steinburg	474	01 0 61 025
8019	—, Stadt	Ebersberg	6 329	09 1 37 115	8891	Ecknach	Aichach	843	09 1 31 122
8602	Ebersbrunn	Großhofen	130	09 6 38 127	6651	Eckweiler	Bad Kreuznach	302	07 1 33 029
2141	Ebersdorf	Bremervörde	865	03 4 31 134	6411	Eckweisbach	Fulda	525	06 2 34 028
8641	—	Kronach	976	09 4 38 120	2226	Eddelak	Dithmarschen	1 354	01 0 51 024
8624	— b. Coburg	Coburg	3 300	09 4 33 129	3119	Eddelstorf	Uelzen	309	03 3 39 153
8632	— b. Neustadt b. Coburg	Coburg	267	09 4 33 130	6091	Eddersheim	Main - Taunus - Kreis	4 417	06 1 46 007
2141	—//Neu	Bremervörde	180	03 4 31 183	3151	Edesse	Peine	885	03 2 40 122
6309	Ebersgöns	Wetzlar	647	06 1 54 026	3401	Eddigehausen	Göttingen	988	03 2 34 126
7271	Ebershardt	Calw	437	08 4 33 135	3211	Eddinghausen	Alfeld (Leine)	162	03 2 31 127
8909	Ebershausen	Krumbach (Schwaben)	409	09 7 40 121	8752	Edelbach	Alzenau u. Ufr.	426	09 6 31 117
8311	Eberspoint	Vilsbiburg	460	09 2 49 123	8480	Edeldorf	Neustadt a.d. Waldnaab	239	09 3 40 116
6961	Eberstadt	Buchen	456	08 2 32 123	6995	Edelfingen	Mergentheim	1 230	08 1 42 120
6301	—	Gießen	879	06 1 41 018	6291	Edelsberg	Oberlahnkreis	565	06 1 47 013
7101	—	Heilbronn	1 992	08 1 38 129	8459	Edelsfeld	Sulzbach - Rosenberg	578	09 3 46 117
7109	Eberstal	Kunzelsau	374	08 1 39 125	8899	Edelshausen	Schrobenhausen	647	09 1 51 118
7575	Ebersteinburg	Rastatt	1 078	08 3 42 117	8909	Edelstetten	Krumbach (Schwaben)	581	09 7 40 122
8068	Eberstetten	Pfaffenhofen a.d. Ilm	293	09 1 48 116	7291	Edelweiler	Freudenstadt	219	08 4 35 123
8831	Eberswang	Eichstätt	144	09 5 33 129	6411	Edelzell	Fulda	1 035	06 2 34 029
7601	Ebersweiler	Offenburg	899	08 3 41 119	3351	Edemissen	Einbeck	605	03 2 33 120
8061	Ebertshausen	Furstenfeldbruck	166	09 1 40 119	3151	—	Peine	2 255	03 2 40 123
5429	—	Rhein - Lahn - Kreis	110	07 1 41 034	8901	Edenbergen	Augsburg	340	09 7 31 130
8721	—	Schweinfurt	398	09 6 51 117	3119	Edendorf	Uelzen	325	03 3 39 154
6719	Ebertsheim	Bad Dürkheim	1 384	07 3 32 012	8909	Edenhausen	Krumbach (Schwaben)	395	09 7 40 123
7273	Ebhausen	Calw	2 038	08 4 33 136	6732	Edenkoben, Stadt	Landau - Bad Bergzabern	6 514	07 3 37 020
8601	Ebing, Markt	Staffelstein	980	09 4 46 120	8901	Edenried	Aichach	206	09 1 31 123
7470	Ebingen, Stadt	Balingen	22 594	08 4 31 120	8351	Edenstetten	Deggendorf	1 309	09 2 32 118
7081	Ebnat	Aalen	2 167	08 1 31 122	3559	Ederbrunnhausen	Frankenberg	337	06 2 32 022
8591	Ebnath	Kemnath	1 598	09 3 36 114	8861	Ederheim	Nördlingen	636	09 4 36 127
7806	Ebnet	Freiburg	1 793	08 3 34 123	8391	Ederisdorf	Wegscheid	1 056	09 2 51 112
7823	—	Hochschwarzwald	107	08 3 40 121	3591	Edersee//Hemfurth-	Waldeck	799	06 2 42 041
8622	Ebneth	Lichtenfels	244	09 4 40 118	3171	Edesbittel	Gifhorn	142	03 8 31 143
3351	Eboldshausen	Osterode am Harz	314	03 2 39 116	6731	Edesheim	Landau - Bad Bergzabern	2 617	07 3 37 021
8602	Ebrach, Markt	Bamberg	1 795	09 4 31 131	3351	—	Northeim	1 106	03 2 38 129
8301	Ebrantshausen	Mainburg	129	09 2 41 117	2905	Edeweicht	Ammerland	12 195	03 8 31 112
8999	Ebratshofen	Landau (Bodensee)	403	09 7 50 113	5591	Ediger - Eller	Cochem - Zell	1 662	07 1 35 024
7801	Ebringen	Freiburg	1 643	08 3 34 124	6803	Edingen	Mannheim	8 128	08 2 35 113
5449	Ebschied	Rhein - Hunsrück - Kreis	186	07 1 40 034	5501	—	Trier - Saarburg	249	07 2 35 017
3551	Ebsdorf	Marburg	858	06 2 39 026	6349	—	Wetzlar	1 077	06 1 54 027
3112	Ebstorf, Flecken	Uelzen	3 829	03 3 39 152	8091	Edling	Wasserburg a. Inn	1 798	09 1 54 121
3141	Echem	Lüneburg	763	03 3 37 140	2221	Esch	Dithmarschen	135	01 0 51 025
8883	Echenbrunn	Dillingen a.d. Donau	311	09 7 32 128	5139	Effeld	Selfkantkreis Geilen-		
8051	Eching	Freising	4 816	09 1 39 123			kirchen - Heinsberg	987	05 4 37 952
8311	—	Landshut	1 543	09 2 40 120	8711	Effeldorf	Kitzingen	417	09 6 43 118
8081	— a. Ammersee	Landsberg a. Lech	749	09 1 43 116	4781	Effeln	Lippstadt	587	05 8 36 413
8871	Echlishausen	Gunzburg	639	09 7 36 122	8641	Effelter	Kronach	318	09 4 38 121
8851	Echshausen	Neuburg a.d. Donau	245	09 7 44 126	8521	Effeltrich	Forchheim	1 243	09 4 35 119
3411	Echte	Osterode am Harz	1 265	03 2 39 117	6471	Effolderbach	Budingen	469	06 1 34 030
4459	Echteler	Grafschaft Bentheim	430	03 5 33 122	7271	Effringen	Calw	906	08 4 33 137
7023	Echterningen	Esslingen	8 864	08 1 35 120	7859	Effringen - Kirchen	Lorrach	2 224	08 3 38 122
5521	Echternacherbrunn	Bitburg - Prüm	471	07 2 32 028	6641	Eft - Hellendorf	Merzig - Wadern	368	10 0 32 714
5521	Echtershausen	Bitburg - Prüm	122	07 2 32 029	7941	Egelfingen	Saulgau	144	08 4 42 134
4961	Echtorf//Tallensen-	Schaumburg - Lippe	407	03 1 38 168	8949	Egelhofen	Mindelheim	204	09 7 43 122
5161	Echzt - Konzendorf	Düren	1 373	05 4 32 411	6411	Egelsheim	Fulda	107	06 2 34 109
6363	Echzell	Budingen	2 429	06 1 34 027	2961	Egels	Aurich (Ostfriesland)	951	03 6 31 121
6491	Eckardroth	Schluchtern	532	06 1 51 007	6073	Egelsbach	Offenbach	7 850	06 1 49 005
8970	Eckarts	Sonthofen	340	09 7 48 120	8451	Egelsheim	Amberg	130	09 3 31 117
8789	—-Rupboden	Bad Brückenau	487	09 6 35 114	8462	Egelsried	Neunburg vorm Wald	169	09 3 39 119
6471	Eckartsborn	Budingen	450	06 1 34 028	2081	Egenbittel	Pinneberg	2 083	01 0 56 012
6471	Eckartshausen	Budingen	817	06 1 34 029	7271	Egenhausen	Calw	1 434	08 4 33 138
8601	—	Ebern	184	09 6 36 126	8722	—	Schweinfurt	590	09 6 51 119
7181	—	Schwabisch Hall	873	08 1 46 119			Uffenheim	267	09 5 46 123
8722	—	Schweinfurt	319	09 6 51 118	8081	Egenhofen	Furstenfeldbruck	389	09 1 40 120
7601	Eckartsweiler	Kehl	878	08 3 35 116	8871	—	Gunzburg	133	09 7 36 123
7111	Eckartsweiler	Öhringen	383	08 1 44 118	5429	Egenroth	Untermainkreis	180	06 1 52 013
8801	—	Rothenburg ob der Tauber	105	09 5 43 127	3201	Egenstedt	Hildesheim - Marienburg	444	03 2 35 135
2101	Eckel	Harburg	1 050	03 3 35 131	8183	Egern//Rottach-	Miesbach	5 242	09 1 45 129
6691	Eckelhausen	Sankt Wendel	163	10 0 37 313	8211	Egerndach//Staudach-	Traunstein	857	09 1 53 151
3561	Eckelshausen	Biedenkopf	774	06 1 33 015	7201	Egesheim	Tuttlingen	440	08 4 46 120
					2111	Egestorf	Harburg	887	03 3 35 132

Egestorf am Süntel — Eimersdorf

Gemeinde		Kreis	Wohn- bevölkerung am 27.5.1970	Statistische Kennziffer	Gemeinde		Kreis	Wohn- bevölkerung am 27.5.1970	Statistische Kennziffer
Post- leit- zahl	Namen				Post- leit- zahl	Namen			
3251	Egestorf am Süntel	Springe	373	03 1 39 122	6521	Eich	Alzey - Worms	2 418	07 3 31 018
8351	Egg	Deggendorf	1 036	09 2 32 119	6101	—	Darmstadt	274	06 1 35 008
8301	—	Rottenburg a.d. Laaber	103	09 2 46 114	2071	Eichede	Stormarn	562	01 0 62 015
8941	— a.d. Gunz	Memmingen	573	09 7 42 123	8603	Eichelberg	Ebern	184	09 6 36 127
3251	EGGE	Hameln - Pyrmont	295	03 1 34 129	7101	—	Heilbronn	642	08 1 38 131
2384	EGgebek	Flensburg - Land	1 794	01 0 52 007	7521	—	Sinsheim	567	08 2 38 120
2941	Eggelingen	Wittmund	407	03 6 34 126	8531	—	Uffenheim	120	09 5 46 124
8851	Eggelstetten	Donauwörth	573	09 7 33 127	6421	Eichelhain	Lauterbach	281	06 1 44 009
8601	Eggenbach	Staffelstein	209	09 4 46 121	5231	Eichelhardt	Altengkirchen (Westerwald)	410	07 1 32 022
8330	Eggenfelden, Stadt	Eggenfelden	6 609	09 2 34 114	8751	Eichelsbach	Obernburg a. Main	461	09 6 49 113
7501	Eggenstein	Karlsruhe	5 383	08 2 34 122	6479	Eichelsdorf	Budingen	1 312	06 1 34 032
8951	Eggenthal	Kaufbeuren	811	09 7 38 123	8729	—	Hofheim i. UFr.	344	09 6 41 122
8422	Eggersberg	Riedenburg	308	09 3 44 118	8701	Eichelsee	Ochsenfurt	168	09 6 50 123
4030	Eggerscheidt	Düsseldorf - Mettmann	783	05 1 32 213	5231	Eichen	Altengkirchen (Westerwald)	433	07 1 32 023
2822	Eggestedt	Osterholz	193	03 4 33 116	6471	—	Hanau	1 507	06 1 43 006
7901	Eggingen	Ulm	823	08 1 47 135	7861	—	Lorrach	439	08 3 38 125
8399	Eggling a. Inn	Griesbach i. Rottal	940	09 2 36 115	7969	—	Saulgau	166	08 4 42 135
8344	Eggllham	Pfarrkirchen	1 440	09 2 44 116	6311	—/Groß-	Alsfeld	883	06 1 31 032
8261	Egglkofen	Muhldorf a. Inn	942	09 1 46 116	8031	Eichenau	Furstenfeldbruck	5 650	09 1 40 169
8301	Eggmühl	Mallersdorf	914	09 2 42 116	5489	Eichenbach	Ahrweiler	60	07 1 31 021
8551	Eggolsheim, Markt	Forchheim	1 697	09 4 35 120	8752	Eichenberg	Alzenau i. UFr.	604	09 6 31 118
8201	Eggstatt	Rosenheim	1 577	09 1 49 118	8820	—	Gunzenhausen	183	09 5 37 122
2221	Eggstedt	Dithmarschen	805	01 0 51 026	3433	—	Witzenhausen	872	06 2 43 008
8265	Eggstetten	Pfarrkirchen	507	09 2 44 117	3281	Eichenborn	Hameln - Pyrmont	206	03 1 34 130
8359	Egging, Markt	Vilshofen	2 549	09 2 50 122	8641	Eichenbühl	Kronach	86	09 4 38 123
8111	Egging	Weilheim i. OB	536	09 1 55 117	8761	—	Miltenberg	1 676	09 6 48 116
8191	Egling	Wolfratshausen	767	09 1 56 122	8383	Eichendorf, Markt	Landau a.d. Isar	1 635	09 2 39 115
8901	— a.d. Paar	Landsberg a. Lech	1 095	09 1 43 117	8741	Eichenhausen	Bad Neustadt a.d. Saale	329	09 6 34 116
7921	Eglingen	Heidenheim	648	08 1 37 122	8021	—	Wolfratshausen	310	09 1 56 123
7421	—	Münsingen	378	08 4 38 125	8871	Eichenhofen	Gunzburg	103	09 7 36 124
8551	Egloffstein, Markt	Forchheim	750	09 4 35 121	8431	—	Parsberg	331	09 3 42 126
7989	Eglofs	Wangen	1 595	08 4 47 120	6421	Eichenrod	Lauterbach	270	06 1 44 010
8431	Eglofsdorf	Beilngries	117	09 3 32 119	6411	Eichenzell	Fulda	1 879	06 2 34 032
8399	Eglsee	Passau	514	09 2 43 116	5109	Eicherscheid	Monschau	1 089	05 4 35 211
8011	Egmatting	Ebersberg	1 180	09 1 37 116	8711	Eichfeld	Gerolzhofen	372	09 6 38 128
7851	Egringen	Lorrach	641	08 3 38 123	8062	Eichhofen	Dachau	205	09 1 36 119
8831	Egweil	Eichstätt	744	09 5 33 130	8411	—	Regensburg	465	09 3 43 129
8859	Ehekirchen	Neuburg a.d. Donau	739	09 7 44 127	2091	Eichholz	Harburg	64	03 3 35 134
7421	Ehestetten	Münsingen	446	08 4 38 126	7889	Eichsel	Lorrach	459	08 3 38 126
2131	Ehestorf	Bremervörde	114	03 4 31 135	8833	Eichstätt, Stadt	—	10 401	09 5 12 000
2101	—	Harburg	1 158	03 3 35 133	7963	Eichstegen	Saulgau	411	08 4 42 136
8821	Ehingen	Dinkelsbühl	874	09 5 32 123	7831	Eichstetten	Freiburg	2 212	08 3 34 126
8851	—	Wertingen	580	09 7 49 121	6921	Eichtersheim	Sinsheim	1 384	08 2 38 121
8861	— a. Ries	Nordlingen	524	09 7 46 128	4680	Eickel, Stadt/Wanne-	—	99 156	05 9 21 000
7930	— (Donau), Stadt	Ehingen	13 437	08 4 34 123	4771	Eickelborn	Soest	3 299	05 8 40 119
7701	— im Hegau	Konstanz	913	08 3 36 129	3031	Eickeloh	Fallingb. ostel	746	03 3 33 130
3141	Ehlbeck	Lüneburg	197	03 3 37 141	3151	Eickenrode	Perne	299	03 2 40 124
3501	Ehlen	Wolfhagen	1 686	06 2 44 009	4791	Eickhoff	Buren	134	05 7 32 314
4961	—/Wendthagen-	Schaumburg - Lippe	1 162	03 1 38 173	3171	Eickhorst	Gifhorn	268	03 3 34 146
7297	Ehlenbogen	Freudenstadt	360	08 4 35 124	4951	—	Minden	920	05 7 39 311
5521	Ehlenz	Bitburg - Prüm	450	07 2 32 030	3101	Eicklingen	Celle	2 013	03 3 32 159
3161	Ehlershausen//Ramlingen-	Burgdorf	2 145	03 3 31 164	8396	Eidenberg	Wegscheid	514	09 2 51 113
6241	Ehlfalten	Main-Taunus-Kreis	733	06 1 46 008	6611	Eidenborn	Saarlouis	448	10 0 35 411
6671	Ehlingen//Erfweiler	Sankt Ingbert	1 259	10 0 36 213	4975	Eidinghausen	Minden	5 681	05 7 39 612
5451	Ehlscheid	Neuwied	638	07 1 38 015	4509	Eielstadt	Wittlage	582	03 5 38 117
3184	Ehmen	Gifhorn	3 024	03 3 34 144	6341	Eiershausen	Dillkreis	780	06 1 37 015
2351	Ehndorf	Rendsburg - Eckernförde	350	01 0 58 044	6971	Eiersheim	Tauberbischofsheim	485	08 2 39 129
7031	Ehningen	Boblingen	5 890	08 1 33 122	6321	Eifa	Alsfeld	723	06 1 31 020
8399	Eholfing	Passau	223	09 2 43 117	3559	—	Frankenberg	404	06 2 32 023
5429	Ehr	Rhein - Lahn - Kreis	78	07 1 41 035	7706	Eigeltingen	Stockach	1 367	08 3 44 118
3181	Ehra - Lessien	Gifhorn	1 086	03 3 34 145	4781	Eikeloh	Lippstadt	419	05 8 36 315
6271	Ehrenbach	Untertaunuskreis	225	06 1 52 014	8644	Eila	Kronach	107	09 4 38 124
8069	Ehrenberg	Pfaffenhofen a.d. Ilm	175	09 1 48 117	5104	Eilendorf	Aachen	13 171	05 4 31 119
6411	Ehrenberg	Fulda	2 088	06 2 34 152	2151	—	Harburg	352	03 3 35 136
7801	Ehrenstetten	Freiburg	1 609	08 3 34 125	3351	Eilensen	Ernbek	229	03 2 33 121
3041	Ehrhorn	Soltau	747	03 3 38 124	4991	Eilhausen	Lubbecke	544	05 7 38 411
8401	Ehring	Regensburg	133	09 3 43 128	8411	Eilsbrunn	Regensburg	380	09 3 43 130
8862	Ehringen	Nordlingen	313	09 7 46 129	5521	Eilscheid	Bitburg - Prüm	61	07 2 32 217
3549	—	Wolfhagen	965	06 2 44 010	4963	Eilsen//Bad	Schaumburg - Lippe	1 699	03 1 38 120
4781	Ehringhausen	Lippstadt	820	05 8 36 514	3031	Eilstorf//Groß	Fallingb. ostel	357	03 3 33 140
6321	Ehringshausen	Alsfeld	725	06 1 31 019	3031	—/Klein	Fallingb. ostel	193	03 3 33 157
6332	—	Wetzlar	4 829	06 1 54 028	2971	Eilsum	Norden	764	03 6 33 123
8601	Ehrl	Bamberg	142	09 4 31 133	3031	Eilte	Fallingb. ostel	442	03 3 33 131
7861	Ehrsberg	Lorrach	355	08 3 38 124	3339	Eilum	Wolfenbüttel	228	03 2 36 132
6921	Ehrstadt	Sinsheim	434	08 2 38 119	3071	Eilvese	Neustadt am Rübenberge	1 373	03 1 36 124
3521	Ehrsten	Hofgeismar	624	06 2 36 008	3256	Eimbeckhausen	Springe	2 458	03 1 39 123
6799	Ehweiler	Kusel	225	07 3 36 018	3211	Eime, Flecken	Alfeld (Leine)	2 179	03 2 31 128
6341	Eibach	Dillkreis	1 229	06 1 37 013	7859	Eimeldingen	Lorrach	1 094	08 3 38 127
8251	—	Erding	1 350	09 1 38 117	3541	Eimelrod	Waldeck	484	06 2 42 025
6345	Eibelshausen	Dillkreis	3 193	06 1 37 014	3351	Eimen	Holzminden	447	03 2 36 131
8701	Eibelstadt, Stadt	Ochsenfurt	2 023	09 6 50 122	3351	—, gemfr. Gebiet	Holzminden	8	03 2 36 512
8641	Eibenberg	Kronach	152	09 4 38 122	6639	Eimersdorf	Saarlouis	530	10 0 35 712
7129	Eibensbach	Heilbronn	604	08 1 38 130					

Gemeinde		Kreis	Wohn- bevölkerung am 27.5.1970	Statistische Kennziffer	Gemeinde		Kreis	Wohn- bevölkerung am 27.5.1970	Statistische Kennziffer
Post- leit- zahl	Namen				Post- leit- zahl	Namen			
3111	Eimke	Uelzen	439	03 3 39 155	3321	Elbe//Groß	Wolfenbützel	771	03 7 36 141
3221	Eimsen	Alfeld (Leine)	608	03 2 31 129	3321	—//Klein	Wolfenbützel	360	03 7 36 159
6501	Eimshausen	Mainz - Bingen	434	07 3 39 015	5241	Elben	Altenkirchen (Westerwald)	287	07 1 32 024
3149	Eimstorf	Lüneburg	119	03 3 37 142	3581	Elbenberg	Wolfhagen	992	06 2 44 011
6479	Eignartshausen	Budingen	338	06 1 34 033	6321	Elbenrod	Alsfeld	430	06 1 31 021
6951	Einbach	Buchen	172	08 2 32 124	7861	Elbenschwand	Lorrach	211	08 3 38 128
7613	—	Wolfach	751	08 3 48 113	4441	Elbergen	Lingen	460	03 5 34 130
3352	Einbeck, Stadt	Einbeck	18 562	03 2 33 122	8571	Elbersberg	Pegnitz	828	09 4 43 121
4401	Einen	Warendorf	662	05 5 40 511	3509	Elbersdorf	Melsungen	848	06 2 40 015
8711	Einersheim, Markt	Scheinfeld	1 033	09 5 44 120	8801	Elbersroth	Feuchtwangen	532	09 5 35 122
7481	Einhart	Sigmaringen	308	08 4 43 122	6251	Elbgrund	Limburg	621	06 1 45 010
2419	Einhaus	Herzogtum Lauenburg	150	01 0 53 026	5439	Elbringen - Mahren	Oberwesterwaldkreis	404	07 1 39 019
6141	Einhausen	Bergstraße	4 138	06 1 32 012	3421	Elbingerode	Osterode am Harz	470	03 2 39 119
5441	Einig	Mayen - Koblenz	163	07 1 37 023	2091	Elbstorf	Harburg	238	03 3 35 136
8421	Eining	Kelheim	270	09 2 37 121	7551	Elchesheim	Rastatt	1 283	08 3 42 118
8421	Einmuß	Kelheim	345	09 2 37 122	7081	Elchingen auf dem Hartsfeld	Aalen	1 072	08 1 31 123
6656	Einod	Homburg	2 705	10 0 31 114	6589	Elchweiler	Birkenfeld	114	07 1 34 022
6759	Einollen	Kusel	551	07 3 36 019	4951	Eldagsen	Minden	738	05 7 39 512
8061	Einsbach	Dachau	372	09 1 36 120	3213	—, Stadt	Springe	3 603	03 1 39 124
6719	Einselthum	Donnersbergkreis	536	07 3 33 018	3101	Eldingen	Celle	829	03 3 32 135
7901	Einsingen	Ulm	1 651	08 1 47 137	3509	Elfershausen	Melsungen	378	06 2 40 016
3091	Einste	Verden	640	03 4 36 136	8731	—, Markt	Hammelburg	1 148	09 6 39 114
7962	Einturnen	Wangen	659	08 4 47 121	5431	Eigendorf	Unterwesterwaldkreis	885	07 1 42 014
3201	Einum	Hildesheim - Marienburg	826	03 2 35 136	3501	Elgershausen	Kassel	3 216	06 2 38 006
4951	Eisbergen	Minden	3 194	05 7 39 412	7601	Elgersweier	Offenburg	2 037	08 3 41 120
5759	Eisborn	Arnsberg	443	05 8 32 217	5419	Elgert	Neuwied	251	07 1 38 016
3181	Eischott	Helmstedt	393	03 7 35 123	2251	Elisabeth - Sophien - Koog	Nordfriesland	59	01 0 54 026
3361	Eisdorf	Osterode am Harz	1 442	03 2 39 118	8441	Elisabethszell	Bogen	745	09 2 31 119
6349	Eisemroth	Dillkreis	1 704	06 1 37 016	4791	Elisenhof	Buren	107	05 7 32 214
6691	Eisen	Sankt Wendel	505	10 0 37 314	5241	Elkenroth	Altenkirchen (Westerwald)	1 489	07 1 32 025
5501	Eisenach	Bitburg - Prüm	388	07 2 32 218	6291	Elkerhausen	Oberlahnkreis	823	06 1 47 014
8221	Eisenarzt	Traunstein	1 011	09 1 53 115	5789	Elkerringhausen	Brilon	252	05 8 33 612
7829	Eisenbach	Hochschwarzwald	1 010	08 3 40 122	3401	Elkershausen	Göttingen	201	03 2 34 127
6251	—	Limburg	1 933	06 1 45 009	8018	Elkofen	Ebersberg	505	09 1 37 131
8751	—	Obernburg a. Main	1 941	09 6 49 114	6251	Ellar	Limburg	1 918	06 1 45 011
6799	— Matzenbach	Kusel	339	07 3 36 020	5161	Ellen	Duren	919	05 4 32 712
8959	Eisenberg	Füssen	742	09 1 35 112	8561	Ellenbach	Hersbruck	498	09 5 38 119
6719	— (Pfalz), Stadt	Donnersbergkreis	7 581	07 3 33 019	6949	—//Gras	Bergstraße	646	06 1 32 025
8901	Eisenbrechtshofen	Wertingen	430	09 7 49 122	7091	Ellenberg	Aalen	1 373	08 1 31 124
8671	Eisenbühl	Hof	311	09 4 37 117	6588	—	Birkenfeld	64	07 1 34 023
8941	Eisenburg	Memmingen	547	09 7 42 124	3581	—	Melsungen	673	06 2 40 017
2351	Eisendorf	Rendsburg - Eckernförde	143	01 0 58 045	3111	—	Uelzen	107	03 3 39 157
7971	Eisenharz	Wangen	1 136	08 4 47 122	8591	Ellenfeld	Tirschenreuth	684	09 3 47 114
8065	Eisenhofen	Dachau	530	09 1 36 121	5419	Ellenhausen	Unterwesterwaldkreis	236	07 1 42 015
5561	Eisenschmitt	Bernkastel - Wittlich	647	07 2 31 026	3351	Ellensen	Einbeck	323	03 2 33 123
8371	Eisenstein//Bayerisch	Regen	1 318	09 2 45 118	5591	Ellenz - Poltersdorf	Cochern - Zell	981	07 1 35 025
7581	Eisental	Bühl	1 974	08 3 31 116	5591	Eller//Ediger	Cochern - Zell	1 662	07 1 35 024
5904	Eiselfeld, Stadt	Siegen	22 346	05 8 39 112	2086	Ellerau	Segeberg	1 707	01 0 60 019
6209	Eisighofen	Rhein - Lahn - Kreis	221	07 1 41 036	8881	Ellerbach	Dillingen a.d. Donau	460	09 7 32 129
7531	Eisingen	Pforzheim	2 360	08 2 37 117	8371	—	Regen	601	09 2 45 119
8702	—	Wurzburg	1 496	09 6 52 114	4501	Ellerbeck	Osnabrück	375	03 5 37 124
7332	Eislingen/Fils, Stadt	Göppingen	18 032	08 1 36 130	2081	Ellerbek	Pinneberg	3 424	01 0 56 013
8901	Eismannsberg	Friedberg	245	09 7 34 118	2351	Ellerdorf	Rendsburg - Eckernförde	305	01 0 58 046
8491	—	Kotzing	215	09 2 38 120	2201	Ellerhoop	Pinneberg	932	01 0 56 014
8501	—	Nutzing	352	09 5 42 117	5781	Elleringhausen	Brilon	1 059	05 8 33 217
8081	Eismerszell	Furstenfeldbruck	191	09 1 40 121	3549	—	Waldeck	247	06 2 42 026
8061	Eisolzried	Dachau	746	09 1 36 122	6541	Ellern (Hunsrück)	Rhein - Hunsrück - Kreis	604	07 1 40 035
3096	Eißel	Braunschweig	158	03 7 32 128	3111	Ellerndorf	Uelzen	174	03 3 39 158
3531	Eissen	Warburg	730	05 7 41 412	3511	Ellerode//Berlepsch	Witzenhausen	80	06 2 43 004
4471	Eisten	Aschendorf - Hummling	243	03 5 31 122	3559	Ellershausen	Frankenberg	435	06 2 32 024
6691	Eisweiler	Sankt Wendel	370	10 0 37 512	3431	— bei Munden	Munden	236	06 2 43 009
5411	Eittelborn	Unterwesterwaldkreis	1 787	07 1 42 013	3401	—//Groß	Göttingen	1 109	03 2 34 138
8071	Eitensheim	Ingolstadt	1 538	09 1 42 118	6701	Ellerstadt	Bad Dürkheim	1 392	07 3 32 013
6419	Eiterfeld	Hunfeld	1 811	06 2 37 008	8851	Ellgau	Donauwörth	786	09 7 33 128
8261	Eiting	Muhldorf a. Inn	258	09 1 46 117	2264	Ellhof	Nordfriesland	151	01 0 54 027
8411	Eitibrunn	Regensburg	766	09 3 43 131	7101	Ellhofen	Heilbronn	2 024	08 1 38 132
5208	Eitorf	Rhein - Sieg - Kreis	14 566	05 3 37 114	8999	—	Lindau (Bodensee)	667	09 7 50 114
6431	Eitra	Hersfeld	380	06 2 35 010	3401	Elliehausen	Göttingen	1 510	03 2 34 128
8059	Eitting	Erding	1 458	09 1 38 118	3371	Ellierode	Gandersheim	226	03 7 33 130
8301	—	Mallersdorf	171	09 2 42 117	8911	Ellighofen	Kaufbeuren	275	09 7 38 124
3091	Eitze	Verden	838	03 4 36 138	8836	Ellingen, Stadt	Weißenburg i. Bay.	2 393	09 5 47 122
3119	Eitzen I	Uelzen	224	03 3 39 156	3431	Ellingerode	Witzenhausen	299	06 2 43 010
3091	Eitzendorf	Grafschaft Hoya	538	03 1 32 132	3589	Ellingshausen	Fritzlar - Homberg	184	06 2 33 019
3211	Eitzum	Alfeld (Leine)	608	03 2 31 130	2381	Ellingstedt	Schleswig	710	01 0 59 023
3339	—	Wolfenbützel	424	03 7 36 133	7531	Ellmendingen	Pforzheim	1 995	08 2 37 118
6691	Eitzweiler	Sankt Wendel	253	10 0 37 315	8202	Ellmosen	Bad Aibling	353	09 1 33 116
6619	Eisweiler (Kreis Sankt Wendel)	Sankt Wendel	638	10 0 37 316	3571	Ellnrode	Frankenberg	38	06 2 32 025
6601	—//Saar	Saarbrücken	2 294	10 0 34 121	7181	Ellrichshausen	Crailsheim	982	08 1 34 120
3151	Exke	Peine	620	03 2 40 125	3149	Ellringen	Lüneburg	231	03 3 37 143
8462	Eixendorf	Neunburg vorm Wald	146	09 3 39 120	5569	Ellscheid	Dau	280	07 2 33 021
2341	Ekenis	Schleswig	325	01 0 59 022					
2201	Ekholt//Seeth-	Pinneberg	528	01 0 56 046					

Ellund – Engelswies

Gemeinde		Kreis	Wohn- bevölkerung am 27.5.1970	Statistische Kennziffer	Gemeinde		Kreis	Wohn- bevölkerung am 27.5.1970	Statistische Kennziffer
Post- leit- zahl	Namen				Post- leit- zahl	Namen			
2391	Ellund	Flensburg - Land	619	01 0 52 008	5529	Emmelbaum	Bitburg - Prum	84	07 2 32 031
7951	Ellwangen	Biberach	717	08 4 32 133	4471	Emmeln	Meppen	2 000	03 5 36 126
7090	— (Jagst), Stadt	Aalen	13 155	08 1 31 125	2101	Emmendorf	Harburg	1 044	03 3 35 138
6589	Ellweiler	Birkenfeld	233	07 1 34 024	2261	Emmelsbull	Nordfriesland	947	01 0 54 028
8871	Elizee	Krumbach (Schwaben)	497	09 7 40 124	5401	Emmelshausen	Rhein - Hunsrück - Kreis	2 569	07 1 40 036
2141	Elm	Bremervorde	1 263	03 4 31 137	3121	Emmen	Gifhorn	507	03 3 34 147
6631	— /Saar	Saarlouis	5 341	10 0 35 312	7830	Emmendingen, Stadt	Emmendingen	16 028	08 3 33 122
2053	Elmenhorst	Herzogtum Lauenburg	717	01 0 53 027	3111	Emmendorf	Uelzen	663	03 3 39 160
2061	—	Stormarn	1 056	01 0 62 016	3419	Emmenhausen	Gottingen	131	03 2 34 129
2851	Elmlohe	Wesermünde	747	03 4 37 134	8939	—	Kaufbeuren	202	09 7 38 125
4051	Elmpt	Erkelenz	4 262	05 4 33 112	3451	Emmerborn	Holzminde	70	03 2 36 132
3501	Elmshagen	Kassel	229	06 2 38 007	4240	Emmerich, Stadt	Rees	24 122	05 1 38 111
6141	Elmshausen	Bergstraße	1 407	06 1 32 014	8080	Emmerring	Furstenfeldbruck	4 524	09 1 40 122
3561	—	Biedenkopf	335	06 1 33 016	3201	Emmerke	Hildesheim - Marienburg	1 820	03 2 35 137
2200	Elmshorn, Stadt	Pinneberg	40 883	01 0 56 015	3254	Emmern	Hameln - Pyrmont	1 481	03 1 34 131
6731	Elmstein	Bad Dürkheim	3 083	07 3 32 014	5551	Emmeroth	Bernkastel - Wittlich	33	07 2 31 028
3551	Elmhäusen	Marburg	592	06 2 39 027	8359	Emmersdorf	Eggenfelden	844	09 2 34 115
3579	Einrode - Strang	Fritzlar - Homberg	318	06 2 33 020	6391	Emmershausen	Usingen	422	06 1 53 007
5781	Elpe	Brilon	769	05 8 33 218	3331	Emmerstedt	Helmstedt	1 951	03 7 35 124
6311	Elpenrod	Alsfeld	386	06 1 31 022	6621	Emmersweiler	Saarbrücken	1 425	10 0 34 511
2221	Elpersbützel	Dithmarschen	740	01 0 51 027	8261	Emmerting	Altötting	2 005	09 1 32 118
8802	Elpersdorf b. Ansbach	Ansbach	1 121	09 5 31 127	5241	Emmerzhausen	Altenkirchen (Westerwald)	672	07 1 32 026
8802	— b. Windsbach	Ansbach	122	09 5 31 128	7271	Emmingen	Calw	929	08 4 33 140
6991	Elpersheim	Mergentheim	836	08 1 42 121	7701	— ab Egg	Donauwörth	1 588	08 3 32 120
8631	Elsa	Coburg	310	09 4 33 132	3051	Empede	Neustadt am Rübenberge	473	03 1 36 125
5461	Elstaff	Neuwied	1 376	07 1 38 017	4241	Empel	Rees	609	05 1 38 412
6121	Elsbach	Erbach	72	06 1 38 014	3501	Empfershausen	Melsungen	265	06 2 40 018
8091	Elsbeth	Wasserburg a. Inn	331	09 1 54 122	7241	Empfingen	Hechingen	2 247	08 4 36 123
2131	Elsdorf	Bremervorde	777	03 4 31 138	5427	Ems, Stadt//Bad	Rhein - Lahn - Kreis	9 917	07 1 41 006
5153	— (Rhld.)	Bergheim (Erft)	5 121	05 3 31 512	4441	Emsbüren	Lingen	1 353	03 5 34 131
2371	— -Westerwälden	Rendsburg - Eckernförde	1 145	01 0 58 047	4407	Emsdetten, Stadt	Steinfurt	28 922	05 5 38 113
4791	Elsen	Paderborn	6 314	05 7 40 511	3571	Emsdorf	Marburg	743	06 2 39 028
8311	Elsenbach	Mühlendorf a. Inn	256	09 1 46 118	2101	Emsen	Harburg	370	03 3 35 139
8602	Elsendorf	Hochstadt a. d. Aisch	674	09 4 36 118	8831	Emsing	Hilpoltstein	226	09 5 39 122
8751	Elsenfeld, Markt	Obernburg a. Main	4 836	09 6 49 115	8851	Emskeim	Donauwörth	139	09 7 33 129
7521	Elsenz	Sinsheim	1 591	08 2 38 122	8535	Emskirchen, Markt	Neustadt a.d. Aisch	2 413	09 5 41 136
2887	Elsfleth, Stadt	Wesermarsch	7 107	03 8 36 116	4471	Emslage	Meppen	4 104	03 5 36 169
6501	Elsheim//Staddecken	Mainz - Bingen	2 294	07 3 39 057	3501	Emstal	Wolfhagen	3 729	06 2 44 012
2209	Elskop	Steinburg	198	01 0 61 026	4593	Emstek	Cloppenburg	7 253	03 8 32 116
5921	Elsoff	Wittgenstein	846	05 8 42 222	2819	Emtinghausen	Braunschweig	975	03 7 32 129
5439	— (Oberwesterwaldkreis)	Oberwesterwaldkreis	791	07 1 39 020	8581	Emtmannsburg	Bayreuth	338	09 4 32 129
2151	Elstorf	Harburg	1 269	03 3 35 137	8651	Enchenreuth, Markt	Stadtsteinach	858	09 4 45 111
4441	Elte	Steinfurt	1 267	05 5 38 511	3569	Endbach	Biedenkopf	1 616	06 1 33 017
4244	Elten	Rees	3 625	05 1 38 115	3101	Endeholz	Celle	202	03 3 32 136
4473	Eltern	Meppen	562	03 5 36 124	7851	Endenburg	Lorchach	336	08 3 38 129
6411	Elters	Fulda	488	06 2 34 033	8821	Enderndorf	Gunzenhausen	329	09 5 37 123
8521	Eltersdorf	Erlangen	2 544	09 6 34 117	7057	Endersbach	Waiblingen	4 512	08 1 49 122
7171	Eltershofen	Schwabisch Hall	405	08 1 46 120	7461	Endingen	Balingen	1 256	08 4 31 121
8401	Eltheim	Regensburg	190	09 3 43 132	7833	—, Stadt	Emmendingen	4 008	08 3 33 123
8731	Eltingshausen	Bad Kissingen	889	09 6 33 121	8021	Endlhausen	Wolfratshausen	409	09 1 56 124
8729	Eltmann, Stadt	Haßfurt	3 519	09 6 40 118	5429	Endlichhofen	Rhein - Lahn - Kreis	156	07 1 41 037
6441	Eltmannsee	Eschwege	63	06 2 31 012	5769	Endorf	Arnsberg	1 477	05 8 32 513
3441	Eltmannshausen	Eschwege	906	06 2 31 013	8207	— OB	Rosenheim	3 033	09 1 49 119
6228	Elville am Rhein, Stadt	Rheingaukreis	6 875	06 1 50 003	8801	Endsee	Rothenburg ob der Tauber	181	09 5 43 128
3151	Eltze	Peine	1 485	03 2 40 126	3531	Engar	Warburg	276	05 7 41 413
6683	Elversberg	Ottweiler	9 728	10 0 33 116	4441	Engden	Grafschaft Bentheim	279	03 5 33 124
3411	Elvershausen	Northeim	872	03 2 38 131	2261	Engel	Nordfriesland	313	01 0 54 029
3411	Elvise	Northeim	283	03 2 38 132	3031	Engelhausen	Fallingb. Ostel	126	03 3 33 132
6254	Elz	Limburg	6 493	06 1 45 012	3371	Engelade	Gandersheim	731	03 7 33 131
7807	Elzach, Stadt	Emmendingen	2 584	08 3 33 121	3561	Engelbach	Biedenkopf	374	06 1 33 018
3001	Elze	Burgdorf	1 744	03 3 31 128	3001	Engelb. Ostel	Hannover	2 470	03 1 35 129
3210	Elze, Stadt	Alfeld (Leine)	6 243	03 2 31 131	2209	Engelbrechtsche Wildnis	Steinburg	915	01 0 61 027
5551	Elzerath	Bernkastel - Wittlich	140	07 2 31 027	8069	Engelbrechtsmunster	Pfaffenhofen a. d. Ilm	333	09 1 48 118
6799	Elzheimer	Kusel	205	07 3 36 021	4551	Engelern	Bersenbrück	398	03 5 32 136
7261	Emberg	Calw	138	08 4 33 139	8551	Engelhardsberg	Ebermannstadt	213	09 4 34 123
5161	Embken	Düren	760	05 4 32 754	6411	Engelhelms	Fulda	1 078	06 2 34 034
3141	Embsen	Lüneburg	1 274	03 3 37 144	3094	Engeln	Grafschaft Hoya	279	03 1 32 133
2807	—	Verden	720	03 4 36 139	5446	—	Ahrweiler	123	07 1 31 203
2371	Embüren	Rendsburg - Eckernförde	244	01 0 58 048	6421	Engelrod	Lauterbach	555	06 1 44 011
2970	Emden, Stadt	—	48 525	03 6 11 000	8451	Engelsberg	Neumarkt i. d. OPf	338	09 3 38 120
4471	Emen	Meppen	88	03 5 36 125	8261	—	Traunstein	754	09 1 53 117
7341	Emerbuch//Hofstett	Ulm	239	08 1 47 146	7541	Engelsbrand	Calw	1 347	08 4 33 141
7941	Emerfeld	Saalgau	168	08 4 42 137	2161	Engelschoff	Stade	400	03 4 35 139
7941	Emeringen	Ehingen	176	08 4 34 124	7881	Engelschwand	Sackingen	189	08 3 43 115
7931	Emerkingen	Ehingen	525	08 4 34 125	8451	Engelsdorf	Cham	211	09 3 34 116
3111	Emern	Uelzen	343	03 3 39 159	5171	—	Julich	166	05 4 34 514
8901	Emersacker	Wertingen	936	09 7 49 123	8496	Engelshutt	Kotzing	527	09 2 38 121
7911	Emershofen	Neu - Ulm	138	09 7 45 122	5250	Engelskirchen	Rheinisch - Bergischer Kreis	8 139	05 3 36 211
8221	Emertsham	Traunstein	874	09 1 53 116	6501	Engelstadt	Mainz - Bingen	597	07 3 39 016
8831	Emetzhaim	Weißenburg i. Bay	408	09 5 47 123	7791	Engelswies	Stockach	516	08 3 44 119
2371	Emkendorf	Rendsburg - Eckernförde	1 358	01 0 58 049					
4459	Emlichheim	Grafschaft Bentheim	5 122	03 5 33 123					

Gemeinde		Kreis	Wohn- bevölkerung am 27.5.1970	Statistische Kennziffer	Gemeinde		Kreis	Wohn- bevölkerung am 27.5.1970	Statistische Kennziffer
Post- leit- zahl	Namen				Post- zahl	Namen			
8561	Engelthal	Hersbruck	840	09 5 38 120	3151	Equord	Peine	737	03 2 40 127
7707	Engen, Stadt	Konstanz	4 477	08 3 36 130	8431	Erasbach	Beilngries	381	09 3 32 120
6271	Engenhahn	Untertaunuskreis	660	06 1 52 015	6149	Erbach	Bergstraße	672	06 1 32 015
3001	Engensen	Burgdorf	854	03 3 31 129	6277	—	Limburg	2 094	06 1 45 013
8731	Engenthal	Hammelburg	161	09 6 39 115	6542	—	Rhein - Hunsrück - Kreis	196	07 1 40 037
4904	Enger, Stadt	Herford	15 841	05 7 35 112	7904	—	Ulm	4 905	08 1 47 138
2261	Engerheide	Nordfriesland	56	01 0 54 030	6121	—//Dorf	Erbach	601	06 1 38 010
3261	Engern	Grafschaft Schaumburg	1 119	03 1 33 124	6229	— (Rheingau)	Rheingaukreis	3 955	06 1 50 004
4994	Engershausen	Lubbecke	388	05 7 38 713	6122	—, Stadt	Erbach	7 004	06 1 38 015
8399	Engertsham	Passau	928	09 2 43 118	8481	Erbendorf, Stadt	Neustadt a.d. Waldnaab	3 688	09 3 40 120
8947	Engetried	Memmingen	525	09 7 42 125	6321	Erbenhausen	Alsfeld	274	06 1 31 023
8054	Enghausen	Freising	292	09 1 39 124	3551	—	Marburg	67	06 2 39 029
8941	Engishausen	Illertissen	209	09 7 37 122	6509	Erbes - Budesheim	Alzey - Worms	917	07 3 31 021
8481	Engleshof	Neustadt a.d. Waldnaab	183	09 3 40 117	6641	Erbringen	Merzig - Wadern	942	10 0 32 213
8386	Englmannsberg	Dingolfing	429	09 2 33 114	3419	Erbsen	Northeim	385	03 2 38 133
8441	Englmar//Sankt	Bogen	1 271	09 2 31 120	8702	Erbshausen	Karlstadt	647	09 6 42 121
8351	Engolling	Deggendorf	683	09 2 32 120	6361	Erbstadt	Hanau	1 144	06 1 43 007
7461	Engstlatt	Balingen	1 493	08 4 31 122	7151	Erbstetten	Backnang	1 152	08 1 32 121
4501	Engter	Bersenbruck	1 791	03 5 32 137	7931	—	Ehingen	250	08 4 34 127
8711	Enheim	Kitzingen	250	09 6 43 119	3141	Erbstorf	Lüneburg	1 671	03 3 37 145
7412	Enningen unter Achalm	Reutlingen	8 401	08 4 40 117	6121	Erbuch//Ernsbach-	Erbach	165	06 1 38 017
6753	Enkenbach - Alsenborn	Kaiserslautern	6 514	07 3 35 004	6331	Erda	Wetzlar	1 702	06 1 54 029
7861	Enkenstein	Lorlach	160	08 3 38 130	6349	Erdbach	Dillkreis	594	06 1 37 017
8831	Enkering	Eichstatt	578	09 5 33 131	5551	Erden	Bernkastel - Wittlich	457	07 2 31 030
5761	Enkhausen	Arnsberg	453	05 8 32 414	6799	Erdesbach	Kusel	696	07 3 36 022
6000	Enkheim, Stadt//Bergen-	Hanau	14 722	06 1 43 001	3569	Erdhausen	Biedenkopf	928	06 1 33 019
8861	Enkingen	Nordlingen	242	09 7 46 130	8058	Erding, Stadt	Erding	11 019	09 1 38 119
5585	Enkirch	Bernkastel - Wittlich	2 076	07 2 31 029	7141	Erdmannhausen	Ludwigsburg	3 560	08 1 41 119
7421	Ennabeuren	Munsingen	895	08 4 38 127	6431	Erdmannrode	Hunfeld	290	06 2 37 009
7931	Ennahofen	Ehingen	279	08 4 34 126	7731	Erdmannsweiler	Villingen	546	08 3 46 116
5828	Ennepetal, Stadt	Ennepe - Ruhr - Kreis	36 783	05 9 34 112	6441	Erdpenhausen	Rotenburg	127	06 2 41 019
7947	Ennetach	Saulgau	1 310	08 4 42 138	8911	Eresing	Landsberg a. Lech	1 149	09 1 43 120
4735	Enniger	Beckum	2 655	05 5 32 611	8081	Eresried	Furstenfeldbruck	97	09 1 40 123
4722	Ennigerloh	Beckum	10 523	05 5 32 113	2371	Erfde	Schleswig	1 844	01 0 59 024
5559	Ensch	Trier - Saarburg	506	07 2 35 019	6969	Erfeld	Buchen	399	08 2 32 125
8451	Ensdorf	Amberg	1 126	09 3 31 119	6081	Erfelden	Groß - Gerau	2 409	06 1 42 010
6633	—	Saarlouis	7 227	10 0 35 112	5042	Erfstadt, Stadt	Euskirchen	35 227	05 3 33 111
4761	Ense	Soest	7 426	05 8 40 111	3571	Erfthausen	Marburg	473	06 2 39 030
8831	Ensfield	Donauworth	164	09 7 33 130	6781	Erfweiler	Pirmasens	1 159	07 3 40 009
6509	Ensheim	Alzey - Worms	398	07 3 31 019	6671	— -Ehlingen	Sankt Ingbert	1 259	10 0 36 213
6601	—	Sankt Ingbert	3 969	10 0 36 115	7241	Ergenzingen	Horb	2 413	08 3 37 124
7141	Ensingen	Vaihingen	1 832	08 1 48 115	8531	Ergersheim	Uffenheim	554	09 5 46 126
7171	Enslingen	Schwabisch Hall	576	08 1 46 121	8191	Ergertshausen	Wolftrathshausen	341	09 1 56 125
5239	Enspel	Oberwesterwaldkreis	298	07 1 39 021	5429	Ergeshausen	Rhein - Lahn - Kreis	104	07 1 41 039
8561	Entenberg	Nurnberg	237	09 5 42 118	8431	Ergertshofen	Parsberg	287	09 3 42 128
8911	Entraching	Landsberg a. Lech	151	09 1 43 118	8300	Ergolding	Landshut	5 800	09 2 40 121
7401	Entringen	Tubingen	2 015	08 4 45 120	8305	Ergoldsbach, Markt	Mallersdorf	3 499	09 2 42 118
8069	Entrischenbrunn	Pfaffenhofen a.d. Ilm	213	09 1 48 119	5843	Ergste	Iserlohn	3 994	05 8 35 212
7131	Enzberg	Vaihingen	3 808	08 1 48 116	8261	Erhartung	Muhldorf a. Inn	952	09 1 46 119
8301	Enzelhausen	Mainburg	1 029	09 2 41 118	3071	Erchshagen, Flecken	Nienburg (Weser)	2 603	03 1 37 133
5521	Enzen	Bitburg - Prum	54	07 2 32 032	8399	Ering	Pfarrkirchen	2 157	09 2 44 118
4961	—	Schaumburg - Lippe	956	03 1 38 121	4781	Eringersfeld	Lippstadt	617	05 8 36 515
8561	Enzendorf	Hersbruck	405	09 5 38 121	7941	Erisdorf	Saulgau	374	08 4 42 140
8481	Enzenrieth	Neustadt a.d. Waldnaab	160	09 3 40 118	7991	Eris Kirch	Tett nang	2 722	08 4 44 112
8959	Enzenstetten	Fussen	427	09 7 35 113	8949	Erisried	Mindelheim	301	09 7 43 124
7546	Enzklosterle	Calw	1 132	08 4 33 142	5140	Erkelenz, Stadt	Erkelenz	12 522	05 4 33 111
7969	Enzkofen	Saulgau	246	08 4 42 139	7311	Erkenbrechtsweiler	Nurtlingen	1 446	08 1 43 118
4436	Epe	Ahaus	12 136	05 5 31 116	4353	Erkenschwick, Stadt//Oer-	Recklinghausen	24 102	05 6 37 118
4551	—	Bersenbruck	1 380	03 5 32 138	3301	Erkerode	Braunschweig	500	03 7 32 130
2223	Epenwohorden	Dithmarschen	615	01 0 51 028	8672	Erkersreuth	Rehau	1 544	09 4 44 112
8921	Epfach	Schongau	479	09 1 50 118	8831	Erkertshofen	Hilpoltstein	269	09 5 39 123
6921	Epfenbach	Sinsheim	1 931	08 2 38 123	8941	Erkheim, Markt	Memmingen	1 740	09 7 42 126
7239	Epfendorf	Rottweil	2 009	08 4 41 123	4006	Erkrath, Stadt	Dusseldorf - Mettmann	19 707	05 1 32 122
8911	Epfenhausen	Landsberg a. Lech	359	09 1 43 119	3579	Erksdorf	Marburg	720	06 2 39 031
6613	Eppelborn	Ottweiler	5 199	10 0 33 216	6441	Erkshausen	Rotenburg	324	06 2 41 020
6901	Eppelheim	Heidelberg	11 731	08 2 33 120	8533	Erlabronn	Scheinfeld	125	09 5 44 121
6509	Eppelsheim	Alzey - Worms	985	07 3 31 020	8702	Erlabrunn	Wurzburg	997	09 6 52 115
5441	Eppenbergr	Cochem - Zell	225	07 1 35 026	8602	Erlach	Bamberg	242	09 3 31 134
6781	Eppenbrunn	Pirmasens	1 520	07 3 40 008	8701	—	Ochsenfurt	334	09 6 50 124
6241	Eppenham	Main - Taunus - Kreis	833	06 1 46 009	7591	—	Offenburg	705	08 3 41 121
8481	Eppenreuth	Neustadt a.d. Waldnaab	190	09 3 40 119	8265	—	Pfarrkirchen	1 077	09 2 44 119
8651	—	Stadtsteinach	226	09 4 45 112	8801	—	Rothenburg ob der		
6251	Eppenrod	Rhein - Lahn - Kreis	473	07 1 41 038			Tauber	139	09 5 43 129
8351	Eppenschlag	Grafenau	892	09 2 35 113	8771	— a. Main	Lohr a. Main	424	09 6 45 112
3119	Eppensen//Tatendorf	Uelzen	357	03 3 39 276	7461	Erlaheim	Balingen	646	08 4 31 123
6116	Eppertshausen	Dieburg	4 662	06 1 36 007	8520	Erlangen, Stadt		84 110	09 5 13 000
7519	Eppingen, Stadt	Sinsheim	6 708	08 2 38 124	8602	Erlau	Bamberg	232	09 4 31 135
8881	Eppisburg	Dillingen a.d. Donau	489	09 7 32 130	8261	Erlbach	Altötting	1 252	09 1 32 120
8949	Eppishausen	Mindelheim	725	09 7 43 123	8801	—	Ansbach	272	09 5 31 129
8901	Eppishofen	Wertingen	260	09 7 49 124	8859	—	Neuburg a.d. Donau	88	09 7 44 128
6971	Epplingen	Tauberbischofsheim	220	08 2 39 130	8861	—	Nördlingen	146	09 7 46 131
6239	Eppstein, Stadt	Main - Taunus - Kreis	2 241	06 1 46 010	8531	—, Markt//Markt	Neustadt a.d. Aisch	2 478	09 5 41 158
8701	Equarhofen	Uffenheim	297	09 5 46 125	4271	Erle	Recklinghausen	1 754	05 6 37 413

Erlenbach – Essern

Post-leit-zahl	Gemeinde		Wohn-bevölkerung am 27.5.1970	Statistische Kennziffer	Post-leit-zahl	Gemeinde		Wohn-bevölkerung am 27.5.1970	Statistische Kennziffer
	Namen	Kreis				Namen	Kreis		
6149	Erlenbach	Bergstraße	501	06 1 32 016	7890	Eschbach	Waldshut	399	08 3 47 139
6961	—	Buchen	329	08 2 32 126	6000	—//Nieder-	Friedberg	6 435	06 1 39 036
6121	—	Erbach	320	06 1 38 016	6380	—//Ober-	Friedberg	2 490	06 1 39 043
7101	—	Heilbronn	3 547	08 1 38 133	6236	Eschborn, Stadt	Main - Taunus - Kreis	10 897	06 1 46 011
8765	— a. Main, Stadt	Obernburg a. Main	6 413	09 6 49 116	4459	Esche	Grafschaft Bentheim	530	03 5 33 125
6749	— bei Dahn	Pirmasens	391	07 3 40 010	4459	Eschebrugge	Grafschaft Bentheim	238	03 5 33 126
6741	— bei Kandel	Germersheim	555	07 3 34 004	2050	Escheburg	Herzogtum Lauenburg	1 230	01 0 53 028
8771	— b. Marktheidenfeld	Marktheidenfeld	1 390	09 6 46 120	3106	Eschede	Celle	3 641	03 3 32 137
6369	—//Nieder-	Friedberg	2 619	06 1 39 035	7111	Eschelbach	Ohringen	326	08 1 44 120
6381	—//Ober-	Friedberg	3 915	06 1 39 042	6921	—	Sinsheim	1 787	08 2 38 125
6149	—//Wald-	Bergstraße	465	06 1 32 095	5431	—	Unterwesterwaldkreis	647	07 1 42 016
7951	Erlenmoos	Biberach	1 175	08 4 32 134	8069	— a.d. Ilm	Pfaffenhofen a.d. Ilm	411	09 1 48 121
6451	Erlensee	Hanau	10 251	06 1 43 033	6925	Eschelbronn	Sinsheim	2 253	08 2 38 126
7121	Erligheim	Ludwigsburg	1 648	08 1 41 120	8581	Eschen	Bayreuth	154	09 4 32 130
8131	Erling - Andechs	Starnberg	1 128	09 1 52 118	8729	Eschenau	Haßfurt	164	09 6 40 119
8901	Erlingen	Wertingen	864	09 7 49 125	7101	—	Heilbronn	1 662	08 1 38 134
3539	Erlinghausen	Brilon	899	05 8 33 514	8501	—, Markt	Erlangen	1 714	09 5 34 118
8851	Erlingshofen	Donauworth	601	09 7 33 131	7321	Eschenbach	Göppingen	1 023	08 1 36 131
8831	—	Eichstatt	236	09 5 33 132	8729	—	Haßfurt	211	09 6 40 120
8729	Erlsdorf	Hofheim i. UFr.	33	09 6 41 123	8561	—	Hersbruck	473	09 5 38 122
8221	Erlstatt	Traunstein	683	09 1 53 118	8531	—	Neustadt a.d. Aisch	342	09 5 41 137
6321	Ermenrod	Alsfeld	306	06 1 31 024	8481	— i.d. OPf., Stadt	Eschenbach i.d. OPf.	3 762	09 3 35 114
8729	Ermershausen	Hofheim i. UFr.	607	09 6 41 124	8802	—, Stadt/Wolframs-	Gunzenhausen	1 531	09 5 37 174
8801	Ermetzhof	Rothenburg-ob der Tauber	51	09 5 43 130	8459	Eschenfelden	Sulzbach - Rosenberg	488	09 3 46 118
8701	Ermetzhofen	Uffenheim	331	09 5 46 127	6271	Eschenhahn	Untertaunuskreis	426	06 1 52 017
7901	Ermingen	Ulm	556	08 1 47 139	2830	Eschenhausen	Grafschaft Hoya	229	03 1 32 134
8551	Ermreus	Forchheim	110	09 4 35 122	8116	Eschenlohe	Garmisch - Partenkirchen	1 375	09 1 41 112
8551	Ermreuth	Forchheim	686	09 4 35 123	3501	Eschenstruth	Kassel	1 862	06 2 38 008
3431	Ermschwerd	Witzenhausen	882	06 2 43 012	7171	Eschental	Schwabisch Hall	259	08 1 46 122
4781	Ermsinghausen	Lippstadt	123	05 8 36 516	3261	Escher	Grafschaft Schaumburg	374	03 1 33 125
5927	Erndtebruck	Wittgenstein	5 130	05 8 42 312	3201	Escherde//Groß	Hildesheim - Marienburg	571	03 2 35 146
8434	Ernersdorf	Beilngries	238	09 3 32 121	3211	—//Haus	Alfeld (Leine)	113	03 2 31 144
7119	Ernsbach	Ohringen	983	08 1 44 119	3201	—//Klein	Hildesheim - Marienburg	388	03 2 35 172
6121	— Erbach	Erbach	165	06 1 38 017	8581	Escherlich	Bayreuth	568	09 4 32 131
8071	Ernsboden	Pfaffenhofen a.d. Ilm	1 047	09 1 48 120	8711	Escherndorf	Gerolzhofen	434	09 6 38 129
5591	Ernst	Cochern - Zell	659	07 1 35 027	3511	Escherode	Münden	780	03 2 37 121
3559	Ernsthausen	Frankenberg	1 155	06 2 32 026	3419	Eschershausen	Norheim	470	03 2 38 135
3571	—	Marburg	514	06 2 39 032	3457	—, Stadt	Holzminde	4 103	03 2 36 133
6101	Ernstshofen	Darmstadt	659	06 1 35 009	3457	—, gemfr. Gebiet	Holzminde	93	03 2 36 513
5521	Ernzen	Bitburg - Prüm	554	07 2 32 033	5541	Eschfeld	Bitburg - Prüm	241	07 2 32 220
7951	Erolzheim	Biberach	1 677	08 4 32 135	6251	Eschhofen	Limburg	2 350	06 1 45 014
5465	Erpel	Neuwied	2 059	07 1 38 019	8059	Eschbach	Erding	337	09 1 38 120
3120	Erpsen	Gifhorn	219	03 3 34 148	8441	—	Straubing	322	09 2 47 117
7411	Erpfingen	Reutlingen	1 062	08 4 40 118	8551	Eschlapp	Ebermannstadt	83	09 4 34 124
8911	Erpfing	Landsberg a. Lech	1 504	09 1 43 121	8491	Eschikam, Markt	Kotzing	713	09 2 38 122
6701	Erpolzheim	Bad Dürkheim	682	07 3 32 015	6101	Eschollbrücken	Darmstadt	2 158	06 1 35 011
3521	Ersen	Hofgeismar	394	06 2 36 009	6601	Eschringen	Sankt Ingbert	1 504	10 0 36 116
5231	Ersfeld	Altenkirchen (Westerwald)	62	07 1 32 027	3440	Eschwege, Stadt	Eschwege	22 718	06 2 31 014
7931	Ersingen	Ehingen	660	08 4 34 128	5180	Eschweiler, Stadt	Aachen	38 660	05 4 31 112
7531	—	Pforzheim	3 489	08 2 37 119	3401	Esebeck	Göttingen	437	03 2 34 130
6431	Ersrode	Rotenburg	405	06 2 41 021	7983	Esenhausen	Ravensburg	515	08 4 39 120
7943	Ertingen	Saalgau	2 813	08 4 42 141	2943	Esens, Stadt	Wittmund	4 833	03 6 34 127
3414	Ertinghausen	Norheim	115	03 2 38 134	2891	Esenhamm	Wesermarsch	1 277	03 8 36 117
4782	Erwitte, Stadt	Lippstadt	5 304	05 8 36 316	2341	Esgros	Flensburg - Land	1 044	01 0 52 009
6121	Erzbach	Erbach	174	06 1 38 018	5511	Eisingen	Trier - Saarburg	91	07 2 35 020
8801	Erzberg	Rothenburg ob der Tauber	249	09 5 43 131	2951	Esklum	Leer	228	03 6 32 136
6751	Erzenhausen	Kaiserslautern	444	07 3 35 005	8481	Eslarn, Markt	Vohenstrauß	2 917	09 3 48 119
7291	Erzgrube	Freudenstadt	124	08 4 35 125	5779	Eslöhe (Sauerland)	Meschede	3 984	05 8 37 311
8461	Erzhauser	Neunburg vorm Wald	423	09 3 39 121	6309	Espa	Wetzlar	192	06 1 54 030
6106	Erzhausen	Darmstadt	5 663	06 1 35 010	7761	Espasingen	Stockach	529	08 3 44 120
3351	—	Gandersheim	538	03 7 33 132	4992	Espelkamp, Stadt	Lubbecke	12 709	05 7 38 112
7461	Erzingen	Balingen	633	08 4 31 124	3501	Espenau	Kassel	3 797	06 2 38 037
7895	—	Waldshut	2 597	08 3 47 138	6209	Espenschied	Rheingaukreis	351	06 1 50 005
8804	—	Dinkelsbühl	96	09 5 32 120	3251	Esperde	Hameln - Pyrmont	406	03 1 34 132
8635	Esbach - Dorffles	Coburg	2 916	09 4 33 133	3071	Esperke	Neustadt am Rubenberge	670	03 1 36 126
3211	Esbeck	Alfeld (Leine)	638	03 2 31 132	2383	Esperstoft	Schleswig	439	01 0 59 025
3331	—	Helmstedt	1 960	03 7 35 125	3429	Esplingerode	Duderstadt	207	03 2 32 118
4781	—	Lippstadt	1 061	05 8 36 517	3411	Espol	Norheim	301	03 2 38 136
5151	Esch	Bergheim (Erft)	1 468	05 3 31 513	3301	Essehof	Braunschweig	275	03 7 32 131
5561	—	Bernkastel - Wittlich	275	07 2 31 031	3031	Essel	Fallingb. Ostel	590	03 3 33 133
5531	—	Daun	494	07 2 33 022	2141	—	Stade	302	03 4 35 140
6271	—	Untertaunuskreis	912	06 1 52 016	8771	Esselbach	Marktheidenfeld	932	09 6 46 121
8959	Eschach	Füssen	201	09 7 35 114	8546	Esselberg	Hilpoltstein	102	09 5 39 124
7981	—	Ravensburg	7 553	08 4 39 119	6509	Esselborn	Alzey - Worms	271	07 3 31 022
7071	—	Schwabisch Gmünd	1 317	08 1 45 117	3091	Essen	Grafschaft Hoya	105	03 1 32 135
8751	Eschau, Markt	Obernburg a. Main	1 600	09 6 49 117	4509	—//Bad	Wittlage	2 441	03 5 38 118
7801	Eschbach	Freiburg	814	08 3 34 127	4572	— (Oldenburg)	Cloppenburg	7 653	03 8 32 117
6741	—	Landau - Bad Bergzabern	623	07 0 37 022	4300	—, Stadt	—	698 434	05 2 13 000
7841	—	Müllheim	1 245	08 3 39 121	8301	Essenbach	Landshut	1 441	09 2 40 122
5429	—	Rhein - Lahn - Kreis	207	07 1 41 040	6501	Essenheim	Mainz - Bingen	1 555	07 3 39 017
6391	—	Usingen	1 335	06 1 53 008	3171	Essenrode	Gifhorn	941	03 3 34 149
					3539	Essentho	Buren	1 102	05 7 32 612
					3079	Essern	Nienburg (Weser)	990	03 1 37 134

Gemeinde					Gemeinde				
Post- leit- zahl	Namen	Kreis	Wohn- bevölkerung am 27.5.1970	Statistische Kennziffer	Post- leit- zahl	Namen	Kreis	Wohn- bevölkerung am 27.5.1970	Statistische Kennziffer
6291	Essershausen	Oberlahnkreis	248	06 1 47 018	6321	Eulersdorf	Alsfeld	168	06 1 31 026
8701	Eßfeld	Ochsenfurt	639	09 6 50 125	5441	Eulgem	Cochem - Zell	120	07 1 35 028
5791	Eßhoff	Brilon	63	05 8 33 219	8901	Eurasburg	Friedberg	659	09 7 34 119
8421	Essing, Markt	Kelheim	996	09 2 37 123	8191	—	Wolfratshausen	834	09 1 56 126
7081	Essingen	Aalen	3 293	08 1 31 126	8939	Eurishofen	Kaufbeuren	160	09 7 38 126
6741	—	Landau - Bad Bergzabern	1 594	07 3 37 023	5541	Euscheid	Bitburg - Prüm	133	07 2 32 221
5531	—//Hohenfels-	Daun	346	07 2 33 033	5350	Euskirchen, Stadt	Euskirchen	41 557	05 3 33 112
3151	Essinghausen	Braunschweig	1 047	03 7 32 132	8741	Eußenhausen	Meißenstadt	481	09 6 47 115
8702	Eßleben	Schweinfurt	1 299	09 6 51 120	8781	Eußenheim	Karlstadt	1 175	09 6 42 122
5521	Eßlingen	Bitburg - Prüm	94	07 2 32 034	6741	Eußerthal	Landau - Bad Bergzabern	1 088	07 3 37 024
7201	—	Donauessingen	293	08 3 32 122	7161	Eutendorf	Backnang	1 344	08 1 32 122
8831	—	Weissenburg i. Bay.	114	09 5 47 124	8949	Eutenhausen	Mindelheim	240	09 7 43 126
7300	Esslingen am Neckar, Stadt	Esslingen	87 418	08 1 35 121	8435	Eutenhofen	Riedenbuck	266	09 3 44 119
6759	Eßweiler	Kusel	649	07 3 36 023	2420	Eutin, Stadt	Ostholstein	17 292	01 0 55 012
2154	Estebüßge	Stade	849	03 4 35 141	7241	Eutlingen	Horb	1 245	08 4 37 125
8702	Estenfeld	Wurzburg	2 959	09 6 52 116	7533	— an der Enz	Pforzheim	6 500	08 2 37 120
3111	Esterholz	Uelzen	81	03 3 39 161	3121	Eutzen	Gifhorn	120	03 3 34 151
4491	Estewegen	Aschendorf - Hummling	3 175	03 5 31 123	2111	Eveßdorf	Harburg	278	03 3 35 140
6731	Esthal	Bad Dürkheim	1 870	07 3 32 016	8091	Evenhausen	Wassburg a. Inn	526	09 1 54 123
8031	Estring	Furstenfeldbruck	2 704	09 1 40 124	3201	Evensen	Alfeld (Leine)	193	03 2 31 133
5761	Estringhausen	Arnsberg	28	05 8 32 415	3051	—	Neustadt am Rubenberge	170	03 1 36 127
3071	Estorf	Nienburg (Weser)	966	03 1 37 135	2134	Everinghamen	Rotenburg (Wumme)	70	03 4 34 124
2161	—	Stade	589	03 4 35 142	3001	Everloh	Hannover	491	03 1 35 130
4451	Estringen	Lingen	313	03 5 34 132	3161	Evern	Burgdorf	536	03 3 31 130
3091	Etelsen	Verden	3 577	03 4 36 140	3141	—//Deutsch	Lüneburg	1 831	03 3 37 136
5509	Etger	Bernkastel - Wittlich	88	07 2 31 032	3141	—//Wendisch	Lüneburg	976	03 3 37 216
6799	Etschberg	Kusel	669	07 3 36 024	3221	Everode	Alfeld (Leine)	590	03 2 31 134
8451	Etsdorf	Amberg	423	09 3 31 120	5779	Eversberg, Stadt	Meschede	3 066	05 8 37 211
8101	Ettal	Garmisch - Partenkirchen	1 022	09 1 41 113	3101	Eversen	Celle	1 127	03 3 32 138
5521	Etteldorf	Bitburg - Prüm	33	07 2 32 035	2131	—	Rotenburg (Wumme)	294	03 4 34 125
4791	Etteln	Buren	1 391	05 7 32 215	2981	Eversmeer	Wittmund	762	03 6 34 129
8901	Ettelried	Augsburg	335	09 7 31 131	4401	Everswinkel	Warendorf	4 317	05 5 40 112
8871	Ettenbeuren	Gunzburg	854	09 7 36 125	4961	Evesen	Schaumburg - Lippe	2 720	03 1 38 122
3171	Ettenbittel	Gifhorn	504	03 3 34 150	5449	Eveshausen	Rhein - Hunsrück - Kreis	128	07 1 40 203
7181	Ettenhausen	Craßheim	282	08 1 34 121	3301	Evessen	Wolfenbittel	744	03 7 36 134
7637	Ettenheim, Stadt	Lahr	4 856	08 3 37 115	4501	Evinghausen	Bersenbrück	223	03 5 32 139
7631	Ettenheimmünster	Lahr	672	08 3 37 116	7821	Ewattlingen	Hochschwarzwald	769	08 3 40 123
7991	Ettenkirch	Tettmang	1 228	08 4 44 113	6344	Ewersbach	Dillkreis	3 040	06 1 37 018
8831	Ettenstatt	Weissenburg i. Bay.	534	09 5 47 125	5419	Ewighausen	Oberwesterwaldkreis	165	07 1 39 023
8031	Ettersschlag	Starnberg	941	09 1 52 119	8381	Exing	Landau a. d. Isar	532	09 2 39 117
5431	Ettersdorf	Unterwesterwaldkreis	160	07 1 42 017	3263	Exten	Grafschaft Schaumburg	1 372	03 1 33 126
8411	Etterzhausen	Regensburg	1 092	09 3 43 133	4923	Extetal	Lemgo	12 711	05 7 37 128
8071	Etting	Ingolstadt	1 593	09 1 42 119	2960	Extum	Aurich (Ostfriesland)	782	03 6 31 122
8859	—	Neuburg a. d. Donau	186	09 7 44 129	7341	Eybach	Goppingen	1 416	08 1 36 132
8121	—	Weilheim i. OB	295	09 1 55 118	2841	Eydelstedt	Grafschaft Diepholz	1 176	03 1 31 131
5419	Ettinghausen	Oberwesterwaldkreis	200	07 1 39 022	3141	Eyendorf	Harburg	739	03 3 35 141
6311	Ettingshausen	Gießen	823	06 1 41 019	3221	Evershausen	Alfeld (Leine)	295	03 2 31 135
7481	Ettisweiler	Sigmaringen	69	08 4 43 123	8741	—	Königshofen i. Grabfeld	452	09 6 44 116
8722	Ettleben	Schweinfurt	1 034	09 6 51 121	8601	Eyrichshof	Ebern	373	09 6 36 128
7901	Ettelschieß	Ulm	374	08 1 47 140	8541	Eysolden, Markt	Hilpoltstein	747	09 5 39 126
8071	Ettling	Ingolstadt	217	09 1 42 120	3093	Eystrup	Grafschaft Hoya	2 913	03 1 32 136
8381	—	Landau a. d. Isar	755	09 2 39 116	8531	Ezelheim	Scheinfeld	184	09 5 44 122
7505	Ettlingen, Stadt	Karlsruhe	21 464	08 2 34 123	8501	Ezelsdorf	Nürnberg	1 391	09 5 42 119
7501	Ettlingenweiler	Karlsruhe	2 205	08 2 34 124					
7911	Ettlishofen	Neu - Ulm	237	09 7 45 124					
8461	Ettmannsdorf	Burglengenfeld	1 732	09 3 33 119					
7271	Ettmannsweiler	Calw	335	08 4 33 143					
5441	Ettlingen	Mayen - Koblenz	2 521	07 1 37 025					
8939	—	Mindelheim	2 112	09 7 43 125					
5249	Etzbach	Altenkirchen (Westerwald)	719	07 1 32 028					
6124	Etzean	Erbach	103	06 1 38 019	4991	Fabbenstedt	Lubbecke	714	05 7 38 212
2941	Etzel	Wittmund	831	03 6 34 128	5421	Fachbach	Rhein - Lahn - Kreis	1 020	07 1 41 041
8552	Etzelskirchen	Hochstadt a. d. Aisch	795	09 4 36 119	7081	Fachsenfeld	Aalen	2 849	08 1 31 127
3141	Etzen	Lüneburg	290	03 3 37 146	6641	Faha	Merzig - Wadern	423	10 0 32 613
3429	Etzenborn	Göttingen	231	03 2 34 131	8069	Fahlenbach	Pfaffenhofen a. d. Ilm	578	09 1 48 123
6121	Etzen - Gesäß	Erbach	436	06 1 38 020	8461	Fahnersdorf	Waldmünchen	57	09 3 49 118
8481	Etzenricht	Neustadt a. d. Waldnaab	1 305	09 3 40 121	8711	Fahr	Gerolzhofen	591	09 6 38 130
7501	Etzenrot	Karlsruhe	1 275	08 2 34 125	2381	Fahrdorf	Schleswig	1 392	01 0 59 026
8481	Etzgersrieth	Vohenstrauß	246	09 3 48 120	2301	Fahren	Plön	127	01 0 57 018
3509	Eubach	Melsungen	211	06 2 40 019	6951	Fahrenbach	Mosbach	965	08 2 36 122
8581	Euben	Bayreuth	316	09 4 32 132	2140	Fahrendorf	Bremervorde	469	03 4 31 139
6961	Eubigheim	Buchen	747	08 2 32 127	2051	—//Kroppelschagen	Herzogtum Lauenburg	653	01 0 53 072
6321	Eudorf	Alsfeld	471	06 1 31 025	2819	Fahrenhorst	Grafschaft Hoya	824	03 1 32 137
8721	Euerbach	Schweinfurt	1 258	09 6 51 122	3121	—//Tulau	Gifhorn	869	03 3 34 229
8731	Euerdorf, Markt	Hammelburg	1 240	09 6 39 116	2361	Fahrenkrug	Segeberg	944	01 0 60 020
8711	Euerfeld	Kitzingen	526	09 6 43 120	8041	Fahrenzhausen	Dachau	803	09 1 36 123
8701	Euerhausen	Ochsenfurt	251	09 6 50 126	2263	Fahretoft	Nordfriesland	655	01 0 54 031
8069	Euerbach	Pfaffenhofen a. d. Ilm	377	09 1 48 122	7863	Fahnau	Lorrach	3 010	08 3 38 131
8541	Euerwang	Hilpoltstein	268	09 5 39 125	2222	Fahrstedt//Diekhäuser	Dithmarschen	625	01 0 51 021
5231	Eulenberg	Altenkirchen (Westerwald)	78	07 1 32 029	5591	Faid	Cochem - Zell	701	07 1 35 029
6751	Eulenbis	Kaiserslautern	352	07 3 35 006	8882	Faimgingen	Dillingen a. d. Donau	312	09 7 32 131
					7821	Falkau	Hochschwarzwald	464	08 3 40 124
					8331	Falkenberg	Eggenfelden	1 027	09 2 34 116
					3581	—	Fritzlar - Homberg	727	06 2 33 022
					8591	— Markt	Tirschenreuth	740	09 3 47 115

F

Falkendorf — Flachsmeer

Gemeinde		Kreis	Wohn- bevölkerung am 27.5.1970	Statistische Kennziffer	Gemeinde		Kreis	Wohn- bevölkerung am 27.5.1970	Statistische Kennziffer
Post leit- zahl	Namen				Post- leit- zahl	Namen			
8521	Falkendorf	Hochstadt a.d. Aisch	526	09 4 36 120	8451	Fensterbach	Nabburg	1 240	09 3 37 117
8441	Falkenfels	Bogen	772	09 2 31 121	8501	Fernabrunst	Furth	575	09 5 36 117
6121	Falken - Gesäß	Erbach	581	06 1 38 021	8859	Fernmittenhäusen	Neuburg a.d. Donau	117	09 7 44 132
3401	Falkenhagen	Gottingen	178	03 2 34 132	5521	Ferschweiler	Bitburg - Prum	965	07 2 32 037
7801	Falkensteig	Freiburg	228	08 3 34 128	8941	Ferthofen	Memmingen	135	09 7 42 128
6761	Falkenstein	Donnersbergkreis	262	07 3 33 020	7111	Feßbach	Öhringen	567	08 1 44 121
8729	—	Gerolzhofen	68	09 6 38 131	8601	Fesselsdorf	Lichtenfels	102	09 4 40 119
6243	—	Ober-Taunuskreis	3 138	06 1 48 002	8861	Fessenheim	Nordlingen	408	09 7 46 132
8411	—, Markt	Roding	2 355	09 3 45 122	8531	Fetzelhofen	Hochstadt a.d. Aisch	216	09 4 36 121
5529	—/Waldhof-	Bitburg - Prum	33	07 2 32 130	8501	Feucht, Markt	Nürnberg	9 206	09 5 42 120
3183	Fallersleben, Stadt	Gifhorn	11 457	03 3 34 152	8805	Feuchtwangen, Stadt	Feuchtwangen	5 597	09 5 35 123
3032	Fallingbostel, Stadt	Fallingbostel	5 855	03 3 33 134	5929	Feudingen	Wittgenstein	2 526	05 8 42 415
8581	Falls	Münchberg	140	09 4 41 112	8711	Feuerbach	Gerolzhofen	275	09 6 38 132
8602	Falsbrunn	Haßfurt	132	09 6 40 121	7841	—	Müllheim	297	08 3 39 123
6611	Falscheid	Saarlouis	535	10 0 35 412	5541	Feuerscheid	Bitburg - Prum	350	07 2 32 222
5591	Fankel//Bruttig	Cochem - Zell	1 176	07 1 35 017	8731	Feuerthal	Hammelburg	245	09 6 39 117
8105	Farchant	Garmisch - Partenkirchen	2 835	09 1 41 114	5531	Feusdorf	Daun	417	07 2 33 023
2301	Fargau	Plön	343	01 0 57 019	8591	Fichtelberg	Bayreuth	2 606	09 4 32 133
3201	Farmsen	Hildesheim - Marienburg	319	03 2 35 138	7161	Fichtenberg	Backnang	2 273	08 1 32 123
2223	Farnewinkel	Dithmarschen	238	01 0 51 029	2852	Fickmühlen	Wesermünde	172	03 4 37 135
5501	Farschweiler	Trier - Saarburg	701	07 2 35 021	2951	Fiebing	Aurich (Ostfriesland)	222	03 6 31 124
2141	Farven	Bremervorde	429	03 4 31 140	2306	Fiefbergen	Plön	353	01 0 57 020
3105	Faßberg, gemfr. Bezirk	Celle	4 351	03 3 32 511	8831	Fiegenstall	Weißenburg i. Bay.	287	09 5 47 126
8671	Faßmannsreuth	Rehau	423	09 4 44 113	2241	Fiel	Dithmarschen	120	01 0 51 031
8729	Fatschenbrunn	Haßfurt	233	09 6 40 122	5231	Fiersbach	Altenkirchen (Westerwald)	147	07 1 32 031
8671	Fattigau	Hof	210	09 4 37 118	8051	Figlsdorf	Freising	223	09 1 39 125
6981	Faulbach	Marktheidenfeld	1 854	09 6 46 122	8581	Filchendorf	Eschenbach i.d. OPf.	230	09 3 35 116
8801	Faulenberg	Rothenburg ob der Tauber	186	09 5 43 132	8741	Filke	Mellrichstadt	156	09 6 47 116
7826	Faulenfurst	Hochschwarzwald	154	08 3 40 125	5421	Filsen	Rhein - Lahn - Kreis	500	07 1 41 042
2341	Fauluck	Schleswig	443	01 0 59 027	2919	Filsum	Leer	1 006	03 6 32 137
7331	Faurndau	Goppingen	6 954	08 1 36 133	5441	Filtz	Cochem - Zell	75	07 1 35 030
7591	Fautenbach	Bühl	1 799	08 3 31 117	7919	Filtzingen	Illertissen	341	09 7 37 123
6981	Fechenbach	Miltenberg	1 181	09 6 48 117	2142	Findorf	Bremervorde	366	03 4 31 142
6604	Fechingen//Brebach-	Saarbrücken	7 417	10 0 34 213	6121	Finkenbach	Erbach	567	06 1 38 022
7211	Feckenhausen	Rottweil	256	08 4 41 124	6761	— Gersweiler	Donnersbergkreis	530	07 3 33 021
2241	Fedderingen	Dithmarschen	260	01 0 51 030	6400	Finkenbain	Fulda	86	06 2 34 035
3251	Feggendorf	Springe	610	03 1 39 125	5950	Finnentrop	Olpe	16 055	05 8 38 113
6141	Fehlheim	Bergstraße	1 401	06 1 32 019	7911	Finningen	Neu - Ulm	857	09 4 35 125
5439	Fehl - Ritzhausen	Oberwesterwaldkreis	694	07 1 39 024	8059	Finsing	Erding	1 961	09 1 38 121
4471	Fehndorf	Meppen	769	03 5 36 127	8391	Finsterau	Wolfstein	1 032	09 2 52 115
8261	Feichten	Mühdorf a. Inn	373	09 1 46 120	6991	Finsterlohr	Mergentheim	367	08 1 42 122
8261	— a.d. Alz	Altötting	834	09 1 32 121	7116	Finsterrot	Schwabisch Hall	423	08 1 46 123
8901	Feigenhofen	Wertingen	143	09 7 49 126	2139	Fintel	Rotenburg (Wumme)	1 544	03 4 34 126
6761	Feilbingert	Bad Kreuznach	1 516	07 1 33 030	2951	Firrel	Leer	642	03 6 32 138
8481	Feilersdorf	Eschenbach i.d. OPf.	205	09 3 35 115	5511	Fisch	Trier - Saarburg	292	07 2 35 025
8671	Feilitzsch	Hof	1 232	09 4 37 119	8931	Fischach, Markt	Augsburg	1 504	09 7 31 132
8201	Feilnbach - Wiechs	Bad Aibling	1 787	09 1 33 117	6321	Fischbach	Aisfeld	93	06 1 31 027
5521	Feilsdorf	Bitburg - Prum	93	07 2 32 036	8802	—	Ansbach	106	09 5 31 131
6321	Felda//Groß-	Aisfeld	936	06 1 31 033	7951	—	Biberach	515	08 4 32 136
8133	Feldafing	Starnberg	2 923	09 1 52 120	6580	—	Birkenfeld	1 281	07 1 34 025
7841	Feldberg	Müllheim	559	08 3 39 122	8411	—	Burglengenfeld	185	09 3 33 120
7821	— (Schwarzwald)	Hochschwarzwald	535	08 3 40 126	8601	—	Ebern	249	09 6 36 129
3201	Feldbergen	Hildesheim - Marienburg	477	03 2 35 139	7826	—	Hochschwarzwald	231	08 3 40 127
2961	Felde	Aurich (Ostfriesland)	238	03 6 31 123	6431	—	Hunfeld	97	06 2 37 010
2819	—	Grafschaft Hoya	505	03 1 32 138	6751	—	Kaiserslautern	641	07 3 35 007
2301	—	Rendsburg - Eckernförde	1 542	01 0 58 050	8641	—	Kronach	849	09 3 38 125
8061	Feldgeding	Dachau	439	09 1 36 124	6239	—	Main - Taunus - Kreis	3 761	06 1 46 012
7481	Feldhausen	Sigmaringen	403	08 4 43 124	8461	—	Roding	976	09 3 45 123
8851	Feldheim	Neuburg a.d. Donau	587	09 7 44 130	6601	—	Saarbrücken	4 403	10 0 34 611
8752	Feldkahl	Alzenau i. UFr.	715	09 6 31 119	6209	—	Untertaunuskreis	266	06 1 52 018
7801	Feldkirch	Freiburg	407	08 3 34 129	7731	—	Villingen	683	08 3 46 117
8152	Feldkirchen	Bad Aibling	1 672	09 1 33 118	6781	— b. Dahn	Pirmasens	1 512	07 3 40 011
8016	—	München	3 804	09 1 47 114	8501	— b. Nürnberg	Nürnberg	12 033	09 5 42 121
8859	—	Neuburg a.d. Donau	920	09 7 44 131	8185	Fischbachau	Miesbach	2 595	09 1 45 114
8441	Feldkirchen	Straubing	702	09 2 47 118	5529	Fischbach - Oberraden	Bitburg - Prum	72	07 2 32 038
6311	Feldkrucken	Lauterbach	271	06 1 44 012	3251	Fischbeck (Weser)	Grafschaft Schaumburg	2 325	03 1 33 127
7541	Feldrennach	Calw	1 839	08 4 33 144	2061	Fischbek	Stornarn	434	01 0 62 017
7419	Feldstetten	Münsingen	844	08 4 38 128	6481	Fischborn	Gelnhausen	422	06 1 40 013
8251	Felzenzell	Vilsbiburg	545	09 2 49 124	5929	Fischelbach	Wittgenstein	801	05 8 42 416
8656	Felkendorf	Kulmbach	103	09 4 39 119	8121	Fischen a. Ammersee	Weilheim i. OB	356	09 1 55 119
5559	Fell	Trier - Saarburg	2 091	07 2 35 022	8975	— i. Allgäu	Sonthofen	2 327	09 7 48 121
7012	Fellbach, Stadt	Waiblingen	28 962	08 1 49 123	7612	Fischerbach	Wolfach	1 264	08 3 48 114
7241	Felldorf	Horb	447	08 4 37 126	8360	Fischerdorf	Deggendorf	844	09 2 32 121
8781	Fellen	Gemünden a. Main	838	09 6 37 115	2801	Fischerhude, Flecken	Verden	2 341	03 4 36 141
6341	Fellerdilln	Dillkreis	1 329	06 1 37 019	8594	Fischern	Wunsiedel	181	09 4 47 119
5511	Fellerich	Trier - Saarburg	254	07 2 35 023	7241	Fischingen	Hechingen	821	08 4 36 124
8941	Fellheim	Memmingen	860	09 7 42 127	7851	—	Lorch	319	08 3 38 132
2301	Felm	Rendsburg - Eckernförde	1 313	01 0 58 051	6641	Fitten	Merzig - Wadern	514	10 0 32 314
6631	Felsberg	Saarlouis	1 208	10 0 35 214	2211	Fitzbek	Steinburg	338	01 0 61 028
3582	—, Stadt	Melsungen	2 301	06 2 40 020	2059	Fitzen	Herzogtum Lauenburg	188	01 0 53 029
4471	Felsen	Meppen	474	03 5 36 128	8729	Fitzendorf	Hofheim i. UFr.	113	09 6 41 125
5249	Fensdorf	Altenkirchen (Westerwald)	348	07 1 32 030	8802	Flachslanden, Markt	Ansbach	1 186	09 5 31 132
					2951	Flachsmeer	Leer	2 782	03 6 32 139

Gemeinde		Kreis	Wohn- bevölkerung am 27.5.1970	Statistische Kennziffer	Gemeinde		Kreis	Wohn- bevölkerung am 27.5.1970	Statistische Kennziffer
Post- leit- zahl	Namen				Post- leit- zahl	Namen			
7251	Flacht	Leonberg	1 657	08 1 40 112	8861	Forheim	Nördlingen	322	09 7 46 133
6251	—	Rhein - Lahn - Kreis	895	07 1 41 043	2961	Forlitz - Blaukirchen	Aurich (Ostfriesland)	280	03 6 31 125
8741	Fladungen, Stadt	Meißenstadt	1 106	09 6 47 117	7166	Fornsbach	Backnang	1 293	08 1 32 124
4359	Flaesheim	Recklinghausen	1 199	05 6 37 117	5249	Forst	Altenkirchen (Wester- wald)	512	07 1 32 034
5232	Flammersfeld	Altenkirchen (Wester- wald)	900	07 1 32 032	8802	—	Ansbach	246	09 5 31 133
3541	Flechtendorf	Waldeck	587	06 2 42 028	7521	—	Bruchsal	4 708	08 2 31 114
3301	Flechtorf	Braunschweig	2 151	03 7 32 133	8431	—	Neumarkt i.d. OPf.	297	09 3 38 121
4471	Flechum	Meppen	507	03 5 36 129	8721	—	Schweinfurt	760	09 6 51 123
2334	Fleckeby	Rendsburg - Eckernförde	919	01 0 58 052	8121	—	Weilheim i. OB	743	09 1 55 120
5944	Fleckenberg	Meschede	1 440	05 8 37 611	6701	— an der Weinstraße	Bad Dürkheim	687	07 3 32 017
2851	Fleeste	Wesermünde	137	03 4 37 136	5441	— (Eifel)	Cochern - Zell	361	07 1 35 031
2101	Fleestedt	Harburg	2 740	03 3 35 142	5581	— (Hunsrück)	Cochern - Zell	65	07 1 35 032
3251	Flegessen	Springe	983	03 1 39 126	6128	Forstel	Erbach	56	06 1 38 023
2241	Flehde - Bargaen//Rehm-	Dithmarschen	605	01 0 51 092	8011	Forstern	Erding	1 591	09 1 38 122
7519	Flehingen	Karlsruhe	2 896	08 2 34 126	8351	Forsthart	Vilshofen	933	09 2 50 123
7101	Flein	Heilbronn	4 318	08 1 38 135	8011	Forstinning	Ebersberg	2 069	09 1 37 117
8901	Fleinhausen	Augsburg	252	09 7 31 133	5231	Forstmehren	Altenkirchen (Wester- wald)	138	07 1 32 035
7921	Fleinheim	Heidenheim	407	08 1 37 123	8501	Forth	Erlangen	2 062	09 5 34 119
6349	Fleischbach	Dillkreis	1 328	06 1 37 021	5155	Fortuna//Oberaußem—	Bergheim (Erft)	5 927	05 3 31 315
7961	Fleischwangen	Saulgau	415	08 4 42 142	4474	Frackell//Kathen -	Aschendorf - Hummling	296	03 5 31 132
6741	Flemlingen	Landau - Bad Bergzabern	431	07 3 37 025	6101	Frankisch - Crumbach	Dieburg	2 402	06 1 36 008
2390	Flensburg, Stadt	—	95 476	01 0 01 000	8261	Fraham	Muhldorf a. Inn	621	09 1 46 123
5541	Fleringen	Bitburg - Prüm	356	07 2 32 223	6509	Framersheim	Alzey - Worms	1 518	07 3 31 026
6481	Fleschenbach	Lauterbach	117	06 1 44 013	8380	Frammering	Landau a.d. Isar	1 154	09 2 39 118
3171	Flettmar	Grifhorn	649	03 3 34 153	8773	Frammersbach, Markt	Lohr a. Main	4 207	09 6 45 113
6403	Flieden	Fulda	3 913	06 2 34 036	6751	Frankelbach	Kaiserslautern	349	07 3 35 009
2091	Fliegenberg	Harburg	701	03 3 35 143	8671	Franken	Wunsiedel	496	09 4 47 120
3139	Fließau	Lüchow - Dannenberg	231	03 3 36 148	3559	Frankenau, Stadt	Frankenberg	1 447	06 2 32 027
5521	Fließem	Bitburg - Prüm	576	07 2 32 039	7101	Frankenbach	Heilbronn	4 714	08 1 38 136
2302	Flintbek	Rendsburg - Eckernförde	4 677	01 0 58 053	6331	—	Wetzlar	995	06 1 54 032
3123	Flinten	Uelzen	68	03 3 39 162	3558	Frankenberg - Eder, Stadt	Frankenberg	13 866	06 2 32 028
8201	Flintsbach a. Inn	Rosenheim	1 589	09 1 49 120	2131	Frankenbostel	Bremervorde	181	03 4 31 143
2851	Flögel	Wesermünde	634	03 4 37 137	8731	Frankenbrunn	Hammelburg	393	09 6 39 118
6481	Flörsbach	Gelnhausen	425	06 1 40 014	8602	Frankendorf	Bamberg	136	09 4 31 136
6093	Flörshiem	Main - Taunus - Kreis	10 225	06 1 46 013	6731	Frankeneck	Bad Dürkheim	1 126	07 3 32 018
6521	— -Dalsheim	Alzey - Worms	2 653	07 3 31 023	3091	Frankenfeld	Fallingbostal	196	03 3 33 135
6509	—//Ober-	Alzey - Worms	1 053	07 3 31 052	8581	Frankenhaag	Bayreuth	280	09 4 32 136
3341	Flothel//Groß	Goslar	828	03 7 34 119	3441	Frankenhain	Eschwege	596	06 2 31 015
3341	—//Klein	Goslar	399	03 7 34 127	6101	Frankenhausen	Darmstadt	456	06 1 35 012
7211	Flozlingen	Rottweil	519	08 4 41 125	8741	Frankenheim	Bad Neustadt a. d. Saale	411	09 6 34 117
6509	Flomborn	Alzey - Worms	694	07 3 31 024	8821	Frankenhofen	Dinkelsbühl	389	09 5 32 125
6509	Flonheim	Alzey - Worms	2 169	07 3 31 025	7931	—	Ehingen	331	08 4 34 129
6361	Florstadt	Friedberg	3 763	06 1 39 071	8951	—	Kaufbeuren	379	09 7 38 127
8485	Floß, Markt	Neustadt a.d. Waldnaab	2 896	09 3 40 122	6652	Frankenholz	Homburg	2 762	10 0 31 115
5171	Floßdorf	Julich	339	05 4 34 515	8951	Frankenried	Kaufbeuren	357	09 7 38 128
8481	Flossenburg	Neustadt a.d. Waldnaab	2 071	09 3 40 123	6731	Frankenstein	Kaiserslautern	1 387	07 3 35 010
8261	Flossing	Muhldorf a. Inn	947	09 1 46 121	6710	Frankenthal (Pfalz), Stadt	—	40 898	07 3 11 000
8855	Flotzheim	Donauwörth	405	09 7 33 132	8722	Frankenwinheim	Gerolzhofen	745	09 6 38 133
7239	Fluorn	Rottweil	1 519	08 4 41 126	3441	Frankershausen	Eschwege	1 025	06 2 31 016
5561	Flußbach	Bernkastel - Wittlich	281	07 2 31 033	8531	Frankfurt	Scheinfeld	124	09 5 44 123
5231	Fluterschen	Altenkirchen (Wester- wald)	635	07 1 32 033	6000	— am Main, Stadt	—	669 635	06 1 12 000
2371	Fockbek	Rendsburg - Eckernförde	4 766	01 0 58 054	6741	Frankweiler	Landau - Bad Bergzabern	1 007	07 3 37 026
6791	Fockenberg - Limbach	Kaiserslautern	208	07 3 35 008	5449	—	Rhein - Hunsrück - Kreis	301	07 1 40 038
8150	Foching	Miesbach	1 319	09 1 45 115	5501	Franzenheim	Trier - Saarburg	325	07 2 35 027
6791	Fockelberg	Kusel	1 030	07 3 36 025	8201	Frasdorf	Rosenheim	1 277	09 1 49 121
4521	Fockinghausen	Melle	438	03 5 35 124	8371	Frauenau	Regen	3 557	09 2 45 120
8191	Foggenbeuren	Wolfratshausen	298	09 1 56 127	8521	Frauenaurach	Erlangen	3 285	09 5 34 120
2211	Fohrdien - Barl	Segeberg	245	01 0 60 021	6581	Frauenberg	Birkenfeld	382	07 1 34 027
2371	—//Lohe-	Rendsburg - Eckernförde	950	01 0 58 097	8300	—	Landshut	1 388	09 2 40 124
5559	Fohren	Trier - Saarburg	2 125	07 2 35 026	8312	Frauenbiburg	Dingolfing	924	09 2 33 115
8671	Fohrenreuth	Hof	153	09 4 37 120	8062	Frauenhofen	Dachau	130	09 1 36 125
3221	Fohrste	Alfeld (Leine)	1 117	03 2 31 136	8091	Frauenneuharting	Ebersberg	1 079	09 1 37 118
3531	Folsen	Warburg	216	05 7 41 414	8121	Frauenrain	Weilheim i. OB	169	09 1 55 121
3221	Folzhausen	Alfeld (Leine)	149	03 2 31 137	8480	Frauenricht	Neustadt a. d. Waldnaab	369	09 3 40 124
8671	Forbau	—	559	09 4 44 121	8882	Frauenriedhausen	Dillingen a.d. Donau	194	09 7 32 132
8069	Fornbach	Pfaffenhofen a.d. Ilm	681	09 1 48 124	8731	Frauenroth	Bad Kissingen	188	09 6 33 122
8561	Forrenbach	Hersbruck	748	09 5 38 123	8313	Frauensattling	Vilsbiburg	504	09 2 49 125
3361	Forste	Osterode am Harz	2 149	03 2 39 120	8851	Frauentetten	Wertingen	306	09 7 49 127
3201	—//Groß	Hildesheim - Marienburg	662	03 2 35 147	6991	Frauental	Mergentheim	230	08 1 42 123
3201	—//Klein	Hildesheim - Marienburg	574	03 2 35 173	8961	Frauenzell	Kempten (Allgau)	687	09 7 39 116
8664	Forstenreuth	Münchberg	379	09 4 41 113	8411	—	Regensburg	345	09 3 43 135
8641	Fortschendorf	Kronach	566	09 4 38 126	7129	Frauenzimmern	Heilbronn	520	08 1 38 137
6589	Fohren - Linden	Birkenfeld	309	07 1 34 026	8059	Fraunberg	Erding	517	09 1 38 123
8673	Fohrenreuth	Rehau	142	09 4 44 114	6401	Frauombach	Lauterbach	233	06 1 44 014
2951	Folmhusen	Leer	582	03 6 32 140	3591	Frebershausen	Waldeck	203	06 2 42 029
7564	Forbach	Rastatt	3 410	08 3 42 119	5020	Frechen, Stadt	Köln	30 967	05 3 34 112
8431	Forchheim	Beilngries	435	09 3 32 122	6341	Frechenhausen	Biedenkopf	912	06 1 33 020
7831	—	Emmendingen	1 079	08 3 33 124	8947	Frechenrieden	Memmingen	592	09 7 42 129
7501	—	Karlsruhe	7 646	08 2 34 127	8451	Frechetsfeld	Sulzbach - Rosenberg	183	09 3 46 119
8421	—	Riedenburg	202	09 3 44 120	6749	Freckenfeld	Germersheim	1 302	07 3 34 005
8550	—, Stadt	—	22 009	09 4 14 000	4412	Freckenhorst	Warendorf	7 548	05 5 40 114
7119	Forchtenberg, Stadt	Öhringen	1 484	08 1 44 122	2418	Fredeburg	Herzogtum - Lauenburg	73	01 0 53 030

Fredeburg, Stadt – Frohnstetten

Gemeinde		Kreis	Wohn- bevölkerung am 27.5.1970	Statistische Kennziffer	Gemeinde		Kreis	Wohn- bevölkerung am 27.5.1970	Statistische Kennziffer
Post- leit- zahl	Namen				Post- leit- zahl	Namen			
5949	Fredeburg, Stadt	Meschede	3 342	05 8 37 415	8741	Fridritt	Bad Kissingen	255	09 6 33 123
3411	Fredelsloh	Northheim	1 155	03 2 38 137	3569	Friebertshausen	Biedenkopf	110	06 1 33 021
3222	Freden (Leine)	Alfeld (Leine)	4 215	03 2 31 138	3441	Frieda	Eschwege	1 126	06 2 31 017
2161	Fredenbeck//Groß	Stade	520	03 4 35 147	7969	Friedberg	Saulgau	439	08 4 42 143
2161	—//Klein	Stade	756	03 4 35 169	6360	—, Stadt	Friedberg	16 836	06 1 39 015
2361	Fredesdorf	Segeberg	204	01 0 60 022	8904	—, Stadt	Friedberg	12 764	09 7 34 121
2971	Freepsum	Norden	422	03 6 33 124	2941	Friedeburg	Wittmund	1 678	03 6 34 130
2139	Freetz	Bremervörde	199	03 4 31 144	6701	Friedelsheim	Bad Dürkheim	1 058	07 3 32 020
8581	Freiahorn	Pegnitz	172	09 4 43 122	8591	Friedenfeld	Tirschenreuth	1 517	09 3 47 116
5171	Freialdenhoven	Jülich	904	05 4 34 214	3561	Friedensdorf	Biedenkopf	1 387	06 1 33 022
7831	Freiamt	Emmendingen	2 350	08 3 33 125	7829	Friedenweiler	Hochschwarzwald	585	08 3 40 128
8601	Freiberg	Staffelstein	108	09 4 46 123	8644	Friedersdorf	Kronach	221	09 4 38 127
2163	Freiburg (Elbe), Flecken	Stade	2 304	03 4 35 143	8461	Friedersried	Roding	235	09 3 45 124
7800	— im Breisgau, Stadt		162 222	08 3 12 000	5241	Friedewald	Altenkirchen (Wester- wald)	1 004	07 1 32 036
8221	Freidling	Laufen	395	09 1 44 113	6431	—	Hersfeld	1 786	06 2 35 011
8601	Freienfels	Ebermannstadt	313	09 4 34 125	4951	Friedewalde	Minden	1 616	05 7 39 513
3549	Freienhagen	Waldeck	817	06 2 42 030	6431	Friedigerode	Ziegenhain	363	06 2 45 011
5777	Freienohl (Sauerland)	Arnsberg	4 423	05 8 32 313	8036	Frieding	Starnberg	387	09 1 52 121
8901	Freienried	Friedberg	290	09 7 34 120	7701	Friedingen	Konstanz	989	08 3 36 131
6311	Freienseen	Gießen	821	06 1 41 020	7941	—	Saulgau	270	08 4 42 144
6494	Freiensteinau	Lauterbach	938	06 1 44 015	3403	Friedland	Göttingen	1 279	03 2 34 133
6463	Freigericht	Gelnhausen	12 128	06 1 40 074	6431	Friedlos	Hersfeld	1 838	06 2 35 012
8871	Freihalden	Günzburg	592	09 7 36 126	8660	Friedmannsdorf	Münchberg	200	09 4 41 114
8090	Freiham	Wasserburg a. Inn	374	09 1 54 125	2383	Friedrichsau	Schleswig	234	01 0 59 028
8602	Freihaslach	Scheinfeld	160	09 5 44 124	3431	Friedrichsbrück	Witzenhausen	259	06 2 43 013
3360	Freiheit	Osterode am Harz	2 192	03 2 39 121	3261	Friedrichsburg	Grafschaft Schaumburg	138	03 1 33 128
8451	Freihung, Markt	Amberg	1 229	09 3 31 121	6121	Friedrichsdorf	Heidelberg	331	08 2 33 121
8228	Freilassing, Stadt	Laufen	11 382	09 1 44 114	6382	—, Stadt	Obertaunuskreis	3 930	06 1 48 003
6551	Frei - Laubersheim	Bad Kreuznach	952	07 1 33 031	2241	Friedrichsgabekoo	Dithmarschen	119	01 0 51 033
5419	Freillingen	Unterwesterwaldkreis	521	07 1 42 018	2371	Friedrichsgraben	Rendsburg - Eckernförde	57	01 0 58 055
8221	Freimann	Traunstein	274	09 1 53 119	7990	Friedrichshafen, Stadt	Tettmang	43 140	08 4 44 114
6509	Freimersheim	Alzey - Worms	493	07 3 31 027	3261	Friedrichshagen	Grafschaft Schaumburg	326	03 1 33 129
6731	— (Pfalz)	Landau - Bad Bergzabern	697	07 3 37 027	7107	Friedrichshall, Stadt//Bad	Heilbronn	9 941	08 1 38 138
8077	Freinhausen	Schrobenhausen	394	09 1 51 119	2371	Friedrichsholm	Rendsburg - Eckernförde	351	01 0 58 056
6713	Freinsheim	Bad Dürkheim	3 543	07 3 32 019	2221	Friedrichskoog	Dithmarschen	2 872	01 0 51 034
7560	Freiolsheim	Rastatt	477	08 3 42 120	2254	Friedrichstadt, Stadt	Nordfriesland	3 079	01 0 54 033
5419	Freirachdorf	Unterwesterwaldkreis	564	07 1 42 019	7501	Friedrichstal	Karlsruhe	3 002	08 2 34 128
8561	Freiröthenbach	Lauf a.d. Pegnitz	174	09 5 40 118	6605	Friedrichsthal, Stadt	Saarbrücken	13 921	10 0 34 113
6721	Freisbach	Germersheim	524	07 3 34 006	3261	Friedrichswald	Grafschaft Schaumburg	138	03 1 33 130
6691	Freisen	Sankt Wendel	2 802	10 0 37 317	2261	Friedrich - Wilhelm - Lubke - Koog	Nordfriesland	279	01 0 54 034
8050	Freising, Stadt		29 325	09 1 12 000	3579	Frielandorf	Ziegenhain	1 917	06 2 45 012
2861	Freißenbittel	Osterholz	447	03 4 33 118	6431	Frielingen	Hersfeld	408	06 2 35 013
2839	Freistatt	Grafschaft Diepholz	774	03 1 31 132	3051	—	Neustadt am Rubenberge	1 812	03 1 36 128
7591	Freistett, Stadt	Kehl	3 069	08 3 35 117	3445	Friemen	Eschwege	163	06 2 31 018
3331	Frellstedt	Helmstedt	1 413	03 7 35 126	8602	Friesen	Bamberg	170	09 4 31 138
2851	Frielsdorf	Wesermünde	794	03 4 37 138	8641	—	Kronach	1 180	09 4 38 128
8861	Fremdingen	Nordlingen	964	09 7 46 134	5221	Friesenhagen	Altenkirchen (Wester- wald)	1 610	07 1 32 037
6639	Fremersdorf	Saarlouis	1 153	10 0 35 713	6411	Friesenhausen	Fulda	357	06 2 34 037
3251	Frenke	Hamel - Pyrmont	129	03 1 34 133	8729	—, Markt	Hofheim i. Ufr.	450	09 6 41 126
8602	Frensdorf	Bamberg	1 185	09 4 31 137	7632	Friesenheim	Lehr	3 856	08 3 37 117
5161	Frenz	Duren	747	05 4 32 611	6501	—	Mainz - Bingen	496	07 3 39 018
4452	Freren, Stadt	Lingen	2 578	03 5 34 133	7971	Friesenhofen	Wangen	658	08 4 47 123
4474	Fresenburg	Aschendorf - Hummling	713	03 5 31 124	8951	Friesenried	Marktoberdorf	920	09 7 41 121
2251	Fresendelf	Nordfriesland	81	01 0 54 032	8401	Friesheim	Regensburg	304	09 3 43 136
2221	Frestedt	Dithmarschen	460	01 0 51 032	2908	Friesoythe, Stadt	Cloppenburg	6 131	03 8 32 118
3079	Frestorf	Nienburg (Weser)	239	03 1 37 136	4951	Frille	Minden	741	05 7 39 715
6521	Frettenheim	Alzey - Worms	159	07 3 31 028	4951	—	Schaumburg - Lippe	313	03 1 38 123
6991	Freudenbach	Mergentheim	457	08 1 42 124	4049	Frimmersdorf	Grevenbroich	4 737	05 1 34 129
8451	Freudenberg	Amberg	1 072	09 3 31 122	8531	—	Hochstadt a.d. Aisch	295	09 4 36 123
5905	—, Stadt	Siegen	14 096	05 8 39 116	7251	Friolzheim	Leonberg	1 998	08 1 40 113
6982	—, Stadt	Tauberbischofsheim	2 340	08 2 39 131	6421	Frischborn	Lauterbach	1 022	06 1 44 016
5511	Freudenburg	Trier - Saarburg	1 626	07 2 35 028	8881	Fristingen	Dillingen a.d. Donau	700	09 7 32 133
7290	Freudenstadt, Stadt	Freudenstadt	14 375	08 4 35 126	7211	Frittlingen	Tuttlingen	1 440	08 4 46 122
7131	Freudenstein	Vaihingen	1 367	08 1 48 118	3580	Fritzlar, Stadt	Fritzlar - Homberg	9 072	06 2 33 024
7121	Freudental	Ludwigsburg	1 412	08 1 41 121	4041	Frixheim - Anstel	Grevenbroich	1 251	05 1 34 851
3581	Freudenthal	Fritzlar - Homberg	423	06 2 33 023	7869	Frohnnd	Lorrach	501	08 3 38 133
8221	Freutsmoos	Laufen	583	09 1 44 115	8711	Frohstockheim	Kitzingen	400	09 6 43 121
8431	Freystadt, Stadt	Neumarkt i.d. OPf.	1 351	09 3 38 122	5758	Fronenberg, Stadt	Unna	17 471	05 9 41 114
8393	Freyung, Stadt	Wolfstein	5 249	09 2 52 117	5870	Fronsberg	Iserlohn	659	05 8 35 314
8434	Friebertshofen	Beilngries	186	09 3 32 123	2391	Frörup	Flensburg - Land	797	01 0 52 011
8821	Frickenfelden	Gunzenhausen	518	09 5 37 124	6784	Froschen//Thalerschweil-	Pirmasens	4 147	07 3 40 051
8741	Frickenhausen	Mellrichstadt	381	09 6 47 118	6799	Frohnbach//Dennweiler-	Kusel	328	07 3 36 015
8941	—	Memmingen	501	09 7 42 130	6343	Frohnhausen	Dillkreis	3 551	06 1 37 022
7443	—	Nurtingen	4 487	08 1 43 119	3559	—	Frankenberg	459	06 2 32 030
8701	— a. Main, Markt	Ochsenfurt	1 511	09 6 50 127	3531	—	Warburg	292	05 7 41 314
8531	Frickenhochstadt	Hochstadt a.d. Aisch	52	09 4 36 122	— b Gladenbach	Biedenkopf	294	06 1 33 023	
7161	Frickenhofen	Backnang	1 037	08 1 32 125	6101	Frohnhofen	Erbach	35	06 1 38 024
6255	Frickhofen	Limburg	2 568	06 1 45 015	6791	—	Kusel	489	07 3 36 027
7921	Frickingen	Heidenheim	481	08 1 37 124	8621	Frohnlach	Coburg	1 392	09 4 33 138
7771	—	Überlingen	1 210	08 3 45 127	7471	Frohnstetten	Sigmaringen	1 051	08 4 43 125
7203	Fridingen an der Donau, Stadt	Tuttlingen	2 767	08 4 46 121					
8229	Fridolfing	Laufen	2 626	09 1 44 116					

Gemeinde					Gemeinde				
Post-leit-zahl	Namen	Kreis	Wohn-bevölkerung am 27.5.1970	Statistische Kennziffer	Post-leit-zahl	Namen	Kreis	Wohn-bevölkerung am 27.5.1970	Statistische Kennziffer
7401	Frommenhausen	Tubingen	351	08 4 45 121	G				
7462	Frommern	Balingen	3 750	08 4 31 125					
8801	Frommetsfelden	Rothenburg ob der Tauber	138	09 5 43 133	8901	Gabelbach	Augsburg	381	09 7 31 134
8461	Fronau	Roding	331	09 3 45 125	8901	Gabelbachergreut	Augsburg	183	09 7 31 135
8461	Fronberg	Burglengenfeld	1 701	09 3 33 121	8901	Gablingen	Augsburg	2 452	09 7 31 136
3555	Fronhausen	Marburg	2 080	06 2 39 033	8729	Gabolshausen	Königshofen i Grabfeld	305	09 6 44 117
8471	Fronhof	Nabburg	157	09 3 37 118	6509	Gabsheim	Alzey - Worms	522	07 3 31 029
8861	Fronhofen	Dillingen a.d. Donau	163	09 7 32 134	8899	Gachenbach	Schrobenhausen	421	09 1 51 120
7981	—	Ravensburg	1 024	08 4 39 121	5431	Gackenbach	Unterwesterwaldkreis	339	07 1 42 020
6541	—	Rhein - Hunsrück - Kreis	197	07 1 40 039	6416	Gackendorf	Fulda	362	06 2 34 038
5551	— (Landkreis Bernkastel)	Bernkastel - Wittlich	149	07 2 31 034	3131	Gaddau//Groß	Luchow - Dannenberg	57	03 3 36 166
8316	Frontenhausen, Markt	Vilsbiburg	2 542	09 2 49 126	3131	—//Klein	Luchow - Dannenberg	50	03 3 36 191
8631	Froschgrund	Coburg	1 085	09 4 33 136	4813	Gadderbaum	Bielefeld	8 498	05 7 31 112
6451	Froschhausen	Offenbach	2 845	06 1 49 006	8069	Gaden b. Geisenfeld	Pfaffenhofen a.d. Ilm	174	09 1 48 125
4991	Frotheim	Lubbecke	2 362	05 7 38 412	8071	— b. Pförring	Pfaffenhofen a.d. Ilm	100	09 1 48 126
8472	Frotzersricht	Nabburg	461	09 3 37 119	3156	Gadenstedt	Peine	2 553	03 2 40 128
5421	Frucht	Rhein - Lahn - Kreis	435	07 1 41 044	6141	Gadenheim	Bergstraße	1 795	06 1 32 022
8471	Fuchsberg	Oberviechtach	267	09 3 41 113	3071	Gadesbunden	Nienburg (Weser)	455	03 1 37 137
5489	Fuchshofen	Ahrweiler	114	07 1 31 022	7419	Gachingen	Münsingen	668	08 4 38 129
8591	Fuchsmühl, Markt	Tirschenreuth	1 852	09 3 47 117	8721	Gachheim	Haßfurt	549	09 4 40 124
8731	Fuchsstadt	Hammelburg	1 339	09 6 39 119	8722	Ganheim	Karlstadt	829	09 6 42 124
8721	—	Hofheim i UFr	175	09 6 41 127	8451	Garmersdorf	Amberg	3 352	09 3 31 124
8701	—, Markt	Ochsenfurt	479	09 6 50 128	8651	Gartenroth	Lichtenfels	387	09 4 40 120
3341	Fummelse	Wolffenbüttel	2 164	03 7 36 135	7031	Gartringen	Boblingen	5 440	08 1 33 123
7291	Funfbronn	Freudenstadt	240	08 4 35 127	7181	Gaggenau, Stadt ¹⁾	Rastatt	21 132	08 3 42 121
8545	—	Gunzenhausen	186	09 5 37 125	4225	Gahlen	Crailsheim	657	08 1 34 122
8331	Funfleiten	Eggenfelden	496	09 2 34 117	8721	Gaibach	Dinslaken	2 608	05 2 31 211
8851	Funfstetten	Donauwörth	1 114	09 7 33 133	6901	Gaiberg	Gerolzhofen	513	09 6 38 134
7951	Furamoss	Biberach	493	08 4 32 137	7761	Gaienhofen	Heidelberg	1 545	08 2 33 122
6551	Furfeld	Bad Kreuznach	1 389	07 1 33 032	8551	Gaiganz	Konstanz	843	08 3 36 132
7101	—	Heilbronn	865	08 1 38 139	8751	Gailbach	Forchheim	261	09 4 35 124
8251	Furholzen	Wasserburg a. Inn	250	09 1 54 126	7160	Gaildorf, Stadt	Aschaffenburg	1 430	09 6 32 112
8602	Furnbach	Haßfurt	457	09 6 40 123	7171	Gaildorf, Stadt	Backnang	5 436	08 1 32 126
8821	Furnheim	Dinkelsbühl	262	09 5 32 126	8485	Gailenkirchen	Schwabisch Hall	1 523	08 1 46 124
8561	Furnried	Sulzbach - Rosenberg	285	09 3 46 120	3001	Gailertsreuth	Neustadt a.d. Waldnaab	158	09 4 40 125
7241	Furnsal	Horb	303	08 4 37 127	7704	Gailhof	Burgdorf	380	03 3 31 132
3151	Furstenau	Braunschweig	78	03 7 32 134	8801	Gailingen	Konstanz	2 252	08 3 36 133
4557	—, Stadt	Bersenbrück	5 431	03 5 32 140	8451	Gailnau	Rothenburg ob der Tauber	237	09 5 43 134
4791	Furstenberg	Buren	1 901	05 7 32 613	8801	Gailroth	Amberg	1 386	09 3 31 123
3476	—	Holzminden	1 463	03 2 36 135	8401	Gailsbach	Rothenburg ob der Tauber	290	09 5 43 135
7711	—, Stadt	Donauwörth	362	08 3 32 123	8074	Gaimersheim, Markt	Regensburg	229	09 3 43 137
3559	—, Stadt	Waldeck	413	06 2 42 031	8313	Gaimdorf	Ingolstadt	4 841	09 1 42 122
8391	Furstenek	Wolfstein	771	09 2 52 119	7111	Gaisbach	Vilsbiburg	461	09 2 49 127
8080	Furstenfeldbruck, Stadt	Furstenfeldbruck	21 730	09 1 40 125	7961	Gaisbeuren	Ohningen	929	08 1 44 123
8602	Furstenforst	Scheinfeld	90	09 5 44 125	8851	Gaisbeuren	Ravensburg	981	08 4 39 122
6121	Furstengrund	Erbach	478	06 1 38 025	8441	Gaishardt	Dillingen a.d. Donau	69	09 7 32 135
3419	Furstenhagen	Northeim	376	03 2 38 138	8471	Gaishausen	Bogen	385	09 2 31 122
3501	—	Witzenhausen	2 240	06 2 43 014	8171	Gaisbach	Bad Tolz	2 302	09 1 34 115
8359	Furstenstein	Passau	3 669	09 2 43 119	8459	—	Sulzbach - Rosenberg	239	09 3 46 121
3501	Furstenwald	Hofgeismar	844	06 2 36 012	8471	Gaisthal	Oberviechtach	445	09 3 41 114
8399	Furstenzell	Passau	3 152	09 2 43 120	7798	Gaisweiler	Überlingen	106	08 3 45 177
6149	Furth	Bergstraße	6 676	06 1 32 020	5471	Galenberg	Ahrweiler	163	07 1 31 204
6681	—	Ottweiler	1 626	10 0 33 711	8351	Galgweis	Vilshofen	314	09 1 50 124
8510	—, Stadt	—	94 774	09 5 14 000	8891	Gallenbach	Aichach	381	09 1 31 124
5249	Furthen	Altenkirchen (Westerwald)	852	07 1 32 038	7801	Gallenweiler	Müllheim	169	08 3 39 124
6639	Furweiler	Saarlouis	385	10 0 35 714	7769	Gallmannsweil	Stockach	224	08 3 44 121
2381	Fusing	Schleswig	278	01 0 59 029	8801	Gallmertsgraben	Uffenheim	386	09 5 46 128
8958	Fussen, Stadt	Fussen	10 297	09 7 35 115	6309	Gambach	Friedberg	2 395	06 1 39 016
5161	Fussenich	Duren	1 963	05 4 32 953	8781	—	Karlstadt	1 236	09 6 42 123
8602	Futtersee	Scheinfeld	191	09 5 44 126	8069	—	Pfaffenhofen a.d. Ilm	175	09 1 48 127
7891	Futzen	Donauwörth	744	08 3 32 124	6981	Gamburg	Tauberbischofsheim	785	08 2 39 132
3261	Fuhlen	Grafschaft Schaumburg	786	03 1 33 131	7931	Gamerschwang	Ehingen	316	08 4 34 130
2351	Fuhlendorf	Segeberg	291	01 0 60 023	5441	Gamlen	Cochem - Zell	409	07 1 35 033
2053	Fuhlenhagen	Herzogtum Lauenburg	266	01 0 53 031	2331	Gammelby	Rendsburg - Eckernförde	430	01 0 58 057
3429	Fuhrbach	Duderstadt	1 064	03 2 32 119	2381	Gammellund	Schleswig	404	01 0 59 030
3001	Fuhrberg	Burgdorf	1 417	03 3 31 131	6121	Gammelsbach	Erbach	940	06 1 38 026
8461	Fuhrn	Neunburg vorm Wald	328	09 3 39 122	8051	Gammelsdorf	Freising	2 395	09 1 39 126
6400	Fulda, Stadt	—	45 539	06 2 11 000	7321	Gammelshausen	Goppingen	688	08 1 36 134
3501	Fuldabruck	Kassel	1 965	06 2 38 009	7487	Gammertingen, Stadt	Sigmaringen	3 316	08 4 43 127
3501	Fuldatai	Kassel	9 428	06 2 38 035	7181	Gammesfeld	Crailsheim	503	08 1 34 123
3031	Fulde	Fallingb. Ostel	317	03 3 33 136	3171	Gamsen	Gifhorn	2 380	03 3 34 154
7969	Fulgenstadt	Saulgau	543	08 4 42 145	7591	Gamshurst	Bühl	1 186	08 3 31 119
2943	Fulkum	Wittmund	364	03 6 34 131	8381	Ganacker	Landau a.d. Isar	1 133	09 2 39 119
7593	Furschenbach	Bühl	441	08 3 31 118	2875	Ganderksee	Oldenburg (Oldenburg)	17 625	03 8 34 112
6691	Furschweiler	Sankt Wendel	1 039	10 0 37 513	3353	Gandersheim, Stadt//Bad	Gandersheim	6 566	03 7 33 133
8301	Furth	Landshut	1 051	09 2 40 125	2973	Gandersum	Leer	149	03 6 32 141
8492	— i. Wald, Stadt	Cham	8 278	09 3 34 117	3393	Gandersbergen	Grafschaft Hoya	474	03 1 32 139
7743	Furtwangen, Stadt	Donauwörth	8 592	08 3 32 125	5133	Gangelt	Seifhartsfeld	—	—
5501	Fusenich	Trier - Saarburg	111	07 2 35 029	8341	Gangerbauer	Pfarrkirchen	581	09 2 44 120
6701	Fußgönheim	Ludwigshafen	2 123	07 3 38 008	8314	Gangkofen, Markt	Eggenfelden	2 314	09 2 34 118
6251	Fussingen	Limburg	604	06 1 45 016					

Gannertshofen – Geilmersbach

Gemeinde		Kreis	Wohn- bevölkerung am 27.5.1970	Statistische Kennziffer	Gemeinde		Kreis	Wohn- bevölkerung am 27.5.1970	Statistische Kennziffer
Post- leitz- zahl	Namen				Post- leitz- zahl	Namen			
7919	Gannertshofen	Illertissen	393	09 7 37 124	3131	Gedelitz	Luchow - Dannenberg	132	03 3 36 150
3121	Gannerwinkel	Grifhorn	119	03 3 34 155	6473	Gedern, Stadt	Budingen	4 669	06 1 34 036
8851	Gansheim	Donauworth	409	09 7 33 134	2381	Geel	Schleswig	132	01 0 59 031
5401	Gappenhach	Mayen - Koblenz	223	07 1 37 027	5531	Gees	Daun	242	07 2 33 024
5984	Garbeck	Arnsberg	2 286	05 8 32 218	8711	Geesdorf	Gerolzhofen	208	09 6 38 135
6331	Garbenheim	Wetzlar	2 054	06 1 54 033	4471	Geeste	Meppen	1 118	03 5 36 130
3201	Garbolzum//Garmissen	Hildesheim - Marienburg	689	03 2 35 140	2851	Geestenseth	Wesermünde	977	03 4 37 140
3011	Garbsen, Stadt	Neustadt am Rübenberge	26 254	03 1 36 129	2054	Geesthacht, Stadt	Herzogtum Lauenburg	23 137	01 0 53 032
8261	Garching a.d. Alz	Altötting	6 249	09 1 32 123	8731	Gefall	Bad Kissingen	606	09 6 33 125
8046	— b. München	München	7 469	09 1 47 115	5569	Gefell	Daun	98	07 2 33 025
3301	Gardessen	Braunschweig	506	03 7 32 135	8586	Gefrees, Stadt	Münchberg	3 038	09 4 41 115
2251	Garding, Kirchspiel	Nordfriesland	352	01 0 54 035	8391	Gegenbach	Wegscheid	670	09 2 51 114
2256	—, Stadt	Nordfriesland	1 893	01 0 54 036	6421	Gehaag//Metzlos-	Lauterbach	178	06 1 44 037
5842	Garenfeld	Iserlohn	939	05 9 35 511	6441	Gehau	Eschwege	117	06 2 31 019
4781	Garfeln	Buren	375	05 7 32 514	6431	Gehau	Ziegenhain	216	06 2 45 014
3149	Garge//Alt	Lüneburg	984	03 3 37 113	4991	Gehlenbeck	Lubbecke	2 586	05 7 38 413
8359	Garham	Vilshofen	1 378	09 2 50 125	2909	Gehlenberg	Aschendorf - Hummeling	1 469	03 5 31 125
8731	Garitz	Bad Kissingen	2 972	09 1 33 124	5239	Gehlert	Oberwesterwaldkreis	519	07 1 39 025
3351	Garlebsen	Gandersheim	193	03 7 33 134	6571	Gehlweiler	Rhein - Hunsrück - Kreis	265	07 1 40 040
2861	Garlstedt	Osterholz	457	03 4 33 119	4559	Gehrde	Bersenbrück	716	03 5 32 141
3141	Garlstorf	Harburg	708	03 3 35 144	2091	Gehrden	Harburg	119	03 3 35 146
3141	—	Lüneburg	234	03 3 37 147	3011	—, Stadt	Hannover	8 367	03 1 35 132
8100	Garmisch - Partenkirchen, Markt	Garmisch - Partenkirchen	26 586	09 1 41 115	3491	—, Stadt	Warburg	918	05 7 41 315
3201	Garmissen - Garbolzum	Hildesheim - Marienburg	689	03 2 35 140	3371	Gehrenrode	Gandersheim	372	03 7 33 135
8311	Garzell	Landshut	394	09 2 40 126	6751	Gehrweiler	Donnersbergkreis	410	07 3 33 024
4594	Garrell	Cloppenburg	7 490	03 8 32 119	8493	Gehstorf	Kotzing	400	09 2 38 123
7291	Garweiler	Freudenstadt	160	08 4 35 128	8640	Gehulz	Kronach	1 356	09 4 38 129
8096	Gars a. Inn, Markt	Wasserburg a. Inn	1 498	09 1 54 127	6619	Gehweiler (Kreis Merzig - Wadern)	Merzig - Wadern	301	10 0 32 814
8451	Garsdorf	Amberg	411	09 3 31 125	6691	— (Kreis Sankt Wendel)	Sankt Wendel	733	10 0 37 514
3101	Garßen	Celle	2 217	03 3 32 139	8425	Geibenstetten	Kelheim	129	09 2 37 124
8722	Garstadt	Schweinfurt	299	09 6 51 124	5529	Geichlingen	Bitburg - Prüm	341	07 2 32 040
2091	Garstedt	Harburg	847	03 3 35 145	5161	Geich - Obergeich	Duren	546	05 4 32 412
3136	Gartow, Flecken	Luchow - Dannenberg	1 136	03 3 36 149	8376	Geiersthal	Viechtach	1 852	09 2 48 117
4224	Gartrop - Buhl	Dinslaken	643	05 2 31 212	7161	Gerfershofen	Schwabisch Hall	448	08 1 46 125
3141	Garze	Lüneburg	209	03 3 37 148	8491	Geigant	Waldmünchen	682	09 3 49 119
4071	Garzweiler	Grevembroich	2 522	05 1 34 117	5130	Geilenkirchen, Stadt	Selkantskreis Geilen- kirchen - Heinsberg	10 132	05 4 37 111
8551	Gasseldorf	Ebermannstadt	372	09 4 34 126	5409	Geilnau	Rhein - Lahn - Kreis	384	07 1 41 045
8801	Gastenfelden	Rothenburg ob der Tauber	340	09 5 43 136	6301	Geilshausen	Gießen	736	06 1 41 022
8671	Gattendorf	Hof	747	09 4 37 122	8821	Geilshelm	Dinkelsbühl	653	09 5 32 127
8801	Gattenhofen	Rothenburg ob der Tauber	272	09 5 43 137	6081	Geinsheim	Groß - Gerau	2 185	06 1 42 011
8251	Gatterberg	Wasserburg a. Inn	212	09 1 54 128	5841	Geisecke	Iserlohn	1 005	05 9 35 512
6535	Gau - Algesheim, Stadt	Mainz - Bingen	5 009	07 3 39 019	8752	Geiselbach	Alzenau i. UFr	1 036	09 6 31 120
6901	Gauangeloch	Heidelberg	1 131	08 2 33 123	6751	Geiselberg	Pirmasens	713	07 3 40 012
8781	Gauschach	Karlstadt	713	09 6 42 125	8031	Geiselbüllach	Furstenfeldbruck	1 888	09 1 40 126
6551	Gau - Bickelheim	Alzey - Worms	1 338	07 3 31 030	8442	Geiselhorng, Stadt	Mallersdorf	2 680	09 2 42 120
6501	— Bischofsheim	Mainz - Bingen	846	07 3 39 020	8602	Geiselwind, Markt	Scheinfeld	640	09 5 44 127
8701	Gaubittelbrunn	Ochsenfurt	522	09 6 50 129	8069	Geisenfeld, Stadt	Pfaffenhofen a.d. Ilm	3 154	09 1 48 129
6719	Gauersheim	Donnersbergkreis	585	07 3 33 022	8069	Geisenfeldwinden	Pfaffenhofen a.d. Ilm	432	09 1 48 130
8631	Gauerstadt	Coburg	581	09 4 33 140	8069	Geisenhausen	Pfaffenhofen a.d. Ilm	448	09 1 48 131
7261	Gaugenwald	Calw	158	08 4 33 145	8315	—, Markt	Vilsbiburg	3 064	09 2 49 128
6761	Gaugrehweiler	Donnersbergkreis	565	07 3 33 023	6222	Geisenheim, Stadt	Rheingaukreis	8 492	06 1 50 006
6509	Gau - Heppenheim	Alzey - Worms	469	07 3 31 031	8951	Geisenried	Marktoberdorf	582	09 7 41 122
7941	Gauingen	Münsingen	253	08 4 38 130	8602	Geisfeld	Bamberg	569	09 4 31 140
8701	Gaukonigshofen	Ochsenfurt	740	09 6 50 130	5509	—	Trier - Saarburg	563	07 2 35 030
8901	Gaulzhofen	Aichach	310	09 1 31 125	5429	Geisig	Rhein - Lahn - Kreis	337	07 1 41 046
6509	Gau - Odenheim	Alzey - Worms	2 455	07 3 31 032	7941	Geisingen	Münsingen	177	08 4 38 131
8701	Gaurettersheim	Ochsenfurt	140	09 6 50 131	7141	— am Neckar	Ludwigsburg	1 917	08 1 41 122
7561	Gausbach	Rastatt	1 255	08 3 42 122	7716	—, Stadt	Donaueschingen	2 895	08 3 32 126
7451	Gauselfingen	Hechingen	1 229	08 4 36 125	8401	Geisling	Regensburg	556	09 3 43 139
2241	Gaushorn	Dithmarschen	225	01 0 51 035	7081	Geislingen	Aalen	369	08 1 31 129
8602	Gaustedt	Bamberg	5 507	09 4 31 139	7465	—	Balingen	3 538	08 4 31 126
8035	Gauting	Starnberg	14 097	09 1 52 122	7171	— am Kocher	Schwabisch Hall	380	08 1 46 126
6551	Gau - Weinheim	Alzey - Worms	488	07 3 31 033	7340	— an der Steige, Stadt	Göppingen	28 234	08 1 36 135
8401	Gebelkofen	Regensburg	538	09 3 43 138	8831	Geislohe	Weißenburg i. Bay.	190	09 5 47 127
8451	Gebenbach	Amberg	695	09 3 31 126	3559	Geismar	Frankenberg	923	06 2 32 031
8901	Gebenhofen	Friedberg	473	09 7 34 122	3581	—	Fritzlar - Homberg	964	06 2 33 025
8311	Gebensbach	Erding	304	09 1 38 124	7111	Geißelhardt	Schwabisch Hall	796	08 1 46 127
3579	Gebersdorf	Ziegenhain	89	06 2 45 013	8701	Geißlingen	Uffenheim	272	09 5 46 130
7251	Gebersheim	Leonberg	1 208	08 1 40 114	7891	—	Waldshut	690	08 3 47 140
8451	Gebertshofen	Neumarkt i.d. OPf.	270	09 3 38 123	3301	Geitelde	Wolfenbüttel	870	03 7 36 136
5241	Gebhardshain	Altankirchen (Wester- wald)	1 518	07 1 32 039	8831	Gelbelsee	Eichstätt	346	09 5 33 134
7971	Gebrazhofen	Wangen	1 525	08 4 47 124	7171	Gelbingen	Schwabisch Hall	908	08 1 46 128
8069	Gebrothshausen	Pfaffenhofen a.d. Ilm	402	09 1 48 128	8701	Gelchheim, Markt	Ochsenfurt	703	09 6 50 132
6551	Gebroth	Bad Kreuznach	207	07 1 33 033	4170	Geldern, Stadt	Geldern	22 513	05 2 33 111
8801	Gebtsattel	Rothenburg ob der Tauber	937	09 5 43 138	8721	Geldersheim	Schweinfurt	2 175	09 6 51 125
7261	Gechingen	Calw	2 299	08 4 33 146	5489	Gelenberg	Daun	94	07 2 33 212
8701	Geckenheim	Uffenheim	183	09 5 46 129	4961	Gelldorf	Schaumburg - Lippe	1 086	03 1 38 124
7111	Geddelsbach	Ohringen	186	08 1 44 124	3251	Gellersen	Hameln - Pyrmont	312	03 1 34 134
					3591	Gellershausen	Waldeck	430	06 2 42 032
					3401	Gelliehausen	Göttingen	413	03 2 34 135
					7101	Gellmersbach	Heilbronn	562	08 1 38 140

Post- leit- zahl	Gemeinde		Wohn- bevölkerung am 27.5.1970	Statistische Kennziffer	Post- leit- zahl	Gemeinde		Wohn- bevölkerung am 27.5.1970	Statistische Kennziffer
	Namen	Kreis				Namen	Kreis		
6471	Gelnhaar	Budingen	972	06 1 34 038	8948	Gernstall	Mindeheim	187	09 7 43 127
6460	Gelnhausen, Kreisstadt	Gelnhausen	10 221	06 1 40 016	8789	Geroda	Bad Brückenau	605	09 6 35 115
5481	Gelsdorf	Ahrweiler	812	07 1 31 023	8671	Geroldsgrun	Naila	2 133	09 4 42 119
4650	Gelsenkirchen, Stadt		348 292	05 6 13 000	8701	Geroldshausen	Wurzburg	627	09 6 52 118
8081	Geltendorf	Furstenfeldbruck	1 642	09 1 40 127	8069	—, d. Hallertau	Pfaffenhofen a.d. Ilm	606	09 1 48 132
8011	Gelting	Ebersberg	454	09 1 37 119	6209	Geroldstein//Dickschied-	Untertaunuskreis	336	06 1 52 012
2341	—	Flensburg - Land	1 816	01 0 52 012	8071	Gerolfing	Ingolstadt	1 497	09 1 42 123
8191	—	Wolfratshausen	936	09 1 56 128	8821	Gerolfingen	Dinkelsbühl	573	09 5 32 128
8441	Geltolfing	Straubing	340	09 2 47 119	8069	Gerolsbach	Schrobenhausen	913	09 1 51 121
2381	Geltorf	Schleswig	221	01 0 59 032	6711	Gerolsheim	Bad Dürkheim	928	07 3 32 021
3549	Gembeck	Waldeck	358	06 2 42 033	5530	Gerolstein, Stadt	Daun	5 470	07 2 33 026
8729	Gemeinfeld	Hofheim i. UFr.	295	09 6 41 128	6969	Gerolzahn	Buchen	143	08 2 32 129
5429	Gemmerich	Rhein - Lahn - Kreis	580	07 1 41 047	8723	Gerolzhofen, Stadt	Gerolzhofen	6 167	09 6 38 137
7519	Gemmigen	Sinsheim	2 458	08 2 38 128	7861	Gersbach	Lorrach	750	08 3 38 134
7121	Gemmgrheim	Ludwigsburg	3 320	08 1 41 123	6781	—	Pirmasens	1 309	07 3 40 013
8859	Gempfung	Neuburg a.d. Donau	404	09 7 44 133	6431	Gersdorf	Hersfeld	189	06 2 35 014
5529	Gemund	Bitburg - Prüm	83	07 2 32 041	8561	—	Nürnberg	474	09 5 42 122
5373	—, Stadt	Schleiden	3 959	05 4 36 111	8831	—	Weissenburg i. Bay.	301	09 5 47 128
8631	Gemunda i. OFr.	Staffelstein	479	09 4 46 124	6412	Gersfeld, Stadt	Fulda	3 024	06 2 34 039
5439	Gemunden	Oberwesterwaldkreis	1 107	07 1 39 026	6431	Gershausen	Hersfeld	237	06 2 35 015
6541	—	Rhein - Hunsrück - Kreis	999	07 1 40 041	6651	Gersheim	Sankt Ingbert	1 134	10 0 36 117
6391	—	Usingen	438	06 1 53 010	6101	Gersprenz	Erbach	189	06 1 38 027
8780	— a Main, Stadt	Gemunden a. Main	5 376	09 6 37 116	4451	Gersten	Lingen	1 070	03 5 34 134
3573	— an der Wobra, Stadt	Frankenberg	2 467	06 2 32 032	7342	Gerstetten	Heidenheim	5 578	08 1 37 125
6311	—//Burg-	Alsfeld	886	06 1 31 016	8906	Gersthofen, Stadt	Augsburg	15 214	09 7 31 137
6311	—//Nieder-	Alsfeld	796	06 1 31 056	6606	Gersweiler	Saarbrücken	8 434	10 0 34 114
8851	Genderkingen	Donauwörth	1 016	09 7 33 135	6761	—//Finkenbach-	Donnersbergkreis	530	07 3 33 021
7614	Gengenbach, Stadt	Offenburg	6 838	08 3 41 123	3431	Gertenbach	Witzenhausen	871	06 2 43 015
7411	Genklingen	Reutlingen	1 445	08 4 40 119	6431	Gerterode	Rotenburg	275	06 2 41 022
8931	Gennach	Schwabmünchen	439	09 7 47 113	3221	Gerzen	Alfeld (Leine)	1 205	03 3 31 139
6531	Gensingen	Mainz - Bingen	1 904	07 3 39 021	8311	—	Vilsbiburg	943	09 2 49 129
3582	Gensungen	Melsungen	2 870	06 2 40 021	6471	Gesäß//Boß-	Budingen	89	06 1 34 014
5529	Gentingen	Bitburg - Prüm	81	07 2 32 042	6121	—//Etzen-	Erbach	436	06 1 38 020
7742	Georgen im Schwarzwald,				6121	—//Falken-	Erbach	581	06 1 38 021
	Stadt//Sankt	Villingen	12 454	08 3 46 136	6121	—//Weiten-	Erbach	758	06 1 38 089
8481	Georgenberg	Vohenstrauß	1 392	09 3 48 121	2361	Geschedorf	Segeberg	352	01 0 60 024
6101	Georgenhausen	Dieburg	1 021	06 1 36 009	4423	Gescher, Stadt	Coesfeld	13 137	05 5 34 116
8544	Georgensmund	Schwabach	3 851	09 5 45 122	8571	Geschwand	Pegnitz	298	09 4 43 123
2951	Georgiowald//Sankt	Leer	98	03 6 32 198	7869	Geschwend	Lorrach	364	08 3 38 135
4459	Georgsdorf	Grafenschaft Bentheim	928	03 5 33 127	8581	Gesees	Bayreuth	829	09 4 32 137
2960	Georgsfeld	Aurich (Ostfriesland)	639	03 6 31 126	4787	Geseke, Stadt	Lippstadt	13 239	05 8 36 111
4504	Georgsmarienhütte, Stadt	Osnaabrück	28 425	03 5 37 129	8801	Geslau	Rothenburg ob der		
7182	Gerabronn, Stadt	Crailsheim	2 488	08 1 34 124			Tauber	356	09 5 43 139
6581	Gerach	Birkenfeld	115	07 1 34 028	4521	Gesmold	Melle	1 546	03 5 35 126
8601	—	Ebern	905	09 6 36 130	2819	Gessel	Grafenschaft Hoya	1 315	03 1 32 140
7064	Geradstetten	Waiblingen	4 461	08 1 49 124	8901	Gessertshausen	Augsburg	1 200	09 7 31 138
8261	Geratskirchen	Eggenfelden	590	09 2 34 119	3001	Gestorf	Springe	1 564	03 1 39 127
6081	Gerau//Klein-	Groß - Gerau	1 864	06 1 42 018	8999	Gestratz	Lindau (Bodensee)	1 043	09 7 50 115
6080	—, Stadt//Groß-	Groß - Gerau	13 077	06 1 42 015	8621	Gestungshausen	Coburg	889	09 4 33 141
6761	Gerbach	Donnersbergkreis	639	07 3 33 025	4459	Getelo	Grafenschaft Bentheim	580	03 5 33 128
8821	Gerbersdorf	Günzenhausen	119	09 5 37 126	6431	Gethsemane	Hersfeld	262	06 2 35 016
3429	Gerblingerode	Duderstadt	1 474	03 2 32 120	4991	Getmold	Lubbecke	557	05 7 38 714
8702	Gerbrunn	Wurzburg	4 037	09 6 52 117	6361	Gettenau	Budingen	759	06 1 34 039
6971	Gerchsheim	Tauberbischofsheim	1 112	08 2 39 133	6461	Gettenbach	Gelnhausen	257	06 1 40 017
3111	Gerdau	Uelzen	443	03 3 39 163	2303	Gettorf	Rendsburg - Eckernförde	3 938	01 0 58 058
5141	Gerderath	Erkelenz	3 882	05 4 33 311	8651	Geuser	Kronach	78	09 4 38 130
8911	Geretshausen	Landsberg a. Lech	307	09 1 43 122	8729	Geusfeld	Gerolzhofen	467	09 6 38 138
8192	Geretsried, Stadt	Wolfratshausen	16 222	09 1 56 148	8621	Geutenreuth	Lichtenfels	468	09 4 40 121
8601	Gereuth	Ebern	125	09 6 36 131	5781	Gevelinghausen	Meschede	462	05 8 37 212
8351	Gergweis	Vilshofen	559	09 2 50 126	5820	Gevelsberg, Stadt	Ennepe - Ruhr - Kreis	33 963	05 9 34 113
6791	Gerhardsbrunn	Kaiserslautern	156	07 3 35 011	5591	Gevenich	Cochem - Zell	570	07 1 35 034
8531	Gerhardshofen	Neustadt a.d. Aisch	413	09 5 41 139	3339	Gevensleben	Helmstedt	610	03 7 35 127
6969	Gerichtstetten	Buchen	706	08 2 32 128	2171	Geversdorf	Land Hadeln	1 367	03 4 32 124
5441	Gering	Mayen - Koblenz	265	07 1 37 029	3522	Gewissenruh	Hofgeismar	119	06 2 36 013
8711	Gerlachshausen	Kitzingen	337	09 6 43 122	8831	Geyern	Weissenburg i. Bay.	139	09 5 47 129
6971	Gerlachsheim	Tauberbischofsheim	1 739	08 2 39 134	6411	Gichenbach	Fulda	265	06 2 34 040
7911	Gerlenhofen	Neu - Ulm	1 545	09 7 45 126	8701	Giebelstadt, Markt	Ochsenfurt	2 047	09 6 50 133
6639	Gerlfangen	Saarlouis	676	10 0 35 715	8061	Giebing	Dachau	121	09 1 36 126
7016	Gerlingen, Stadt	Leonberg	18 191	08 1 40 115	3416	Gieboldehausen	Duderstadt	3 130	03 2 32 122
8391	Germannsdorf	Wegscheid	1 406	09 2 51 115	3541	Giebringhausen	Waldeck	176	06 2 42 034
8034	Germering	Furstenfeldbruck	15 638	09 1 40 128	2321	Giekau	Plön	981	01 0 57 021
3441	Germerode	Eschwege	957	06 2 31 020	3135	Gielau	Lüchow - Dannenberg	55	03 3 36 151
8561	Germersberg	Lauf a.d. Pegnitz	266	09 5 40 119	3341	Gielde	Goslar	931	03 7 34 117
3429	Germerhausen	Duderstadt	337	03 2 32 121	5231	Gieleroth	Altenkirchen (Wester- wald)	543	07 1 32 040
6728	Germerheim, Stadt	Germerheim	9 150	07 3 34 007	5509	Gielert	Bernkastel - Wittlich	156	07 2 31 035
8081	Germerwang	Furstenfeldbruck	516	09 1 40 129	3149	Gienua	Lüneburg	214	03 3 37 149
3531	Germete	Warburg	733	05 7 41 514	7927	Giengen an der Brenz, Stadt	Heidenheim	14 440	08 1 37 126
8821	Gern	Feuchtwangen	318	09 5 35 124	5451	Gierend//Oberhonnefeld-	Neuwied	412	07 1 38 053
8331	— I	Eggenfelden	1 050	09 2 34 120	5401	Gierschnach	Mayen - Koblenz	87	07 1 37 030
8333	— II	Eggenfelden	204	09 2 34 121	3539	Giershagen	Brilon	1 372	05 8 33 515
8721	Gernach	Gerolzhofen	476	09 6 38 136	5231	Giershausen	Altenkirchen (Wester- wald)	113	07 1 32 041
7562	Gernsbach, Stadt	Rastatt	9 047	08 3 42 123					
6084	Gernsheim, Stadt	Groß - Gerau	7 628	06 1 42 012					

Giershausen – Göhr

Post- leit- zahl	Gemeinde		Wohn- bevölkerung am 27.5.1970	Statistische Kennziffer	Post- leit- zahl	Gemeinde		Wohn- bevölkerung am 27.5.1970	Statistische Kennziffer
	Namen	Kreis				Namen	Kreis		
5431	Giershausen	Rhein - Lahn - Kreis	106	07 1 41 048	3501	Gleichen	Fritzlar - Homberg	327	06 2 33 027
3419	Gierswalde	Northeim	380	03 2 38 139	3011	Gleidingen	Hildesheim - Marienburg	3 300	03 2 35 142
5541	Giesdorf	Bitburg - Prum	119	07 2 32 224	3301	—//Groß	Braunschweig	583	03 7 32 137
6401	Giesel	Fulda	893	06 2 34 041	3301	—//Klein	Braunschweig	210	03 7 32 146
3521	Gieselwerder	Hofgeismar	1 362	06 2 36 014	6321	Gleimenhain	Alsfeld	158	06 1 31 029
3201	Giesen//Groß	Hildesheim - Marienburg	2 132	03 2 35 148	8481	Gleiritsch	Oberviechtach	643	09 3 41 115
3201	—//Klein	Hildesheim - Marienburg	766	03 2 35 174	8729	Gleisenau	Haßfurt	450	09 6 40 125
5231	Giesenhausen	Oberwesterwaldkreis	287	07 1 39 027	6749	Gleishorbach//Gleis- zellen	Landau - Bad Bergzabern	811	07 3 37 029
2418	Giesensdorf	Herzogtum Lauenburg	73	01 0 53 033	8631	Gleismuthausen	Staffelstein	155	09 4 46 125
6300	Gießen, Universitätsstadt		75 555	06 1 13 000	8602	Gleibenberg	Scheinfeld	189	09 5 44 128
3170	Gifhorn, Stadt	Gifhorn	22 912	03 3 34 156	8491	—	Waldmünchen	676	09 3 49 120
3119	Gifkendorf	Lüneburg	147	03 3 37 150	6741	Gleisweiler	Landau - Bad Bergzabern	570	07 3 37 028
3591	Giflitz	Waldeck	745	06 2 42 035	6749	Gleiszellen - Gleishorbach	Landau - Bad Bergzabern	811	07 3 37 029
3203	Giften	Hildesheim - Marienburg	618	03 2 35 141	7419	Glems	Reutlingen	796	08 4 40 120
8644	Gifting	Kronach	262	09 4 38 131	3301	Glientorf	Helmstedt	452	03 7 35 128
8051	Giggenhausen	Freising	366	09 1 39 127	5151	Glesch	Bergheim (Erft)	1 747	05 3 31 312
8031	Gilching	Starnberg	7 477	09 1 52 123	2409	Gleschendorf	Ostholstein	3 988	01 0 55 013
4444	Gildehaus	Grafenschaft Bentheim	3 680	03 5 33 129	3251	Glesse	Holzminde	93	03 2 36 136
6441	Gillfershausen	Rotenburg	416	06 2 41 023	8601	Gleusdorf	Ebern	274	09 6 36 132
5591	Gillenbeuren	Cochem - Zell	314	07 1 35 035	8621	Gleußen	Staffelstein	307	09 4 46 126
5569	Gillendorf	Daun	1 151	07 2 33 027	3149	Glienitz	Luchow - Dannenberg	180	03 3 36 154
3411	Gillersheim	Northeim	1 237	03 2 38 140	2140	Glinde	Bremervorde	146	03 4 31 145
3041	Gilmerdingen	Soltau	240	03 3 38 125	2056	—	Stormarn	9 142	01 0 62 018
3581	Gilsa	Fritzlar - Homberg	370	06 2 33 026	2141	Glinstadt	Bremervorde	643	03 4 31 146
3579	Gilsberg	Wolfsheim	697	06 2 45 015	3071	Glissen	Nienburg (Weser)	283	03 1 37 138
3031	Giltén	Fallingb. Ostel	440	03 3 33 137	8871	Glott	Dillingen a.d. Donau	956	09 7 32 136
5501	Gilzem	Bitburg - Prum	379	07 2 32 225	8871	Glottweg	Gunzburg	259	09 7 36 127
3301	Gilzum	Wolfenbüttel	218	03 7 36 137	8061	Glonn	Dachau	419	09 1 36 127
5251	Gimborn	Oberbergischer Kreis	5 095	05 3 35 112	8019	—, Markt	Ebersberg	3 570	09 1 37 120
6521	Gimbsheim	Alzey - Worms	3 415	07 3 31 034	8641	Glosberg	Kronach	388	09 4 38 132
4401	Gimbte	Münster	589	05 5 36 112	7804	Glottental	Freiburg	2 605	08 3 34 130
6589	Gimbweiler	Birkenfeld	487	07 1 34 029	2392	Glucksburg (Ostsee), Stadt	Flensburg - Land	6 358	01 0 52 013
8431	Gimpertshausen	Riedenburg	289	09 3 44 121	2208	Gluckstadt, Stadt	Steinburg	11 720	01 0 61 029
6799	Gimsbach	Kusel	216	07 3 36 028	2241	Glusing	Dithmarschen	110	01 0 51 036
3511	Gimte	Münden	1 544	03 2 37 122	3121	Glusingen	Gifhorn	230	03 3 34 157
5521	Gindorf	Bitburg - Prum	411	07 2 32 043	2101	—	Harburg	665	03 3 35 147
7344	Gingen an der Fils	Göppingen	4 080	08 1 36 136	3141	—	Lüneburg	65	03 3 37 151
8741	Ginöls	Bad Neustadt a.d. Saale	278	09 6 34 118	8232	Gmain//Bayerisch	Berchtesgaden	2 309	09 1 35 114
3551	Ginseldorf	Marburg	385	06 2 39 034	8481	Gmund	Eschenbach i.d. OPf.	499	09 3 35 117
6091	Ginsheim - Gustavsburg	Groß - Gerau	15 417	06 1 42 013	8401	—	Regensburg	157	09 3 43 140
6759	Ginsweiler	Kusel	368	07 3 36 029	7070	—, Stadt//Schwabisch	Schwabisch Gmund	48 106	08 1 45 136
5561	Gipperath	Bernkastel - Wittlich	220	07 2 31 036	8184	Gmund a. Tegernsee	Miesbach	2 947	09 1 45 116
5439	Girkenroth	Oberwesterwaldkreis	541	07 1 39 028	7171	Gnadental	Schwabisch Hall	480	08 1 46 129
5921	Girkhausen	Wittgenstein	985	05 8 42 223	2142	Gnarrenburg	Bremervorde	2 464	03 4 31 147
5431	Girod	Unterwesterwaldkreis	984	07 1 42 021	7401	Gniebel	Tübingen	803	08 4 45 122
6631	Gisingen	Saarlouis	653	10 0 35 913	8711	Gnodstadt	Ochsenfurt	670	09 6 50 134
3551	Gisselberg	Marburg	495	06 2 39 035	8701	Gnötzheim	Uffenheim	307	09 5 46 131
6971	Gissigheim	Tauberbischofsheim	878	08 2 39 135	8821	Gnutzenheim, Markt	Gunzenhausen	561	09 5 37 127
3131	Gistenbeck	Luchow - Dannenberg	289	03 3 36 152	2351	Gnutz	Rendsburg - Eckernförde	908	01 0 58 059
3371	Gittelde, Flecken	Gandersheim	2 066	03 7 33 136	5401	Goar, Stadt//Sankt	Rhein - Hunsrück - Kreis	3 515	07 1 40 133
8441	Gittensdorf	Bogen	263	09 2 31 123	5422	Goarshausen, Stadt//Sankt	Rhein - Lahn - Kreis	2 210	07 1 41 121
6431	Gittersdorf	Hersfeld	382	06 2 35 017	4180	Goch, Stadt	Kleve	27 534	05 1 36 112
5561	Gladbach	Bernkastel - Wittlich	476	07 2 31 037	7101	Gochsen	Heilbronn	1 041	08 1 38 141
5070	—, Stadt//Bergisch	Rheinisch - Bergischer - Kreis	49 558	05 3 36 112	8726	Gochsheim	Schweinfurt	4 796	09 6 51 126
4390'	Gladbeck, Stadt		83 246	05 6 14 000	7521	—, Stadt	Bruchsal	1 632	08 2 31 115
3401	Gladebeck	Göttingen	846	03 2 34 136	3101	Gockenholtz	Celle	320	03 3 32 140
2360	Gladebrügge//Klein	Segeberg	466	01 0 60 048	6086	Goddelau	Groß - Gerau	5 024	06 1 42 014
3568	Gladenbach, Stadt	Biedenkopf	3 632	06 1 33 024	3541	Goddelsheim	Waldeck	1 282	06 2 42 036
6401	Glaserzell	Fulda	1 108	06 2 34 042	5419	Goddert	Unterwesterwaldkreis	259	07 1 42 022
6799	Glanbrücken	Kusel	546	07 3 36 030	5501	Godendorf	Trier - Saarburg	278	07 2 35 032
4501	Glandorf	Osnabrück	2 516	03 5 37 130	2149	Godenstedt	Bremervorde	158	03 4 31 148
4501	Glane	Osnabrück	3 237	03 5 37 131	6741	Godramstein	Landau - Bad Bergzabern	2 059	07 3 37 030
6791	Glan - Munchweiler	Kusel	1 295	07 3 36 031	3001	Godshorn	Hannover	5 193	03 1 35 133
2421	Glasau	Segeberg	775	01 0 60 025	7531	Gobrichen	Pforzheim	1 289	08 2 37 121
6969	Glashofen	Buchen	270	08 2 32 130	6741	Gocklingen	Landau - Bad Bergzabern	989	07 3 37 031
7481	Glashütte	Sigmaringen	96	08 4 43 128	3111	Goddenstedt	Uelzen	156	03 3 39 164
7488	— (Baden)	Stockach	393	08 3 44 122	3149	Goddigen	Lüneburg	311	03 3 37 152
8581	Glashütten	Bayreuth	1 000	09 4 32 138	5449	Godenroth	Rhein - Hunsrück - Kreis	413	07 1 40 042
6471	—	Budingen	525	06 1 34 040	2941	Godens	Wittmund	1 603	03 6 34 133
6241	—	Main - Taunus - Kreis	1 593	06 1 46 014	3141	Godenstorf	Harburg	426	03 3 35 148
8771	Glashofen	Marktheidenfeld	294	09 6 46 123	2819	Godesdorf	Grafenschaft Hoya	455	03 1 32 141
7241	Glatt	Hechingen	651	08 4 36 126	3201	Godringen	Hildesheim - Marienburg	514	03 2 35 143
8752	Glattbach	Aschaffenburg	2 875	09 6 32 113	7941	Goffingen	Saulgau	287	08 4 42 147
7291	Glatten	Freudenstadt	1 556	08 4 35 129	8501	Gogelsbuch	Hilpoltstein	253	09 5 39 127
8475	Glaubendorf	Nabburg	315	09 3 37 120	8421	Goggung//Bad	Keilheim	923	09 2 37 117
6471	Glauberg	Budingen	1 130	06 1 34 041	7071	Goggingen	Schwabisch Gmund	1 310	08 1 45 118
3135	Gladeberg	Luchow - Dannenberg	106	03 3 36 153	7791	—	Stockach	749	08 3 44 123
6321	Gleen//Ober-	Alsfeld	642	06 1 31 060	8902	—, Stadt	Augsburg	15 980	09 7 31 139
5471	Glees	Ahrweiler	613	07 1 31 205	8461	Goglbach	Burglengenfeld	200	09 3 33 122
4451	Gleesen	Lingen	612	03 5 34 135	7901	Gogglingen	Ulm	941	08 1 47 141
4042	Glehn	Grevenbroich	4 004	05 1 34 511	2441	Gohl	Ostholstein	951	01 0 55 014
6301	Gleiberg//Krofdorf	Wetzlar	4 300	06 1 54 048	3133	Gohr	Luchow - Dannenberg	60	03 3 36 155

Post- leit- zahl	Gemeinde		Wohn- bevölkerung am 27.5.1970	Statistische Kennziffer	Post- leit- zahl	Gemeinde		Wohn- bevölkerung am 27.5.1970	Statistische Kennziffer
	Namen	Kreis				Namen	Kreis		
3149	Göhrde	Luchow - Dannenberg	133	03 3 36 156	6721	Gommersheim	Landau - Bad Bergzabern	1 279	07 3 37 032
8831	Gohren	Weißenburg i. Bay.	261	09 5 47 130	6751	Gonbach	Donnersbergkreis	269	07 3 33 027
2419	Göldenitz	Herzogtum Lauenburg	182	01 0 53 034	7519	Gondelsheim	Bruchsal	2 047	08 2 31 116
4459	Golenkamp	Grafschaft Bentheim	398	03 5 33 130	5540	Gondelsheim	Bitburg - Prüm	653	07 2 32 226
6719	Gollheim	Donnersbergkreis	2 321	07 3 33 026	5540	Gondenbrett	Bitburg - Prüm	514	07 2 32 227
8851	Göllingen	Dillingen a.d. Donau	119	09 7 32 137	5401	Gondershausen	Rhein - Hunsrück - Kreis	1 165	07 1 40 043
7211	Göllsdorf	Rottweil	1 783	08 4 41 127	5521	Gondorf	Bitburg - Prüm	269	07 2 32 044
7519	Golshausen	Karlsruhe	1 242	08 2 34 129	5401	—//Koborn	Mayen - Koblenz	3 019	07 1 37 212
2351	Gonnebek	Segeberg	361	01 0 60 026	6461	Gondsroth	Gelnhausen	1 096	06 1 40 018
6341	Gonnern	Biedenkopf	1 511	06 1 33 025	6691	Gonnesweiler	Sankt Wendel	991	10 0 37 318
5481	Gonnorsdorf	Ahrweiler	506	07 1 31 025	3571	Gontershausen	Alsfeld	200	06 1 31 030
5531	—	Daun	429	07 2 32 028	5551	Gonzerath	Bernkastel - Wittlich	811	07 2 31 039
6701	Gonnheim	Bad Dürkheim	1 001	07 3 32 022	3131	Gorleben	Luchow - Dannenberg	407	03 3 36 160
6309	Gons//Kirch	Friedberg	1 335	06 1 39 025	5551	Gornhausen	Bernkastel - Wittlich	212	07 2 31 040
6306	—//Lang	Gießen	3 674	06 1 41 039	4951	Gorspen - Vahlßen	Minden	713	05 7 39 716
7320	Goppingen, Stadt	Göppingen	47 973	08 1 36 137	7341	Gosbach	Göppingen	1 363	08 1 36 138
6251	Gorgeshausen	Unterwesterwaldkreis	606	07 1 42 023	8551	Gosberg	Forchheim	541	09 4 35 125
8951	Gorsried	Marktoberdorf	873	09 7 41 123	8851	Gosheim	Donauwörth	604	09 7 33 136
8581	Gorschnitz	Bayreuth	381	09 4 32 139	7209	—	Tuttlingen	3 089	08 4 46 123
6271	Gorsroth	Untertaunuskreis	596	06 1 52 019	3380	Goslar, Stadt	—	40 045	03 7 12 000
7881	Görwihl	Sackingen	1 333	08 3 43 116	7971	Gospoldshofen	Wangen	667	08 4 47 126
3579	Gorzheim	Ziegenhain	401	06 2 45 016	8069	Gosseltshausen	Pfaffenhofen a.d. Ilm	347	09 1 48 133
7829	Goschweiler	Hochschwarzwald	451	08 3 40 129	8631	Gossenberg	Coburg	134	09 4 33 142
8485	Gosen	Neustadt a. d. Waldnaab	227	09 3 40 126	8441	Gossersdorf	Bogen	585	09 2 31 124
6541	Gosenroth	Birkenfeld	252	07 1 34 030	6749	Gossersweiler - Stein	Landau - Bad Bergzabern	1 276	07 3 37 033
8661	Gosmes	Stadtsteinach	200	09 4 45 113	8729	Goßmannsdorf	Hofheim i. UFR.	839	09 6 41 129
8471	Gosselsdorf	Nabburg	314	09 3 37 121	8701	— a. Main	Ochsenfurt	1 112	09 6 50 135
8781	Gossenheim	Gemünden a. Main	851	09 6 37 117	6431	Goßmannsrode	Hersfeld	144	06 2 35 018
8581	Gossenreuth	Kulmbach	243	09 4 39 120	8947	Gottenau	Memmingen	213	09 7 42 131
8651	Gossersdorf	Stadtsteinach	188	09 4 45 114	7801	Gottenheim	Freiburg	1 772	08 3 34 131
7461	Goßlingen	Rottweil	220	08 4 41 128	6969	Gottersdorf	Buchen	188	08 2 32 132
8551	Goß Weinstein, Markt	Pegnitz	1 281	09 4 43 124	8077	Gotteshofen	Pfaffenhofen a.d. Ilm	260	09 1 48 134
2334	Gotheby - Holm	Rendsburg - Eckernförde	408	01 0 58 060	8371	Gotteszell	Viechtach	1 132	09 2 48 118
6689	Gottelborn	Saarbrücken	2 554	10 0 34 612	8312	Gottfrieding	Dingolfing	1 491	09 2 33 116
8802	Götteldorf	Ansbach	146	09 5 31 134	8671	Gottfriedsreuth	Hof	122	09 4 37 123
7291	Gottelfingen	Freudenstadt	612	08 4 35 130	6419	Gotthards	Hunfeld	305	06 2 37 012
7241	—	Horb	417	08 4 37 128	7702	Gottmadingen	Konstanz	6 746	08 3 36 134
8531	Gottelhof	Neustadt a. d. Aisch	119	09 5 41 140	8857	Gottmannshofen	Wertingen	829	09 7 49 128
8351	Gottersdorf	Vilshofen	585	09 2 50 127	2391	Gotttrupel	Flensburg - Land	280	01 0 52 014
3131	Gottien	Luchow - Dannenberg	99	03 3 36 157	8391	Gottsdorf	Wegscheid	684	09 2 51 117
2059	Gottin	Herzogtum Lauenburg	33	01 0 53 035	8581	Gottsfeld	Pegnitz	547	09 4 43 125
8206	Gottling	Bad Aibling	1 291	09 1 33 119	8671	Gottsmannsdorf	Hof	264	09 4 37 124
3551	Gottlingen	Marburg	193	06 2 39 036	3521	Gottstreu	Hofgeismar	369	06 2 36 016
7901	—	Ulm	661	08 1 47 142	8491	Gotzendorf	Kötzting	488	09 2 38 124
3400	—, Stadt	Göttingen	661	03 2 42 111	8151	Gotzing	Miesbach	265	09 1 45 117
7971	Gottlishofen	Wangen	412	08 4 47 125	3139	Govelin	Luchow - Dannenberg	16	03 3 36 161
8551	Götzendorf	Ebermannstadt	92	09 4 34 128	5551	Graach an der Mosel	Bernkastel - Wittlich	1 026	07 2 31 041
8451	—	Sulzbach - Rosenberg	162	09 3 46 122	7157	Grab	Backnang	576	08 1 32 127
6071	Gotzenhain	Offenbach	3 871	06 1 49 007	2053	Grabau	Herzogtum Lauenburg	223	01 0 53 036
5551	Gotzerath	Bernkastel - Wittlich	104	07 2 31 038	3138	—	Luchow - Dannenberg	27	03 3 36 162
6961	Gotzingen	Buchen	879	08 2 32 133	2061	—	Stormarn	656	01 0 62 019
7171	Goggenbach	Schwabisch Hall	165	08 1 46 130	3111	—	Uelzen	212	03 3 39 166
3131	Gohlau	Luchow - Dannenberg	101	03 3 36 158	7523	Graben	Karlsruhe	3 977	08 2 34 130
4041	Gohr	Grevenbroich	1 504	05 1 34 911	8931	—	Schwabmünchen	1 234	09 7 47 114
2211	Gokels	Rendsburg - Eckernförde	519	01 0 58 061	8831	—	Weißenburg i. Bay.	163	09 5 47 131
8752	Goldbach	Aschaffenburg	8 141	09 6 32 114	8211	Grabenstatt	Traunstein	1 467	09 1 53 120
7181	—	Crailsheim	557	08 1 34 125	7419	Grabenstetten	Reutlingen	1 220	08 4 40 123
8871	—	Gunzburg	284	09 7 36 128	3131	Grabow	Luchow - Dannenberg	341	03 3 36 163
4921	Goldbeck	Grafschaft Schaumburg	531	03 1 33 132	8032	Grafelfing	München	12 781	09 1 47 116
2151	—	Stade	227	03 4 35 144	8554	Grafenberg, Stadt	Forchheim	2 373	09 4 35 126
7081	Goldburghausen	Aalen	278	08 1 31 130	8802	Grafenbuch	Ansbach	139	09 5 31 135
2251	Goldebek	Nordfriesland	346	01 0 54 037	5509	Grafendhron	Bernkastel - Wittlich	122	07 2 31 042
2251	Goldelund	Nordfriesland	381	01 0 54 038	8781	Grafendorf	Gemünden a. Main	827	09 6 37 118
2849	Goldenstedt	Vechta	5 188	03 8 35 114	8601	Grafenhausling	Bamberg	187	09 4 31 141
5431	Goldhausen//Ruppach	Unterwesterwaldkreis	1 084	07 1 42 065	7541	Grafenhausen	Calw	1 983	08 4 33 147
8581	Goldkronach, Stadt	Bayreuth	1 230	09 4 32 140	6101	—	Darmstadt	3 391	06 1 35 013
8581	Goldmühl	Bayreuth	240	09 4 32 141	6741	—	Landau - Bad Bergzabern	568	07 3 37 034
7601	Goldscheuer	Kehl	2 970	08 3 35 118	8602	Grafenhausen	Scheinfeld	107	09 5 44 129
5141	Golkraath	Erkelenz	1 867	05 4 33 312	6361	Grafenode//Burg	Friedberg	836	06 1 39 008
8701	Gollachostheim	Offenheim	241	09 5 46 132	8821	Grafensteinberg	Gunzenhausen	664	09 5 37 128
3131	Gollau	Luchow - Dannenberg	348	03 3 36 159	4811	Grafinghausen//Lamers-	—	—	—
6589	Gollenberg	Birkenfeld	120	07 1 34 031	—	hagen	Bielefeld	1 085	05 7 31 416
3119	Gollern	Uelzen	103	03 3 39 165	2161	Grapel	Stade	525	03 4 35 145
8701	Gollhofen	Offenheim	673	09 5 46 133	6391	Gravenwiesbach	Uisingen	1 505	06 1 53 011
8741	Gollmuthhausen	Königshofen i. Grabfeld	323	09 6 44 118	2143	Grafel	Bremervorde	273	03 4 31 149
8391	Gollnerberg	Wegscheid	274	09 2 51 116	4571	Grafeld	Bersenbrück	758	03 5 32 142
3451	Golmbach	Holzminnden	884	03 2 36 137	3221	Grafelde	Alfeld (Leine)	238	03 2 31 140
3001	Goltern	Hannover	2 833	03 1 35 136	8352	Grafenau, Stadt	Grafenau	2 758	09 2 35 115
2381	Goltorf	Schleswig	195	01 0 59 033	8541	Grafenberg	Hilpoltstein	202	09 5 39 128
7421	Gomadingen	Münsingen	1 075	08 4 38 132	7441	—	Nürtingen	1 592	08 1 43 120
7413	Gomaringen	Reutlingen	5 490	08 4 40 122	8301	Grafendorf	Mainburg	565	09 2 41 119
3581	Gombeth	Fritzlar - Homberg	1 013	06 2 33 028	8651	Grafengehaig, Markt	Stadtsteinach	545	08 4 45 115
7109	Gommersdorf	Buchen	594	08 2 32 131	7821	Grafenhausen	Hochschwarzwald	1 493	08 3 40 130

Grafenhausen — Gronau//Rodersheim—

Gemeinde		Kreis	Wohn- bevölkerung am 27.5.1970	Statistische Kennziffer	Gemeinde		Kreis	Wohn- bevölkerung am 27.5.1970	Statistische Kennziffer
Post- leit- zahl	Namen				Post- leit- zahl	Namen			
7631	Grafenhausen	Lahr	1 703	08 3 37 118	8551	Gremsdorf	Hochstadt a.d. Aisch	844	09 4 36 124
8491	Grafenkirchen	Cham	494	09 3 34 118	3371	Gremshelm	Gandersheim	271	03 7 33 138
8485	Grafenreuth	Neustadt a.d. Waldnaab	113	09 3 40 127	5581	Grenderich	Cochem - Zell	452	07 1 35 037
8591	—	Wunsiedel	424	09 4 47 121	7889	Grenzach	Lörrach	6 122	08 3 38 136
8722	Grafenheinfeld	Schweinfurt	2 849	09 6 51 127	5410	Grenzhausen, Stadt//Hohr-	Unterwesterwaldkreis	8 430	07 1 42 032
8301	Grafentraubach	Mallersdorf	668	09 2 42 121	6611	Gresaubach	Saarlouis	1 925	10 0 35 612
8491	Grafenwiesen	Kotzing	1 125	09 2 38 125	7861	Gresgen	Lörrach	428	08 3 38 137
8484	Grafenwohr, Stadt	Eschenbach i.d. OPf.	5 266	09 3 35 118	5184	Gressenich	Aachen	9 300	05 4 31 121
7912	Grafertshofen	Neu - Ulm	607	09 7 45 127	8453	Gressenwohr	Amberg	942	09 3 31 127
3181	Grafhorst	Helmsstedt	993	03 7 35 129	8721	Greßhausen	Haßfurt	131	09 6 40 126
8018	Grafing b. München, Stadt	Ebersberg	7 399	09 1 37 125	8722	Greßthal	Hammelburg	561	09 6 39 120
8371	Grafing	Deggendorf	1 126	09 2 32 122	3161	Gretzen	Burgdorf	170	03 3 31 133
8351	—	Straubing	155	09 2 47 120	4501	Gretsch	Osnabrück	1 727	03 5 37 133
5949	Grafenschaft	Meschede	2 576	05 8 37 612	3031	Grethem	Fallingb. Ostel	386	03 3 33 138
8104	Grainau	Garmisch - Partenkirchen	3 032	09 1 41 116	8722	Grettsdorf	Schweinfurt	1 616	09 6 51 128
8391	Grainet	Wolfsberg	1 496	09 2 52 120	8702	Greußenheim	Würzburg	1 097	09 6 52 119
8851	Graisbach	Donauwörth	507	09 7 33 137	8711	Greuth	Gerolzhofen	218	09 6 38 139
2411	Grambek	Herzogtum Lauenburg	290	01 0 53 037	8602	—	Hochstadt a.d. Aisch	239	09 4 36 125
8431	Grampersdorf	Beilngries	123	09 3 32 124	4402	Greven, Stadt	Münster	26 474	05 5 36 111
8722	Gramschatz	Karlstadt	496	09 6 42 126	4048	Grevenbroich, Stadt	Grevenbroich	27 761	05 1 34 111
2077	Grande	Stormarn	302	01 0 62 020	2209	Grevenkop	Steinburg	249	01 0 61 030
3441	Grandenborn	Eschwege	502	06 2 31 021	2301	Grevenkrug	Rendsburg - Eckernförde	251	01 0 58 063
7931	Gränheim	Ehingen	314	08 4 34 131	5779	Grevenstein	Arnsberg	882	05 8 32 314
5561	Gransdorf	Birburg - Prüm	354	07 2 32 228	5561	Greverath	Bernkastel - Wittlich	172	07 2 31 045
2143	Granstedt	Bremervörde	179	03 4 31 150	5501	Grewenich	Trier - Saarburg	83	07 2 35 034
3131	—	Luchow - Dannenberg	46	03 3 36 164	2211	Gribbohm	Steinburg	456	01 0 61 031
5141	Granterath	Erkelenz	2 161	05 4 33 213	6571	Griebelschied	Birkenfeld	205	07 1 34 032
7101	Grantschen	Heilbronn	658	08 1 38 142	6309	Griedel	Friedberg	1 501	06 1 39 017
8533	Grappertshofen	Scheinfeld	140	09 5 44 130	6331	Griedelbach	Wetzlar	499	06 1 54 036
2801	Grasberg	Osterholz	1 930	03 4 33 120	6791	Gries	Kusel	942	07 3 36 032
7779	Grasbeuren	Überlingen	240	08 3 45 128	8401	Griesau	Regensburg	171	09 3 43 144
8011	Grasbrunn	München	2 205	09 1 47 117	8381	Griesbach	Dingolfing	740	09 2 33 117
3201	Grasdorf	Hildesheim - Marienburg	535	03 2 35 144	8591	—	Tirschenreuth	616	09 3 47 118
6949	Gras - Ellenbach	Bergstraße	664	06 1 32 025	7601	—//Bad	Offenburg	964	08 4 31 124
8859	Grasheim	Neuburg a.d. Donau	475	09 7 44 134	8399	— i. Rottal, Stadt	Griesbach i. Rottal	2 577	09 2 36 116
3332	Grasleben	Helmsstedt	2 670	03 7 35 130	8891	Griesbeckerzell	Aichach	964	09 1 31 126
8602	Grasmannsdorf	Bamberg	219	09 4 31 142	5461	Griesenbach	Neuwied	531	07 1 38 022
8211	Grassau, Markt	Traunstein	3 889	09 1 53 121	7601	Griesheim	Offenburg	1 192	08 3 41 125
3171	Grassel	Githorn	584	03 3 34 158	6103	—, Stadt	Darmstadt	16 398	06 1 35 014
8463	Grassersdorf	Waldmünchen	79	09 3 49 121	7931	Griesingen	Ehingen	728	08 4 34 132
8401	Graßlfing	Mallersdorf	161	09 2 42 122	3251	Grießem	Hameln - Pyrmont	362	03 1 34 135
8401	—	Regensburg	448	09 3 43 143	7891	Grießen	Waldshut	1 803	08 3 47 141
3221	Graste	Alfeld (Leine)	328	03 2 31 141	8301	Grießenbach	Landshut	258	09 2 40 128
8351	Grattersdorf	Deggendorf	1 305	09 2 32 123	8091	Griesstatt	Wasserburg a. Inn	1 491	09 1 54 129
8631	Grattstadt	Coburg	269	09 4 33 143	8435	Griesstetten	Riedenburg	206	09 3 44 122
3091	Graue	Grafenschaft Hoya	446	03 1 32 142	3501	Grifte	Fritzlar - Homberg	1 703	06 2 33 030
2354	Grauel	Rendsburg - Eckernförde	197	01 0 58 062	5509	Grimburg	Trier - Saarburg	462	07 2 35 035
7581	Grauelsbaum	Kehl	380	08 3 35 119	3521	Grimelsheim	Hofgeismar	77	06 2 36 018
3041	Grauen	Soltau	352	03 3 38 126	2971	Grimersum	Norden	841	03 6 33 126
3451	Grave	Holzminde	372	03 2 36 138	5782	Grimlinghausen	Brilon	37	05 8 33 221
3171	Gravenhorst	Githorn	127	03 3 34 159	7891	Grimmshofen	Waldshut	358	08 3 47 142
3501	Grabenau	Melsungen	247	06 2 40 022	8931	Grimoldsried	Schwabmünchen	251	09 7 47 115
6321	—, Stadt	Alsfeld	931	06 1 31 031	8899	Grimolzhausen	Schrobenhausen	406	09 1 51 122
3441	Grebendorf	Eschwege	1 949	06 2 31 022	2061	Grinau	Herzogtum Lauenburg	149	01 0 53 038
3579	Greibenhagen	Fritzlar - Homberg	225	06 2 33 029	3031	Grindau	Fallingb. Ostel	262	03 3 33 139
6424	Greibenhain	Lauterbach	943	06 1 44 017	7841	Grißheim	Mulheim	938	08 3 39 125
5429	Greibenroth	Untertaunuskreis	264	06 1 52 020	7951	Grodt	Biberach	120	08 4 32 138
3523	Greibenstein, Stadt	Hofgeismar	6 035	06 2 36 017	8031	Grobenzell	Furstenfeldbruck	11 329	09 1 40 168
2321	Grebin	Plön	618	01 0 57 022	2251	Grode	Nordfriesland	16	01 0 54 039
3101	Grebshorn	Celle	225	03 3 32 208	2340	Grodersby	Schleswig	269	01 0 59 034
8541	Greding	Hilpoltstein	2 594	09 5 39 129	7291	Grombach	Freudenstadt	505	08 4 35 131
3351	Greene, Flecken	Gandersheim	2 387	03 7 33 137	2433	Gromitz	Ostholstein	5 665	01 0 55 016
2975	Greetsiel, Flecken	Norden	1 569	03 6 33 125	2401	Gronau//Groß	Herzogtum Lauenburg	2 800	01 0 53 041
4416	Greffen	Warendorf	2 153	05 5 40 411	5781	Gronebach	Brilon	624	05 8 33 613
7581	Greffern	Bühl	1 147	08 3 31 120	8944	Gronenbach, Markt	Memmingen	3 586	09 7 42 132
4155	Grefrath	Kempfen - Krefeld	13 356	05 1 35 112	8831	Gronhart	Weissenburg i. Bay.	101	09 5 47 132
8919	Greifenberg	Landsberg a. Lech	746	09 1 43 123	7181	Groningen	Craischheim	1 186	08 1 34 126
6331	Greifenstein	Wetzlar	745	06 1 54 034	4559	Grönloh	Bersenbrück	366	03 5 32 143
6331	Greifenthal	Wetzlar	274	06 1 54 035	2071	Gronwohld	Stormarn	1 013	01 0 62 021
8175	Greiling	Bad Tolz	847	09 1 34 116	8644	Grossau	Kronach	112	09 4 38 133
8301	Greisberg	Mallersdorf	199	09 2 42 123	8481	Grotschenreuth	Neustadt a.d. Waldnaab	181	09 3 40 172
8941	Greimeltshofen	Illertissen	247	09 7 37 125	7931	Grotzingen	Ehingen	248	08 4 34 133
5561	Greimerath	Bernkastel - Wittlich	206	07 2 31 044	7501	—	Karlsruhe	6 694	08 2 34 131
5501	—	Trier - Saarburg	1 073	07 2 35 033	7441	—, Stadt	Nürtingen	2 224	08 1 43 121
5591	Greimersburg	Cochem - Zell	585	07 1 35 036	3251	Gronhde, Flecken	Hameln - Pyrmont	1 272	03 1 34 136
6901	Grein	Bergstraße	148	06 1 32 026	4242	Gron	Rees	161	05 1 38 311
8801	Greiselbach	Drömlsbühl	194	09 5 32 129	6531	Grolsheim	Mainz - Bingen	572	07 3 39 022
8351	Greising	Deggendorf	497	09 2 32 124	6921	Grombach	Sinsheim	941	08 2 38 129
8442	Greißing	Mallersdorf	255	09 2 42 124	6141	Gronau	Bergstraße	802	06 1 32 027
2441	Gremersdorf	Ostholstein	1 518	01 0 55 015	6369	—	Hanau	1 261	06 1 43 008
8051	Gremertshausen	Freising	262	09 1 39 128	7141	—	Heilbronn	1 186	08 1 38 143
8881	Gremheim	Dillingen a.d. Donau	565	09 7 32 138	3212	— (Leine), Stadt	Alfeld (Leine)	5 029	03 5 31 142
7741	Gremmelsbach	Villingen	620	08 3 46 118	6701	—//Rodersheim	Ludwigshafen	2 452	07 3 38 022

Gemeinde		Kreis	Wohn- bevölkerung am 27.5.1970	Statistische Kennziffer	Gemeinde		Kreis	Wohn- bevölkerung am 27.5.1970	Statistische Kennziffer
Post- leit- zahl	Namen				Post- leit- zahl	Namen			
4432	Gronau (Westf.), Stadt	Ahaus	26 362	05 5 31 112	3041	Großenwede	Soltau	352	03 3 38 127
6691	Gronig	Sankt Wendel	1 342	10 0 37 614	3261	Großenwieden	Grafschaft Schaumburg	1 081	03 1 33 133
2971	Groothusen	Norden	512	03 6 33 127	2391	Großenwiehe	Flensburg - Land	1 723	01 0 52 015
8591	Groschlattengrun	Tirschenreuth	503	09 3 47 119	2161	Großenworden	Stade	516	03 4 35 146
8491	Großaign	Kotzing	411	09 2 38 126	8491	Großenzenried	Neunburg vorm Wald	216	09 3 39 123
8934	Großaitingen	Schwabmünchen	2 753	09 7 47 116	7151	Großerlach	Backnang	1 334	08 1 32 129
8431	Großalfalterbach	Neumarkt i.d. OPf.	385	09 3 38 124	3201	Groß Escherde	Hildesheim - Marienburg	571	03 2 35 146
3432	Großalmerode, Stadt	Witzenhausen	4 611	06 2 43 016	8411	Großetzenberg	Parsberg	1 234	09 3 42 132
7171	Großaltdorf	Schwabisch Hall	1 140	08 1 46 131	6321	Groß - Felda	Alsfeld	936	06 1 31 033
6331	Großaltenstädten	Wetzlar	451	06 1 54 037	6731	Großfischlingen	Landau - Bad Bergzabern	381	07 3 37 035
8351	Großarmschlag	Grafenau	623	09 2 35 116	3341	Groß Flothe.	Goslar	828	03 7 34 119
7152	Großaspach	Backnang	2 978	08 1 32 128	3201	Groß Forste	Hildesheim - Marienburg	662	03 2 35 147
6454	Großauheim, Stadt	Hanau	14 028	06 1 43 009	2161	Groß Fredenbeck	Stade	520	03 2 35 147
8741	Großbardorf	Königshofen i Grabfeld	883	09 6 44 119	3131	Groß Gaddau	Luchow - Dannenberg	57	03 3 36 166
2309	Großbarkau	Plön	178	01 0 57 023	8631	Großgarnstadt	Coburg	648	09 4 33 144
8561	Großbellhofen	Lauf a.d Pegnitz	407	09 5 40 120	6080	Groß - Gerau, Stadt	Groß - Gerau	13 077	06 1 42 015
8401	Großberg	Regensburg	704	09 3 43 145	8501	Großgeschardt	Erlangen	370	09 5 34 121
8431	Großberghausen	Beilngries	140	09 3 32 125	3201	Groß Giesen	Hildesheim - Marienburg	2 132	03 2 35 148
8065	Großberghofen	Dachau	1 017	09 1 36 128	7141	Großglattbach	Vaihingen	908	08 1 48 119
3251	Groß Berkel	Hamelu - Pyrmont	2 885	03 1 34 137	3301	Groß Gledingen	Braunschweig	583	03 7 32 137
4471	Groß Berßen	Meppen	694	03 5 36 131	8602	Großgressingen	Bamberg	332	09 4 31 144
7441	Großbettlingen	Nürtingen	2 434	08 1 43 122	2401	Groß Gronau	Herzogtum Lauenburg	2 800	01 0 53 041
6101	Groß - Biebrau, Stadt	Dieburg	3 353	06 1 36 010	8501	Großgrundlach	Furth	2 900	09 5 36 118
3341	Groß Biewende	Wolfenbittel	421	03 7 36 138	8301	Großgundershausen	Mainburg	289	09 2 41 120
8602	Großbirkach	Bamberg	127	09 4 31 143	3139	Groß Gusborn	Luchow - Dannenberg	220	03 3 36 167
8431	Großbissendorf	Parsberg	261	09 3 42 131	8501	Großhabersdorf	Furth	2 162	09 5 36 119
2061	Groß Boden	Herzogtum Lauenburg	145	01 0 53 039	3091	Groß Hauslingen	Fallingbostel	805	03 3 33 141
7141	Großbottwar, Stadt	Ludwigsburg	4 151	08 1 41 124	2070	Großhansdorf	Stormarn	7 382	01 0 62 023
8204	Großbrannenbergl	Rosenheim	241	09 1 49 124	8801	Großharbach	Rothenburg ob der Tauber	240	09 5 43 140
3131	Groß Breese	Luchow - Dannenberg	90	03 3 36 165	2351	Großharrie	Plön	479	01 0 57 024
8821	Großbreitenbronn	Feuchtwangen	445	09 5 35 125	8802	Großhaslach	Ansbach	997	09 5 31 136
3301	Groß Brunsrode	Braunschweig	554	03 7 32 136	3321	Groß Haere	Wolfenbittel	836	03 7 36 142
2351	Groß Buchwald	Rendsburg - Eckernforde	291	01 0 58 064	3051	Groß Hegesdorf	Grafschaft Schaumburg	286	03 1 33 134
3152	Groß Bulten	Peine	1 925	03 2 40 129	3101	Groß Hehlen	Celle	2 241	03 3 32 142
6661	Großbundenbach	Zweibrücken	365	07 3 41 009	3139	Groß Heide	Luchow - Dannenberg	125	03 3 36 168
3006	Großburgwedel	Burgdorf	5 494	03 3 31 134	2981	Groß Heide	Norden	2 615	03 3 33 128
3339	Groß Dahlum	Wolfenbittel	820	03 7 36 139	8621	Großheirath	Coburg	575	09 4 33 145
8521	Großdehnsendorf	Hochstadt a.d. Aisch	1 950	09 4 36 126	2831	Groß Henstedt	Grafschaft Hoya	128	03 1 32 143
7071	Großdeinbach	Schwabisch Gmund	2 191	08 1 45 119	7051	Großheppach	Waiblingen	2 905	08 1 49 125
3341	Groß Denke	Wolfenbittel	1 209	03 7 36 140	7881	Großherrischwand	Sackingen	202	08 3 43 117
2419	Groß Disnack	Herzogtum Lauenburg	98	01 0 53 040	3119	Groß Hesebeck	Uelzen	137	03 3 39 168
3381	Groß Dohren	Goslar	1 214	03 7 34 118	4471	Groß Hesepe	Meppen	2 793	03 5 36 134
4801	Großdornberg	Bielefeld	2 216	05 7 31 312	8766	Großheubach, Markt	Miltenberg	4 335	09 6 48 118
4559	Groß Drehle	Bersenbrück	142	03 5 32 144	3251	Groß Hilligsfeld	Hamelu - Pyrmont	781	03 1 34 139
3201	Groß Dungen	Hildesheim - Marienbrugg	920	03 2 35 145	3201	Groß Himstedt	Hildesheim - Marienburg	559	03 2 35 149
8741	Großeibstadt	Königshofen i Grabfeld	678	09 6 44 120	8541	Großhobing	Hipoltstein	194	09 5 39 130
6311	Groß - Eichen	Alsfeld	883	06 1 31 032	5431	Großholbach	Unterwesterwaldkreis	598	07 1 42 024
6951	Großeicholzheim	Buchen	1 080	08 2 32 134	8201	Großholzhausen	Rosenheim	1 425	09 1 49 125
3031	Groß Eilstorf	Fallingbostel	3 357	03 3 33 140	7973	Großholzleute	Wangen	1 279	08 4 47 127
3321	Groß Elbe	Wolfenbittel	771	03 7 36 141	3091	Groß Hutbergen	Verden	171	03 4 36 144
7451	Grosselfingen	Hechingen	1 679	08 4 36 127	3201	Groß Ilde	Hildesheim - Marienburg	256	03 2 35 150
8861	Großelfingen	Nördlingen	430	09 7 46 135	3152	Groß Ilsede	Peine	2 657	03 2 40 130
3401	Groß Ellershausen	Göttingen	1 109	03 2 34 138	7121	Großingersheim	Ludwigsburg	3 068	08 1 41 125
2351	Großenaspe	Segeberg	2 004	01 0 60 027	8061	Großinzemoos	Dachau	514	09 1 36 129
6419	Großenbach	Hunfeld	820	06 2 37 013	2831	Groß Ippener	Grafschaft Hoya	883	03 1 32 144
5929	—	Wittgenstein	53	05 8 42 417	8752	Großkahl	Alzenau i UFr.	298	09 6 31 122
3281	Großenberg	Hamelu - Pyrmont	217	03 1 34 138	5541	Großkampenberg	Bitburg - Prum	186	07 2 32 229
8731	Großenbrach	Bad Kissingen	366	09 6 33 126	6711	Großkarlbach	Bad Dürkheim	830	07 3 32 023
2443	Großenbrode	Ostholstein	1 730	01 0 55 017	8201	Großkarolinenfeld	Bad Aibling	2 507	09 1 33 120
8521	Großenbuch	Forchheim	362	09 4 35 127	8871	Großkissendorf	Gunzburg	437	09 7 36 130
6305	Großen - Buseck	Gießen	3 705	06 1 41 025	8939	Großkitzighofen	Kaufbeuren	357	09 7 38 129
3531	Großeneder	Warburg	897	05 7 41 216	8593	Großklenau	Tirschenreuth	109	09 3 47 122
3581	Großenenglis	Fritzlar - Homberg	1 080	06 2 33 031	2833	Groß Kohren	Grafschaft Hoya	180	03 1 32 145
8561	Großengsee	Forchheim	419	09 4 35 128	8381	Großkollnbach	Landau a.d. Isar	1 298	09 2 39 121
7411	Großengstingen	Reutlingen	2 735	08 4 40 124	8871	Großkottz	Gunzburg	1 431	09 7 36 131
2851	Großenhain	Wesermünde	313	03 4 37 141	2209	Groß Kollmar	Steinburg	834	01 0 61 032
4951	Großenheerse	Minden	133	05 7 39 514	8591	Großkonreuth	Tirschenreuth	595	09 3 47 145
3051	Großenheidorn	Schaumburg - Lippe	2 235	03 1 38 125	6451	Großkrotzenburg	Hanau	6 162	06 1 43 010
2901	Großenkneten	Oldenburg (Oldenburg)	10 827	03 8 34 113	7921	Großkuchen	Heidenheim	1 177	08 1 37 127
6301	Großen - Linden, Stadt	Gießen	4 617	06 1 41 026	2351	Groß Kummerfeld	Segeberg	1 248	01 0 60 028
6402	Großenluder	Fulda	3 255	06 2 34 043	3153	Groß Lafferde	Peine	2 453	03 2 40 131
6419	Großenmoor	Hunfeld	236	06 2 37 014	8711	Großlangenfeld	Bitburg - Prum	180	07 2 32 230
8351	Großenpinning	Landau a.d. Isar	282	09 2 39 120	8711	Großlangheim, Markt	Kitzingen	1 341	09 6 43 123
2221	Großenrade	Dithmarschen	496	01 0 51 037	8752	Großlaudenbach	Alzenau i UFr.	289	09 6 31 123
8802	Großenried	Feuchtwangen	679	09 5 35 126	8821	Großlellenfeld	Dinkelsbühl	443	09 5 32 130
3411	Großenrode	Northeim	293	03 2 38 141	3401	Groß Lengden	Göttingen	742	03 2 34 139
8481	Großenschwand	Vohenstrauß	185	09 3 48 123	2839	Groß Lessen	Grafschaft Diepholz	698	03 1 31 133
2071	Großensee	Stormarn	1 093	01 0 62 022	3111	Groß Liedern	Uelzen	872	03 3 39 169
8521	Großenseeabach	Hochstadt a.d. Aisch	529	09 4 36 127	5561	Großlittgen	Bernkastel - Wittlich	973	07 2 31 046
8596	Großensees	Tirschenreuth	319	09 3 47 120	3161	Groß Lobke	Hildesheim - Marienburg	755	03 2 35 151
8596	Großensterz	Tirschenreuth	223	09 3 47 121	2801	Groß Mackenstedt	Grafschaft Hoya	1 715	03 1 32 146
6419	Großentaft	Hunfeld	950	06 2 37 015	5419	Großmaischeld	Neuwied	1 463	07 1 38 023
3079	Großenvorde	Nienburg (Weser)	658	03 1 37 139					

Groß Malchau — Günching

Gemeinde		Kreis	Wohn- bevölkerung am 27.5.1970	Statistische Kennziffer	Gemeinde		Kreis	Wohn- bevölkerung am 27.5.1970	Statistische Kennziffer
Post- leit- zahl	Namen				Post- leit- zahl	Namen			
3119	Groß Malchau	Uelzen	113	03 3 39 170	8621	Grub a. Forst	Coburg	2 491	09 4 33 147
2139	Groß Mackelsen	Bremervorde	511	03 4 31 151	2431	Grube	Ostholstein	1 060	01 0 55 018
8071	Großmehring	Ingolstadt	3 331	09 1 42 124	6419	Gruben	Hunfeld	124	06 2 37 016
2971	Groß Midlum	Norden	558	03 6 33 129	8390	Grubweg	Passau	5 545	09 2 43 121
4571	Groß Mimmelage	Bersenbruck	454	03 5 32 145	8802	Grub	Ansbach	161	09 5 31 137
3101	Großmoor	Celle	744	03 3 32 143	8821	—	Dinkelsbühl	76	09 5 32 131
2101	Groß Moor	Harburg	63	03 3 35 149	6691	Grugelborn	Sankt Wendel	814	10 0 37 515
3051	Groß Munzel	Hannover	1 137	03 1 35 137	8059	Grunbach	Erding	319	09 1 38 125
8421	Großmuß	Kelheim	437	09 2 37 125	8301	Grunberg	Mainburg	170	09 2 41 121
6711	Großnedesheim	Ludwigshafen	975	07 3 38 009	6310	—, Stadt	Giessen	8 933	06 1 41 027
2361	Groß Niendorf	Segeberg	363	01 0 60 029	7113	Grunbühl	Öhringen	391	08 1 44 138
8041	Großnobach	Freising	1 134	09 1 39 129	6461	Grundau//Hain-	Budingen	1 186	06 1 34 045
2082	Groß Nordende	Pinneberg	384	01 0 56 016	6461	—//Mittel-	Budingen	1 169	06 1 34 066
8546	Großnottersdorf	Hilpoltstein	160	09 5 39 131	7181	Grundelhardt	Crailsheim	1 398	08 1 34 127
3121	Groß Oesingen	Gifhorn	1 141	03 3 34 161	5241	Grunebach	Altenkirchen (Westerwald)	514	07 1 32 042
2201	Groß Offenseth - Aspern	Pinneberg	376	01 0 56 017	8999	Grunenbach	Lindau (Bodensee)	737	09 7 50 116
2919	Großoldendorf	Leer	768	03 6 32 142	8901	Grunenbandt	Augsburg	288	09 7 31 140
8754	Großostheim, Markt	Aschaffenburg	8 388	09 6 32 115	2162	Grunendeich	Stade	1 375	03 4 35 149
2053	Groß Pampau	Herzogtum Lauenburg	116	01 0 53 042	3224	Grunenplan	Holzminde	3 179	03 2 36 139
2381	Groß Rheide	Schleswig	642	01 0 59 035	6981	Grunenwort	Tauberbischofsheim	470	08 2 39 137
3373	Groß Rhuden	Hildesheim - Marienburg	2 172	03 2 35 152	3119	Grunhagen	Lüneburg	298	03 3 37 153
6971	Großrinderfeld	Tauberbischofsheim	1 154	08 2 39 136	2396	Grunholz	Flensburg - Land	314	01 0 52 017
4459	Großringe	Grafschaft Bentheim	1 254	03 5 33 132	7711	Gruningen	Donauwuechingen	482	08 3 32 127
2830	Groß Ringmar	Grafschaft Hoya	252	03 1 32 147	7941	—	Saulgau	395	08 4 42 149
2361	Groß Rönnau	Segeberg	307	01 0 60 030	7981	Grunkraut	Ravensburg	1 948	08 4 39 123
6845	Groß Rohrheim	Bergstraße	3 372	06 1 32 028	8651	Grunlas	Stadtsteinaich	74	09 4 45 116
3589	Großropperhausen	Ziegenhain	870	06 2 45 017	7241	Grünmetztetten	Horb	655	08 4 37 129
6624	Großrosseln	Saarbrücken	4 175	10 0 34 120	8751	Grunmorsbach	Aschaffenburg	1 293	09 6 32 116
6945	Großsachsen	Mannheim	2 662	08 2 35 114	8561	Grunreuth	Hersbruck	216	09 5 38 124
7123	Großsachsenheim, Stadt	Ludwigsburg	6 309	08 1 41 126	8503	Grunsbach	Nürnberg	340	09 5 42 124
2919	Großsander	Leer	356	03 6 32 143	6974	Grunsfeld, Stadt	Tauberbischofsheim	1 964	08 2 39 138
2401	Groß Sarau	Herzogtum Lauenburg	457	01 0 53 043	6971	Grunsfeldhausen	Tauberbischofsheim	223	08 2 39 139
7959	Großschafhausen	Biberach	476	08 4 32 139	6718	Grunstadt, Stadt	Bad Dürkheim	10 582	07 3 32 024
2061	Groß Schenkenberg	Herzogtum Lauenburg	274	01 0 53 044	7291	Grunthal	Freudenstadt	601	08 4 35 132
3401	Groß Schleen	Göttingen	581	03 2 34 140	8251	Gruntegerbach	Erding	632	09 1 38 126
7799	Großschönach	Überlingen	665	08 3 45 129	8400	Grunthal	Regensburg	1 416	09 3 43 146
8451	Großschonbrunn	Amberg	520	09 3 31 128	8091	—	Wasserburg a. Inn	448	09 1 54 130
8501	Großschwarzenlohe	Schwabach	1 781	09 5 45 123	8022	Grunwald	München	7 944	09 1 47 118
3301	Groß Schwulper	Gifhorn	1 336	03 3 34 162	7501	Grunwettersbach	Karlsruhe	3 339	08 2 34 132
3571	Großseelheim	Marburg	1 358	06 2 39 038	3559	Grusen	Frankenberg	373	06 2 32 033
5439	Großseifen	Oberwesterwaldkreis	441	07 1 39 029	6419	Grunselbach	Hunfeld	232	06 2 37 017
3331	Groß Sisbeck	Helmstedt	358	03 7 35 131	7341	Gruibingen	Göppingen	1 467	08 1 36 139
2391	Großsolt	Flensburg - Land	1 563	01 0 52 016	5601	Gruiten	Düsseldorf - Mettmann	5 527	05 1 32 311
8861	Großsorheim	Nordlingen	488	09 7 46 136	6759	Grunbach	Kusel	545	07 3 36 033
7799	Großstadelhofen	Überlingen	327	08 3 45 130	6121	—//Mumling -	Erbach	1 148	06 1 38 055
4471	Groß Stavern	Meppen	669	03 5 36 135	7541	Grunbach	Calw	1 199	08 4 33 148
6661	Großsteinhausen	Zweibrücken	576	07 3 41 010	7067	—	Waiblingen	4 715	08 1 49 126
3331	Groß Steinum	Helmstedt	410	03 7 35 132	3395	Grund (Harz), Bergstadt//			
2161	Groß Sterneberg	Stade	334	03 4 35 148		Bad	Zellerfeld	3 954	03 2 41 114
3341	Groß Stöckheim	Wolfenbüttel	1 648	03 7 36 143	8621	Grundfeld	Staffelstein	425	09 4 46 127
3111	Groß Sustedt	Uelzen	292	03 3 39 171	2391	Grundhof	Flensburg - Land	868	01 0 52 018
3119	Groß Thondorf	Uelzen	361	03 3 39 172	2151	Grundoldendorf	Stade	89	03 4 35 150
7969	Großtissen	Saulgau	326	08 4 42 148	6941	Grundelbachtal	Bergstraße	2 245	06 1 32 104
3181	Groß Twulpstedt	Helmstedt	522	03 7 35 133	7931	Grundshiem	Ehingen	247	08 4 34 134
6114	Groß - Umstadt, Stadt	Dieburg	8 704	06 1 36 011	4791	Grundsteinheim	Buren	389	05 7 32 413
3341	Groß Vahlberg	Wolfenbüttel	488	03 7 36 144	7811	Grunern	Mulheim	630	08 3 39 126
3071	Groß Varlingen	Nienburg (Weser)	124	03 1 37 140	8081	Grunertshofen	Furstenfeldbruck	433	09 1 40 130
8641	Großvichtach	Kronach	298	09 4 38 134	7881	Grunholz	Sackingen	257	08 3 43 118
2371	Groß Vollstedt	Rendsburg - Eckernförde	576	01 0 58 065	7456	Gruol	Hechingen	1 344	08 4 36 128
8631	Großwalbur	Coburg	791	09 4 33 146	3251	Gruppenhagen	Garmisch - Pyrmont	563	03 1 34 140
8751	Großwallstadt	Obernburg a. Main	3 011	09 6 49 118	3171	Grußendorf	Gifhorn	1 021	03 3 34 163
7591	Großweier	Bühl	1 071	08 3 31 121	7162	Gschwend	Backnang	2 147	08 1 32 130
8111	Großweil	Weilheim i. OB	595	09 1 55 122	8211	Gstadt a. Chiemsee	Rosenheim	801	09 1 49 126
8545	Großweingarten	Schwabach	945	09 5 45 124	5439	Guckheim	Oberwesterwaldkreis	617	07 1 39 030
8501	Großweismannsdorf	Furth	626	09 5 36 120	2221	Gudendorf	Dithmarschen	392	01 0 51 039
8752	Großwelzheim	Alzenau i. UFr.	3 025	09 6 31 124	3505	Gudensberg, Stadt	Fritzlar - Homberg	3 533	06 2 33 032
8671	Großwendern	Wunsiedel	502	09 4 47 122	2152	Guderhandviertel	Stade	900	03 4 35 151
8741	Großwenkheim	Bad Kissingen	935	09 6 33 127	2411	Gudow	Herzogtum - Lauenburg	1 457	01 0 53 046
2061	Groß Wesenberg	Stormarn	176	01 0 62 024	2381	Guby	Rendsburg - Eckernförde	598	01 0 58 067
6501	Groß - Winternheim	Mainz - Bingen	1 016	07 3 39 023	8601	Guckelhorn	Ebern	231	09 6 36 133
2333	Groß Wittensee	Rendsburg - Eckernförde	838	01 0 58 066	6251	Guckingen	Rhein - Lahn - Kreis	536	07 1 41 049
3131	Großwitzteetz	Lüchow - Dannenberg	222	03 3 36 169	6691	Gudesweiler	Sankt Wendel	1 213	10 0 37 615
2951	Großwolde	Leer	1 487	03 6 32 144	5604	Gudingen	Saarbrücken	5 593	10 0 34 215
8601	Großziegenfeld	Lichtenfels	151	09 4 40 122	7129	Guglingen, Stadt	Heilbronn	2 498	08 1 38 145
6112	Groß - Zimmern	Dieburg	8 751	06 1 36 012	3131	Guhlitz	Lüchow - Dannenberg	46	03 3 36 170
2951	Grotegast	Leer	173	03 6 32 145	8701	Gulchshiem	Ulfheim	265	09 5 46 134
4574	Grotthe	Bersenbruck	1 036	03 5 32 146	3139	Gulden	Lüchow - Dannenberg	109	03 3 36 171
2251	Grothusenkoog	Nordfriesland	41	01 0 54 040	5451	Gullesheim	Altenkirchen (Westerwald)	642	07 1 32 043
2053	Grove	Herzogtum Lauenburg	197	01 0 53 045	7261	Guftlingen	Calw	1 050	08 4 33 149
2247	Groven	Dithmarschen	141	01 0 51 038	7031	Gulstein	Boblingen	2 023	08 1 33 124
8602	Grub	Bamberg	227	09 4 31 145	2059	Gulzow	Herzogtum Lauenburg	996	01 0 53 047
8491	—	Kotzing	336	02 3 38 127	3001	Gummer	Hannover	775	03 1 35 138
8501	—	Nürnberg	230	09 5 42 123	8431	Günching	Parsberg	298	09 3 42 133

Gemeinde		Kreis	Wohn- bevölkerung am 27.5.1970	Statistische Kennziffer	Gemeinde		Kreis	Wohn- bevölkerung am 27.5.1970	Statistische Kennziffer
Post- leit- zahl	Namen				Post- leit- zahl	Namen			
7121	Gündelbach	Vaihingen	868	08 1 48 120	6349	Gusternhain	Dillkreis	504	06 1 37 024
7821	Gündelwangen	Hochschwarzwald	421	08 3 40 131	4049	Gustorf	Grevenbroich	6 924	05 1 34 118
8061	Günding	Dachau	2 132	09 1 36 130	7809	Gutach im Breisgau	Emmendingen	1 688	08 3 33 126
7801	Gündlingen	Freiburg	976	08 3 34 132	7611	– (Schwarzwaldbahn)	Wolfach	2 447	08 3 48 115
8301	Gündlkofen	Landshut	663	09 2 40 130	5409	Gutenacker	Rhein - Lahn - Kreis	359	07 1 41 050
7241	Gundringen	Horb	784	08 4 37 130	6551	Gutenberg	Bad Kreuznach	606	07 1 33 036
3509	Gunsterode	Melsungen	423	06 2 40 023	8939	–	Kaufbeuren	207	09 7 38 130
6121	Gunterfurst	Erbach	462	06 1 38 028	7311	–	Nurtingen	692	08 1 43 123
3569	Gunterod	Briedenkopf	1 035	06 1 33 026	8471	Guteneck	Nabburg	474	09 3 37 122
3401	Guntersen	Northeim	833	03 2 38 142	7489	Gutenstein	Stockach	503	08 3 44 124
8702	Guntersleben	Wurzburg	2 296	09 6 52 120	8531	Gutenstetten	Neustadt a.d. Aisch	498	09 5 41 142
6411	Gunthers	Fulda	393	06 2 34 044	5551	Gutenthal	Bernkastel - Wittlich	421	07 2 31 047
8501	Gunthersbuhl	Lauf a.d. Pegnitz	323	09 5 40 121	7959	Gutenzell	Biberach	818	08 4 32 140
8941	Gunz	Memmingen	588	09 7 42 134	7711	Gutmadingen	Donaueschingen	641	08 3 32 129
8870	Gunzburg, Stadt		13 299	09 7 13 000	6587	Gutsbezirk Baumholder	Birkenfeld	255	07 1 34 097
8051	Gunzenhausen	Freising	687	09 1 39 130	7421	– Munsingen	Munsingen	262	08 4 38 871
8301	–	Mainburg	169	09 2 41 122	6951	Guttenbach	Mosbach	420	08 2 36 123
8541	Gunzersreuth	Schwabach	504	09 5 45 125	8581	Guttenberg	Kemnath	107	09 3 36 115
7969	Gunzkofen	Saulgau	276	08 4 42 150	8651	–	Stadtsteinach	618	09 4 45 117
8081	Günzhofen	Furstenfeldbruck	237	09 1 40 131	8261	Guttenburg	Muhldorf a. Inn	840	09 1 46 126
5161	Gurzenich	Düren	4 828	05 4 32 213	8581	Guttenthau	Kemnath	152	09 3 36 116
3111	Gustau	Uelzen	73	03 3 39 173	5501	Gutweiler	Trier - Saarburg	283	07 2 35 038
2059	Guster	Herzogtum Lauenburg	494	01 0 53 048	8504	Gutzbach	Furth	445	09 5 36 121
3131	Gustritz	Luchow - Dannenberg	145	03 3 36 172	3501	Guxhagen	Melsungen	2 186	06 2 40 024
7741	Gutenbach	Donaueschingen	1 754	08 3 32 128	2131	Gyhum	Bremervorde	388	03 4 31 153
4830	Gutersloh, Stadt	Wiedenbrück	75 297	05 7 42 111					
6121	Guttersbach	Erbach	282	06 1 38 029			H		
7761	Guttingen	Konstanz	688	08 3 36 135					
8701	Gutzingen	Ochsenfurt	120	09 6 50 136					
8942	Guggenberg	Memmingen	475	09 7 42 133	8301	Haader	Mallersdorf	376	09 2 42 125
7961	Guggenhausen	Saulgau	196	08 4 42 151	8451	Haag	Amberg	226	09 3 31 129
6531	Guldental	Bad Kreuznach	2 256	07 1 33 035	8806	–	Ansbach	225	09 5 31 138
8261	Gumattkirichen	Muhldorf a. Inn	328	09 1 46 125	8581	–	Bayreuth	365	09 4 32 142
6551	Gumbsheim	Alzey - Worms	204	07 3 31 035	5551	–	Bernkastel - Wittlich	459	07 2 31 048
3131	Gummern	Luchow - Dannenberg	44	03 3 36 173	6931	–	Heidelberg	464	08 2 33 124
5270	Gummersbach, Stadt	Oberbergischer Kreis	44 474	05 3 35 113	8471	–	Obervechtach	173	09 3 41 116
6141	Gumpen	Erbach	340	06 1 38 030	8416	–	Parsberg	292	09 3 42 134
8591	–	Tirschenreuth	175	09 3 47 123	8602	–	Scheinfeld	186	09 5 44 131
6141	–//Klein	Erbach	379	06 1 38 048	8051	– a.d. Amper	Freising	764	09 1 39 131
8342	Gumpersdorf	Pfarrkirchen	967	09 2 44 121	8461	– b. Schwarzhofen	Neunburg vorm Wald	208	09 3 39 124
8069	Gundamsried	Pfaffenhofen a.d. Ilm	211	09 1 48 135	8830	– b. Treuchtlingen	Weißenburg i. Bay.	184	09 5 47 134
7803	Gundelfingen	Freiburg	5 016	08 3 34 133	8092	– i. OB, Markt	Wasserburg a. Inn	2 206	09 1 54 131
7421	–	Munsingen	252	08 4 38 133	7857	Haagen	Lorrach	3 150	08 3 38 138
8883	– a.d. Donau, Stadt	Dillingen a.d. Donau	5 395	09 7 32 139	6991	–	Mergentheim	95	08 1 42 125
8891	Gundelsdorf	Aichach	526	09 1 31 127	2371	Haale	Rendsburg - Eckernförde	508	01 0 58 068
8641	–	Kronach	534	09 4 38 135	5657	Haan, Stadt	Düsseldorf - Mettmann	20 264	05 1 32 111
8601	Gundelsheim	Bamberg	1 454	09 4 31 146	8013	Haar	München	11 074	09 1 47 119
8831	–	Donauwörth	559	09 7 33 138	4444	–//Holt und	Grafenschaft Bentheim	160	03 5 33 144
8831	–	Weißenburg i. Bay.	157	09 5 47 133	8359	Haarbach	Griesbach i. Rottal	2 503	09 2 36 117
6953	–, Stadt	Heilbronn	3 823	08 1 38 146	8311	–	Vilsbiburg	608	09 2 49 130
5441	Gunderath	Daun	84	07 2 33 213	8632	Haarbrücken	Coburg	1 068	09 4 33 148
6101	Gundernhausen	Dieburg	2 584	06 1 36 013	8731	Haard	Bad Kissingen	693	09 6 33 128
6521	Gundersheim	Alzey - Worms	1 500	07 3 31 036	8831	Haardt	Weißenburg i. Bay.	131	09 5 47 135
7421	Gundershofen	Munsingen	233	08 4 38 134	5101	Haaren	Aachen	8 223	05 4 31 122
6751	Gundersweiler	Donnersbergkreis	501	07 3 33 028	4791	–	Buren	1 657	05 7 32 216
6521	Gundheim	Alzey - Worms	870	07 3 31 037	5139	–	Selfkantkreis Geilen- kirchen - Heinsberg	2 766	05 4 37 912
7761	Gundholzen	Konstanz	226	08 3 36 136	4509	–	Wittlage	689	03 5 38 119
8311	Gundihausen	Landshut	550	09 2 40 129	3571	Haarhausen	Alsfeld	148	06 1 31 034
8661	Gundlitz	Munichberg	270	09 4 41 117	3581	–	Fritzlar - Homberg	130	06 2 33 033
8871	Gundremmingen	Gunzburg	1 001	09 7 36 132	3111	Haarstorf	Uelzen	87	03 3 39 174
3579	Gungelshausen	Ziegenhain	43	06 2 45 018	8631	Haarth	Coburg	229	09 4 33 149
8831	Gungolding	Eichstatt	310	09 5 33 136	8802	Haasgang	Ansbach	366	09 5 31 139
7201	Gunningen	Tuttlingen	431	08 4 46 124	2143	Haasfel	Bremervorde	227	03 4 31 154
6524	Guntersblum	Mainz - Bingen	3 143	07 3 39 024	6689	Habach	Ottweiler	606	10 0 33 217
6349	Guntersdorf	Dillkreis	372	06 1 37 023	8121	–	Weilheim i. OB	567	09 1 55 123
6421	Gunzenau	Lauterbach	229	06 1 44 018	6411	Habel	Fulda	345	06 2 34 045
8602	Gunzendorf	Bamberg	360	09 4 31 147	8801	Habelsee	Rothenburg ob der Tauber	196	09 5 43 142
8571	–	Eschenbach i.d. OPf.	282	09 3 35 119	3091	Haberloh	Verden	47	03 4 36 145
8531	–	Neustadt a.d. Aisch	189	09 5 41 141	7101	Haberschlag	Heilbronn	347	08 1 38 147
8801	–	Rothenburg ob der Tauber	213	09 5 43 141	8491	Habersdorf	Cham	352	09 3 34 119
8820	Gunzenhausen, Stadt	Gunzenhausen	10 013	09 5 37 129	8901	Haberskirch	Friedberg	265	09 7 34 123
8851	Gunzenheim	Donauwörth	272	09 7 33 139	8331	Haberskirchen	Dingolfing	741	09 2 33 118
8976	Gunzesried	Sonthofen	1 113	09 7 48 122	8931	Habertsweiler	Schwabmünchen	212	09 7 47 117
7891	Gurtweil	Waldshut	1 255	08 3 47 143	4961	Habichthorst - Blyinghausen	Schaumburg - Lippe	171	03 1 38 126
3139	Gusborn//Groß	Luchow - Dannenberg	220	03 3 36 167	8771	Habichsthal	Lohr a. Main	310	09 6 45 114
3139	–//Klein	Luchow - Dannenberg	249	03 3 36 192	3101	Habighorst	Celle	919	03 3 32 144
5509	Gusenburg	Trier - Saarburg	966	07 2 35 036	8371	Habischried	Regen	184	09 2 45 121
7341	Gussenstadt	Heidenheim	1 237	08 1 37 128	6111	Habitzheim	Dieburg	1 335	06 1 36 014
6095	Gustavsburg//Ginsheim	Groß - Gerau	15 417	06 1 42 013	6601	Habkirchen	Sankt Ingbert	648	10 0 36 412
3321	Gustadt	Wolfenbüttel	561	03 7 36 145	5541	Habscheid	Birburg - Prum	398	07 2 32 231
8541	Gustenfelden	Schwabach	562	09 5 45 126	7481	Habsthal	Sigmaringen	177	08 4 43 129
5501	Gusterath	Trier - Saarburg	508	07 2 35 037					

Haby — Hainrode

Gemeinde		Kreis	Wohn- bevölkerung am 27.5.1970	Statistische Kennziffer	Gemeinde		Kreis	Wohn- bevölkerung am 27.5.1970	Statistische Kennziffer
Post- leit- zahl	Namen				Post- leit- zahl	Namen			
7333	Haby	Rendsburg - Eckernförde	281	01 0 58 069	8501	Hagenbuchach	Neustadt a.d. Aisch	534	09 5 41 143
3551	Hachborn	Marburg	911	06 2 39 039	3051	Hagenburg, Flecken	Schaumburg - Lippe	3 061	03 1 38 127
5762	Hachen	Arnsberg	2 657	05 8 32 416	8503	Hagenhausen	Nürnberg	457	09 5 42 125
5238	Hachenburg, Stadt	Oberwesterwaldkreis	4 246	07 1 39 031	8911	Hagenheim	Landsberg a. Lech	301	09 1 43 124
3371	Hachenhausen	Gandersheim	249	03 7 33 139	8421	Hagenhill	Riedenburg	418	09 3 44 123
3251	Hachmühlen	Springe	1 329	03 1 39 128	8546	Hagenich	Hilpoltstein	87	09 5 39 133
6991	Hachtel	Mergentheim	307	08 1 42 126	3254	Hagenohsen	Hameln - Pyrmont	657	03 1 34 143
3301	Hachum	Wolfenbüttel	279	03 7 36 146	8909	Hagenried	Krumbach (Schwabens)	100	09 7 40 125
2171	Hackemühlen	Land Hadeln	274	03 4 32 126	2981	Hagermarsch	Norden	589	03 6 33 131
8411	Hackenbergl	Regensburg	563	09 3 43 148	7759	Hagnau am Bodensee	Überlingen	1 129	08 3 45 131
6551	Hackenheim	Bad Kreuznach	1 531	07 1 33 037	3371	Hahausen	Gandersheim	1 063	03 7 33 140
3201	Hackenstedt	Hildesheim - Marienburg	534	03 2 35 153	4571	Hahlen	Bersenbrück	332	03 5 32 147
8391	Hacklberg	Passau	4 038	09 2 43 122	4951	—	Minden	3 646	05 7 39 312
6253	Hadamard, Stadt	Limburg	6 419	06 1 45 017	6101	Hahn	Darmstadt	1 983	06 1 35 016
3581	Haddamar	Fritzlar - Homberg	333	06 2 33 034	5581	—	Rhein - Hunsrück - Kreis	223	07 1 40 044
3551	Haddamshausen	Marburg	310	06 2 39 040	6206	—	Untertaunuskreis	3 157	06 1 52 021
3591	Haddenberg	Frankenberg	63	06 2 32 034	5439	— bei Marienberg	Oberwesterwaldkreis	357	07 1 39 033
4951	Haddenhausen	Minden	1 471	05 7 39 214	5419	— bei Wallmerod	Oberwesterwaldkreis	445	07 1 39 034
3251	Haddessen	Grafschaft Schaumburg	388	03 1 33 135	8451	Hahnbach, Markt	Amberg	1 771	09 3 31 130
2160	Haddorf	Stade	446	03 4 35 152	3381	Hahndorf	Goslar	1 167	03 7 34 120
2215	Hademarschen//Hanerau	Rendsburg - Eckernforde	3 196	01 0 58 072	6571	Hahnenbach	Bad Kreuznach	590	07 1 33 038
3031	Hademstorf	Fallingb. ostel	610	03 3 33 142	3071	Hahnenberg	Nienburg (Weser)	41	03 1 37 141
2216	Hadenfeld	Steinburg	103	01 0 61 033	3101	Hahnenhorn	Celle	196	03 3 32 207
8671	Hadermannsgrun	Hof	323	09 4 37 125	3393	Hahnenklee - Bockswiese (Oberharz)	Zellerfeld	1 258	03 2 41 115
8441	Hadersbach	Mallersdorf	380	09 2 42 126	4571	Hahnenmoor	Bersenbrück	191	03 5 32 148
8491	Haderstadt	Cham	415	09 3 34 120	6501	Hahnheim	Mainz - Bingen	841	07 3 39 025
8131	Hadorf	Starnberg	186	09 1 52 124	6251	Hahnstatten	Rhein - Lahn - Kreis	2 253	07 1 41 051
3141	Hacklingen	Lüneburg	748	03 3 37 154	6589	Hahnweiler	Birkenfeld	236	07 1 34 033
3123	—	Uelzen	272	03 3 39 175	8751	Haibach	Aschaffenburg	5 211	09 6 32 117
8901	Hader	Augsburg	506	09 7 31 141	8441	—	Bogen	1 389	09 2 31 125
7121	Hafnerhaslach	Vaihingen	500	08 1 48 121	8491	Haibühl	Kotzting	1 146	09 2 38 128
7861	Hag	Lorrach	732	08 3 38 139	7968	Haid	Saulgau	875	08 4 42 152
7851	Hagelberg	Lorrach	511	08 3 38 140	8121	—	Weilheim i. OB	300	09 1 55 124
2241	Hagen	Dithmarschen	87	01 0 51 040	8591	—	Wunsiedel	211	09 4 47 124
4801	Hager	Halle (Westf.)	954	05 7 34 511	6491	—//Hof und	Fulda	352	06 2 34 054
6141	Hahnlein	Darmstadt	2 510	06 1 35 015	8581	Haidenaab	Kemnath	388	09 3 36 117
3151	Hamelerwald	Peine	2 638	03 2 40 133	8359	Haidenburg	Vilshofen	703	09 2 50 128
3093	Hamelhausen	Grafschaft Hoya	546	03 1 32 148	8671	Haidengrün	Naila	183	09 4 42 120
3251	Hamelschenburg	Hameln - Pyrmont	394	03 1 34 141	8351	Haidenkofen	Landau a.d. Isar	124	09 2 39 122
3091	Haendorf	Grafschaft Hoya	285	03 1 32 149	8401	—	Regensburg	132	09 3 43 150
3165	Hanigsen	Burgdorf	4 314	03 3 31 135	7961	Haidgau	Ravensburg	764	08 4 39 124
7881	Hanner	Sackingen	720	08 3 43 119	8581	Haidhof	Pegnitz	495	09 4 43 126
5439	Hartlingen	Oberwesterwaldkreis	295	07 1 39 032	8414	—, Stadt//Maxhütte —	Burglengenfeld	6 087	09 3 33 134
7401	Haslach	Tubingen	789	08 4 45 123	8351	Haidfing	Landau a.d. Isar	1 111	09 2 39 123
8431	Hauselstein	Neumarkt i.d. OPf.	121	09 3 38 125	8391	Haidmühle	Wolfstein	917	09 2 52 116
7821	Hausern	Hochschwarzwald	953	08 3 40 132	8671	Haidt	Hof	423	09 4 37 126
3091	Hauslingen//Groß	Fallingb. ostel	805	03 3 33 141	8711	—	Kitzingen	117	09 6 43 124
3091	—//Klein	Fallingb. ostel	81	03 3 33 158	3351	Haieshausen	Gandersheim	135	03 7 33 141
4951	Havern	Minden	177	05 7 39 515	8641	Haig	Kronach	502	09 4 38 136
4951	Haverstadt	Minden	2 142	05 7 39 215	6342	Haiger, Stadt	Dillkreis	5 131	06 1 37 025
8871	Hafenhofen	Gunzburg	360	09 7 36 133	7452	Haigerloch, Stadt	Hechingen	1 851	08 4 36 129
8771	Hafenlohr	Marktheidenfeld	1 337	09 6 46 124	6341	Haigerseelbach	Dillkreis	836	06 1 37 026
8601	Hafenpreppach	Ebern	331	09 6 36 134	6462	Haier	Gelnhausen	3 316	06 1 40 020
8851	Hafenreut	Donauwörth	192	09 7 33 140	7401	Hailfingen	Tubingen	754	08 4 45 125
2241	Haferwisch - Poppenwurt	Dithmarschen	139	01 0 51 041	8441	Hailing	Straubing	478	09 2 47 121
4231	Haffen - Mehr	Rees	4 337	05 1 38 312	7941	Hailtungen	Saulgau	426	08 4 42 153
2409	Haffkrug - Scharbeutz	Ostholstein	4 777	01 0 55 019	3161	Haimar	Burgdorf	561	03 3 31 136
4459	Haftenkamp	Grafschaft Bentheim	354	03 5 33 133	6401	Haimbach	Fulda	1 087	06 2 34 046
8851	Hagau	Donauwörth	103	09 7 33 141	8401	Haimbuch	Regensburg	245	09 3 43 151
8071	—	Ingolstadt	255	09 1 42 125	8561	Haimendorf	Nürnberg	494	09 5 42 126
2984	Hage, Flecken	Norden	2 945	03 6 33 130	8041	Haimhausen	Dachau	2 308	09 1 36 131
7401	Hageloch	Tubingen	1 315	08 4 45 124	8261	Haiming	Altötting	2 052	09 1 32 126
4444	Hagelshoek	Grafschaft Bentheim	344	03 5 33 134	8069	Haimpertshofen	Pfaffenhofen a.d. Ilm	208	09 1 48 136
8401	Hagelstadt	Regensburg	867	09 3 43 149	8643	Hain	Kronach	256	09 4 38 137
5769	Hagen	Arnsberg	689	05 8 32 514	8721	—	Schweinfurt	253	09 6 51 129
3041	—	Celle	174	03 3 32 145	8752	— i. Spessart	Aschaffenburg	774	09 6 32 118
3281	—	Hameln - Pyrmont	1 158	03 1 34 142	3559	Haina/Kloster	Frankenberg	1 531	06 2 32 035
3071	—	Neustadt am Rubenberge	979	03 1 36 130	6311	Hainbach	Alsfeld	232	06 1 31 035
4791	—	Paderborn	1 706	05 7 40 313	8382	Hainberg	Eggenfelden	294	09 2 34 122
2351	—	Segeberg	314	01 0 60 031	8571	Hainbronn	Pegnitz	1 427	09 4 43 127
2160	—	Stade	614	03 4 35 153	6471	Hainchen	Budingen	909	06 1 34 044
3119	—	Uelzen	100	03 3 39 176	8051	Haindilling	Freising	193	09 1 39 132
4501	— am Teutoburger Wald	Osnabrück	6 736	03 5 37 134	8442	Handling	Mallersdorf	280	09 2 42 127
3121	— bei Knesebeck	Gifhorn	245	03 3 34 164	3559	Haine	Frankenberg	496	06 2 32 036
3101	— bei Sprakensehl	Gifhorn	143	03 3 34 260	8729	Hainert	Haßfurt	399	09 6 40 127
2851	— im Bremischen	Wesermünde	1 850	03 4 37 142	6741	Hainfeld	Landau - Bad Bergzabern	685	07 3 37 036
5800	—, Stadt	—	200 909	05 9 14 000	6461	Hain - Grundau	Budingen	1 186	06 1 34 045
2141	Hagenah	Stade	409	03 4 35 154	6129	Haingrund	Erbach	713	06 1 38 031
8801	Hagenau	Rothenburg ob der Tauber	152	09 5 43 143	6051	Hainhausen	Offenbach	2 051	06 1 49 008
8551	Hagenbach	Ebermannstadt	234	09 4 34 129	8901	Hainhofen	Augsburg	814	09 7 31 142
6729	—	Germersheim	4 234	07 3 34 008	2851	Hainmühlen	Wesermünde	153	03 4 37 144
8541	Hagenbuch	Hilpoltstein	147	09 5 39 132	6431	Hainrode	Rotenburg	70	06 2 41 024

Gemeinde		Kreis	Wohn- bevölkerung am 27.5.1970	Statistische Kennziffer	Gemeinde		Kreis	Wohn- bevölkerung am 27.5.1970	Statistische Kennziffer
Post- leit- zahl	Namen				Post- leit- zahl	Namen			
8411	Hainsacker	Regensburg	2 228	09 3 43 152	3113	Hamerstorf	Uelzen	220	03 3 39 179
8441	Hainsbach	Matfersdorf	452	09 2 42 128	2071	Hamfelde	Herzogtum Lauenburg	307	01 0 53 049
8435	Hainsberg	Riedenburg	123	09 3 44 124	2071	—	Stormarn	297	01 0 62 026
8861	Hainsfarth	Nordlingen	1 265	09 7 46 137	6521	Hamm	Alzey - Worms	1 753	07 3 31 038
6969	Hainstadt	Buchen	1 850	08 2 32 135	5521	—	Bitburg - Prum	45	07 2 32 046
6129	—	Erbach	1 084	06 1 38 032	4471	—	Meppen	84	03 5 36 136
6451	—	Offenbach	5 998	06 1 49 009	4370	—	Recklinghausen	12 879	05 6 37 512
6251	Haintchen	Limburg	747	06 1 45 018	5511	— (b Taben)	Trier - Saarburg	58	07 2 35 039
6401	Hainzell	Fulda	955	06 2 34 047	5249	— (Sieg)	Altenkirchen (Wester- wald)	2 673	07 1 32 044
8909	Hairenbuch	Krumbach (Schwaben)	123	09 7 40 126	4700	—, Stadt	—	84 942	05 9 15 000
6121	Haisterbach	Erbach	239	06 1 38 033	2161	Hammah	Stade	907	03 4 35 156
7961	Haisterkirch	Ravensburg	968	08 4 39 125	8901	Hammel	Augsburg	605	09 7 31 143
7271	Haiterbach, Stadt	Calw	2 552	08 4 33 150	6949	Hammelbach	Bergstraße	979	06 1 32 030
8942	Haitzen	Memmingen	407	09 7 42 135	8783	Hammelburg, Stadt	Hammelburg	7 663	09 6 39 121
3251	Hajen	Hameln - Pyrmont	614	03 1 34 144	3411	Hammenstedt	Northeim	828	03 2 38 143
4791	Hakenberg	Buren	231	05 7 32 414	8221	Hammer	Traunstein	539	09 1 53 122
2981	Halbemonnd	Norden	840	03 6 33 132	8522	Hammerbach	Hochstadt a.d. Aisch	537	09 4 36 128
8602	Halbersdorf	Bamberg	102	09 4 31 148	7711	Hammereisenbach - Bregen- bach	Donaueschingen	662	08 3 32 130
5439	Halbs	Oberwesterwaldkreis	277	07 1 39 035	8481	Hammerles	Neustadt a.d. Waldnaab	290	09 3 40 171
3341	Halchter	Wolfenbüttel	1 067	03 7 36 147	8331	Hammersbach	Eggenfelden	832	09 2 34 123
4991	Haldem	Lubbecke	1 544	05 7 38 314	6451	—	Hanau	8 878	06 1 43 036
8871	Haldenwang	Gunzburg	598	09 7 36 134	5451	Hammerstein	Neuwied	497	07 1 38 024
8961	—	Kempten (Allgau)	2 086	09 7 39 117	4231	Hamminkeln	Rees	4 378	05 1 38 614
4231	Haldern	Rees	3 739	05 1 38 313	2071	Hammoor	Stormarn	619	01 0 62 027
3501	Haldorf	Fritzlar - Homberg	1 038	06 2 33 035	3531	Hampenhäusen	Warburg	58	05 7 41 316
5541	Halenbach	Bitburg - Prum	58	07 2 32 232	2971	Hamswehrum	Norden	546	03 6 33 133
8201	Halfig	Rosenheim	1 755	09 1 49 127	2054	Hamwarde	Herzogtum Lauenburg	571	01 0 53 050
3559	Halgehausen	Frankenberg	370	06 2 32 037	2371	Hamweddel	Rendsburg - Eckernforde	372	01 0 58 071
5841	Halingen	Iserlohn	1 424	05 8 35 412	3031	Hamwiede	Fallingbostal	261	03 3 33 143
7170	Hall, Stadt//Schwabisch	Schwabisch Hall	23 505	08 1 46 144	6450	Hanau, Stadt	—	55 379	06 1 14 000
8055	Hallbergmoos	Freising	1 749	09 1 39 133	2111	Handeloh	Harburg	951	03 3 35 151
4459	Halle	Grafschaft Bentheim	450	03 5 33 135	2391	Handewitt	Flensburg - Land	1 421	01 0 52 019
3451	—	Holzminnden	805	03 2 36 140	2091	Handorf	Harburg	799	03 3 35 152
4802	— (Westf.), Stadt	Halle (Westf.)	10 123	05 7 34 317	4401	—	Münster	4 608	05 5 36 142
5789	Hallenberg, Stadt	Brilon	2 634	05 8 33 312	4453	Handrup	Lingen	1 032	03 5 34 136
3351	Hallensen	Gandersheim	51	03 7 33 142	8722	Handthal	Gerolzhofen	123	09 6 38 140
3211	Hallerburg	Springe	172	03 1 39 129	8891	Handzell	Aichach	557	09 1 31 128
8551	Hallerndorf	Forchheim	787	09 4 35 130	2215	Hanerau - Hademarschen	Rendsburg - Eckernforde	3 196	01 0 58 072
8671	Hallerstein	Munichberg	508	09 4 41 118	8131	Hanfelf	Starnberg	210	09 1 52 125
6761	Hallgarten	Bad Kreuznach	786	07 1 33 039	6681	Hangard	Ottweiler	2 058	10 3 33 712
6229	—	Rheingaukreis	1 811	06 1 50 007	6251	Hangenmeilingen	Limburg	521	06 1 45 019
5541	Hallschlag	Daun	457	07 2 33 214	6509	Hangen - Weisheim	Alzey - Worms	399	07 3 31 039
8605	Hallstadt, Stadt	Bamberg	6 010	09 4 31 149	6721	Hanhofen	Ludwigshafen	1 276	07 3 38 010
2831	Hallstedt	Grafschaft Hoya	217	03 1 32 150	4501	Hankenberge	Osnabrück	784	03 5 37 136
7291	Hallwangen	Freudenstadt	1 080	08 4 35 133	3122	Hankensbüttel	Gifhorn	3 389	03 3 34 165
8391	Hals, Markt	Passau	1 586	09 2 43 123	8441	Hankofen	Straubing	541	09 2 47 122
8261	Halsbach	Altötting	838	09 1 32 127	8521	Hannberg	Hochstadt a.d. Aisch	629	09 4 36 129
8804	—	Dinkelsbühl	267	09 5 32 132	8551	—	Pegnitz	270	09 4 43 128
8771	—	Lohr a. Main	250	09 6 45 115	8481	Hannnersgrun	Neustadt a.d. Waldnaab	232	09 3 40 128
5521	Halsdorf	Bitburg - Prum	129	07 2 32 045	8491	Hannesried	Oberviechtach	193	09 3 41 117
5401	Halsenbach	Rhein - Hunsrück - Kreis	940	07 1 40 045	3000	Hannover, Landeshauptstadt	—	523 941	03 1 12 000
8781	Halsheim	Karlstadt	334	09 6 42 127	2201	Hannredder//Bokholt	Pinneberg	896	01 0 56 008
2083	Halstenbek	Pinneberg	10 333	01 0 56 018	5419	Hanroth	Neuwied	401	07 1 38 025
4501	Haltern	Osnabrück	736	03 5 37 135	2071	Hansdorf//Klein	Stormarn	210	01 0 62 037
4358	—, Kirchspiel	Recklinghausen	6 469	05 6 37 311	3111	Hansen	Uelzen	252	03 3 39 180
4358	—, Stadt	Recklinghausen	15 165	05 6 37 111	8461	Hansenried	Neunburg vorm Wald	224	09 3 39 125
7859	Haltigen	Lörrach	5 531	08 3 38 141	2401	Hansfelde	Stormarn	277	01 0 62 028
5884	Halver, Stadt	Ludenscheid	15 413	05 8 31 116	2149	Hanstedt	Bremervorde	364	03 4 31 156
4531	Halverde	Tecklenburg	810	05 5 39 211	2116	—	Harburg	2 149	03 3 35 153
2151	Halvesbostal	Harburg	471	03 3 35 150	3111	— I	Uelzen	763	03 3 39 181
3251	Halvestorf	Hameln - Pyrmont	675	03 1 34 145	3111	— II	Uelzen	426	03 3 39 182
7901	Halzhausen	Ulm	459	08 1 47 143	7151	Hanweiler	Waiblingen	511	08 1 49 127
6149	Hambach	Bergstraße	1 756	06 1 32 029	6601	—//Rilchingen	Saarbrücken	2 563	10 0 34 413
5171	—	Julich	1 120	05 4 34 712	8729	Happertshausen	Hofheim i. UFr	303	09 6 41 130
6251	—	Rhein - Lahn - Kreis	277	07 1 41 052	8561	Happurg	Hersbruck	1 756	09 5 38 125
8721	—	Schweinfurt	1 554	09 6 51 130	5241	Harbach	Altenkirchen (Wester- wald)	515	07 1 32 045
6201	—	Untertaunuskreis	162	06 1 52 022	6301	—	Gießen	651	06 1 41 029
8431	Hamburg	Parsberg	334	09 3 42 135	3221	Harbarnsen	Alfeld (Leine)	448	03 2 31 143
7531	—	Pforzheim	761	08 2 37 122	8999	Harbatshofen	Lindau (Bodensee)	893	09 7 50 117
2401	Hamberge	Stormarn	311	01 0 62 025	3161	Harber	Burgdorf	397	03 3 31 137
2864	Hambergen	Osterholz	3 895	03 4 33 121	3040	—	Soltau	547	03 3 38 128
7521	Hambrücken	Bruchsal	3 595	08 2 31 117	3559	Harbshausen	Frankenberg	85	06 2 32 038
8762	Hambrunn	Miltenberg	75	09 6 48 119	8856	Harburg (Schwaben), Stadt	Donauwörth	2 290	09 7 33 142
5441	Hambuch	Cochem - Zell	560	07 1 35 038	2351	Hardebeck	Segeberg	396	01 0 60 033
8531	Hambuhl	Neustadt a.d. Aisch	194	09 5 41 144	3414	Hardeggen, Stadt	Northeim	3 733	03 2 38 144
3101	Hambühren	Celle	6 646	03 3 32 146	3412	Hardegen, Flecken// Nörten	Northeim	3 592	03 2 38 164
2000	Hamburg//Freie und Hanse- stadt	—	1 793 823	02 0 00 000	3251	Harderode	Holzminnden	438	03 2 36 141
2371	Hamdorf	Rendsburg - Eckernforde	1 084	01 0 58 070	5451	Hardert	Neuwied	447	07 1 38 026
2361	—	Segeberg	154	01 0 60 032	6969	Hardheim	Buchen	4 671	08 2 32 136
3250	Hameln, Stadt	—	47 414	03 1 11 000					
3251	Hamelspringe	Springe	1 004	03 1 39 130					
2139	Hamersen	Bremervorde	459	03 4 31 155					

Hardingen — Hattert

Gemeinde					Gemeinde				
Post-leit-zahl	Namen	Kreis	Wohn-bevölkerung am 27.5.1970	Statistische Kennziffer	Post-leit-zahl	Namen	Kreis	Wohn-bevölkerung am 27.5.1970	Statistische Kennziffer
4459	Hardingen	Grafschaft Bentheim	313	03 5 33 136	3390	Harz (Landkreis Zellerfeld), gemfr. Gebiet	Zellerfeld	26	03 2 41 511
7441	Hardt	Nurtlingen	480	08 1 43 124					
5439	—	Oberwesterwaldkreis	356	07 1 39 036	3388	Harzburg, Stadt//Bad	Wolfenbüttel	10 375	03 7 36 149
7231	—	Rottweil	1 796	08 4 41 129	8909	Hasberg	Krumbach (Schwabens)	410	09 7 40 127
4472	Haren (Ems), Stadt	Meppen	7 204	03 5 36 137	4501	Hasbergen	Osnabrück	7 485	03 5 37 139
3001	Harenberg	Hannover	1 243	03 1 35 139	2871	— (Oldenburg)	Oldenburg (Oldenburg)	2 453	03 8 34 114
6641	Hargarten	Merzig - Wadern	497	10 0 32 214	5561	Hasborn	Bernkastel - Wittlich	383	07 2 31 049
5521	—	Bitburg - Prüm	98	07 2 32 233	6611	— Dautweiler	Sankt Wendel	2 620	10 0 37 712
6551	Hargesheim	Bad Kreuznach	1 909	07 1 33 040	6799	Haschbach am Remigiusberg	Kusel	607	07 3 36 034
6369	Harheim	Friedberg	3 043	06 1 39 019	3201	Hasede	Hildesheim - Marienburg	1 082	03 2 35 156
3001	Harkenbleck	Hannover	977	03 1 35 140	7861	Hasel	Lorrach	993	08 3 38 142
3581	Harle	Melsungen	819	06 2 40 025	2081	Haselau	Pinneberg	918	01 0 56 019
2941	Harlesiel	Wittmund	2 966	03 6 34 122	8441	Haselbach	Bogen	1 150	09 2 31 126
3139	Harlingen	Luchow - Dannenberg	243	03 3 36 174	8461	—	Burglengenfeld	434	09 3 33 123
6641	—	Merzig - Wadern	514	10 0 32 514	8949	—	Mindelheim	578	09 7 43 128
3383	Harlingerode	Wolfenbüttel	5 664	03 7 36 148	8859	—	Neuburg a.d. Donau	119	09 7 44 135
4994	Harlinghausen	Lubbecke	831	05 7 38 715	8391	—	Passau	1 063	09 2 43 124
6401	Harmerz	Fulda	871	06 2 34 048	8743	— id Rhon	Bad Neustadt a.d. Saale	709	09 6 34 119
2419	Harmsdorf	Herzogtum Lauenburg	216	01 0 53 051	2081	Haseldorf	Pinneberg	1 301	01 0 56 020
2432	—	Ostholstein	763	01 0 55 020	6419	Haselstein	Hunfeld	394	06 2 37 018
2101	Harmstorf	Harburg	520	03 3 35 154	4473	Haselunne, Stadt	Meppen	6 009	03 5 36 138
3149	—	Lüneburg	199	03 3 37 155	2251	Haselund	Nordfriesland	689	01 0 54 041
3431	Harmuthsachsen	Witzenhausen	398	06 2 43 017	2351	Hasenkrug	Segeberg	241	01 0 60 035
6431	Harnrode	Hersfeld	294	06 2 35 019	2359	Hasenmoor	Segeberg	511	01 0 60 036
3135	Harpe	Luchow - Dannenberg	34	03 3 36 175	7981	Hasenweiler	Ravensburg	980	08 1 39 126
4509	Harpenfeld	Wittlage	515	03 5 38 120	5581	Haserich	Cochem - Zell	223	07 1 35 039
5371	Harperscheid	Schleiden	362	05 4 36 313	7971	Haslach	Biberach	854	08 4 32 141
6111	Harpertshausen	Dieburg	441	06 1 36 015	7031	—	Boblingen	745	08 1 33 125
7881	Harpolingen	Sackingen	431	08 3 43 120	8801	Haslach	Dinkelsbühl	308	09 5 32 133
2833	Harpstedt, Flecken	Grafschaft Hoya	2 982	03 1 32 151	8301	—	Mainburg	194	09 2 41 123
8780	Harrbach	Gemünden a. Main	186	09 6 37 119	7591	—	Offenburg	592	08 3 41 126
2861	Harrendorf	Wesermünde	298	03 4 37 145	8220	—	Traunstein	1 643	09 1 53 124
6111	Harreshausen	Dieburg	846	06 1 36 016	7612	— im Kinzigtal, Stadt	Wolfach	5 638	08 3 48 116
3371	Harriehausen	Osterode am Harz	788	03 2 39 122	8891	Haslangkreit	Aichach	585	09 1 31 129
3079	Harrienstedt	Nienburg (Weser)	650	03 1 37 142	6981	Hasloch	Marktheidenfeld	1 334	09 6 46 125
2391	Harrislee	Flensburg - Land	6 403	01 0 52 020	2081	Haslosh	Pinneberg	2 185	01 0 56 021
8501	Harrlach	Hilpoltstein	83	09 5 39 134	3251	Hasperde	Springe	212	03 1 39 131
8491	Harrling	Kottzing	330	09 2 38 129	3071	Haßbergen	Nienburg (Weser)	1 281	03 1 37 143
7111	Harsberg	Öhringen	592	08 1 44 125	3101	Hassel	Celle	240	03 3 32 147
5419	Harschbach	Neuwied	328	07 1 38 027	3091	—	Grafschaft Hoya	1 403	03 1 32 152
5489	Harscheid	Ahrweiler	115	07 1 31 026	2130	—	Rotenburg (Wumme)	130	03 4 34 127
8581	Harsdorf	Kulmbach	750	09 4 39 121	6674	—	Sankt Ingbert	3 894	10 0 36 118
2165	Harsefeld, Flecken	Stade	5 029	03 4 35 157	5231	Hasselbach	Altenkirchen (Westerwald)	238	07 1 32 046
4834	Harsewinkel, Stadt	Warendorf	10 361	05 5 40 412	6251	—	Limburg	891	06 1 45 020
5541	Harspelt	Bitburg - Prüm	95	07 2 32 234	5449	—	Rhein - Hunsrück - Kreis	190	07 1 04 046
3401	Harste	Göttingen	1 144	03 2 34 141	6921	—	Sinsheim	235	08 2 38 130
3201	Harsum	Hildesheim - Marienburg	3 852	03 2 35 154	3431	—	Witzenhausen	245	06 2 43 018
7451	Hart	Hechingen	463	08 4 36 130	4030	Hasselbeck - Schwarzbach	Düsseldorff - Mettmann	2 105	05 1 32 411
8261	—	Mühdorff a. Inn	674	09 1 46 127	2341	Hasselberg	Flensburg - Land	870	01 0 52 021
8221	—	Traunstein	455	09 1 53 123	6981	—	Marktheidenfeld	168	09 6 46 126
8075	Hartacker	Pfaffenhofen a.d. Ilm	350	09 1 48 137	6331	Hasselborn	Wetzlar	266	06 1 54 038
5419	Hartenfels	Untervesterwaldkreis	646	07 1 42 025	8731	Hassenbach	Bad Kissingen	373	09 6 33 129
2359	Hartenholm	Segeberg	1 121	01 0 60 034	8621	Hassenberg	Coburg	798	09 4 33 150
3569	Hartenrod	Biedenkopf	2 284	06 1 33 027	2244	Hassenbüttel	Dithmarschen	39	01 0 51 042
8561	Hartenstein	Hersbruck	873	09 5 38 126	2134	Hassendorf	Rotenburg (Wumme)	746	03 4 34 128
6401	Hartershausen	Lauterbach	266	06 1 44 019	3551	Hassenhausen	Marburg	332	06 2 39 042
8801	Hartershofen	Rothenburg ob der Tauber	280	09 5 43 144	6121	Hassenroth	Erbach	567	06 1 38 034
4791	Harth	Buren	989	05 7 32 315	8728	Haßfurt, Stadt	Haßfurt	6 955	09 6 40 128
7021	Harthausen	Esslingen	3 066	08 1 35 122	8573	Haßlach	Pegnitz	325	09 4 43 129
8901	—	Friedberg	478	09 7 34 124	8641	— b. Kronach	Kronach	595	09 4 38 139
6721	—	Ludwigshafen	2 129	07 3 38 011	8641	— b. Teuschnitz	Kronach	649	09 4 38 138
6991	—	Mergentheim	496	08 1 42 127	6733	Haßloch	Bad Dürkheim	17 864	07 3 32 025
8011	—	München	551	09 1 47 120	6954	Haßmersheim	Mosbach	3 237	08 2 36 124
7239	—	Rottweil	453	08 4 41 130	2371	Haßmoor	Rendsburg - Eckernförde	306	01 0 58 073
7471	— auf der Scher	Sigmaringen	1 166	08 4 43 130	3051	Haste	Grafschaft Schaumburg	1 856	03 1 33 136
7801	Harthheim	Freiburg	1 200	08 3 34 134	2130	Hastedt	Rotenburg (Wumme)	251	03 4 34 129
7471	—	Stockach	564	08 3 44 125	3251	Hastenbeck	Hameln - Pyrmont	1 047	03 1 34 146
8401	Harting	Regensburg	535	09 3 43 153	2951	Hatshausen	Aurich (Ostfriesland)	640	03 6 31 127
8383	Hartkirchen	Landau a.d. Isar	524	09 2 39 124	2901	Hatten	Oldenburg (Oldenburg)	7 832	03 8 34 115
8399	—, Markt	Griesbach i. Rottal	1 298	09 2 36 118	6431	Hattenbach	Hersfeld	640	06 2 35 020
4571	Hartlage	Bersenbrück	281	03 5 32 149	3261	Hattendorf	Grafschaft Schaumburg	440	03 1 33 137
8602	Hartlanden	Bamberg	274	09 4 31 150	6321	—	Ziegenhain	593	06 2 45 019
6421	Hartmannshain	Lauterbach	268	06 1 44 020	8422	Hattenhausen	Riedenburg	89	09 3 44 125
8561	Hartmannshof	Hersbruck	1 060	09 5 38 127	6229	Hattenheim	Rheingaukreis	1 764	06 1 50 008
8151	Hartpenning	Miesbach	1 613	09 1 45 118	6401	Hattenhof	Fulda	1 231	06 2 34 049
7881	Hartschwand	Sackingen	149	08 3 43 121	8081	Hattenhofen	Furstenfeldbruck	889	09 1 40 132
4951	Hartum	Minden	1 646	05 7 39 313	7321	—	Goppingen	1 714	08 1 36 140
3301	Harvesse	Braunschweig	366	03 7 32 138	7799	Hattenweiler	Überlingen	373	08 3 45 132
3301	Harxbüttel	Gifhorn	373	03 3 34 166	6431	Hatterode	Ziegenhain	343	06 2 45 020
6719	Harxheim	Donnersbergkreis	792	07 3 33 029	8601	Hattersdorf	Staffelslein	142	09 4 46 128
6501	—	Mainz - Bingen	1 166	07 3 39 026	6234	Hattersheim, Stadt	Main - Taunus - Kreis	9 435	06 1 46 015
3201	Hary	Hildesheim - Marienburg	445	03 2 35 155	5239	Hattert	Oberwesterwaldkreis	1 626	07 1 39 037

Gemeinde				Gemeinde					
Post- leit- zahl	Namen	Kreis	Wohn- bevölkerung am 27.5.1970	Statistische Kennziffer	Post- leit- zahl	Namen	Kreis	Wohn- bevölkerung am 27.5.1970	Statistische Kennziffer
6589	Hattgenstein . . .	Birkenfeld	279	07 1 34 034	7451	Hausen im Killertal . . .	Hechingen	1 195	08 4 36 131
7701	Hattingen	Donaueschingen . . .	625	08 3 32 131	7489	– im Tal	Stockach	560	08 3 44 126
4320	–, Stadt	Ennepe - Ruhr - Kreis	58 994	05 9 34 114	7862	– im Wiesental	Lorrach	1 941	08 3 38 144
3181	Hattorf	Gifhorn	1 093	03 3 34 167	7711	–//Kirchen -	Donaueschingen	904	08 3 32 141
3415	Hattorf am Harz . . .	Osterode am Harz . . .	4 142	03 2 39 123	7901	– ob Lontal	Heidenheim	142	08 1 37 129
2251	Hattstedt	Nordfriesland	1 381	01 0 54 042	7211	– ob Rottweil	Rottweil	544	08 4 41 131
2251	Hattstedtermarsch . .	Nordfriesland	345	01 0 54 043	7933	– ob Urspring	Ehingen	342	08 4 34 136
3579	Hatzbach	Marburg	490	06 2 39 043	7201	– ob Verena	Tuttlingen	536	08 4 46 125
6729	Hatzenbuhl	Germersheim	2 215	07 3 34 009	6309	– - Oes	Friedberg	233	06 1 39 020
8859	Hatzenhofen	Neuburg a d. Donau . . .	271	09 7 44 136	6209	– vor der Hohe	Untertaunuskreis	520	06 1 52 024
5401	Hatzenport	Mayen - Koblenz	849	07 1 37 208	7711	– vor Wald	Donaueschingen	355	08 3 32 132
3559	Hatzfeld (Eder), Stadt	Frankenberg	1 607	06 2 32 039	3211	Haus Escherde	Alfeld (Leine)	113	03 2 31 144
2131	Hatzte	Bremervorde	222	03 4 31 157	7591	Hausgereut	Kehl	152	08 3 35 120
2951	Hatzum	Leer	309	03 6 32 146	8164	Hausham	Miesbach	7 444	09 1 45 119
4194	Hau//Bedburg	Kleve	13 064	05 1 36 111	8069	Haushausen	Pfaffenhofen a.d. Ilm	162	09 1 48 138
7061	Haubersbronn	Waiblingen	2 472	08 1 49 128	8431	Hausheim	Neumarkt i.d. OPf.	495	09 3 38 127
3521	Haueda	Hofgeismar	466	06 2 36 019	8250	Hausmehring	Erding	1 004	09 1 38 127
8581	Hauendorf	Bayreuth	141	09 4 32 143	6641	Haustadt	Merzig - Wadern	1 719	10 0 32 215
7571	Haueneberstein	Rastatt	2 814	08 3 42 124	5441	Hausten	Mayen - Koblenz	352	07 1 37 034
6747	Hauenstein	Pirmasens	4 714	07 3 40 014	6759	Hausweiler	Kusel	110	07 3 36 035
7892	–, Stadt	Sackingen	151	08 3 43 122	6491	Hauswurz	Fulda	735	06 2 34 051
7971	Hauerz	Wangen	963	08 4 47 128	8481	Hauxdorf	Neustadt a.d. Waldnaab	151	09 3 40 129
8411	Haugenried	Regensburg	243	09 3 43 154	8395	Hauzenberg, Markt	Wegscheid	3 304	09 2 51 118
7852	Haurigen	Lorrach	2 944	08 3 38 143	8411	Hauzendorf	Regensburg	480	09 3 43 155
8801	Haundorf	Feuchtwangen	317	09 5 35 127	8400	Hauzenstein	Regensburg	303	09 3 43 156
8820	–	Gunzenhausen	400	09 5 37 130	2053	Havestock	Herzogtum Lauenburg	141	01 0 53 052
8522	–	Hochstadt a.d. Aisch . . .	427	09 4 36 130	3251	Haverbeck	Hamelu - Pyrmont	669	03 1 34 147
6411	Haunedorf	Fulda	584	06 2 34 050	3321	Haverlah	Goslar	1 066	03 7 34 121
8351	Haunersdorf	Deggendorf	143	09 2 32 125	2381	Havetoft	Schleswig	546	01 0 59 037
8381	–	Landau a.d. Isar	458	09 2 39 125	2381	Havetoftloft	Schleswig	588	01 0 59 038
8441	Haunkenzell	Bogen	734	09 2 31 127	2061	Havighorst b. Bad Oldesloe	Stormarn	273	01 0 62 029
8881	Haunsheim	Dillingen a.d. Donau	949	09 7 32 140	2050	– b. Reinbek	Stormarn	649	01 0 62 030
8121	Haunshofen	Weilheim i. OB	379	09 1 55 125	4401	Havixbeck	Münster	5 238	05 5 36 113
8831	Haunstetten	Eichstätt	330	09 5 33 139	8941	Hawangen	Memmingen	1 050	09 7 42 136
8903	–, Stadt	Augsburg	21 810	09 7 31 144	2960	Haxtum	Aurich (Ostfriesland)	702	03 6 31 128
8901	Haunswies	Aichach	406	09 1 31 130	7421	Hayingen, Stadt	Münzingen	1 140	08 4 38 135
8909	Hauptelshofen	Krumbach (Schwaben)	120	09 7 40 128	6741	Hayna	Germersheim	838	07 3 34 010
6691	Haupersweiler	Sankt Wendel	641	10 0 37 516	3581	Hebel	Fritzlar - Homberg	615	06 2 33 036
3579	Hauptschwenda	Ziegenhain	195	06 2 45 021	4471	Hebelermeer	Meppen	521	03 5 36 139
6791	Hauptstuhl	Kaiserslautern	1 125	07 3 35 012	3431	Hebenshausen	Witzenhausen	523	06 2 43 020
5441	Hauroth	Cochem - Zell	286	07 1 35 040	3041	Heber	Soltau	852	03 3 38 129
2391	Haurup	Flensburg - Land	300	01 0 52 022	8333	Hebertsfelden	Eggenfelden	1 000	09 2 34 124
8491	Haus	Kotzing	350	09 2 38 130	8061	Herbertshausen	Dachau	1 843	09 1 36 132
8461	–	Roding	150	09 3 45 126	6421	Heblös	Lauterbach	317	06 1 44 021
8351	– i. Wald	Grafenau	949	09 2 35 114	8301	Hebramsdorf	Rottenburg a.d. Laaber	233	09 2 46 115
7613	Hausach, Stadt	Wolfach	4 300	08 3 48 117	7064	Hebsack	Waiblingen	1 282	08 1 49 129
6619	Hausbach	Merzig - Wadern	644	10 0 32 413	6121	Hebstahl	Erbach	287	06 1 38 035
5449	Hausbay	Rhein - Hunsrück - Kreis . . .	194	07 1 40 047	6419	Hechelmannskirchen	Hunfeld	149	06 2 37 019
4952	Hausberge a.d. Porta, Stadt	Minden	4 544	05 7 39 413	8110	Hechendorf	Weilheim i. OB	686	09 1 55 126
8901	Hausen	Aichach	220	09 1 31 131	8031	– a. Pilsensee	Starnberg	1 357	09 1 52 126
6571	–	Birkenfeld	227	07 1 34 035	8911	Hechenwang	Landsberg a. Lech	321	09 1 43 125
8881	–	Dillingen a.d. Donau	540	09 7 32 141	7450	Hechingen, Stadt	Hechingen	10 510	08 4 36 132
8551	–	Forchheim	1 891	09 4 35 131	8831	Hechlingen	Gunzenhausen	717	09 5 37 131
8541	–	Hilpoltstein	188	09 5 39 135	2174	Hechthausen	Land Hadeln	1 314	03 4 32 127
8771	–	Karlstadt	428	09 6 42 129	6541	Hecken	Rhein - Hunsrück - Kreis	138	07 1 40 048
8421	–	Kelheim	658	09 2 37 126	5481	Heckenbach	Ahrweiler	271	07 1 31 027
8871	–	Krumbach (Schwaben)	202	09 7 40 129	3351	Heckenbeck	Gandersheim	409	03 7 33 143
6251	–	Limburg	1 102	06 1 45 021	6671	Heckendalheim	Sankt Ingbert	1 236	10 0 36 511
8741	–	Melrichstadt	647	09 6 47 119	5561	Heckenmünster	Bernkastel - Wittlich	113	07 2 31 050
8949	–	Mindelheim	447	09 7 43 129	3501	Heckershausen	Kassel	2 092	06 2 38 011
8451	–	Neumarkt i.d. OPf	499	09 3 38 126	6971	Heckfeld	Tauberbischofsheim	533	08 2 39 140
7911	–	Neu - Ulm	435	09 7 45 128	5541	Heckhuscheid	Bitburg - Prüm	208	07 2 32 236
8861	–	Nordlingen	287	09 7 46 138	7831	Hecklingen	Emmendingen	865	08 3 33 128
8751	–	Obernburg a. Main	1 385	09 6 49 119	6431	Heddersdorf	Hersfeld	224	06 2 35 021
6055	–	Offenbach	9 201	06 1 49 010	5509	Heddert	Trier - Saarburg	212	07 2 35 040
3589	–	Rotenburg	42	06 2 41 025	6931	Heddesbach	Heidelberg	429	08 2 33 125
8724	–	Schweinfurt	719	09 6 51 131	6805	Heddesheim	Mannheim	9 000	08 2 35 115
3431	–	Witzenhausen	329	06 2 43 019	3539	Heddinghausen	Brilon	238	05 8 33 516
6431	–	Ziegenhain	429	06 2 45 022	4781	–//Langenstraße	Lippstadt	393	05 8 36 419
7481	– am Andelsbach	Sigmaringen	659	08 4 43 132	4991	Hedem	Lubbecke	525	05 7 38 213
7181	– am Bach	Crailsheim	396	08 1 34 128	3514	Hedemunden	Münden	1 669	03 2 37 123
7932	– am Bussen	Ehingen	160	08 4 34 135	2151	Hedendorf	Stade	1 202	03 4 35 158
7461	– am Tann	Balingen	356	08 4 31 127	3341	Hedeper	Wolfenbüttel	564	03 7 36 150
7701	– an der Aach	Konstanz	537	08 3 36 137	3091	Hedern	Fallingb. ostel	210	03 3 33 144
7341	– an der Fils	Goppingen	618	08 1 36 141	8561	Hedersdorf	Lauf a.d. Pegnitz	414	09 5 40 122
7411	– an der Lauchert	Reutlingen	255	08 4 40 125	2242	Hedwigenkoog	Dithmarschen	321	01 0 51 043
7801	– an der Mohlin	Freiburg	575	08 3 34 135	4491	Heede	Aschendorf - Hummling	1 563	03 5 31 127
7251	– an der Wurm	Leonberg	576	08 1 40 116	2841	–	Grafschaft Diepholz	731	03 1 31 134
7129	– an der Zaber	Heilbronn	1 341	08 1 38 148	2202	–	Pinneberg	581	01 0 56 022
8702	– b. Arnstein	Karlstadt	509	09 6 42 128	6471	Heegheim	Budingen	307	06 1 34 047
8731	– b. Bad Kissingen	Bad Kissingen	1 589	09 6 33 130	4431	Heek	Ahaus	6 250	05 5 31 117
8081	– b. Geltendorf	Furstenfeldbruck	295	09 1 40 133	4551	Heeke	Bersenbruck	460	03 5 32 150
8081	– b. Hofnegnenberg	Furstenfeldbruck	180	09 1 40 134	4243	Heelden	Rees	691	05 1 38 411

Heemsen – Heidenfingen

Gemeinde					Gemeinde				
Post- leit- zahl	Namen	Kreis	Wohn- bevölkerung am 27.5.1970	Statistische Kennziffer	Post- leit- zahl	Namen	Kreis	Wohn- bevölkerung am 27.5.1970	Statistische Kennziffer
3071	Heemsen	Nienburg (Weser)	648	03 1 37 144	8781	Heiligkreuz	Bad Brückenau	145	09 6 35 116
6431	Heenes	Hersfeld	591	06 2 35 022	8223	—	Traunstein	1 533	09 1 53 125
4811	Heepen	Bielefeld	9 351	05 7 31 414	6901	Heiligkreuzsteinach	Heidelberg	1 358	08 2 33 126
3321	Heere//Groß	Wolfenbüttel	836	03 7 36 142	7941	Heiligkreuztal	Saulgau	235	08 4 42 154
3321	—//Klein	Wolfenbüttel	288	03 7 36 160	8411	Heilinghausen	Regensburg	267	09 3 43 157
4241	Heeren - Herken	Rees	157	05 1 38 314	8802	Heilsbronn, Stadt	Ansbach	4 920	09 5 31 140
2851	Heerstedt	Wesermünde	536	03 4 37 146	2401	Heilshoop	Stormarn	473	01 0 62 032
3201	Heersum	Hildesheim - Marienburg	580	03 2 35 157	2861	Heilshorn	Osterholz	777	03 4 33 123
3101	Heese	Celle	70	03 3 32 148	3581	Heimarshausen	Wolfhagen	382	06 2 44 014
3091	Heesen	Grafschaft Hoya	248	03 1 32 153	6589	Heimbach	Birkenfeld	1 773	07 1 34 036
2149	Heeslingen	Bremervorde	1 559	03 4 31 158	7831	—	Emmendingen	844	08 3 33 129
3161	Heeßel	Burgdorf	744	03 3 31 138	6209	—	Untertaunuskreis	268	06 1 52 026
4963	Heeßen	Schaumburg - Lippe	937	03 1 38 128	3579	—	Ziegenhain	127	06 2 45 023
4702	Heessen, Stadt	Beckum	17 708	05 5 32 114	5161	—, Stadt	Schleiden	4 145	05 4 36 114
4459	Heesterkante	Grafschaft Bentheim	357	03 5 33 137	6431	Heimboldshausen	Hersfeld	1 078	06 2 35 023
6759	Heftersweiler	Kusel	532	07 3 36 036	5239	Heimbörn	Oberwesterwaldkreis	232	07 1 39 038
6271	Heftrich	Untertaunuskreis	1 014	06 1 52 025	8751	Heimbuchenthal	Aschaffenburg	1 875	09 3 32 120
8992	Hege	Lindau (Bodensee)	700	09 7 50 118	8999	Heimenkirch, Markt	Lindau (Bodensee)	2 845	09 7 50 119
7911	Hegelhofen	Neu - Ulm	312	09 7 45 129	7251	Heimerdingen	Leonberg	2 193	08 1 40 117
4791	Hegensdorf	Buren	790	05 7 32 316	6509	Heimersheim	Alzey - Worms	677	07 3 31 040
3051	Hegesdorf//Groß	Grafschaft Schaumburg	286	03 1 33 134	8941	Heimertingen	Memmingen	1 300	09 7 42 137
8651	Hegnabrunn	Kulmbach	1 071	09 4 39 122	6321	Heimertshausen	Alsfeld	361	06 1 31 037
7051	Hegnach	Waiblingen	3 906	08 1 49 130	8851	Heimpersdorf	Neuburg a.d. Donau	1 05	09 7 44 137
7751	Hegne	Konstanz	883	08 3 36 138	4951	Heimsen	Minden	668	05 7 39 717
8881	Hegnenbach	Wertingen	400	09 7 49 129	7251	Heimsheim, Stadt	Leonberg	2 757	08 1 40 118
3455	Hehlen	Holzminden	1 702	03 2 36 142	8016	Heimstetten	München	996	09 1 47 121
3101	—//Groß	Celle	2 241	03 3 32 142	6571	Heimweiler	Bad Kreuznach	422	07 1 33 041
3181	Hehlingen	Gifhorn	1 105	03 3 34 168	3509	Heina	Melsungen	223	06 2 40 026
2801	Heidberg	Osterholz	587	03 4 33 122	3451	Heinade	Holzminden	493	03 2 36 143
3139	Heide//Groß	Luchow - Dannenberg	125	03 3 36 168	2164	Heinbockel	Stade	461	03 4 35 159
3139	—//Klein	Luchow - Dannenberg	68	03 3 36 193	3201	Heinde	Hildesheim - Marienburg	818	03 2 35 158
2240	—, Stadt	Dithmarschen	22 992	01 0 51 044	8391	Heindischlag	Wolfstein	575	09 2 52 123
8541	Heideck, Stadt	Hilpoltstein	1 917	09 5 39 136	2861	Heine	Wesermünde	115	03 4 37 147
2067	Heidekamp	Stormarn	318	01 0 62 031	6441	Heinebach	Melsungen	1 552	06 2 40 027
6321	Heidelbach	Alsfeld	379	06 1 31 036	8646	Heinersberg	Kronach	203	09 4 38 140
6900	Heidelberg, Stadt	—	121 023	08 2 11 000	8802	Heinersdorf	Dinkelsbühl	323	09 5 32 134
8671	Heidelheim	Rehau	168	09 4 44 115	8581	Heinersreuth	Bayreuth	1 315	09 4 32 144
7521	Heidelsheim, Stadt	Bruchsal	3 150	08 2 31 118	8571	—	Eschenbach i.d. OPf.	232	09 3 35 120
4284	Heiden	Borken	5 406	05 5 33 312	8651	—	Stadtsteinach	351	09 4 45 118
2111	Heidenau	Harburg	1 411	03 3 35 155	8394	Heining	Passau	6 449	09 2 43 125
5509	Heidenburg	Bernkastel - Wittlich	673	07 2 31 204	7151	Heiningen	Backnang	459	08 1 32 132
8721	Heidenfeld	Schweinfurt	1 206	09 6 51 132	7326	—	Goppingen	3 422	08 1 36 142
7920	Heidenheim an der Brenz, Stadt	Heidenheim	51 356	08 1 37 130	3341	—	Goslar	746	03 7 34 122
8824	—, Markt	Gunzenhausen	1 134	09 5 37 133	2951	Heinitzpolder	Leer	304	03 6 32 147
7711	Heidenhofen	Donaueschingen	206	08 3 32 133	2351	Heinkenborstel	Rendsburg - Eckernförde	181	01 0 58 074
6951	Heidersbach	Buchen	561	08 2 32 137	3451	Heinrichshagen	Holzminden	86	03 2 36 144
6501	Heidesheim am Rhein	Mainz - Bingen	5 823	07 3 39 027	8859	Heinrichsheim	Neuburg a.d. Donau	664	09 7 44 138
2082	Heidgraben	Pinneberg	1 357	01 0 56 023	8901	Heinrichshofen	Landsberg a. Lech	318	09 1 43 126
2359	Heidmoor	Segeberg	239	01 0 60 037	8461	Heinrichskirchen	Oberviechtach	195	09 3 41 118
2351	Heidmühlen	Segeberg	587	01 0 60 038	8351	Heinrichsreit	Grafenau	236	09 2 35 118
3051	Heidorn//Klein	Neustadt am Rubenberge	2 199	03 1 36 135	8752	Heinrichsthal	Alzenau i. UFr	848	09 6 31 125
5561	Heidweiler	Bernkastel - Wittlich	228	07 2 31 051	3091	Heins	Verden	180	03 4 36 147
8776	Heigenbrücken	Aschaffenburg	2 028	09 6 32 119	5138	Heinsberg (Rhld.), Stadt	Selfkantkreis Geilen- kirchen - Heinsberg	10 857	05 4 37 112
2305	Heikendorf	Plön	7 217	01 0 57 025	2141	Heinschenwalde	Bremervorde	508	03 4 31 136
5529	Heilbach	Bitburg - Prüm	158	07 2 32 047	3451	Heinsen	Hameln - Pyrmont	1 161	03 1 34 148
5431	Heilberscheid	Unterwesterwaldkreis	438	07 1 42 026	3141	—	Lüneburg	49	03 3 37 157
8805	Heilbronn	Feuchtwangen	457	09 5 35 128	6951	Heinsheim	Mosbach	1 458	08 2 36 125
7100	—, Stadt	—	101 660	08 1 11 000	7471	Heinstetten	Stockach	704	08 3 44 127
8173	Heilbrunn//Bad	Bad Tolz	1 552	09 1 34 111	3211	Heinum	Alfeld (Leine)	229	03 2 31 145
5521	Heilenbach	Bitburg - Prüm	123	07 2 32 048	6541	Heinzenbach	Rhein - Hunsrück - Kreis	318	07 1 40 049
9601	Heilgersdorf	Ebern	583	09 6 36 135	6571	Heinzenberg	Bad Kreuznach	52	07 1 33 042
5523	Heilhausen	Bitburg - Prüm	23	07 2 32 237	6391	—	Usingen	291	06 1 53 013
7799	Heiligenberg	Überlingen	1 108	08 3 45 133	6759	Heinzenhausen	Kusel	302	07 3 36 038
6349	Heiligenborn	Dillkreis	167	06 1 37 027	5551	Heinzerath	Bernkastel - Wittlich	253	07 2 31 052
5929	—	Wittgenstein	15	05 8 42 418	5541	Heisdorf	Bitburg - Prüm	87	07 2 32 238
3181	Heiligendorf	Gifhorn	1 321	03 3 34 169	3419	Heisebeck	Hofgeismar	644	06 2 36 020
2819	Heiligenfelde	Grafschaft Hoya	1 014	03 1 32 154	3201	Heiseide	Hildesheim - Marienburg	1 094	03 2 35 159
2447	Heiligenhafen, Stadt	Ostholstein	9 412	01 0 55 021	3381	Heissum	Goslar	367	03 7 34 123
5628	Heiligenhaus, Stadt	Düsseldorf - Mettmann	28 500	05 1 32 112	2081	Heist	Pinneberg	1 654	01 0 66 024
2831	Heiligenloh	Grafschaft Hoya	1 225	03 1 32 155	6251	Heistenbach	Rhein - Lahn - Kreis	856	07 1 41 053
6751	Heiligenmoschel	Kaiserslautern	610	07 3 35 013	6349	Heisterberg	Dillkreis	204	06 1 37 028
2801	Heiligenrode	Grafschaft Hoya	1 708	03 1 32 156	6891	—	Sankt Wendel	86	10 0 37 517
3501	—	Kassel	4 159	06 2 38 012	6421	Heisters	Lauterbach	106	06 1 44 022
5431	Heiligenroth	Unterwesterwaldkreis	1 073	07 1 42 027	3111	Heitbrack	Uelzen	51	03 3 39 183
8551	Heiligenstadt i. OFr., Markt	Ebermannstadt	2 220	09 4 34 130	4441	Heitel	Lingen	191	03 5 34 137
2211	Heiligenstedten	Steinburg	1 558	01 0 61 034	7843	Heitersheim, Stadt	Müllheim	3 318	08 3 39 127
2211	Heiligenstedtenerkamp	Steinburg	516	01 0 61 035	4509	Heithofen	Wittlage	185	03 5 38 121
3141	Heilgenenthal	Lüneburg	232	03 3 37 156	3001	Heitlingen	Hannover	511	03 1 35 141
6684	Heiligenwald	Ottweiler	5 712	10 0 33 118	4571	Hekeese	Bersenbrück	176	03 5 32 151
7631	Heiligenzell	Lahr	1 027	08 3 37 119	8421	Helchenbach	Kelheim	216	09 2 37 127
7241	Heiligenzimmern	Hechingen	691	08 4 36 133	8949	Helchenried	Mindelheim	122	09 7 43 131
					7921	Heldenfingen	Heidenheim	991	08 1 37 131

Gemeinde				Gemeinde			
Post-leit-zahl	Namen	Kreis	Wohn-bevölkerung am 27.5.1970	Statistische Kennziffer	Post-leit-zahl	Namen	Kreis
							Wohn-bevölkerung am 27.5.1970
							Statistische Kennziffer
8251	Heldenstein	Muhldorf a. Inn	931	09 1 46 128	2241	Hemmingstedt	Dithmarschen
8561	Heldmannsberg	Hersbruck	173	09 5 38 128	2170	Hemmoor	Land Hadeln
3441	Heldra	Eschwege	646	06 2 31 023	8752	Hemsbach	Alzenau i. UFr.
8631	Heldtritt	Coburg	665	09 4 33 151	6944	—	Mannheim
8431	Helena	Neumarkt i.d. OPf.	739	09 3 38 128	2131	Hemsbunde	Rotenburg (Wumme)
5511	Helfant	Trier - Saarburg	337	07 2 35 042	5923	Hemshlar	Wittgenstein
8011	Helfendorf	Bad Aibling	1 294	09 1 33 121	4470	Hemsen	Meppen
6481	Helfersdorf	Gelnhausen	198	06 1 40 022	2131	Hemslingen	Rotenburg (Wumme)
5419	Helferskirchen	Unterwesterwaldkreis	738	07 1 42 028	2841	Hemsoh	Grafschaft Diepholz
2192	Helgoland	Pinneberg	2 357	01 0 56 025	6571	Henau	Rhein - Hunsrück - Kreis
4559	Helle	Bersenbruck	173	03 5 32 152	8741	Hendungen	Mellrichstadt
5769	Hellefeld	Arnsberg	652	05 8 32 315	8561	Henfenfeld	Hersbruck
8801	Hellenbach	Dinkelsbühl	152	09 5 32 135	8431	Heng	Neumarkt i.d. OPf.
3001	Hellendorf	Burgdorf	879	03 3 31 139	7419	Hengen	Munsingen
6641	—//Eft-	Merzig - Wadern	368	10 0 32 714	8355	Hengersberg, Markt	Deggendorf
5439	Hellenhahn - Schellenberg	Oberwesterwaldkreis	1 109	07 1 39 039	4791	Henglarn	Buren
3451	Hellental	Holzminde	307	03 2 36 145	7181	Hengstfeld	Crailsheim
5374	Hellenthal	Schleiden	7 727	05 4 36 117	3201	Henneckenrode	Hildesheim - Marienburg
4500	Hellern	Osnabruck	4 186	03 5 37 140	5202	Hennef (Sieg)	Rhein - Sieg - Kreis
6581	Hellertshausen	Birkenfeld	275	07 1 34 037	5844	Hennen	Iserlohn
8729	Hellingen	Hofheim i. UFr.	279	09 6 41 131	8800	Hennenbach	Ansbach
4781	Hellinghausen	Lippstadt	409	05 8 36 317	6271	Hennethal	Untertaunuskreis
2861	Hellingst	Osterholz	240	03 4 33 124	8901	Hennhofen	Wertingen
8711	Hellmitzheim	Scheinfeld	422	09 5 44 132	6246	Hennstett	Dithmarschen
2244	Hellschen - Herringsand - Unterschar	Dithmarschen	210	01 0 51 045	2211	—	Sternburg
2131	Hellwege	Rotenburg (Wumme)	808	03 4 34 130	6571	Hennweiler	Bad Kreuznach
3525	Helmarshausen, Stadt	Hofgeismar	1 764	06 2 36 021	4351	Henrichenburg	Recklinghausen
8591	Helmbrechts	Tirschenreuth	185	09 3 47 124	6791	Henschtal	Kusel
8662	—, Stadt	Munchberg	7 918	09 4 41 119	2818	Henstedt	Grafschaft Hoya
5231	Helmenzen	Altenkirchen (Westerwald)	587	07 1 32 047	2831	—//Groß	Grafschaft Hoya
5787	Helmeringhausen	Brilon	311	05 8 33 222	2833	—//Klein	Grafschaft Hoya
3101	Helmerkamp	Celle	271	03 3 32 149	2359	— Ulzburg	Segeberg
4791	Helmern	Buren	775	05 7 32 217	5504	Hentern	Trier - Saarburg
3531	—	Warburg	248	05 7 41 415	8071	Hepberg	Ingolstadt
5249	Helmeroth	Altenkirchen (Westerwald)	235	07 1 32 048	8761	Heppdiel	Miltenberg
5799	Helminghausen	Brilon	193	05 8 33 517	5159	Heppendorf	Bergheim (Erft)
7581	Helmlingen	Kehl	877	08 3 35 121	6148	Heppenheim a.d. Bergstr.	—
3371	Helmscherode	Gandersheim	206	03 7 33 144	6509	—//Gau-	Bergstraße
3581	Helmshausen	Melsungen	85	06 2 40 028	8551	Heppstadt	Alzey - Worms
7521	Helmsheim	Bruchsal	1 431	08 2 31 119	7311	Hepsisau	Hochstadt a.d. Aisch
6921	Helmstadt	Sinsheim	2 293	08 2 38 131	2149	Hepstedt	Nürtingen
8702	—, Markt	Markttheidenfeld	1 686	09 6 46 127	5812	Hepbede, Stadt	Bremervorde
2161	Helmste	Stade	573	03 4 35 160	3571	Herbelhausen	Ennepe - Ruhr - Kreis
3330	Helmstedt, Stadt	Helmstedt	27 363	03 7 35 134	4711	Herbern	Frankenberg
2101	Helmstorf	Harburg	440	03 3 35 156	7944	Herbertingen	Ludinghausen
2322	—	Plön	327	01 0 57 026	5929	Herbertshausen	Saulgau
6321	Helpershain	Alsfeld	427	06 1 31 038	7931	Herbertshofen	Wittgenstein
4961	Helpsen	Schaumburg - Lippe	673	03 1 38 129	8901	—	Ehingen
3506	Helsa - Wickenrode	Kassel	3 944	06 2 38 038	8651	Herbitzheim	Wertingen
2220	Helse	Dithmarschen	952	01 0 51 046	8861	Herblingen	Sankt Ingbert
3051	Helsinghausen	Grafschaft Schaumburg	346	03 1 33 138	5769	Herblinghausen	Nordlingen
3051	Helstorf	Neustadt am Rubenberge	880	03 1 36 132	8531	Herbolzheim	Arnsberg
4471	Helte	Meppen	426	03 5 36 140	6951	— (Jagst)	Uffenheim
6751	Heltersberg	Pirmasens	1 982	07 3 40 015	7834	—, Stadt	Mosbach
2139	Helvesiek	Rotenburg (Wumme)	576	03 4 34 131	6581	Herborn	Emmendingen
3091	Helzendorf	Grafschaft Hoya	241	03 1 32 157	6348	—, Stadt	Birkenfeld
8416	Hemau, Stadt	Parsberg	3 490	09 3 42 136	4791	Herbornseelbach	Dillkreis
6121	Hembach	Erbach	75	06 1 38 036	7922	Herbrechtingen	Dillkreis
4291	Hemden	Borken	904	05 5 33 413	4497	Herbrum	Darmstadt
2081	Hemdingen	Pinneberg	1 116	01 0 56 026	3549	Herbsen	Aschendorf - Hummling
3511	Hemeln	Münden	970	03 2 37 124	8741	Herbstadt	Waldeck
5870	Hemer, Stadt	Iserlohn	24 202	05 8 35 515	6422	Herbstein, Stadt	Königshofen i. Grabfeld
3251	Hemerlingen	Hameln - Pyrmont	1 437	03 1 34 149	6991	Herbsthausen	Lauterbach
3591	Hemfurth - Edersee	Waldeck	799	06 2 42 041	5529	Herbstmühle	Mergentheim
8201	Hemhof	Rosenheim	494	09 1 49 129	6421	Herchenhain	Bitburg - Prum
8551	Hemhofen	Höchstadt a.d. Aisch	1 401	09 4 36 131	6101	Herchenrode	Lauterbach
3301	Hemkenrode	Braunschweig	268	03 7 32 139	8701	Herchshheim, Markt	Darmstadt
2241	Hemme	Dithmarschen	750	01 0 51 047	6799	Herchweiler	Ochsenfurt
5231	Hemmelzen	Altenkirchen (Westerwald)	202	07 1 32 049	5804	Herdecke, Stadt	Kusel
6401	Hemmen	Lauterbach	141	06 1 44 023	5243	Herdorf	Ennepe - Ruhr - Kreis
7401	Hemmendorf	Tübingen	647	08 4 45 126	5764	Herdlingen	Altenkirchen (Westerwald)
3211	—, Flecken	Hameln - Pyrmont	1 003	03 1 34 150	7799	Herdwangen	Arnsberg
7761	Hemmenhofen	Konstanz	478	08 3 36 139	8891	Heretshausen	Überlingen
4041	Hemmerden	Grevenbroich	2 241	05 1 34 611	8901	Heretsried	Aichach
4781	Hemmern	Lippstadt	150	05 8 36 414	6431	Herfa	Wertingen
6639	Hemmersdorf	Saarlouis	2 114	10 0 35 716	4900	Herford, Stadt	Herfeld
8701	Hemmersheim	Uffenheim	296	09 5 45 135	5521	Herforst	Herford
7251	Hemmingen	Leonberg	3 025	08 1 40 119	6531	Hergenfeld	Bitburg - Prum
3005	Hemmingen - Westerfeld	Hannover	5 556	03 1 35 142	5439	Hergenroth	Bad Kreuznach
					8991	Hergensweiler	Oberwesterwaldkreis
							Lindau (Bodensee)

Hergersbach – Hetzelsdorf

Gemeinde		Kreis	Wohn- bevölkerung am 27.5.1970	Statistische Kennziffer	Gemeinde		Kreis	Wohn- bevölkerung am 27.5.1970	Statistische Kennziffer
Post- leitzahl	Namen				Post- leitzahl	Namen			
8802	Hergersbach	Schwabach	96	09 5 45 127	6430	Hersfeld, Bad, Stadt	Hersfeld	23 268	06 2 35 026
6321	Hergersdorf	Alsfeld	199	06 1 31 039	4471	Herßum	Meppen	427	03 5 36 142
6111	Hergershausen	Dieburg	1 566	06 1 36 017	7889	Herten	Lorrach	3 087	08 3 38 145
6441	—	Rotenburg	263	06 2 41 026	4352	—, Stadt	Recklinghausen	52 669	05 6 37 112
6741	Hergersweiler	Landau - Bad Bergzabern	136	07 3 37 037	7841	Hertingen	Müllheim	450	08 3 39 128
3589	Hergetsfeld	Fritzlar - Homberg	81	06 2 33 037	3501	Hertingshausen	Kassel	706	06 2 38 014
8722	Hergolshausen	Schweinfurt	578	09 6 51 133	3571	—	Marburg	203	06 2 39 045
6111	Hering	Dieburg	750	06 1 36 018	7151	Hertmannsweiler	Waiblingen	1 306	08 1 49 131
6251	Heringen	Limburg	713	06 1 45 022	6719	Herxheim a. Berg	Bad Dürkheim	595	07 3 32 026
6432	— (Werra)	Hersfeld	6 974	06 2 35 025	6742	— bei Landau//Pfalz	Landau - Bad Bergzabern	7 157	07 3 37 038
5781	Heringhausen	Meschede	908	05 8 37 213	6741	Herxheimweyher	Landau - Bad Bergzabern	411	07 3 37 039
3541	—	Waldeck	255	06 2 42 044	3420	Herzberg am Harz, Stadt	Osterode am Harz	12 073	03 3 39 124
2244	Herringsand - Unterschaar// Hellschen	Dithmarschen	210	01 0 51 045	4291	Herzebocholt	Borken	348	05 5 33 414
2444	Herringsdorf	Ostholstein	1 098	01 0 55 022	4836	Herzebrock	Wiedenbrück	11 256	05 7 42 112
4241	Herken//Heeren	Rees	157	05 1 38 314	5541	Bitburg - Prüm	Bitburg - Prüm	41	07 2 32 240
3251	Herkendorf	Hameln - Pyrmont	309	03 1 34 151	3569	Herzhausen	Biedenkopf	516	06 1 33 028
3251	Herkensen	Hameln - Pyrmont	372	03 1 34 152	3541	—	Frankenberg	374	06 2 32 042
8860	Herkheim	Nordlingen	254	09 7 46 140	2209	Herzhorn	Steinburg	1 346	01 0 61 037
5501	Herl	Trier - Saarburg	231	07 2 35 044	4471	Herzlake	Meppen	1 223	03 5 36 143
7971	Herlazhofen	Wangen	2 274	08 4 47 129	8491	Herzogau	Waldmünchen	416	09 3 49 122
6441	Herlefeld	Melsungen	228	06 2 40 029	8522	Herzogenaurach, Stadt	Hochstadt a. d. Aisch	12 450	09 4 36 133
3443	Herleshausen	Eschwege	3 696	06 2 31 024	5120	Herzogenrath, Stadt	Aachen	9 034	05 4 31 113
8722	Herlheim	Gerolzhofen	535	09 6 38 141	8602	Herzogenreuth	Bamberg	170	09 4 31 152
3531	Herlinghausen	Warburg	388	05 7 41 515	7731	Herzogenweiler	Villingen	146	08 3 46 119
3431	Hermannrode	Witzhausen	150	06 2 43 021	8391	Herzogsreut	Wolfstein	519	09 2 52 124
8431	Hermannsberg	Beilngries	119	09 3 32 126	7291	Herzogweiler	Freudenstadt	391	08 4 35 134
3102	Hermannsburg	Celle	4 865	03 3 32 150	5789	Hesborn	Brilon	1 021	05 8 33 313
6431	Hermannspegel	Hunfeld	51	06 2 37 020	3119	Hesebeck//Groß	Uelzen	137	03 3 39 168
6331	Hermannstein	Wetzlar	3 625	06 1 54 039	3119	—//Klein	Uelzen	122	03 3 39 206
7921	Hermaringen	Heidenheim	2 293	08 1 37 133	2141	Hesedorf bei Bremervorde	Bremervorde	1 658	03 4 31 160
7481	Hermentingen	Sigmaringen	206	08 4 43 133	2131	— bei Gyhum	Bremervorde	629	03 4 31 161
6791	Hermersberg	Pirmasens	1 928	07 3 40 016	2951	Hesel	Leer	2 251	03 6 32 149
3551	Hermershausen	Marburg	241	06 2 39 044	2941	—	Wittmund	563	03 6 34 134
5521	Hermesdorf	Bitburg - Prüm	355	07 2 32 051	4551	Hesepe	Bersenbrück	2 560	03 5 32 153
5508	Hermeskeil	Trier - Saarburg	5 730	07 2 35 045	4460	—	Grafschaft Bentheim	344	03 5 33 138
7119	Hermuthausen	Kunzelsau	288	08 1 39 126	4471	—//Groß	Meppen	2 793	03 5 36 134
4690	Herne, Stadt	—	104 077	05 9 16 000	3551	Heskem	Marburg	609	06 2 39 046
5429	Herold	Rhein - Lahn - Kreis	277	07 1 41 054	4961	Hespe - Hiddensen	Schaumburg - Lippe	765	03 4 38 130
8861	Heroldingen	Nordlingen	348	09 7 46 141	3549	Hesperinghausen	Waldeck	431	06 2 42 045
8551	Heroldsbach	Forchheim	1 218	09 4 35 132	8802	Heßbach	Ansbach	133	09 5 31 143
8501	Heroldsberg, Markt	Erlangen	5 681	09 5 34 122	8781	Heßdorf	Gemunden a. Main	342	09 6 37 120
8802	Herpersdorf	Ansbach	371	09 5 31 142	8521	—	Hochstadt a. d. Aisch	805	09 4 36 134
8561	—	Lauf a. d. Pegnitz	489	09 5 40 123	6121	Hesselbach	Erbach	213	06 1 38 037
8533	—	Scheinfeld	204	09 5 44 133	8641	—	Kronach	626	09 4 38 141
7506	Herrenalb, Stadt	Calw	2 983	08 4 33 151	8721	—	Schweinfurt	940	09 6 51 134
7033	Herrenberg, Stadt	Boblingen	12 573	08 1 33 126	5929	—	Wittgenstein	554	05 8 42 421
7919	Herrenstetten	Illertissen	326	09 7 37 126	8521	Hesselberg	Hochstadt a. d. Aisch	179	09 4 36 135
6759	Herrn - Sulzbach	Kusel	201	07 3 36 040	7601	Hesselhurst	Kehl	614	08 3 35 122
7181	Herrntierbach	Craillenheim	396	08 1 34 130	4801	Hesseln	Halle (Westf.)	1 013	05 7 34 318
6991	Herrenzimmern	Mergentheim	165	08 1 42 129	4801	Hesselteich	Halle (Westf.)	777	05 7 34 412
7211	—	Rottweil	1 070	08 4 41 132	6081	Hessenaue	Groß - Gerau	258	06 1 42 016
5441	Herresbach	Mayen - Koblenz	397	07 1 37 035	8481	Hessenreuth	Kemnath	137	09 3 36 118
8621	Herreth	Staffelstein	225	09 4 46 129	8751	Hessenthal	Aschaffenburg	799	09 6 32 121
8941	Herretshofen	Illertissen	264	09 7 37 127	3581	Hesserode	Melsungen	136	06 2 40 030
3371	Herrhausen	Gandersheim	964	03 7 33 145	6711	Heßheim	Ludwigshafen	2 718	07 3 38 012
8801	Herrrieden, Stadt	Feuchtwangen	2 510	09 5 35 129	7121	Hessigheim	Ludwigshafen	1 797	08 1 41 127
4781	Herringhausen	Lippstadt	403	05 8 36 318	3436	Hess Lichtenau, Stadt	Witzenhausen	7 395	06 2 43 022
4509	—	Wittlage	1 265	03 5 38 122	3253	Hessisch Oldendorf, Stadt	Grafschaft Schaumburg	4 347	03 1 33 140
7881	Herrischried	Sackingen	612	08 3 43 123	8781	Heßlar	Karlstadt	299	09 6 42 130
7906	Herrlingen	Ulm	2 765	08 1 47 144	3509	—	Melsungen	348	06 2 40 031
8701	Herrnberchthelm	Offenheim	391	09 5 46 137	3261	Heßlingen	Grafschaft Schaumburg	672	03 1 33 141
8301	Herrngiersdorf	Rottenburg a. d. Laaber	312	09 2 46 116	6521	Heßloch//Dittelsheim	Alzey - Worms	1 799	07 3 31 015
8191	Herrnhausen	Wolftrathhausen	396	09 1 56 129	3071	Hesterberg	Nienburg (Weser)	466	03 1 37 145
8531	Herrnneuses	Neustadt a. d. Aisch	267	09 5 41 146	4441	Hestrup	Grafschaft Bentheim	399	03 5 33 139
8411	Herrnried	Parsberg	251	09 3 42 137	5581	Hesweiler	Cochem - Zell	161	07 1 35 041
8421	Herrnsaal	Kelheim	173	09 2 37 128	3401	Hettershausen	Gottingen	859	03 2 34 143
8541	Herrnsberg	Hilpoltstein	195	09 5 39 137	2081	Hettingen	Pinneberg	912	01 0 56 027
8602	Herrnsdorf	Bamberg	714	09 4 31 151	6129	Hetschbach	Erbach	579	06 1 38 038
8711	Herrnsheim, Markt	Kitzingen	286	09 6 43 125	6209	Hettenhain	Untertaunuskreis	581	06 1 52 028
8421	Herrnwahlthann	Kelheim	487	09 2 37 129	6411	Hettenhausen	Fulda	990	06 2 34 052
8036	Herrsching a. Ammersee	Starnberg	5 166	09 1 52 127	6791	—	Pirmasens	230	07 3 40 018
6581	Herrstein	Birkenfeld	790	07 1 34 039	6719	Hettenleidelheim	Bad Dürkheim	3 110	07 3 32 027
8562	Hersbruck, Stadt	Hersbruck	8 161	09 5 38 130	6581	Hettenrodt	Birkenfeld	623	07 1 34 040
5431	Herschbach (Oberwester- waldkreis)	Oberwesterwaldkreis	731	07 1 39 041	3419	Hettensen	Northeim	795	03 2 38 145
5419	— (Unterwesterwaldkreis)	Unterwesterwaldkreis	2 031	07 1 42 029	8068	Hettenshausen	Pfaffenhofen a. d. Ilm	1 067	09 1 48 139
6791	Herschberg	Pirmasens	1 025	07 3 40 017	6481	Hettersroth	Gelnhausen	347	06 1 40 025
5489	Herschbroich	Ahrweiler	263	07 1 31 028	6969	Hettigenbeuern	Buchen	425	08 2 32 139
5974	Herschheid	Ludenscheid	5 480	05 8 31 114	6961	Hettingen	Buchen	2 174	08 2 32 140
8741	Herschfeld	Bad Neustadt a. d. Saale	1 252	09 6 34 120	7481	—, Stadt	Sigmaringen	1 013	08 4 43 134
6799	Herschweiler - Pettersheim	Kusel	1 366	07 3 36 041	8881	Hettingen	Wertingen	93	09 7 49 133
5401	Herschwiesen	Rhein - Hunsrück - Kreis	279	07 1 40 051	8702	Hettstadt	Wurzburg	1 804	09 6 52 121
					6121	Hetzbach	Erbach	859	06 1 38 039
					8551	Hetzelsdorf	Ebermannstadt	198	09 4 34 131

Gemeinde		Kreis	Wohn- bevölkerung am 27.5.1970	Statistische Kennziffer	Gemeinde		Kreis	Wohn- bevölkerung am 27.5.1970	Statistische Kennziffer
Post- leit- zahl	Namen				Post- leit- zahl	Namen			
5559	Hetzerath	Bernkastel - Wittlich	1 641	07 2 31 053	2244	Hilg groven	D rthmarschen	122	01 0 51 050
3441	Hetzerode	Eschwege	189	06 2 31 025	3251	Hilligsfeld//Groß	Hamein - Pyrmont	781	03 1 34 139
8521	Hetzles	Forchheim	1 057	09 4 35 133	3251	—//Klein	Hamein - Pyrmont	193	03 1 34 158
8781	Hetzlos	Hammelburg	233	09 6 39 122	5411	Hillscheid	Untervesterwaldkreis	2 235	07 1 42 031
2139	Hetzwege	Rotenburg (Wumme)	297	03 4 34 134	8463	Hillstett	Neunburg vorm Wald	133	09 3 39 126
6111	Heubach	Dieburg	1 512	06 1 36 019	6431	Hilmes	Hersfeld	338	06 2 35 028
8603	—	Ebern	273	09 6 36 137	8702	Hilpertshausen	Wurzburg	205	09 6 52 122
6491	—	Schluchtern	645	06 1 51 011	8543	Hilpoltstein, Stadt	Hilpoltstein	5 179	09 5 39 139
7072	—, Stadt	Schwabisch Gmund	7 182	08 1 45 121	6921	Hilsbach, Stadt	Sinsheim	1 521	08 2 38 132
8801	Heuberg	Feuchtwangen	279	09 5 35 130	5509	Hilscheid	Bernkastel - Wittlich	267	07 2 31 054
8543	—	Hilpoltstein	225	09 5 39 138	6781	Hilst	Pirmasens	382	07 3 40 019
8861	—	Nordlingen	289	09 7 46 142	8931	Hiltelfingen	Schwabmünchen	1 108	09 7 47 118
8651	Heubsch	Kulmbach	330	09 4 39 123	4501	Hilter am Teutoburger Wald	Osnabrück	3 505	03 5 37 141
6361	Heuchelheim	Budingen	345	06 1 34 048	4474	— (Ems)	Aschendorf - Hummling	115	03 5 31 130
6301	—	Gießen	6 700	06 1 41 032	8451	Hiltersdorf	Amberg	507	09 3 31 131
8602	—	Hochstadt a.d. Aisch	434	09 4 36 136	6121	Hiltersklingen//Ober	Erbach	278	06 1 38 059
6251	—	Limburg	208	06 1 45 023	6121	—//Unter	Erbach	218	06 1 38 082
6711	— b. Frankenthal	Ludwigshafen	864	07 3 38 013	8491	Hiltersried	Waldmünchen	283	09 3 49 123
6741	—, Klingen	Landau - Bad Bergzabern	925	07 3 37 040	8551	Hiltpoltstein, Markt	Forchheim	722	09 4 35 134
8560	Heuchling	Lauf a.d. Pegnitz	1 963	09 5 40 124	4403	Hiltrup	Münster	14 052	05 5 36 413
7921	Heuchlingen	Heidenheim	741	08 1 37 134	3351	Hilwartshausen	Einbeck	904	03 2 33 124
7071	—	Schwabisch Gmund	1 391	08 1 45 122	7701	Hilzingen	Konstanz	2 955	08 3 36 140
7941	Heudorf am Bussen	Saulgau	434	08 4 42 157	6471	Himbach	Budingen	724	06 1 34 049
7941	— bei Mengen	Saulgau	513	08 4 42 157	3119	Himbergen	Uelzen	687	03 3 39 185
7791	— bei Meßkirch	Stockach	335	08 3 44 128	8581	Himmekron	Kulmbach	1 453	09 4 39 124
7769	— im Hegau	Stockach	453	08 3 44 129	2167	Himmelpforten	Stade	2 291	03 4 35 161
4961	Heuerßen	Schaumburg - Lippe	397	03 1 38 131	3571	Himmelsberg	Marburg	181	06 2 39 047
3111	Heuerstorf	Uelzen	107	03 3 39 184	8702	Himmelstadt	Karlstadt	1 425	09 6 42 132
7931	Heufelden	Ehingen	261	08 4 34 138	3201	Himmelsthur	Hildesheim - Marienburg	6 403	03 2 35 161
8741	Heufurt	Mellrichstadt	317	09 6 47 121	5429	Himmighofen	Rhein - Lahn - Kreis	304	07 1 41 055
8725	Heugrumbach	Karlstadt	582	09 6 42 131	3201	Himstedt//Groß	Hildesheim - Marienburg	559	03 2 35 149
8481	Heumaden	Vohenstrauß	261	09 3 48 124	3201	—//Klein	Hildesheim - Marienburg	308	03 2 35 175
5231	Heupelzen	Altenkirchen (Wester- wald)	202	07 1 32 051	8973	Hindelang, Markt	Sonthofen	4 448	09 7 48 123
6056	Heusenstamm, Stadt	Offenbach	12 932	06 1 49 011	7769	Hindelwangen	Stockach	621	08 3 44 130
8741	Heustreu	Bad Neustadt a.d. Saale	1 128	09 6 34 121	2211	Hingstheide	Steinburg	88	01 0 61 038
6601	Heusweiler	Saarbrücken	7 683	10 0 34 312	2822	Hinnebeck	Osterholz	203	03 4 33 125
7151	Heutensbach	Backnang	553	08 1 32 133	2841	Hinnenkamp	Bersenbrück	303	03 5 32 154
7141	Heutingsheim	Ludwigsburg	4 316	08 1 41 128	2971	Hinte	Norden	2 539	03 6 33 134
7801	Heuweiler	Freiburg	698	08 3 34 136	8391	Hintereben	Wolfstein	858	09 2 52 125
5239	Heuzert	Oberwesterwaldkreis	152	07 1 39 042	8581	Hinterkleebach	Bayreuth	298	09 4 32 145
3411	Hevensen	Northeim	499	03 2 38 146	8391	Hinterschmiding	Wolfstein	1 418	09 2 52 126
8421	Hexenagger	Riedenburg	346	09 3 44 126	6491	Hintersteinau	Schluchtern	730	06 1 51 012
3451	Heyen	Holzmin den	590	03 2 36 146	6581	Hintertiefenbach	Birkenfeld	350	07 1 34 041
6441	Heyerode	Rotenburg	255	06 2 41 027	5409	Hinterwald	Rhein - Lahn - Kreis	100	07 1 41 056
3204	Heyersum	Alfeld (Leine)	805	03 2 31 146	6781	Hinterweidenthal	Pirmasens	1 957	07 3 40 020
5449	Heyweiler	Rhein - Hunsrück - Kreis	186	07 1 40 052	5531	Hinterweiler	Dau n	272	07 2 33 030
3078	Hibben	Nienburg (Weser)	384	03 1 37 146	7824	Hinterzarten	Hochschwarzwald	2 151	08 3 40 133
5541	Hickeshausen	Bitburg - Prüm	18	07 2 32 241	7711	Hintschingen	Donaueschingen	230	08 3 32 134
4901	Hiddenhausen	Herford	18 815	05 7 35 114	5501	Hinzenburg	Trier - Saarburg	155	07 2 35 046
4961	Hiddensen//Hespe- 3001	Schaumburg - Lippe	765	03 1 38 130	5551	Hinzerath	Bernkastel - Wittlich	444	07 2 31 055
2132	Hiddingen	Hannover	1 103	03 1 35 143	5509	Hinzert - Polert	Trier - Saarburg	384	07 2 35 047
8421	Hiedorf	Rotenburg (Wumme)	403	03 4 34 135	6759	Hinzweiler	Kusel	543	07 3 36 042
8421	Hienheim	Riedenburg	134	09 3 44 127	7791	Hippetsweiler	Sigmaringen	205	08 4 43 135
6689	Hierscheid	Kelheim	654	09 2 37 130	2141	Hipstedt	Bremervorde	672	03 4 31 162
6531	Hilbersheim//Nieder - 6531	Ottweiler	678	10 0 33 218	8901	Hirblingen	Augsburg	599	09 7 31 145
6641	Hilbringen	Mainz - Bingen	465	07 3 39 041	8207	Hirnsberg	Rosenheim	303	09 1 49 130
5912	Hilchenbach, Stadt	Mainz - Bingen	781	07 3 39 046	8831	Hirnstetten	Eichstatt	175	09 5 33 140
4010	Hilden, Stadt	Merzig - Wadern	2 817	10 0 32 315	7401	Hirrlingen	Tubingen	1 893	08 4 45 127
8592	Hildenbach	Siegen	14 682	05 8 39 111	7262	Hirsau	Calw	2 010	08 4 33 152
6414	Hilders	Dusseldorf - Mettmann	48 863	05 1 32 113	8606	Hirschaid, Markt	Bamberg	4 268	09 4 31 153
3200	Hildesheim, Stadt	Wunsiedel	187	09 4 47 126	7401	Hirschau	Tubingen	2 131	08 4 45 128
5781	Hildfeld	Fulda	1 901	06 2 34 053	8452	—, Stadt	Amberg	5 318	09 3 31 132
7031	Hildrizhausen	93 800	03 2 12 000	8561	—	Hirschbach	Pfarrkirchen	882	09 2 44 122
5231	Hilgenroth	Brilon	421	05 8 33 614	8851	—	Sulzbach - Rosenberg	346	09 3 46 123
6209	—	Boblingen	2 144	08 1 33 127	8371	—	Wertingen	371	09 7 49 134
3091	Hilgermissen	Altenkirchen (Wester- wald)	286	07 1 32 052	8432	Hirschberg	Beilngries	272	09 3 32 127
3509	Hilgershausen	Untertaunuskreis	97	06 1 52 029	8371	—	Deggendorf	480	09 2 32 127
3431	—	Grafschaft Hoya	171	03 1 32 159	6349	—	Dillkreis	225	06 1 37 031
5231	Hilgert	Melsungen	283	06 2 40 032	6251	—	Rhein - Lahn - Kreis	345	07 1 41 057
5411	—	Witzenhausen	235	06 2 43 023	4789	—, Stadt	Arnsberg	1 774	05 8 32 613
8891	Hilgertshausen	Neuwied	88	07 1 38 029	8069	Hirschenhausen	Schrobenhausen	185	09 1 51 123
2909	Hikenbrook	Untervesterwaldkreis	1 099	07 1 42 030	8641	Hirschfeld	Kronach	528	09 4 38 142
3429	Hilkerode	Aichach	914	09 1 31 133	8721	—	Schweinfurt	532	09 6 51 135
6431	Hilartshausen	Aschendorf - Hummling	588	03 5 31 129	6541	— (Hunsrück)	Rhein - Hunsrück - Kreis	336	07 1 40 053
4955	Hille	Duderstadt	1 447	03 2 32 123	8331	Hirschhorn	Eggenfelden	890	09 2 34 126
4811	Hillegossen	Hersfeld	199	06 2 35 027	6932	— (Neckar), Stadt	Bergstraße	3 585	06 1 32 033
3171	Hillse	Minden	3 815	05 7 39 314	6751	— /Pfalz	Kaiserslautern	707	07 3 35 014
5533	Hillesheim	Bielefeld	4 323	05 7 31 415	6961	Hirschlach	Gunzenhausen	193	09 5 37 134
6521	—	Grifhorn	1 339	03 3 34 170	7251	—	Buchen	423	08 2 32 141
		Dau n	1 902	07 2 33 029	8411	Hirschling	Leonberg	3 257	08 1 40 120
		Mainz - Bingen	587	07 3 39 028	8534	Hirschneuses	Mallersdorf	234	09 2 42 129
							Regensburg	189	09 3 43 159
							Neustadt a.d. Aisch	197	09 5 41 147

Hirschthal — Höringen

Gemeinde		Kreis	Wohn- bevölkerung am 27.5.1970	Statistische Kennziffer	Gemeinde		Kreis	Wohn- bevölkerung am 27.5.1970	Statistische Kennziffer
Post- leit- zahl	Namen				Post- leit- zahl	Namen			
6781	Hirschthal	Pirmasens	154	07 3 40 021	8884	Hochstadt a.d. Donau, Stadt	Dillingen a.d. Donau	3 645	09 7 32 142
8951	Hirschzell	Kaufbeuren	1 207	09 7 38 131	8671	— b. Thiersheim	Wunsiedel	1 126	09 4 47 127
6691	Hirstein	Sankt Wendel	931	10 0 37 518	7101	Hochstberg	Heilbronn	597	08 1 38 149
8261	Hirten	Altötting	1 342	09 1 32 132	5441	—	Daun	357	07 2 33 215
5441	—	Mayen - Koblenz	189	07 1 37 036	5239	Höchstensbach	Oberwesterwaldkreis	629	07 1 39 043
8062	Hirtlbach	Dachau	223	09 1 36 133	4551	Hockel	Bersenbrück	569	03 5 32 155
5401	Hirzenach	Rhein - Hunsrück - Kreis	559	07 1 40 054	6311	Hockersdorf	Alsfeld	250	06 1 31 040
6471	Hirzenhain	Budingen	1 522	06 1 34 050	8380	Hocking	Landau a.d. Isar	1 017	09 2 39 132
6341	—	Dillkreis	1 906	06 1 37 032	4459	Hocklenkamp	Grafschaft Bentheim	160	03 5 33 141
5231	Hirz - Maulsbach	Altenkirchen (Wester- wald)	238	07 1 32 053	2241	Hodienwisch//Jarrenwisch	Dithmarschen	134	01 0 51 055
6689	Hirzweiler	Ottweiler	1 012	10 0 33 311	7771	Hodingen	Überlingen	500	08 3 45 135
5521	Hisel	Bitburg - Prüm	36	07 2 32 052	6491	Hof und Haid	Fulda	352	06 2 34 054
2059	Hittbergen	Lüneburg	496	03 3 37 158	8063	Hofa	Friedberg	323	09 7 34 126
8210	Hittkenkirchen	Rosenheim	619	09 1 49 131	7291	Hofe//Vierundzwanzig	Freudenstadt	324	09 4 35 156
2105	Hittfeld	Harburg	2 897	03 3 35 157	8602	Hofen	Bamberg	544	09 4 31 154
3139	Hitzacker, Stadt	Lüchow - Dannenberg	3 835	03 3 36 176	8431	—	Beilngries	125	09 3 32 128
3441	Hitzelrode	Eschwege	183	06 2 31 026	7951	—	Biberach	293	08 4 35 143
8491	Hitzelsberg	Roding	358	09 3 45 127	8601	—	Ebern	260	09 6 36 138
3441	Hitzeroode	Eschwege	406	06 2 31 027	3171	—	Grifhorn	132	03 3 34 171
8831	Hitzhofen	Eichstatt	887	09 5 33 141	5109	—	Monschau	1 583	05 4 35 311
2351	Hitzhusen	Segeberg	689	01 0 60 040	3079	—	Nienburg (Weser)	306	03 1 37 147
4509	Hitz - Jostinghausen	Wittlage	585	03 5 38 123	8564	—	Pegnitz	548	09 4 43 130
6471	Hitzkirchen	Budingen	402	06 1 34 051	7545	— an der Enz	Calw	1 631	08 4 33 153
7481	Hitzkofen	Sigmaringen	366	08 4 43 136	7451	Hofendorf	Hechingen	298	08 4 36 134
8751	Hobbach	Obernburg a. Main	753	09 6 49 120	3101	Hofer	Celle	914	03 3 32 151
4961	Hobbensen	Schaumburg - Lippe	163	03 1 38 132	8651	Hoferanger	Kulmbach	429	09 3 39 161
4801	Hoberge - Uerentrup	Bielefeld	2 434	05 7 31 313	3251	Höfingen	Grafschaft Schaumburg	491	03 1 33 142
8494	Hocha	Waldmünchen	123	09 3 49 124	7251	—	Leonberg	4 793	08 1 40 121
8861	Hochaltingen	Nördlingen	337	09 7 46 143	8584	Hofias	Kemnath	275	09 3 36 119
7141	Hochberg	Ludwigsburg	2 326	08 1 41 129	8641	Höfles	Kronach	419	09 4 38 143
7961	—	Saulgau	410	08 4 42 158	8802	Höfstetten	Ansbach	139	09 5 31 144
7481	—	Sigmaringen	119	08 4 43 137	8069	Hog	Pfaffenhofen a.d. Ilm	484	09 1 48 140
8220	—	Traunstein	590	09 1 53 126	2251	Högel	Nordfriesland	473	01 0 54 045
5605	Hochdahl	Düsseldorf - Mettmann	13 826	05 1 32 312	2360	Hogersdorf	Segeberg	233	01 0 60 041
2221	Hochdamm	Dithmarschen	1 053	01 0 51 051	8233	Hogl	Berchtesgaden	690	09 1 35 118
7951	Hochdorf	Biberach	457	08 4 32 142	8421	Hogldorf	Rottenburg a.d. Laaber	159	09 2 46 118
8411	—	Burglengenfeld	529	09 3 33 124	8451	Hogling	Nabburg	454	09 3 37 123
7311	—	Esslingen	3 541	08 1 35 124	2321	Hogsdorf	Plön	393	01 0 57 027
7801	—	Freiburg	1 480	08 3 34 137	6971	Hohefeld	Tauberbischofsheim	523	08 2 39 142
7291	—	Freudenstadt	332	08 4 35 135	6781	Hoheinod	Pirmasens	1 564	07 3 40 022
8081	—	Friedberg	121	09 7 34 125	6781	Hoheischweiler	Pirmasens	933	07 3 40 023
7241	—	Horb	1 335	08 4 37 131	8411	Hohenberg	Regensburg	356	09 3 43 161
7141	—	Ludwigsburg	1 669	08 1 41 130	8011	Hohenkirchen	München	2 953	09 1 47 124
8371	—	Regen	1 257	09 2 45 122	8201	Hohenmoos	Rosenheim	690	09 1 49 134
7147	—	Vaihingen	1 179	08 1 48 122	8151	Hohenrain	Bad Aibling	698	09 1 33 122
6701	— Assenheim	Ludwigshafen	2 260	07 3 38 014	8191	—	Wolftrathausen	1 779	09 1 56 130
7731	Hochemmingen	Donauerschingen	539	08 3 32 135	8399	Hohenstadt//Bad	Passau	890	09 2 43 113
8855	Hochfeld	Donauwörth	182	09 7 33 143	6781	Hohfroschen	Pirmasens	659	07 3 40 024
6951	Hochhausen	Mosbach	592	08 2 36 127	5439	Hohn	Oberwesterwaldkreis	2 785	07 1 39 044
6971	—	Tauberbischofsheim	667	08 2 39 141	2306	Höhndorf	Plön	310	01 0 57 028
6203	Hochheim a.M., Stadt	Main - Taunus - Kreis	10 300	06 1 46 016	5410	Hohr - Grenzhäuser, Stadt	Unterwesterwaldkreis	8 430	07 1 42 032
7239	Hochmossingen	Rottweil	1 095	08 4 41 133	6311	Hoingen	Alsfeld	83	06 1 31 041
4074	Hochneukirch	Grevenbroich	6 486	05 1 34 119	8494	Holl	Waldmünchen	149	09 3 49 125
7881	Hochsail	Sackingen	448	08 3 43 124	6101	Höllerbach	Erbach	322	06 1 38 041
5551	Hochscheid	Bernkastel - Wittlich	232	07 2 31 056	8781	Höllrich	Gemünden a. Main	328	09 6 37 122
6755	Hochspeyer	Kaiserslautern	4 291	07 3 35 015	7853	Hollstein	Lorrach	1 659	08 3 38 146
6451	Hochstadt	Hanau	4 253	06 1 43 011	8311	Holsbrunn	Vilsbiburg	800	09 2 49 131
8131	—	Starnberg	416	09 1 52 128	5529	Holzchen	Bitburg - Prüm	95	07 2 32 242
8621	— a. Main	Lichtenfels	1 246	09 4 40 123	5409	Homberg	Rhein - Lahn - Kreis	317	07 1 41 058
6741	Hochstadt (Pfalz)	Landau - Bad Bergzabern	2 184	07 3 37 041	2140	Honau - Lindorf	Bremervörde	437	03 4 31 163
6141	Hochstadten	Bergstraße	406	06 1 32 034	6441	Hönebach	Rotenburg	1 063	06 2 41 028
8201	Hochstatt	Rosenheim	1 223	09 1 49 132	5113	Hoengen	Aachen	15 363	05 4 31 123
6551	Hochstatzen	Bad Kreuznach	723	07 1 33 045	4041	Hoeningen	Grevenbroich	1 483	05 1 34 311
8551	Hochstahl	Ebermannstadt	461	09 4 34 132	3091	Honisch	Verden	556	03 4 36 149
8851	Hochstein	Dillingen a.d. Donau	167	09 7 32 143	3201	Honnertsum	Hildesheim - Marienburg	525	03 2 35 163
7501	Hochstetten	Karlsruhe	2 242	08 2 34 133	5481	Honnningen	Ahrweiler	717	07 1 31 029
6571	— Dhaun	Bad Kreuznach	1 381	07 1 33 046	5462	—, Stadt//Bad	Neuwied	5 732	07 1 38 004
2251	Hochviöl	Nordfriesland	71	01 0 54 044	3211	Honz	Alfeld (Leine)	421	03 2 31 147
3201	Hockeln	Hildesheim - Marienburg	212	03 2 35 162	2131	Hoperhöfen	Rotenburg (Wumme)	297	03 4 34 136
6832	Hockenheim, Stadt	Mannheim	15 542	08 2 35 117	7141	Höpfenheim	Ludwigsburg	1 195	08 1 41 131
5501	Hockweiler	Trier - Saarburg	158	07 2 35 048	6969	Höpfingen	Buchen	2 447	08 2 32 144
3035	Hodenhagen	Fallingb. Ostel	1 854	03 3 33 145	6349	Horbach	Dillkreis	1 247	06 1 37 033
2211	Hodorf	Steinburg	244	01 0 61 039	8081	—	Furstenfeldbruck	280	09 1 40 137
8706	Hodberg	Würzburg	5 761	09 6 52 123	8261	Horbering	Muhldorf a. Inn	557	09 1 46 129
6652	Hochen	Homburg	1 693	10 0 31 116	8711	Horblach	Kitzingen	281	09 6 43 128
7821	Hochenschwand	Waldshut	916	08 3 47 144	3421	Horden	Osterode am Harz	1 144	03 2 39 125
8456	Hochensee	Burglengenfeld	327	09 3 33 125	7561	—	Rastatt	2 481	08 3 42 126
8741	Hochheim	Königshofen i. Grabfeld	375	09 6 44 122	4509	Hordinghausen	Wittlage	302	03 5 38 124
6461	Hochst	Gelnhausen	1 522	06 1 40 026	6729	Hordt	Germersheim	2 254	07 3 34 011
6471	— a.d. Nidder	Budingen	1 121	06 1 34 052	6421	Horgenau	Lauterbach	235	06 1 44 026
6128	— i. Odw.	Erbach	4 564	06 1 38 040	6309	Horgern//Ober	Gießen	344	06 1 41 057
8552	Hochstadt a.d. Aisch, Stadt	Hochstadt a.d. Aisch	5 930	09 4 36 137	8051	Hörgertshausen	Freising	935	09 1 39 138
					6751	Höringen	Donnersbergkreis	508	07 3 33 030

Gemeinde		Kreis	Wohn- bevölkerung am 27.5.1970	Statistische Kennziffer	Gemeinde		Kreis	Wohn- bevölkerung am 27.5.1970	Statistische Kennziffer
Post- leit- zahl	Namen				Post- leit- zahl	Namen			
3541	Horinghausen	Waldeck	1 168	06 2 42 047	3389	Hohegeiß	Blankenburg	1 360	03 7 31 112
4961	Hörkamp - Langenbruch	Schaumburg - Lippe	532	03 1 38 133	3389	—, gemfr. Gebiet	Blankenburg	4	03 7 31 512
8421	Horibach	Kelheim	124	09 2 37 132	8711	Hoheim	Kitzingen	370	09 6 43 126
3549	Horle	Waldeck	110	06 2 42 048	7051	Hohenacker	Waiblingen	3 502	08 1 49 134
8901	Hörmannsberg	Friedberg	260	09 7 34 127	8861	Hohenaltheim	Nördlingen	411	09 7 46 144
8431	Hörmannsdorf	Parsberg	533	09 3 42 141	2211	Hohenaspe	Steinburg	1 254	01 0 61 040
2201	Hornerkirchen//Brande	Pinneberg	846	01 0 56 010	3321	Hohenassel	Wolfenbüttel	395	03 7 36 151
2284	Hornum (Sylt)	Nordfriesland	1 154	01 0 54 046	8351	Hohenau	Wolfstein	1 028	09 2 52 127
3041	Hörpel	Sozial	346	03 3 38 130	3091	Hohenaverbergen	Verden	617	03 4 36 150
5569	Horscheid	Daun	120	07 2 33 031	8061	Hohenbercha	Freising	284	09 1 39 136
5569	Horschhausen	Daun	159	07 2 33 032	8801	Hohenberg	Feuchtwangen	285	09 5 35 131
7411	Hörschwag	Hechingen	303	08 4 36 135	8654	—	Stadtsteinach	519	09 4 45 119
7241	Hörschweiler	Freudenstadt	361	08 4 35 136	8591	— a.d. Eger, Stadt	Rehau	1 607	09 4 44 116
4781	Horste	Buren	1 055	05 7 32 515	7771	Hohenbodman	Überlingen	230	08 3 45 136
4801	—	Halle (Westf.)	1 462	05 7 34 319	3119	Hohenbostel	Lüneburg	284	03 3 37 159
8752	Hörstein, Markt	Alzenau i. UFr.	2 671	09 6 31 129	3011	— am Deister	Hannover	3 523	03 1 35 144
4446	Horstel	Tecklenburg	4 956	05 5 39 513	8011	Hohenbrunn	München	5 691	09 1 47 123
2841	Horsten	Bersenbrück	633	03 5 32 156	3221	Hohenbuchen	Holzminde	648	03 2 36 148
2091	—	Harburg	441	03 3 35 158	3119	Hohenbunstorf	Uelzen	139	03 3 39 188
2371	—	Rendsburg - Eckernförde	62	01 0 58 075	8451	Hohenburg, Markt	Amberg	712	09 3 31 172
3221	Horsum	Alfeld (Leine)	817	03 2 31 148	3201	Hoheneggelsen	Hildesheim - Marienburg	1 672	03 2 35 164
2391	Horup	Flensburg - Land	525	01 0 52 023	8300	Hoheneggikofen	Landshut	543	09 2 40 132
7901	Horvelingen	Ulm	418	08 1 47 145	3441	Hoheneiche	Eschwege	828	06 2 31 028
8899	Horzhausen	Schrobenhausen	814	09 1 51 126	8711	Hohenfeld	Kitzingen	742	09 6 43 127
8752	Hosbach	Aschaffenburg	6 768	09 6 32 122	2301	Hohenfelde	Plön	620	01 0 57 029
4033	Hosel	Düsseldorf - Mettmann	5 109	05 1 32 214	2201	—	Steinburg	936	01 0 61 041
8201	Hosliwang	Rosenheim	832	09 1 49 135	2077	—	Stormarn	48	01 0 62 033
3111	Hosseringen	Uelzen	488	03 3 39 186	5531	Hohenfels - Essingen	Daun	346	07 2 33 033
7061	Hoßlinswart	Waiblingen	468	08 1 49 133	8431	—, Markt	Parsberg	1 498	09 3 42 139
8701	Hottingen	Ochsenfurt	140	09 6 50 140	8921	Hohenfurch	Schongau	1 092	09 1 50 119
8831	—	Weißenburg i. Bay.	365	09 5 47 137	8401	Hohengebraching	Regensburg	380	09 3 43 162
3041	Hötzingen	Sozial	433	03 3 38 131	7061	Hohengehren	Esslingen	1 483	08 1 35 125
3301	Hotzum	Braunschweig	649	03 7 32 140	8601	Hohengußbach	Bamberg	209	09 4 31 155
2241	Hovede	Dithmarschen	79	01 0 51 052	8601	Hohenhausling	Bamberg	224	09 4 31 156
5759	Hovel	Arnsberg	452	05 8 32 418	3164	Hohenhameln	Peine	2 069	03 2 40 135
4713	—, Stadt//Bockum	Ludwigshafen	25 143	05 5 35 111	8591	Hohenhard	Tirschenreuth	305	09 3 47 125
4791	Hovelhof	Paderborn	9 636	05 7 40 512	7121	Hohenhaslach	Vaihingen	1 983	08 1 48 123
5249	Hovels	Altenkirchen (Westerwald)	707	07 1 32 054	2051	Hohenhorn	Herzogtum Lauenburg	307	01 0 53 053
3001	Hover	Burgdorf	1 477	03 3 31 140	8051	Hohenkammer	Freising	810	09 1 39 137
3119	—	Uelzen	191	03 3 39 187	8451	Hohenkernath	Amberg	287	09 3 31 133
3470	Hoxter, Stadt	Hoxter	32 630	05 7 36 114	2941	Hohenkirchen (Oldenburg)	Friesland	2 341	03 8 33 113
5439	Hof	Oberwesterwaldkreis	1 094	07 1 39 045	4459	Hohenkorben (Kirchspiel Nordhorn)	Grafschaft Bentheim	99	03 5 33 142
8670	—, Stadt	—	54 424	09 4 15 000	4459	— (Kirchspiel Veldhausen)	Grafschaft Bentheim	159	03 5 33 143
6419	Hofaschenbach	Hunfeld	427	06 2 37 021	5446	Hohenleimbach	Ahrweiler	315	07 1 31 206
6411	Hofbieber	Fulda	1 040	06 2 34 055	5850	Hohenlimburg, Stadt	Iserlohn	26 755	05 8 35 111
8311	Hofdorf	Dingolfing	357	09 2 33 119	8011	Hohenlinden	Ebersberg	1 850	09 1 37 121
8401	—	Regensburg	352	09 3 43 160	2214	Hohenlockstedt	Steinburg	5 588	01 0 61 042
6691	Hofeld - Mausbach	Sankt Wendel	1 033	10 0 37 519	7921	Hohenmemmingen	Heidenheim	1 398	08 1 37 135
7081	Hofen	Aalen	2 162	08 1 31 131	8581	Hohenmirsberg	Pegnitz	336	09 4 43 131
7121	—	Ludwigsburg	617	08 1 41 132	2839	Hohenmoor	Grafschaft Hoya	443	03 1 32 160
8301	Hofendorf	Rottenburg a.d. Laaber	257	09 2 46 117	6759	Hohenollen	Kusel	488	07 3 36 043
5489	Hoffeld	Ahrweiler	344	07 1 31 030	8126	Hohenpeßenberg	Schongau	2 668	09 1 50 120
2352	—	Rendsburg - Eckernförde	156	01 0 58 076	8251	Hohenpolding	Erding	583	09 1 38 130
6921	Hoffenheim	Sinsheim	2 469	08 2 38 133	2081	Hohenraden//Borstel	Pinneberg	1 331	01 0 56 009
3520	Hofgeismar, Stadt	Hofgeismar	13 080	06 2 36 022	8909	Hohenraunau	Krumbach (Schwaben)	255	09 7 40 130
8081	Hofhegenberg	Furstenfeldbruck	246	09 1 40 135	8851	Hohenreichen	Wertingen	306	09 7 49 135
6844	Hofheim	Bergstraße	5 026	06 1 32 035	8899	Hohenried	Schrobenhausen	417	09 1 51 124
6238	— a. Ts., Stadt	Main - Taunus - Kreis	18 552	06 1 46 017	3261	Hohenrode	Grafschaft Schaumburg	712	03 1 33 143
8729	— i. UFr., Stadt	Hofheim i. UFr.	2 108	09 6 41 132	8741	Hohenroth	Bad Neustadt a.d. Saale	855	09 6 34 122
8250	Hofkirchen	Erding	658	09 1 38 128	6349	—	Dillkreis	186	06 1 37 034
8301	—	Mallersdorf	609	09 2 42 130	6941	Hohensachsen	Mannheim	2 077	08 2 35 118
8359	—, Markt	Vilshofen	1 851	09 2 50 130	8411	Hohenschambach	Parsberg	691	09 3 42 140
8011	Hofolding	München	916	09 1 47 122	6331	Hohensolms	Wetzlar	791	06 1 54 040
7971	Hofs	Wangen	858	08 4 47 130	7081	Hohenstadt	Aalen	677	08 1 31 132
7801	Hofsgrund	Freiburg	356	08 3 34 138	6961	—	Buchen	243	08 2 32 142
8752	Hofstaden	Alzenau i. UFr.	371	09 6 31 127	7341	—	Goppingen	471	08 1 36 143
8251	Hofstarring	Erding	157	09 1 38 129	8561	—	Hersbruck	1 086	09 5 38 131
8621	Hofsteinach	Coburg	556	09 4 33 153	7321	Hohenstausen	Goppingen	1 580	08 1 36 144
7341	Hofstett - Emerbuch	Ulm	239	08 1 47 146	7121	Hohenstein	Ludwigsburg	599	08 1 41 134
8601	Hofstetten	Ebern	193	09 6 36 139	6209	—	Untertaunuskreis	452	06 1 52 030
8831	—	Eichstatt	580	09 5 33 142	6521	Hohen - Sulzen	Alzey - Worms	490	07 3 31 041
8543	—	Hilpoltstein	486	09 5 39 140	7969	Hohentengen	Saulgau	1 706	08 4 42 159
8911	—	Landsberg a. Lech	698	09 1 43 127	7891	—	Waldshut	1 393	08 3 47 145
8751	—	Oberruberg a. Main	655	09 6 49 121	8591	Hohenthan	Tirschenreuth	650	09 3 47 126
7612	—	Wolfach	902	08 3 48 118	8201	Hohenthan	Bad Aibling	1 187	09 1 33 123
7141	Hof und Lembach	Ludwigsburg	551	08 1 41 133	8301	—	Rottenburg a.d. Laaber	650	09 2 46 119
7601	Hofweier	Offenburg	2 768	08 3 41 127	8473	Hohentreswitz	Nabburg	518	09 3 37 124
5501	Hofweiler	Trier - Saarburg	144	07 2 35 049	8824	Hohentrudingen	Gunzenhausen	245	09 5 37 135
7881	Hogschur	Sackingen	238	08 3 43 125	8593	Hohenwald	Tirschenreuth	154	09 3 47 127
3451	Hohe	Holzminde	201	03 2 36 147	7531	Hohenwart	Pforzheim	791	08 2 37 123
7119	Hohebach	Kunzelsau	550	08 1 39 127	8899	—, Markt	Schrobenhausen	1 071	09 1 51 125
2941	Hoheesche	Wittmund	70	03 6 34 135	8491	Hohenwarth	Kotzing	923	09 2 38 131
2950	Hohegaste	Leer	131	03 6 32 150	3111	Hohenweddrien	Uelzen	62	03 3 39 189

Hohenwepel – Holzheim

Gemeinde					Gemeinde				
Post-leit-zahl	Namen	Kreis	Wohn-bevölkerung am 27.5.1970	Statistische Kennziffer	Post-leit-zahl	Namen	Kreis	Wohn-bevölkerung am 27.5.1970	Statistische Kennziffer
3531	Hohenwepel	Warburg	658	05 7 41 516	3251	Holtensen	Hameln - Pyrmont	1 211	03 1 34 154
2354	Hohenwestedt	Rendsburg - Eckernförde	4 352	01 0 58 077	3211	—	Springe	574	03 1 39 132
7501	Hohenwetttersbach	Karlsruhe	1 415	08 2 34 134	3051	— bei Wunstorf	Hannover	222	03 1 35 146
8891	Hohenzell	Aichach	435	09 1 31 134	3051	—//Klein	Grafschaft Schaumburg	123	03 1 33 150
3119	Hohenzethen	Uelzen	263	03 3 39 190	4521	Holterdorf	Melle	334	03 5 35 131
8703	Hohestadt	Ochsenfurt	242	09 6 50 138	3351	Holtershausen	Gandersheim	71	03 7 33 147
8531	Hohholz	Neustadt a.d. Aisch	195	09 5 41 148	4815	Holte - Stukenbrock//Schloß	Bielefeld	15 605	05 7 31 113
5251	Hohkeppel	Rheinisch - Bergischer Kreis	2 237	05 3 36 212	2943	Holtgast	Wittmund	754	03 6 34 136
8752	Hohl	Alzenau i. UFr.	144	09 6 31 128	2951	Holtgaste	Leer	276	03 6 32 154
8704	Hohlach	Uffenheim	208	09 5 46 138	4451	Holthausen	Lingen	2 233	03 5 34 139
8731	Hohn	Bad Kissingen	231	09 6 33 131	4470	—	Meppen	114	03 5 36 146
2371	—	Rendsburg - Eckernförde	1 612	01 0 58 078	4791	Holtheim	Buren	781	05 7 32 416
3101	Hohne	Celle	1 210	03 3 32 152	2951	Holtthusen	Leer	2 522	03 6 32 155
3101	Hohnebostel	Celle	323	03 3 32 153	3111	— I	Uelzen	165	03 3 39 193
8729	Hohnhausen	Hofheim i. UFr.	221	09 6 41 133	3111	— II	Uelzen	89	03 3 39 194
3101	Hohnhorst	Celle	284	03 3 32 154	2951	Holtland	Leer	1 802	03 6 32 156
3051	—	Grafschaft Schaumburg	740	03 1 33 144	3131	Holtorf	Luchow - Dannenberg	181	03 3 36 177
7601	Hohnhurst	Kehl	247	08 3 35 123	3071	—	Nienburg (Weser)	2 830	03 1 37 149
3251	Hohnsen	Hameln - Pyrmont	259	03 1 34 153	3096	— - Lunsen	Braunschweig	216	03 3 32 141
3351	Hohnstedt	Northeim	746	03 2 38 149	2091	Holtorfslöh	Harburg	184	03 3 35 161
3119	Hohnstorf	Uelzen	237	03 3 39 191	2961	Holtrop	Aurich (Ostfriesland)	1 131	03 6 31 129
2059	— (Elbe)	Lüneburg	1 215	03 3 37 160	3091	Holttrup	Grafschaft Hoya	163	03 1 32 162
2324	Hohwacht (Ostsee)	Plön	937	01 0 57 030	4951	—	Minden	1 056	05 7 39 414
3339	Hoiersdorf	Helmstedt	1 099	03 7 35 135	2331	Holtsee	Rendsburg - Eckernförde	899	01 0 58 080
4781	Hoinkhausen	Lippstadt	180	05 8 36 415	3091	Holtum (Geest)	Verden	600	03 4 36 152
2071	Hoisbützel	Stormarn	4 181	01 0 62 034	4291	Holtwick	Borken	961	05 5 33 415
2071	Horsdorf	Stormarn	2 560	01 0 62 035	4421	—	Coesfeld	2 565	05 5 34 612
3181	Hortlingen	Helmstedt	291	03 7 35 136	3111	Holxen	Uelzen	311	03 3 39 195
3111	Holdenstedt	Uelzen	1 703	03 3 39 192	6601	Holz	Saarbrücken	3 728	10 0 34 313
2841	Holdorf	Vechta	4 584	03 8 35 115	2262	Holzacker	Nordfriesland	75	01 0 54 049
3451	Holenberg	Holzminde	534	03 2 36 149	5409	Holzappel	Rhein - Lahn - Kreis	1 054	07 1 41 059
8591	Holenbrunn	Wunsiedel	1 275	09 4 47 128	6541	Holzbach	Rhein - Hunsrück - Kreis	444	07 1 40 056
8861	Holheim	Nordlingen	297	09 7 46 145	3071	Holzbale	Nienburg (Weser)	110	03 1 37 150
4501	Hollage	Osnabrück	5 459	03 5 37 143	8602	Holzberndorf	Scheinfeld	56	09 5 44 134
2251	Hollballhuus	Nordfriesland	90	01 0 54 047	7261	Holzbronn	Calw	420	08 4 33 154
3201	Holle	Hildesheim - Marienburg	1 570	03 2 35 165	2331	Holzbunge	Rendsburg - Eckernförde	220	01 0 58 081
2171	Hollen	Land Hadeln	402	03 4 32 131	3579	Holzburg	Ziegenhain	459	06 2 45 024
2919	—	Leer	846	03 6 32 151	2331	Holzdorf	Rendsburg - Eckernförde	811	01 0 58 082
2851	—	Wesermünde	885	03 4 37 150	7411	Holzelfingen	Reutlingen	928	08 4 40 126
8891	Hollenbach	Aichach	1 681	09 1 31 135	5761	Holzen	Arnsberg	1 668	05 8 32 419
6991	—	Kunzelsau	519	08 1 39 128	3451	—	Holzminde	840	03 2 36 150
8859	—	Neuburg a.d. Donau	332	09 7 44 139	5841	—	Iserlohn	7 041	05 9 35 513
2161	Hollenbeck	Stade	624	03 4 35 162	7851	—	Lorrach	477	08 3 38 147
2411	Hollenbek	Herzogtum Lauenburg	415	01 0 53 054	3149	—	Lüneburg	238	03 3 37 161
4557	Hollenstede	Bersenbrück	772	03 5 32 157	5501	Holzerath	Trier - Saarburg	339	07 2 35 050
3411	Hollenstedt	Einbeck	894	03 2 33 125	3411	Holzerode	Göttingen	644	03 2 34 145
2114	—	Harburg	1 649	03 3 35 159	5401	Holzfeld	Rhein - Hunsrück - Kreis	331	07 1 40 057
5431	Holler	Unterwesterwaldkreis	793	07 1 42 033	7031	Holzgerlingen	Boblingen	7 173	08 1 33 128
6969	Hollerbach	Buchen	199	08 2 32 143	8941	Holzgunz	Memmingen	445	09 7 42 138
2161	Hollern	Stade	2 513	03 4 35 163	8206	Holzham	Bad Aibling	423	09 1 33 124
8601	Hollfeld, Stadt	Ebermannstadt	2 416	09 4 34 134	8451	Holzhammer	Neustadt a.d. Waldnaab	313	09 3 40 130
3031	Hollige	Fallingb. ostel	238	03 3 33 146	8421	Holzharlanden	Kelheim	153	09 2 37 131
2241	Hollingstedt	Dithmarschen	336	01 0 51 053	7801	Holzhausen	Freiburg	873	08 3 34 139
2381	—	Schleswig	844	01 0 59 039	8081	—	Furstenfeldbruck	72	09 1 40 136
5541	Hollnich	Bitburg - Prüm	202	07 2 32 243	7321	—	Göppingen	1 133	08 1 36 145
5449	—	Rhein - Hunsrück - Kreis	196	07 1 40 055	2839	—	Grafschaft Diepholz	429	03 1 31 136
8741	Hollstadt	Bad Neustadt a.d. Saale	925	09 6 34 123	7241	—	Haßfurt	357	09 6 40 129
3431	Hollstein	Witzenhausen	140	06 2 43 024	7641	—	Horb	650	08 4 37 132
2831	Hollwedel	Grafschaft Hoya	579	03 1 32 161	4996	—	Kehl	357	08 3 35 124
2111	Holm	Harburg	209	03 3 35 160	3551	—	Lubbecke	2 470	05 7 38 716
2261	—	Nordfriesland	90	01 0 54 048	4523	—	Marburg	33	06 2 39 048
2081	—	Pinneberg	1 745	01 0 56 028	3078	—	Melle	118	03 5 35 132
2334	—//Gotheby-	Rendsburg - Eckernförde	408	01 0 58 060	8301	—	Nienburg (Weser)	373	03 1 37 151
8431	Holmstein	Beilngries	483	09 3 32 129	8721	—	Rottenburg a.d. Laaber	264	09 2 46 120
8459	—	Sulzbach - Rosenberg	295	09 3 46 124	8221	—	Schweinfurt	260	09 6 51 136
4971	Holsen	Lubbecke	1 060	05 7 38 514	8311	—	Traunstein	717	09 1 53 127
2851	Holßel	Wesermünde	770	03 4 37 151	6331	—	Vilsbiburg	616	09 2 49 132
4559	Holsten	Bersenbrück	163	03 5 32 158	5929	—	Wetzlar	806	06 1 54 041
4441	—	Lingen	779	03 5 34 138	4951	— II	Wittgenstein	63	05 8 42 422
2419	Holstendorf	Herzogtum Lauenburg	45	01 0 53 055	3501	— a Hahn	Minden	1 582	05 7 39 315
2211	Holstenniendorf	Steinburg	498	01 0 61 043	3569	— am Hunstein	Fritzlar - Homberg	664	06 2 33 038
5521	Holsthum	Bitburg - Prüm	498	07 2 32 053	8194	— a Starnberger See	Biedenkopf	1 877	06 1 33 029
2261	Holt	Flensburg - Land	219	01 0 52 024	5429	— a.d. Haide	Wolftratshausen	765	09 1 56 131
4444	— und Haar	Grafschaft Bentheim	160	03 5 33 144	4951	— a.d. Porta	Rhein - Lahn - Kreis	980	07 1 41 060
2371	Holtdorf	Rendsburg - Eckernförde	102	01 0 58 079	8939	— b, Buchloe	Minden	3 618	05 7 39 415
2951	Holte	Leer	481	03 6 32 152	3589	— b Homberg	Landsberg a. Lech	613	09 1 43 128
3071	—	Nienburg (Weser)	528	03 1 37 148	8221	— b Teisendorf	Fritzlar - Homberg	892	06 2 33 039
4501	—	Osnabrück	1 181	03 5 37 145	3559	—//Eder	Laufen	668	09 1 44 119
2851	—	Wesermünde	75	03 4 37 152	6209	— uber Aar	Frankenberg	458	06 2 32 043
3095	Holtebützel	Verden	753	03 4 36 151	8881	Holzheim	Untertaunuskreis	1 077	06 1 52 031
4471	Holte - Lastrup	Meppen	987	03 5 36 145	4043	—	Dillingen a.d. Donau	950	09 7 32 144
3351	Holtensen	Einbeck	737	03 2 33 126	6431	—	Grevenbrouch	6 831	05 1 34 121
3401	—	Göttingen	1 131	03 2 34 144	8851	—	Hersfeld	249	06 2 35 030
							Neuburg a.d. Donau	361	09 7 44 140

Gemeinde		Kreis	Wohn- bevölkerung am 27.5.1970	Statistische Kennziffer	Gemeinde		Kreis	Wohn- bevölkerung am 27.5.1970	Statistische Kennziffer
Post- leit- zahl	Namen				Post- leit- zahl	Namen			
8431	Holzheim	Neumarkt i.d. OPf	884	09 3 38 130	3301	Hordorf	Braunschweig	758	03 7 32 143
7911	—	Neu - Ulm	1 196	09 7 45 131	8901	Horgau	Augsburg	1 267	09 7 31 146
6251	—	Rhein - Lahn - Kreis	699	07 1 41 061	7211	Horgen	Rottweil	560	08 4 41 134
8411	— a Forst	Burglengenfeld	585	09 3 33 126	8729	Horhausen	Haßfurt	197	09 6 40 130
8831	Holzingen	Weißenburg i. Bay	277	09 5 47 136	5409	—	Rhein - Lahn - Kreis	307	07 1 41 062
7901	Holzkirch	Ulm	315	08 1 47 147	5451	— (Westerwald)	Altenkirchen (Wester- wald)	1 087	07 1 32 055
8702	Holzkirchen	Marktheidenfeld	415	09 6 46 128	7891	Horheim	Waldshut	1 267	08 3 47 146
8861	—	Nordlingen	331	09 7 46 146	7100	Horkheim	Heilbronn	2 170	08 1 38 152
8150	—, Markt	Miesbach	5 620	09 1 45 120	8561	Hormersdorf	Lauf a.d. Pegnitz	206	09 5 40 125
8702	Holzkirchhausen	Marktheidenfeld	411	09 6 46 129	7761	Horn	Konstanz	776	08 3 36 141
2961	Holzloog/Westerende	Aurich (Ostfriesland)	385	03 6 31 167	5449	—	Rhein - Hunsrück - Kreis	286	07 1 40 058
7311	Holzmaden	Nürtingen	1 520	08 1 43 126	4934	— Bad Meinberg, Stadt	Detmold	16 048	05 7 33 116
8302	Holzmannshausen	Mainburg	94	09 2 41 124	6969	Hornbach	Buchen	217	08 2 32 145
3450	Holzminde, Stadt	Holzminde	22 120	03 2 36 151	6661	—, Stadt	Zweibrücken	1 982	07 3 41 011
6491	Holzmühl	Lauterbach	190	06 1 44 027	2059	Hornbek	Herzogtum Lauenburg	166	01 0 53 056
8155	Holzolling	Miesbach	907	09 1 45 121	7271	Hornberg	Calw	176	08 4 33 155
7821	Holzschlag	Hochschwarzwald	200	08 3 40 134	7184	—	Crailsheim	162	08 1 34 132
7911	Holzschwang	Neu Ulm	722	09 7 45 132	7881	—	Sackingen	225	08 3 43 126
8301	Holztraubach	Mallersdorf	232	09 2 42 131	7746	—, Stadt	Wolfach	4 252	08 3 48 119
5481	Holzweiler	Ahrweiler	576	07 1 31 031	3101	Hornbostel	Celle	940	03 3 32 155
5141	—	Erkelenz	1 395	05 4 33 412	3343	Hornburg, Stadt	Wolfenbüttel	3 106	03 7 36 152
4755	Holzwickede	Unna	12 905	05 9 41 116	3149	Horndorf	Lüneburg	105	03 3 37 163
6759	Homberg	Kusel	241	07 3 36 044	4351	Horneburg	Recklinghausen	1 378	05 6 37 612
5439	—	Oberwesterwaldkreis	158	07 1 39 046	2152	—, Flecken	Stade	3 522	03 4 35 164
7779	—	Überlingen	667	08 3 45 137	4781	Horn - Millinghausen	Lippstadt	804	05 8 36 319
3588	—, Bez. Kassel, Stadt	Fritzlar - Homberg	7 126	06 2 33 040	3221	Horsen//Woltershausen	Alfeld (Leine)	606	03 1 31 185
6313	— (Kreis Alsfeld), Stadt	Alsfeld	3 365	06 1 31 042	8441	Hornstorf	Straubing	414	09 2 47 123
4102	— (Niederrhein), Stadt	Moers	35 002	05 2 37 111	5441	Horperath	Daun	117	07 2 33 216
4031	Homberg - Meiersberg	Düsseldorf - Mettmann	3 274	05 1 32 412	5158	Horrem	Bergheim (Erft)	8 247	05 3 31 611
3589	Hombergshausen	Fritzlar - Homberg	168	06 2 33 041	7109	Horrenbach	Buchen	56	08 2 32 146
8771	Homburg a. Main, Markt	Marktheidenfeld	922	09 6 46 130	6909	Horrenberg	Heidelberg	2 151	08 2 33 127
6650	—, Stadt	Homburg	32 175	10 0 31 117	5431	Horresen	Unterstewaldkreis	1 257	07 1 42 035
6380	— v.d.H., Bad, Stadt	Ober-Taunuskreis	41 598	06 1 48 004	7121	Horrheim	Vaihingen	2 248	08 1 48 124
3091	Homfeld	Grafschaft Hoya	527	03 1 32 163	6531	Horrweiler	Mainz - Bingen	605	07 3 39 029
5529	Hommerdingen	Bitburg - Prüm	92	07 2 32 054	2261	Horsbull	Nordfriesland	449	01 0 54 051
3561	Hommerthausen	Biedenkopf	681	06 1 33 030	6799	Horschbach	Kusel	356	07 3 36 046
7641	Honau	Kehl	516	08 3 35 125	8621	Horsdorf	Staffelstein	491	09 4 46 130
7411	—	Reutlingen	1 240	08 4 40 127	2092	Horst	Harburg	766	03 3 35 163
3301	Hondelage	Braunschweig	1 888	03 7 32 142	2411	—	Herzogtum Lauenburg	323	01 0 53 057
7711	Hondingen	Donaueschingen	449	08 3 32 136	3051	—	Neustadt am Rubenberge	1 408	03 1 36 133
5489	Honerath	Ahrweiler	126	07 1 31 032	2203	— (Holstein)	Steinburg	4 087	01 0 61 044
3030	Honerdingen	Fallingbostel	671	03 3 33 147	3096	Horstedt	Braunschweig	114	03 7 32 144
7181	Honhardt	Crailsheim	1 789	08 1 34 131	2833	—	Grafschaft Hoya	179	03 1 32 164
2309	Honigsee	Plön	303	01 0 57 031	2251	—	Nordfriesland	460	01 0 54 052
5340	Honnet, Bad, Stadt	Rhein - Sieg - Kreis	19 510	05 3 37 116	2131	—	Rotenburg (Wumme)	506	03 4 34 137
6991	Honsbronn	Mergentheim	173	08 1 42 130	3051	Horsten	Grafschaft Schaumburg	318	03 1 33 145
8939	Honsolgen	Kaufbeuren	527	09 7 38 132	7471	Hossingen	Wittmund	1 454	03 6 34 137
7701	Honstetten	Stockach	452	08 3 44 131	2941	—	Steinfurt	5 868	05 5 38 122
5561	Hontheim	Bernkastel - Wittlich	818	07 2 31 057	6401	Hosenfeld	Fulda	1 100	06 2 34 056
6641	Honzrath	Merzig - Wadern	1 348	10 0 32 216	571	Hossingen	Balingen	571	08 4 31 128
3501	Hoof	Kassel	2 942	06 2 38 015	7961	Hoßkirch	Saulgau	518	08 4 42 160
6691	—	Sankt Wendel	1 005	10 0 37 212	5521	Hosten	Bitburg - Prüm	201	07 2 32 055
2251	Hooge	Nordfriesland	174	01 0 54 050	6622	Hostenbach	Saarlouis	5 562	10 0 35 812
4459	Hoogstede	Grafschaft Bentheim	1 321	03 5 33 145	2381	Hostrup	Schleswig	301	01 0 59 040
2941	Hooksiel	Friesland	1 599	03 8 33 114	3201	Hotteln	Hildesheim - Marienburg	501	03 2 35 166
2861	Hoope	Wesermünde	234	03 4 37 153	6581	Hottenbach	Birkenfeld	667	07 1 34 044
2091	Hoopte	Harburg	715	03 3 35 162	7881	Hottingen	Sackingen	582	08 3 43 127
3031	Hope	Fallingbostel	273	03 3 33 148	2154	Hove	Harburg	425	03 3 35 164
7241	Hopfau	Horb	638	08 4 37 133	2941	Hovel	Wittmund	564	03 6 34 138
3431	Hopfelde	Witzenhausen	334	06 2 43 025	5161	Hoven//Mariaweiler	Duren	3 625	05 4 32 652
8959	Hopfen am See	Füssen	451	09 7 35 116	5551	Hoxel	Bernkastel - Wittlich	529	07 2 31 059
8959	Hopferau	Füssen	724	09 7 35 117	6101	Hoxhohl	Darmstadt	289	06 1 35 018
8961	Hopferbach	Marktoberdorf	513	09 7 41 124	2251	Hoxtrup	Nordfriesland	149	01 0 54 053
8701	Hopferstadt	Ochsenfurt	590	09 6 50 139	3092	Hoya, Stadt	Grafschaft Hoya	4 133	03 1 32 165
6321	Hopfgarten	Alsfeld	376	06 1 31 043	3091	Hoyerhagen	Grafschaft Hoya	1 129	03 1 32 166
6421	Hopfmannsfeld	Lauterbach	295	06 1 44 028	3221	Hoyershausen	Alfeld (Leine)	315	03 2 31 149
5798	Hoppecke	Brilon	1 197	05 8 33 713	3079	Hoysinghausen	Nienburg (Weser)	562	03 1 37 152
3351	Hoppensen	Einbeck	244	03 2 33 127	4021	Hubbellath	Düsseldorf - Mettmann	972	05 1 32 413
7769	Hoppetenzell	Stockach	496	08 3 44 132	3431	Hubenrode	Witzenhausen	173	06 2 43 026
8861	Hoppingen	Nordlingen	310	09 7 46 147	7711	Hubertshofen	Donaueschingen	293	08 3 32 137
6759	Hoppstaden	Kusel	400	07 3 36 045	8561	Hubmersberg	Hersbruck	318	09 5 38 132
6589	— - Weiërsbach	Birkenfeld	2 329	07 1 34 042	8399	Hubreith	Griesbach i. Rottal	658	09 2 36 119
4441	Hopsten	Tecklenburg	3 822	05 5 39 212	5161	Huchem - Stammeln	Duren	2 554	05 4 32 312
5551	Horath	Bernkastel - Wittlich	427	07 2 31 058	7531	Huchenfeld	Pforzheim	2 652	08 2 37 124
7240	Horb am Neckar, Stadt	Horb	5 001	08 4 37 134	4971	Huchzen	Lubbecke	96	05 7 38 515
8621	— a.d. Steinach	Coburg	106	09 4 33 155	8752	Huckelheim	Alzenau i. UFr.	646	09 6 31 130
6571	Horbach	Bad Kreuznach	77	07 1 33 047	3079	Huddestorf	Nienburg (Weser)	609	03 1 37 153
8506	—	Furth	734	09 5 36 122	2251	Hude	Nordfriesland	204	01 0 54 054
6791	—	Pirmasens	483	07 3 40 025	2872	— (Oldenburg)	Oldenburg (Oldenburg)	8 520	03 8 34 116
8651	—	Stadtsteinach	85	09 4 45 120	4473	Huden	Meppen	130	03 5 36 147
5431	—	Unterstewaldkreis	462	07 1 42 034	5431	Hubingen	Unterstewaldkreis	343	07 1 42 036
7801	Horben	Freiburg	738	08 3 34 140	5439	Hubingen	Oberstewaldkreis	293	07 1 39 047
6541	Horbruch	Birkenfeld	308	07 1 34 043	5151	Huchelhoven	Bergheim (Erft)	5 533	05 3 31 313
3141	Horbürg	Lüneburg	187	03 3 37 162					

Hückelhoven - Ratheim, Stadt -- Ichenheim

Gemeinde		Kreis	Wohn- bevölkerung am 27.5.1970	Statistische Kennziffer	Gemeinde		Kreis	Wohn- bevölkerung am 27.5.1970	Statistische Kennziffer
Post- leit- zahl	Namen				Post- leit- zahl	Namen			
5142	Hückelhoven - Ratheim, Stadt	Erkelenz	24 697	05 4 33 113	8851	Huisheim	Donauworth	744	09 7 33 144
5609	Hückeswagen, Stadt	Rhein - Wupper - Kreis	14 710	05 1 39 114	2211	Huje	Steinburg	241	01 0 61 045
3201	Huddessum	Hildesheim - Marienburg	449	03 2 35 167	8331	Huldessen	Eggenfelden	1 100	09 2 34 127
3591	Huddingen	Waldeck	112	06 2 42 049	7941	Huldstetten	Münsingen	172	08 4 38 138
2844	Hude	Grafschaft Diepholz	755	03 1 31 137	4359	Hullern	Recklinghausen	715	05 6 37 312
6551	Huffelsheim	Bad Kreuznach	966	07 1 33 048	3351	Hullersen	Einbeck	345	03 2 33 128
6921	Huffenhardt	Mosbach	1 424	08 2 36 128	6689	Humes	Ottweiler	2 000	10 0 33 219
6799	Huffler	Kusel	576	07 3 36 047	4441	Hummeldorf	Lingen	418	03 5 34 141
7713	Hufingen, Stadt	Donaueschingen	4 303	08 3 32 138	2331	Hummelfeld	Rendsburg - Eckernförde	263	01 0 58 084
7841	Hugelheim	Müllheim	646	08 3 39 129	8641	Hummendorf	Kronach	470	09 4 38 144
7571	Hugelsheim	Rastatt	1 360	08 3 42 127	6128	Hummetroth	Erbach	368	06 1 38 043
7419	Hulben	Reutlingen	2 676	08 4 40 128	8531	Humprechtsau	Uffenheim	89	09 5 46 139
7081	Hulen	Aalen	454	08 1 31 133	8729	Humprechtshausen	Haßfurt	588	09 6 40 131
2841	Hulfe//Sankt	Grafschaft Diepholz	899	03 1 31 161	2264	Humptrup	Nordfriesland	773	01 0 54 055
2161	Hull	Stade	809	03 4 35 165	8729	Hundelshausen	Gerolzhofen	243	09 6 38 142
2391	Hullerup	Flensburg - Land	251	01 0 52 025	3431	—	Witzenhausen	1 371	06 2 43 027
4971	Hullhorst	Lubbecke	1 760	05 7 38 516	2091	Hunden	Harburg	450	03 3 35 165
3161	Hulptingsen	Burgdorf	312	03 3 31 141	8441	Hunderdorf	Bogen	1 927	09 2 31 129
3589	Hulsa	Fritzlar - Homberg	451	06 2 33 042	7931	Hundersingen	Ehingen	201	08 4 34 139
2861	Hulseberg	Osterholz	283	03 4 33 126	7421	Hundersingen	Münsingen	398	08 4 38 139
3251	Hulsede	Springe	794	03 1 39 133	7941	—	Saulgau	775	08 4 42 162
3091	Hulsen	Fallingbostal	1 149	03 3 33 149	8161	Hundham	Miesbach	1 276	09 1 45 122
4473	—	Meppen	180	03 5 36 148	5551	Hundheim	Bernkastel - Wittlich	602	07 2 31 060
4961	Hulshagen	Schaumburg - Lippe	510	03 1 38 134	5449	—	Rhein - Hunsrück - Kreis	146	07 1 40 059
3569	Hulshof	Biedenkopf	24	06 1 33 031	6981	—	Tauberbischofsheim	741	08 2 39 143
6636	Hulzweiler	Saarlouis	5 636	10 0 35 113	6759	—//Offenbach	Kusel	1 363	07 3 36 075
5489	Hummel	Ahrweiler	463	07 1 31 033	8351	Hunding	Deggendorf	935	09 2 32 128
5461	Hummerich	Neuwied	299	07 1 38 030	5431	Hundsangen	Unterwesterwaldkreis	1 471	07 1 42 037
6418	Hunfeld, Stadt	Hunfeld	7 001	06 2 37 022	6571	Hundsbach	Bad Kreuznach	552	07 1 33 049
6961	Hungheim	Buchen	386	08 2 32 147	6411	—	Fulda	262	06 2 34 057
6419	Hunhan	Hunfeld	312	06 2 37 023	8781	—	Karlstadt	391	09 6 42 133
4470	Huntel	Meppen	266	03 5 36 149	5412	Hundsdorf	Unterwesterwaldkreis	268	07 1 42 038
4224	Hunxe	Dinslaken	6 594	05 2 31 213	3591	—	Waldeck	320	06 2 42 050
3031	Hunzingen	Fallingbostal	498	03 3 33 150	8831	—	Weißenburg i. Bay.	126	09 5 47 138
3001	Hupede	Springe	788	03 1 39 134	8551	Hundshaupten	Forchheim	218	09 4 35 135
7951	Hurbel	Biberach	662	08 4 32 144	3579	Hundshausen	Fritzlar - Homberg	372	06 2 33 043
7921	Hurben	Heidenheim	1 075	08 1 37 136	6391	Hundstadt	Usingen	752	06 1 53 014
8861	Hurnheim	Nordlingen	272	09 7 46 148	6303	Hungen, Stadt	Gießen	6 731	06 1 41 034
7891	Hurllingen	Waldshut	200	08 3 47 147	5401	Hungenroth	Rhein - Hunsrück - Kreis	160	07 1 40 060
5161	Hurtgenwald	Duren	3 739	05 4 32 915	3351	Hunnesruck	Einbeck	325	03 2 33 129
5030	Hurth	Köln	51 512	05 3 34 114	6391	Hunoldstal	Usingen	221	06 1 53 015
2391	Hurup	Flensburg - Land	1 038	01 0 52 026	5551	Hunolstein	Bernkastel - Wittlich	290	07 2 31 061
2381	Husby	Schleswig	431	01 0 59 041	5429	Hunzel	Rhein - Lahn - Kreis	200	07 1 41 063
4509	Husede	Wittlage	648	03 5 38 125	3451	Hunzen	Holzminde	180	03 2 36 152
7851	Husingen	Lorrach	446	08 3 38 148	8601	Huppendorf	Ebermannstadt	148	09 4 34 135
8821	Hussingen	Gunzenhausen	261	09 5 37 136	5561	Hupperath	Bernkastel - Wittlich	479	07 2 31 062
5760	Husten, Stadt//Neheim	Arnsberg	36 373	05 8 32 112	6209	Huppert	Untertaunuskreis	390	06 1 52 032
6791	Hutschenhausen	Kaiserslautern	3 855	07 3 35 016	8931	Hurlach	Landsberg a. Lech	903	09 1 43 129
2359	Huttlek	Segeberg	146	01 0 60 042	2395	Husby	Flensburg - Land	1 576	01 0 52 027
5529	Hutten	Bitburg - Prüm	99	07 2 32 056	4791	Husen	Buren	860	05 7 32 219
7421	—	Münsingen	363	08 4 38 137	6589	Hußweiler//Wilzenberg	Birkenfeld	325	07 1 34 094
8481	—	Neustadt a. d. Waldnaab	462	09 3 40 131	4521	Hustade	Melle	146	03 5 35 134
2331	—	Rendsburg - Eckernförde	189	01 0 58 083	3101	Hustedt	Celle	650	03 3 32 156
7881	—	Sackingen	317	08 3 43 128	3091	—	Grafschaft Hoya	235	03 1 32 167
7171	—	Schwabisch Hall	337	08 1 46 132	3071	Husum	Nienburg (Weser)	950	03 1 37 154
8561	Huttenbach	Lauf a. d. Pegnitz	977	09 5 40 126	2250	—, Stadt	Nordfriesland	24 963	01 0 54 056
6331	Huttenberg	Wetzlar	2 531	06 1 54 042	3091	Hutbergen//Groß	Verden	171	03 4 36 144
2861	Huttenbusch	Osterholz	1 178	03 4 33 127	3091	—//Klein	Verden	207	03 4 36 156
8501	Huttendorf	Erlangen	269	09 5 34 123	8656	Hutschdorf	Kulmbach	541	09 4 39 125
6451	Huttengesäß	Hanau	1 638	06 1 43 012	7521	Huttenheim	Bruchsal	2 136	08 2 31 120
8421	Huttenhausen	Riedenburg	492	09 3 44 128	8951	Huttenwang	Marktoberdorf	356	09 7 41 125
8711	Huttenheim i. Bay.	Kitzingen	602	09 6 43 129	8391	Hutthurm, Markt	Passau	2 193	09 2 43 126
8441	Huttenkofen	Dingolfing	287	09 2 33 120	7841	Huttingen	Lorrach	331	08 3 38 149
3591	Huttenrode	Frankenberg	42	06 2 32 045	2801	Huxfeld	Osterholz	397	03 4 33 128
5930	Huttental, Stadt	Siegen	39 561	05 8 39 113	7291	Huzenbach	Freudenstadt	650	08 4 35 137
6121	Huttenthal	Erbach	366	06 1 38 042	2851	Hymendorf	Wesermünde	447	03 4 37 154
5521	Hutterscheid	Bitburg - Prüm	232	07 2 32 057					
6614	Huttersdorf	Saarlouis	4 935	10 0 35 613					
6689	Huttigweiler	Ottweiler	4 005	10 0 33 312					
8399	Hutting	Griesbach i. Rottal	706	09 2 36 120	6441	Iba	Rotenburg	754	06 2 41 029
8859	—	Neuburg a. d. Donau	397	09 7 44 141	7603	Ibach	Offenbach	914	08 3 41 128
5521	Huttingen a. d. Kyll	Bitburg - Prüm	360	07 2 32 058	7822	—	Sackingen	311	08 3 43 129
5529	— bei Lahr	Bitburg - Prüm	174	07 2 32 059	4530	Ibbenbüren, Land	Tecklenburg	23 111	05 5 39 311
7901	Huttisheim	Ulm	1 007	08 1 47 148	4530	—, Stadt	Tecklenburg	17 451	05 5 39 312
7081	Huttlingen	Aalen	4 591	08 1 31 134	8459	Iber	Amberg	515	09 3 31 134
3041	Hutzel	Soßtau	1 131	03 3 38 132	3411	—	Einbeck	330	03 2 33 130
4451	Huvede - Sommeringen	Lingen	359	03 5 34 140	8729	Ibnd	Hofheim i. UFr.	196	09 6 41 134
4471	Huven	Aschendorf - Hummling	478	03 5 31 131	6431	Ibra	Ziegenhain	203	06 2 45 025
5541	Huf	Bitburg - Prüm	86	07 2 32 244	4505	Iburg, Stadt//Bad	Osnabrück	3 727	03 5 37 147
8125	Huglfing	Weilheim i. O. B.	1 516	09 1 55 127	5154	Ichendorf//Quadrath-	Bergheim (Erf.)	7 650	05 3 31 317
7801	Hugstetten	Freiburg	1 602	08 3 34 141	8873	Ichenhausen, Stadt	Gunzburg	5 231	09 7 36 138
7631	Hugsweiler	Lahr	1 061	08 3 37 120	7635	Ichenheim	Lahr	2 323	08 3 37 121

Gemeinde		Kreis	Wohn- bevölkerung am 27.5.1970	Statistische Kennziffer	Gemeinde		Kreis	Wohn- bevölkerung am 27.5.1970	Statistische Kennziffer
Post- leit- zahl	Namen				Post- leit- zahl	Namen			
8531	Ickelheim	Uffenheim	496	09 5 46 140	7174	Ilshofen, Stadt	Schwabisch Hall	1 536	08 1 46 133
4501	Icker	Osnabrück	777	03 5 37 148	3042	Ilster	Soltau	302	03 3 38 134
8021	Icking	Wolftrathshausen	2 316	09 1 56 132	3001	Ilten	Burgdorf	3 951	03 3 31 142
6580	Idar - Oberstein, Stadt	Birkenfeld	39 000	07 1 34 045	4951	Ilvese	Minden	634	05 7 39 721
2101	Iddensen	Harburg	280	03 3 35 166	6804	Ilvesheim	Mannheim	7 509	08 2 35 119
5231	Idelberg	Altenkirchen (Wester- wald)	61	07 1 32 056	3401	Imbsen	Munden	393	03 2 37 125
5521	Idenheim	Bitburg - Prüm	417	07 2 32 060	3411	Imbshausen	Northeim	564	03 2 38 150
3051	Idensen	Neustadt am Rubenberge	566	03 1 36 134	5109	Imgenbroich	Monschau	1 217	05 4 35 212
3051	Idensermoor - Niengraben	Grafschaft Schaumburg	143	03 1 33 146	8802	Immendorf	Ansbach	347	09 5 31 145
5521	Idesheim	Bitburg - Prüm	431	07 2 32 061	8931	Immelstetten	Mindelheim	422	09 7 43 132
3031	Idisingen	Fallingbostal	209	03 3 33 151	2151	Immenbeck	Harburg	686	03 3 35 167
2381	Idstedt	Schleswig	684	01 0 59 042	7717	Immendingen	Donauveschingen	3 750	08 3 32 139
6270	Idstein, Stadt	Untertaunuskreis	9 213	06 1 52 033	5131	Immendorf	Seifkantkreis Geilen- kirchen - Heinsberg	2 144	05 4 37 612
8121	Iffeldorf	Weilheim i. OB	1 614	09 1 55 128	7401	Immenhausen	Tubingen	490	08 4 45 129
8473	Iffelsdorf	Nabburg	444	09 3 37 125	3524	—, Stadt	Hofgeismar	6 431	06 2 36 027
7551	Iffezheim	Rastatt	3 521	08 3 42 128	8581	Immenreuth	Kemnath	1 323	09 3 36 120
8711	Iffigheim	Kitzingen	210	09 6 43 130	7971	Immenried	Wangen	636	08 4 47 131
5501	Igel	Trier - Saarburg	938	07 2 35 051	3381	Immenrode	Goslar	1 605	03 7 34 124
7291	Igelsberg	Freudenstadt	292	08 4 35 138	3161	Immensen	Burgdorf	2 226	03 3 31 143
7261	Igelsloch	Calw	291	08 4 33 156	3351	—	Einbeck	326	03 2 33 131
7790	Igelswies	Sigmaringen	148	08 4 43 139	7759	Immenstaad	Überlingen	2 773	08 3 45 140
8551	Igensdorf	Forchheim	590	09 4 35 136	8970	Immenstadt i. Allgäu, Stadt	Sonthofen	10 643	09 7 48 124
6991	Igersheim	Mergentheim	2 752	08 1 42 131	2241	Immenstedt	Dithmarschen	118	01 0 51 054
6737	Iggelheim//Bohl	Ludwigshafen	9 488	07 3 38 005	2251	—	Nordfriesland	510	01 0 54 057
4791	Iggenhausen	Büren	155	05 7 32 417	8953	Immenthal	Marktoberdorf	1 259	09 7 41 126
8351	Iggensbach	Deggendorf	1 730	09 2 32 129	5569	Immerath	Daun	266	07 2 33 034
7071	Iggingen	Schwabisch Gmünd	1 634	08 1 45 123	5141	—	Erkelenz	1 537	05 4 33 413
2172	Ihlbeck	Land Hadeln	96	03 4 32 133	5509	Immert	Bernkastel - Wittlich	175	07 2 31 064
2179	Ihlienworth	Land Hadeln	2 047	03 4 32 134	6719	Immesheim	Donnersbergkreis	201	07 3 33 032
7240	Ihlingen	Horb	183	08 4 37 135	3579	Immichenhain	Ziegenhain	624	06 2 45 026
2961	Ihlowerfehn	Aurich (Ostfriesland)	911	03 6 31 131	3541	Immighausen	Waldeck	349	06 2 42 051
2961	Ihlowerhorn	Aurich (Ostfriesland)	1 052	03 6 31 132	3429	Immingerode	Duderstadt	470	03 2 32 124
2820	Ihpol//Osterhagen	Osterholz	1 678	03 4 33 139	7451	Imnau//Bad	Hechingen	730	08 4 36 136
3001	Ihme - Roloven	Hannover	812	03 1 35 147	6971	Impfingen	Tauberbischofsheim	692	08 2 39 145
5873	Ihmert	Iserlohn	3 915	05 8 35 316	6741	Impflingen	Landau - Bad Bergzabern	709	07 3 37 043
6631	Ihn	Saarlouis	452	10 0 35 914	6761	Imsbach	Donnersbergkreis	913	07 3 33 033
2951	Ihren	Leer	1 623	03 6 32 157	3221	Imsen	Alfeld (Leine)	482	03 2 31 150
2951	Ihrhove	Leer	1 969	03 6 32 158	6441	Imshausen	Rotenburg	224	06 2 41 030
7811	Ihringen	Freiburg	3 884	08 3 34 142	2851	Imsum	Wesermünde	781	03 4 37 155
8421	Ihrlerstein	Kelheim	2 849	09 2 37 133	6761	Imweiler	Donnersbergkreis	708	07 3 33 034
3531	Ikenhausen	Warburg	201	05 7 41 416	8891	Inchenhofen, Markt	Aichach	1 212	09 1 31 138
6421	Ilbshausen	Lauterbach	937	06 1 44 029	8831	Inching	Eichstatt	112	09 5 33 143
6719	Ilbshheim	Donnersbergkreis	523	07 3 33 031	7421	Indelhausen	Munsingen	172	08 4 38 140
6741	— b. Landau i. d. Pf.	Landau - Bad Bergzabern	902	07 3 37 042	5176	Inden	Julich	2 332	05 4 34 412
3201	Ilde//Groß	Hildesheim - Marienburg	256	03 2 35 150	8831	Indernubch	Weißenburg i. Bay	189	09 5 47 139
3201	—//Klein	Hildesheim - Marienburg	107	03 2 35 176	8383	Indersbach	Landau a. d. Isar	270	09 2 39 126
3371	Ildehausen	Gandersheim	878	03 7 33 148	8062	Indersdorf, Markt//Markt	Dachau	2 103	09 1 36 139
6901	Ilgen//Sankt	Herdelberg	3 796	08 2 33 148	7891	Indlekofen	Waldshut	253	08 3 47 149
3041	Ilhorn	Soltau	182	03 3 38 133	8398	Indling	Griesbach i. Rottal	1 525	09 2 36 121
8859	Illdorf	Neuburg a. d. Donau	358	09 7 44 142	6670	Ingbert, Stadt//Sankt	Sankt Ingbert	29 456	10 0 36 124
8821	Ilenschwang	Dinkelsbühl	434	09 5 32 136	5231	Ingelbach	Altenkirchen (Wester- wald)	472	07 1 32 057
7911	Ilterberg	Neu - Ulm	1 716	09 7 45 133	3339	Ingeleben	Helmstedt	665	03 7 35 137
7919	Ilterreichen - Altenstadt, Markt	Illertissen	2 790	09 7 37 128	7119	Ingelfingen, Stadt	Kunzelsau	2 931	08 1 39 129
5591	Ilterich	Cochern - Zell	590	07 1 35 042	6507	Ingelheim am Rhein, Stadt	Mainz - Bingen	18 719	07 3 39 030
7901	Ilterrieden	Ulm	1 624	08 1 47 149	3001	Ingeln	Hildesheim - Marienburg	620	03 2 35 168
7918	Iltertissen, Stadt	Illertissen	7 257	09 7 37 129	5521	Ingendorf	Bitburg - Prüm	177	07 2 32 062
7911	Ilterzell	Neu - Ulm	544	09 7 45 134	6741	Ingenheim//Billigheim	Landau - Bad Bergzabern	1 975	07 2 37 007
8531	Ilthesheim	Uffenheim	425	09 5 46 141	8951	Ingenried	Kaufbeuren	314	09 7 38 133
5439	Ilfurth//Stockhausen	Oberwesterwaldkreis	399	07 1 39 100	8921	—	Marktoberdorf	648	09 7 41 127
6688	Iltingen	Ottweiler	5 854	10 0 33 313	7951	Ingerkingen	Biberach	943	08 4 32 145
7551	—	Rastatt	1 207	08 3 42 129	7951	Ingoldingen	Biberach	695	08 4 32 146
7132	—	Vaihingen	5 282	08 1 48 125	8531	Ingolstadt	Scheinfeld	130	09 5 44 135
8401	Ilkofen	Regensburg	326	09 3 43 163	8701	— i. UFR.	Ochsenfurt	133	09 6 50 141
7799	Ilmensee	Überlingen	476	08 3 45 138	8070	—, Stadt	—	70 414	09 1 13 000
6471	Ilmhausen	Budingen	152	06 1 34 053	7421	Ingstetten	Munsingen	375	08 4 38 141
8451	Ilmschwang	Sulzbach - Rosenberg	526	09 3 46 125	7911	—	Neu - Ulm	302	09 7 45 135
7799	Ilmwangen	Überlingen	438	08 3 45 139	6301	Inheiden	Gießen	898	06 1 41 035
8602	Ilmenau	Bamberg	100	09 4 31 157	8051	Inkofen	Freising	306	09 1 39 139
8071	Ilmendorf	Pfaffenhofen a. d. Ilm	495	09 1 48 141	8401	—	Mallersdorf	202	09 2 42 132
8069	Ilmmunster	Pfaffenhofen a. d. Ilm	1 269	09 1 48 142	8301	—	Rottenburg a. d. Laaber	304	09 2 46 121
8069	Ilmried	Pfaffenhofen a. d. Ilm	160	09 1 48 143	8941	Inneberg	Illertissen	106	09 7 37 130
6971	Ilmspan	Tauberbischofsheim	344	08 2 39 144	7481	Inneringen	Sigmaringen	887	08 4 43 140
5552	Ilmbach	Bernkastel - Wittlich	40	07 2 31 063	8351	Innerzell	Grafenau	1 488	09 2 35 119
3551	Ilshausen	Marburg	104	06 2 39 049	8084	Inning a. Ammersee	Starnberg	1 637	09 1 52 129
6311	Illdorf	Alsfeld	246	06 1 31 044	8252	— a. Holz	Erding	716	09 1 38 131
4951	Ilse	Minden	502	05 7 39 718	8901	Inningen	Augsburg	2 872	09 7 31 148
3152	Ilse//Groß	Peine	2 657	03 2 40 130	3043	Isel	Soltau	610	03 3 38 135
3151	—//Klein	Peine	1 207	03 2 40 138	6741	Isenheim	Landau - Bad Bergzabern	2 013	07 3 37 044
8481	Isenbach	Neustadt a. d. Waldnaab	226	09 3 40 132	4521	Isingdorf	Melle	217	03 5 35 135
4951	Isenheide	Minden	477	05 7 39 719	8801	Insing	Rothenburg ob der Tauber	638	09 5 43 145
7129	Isfeld	Heilbronn	3 069	08 1 38 153					

Insul — Jettenburg

Gemeinde			Wohn- bevölkerung am 27.5.1970	Statistische Kennziffer	Gemeinde			Wohn- bevölkerung am 27.5.1970	Statistische Kennziffer
Post leit zahl	Namen	Kreis			Post- leit- zahl	Namen	Kreis		
5489	Insul	Ahrweiler	438	07 1 31 034	8431	Ittelhofen	Beilngries	438	09 3 32 130
3091	Intschede	Verden	533	03 4 36 154	7779	Ittendorf	Überlingen	510	08 3 45 141
8221	Inzell	Traunstein	3 007	09 1 53 128	7941	Ittenhausen	Saulgau	260	08 4 42 163
7481	Inzigkofen	Sigmaringen	977	08 4 43 141	4459	Itterbeck	Grafschaft Bentheim	1 332	03 5 33 146
8052	Inzkofen	Freising	470	09 1 39 140	7501	Ittersbach	Pforzheim	2 238	08 2 37 126
7851	Inzlingen	Lorrach	1 809	08 3 38 150	6631	Ittersdorf	Saarlouis	873	10 0 35 915
2111	Inzmühlen	Harburg	88	03 3 35 168	8441	Ittling	Straubing	3 134	09 2 47 125
2250	Ipernstedt	Nordfriesland	63	01 0 54 058	6921	Ittlingen	Sinsheim	1 665	08 2 38 134
8715	Iphofen, Stadt	Scheinfeld	2 428	09 5 44 136	2210	Itzehoe, Stadt	Steinburg	36 176	01 0 61 046
2831	Ippener//Groß	Grafschaft Hoya	883	03 1 32 144	2111	Itzenbittel	Harburg	580	03 3 35 169
6551	Ippenschied	Bad Kreuznach	158	07 1 33 050	3579	Itzenhain	Ziegenhain	170	06 2 45 027
2139	Ippensen	Bremervorde	225	03 4 31 164	8855	Itzing	Donauworth	248	09 7 33 145
3351	—	Gandersheim	139	03 7 33 149	8051	Itzling	Freising	166	09 1 39 141
8701	Ippesheim, Markt	Uffenheim	560	09 5 46 142	2061	Itzstedt	Segeberg	701	01 0 60 043
7711	Ippingen	Donaueschingen	367	08 3 32 140	3201	Itzum	Hildesheim - Marienburg	674	03 2 35 169
3501	Ippinghausen	Wolfhagen	836	06 2 44 016	7761	Iznang	Konstanz	426	08 3 36 142
8531	Ipsheim, Markt	Uffenheim	973	09 5 46 143					
8742	Ipthausen	Königshofen i. Grabfeld	253	09 6 44 123					
7141	Iptingen	Vaihingen	771	08 1 48 126					
8481	Irchenrieth	Neustadt a.d. Waldnaab	298	09 3 40 133					
8431	Irfersdorf	Eichstatt	274	09 5 33 144	3131	Jabel	Luchow - Dannenberg	82	03 3 36 178
8859	Irgertsheim	Ingolstadt	483	09 1 42 127	8171	Jachenau	Bad Tolz	716	09 1 34 117
8261	Irl	Muhldorf a. Inn	586	09 1 46 130	8421	Jachenhausen	Riedenburg	221	09 3 44 129
8491	Irlach	Obervechtach	194	09 3 41 119	2841	Jacobidrebber	Grafschaft Diepholz	1 315	03 1 31 138
8831	Irlahull	Eichstatt	200	09 5 33 145	2931	Jade	Wesermarsch	3 213	03 8 36 118
8451	Irlbach	Amberg	382	09 3 31 135	8331	Jägerndorf	Eggenfelden	768	09 2 34 128
8441	—	Straubing	1 074	09 2 47 124	6651	Jagersburg	Homburg	3 331	10 0 31 118
8741	Irmelshausen	Königshofen i. Grabfeld	494	09 6 44 124	8711	Jarkendorf	Gerolzhofen	139	09 6 38 143
5581	Irmenach	Bernkastel - Wittlich	450	07 2 31 205	2381	Jagel	Schleswig	651	01 0 59 043
3221	Irmenseul	Alfeld (Leine)	338	03 2 31 151	7119	Jagstberg	Kunzelsau	486	08 1 39 130
5439	Irmtraut	Oberwesterwaldkreis	518	07 1 39 048	7109	Jagsthausen	Heilbronn	1 097	08 1 38 154
8401	Irnkofen	Regensburg	143	09 3 43 164	7181	Jagstheim	Crailsheim	1 453	08 1 34 133
8421	Irnsing	Kelheim	544	09 2 37 134	7093	Jagstzell	Aalen	2 219	08 1 31 135
5521	Irrel	Bitburg - Prüm	1 176	07 2 32 063	8391	Jahrdorf	Wegscheid	1 194	09 2 51 119
7201	Irrendorf	Tuttlingen	752	08 4 46 126	8541	Jahrsdorf	Hilpoltstein	274	09 5 39 141
5529	Irrhausen	Bitburg - Prüm	259	07 2 32 245	2351	—	Rendsburg - Eckernförde	250	01 0 58 085
5511	Irsch	Trier - Saarburg	1 393	07 2 35 052	8752	Jakobsthal	Alzenau i. UFr	302	09 6 31 131
8161	Irschenberg	Miesbach	1 318	09 1 45 123	6761	Jakobsweiler	Donnersbergkreis	265	07 3 33 035
8071	Irsching	Pfaffenhofen a.d. Ilm	733	09 1 48 144	3139	Jameln	Luchow - Dannenberg	196	03 3 36 179
8951	Irsee, Markt	Kaufbeuren	1 324	09 7 38 134	8391	Jandelsbrunn	Wolfstein	1 659	09 2 52 128
8821	Irsingen	Dinkelsbühl	117	09 5 32 137	2391	Janneby	Flensburg - Land	453	01 0 52 028
8939	—	Mindelheim	391	09 7 43 133	2261	Jardelund	Flensburg - Land	337	01 0 52 029
7211	Irslingen	Rottweil	790	08 4 41 135	2831	Jardinghausen	Grafschaft Hoya	311	03 1 32 168
8671	Isaar	Hof	207	09 4 37 127	3031	Jarlingen	Fallingb. ostel	208	03 3 33 152
3401	Ischenrode	Göttingen	135	03 2 34 146	3111	Jarlitz	Uelzen	178	03 3 39 196
2140	Iselersheim	Bremervorde	338	03 4 31 165	3101	Jarnsen	Celle	119	03 3 32 157
8254	Isen, Markt	Wasserburg a. Inn	1 800	09 1 54 132	2391	Jarplund	Flensburg - Land	1 114	01 0 52 030
3172	Isenbittel	Gifhorn	3 120	03 3 34 172	2241	Jarrenwisch - Hodienwisch	Dithmarschen	134	01 0 51 055
7241	Isenburg	Horb	301	08 4 37 136	3119	Jastorf	Uelzen	320	03 3 39 197
5411	—	Neuwied	775	07 1 38 031	7801	Jechtingen	Freiburg	890	08 3 34 143
6078	—, Stadt//Neu-	Offenbach	34 856	06 1 49 020	6551	Jeckenbach	Bad Kreuznach	389	07 1 33 051
3122	Isenhagen//Alt	Gifhorn	82	03 3 34 120	2131	Jeddigen	Rotenburg (Wumme)	834	03 4 34 138
2171	Isensee	Land Hadeln	579	03 4 32 135	7919	Jedesheim	Illertissen	1 131	09 7 37 131
4991	Isenstedt	Lubbecke	2 457	05 7 38 414	2138	Jeersdorf	Rotenburg (Wumme)	519	03 4 34 139
5860	Iserlohn, Stadt		57 577	05 8 17 000	3130	Jeetzel	Luchow - Dannenberg	178	03 3 36 180
3001	Isernhagen, Farster Bauer- schaft	Burgdorf	922	03 3 31 144	4501	Jeggen	Osnabrück	1 051	03 5 37 149
3001	—, Hohenhorster Bauer- schaft	Burgdorf	2 165	03 3 31 145	3211	Jensen	Springe	1 188	03 1 39 135
3001	—, Kircher Bauerschaft	Burgdorf	996	03 3 31 146	3119	Jelmstorf	Uelzen	605	03 3 39 198
3004	—, Niederhagener Bauer- schaft	Burgdorf	4 082	03 3 31 147	3171	Jelpke	Gifhorn	50	03 3 34 173
5231	Isert	Altenkirchen (Wester- wald)	143	07 1 32 058	3181	Jembke	Gifhorn	981	03 3 34 174
8221	Ising	Traunstein	827	09 1 53 154	2951	Jemgum	Leer	1 669	03 6 32 159
4801	Isingdorf	Halle (Westf.)	1 276	05 7 34 512	8939	Jengen	Kaufbeuren	477	09 7 38 135
7461	Isingen	Balingen	554	08 4 31 129	3079	Jenhorst	Nienburg (Weser)	375	03 1 37 155
3341	Isingerode	Wolfenbittel	322	03 7 36 153	8311	Jenkofen	Landshut	354	09 2 40 134
8621	Isling	Lichtenfels	318	09 4 40 124	2971	Jennelt	Norden	277	03 6 33 135
8045	Ismaning	München	8 038	09 1 47 125	2391	Jerrishoe	Flensburg - Land	692	01 0 52 031
8802	Ismanndorf	Gunzenhausen	180	09 5 37 137	2072	Jersbek	Stormarn	569	01 0 62 036
7972	Isny, Stadt	Wangen	7 956	08 4 47 132	3381	Jerstedt	Goslar	1 510	03 7 34 125
7536	Ispringen	Pforzheim	6 413	08 2 37 125	3339	Jerxheim	Helmstedt	1 613	03 7 35 138
5431	Isselbach	Rhein - Lahn - Kreis	203	07 1 41 064	3201	Jerze	Gandersheim	306	03 7 33 150
4243	Isselburg, Stadt	Rees	2 627	05 1 38 112	3579	Jesberg	Fritzlar - Homberg	1 807	06 2 33 044
2161	Issendorf	Stade	327	03 4 35 166	8311	Jesendorf	Vilsbiburg	830	09 2 49 133
8671	Issigau	Naila	993	09 4 42 121	8081	Jesenwang	Furstenfeldbruck	703	09 1 40 138
8911	Issing	Landsberg a. Lech	506	09 1 43 130	7311	Jesingen	Nurtingen	2 364	08 1 43 127
4174	Issum	Geldern	8 730	05 2 33 112	8601	Jesserndorf	Ebern	203	09 6 36 140
7841	Istein	Lorrach	995	08 3 38 151	8251	Jeßling	Wasserburg a. Inn	421	09 1 54 133
6401	Istergiesel	Fulda	276	06 2 34 058	3441	Jestadt	Eschwege	950	06 2 31 030
3501	Istha	Wolfhagen	868	06 2 44 017	2112	Jesteburg	Harburg	3 276	03 3 35 170
5501	Ittel	Trier - Saarburg	314	07 2 35 053	7893	Jestetten	Waldshut	3 007	08 3 47 150
					3041	Jettebruch	Fallingb. ostel	159	03 3 33 153
					6791	Jettenbach	Kusel	943	07 3 36 048
					8261	—	Muhldorf a. Inn	645	09 1 46 131
					7401	Jettenburg	Tübingen	613	08 4 45 130

Gemeinde					Gemeinde				
Post- leit- zahl	Namen	Kreis	Wohn- bevölkerung am 27.5.1970	Statistische Kennziffer	Post- leit- zahl	Namen	Kreis	Wohn- bevölkerung am 27.5.1970	Statistische Kennziffer
8876	Jettingen - Scheppach, Markt	Gunzburg	4 569	09 7 36 139	3221	Kaierde	Gandersheim	1 208	03 7 33 151
7969	Jettkofen	Saulgau	252	08 4 42 164	5441	Kaifenheim	Cochem - Zell	628	07 1 35 043
8069	Jetzendorf	Pfaffenhofen a d Ilm	1 277	09 1 48 145	5591	Kail	Cochem - Zell	298	07 1 35 044
2371	Jevenstedt	Rendsburg - Eckernförde	1 769	01 0 58 086	6121	Kailbach	Erbach	363	06 1 38 044
2942	Jever, Stadt	Friesland	10 479	03 8 33 115	8481	Kaimling	Vohenstrauß	377	09 3 48 125
3101	Jeversen	Celle	391	03 3 32 158	8561	Kainsbach	Hersbruck	430	09 5 38 133
2951	Jheringsfehn	Aurich (Ostfriesland)	2 104	03 6 31 130	6101	---/Nieder-	Erbach	475	06 1 38 057
3131	Jiggel	Luchow - Dannenberg	96	03 3 36 181	6101	---/Ober-	Erbach	427	06 1 38 060
8531	Jobstgreuth	Neustadt a.d. Aisch	178	09 5 41 149	8521	Kairindach	Hochstadt a.d. Aisch	239	09 4 36 138
8802	Jochsberg	Ansbach	310	09 5 31 146	2216	Kaisborstel	Steinburg	76	01 0 61 048
6729	Jockgrim	Germersheim	4 401	07 3 34 012	7471	Kaiseringen	Sigmaringen	292	08 4 43 143
8071	Joditz	Hof	374	09 4 37 128	7061	Kaisersbach	Waiblingen	1 843	08 1 49 135
4801	Jollenbeck	Bielefeld	9 319	05 7 31 511	5443	Kaisersesch	Cochem - Zell	2 249	07 1 35 045
2391	Jorl	Flensburg - Land	695	01 0 52 032	6750	Kaiserslautern, Stadt		99 617	07 3 12 000
4956	Jossen	Minden	343	05 7 39 722	2221	Kaiser - Wilhelm - Koog	Dithmarschen	471	01 0 51 057
4509	Jöstinghausen//Hitz-	Wittlage	565	03 5 38 123	3181	Kaiserwinkel	Gifhorn	129	03 3 34 176
6551	Johann//Sankt	Mainz - Bingen	537	07 3 39 050	8851	Kaisheim, Markt	Donauworth	1 252	09 7 33 146
5441	---/Sankt	Mayen - Koblenz	756	07 1 37 097	8541	Kaising	Hilpoltstein	102	09 5 39 142
8752	Johannesberg	Aschaffenburg	638	09 6 32 123	8722	Kaisten	Karlstadt	236	09 6 42 134
6401	—	Fulda	388	06 2 34 059	3111	Kakau	Luchow - Dannenberg	76	03 3 36 183
6225	Johannisberg	Rheingaukreis	1 939	06 1 50 009	2111	Kakenstorf	Harburg	544	03 3 35 171
8341	Johanniskirchen	Eggenfelden	1 439	09 2 34 129	3121	Kakerbeck	Gifhorn	121	03 3 34 177
86 41	Johannisthal	Kronach	931	09 4 38 145	2161	—	Stade	402	03 4 35 168
2251	Joldelund	Nordfriesland	590	01 0 54 059	6000	Kalbach	Obertaunuskreis	2 851	06 1 48 005
2165	Jork	Stade	1 912	03 4 35 167	2139	Kalbe	Bremervorde	434	03 3 31 166
3579	Josbach	Marburg	430	06 2 39 050	8821	Kalbensteinberg	Gunzenhausen	495	09 5 37 138
8859	Joshofen	Neuburg a.d. Donau	277	09 7 44 143	8501	Kalchreuth	Erlangen	1 619	09 5 34 124
6401	Jossa	Fulda	501	06 2 34 060	4136	Kaldenhausen//Rumeln-	Moers	14 493	05 2 37 127
6491	—	Schluchtern	734	06 1 51 015	8831	Kaldorf	Hilpoltstein	329	09 5 39 143
5529	Jucken	Bitburg - Prum	228	07 2 32 246	3351	Kalefeld	Osterode am Harz	1 655	03 2 39 126
2919	Jubberde	Leer	556	03 6 32 160	5481	Kalenborn	Ahrweiler	406	07 1 31 036
2383	Jubek	Schleswig	1 100	01 0 59 044	5441	—	Cochem - Zell	252	07 1 35 046
4073	Juchen	Grevenbroich	5 734	05 1 34 127	5531	---Scheuern	Daun	396	07 2 33 036
6054	Jugesheim	Kaltenbach	7 673	06 1 49 012	4192	Kalkar, Stadt	Kleve	9 650	05 1 36 113
3511	Juhnde	Munden	717	03 2 37 126	6761	Kalkofen	Donnersbergkreis	266	07 3 33 036
5170	Julich, Stadt	Julich	19 439	05 4 34 111	7769	—	Sigmaringen	352	08 4 43 144
5161	Jungersdorf	Duren	1 014	05 4 32 551	7969	Kalkreute	Sigmaringen	84	08 4 43 145
5532	Junkerath	Daun	1 861	07 2 33 035	4501	Kalkriese	Bersenbruck	937	03 5 32 159
2861	Jurgen//Neu Sankt	Osterholz	530	03 4 33 136	5370	Kall	Schleiden	10 909	05 4 36 118
2861	Jurgen//Sankt	Osterholz	1 151	03 4 33 149	4459	Kalle	Grafschaft Bentheim	429	03 5 33 147
3141	Jurgenstorf	Lüneburg	206	03 3 37 164	3111	Kallenbrock	Uelzen	86	03 3 39 200
2241	Jutzbittel	Dithmarschen	118	01 0 51 056	4789	Kallenhardt	Lippstadt	1 541	05 8 36 416
6104	Jugenheim a.d. Bergstraße	Darmstadt	3 524	06 1 35 019	4925	Kalletal	Lemgo	14 080	05 7 37 145
6501	— in Rheinhessen	Mainz - Bingen	1 008	07 3 39 031	8411	Kallmünz, Markt	Burglengenfeld	1 815	09 3 33 127
2983	Juist	Norden	2 089	03 6 33 136	6701	Kallstadt	Bad Dürkheim	1 123	07 3 32 028
8265	Julbach	Pfarrkirchen	1 775	09 2 44 123	3341	Kalme	Wolfenbittel	131	03 7 36 154
6799	Julian//Sankt	Kusel	1 492	07 3 36 095	8491	Kalsing	Roding	379	09 3 45 128
2260	Juliane - Marienkoog	Nordfriesland	92	01 0 54 060	5401	Kalt	Mayen - Koblenz	319	07 1 37 041
2059	Juliusburg	Herzogtum Lauenburg	126	01 0 53 058	7761	Kaltbrunn	Konstanz	344	08 3 36 103
7171	Jungholzhausen	Schwabisch Hall	328	08 1 46 134	7623	—	Wolfach	612	08 3 48 120
7455	Jungingen	Hechingen	1 335	08 4 36 137	8911	Kaltenberg	Landsberg a. Lech	402	09 1 43 131
7901	—	Ulm	1 768	08 1 47 150	5489	Kaltenborn	Ahrweiler	386	07 1 31 037
7481	Jungnau	Sigmaringen	808	08 4 43 142	6969	Kaltenbrunn	Buchen	41	08 2 32 148
8601	Junkersdorf	Ebern	235	09 6 36 141	8621	—	Kronach	190	09 4 38 146
8729	—	Hofheim i. UFr.	269	09 6 41 135	8601	— i. Itzgrund	Staffelstein	337	09 4 46 131
8741	Junkershausen	Bad Neustadt a.d. Saale	133	09 6 34 124	8481	—, Markt	Neustadt a.d. Waldnaab	1 050	09 3 40 134
2981	Junkersrott	Norden	126	03 6 33 137	8831	Kaltenbuch	Weißenburg i. Bay.	117	09 5 47 140
7421	Justingen	Münzingen	472	08 4 38 142	8602	Kalteneggelsfeld	Bamberg	156	09 4 31 158
7151	Jux	Backnang	413	08 1 32 134	5401	Kaltenengers	Mayen - Koblenz	1 600	07 1 37 209
K					3139	Kaltenhof	Luchow - Dannenberg	42	03 3 36 184
2211	Kaaks	Steinburg	317	01 0 61 047	6251	Kaltenholzhausen	Rhein - Lahn - Kreis	445	07 1 41 065
4044	Kaarst	Grevenbroich	14 658	05 1 34 122	2358	Kaltenkirchen	Segeberg	7 158	01 0 60 044
2432	Kabelhorst	Ostholstein	365	01 0 55 023	8711	Kaltensondheim	Kitzingen	348	09 6 43 131
7891	Kadelburg	Waldshut	1 376	08 3 47 151	3001	Kaltenweide	Hannover	2 383	03 1 35 148
7911	Kadeltshofen	Neu - Ulm	574	09 7 45 136	5109	Kalterherberg	Monschau	2 353	05 4 35 312
5439	Kaden (Oberwesterwald)	Oberwesterwaldkreis	516	07 1 39 049	2321	Kalubbe	Plön	477	01 0 57 032
5411	Kadenbach	Unterwesterwaldkreis	864	07 1 42 039	8221	Kammer	Unna	41 513	05 9 41 111
3139	Kahmen	Luchow - Dannenberg	39	03 3 36 182	8431	Kammerbach	Traunstein	951	09 1 53 129
8752	Kalberau	Alzenau i. UFr.	756	09 6 31 133	3061	Kammerberg	Witzenhausen	409	06 2 43 028
7291	Kalberbronn	Freudenstadt	188	08 4 35 139	3419	Kammerborn	Freising	450	09 1 39 143
6921	Kalbertshausen	Mosbach	421	08 2 36 129	5411	Kammerforst	Northeim	300	03 2 38 124
6401	Kammerzell	Fulda	667	06 2 34 061	8381	Kammern	Unterwesterwaldkreis	175	07 1 42 040
5403	Karlich//Mulheim—	Mayen - Koblenz	9 385	07 1 37 216	8541	Kammerstein	Landau a.d. Isar	728	09 2 39 127
6791	Kashofen	Zweibrücken	496	07 3 41 012	5424	Kamp - Bornhofen	Schwabach	682	09 5 45 128
8531	Kastel	Neustadt a.d. Aisch	218	09 5 41 150	4132	— -Lintfort, Stadt	Rhein - Lahn - Kreis	1 814	07 1 41 066
3171	Kastorf	Gifhorn	1 780	03 3 34 175	2111	Kampen	Moers	38 294	05 2 37 112
3181	—	Helmstedt	950	03 7 35 139	2285	— (Sylt)	Harburg	322	03 3 35 172
8440	Kagers	Straubing	687	09 2 47 126	3361	Kamschlacken//Riefensbeek-	Nordfriesland	787	01 0 54 061
8756	Kahl a. Main	Alzenau i. UFr.	7 585	09 6 31 132	6744	Kandel, Stadt	Zellerfeld	323	03 2 41 119
3111	Kahlstorf	Uelzen	259	03 3 39 199	7842	Kandern, Stadt	Germersheim	6 468	07 3 34 013
6361	Kaichen	Friedberg	1 027	06 1 39 024	2059	Kankelau	Mulheim	2 939	08 3 39 130
					7941	Kanzach	Herzogtum Lauenburg	145	01 0 53 059
					5511	Kanzem	Saulgau	458	08 4 42 165
							Trier - Saarburg	518	07 2 35 055

Kapellen — Kemme

Gemeinde		Kreis	Wohn- bevölkerung am 27.5.1970	Statistische Kennziffer	Gemeinde		Kreis	Wohn- bevölkerung am 27.5.1970	Statistische Kennziffer
Post- leit- zahl	Namen				Post- leit- zahl	Namen			
4135	Kapellen	Moers	11 579	05 2 37 122	5461	Katharinen (Landkreis Neuwied)/Sankt	Neuwied	2 097	07 1 38 068
6749	— Drusweiler	Landau - Bad Bergzabern	689	07 3 37 045	2251	Katharinenheerd	Nordfriesland	211	01 0 54 063
4049	— (Erft)	Grevenbroich	3 761	05 1 34 612	4474	Kathen - Frackel	Aschendorf - Hummling	296	03 5 31 132
5441	Kaperich	Daun	202	07 2 33 217	6481	Katholisch - Willenroth	Gelnhausen	243	06 1 40 029
3131	Kapern	Luchow - Dannenberg	204	03 3 36 185	3261	Kathrinshagen	Grafschaft Schaumburg	785	03 1 33 147
8421	Kapfelberg	Kelheim	436	09 2 37 135	6431	Kathus	Hersfeld	870	06 2 35 031
7541	Kapfenhardt	Calw	403	08 4 33 157	2253	Kating	Nordfriesland	394	01 0 54 064
8551	Kappel	Forchheim	571	09 4 35 137	3411	Katlenburg - Duhm	Northeim	1 962	07 1 37 210
7800	—	Freiburg	2 474	08 3 34 144	8651	Katschenreuth	Kulmbach	809	09 4 39 127
7821	—	Hochschwarzwald	538	08 3 40 135	2359	Kattendorf	Segeberg	512	01 0 60 045
7981	—	Ravensburg	515	08 4 39 127	5401	Kattenes	Mayen - Koblenz	496	07 1 37 210
6541	—	Rhein - Hunsrück - Kreis	500	07 1 40 062	8831	Kattenhochstatt	Weißenburg i. Bay	186	09 5 47 141
7481	—	Sigmaringen	104	08 4 43 146	8534	Katterbach	Neustadt a.d. Aisch	261	09 5 41 151
7731	—	Villingen	562	08 3 46 120	3111	Kattien	Uelzen	142	03 3 39 201
7631	— am Rhein	Lahr	1 848	08 3 37 122	8491	Katzbach	Waldmünchen	237	09 3 49 126
6759	Kappeln	Kusel	280	07 3 36 049	8461	Katzdorf	Burglengenfeld	1 203	09 3 33 128
2340	—, Stadt	Schleswig	4 031	01 0 59 045	8491	Katzelsried	Waldmünchen	210	09 3 49 127
7594	Kappelrodeck	Buhl	4 216	08 3 31 122	8731	Katzenbach	Bad Kissingen	349	09 6 33 132
7441	Kappishausen	Nürtingen	453	08 1 43 128	3561	—	Biedenkopf	24	06 1 33 032
6749	Kapsweyer	Landau - Bad Bergzabern	849	07 3 37 046	6761	—	Donnersbergkreis	501	07 3 33 037
8729	Karbach	Haßfurt	321	09 6 40 132	5429	Katzenelnbogen, Stadt	Rhein - Lahn - Kreis	1 636	07 1 41 068
5401	—	Rhein - Hunsrück - Kreis	477	07 1 40 063	6331	Katzenfurt	Wetzlar	1 988	06 1 54 043
8771	—, Markt	Marktheidenfeld	1 154	09 6 46 131	7809	Katzenmoos	Emmendingen	334	08 3 33 131
6367	Karben, Stadt	Friedberg	10 667	06 1 39 072	3361	Katzenstein	Osterode am Harz	1 065	03 2 39 127
2341	Karby	Rendsburg - Eckernförde	517	01 0 58 087	6951	Katzental	Mosbach	462	08 2 36 130
5402	Karden//Treis-	Cochem - Zell	2 791	07 1 35 082	3111	Katzien	Uelzen	75	03 3 39 202
8941	Kardorf	Memmingen	136	09 7 42 139	8541	Katzwang	Schwabach	6 423	09 5 45 129
8400	Kareth	Regensburg	1 737	09 3 43 165	6751	Katzweiler	Kaiserslautern	1 587	07 3 35 017
5139	Karken	Selbkantkreis Geilen- kirchen - Heinsberg	2 709	05 4 37 711	5241	Katzwinkel	Altenkirchen (Wester- wald)	1 602	07 1 32 080
5561	Karl	Bernkastel - Wittlich	246	07 2 31 065	5569	Katzwinkel	Daun	134	07 2 33 037
8781	Karlbürg	Karlstadt	1 651	09 6 42 135	5425	Kaub, Stadt	Rhein - Lahn - Kreis	1 935	07 1 41 069
8392	Karlsbach	Wolfstein	1 085	09 2 52 129	8531	Kaubenheim	Offenheim	339	09 5 46 144
6621	Karlsbrunn	Saarbrücken	800	10 0 34 513	8801	Kaudorf	Feuchtwangen	140	09 5 35 132
7521	Karlsdorf	Bruchsal	3 847	08 2 31 121	8651	Kauerndorf	Kulmbach	396	09 4 39 128
8000	Karlsfeld	Dachau	11 852	09 1 36 134	8551	Kauernhofen	Forchheim	524	09 4 35 138
3522	Karlshefen, Stadt	Hofgeismar	2 910	06 2 36 028	8950	Kaufbeuren, Stadt	—	39 032	09 7 14 000
5529	Karlsheusen	Bitburg - Prüm	364	07 2 32 064	8912	Kaufering	Landsberg a. Lech	5 397	09 1 43 132
2141	Karlshofen	Bremervorde	1 304	03 4 31 167	3504	Kaufungen	Kassel	10 181	06 2 38 059
8859	Karlshuld	Neuburg a.d. Donau	2 408	09 7 44 144	6751	Kaulbach//Kreimbach-	Kusel	970	07 3 36 053
8071	Karlskron	Neuburg a.d. Donau	1 811	09 7 44 145	6471	Kaulstoß	Budingen	211	06 1 34 054
7500	Karlsruhe, Stadt	—	259 245	08 2 12 000	6491	Kauppen	Fulda	119	06 2 34 062
8782	Karlstadt, Stadt	Karlstadt	5 947	09 6 42 136	5241	Kausen	Altenkirchen (Wester- wald)	664	07 1 32 059
8234	Karlstein	Berchtesgaden	2 406	09 1 35 119	5419	—	Neuwied	277	07 1 38 033
8413	Karlstein	Regensburg	714	09 3 43 166	8671	Kautendorf	Rehau	313	09 4 44 117
2261	Karlum	Nordfriesland	263	01 0 54 062	8261	Kay	Laufen	971	09 1 44 121
8541	Karm	Hilpoltstein	136	09 5 39 144	7031	Kayh	Böblingen	1 035	08 1 33 129
8450	Karmensolden	Amberg	1 049	09 3 31 136	2061	Kayhude	Segeberg	660	01 0 60 046
3131	Karmitz	Luchow - Dannenberg	124	03 3 36 186	6471	Kefenrod	Budingen	732	06 1 34 055
2241	Karolinenkoog	Dithmarschen	224	01 0 51 058	2179	Kehdingbruch	Land Hadeln	403	03 4 32 136
8399	Karpfham	Griesbach i. Rottal	941	09 2 36 122	7640	Kehli, Stadt	Kehli	16 030	08 3 35 126
7889	Karsau	Sackingen	3 209	08 3 43 130	8641	Kehlbach	Kronach	448	09 4 38 147
8781	Karsbach	Gemunden a. Main	535	09 6 37 123	5429	—	Rhein - Lahn - Kreis	153	07 1 41 070
7988	Karsee	Wangen	533	08 4 47 133	7991	Kehlen	Tettngang	3 356	08 4 44 115
5481	Karweiler	Ahrweiler	462	07 1 31 038	8501	Kehlmunz	Ansbach	82	09 5 31 147
3139	Karwitz	Luchow - Dannenberg	430	03 3 36 187	3569	Kehlmbach	Biedenkopf	102	06 1 33 033
3141	Karze	Lüneburg	223	03 3 37 165	3551	Kechna	Marburg	60	06 2 39 051
5461	Kasbach	Neuwied	776	07 1 38 032	3509	Kehrenbach	Melsungen	339	06 2 40 033
8371	Kasberg	Regen	593	09 2 45 123	5441	Kehrig	Mayen - Koblenz	969	07 1 37 043
8391	—	Wegscheid	347	09 2 51 120	6541	Keidelheim	Rhein - Hunsrück - Kreis	152	07 1 40 065
5521	Kaschenbach	Bitburg - Prüm	69	07 2 32 065	8506	Keidenzell	Furth	676	09 5 36 123
5429	Kasdorf	Rhein - Lahn - Kreis	216	07 1 41 067	8752	Keilberg	Aschaffenburg	1 752	09 6 32 124
5501	Kasel	Trier - Saarburg	993	07 2 35 056	5489	Keilberg	Daun	1 290	07 2 33 218
8651	Kasendorf, Markt	Kulmbach	757	09 4 39 126	5401	Keldung	Mayen - Koblenz	210	07 1 37 045
8071	Kasing	Ingolstadt	759	09 1 42 128	8420	Kelheim, Stadt	Kelheim	12 183	09 2 37 136
8621	Kaspauer	Lichtenfels	259	09 4 40 125	8421	Kelheimwinzer	Kelheim	910	09 2 37 137
8461	Kaspeltshub	Roding	180	09 3 45 129	6233	Kelkheim, Stadt	Main - Taunus - Kreis	16 208	06 1 46 018
3131	Kassau	Luchow - Dannenberg	111	03 3 36 188	5509	Kell	Trier - Saarburg	1 709	07 2 35 058
2851	Kassebruch	Wesermünde	370	03 4 37 156	8391	Kellberg	Passau	1 491	09 2 43 127
2071	Kasseburg	Herzogtum Lauenburg	420	01 0 53 060	6571	Kellenbach	Bad Kreuznach	305	07 1 33 202
2421	Kasseedorf	Ostholstein	1 192	01 0 55 024	2436	Kellenhusen (Ostsee)	Ostholstein	894	01 0 55 025
3500	Kassel, Stadt	—	214 156	06 2 12 000	4781	Kellinghausen	Lippstadt	103	05 8 36 417
6619	Kastel	Sankt Wendel	1 177	10 0 37 414	2217	Kellinghusen, Stadt	Steinburg	8 127	01 0 61 049
5511	— Stadt	Trier - Saarburg	480	07 2 35 057	7919	Kellmunz a.d. Iller, Markt	Illertissen	1 152	09 7 37 132
5448	Kastellaun, Stadt	Rhein - Hunsrück - Kreis	3 275	07 1 40 064	5511	Kelsen	Trier - Saarburg	115	07 2 35 059
5156	Kaster, Stadt	Bergheim (Erft)	4 303	05 3 31 811	6092	Kelsterbach, Stadt	Groß - Gerau	14 954	06 1 42 017
8261	Kastl	Altötting	2 102	09 1 32 122	3521	Kelze	Hofgeismar	266	06 2 36 029
8581	—	Kemnath	809	09 3 36 121	6981	Kembach	Tauberbischofsheim	453	08 2 39 146
8455	—, Markt	Neumarkt i.d. OPf.	1 595	09 3 38 131	6209	Kemel	Untertaunuskreis	652	06 1 52 034
2061	Kastorf	Herzogtum Lauenburg	635	01 0 53 061	8671	Kemlas	Naila	131	09 4 42 122
3149	Katemin	Lüneburg	325	03 3 37 166	3201	Kemme	Hildesheim - Marienburg	520	03 2 35 170
3161	Katensen	Burgdorf	714	03 3 31 148					
6551	Katharinen//Sankt	Bad Kreuznach	225	07 1 33 088					

Gemeinde					Gemeinde				
Post-leit-zahl	Namen	Kreis	Wohn-bevölkerung am 27.5.1970	Statistische Kennziffer	Post-leit-zahl	Namen	Kreis	Wohn-bevölkerung am 27.5.1970	Statistische Kennziffer
5421	Kemmenau	Rhein - Lahn - Kreis . .	334	07 1 41 071	8205	Kiefersfelden	Rosenheim	4 954	09 1 49 136
8601	Kemmern	Bamberg	1 923	09 4 31 159	2300	Kiel, Stadt		271 719	01 0 02 000
6431	Kemmerode	Hersfeld	77	06 2 35 032	8891	Kiemertshofen	Aichach	164	09 1 31 139
3452	Kemnade	Holzminden	1 190	03 2 36 153	8221	Kienberg	Traunstein	1 025	09 1 53 130
7301	Kemnat	Esslingen	4 291	08 1 35 126	5883	Kierspe, Stadt	Ludenscheid	13 383	05 8 31 117
8871	—	Gunzburg	553	09 7 36 140	2341	Kiesby	Schleswig	238	01 0 59 047
8451	Kemnath a Buchberg	Nabburg	649	09 3 37 126	7531	Kieselbronn	Pforzheim	1 919	08 2 37 127
8461	— b Fuhrn	Neunburg vorm Wald	316	09 3 39 127	7401	Kilchberg	Tubingen	845	08 4 45 132
8584	—, Stadt	Kemnath	3 145	09 3 36 122	7451	Killer	Hechingen	638	08 4 36 138
8431	Kemnathen	Parsberg	615	09 3 42 142	6121	Kimbach	Erbach	326	06 1 38 045
5139	Kempen	Selbkantkreis Geilen- kirchen - Heinsberg	1 426	05 4 37 712	8729	Kimmelsbach	Hofheim i UFr	178	09 6 41 137
4152	—, Stadt	Kempen - Krefeld	39 837	05 1 35 113	8961	Kimratshofen	Kempton (Allgau)	1 327	09 7 39 118
5446	Kempenich	Ahrweiler	1 353	07 1 31 207	6719	Kindenheim	Bad Durkheim	902	07 3 32 029
6581	Kempfeld	Birkenfeld	835	07 1 34 046	5561	Kinderbeuern	Bernkastel - Wittlich	1 000	07 2 31 067
6481	Kempfenbrunn	Gelnhausen	588	06 1 40 030	8831	Kinding, Markt	Eichstatt	414	09 5 33 146
8960	Kempton (Allgau), Stadt		44 910	09 7 15 000	8399	Kindlbach	Griesbach i Rottal	485	09 2 36 123
5559	Kenn	Trier - Saarburg	1 324	07 2 35 060	6756	Kindsbach	Kaiserslautern	2 743	07 3 35 018
5591	Kennfus	Cochern - Zell	440	07 1 35 047	5561	Kinheim	Bernkastel - Wittlich	932	07 2 31 068
7832	Kenzingen, Stadt	Emmendingen	4 785	08 3 33 132	8921	Kinsau	Schongau	697	09 1 50 121
5529	Keppeshausen	Bitburg - Prum	15	07 2 32 066	5541	Kinzenburg	Bitburg - Prum	62	07 2 32 249
5401	Kerben	Mayen - Koblenz	275	07 1 37 048	6121	Kinzig//Nieder-	Erbach	582	06 1 38 058
8729	Kerbfeld	Hofheim i UFr	295	09 6 41 136	6121	—//Ober-	Erbach	551	06 1 38 061
4173	Kerken	Geldern	9 828	05 2 33 113	7620	Kinzigtal	Wolfach	1 106	08 3 48 121
7081	Kerkingen	Aalen	810	08 1 31 136	5181	Kinzweiler	Aachen	2 956	05 4 31 124
6631	Kerlingen	Saarlouis	525	10 0 35 916	8831	Kipfenberg, Markt	Eichstatt	1 777	09 5 33 147
5531	Kerpen (Eifel)	Daun	478	07 2 33 038	7759	Kippenhausen	Überlingen	333	08 3 45 142
5159	—, Stadt	Bergheim(Erft)	10 141	05 3 31 712	7634	Kippenheim	Lahr	2 679	08 3 37 123
8551	Kersbach	Forchheim	854	09 4 35 139	7631	Kippenheimweiler	Lahr	696	08 3 37 124
8561	—	Lauf a.d Pegnitz	271	09 5 40 127	6251	Kirberg	Limburg	1 691	06 1 45 025
5501	Kersch	Trier - Saarburg	76	07 2 35 061	5239	Kirburg	Oberwesterwaldkreis	413	07 1 39 050
5531	Kerschenbach	Daun	124	07 2 33 219	8581	Kirchahorn	Pegnitz	358	09 4 43 132
6431	Kerspenhausen	Hersfeld	822	06 2 35 033	8602	Kirchbach	Haßfurt	819	09 6 40 133
3581	Kerstenhausen	Fritzlar - Homberg	560	06 2 33 045	8374	Kirchaitnach	Viechtach	555	09 2 48 119
3401	Kerstlingerode	Göttingen	325	03 2 34 147	8229	Kirchanschoring	Laufen	1 791	09 1 44 122
6401	Kerzell	Fulda	783	06 2 34 063	6926	Kirchardt	Sinsheim	1 952	08 2 38 135
6719	Kerzenheim	Donnersbergkreis	1 950	07 3 33 038	2309	Kirchbarkau	Plon	533	01 0 57 033
5873	Kesbern	Iserlohn	481	05 8 35 317	8331	Kirchberg	Eggenfelden	1 262	09 2 34 130
5231	Kescheid	Altenkirchen (Wester- wald)	112	07 1 32 060	8251	—	Erding	780	09 1 38 132
5541	Kesfeld	Bitburg - Prum	105	07 2 32 247	3501	—	Fritzlar - Homberg	741	06 2 33 046
6271	Kesselbach	Untertaunuskreis	410	06 1 52 035	3371	—	Gandersheim	558	03 7 33 152
8831	Kesselberg	Hilpoltstein	184	09 5 39 145	8351	—	Grafenau	433	09 2 35 120
7111	Kesselfeld	Ohringen	208	08 1 44 126	5171	—	Julich	1 848	05 4 34 413
5481	Kesseling	Ahrweiler	521	07 1 31 039	8371	—	Regen	1 487	09 2 45 124
8851	Kesselostheim	Dillingen a d Donau	143	09 7 32 145	8391	—	Vilshofen	1 770	09 2 50 132
6641	Kesslingen	Merzig - Wadern	156	10 0 32 715	7959	— an der Iller	Biberach	1 113	08 4 32 147
5561	Kesten	Bernkastel - Wittlich	498	07 2 31 066	7184	— an der Jagst, Stadt	Crailsheim	1 578	08 1 34 134
5109	Kesternich	Monschau	1 220	05 4 35 411	7141	— an der Murr	Backnang	3 123	08 1 32 135
5421	Kestert	Rhein - Lahn - Kreis	972	07 1 41 072	6544	— (Hunsrück), Stadt	Rhein - Hunsrück - Kreis	2 653	07 1 40 067
6321	Kestrich	Alsfeld	299	06 1 31 045	8170	Kirchbichl	Bad Tolz	1 098	09 1 34 118
2241	Ketelsbittel	Dithmarschen	173	01 0 51 059	7931	Kirchbierlingen	Ehingen	535	08 4 34 140
2341	Ketelsby	Schleswig	325	01 0 59 046	3031	Kirchbortzen	Fallingbostal	660	03 3 33 155
6834	Ketsch	Mannheim	8 674	08 2 35 120	2952	Kirchborgum	Leer	288	03 6 32 161
8632	Ketschenbach	Coburg	590	09 3 33 158	6481	Kirchbracht	Gelnhausen	253	06 1 40 031
8602	Ketschendorf	Bamberg	121	09 4 31 160	3456	Kirchbrak	Holzminden	859	03 2 36 154
8802	Ketteldorf	Ansbach	141	09 5 31 148	6121	Kirch - Brombach	Erbach	1 201	06 1 38 047
3119	Kettelstorf	Uelzen	93	03 3 39 203	2960	Kirchdorf	Aurich (Ostfriesland)	931	03 6 31 133
7481	Kettenacker	Sigmaringen	292	08 4 43 147	8051	—	Freising	1 298	09 1 39 144
2131	Kettenburg	Fallingbostal	367	03 3 33 154	2839	—	Grafschaft Diepholz	1 207	03 1 31 140
5231	Kettenhausen	Altenkirchen (Wester- wald)	144	07 1 32 061	8421	—	Kelheim	723	09 2 37 138
6509	Kettenheim	Alzey - Worms	325	07 3 31 042	8949	—	Mindelheim	619	09 7 43 134
8802	Kettenhofstetten	Ansbach	292	09 5 31 149	7734	—	Villingen	632	08 3 46 121
4559	Kettenkamp	Bersenbrück	1 126	03 5 32 160	8251	—	Wasserburg a Inn	571	09 1 54 134
6271	Kettenschwalbach	Untertaunuskreis	325	06 1 52 037	8265	— a Inn	Pfarrkirchen	3 343	09 2 44 125
8939	Ketterschwang	Kaufbeuren	390	09 7 38 136	7951	— an der Iller	Biberach	1 539	08 4 32 148
8909	Kettershausen	Iltertissen	641	09 7 37 133	8353	— b Osterhofen	Vilshofen	284	09 2 50 133
5401	Kettig	Mayen - Koblenz	2 577	07 1 37 211	8371	— i Wald	Regen	1 194	09 2 45 125
4307	Kettwig, Stadt	Dusseldorf - Mettmann	17 408	05 2 32 114	4801	Kirchdornberg	Bielefeld	1 023	05 7 31 314
2153	Ketzendorf	Harburg	193	03 3 35 173	8551	Kirchehrenbach	Forchheim	1 652	09 4 35 140
6411	Keulos	Fulda	347	06 2 34 064	5231	Kircheib	Altenkirchen (Wester- wald)	399	07 1 32 062
4178	Kevelaer, Stadt	Geldern	20 459	05 2 33 114	7931	Kirchen	Ehingen	984	08 4 34 141
8432	Kevenhull	Beilngries	326	09 3 32 131	7859	—//Efringen-	Lorrach	2 224	08 3 38 122
5141	Keyenberg	Erkelenz	1 099	05 4 33 414	5242	— (Sieg)	Altenkirchen (Wester- wald)	10 208	07 1 32 063
5529	Kickshausen	Bitburg - Prum	38	07 2 32 248	6791	Kirchenarnbach//Obernheim-	Kaiserslautern	1 746	07 3 35 032
8881	Kicklingen	Dillingen a d Donau	683	09 7 32 146	8571	Kirchenbirkig	Pegnitz	575	09 4 43 133
7401	Kiebingen	Tubingen	1 388	08 4 45 131	8481	Kirchendenenreuth	Neustadt a d Waldnaab	257	09 3 40 135
2201	Kiebitzreihe	Steinburg	1 671	01 0 61 050	7711	Kirchen - Hausen	Donaueschingen	904	08 3 32 141
7831	Kiechlinshagen	Freiburg	853	08 3 34 145	7161	Kirchenkirnberg	Backnang	856	08 1 32 136
6229	Kiedrich	Rheingaukreis	3 560	06 1 50 010	8585	Kirchenlaibach	Bayreuth	795	09 4 32 146
3131	Kiefen	Luchow - Dannenberg	81	03 3 36 189	8671	Kirchenlamitz, Stadt	Wunsiedel	3 813	09 4 47 129
8401	Kiefenholz	Regensburg	200	09 3 43 167	8581	Kirchenpingarten	Bayreuth	474	09 4 32 147
					8459	Kirchenreinbach	Sulzbach - Rosenberg	276	09 3 46 126

Kirchenrohrbach -- Klein Giesen

Post-leit-zahl	Gemeinde		Wohn-bevölkerung am 27.5.1970	Statistische Kennziffer	Gemeinde		Wohn-bevölkerung am 27.5.1970	Statistische Kennziffer
	Namen	Kreis			Namen	Kreis		
8411	Kirchenrohrbach	Roding	235	09 3 45 130	8901	Kissing	6 530	09 7 34 128
7111	Kirchensall	Ohringen	473	08 1 44 127	8730	Kissingen, Stadt//Bad	12 439	09 6 12 000
8565	Kirchensittenbach	Hersbruck	1 054	09 5 38 134	7964	Kißlegg	5 218	08 4 47 134
8091	Kirchensur	Wasserburg a. Inn	220	09 1 54 135	8702	Kist	1 890	09 6 52 125
7402	Kirchentellinsfurt	Tubingen	4 228	08 4 45 133	2419	Kittlitz	319	01 0 53 062
8575	Kirchentumbach, Markt	Eschenbach i.d. OPf	2 234	09 3 35 121	8710	Kitzingen, Stadt	17 880	09 6 13 000
8534	Kirchfarnbach	Furth	314	09 5 36 124	2381	Kius	285	01 0 59 048
8506	Kirchenfembach	Neustadt a.d. Aisch	280	09 5 41 152	8301	Klaham	924	09 2 46 122
3141	Kirchgellersen	Lüneburg	929	03 3 37 167	8391	Klafferstraß	337	09 2 52 130
6309	Kirch - Gons	Friedberg	1 335	06 1 39 025	2322	Klapp	589	01 0 57 035
3570	Kirchhain, Stadt	Marburg	7 181	06 2 39 053	2261	Klanxbull	564	01 0 54 065
8399	Kirchham	Griesbach i. Rottal	1 404	09 2 36 124	2381	Klappholz	400	01 0 59 049
6419	Kirchhasel	Hunfeld	667	06 2 37 024	8461	Klardorf	1 523	09 3 33 152
8941	Kirchhaslach	Illertissen	587	09 7 37 134	6601	Klarenthal	6 138	10 0 34 115
7101	Kirchhausen	Heilbronn	2 636	08 1 38 155	8531	Klausaurach	129	09 5 41 153
6431	Kirchheim	Hersfeld	1 520	06 2 35 034	2301	Klausdorf	4 452	01 0 57 036
8261	—	Laufen	766	09 1 44 123	5561	Klausen	1 041	07 2 31 069
8701	—	Wurzburg	1 674	09 6 52 124	4451	Klausheide	1 328	03 5 33 148
7125	— am Neckar	Ludwigsburg	4 365	08 1 41 135	8372	Klautzenbach	514	09 2 45 126
7081	— am Ries	Aalen	1 138	08 1 31 137	6431	Kleba	276	06 2 35 035
6719	— an der Weinstraße	Bad Dürkheim	1 541	07 3 32 030	2101	Klecken	1 804	03 3 35 174
8011	— b. München	München	1 009	09 1 47 126	8562	Kleedort	222	09 5 38 135
8949	— i. Schw., Markt	Mindelheim	1 304	09 7 43 135	6111	Kleestadt	1 059	06 1 36 020
7312	— unter Teck, Stadt	Nürtingen	28 842	08 1 43 129	8491	Kleinaign	416	09 2 38 132
6719	Kirchheimbolanden, Stadt	Donnersbergkreis	5 525	07 3 33 039	8901	Kleinaitingen	788	09 7 47 119
4272	Kirchhellen	Recklinghausen	12 358	05 6 37 114	8431	Kleinalfalterbach	144	09 3 38 132
3509	Kirchhof	Melsungen	513	06 2 40 034	3431	Kleinalmerode	979	06 2 43 029
7801	Kirchhofen	Freiburg	1 835	08 3 34 146	7151	Kleinasbach	1 435	08 1 32 137
3001	Kirchhorst	Burgdorf	1 328	03 3 31 149	6455	Klein - Auheim	6 978	06 1 49 013
4961	Kirchhorsten	Schaumburg - Lippe	577	03 1 38 135	8741	Kleinbardorf	308	09 6 44 125
3441	Kirchhosbach	Eschwege	224	06 2 31 031	2309	Klein Barkau	225	01 0 57 037
5139	Kirchhoven	Selfkantkreis Geilenkirchen - Heinsberg	4 056	05 4 37 713	2371	Klein Bennebek	578	01 0 59 050
5942	Kirchhundem	Olpe	11 875	05 8 38 114	8061	Kleinberghofen	417	09 1 31 140
8601	Kirchlauter	Ebern	679	09 6 36 142	3251	Klein Berkel	4 064	03 1 34 156
8651	Kirchlein	Lichtenfels	289	09 4 40 126	4471	Klein Berßen	797	03 5 36 150
4983	Kirchlingern	Herford	13 954	05 7 35 115	7441	Kleinbettlingen	294	08 1 43 130
8651	Kirchleus	Kulmbach	270	09 4 39 129	8871	Kleinbeuren	152	09 7 36 141
3091	Kirchlinteln	Verden	1 563	03 4 36 155	6101	Klein - Bieberau	401	06 1 35 020
2961	Kirchloog/Westerende	Aurich (Ostfriesland)	1 114	03 6 31 168	3341	Klein Biewende	315	03 7 36 156
3559	Kirchlotheim	Frankenberg	93	06 2 32 046	6601	Kleinblittersdorf	3 843	10 0 34 412
2421	Kirchnuchel	Plön	259	01 0 57 034	4551	Klein Bokern	163	03 5 32 161
3254	Kirchohsen	Hameln - Pyrmont	2 447	03 1 34 155	7141	Kleinbottwar	1 201	08 1 41 136
8602	Kirchrimbach	Scheinfeld	284	09 5 44 137	8731	Kleinbrach	216	09 6 33 133
8561	Kirchrottenbach	Lauf a.d. Pegnitz	217	09 5 40 128	3131	Klein Breese	68	03 3 36 190
8441	Kirchroth	Straubing	546	09 2 47 127	3171	Klein Brunsrode	166	03 7 32 145
5481	Kirchsahr	Ahrweiler	325	07 1 31 040	3119	Klein Bunstorf	126	03 3 39 205
8601	Kirchschletten	Bamberg	123	09 4 31 161	6661	Kleinbundenbach	359	07 3 41 013
8711	Kirchschonbach	Gerochhofen	462	09 6 38 144	3001	Kleinburgwedel	1 627	03 3 31 150
2801	Kirchseelte	Grafschaft Hoya	702	03 1 32 169	3339	Klein Dahlum	140	03 7 36 157
8011	Kirchseeon, Markt	Ebersberg	6 668	09 1 37 122	3341	Klein Denkte	235	03 7 36 158
8095	Kirchstatt	Traunstein	495	09 1 53 131	2419	Klein Disnack	54	01 0 53 063
2149	Kirchtimke	Bremervorde	543	03 4 31 168	3381	Klein Dohren	581	03 7 34 126
3569	Kirchvers	Marburg	709	06 2 39 054	4559	Klein Drehe	102	03 5 32 162
3031	Kirchwhalingen	Fallingb. ostel	88	03 3 33 156	3201	Klein Dungen	275	03 2 35 171
5441	Kirchwald	Mayen - Koblenz	789	07 1 37 049	8741	Kleineibstadt	625	09 6 44 126
2131	Kirchwaldede	Rotenburg (Wumme)	919	03 4 34 140	6951	Kleineicholzheim	298	08 2 32 149
3001	Kirchwehren	Hannover	611	03 1 35 150	3031	Klein Eilstorf	193	03 3 33 157
8261	Kirchweidach	Altötting	1 008	09 1 32 128	3321	Klein Elbe	360	03 7 36 159
5531	Kirchweiler	Daun	459	07 2 33 039	3281	Kleinenberg	187	03 1 34 157
2803	Kirchweyhe	Grafschaft Hoya	7 585	03 1 32 170	4791	—, Stadt	1 222	05 7 32 418
3111	—	Uelzen	536	03 3 39 204	3091	Kleinenborstel	518	03 1 32 171
2141	Kirchwistedt	Bremervorde	289	03 4 31 169	4964	Kleinenbremen	2 836	05 7 39 416
7815	Kirchzarten	Freiburg	4 772	08 3 34 147	4045	Kleinenbroich	6 077	05 1 34 123
8761	Kirchzell, Markt	Miltenberg	1 590	09 6 48 121	4993	Kleinendorf	2 113	05 7 38 812
5511	Kirf	Trier - Saarburg	439	07 2 35 062	3581	Kleingenglis	1 555	06 2 33 047
6673	Kirkel - Neuhausen	Homburg	4 098	10 0 31 119	7411	Kleingengstingen	921	08 4 40 129
6570	Kirn, Stadt	Bad Kreuznach	10 777	07 1 33 052	3079	Kleinenheerse	359	03 1 37 156
7620	Kirnbach	Wolfach	781	08 3 48 122	6441	Kleinsensee	795	06 2 35 036
8801	Kirnberg	Rothenburg ob der Tauber	188	09 5 43 146	3261	Kleinenwieden	125	03 1 33 148
6651	Kirrbach	Homburg	2 649	10 0 31 120	8861	Kleinerdingen	519	09 7 46 149
6833	Kirrlach	Bruchsal	8 417	08 2 31 122	3591	Kleinern	460	06 2 42 052
6759	Kirrweiler	Kusel	308	07 3 36 050	3201	Klein Escherde	388	03 2 35 172
6731	— (Pfalz)	Landau - Bad Bergzabern	1 545	07 3 37 047	6731	Kleinfischlingen	284	07 3 37 048
5489	Kirsbach	Daun	101	07 2 33 220	3341	Klein Flothe	399	03 7 34 127
6149	Kirschhausen	Bergstraße	1 411	06 1 32 039	3201	Klein Forste	574	03 2 35 173
6551	Kirschroth	Bad Kreuznach	346	07 1 33 053	2161	Klein Fredenbeck	756	03 4 35 169
6581	Kirschweiler	Birkenfeld	1 128	07 1 34 047	3131	Klein Gaddau	50	03 3 36 191
6321	Kirtorf, Stadt	Alsfeld	1 096	06 1 31 046	8631	Kleingarnstadt	194	08 4 33 160
2359	Kisdorf	Segeberg	1 767	01 0 60 047	7101	Kleingartach, Stadt	1 232	08 1 38 156
5449	Kisselbach	Rhein - Hunsrück - Kreis	542	07 1 40 068	6081	Klein - Gerau	1 864	06 1 42 018
3341	Kissenbrück	Wolfenbittel	1 237	03 7 36 155	8501	Kleingschaidt	198	08 5 34 125
					8571	Kleingsesee	542	09 4 43 134
					3201	Klein Giesen	766	03 2 35 174

Gemeinde		Kreis	Wohn- bevölkerung am 27.5.1970	Statistische Kennziffer	Gemeinde		Kreis	Wohn- bevölkerung am 27 5 1970	Statistische Kennziffer
Post- leit- zahl	Namen				Post- leit- zahl	Namen			
2360	Klein Gladebrugge	Segeberg	466	01 0 60 048	8521	Kleinseebach	Erlangen	626	09 5 34 126
3561	Kleingladenbach	Biedenkopf	509	06 1 33 034	3571	Kleinseelheim	Marburg	644	06 2 39 055
7141	Kleinglattbach	Vaihingen	2 240	08 1 48 127	8521	Kleinsendelbach	Forchheim	789	09 4 35 141
3301	Klein Gleidingen	Braunschweig	210	03 7 32 146	3331	Klein Sisbeck	Helmstedt	296	03 7 35 140
6141	Klein - Gumpen	Erbach	379	06 1 38 048	2391	Kleinsolt	Flensburg - Land	397	01 0 52 033
3139	Klein Gusborn	Luchow - Dannenberg	249	03 3 36 192	8861	Kleinsorheim	Nordingen	289	09 7 46 150
3091	Klein Hauslingen	Fallingb.ostel	81	03 3 33 158	4471	Klein Stavern	Meppen	303	03 5 36 154
2071	Klein Hansdorf	Stormarn	210	01 0 62 037	3331	Klein Steimke	Gifhorn	202	03 3 34 179
8802	Kleinhaslach	Ansbach	447	09 5 31 150	8729	Kleinsteinaich	Haßfurt	525	09 6 40 135
3321	Klein Heere	Wolfenbüttel	288	03 7 36 160	7501	Kleinsteinaich	Karlsruhe	2 140	08 2 34 136
3051	Kleinhegesdorf	Grafschaft Schaumburg	132	03 1 33 149	6661	Kleinsteinaichen	Zweibrücken	687	07 3 41 014
3139	Klein Heide	Luchow - Dannenberg	68	03 3 36 193	3251	Klein Sündel	Springe	219	03 1 39 136
3051	Klein Heidorn	Neustadt am Rübenberge	2 199	03 1 36 135	3111	Klein Sündel	Uelzen	407	03 3 39 207
2833	Klein Henstedt	Grafschaft Hoya	194	03 1 32 172	8641	Kleintettau	Kronach	775	09 4 38 148
7051	Kleinheppach	Wahlb.ingen	905	08 1 49 136	3119	Klein Thondorf	Uelzen	124	03 3 39 208
3119	Klein Hesebeck	Uelzen	137	03 3 39 206	3181	Klein Twulpsiedt	Helmstedt	375	03 7 35 141
8764	Kleinheubach, Markt	Miltenberg	2 689	09 6 48 122	6111	Klein - Umstadt	Dieburg	1 491	06 1 36 021
3251	Klein Hüllsfield	Hamel. - Pyrmont	193	03 1 34 158	3431	Kleinvaich	Witzenhausen	246	06 2 43 030
3201	Klein Himstedt	Hildesheim - Marienburg	308	03 2 35 175	3341	Klein Vahlberg	Wolfenbüttel	287	03 7 36 161
7111	Kleinhirschbach	Ohringen	397	08 1 44 128	7131	Kleinvillars	Vaihingen	273	08 1 48 128
8541	Kleinhobing	Hilpoltstein	151	09 5 39 146	8631	Kleinwalbur	Coburg	109	09 4 33 161
3051	Klein Holtensen	Grafschaft Schaumburg	123	03 1 33 150	8751	Kleinwallstadt, Markt	Obernburg a. Main	4 123	09 6 49 122
3091	Klein Hutbergen	Verden	207	03 4 36 156	6542	Kleinweidelbach	Rhein - Hunsrück - Kreis	54	07 1 40 069
5551	Kleinich	Bernkastel - Wittlich	288	07 2 31 070	8111	Kleinweil	Weilheim i. OB	268	09 1 55 129
3201	Klein Ilde	Hildesheim - Marienburg	107	03 2 35 176	8531	Kleinweisach	Hochstadt a. d. Aisch	439	09 4 36 139
3151	Klein Ilse	Peine	1 207	03 2 40 138	6451	Klein - Welzheim	Offenbach	2 122	06 1 49 015
7121	Kleiningersheim	Ludwigsburg	814	08 1 41 137	8741	Kleinwenckheim	Bad Kissingen	639	09 6 33 134
8752	Kleinkahl	Alzenau i. UFr.	425	09 6 31 135	2061	Klein Wesenberg	Stormarn	368	01 0 62 039
6719	Kleinkarlbach	Bad Dürkheim	832	07 3 32 031	2391	Kleinwiehe	Flensburg - Land	261	01 0 52 034
8951	Kleinkemnat	Kaufbeuren	312	09 7 38 137	3401	Klein Wiershausen	Göttingen	151	03 2 34 150
7841	Kleinkems	Lor.ach	541	08 3 38 152	8462	Kleinwinklarn	Neunburg vorm Wald	255	09 3 39 128
8871	Kleinkissendorf	Gunzburg	317	09 7 36 142	6501	Klein - Winterheim	Mainz - Bingen	1 361	07 3 39 032
8938	Kleinkitzighofen	Kaufbeuren	286	09 7 38 138	2333	Klein Wittensee	Rendsburg - Eckernförde	177	01 0 58 088
2833	Klein Kohren	Grafschaft Hoya	249	03 1 32 173	2174	Kleinworden	Land Hadeln	212	03 4 32 137
8871	Kleinkotz	Gunzburg	777	09 7 36 143	2391	Kleinwolstrup	Flensburg - Land	620	01 0 52 035
2201	Klein Kollmar	Steinburg	959	01 0 61 051	2411	Klein Zecher	Herzogtum Lauenburg	284	01 0 53 066
6451	Klein - Krotzenburg	Offenbach	5 096	06 1 49 014	8601	Kleinziegenfeld	Lichtenfels	217	09 4 40 127
3149	Klein Kuhren	Luchow - Dannenberg	122	03 3 36 194	6111	Klein - Zimmern	Dieburg	1 518	06 1 36 022
3151	Klein Lafferde	Peine	896	03 2 40 139	2260	Kleiseerkoog	Nordfriesland	172	01 0 54 066
5541	Kleinlangenfeld	Bitburg - Prüm	114	07 2 32 250	2401	Klempau	Herzogtum Lauenburg	384	01 0 53 067
8711	Kleinlangheim, Markt	Kitzingen	1 202	09 6 43 132	8899	Klenau	Schrobenhausen	342	09 1 51 127
8752	Kleinlaudenbach	Alzenau i. UFr.	147	09 6 31 136	7734	Klengen	Villingen	1 399	08 3 46 122
8821	Kleinleienfeld	Dinkelsbühl	183	09 5 32 138	2141	Klenkendorf	Bremervor. .	280	03 4 31 172
3401	Klein Lengden	Göttingen	652	03 2 34 148	3131	Klennow	Luchow - Dannenberg	273	03 3 36 195
2838	Klein Lessen	Grafschaft Diepholz	549	03 1 31 141	7109	Klepsau	Buchen	400	08 2 32 150
3161	Klein Lobke	Burgdorf	204	03 3 31 151	2321	Kletkamp	Plön	231	01 0 57 038
8660	Kleinlosnitz	Münchberg	281	09 4 41 120	8621	Kleukheim	Staffelstein	493	09 4 46 132
6401	Kleinluder	Fulda	881	06 2 34 065	2241	Kleve	Dithmarschen	471	01 0 51 060
3321	Klein Mahner	Goslar	481	03 7 34 128	2211	—	Steinburg	405	01 0 61 052
5419	Kleinmarscheid	Neuwied	834	07 1 38 034	4190	—, Stadt	Kleve	43 447	05 1 36 114
2139	Klein Meckelsen	Bremervor. .	664	03 4 31 170	5591	Klinging	Cochem - Zell	254	07 1 35 048
4571	Klein Mimmelage	Bersenbrück	206	03 5 32 163	4781	Klieve	Lippstadt	304	05 8 36 215
2101	Klein Moor	Harburg	69	03 3 35 175	8931	Klimmach	Schwabmünchen	237	09 7 47 120
8729	Kleinmunster	Haßfurt	305	09 6 40 134	8095	Kling	Wasserburg a. Inn	553	09 1 54 136
6711	Kleinniedesheim	Ludwigshafen	645	07 3 38 015	5429	Klingelbach	Rhein - Lahn - Kreis	534	07 1 41 073
2200	Klein Nordende	Pinneberg	2 084	01 0 56 029	8891	Klingen	Aichach	730	09 1 31 141
8541	Kleinnottersdorf	Hilpoltstein	108	09 5 39 147	8701	—	Ochsenfurt	153	09 6 50 143
8701	Kleinochsenfurt	Ochsenfurt	569	09 6 50 142	8416	—	Parsberg	413	09 3 42 143
2201	Klein Offenseth- Sparrishoop	Pinneberg	1 752	01 0 56 030	6741	—//Heuchelheim-	Landau - Bad Bergzabern	925	07 3 37 040
2919	Kleinfeldendorf	Leer	213	03 6 32 162	6111	—//Nieder-	Dieburg	646	06 1 36 029
8752	Kleinstheim	Aschaffenburg	6 371	09 6 32 125	6111	—//Ober-	Dieburg	760	06 1 36 033
6651	Kleinstotweiler	Homburg	1 018	10 0 31 412	8763	Klingenberg a. Main, Stadt	Obernburg a. Main	2 710	09 6 49 123
2059	Klein Pampau	Herzogtum Lauenburg	356	01 0 53 064	6749	Klingenmunster	Landau - Bad Bergzabern	2 979	07 3 37 049
2382	Klein Rheide	Schleswig	281	01 0 59 051	8859	Klingsmoos	Neuburg a. d. Donau	547	09 7 44 146
8722	Kleinhainfeld	Gerolzhofen	141	09 6 38 145	2411	Klinkrade	Herzogtum Lauenburg	451	01 0 53 068
3373	Klein Rhuden	Gandersheim	1 445	03 7 33 153	2174	Klint	Land Hadeln	665	03 4 32 138
8702	Kleinhinderfeld	Wurzburg	1 679	09 6 52 126	2262	Klintum	Nordfriesland	614	01 0 54 067
4459	Kleinringe	Grafschaft Bentheim	733	03 5 33 149	2260	Klixbull	Nordfriesland	910	01 0 54 068
2361	Klein Ronnau	Segeberg	626	01 0 60 049	8481	Klobenreuth	Neustadt a. d. Waldnaab	185	09 3 40 136
6081	Klein - Rohrheim	Groß - Gerau	217	06 1 42 019	8899	Klosterberg	Schrobenhausen	542	09 1 51 128
3579	Kleinropperhausen	Ziegenhain	67	06 2 45 028	8941	Klosterbeuren	Hiltissen	480	09 7 37 135
7121	Kleinsachsenheim	Ludwigsburg	2 463	08 1 41 138	4454	Klosterholte	Meppen	242	03 5 36 155
2919	Kleinsander	Leer	141	03 6 32 163	6541	Klosterkumbd	Rhein - Hunsrück - Kreis	255	07 1 40 070
2401	Klein Sarau	Herzogtum Lauenburg	83	01 0 53 065	8621	Klosterlangheim	Lichtenfels	332	09 4 40 168
6411	Kleinsassen	Fulda	501	06 2 34 066	8933	Klosterlechfeld	Schwabmünchen	1 599	09 7 47 121
2061	Klein Schenkenberg	Stormarn	59	01 0 62 038	2951	Klostermoor	Leer	1 162	03 6 32 164
3401	Klein Schnee	Göttingen	581	03 2 34 149	7296	Klosterreichenbach	Freudenstadt	2 023	08 4 35 140
3301	Klein Schoppenstedt	Braunschweig	814	03 7 32 147	2831	Klosterseelte	Grafschaft Hoya	285	03 1 32 174
8481	Kleinschwand	Vohenstrauß	271	09 3 48 126	8801	Kloster Sulz	Rothenburg ob der Tauber	361	09 5 43 165
8662	Kleinschwarzenbach	Münchberg	384	09 4 41 121	5592	Klotten	Cochem - Zell	1 879	07 1 35 049
8501	Kleinschwarzenlohe	Schwabach	1 472	09 5 45 130	6541	Kludenbach	Rhein - Hunsrück - Kreis	123	07 1 40 071
3301	Klein Schwulper	Gifhorn	612	03 3 34 178	5291	Kluppelberg	Rheinisch - Bergischer Kreis	7 620	05 3 36 115

Klusserath — Konzen

Gemeinde					Gemeinde				
Post- leit- zahl	Namen	Kreis	Wohn- bevölkerung am 27.5.1970	Statistische Kennziffer	Post- leit- zahl	Namen	Kreis	Wohn- bevölkerung am 27.5.1970	Statistische Kennziffer
5559	Klusserath	Trier - Saarburg	1 251	07 2 35 063	6240	Königstein i. Ts., Stadt	Obertaunuskreis	7 992	06 1 48 006
7779	Kluftern	Überlingen	1 680	08 3 45 143	8459	—, Markt	Sulzbach - Rosenberg	842	09 3 46 127
4781	Kneblinghausen	Lippstadt	299	05 8 36 418	6441	Königswald	Rotenburg	273	06 2 41 031
8411	Knetting	Regensburg	478	09 3 43 168	5330	Königswinter, Stadt	Rhein - Sieg - Kreis	30 812	05 3 37 117
3339	Knettingen	Wolfenbüttel	223	03 7 36 162	6383	Koppeln	Obertaunuskreis	4 549	06 1 48 007
8640	Knellendorf	Kronach	448	09 4 38 149	3531	Korbecke	Warburg	891	05 7 41 217
3124	Knesebeck	Gifhorn	2 657	03 3 34 180	8571	Korbeldorf	Pegnitz	245	09 4 43 135
8729	Knetzgau	Haßfurt	2 373	09 6 40 136	6799	Korborn	Kusel	300	07 3 36 051
8804	Knittelsbach	Dinkelsbühl	313	09 5 32 139	5429	Kordorf	Rhein - Lahn - Kreis	533	07 1 41 074
6741	Knittelsheim	Germersheim	654	07 3 34 014	3501	Korle	Melsungen	1 696	06 2 40 035
7134	Knittlingen, Stadt	Vaihingen	4 684	08 1 48 129	6419	Kornbach	Hunfeld	171	06 2 37 025
6141	Knoden	Bergstraße	101	06 1 32 040	5529	Korperich	Bitburg - Prüm	1 107	07 2 32 067
6741	Knoringen	Landau - Bad Bergzabern	419	07 3 37 050	6639	Korprich	Saarlouis	1 788	10 0 35 513
6791	Knopp - Labach	Zweibrücken	473	07 3 41 015	5511	Korrig	Trier - Saarburg	211	07 3 35 066
2262	Knorburg	Nordfriesland	34	01 0 54 069	8581	Korzendorf	Pegnitz	450	09 4 43 136
6610	Knorscheid	Saarlouis	313	10 0 35 413	8073	Kosching, Markt	Ingolstadt	4 373	09 1 42 129
3401	Knutbühren	Gottingen	126	03 2 34 151	8601	Koslau	Hofheim i. UFr.	123	09 6 41 139
4961	Kobbensen	Schaumburg - Lippe	254	03 1 38 136	8399	Koßlarn, Markt	Griesbach - Rottal	886	09 2 36 125
2411	Koberg	Herzogtum Lauenburg	462	01 0 53 069	8441	Koßnach	Straubing	466	09 2 47 128
5401	Koborn - Gondorf	Mayen - Koblenz	3 019	07 1 37 212	8621	Kosten	Lichtenfels	713	09 4 40 128
5400	Koblenz, Stadt		119 434	07 1 11 000	8651	Kostenberg	Stadtsteinach	80	09 4 45 121
8113	Kochel a. See	Bad Tolz	3 670	09 1 34 119	3149	Köstorf	Lüneburg	76	03 3 37 068
7101	Kochersteinsfeld	Heilbronn	894	08 1 38 158	2071	Kothel	Herzogtum Lauenburg	123	01 0 53 070
7119	Kocherstetten	Kunzelsau	556	08 1 39 131	2071	—	Stormarn	187	01 0 62 040
7101	Kocherturm	Heilbronn	735	08 1 38 159	8602	Kotsch	Bamberg	208	09 4 31 164
3301	Kochingen	Braunschweig	250	03 7 32 149	8621	Kottel	Lichtenfels	193	09 4 40 129
6321	Koddingen	Alsfeld	417	06 1 31 047	5441	Kotterichen	Daun	98	07 2 33 221
8671	Koditz	Hof	1 195	09 4 37 129	5581	Kötzersdorf	Kemnath	131	09 3 36 123
8651	Kodnitz	Kulmbach	1 111	09 4 39 130	8451	Kotzersricht	Amberg	527	09 3 31 138
8451	Kofering	Amberg	3 486	09 3 31 137	8493	Kotzing, Stadt	Kotzing	3 541	09 2 38 133
8401	—	Regensburg	1 349	09 3 43 169	5569	Kowerich	Trier - Saarburg	384	07 2 35 067
3131	Kohlen	Lüchow - Dannenberg	68	03 3 36 196	7441	Kohlberg	Nurtingen	1 753	08 1 43 131
2851	—	Wesermünde	919	03 4 37 157	8481	—, Markt	Neustadt a. d. Waldnaab	980	09 3 40 137
8711	Kohler	Gerolzhofen	87	09 6 38 146	3261	Kohlenstadt	Grafschaft Schaumburg	53	03 1 33 151
2301	Kohn	Pilon	448	01 0 57 039	8112	Kohlgrub//Bad	Garmisch - Partenkirchen	1 975	09 1 41 111
2833	Kohren//Groß	Grafschaft Hoya	180	03 1 32 145	6411	Kohlgrund	Fulda	102	06 2 34 067
2833	—//Klein	Grafschaft Hoya	249	03 1 32 173	3549	—	Waldeck	292	06 2 42 054
3111	Kolau	Uelzen	60	03 3 39 209	6401	Kohlhaus	Fulda	893	06 2 34 068
5439	Kolbingen	Oberwesterwaldkreis	740	07 1 39 051	6431	Kohlhausen	Hersfeld	275	06 2 35 037
8855	Kolburg	Donauwörth	139	09 7 33 147	5122	Kohlscheid	Aachen	15 677	05 4 31 125
4801	Kolkebeck	Halle (Westf.)	632	05 7 34 321	7421	Kohlstetten	Munsingen	624	08 4 38 143
6621	Kollerbach	Saarbrücken	8 079	10 0 34 116	8382	Kohlstorf	Eggenfelden	137	09 2 34 131
5511	Kollig	Trier - Saarburg	84	07 2 35 064	3351	Kohnsen	Einbeck	330	03 2 33 132
2201	Kolln - Reisiek	Pinneberg	1 343	01 0 56 031	8201	Kolbermoor, Stadt	Bad Aibling	9 630	09 1 33 125
5000	Koln, Stadt		848 352	05 3 12 000	7201	Kolbingen	Tuttlingen	1 102	08 4 46 128
6331	Kolschhausen	Wetzlar	680	06 1 54 044	3131	Kolborn	Lüchow - Dannenberg	274	03 3 36 197
6311	Kolzenhain	Lauterbach	180	06 1 44 030	2254	Koldenbittel	Nordfriesland	714	01 0 54 070
3111	Konau	Uelzen	95	03 3 39 210	3001	Koldingen	Hannover	639	03 1 35 151
7831	Kondringen	Emmendingen	2 153	08 3 33 133	3051	Kolenfeld	Neustadt am Rubenberge	2 109	03 1 36 136
7316	Kongen	Esslingen	8 113	08 1 35 127	8721	Kolitzheim	Gerolzhofen	684	09 6 38 147
6501	Kongernheim	Mainz - Bingen	524	07 3 39 033	2251	Kolkerheide	Nordfriesland	84	01 0 54 071
8949	Kongetried	Mindelheim	278	09 7 43 136	3141	Kolkhagen	Lüneburg	339	03 3 37 169
8931	Konghausen	Mindelheim	227	09 7 43 137	8061	Kollbach	Dachau	659	09 1 36 135
6123	König, Bad	Erbach	3 659	06 1 38 049	8331	—	Eggenfelden	485	09 2 34 132
8359	Königbach	Vilshofen	335	09 2 50 134	8416	Kollersried	Parsberg	157	09 3 42 144
6976	Königheim	Tauberbischofsheim	1 854	08 2 39 147	5441	Kollig	Mayen - Koblenz	387	07 1 37 053
2151	Königreich	Stade	1 187	03 4 35 170	2209	Kollmar//Groß	Steinburg	834	01 0 61 032
6571	Königsau	Bad Kreuznach	132	07 1 33 203	2201	—//Klein	Steinburg	959	01 0 61 051
7535	Königsbach	Pforzheim	4 104	08 2 37 128	7831	Kollmarsreute	Emmendingen	1 153	08 3 33 135
8729	Königsberg i. Bay., Stadt	Hofheim i. UFr.	1 722	09 6 41 138	2211	Kollmoor	Steinburg	48	01 0 61 053
7923	Königsbronn	Heidenheim	5 516	08 1 37 138	7809	Kollnau	Emmendingen	4 687	08 3 33 136
8901	Königsbrunn, Stadt	Schwabmünchen	12 788	09 7 47 122	8371	Kollnburg	Viechtach	948	09 2 48 120
7831	Königschaffhausen	Emmendingen	1 028	08 3 33 134	2051	Kollow	Herzogtum Lauenburg	440	01 0 53 071
3201	Königsdahleim	Hildesheim - Marienburg	561	03 2 35 177	6791	Kollweiler	Kaiserslautern	349	07 3 35 019
8191	Königsdorf	Wolftrathshausen	1 621	09 1 56 133	8491	Kolmsberg	Cham	485	09 3 34 121
7961	Königseggwald	Saulgau	490	08 4 42 167	8602	Kolmsdorf	Bamberg	291	09 4 31 162
5481	Königsfeld	Ahrweiler	361	07 1 31 041	3161	Kolshorn	Burgdorf	362	03 3 31 152
8601	—	Ebermannstadt	612	09 4 34 137	5441	Kolverath	Daun	154	07 2 33 222
8069	—	Pfaffenhofen a.d. Ilm	314	09 1 48 146	3561	Kombach	Biedenkopf	814	06 1 33 035
7744	— im Schwarzwald	Villingen	2 155	08 3 46 123	5551	Kommen	Bernkastel - Wittlich	231	07 2 31 071
3251	Königsforde	Hameln - Pyrmont	412	03 1 34 159	8595	Kondrau	Tirschenreuth	951	09 3 47 128
3591	Königshagen	Waldeck	257	06 2 42 053	6619	Konfeld	Merzig - Wadern	1 074	10 0 32 911
7201	Königshelm	Tuttlingen	531	08 4 46 127	6799	Konken	Kusel	797	07 3 36 052
6272	Königshofen	Main - Taunus - Kreis	1 340	06 1 46 019	3509	Konnefeld	Melsungen	452	06 2 40 036
8802	— a.d. Heide	Dinkelsbühl	454	09 5 32 140	8591	Konnensreuth, Markt	Tirschenreuth	1 430	09 3 47 129
8752	— a.d. Kahl	Alzenau i. UFr.	691	09 6 31 137	8931	Konradshofen	Schwabmünchen	351	09 7 47 123
8742	— i. Grabfeld, Stadt	Königshofen i. Grabfeld	3 237	09 6 44 127	8671	Konradsreuth	Hof	2 435	09 4 37 130
6975	—, Stadt	Tauberbischofsheim	2 455	08 2 39 148	6431	Konrode	Hersfeld	259	06 2 35 038
5151	Königshoven	Bergheim (Erf.)	2 029	05 3 31 812	7750	Konstanz, Stadt	Konstanz	61 160	08 3 36 176
2371	Königshugel	Rendsburg - Eckernförde	161	01 0 58 089	8831	Konstein	Eichstatt	981	09 5 33 148
3307	Königslutter am Elm, Stadt	Helmsedt	9 167	07 3 35 142	5503	Konz, Stadt	Trier - Saarburg	12 510	07 2 35 068
2111	Königsmoor	Harburg	488	03 3 35 249	8441	Konzell	Bogen	1 087	09 2 31 131
8240	Königssee	Berchtesgaden	1 879	09 1 35 120	5101	Konzen	Monschau	1 538	05 4 35 213

Gemeinde		Kreis	Wohn- bevölkerung am 27.5.1970	Statistische Kennziffer	Gemeinde		Kreis	Wohn- bevölkerung am 27.5.1970	Statistische Kennziffer
Post- leit- zahl	Namen				Post- leit- zahl	Namen			
8871	Konzenberg	Gunzburg	565	09 7 36 144	3350	Kreiensen	Gandersheim	2 944	03 7 33 154
5161	Konzendorf//Echztz-	Duren	1 373	05 4 32 411	6751	Kreimbach - Kaufbach	Kusel	970	07 3 36 053
2260	Koog//Christian - Albrechts-	Nordfriesland	478	01 0 54 021	3451	Kreipke	Holzminden	54	03 2 36 155
2251	—//Elisabeth - Sophien-	Nordfriesland	59	01 0 54 026	3031	Krelingen	Fallingbostel	559	03 3 33 159
2261	—//Friedrich - Wilhelm - Lubke-	Nordfriesland	279	01 0 54 034	3131	Kremlin	Luchow - Dannenberg	42	03 3 36 200
2221	—//Kaiser - Wilhelm-	Dithmarschen	471	01 0 51 057	8601	Kremmeldorf	Bamberg	356	09 2 31 165
2251	—//Turnlauer	Nordfriesland	170	01 0 54 140	2209	Krempdorf	Steinburg	270	01 0 61 054
5531	Kopp	Daun	192	07 2 33 223	2209	Krempe, Stadt	Steinburg	2 277	01 0 61 055
8899	Koppenbach	Schrobenhausen	253	09 1 51 129	2247	Krempel	Dithmarschen	521	01 0 51 061
8602	Koppenwind	Bamberg	328	09 4 31 163	2851	—	Wesermünde	482	03 4 37 158
2340	Kopperby	Schleswig	3 611	01 0 59 052	2211	Krempferheide	Steinburg	1 823	01 0 61 056
5541	Kopscheid	Bitburg - Prum	96	07 2 32 252	2211	Krempfermoor	Steinburg	267	01 0 61 057
7054	Korb	Waiblingen	8 159	08 1 49 137	2361	Krems II	Segeberg	357	01 0 60 050
3540	Korbach, Stadt	Waldeck	21 954	06 2 42 055	7891	Krenkingen	Waldshut	253	08 3 47 152
8591	Korbersdorf	Wunsiedel	75	09 4 47 130	6971	Krenshelm	Tauberbischofsheim	350	08 2 39 149
5501	Kordel	Trier - Saarburg	2 296	07 2 35 069	7993	Kreßbronn am Bodensee	Tettngang	6 069	08 4 44 116
7642	Kork	Kehl	2 098	08 3 35 127	6491	Kressenbach	Schluchtern	300	06 1 51 018
5501	Korlingen	Trier - Saarburg	309	07 2 35 070	8531	Krettenbach	Scheinfeld	84	09 5 44 141
8586	Kornbach	Munichberg	232	09 4 41 122	6619	Krettnich	Merzig - Wadern	605	10 0 32 815
8501	Kornburg, Markt	Schwabach	1 584	09 5 45 131	5471	Kretz	Mayen - Koblenz	567	07 1 37 056
5106	Kornelimunster	Aachen	7 779	05 4 31 126	8185	Kreuth	Miesbach	2 959	09 1 45 124
8533	Kornhofstadt	Scheinfeld	382	09 5 44 138	8901	Kreuzanger	Schwabmunchen	309	09 7 47 124
7015	Korntal, Stadt	Leonberg	9 302	08 1 40 122	5166	Kreuzau	Duren	10 187	05 4 32 514
7014	Kornwestheim, Stadt	Ludwigsburg	28 843	08 1 41 139	8491	Kreuzbach	Kotzting	335	09 2 38 134
4051	Korschenbroich	Grevenbroich	8 324	05 1 34 811	8391	Kreuzberg	Wolfstein	747	09 2 52 131
3132	Kornvin	Luchow - Dannenberg	216	03 3 36 198	8061	Kreuzholzhausen	Dachau	202	09 1 36 136
5449	Korweiler	Rhein - Hunsruck - Kreis	116	07 1 40 073	6550	Kreuznach, Stadt//Bad	Bad Kreuznach	42 146	07 1 33 006
2331	Kosel	Rendsburg - Eckernforde	720	01 0 58 090	3051	Kreuzriehe	Grafschaft Schaumburg	355	03 1 33 154
5175	Koslar	Julich	2 238	05 4 34 516	5910	Kreuztal, Stadt	Siegen	28 446	05 8 39 117
6619	Kostenbach	Sankt Wendel	235	10 0 37 415	7971	Kreuzthal	Kempten (Allgäu)	390	09 2 39 119
6541	Kostenz//Nieder	Rhein - Hunsruck - Kreis	214	07 1 40 105	5511	Kreuzweiler	Trier - Saarburg	353	07 2 35 071
6541	—//Ober	Rhein - Hunsruck - Kreis	249	07 1 40 111	6983	Kreuzwertheim, Markt	Marktheidenfeld	2 420	09 6 46 133
8789	Kothen	Bad Bruckenau	548	09 6 35 117	6751	Krickenbach	Kaiserslautern	949	07 3 35 021
8591	Kothgenibibersbach	Wunsiedel	300	09 4 47 131	8521	Kriegenbrunn	Erlangen	566	09 5 34 127
5489	Kottenborn	Ahrweiler	155	07 1 31 042	6761	Kriegsfeld	Donnersbergkreis	1 173	07 3 33 040
8601	Kottenbrunn	Hofheim i. UFr.	63	09 6 41 140	6239	Kriftel	Main - Taunus - Kreis	6 532	06 1 46 020
5445	Kottenheim	Mayen - Koblenz	2 762	07 1 37 055	3351	Krimmensen	Einbeck	183	03 2 33 133
8081	Kottgeisering	Furstenfeldbruck	1 000	09 1 40 139	3131	Kriwitz	Luchow - Dannenberg	104	03 3 36 201
8431	Kottlingworth	Beilngries	413	09 3 32 132	8461	Kroblitz	Neunburg vorm Wald	387	09 3 39 129
6791	Kottweiler - Schwanden	Kaiserslautern	1 315	07 3 35 020	6149	Krockelbach	Bergstraße	238	06 1 32 044
2253	Kotzenbull	Nordfriesland	207	01 0 54 072	6331	Kroffellbach	Wetzlar	717	06 1 54 047
3149	Kovahl	Luneburg	149	03 3 37 170	6241	Krofftel	Untertaunuskreis	387	06 1 52 038
5529	Koxhausen	Bitburg - Prum	124	07 2 32 068	8601	Krogelstein	Ebermannstadt	432	09 4 34 138
5231	Kraam	Altenkirchen (Wester- wald)	179	07 1 32 064	8311	Kroning	Vilsbiburg	806	09 2 49 134
8411	Krachenhausen	Burglengenfeld	125	09 3 33 129	2051	Kroppelshagen - Fahrendorf	Herzogtum Lauenburg	653	01 0 53 072
5569	Kradenbach	Daun	105	07 2 33 040	6781	Kroppen	Pirmasens	707	07 3 40 026
6791	Krahenberg	Zweibrucken	202	07 3 41 016	8821	Krottenbach	Dinkelsbühl	111	09 5 32 141
3001	Krahenwinkel	Hannover	2 133	03 1 35 152	3111	Kroetze	Uelzen	138	03 3 39 211
8951	Kraftsried	Marktoberdorf	627	09 7 41 128	5563	Krov	Bernkastel - Wittlich	2 649	07 2 31 072
8541	Kraftsbuch	Hilpoltstein	222	09 5 39 148	6301	Krofdorf - Gleiberg	Wetzlar	4 300	06 1 54 048
6331	Kraftsolms	Wetzlar	854	06 1 54 046	2351	Krogaspe	Rendsburg - Eckernforde	331	01 0 58 091
3101	Kragen	Celle	41	03 3 32 160	3031	Kroge	Fallingbostel	337	03 3 33 160
8261	Kraiburg a. Inn, Markt	Muhldorf a. Inn	1 895	09 1 46 132	2301	Krokau	Plon	314	01 0 57 040
8033	Krailling	Starnberg	7 063	09 1 52 130	8752	Krombach	Alzenau i. UFr.	1 501	09 6 31 138
4961	Krainhagen	Grafschaft Schaumburg	1 214	03 3 33 152	8771	Krommenthal	Lohr a. Main	307	09 6 45 116
8601	Kraisdorf	Ebern	329	09 6 36 143	8640	Kronach, Stadt	Kronach	10 081	09 4 38 150
4193	Kranenburg	Kleve	7 789	05 1 36 115	7521	Kronau	Bruchsal	4 259	08 2 31 123
2164	—	Stade	452	03 4 35 133	8091	Kronberg	Wasserburg a. Inn	574	09 1 54 137
3261	Krankenhausen	Grafschaft Schaumburg	1 570	03 1 33 153	6242	— (Ts.), Stadt	Obertaunuskreis	7 346	06 1 48 008
6391	Kransberg	Usingen	819	06 1 53 016	8941	Kronburg	Memmingen	1 156	09 7 42 140
8051	Kranzberg	Freising	985	09 1 39 145	8460	Krondorf	Burglengenfeld	1 436	09 3 33 130
8805	Krapfenau	Feuchtwangen	473	09 5 35 134	2221	Kronprinzenkoog	Dithmarschen	1 164	01 0 51 062
8531	Krassolzheim	Scheinfeld	187	09 5 44 139	2341	Kronsgaard	Flensburg - Land	302	01 0 52 036
5449	Krastel	Rhein - Hunsruck - Kreis	185	07 1 40 074	2300	Kronshagen	Rendsburg - Eckernforde	9 993	01 0 58 092
5401	Kratzenburg	Rhein - Hunsruck - Kreis	296	07 1 40 075	2071	Kronshorst	Stormarn	280	01 0 62 041
7481	Krauchenwies	Sigmaringen	1 471	08 4 43 148	2211	Kronsmoor	Steinburg	197	01 0 61 058
8751	Krausenbach	Aschaffenburg	856	09 6 32 126	8461	Kronstetten	Burglengenfeld	771	09 3 33 131
6441	Krauthausen	Rotenburg	194	06 2 41 032	8721	Kronungen	Schweinfurt	435	09 6 51 137
8711	Krauthelm	Gerolzhofen	249	09 6 38 148	6581	Kronweiler	Birkenfeld	458	07 1 34 048
7109	—, Stadt	Buchen	1 667	08 2 32 152	2382	Kropp	Schleswig	4 085	01 0 59 053
8531	Krautostheim	Scheinfeld	264	09 5 44 140	5231	Kroppach	Oberwesterwaldkreis	530	07 1 39 052
5201	Krautscheid	Neuwied	1 427	07 1 38 035	6799	Krottellbach	Kusel	799	07 3 36 054
5529	—	Bitburg - Prum	118	07 2 32 253	8574	Krotensee	Eschenbach i.d. OPf.	348	09 3 35 122
3131	Krautze	Luchow - Dannenberg	54	03 3 36 199	6451	Krotzenburg//Klein-	Offenbach	5 096	06 1 49 014
3429	Krebeck	Duderstadt	634	03 2 32 125	7812	Krozingen//Bad	Mullheim	5 567	08 3 39 131
4961	Krebslagen	Schaumburg - Lippe	458	03 1 38 137	5529	Kruchten	Bitburg - Prum	433	07 2 32 069
8771	Kredenbach	Marktheidenfeld	298	09 6 46 132	8401	Kruckenberg	Regensburg	213	09 3 43 170
7791	Kreenheinstetten	Stockach	558	08 3 44 133	4231	Krudenburg	Rees	290	05 2 38 716
3091	Kreepen	Verden	242	03 4 36 157	3251	Kruckeberg	Grafschaft Schaumburg	291	03 1 33 155
4150	Krefeld, Stadt		222 250	05 1 14 000	5419	Krummel	Unterwesterwaldkreis	166	07 1 42 041
					8101	Krun	Garmisch - Partenkirchen	1 551	09 1 41 117
					2059	Kruzen	Herzogtum Lauenburg	274	01 0 53 073
					5473	Kruft	Mayen - Koblenz	4 320	07 1 37 057

Krugzell — Laibach

Gemeinde		Kreis	Wohn- bevölkerung am 27.5.1970	Statistische Kennziffer	Gemeinde		Kreis	Wohn- bevölkerung am 27.5.1970	Statistische Kennziffer
Post- leit- zahl	Namen				Post- leit- zahl	Namen			
8961	Krugzell	Kempten (Allgäu) . .	1 072	09 7 39 120	2351	Kummerfeld//Groß	Segeberg	1 248	01 0 60 028
2059	Krukow	Herzogtum Lauenburg	159	01 0 53 074	8391	Kumreut	Wolfstein	2 177	09 2 52 133
8729	Krum	Haßfurt	350	09 6 40 137	5239	Kundert	Oberwesterwaldkreis	299	07 1 39 054
6149	Krumbach	Bergstraße	854	06 1 32 045	8859	Kunding	Neuburg a.d. Donau	124	09 7 44 148
6951	—	Mosbach	630	08 2 36 131	8551	Kunreuth	Forchheim	499	09 4 35 115
7791	—	Stockbach	365	08 3 44 134	5928	Kunst - Wittgenstein	Wittgenstein	118	05 8 42 423
8908	—(Schwaben), Stadt . .	Krumbach (Schwaben) .	9 285	09 7 40 131	8651	Kupferberg, Stadt . .	Stadtsteinach	1 131	09 4 45 122
3131	Krummasel	Luchow - Dannenberg .	102	03 3 36 202	7115	Kupferzell	Ohringen	1 687	08 1 44 129
2306	Krummbek	Plön	300	01 0 57 041	3079	Kuppendorf	Grafschaft Diepholz .	379	03 1 31 143
6541	Krummenau	Birkenfeld	126	07 1 34 049	7554	Kuppenheim, Stadt . .	Rastatt	6 197	08 3 42 130
2161	Krummendeich	Stade	774	03 4 35 171	7031	Kuppingen	Boblingen	2 092	08 1 33 130
2211	Krummendiek	Steinburg	74	01 0 61 059	6971	Kupprichhausen	Tauberbischofsheim . .	346	08 2 39 151
8481	Krummennaab	Neustadt a.d. Waldnaab	1 484	09 3 40 138	6601	Kurhof//Obersalbach-	Saarbrücken	727	10 0 34 316
2401	Krummesse	Herzogtum Lauenburg	1 192	01 0 53 075	5451	Kurtscheid	Neuwied	799	07 2 38 036
2371	Krummwisch	Rendsburg - Eckernförde	581	01 0 58 093	8831	Kurzenaltheim	Gunzenhausen	185	09 5 37 139
2221	Krumstedt	Dithmarschen	564	01 0 51 063	2200	Kurzenmoor	Pinneberg	750	01 0 56 033
5461	Krunkel	Altenkirchen(Wester- wald)	444	07 1 32 065	6798	Kusel, Stadt	Kusel	5 978	07 3 36 055
8561	Kruppach	Hersbruck	174	09 5 38 136	7401	Kusterdingen	Tübingen	4 231	08 4 45 134
8431	—	Neumarkt i.d. OPf. . . .	420	09 3 38 133	4951	Kutenhausen	Minden	1 501	05 7 39 516
6431	Kruspis	Hersfeld	133	06 2 35 039	2141	Kutenholz	Stade	1 532	03 4 35 173
6291	Kubach	Oberlahnkreis	881	06 1 47 028	8901	Kutzenhausen	Augsburg	535	09 7 31 149
8561	Kucha	Hersbruck	248	09 5 38 137	6601	Kutzhof	Saarbrücken	2 181	10 0 34 314
7343	Kuchen	Goppingen	5 335	08 1 36 146	3351	Kuventhal	Einbeck	265	03 2 33 134
4961	Kuckshagen	Schaumburg - Lippe . .	72	03 1 38 138	5524	Kyllburg, Stadt	Bitburg - Prüm	1 122	07 2 32 070
2071	Kuddeworde	Herzogtum Lauenburg	873	01 0 53 076	5521	Kyllburgweiler	Bitburg - Prüm	157	07 2 32 071
2221	Kuden	Dithmarschen	515	01 0 51 064					
2211	Kudensee	Steinburg	265	01 0 61 060			L		
6796	Kubelberg//Schonenberg	Kusel	4 708	07 3 36 092					
3431	Kuchen	Witzenhausen	290	06 2 43 031	8431	Laaber	Neumarkt i.d. OPf . . .	327	09 3 38 134
5141	Kuckhoven	Erkelenz	1 555	05 4 33 313	8411	—, Markt	Parsberg	2 320	09 3 42 145
8891	Kuhbach, Markt	Aichach	1 236	09 1 31 142	8421	Laaberberg	Rottenburg a.d. Laaber	362	09 2 46 123
8571	Kuhlenfels	Pegnitz	403	09 4 43 137	4459	Laar	Grafschaft Bentheim . .	512	03 5 33 150
8851	Kuhleenthal	Wertingen	400	09 7 49 136	3136	Laasche	Luchow - Dannenberg .	34	03 3 36 206
3491	Kuhlsen	Warburg	137	05 7 41 317	3139	Laase	Luchow - Dannenberg .	275	03 3 36 207
8399	Kuhnham	Griesbach i. Rottal . . .	962	09 2 36 126	5928	Laasphe, Stadt	Wittgenstein	5 724	05 8 42 112
8851	Kuhnhausen	Neuburg a.d. Donau . .	127	09 7 44 147	3011	Laatzten, Stadt	Hannover	12 396	03 1 35 153
2309	Kuhren	Plön	544	01 0 57 042	6791	Labach//Knopp	Zweibrücken	473	07 3 41 015
3149	—//Klein	Luchow - Dannenberg . .	122	03 3 36 194	2411	Labenz	Herzogtum Lauenburg .	489	01 0 53 079
2852	Kuhrstedt	Wesermünde	972	03 4 37 159	8431	Labersricht	Neumarkt i.d. OPf . . .	1 657	09 3 38 135
2411	Kuhsen	Herzogtum Lauenburg	309	01 0 53 077	8301	Laberweinting	Mallersdorf	963	09 2 42 133
4521	Kuingsdorf	Melle	354	03 5 35 138	2304	Laboe	Plön	3 922	01 0 57 043
2361	Kukels	Segeberg	544	01 0 60 051	3251	Lachem	Hamein - Pyrmont . . .	409	03 1 34 160
3091	Kukenmoor	Verden	223	03 4 36 158	8941	Lachen	Memmingen	1 146	09 7 42 141
8532	Kulsheim	Uffenheim	458	09 5 46 145	3101	Lachendorf	Celle	2 586	03 3 32 161
6987	—, Stadt	Tauberbischofsheim . . .	3 229	08 2 39 150	3100	Lachtehausen	Celle	540	03 3 32 162
3549	Kulte	Waldeck	821	06 2 42 056	7211	Lackendorf	Rottweil	450	08 4 41 136
6541	Kulz (Hunsrück)	Rhein - Hunsrück - Kreis	440	07 1 40 076	8391	Lackenhäuser	Wolfstein	346	09 2 52 134
6541	Kumbdchen	Rhein - Hunsrück - Kreis	292	07 1 40 077	4541	Ladbergen	Tecklenburg	4 278	05 5 39 112
8621	Kummel	Staffelstein	83	09 4 46 133	2155	Ladepkop	Stade	677	03 4 35 174
3131	Kunsche	Luchow - Dannenberg . .	156	03 3 36 203	2265	Ladelund	Nordfriesland	871	01 0 54 073
4801	Kunsebeck	Halle (Westf.)	2 873	05 7 34 322	6802	Ladenburg, Stadt	Mannheim	9 799	08 2 35 121
6411	Kunzeli	Fulda	5 093	06 2 34 069	3071	Laderholz	Neustadt am Rubenberge	307	03 1 36 137
7118	Kunzelsau, Stadt	Kunzelsau	8 537	08 1 39 132	2211	Lagerdorf	Steinburg	4 113	01 0 61 061
8351	Kunzing	Vilshofen	1 680	09 2 50 135	4471	Lahden	Meppen	1 298	03 5 36 156
8643	Kups, Markt	Kronach	2 599	09 4 38 151	4811	Lamershausen - Grafinghagen	Bielefeld	1 085	05 7 31 416
8459	Kurmreuth	Amberg	262	09 3 31 139	8391	Lammersdorf	Wegscheid	740	09 2 51 121
8411	Kurn	Regensburg	663	09 3 43 171	6051	Lammerspiel	Offenbach	3 379	06 1 49 016
8702	Kurnach	Würzburg	1 754	09 6 52 127	8672	Langenau	Rehau	348	09 4 44 118
7519	Kurnbach	Sinsheim	2 096	08 2 38 136	4501	Laer	Osnabrück	4 434	03 5 37 152
5073	Kurten	Rheinisch - Bergischer - Kreis	6 379	05 3 36 312	4401	—	Steinfurt	4 485	05 5 38 123
7631	Kurzeli	Lahr	1 350	08 3 37 125	8541	Laffenau	Hilpoltstein	482	09 5 39 149
5550	Kues, Stadt//Bernkastel-	Bernkastel - Wittlich . .	7 298	07 2 31 008	3153	Lafferde//Groß	Peine	2 453	03 2 40 131
7891	Kußnach	Waldshut	143	08 3 47 153	3151	—//Klein	Peine	896	03 2 40 139
3131	Kusten	Luchow - Dannenberg . .	293	03 3 36 204	4459	Lage	Grafschaft Bentheim . .	743	03 5 33 151
5401	Kuttig	Mayen - Koblenz	171	07 1 37 059	4473	—	Meppen	184	03 5 36 157
8722	Kutzberg	Schweinfurt	715	09 6 51 138	4910	—, Stadt	Detmold	30 917	05 7 33 114
6971	Kutzbrunn	Tauberbischofsheim . . .	249	08 2 39 152	3411	Lagershausen	Northeim	311	03 2 38 152
6729	Kuhardt	Germersheim	1 516	07 3 34 015	3301	Lagesbützel	Gifhorn	935	03 3 34 181
7631	Kuhbach	Lahr	1 506	08 3 37 126	4956	Lahde	Minden	2 564	05 7 39 723
2167	Kuhla	Stade	124	03 4 35 172	8641	Lahm	Kronach	287	09 4 38 152
2839	Kuhlenkamp	Grafschaft Hoya	197	03 1 32 175	8621	— b. Lichtenfels	Lichtenfels	120	09 4 40 130
5419	Kuhnhofen	Oberwesterwaldkreis . .	95	07 1 39 053	8601	— i. Itzgrund	Staffelstein	318	09 4 46 134
2141	Kuhstedt	Bremervorde	1 128	03 4 31 173	4471	Lahn	Aschendorf - Hummling	719	03 5 31 133
2142	Kuhstedtermoor	Bremervorde	232	03 4 31 174	3551	Lahnfels	Marburg	1 989	06 2 39 130
3131	Kukate	Luchow - Dannenberg . .	15	03 3 36 205	5420	Lahnstein, Stadt	Rhein - Lahn - Kreis . .	19 695	07 1 41 075
8581	Kulmain	Kemnath	1 184	09 3 36 124	5529	Lahr	Bitburg - Prüm	245	07 2 32 072
8650	Kulmbach, Stadt	—	23 647	09 4 16 000	5449	—	Cochem - Zell	169	07 1 35 050
2419	Kulpin	Herzogtum Lauenburg	188	01 0 53 078	6251	—	Limburg	1 204	06 1 45 026
8471	Kulz	Neuburg vorm Wald . . .	516	09 3 39 130	7630	—, Stadt	Lahr	24 725	08 3 37 127
8300	Kumhausen	Landshut	2 107	09 2 40 144	6411	Lahrbach	Fulda	543	06 2 34 070
2080	Kummerfeld	Pinneberg	1 070	01 0 56 032	4473	Lahre	Meppen	303	03 5 36 158
					7109	Laibach	Kunzelsau	179	08 1 39 133

Post- leitzahl	Gemeinde		Wohn- bevölkerung am 27.5.1970	Statistische Kennziffer	Post- leitzahl	Gemeinde		Wohn- bevölkerung am 27.5.1970	Statistische Kennziffer
	Namen	Kreis				Namen	Kreis		
8541	Laibstadt	Hilpoltstein	418	09 5 39 150	8353	Langenammung	Vilshofen	841	09 2 50 136
7903	Laichingen, Stadt	Munsingen	5 406	08 4 38 144	7994	Langenargen	Tett nang	5 253	08 4 44 117
8351	Lailling	Landau a d. Isar	292	09 2 39 128	8641	Langenau	Kronach	707	09 4 38 153
8601	Laimbach	Ebern	133	09 6 36 144	7861	—	Lorrach	913	08 3 38 153
8901	Laimerling	Friedberg	398	09 7 34 129	7907	—, Stadt	Ulm	8 730	08 1 47 152
8421	Laimerstadt	Riedenburg	327	09 3 44 130	6341	Langenaubach	Dillkreis	1 958	06 1 37 035
8581	Lainneck	Bayreuth	2 050	09 4 32 148	7741	Langenbach	Donaueschingen	284	08 3 32 143
3559	Laisa	Fankenberg	547	06 2 32 047	8051	—	Freising	1 078	09 1 39 146
7481	Laiz	Sigmaringen	1 936	08 4 43 149	6799	—	Kusel	478	07 3 36 056
8351	Lalling	Deggendorf	1 205	09 2 32 130	8671	—	Naila	766	09 4 42 123
8496	Lam, Markt	Kotzting	2 414	09 2 38 135	5241	— bei Kirburg	Oberwesterwaldkreis	585	07 1 39 055
5521	Lambertsberg	Bitburg - Prum	232	07 2 32 254	8602	Langenberg	Scheinfeld	126	09 5 44 142
6734	Lambrecht (Pfalz), Stadt	Bad Dürkheim	4 864	07 3 32 032	4831	—	Wiedenbruck	6 403	05 7 42 113
6791	Lambsborn	Zweibrücken	798	07 3 41 017	5602	—, Stadt	Düsseldorf - Mettmann	16 858	05 1 32 115
6715	Lambsheim	Ludwigshafen	5 496	07 3 38 016	7111	Langenbeutungen	Ohringen	938	08 1 44 130
3521	Lamerden	Hofgeismar	465	06 2 36 030	6411	Langenbieber	Fulda	826	06 2 34 071
8939	Lamerdingen	Kaufbeuren	660	09 7 38 139	7541	Langenbrand	Calw	810	08 4 33 158
5161	Lamersdorf	Düren	846	05 4 32 612	7561	—	Rastatt	1 134	08 3 42 131
3301	Lamme	Braunschweig	1 524	03 7 32 150	6121	Langen - Brombach	Erbach	906	06 1 38 050
8801	Lammelbach	Feuchtwangen	197	09 5 35 135	4961	Langenbruch//Horkamp-	Schaumburg - Lippe	532	03 1 38 133
5101	Lammersdorf	Monschau	1 718	05 4 35 611	8451	Langenbruck	Amberg	879	09 3 31 140
5531	—//Dohm-	Daun	176	07 2 33 019	8069	—	Pfaffenhofen a d. Ilm	642	09 1 48 147
2309	Lammersshagen	Plön	352	01 0 57 044	7525	Langenbrücken//Bad Min-			
2919	Lammertsfehn	Leer	502	03 6 32 165		golshelm-	Bruchsal	7 746	08 2 31 126
5501	Lampaden	Trier - Saarburg	530	07 2 35 072	3121	Langenbrügge	Uelzen	331	03 3 39 212
6901	Lampenhain	Heidelberg	527	08 2 33 128	7183	Langenburg, Stadt	Crailsheim	1 728	08 1 34 135
8501	Lampersdorf	Hilpoltstein	168	09 5 39 151	3072	Langendamm	Nienburg (Weser)	2 949	03 3 37 158
6840	Lampertheim, Stadt	Bergstraße	24 000	06 1 32 046	6251	Langendernbach	Limburg	1 608	06 1 45 027
7969	Lampertswiler	Saulgau	207	08 4 42 168	8731	Langendorf	Hammelnburg	582	09 6 39 123
8019	Lampferding	Ebersberg	441	09 1 37 123	3139	—	Lüchow - Dannenberg	473	03 3 36 209
8221	Lampoding	Laufen	502	09 1 44 124	3571	—	Marburg	351	06 2 39 056
7101	Lampoldshausen	Heilbronn	861	08 1 38 160	8333	Langeneck	Eggenfelden	294	09 2 34 133
5449	Lamscheid//Leiningen	Rhein - Hunsrück - Kreis	525	07 1 40 084	4781	Langenecke	Lippstadt	929	05 8 36 518
3206	Lamspringe, Flecken	Alfeld (Leine)	3 606	03 2 31 153	6969	Langenelz	Buchen	293	08 2 32 153
2172	Lamstedt	Land Hadeln	1 852	03 4 32 139	7941	Langenenslingen	Ligmaringen	1 066	08 4 43 150
8380	Landau a.d. Isar, Stadt	Landau a d. Isar	6 363	09 2 39 129	8401	Langenerling	Regensburg	429	09 3 43 172
6740	— in der Pfalz, Stadt	—	31 589	07 3 13 000	2251	Langeneß	Nordfriesland	200	01 0 54 074
3549	—, Stadt	Waldeck	1 051	06 2 42 057	3261	Langenfeld	Grafschaft Schaumburg	217	03 1 33 156
6441	Landefeld	Melsungen	172	06 2 40 037	5441	—	Mayen - Koblenz	753	07 1 37 060
4472	Landegge	Meppen	316	03 5 36 159	8531	—	Scheinfeld	678	09 5 44 143
6421	Landenhausen	Lauterbach	1 219	06 1 44 031	4018	— (Rheinland), Stadt	Rhein - Wupper - Kreis	43 205	05 1 39 115
8871	Landensberg	Gunzburg	267	09 7 36 145	8058	Langengeisling	Erding	1 829	09 1 38 133
8546	Landersdorf	Hilpoltstein	149	09 5 39 152	3429	Langenhagen	Duderstadt	687	03 2 32 126
6431	Landershausen	Hersfeld	234	06 2 35 040	3012	—, Stadt	Hannover	35 264	03 1 35 155
8833	Landershofen	Eichstatt	470	09 5 33 149	5439	Langenhahn	Oberwesterwaldkreis	1 118	07 1 39 056
8541	Landershofen	Hilpoltstein	216	09 5 39 153	3441	Langenhain	Eschwege	627	06 2 31 032
3076	Landesbergen	Nienburg (Weser)	2 150	03 1 37 157	6351	—	Friedberg	786	06 1 39 028
5591	Landkern	Cochem - Zell	683	07 1 35 051	6239	—	Main - Taunus - Kreis	1 959	06 1 46 021
2449	Landkirchen	Ostholstein	1 575	01 0 55 026	7791	Langenhart	Stockach	247	08 3 44 135
3401	Landolfshausen	Gottingen	579	03 2 34 152	8909	Langenhaslach	Krumbach (Schwabens)	596	09 7 40 132
8441	Landorf	Bogen	371	09 2 31 133	2142	Langenhausen	Bremervorde	551	03 4 31 175
2213	Landrecht	Steinburg	164	01 0 61 062	8301	Langenhettlenbach	Mallersdorf	362	09 2 42 134
3051	Landringhausen	Hannover	660	03 1 35 154	3411	Langenholtensen	Northheim	1 649	03 2 38 153
3139	Landrsatz	Lüchow - Dannenberg	105	03 3 36 208	5981	Langenholtshausen	Arnsberg	859	05 8 32 221
8910	Landrsberg a. Lech, Stadt	—	14 205	09 1 14 000	3221	Langenholzen	Alfeld (Leine)	1 322	03 2 31 154
8081	Landsberied	Furstenfeldbruck	593	09 1 40 140	2255	Langenhorn	Nordfriesland	2 519	01 0 54 075
2951	Landschaftspolder	Leer	205	03 6 32 166	3139	Langenhorst	Lüchow - Dannenberg	50	03 3 36 210
5561	Landscheid	Bernkastel - Wittlich	1 130	07 2 31 073	8351	Langenisarhofen	Vilshofen	723	09 2 50 137
2211	Landscheide	Steinburg	405	01 0 61 063	8416	Langenkreith	Parsberg	260	09 3 42 146
8881	Landshausen	Dillingen a d. Donau	739	09 7 32 147	2059	Langenlehen	Herzogtum Lauenburg	195	01 0 53 080
7521	—	Sinsheim	824	08 2 38 137	8741	Langenleiten	Bad Neustadt a.d. Saale	703	09 6 34 125
8300	Landshut, Stadt	—	52 417	09 2 12 000	8551	Langenloh	Pegnitz	93	09 4 43 138
6790	Landstuhl, Stadt	Kaiserslautern	9 104	07 3 35 022	6536	Langenlonsheim	Bad Kreuznach	3 544	07 1 33 054
6611	Landsweiler bei Lebach	Saarlouis	1 958	10 0 35 414	2171	Langenmoor	Land Hadeln	50	03 4 32 140
6684	— -Reden	Ottweiler	5 717	10 0 33 111	8899	Langenmosen	Schrobenhausen	1 162	09 1 51 130
3151	Landwehr	Burgdorf	20	03 3 31 153	8931	Langenneufnach	Schwabmünchen	1 386	09 7 47 125
4961	—, gemfr. Gebiet	Schaumburg - Lippe	21	03 1 38 516	7828	Langenordnach	Hochschwarzwald	270	08 3 40 136
3511	Landwehrhagen	Münden	1 805	03 2 37 127	8062	Langenpettenbach	Dachau	456	09 1 36 137
2851	Landwuden	Wesermarsch	1 830	03 8 36 119	8059	Langenpreising	Erding	1 550	09 1 38 134
8471	Langau	Obervechtach	319	09 3 41 120	8781	Langenprozelten	Lohr a. Main	2 152	09 6 45 117
2391	Langballig	Flensburg - Land	1 033	01 0 52 037	7761	Langenrain	Konstanz	320	08 3 36 144
8371	Langdorf	Regen	1 189	09 2 45 127	8851	Langenreichen	Wertingen	446	09 7 49 137
2941	Langefeld	Aurich (Ostfriesland)	396	03 6 31 134	6251	Langenscheid	Rhein - Lahn - Kreis	583	07 1 41 076
2081	Langeln	Pinneberg	378	01 0 56 034	7951	Langenschemmern	Biberach	881	08 4 32 149
3041	Langeloh	Soitz	605	03 3 38 136	7741	Langenschiltach	Villingen	720	08 3 46 124
2071	Langelohe	Stormarn	236	01 0 62 042	6419	Langenschwarz	Hunfeld	681	06 2 37 026
3394	Langelsheim, Stadt	Gandersheim	6 466	03 7 33 155	6209	Langenseifen	Untertaunuskreis	289	06 1 52 039
4559	Langen	Bersenbrück	350	03 5 32 164	6456	Langenschild	Hanau	9 761	06 1 43 015
4451	—	Lingen	1 214	03 5 34 142	8521	Langensendelbach	Forchheim	2 096	09 4 35 142
2851	—	Wesermünde	7 086	03 4 37 160	8651	Langenstadt	Kulmbach	221	09 4 39 131
6070	—, Stadt	Offenbach	29 929	06 1 49 017	3571	Langenstein	Marburg	910	06 2 39 057
7501	Langenalb	Pforzheim	975	08 2 37 129	8701	Langensteinach	Uffenheim	374	09 5 46 146
8831	Langenaltheim	Weilenburg i. Bay	1 803	09 5 47 142	7501	Langensteinbach	Karlsruhe	4 606	08 2 34 137

Langenstraße - Heddinghausen -- Lautersheim

Gemeinde		Kreis	Wohn- bevölkerung am 27.5.1970	Statistische Kennziffer	Gemeinde		Kreis	Wohn- bevölkerung am 27.5.1970	Statistische Kennziffer
Post- leit- zahl	Namen				Post- leit- zahl	Namen			
4781	Langenstraße - Hedding- hausen	Lippstadt	393	05 8 36 419	8821	Laubenzedei	Gunzenhausen	440	09 5 37 140
6551	Langenthal	Bad Kreuznach	125	07 1 33 055	6551	Laubersheim//Frei-	Bad Kreuznach	952	07 1 33 031
6931	—	Bergstraße	390	06 1 32 047	8951	Lauchdorf	Kaufbeuren	413	09 7 38 140
8591	Langentheilen	Kemnath	302	09 3 36 125	7081	Lauchheim, Stadt	Aalen	2 224	08 1 31 140
8431	Langenthonhausen	Parsberg	173	09 3 42 147	6970	Lauda, Stadt	Tauberbischofsheim	5 633	08 2 39 153
7631	Langenwinkel	Lahr	241	08 3 37 128	6141	Laudenau	Bergstraße	257	06 1 32 049
8506	Langenzenn, Stadt	Furth	5 221	09 5 36 125	8781	Laudenbach	Karlstadt	1 300	09 6 42 137
2941	Langeoog	Wittmund	2 535	03 6 34 139	6941	—	Mannheim	3 645	08 2 35 122
8931	Langerringen	Schwabmünchen	1 930	09 7 47 126	6991	—	Mergentheim	1 195	08 1 42 132
5163	Langerwehe	Duren	4 053	05 4 32 552	8761	—	Miltenberg	1 218	09 6 48 123
5789	Langewiese	Wittgenstein	357	05 8 42 225	3431	—	Witzenhausen	1 268	06 2 43 032
2849	Langforden	Vechta	3 462	03 8 35 116	6941	—//Ober-	Bergstraße	496	06 1 32 067
8821	Langfurth	Dinkelsbühl	1 072	09 5 32 147	6951	Laudenberg	Buchen	477	08 2 32 154
6306	Lang - Gons	Gießen	3 674	06 1 41 039	5449	Laudert	Rhein - Hunsrück - Kreis	343	07 1 40 080
8384	Langgraben	Eggenfelden	586	09 2 34 134	3255	Lauenau, Flecken	Springe	2 603	03 1 39 137
2951	Langholt	Leer	992	03 6 32 167	3351	Lauenberg	Einbeck	1 159	03 2 33 135
3101	Langlingen	Celle	1 748	03 3 32 163	2139	Lauenbrück	Rotenburg (Wumme)	1 559	03 4 34 141
6751	Langmeil//Alsenbrück -	Donnersbergkreis	701	07 3 33 002	2058	Lauenburg/Elbe, Stadt	Herzogtum Lauenburg	11 319	01 0 53 083
7991	Langnau	Tettang	1 918	08 4 44 118	3471	Lauenforde, Flecken	Northeim	2 510	03 2 38 154
8301	Langquaid, Markt	Rottenburg a d. Laaber	1 744	09 2 46 124	4961	Lauenhagen	Schaumburg - Lippe	790	03 1 38 139
3001	Langreder	Hannover	784	03 1 35 156	8641	Lauenhain	Kronach	275	09 4 38 154
5441	Langscheid	Mayen - Koblenz	107	07 1 37 061	8641	Lauenstein	Kronach	694	09 4 38 155
6531	—	Rhein - Hunsrück - Kreis	228	07 1 40 078	3215	—, Flecken	Hameln - Pyrmont	2 151	03 1 34 162
5765	— (Sorpeseel)	Arnsberg	1 453	05 8 32 421	6121	Lauerbach	Erbach	430	06 1 38 051
6209	Langschied	Untertaunuskreis	224	06 1 52 040	8601	Lauf	Bamberg	494	09 4 31 166
6301	Langsdorf	Gießen	1 218	06 1 41 040	7591	—	Bühl	3 601	08 3 31 123
6111	Langstadt	Dieburg	1 636	06 1 36 023	8560	— a.d. Pegnitz, Stadt	Lauf a.d. Pegnitz	15 881	09 5 40 129
2384	Langstedt	Flensburg - Land	556	01 0 52 038	8752	Laufach	Aschaffenburg	3 179	09 6 32 127
5501	Langsur	Trier - Saarburg	905	07 2 35 073	6331	Laufdorf	Wetzlar	1 263	06 1 54 050
6141	Langwaden	Bergstraße	266	06 1 32 048	5561	Laufeld	Bernkastel - Wittlich	502	07 2 31 074
8069	Langwaid	Pfaffenhofen a.d. Ilm	394	09 1 48 148	7841	Laufen	Müllheim	578	08 3 39 132
2891	Langwarden	Wesermarsch	2 758	03 8 36 120	7161	— am Kocher	Backnang	933	08 1 32 138
3121	Langwedel	Gifhorn	175	03 3 34 182	7461	— an der Eyach	Balingen	1 577	08 4 31 130
2351	—	Rendsburg - Eckernförde	715	01 0 58 094	8229	—, Stadt	Laufen	4 288	09 1 44 125
3095	—, Flecken	Verden	1 876	03 4 36 159	7887	Laufenburg (Baden), Stadt	Sackingen	3 947	08 3 43 131
8901	Langweid a. Lech	Augsburg	4 220	09 7 31 150	6209	Laufenselden	Untertaunuskreis	1 352	06 1 52 041
6759	Langweiler	Kusel	309	07 3 36 057	8416	Laufenthal	Parsberg	190	09 3 42 148
6791	Langwieden	Zweibrücken	229	07 3 41 018	6541	Laufersweiler	Rhein - Hunsrück - Kreis	975	07 1 40 081
2851	Lanhausen	Wesermünde	222	03 4 37 162	7128	Lauffen am Neckar, Stadt	Heilbronn	9 157	08 1 38 161
2411	Lankau	Herzogtum Lauenburg	425	01 0 53 081	7211	— ob Rottweil	Rottweil	1 295	08 4 41 137
8581	Lankendorf	Bayreuth	88	09 4 32 149	8901	Laugna	Wertingen	517	09 7 49 138
8949	Lannenbergl	Memmingen	229	09 7 42 142	3331	Lauringen	Helmstedt	762	03 7 35 143
5481	Lanthershofen	Ahrweiler	722	07 1 31 043	8882	— (Donau), Stadt	Dillingen a.d. Donau	8 630	09 7 32 148
8482	Lanz	Neustadt a.d. Waldnaab	357	09 3 40 139	6711	Laumersheim	Bad Dürkheim	719	07 3 32 033
2059	Lanze	Herzogtum Lauenburg	153	01 0 53 082	2174	Laumuhlen	Land Hadeln	177	03 4 32 141
3131	—	Lüchow - Dannenberg	141	03 3 36 211	6301	Launsbach	Wetzlar	1 776	06 1 54 051
8581	Lanzendorf	Kulmbach	817	09 4 39 132	5529	Lauperath	Bitburg - Prüm	168	07 2 32 258
6421	Lanzenhain	Lauterbach	586	06 1 44 032	7951	Laupertshausen	Biberach	763	08 4 32 150
8451	Lanzenried	Burglengenfeld	245	09 3 33 132	7958	Laupheim, Stadt	Biberach	10 491	08 4 32 151
6461	Lanzingen	Gelnhausen	337	06 1 40 032	5409	Laurenburg	Rhein - Lahn - Kreis	343	07 1 41 077
8251	Lappach	Wasserburg a. Inn	327	09 1 54 138	5105	Laurensberg	Aachen	9 749	05 4 31 127
8411	Lappersdorf	Regensburg	4 056	09 3 43 189	5181	Laurenzberg	Julich	167	05 4 34 312
6311	Lardenbach	Gießen	418	06 1 41 041	6551	Lauschied	Bad Kreuznach	747	07 1 33 057
8801	Larrieden	Feuchtwangen	310	09 5 35 136	7891	Lausheim	Waldshut	273	08 3 47 154
8069	Larsbach	Mainburg	199	09 2 41 125	7181	Lautenbach	Crailsheim	856	08 1 34 136
2061	Lasbek - Dorf	Stormarn	346	01 0 62 043	7606	—	Offenburg	1 884	08 3 41 129
2061	— Gut	Stormarn	243	01 0 62 044	6681	—	Ottweiler	1 092	10 0 33 713
5541	Lascheid	Bitburg - Prüm	108	07 2 32 255	7561	—	Rastatt	687	08 3 42 132
5541	Lasel	Bitburg - Prüm	315	07 2 32 256	6431	Lautenhausen	Hersfeld	259	06 2 35 041
3361	Lasfelde	Osterode am Harz	1 307	03 2 39 128	3391	Lautenthal, Bergstadt	Zellerfeld	2 163	03 2 41 116
4991	Lashorst	Lubbecke	374	05 7 38 214	6149	Lauten - Weschnitz	Bergstraße	282	06 1 32 050
7119	Laßbach	Kunzelsau	293	08 1 39 134	8601	Lauter	Ebern	416	09 6 36 145
5401	Lasserg	Mayen - Koblenz	238	07 1 37 062	8731	— b. Bad Kissingen	Bad Kissingen	386	09 6 33 135
2091	Laßronne	Harburg	351	03 3 35 176	7931	Lauterach	Ehingen	439	08 4 34 142
4595	Lastrup	Cloppenburg	5 402	03 8 32 120	8431	Lauterbach	Beilngries	228	09 3 32 133
4471	—//Holte-	Meppen	987	03 5 36 145	8061	—	Dachau	432	09 1 36 138
2351	Latendorf	Segeberg	473	01 0 60 052	8061	—	Freising	245	09 1 39 147
3251	Latterde	Hameln - Pyrmont	282	03 1 34 161	8909	—	Krumbach (Schwaben)	152	09 7 40 133
4474	Lathen	Aschendorf - Hummling	3 099	03 5 31 134	8672	—	Rehau	426	09 4 44 119
3001	Lathwehren	Hannover	389	03 1 35 157	8201	—	Rosenheim	521	09 1 49 138
8711	Laub	Grolzshofen	228	09 6 38 149	7233	—	Rottweil	4 005	08 4 41 138
8861	—	Nordlingen	450	09 7 46 151	6621	—	Saarbrücken	2 760	10 0 34 514
5441	Laubach	Cochem - Zell	966	07 1 35 052	8899	Lauterbach	Schrobenhausen	350	09 1 51 131
3511	—	Münden	348	03 2 37 128	8851	—	Wertingen	849	09 7 49 139
5449	—	Rhein - Hunsrück - Kreis	411	07 1 40 079	6420	—, Stadt	Lauterbach	9 813	06 1 44 033
6391	—	Usingen	480	06 1 53 017	3422	Lautenberg im Harz,			
6312	—, Stadt	Gießen	7 476	06 1 41 042		Stadt//Bad	Osterode am Harz	9 830	03 2 39 129
7961	Laubbach	Saulgau	208	08 4 42 169	8901	Lauterbrunn	Wertingen	354	09 7 49 140
8961	Lauben	Kempten (Allgäu)	1 847	09 7 39 121	7081	Lauterburg	Aalen	479	08 1 31 141
8941	—	Memmingen	611	09 7 42 143	6758	Lauterecken, Stadt	Kusel	2 844	07 3 36 058
8534	Laubendorf	Furth	719	09 5 36 126	8451	Lautehofen, Markt	Neumarkt i.d. Opf.	1 518	09 3 38 136
6531	Laubenheim	Bad Kreuznach	612	07 1 33 056	6141	Lautern	Bergstraße	639	06 1 32 051
					6719	Lautersheim	Donnersbergkreis	435	07 3 33 041

Post- leit- zahl	Gemeinde		Wohn- bevölkerung am 27.5.1970	Statistische Kennziffer	Post- leit- zahl	Gemeinde		Wohn- bevölkerung am 27.5.1970	Statistische Kennziffer
	Namen	Kreis				Namen	Kreis		
5429	Lautert	Rhein - Lahn - Kreis	171	07 1 41 078	8861	Leihem	Dillingen a.d. Donau	69	09 7 32 149
8631	Lautertal	Coburg	2 793	09 4 33 177	6301	Leihgestern	Gießen	3 662	06 1 41 044
7471	Lautlingen	Balingen	2 021	08 4 31 131	5489	Leimbach	Ahrweiler	414	07 1 31 044
8941	Lautrach	Memmingen	996	09 7 42 144	5529	—	Bitburg - Prum	86	07 2 32 073
5439	Lautzenbrücken	Oberwesterwaldkreis	311	07 1 39 057	6431	—	Hersfeld	482	06 2 35 042
6541	Lautzenhausen	Rhein - Hunsrück - Kreis	315	07 1 40 082	6419	—	Hunfeld	378	06 2 37 028
2851	Laven	Wesermünde	81	03 4 37 163	3579	—	Ziegenhain	41	06 2 45 029
2143	Lavenstedt	Bremervorde	133	03 4 31 176	6906	Leimen	Heidelberg	9 318	08 2 33 129
8541	Lay	Hilpoltstein	186	09 5 39 154	6781	—	Pirmasens	1 199	07 3 40 027
6610	Lebach	Saarlouis	6 823	10 0 35 415	5481	Leimersdorf	Ahrweiler	532	07 1 31 045
8741	Lebenhan	Bad Neustadt a.d. Saale	501	09 6 34 126	6729	Leimersheim	Germersheim	2 057	07 3 34 016
2309	Lebrade	Plön	553	01 0 57 045	8671	Leimitz	Hof	762	09 4 37 131
8923	Lechbruck	Füssen	2 150	09 7 35 118	3579	Leimsfeld	Ziegenhain	617	06 2 45 030
8631	Lechenroth	Staffelstein	88	09 4 46 135	8721	Leinach	Königshofen i. Grabfeld	224	09 6 44 128
3201	Lechstedt	Hildesheim - Marienburg	343	03 2 35 178	8561	Leinburg	Nürnberg	1 269	09 5 42 127
4574	Lechterke	Bersenbrück	218	03 5 32 165	3341	Leinde	Wolfenbüttel	545	03 7 36 164
4501	Lechtingen	Osnabrück	2 081	03 5 37 153	7022	Leinfelden, Stadt	Boblingen	12 176	08 1 33 131
4551	Lechtrup - Merzen	Bersenbrück	977	03 5 32 166	7105	Leingarten	Heilbronn	6 385	08 1 38 210
2262	Leck	Nordfriesland	6 284	01 0 54 076	8871	Leinheim	Gunzburg	425	09 7 36 146
3549	Leckringhausen	Wolfhagen	62	06 2 44 019	5449	Leinungen - Lamscheid	Rhein - Hunsrück - Kreis	525	07 1 40 084
4541	Ledde	Tecklenburg	1 435	05 5 39 612	7241	Leinstetten	Horb	587	08 4 37 137
8491	Lederdorn	Kotzing	537	09 2 38 136	6741	Leinsweiler	Landau - Bad Bergzabern	381	07 3 37 051
4541	Leeden	Tecklenburg	1 929	05 5 39 613	7071	Leinzell	Schwabisch Gmund	1 991	08 1 45 125
8911	Leeder, Markt	Kaufbeuren	1 120	09 7 38 141	7711	Leipferdingen	Donaueschingen	733	08 3 32 144
6081	Leeheim	Groß - Gerau	2 053	06 1 42 020	8874	Leipheim, Stadt	Gunzburg	5 057	09 7 36 147
2950	Leer (Ostfriesland), Stadt	Leer	30 659	03 6 32 168	8581	Leisau	Bayreuth	196	09 4 32 151
2941	Leerrhede	Wittmund	2 127	03 6 34 140	6589	Leisel	Birkenfeld	538	07 1 34 050
2950	Leerort	Leer	157	03 6 32 169	7831	Leiselheim	Freiburg	330	08 3 34 149
8501	Leerstetten	Schwabach	1 912	09 5 45 132	6481	Leisenwald	Gelnhausen	470	06 1 40 033
3071	Leese	Nienburg (Weser)	1 983	03 1 37 160	3133	Leisten	Lüchow - Dannenberg	131	03 3 36 212
3071	Leesseringen	Nienburg (Weser)	889	03 1 37 161	8301	Leitenhausen	Rottenburg a.d. Laaber	271	09 2 46 125
2806	Leeste	Grafschaft Hoya	8 247	03 1 32 176	8901	Leitershofen	Augsburg	2 577	09 7 31 151
8602	Leesten	Bamberg	142	09 4 31 167	6691	Leitersweiler	Sankt Wendel	520	10 0 37 520
2986	Leetzdorf	Norden	1 596	03 6 33 139	8851	Leitheim	Donauwörth	124	09 7 33 148
2361	Leezen	Segeberg	1 141	01 0 60 053	3539	Leitmar	Brilon	430	05 8 33 519
8945	Legau, Markt	Memmingen	2 555	09 7 42 145	3041	Lertzingen	Soltau	72	03 3 38 137
4421	Legden	Ahaus	5 280	05 5 31 118	6589	Lertzweiler	Birkenfeld	146	07 1 34 051
7644	Legelshurst	Kehl	1 644	08 3 35 128	5559	Leuwen	Trier - Saarburg	1 666	07 2 35 074
4491	Lehe	Aschendorf - Hummling	723	03 5 31 135	3541	Leibach	Waldeck	360	06 2 42 058
2247	—	Dithmarschen	1 114	01 0 51 065	3331	Leim	Helmstedt	966	03 7 35 144
2226	—/Blangenmoor-	Dithmarschen	275	01 0 51 009	3581	Lembach	Fritzlar - Homberg	227	06 2 33 048
8581	Lehen	Bayreuth	202	09 4 32 150	8391	—	Grafenau	513	09 2 35 122
7800	—	Freiburg	1 971	08 3 34 148	8602	—	Haßfurt	182	09 6 40 138
7622	Lehengericht	Wolfach	1 008	08 3 48 123	7891	—	Waldshut	212	08 3 47 155
8651	Lehenthal	Kulmbach	495	09 4 39 133	7141	—/Hof und	Ludwigsburg	551	08 1 41 133
2371	Lehmbeck	Rendsburg - Eckernförde	83	01 0 58 095	4274	Lembbeck	Recklinghausen	4 267	05 6 37 414
5401	Lehmen	Mayen - Koblenz	982	07 1 37 213	6786	Lemberg	Pirmasens	3 439	07 3 40 028
8861	Lehmigen	Nordlingen	245	09 7 46 152	2841	Lembruch	Grafschaft Diepholz	843	03 1 31 144
3111	Lehmke	Uelzen	598	03 3 39 213	2844	Lemförde, Flecken	Grafschaft Diepholz	1 993	03 1 31 145
2309	Lehmkuhlen	Plön	1 191	01 0 57 046	4920	Lemgo, Stadt	Lemgo	38 743	05 7 37 112
2411	Lehmrade	Herzogtum Lauenburg	334	01 0 53 084	3148	Leimgrabe	Lüneburg	385	03 3 37 171
6411	Lehnerz	Fulda	1 660	06 2 34 072	4458	Lemke	Grafschaft Bentheim	182	03 5 33 152
3559	Lehnhausen	Frankenberg	108	06 2 32 048	3071	—	Nienburg (Weser)	1 124	03 1 37 162
6311	Lehnheim	Alsfeld	577	06 1 31 048	3001	Lemmie	Hannover	440	03 1 35 158
7531	Lehnigen	Pforzheim	452	08 2 37 130	8634	Lempertshausen	Coburg	138	09 4 33 163
2861	Lehnstedt	Wesermünde	363	03 4 37 164	3401	Lemshausen	Göttingen	218	03 2 34 153
7901	Lehr	Ulm	999	08 1 47 153	8581	Lenau	Kemnath	492	09 3 36 126
6321	Lehrbach	Alsfeld	339	06 1 31 049	2245	Lendern	Dithmarschen	102	01 0 51 066
8802	Lehrberg, Markt	Ansbach	1 574	09 5 31 151	3589	Lenderscheid	Ziegenhain	605	06 2 45 031
3301	Lehre	Braunschweig	3 130	03 7 32 151	5161	Lendersdorf	Düren	4 731	05 4 32 214
7101	Lehrensteinsfeld	Heilbronn	1 128	08 1 38 162	8729	Lendershausen	Hofheim i. UFr	481	09 6 41 141
4471	Lehrte	Meppen	453	03 5 36 161	3581	Lendorf	Fritzlar - Homberg	402	06 2 33 049
3160	—, Stadt	Burgdorf	21 974	03 3 31 154	5757	Lendringen	Iserlohn	13 830	05 8 35 413
6961	Leibenstadt	Buchen	337	08 2 32 155	7184	Lendsiedel	Crailsheim	1 031	08 1 34 137
4791	Leiberg	Büren	1 166	05 7 32 614	3381	Lengde	Goslar	862	03 7 34 129
8301	Leibersdorf	Mainburg	400	09 2 41 126	3401	Lengden//Groß	Göttingen	742	03 2 34 139
7571	Leiberstung	Bühl	498	08 3 31 124	3401	—/Klein	Göttingen	652	03 2 34 148
7791	Leibertingen	Stockach	628	08 3 44 136	8251	Lengdorf	Erding	1 292	09 1 38 135
8441	Leiblfing	Straubing	779	09 2 47 129	3321	Lengede	Peine	3 739	03 2 40 141
8501	Leichendorf	Furth	1 713	09 5 36 127	2139	Lengenbostel	Bremervorde	210	03 4 31 177
5672	Leichlingen (Rheinland), Stadt	Rhein - Wupper - Kreis	20 110	05 1 39 116	8939	Lengenfeld	Kaufbeuren	171	09 7 38 142
5541	Leidenborn	Bitburg - Prum	194	07 2 32 259	8911	—	Landsberg a. Lech	467	09 1 43 133
8821	Leidendorf	Feuchtwangen	624	09 5 35 137	8431	—	Parsberg	404	09 3 42 149
5449	Leidenbeck	Rhein - Hunsrück - Kreis	247	07 1 40 083	8591	— b. Groschlattengrun	Tirschenreuth	442	09 3 47 131
3551	Leidenhofen	Marburg	664	06 2 39 058	8593	— b. Tirschenreuth	Tirschenreuth	267	09 3 47 130
8751	Leidersbach	Obernburg a. Main	1 614	09 6 49 124	6971	Lengenrieden	Tauberbischofsheim	218	08 2 39 154
6361	Leidhecken	Budingen	498	06 1 34 058	8951	Lengenwang	Marktoberdorf	1 131	09 7 41 129
6631	Leidringen	Saarlouis	167	10 0 35 917	4453	Lengerich	Lingen	2 078	03 5 34 144
8859	Leidling	Neuburg a.d. Donau	209	09 7 44 149	4540	—, Stadt	Tecklenburg	21 623	05 5 39 111
7461	Leidringen	Balingen	906	08 4 31 132	6111	Lengfeld	Dieburg	1 864	06 1 36 024
8571	Leienfels	Pegnitz	240	09 4 43 139	8403	—	Kelheim	695	09 2 37 139
3175	Leiferde	Grifhorn	2 305	03 3 34 183	8462	—	Neunburg vorm Wald	182	09 3 39 131
3301	—	Wolfenbüttel	1 587	03 7 36 163	8702	—	Wurzburg	2 860	09 6 52 128

Lengfurt – Limburgerhof

Gemeinde			Wohn- bevölkerung am 27.5.1970	Statistische Kennziffer	Gemeinde			Wohn- bevölkerung am 27.5.1970	Statistische Kennziffer
Post leit- zahl	Namen	Kreis			Post leit zahl	Namen	Kreis		
8771	Lengfurt	Marktheidenfeld	1 320	09 6 46 134	2261	Lexgaard	Nordfriesland	77	01 0 54 077
8172	Lenggries	Bad Tolz	6 615	09 1 34 120	2981	Leybucht polder	Norden	484	03 6 33 180
3401	Lenglern	Göttingen	1 532	03 2 34 154	6302	Lich, Stadt	Gießen	8 687	06 1 41 045
8091	Lengmoos	Wasserburg a. Inn.	814	09 1 54 139	6481	Lichenroth	Gelnhausen	441	06 1 40 035
8311	Lengthal	Dingolfing	780	09 2 33 121	3509	Licherode	Rotenburg	220	06 2 41 033
8531	Lenkersheim, Markt	Uffenheim	492	09 5 46 147	8071	Lichtenau	Neuburg a. d. Donau	560	09 7 44 150
3351	Lenne	Holzminnen	981	03 2 36 156	8802	—, Markt	Ansbach	1 839	09 5 31 153
5941	—	Olpe	690	05 8 38 118	4791	—, Stadt	Büren	1 570	05 7 32 419
8481	Lennesrieth	Vohenstrauß	512	09 3 48 127	7585	—, Stadt	Kehl	1 596	08 3 35 130
5940	Lennestadt, Stadt	Olpe	25 405	05 8 38 115	3437	—, Stadt//Hess.	Witzenhausen	7 395	06 2 43 022
2432	Lensahn	Ostholstein	4 328	01 0 55 027	6101	Lichtenberg	Dieburg	524	06 1 36 025
3131	Lensian	Lüchow - Dannenberg	284	03 3 36 213	3131	—	Lüchow - Dannenberg	240	03 3 36 214
8821	Lentersheim	Dinkelsbühl	423	09 5 32 144	8671	—, Stadt	Naila	1 283	09 4 42 124
2359	Lentföhrden	Segeberg	1 244	01 0 60 054	3419	Lichtenborn	Northheim	214	03 2 38 155
3001	Lenthe	Hannover	637	03 1 35 159	5541	—	Bitburg - Prüm	281	07 2 32 260
8071	Lenting	Ingolstadt	2 802	09 1 42 130	5841	Lichtendorf	Iserlohn	2 752	05 9 35 514
6271	Lenzhahn	Untertauernkreis	83	06 1 52 042	8620	Lichtenfels, Stadt	Lichtenfels	11 419	09 4 40 132
7825	Lenzkirch	Hochschwarzwald	2 305	08 3 40 137	8311	Lichtenhaag	Vilsbiburg	604	09 2 49 135
8229	Leobendorf	Laufen	1 259	09 1 44 126	3401	Lichtenhagen	Göttingen	176	03 2 34 155
6831	Leon//Sankt	Heidelberg	4 494	08 2 33 149	3251	—	Holzminnen	307	03 2 36 157
8411	Leonberg	Burglengenfeld	1 969	09 3 33 133	3589	—	Rotenburg	63	06 2 41 034
8596	—	Tirschenreuth	273	09 3 47 132	3071	Lichtenhorst	Neustadt am Rubenberge	451	03 1 36 138
7250	—, Stadt	Leonberg	24 995	08 1 40 123	8601	Lichtenstein	Ebern	195	09 6 36 147
7501	Leopoldshafen	Karlsruhe	3 267	08 2 34 138	7061	Lichtenwald	Esslingen	1 351	08 1 35 141
4811	Leopoldshöhe	Lemgo	10 325	05 7 37 155	8405	Lichtenwald	Regensburg	268	09 3 43 173
8481	Lerau	Vohenstrauß	232	09 3 48 128	7261	Liebelsberg	Calw	703	08 4 33 159
3362	Lerbach	Zellerfeld	1 584	03 2 41 117	3073	Liebenau, Flecken	Nienburg (Weser)	3 313	03 1 37 163
4952	Lerbeck	Minden	2 692	05 7 39 417	3521	—, Stadt	Hofgeismar	731	06 2 36 032
4441	Leschede	Lingen	1 526	03 5 34 146	3384	Liebenburg	Goslar	2 851	03 7 34 130
8581	Lessau	Bayreuth	261	09 4 32 152	5439	Liebenscheid	Oberwesterwaldkreis	697	07 1 39 058
2839	Lessen//Groß	Grafschaft Diepholz	698	03 1 31 133	8541	Liebenstadt	Hilpoltstein	469	09 5 39 155
2838	—//Klein	Grafschaft Diepholz	549	03 1 31 141	8491	Liebenstein	Kotzing	366	09 2 38 137
3181	Lessien//Ehra-	Gifhorn	1 086	03 3 34 145	8593	—	Tirschenreuth	440	09 3 47 133
2861	Lesumstotel	Osterholz	445	03 4 33 129	7263	Liebenzell, Stadt//Bad	Calw	4 470	08 4 33 160
4950	Leteln	Minden	2 804	05 7 39 724	6941	Liebersbach//Nieder-	Bergstraße	1 500	06 1 32 064
5868	Letmathe, Stadt	Iserlohn	26 456	05 8 35 112	6411	Liebhards	Fulda	332	06 2 34 073
4421	Lette	Coesfeld	3 571	05 5 34 712	6466	Lieblös	Gelnhausen	2 382	06 1 40 036
8621	Lettenreuth	Lichtenfels	660	09 4 40 131	6541	Liebshausen	Rhein - Hunsrück - Kreis	424	07 1 40 085
3011	Letter	Hannover	11 939	03 1 35 160	6799	Liebsthal	Kusel	143	07 3 36 059
6481	Lettgenbrunn	Gelnhausen	334	06 1 40 034	4071	Liedberg	Grevenbroich	1 978	05 1 34 512
6761	Lettweiler	Bad Kreuznach	311	07 1 33 058	6321	Liederbach	Alsfeld	508	06 1 31 051
8481	Letzau	Neustadt a. d. Waldnaab	292	09 3 40 140	4291	Liedern	Borken	950	05 5 33 416
8741	Leubach	Mellrichstadt	311	09 6 47 122	3111	—//Groß	Uelzen	872	03 3 39 169
5461	Leubsdorf	Neuwied	1 438	07 1 38 037	3301	Liedingen	Braunschweig	488	03 7 32 152
8651	Leuchau	Kulmbach	878	09 4 39 134	7501	Liedolsheim	Karlsruhe	3 333	08 2 34 139
8481	Leuchtenberg, Markt	Vohenstrauß	392	09 3 48 129	5449	Lieg	Cochem - Zell	417	07 1 35 053
2820	Leuchtenburg	Osterholz	748	03 4 33 130	4961	Liekwegen	Grafschaft Schaumburg	1 202	03 1 33 157
3589	Leuderode	Fritzlar - Homberg	174	06 2 33 050	7841	Liel	Müllheim	675	08 3 39 133
7181	Leukershausen	Crailsheim	544	08 1 34 138	4543	Lienen	Tecklenburg	6 839	05 5 39 113
6331	Leun, Stadt	Wetzlar	1 913	06 1 54 052	7891	Lienheim	Waldshut	603	08 3 47 156
8671	Leupoldsgrun	Hof	1 041	09 4 37 132	8581	Lienlas	Bayreuth	309	09 4 32 153
8571	Leupoldstein	Pegnitz	173	09 4 43 140	7131	Lienzingen	Vaihingen	1 551	08 1 48 130
7989	Leupolz	Wangen	1 088	08 4 47 135	3131	Liepe	Lüchow - Dannenberg	108	03 3 36 215
8571	Leups	Pegnitz	219	09 4 43 141	3139	Liepehöfen	Lüchow - Dannenberg	1	03 3 36 216
6321	Leusel	Alsfeld	669	06 1 31 050	7603	Lierbach	Offenburg	372	08 3 41 130
6321	—//Munch-	Alsfeld	108	06 1 31 054	5541	Lierfeld	Bitburg - Prüm	65	07 2 32 261
7771	Leustetten	Überlingen	269	08 3 45 144	5481	Liers	Ahrweiler	185	07 1 31 046
8551	Leutenbach	Forchheim	654	09 4 35 143	5501	Liersberg	Trier - Saarburg	242	07 2 35 075
8431	—	Neumarkt i. d. OPf.	543	09 3 38 137	5429	Lierschied	Rhein - Lahn - Kreis	600	07 1 41 079
7057	Leutenbach	Waiblingen	3 323	08 1 49 138	4725	Liesborn	Beckum	5 983	05 5 32 414
8590	Leutendorf	Wunsiedel	527	09 4 47 132	5789	Liesen	Brilon	675	05 8 33 314
8621	— b Coburg	Coburg	149	09 4 33 164	5581	Liesenich	Cochem - Zell	338	07 1 35 054
5419	Leuterod	Unterwesterwaldkreis	640	07 1 42 042	5551	Lieser	Bernkastel - Wittlich	1 314	07 2 31 075
8951	Leuterschach	Marktoberdorf	1 047	09 7 41 130	5521	Ließem	Bitburg - Prüm	77	07 2 32 074
8741	Leutershausen	Bad Neustadt a. d. Saale	405	09 6 34 127	2241	Lieth	Dithmarschen	282	01 0 51 067
6901	— an der Bergstraße	Mannheim	5 148	08 2 35 123	7761	Liggeringen	Konstanz	624	08 3 36 145
8801	—, Stadt	Ansbach	2 200	09 5 31 152	7799	Liggersdorf	Sigmaringen	366	08 4 43 152
5451	Leutesdorf	Neuwied	2 311	07 1 38 038	2804	Lilienthal	Osterholz	8 841	03 4 33 131
7641	Leutesheim	Kehl	1 396	08 3 35 129	8554	Lilling	Forchheim	352	09 4 35 144
7970	Leutkirch, Stadt	Wangen	9 899	08 4 47 136	6571	Limbach	Bad Kreuznach	352	07 1 33 059
8131	Leutstetten	Starnberg	398	09 1 52 131	8871	—	Gunzburg	279	09 7 36 148
8551	Leutzdorf	Pegnitz	366	09 4 43 142	8729	—	Haßfurt	560	09 6 40 139
8803	Leuzenbronn	Rothenburg ob der Tauber	312	09 5 43 147	6951	—	Mosbach	1 348	08 2 36 132
7181	Leuzendorf	Crailsheim	558	08 1 34 139	5464	—	Neuwied	1 057	07 1 38 039
8601	— i. UFR.	Ebern	193	09 6 36 146	5239	—	Oberwesterwaldkreis	410	07 1 39 059
3211	Levedagsen	Hameln - Pyrmont	212	03 1 34 163	6271	—	Untertauernkreis	431	06 1 52 043
5090	Leverkusen, Stadt	—	107 546	05 1 15 000	6654	— bei Homburg	Homburg	3 319	10 0 31 413
4995	Levern	Lubbecke	1 646	05 7 38 612	6791	—//Fockenberg-	Kaiserslautern	208	07 3 35 008
2101	Leversen	Harburg	825	03 3 35 177	6611	— (Kreis Saarlouis)	Saarlouis	2 655	10 0 35 614
7481	Levertsweller	Sigmaringen	259	08 4 43 151	4551	Limbergen	Bersenbrück	378	03 5 32 167
4961	Levesen	Schaumburg - Lippe	239	03 1 38 140	4409	—	Coesfeld	355	05 5 34 713
3001	Leveste	Hannover	1 101	03 1 35 161	6250	Limburg a. d. Lahn, Stadt	Limburg	15 269	06 1 45 028
					6703	Limburgerhof	Ludwigshafen	8 813	07 3 38 017

Gemeinde		Kreis	Wohnbevölkerung am 27.5.1970	Statistische Kennziffer	Gemeinde		Kreis	Wohnbevölkerung am 27.5.1970	Statistische Kennziffer
Postleitzahl	Namen				Postleitzahl	Namen			
3221	Limmer	Alfeld (Leine)	1 335	03 2 31 155	2851	Lintig	Wesermünde	603	03 4 37 165
8656	Limmersdorf	Kulmbach	427	09 4 39 135	4032	Lintorf	Dusseldorf - Mettmann	10 593	05 1 32 215
7743	Linach	Donaueschingen	148	08 3 32 145	4509	—	Wittlage	945	03 5 38 127
2071	Linau	Herzogtum Lauenburg	633	01 0 53 085	3111	Lintzel	Uelzen	285	03 3 39 215
5481	Lind	Ahrweiler	289	07 1 31 047	7641	Linx	Kehl	891	08 3 35 131
5441	—	Mayen - Koblenz	87	07 1 37 063	7799	Linz//Aach	Überlingen	865	08 3 45 111
8474	—	Oberviechtach	178	09 3 41 121	5460	— a, Rhein, Stadt	Neuwied	6 268	07 1 38 041
8901	Lindach	Augsburg	135	09 7 31 152	7841	Lipburg	Mulldheim	399	08 3 39 134
8602	—	Bamberg	82	09 4 31 168	5152	Lipp	Bergheim (Erft)	1 130	05 3 31 212
8721	—	Gerolzhofen	477	09 6 38 150	7081	Lippach	Aalen	794	08 1 31 142
6931	—	Mosbach	197	08 2 36 133	4781	Lipperode	Lippstadt	2 902	05 8 36 114
7071	—	Schwabisch Gmund	2 299	08 1 45 126	8671	Lipperts	Hof	364	09 4 37 133
3411	Lindau	Duderstadt	2 046	03 2 32 127	8671	Lippertsgrun	Naila	638	09 4 42 125
8651	—	Kulmbach	570	09 4 39 136	8831	Lippertshofen	Eichstatt	388	09 5 33 150
2301	—	Rendsburg - Eckernforde	1 098	01 0 58 096	8431	—	Neumarkt i.d. OPf.	180	09 3 38 138
2341	—	Schleswig	294	01 0 59 054	7771	Lippertsreute	Überlingen	594	08 3 45 145
8990	— (Bodensee), Stadt	—	25 235	09 7 20 000	4775	Lippetal	Soest	9 282	05 8 40 112
8371	Lindberg	Regen	2 491	09 2 45 128	3417	Lippoldsberg	Hofgeismar	1 872	06 2 36 033
8701	Lindelbach	Ochsenfurt	211	09 6 50 144	3511	Lippoldshausen	Munden	707	03 2 37 129
6981	—	Tauberbischofsheim	342	08 2 39 155	7151	Lippoldswweiler	Backnang	1 592	08 1 32 139
8501	Lindelburg	Nurnberg	560	09 5 42 128	5429	Lipporn	Rhein - Lahn - Kreis	296	07 1 41 080
2241	Linden	Dithmarschen	692	01 0 51 068	4359	Lippamsdorf	Recklinghausen	2 344	05 6 37 313
8333	—	Eggenfelden	1 245	09 2 34 135	8701	Lippriehausen	Uffenheim	143	09 5 46 148
6791	—	Kaiserslautern	1 268	07 3 35 023	4792	Lippspringe, Bad, Stadt	Paderborn	9 751	05 7 40 111
8951	—	Kaufbeuren	270	09 7 38 143	4780	Lippstadt, Stadt	Lippstadt	41 588	05 8 36 112
8531	—	Neustadt a.d. Aisch	366	09 5 41 156	7769	Liptingen	Stockach	1 073	08 3 44 137
5239	—	Oberwesterwaldkreis	123	07 1 39 060	5441	Lirstal	Dauu	253	07 2 33 224
3111	—	Uelzen	295	03 3 39 214	8602	Lisberg	Bamberg	793	09 4 31 169
3341	—	Wolfenbuttel	2 606	03 7 36 165	3579	Lischeid	Ziegenhain	411	06 2 45 034
8151	—	Wolfratshausen	478	09 1 56 134	6440	Lispnhausen	Rotenburg	2 232	06 2 41 036
6589	—//Fohren-	Birkenfeld	309	07 1 34 026	6471	Lißberg, Stadt	Budingen	821	06 1 34 060
6301	—, Stadt//Großen-	Gießen	4 617	06 1 41 026	5534	Lissendorf	Dauu	928	07 2 33 041
6443	Lindenau	Rotenburg	32	06 2 41 035	2282	List	Nordfriesland	2 321	01 0 54 078
6731	Lindenberg	Bad Dürkheim	1 482	07 3 32 034	3201	Listringen	Hildesheim - Marienburg	239	03 2 35 179
8939	—	Kaufbeuren	643	09 7 38 144	4441	Listrup//Bexten-	Lingen	663	03 5 34 121
8998	— i Allgau, Stadt	Lindau (Bodensee)	9 888	09 7 50 121	8434	Litterzhofen	Beilngries	100	09 3 32 134
6145	Lindenfels, Stadt	Bergstraße	2 853	06 1 32 052	6949	Litzelbach	Bergstraße	88	06 1 32 054
8571	Lindenhardt, Markt	Pegnitz	335	09 4 43 143	7751	Litzelstetten	Konstanz	1 794	08 3 36 146
6251	Lindenholzhausen	Limburg	2 800	06 1 45 029	8602	Litzendorf	Bamberg	709	09 4 31 170
6541	Lindenschied	Rhein - Hunsruck - Kreis	281	07 1 40 086	8201	Litzldorf	Bad Aibling	670	09 1 33 126
6301	Lindenstruth	Gießen	564	06 1 41 046	8431	Litzlohe	Neumarkt i.d. OPf	338	09 3 38 139
2838	Lindern	Grafschaft Diepholz	551	03 1 31 146	8491	Lixenried	Waldmunchen	545	09 3 49 128
5131	—	Seilkantkreis Geilenkirchen - Heinsberg	753	05 4 37 312	6341	Lixfeld	Biedenkopf	1 314	06 1 33 036
4592	— (Oldenburg)	Cloppenburg	3 891	03 8 32 121	3451	Lobach	Holzmindeu	370	03 2 36 160
2391	Lindewitt - Lungerau	Flensburg - Land	349	01 0 52 039	6921	Lobenfeld	Heidelberg	619	08 2 33 130
8701	Lindflur	Wurzburg	312	09 6 52 129	3501	Lobenhausen	Melsungen	112	06 2 40 038
6471	Lindheim	Budingen	1 352	06 1 34 059	3161	Lobke//Groß	Hildesheim - Marienburg	755	03 2 35 151
2263	Lindholm//Risum-	Nordfriesland	2 993	01 0 54 109	3161	—//Klein	Burgdorf	204	03 3 31 151
2101	Lindhorst	Harburg	581	03 3 35 178	8421	Lobsing	Riedenburg	340	09 3 44 131
4965	—	Schaumburg - Lippe	4 298	03 1 38 141	3055	Loccum	Nienburg (Weser)	3 135	03 1 37 165
8301	Lindkirchen	Mainburg	640	09 2 41 127	8591	Lochau	Kernath	469	09 3 36 127
5253	Lindlar	Rheinisch - Bergischer Kreis	12 636	05 3 36 116	8861	Lochenbach	Nordlingen	76	09 7 46 153
4471	Lindloh	Meppen	642	03 5 36 162	7211	Locherhof	Rottweil	775	08 4 41 139
2140	Lindorf//Honau-	Bremervorde	437	03 4 31 163	3381	Lochtum	Goslar	694	03 7 34 131
6611	Lindscheid	Sankt Wendel	300	10 0 37 713	5239	Lochum	Oberwesterwaldkreis	260	07 1 39 061
6209	Lindschied	Untertaunuskreis	418	06 1 52 044	4509	Lockhausen	Wittlage	539	03 5 38 128
3031	Lindwedel	Fallingbostel	870	03 3 33 161	2211	Lockstedt	Steinburg	214	01 0 61 064
6321	Lingelbach	Ziegenhain	753	06 2 45 032	6619	Lockweiler	Merzig - Wadern	1 584	10 0 32 816
4450	Lingen (Ems), Stadt	Lingen	31 493	03 5 34 147	8431	Loderbach	Neumarkt i.d. OPf.	717	09 3 38 140
6722	Lingenfeld	Germersheim	3 769	07 3 34 017	7121	Lochgau	Ludwigsburg	3 881	08 1 41 140
5449	Lingerhahn	Rhein - Hunsruck - Kreis	351	07 1 40 087	3419	Lodingsen	Northeim	1 128	03 2 38 156
3121	Lingwedel	Gifhorn	137	03 3 34 184	5401	Lof	Mayen - Koblenz	776	07 1 37 214
5419	Linkenbach	Neuwied	401	07 1 38 040	5581	Loffelscheid//Peterswald-	Cochem - Zell	542	07 1 35 071
7501	Linkenheim	Karlsruhe	5 435	08 2 34 140	6991	Loffelstelzen	Mergentheim	658	08 1 42 133
2391	Linnau	Flensburg - Land	298	01 0 52 040	8721	Loffelsterz	Schweinfurt	334	09 6 51 139
4501	Linne	Osnabruck	247	03 5 37 154	7829	Loffingen, Stadt	Hochschwarzwald	2 825	08 3 40 138
4509	—	Wittlage	444	03 5 38 126	3559	Lohlbach	Frankenberg	1 330	06 2 32 049
6149	Linnenbach	Bergstraße	169	06 1 32 053	8551	Lohlitz	Ebermannstadt	236	09 4 34 139
3451	Linnenkamp	Holzmindeu	237	03 2 36 158	8671	Lohmar	Naila	249	09 4 42 126
5769	Linnepe	Arnsberg	417	05 8 32 317	6293	Lohnberg	Oberlahnkreis	4 331	06 1 47 033
5172	Linnich, Stadt	Julich	12 370	05 4 34 112	4972	Lohne, Stadt	Herford	36 672	05 7 35 116
3071	Linsburg	Nienburg (Weser)	926	03 1 37 164	2820	Lohnhorst	Osterholz	653	04 3 33 132
3451	Linse	Holzmindeu	341	03 2 36 159	6941	Lohrbach	Bergstraße	737	06 1 32 055
6464	Linsengericht	Gelnhausen	6 391	06 1 40 077	8741	Lohrieth	Bad Neustadt a.d. Saale	281	09 6 34 128
7441	Linsenhofen	Nurtingen	1 815	08 1 43 132	6759	Lolbach	Bad Kreuznach	336	07 1 33 060
3579	Linsingen	Ziegenhain	176	06 2 45 033	4573	Lonigen	Cloppenburg	9 959	03 8 32 122
8451	Lintach	Amberg	442	09 3 31 141	8861	Löpsingen	Nordlingen	943	09 7 46 154
2981	Lintelermarsch	Norden	1 383	03 6 33 140	2309	Loptin	Plon	253	01 0 57 047
6251	Lintet	Limburg	1 021	06 1 45 030	7850	Lorrach, Stadt	Lorrach	33 855	08 3 38 154
4551	Lintern	Bersenbruck	339	03 5 32 168	5559	Lorsch	Trier - Saarburg	44	07 2 35 076
4132	Lintfort, Stadt//Kamp-	Moers	38 294	05 2 37 112	6501	Lorzweiler	Mainz - Bingen	1 071	07 3 39 034
					8651	Losau	Kulmbach	112	09 4 39 138
					6401	Loschenrod	Fulda	652	06 2 34 074

Löschwitz – Lustringen

Gemeinde		Kreis	Wohn- bevölkerung am 27.5.1970	Statistische Kennziffer	Gemeinde		Kreis	Wohn- bevölkerung am 27.5.1970	Statistische Kennziffer
Post- leit- zahl	Namen				Post- leit- zahl	Namen			
8584	Loschwitz	Kemnath	487	09 3 36 128	6221	Lorchhausen	Rheingaukreis	789	06 1 50 012
5551	Losnich	Bernkastel - Wittlich	470	07 2 31 076	8961	Lorenz//Sankt	Kempten (Allgau)	2 055	09 7 39 131
5581	Lotzbeuren	Bernkastel - Wittlich	503	07 2 31 206	8591	Lorenzreuth	Wunsiedel	957	09 4 47 133
5146	Lovenich	Erkelenz	3 275	05 4 33 214	5500	Lorich	Trier - Saarburg	79	07 2 35 079
5023	—	Köln	24 819	05 3 34 115	6239	Lorsbach	Main - Taunus - Kreis	2 499	06 1 46 022
3531	Lowen	Warburg	422	05 7 41 417	6143	Lorsch, Stadt	Bergstraße	10 206	06 1 32 057
3511	Lowenhagen	Münden	233	03 2 37 130	5501	Lorscheid	Trier - Saarburg	445	07 2 35 080
3281	Lowensen	Hameln - Pyrmont	1 060	03 1 34 164	4491	Lorup	Aschendorf - Hummling	2 064	03 5 31 136
2251	Lowenstedt	Nordfriesland	648	01 0 54 079	8475	Losau	Nabburg	119	09 3 37 127
7101	Lowenstein, Stadt	Heilbronn	2 428	08 1 38 164	8601	Losbergsgereuth	Ebern	175	09 6 36 149
7501	Loffenau	Calw	2 343	08 4 33 161	3579	Loshausen	Ziegenhain	939	06 2 45 035
2950	Logabirum	Leer	1 400	03 6 32 171	6619	Losheim	Merzig - Wadern	4 106	10 0 32 414
3131	Loge	Luchow - Dannenberg	24	03 3 36 217	7291	Loßburg	Freudenstadt	2 519	08 4 35 142
2971	Logumer Vorwerk	Norden	297	03 6 33 141	4531	Lotte	Tecklenburg	3 193	05 5 39 411
2211	Lohbarbek	Steinburg	469	01 0 61 065	4473	Lotten	Meppen	212	03 5 36 164
8491	Lohberg	Kotzing	1 909	09 2 38 138	2381	Lottorf	Schleswig	216	01 0 59 056
8331	Lohbruck	Eggenfelden	410	09 2 34 136	7891	Lottstetten	Waldshut	1 692	08 3 47 157
4473	Lohe	Meppen	222	03 5 36 163	3559	Louisendorf	Frankenberg	104	06 2 32 050
4971	—	Minden	2 642	05 7 39 613	4291	Lowick	Borken	1 943	05 5 33 417
4771	—	Soest	240	05 8 40 121	2854	Loxstedt	Wesermünde	3 402	03 3 47 167
2861	— bei Bramstedt	Wesermünde	225	03 4 37 166	4801	Loxten	Halle (Westf.)	3 230	05 7 34 413
2371	— -Fohrden	Rendsburg - Eckernförde	950	01 0 58 097	5161	Luchem	Düren	561	05 4 32 613
8541	Lohen	Hilpoltstein	131	09 5 39 156	5161	Lucherberg	Düren	1 271	05 4 32 614
2240	Lohe - Rickelshof	Dithmarschen	1 197	01 0 51 069	3131	Luckau	Luchow - Dannenberg	177	03 3 36 219
4452	Lohfeld - Venslage	Lingen	376	03 5 34 148	5239	Luckenbach	Oberwesterwaldkreis	436	07 1 39 062
4951	Lohfeld	Minden	1 044	05 7 39 418	8401	Luckenpant	Regensburg	164	09 3 43 174
3503	Lohfelden	Kassel	10 841	06 2 38 018	3301	Lucklum	Braunschweig	328	03 7 32 153
3103	Lohheide, gemfr. Bezirk	Celle	1 311	03 3 32 512	8911	Ludenhäusen	Landsberg a. Lech	461	09 1 43 134
3079	Lohhof	Nienburg (Weser)	263	03 1 37 166	3401	Ludolfshäusen	Göttingen	91	03 2 34 156
8261	Lohkirchen	Muhldorf a. Inn	599	09 1 46 134	8601	Ludwig	Bamberg	167	09 4 31 172
8481	Lohma	Vohenstrauß	266	09 3 48 130	6621	Ludweiler/Warndt	Saarbrücken	7 564	10 0 34 515
5204	Lohmar	Rhein - Sieg - Kreis	17 094	05 3 37 118	7140	Ludwigsburg, Stadt	Ludwigsburg	78 019	08 1 41 141
5181	Lohn	Jülich	1 189	05 4 34 313	8651	Ludwigschorgast, Markt	Stadtsteinach	988	09 4 45 123
3001	Lohnde	Hannover	2 008	03 1 35 163	2961	Ludwigsdorf	Aurich (Ostfriesland)	799	03 6 31 135
8602	Lohndorf	Bamberg	359	09 4 31 171	7762	Ludwigshafen am Bodensee	Stockach	1 900	08 3 44 138
3581	Lohne	Fritzlar - Homberg	700	06 2 33 051	6700	— am Rhein, Stadt		176 031	07 3 14 000
4451	—//Schepdsdorf-	Lingen	4 574	03 5 34 158	6501	Ludwigshöhe	Mainz - Bingen	404	07 3 39 035
2842	— (Oldenburg), Stadt	Vechta	15 741	03 8 35 117	8859	Ludwigsmoos	Neuburg a. d. Donau	501	09 7 44 151
6751	Lohnsfeld	Donnersbergkreis	647	07 3 33 042	8642	Ludwigstadt, Stadt	Kronach	2 712	09 4 38 156
6759	Lohnweiler	Kusel	509	07 3 36 060	6781	Ludwigswinkel	Pirmasens	674	07 3 40 029
8601	Lohr	Ebern	193	09 6 36 148	4990	Lubbecke, Stadt	Lubbecke	11 290	05 7 38 111
8801	—	Rothenburg ob der Tauber	251	09 5 43 148	3141	Lubberstedt	Harburg	294	03 3 35 179
8770	— a Main, Stadt	Lohr a. Main	11 309	09 6 45 118	2865	—	Wesermünde	581	03 4 37 168
3551	Lohra	Marburg	2 166	06 2 39 059	3131	Lubbow	Luchow - Dannenberg	451	03 3 36 220
6951	Lohrbach	Mosbach	1 324	08 2 36 134	3221	Lubbrechtsen	Alfeld (Leine)	292	03 2 31 156
3581	Lohre	Melsungen	364	06 2 40 039	2400	Lubeck, Hansestadt		239 339	01 0 03 000
6481	Lohrhaupten	Gelnhausen	969	06 1 40 037	3131	Lubeln	Luchow - Dannenberg	89	03 3 36 221
6251	Lohrheim	Rhein - Lahn - Kreis	535	07 1 41 081	3121	Luben	Gifhorn	140	03 3 34 185
8421	Lohstadt	Kelheim	271	09 2 37 140	2261	Lubke - Koog//Friedrich - Wilhelm-	Nordfriesland	279	01 0 54 034
8491	Loibling	Cham	955	09 3 34 122	2411	Luchow	Herzogtum Lauenburg	177	01 0 53 086
8311	Loiching	Dingolfing	1 243	09 2 33 122	3130	Luchow, Stadt	Luchow - Dannenberg	6 267	03 3 36 222
4231	Loikum	Rees	576	05 1 38 315	5489	Luckenbach	Ahrweiler	89	07 1 31 048
2381	Loit	Schleswig	319	01 0 59 055	5509	Luckenbürg	Bernkastel - Wittlich	102	07 2 31 078
8491	Loitzendorf	Waldmünchen	187	09 3 49 129	5880	Ludenscheid, Stadt	Ludenscheid	78 993	05 8 31 118
8019	Loitzersdorf	Ebersberg	651	09 1 37 124	3121	Luder	Uelzen	681	03 3 39 217
8441	Loitzendorf	Bogen	348	09 2 31 134	3441	Luderbach	Schwege	260	06 2 31 033
8311	Loizenkirchen	Vilsbiburg	575	09 2 49 136	6401	Ludermund	Fulda	208	06 2 34 075
6304	Lollar	Gießen	5 356	06 1 41 047	2241	Ludersbützel	Dithmarschen	129	01 0 51 070
5429	Lollschied	Rhein - Lahn - Kreis	204	07 1 41 082	3141	Ludersburg	Lüneburg	274	03 3 37 172
7291	Lombach	Freudenstadt	530	08 4 35 141	6440	Ludersdorf	Rotenburg	207	06 2 41 037
3131	Lomitz	Luchow - Dannenberg	209	03 3 36 218	3001	Ludersen	Springe	1 130	03 1 39 138
3421	Lonau	Zellerfeld	460	03 2 41 118	4961	Ludersfeld	Schaumburg - Lippe	771	03 1 38 142
5559	Longen	Trier - Saarburg	112	07 2 35 077	3141	Ludershausen	Lüneburg	235	03 3 37 173
5551	Longkamp	Bernkastel - Wittlich	921	07 2 31 077	2131	Ludingen	Rotenburg (Wumme)	121	03 4 34 142
5559	Longuich	Trier - Saarburg	1 117	07 2 35 078	4710	Ludinghausen, Stadt	Ludinghausen	13 389	05 5 35 512
4557	Lonnerbecke	Bersenbrück	185	03 5 32 169	2191	Ludingworth	Land Hadeln	2 067	03 4 32 142
8531	Lonnerstadt, Markt	Hochstadt a. d. Aisch	972	09 4 36 141	3451	Luerdisen	Holzminde	465	03 2 36 161
5401	Lonng	Mayen - Koblenz	749	07 1 37 065	3283	Lugde, Stadt	Detmold	10 591	05 7 33 115
7901	Lonsee	Ulm	1 075	08 1 47 154	3138	Luggau	Luchow - Dannenberg	123	03 3 36 223
6509	Lonsheim	Alzey - Worms	450	07 3 31 043	3001	Luhnde	Hildesheim - Marienburg	1 115	03 2 35 180
7419	Lonsingen	Münzingen	489	08 4 38 145	2111	Lullau	Harburg	1 126	03 3 35 180
2211	Looff	Steinburg	314	01 0 61 066	8722	Lulsfeld	Gerolzhofen	447	09 6 38 151
2351	Loop	Rendsburg - Eckernförde	228	01 0 58 098	5541	Lunebach	Bitburg - Prüm	679	07 2 32 262
2331	Loose	Rendsburg - Eckernförde	706	01 0 58 099	3140	Luneburg, Stadt		59 516	03 3 12 000
3111	Lopau	Uelzen	62	03 3 39 216	4628	Lunen, Stadt		71 658	05 9 19 000
8651	Lopp	Kulmbach	234	09 4 39 137	2391	Lungerau//Lindewitt-	Flensburg - Land	349	01 0 52 039
8949	Loppenhausen	Mindelheim	641	09 7 43 138	4441	Lunne	Lingen	1 041	03 5 34 113
2971	Loppersum	Norden	1 320	03 6 33 142	3251	Luntorf	Hameln - Pyrmont	537	03 1 34 165
2971	Loquard	Norden	670	03 6 33 143	3041	Luizen	Sozial	606	03 3 38 138
6471	Lorbach	Budingen	720	06 1 34 061	2381	Lurschau	Schleswig	717	01 0 59 057
6223	Lorch, Stadt	Rheingaukreis	3 481	06 1 50 011	3101	Lusche	Gifhorn	139	03 3 34 186
7073	—, Stadt	Schwabisch Gmünd	6 037	08 1 45 127	4501	Lustringen	Osnabrück	3 105	03 5 37 155

Gemeinde					Gemeinde				
Post- leit- zahl	Namen	Kreis	Wohn- bevölkerung am 27.5.1970	Statistische Kennziffer	Post- leit- zahl	Namen	Kreis	Wohn- bevölkerung am 27.5.1970	Statistische Kennziffer
2059	Lutau	Herzogtum Lauenburg	570	01 0 53 087	3201	Machtsum	Hildesheim - Marienburg	573	03 2 35 182
3133	Lutenthien	Luchow - Dannenberg	74	03 3 36 224	5449	Macken	Mayen - Koblenz	345	07 1 37 215
3549	Lutersheim	Waldeck	351	06 2 42 060	6751	Mackebach	Kaiserslautern	1 583	07 3 35 024
2980	Lutetsburg	Norden	976	03 6 33 144	3331	Mackendorf	Helmstedt	372	03 7 35 145
3451	Lutgenade	Holzminde	301	03 2 36 162	6941	Mackenheim	Bergstraße	118	06 1 32 058
3531	Lutgeneder	Warburg	458	05 7 41 218	3401	Mackenrode	Göttingen	249	03 2 34 157
3429	Lutgenhausen	Osterode am Harz	253	03 2 39 130	6581	Mackenrodt	Birkenfeld	339	07 1 34 052
3221	Lutgenholzen	Holzminde	46	03 2 36 163	3454	Mackensen	Einbeck	532	03 2 33 137
3411	Lutgenrode	Northeim	351	03 2 38 157	2801	Mackenstedt//Groß	Grafschaft Hoya	1 715	03 1 32 146
3351	Luthorst	Einbeck	810	03 2 33 136	6419	Mackenzell	Hunfeld	1 161	06 2 37 029
2322	Lutjenburg, Stadt	Plön	5 519	01 0 57 048	6349	Mademühlen	Dillkreis	686	06 1 37 036
2255	Lutjenholm	Nordfriesland	273	01 0 54 080	3581	Maden	Fritzlar Homberg	766	06 2 33 053
2261	Lutjenhorn	Nordfriesland	207	01 0 54 081	8721	Madenhausen	Schweinfurt	264	09 6 51 140
2073	Lutjensee	Stormarn	2 301	01 0 62 045	5791	Madfeld	Brilon	1 188	05 8 33 714
2211	Lutjenwestedt	Rendsburg - Eckernförde	630	01 0 58 100	8544	Mabenberg	Schwabach	361	09 5 45 133
6411	Lutter	Fulda	797	06 2 34 076	3441	Mackelsdorf	Eschwege	127	06 2 31 034
6401	Lutterz	Fulda	95	06 2 34 077	7411	Magerkingen	Reutlingen	870	08 4 40 130
5449	Lutz	Cochem - Zell	268	07 1 35 056	5439	Mahren//Elbingen	Oberwesterwaldkreis	404	07 1 39 019
6101	Lutzelbach	Darmstadt	303	06 1 35 021	8631	Mahrenhausen	Coburg	157	09 4 33 166
8631	Lutzelbuch	Coburg	517	09 4 33 165	8591	Mahring, Markt	Tirschenreuth	638	09 3 47 134
8901	Lutzelburg	Augsburg	840	09 7 31 153	7401	Mahrigen	Tübingen	845	08 4 45 135
6461	Lutzelhausen	Gelnhausen	624	06 1 40 038	7901	—	Ulm	726	08 1 47 157
6331	Lutzellinden	Wetzlar	1 684	06 1 54 053	7811	Margen//Sankt	Hochschwarzwald	1 604	08 3 40 149
6946	Lutzelachsen	Mannheim	3 243	08 2 35 124	7859	Markt	Lorch	510	08 3 38 155
8551	Lutzelndorf	Ebermannstadt	82	09 4 34 140	6491	Magdlos	Fulda	678	06 2 34 079
6129	Lutzel - Wiebelsbach	Erbach	2 126	06 1 38 052	3091	Magelsen	Grafschaft Hoya	426	03 1 32 177
3589	Lutzelwig	Fritzlar - Homberg	202	06 2 33 052	7969	Magenbuch	Sigmaringen	251	08 4 43 153
7241	Lutzenhardt	Freudenstadt	1 434	08 4 35 143	8124	Magnetried	Weilheim i. OB	248	09 1 55 130
8581	Lutzenreuth	Münchberg	261	09 4 41 123	7421	Magolsheim	Münsingen	410	08 4 38 146
5474	Lutzing//Brohl-	Ahrweiler	2 958	07 1 31 014	7031	Magstadt	Boblingen	6 982	08 1 33 132
5541	Lutzkampen	Bitburg - Prüm	329	07 2 32 263	7631	Mahlberg, Stadt	Lahr	1 746	08 3 37 129
6749	Lug	Pirmasens	623	07 3 40 030	3093	Mahlen	Grafschaft Hoya	186	03 1 32 178
4961	Luhden	Schaumburg - Lippe	890	03 1 38 143	3204	Mahlerten	Alfeld (Leine)	715	03 2 31 157
2091	Luhdorf	Harburg	1 059	03 3 35 181	6419	Mahlerts	Hunfeld	76	06 2 37 030
8481	Luhe, Markt	Neustadt a. d. Waldnaab	1 083	09 3 40 141	7769	Mahlsuren im Hegau	Stockach	323	08 3 44 139
3141	Luhmühlen	Harburg	278	03 3 35 182	7769	— im Tal	Stockach	443	08 3 44 140
2371	Luhnstedt	Rendsburg - Eckernförde	398	01 0 58 101	7201	Mahlstetten	Tuttlingen	752	08 4 46 129
7901	Luizhausen	Ulm	224	08 1 47 155	3201	Mahlum	Gandersheim	687	03 7 33 157
2247	Lunden	Dithmarschen	2 209	01 0 51 071	3321	Mahner//Klein	Goslar	481	03 7 34 128
2851	Lunestedt	Wesermünde	1 947	03 4 37 201	3121	Mahrenholz	Girhorn	122	03 3 34 187
3096	Lunsen//Holtorf-	Braunschweig	216	03 7 32 141	6309	Maibach	Friedberg	228	06 1 39 029
8431	Lupburg, Markt	Parsberg	1 004	09 3 42 150	8721	—	Schweinfurt	394	09 6 51 141
8601	Lußberg	Ebern	306	09 6 36 150	7034	Maichingen	Boblingen	7 444	08 1 33 133
6723	Lustadt	Germersheim	2 968	07 3 34 018	8702	Maidbrunn	Würzburg	753	09 6 52 130
3051	Luthe	Neustadt am Rubenberge	3 391	03 1 36 139	7116	Maiefels	Ohringen	1 229	08 1 44 131
2849	Lutten	Vechta	1 621	03 8 35 118	8999	Maierhofen	Lindau (Bodensee)	1 133	09 7 50 122
8081	Luttenwang	Furstenfeldbruck	188	09 1 40 141	6411	Maiersbach	Fulda	446	06 2 34 080
3071	Lutter	Neustadt am Rubenberge	215	03 1 36 140	8861	Maihingen	Nordlingen	746	09 7 46 155
3372	— am Barenberge, Flecken	Gandersheim	1 936	03 7 33 156	6735	Maikammer	Landau - Bad Bergzabern	3 638	07 3 37 052
3372	— am Barenberge I, gemfr. Gebiet	Gandersheim	1	03 7 33 521	8531	Mailach	Hochstadt a.d. Aisch	233	09 4 36 142
3411	Lutterbeck	Northeim	175	03 2 38 158	8721	Mailes	Hofheim i. Ufr.	110	09 6 41 142
2301	Lutterbek	Plön		01 0 57 049	8531	Mailheim	Uffenheim	140	09 5 46 149
3511	Lutterberg	Münden	860	03 2 37 131	8071	Mailing	Ingolstadt	3 443	09 1 42 131
3101	Luttern	Celle	76	03 3 32 164	8752	Mannaschaff	Aschaffenburg	6 329	09 6 32 128
7892	Luttingen	Sackingen	1 021	08 3 43 132	8721	Mainberg	Schweinfurt	819	09 6 51 142
3051	Luttmersen	Neustadt am Rubenberge	277	03 1 36 141	8711	Mainbernheim, Stadt	Kitzingen	1 780	09 6 43 133
3251	Luttringhausen	Springe	151	03 1 39 139	8760	Mainbullau	Miltenberg	114	09 6 48 124
3201	Luttrum	Hildesheim - Marienburg	355	03 2 35 181	8302	Mainburg, Stadt	Mainburg	6 667	09 2 41 128
3091	Lutrum	Verden	655	03 4 36 160	8651	Maineck	Lichtenfels	557	09 4 40 133
5591	Lutzerath	Cochem - Zell	1 234	07 1 35 057	6451	Mainflingen	Offenbach	3 017	06 1 49 018
2201	Lutzhorn	Pinneberg	747	01 0 56 035	7173	Mainhardt	Schwabisch Hall	1 570	08 1 46 135
8881	Lutzingen	Dillingen a. d. Donau	668	09 7 32 150	8653	Mainleus	Kulmbach	2 656	09 4 39 139
5441	Luxem	Mayen - Koblenz	246	07 1 37 066	8651	Mainroth	Lichtenfels	1 371	09 4 40 134
3051	Lyhren	Grafschaft Schaumburg	151	03 1 33 158	8411	Mainsbauern	Roding	343	09 3 45 131
5421	Lykershausen	Rhein - Lahn - Kreis	170	07 1 41 083	8711	Mainsondheim	Kitzingen	476	09 6 43 134
					8711	Mainstockheim	Kitzingen	1 608	09 6 43 135
					7769	Mainwangen	Stockach	192	08 3 44 141
					6500	Mainz, Stadt		172 195	07 3 15 000
					3351	Mainzholzen	Holzminde	354	03 2 36 164
					6301	Mainzlar	Gießen	1 541	06 1 41 050
					6691	Mainzweiler	Sankt Wendel	973	10 0 37 616
					8031	Maisach	Furstenfeldbruck	6 113	09 1 40 142
					7603	—	Offenburg	332	08 3 41 131
					5449	Maisborn	Rhein - Hunsrück - Kreis	114	07 1 40 089
					7261	Maisbach	Calw	418	08 4 33 162
					8261	Maisenberg	Mühdorf a. Inn	329	09 1 46 135
					8134	Maising	Starnberg	358	09 1 52 133
					8091	Maitenbeth	Wasserburg a. Inn	1 312	09 1 54 140
					7321	Maitis	Schwabisch Gmünd	398	08 1 45 128
					6541	Maitzborn	Rhein - Hunsrück - Kreis	118	07 1 40 090
					5239	Malberg	Altenkirchen (Wester- wald)	851	07 1 32 066
					5521	—	Bitburg - Prüm	977	07 2 32 075

M

Malbergweich — Markt Schwaben, Markt

Post- leit- zahl	Gemeinde		Wohn- bevölkerung am 27.5.1970	Statistische Kennziffer	Post- leit- zahl	Gemeinde		Wohn- bevölkerung am 27.5.1970	Statistische Kennziffer
	Namen	Kreis				Namen	Kreis		
5521	Malbergweich	Bitburg - Prum	388	07 2 32 076	3589	Mardorf	Fritzlar - Homberg	523	06 2 33 054
5509	Malborn	Bernkastel - Wittlich	1 459	07 2 31 079	3571	—	Marburg	1 383	06 2 39 061
3119	Malchau//Groß	Uelzen	113	03 3 39 170	3071	—	Neustadt am Rubenberge	1 038	03 1 36 144
6101	Malchen	Darmstadt	734	06 1 35 022	6201	Margaretha//Strinz	Untertaunuskreis	578	06 1 52 071
8081	Malching	Furstenfeldbruck	870	09 1 40 143	2211	Margarethen//Sankt	Steinburg	937	01 0 61 095
8399	—	Griesbach i. Rottal	1 252	09 2 36 127	8051	Margarethenried	Freising	227	09 1 39 148
7830	Maleck	Emmendingen	360	08 3 33 137	8901	Margertshausen	Augsburg	563	09 7 31 154
2427	Malente	Ostholstein	9 844	01 0 55 028	8702	Margetshöchheim	Würzburg	2 236	09 6 52 131
8331	Malgersdorf	Eschenfelden	635	09 2 34 137	6411	Margrethenhaun	Fulda	655	06 2 34 083
6419	Malges	Hunfeld	243	06 2 37 031	7471	Margrethausen	Balingen	999	08 4 31 133
6401	Malkes	Fulda	106	06 2 34 081	7181	Mariakappel	Crailsheim	556	08 1 34 140
6431	Malkomes	Hersfeld	258	06 2 35 044	8240	Maria Gern	Berchtesgaden	447	09 1 35 117
8304	Mallersdorf, Markt	Mallersdorf	2 204	09 2 42 135	8381	Mariakirchen	Eschenfelden	487	09 2 34 139
8481	Mallersricht	Neustadt a. d. Waldnaab	211	09 3 40 142	8351	Mariapösching	Bogen	1 189	09 2 31 135
8435	Mallerstetten	Riedenburg	182	09 3 44 132	8941	Maria Steinbach	Memmingen	400	09 7 42 156
8314	Malling	Eschenfelden	391	09 2 34 138	8991	Maria - Thann	Lindau (Bodensee)	844	09 7 50 123
2831	Mallinghausen	Grafschaft Diepholz	238	03 1 31 148	5161	Mariaweller - Hoven	Duren	3 625	05 4 32 652
6251	Malmeneich	Limburg	272	06 1 45 031	7231	Mariazell	Rottweil	894	08 4 41 140
8802	Malmersdorf	Ansbach	164	09 5 31 154	3251	Marienberg	Hamel - Pyrmont	955	03 1 34 166
7251	Malmsheim	Leonberg	3 696	08 1 40 124	8201	Marienberg	Rosenberg	621	09 1 49 139
7840	Malsburg	Mulheim	934	08 3 39 135	5439	— (Westerwald), Stadt//Bad	Oberwesterwaldkreis	4 599	07 1 39 006
6909	Malsch	Heidelberg	2 493	08 2 33 131	8771	Marienbrunn	Marktheidenfeld	297	09 6 46 135
7502	—	Karlsruhe	9 258	08 2 34 141	3201	Marienbrunn	Hildesheim - Marienburg	221	03 2 35 183
6909	Malschenberg	Heidelberg	1 600	08 2 33 132	2951	Marienchor	Leer	91	03 6 32 172
3509	Malsfeld	Melsungen	1 177	06 2 40 040	2841	Mariendrebber	Grafschaft Diepholz	902	03 1 31 149
3134	Malsleben	Luchow - Dannenberg	36	03 3 36 225	4831	Marienfeld	Warendorf	3 171	05 5 40 413
2143	Malstedt	Bremervorde	282	03 4 31 178	5429	Marienfels	Rhein - Lahn - Kreis	294	07 1 41 084
7831	Malterdingen	Emmendingen	2 195	08 3 33 138	2986	Marienhäfe, Flecken	Norden	1 017	03 6 33 146
8899	Malzhausen	Schrobenhausen	152	09 1 51 132	3221	Marienhagen	Alfeld (Leine)	1 062	03 2 31 158
7861	Mambach	Lorrach	467	08 3 38 156	3541	—	Frankenberg	490	06 2 32 051
2943	Mamburg	Wittmund	636	03 6 34 141	5419	Marienhausen	Neuwied	351	07 1 38 201
5231	Mammelzen	Altenkirchen (Westerwald)	669	07 1 32 067	5277	Marienhede	Oberbergischer Kreis	9 330	05 3 35 115
8081	Mammendorf	Furstenfeldbruck	2 195	09 1 40 144	2260	Marienkoog	Nordfriesland	164	01 0 54 082
8381	Mammung	Dingolfing	1 723	09 2 33 123	2260	—//Juliane	Nordfriesland	92	01 0 54 060
6241	Mammolshain	Obertaunuskreis	1 786	06 1 48 009	3477	Marienmünster, Stadt	Hoxter	4 720	05 7 36 115
8729	Manau	Hofheim i. Ufr.	79	09 6 41 143	5419	Marienrachdorf	Unterwesterwaldkreis	685	07 1 42 044
8072	Manching	Ingolstadt	7 140	09 1 42 132	3200	Marienrode	Hildesheim - Marienburg	183	03 2 35 184
6551	Mandel	Bad Kreuznach	687	07 1 33 061	8644	Marienroth	Kronach	263	09 4 38 157
6341	Mandeln	Dillkreis	1 108	06 1 37 037	3051	Mariensee	Neustadt am Rubenberge	1 138	03 1 36 145
3051	Mandelsloh	Neustadt am Rubenberge	924	03 1 36 142	8831	Marienstein	Eichstatt	1 083	09 5 33 151
6341	Manderbach	Dillkreis	1 378	06 1 37 038	3331	Mariental	Helmstedt	1 217	03 7 35 146
5509	Mandern	Trier - Saarburg	944	07 2 35 081	2330	Marienthal	Rendsburg - Eckernförde	500	01 0 58 102
3581	—	Waldeck	638	06 2 42 061	6761	—//Pfalz	Donnersbergkreis	314	07 3 33 044
5562	Manderscheid	Bernkastel - Wittlich	1 118	07 2 31 080	8654	Marienweiher	Stadtsteinach	658	09 4 45 124
5523	—	Bitburg - Prum	83	07 2 32 264	5551	Maring - Noviant	Bernkastel - Wittlich	1 516	07 2 31 081
8960	Mang//Sankt	Kempten (Allgäu)	9 698	09 7 39 132	6481	Margß	Schluchtern	180	06 1 51 020
8401	Mangolding	Regensburg	362	09 3 43 175	2951	Markt//Mitling	Leer	757	03 6 32 175
7115	Mangoldsall	Ohringen	389	08 1 44 132	7901	Markbronn	Ulm	500	08 1 47 158
2432	Manhagen	Ostholstein	428	01 0 55 029	7778	Markdorf, Stadt	Überlingen	6 495	08 3 45 146
8191	Manhartshofen	Wolftrathshausen	260	09 1 56 135	3361	Marke	Osterode am Harz	157	03 2 39 131
5159	Manheim	Bergheim (Erf.)	1 720	05 3 31 412	7761	Markelfingen	Konstanz	1 329	08 3 36 147
5441	Mannebach	Daun	247	07 2 33 225	6996	Markelsheim	Mergentheim	1 601	08 1 42 134
5449	—	Rhein - Hunsrück - Kreis	120	07 1 40 091	4523	Markendorf	Melle	548	03 5 35 140
5511	—	Trier - Saarburg	344	07 2 35 082	8660	Markersreuth	Munchberg	526	09 4 41 124
6800	Mannheim, Stadt	—	332 163	08 2 13 000	7145	Markgroningen, Stadt	Ludwigsburg	9 471	08 1 41 143
8831	Mannholz	Weissenburg i. Bay.	103	09 5 47 143	2909	Markhausen	Cloppenburg	1 801	03 8 32 123
8306	Mannsdorf	Mallersdorf	104	09 2 42 136	3031	Marklendorf	Fallingb. Ostel	385	03 3 33 162
8621	Mannsgereuth	Lichtenfels	268	09 4 40 135	8311	Marklkofen	Dingolfing	1 262	09 2 33 124
6761	Mannweiler - Colln	Donnersbergkreis	461	07 3 33 043	3071	Marklohe	Nienburg (Weser)	1 520	03 1 37 167
3531	Manrode	Warburg	474	05 7 41 219	3355	Markoldendorf, Flecken	Einbeck	2 435	03 2 33 138
6419	Mansbach	Hunfeld	1 551	06 2 37 032	8431	Marktstetten	Parsberg	293	09 3 42 153
2971	Manslagt	Norden	458	03 6 33 145	8901	Markt	Wertingen	354	09 7 49 141
8481	Mantel, Markt	Neustadt a. d. Waldnaab	2 522	09 3 40 143	8801	Marktbargel, Markt	Uffenheim	1 324	09 5 46 114
4781	Mantinghausen	Buren	555	05 7 32 516	8831	Markt Berolzheim, Markt	Gunzenhausen	1 297	09 5 37 141
8831	Mantlach	Hilpoltstein	131	09 5 39 157	8536	— Bibart, Markt	Scheinfeld	1 496	09 5 44 113
8431	— b. Velburg	Parsberg	206	09 3 42 152	8713	Marktbreit, Stadt	Kitzingen	3 353	09 6 43 136
6531	Manubach	Mainz - Bingen	425	07 3 39 036	8531	Markt Erlbach, Markt	Neustadt a. d. Aisch	2 478	09 5 41 158
7851	Mappach	Lorrach	341	08 3 38 157	8621	Marktgratz, Markt	Lichtenfels	1 464	09 4 40 136
6209	Mappershain	Untertaunuskreis	190	06 1 52 045	8772	Marktheidenfeld, Stadt	Marktheidenfeld	6 368	09 6 46 136
8601	Marbach	Ebern	149	09 6 36 151	8062	Markt Indersdorf, Markt	Dachau	2 103	09 1 36 139
6411	—	Fulda	1 343	06 2 34 082	8261	Marktl, Markt	Altötting	2 012	09 1 32 129
3550	—	Marburg	2 419	06 2 39 060	8261	Marktlberg	Altötting	502	09 1 32 130
7941	—	Saalgau	540	08 4 42 170	8654	Marktleugast, Markt	Stadtsteinach	2 531	09 4 45 125
6971	—	Tauberbischofsheim	202	08 2 39 156	8671	Marktleuthen, Stadt	Wunsiedel	3 542	09 4 47 134
7731	—	Villingen	1 178	08 3 46 125	7181	Marktlustenaun	Crailsheim	1 269	08 1 34 141
7142	— am Neckar, Stadt	Ludwigsburg	10 437	08 1 41 142	8531	Markt Nordheim, Markt	Scheinfeld	489	09 5 44 144
3040	Marbostel bei Soltau	Soltau	110	03 3 38 139	8952	Marktoberdorf, Stadt	Marktoberdorf	10 255	09 7 41 131
3041	— bei Wietendorf	Soltau	81	03 3 38 140	8861	Marktoffingen	Nordlingen	807	09 7 46 156
3550	Marburg a. d. Lahn, Univer- sitätsstadt	—	46 968	06 2 13 000	8590	Marktrechwitz, Stadt	—	15 763	09 4 17 000
2941	Marcardsmoor	Wittmund	885	03 6 34 142	8947	Markt Rettenbach, Markt	Memmingen	1 098	09 7 42 146
8371	March	Regen	814	09 2 45 129	8241	Marktschellenberg, Markt	Berchtesgaden	1 761	09 1 35 122
8421	Marching	Kelheim	250	09 2 37 141	8581	Marktschorgast, Markt	Kulmbach	1 690	09 4 39 140
					8015	Markt Schwaben, Markt	Ebersberg	6 528	09 1 37 126

Gemeinde		Kreis	Wohn- bevölkerung am 27.5 1970	Statistische Kennziffer	Gemeinde		Kreis	Wohn- bevölkerung am 27.5 1970	Statistische Kennziffer
Post- leit- zahl	Namen				Post leit zahl	Namen			
8711	Marktsteft, Stadt	Kitzingen	1 268	09 6 43 137	7701	Mauenheim	Donaueschingen	354	08 3 32 146
8721	Marktsteinach	Schweinfurt	817	09 6 51 143	6901	Mauer	Heidelberg	2 547	08 2 33 133
8531	Markt Taschendorf, Markt	Scheinfeld	432	09 5 44 160	8207	Mauerkirchen	Chiemgau	536	09 1 49 140
8939	— Wald, Markt	Mindelheim	798	09 7 43 139	8054	Mauern	Freising	922	09 1 39 151
8621	Marktzeuln, Markt	Lichtenfels	1 257	09 4 40 137	8859	—	Neuburg a d. Donau	287	09 7 44 152
2844	Marl	Grafschaft Diepholz	682	03 1 31 150	6431	Mauers	Hunfeld	46	06 2 37 033
4370	—, Stadt	Recklinghausen	77 182	05 6 37 513	8951	Mauerstetten	Kaufbeuren	1 343	09 7 38 145
7109	Marlach	Kunzelsau	527	08 1 39 135	6311	Maulbach	Alsfeld	511	06 1 31 052
3131	Marleben	Luchow - Dannenberg	81	03 3 36 226	7133	Maulbronn, Stadt	Vaihingen	4 483	08 1 48 132
8671	Marlesreuth	Naila	883	09 4 42 127	7867	Maulburg	Lorrach	3 729	08 3 38 158
3131	Marlin	Luchow - Dannenberg	56	03 3 36 227	5231	Maulsbach//Hirz	Altenkirchen (Westerwald)	238	07 1 32 053
8521	Marloffstein	Erlangen	637	09 5 34 128	8851	Mauren	Donauwörth	504	09 3 33 150
2222	Marne, Stadt	Dithmarschen	5 383	01 0 51 072	4400	Mauritz//Sankt	Münster	8 089	05 5 36 414
2221	Marnerdeich	Dithmarschen	289	01 0 51 073	6661	Mausbach	Zweibrücken	240	07 3 41 021
6719	Marenheim	Donnersbergkreis	1 530	07 3 33 045	6691	—//Hofeld	Sankt Wendel	1 033	10 0 37 519
8601	Maroldsweisach, Markt	Ebern	1 086	09 6 36 152	8501	Mausdorf	Neustadt a. d. Aisch	230	09 5 41 159
5419	Maroth	Unterwesterwaldkreis	142	07 1 42 045	8411	Mausheim	Parsberg	774	09 3 42 154
6694	Marpingen	Sankt Wendel	4 646	10 0 37 111	6481	Mauswinkel	Gelnhausen	276	06 1 40 039
8215	Marquartstein	Traunstein	2 504	09 1 53 133	8391	Mauth	Wolfstein	1 520	09 2 52 136
7241	Marschalkenzimmern	Horb	944	08 4 37 138	6701	Maxdorf	Ludwigshafen	4 776	07 3 38 018
5429	Martenroth	Untertaunuskreis	59	06 1 52 046	8414	Maxhütte - Hardhof, Stadt	Burglengenfeld	6 087	09 3 33 134
2309	Martensrade	Plön	664	01 0 57 050	6729	Maximiliansau	Germersheim	4 980	07 3 34 019
3091	Martfeld	Grafschaft Hoya	1 756	03 1 32 179	5419	Maxsain	Unterwesterwaldkreis	888	07 1 42 046
6691	Marth	Sankt Wendel	441	10 0 37 213	5440	Mayen, Stadt	Mayen - Koblenz	20 765	07 1 37 068
6731	Martin//Sankt	Landau - Bad Bergzabern	1 925	07 3 37 070	5481	Mayschoß	Ahrweiler	1 008	07 1 31 049
3501	Martinshagen	Wolffhagen	1 005	06 2 44 020	8761	Mechenhard	Obernburg a. Main	1 027	09 6 49 125
8671	Martinlamitz	Rehau	988	09 4 44 120	8729	Mechenried	Haßfurt	474	09 6 40 140
8311	Martinsbuch	Mallersdorf	448	09 2 42 137	6639	Mechern	Merzig - Wadern	670	10 0 32 316
8301	Martinshausen	Landshut	261	09 2 40 136	5353	Mechernich	Schleiden	13 158	05 4 36 119
8711	Martinsheim	Kitzingen	351	09 6 43 138	8660	Mechlenreuth	Münchberg	578	09 4 41 125
6791	Martinshöhe	Zweibrücken	1 725	07 3 41 019	2418	Mechow	Herzogtum Lauenburg	125	01 0 53 088
7261	Martinsmoos	Calw	304	08 4 33 163	3141	Mechtersen	Lüneburg	478	03 3 37 175
8671	Martinsreuth	Hof	324	09 4 37 134	3371	Mechtschausen	Hildesheim - Marienburg	479	03 3 35 285
6571	Martinstein	Bad Kreuznach	368	07 1 33 062	6431	Meckbach	Hersfeld	746	06 2 35 045
6229	Martinsthal	Rheingaukreis	1 061	06 1 50 013	5521	Meckel	Bitburg - Prüm	330	07 2 32 077
8961	Martinszell	Kempten (Allgäu)	1 472	09 7 39 122	2101	Meckelfeld	Harburg	6 030	03 3 35 185
8301	—	Mainburg	231	09 2 41 129	2139	Meckelsen//Groß	Bremervorde	511	03 4 31 151
3101	Marwede	Celle	166	03 3 32 165	2139	—//Klein	Bremervorde	664	03 4 31 170
2951	Marx	Wittmund	1 105	03 6 34 143	2851	Meckelstedt	Wesermünde	374	03 4 37 170
2091	Marxen	Harburg	729	03 3 35 183	6571	Meckenbach	Bad Kreuznach	373	07 1 33 063
3141	— am Berge	Lüneburg	92	03 3 37 174	6589	—	Birkenfeld	137	07 1 34 053
8671	Marxgrün	Naila	955	09 4 42 128	7996	Meckenbeuren	Tettng	6 207	08 4 44 119
8851	Marxheim	Donauwörth	664	09 7 33 149	8541	Meckenhausen	Hilpoltstein	645	09 5 39 158
7841	Marzell	Müllheim	766	08 3 39 136	6701	Meckenheim	Bad Dürkheim	2 574	07 3 32 035
5239	Marzhausen	Oberwesterwaldkreis	225	07 1 39 063	5309	Meckenheim, Stadt	Rhein - Sieg - Kreis	7 997	05 3 37 119
3431	—	Witzenhausen	249	06 2 43 033	6922	Meckesheim	Heidelberg	3 395	08 2 33 134
8051	Marzing	Freising	969	09 1 39 149	6431	Mecklar	Hersfeld	876	06 2 35 046
8231	Marzoll	Berchtesgaden	1 944	09 1 35 123	6759	Medard	Kusel	600	07 3 36 061
3119	Masbrock	Uelzen	169	03 3 39 218	6551	Meddersheim	Bad Kreuznach	747	07 1 33 064
5441	Masburg	Cochem - Zell	995	07 1 35 058	2061	Meddewade	Stornarn	470	01 0 62 046
2092	Maschen	Harburg	4 025	03 3 35 184	5789	Medebach, Stadt	Brilon	7 066	05 8 33 114
3301	Mascherode	Braunschweig	2 505	03 7 32 154	2261	Medelby	Flensburg - Land	566	01 0 52 043
3101	Masel	Gifhorn	115	03 3 34 188	6651	Medelsheim	Homburg	461	10 0 31 511
7951	Maselheim	Biberach	1 277	08 4 32 152	6349	Medenbach	Dillkreis	965	06 1 37 039
3111	Masendorf	Uelzen	222	03 3 39 219	6201	—	Main - Taunus - Kreis	1 147	06 1 46 024
8731	Maßbach, Markt	Bad Kissingen	1 772	09 6 33 136	3118	Medingen	Uelzen	914	03 3 39 220
7101	Massenbach	Heilbronn	1 064	08 1 38 165	8601	Medlitz	Staffelstein	320	09 4 46 136
8836	—	Weßtenburg i. Bay.	194	09 5 47 144	8601	Meedensdorf	Bamberg	162	09 4 31 173
7101	Massenbachhausen	Heilbronn	1 978	08 1 38 166	8631	Meeder	Coburg	1 016	09 4 33 167
8051	Massenhausen	Freising	885	09 1 39 150	3511	Meensen	Münden	390	03 2 37 132
3549	—	Waldeck	400	06 2 42 062	4961	Meerbeck	Schaumburg - Lippe	1 379	03 1 38 144
6369	Massenheim	Friedberg	1 795	06 1 39 030	8481	Meerbodenreuth	Neustadt a. d. Waldnaab	201	09 3 40 144
6201	—	Main - Taunus - Kreis	1 118	06 1 46 023	4005	Meerbusch, Stadt	Grevenbroich	45 857	05 1 34 131
8451	Massenricht	Amberg	279	09 3 31 142	3151	Meerdorf	Braunschweig	818	03 7 32 155
8332	Massing, Markt	Eggenfelden	1 209	09 2 34 141	5561	Meerfeld	Bernkastel - Wittlich	356	07 2 31 082
6661	Maßweiler	Zweibrücken	1 333	07 3 41 020	3531	Meerhof	Büren	1 080	05 7 32 615
5581	Mastershausen	Rhein - Hunsrück - Kreis	933	07 1 40 204	6462	Meerholz	Gelnhausen	2 798	06 1 40 040
5541	Matshorn	Bitburg - Prüm	94	07 2 32 265	7758	Meersburg, Stadt	Überlingen	4 067	08 3 45 147
8403	Matting	Regensburg	253	09 3 43 176	2449	Meeschendorf (Fehmarn)	Ostholstein	900	01 0 55 030
8939	Matties	Mindelheim	562	09 7 43 140	4521	Meesdorf	Melle	348	03 5 35 141
8251	Matzbach	Erding	746	09 1 38 136	3131	Meetschow	Luchow - Dannenberg	133	03 3 36 228
7181	Matzenbach	Crailsheim	1 150	08 1 34 142	2351	Meezen	Rendsburg - Eckernförde	296	01 0 58 103
6799	—//Eisenbach	Kusel	339	07 3 36 020	8861	Megeshheim	Nordlingen	768	09 7 46 157
5541	Matzerath	Bitburg - Prüm	85	07 2 32 266	2371	Meggerdorf	Schleswig	715	01 0 59 058
8593	Matzersreuth	Tirschenreuth	396	09 3 47 135	2140	Mehedorf	Bremervorde	299	03 4 31 179
8221	Matzing	Traunstein	579	09 1 53 134	6751	Mehlbach	Kaiserslautern	1 051	07 3 35 025
7151	Maubach	Backnang	715	08 1 32 140	2211	Mehlbek	Steinburg	392	01 0 61 067
7841	Mauchen	Müllheim	341	08 3 39 137	3071	Mehlbergen	Nienburg (Weser)	318	03 1 37 168
7891	—	Waldshut	469	08 3 47 158	2340	Mehlbj	Schleswig	1 553	01 0 59 059
6719	Mauchenheim	Alzey - Worms	889	07 3 31 044	3211	Mehle	Alfeld (Leine)	1 280	03 2 31 159
5241	Mauden	Altenkirchen (Westerwald)	78	07 1 32 068	3591	Mehlen	Waldeck	459	06 2 42 063
5523	Mauel	Bitburg - Prüm	122	07 2 32 267	3139	Mehlfien	Luchow - Dannenberg	52	03 3 36 229
					6751	Mehlingen	Kaiserslautern	2 760	07 3 35 026

Mehmeisel — Messenkamp

Gemeinde		Kreis	Wohn- bevölkerung am 27.5.1970	Statistische Kennziffer	Gemeinde		Kreis	Wohn- bevölkerung am 27.5.1970	Statistische Kennziffer
Post- leit- zahl	Namen				Post- leit- zahl	Namen			
8591	Mehmeisel	Kernath	1 615	09 3 36 129	7801	Mengen	Freiburg	948	08 3 34 150
4231	Mehr//Haffen	Rees	4 337	05 1 38 312	7947	—, Stadt	Saulgau	5 265	08 4 42 171
3111	Mehre	Uelzen	43	03 3 39 221	3549	Mengeringhausen, Stadt	Waldeck	3 287	06 2 42 065
5231	Mehren	Altenkirchen (Wester- wald)	279	07 1 32 069	6431	Mengers	Hunfeld	72	06 2 37 035
5569	—	Daun	1 002	07 2 33 042	6541	Mengerschied	Rhein - Hunsrück - Kreis	855	07 1 40 092
8261	Mehring	Altötting	1 331	09 1 32 131	3401	Mengershausen	Göttingen	709	03 2 34 158
5559	—	Trier - Saarburg	1 926	07 2 35 083	6291	Mengerskirchen	Oberlahnkreis	4 707	06 1 47 035
3091	Mehringen	Grafschaft Hoya	215	03 1 32 180	8581	Mengersreuth	Bayreuth	250	09 4 32 155
4441	—	Lingen	853	03 5 34 149	8591	—	Kernath	245	09 3 36 130
7421	Mehrstetten	Münsingen	1 053	08 4 38 147	8311	Mengkofen	Dingolfing	1 877	09 2 33 125
3161	Mehrum	Peine	869	03 2 40 142	3579	Mengsberg	Ziegenhain	876	06 2 45 037
3451	Meiborssen	Hameln - Pyrmont	255	03 1 34 167	3531	Menne	Warburg	723	05 7 41 518
6321	Meiches	Lauterbach	487	06 1 44 035	8071	Menning	Ingolstadt	428	09 1 42 133
7421	Meidelstetten	Münsingen	378	08 4 38 148	5501	Menningen	Bitburg - Prum	155	07 2 32 078
8660	Meierhof	Munchberg	681	09 4 41 126	6641	—	Merzig - Wadern	624	10 0 32 515
8671	—	Naila	444	09 4 42 129	7791	—	Stockach	444	08 3 44 142
4031	Meiersberg//Hornberg	Düsseldorf - Mettmann	3 274	05 1 32 412	2831	Menninghausen	Grafschaft Diepholz	161	03 1 31 152
8421	Meihern	Riedenburg	383	09 3 44 133	8752	Mensgesaß	Alzenau i. UFr.	833	09 6 31 139
8831	Meilenhofen	Eichstatt	271	09 5 33 152	6251	Mensfelden	Limburg	1 038	06 1 45 032
8301	—	Mainburg	278	09 2 41 130	4571	Menslage	Bersenbruck	930	03 5 32 170
8031	Meiling	Starnberg	210	09 1 52 134	2981	Menstede - Coldinne	Norden	1 337	03 6 33 147
8632	Meilschnitz	Coburg	314	09 4 33 168	4781	Menzel	Lippstadt	388	05 8 36 422
2071	Meisdorf	Stormarn	260	01 0 62 047	7821	Menzenschwand	Hochschwarzwald	550	08 3 40 139
2211	Meiserhausen	Alfeld (Leine)	190	03 2 31 160	7521	Menzingen	Buchsal	1 865	08 2 31 125
7129	Meimsheim	Heilbronn	1 699	08 1 38 167	4470	Meppen, Stadt	Meppen	18 569	03 5 36 165
4934	Meinberg, Stadt//Horn - Bad	Detmold	16 048	05 7 33 116	8901	Merching	Friedberg	1 455	09 7 34 130
5451	Meinborn	Neuwied	301	07 1 38 042	6963	Merchingen	Buchen	891	08 2 32 156
3471	Meinbrexen	Holzminde	388	03 2 36 165	6641	—	Merzig - Wadern	1 058	10 0 32 516
3174	Meine	Gifhorn	1 821	03 3 34 189	6689	Merchweiler	Ottweiler	6 958	10 0 33 112
3040	Meinern	Soltau	315	03 3 38 141	7801	Merdingen	Freiburg	1 780	08 3 34 151
3176	Meinersen	Gifhorn	1 833	03 3 34 190	6291	Merenberg	Oberlahnkreis	2 320	06 1 47 036
2919	Meinersfehn	Leer	501	03 6 32 173	4409	Merfeld	Coesfeld	1 219	05 5 34 412
5882	Meinerzhagen, Stadt	Ludenscheid	17 654	05 8 31 119	6990	Mergentheim, Stadt//Bad	Mergentheim	12 616	08 1 42 135
8831	Meinheim	Gunzenhausen	587	09 5 37 142	8905	Mering, Markt	Friedberg	6 911	09 7 34 131
3041	Meinholz	Soltau	126	03 3 38 142	5239	Merkelbach	Oberwesterwaldkreis	366	07 1 39 064
5769	Meinkenbracht	Arnsberg	172	05 8 32 318	5161	Merken	Duren	2 724	05 4 32 653
3181	Meinkot	Helmstedt	325	03 7 35 147	6349	Merkenbach	Dillkreis	1 303	06 1 37 040
4961	Meinsen	Schaumburg - Lippe	667	03 1 38 145	8601	Merkendorf	Bamberg	710	09 4 31 176
3251	—	Springe	128	03 1 39 140	8821	—, Stadt	Gunzenhausen	1 366	09 5 37 143
2149	Meinstedt	Bremervorde	192	03 4 31 180	6471	Merkenfritz	Budingen	705	06 1 34 062
5531	Meisburg	Daun	322	07 2 33 043	8741	Merkershausen	Königshofen i. Grabfeld	528	09 6 44 129
6431	Meisenbach	Hunfeld	69	06 2 37 034	5521	Merkshausen	Bitburg - Prum	12	07 2 32 269
6554	Meisenheim, Stadt	Bad Kreuznach	2 829	07 1 33 065	7256	Merklingen	Leonberg	3 972	08 1 40 125
4950	Meißen	Minden	3 032	05 7 39 419	7901	—	Ulm	1 423	08 1 47 159
8461	Meißenberg	Neunburg vorm Wald	260	09 3 39 132	4771	Merklinghausen - Wiggering- hausen	Lippstadt	211	05 8 36 321
3101	Meißenhof	Celle	997	03 3 32 166	5123	Merkstein	Aachen	14 470	05 4 31 128
7631	Meißenheim	Lahr	1 945	08 3 37 130	8631	Merlach	Staffelstein	99	09 4 46 137
4781	Meiste	Lippstadt	383	05 8 36 421	5541	Merlscheid	Bitburg - Prum	63	07 2 32 270
8901	Meitingen	Wertingen	3 755	09 7 49 142	5401	Mermuth	Rhein - Hunsrück - Kreis	229	07 1 40 093
3001	Mertze	Burgdorf	491	03 3 31 155	6481	Mernes	Gelnhausen	767	06 1 40 041
3141	Melbeck	Lüneburg	1 538	03 3 37 176	5171	Mersch	Julich	686	05 4 34 713
7401	Melchingen	Hechingen	669	08 4 36 139	5509	Merschbach	Bernkastel - Wittlich	109	07 2 31 083
2223	Meldorf, Stadt	Dithmarschen	7 509	01 0 51 074	5551	Merscheid	Bernkastel - Wittlich	458	07 2 31 084
3509	Melgershausen	Melsungen	451	06 2 40 041	5501	Mertesdorf	Trier - Saarburg	1 196	07 2 35 085
8602	Melkendorf	Bamberg	576	09 4 31 174	6719	Mertesheim	Bad Dürkheim	348	07 3 32 036
8651	—	Kulmbach	1 020	09 4 39 141	8851	Mertingen	Donauwörth	2 253	09 7 33 151
4520	Melle, Stadt	Melle	16 107	03 5 35 142	5441	Mertloch	Mayen - Koblenz	994	07 1 37 070
5981	Mellen	Arnsberg	524	05 8 32 222	3451	Merxhausen	Holzminde	338	03 2 36 166
3001	Mellendorf	Burgdorf	4 110	03 3 31 156	6571	Merxheim	Bad Kreuznach	1 433	07 1 33 066
2839	Mellinghausen	Grafschaft Diepholz	610	03 1 31 151	6781	Merzalben	Pirmasens	1 248	07 3 40 031
3551	Mellinau	Marburg	820	06 2 39 062	4551	Merzen//Lechtrup -	Bersenbruck	977	03 5 32 166
4781	Mellrich	Lippstadt	647	05 8 36 216	5171	Merzenhausen	Julich	280	05 4 34 517
8744	Mellrichstadt, Stadt	Mellrichstadt	4 962	09 6 47 123	5161	Merzenich	Duren	6 201	05 4 32 715
5451	Melsbach	Neuwied	1 391	07 1 38 043	7802	Merzhausen	Freiburg	2 577	08 3 34 152
2300	Melsdorf	Reudsburg - Eckernförde	932	01 0 58 104	6391	—	Usingen	608	06 1 53 019
3508	Melsungen, Stadt	Melsungen	9 171	06 2 40 042	3579	—	Ziegenhain	1 045	06 2 45 038
3111	Melzingen	Uelzen	363	03 3 39 222	6640	Merzig, Stadt	Merzig - Wadern	12 082	10 0 32 111
8961	Memholz	Kempten (Allgäu)	550	09 7 39 123	8861	Merzingen	Nordlingen	113	09 7 46 158
8602	Memmelsdorf	Bamberg	4 274	09 4 31 175	6759	Merzweiler	Kusel	184	07 3 36 062
8601	— i. UFr.	Ebern	621	09 6 36 153	5778	Meschede - Land	Meschede	479	05 8 37 512
8909	Memmenhausen	Krumbach (Schwaben)	375	09 7 40 134	5778	—, Stadt	Meschede	15 712	05 8 37 513
2983	Memmert, gemfr. Gebiet// Nordseeinsel	Norden	4	03 6 33 511	8621	Meschenbach	Coburg	196	09 4 33 169
8940	Memmingen, Stadt	Memmingen	32 917	09 7 16 000	5591	Mesenich	Cochem - Zell	448	07 1 35 060
8941	Memmingerberg	Memmingen	2 535	09 7 42 147	5501	—	Trier - Saarburg	363	07 2 35 086
7591	Memprechtshofen	Kehl	830	08 3 35 132	3051	Mesmerode	Neustadt am Rubenberge	691	03 1 36 146
8656	Menchau	Kulmbach	224	09 4 39 142	8751	Mespebrunn	Aschaffenburg	1 142	09 6 32 129
5750	Menden (Sauerland), Stadt	Iserlohn	30 103	05 8 35 113	6101	Meßbach	Dieburg	109	06 1 36 026
5442	Mendig, Stadt	Mayen - Koblenz	7 988	07 1 37 069	7109	—	Kunzelsau	136	08 1 39 136
8421	Mendorf	Riedenburg	407	09 3 44 134	6101	Messel	Darmstadt	2 302	06 1 35 023
8451	Mendorferbuch	Amberg	256	09 3 31 143	6971	Messelhausen	Tauberbischofsheim	428	08 2 39 157
3044	Mengebostel	Fallingb. Ostel	281	03 3 33 163	8621	Messenfeld	Staffelstein	119	09 4 46 138
					3251	Messenkamp	Springe	499	03 1 39 141

Gemeinde					Gemeinde				
Post- leit- zahl	Namen	Kreis	Wohn- bevölkerung am 27.5.1970	Statistische Kennziffer	Post- leit- zahl	Namen	Kreis	Wohn- bevölkerung am 27.5.1970	Statistische Kennziffer
5521	Messerich	Bitburg - Prum	434	07 2 32 079	3139	Middefeitz	Luchow - Dannenberg	49	03 3 36 232
7911	Meßhofen	Neu - Ulm	615	09 7 45 138	2941	Middels	Aurich (Ostfriesland)	1 373	03 6 31 136
4441	Messingen	Lingen	845	03 5 34 150	2951	Midlum	Leer	349	03 6 32 174
5799	Messinghausen	Brilon	1 042	05 8 33 715	2271	—	Nordfriesland	237	01 0 54 083
7790	Meßkirch, Stadt	Stockach	4 514	08 3 44 143	2851	—	Wesermünde	1 561	03 4 37 171
4951	Meßlingen	Minden	519	05 7 39 518	2971	—//Groß	Norden	558	03 6 33 129
8396	Meßnerschlag	Wegscheid	488	09 2 51 122	7061	Miedelsbach	Waiblingen	1 281	08 1 49 139
7475	Meßstetten	Balingen	4 694	08 4 31 134	5429	Miehlen	Rhein - Lahn - Kreis	1 532	07 1 41 085
4441	Mesum	Steinfurt	5 797	05 5 38 512	3511	Mielenhausen	Münden	454	03 2 37 133
3051	Metel	Neustadt am Rubenberge	302	03 1 36 147	2301	Mielkendorf	Rendsburg - Eckernförde	857	01 0 58 105
4431	Metelen	Steinfurt	5 031	05 5 38 117	5421	Miellen	Rhein - Lahn - Kreis	373	07 1 41 086
8354	Metten, Stadt	Deggendorf	3 154	09 2 32 131	2361	Mielsdorf	Segeberg	106	01 0 60 055
8301	Mettenbach	Landshut	537	09 2 40 137	6795	Miesau	Kusel	3 068	07 3 36 063
7950	Mettenberg	Biberach	473	08 4 32 153	8160	Miesbach, Stadt	Miesbach	5 274	09 1 45 125
7891	—	Waldshut	194	08 3 47 159	8481	Miesbrunn	Vohenstrauß	480	09 3 48 132
5529	Mettendorf	Bitburg - Prum	1 084	07 2 32 080	6792	Miesenbach//Ramstein	Kaiserslautern	7 852	07 3 35 038
8541	—	Hilpoltstein	78	09 5 39 159	7969	Mieterkingen	Saulgau	223	08 4 42 172
8381	Mettenhausen	Landau a.d. Isar	398	09 2 39 130	7631	Mietersheim	Lahr	1 209	08 3 37 131
6521	Mettenheim	Alzey - Worms	1 015	07 3 31 045	7959	Mietingen	Biberach	1 335	08 4 32 154
8261	—	Muhldorf a. Inn	1 344	09 1 46 136	8202	Mietrachung	Bad Aibling	1 573	09 1 33 127
5521	Metternich	Bitburg - Prum	440	07 2 32 081	8351	—	Deggendorf	1 771	09 2 32 133
5401	Metterich	Mayen - Koblenz	202	07 1 37 071	2251	Mildstedt	Nordfriesland	1 524	01 0 54 084
8441	Metting	Straubing	188	09 2 47 130	4241	Millingen	Rees	2 080	05 1 38 413
4532	Mettingen	Tecklenburg	10 011	05 5 39 114	4781	Millinghausen//Horn-	Lippstadt	804	05 8 36 319
6642	Mettlach	Merzig - Wadern	4 351	10 0 32 614	4801	Milse	Bielefeld	3 111	05 7 31 417
4020	Mettmann, Stadt	Düsseldorf - Mettmann	30 209	05 1 32 116	8491	Miltach	Kotzting	833	09 2 38 139
6589	Mettweiler	Birkenfeld	338	07 1 34 054	4411	Milte	Warendorf	1 707	05 5 40 512
5501	Metzdorf	Trier - Saarburg	241	07 2 35 087	8760	Miltenberg, Stadt	Miltenberg	8 486	09 6 48 125
3501	Metze	Fritzlar - Homberg	796	06 2 33 055	8451	Mimbach	Amberg	576	09 3 31 144
6441	Metzebach	Melsungen	184	06 2 40 043	6651	—	Homburg	897	10 0 31 121
2101	Metzendorf	Harburg	235	03 3 35 186	4571	Mimmelage//Groß	Bersenbruck	454	03 5 32 145
6541	Metzenhausen	Rhein - Hunsrück - Kreis	138	07 1 40 094	4571	—//Klein	Bersenbruck	206	03 5 32 163
3101	Metzingen	Celle	240	03 3 32 167	7771	Mimmenhausen	Überlingen	1 584	08 3 45 148
3139	—	Luchow - Dannenberg	164	03 3 36 230	8871	Mündelaltheim	Günzburg	426	09 7 36 149
7418	—, Stadt	Reutlingen	14 475	08 4 40 131	8949	Mündelau	Mindelheim	342	09 7 43 141
4021	Metzkausen	Düsseldorf - Mettmann	5 800	05 1 32 415	8948	Mindelheim, Stadt	Mindelheim	9 659	09 7 43 142
8586	Metzlersreuth	Münchberg	381	09 4 41 127	8421	Mindelstetten	Riedenburg	647	09 3 44 135
6421	Metzlos	Lauterbach	193	06 1 44 036	8909	Mindelzell	Krumbach (Schwaben)	563	09 7 40 135
6421	— Gehaag	Lauterbach	178	06 1 44 037	5501	Minden	Bitburg - Prum	233	07 2 32 082
3131	Meuchefitz	Luchow - Dannenberg	83	03 3 36 231	4950	—, Stadt	Minden	48 912	05 7 39 111
5431	Meudt	Oberwesterwaldkreis	1 576	07 1 39 065	5561	Minderlittgen	Bernkastel - Wittlich	613	07 2 31 085
5511	Meurich	Trier - Saarburg	204	07 2 35 088	8861	Minderoffingen	Nordlingen	278	09 7 46 159
5489	Meuspath	Ahrweiler	196	07 1 31 050	7271	Mindersbach	Calw	371	08 4 33 164
3132	Meußleßen	Uelzen	69	03 3 39 223	7769	Mindersdorf	Sigmaringen	293	08 4 43 154
2861	Mevenstedt	Osterholz	254	03 4 33 133	8541	Mindorf	Hilpoltstein	133	09 5 39 161
2822	Meyenburg	Osterholz	1 072	03 4 33 134	6741	Minfeld	Germersheim	1 457	07 3 34 020
3051	Meyenfeld	Neustadt am Rubenberge	1 021	03 1 36 148	3429	Mingerode	Duderstadt	1 206	03 2 32 128
4509	Meyerhofen	Wittlage	614	03 5 38 129	7525	Mingolsheim Langen-	brücken//Bad	7 746	08 2 31 126
2391	Meyn	Flensburg - Land	504	01 0 52 044	5561	Minheim	Bernkastel - Wittlich	615	07 2 31 086
2220	Michaelisdonn//Sankt	Dithmarschen	3 234	01 0 51 097	7889	Minseln	Sackingen	1 338	08 3 43 133
8351	Michaelsbuch	Deggendorf	610	09 2 32 132	2941	Minsen	Friesland	2 058	03 8 33 116
6471	Michelau	Budingen	283	06 1 34 063	2141	Minstdt	Bremervorde	259	03 4 31 181
8781	Michelau a.d. Saale	Gemünden a. Main	169	09 6 37 125	8401	Mintraching	Regensburg	1 298	09 3 43 177
8626	— i OFr.	Lichtenfels	3 916	09 4 40 138	5531	Mirbach	Daun	97	07 2 33 045
8729	— i Steigerwald	Gerozhofen	615	09 6 38 152	8631	Mirsdorf	Coburg	63	09 4 33 170
8752	Michelbach	Alzenau i. UFr.	2 199	09 6 31 140	8301	Mirskofen	Landshut	1 245	09 2 40 138
5531	—	Daun	112	07 2 33 044	3014	Misburg, Stadt	Hannover	19 859	03 1 35 164
8541	—	Hilpoltstein	186	09 5 39 160	8835	Mischelbach	Weißenburg i. Bay.	364	09 5 47 145
3551	—	Marburg	833	06 2 39 063	5409	Misselberg	Rhein - Lahn - Kreis	90	07 1 41 087
6611	—	Merzig - Wadern	850	10 0 32 912	2853	Misselwarden	Wesermünde	534	03 4 37 172
6951	—	Mosbach	624	08 2 36 135	8971	Missen - Wilhams	Sonthofen	1 139	09 7 48 125
7561	—	Rastatt	2 243	08 3 42 133	8581	Mistelbach	Bayreuth	1 340	09 4 32 156
6541	—	Rhein - Hunsrück - Kreis	163	07 1 40 095	7711	Mistelbrunn	Donaueschingen	70	08 3 32 147
6391	—	Usingen	169	06 1 53 020	8621	Mistelfeld	Lichtenfels	727	09 4 40 139
7111	— am Wald	Öhringen	925	08 1 44 133	8581	Mistelgau	Bayreuth	882	09 4 32 157
7171	— an der Bilz	Schwabisch Hall	2 131	08 1 46 136	8602	Mistendorf	Bamberg	327	09 4 31 177
7181	— an der Heide	Crailsheim	510	08 1 34 143	8789	Mitgenfeld	Bad Brückenau	150	09 6 35 118
7181	— an der Lucke	Crailsheim	520	08 1 34 144	6149	Mitlechtern	Bergstraße	525	06 1 32 059
6948	—//Wald	Bergstraße	4 832	06 1 32 096	2951	Mitling - Mark	Leer	187	03 6 32 175
5231	— (Westerwald)	Athenkirchen (Westerwald)	416	07 1 32 070	6619	Mitlosheim	Merzig - Wadern	614	10 0 32 913
8571	Michelfeld	Eschenbach i.d. OPf.	1 343	09 3 35 123	8011	Mittbach	Wasserburg a. Inn	686	09 1 54 141
8711	—	Kitzingen	329	09 6 43 139	2961	Mittgroßefehn	Aurich (Ostfriesland)	901	03 6 31 137
7171	—	Schwabisch Hall	1 743	08 1 46 137	6419	Mittelaschenbach	Hunfeld	275	06 2 37 036
6921	—	Sinsheim	1 912	08 2 38 138	6661	Mittelbach	Zweibrücken	1 275	07 3 41 022
8771	Michelieth	Marktheidenfeld	288	09 6 46 137	8961	Mittelberg	Kempten (Allgäu)	2 765	09 7 39 124
3579	Michelsberg	Ziegenhain	335	06 2 45 039	7951	Mittelbiberach	Biberach	1 569	08 4 32 155
8411	Michelsneukirchen	Roding	1 286	09 3 45 132	6791	Mittelbrunn	Kaiserslautern	642	07 3 35 027
6419	Michelsrombach	Hunfeld	925	06 2 37 036	7951	Mittelbuch	Biberach	656	08 4 32 156
6120	Michelstadt, Stadt	Erbach	7 152	06 1 38 053	6451	Mittelbuchen	Hanau	1 860	06 1 43 017
7961	Michelwinnaden	Ravensburg	631	08 4 39 128	8802	Mitteldachstetten	Ansbach	369	09 5 31 155
8481	Michldorf	Vohenstrauß	283	09 3 48 131	8551	Mittelehrenbach	Forchheim	516	09 4 35 145
8931	Mickhausen	Schwabmünchen	528	09 7 47 127					

Mittelleschenbach – Momberg

Gemeinde		Kreis	Wohn- bevölkerung am 27.5.1970	Statistische Kennziffer	Gemeinde		Kreis	Wohn- bevölkerung am 27 5 1970	Statistische Kennziffer
Post- leit- zahl	Namen				Post- leit- zahl	Namen			
8821	Mittelleschenbach	Gunzenhausen	1 300	09 5 37 144	6441	Monchhosbach	Rotenburg	139	06 2 41 039
7161	Mittelfischbach	Schwabisch Hall	723	08 1 46 138	8621	Monchkrottendorf	Lichtenfels	178	09 4 40 141
5429	Mittelfischbach	Rhein - Lahn - Kreis	91	07 1 41 088	8602	Monchsambach	Bamberg	369	09 4 31 179
6461	Mittel - Grundau	Budingen	1 169	06 1 34 066	8531	Monchsberg	Neustadt a.d. Aisch	111	09 5 41 160
6227	Mittelheim	Rheingaukreis	1 036	06 1 50 014	8861	Monchsdeggingen	Nordlingen	661	09 7 46 160
6401	Mittelkalbach	Fulda	1 647	06 2 34 085	8711	Monchsondheim	Scheinfeld	245	09 5 44 145
8931	Mittelneufnach	Schwabmünchen	713	09 7 47 128	8801	Monchsroth	Dinkelsbühl	1 087	09 5 32 145
2162	Mittelnkirchen	Stade	804	03 4 35 175	8722	Monchstockheim	Gerolzhofen	393	09 6 38 153
8801	Mittelramstadt	Ansbach	192	09 5 31 156	7733	Monchweiler	Villingen	2 636	08 3 46 126
6581	Mittelreidenbach	Birkenfeld	699	07 1 34 055	6921	Monchzell	Heidelberg	924	08 2 33 135
8459	Mittelsreinbach	Sulzbach - Rosenberg	224	09 3 46 128	8431	Moning	Neumarkt i.d. OPf	717	09 3 38 142
6401	Mittelrode	Fulda	208	06 2 34 086	2301	Monkeberg	Plön	2 915	01 0 57 051
3211	—	Springe	344	03 1 39 142	2401	Monkhagen	Stormarn	390	01 0 62 048
6951	Mittelschefflitz	Mosbach	961	08 2 36 136	2351	Monkloh	Segeberg	139	01 0 60 056
2161	Mittelsdorf	Stade	334	03 4 35 176	4781	Monninghausen	Lippstadt	647	05 8 36 519
6471	Mittel - Seemen	Budingen	282	06 1 34 067	7251	Monnheim	Leonberg	1 974	08 1 40 126
8781	Mittelsinn	Gemünden a. Main	1 029	09 6 37 126	6391	Monstadt	Usingen	301	06 1 53 021
7411	Mittelstadt	Reutlingen	2 482	08 4 40 132	8871	Monstetten	Gunzburg	322	09 7 36 150
2171	Mittelstenahe	Land Hadeln	321	03 4 32 143	5441	Montenich	Cochem - Zell	151	07 1 35 062
3041	Mittelstendorf	Soltau	159	03 3 38 143	2354	Morel	Rendsburg - Eckernförde	168	01 0 58 106
7779	Mittelstenweiler	Überlingen	314	08 3 45 149	6082	Morfelden, Stadt	Groß - Gerau	11 798	06 1 42 021
8081	Mittelstetten	Furstenfeldbruck	573	09 1 40 145	8949	Morgen	Mindelheim	276	09 7 43 143
8852	—	Neuburg a.d. Donau	158	09 7 44 153	8821	Morlach	Feuchtwangen	144	09 5 35 139
8934	—	Schwabmünchen	344	09 7 47 129	8543	—	Hilpoltstein	251	09 5 39 162
8741	Mittelstreu	Mellrichstadt	664	09 6 47 124	8801	Morlbach	Uffenheim	187	09 5 46 150
5581	Mittelstrimmig	Cochem - Zell	461	07 1 35 061	5241	Morlen	Oberwesterwaldkreis	441	07 1 39 066
7961	Mittelurbach	Ravensburg	904	08 4 39 136	6350	--/Nieder-	Friedberg	4 051	06 1 39 038
8102	Mittenwald, Markt	Garmisch - Partenkirchen	8 786	09 1 41 118	6352	--/Ober-	Friedberg	3 676	06 1 39 045
8462	Mitteraschau	Neunburg vorm Wald	450	09 3 39 133	6942	Morlenbach	Bergstraße	5 191	06 1 32 061
8495	Mitterdorf	Roding	1 295	09 3 45 133	8831	Mornshiem, Markt	Eichstatt	1 147	09 5 33 154
8421	Mitterfecking	Kelheim	704	09 2 37 142	4130	Moers, Stadt	Moers	52 539	05 2 37 113
8446	Mitterfels, Markt	Bogen	1 640	09 2 31 136	6661	Morsbach	Zweibrücken	598	07 3 41 023
8091	Mittergars	Wasserburg a. Inn	911	09 1 54 142	5239	— (Oberwesterwaldkreis)	Oberwesterwaldkreis	523	07 1 39 067
8441	Mitterharthausen	Straubing	1 136	09 2 47 131	7501	Morsch	Karlsruhe	7 408	08 2 34 142
8382	Mitterhausen	Eggenfelden	352	09 2 34 142	6541	Morschbach	Rhein - Hunsrück - Kreis	302	07 1 40 096
3441	Mitterode	Eschwege	240	06 2 31 036	6969	Morschenhardt	Buchen	214	08 2 32 157
8068	Mitterscheyern	Pfaffenhofen a.d. Ilm	396	09 1 48 149	6581	Morschied	Birkenfeld	738	07 1 34 056
6149	Mittershausen	Bergstraße	310	06 1 32 060	5449	Morsdorf	Cochem - Zell	795	07 1 35 063
8331	Mitterskirchen	Eggenfelden	1 046	09 2 34 143	8541	—	Hilpoltstein	354	09 5 39 164
8301	Mitterstetten	Mainburg	420	09 2 41 131	3181	Morse	Gifhorn	1 131	03 3 34 191
8431	Mittersthal	Neumarkt i.d. OPf.	283	09 3 38 141	2832	Morsen	Grafschaft Hoya	829	03 1 32 181
8596	Mitterteich, Stadt	Tirschenreuth	6 679	09 3 47 136	6761	Morsfeld	Donnersbergkreis	431	07 3 33 046
8399	Mittich	Griesbach u. Rottal	890	09 2 36 128	3589	Morshausen	Fritzlar - Homberg	204	06 2 33 056
8621	Mitwitz, Markt	Kronach	1 667	09 4 38 158	3509	—	Melsungen	389	06 2 40 044
8581	Mockersdorf	Kemnath	254	09 3 36 131	7941	Morsingen	Saulgau	154	08 4 42 174
6479	Mockstadt//Nieder -	Budingen	997	06 1 34 069	8881	Morslingen	Dillingen a.d. Donau	649	09 7 32 152
6479	--/Ober -	Budingen	823	06 1 34 073	6521	Morstadt	Alzey - Worms	626	07 3 31 047
6101	Modau//Nieder -	Darmstadt	1 326	06 1 35 027	5401	Morz	Mayen - Koblenz	162	07 1 37 073
6101	--/Ober-	Darmstadt	550	06 1 35 030	5449	—	Rhein - Hunsrück - Kreis	128	07 1 40 097
8789	Modlos	Bad Brückenau	375	09 6 35 119	6741	Morzheim	Landau - Bad Bergzabern	861	07 3 37 053
8601	Modschiedel	Lichtenfels	410	09 4 40 140	7591	Mosbach	Bühl	1 242	08 3 31 125
8831	Mockenlohe	Eichstatt	475	09 5 33 153	8396	Mosberg	Wegscheid	467	09 2 51 123
7108	Mockmühl, Stadt	Heilbronn	3 877	08 1 38 169	7406	Mossingen	Tübingen	10 712	08 4 45 136
3151	Modesse	Peine	250	03 2 40 143	8260	Mößling	Muhldorf a. Inn	1 544	09 1 46 138
8881	Modingen	Dillingen a.d. Donau	790	09 7 32 151	8861	Mottingen	Nordlingen	672	09 7 46 161
8621	Modlitz	Coburg	151	09 4 33 173	7261	Mottlingen	Calw	838	08 4 33 165
5159	Modrath	Bergheim (Erf.)	1 273	05 3 31 713	8401	Motzing	Regensburg	432	09 3 43 179
7761	Moggingen	Konstanz	610	08 3 36 148	7031	Motzingen	Boblingen	1 922	08 1 33 135
7074	Moggingen	Schwabisch Gmünd	2 933	08 1 45 129	2361	Mozen	Segeberg	298	01 0 60 057
7141	Moglingen	Ludwigsburg	6 943	08 1 41 144	5431	Mogendorf	Unterwesterwaldkreis	1 087	07 1 42 047
7101	—	Ohringen	218	08 1 44 134	8551	Moggast	Pegnitz	255	09 4 43 144
5501	Mohn	Trier - Saarburg	278	07 2 35 089	8631	Moggenbrunn	Coburg	90	09 4 33 174
4773	Mohnesee	Soest	7 444	05 8 40 113	3559	Mohnhausen	Frankenberg	82	06 2 32 052
2051	Mohnsen	Herzogtum Lauenburg	371	01 0 53 089	8909	Mohrenhausen	Illertissen	172	09 7 37 136
8831	Möhren	Donauwörth	812	09 7 33 152	2341	Mohrkirch	Schleswig	1 134	01 0 59 060
8521	Möhrendorf	Erlangen	1 531	09 5 34 129	3041	Moide	Soltau	38	03 3 38 144
5439	--/Nister-	Oberwesterwaldkreis	284	07 1 39 080	2151	Moisburg	Harburg	1 103	03 3 35 187
7941	Mohringen	Saulgau	226	08 4 42 173	3579	Moiseid	Ziegenhain	394	06 2 45 040
7717	—, Stadt	Donauwörth	3 199	08 3 32 148	3551	Moischt	Marburg	720	06 2 39 064
4951	Mollbergen	Minden	1 592	05 7 39 421	3111	Molbath	Uelzen	132	03 3 39 224
3261	Mollenbeck	Grafschaft Schaumburg	1 338	03 1 33 159	4591	Molbergen	Cloppenburg	4 447	03 8 32 124
3211	Mollensen	Alfeld (Leine)	149	03 2 31 161	2381	Moldenit	Schleswig	428	01 0 59 061
2411	Molln//Alt	Herzogtum Lauenburg	447	01 0 53 002	2302	Molsee	Rendsburg - Eckernförde	3 508	01 0 58 107
2410	—, Stadt	Herzogtum Lauenburg	15 041	01 0 53 090	3511	Mollenfelde	Göttingen	310	03 2 34 159
3201	Molme	Hildesheim - Marienburg	201	03 2 35 186	2071	Mollhagen	Stormarn	684	01 0 62 049
6521	Molsheim	Alzey - Worms	656	07 3 31 046	5789	Mollseifen	Wittgenstein	106	05 8 42 226
8752	Mombris, Markt	Alzenau i. UFr.	4 545	09 6 31 141	5431	Molsberg	Oberwesterwaldkreis	395	07 1 39 068
8751	Momlingen	Obernburg a. Main	4 186	09 6 49 126	6419	Molzbach	Hunfeld	186	06 2 37 038
7031	Monchberg	Boblingen	739	08 1 33 134	3111	Molzen	Uelzen	755	03 3 39 225
8761	—, Markt	Obernburg a. Main	1 823	09 6 49 127	5241	Molzahn	Altenkirchen (Westerwald)	452	07 1 32 071
4050	Monchengladbach, Stadt		151 090	05 1 16 000	6123	Momart	Erbach	326	06 1 38 054
3341	Monchevahlberg	Wolfenbüttel	322	03 7 36 166	3579	Momberg	Marburg	1 220	06 2 39 065
8602	Monchherrnsdorf	Bamberg	246	09 4 31 178					

Gemeinde		Kreis	Wohn- bevölkerung am 27.5.1970	Statistische Kennziffer	Gemeinde		Kreis	Wohn- bevölkerung am 27.5.1970	Statistische Kennziffer
Post- leit- zahl	Namen				Post- leit- zahl	Namen			
6501	Mommenheim	Mainz - Bingen	1 303	07 3 39 037	7481	Mottschieß	Sigmaringen	114	08 4 43 155
6981	Mondfeld	Tauberbischofsheim	675	08 2 39 158	3441	Motzenrode	Eschwege	158	06 2 31 037
6639	Mondorf	Merzig - Wadern	706	10 0 32 317	6431	Motzfeld	Hersfeld	417	06 2 35 048
8855	Monheim, Stadt	Donauwörth	2 239	09 7 33 153	5203	Much	Rhein - Sieg - Kreis	7 678	05 3 37 121
4019	—, Stadt	Rhein - Wupper - Kreis	36 167	05 1 39 117	2309	Mucheln	Plön	538	01 0 57 052
5441	Monreal	Mayen - Koblenz	821	07 1 37 074	8581	Muckenreuth	Kulmbach	204	09 4 39 143
5108	Monschau, Stadt	Monschau	2 296	05 4 35 111	7581	Muckenschopf	Kehl	409	08 3 35 133
6521	Monsheim	Alzey - Worms	2 167	07 3 31 048	6951	Muckental	Mosbach	464	08 2 36 139
5430	Montabaur, Stadt	Unterwesterwaldkreis	6 958	07 1 42 048	6933	Mudau	Buchen	2 107	08 2 32 158
5561	Monzel//Osann-	Bernkastel - Wittlich	1 487	07 2 31 103	3531	Muddenhagen	Warburg	237	05 7 41 221
5551	Monzelfeld	Bernkastel - Wittlich	1 047	07 2 31 087	5231	Mudenbach	Oberwesterwaldkreis	732	07 1 39 069
6509	Monzernheim	Alzey - Worms	550	07 3 31 049	5241	Mudersbach	Altenkirchen (Wester- wald)	6 472	07 1 32 072
6551	Monzingen	Bad Kreuznach	1 496	07 1 33 067	6331	—	Wetzlar	397	06 1 54 054
2101	Moor//Groß	Harburg	63	03 3 35 149	6251	Mudershausen	Rhein - Lahn - Kreis	351	07 1 41 089
2101	—//Klein	Harburg	69	03 3 35 175	6315	Mucke	Alsfeld	1 736	06 1 31 095
2171	Moorausmoor	Land Hadeln	230	03 4 32 144	5569	Muckeln	Daun	244	07 2 33 046
2211	Moordiek	Steinburg	175	01 0 61 068	6901	Muckenloch	Heidelberg	1 062	08 2 33 137
2961	Moordorf	Aurich (Ostfriesland)	4 064	03 6 31 138	3149	Mucklingen	Lüneburg	103	03 3 37 177
2211	—	Steinburg	44	01 0 61 069	5161	Muddersheim	Düren	2 684	05 4 32 962
2154	Moorende	Harburg	538	03 3 35 188	3173	Muden (Aller)	Gifhorn	1 350	03 3 34 192
8081	Moorenweis	Fürstenfeldbruck	1 301	09 1 40 146	5401	— (Mosel)	Cochem - Zell	866	07 1 35 066
2961	Moorhusen	Aurich (Ostfriesland)	1 077	03 6 31 139	3101	— (Ortze)	Celle	1 686	03 3 32 168
2213	—	Steinburg	106	01 0 61 070	8781	Mudesheim	Karlstadt	527	09 6 42 138
2082	Moorrege	Pinneberg	3 380	01 0 56 036	2351	Muhbrock	Rendsburg - Eckernförde	384	01 0 58 108
2901	Moorriem	Wesermarsch	2 294	03 8 36 121	7130	Muhlacker, Stadt	Vaihingen	16 377	08 1 48 133
2943	Moorweg	Wittmund	976	03 6 34 144	8740	Mühlbach	Bad Neustadt a.d. Saale	839	09 6 34 129
7581	Moos	Bühl	600	08 3 31 126	6431	—	Fritzlar - Homberg	370	06 2 33 058
7761	—	Konstanz	592	08 3 36 149	8782	—	Karlstadt	569	09 6 42 139
8859	—	Neuburg a.d. Donau	95	09 7 44 154	8672	—	Rehau	143	09 4 44 121
8351	—	Vilshofen	1 313	09 2 50 138	8421	—	Riedenburg	290	09 3 44 136
8701	—	Würzburg	303	09 6 52 132	7519	—	Sinsheim	1 701	08 2 38 139
6421	—//Nieder-	Lauterbach	317	06 1 44 038	6661	—//Rieschweiler	Zweibrücken	2 244	07 3 41 027
6421	—//Ober-	Lauterbach	269	06 1 44 041	8260	Muhldorf a. Inn, Stadt	Muhldorf a. Inn	10 581	09 1 46 139
6421	—//Wunschen-	Lauterbach	53	06 1 44 070	8431	Mühlen	Neumarkt i.d. OPf.	718	09 3 38 143
8019	Moosach	Ebersberg	1 133	09 1 37 127	7241	— am Neckar	Horb	964	08 4 37 139
8802	Moosbach	Ansbach	117	09 5 31 157	7611	Mühlenbach	Wolfach	1 566	08 3 48 124
8961	—	Kempten (Allgau)	513	09 7 39 125	2217	Mühlenbarbek	Steinburg	289	01 0 61 071
8501	—	Nürnberg	1 627	09 5 42 129	3451	Mühlenberg	Holzminde	146	03 2 36 167
8491	—	Viechtach	927	09 2 48 121	8602	Mühlendorf	Bamberg	703	09 1 31 180
8481	—	Vohenstrauß	1 246	09 3 48 133	2051	Mühlenrade	Herzogtum Lauenburg	153	01 0 53 091
7931	Moosbeuren	Ehingen	407	08 4 34 143	8741	Mühlfeld	Mellrichstadt	387	09 6 47 125
6931	Moosbrunn	Heidelberg	335	08 2 33 136	7951	Mühlhausen	Biberach	482	08 4 32 157
7941	Moosburg	Saulgau	161	08 4 42 175	8901	—	Friedberg	761	09 7 34 132
8052	— a.d. Isar, Stadt	Freising	11 941	09 1 39 152	3589	—	Fritzlar - Homberg	396	06 2 33 059
8251	Moosen (Vils)	Erding	1 209	09 1 38 137	6909	—	Heidelberg	3 101	08 2 33 138
8401	Moosham	Regensburg	801	09 3 43 178	8071	—	Ingolstadt	116	09 1 42 134
8191	—	Wolfratshausen	303	09 1 56 136	8722	—	Karlstadt	533	09 6 42 140
7969	Moosheim	Saulgau	320	08 4 42 176	8421	—	Kelheim	695	09 2 37 143
8059	Moosinning	Erding	2 899	09 1 38 138	7701	—	Konstanz	1 682	08 3 36 150
8301	Moosthann	Landshut	152	09 2 40 139	8301	—	Mallersdorf	289	09 2 42 138
8311	Moosthenning	Dingolfing	504	09 2 33 126	8431	—	Neumarkt i.d. OPf.	1 373	09 3 38 144
5552	Morbach	Bernkastel - Wittlich	2 627	07 2 31 088	7531	—	Pforzheim	824	08 2 37 131
3413	Moringen, Stadt	Northheim	4 771	03 2 38 160	3541	—	Waldeck	700	06 2 42 066
5581	Moritzheim	Cochem - Zell	101	07 1 35 064	8702	—	Würzburg	227	09 6 52 133
6419	Morles	Hunfeld	426	06 2 37 039	7131	— an der Enz	Vaihingen	976	08 1 48 134
8781	Morlesau	Hammelburg	237	09 6 39 125	7341	— im Tale	Goppingen	849	08 1 36 147
3561	Mornshausen a.D.	Biedenkopf	729	06 1 33 037	8602	—, Markt	Hochstadt a.d. Aisch	1 116	09 4 36 143
3569	— a.S.	Biedenkopf	1 401	06 1 33 038	8831	Mühlheim	Eichstatt	386	09 5 33 155
8546	Morsbach	Hilpoltstein	143	09 5 39 163	7241	— am Bach	Horb	887	08 4 37 140
7118	—	Kunzelsau	572	08 1 39 137	6052	— am Main, Stadt	Offenbach	20 408	06 1 49 019
5222	—	Oberbergischer Kreis	8 619	05 3 35 116	7202	— an der Donau, Stadt	Tuttlingen	2 244	08 4 46 130
5501	Morscheid	Trier - Saarburg	710	07 2 35 090	7771	Mühlhofen	Überlingen	1 422	08 3 45 150
5551	— Riedenburg	Bernkastel - Wittlich	527	07 2 31 089	7769	Mühlhagen	Stockach	657	08 3 44 144
6719	Morschheim	Donnersbergkreis	493	07 3 33 047	5449	Mühlpfad	Rhein - Hunsrück - Kreis	90	07 1 40 098
6619	Morscholz	Merzig - Wadern	937	10 0 32 817	8898	Mühlfried	Schrobenhausen	2 906	09 1 51 133
8551	Morschreuth	Pegnitz	275	09 4 43 145	8544	Mühlstetten	Weißenburg i. Bay.	817	09 5 47 146
5401	Morshausen	Rhein - Hunsrück Kreis	301	07 1 40 205	7241	Mühringen	Horb	845	08 4 37 141
3091	Morsum	Verden	761	03 4 36 162	5521	Mulbach	Bitburg - Prüm	116	07 2 32 083
6111	Mosbach	Dieburg	1 272	06 1 36 027	6931	Mulben	Mosbach	325	08 2 36 140
8805	—	Feuchtwangen	639	09 5 35 141	4771	Mulheim	Arnsberg	698	05 8 32 614
8544	—	Schwabach	282	09 5 45 134	4330	— a.d. Ruhr, Stadt	—	191 468	05 2 17 000
6950	—, Stadt	Mosbach	13 674	08 2 36 138	5403	— Karlich	Mayen - Koblenz	9 385	07 1 37 216
6691	Mosberg - Richweiler	Sankt Wendel	338	10 0 37 319	5556	— (Mosel)	Bernkastel - Wittlich	945	07 2 31 090
6481	Mosborn	Gelnhausen	65	06 1 40 042	7601	Mullen	Kehl	302	08 3 35 134
5441	Mosbruch	Daun	186	07 2 33 226	5489	Mullenbach	Ahrweiler	497	07 1 31 051
5431	Moschheim	Unterwesterwaldkreis	654	07 1 42 049	5441	—	Cochem - Zell	691	07 1 35 067
5401	Moselkern	Cochem - Zell	751	07 1 35 065	5531	Mullenborn	Daun	451	07 2 33 047
5401	Moselsursch	Mayen - Koblenz	236	07 1 37 076	7840	Mullheim, Stadt	Mullheim	8 382	08 3 39 138
3589	Mosheim	Fritzlar - Homberg	479	06 2 33 057	3001	Müllingen	Hannover	435	03 1 35 165
6121	Mossau//Ober-	Erbach	501	06 1 38 062	6121	Mumling - Grumbach	Erbach	1 148	06 1 38 055
6121	—//Unter-	Erbach	530	06 1 38 083	8521	Munchaurach	Hochstadt a.d. Aisch	704	09 4 36 144
8789	Motten	Bad Brückenau	889	09 6 35 120	8660	Munchberg, Stadt	Munchberg	10 560	09 4 41 128
6491	Mottgers	Schluchtern	771	06 1 51 021					

Gemeinde		Kreis	Wohnbevölkerung am 27.5.1970	Statistische Kennziffer	Gemeinde		Kreis	Wohnbevölkerung am 27.5.1970	Statistische Kennziffer
Postleitzahl	Namen				Postleitzahl	Namen			
3051	Munchehagen	Nienburg (Weser)	1 931	03 1 37 169	7869	Muggenbrunn	Lorrach	294	08 3 38 159
3371	Munchehof	Gandersheim	1 851	03 7 33 158	8551	Muggendorf, Markt	Ebermannstadt	602	09 4 34 141
8391	Munchen	Passau	937	09 2 43 129	7553	Muggensturm	Rastatt	4 780	08 3 42 134
8000	—, Stadt		1 293 590	09 1 15 000	8481	Muglhof	Neustadt a.d. Waldnaab	286	09 3 40 145
8671	Munchenreuth	Hof	460	09 4 37 135	5161	Muldenau	Duren	193	05 4 32 755
8595	—	Tirschenreuth	445	09 3 47 137	7119	Mulfingen	Kunzelsau	924	08 1 39 138
5429	Munchenroth	Rhein - Lahn - Kreis	59	07 1 41 090	2131	Mulmshorn	Rotenburg (Wumme)	491	03 4 34 143
8802	Muncheribach	Ansbach	222	09 5 31 158	2141	Mulsum	Stade	1 431	03 4 35 177
6349	Munchhausen	Dillkreis	396	06 1 37 041	2853	—	Wesermünde	440	03 4 37 173
3551	—	Marburg	1 226	06 2 39 066	3251	Multhopen	Hameln - Pyrmont	147	03 1 34 168
7769	Munchhof	Stockach	225	08 3 44 145	7931	Mundeldingen	Ehingen	258	08 4 34 144
6331	Munchholzhausen	Wetzlar	1 715	06 1 54 055	7711	Mundersum	Donaueschingen	637	08 3 32 149
7823	Munchingen	Hochschwarzwald	231	08 3 40 140	7121	Mundelsheim	Ludwigsburg	2 459	08 1 41 145
7254	—	Leonberg	6 811	08 1 40 127	7932	Munderkingen, Stadt	Ehingen	4 583	08 4 34 145
6321	Munch - Leusel	Alsfeld	108	06 1 31 054	4451	Mundringen	Lingen	124	03 5 34 152
8300	Munchnerau	Landshut	679	09 2 40 140	7931	Mundringen	Ehingen	321	08 4 34 146
8381	Munchsdorf	Eschenfelden	560	09 2 34 144	7831	—	Emmendingen	1 564	08 3 33 139
8311	—	Landshut	423	09 2 40 141	8911	Mundrachung	Landsberg a. Lech	168	09 1 43 135
8461	Munchshofen	Burglengenfeld	691	09 3 33 136	2392	Munkbrarup	Flensburg - Land	813	01 0 52 045
8071	Munchsmunster	Pfaffenhofen a.d. Ilm	1 746	09 1 48 150	2391	Munkwolstrup	Flensburg - Land	542	01 0 52 046
8531	Munchsteinach	Neustadt a.d. Aisch	657	09 5 41 161	8861	Munzingen	Nordlingen	571	09 7 46 162
6551	Munchwald	Bad Kreuznach	226	07 1 32 068	3042	Munster, Stadt	Soltau	13 052	03 3 38 145
7631	Munchweiler	Lahr	1 204	08 3 37 132	3051	Munzel//Groß	Hannover	1 137	03 1 35 137
6619	Munchweiler	Merzig - Wadern	66	10 0 32 914	7801	Munzingen	Freiburg	863	08 3 34 153
6749	— am Klingbach	Landau - Bad Bergzabern	234	07 3 37 054	8862	—	Nordlingen	349	09 7 46 163
6751	— a.d. Aisenz	Donnersbergkreis	1 107	07 3 33 048	7887	Murg	Sackingen	3 406	08 3 43 134
6785	— a.d. Rodalb	Pirmasens	2 934	07 3 40 032	8110	Murnau, Markt	Weilheim i. OB	6 850	09 1 55 131
6791	—//Glan	Kusel	1 295	07 3 36 031	7141	Murr	Ludwigsburg	2 855	08 1 41 146
6681	Munchwies	Ottweiler	1 471	10 0 33 714	7157	Murrhardt, Stadt	Backnang	11 285	08 1 32 141
3559	Munden	Waldeck	428	06 2 42 067	7969	Musbach	Saulgau	591	08 4 42 177
3510	—, Stadt	Munden	18 993	03 2 37 134	7021	Musberg	Boblingen	3 856	08 1 33 136
3252	Munder am Deister, Stadt//				8475	Muschenried	Oberviechtach	320	09 3 41 122
	Bad	Springe	8 356	03 1 39 143	8949	Mussenhausen	Mindelheim	242	09 1 43 144
5419	Mundersbach	Oberwesterwaldkreis	648	07 1 39 070	4290	Mussum	Borken	2 624	05 5 33 418
6441	Mundershausen	Rotenburg	120	06 2 41 040	2419	Mustin	Herzogtum Lauenburg	557	01 0 53 093
8851	Mundling	Donauwörth	564	09 7 33 154	5561	Musweiler	Bernkastel - Wittlich	82	07 2 31 091
5441	Munk	Mayen - Koblenz	236	07 1 37 077	8961	Muthmannshofen	Kempten (Allgäu)	388	09 7 39 126
2961</									

Gemeinde		Kreis	Wohn- bevölkerung am 27.5.1970	Statistische Kennziffer	Gemeinde		Kreis	Wohn- bevölkerung am 27.5.1970	Statistische Kennziffer
Post- leit- zahl	Namen				Post- leit- zahl	Namen			
5528	Nasingen	Bitburg - Prum	62	07 2 32 085	2361	Negernbotel	Segeberg	525	01 0 60 059
8571	Nasnitz	Eschenbach i.d. Opf.	291	09 3 35 124	5791	Nehden	Brilon	407	05 8 33 716
7141	Nassach	Backnang	284	08 1 32 142	5760	Neheim - Husten, Stadt	Arnsberg	36 373	05 8 32 112
8729	—	Hofheim i. Ufr.	247	09 6 41 144	2361	Nehms	Segeberg	515	01 0 60 060
6991	Nassau	Mergentheim	400	08 1 42 137	2321	Nehnmen	Plön	229	01 0 57 053
5408	—, Stadt	Rhein - Lahn - Kreis	5 215	07 1 41 091	5591	Nehren	Cochem - Zell	99	07 1 35 069
8949	Nassenbeuren	Mindelheim	729	09 7 43 145	7401	—	Tubingen	2 523	08 4 45 137
3581	Nassenerfurth	Fritzlar - Homberg	718	06 2 33 060	7519	Neibschheim	Bruchsal	1 334	08 2 31 128
8831	Nassenfels, Markt	Eichstatt	710	09 5 33 156	5569	Neichen	Daun	133	07 2 33 048
6981	Nassig	Tauberbischofsheim	1 113	08 2 39 159	8631	Neida	Coburg	204	09 4 33 176
6621	Naßweiler	Saarbrücken	1 065	10 0 34 516	5521	Neidenbach	Bitburg - Prum	814	07 2 32 087
5428	Nastatten, Stadt	Rhein - Lahn - Kreis	2 727	07 1 41 092	6731	Neidenfels	Bad Dürkheim	1 245	07 3 32 037
3111	Nateln	Uelzen	230	03 3 39 227	6921	Neidenstein	Sinsheim	1 346	08 2 38 141
3119	Natendorf	Uelzen	362	03 3 39 228	8531	Neidhardswinden	Neustadt a.d. Aisch	202	09 5 41 162
2831	Natenstedt	Grafschaft Hoya	452	03 1 32 182	7311	Neidlingen	Nürtingen	1 387	08 1 43 137
3531	Natingen	Warburg	315	05 7 41 222	8459	Neidstein	Sulzbach - Rosenberg	905	09 3 46 130
8909	Nattenhausen	Krumbach (Schwaben)	382	09 7 40 138	3331	Neindorf	Gifhorn	750	03 3 34 193
5521	Nattenheim	Bitburg - Prum	431	07 2 32 086	3341	—	Wolfenbüttel	284	03 7 36 167
8851	Natterholz	Donauwörth	116	09 7 33 155	6611	Neipel	Sankt Wendel	334	10 0 37 714
8351	Natternberg	Deggendorf	2 998	09 2 32 135	7101	Neipperg	Heilbronn	478	08 1 38 172
7921	Nattheim	Heidenheim	3 372	08 1 37 139	5231	Neitersen	Altenkirchen (Westerwald)	818	07 1 32 074
3531	Natzungen	Warburg	849	05 7 41 223	7901	Nellingen	Ulm	1 369	08 1 47 161
6331	Nauborn	Wetzlar	2 786	06 1 54 056	7302	— auf den Fildern	Esslingen	11 198	08 1 35 128
3131	Nauden	Luchow - Dannenberg	11	03 3 36 234	7401	Nellingsheim	Tubingen	284	08 4 45 138
3371	Nauen	Gandersheim	495	03 7 33 160	7151	Nellmersbach	Walblingen	1 722	08 1 49 140
6085	Nauheim	Groß - Gerau	6 159	06 1 42 022	3131	Nemitz	Luchow - Dannenberg	95	03 3 36 237
6251	—	Limburg	745	06 1 45 033	8581	Nemmersdorf	Bayreuth	552	09 4 32 159
6350	—, Bad, Stadt	Friedberg	14 242	06 1 39 034	6349	Nenderoth	Dillkreis	409	06 1 37 043
3131	Naulitz	Luchow - Dannenberg	101	03 3 36 235	7201	Nendingen	Tuttlingen	2 165	08 4 46 131
3501	Naumburg, Stadt	Wolfhagen	2 375	06 2 44 021	8351	Nendlinach	Grafenau	310	09 2 35 123
5441	Naunheim	Mayen - Koblenz	364	07 1 37 080	3079	Nendorf	Nienburg (Weser)	1 148	03 3 37 171
6335	—	Wetzlar	3 628	06 1 54 057	2951	Nendorp	Leer	196	03 6 32 177
6391	Naunstadt	Uisingen	267	06 1 53 022	4491	Nennndorf	Aschendorf - Hummling	163	03 5 31 137
5411	Nauort	Unterwesterwaldkreis	1 568	07 1 42 050	2101	—	Harburg	982	03 3 35 189
5559	Naurath (Eifel)	Trier - Saarburg	375	07 2 35 091	2981	—	Wittmund	564	03 6 34 145
5509	— (Wald)	Trier - Saarburg	204	07 2 35 092	3052	—//Bad	Grafschaft Schaumburg	5 877	03 1 33 160
6201	Naurod	Main - Taunus - Kreis	2 219	06 1 46 025	6641	Nennig	Merzig - Wadern	944	10 0 32 717
5241	Nauroth	Altenkirchen (Westerwald)	857	07 1 32 073	7321	Nennningen	Göppingen	1 471	08 1 36 148
6209	—	Untertausunkreis	398	06 1 52 048	8831	Nennslingen, Markt	Weilßenburg i. Bay.	845	09 5 47 147
6111	Nausen//Ober-	Dieburg	117	06 1 36 034	3589	Nenterode	Rotenburg	191	06 2 41 042
6441	Nausis	Melsungen	214	06 2 40 045	6441	Nentershausen	Rotenburg	1 894	06 2 41 043
3589	—	Rotenburg	144	06 2 41 041	5431	—	Unterwesterwaldkreis	1 498	07 1 42 051
3579	—	Ziegenhain	412	06 2 45 041	8671	Nentschau	Rehau	223	09 4 44 122
2279	Nebel	Nordfriesland	842	01 0 54 085	8711	Nenzenheim	Scheinfeld	523	09 5 44 146
3139	Nebenstedt	Luchow - Dannenberg	262	03 3 36 236	7769	Nenzingen	Stockach	1 140	08 3 44 146
7031	Nebringen	Boblingen	1 479	08 1 33 137	5569	Nerdlen	Daun	152	07 2 33 049
6924	Neckarbischofsheim, Stadt	Sinsheim	3 425	08 2 38 140	7901	Nerenstetten	Ulm	281	08 1 47 162
6951	Neckarburken	Mosbach	522	08 2 36 141	7086	Neresheim, Stadt	Aalen	3 706	08 1 31 143
6952	Neckarelz	Mosbach	5 017	08 2 36 142	2061	Neritz	Stormarn	238	01 0 62 050
6903	Neckargemünd, Stadt	Heidelberg	8 273	08 2 33 139	5531	Neroth	Daun	874	07 2 33 050
6934	Neckargerach	Mosbach	1 866	08 2 36 143	7911	Nersingen	Neu - Ulm	2 420	09 7 45 139
7141	Neckargroningen	Ludwigsburg	1 938	08 1 41 147	6759	Nerzweiler	Kusel	156	07 3 36 065
6931	Neckarhausen	Bergstraße	193	06 1 32 062	2851	Nesse	Wesermünde	909	03 4 37 174
6801	—	Mannheim	4 898	08 2 35 125	2981	—, Flecken	Norden	917	03 6 33 148
7441	—	Nürtingen	2 876	08 1 43 134	3551	Nesselbrunn	Marburg	88	06 2 39 068
6951	Neckarkatzenbach	Mosbach	159	08 2 36 144	7604	Nesselried	Offenburg	856	08 3 41 132
6951	Neckarmühlbach	Mosbach	450	08 2 36 145	3429	Nesselroden	Duderstadt	1 975	03 2 32 129
7141	Neckarrems	Ludwigsburg	2 963	08 1 41 148	8964	Nesselwang, Markt	Füssen	2 765	09 7 35 119
6901	Neckarsteinach, Stadt	Bergstraße	3 025	06 1 32 063	7771	Nesselwangen	Überlingen	297	08 3 45 151
7107	Neckarsulm, Stadt	Heilbronn	18 517	08 1 38 170	8359	Neßlbach	Deggendorf	1 045	09 2 32 136
7441	Neckartailfingen	Nürtingen	2 772	08 1 43 135	2981	Neßmersiel	Norden	521	03 6 33 149
7441	Neckartenzlingen	Nürtingen	4 914	08 1 43 136	3111	Nestau	Uelzen	91	03 3 39 229
7141	Neckarweihingen	Ludwigsburg	5 513	08 1 41 149	5931	Netphen	Siegen	19 522	05 8 39 119
7129	Neckarwestheim	Heilbronn	1 688	08 1 38 171	3441	Netra	Eschwege	686	06 2 31 039
6951	Neckarzimmern	Mosbach	1 618	08 2 36 146	3201	Nette	Hildesheim - Marienburg	483	03 2 35 187
3091	Neddenaverbergen	Verden	735	03 4 36 164	2951	Nettelburg	Leer	81	03 6 32 178
8621	Nedensdorf	Staffelstein	238	09 4 46 139	3111	Nettelkamp	Uelzen	519	03 3 39 230
5581	Neef	Cochem - Zell	643	07 1 35 068	8018	Nettelkofen	Ebersberg	998	09 1 37 128
7901	Neenstetten	Ulm	675	08 1 47 160	3251	Nettelrede	Springe	831	03 1 39 144
3541	Neerda	Waldeck	167	06 2 42 068	2309	Nettelsee	Plön	348	01 0 57 054
4441	Neerlage	Grafschaft Bentheim	358	03 5 33 153	4781	Nettelstadt	Lippstadt	107	05 8 36 423
2951	Neermoor	Leer	3 296	03 6 32 176	4991	Nettelstedt	Lubbecke	2 326	05 7 38 415
3281	Neersen	Hameln - Pyrmont	322	03 1 34 169	5376	Nettersheim	Schleiden	5 807	05 4 36 121
8631	Neershof//Neu- u.	Coburg	297	09 4 33 180	4049	Nettesheim - Butzheim	Grevenbroich	1 373	05 1 34 852
6251	Neesbach	Limburg	528	06 1 45 034	4054	Nettetal, Stadt	Kempen - Krefeld	36 481	05 1 35 114
4952	Neesen	Minden	2 553	05 7 39 423	3201	Nettlingen	Hildesheim - Marienburg	1 500	03 2 35 188
3141	Neetze	Lüneburg	1 443	03 3 37 179	6251	Netzbach	Rhein - Lahn - Kreis	283	07 1 41 093
3149	Neetzendorf	Lüneburg	108	03 3 37 180	3221	Netze	Alfeld (Leine)	147	03 2 31 162
3001	Negenborn	Burgdorf	526	03 3 31 157	3591	—	Waldeck	753	06 2 42 069
3351	—	Einbeck	172	03 2 33 139	8591	Neualbenreuth, Markt	Tirschenreuth	854	09 3 47 138
3451	—	Holzminden	967	03 2 36 168	6651	Neualtheim	Homburg	258	10 0 31 212
2351	Negenharrie	Rendsburg - Eckernförde	297	01 0 58 109	6392	Neu - Anspach	Uisingen	5 117	06 1 53 044

Neuastenberg – Neukirch

Gemeinde					Gemeinde				
Post- leit- zahl	Namen	Kreis	Wohn- bevölkerung am 27.5.1970	Statistische Kennziffer	Post- leit- zahl	Namen	Kreis	Wohn- bevölkerung am 27.5.1970	Statistische Kennziffer
5789	Neuastenberg	Wittgenstein	356	05 8 42 227	2823	Neuenkirchen	Osterholz	1 998	03 4 33 135
2179	Neubachenbruch	Land Hadeln	94	03 4 32 145	3041	—	Soltau	1 704	03 3 38 146
8461	Neubau	Roding	572	09 3 45 134	2152	—	Stade	592	03 4 35 178
6551	Neu - Bamberg	Bad Kreuznach	829	07 1 33 069	4445	—	Steinfurt	10 143	05 5 38 118
4723	Neubeckum	Beckum	10 903	05 5 32 115	2846	— (Oldenburg)	Vechta	3 036	03 8 35 119
2381	Neuberend	Schleswig	654	01 0 59 062	4951	Neuenknick	Minden	981	05 7 39 725
3549	Neu - Berich	Waldeck	258	06 2 42 070	4471	Neuenlande	Meppen	175	03 5 36 166
8722	Neubessingen	Karlstadt	168	09 6 42 142	2851	—	Wesermünde	180	03 4 37 175
8201	Neubeuern, Markt	Rosenheim	2 333	09 1 49 141	8651	Neuenmarkt	Kulmbach	1 622	09 4 39 145
4491	Neuborger	Aschendorf - Hummling	1 291	03 5 31 138	8823	Neuenmuhr	Gunzenhausen	400	09 5 37 145
3171	Neubokel	Gifhorn	452	03 3 34 194	5982	Neuenrade, Stadt	Ludenscheid	7 500	05 8 31 121
6991	Neubronn	Mergentheim	352	08 1 42 138	8581	Neuenreuth a Main	Kulmbach	158	09 4 39 146
2831	Neubrunn	Grafschaft Hoya	1 069	03 1 32 183	8621	Neuensee	Lichtenfels	717	09 4 40 143
3301	Neubrunn	Braunschweig	754	03 7 32 156	8621	Neuensorg	Lichtenfels	547	09 4 40 169
8601	Neubrunn	Ebern	608	09 6 36 155	8654	—	Stadtsteinach	415	09 4 45 126
8702	—, Markt	Marktheidenfeld	1 577	09 6 46 138	7106	Neuenstadt am Kocher, Stadt	Heilbronn	2 220	08 1 38 173
3333	Neu Buddenstedt	Helmsedt	2 538	03 7 35 148	7113	Neuenstein, Stadt	Ohringen	2 989	08 1 44 135
7261	Neubulach, Stadt	Calw	1 034	08 4 33 168	2851	Neuenwalde	Wesermünde	1 382	03 4 37 176
2919	Neuburg	Leer	129	03 6 32 179	7861	Neuenweg	Lorrach	409	08 3 38 160
8399	— a. Inn	Passau	1 091	09 2 43 130	5528	Neuerburg, Stadt	Bitburg - Prüm	1 482	07 2 32 088
6729	— a. Rhein	Germersheim	2 593	07 3 34 021	6541	Neuerkirch	Rhein - Hunsrück - Kreis	266	07 1 40 101
8858	— a. d. Donau, Stadt	—	18 699	09 7 17 000	3441	Neuerode	Eschwege	543	06 2 31 040
8909	— a. d. Kammel, Markt	Krumbach (Schwaben)	1 050	09 7 40 139	7801	Neuershausen	Freiburg	766	08 3 34 154
7501	Neuburgweier	Karlsruhe	2 041	08 2 34 144	8191	Neufahrn	Wolfratshausen	333	09 1 56 138
8059	Neuching	Erding	1 268	09 1 38 139	8051	— b. Freising	Freising	7 484	09 1 39 154
3149	Neu Darchau	Luchow - Dannenberg	573	03 3 36 238	8301	— i. NB	Mallersdorf	2 023	09 4 42 139
6956	Neudenuau, Stadt	Mosbach	2 118	08 2 36 147	8641	Neufang	Kronach	655	09 4 38 160
4491	Neudersum	Aschendorf - Hummling	384	03 5 31 139	8655	—	Kulmbach	417	09 4 39 147
8671	Neudes	Wunsiedel	295	09 4 47 136	2221	Neufeld	Dithmarschen	712	01 0 51 076
7711	Neudingen	Donaueschingen	721	08 3 32 150	2221	Neufelderkoog	Dithmarschen	170	01 0 51 077
4492	Neudorpen	Aschendorf - Hummling	162	03 5 31 140	7442	Neuffen, Stadt	Nurtingen	4 446	08 1 43 139
8582	Neudorf	Bayreuth	220	09 4 32 160	2951	Neufirrel	Leer	377	03 6 32 182
7521	—	Bruchsal	4 346	08 2 31 129	7211	Neufra	Rottweil	777	08 4 41 142
8711	—	Grolzhofen	135	09 6 38 155	7940	—	Saulgau	702	08 4 42 178
8351	—	Grafenau	988	09 2 35 124	7451	—	Sigmaringen	1 764	08 4 43 156
2951	—	Leer	279	03 6 32 180	7771	Neufrach	Überlingen	1 271	08 3 45 152
8621	—	Lichtenfels	613	09 4 40 142	8311	Neufraunhofen	Vilsbiburg	883	09 2 49 137
8671	—	Naila	392	09 4 42 131	5411	Neuhausel	Unterwesterwaldkreis	1 331	07 1 42 052
8501	—	Neustadt a. d. Aisch	132	09 5 41 163	6673	—//Kirkel-	Homburg	4 098	10 0 31 119
8401	—	Regensburg	130	09 3 43 180	2943	Neuharlingsiel	Wittmund	867	03 6 34 146
8831	—	Weißenburg i. Bay	356	09 5 47 148	8491	Neuhaus	Cham	183	09 3 34 123
8602	— b. Ebrach	Bamberg	106	09 4 31 182	8601	—	Ebermannstadt	259	09 4 34 143
8481	— b. Luhe	Neustadt a. d. Waldnaab	417	09 3 40 147	3181	—	Helmstedt	596	03 7 35 149
8601	— b. Scheßlitz	Bamberg	137	09 4 31 183	8551	—	Hochstadt a. d. Aisch	529	09 4 36 145
2303	— b. Bornstein	Rendsburg - Eckernförde	811	01 0 58 110	8671	—	Naila	317	09 4 42 132
3171	— b. Platendorf	Gifhorn	1 638	03 3 34 195	8399	— a. Inn	Passau	1 284	09 2 43 131
8581	Neudrossenfeld	Kulmbach	1 035	09 4 39 144	8591	— a. d. Eger	Rehau	299	09 4 44 123
2371	Neu Duvenstedt	Rendsburg - Eckernförde	151	01 0 58 111	8574	— a. d. Pegnitz, Markt	Eschenbach i. d. Opf	1 594	09 3 35 125
8531	Neuebersbach	Neustadt a. d. Aisch	118	09 5 41 164	3451	— im Solling	Holzminden	1 508	03 2 36 169
2141	Neu Ebersdorf	Bremervorde	180	03 4 31 183	8486	—, Markt	Neustadt a. d. Waldnaab	1 066	09 3 40 148
2951	Neuefehn	Aurich (Ostfriesland)	534	03 6 31 141	2179	— (Oste), Flecken	Land Hadeln	1 715	03 4 32 147
2951	Neuemoor	Leer	303	03 6 32 181	4794	Neuhaus/Schloß	Paderborn	13 606	05 7 40 514
5483	Neuenahr - Ahrweiler, Stadt//Bad	Ahrweiler	23 619	07 1 31 007	8602	Neuhausen	Bamberg	316	09 4 31 184
4791	Neuenbeken	Paderborn	1 552	05 7 40 215	8851	—	Donauworth	174	09 7 33 156
2211	Neuenbrook	Steinburg	731	01 0 61 073	7701	—	Konstanz	515	08 3 36 151
3581	Neuenbrunslar	Melsungen	903	06 2 40 046	7531	—	Pforzheim	1 088	08 2 37 132
6981	Neuenbuch	Marktheidenfeld	398	09 6 46 139	8672	—	Rehau	194	09 4 44 124
7521	Neuenburg	Bruchsal	419	08 2 31 130	7731	—	Villingen	812	08 3 46 127
7540	—, Stadt	Calw	3 854	08 4 33 169	8311	—	Vilsbiburg	358	09 2 49 138
2934	Neuenburg	Friesland	3 226	03 8 33 117	7419	— an der Erms	Reutlingen	3 613	08 4 40 133
7844	—, Stadt	Müllheim	3 514	08 3 39 139	7303	— auf den Fildern	Esslingen	8 676	08 1 35 129
2082	Neuendeich	Pinneberg	407	01 0 56 037	8301	— b. Landshut	Landshut	492	09 2 40 142
8806	Neuendettelsau	Ansbach	5 509	09 5 31 159	7201	— ob Eck	Tuttlingen	1 667	08 4 46 132
8781	Neuendorf	Lohr a. Main	754	09 6 45 119	5541	Neuheilenbach	Bitburg - Prüm	266	07 2 32 273
5541	—	Bitburg - Prüm	123	07 2 32 272	6751	Neuhemsbach	Kaiserslautern	589	07 3 35 028
2201	— b. Elmshorn	Steinburg	942	01 0 61 074	7261	Neuhengstett	Calw	792	08 4 33 170
2213	— b. Wilster	Steinburg	494	01 0 61 075	8701	Neuherberg	Uffenheim	138	09 5 46 151
2361	Neuengors	Segeberg	272	01 0 60 061	3201	Neuhof	Alfeld (Leine)	551	03 2 31 163
8645	Neuengrün	Kronach	180	09 4 38 159	3421	—	Blankenburg	790	03 7 31 113
3579	Neuenhain	Fritzlar - Homberg	325	06 2 33 061	6404	—	Fulda	4 779	06 2 34 089
6232	—	Main - Taunus - Kreis	4 069	06 1 46 026	8581	—	Pegnitz	356	09 4 43 146
6461	Neuenhaßlau	Gelnhausen	2 772	06 1 40 044	6201	—	Untertaunuskreis	1 134	06 1 52 049
7441	Neuenhaus	Nurtingen	1 767	08 1 43 138	8501	— a. d. Zenn, Markt	Neustadt a. d. Aisch	1 181	09 5 41 165
4458	—, Stadt	Grafschaft Bentheim	7 903	03 5 33 154	6701	Neuhofen	Ludwigshafen	5 291	07 3 38 020
3491	Neuenheerse	Warburg	1 449	05 7 41 318	8341	—	Pfarrkirchen	481	09 2 44 129
8421	Neuenhinzenhausen	Riedenburg	464	09 3 44 137	8771	Neuhütten	Lohr a. Main	1 023	09 6 45 120
4551	Neuenkirchen	Bersenbrück	924	03 5 32 171	7116	—	Ohringen	1 178	08 1 44 136
2241	—	Dithmarschen	1 180	01 0 51 075	5509	—	Trier - Saarburg	873	07 2 35 093
3381	—	Goslar	379	03 7 34 132	6078	Neu - Isenburg, Stadt	Offenbach	34 856	06 1 49 020
2831	—	Grafschaft Diepholz	434	03 1 31 153	8641	Neukenroth	Kronach	961	09 4 38 161
2179	—	Land Hadeln	1 618	03 4 32 146	7741	Neukirch	Donaueschingen	842	08 3 32 151
4524	—	Melle	2 234	03 5 35 143	7211	—	Rottweil	449	08 4 41 143

Gemeinde		Kreis	Wohn- bevölkerung am 27.5.1970	Statistische Kennziffer	Gemeinde		Kreis	Wohn- bevölkerung am 27.5.1970	Statistische Kennziffer
Post- leit- zahl	Namen				Post- leit- zahl	Namen			
7995	Neukirch	Tettngang	2 008	08 4 44 120	3431	Neuseesen	Witzenhausen	103	06 2 43 034
5439	—//Stein-	Oberwesterwaldkreis	349	07 1 39 098	8802	Neuses	Feuchtwangen	366	09 5 35 143
8441	Neukirchen	Bogen	992	09 2 31 137	8729	—	Hofheim i UFr.	163	09 6 41 145
8461	—	Burglengenfeld	336	09 3 33 138	8641	Neuses	Kronach	1 494	09 4 38 163
4041	—	Grevenbroich	5 521	05 1 34 124	6991	—	Mergentheim	226	08 1 42 140
6419	—	Hunfeld	766	06 2 37 041	8711	— a. Berg	Kitzingen	361	09 6 43 141
8851	—	Neuburg a d Donau	382	09 7 44 156	8621	— a. Brand	Coburg	168	09 4 33 178
2261	—	Nordfriesland	1 192	01 0 54 086	8621	— a. Main	Lichtenfels	374	09 4 40 144
2442	—	Ostholstein	1 143	01 0 55 031	8603	— a Raueneck	Ebern	105	09 6 36 156
8416	—	Parsberg	295	09 3 42 155	8711	— a Sand	Gerolzhofen	125	09 6 38 156
3559	—	Waldeck	478	06 2 42 072	8631	— a.d Eichen	Coburg	306	09 4 33 179
6331	—	Wetzlar	520	06 1 54 058	8551	— a.d Regnitz	Forchheim	480	09 4 35 147
8399	— a Inn	Passau	1 660	09 2 43 132	8800	— b Ansbach	Ansbach	957	09 5 31 161
8201	— a. Simssee	Rosenheim	557	09 1 49 142	8711	Neusetz	Kitzingen	219	09 6 43 142
8221	— a. Teisenberg	Laufen	1 052	09 1 44 127	8803	Neusitz	Rothenburg ob der Tauber	653	09 5 43 149
8461	— - Balbini, Markt	Neunburg vorm Wald	566	09 3 39 134	8351	Neusling	Vilshofen	194	09 2 50 139
8491	— b Hl. Blut, Markt	Kotzing	2 757	09 2 38 140	8591	Neusorg	Kemnath	1 875	09 3 36 132
8341	— b. Pfarrkirchen	Pfarrkirchen	967	09 2 44 130	4040	Neuss, Stadt		114 613	05 1 18 000
8459	— b. Sulzbach - Rosenberg	Sulzbach - Rosenberg	1 313	09 3 46 131	5439	Neustadt	Oberwesterwaldkreis	423	07 1 39 074
3579	—, Stadt	Ziegenhain	3 316	06 2 45 042	7051	—	Waiblingen	4 819	08 1 49 141
5674	—, Stadt//Bergisch	Rhein - Wupper - Kreis	6 022	05 1 39 111	8581	— a. Kulm, Stadt	Eschenbach i.d. OPf.	879	09 3 35 126
4133	— - Vluyn	Moers	23 433	05 2 37 124	8771	— a. Main	Lohr a Main	780	09 6 45 121
8391	— vorm Wald	Passau	1 962	09 2 43 133	3057	— am Rubenberge, Stadt	Neustadt am Rubenberge	13 325	03 1 36 149
2151	Neukloster	Stade	1 252	03 4 35 179	8530	— a.d. Aisch, Stadt	Neustadt a.d. Aisch	9 244	09 5 41 166
2161	Neuland	Stade	374	03 4 35 180	8425	— a.d. Donau, Stadt	Kelheim	4 774	09 2 37 144
7151	Neulautern	Heilbronn	475	08 1 38 174	8740	— a.d Saale, Stadt//Bad	Bad Neustadt a.d. Saale	9 118	09 6 34 111
4491	Neulehe	Aschendorf - Hummling	503	03 5 31 141	8482	— a.d. Waldnaab, Stadt	Neustadt a.d. Waldnaab	5 909	09 3 40 150
6719	Neuleiningen	Bad Dürkheim	769	07 3 32 038	6730	— an der Weinstraße, Stadt		50 909	07 3 16 000
7091	Neuler	Aalen	2 020	08 1 31 145	8632	— b. Coburg, Stadt		12 435	09 4 18 000
8421	Neulohe	Parsberg	358	09 3 42 156	7828	— im Schwarzwald, Stadt	Hochschwarzwald	7 776	08 3 40 141
6831	Neulußheim	Mannheim	4 858	08 2 35 126	2430	— in Holstein, Stadt	Ostholstein	15 173	01 0 55 032
5559	Neumagen - Dhron	Bernkastel - Wittlich	2 859	07 2 31 092	6129	—, Stadt	Erbach	2 281	06 1 38 056
8430	Neumarkt i.d. OPf., Stadt		18 673	09 3 12 000	3577	—, Stadt	Marburg	6 209	06 2 39 069
8261	— - Sankt Veit, Stadt	Muhldorf a. Inn	3 862	09 1 46 140	5466	— (Wied)	Neuwied	4 759	07 1 38 044
3509	Neumorschen	Melsungen	825	06 2 40 047	9581	Neustadtlein a Forst	Kulmbach	281	09 4 39 148
7641	Neumuhl	Kehl	1 151	08 3 35 135	8741	Neustadtles	Mellrichstadt	205	09 6 47 126
8901	Neumunster	Wertingen	444	09 7 49 143	6491	Neustall	Schluchtern	133	06 1 51 023
2350	—, Stadt		86 013	01 0 04 000	8801	Neustett	Rothenburg ob der Tauber	187	09 5 43 150
8475	Neunaigen	Nabburg	365	09 3 37 129	8802	Neustetten	Ansbach	302	09 5 31 162
8462	Neunburg vorm Wald, Stadt	Neunburg vorm Wald	4 573	09 3 39 135	4471	Neustrum	Aschendorf - Hummling	316	03 5 31 143
8521	Neundorf	Hochstadt a d Aisch	189	09 4 36 146	6411	Neuswarts	Fulda	274	06 2 34 091
8621	—	Kronach	334	09 4 38 162	7521	Neuthard	Bruchsal	3 063	08 2 31 131
8531	—	Scheinfeld	101	09 5 44 147	8351	Neutiefenweg	Vilshofen	183	09 2 50 140
8631	—	Staffelstein	394	09 4 46 140	8402	Neutraubling	Regensburg	6 097	09 3 43 233
7291	Neuneck	Freudenstadt	277	08 4 35 144	7972	Neutrauchburg	Wangen	1 078	08 4 47 138
8501	Neunhof	Fürth	1 162	09 5 36 128	6101	Neutsch	Darmstadt	177	06 1 35 025
8501	—	Lauf a d Pegnitz	667	09 5 40 130	7910	Neu - Ulm, Stadt		28 380	09 7 18 000
5241	Neunkhausen	Oberwesterwaldkreis	761	07 1 39 072	8631	Neu- u Neershof	Coburg	297	09 4 33 180
5509	Neunkirchen	Bernkastel - Wittlich	177	07 2 31 093	2909	Neuvrees	Aschendorf - Hummling	838	03 5 31 144
6101	—	Darmstadt	111	06 1 35 024	3321	Neuwallmoden	Gandersheim	323	03 7 33 161
6991	—	Mergentheim	474	08 1 42 139	3001	Neuwarmbuchen	Burgdorf	1 124	03 3 31 158
8761	—	Miltenberg	472	09 6 48 126	7571	Neuweier	Bühl	2 121	08 3 31 128
6951	—	Mosbach	1 376	08 2 36 148	7031	Neuweiler	Boblingen	528	08 1 33 138
5439	—	Oberwesterwaldkreis	489	07 1 39 073	—	—	Calw	770	08 4 33 172
5908	—	Siegen	13 935	05 8 39 118	2981	Neuwesteel	Norden	421	03 6 33 150
8521	— a Brand, Markt	Forchheim	3 026	09 4 35 146	5450	Neuwied, Stadt	Neuwied	62 560	07 1 38 045
8581	— a Main	Bayreuth	318	09 4 32 161	6451	Neuwiedermuß	Hanau	268	06 1 43 018
6791	— am Potzberg	Kusel	484	07 3 36 066	2303	Neuwittenbek	Reudersburg - Eckernförde	587	01 0 58 112
8561	— a. Sand	Lauf a d Pegnitz	1 988	09 5 40 131	2153	Neu Wulmstorf	Harburg	7 515	03 3 35 248
8801	— b. Leutershausen	Ansbach	577	09 5 31 160	8571	Neuzirkendorf	Eschenbach i d. OPf.	305	09 3 35 127
8481	— b. Weiden	Neustadt a.d. Waldnaab	595	09 3 40 149	2361	Neversdorf	Segeberg	398	01 0 60 062
6691	—/Nahe	Sankt Wendel	533	10 0 37 320	5604	Nevigis, Stadt	Düsseldorf - Mettmann	22 956	05 1 32 117
6680	—/Saar, Stadt	Ottweiler	43 743	10 0 33 113	5501	Newel	Trier - Saarburg	509	07 2 35 094
5206	— - Seelscheid	Rhein - Sieg - Kreis	9 504	05 3 37 122	5401	Ney	Rhein - Hunsrück - Kreis	314	07 1 40 102
6961	Neunstetten	Buchen	392	08 2 32 159	5471	Nickenich	Mayen - Koblenz	2 893	07 1 37 081
8801	—	Feuchtwangen	599	09 5 35 142	8741	Nickersfelden	Bad Kissingen	67	09 6 33 138
8261	Neuotting, Stadt	Altötting	6 430	09 1 32 133	6541	Nickweiler	Rhein - Hunsrück - Kreis	140	07 1 40 103
6729	Neupotz	Germersheim	1 501	07 3 34 022	6478	Nidda, Stadt	Budingen	14 217	06 1 34 068
5529	Neurath	Bitburg - Prüm	95	07 2 32 274	6361	Niddatal, Stadt	Friedberg	6 147	06 1 39 073
7989	Neuravensburg	Wangen	1 595	08 4 47 137	3441	Niddawitzhausen	Eschwege	377	06 2 31 041
8391	Neureichenau	Wolfstein	1 872	09 2 52 148	6369	Nidderau, Stadt	Hanau	5 797	06 1 43 034
7111	Neureut	Ohringen	186	08 1 44 137	5161	Niddeggen, Stadt	Duren	1 514	05 4 32 756
7503	— (Baden)	Karlsruhe	12 002	08 2 34 145	7541	Niebelsbach	Calw	628	08 4 33 173
4491	Neurhede	Aschendorf - Hummling	499	03 5 31 142	2271	Nieblum	Nordfriesland	679	01 0 54 087
8021	Neuried	München	2 645	09 1 47 127	2260	Niebull, Stadt	Nordfriesland	6 577	01 0 54 088
4459	Neuringe	Grafschaft Bentheim	500	03 5 33 155	2341	Nieby	Flensburg - Land	223	01 0 52 047
8901	Neusaß	Augsburg	6 500	09 7 31 155	6639	Niedaldorf	Saarlouis	791	10 0 35 717
2861	Neu Sankt Jorgen	Osterholz	530	03 4 33 136	3501	Niedenstein, Stadt	Fritzlar - Homberg	1 907	06 2 33 062
7541	Neusatz	Calw	663	08 4 33 171	8441	Niederachdorf	Regensburg	217	09 3 43 181
2909	Neuscharrel	Cloppenburg	793	03 8 32 125	5489	Niederadenau	Ahrweiler	252	07 1 31 053
8729	Neuschleichach	Haßfurt	319	09 6 40 141	5431	Niederahr	Oberwesterwaldkreis	658	07 1 39 075
2941	Neuschoo	Wittmund	1 138	03 6 34 147					
6414	Neuschwambach	Fulda	256	06 2 34 090					

Niederaichbach – Niederreifenberg

Gemeinde		Kreis	Wohn- bevölkerung am 27.5.1970	Statistische Kennziffer	Gemeinde		Kreis	Wohn- bevölkerung am 27.5.1970	Statistische Kennziffer
Post- leit- zahl	Namen				Post- leit- zahl	Namen			
8301	Niederaichbach	Landshut	1 526	09 2 40 143	6451	Niederissigheim	Hanau	1 308	06 1 43 020
6799	Niederalben	Kusel	494	07 3 36 067	6201	Niederjosbach	Main - Taunus - Kreis	1 241	06 1 46 029
8351	Niederaltheim	Deggendorf	1 304	09 2 32 137	6431	Niederjossa	Hersfeld	731	06 2 35 050
8861	Niederaltheim	Nordlingen	230	09 7 46 165	5561	Niederkail	Bernkastel - Wittlich	665	07 2 31 094
8052	Niederambach	Freising	183	09 1 39 155	6101	Nieder - Kaßbach	Erbach	475	06 1 38 057
3551	Niederasphe	Marburg	922	06 2 39 070	6401	Niederkalbach	Fulda	954	06 2 34 093
5165	Niederau	Duren	1 979	05 4 32 515	5216	Niederkassel	Rhein - Sieg - Kreis	19 778	05 3 37 123
8203	Niederaudorf	Rosenheim	1 565	09 1 49 144	6121	Nieder - Kinzig	Erbach	582	06 1 38 058
6434	Niederaula	Hersfeld	2 789	06 2 35 049	6751	Niederkirchen	Kaiserslautern	1 868	07 3 35 029
6271	Niederauroff	Untertaunuskreis	284	06 1 52 050	6701	— b Deidesheim	Bad Dürkheim	1 816	07 3 32 039
5151	Niederaußem	Bergheim (Erft)	4 300	05 3 31 314	6691	— i O.	Sankt Wendel	1 007	10 0 37 214
5429	Niederbachheim	Rhein - Lahn - Kreis	232	07 1 41 094	6309	Niederkleen	Wetzlar	962	06 1 54 060
6101	Nieder - Beerbach	Darmstadt	1 376	06 1 35 026	3571	Niederklein	Marburg	1 635	06 2 39 071
3589	Niederbeisheim	Fritzlar - Homberg	832	06 2 33 063	6111	Nieder - Klingen	Dieburg	646	06 1 36 029
8261	Niederbergkirchen	Muhldorf a. Inn	579	09 1 46 141	6541	Nieder Kostenz	Rhein - Hunsrück - Kreis	214	07 1 40 105
5531	Niederbettingen	Dau	217	07 2 33 051	4051	Niederkruchten	Erkelenz	6 499	05 4 33 114
6652	Niederbexbach	Homburg	1 300	10 0 31 414	6541	Niederkumbd	Rhein - Hunsrück - Kreis	195	07 1 40 106
6411	Niederbieber	Fulda	482	06 2 34 092	5928	Niederlaasphe	Wittgenstein	1 176	05 8 42 424
6331	Niederbiel	Wetzlar	1 378	06 1 54 059	8671	Niederlamitz	Wunsiedel	912	09 4 47 137
6251	Niederbrechen	Limburg	3 690	06 1 45 035	4471	Niederlangen	Aschendorf - Hummling	1 007	03 5 31 145
6321	Nieder - Breidenbach	Alsfeld	174	06 1 31 055	5541	Niederlauch	Bitburg - Prum	49	07 2 32 276
5451	Niederbreitbach	Neuwied	1 070	07 1 38 047	8741	Niederlauer	Bad Neustadt a.d. Saale	547	09 6 34 130
6581	Niederbrombach	Birkenfeld	563	07 1 34 057	6391	Niederlauken	Uisingen	334	06 1 53 025
7551	Niederbühl	Rastatt	2 508	08 3 42 135	8069	Niederlauerbach	Pfaffenhofen a.d. Ilm	717	09 1 48 151
6531	Niederburg	Rhein - Hunsrück - Kreis	661	07 1 40 104	8301	Niederleierndorf	Rottenburg a.d. Laaber	492	09 2 46 129
3561	Niederdieten	Biedenkopf	567	06 1 33 039	6331	Niederlemp	Wetzlar	424	06 1 54 061
8941	Niederdorf	Memmingen	314	09 7 42 148	6201	Niederlibbach	Untertaunuskreis	256	06 1 52 052
6369	Niederdorfelden	Hanau	2 455	06 1 43 019	6941	Nieder - Liebersbach	Bergstraße	1 500	06 1 32 064
4801	Niederdornberg-Deppendorf	Bielefeld	1 232	05 7 31 315	8304	Niederlindhart	Mallersdorf	476	09 2 42 140
5241	Niederdreisbach	Altenkirchen (Wester- wald)	855	07 1 32 075	6691	Niederlinxweiler	Sankt Wendel	2 313	10 0 37 617
3441	Niederdunzabach	Eschwege	675	06 2 31 042	3521	Niederlistingen	Wolfhagen	354	06 2 44 023
5471	Niederdurenbach	Ahrweiler	792	07 1 31 054	6619	Niederlostern	Merzig - Wadern	22	10 0 32 818
7841	Niedereggenen	Mühlheim	365	08 3 39 140	6619	Niederlosheim	Merzig - Wadern	1 138	10 0 32 415
5771	Niedereimer	Arnsberg	1 577	05 8 32 423	4501	Niedermark	Osnabrück	4 291	03 5 37 128
3561	Niedereisenhausen	Biedenkopf	1 191	06 1 33 040	3538	Niedermarsberg, Stadt	Brilon	8 968	05 8 33 521
5431	Niederialbert	Unterwesterwaldkreis	1 412	07 1 42 053	2091	Niedermarschacht	Harburg	362	03 3 35 190
6441	Niederellenbach	Rotenburg	352	06 2 41 044	4995	Niedermehren	Lubbecke	799	05 7 38 613
3549	Niederelsungen	Wolfhagen	902	06 2 44 022	5429	Niedermellingen	Untertaunuskreis	296	06 1 52 053
5151	Niederembt	Bergheim (Erft)	1 132	05 3 31 515	3521	Niedermeyer	Hofgeismar	743	06 2 36 036
6271	Niederems	Uisingen	556	06 1 53 024	5171	Niedermetz	Julich	526	05 4 34 216
5431	Niedererbach	Unterwesterwaldkreis	734	07 1 42 054	8553	Niedermirsberg	Ebermannstadt	362	09 4 34 145
6369	Nieder - Erlenbach	Friedberg	2 619	06 1 39 035	6461	Niedermittlau	Gelnhausen	2 496	06 1 40 048
7732	Niedereschach	Villingen	1 484	08 3 46 128	6479	Nieder - Mockstadt	Budingen	997	06 1 34 069
6000	Nieder - Eschbach	Friedberg	6 435	06 1 39 036	6101	Nieder - Modau	Darmstadt	1 326	06 1 35 027
8421	Niederfuldenbach	Rottenburg a.d. Laaber	215	09 2 46 127	3581	Niedermöllrich	Melsungen	805	06 2 40 048
5401	Niederfell	Mayen - Koblenz	1 232	07 1 37 217	6350	Nieder - Morlen	Friedberg	4 051	06 1 39 038
5241	Niederfischbach	Altenkirchen (Wester- wald)	4 623	07 1 32 076	6791	Niedermohr	Kaiserslautern	1 581	07 3 35 030
8631	Niederfullbach	Coburg	1 218	09 4 33 181	6421	Nieder - Moos	Lauterbach	317	06 1 44 038
6651	Niedergailbach	Homburg	555	10 0 31 611	6761	Niedermoschel	Donnersbergkreis	534	07 3 33 051
3401	Niedergandern	Gottingen	159	03 2 34 160	8441	Niedermotzing	Straubing	226	09 2 47 134
7881	Niedergeisbach	Sackingen	182	08 3 43 135	8353	Niedermunchsdorf	Vilshofen	81	09 2 50 141
5529	Niedergeckler	Bitburg - Prum	86	07 2 32 089	8471	Niedermurach	Oberviechtach	454	09 3 41 123
6311	Nieder - Gemunden	Alsfeld	796	06 1 31 056	7401	Niedernau//Bad	Tubingen	671	08 4 45 139
6209	Niedergladbach	Untertaunuskreis	257	06 1 52 051	8751	Niedernberg	Obernburg a. Main	2 853	09 6 49 128
6461	Niedergundau	Gelnhausen	1 339	06 1 40 047	8521	Niederndorf	Hochstadt a.d. Aisch	1 610	09 4 36 147
6441	Niedergude	Rotenburg	307	06 2 41 045	8491	—	Kotzing	260	09 2 38 141
6589	Niederhambach	Birkenfeld	354	07 1 34 058	8602	—	Scheinfeld	115	09 5 44 148
8441	Niederharthausen	Straubing	221	09 2 47 133	6251	Niederneisen	Rhein - Lahn - Kreis	1 299	07 1 41 095
6551	Niederhausen	Bad Kreuznach	562	07 1 33 070	7119	Niedernhall, Stadt	Kunzelsau	2 927	08 1 39 140
7831	—	Emmendingen	1 119	08 3 33 140	6101	Niedernhausen	Dieburg	871	06 1 36 030
8381	—	Landau a.d. Isar	537	09 2 39 131	6272	—	Main - Taunus - Kreis	3 138	06 1 46 030
7911	—	Neu - Ulm	176	09 7 45 141	3401	Niedernjosa	Gottingen	915	03 2 34 161
6761	— a.d. Appel	Donnersbergkreis	339	07 3 33 050	3071	Niedernstocken	Neustadt am Rubenberge	504	03 1 36 150
6531	Niederheimbach	Mainz - Bingen	1 081	07 3 39 040	4791	Niederntudorf	Buren	1 670	05 7 32 517
5541	Niederhershof	Bitburg - Prum	321	07 2 32 275	4961	Niedernwahren	Schaumburg - Lippe	1 750	03 1 38 148
6531	Nieder - Hilbersheim	Mainz - Bingen	465	07 3 39 041	8802	Niederoberbach	Feuchtwangen	249	09 5 35 144
6231	Niederhochstadt	Main - Taunus - Kreis	4 393	06 1 46 027	6241	Nieder - Oberrod	Untertaunuskreis	308	06 1 52 054
3561	Niederhorlen	Biedenkopf	300	06 1 33 041	2140	Nieder Ochtenhausen	Bremervorde	563	03 4 31 184
7881	Niederhof	Sackingen	1 093	08 3 43 136	5561	Niederoffingen	Bernkastel - Wittlich	450	07 2 31 095
7931	Niederhofen	Ehingen	369	08 4 34 148	3571	Nieder - Ofleiden	Alsfeld	887	06 1 31 057
7101	—	Heilbronn	679	08 1 38 175	6311	Nieder - Ohmen	Alsfeld	1 922	06 1 31 058
5419	—	Neuwied	236	07 1 38 048	6501	Nieder - Olm	Mainz - Bingen	5 448	07 3 39 042
8861	—	Nordlingen	193	09 7 46 166	3559	Niederoke	Frankenberg	98	06 2 32 053
6611	—//Uberroth-	Sankt Wendel	659	10 0 37 719	6749	Niederotterbach	Landau - Bad Bergzabern	251	07 3 37 056
6231	Niederhofheim	Main - Taunus - Kreis	2 881	06 1 46 028	8391	Niederperlesreut	Wolfstein	631	09 2 52 137
4521	Niederholsten	Melle	117	03 5 35 144	5523	Niederperscheid	Bitburg - Prum	45	07 2 32 277
6749	Niederhorbach	Landau - Bad Bergzabern	378	07 3 37 055	8351	Niederporing	Vilshofen	373	09 2 50 142
8301	Niederhornbach	Rottenburg a.d. Laaber	491	09 2 46 128	6331	Niederquembach	Wetzlar	633	06 1 54 062
6581	Niederhosenbach	Birkenfeld	396	07 1 34 059	5529	Niederraden	Bitburg - Prum	89	07 2 32 090
5209	Niederirsen	Altenkirchen (Wester- wald)	93	07 1 32 077	5451	—	Neuwied	156	07 1 38 049
					6101	Nieder - Ramstadt	Darmstadt	8 623	06 1 35 028
					8909	Niederraunau	Krumbach (Schwaben)	1 211	09 7 40 140
					6244	Niederreifenberg	Main - Taunus - Kreis	1 346	06 1 46 031

Gemeinde		Kreis	Wohn- bevölkerung am 27.5.1970	Statistische Kennziffer	Gemeinde		Kreis	Wohn- bevölkerung am 27.5.1970	Statistische Kennziffer
Post- leit- zahl	Namen				Post- leit- zahl	Namen			
8386	Niederreisbach	Dingolfing	684	09 2 33 127	2371	Nienborstel	Rendsburg - Eckernförde	570	01 0 58 113
8941	Niederrieden	Memmingen	917	09 7 42 149	4961	Nienbrugge	Schaumburg - Lippe	244	03 1 38 149
6991	Niederrimbach	Mergentheim	248	08 1 42 141	2211	Nienbützel	Steinburg	147	01 0 61 076
7801	Niederrimsingen	Freiburg	765	08 3 34 155	3070	Nienburg (Weser), Stadt	Nienburg (Weser)	22 629	03 1 37 172
6401	Niederrode	Fulda	113	06 2 34 094	3119	Niendorf	Lüneburg	122	03 3 37 181
6051	Nieder-Roden	Dieburg	9 651	06 1 36 031	3119	— I	Uelzen	97	03 3 39 231
6341	Niederroßbach	Dillkreis	509	06 1 37 044	3111	— II	Uelzen	225	03 3 39 232
5439	—	Oberwesterwaldkreis	636	07 1 39 076	2419	— bei Berkenthin	Herzogtum Lauenburg	76	01 0 53 094
8061	Niederroth	Dachau	742	09 1 36 140	2411	— /Stecknitz	Herzogtum Lauenburg	434	01 0 53 095
8491	Niederrounding	Cham	582	09 3 34 124	2361	— /Groß	Segeberg	363	01 0 60 029
6601	Niedersalbach	Saarbrücken	985	10 0 34 315	3051	Niengraben//Idensermoor-	Grafschaft Schaumburg	143	03 1 33 146
6611	Niedersaubach	Saarlouis	683	10 0 35 416	3101	Nienhagen	Celle	3 461	03 3 32 169
5419	Niedersayn	Oberwesterwaldkreis	161	07 1 39 077	3031	—	Fallingb. Ostel	247	03 3 33 164
5561	Niederschdewiler	Bernkastel - Wittlich	285	07 2 31 096	3511	—	Munden	314	03 2 37 136
6341	Niederscheld	Dillkreis	2 559	06 1 37 045	3411	—	Northeim	335	03 2 38 162
8068	Niederscheyern	Pfaffenhofen a.d. Ilm	822	09 1 48 152	2301	Nienhof//Deutsch-	Rendsburg - Eckernförde	435	01 0 58 041
6749	Niederschlettenbach	Pirmasens	347	07 3 40 033	2371	Nienkattbek	Rendsburg - Eckernförde	528	01 0 58 114
8441	Niederschneiding	Straubing	543	09 2 47 135	3419	Nienover	Northeim	440	03 2 38 163
8851	Niederschönenfeld	Neuburg a.d. Donau	607	09 7 44 157	4961	Nienstadt	Schaumburg - Lippe	3 478	03 1 38 150
7601	Niederschopphelm	Offenburg	2 487	08 3 41 133	3211	Nienstedt	Alfeld (Leine)	172	03 1 31 164
6271	Niederseelbach	Untertauernkreis	818	06 1 52 055	2818	—	Grafschaft Hoya	241	03 1 32 184
6471	Nieder-Seemen	Budingen	255	06 1 34 070	3251	—	Springe	1 081	03 1 39 146
6251	Niederselters	Limburg	2 345	06 1 45 036	3361	— am Harz	Osterode am Harz	374	03 2 39 132
5781	Niedersfeld	Brilon	1 408	05 8 33 615	3131	Nienwalde	Lüchow - Dannenberg	219	03 3 36 240
3305	Niedersiecke	Braunschweig	830	03 7 32 157	3138	Nienwedel	Lüchow - Dannenberg	18	03 3 36 241
6541	Niedersöhren	Rhein - Hunsrück - Kreis	327	07 1 40 107	2061	Nienwohld	Stormarn	382	01 0 62 051
8971	Niedersonthofen	Sonthofen	719	09 7 48 126	3111	Nienwohld	Uelzen	228	03 3 39 233
5531	Niederstadtfeld	Dau	498	07 2 33 052	5481	Nierendorf	Ahrweiler	369	07 1 31 056
8991	Niederstaufen	Lindau (Bodensee)	695	09 7 50 124	5681	Nierendorf	Bernkastel - Wittlich	495	07 2 31 097
6791	Niederstaufenbach	Kusel	271	07 3 36 068	6505	Nierstein	Mainz - Bingen	6 402	07 3 39 043
5521	Niederstedem	Bitburg - Prüm	212	07 2 32 091	3531	Niesen	Warburg	577	05 7 41 418
8752	Niedersteinbach	Alzenau i. UFR.	863	09 6 31 142	2341	Niesgrau	Flensburg - Land	648	01 0 52 048
5451	Niedersteinebach	Altenkirchen (Westerwald)	172	07 1 32 078	6411	Niesig	Fulda	864	06 2 34 095
6994	Niederstetten, Stadt	Mergentheim	2 506	08 1 42 142	3501	Nieste	Kassel	1 337	06 2 38 021
6401	Nieder-Stoll	Lauterbach	208	06 1 44 039	4041	Nievenheim	Grevenbroich	6 994	05 1 34 912
7907	Niederstotzingen, Stadt	Heidenheim	2 505	08 1 37 140	5421	Nievern	Rhein - Lahn - Kreis	954	07 1 41 098
5449	Niedert	Rhein - Hunsrück - Kreis	115	07 1 40 108	4501	Niewedde	Wittlage	494	03 5 38 130
8261	Niedertaufkirchen	Muhldorf a. Inn	809	09 1 46 142	6971	Niklashausen	Tauberbischofsheim	526	08 2 39 194
6431	Niedertalhausen	Rotenburg	208	06 2 41 046	8161	Niklasreuth	Miesbach	906	09 1 45 126
5429	Niedertiefenbach	Rhein - Lahn - Kreis	212	07 1 41 096	7621	Nikolaus//Sankt	Saarbrücken	1 153	10 0 34 517
5541	Niederuttfeld	Bitburg - Prüm	100	07 2 32 278	6831	Nimburg	Emmendingen	1 208	08 3 33 142
8421	Niedermüldorf	Kelheim	439	09 2 37 145	5541	Nimshuscheid	Bitburg - Prüm	280	07 2 32 279
3581	Niederurff	Fritzlar - Homberg	449	06 2 33 064	5541	Nimseuland	Bitburg - Prüm	89	07 2 32 280
8311	Niederviehbach	Dingolfing	1 586	09 2 33 128	3041	Nindorf	Celle	258	03 3 32 171
3581	Niedervorschütz	Melsungen	630	06 2 40 049	2223	—	Dithmarschen	757	01 0 51 078
3571	Niederwald	Marburg	665	06 2 39 072	2111	—	Harburg	253	03 3 35 191
3551	Niederwalgern	Marburg	1 057	06 2 39 073	2171	—	Land Hadeln	469	03 4 32 148
5429	Niederwallmenach	Rhein - Lahn - Kreis	416	07 1 41 097	2351	—	Rendsburg - Eckernförde	528	01 0 58 115
6229	Niederwalluf	Rheingaukreis	3 471	06 1 50 015	2132	—	Rotenburg (Wumme)	446	03 4 34 144
5231	Niederwambach	Neuwied	396	07 1 38 050	2151	—	Stade	261	03 4 35 181
7989	Niederwangen	Wangen	1 244	08 4 47 139	8391	Nirsching	Passau	577	09 2 43 134
3549	Nieder - Waroldern	Waldeck	346	06 2 42 075	5239	Nister	Oberwesterwaldkreis	816	07 1 39 078
7746	Niederwasser	Wolfach	361	08 3 48 125	5439	Nisterau	Oberwesterwaldkreis	694	07 1 39 079
6331	Niederweidbach	Biedenkopf	912	06 1 33 042	5439	Nisterberg	Altenkirchen (Westerwald)	404	07 1 32 079
5521	Niederweiler	Bitburg - Prüm	99	07 2 32 092	5439	Nister - Mohrendorf	Oberwesterwaldkreis	284	07 1 39 080
7841	—	Mülheim	828	08 3 39 141	5239	Nistertal	Oberwesterwaldkreis	1 225	07 1 39 081
6541	—	Rhein - Hunsrück - Kreis	424	07 1 40 109	5511	Nittel	Trier - Saarburg	1 469	07 2 35 095
3551	Niederweimar	Marburg	1 397	06 2 39 074	8415	Nittenau, Stadt	Roding	3 919	09 3 45 135
5521	Niederweis	Bitburg - Prüm	267	07 2 32 093	8411	Nittendorf	Regensburg	3 143	09 3 43 183
3541	Nieder - Werbe	Waldeck	333	06 2 42 076	8867	Nitlingen	Nordlingen	125	09 7 46 167
8721	Niederwern	Schweinfurt	3 675	09 6 51 144	5441	Nitz	Dau	48	07 2 33 228
5414	Niederwerth	Mayen - Koblenz	1 115	07 1 37 218	7119	Nitzenhausen	Kunzelsau	257	08 1 39 141
3551	Niederwetter	Marburg	317	06 2 39 075	8572	Nitzlbuch	Eschenbach i.d. OPf.	1 024	09 3 35 128
6331	Niederwetz	Wetzlar	793	06 1 54 063	5429	Nochern	Rhein - Lahn - Kreis	508	07 1 41 099
6251	Niederweyer	Limburg	170	06 1 45 037	6581	Nockenthal//Rotsweiler	Birkenfeld	403	07 1 34 072
6509	Nieder - Wiesen	Alzey - Worms	651	07 3 31 051	7891	Noggenschwiel	Waldshut	409	08 3 47 160
7881	Niederwihl	Sackingen	491	08 3 43 137	8341	Noham	Pfarrkirchen	832	09 2 44 131
7809	Niederwinden	Emmendingen	999	08 3 33 141	3071	Nopke	Neustadt am Rubenberge	584	03 1 36 151
8351	Niederwinkling	Bogen	1 383	09 2 31 138	2301	Noer	Rendsburg - Eckernförde	494	01 0 58 116
6362	Nieder - Wollstadt	Friedberg	3 031	06 1 39 041	3531	Nörde	Warburg	715	05 7 41 519
6581	Niederworsbach	Birkenfeld	1 155	07 1 34 060	8860	Nordlingen, Stadt	—	14 692	09 7 19 000
6675	Niederwurzbach	Sankt Ingbert	4 487	10 0 36 119	3412	Nörten - Hardenberg,	—	—	—
6491	Niederzell	Schluchtern	527	06 1 51 024	—	Flecken	Northeim	3 592	03 2 38 164
6251	Niederzeuzheim	Limburg	1 462	06 1 45 038	5401	Nortershausen	Mayen - Koblenz	548	07 1 37 219
5161	Niederzier	Duren	3 615	05 4 32 112	5164	Norvenich	Duren	6 412	05 4 32 113
5471	Niederzissen	Ahrweiler	1 667	07 1 31 055	6421	Nosberts - Weidmoos	Lauterbach	194	06 1 44 040
7532	Niefern	Pforzheim	6 656	08 2 37 133	8491	Noßwartling	Cham	310	09 3 34 125
6719	Niefernheim	Donnersbergkreis	211	07 3 33 052	8069	Notting	Pfaffenhofen a.d. Ilm	224	09 1 48 153
3493	Nieheim, Stadt	Hoxter	6 374	05 7 36 116	7531	Nottingen	Pforzheim	1 754	08 2 37 134
5521	Niehl	Bitburg - Prüm	75	07 2 32 094	3111	Noventhen	Uelzen	150	03 3 39 234
4401	Nienberge	Münster	3 055	05 5 36 313	6589	Nohen	Birkenfeld	420	07 1 34 061
3134	Nienbergen	Lüchow - Dannenberg	140	03 3 36 239	6691	Nohfelden	Sankt Wendel	1 297	10 0 37 321

Gemeinde		Kreis	Wohnbevölkerung am 27.5.1970	Statistische Kennziffer	Gemeinde		Kreis	Wohnbevölkerung am 27.5.1970	Statistische Kennziffer
Postleitzahl	Namen				Postleitzahl	Namen			
5489	Nohn	Daun	434	07 2 33 229	2152	Nottensdorf	Stade	720	03 4 35 182
6641	—	Merzig - Wadern	536	10 0 32 615	8471	Nottersdorf	Oberviechtach	183	09 3 41 124
5431	Nomborn	Unterwesterwaldkreis	484	07 1 42 055	2347	Nottfeld	Schleswig	158	01 0 59 065
8261	Nonnberg	Altötting	457	09 1 32 134	4405	Nottuln	Münster	6 115	05 5 36 212
8993	Nonnenhorn	Lindau (Bodensee)	1 270	09 7 50 125	8059	Notzing	Erding	1 540	09 1 38 140
6301	Nonnenroth	Gießen	502	06 1 41 054	7311	Nurtingen	Nürtingen	2 215	08 1 43 140
7631	Nonnenweiler	Lahr	1 878	08 3 37 133	5551	Novand//Maring	Bernkastel - Wittlich	1 516	07 2 31 081
6619	Nonnweiler	Sankt Wendel	822	10 0 37 416	2371	Nubbel	Rendsburg - Eckernförde	1 134	01 0 58 118
6101	Nonrod	Dieburg	107	06 1 36 032	2381	Nubel//Brekling	Schleswig	546	01 0 59 064
5449	Norath	Rhein - Hunsrück - Kreis	385	07 1 40 110	8731	Nudingen	Bad Kissingen	2 877	09 6 33 139
2171	Nordahn	Land Hadeln	229	03 4 32 149	5223	Numbrecht	Oberbergischer Kreis	10 050	05 3 35 114
3321	Nordassel	Wolfenbüttel	361	03 7 36 168	6781	Nunschweiler	Pirmasens	914	07 3 40 035
3101	Nordburg	Celle	124	03 3 32 172	5489	Nurburg	Ahrweiler	214	07 1 31 058
2241	Norddeich	Dithmarschen	510	01 0 51 079	8500	Nürnberg, Stadt		473 555	09 5 15 000
4781	Norddorf	Lippstadt	184	05 8 36 322	7440	Nurtingen, Stadt	Nurtingen	21 191	08 1 43 141
2279	—	Nordfriesland	620	01 0 54 089	6419	Nust	Hunfeld	469	06 2 37 042
3031	Norddrebbler	Fallingb. Ostel	281	03 3 33 165	2950	Nuttermoor	Leer	665	03 6 32 185
3079	Nordel	Nienburg (Weser)	551	03 1 37 173	2359	Nutzen	Segeberg	898	01 0 60 064
2980	Norden, Stadt	Norden	16 986	03 6 33 151	7031	Nufingen	Boblingen	2 866	08 1 33 139
8801	Nordenberg	Rothenburg ob der Tauber	256	09 5 43 151	6619	Nunkirchen	Merzig - Wadern	2 121	10 0 32 915
2082	Nordende//Groß	Pinneberg	384	01 0 56 016	8641	Nurn	Kronach	635	09 4 38 165
2200	—//Klein	Pinneberg	2 084	01 0 56 029	5529	Nusbaum	Bitburg - Prüm	542	07 2 32 095
8851	Nordendorf	Donauwörth	1 427	09 7 33 157	7461	Nusplingen	Balingen	1 924	08 4 31 135
2890	Nordenham, Stadt	Wesermarsch	28 085	03 8 36 122	6759	Nußbach	Kusel	678	07 3 36 069
6201	Nordenstadt	Main - Taunus - Kreis	1 910	06 1 46 032	7601	—	Offenburg	1 223	08 3 41 134
2347	Norderbrarup	Schleswig	497	01 0 59 063	7741	—	Villingen	1 295	08 3 46 129
2251	Norderfriedrichskoog	Nordfriesland	83	01 0 54 090	6551	Nußbaum	Bad Kreuznach	346	07 1 33 072
2241	Norderheistedt	Dithmarschen	121	01 0 51 080	7519	—	Pforzheim	852	08 2 37 135
2982	Norderney, Stadt	Norden	6 828	03 6 33 152	8851	Nußbühl	Donauwörth	176	09 7 33 159
2251	Norderstapel	Schleswig	715	01 0 59 064	6741	Nußdorf	Landau - Bad Bergzabern	1 497	07 3 37 057
2000	Norderstedt, Stadt	Segeberg	54 252	01 0 60 063	8221	—	Traunstein	1 283	09 1 53 135
2244	Norderwohrden	Dithmarschen	414	01 0 51 081	7773	—	Überlingen	1 043	08 3 45 153
2919	Nordgeorgsfehn	Leer	636	03 6 32 183	7141	—	Vaihingen	1 438	08 1 48 135
2391	Nordhachstedt	Flensburg - Land	444	01 0 52 049					

Gemeinde		Kreis	Wohn- bevölkerung am 27.5.1970	Statistische Kennziffer	Gemeinde		Kreis	Wohn- bevölkerung am 27.5.1970	Statistische Kennziffer
Post- leit- zahl	Namen				Post- leit- zahl	Namen			
8881	Oberbechingen	Dillingen a.d. Donau	313	09 7 32 153	6380	Ober - Eschbach	Friedberg	2 490	06 1 39 043
6101	Ober - Beerbach	Darmstadt	1 190	06 1 35 029	8781	Obereschbach	Hammelburg	787	09 6 39 127
3589	Oberbeisheim	Fritzlar - Homberg	613	06 2 33 065	7951	Oberessendorf	Biberach	598	08 4 32 160
7801	Oberbergen	Freiburg	770	08 3 34 157	8729	Oberfeld	Königshofen i. Grabfeld	273	09 6 44 130
8261	Oberbergkirchen	Muhldorf a. Inn	670	09 1 46 143	8722	Oberertheim	Schweinfurt	716	09 6 51 146
7061	Oberberken	Waiblingen	1 034	08 1 49 142	8421	Oberleulenbach	Rottenburg a.d. Laaber	236	09 2 46 131
8891	Oberbernbach	Aichach	1 048	09 1 31 146	7911	Oberfahlheim	Neu - Ulm	705	09 7 45 143
8751	Oberbessenbach	Aschaffenburg	1 123	09 6 32 131	6419	Oberfeld	Hunfeld	162	06 2 37 045
5531	Oberbettingen	Daun	589	07 2 33 053	8501	Oberfeldbrecht	Neustadt a.d. Aisch	249	09 5 41 168
8951	Oberbeuren	Kaufbeuren	2 503	09 7 38 146	8801	Oberfelden	Rothenburg ob der Tauber	118	09 5 43 152
6652	Oberbexbach	Homburg	5 147	10 0 31 122	8223	Oberfeldkirchen	Traunstein	869	09 1 53 136
8024	Oberbiberg	Wolftratshausen	456	09 1 56 139	5401	Oberfell	Mayen - Koblenz	930	07 1 37 220
8581	Oberbrach	Eschenbach i.d. OPf.	415	09 3 35 129	8551	Oberfellendorf	Ebermannstadt	231	09 4 34 146
6331	Oberbiel	Wetzlar	2 632	06 1 54 064	8501	Oberferrieden	Nürnberg	966	09 5 42 130
5501	Oberbiling	Trier - Saarburg	711	07 2 35 096	8911	Oberfinning	Landsberg a. Lech	528	09 1 43 137
3401	Oberbillingshausen	Göttingen	568	03 2 34 163	8881	Oberfinningen	Dillingen a.d. Donau	346	09 7 32 154
8909	Oberbleichen	Krumbach (Schwaben)	204	09 7 40 141	7161	Oberfischach	Schwabisch Hall	576	08 1 46 139
7446	Oberboihingen	Nurtingen	3 810	08 1 43 142	8170	Oberfischbach	Bad Tolz	858	09 1 34 122
7829	Oberbrand	Hochschwarzwald	406	08 3 40 142	5429	—	Rhein - Lahn - Kreis	159	07 1 41 101
6251	Oberbrechen	Limburg	2 004	06 1 45 039	7201	Oberflacht	Tuttlingen	622	08 4 46 133
6321	Ober - Breidenbach	Alsfeld	487	06 1 31 059	8741	Oberfladungen	Mellrichstadt	399	09 6 47 128
6581	Oberbrombach	Birkenfeld	452	07 1 34 062	6941	Oberfloekenbach	Mannheim	1 620	08 2 35 127
7581	Oberbruch	Buhl	367	08 3 31 130	6509	Ober - Florsheim	Alzey - Worms	1 053	07 3 31 052
5138	— - Dremmen	Selfkantkreis Geilen- kirchen - Heinsberg	11 620	05 4 37 116	8631	Oberfullbach	Coburg	324	09 4 33 182
7151	Oberbruden	Backnang	1 264	08 1 32 143	3155	Oberg	Peine	2 336	03 2 40 146
8621	Oberbrunn	Staffelstein	216	09 4 46 141	5529	Obergeckler	Bitburg - Prüm	203	07 2 32 096
8131	—	Starnberg	175	09 1 52 136	5161	Obergerch//Geich-	Duren	546	05 4 32 412
8173	Oberbuchen	Bad Tolz	313	09 1 34 121	6431	Obergreis	Hersfeld	753	06 2 35 051
8431	Oberbuchfeld	Neumarkt i.d. OPf.	323	09 3 38 145	8951	Obergerrnningen	Kaufbeuren	1 497	09 7 38 148
8261	Oberburgkirchen	Altötting	526	09 1 32 135	8909	Obergessertshausen	Krumbach (Schwaben)	447	09 7 40 143
8802	Oberdachstetten	Ansbach	1 158	09 5 31 163	6921	Obergimpfen	Sinsheim	1 333	08 2 38 142
8301	Oberdeggenbach	Mallersdorf	195	09 2 42 141	7109	Oberginsbach	Kunzelsau	349	08 1 39 142
7135	Oberderdingen	Vaihingen	4 293	08 1 48 112	6209	Obergladbach	Untertaunuskreis	241	06 1 52 057
6531	Oberdiebach	Mainz - Bingen	905	07 3 39 044	8301	Oberglam	Landshtut	583	09 2 40 147
6931	Oberdielbach	Mosbach	898	08 2 36 149	8881	Oberglaheim	Dillingen a.d. Donau	242	09 7 32 155
8391	Oberdiendorf	Passau	884	09 2 43 135	6321	Ober - Gleen	Alsfeld	642	06 1 31 060
8911	Oberdießen	Kaufbeuren	308	09 7 38 147	3579	Obergrenzebach	Ziegenhain	903	06 2 45 045
3561	Oberdieten	Biedenkopf	645	06 1 33 043	8891	Obergriesbach	Aichach	714	09 1 31 148
7461	Oberdigshiem	Balingen	761	08 4 31 136	7101	Obergriesheim	Heilbronn	617	08 1 38 179
8059	Oberding	Erding	2 579	09 1 38 141	7071	Obergroningen	Schwabisch Gmund	359	08 1 45 131
7931	Oberdischingen	Ehingen	1 325	08 4 34 149	7521	Obergrombach, Stadt	Bruchsal	2 099	08 2 31 133
8071	Oberdolling	Ingolstadt	616	09 1 42 136	6419	Obergruben	Hunfeld	56	06 2 37 046
8891	Oberdorf	Aichach	157	09 1 31 147	6441	Obergude	Rotenburg	301	06 2 41 048
7081	— am Ipf	Aalen	1 747	08 1 31 147	8953	Obergunzburg, Markt	Marktoberdorf	3 400	09 7 41 132
8651	Oberdornlach	Kulmbach	199	09 4 39 149	8024	Oberhaching	München	7 248	09 1 47 128
5231	Oberdreis	Neuwied	735	07 1 38 052	8601	Oberhaid	Bamberg	2 609	09 4 31 185
3441	Oberdunzsbach	Eschwege	705	06 2 31 043	5419	—	Unterwesterwaldkreis	205	07 1 42 059
5471	Oberdurenbach	Ahrweiler	486	07 1 31 059	8561	Oberhaidelbach	Nürnberg	180	09 5 42 131
8702	Oberdurrbach	Würzburg	1 097	09 6 52 135	6589	Oberhambach	Birkenfeld	172	07 1 34 063
8741	Oberersbach	Bad Neustadt a.d. Saale	161	09 6 34 131	7611	Oberharnersbach	Wolfach	2 381	08 3 48 128
8909	Oberegg	Krumbach (Schwaben)	200	09 7 40 142	8602	Oberharnsbach	Bamberg	238	09 4 31 186
8949	—	Mindelheim	413	09 7 43 147	8441	Oberharthausen	Straubing	190	09 2 47 136
7841	Obereggengen	Müllheim	630	08 3 39 142	8075	Oberhartheim	Ingolstadt	141	09 1 42 137
7891	Obereggigen	Waldshut	301	08 3 47 162	8301	Oberhaselbach	Mallersdorf	380	09 2 42 143
5531	Oberעהe - Stroheich	Daun	359	07 2 33 054	8303	Oberhatzkofen	Rottenburg a.d. Laaber	665	09 2 46 132
8551	Oberehrenbach	Forchheim	215	09 4 35 148	7261	Oberhaugstett	Calw	574	08 4 33 174
8831	Oberreichstatt	Eichstatt	610	09 5 33 157	6431	Oberhaun	Hersfeld	541	06 2 35 052
3561	Oberreisenhausen	Biedenkopf	466	06 1 33 044	8071	Oberhaunstadt	Ingolstadt	4 020	09 1 42 138
8711	Oberreisenheim, Markt	Gerolzhofen	564	09 6 38 158	6831	Oberhausen	Bruchsal	6 083	08 2 31 134
7101	Oberesisheim	Heilbronn	2 573	08 1 38 178	7831	—	Emmendingen	1 993	08 3 33 144
5431	Oberelbett	Unterwesterwaldkreis	774	07 1 42 057	8381	—	Landau a.d. Isar	709	09 2 39 133
7911	Oberelchingen	Neu - Ulm	2 106	09 7 45 142	6749	—	Landau - Bad Bergzabern	385	07 3 37 058
8631	Oberellendorf	Staffelstein	137	09 4 46 142	8859	—	Neuburg a.d. Donau	974	09 7 44 159
8301	Oberellenbach	Mallersdorf	268	09 2 42 142	7911	—	Neu - Ulm	358	09 7 45 144
6441	—	Rothenburg	442	06 2 41 047	5372	—	Schleiden	919	05 4 36 314
8741	Oberelsbach, Markt	Bad Neustadt a.d. Saale	1 182	09 6 34 132	8125	—	Weilheim i. OB	1 173	09 1 55 132
3501	Oberelsungen	Wolfhagen	1 072	06 2 44 025	6761	— a.d. Appel	Donnersbergkreis	220	07 3 33 053
5441	Oberelz	Daun	162	07 2 33 230	6551	— an der Nahe	Bad Kreuznach	364	07 1 33 074
5151	Oberembt	Bergheim (Erft)	1 010	05 3 31 516	6571	— bei Kirn	Bad Kreuznach	855	07 1 33 073
8431	Oberemmendorf	Eichstatt	98	09 5 33 158	4200	—, Stadt	—	246 736	05 2 19 000
8301	Oberempfenbach	Mainburg	443	09 2 41 132	6791	—//Wailhalben-	Zweibrücken	781	07 3 41 031
6241	Oberems	Main - Taunus - Kreis	548	06 1 46 033	6531	Oberheimbach	Mainz - Bingen	698	07 3 39 046
7615	Oberentersbach	Wolfach	160	08 3 48 127	5541	Oberhersdorf	Bitburg - Prüm	78	07 2 32 281
5431	Obererbach	Unterwesterwaldkreis	405	07 1 42 058	6531	Ober - Hilbersheim	Mainz - Bingen	781	07 3 39 046
5231	— (Westerwald)	Altenkirchen (Wester- wald)	524	07 1 32 081	6121	Ober - Hiltersklingen	Erbach	278	06 1 38 059
8301	Oberergoldsbach	Rottenburg a.d. Laaber	328	09 2 46 130	8401	Oberhinkofen	Regensburg	476	09 3 43 185
8821	Obererlbach	Gunzenhausen	474	09 5 37 148	8211	Oberhochstatt	Traunstein	415	09 1 53 137
6381	Ober - Erlenbach	Friedberg	3 915	06 1 39 042	8832	Oberhochstatt	Weißenburg i. Bay.	951	09 5 47 149
8731	Obererthal	Hammelburg	440	09 6 39 126	6376	Oberhochstadt/Ts.	Obertaunuskreis	4 059	06 1 48 010
6639	Oberesch	Saarlouis	293	10 0 35 718	8531	Oberhochstadt	Neustadt a.d. Aisch	354	09 5 41 169
7731	Obereschach	Villingen	1 033	08 3 46 130	6309	Ober - Horgern	Gießen	344	06 1 41 057
					3561	Oberhorlen	Biedenkopf	646	06 1 33 045

Oberhof — Obernüst

Post- leit- zahl	Gemeinde		Wohn- bevölkerung am 27 5 1970	Statistische Kennziffer	Post- leit- zahl	Gemeinde		Wohn- bevölkerung am 27 5 1970	Statistische Kennziffer
	Namen	Kreis				Namen	Kreis		
7881	Oberhof	Sackingen	471	08 3 43 139	4951	Oberlubbe	Minden	1 975	05 7 39 216
8261	Oberhofen	Muhldorf a. Inn.	472	09 1 46 144	8541	Obermassing	Hilpoltstein	556	09 5 39 165
6749	—/Pleisweiler	Landau - Bad Bergzabern	718	07 3 37 062	8981	Obermaiselstein	Sonthofen	590	09 7 48 127
8729	Oberhohenried	Haßfurt	336	09 6 40 142	8067	Obermarbach	Dachau	213	09 1 36 142
4521	Oberholsten	Melle	246	03 5 35 146	7931	Obermarchtal	Ehingen	1 196	08 4 34 150
3559	Oberholzhausen	Frankenberg	118	06 2 32 055	3539	Obermarsberg, Stadt	Brilon	1 809	05 8 33 112
7959	Oberholzheim	Biberach	517	08 4 32 161	2091	Obermarschacht	Lüneburg	1 217	03 3 37 182
3441	Oberhone	Eschwege	1 064	06 2 31 044	5161	Obermaubach - Schlagstein	Düren	726	05 4 32 757
5451	Oberhonnfeld - Gierend	Neuwied	412	07 1 38 053	8891	Obermauerbach	Aichach	301	09 1 31 149
6581	Oberhosenbach	Birkenfeld	140	07 1 34 064	8881	Obermedlingen	Dillingen a. d. Donau	652	09 7 32 157
8051	Oberhummel	Freising	521	09 1 39 156	5429	Obermeilingen	Untertaunuskreis	101	06 1 52 060
8701	Oberickelsheim	Uffenheim	280	09 5 46 153	3521	Obermeiser	Hofgeismar	726	06 2 36 037
7291	Oberiflingen	Freudenstadt	496	08 4 35 145	8933	Obermeitingen	Landsberg a. Lech	1 161	09 1 43 139
8939	Oberigling	Landsberg a. Lech	632	09 1 43 138	3509	Obermelsungen	Melsungen	576	06 2 40 050
5231	Oberirsen	Altenkirchen (Westerwald)	509	07 1 32 082	8601	Obermerzbach	Ebern	84	09 6 36 157
8401	Oberisling	Regensburg	920	09 3 43 186	7890	Obermettingen	Waldshut	202	08 3 47 164
6451	Oberissigheim	Hanau	921	06 1 43 023	8821	Obermichelbach	Dinkelsbühl	185	09 5 32 148
7031	Oberjesingen	Boblingen	1 526	08 1 33 140	8501	—	Furth	449	09 5 36 130
7031	Oberjettingen	Boblingen	1 518	08 1 33 141	8441	Obermiethnach	Regensburg	341	09 3 43 187
6201	Oberjosbach	Untertaunuskreis	1 094	06 1 52 058	6479	Ober - Mockstadt	Budingen	823	06 1 34 073
6431	Oberjossa	Ziegenhain	230	06 2 45 046	6101	Ober - Modau	Darmstadt	550	06 1 35 030
5561	Oberkail	Bitburg - Prüm	782	07 2 32 282	8821	Obermogsersheim	Dinkelsbühl	545	09 5 32 149
6101	Ober - Kainsbach	Erbach	427	06 1 38 060	3581	Obermollrich	Fritzlar - Homburg	704	06 2 33 066
6491	Oberkalbach	Schluchtern	602	06 1 51 025	6352	Ober - Morlen	Friedberg	3 676	06 1 39 045
8949	Oberkammloch	Mindelheim	821	09 7 43 148	6421	Ober - Moos	Lauterbach	269	06 1 44 041
6961	Oberkessach	Kunzelsau	1 053	08 1 39 143	6763	Obermoschel, Stadt	Donnersbergkreis	1 348	07 3 33 054
6121	Ober - Kinzig	Erbach	551	06 1 38 061	6121	Ober - Mossau	Erbach	501	06 1 38 062
7602	Oberkirch, Stadt	Offenburg	8 965	08 3 41 135	8441	Obermotzing	Straubing	362	09 2 47 137
7901	Oberkirchberg	Ulm	1 765	08 1 47 163	8441	Obermühlbach	Bogen	459	09 2 31 140
5949	Oberkirchen	Meschede	3 311	05 8 37 613	8911	Obermühlhausen	Landsberg a. Lech	299	09 1 43 140
6691	—	Sankt Wendel	2 459	10 0 37 522	8301	Obermünchen	Mainburg	178	09 2 41 133
6571	Oberkirn	Birkenfeld	436	07 1 34 065	7811	Obermunstertal	Mulheim	1 548	08 3 39 143
7731	Oberkirnach	Villingen	254	08 3 46 131	8474	Obermurach	Oberviechtach	173	09 3 41 125
6309	Oberkleen	Wetzlar	779	06 1 54 065	5231	Obernau	Altenkirchen (Westerwald)	147	07 1 32 084
5551	Oberkleinich	Bernkastel - Wittlich	132	07 2 31 099	8751	—	Aschaffenburg	3 186	09 6 32 132
6111	Ober - Klängen	Dieburg	760	06 1 36 033	7401	—	Tubingen	393	08 4 45 140
8871	Oberknorringen	Gunzburg	668	09 7 36 152	6111	Ober - Nauses	Dieburg	117	06 1 36 034
7082	Oberkochen, Stadt	Aalen	8 648	08 1 31 148	8711	Obernbreit, Markt	Kitzingen	1 543	09 6 43 143
8475	Oberkoblitz	Nabburg	2 702	09 3 37 130	3541	Obernburg	Frankenberg	376	06 2 32 056
8301	Oberkollnbach	Landshut	520	09 2 40 148	8753	— a. Main, Stadt	Obernburg a. Main	4 183	09 6 49 129
8602	Oberkost	Bamberg	537	09 4 31 187	8432	Oberndorf	Beilngries	131	09 3 32 135
7261	Oberkollbach	Calw	615	08 4 33 175	6961	—	Buchen	131	08 2 32 160
7261	Oberkollwangen	Calw	337	08 4 33 176	6761	—	Donnersbergkreis	288	07 3 33 055
5581	Oberkonnersreuth	Bayreuth	541	09 4 32 162	8019	—	Ebersberg	805	09 1 37 129
6541	Ober Kostenz	Rhein - Hunsrück - Kreis	249	07 1 40 111	6481	—	Geinhausen	1 198	06 1 40 049
8671	Oberkotzau, Markt	Hof	5 283	09 4 37 136	8602	—	Hochstadt a. d. Aisch	197	09 4 36 149
8351	Oberkreuzberg	Grafenau	1 532	09 2 35 125	8403	—	Kelheim	471	09 2 37 146
8561	Oberkrumbach	Hersbruck	251	09 5 38 138	8491	—	Kotzing	261	09 2 38 142
8621	Oberkups	Staffelstein	266	09 4 46 143	2171	—	Land Hadeln	2 089	03 4 32 151
5231	Oberlahr	Altenkirchen (Westerwald)	636	07 1 32 083	8561	—	Lauf a. d. Pegnitz	223	09 5 40 132
8531	Oberlaimbach	Scheinfeld	139	09 5 44 149	3551	—	Marburg	139	06 2 39 077
4471	Oberlangen	Aschendorf - Hummling	781	03 5 31 146	8771	—	Marktheidenfeld	887	09 6 46 140
8621	Oberlangensstadt	Kronach	1 163	09 4 38 166	8432	—	Neumarkt i. d. OPf	262	09 3 38 147
8621	Oberlangheim	Lichtenfels	275	09 4 40 145	7799	—	Sigmaringen	182	08 4 43 157
5541	Oberlascheid	Bitburg - Prüm	181	07 2 32 283	7401	—	Tubingen	911	08 4 45 141
5541	Oberlauch	Bitburg - Prüm	65	07 2 32 284	8531	—	Uffenheim	270	09 5 46 154
7891	Oberlauchringen	Waldshut	1 910	08 3 47 163	6331	—	Wetzlar	2 111	06 1 54 067
6971	Oberlauda	Tauberbischofsheim	883	08 2 39 161	5929	—	Wittgenstein	540	05 8 42 425
6941	Ober - Laudenbach	Bergstraße	496	06 1 32 067	8391	—	Wolfstein	577	09 2 52 139
6391	Oberlauken	Usingen	250	06 1 53 026	8851	— a. Lech	Donauwörth	1 277	09 7 33 160
8721	Oberlauringen	Hofheim i. UFr.	978	09 6 41 146	7238	— am Neckar, Stadt	Rottweil	8 001	08 4 41 144
8069	Oberlauterbach	Pfaffenhofen a. d. Ilm	276	09 1 48 154	6251	Oberneisen	Rhein - Lahn - Kreis	818	07 1 41 102
8301	—	Rottenburg a. d. Laaber	638	09 2 46 133	8531	Obernesselbach	Uffenheim	181	09 5 46 155
8789	Oberleichtersbach	Bad Brückenau	572	09 6 35 122	6969	Oberneudorf	Buchen	104	08 2 32 161
8301	Oberleierndorf	Rottenburg a. d. Laaber	172	09 2 46 134	8939	Oberneufnach	Mindelheim	403	09 7 43 149
8702	Oberleinach	Würzburg	776	09 6 52 136	8261	Oberneukirchen	Muhldorf a. Inn.	751	09 1 46 145
8601	Oberleiterbach	Staffelstein	245	09 4 46 144	8370	Oberneumais	Regen	499	09 2 45 130
6331	Oberlemp	Wetzlar	402	06 1 54 066	8391	Oberneureuth	Wegscheid	1 002	09 2 51 124
7261	Oberlengenhart	Calw	363	08 4 33 177	3429	Obernfeld	Duderstadt	956	03 2 32 130
6431	Oberlengsfeld	Hersfeld	485	06 2 35 053	8602	Oberngrub	Bamberg	174	09 4 31 188
7311	Oberlenningen	Nurtingen	3 456	08 1 43 143	6381	Obernheim	Usingen	661	06 1 53 027
6641	Oberleuken	Merzig - Wadern	469	10 0 32 718	6411	Obernhausen	Fulda	189	06 2 34 096
6201	Oberlibbach	Untertaunuskreis	333	06 1 52 059	7461	Obernheim	Balingen	1 449	08 4 31 137
6231	Oberliederbach	Main - Taunus - Kreis	1 372	06 1 46 034	4962	Obernkirchen, Stadt	Kaiserslautern	1 746	07 3 35 032
8881	Oberliezheim	Dillingen a. d. Donau	181	09 7 32 156	5409	Obernhof	Rhein - Lahn - Kreis	486	07 1 41 103
8483	Oberlind	Vohenstrauß	416	09 3 48 135	3401	Obernjesa	Göttingen	845	03 2 34 164
8521	Oberlindach	Hochstadt a. d. Aisch	171	09 4 36 148	4962	Obernkirchen, Stadt	Grafenschaft Schaumburg	7 819	03 1 33 161
8301	Oberlindhart	Mallersdorf	461	09 2 42 144	8491	Obernried	Cham	245	09 3 34 126
6691	Oberlinxweiler	Sankt Wendel	2 146	10 0 37 618	8581	Obernrees	Bayreuth	584	09 4 32 163
3521	Oberlistingen	Wolfhagen	730	06 2 44 026	8532	Oberntief	Uffenheim	211	09 5 46 156
6619	Oberlostern	Merzig - Wadern	340	10 0 32 820	4791	Oberntudorf	Buren	871	05 7 32 518
					6419	Obernüst	Hunfeld	215	06 2 37 047

Post- leitz- zahl	Gemeinde		Wohn- bevölkerung am 27.5.1970	Statistische Kennziffer	Post- leitz- zahl	Gemeinde		Wohn- bevölkerung am 27.5.1970	Statistische Kennziffer
	Namen	Kreis				Namen	Kreis		
4961	Obernöhren	Schaumburg-Lippe	512	03 1 38 152	8891	Oberschnertbach	Aichach	271	09 1 31 150
8391	Obernzell, Markt	Wegscheid	2 115	09 2 51 125	8501	Oberschollenbach	Erlangen	322	09 5 34 130
8802	Obernzen, Markt	Uffenheim	1 090	09 5 46 157	8899	Oberschonbach	Aichach	131	09 1 31 151
8601	Oberoberndorf	Bamberg	151	09 4 31 189	8802	Oberschonbronn	Feuchtwangen	591	09 5 35 146
2143	Ober Ochtenhausen	Bremervorde	295	03 4 31 185	8901	Oberschoneberg	Augsburg	568	09 7 31 156
3511	Oberode	Münden	720	03 2 37 137	8941	Oberschonegg	Illertissen	312	09 7 37 140
5561	Oberofflingen	Bernkastel-Wittlich	282	07 2 31 100	6949	Oberschönwandweg	Bergstraße	472	06 1 32 070
8431	Oberolsbach	Neumarkt i.d. OPf	645	09 3 38 148	7601	Oberschopfheim	Lahr	2 158	08 3 37 134
8391	Oberotzdorf	Wegscheid	889	09 2 51 126	6971	Oberschupf	Tauberbischofsheim	429	08 2 39 162
7521	Oberowisheim	Bruchsal	1 691	08 2 31 135	7271	Oberschwandorf	Calw	724	08 4 33 179
3571	Ober - Ofleiden	Alsfeld	443	06 1 31 061	8821	Oberschwanningen	Dinkelsbühl	155	09 5 32 151
6311	Ober - Ohmen	Alsfeld	797	06 1 31 062	8729	Oberschwarzbach	Haßfurt	482	09 6 40 144
6501	Ober - Olm	Mainz - Bingen	2 467	07 3 39 047	6951	Oberschwarzach	Mosbach	253	08 2 36 151
7951	Oberopfingen	Biberach	347	08 4 32 162	8722	—, Markt	Gerolzhofen	782	09 6 38 159
3559	Oberorke	Frankenberg	101	06 2 32 057	8081	Oberschweinbach	Furstenfeldbruck	558	09 6 40 148
8251	Oberornau	Wasserburg a. Inn	509	09 1 54 143	8621	Obersdorf	Lichtenfels	354	09 4 40 146
8939	Oberostendorf	Kaufbeuren	526	09 7 38 149	6271	Oberseelbach	Untertaunuskreis	367	06 1 52 061
6121	Ober - Ostern	Erbach	332	06 1 38 063	6311	Ober - Selbertenrod	Alsfeld	272	06 1 31 063
6749	Oberotterbach	Landau - Bad Bergzabern	930	07 3 37 059	6251	Oberselters	Limbürg	1 004	06 1 45 040
8303	—	Rottenburg a.d. Laaber	176	09 2 46 135	6121	Ober - Sensbach	Erbach	219	06 1 38 064
8901	Oberottmarshausen	Schwabmünchen	701	09 7 47 131	8781	Obersfeld	Karlstadt	644	09 6 42 143
8852	Oberpeiching	Neuburg a.d. Donau	199	09 7 44 160	3161	Obershagen	Burgdorf	761	03 3 31 159
6643	Oberperl	Merzig - Wadern	330	10 0 32 719	3305	Obersicke	Braunschweig	2 260	03 7 32 158
8031	Oberpfaffenhofen	Starnberg	1 076	09 1 52 137	8621	Obersiemau	Coburg	206	09 4 33 184
8011	Oberpfammern	Ebersberg	1 179	09 1 37 130	7809	Obersimonswald	Emmendingen	679	08 3 33 145
8411	Oberpfraundorf	Parsberg	448	09 3 42 157	6781	Obersimten	Pirmasens	534	07 3 40 036
8441	Oberpiebing	Straubing	535	09 2 47 138	8781	Obersinn, Markt	Gemünden a. Main	1 278	09 6 37 127
5523	Oberpierscheid	Bitburg - Prüm	341	07 2 32 285	8121	Obersöchering	Weilheim i. OB	878	09 1 55 133
8301	Oberpindhart	Mainburg	319	09 2 41 134	7113	Obersollbach	Öhringen	270	08 1 44 140
8702	Oberpleichfeld	Kitzingen	834	09 6 43 144	7164	Obersonthem	Schwabisch Hall	1 608	08 1 46 140
8351	Oberporing	Vilshofen	583	09 2 50 144	6321	Ober - Sorg	Alsfeld	117	06 1 31 064
7809	Oberprechtal	Emmendingen	877	08 3 33 168	6481	Obersotzbach	Gelnhausen	415	06 1 40 051
8581	Oberpreuschwitz	Bayreuth	641	09 4 32 164	7181	Oberspeltach	Crailsheim	463	08 1 34 145
6331	Oberquembach	Wetzlar	576	06 1 54 068	8721	Oberspiesheim	Gerolzhofen	370	09 6 38 160
8804	Oberradach	Dinkelsbühl	107	09 5 32 150	7931	Oberstadion	Ehingen	430	08 4 34 151
5451	Oberraden	Neuwied	260	07 1 38 054	5531	Oberstadtfeld	Dau	511	07 2 33 055
5529	—/Fischbach	Bitburg - Prüm	72	07 2 32 038	8974	Oberstaufen, Markt	Sonthofen	3 701	09 7 48 128
8939	Oberrammingen	Mindelheim	472	09 7 43 150	6791	Oberstaufenbach	Kusel	218	07 3 36 071
6105	Ober - Ramstadt, Stadt	Darmstadt	8 623	06 1 35 031	8980	Oberstorf, Markt	Sonthofen	9 938	09 7 48 129
7261	Oberreichenbach	Calw	634	08 4 33 178	5521	Oberstedem	Bitburg - Prüm	93	07 2 32 097
6481	—	Gelnhausen	251	06 1 40 050	6375	Oberstedten	Obertaunuskreis	4 201	06 1 48 011
8521	—	Hochstadt a.d. Aisch	621	09 4 36 150	6580	Oberstein, Stadt//Idar-	Birkenfeld	39 000	07 1 34 045
6581	Oberreidenbach	Birkenfeld	682	07 1 34 066	7171	Obersteinach	Schwabisch Hall	575	08 1 46 141
6241	Oberreifenberg	Main - Taunus - Kreis	1 104	06 1 46 035	8729	Obersteinbach	Haßfurt	122	09 6 40 145
8991	Oberreitnau	Lindau (Bodensee)	1 115	09 7 50 126	8531	—	Scheinfeld	346	09 5 44 152
8999	Oberreute	Lindau (Bodensee)	1 033	09 7 50 127	8541	— ob Gmund	Schwabach	280	09 5 45 135
7801	Oberried	Freiburg	1 206	08 3 34 159	5461	Obersteinebach	Altenkirchen (Westerwald)	185	07 1 32 085
8949	Oberrieden	Mindelheim	744	09 7 43 151	7141	Oberstenfeld	Ludwigsburg	3 649	08 1 41 150
3431	—	Witzenhausen	652	06 2 43 035	7771	Oberstenweiler	Überlingen	171	08 3 45 154
8789	Oberriedenberg	Bad Brückenau	737	09 6 35 123	6991	Oberstetten	Mergentheim	502	08 1 42 144
7141	Oberriexingen, Stadt	Vaihingen	1 580	08 1 48 136	7421	—	Münsingen	717	08 4 38 151
6991	Oberrimbach	Mergentheim	310	08 1 42 143	8071	Oberstimm	Ingolstadt	1 313	09 1 42 139
8602	—	Scheinfeld	277	09 5 44 150	6419	Oberstoppel	Hunfeld	136	06 2 37 049
7801	Oberrimsing	Freiburg	890	08 3 34 160	7901	Oberstotzingen	Heidenheim	763	08 1 37 141
8861	Oberringingen	Dillingen a.d. Donau	188	09 7 32 158	6553	Oberstreit	Bad Kreuznach	217	07 1 33 075
5439	Oberrod	Oberwesterwaldkreis	607	07 1 39 084	8741	Oberstreu	Mellrichstadt	968	09 6 47 129
6241	—/Nieder-	Untertaunuskreis	—	06 1 52 054	6719	Obersulzen	Bad Dürkheim	418	07 3 32 040
8641	Oberrodach	Kronach	693	09 4 38 167	8301	Obersulzbach	Mainburg	628	09 2 41 135
6401	Oberrode	Fulda	363	06 2 34 097	6444	Obersuhl	Rotenburg	3 074	06 2 41 049
6051	Ober - Roden	Drieburg	9 257	06 1 36 035	7959	Obersulmetingen	Biberach	826	08 4 32 163
8909	Oberrohr	Krumbach (Schwabens)	383	09 7 40 144	8801	Obersulzbach	Ansbach	294	09 5 31 164
6419	Oberrombach	Hunfeld	175	06 2 37 048	8441	Obersunzing	Straubing	485	09 2 47 140
8301	Oberroning	Rottenburg a.d. Laaber	576	09 2 46 136	7241	Obertalheim	Horb	949	08 4 37 143
3551	Oberrosph	Marburg	772	06 2 39 078	8255	Obertaufkirchen	Muhldorf a. Inn	1 173	09 1 46 146
6341	Oberroßbach	Dillkreis	513	06 1 37 047	8221	Oberteisenndorf	Laufen	849	09 1 44 129
5439	—	Oberwesterwaldkreis	—	07 1 39 085	7991	Oberteuringen	Tettng	2 509	08 4 44 121
7163	Oberrot	Backnang	2 475	08 1 32 144	6692	Oberthal	Sankt Wendel	3 213	10 0 37 619
8061	Oberroth	Dachau	346	09 1 36 143	6431	Oberthalhausen	Rotenburg	112	06 2 41 050
7919	—	Illertissen	721	09 7 37 139	8729	Obertheres	Haßfurt	1 122	09 6 40 146
7801	Oberrotweil	Freiburg	1 530	08 3 34 161	8951	Oberthingau	Marktberdorf	639	09 7 41 133
6601	Obersalbach - Kurhof	Saarbrücken	727	10 0 34 316	8851	Oberthurheim	Wertingen	267	09 7 49 144
7591	Obersasbach	Bühl	1 591	08 3 31 131	8731	Oberthulba, Markt	Hammlburg	1 050	09 6 39 128
8801	Oberscheckenbach	Rothenburg ob der Tauber	216	09 5 43 153	5429	Obertiefenbach	Rhein - Lahn - Kreis	293	07 1 41 104
6951	Oberschefflenz	Mosbach	1 428	08 2 36 150	8491	Obertraubenbach	Cham	304	09 3 34 127
5561	Oberscheidweiler	Bernkastel - Wittlich	215	07 2 31 101	8401	Obertraubling	Regensburg	2 901	09 3 43 188
8531	Oberscheinfeld, Markt	Scheinfeld	408	09 5 44 151	8331	Obertrennbach	Eggenfelden	489	09 2 34 145
6346	Oberscheid	Dillkreis	2 595	06 1 37 048	8571	Obertrubach	Pegnitz	892	09 4 43 148
8729	Oberschleichach	Haßfurt	407	09 6 40 143	8491	Obertrubenbach	Roding	291	09 3 45 136
8042	Oberschleibheim	Münch	9 296	09 1 47 129	6053	Obershausen	Offenbach	9 096	06 1 49 021
6749	Oberschlettenbach	Landau - Bad Bergzabern	171	07 3 37 060	7565	Obersrot	Rastatt	2 829	08 3 42 137
7481	Oberschmeien	Sigmaringen	418	08 4 43 158	8331	Oberturken	Pfarrkirchen	552	09 2 44 132
8441	Oberschneiding	Straubing	663	09 2 47 139	5541	Oberuttfeld	Bitburg - Prüm	222	07 2 32 286

Oberuhldingen — Oesbern

Gemeinde		Kreis	Wohn- bevölkerung am 27.5.1970	Statistische Kennziffer	Gemeinde		Kreis	Wohn- bevölkerung am 27.5.1970	Statistische Kennziffer
Post- leitz- zahl	Namen				Post- leitz- zahl	Namen			
7772	Oberuhldingen	Überlingen	1 951	08 3 45 155	2140	Ochtenhausen//Nieder	Bremervorde	563	03 4 31 184
8425	Oberulrain	Kelheim	195	09 2 37 147	2143	—//Ober	Bremervorde	295	03 4 31 185
3581	Oberurff - Schiffelborn	Fritzlar - Homberg	600	06 2 33 067	3201	Ochtersum	Hildesheim - Marienburg	2 327	03 2 35 189
6370	Oberursel (Taunus), Stadt	Obertaunuskreis	24 989	06 1 48 012	3094	Ochtmannien	Grafschaft Hoya	330	03 1 32 187
8474	Oberviechtach, Stadt	Oberviechtach	3 661	09 3 41 126	3141	Ochtmissen	Lüneburg	828	03 3 37 183
8311	Oberviehbach	Dingolfing	354	09 2 33 129	4434	Ochtrup, Stadt	Steinfurt	15 978	05 5 38 124
8711	Obervolkach	Gerozhofen	592	09 6 38 161	5461	Ockenfels	Neuwied	798	07 1 38 055
3581	Obervorschütz	Fritzlar - Homberg	1 221	06 2 33 068	6531	Ockenheim	Mainz - Bingen	1 717	07 3 39 048
7932	Oberwachingen	Ehingen	144	08 4 34 152	3211	Ockensen	Hameln - Pyrmont	294	03 1 34 170
7321	Oberwalden	Goppingen	358	08 1 36 149	5511	Ockfen	Trier - Saarburg	503	07 2 35 098
8581	Oberwaiz	Bayreuth	278	09 4 32 165	2251	Ockholm	Nordfriesland	522	01 0 54 093
8871	Oberwaldbach	Gunzburg	536	09 7 36 153	6361	Ockstadt	Friedberg	2 390	06 1 39 048
8741	Oberwaldbehrungen	Mellrichstadt	212	09 6 47 130	3351	Odagen	Einbeck	457	03 2 33 140
3551	Oberwalgern	Marburg	490	06 2 39 079	2241	Oderraede	Dithmarschen	359	01 0 51 083
5429	Oberwallmenach	Rhein - Lahn - Kreis	194	07 1 41 105	7641	Odelshofen	Kehl	425	08 3 35 136
6229	Oberwalluf	Rheingaukreis	1 124	06 1 50 016	8063	Odelzhausen	Dachau	1 062	09 1 36 144
5231	Oberwambach	Altenkirchen (Westerwald)	442	07 1 32 086	6759	Odenbach	Kusel	1 113	07 3 36 074
7823	Oberwangen	Waldshut	179	08 3 47 165	6301	Odenhausen	Gießen	474	06 1 41 058
8301	Oberwangenbach	Mainburg	171	09 2 41 136	6301	—	Wetzlar	1 217	06 1 54 070
8591	Oberwappenost	Kemnath	538	09 3 36 133	7521	Odenheim	Bruchsal	3 447	08 2 31 136
8581	Oberwarsteinach	Bayreuth	880	09 4 32 166	6431	Odensachsen	Hunfeld	163	06 2 37 051
3549	Ober - Waroldern	Waldeck	262	06 2 42 079	5074	Odenthal	Rheinisch - Bergischer Kreis	12 617	05 3 36 117
8301	Oberwattenbach	Landshut	412	09 2 40 149	8121	Oderding	Weilheim i. OB	386	09 1 55 134
6401	Ober - Wegfurth	Lauterbach	104	06 1 44 042	6551	Odernheim am Glan	Bad Kreuznach	1 991	07 1 33 076
6331	Oberweidbach	Biedenkopf	277	06 1 33 046	6509	—//Gau -	Alzey - Worms	2 455	07 3 31 032
7501	Oberweiler	Karlsruhe	945	08 2 34 146	6349	Odersberg	Dillkreis	280	06 1 37 049
7631	—	Lahr	1 702	08 3 37 135	3591	Odershausen	Waldeck	803	06 2 42 081
7551	—	Rastatt	1 240	08 3 42 138	5551	Odert	Bernkastel - Wittlich	108	07 2 31 102
8081	Oberweikertshofen	Furstenfeldbruck	335	09 1 40 149	2179	Odisheim	Land Hadeln	715	03 4 32 152
5521	Oberweiler	Bitburg - Prum	149	07 2 32 098	3511	Oedelsheim	Hofgeismar	993	06 2 36 038
6759	— i. Tal	Kusel	244	07 3 36 072	3201	Oedelium	Hildesheim - Marienburg	526	03 3 35 190
6759	Oberweiler - Tiefenbach	Kusel	259	07 3 36 073	3140	Oedeme	Lüneburg	1 375	03 3 37 184
8431	Oberweiling	Parsberg	437	09 3 42 158	8501	Oedenberg	Lauf a.d. Pegnitz	90	09 5 40 133
3551	Oberweimar	Marburg	450	06 2 39 080	7421	Odenwaldstetten	Munsingen	510	08 3 38 152
5521	Oberweis	Bitburg - Prum	585	07 2 32 099	7151	Odernhardt	Waiblingen	260	08 1 49 144
6419	Oberweisenborn	Hunfeld	111	06 2 37 050	2161	Oederquart	Stade	1 502	03 4 35 183
7151	Oberweissach	Backnang	716	08 1 32 145	3151	Oedesse	Peine	593	03 2 40 147
8662	Oberweißbach	Munchberg	1 151	09 4 41 129	7101	Oedheim	Heilbronn	3 410	08 1 38 181
8671	—	Rehau	333	09 4 44 125	7602	Odsbach	Offenburg	1 069	08 3 41 136
8741	Oberweißbrunn	Bad Neustadt a.d. Saale	646	09 6 34 133	7013	Oeffingen	Waiblingen	5 329	08 1 49 145
3541	Ober - Werbe	Waldeck	194	06 2 42 080	7711	Oefingen	Donauveschingen	600	08 3 32 153
8721	Oberwerrn	Schweinfurt	1 231	09 6 51 147	7882	Oeffingen	Sackingen	2 727	08 3 43 141
6532	Oberwessel, Stadt	Rhein - Hunsrück - Kreis	3 550	07 1 40 112	3001	Oegenbostel	Burgdorf	369	03 3 31 160
8752	Oberwestern	Alzenau i. UFr	551	09 6 31 143	7763	Ohningen	Konstanz	1 602	08 3 36 153
6331	Oberwetz	Wetzlar	516	06 1 54 069	8731	Oehrberg	Bad Kissingen	410	09 6 33 140
6251	Oberweyer	Limburg	653	06 1 45 041	7110	Ohningen, Stadt	Ohningen	11 367	08 1 44 142
5409	Oberwies	Rhein - Lahn - Kreis	150	07 1 41 106	4041	Oekoven	Grevenbroich	1 409	05 1 34 312
6719	Oberwiesen	Donnersbergkreis	517	07 3 33 056	3326	Oelber am weißen Wege	Wolfenbittel	963	03 7 36 169
8431	Oberwiesenacker	Parsberg	605	09 3 40 159	7131	Olbronn	Vaihingen	1 551	08 1 48 138
8909	Oberwiesenbach	Krumbach (Schwaben)	269	09 7 40 145	4740	Oelde, Stadt	Beckum	20 782	05 5 32 512
7881	Oberwihl	Sackingen	485	08 3 43 140	3161	Oelerse	Burgdorf	451	03 3 31 161
8481	Oberwildenaue	Neustadt a.d. Waldnaab	975	09 3 40 151	4509	Öllingen//Stirpe -	Wittlage	03 5 38 136	
7809	Oberwinden	Emmendingen	1 462	08 3 33 146	2211	Oelxdorf	Steinburg	1 797	01 0 61 079
8771	Oberwittbach	Marktheidenfeld	150	09 6 46 141	3451	Oelkassen	Holzminnen	211	03 2 36 170
8891	Oberwittelsbach	Aichach	138	09 1 31 152	7969	Olkofen	Saulgau	451	08 4 42 179
6971	Oberwittighausen	Tauberbischofsheim	365	08 2 39 163	8701	Oellingen	Ochsenfurt	176	09 6 50 146
6961	Oberwittstadt	Buchen	614	08 2 32 162	7901	Öllingen	Ulm	383	08 1 47 164
6361	Ober - Wollstadt	Friedberg	1 834	06 1 39 047	5429	Oelsberg	Rhein - Lahn - Kreis	386	07 1 41 107
6581	Oberworresbach	Birkenfeld	135	07 1 34 067	3152	Ölsburg	Peine	3 505	03 2 40 148
8211	Oberwossen	Traunstein	676	09 1 53 138	5231	Ölsen	Altenkirchen (Westerwald)	92	07 1 32 087
8631	Oberwohlsbach	Coburg	356	09 4 33 186	3501	Oelshausen	Wolfhagen	476	06 2 44 027
7620	Oberwolfach	Wolfach	2 611	08 3 48 129	3141	Oelstorf	Harburg	312	03 3 35 192
6671	Oberwurzbach	Sankt Ingbert	2 427	10 0 36 120	8434	Oening	Beilngries	129	09 3 32 136
8061	Oberzeitlbach	Aichach	493	09 1 31 153	3041	Oeningen	Soitaue	98	03 3 38 147
8441	Oberzeitldorn	Straubing	412	09 2 47 156	7591	Onsbach	Buhl	1 742	08 3 31 133
6491	Oberzell	Schluchtern	1 063	06 1 51 026	7931	Öpfingen	Ehingen	1 265	08 4 34 153
6251	Oberzeuzheim	Limburg	1 107	06 1 45 042	2839	Oerdinghausen	Grafschaft Hoya	361	03 1 32 188
5471	Oberzissen	Ahrweiler	794	07 1 31 060	2141	Oerel	Bremervorde	950	03 4 31 186
8201	Obing	Traunstein	2 250	09 1 53 139	4353	Oer - Erkerschwick, Stadt	Recklinghausen	24 102	05 6 37 118
5481	Oblers	Ahrweiler	58	07 1 31 061	3001	Oerie	Springe	714	03 1 39 147
6951	Obrigheim	Mosbach	4 368	08 2 36 152	2061	Oering	Segeberg	277	01 0 60 065
6719	— (Pfalz)	Bad Dürkheim	2 627	07 3 32 041	8731	Oerlenbach	Bad Kissingen	1 707	09 6 33 141
7121	Ochsenbach	Vaihingen	720	08 1 48 137	4811	Oerlinghausen, Stadt	Lemgo	13 276	05 7 37 113
7923	Ochsenberg	Heidenheim	567	08 1 37 142	3121	Oerrel	Gifhorn	348	03 3 34 197
3331	Ochsendorf	Gifhorn	429	03 3 34 196	3041	—	Soitaue	698	03 3 38 148
8831	Ochsenfeld	Eichstatt	519	09 5 33 160	2341	Oersberg	Schleswig	338	01 0 59 067
8703	Ochsenfurt, Stadt	Ochsenfurt	8 250	09 6 50 145	2358	Oersdorf	Segeberg	444	01 0 60 066
8831	Ochsenhart	Weidenburg i. Bay	68	09 5 47 150	2161	—	Stade	327	03 4 35 184
7955	Ochsenhausen, Stadt	Biberach	4 186	08 4 32 164	3141	Oerzen	Lüneburg	354	03 3 37 185
7311	Ochsenwang	Nurtingen	253	08 1 43 144	6309	Oes//Hausen -	Friedberg	233	06 1 39 020
2971	Ochtelbur	Aurich (Ostfriesland)	413	03 6 31 142	5759	Oesbern	Iserlohn	805	05 8 35 414
5405	Ochtendung	Mayen - Koblenz	4 067	07 1 37 086					

Gemeinde		Kreis	Wohn- bevölkerung am 27.5.1970	Statistische Kennziffer	Gemeinde		Kreis	Wohn- bevölkerung am 27.5.1970	Statistische Kennziffer
Post- leit- zahl	Namen				Post- leit- zahl	Namen			
2211	Oeschebüttel	Steinburg	155	01 0 61 080	6311	Ohmen//Ober-	Alsfeld	797	06 1 31 062
7031	Öschelbronn	Boblingen	1 776	08 1 33 142	7081	Ohmenheim	Aalen	799	08 1 31 149
7531	—	Pforzheim	2 250	08 2 37 136	6321	Ohmes	Alsfeld	492	06 1 31 065
7151	—	Waiblingen	362	08 1 49 146	7411	Ohnastetten	Reutlingen	270	08 4 40 135
7401	Oschingen	Tübingen	1 655	08 4 45 142	3051	Ohndorf	Grafschaft Schaumburg	436	03 1 33 162
3531	Oesdorf	Büren	693	05 7 32 616	4441	Ohne	Grafschaft Bentheim	535	03 5 33 157
8551	—	Forchheim	670	09 4 35 149	3171	Ohnhorst	Grifhorn	89	03 3 34 198
2141	Oese	Bremervorde	351	03 4 31 187	3171	Ohof	Peine	610	03 2 40 150
8701	Oesfeld	Ochsenfurt	175	09 6 50 147	3251	Ohr	Hameln - Pyrmont	460	03 1 34 171
3121	Oesingen//Groß	Grifhorn	1 141	03 3 34 161	3121	Ohrdorf	Grifhorn	608	03 3 34 199
3001	Oesselse	Hildesheim - Marienburg	1 067	03 2 35 191	2143	Ohrel	Bremervorde	335	03 4 31 188
8541	Österberg	Hilpoltstein	99	09 5 39 168	6251	Ohren	Lümburg	486	06 1 45 044
2242	Oesterdeichstrich	Dithmarschen	218	01 0 51 084	8801	Ohrenbach	Rothenburg ob der Tauber	428	09 5 43 154
4781	Oestereiden	Lippstadt	794	05 8 36 424	2161	Ohrensen	Stade	468	03 4 35 185
4801	Oesterweg	Halle (Westf.)	1 739	05 7 34 414	7101	Ohrenberg	Öhringen	688	08 1 44 143
8801	Oestheim	Rothenburg ob der Tauber	363	09 5 43 155	2251	Ohrstedt//Oster-	Nordfriesland	431	01 0 54 101
6227	Oestrich	Rheingaukreis	3 979	06 1 50 017	2251	—//Wester-	Nordfriesland	851	01 0 54 152
7524	Östringen	Bruchsal	5 667	08 2 31 137	4575	Ohrte	Bersenbrück	246	03 5 32 173
3201	Ostrum	Hildesheim - Marienburg	360	03 2 35 192	4571	Ohrttermersch	Bersenbrück	337	03 5 32 174
7556	Otighheim	Rastatt	3 414	08 3 42 139	3341	Ohrum	Goslar	744	03 7 34 133
7136	Otisheim	Vaihingen	4 059	08 1 48 139	8301	Ohu	Landshut	1 490	09 2 40 150
2071	Oetjendorf	Stormarn	262	01 0 62 052	5111	Oidtweiler	Selfkantkreis Geilenkirchen - Heinsberg	1 731	05 4 37 212
7851	Otlingen	Lorrach	546	08 3 38 161	3091	Oiste	Verden	182	03 4 36 166
3441	Oetmannshausen	Eschwege	436	06 2 31 045	2818	Okel	Grafschaft Hoya	827	03 1 32 189
8867	Oettingen i. Bay., Stadt	Nordlingen	3 645	09 7 46 168	2241	Oken//Wehren-	Dithmarschen	76	01 0 51 123
8631	Oettingshausen	Coburg	126	09 4 33 188	3382	Okel, Stadt	Wolfenbüttel	8 599	03 7 36 170
3111	Oetzen	Uelzen	498	03 3 39 235	6235	Okrfelt	Main - Taunus - Kreis	4 571	06 1 46 036
3091	—//Ahsen-	Braunschweig	224	03 7 32 112	3579	Olberode	Ziegenhain	401	06 2 45 047
3119	Oetzendorf	Uelzen	175	03 3 39 236	013ng	Olching	Furstenfeldbruck	9 255	09 1 40 150
5419	Otzingen	Unterstwiesemkreis	687	07 1 42 060	2961	Oldeborg	Aurich (Ostfriesland)	1 532	03 6 31 143
5777	Oeventrop (Sauerland)	Arnsberg	5 839	05 8 32 319	2216	Oldenborstel	Steinburg	130	01 0 61 081
2271	Oevenum	Nordfriesland	440	01 0 54 094	2881	Oldenbrok	Wesermarsch	2 165	03 8 36 123
2391	Oeversee	Flensburg - Land	692	01 0 52 050	2211	Oldenbützel	Rendsburg - Eckernförde	300	01 0 58 119
4970	Oeynhausen, Bad, Stadt	Minden	13 884	05 7 39 112	2440	Oldenburg in Holstein, Stadt	Ostholstein	9 326	01 0 55 033
6341	Offdilin	Dillkreis	709	06 1 37 050	2900	— (Oldenburg), Stadt	—	130 852	03 8 12 000
4994	Offelten	Lubbecke	481	05 7 38 717	3101	Oldendorf	Bremervorde	298	03 4 31 189
3101	Offen	Celle	862	03 3 32 173	3211	—	Celle	554	03 3 32 176
7101	Offenau	Heilbronn	2 003	08 1 38 182	4521	—	Hameln - Pyrmont	1 505	03 1 34 172
6349	Offenbach	Dillkreis	1 414	06 1 37 051	2861	—	Melle	948	03 5 35 147
6050	— am Main, Stadt	—	117 306	06 1 15 000	2164	—	Osterholz	263	03 4 33 138
6745	— a.d. Queich	Landau - Bad Bergzabern	3 437	07 3 37 061	2211	—	Stade	1 579	03 4 35 186
6759	— - Hundheim	Kusel	1 363	07 3 36 075	3111	— II	Steinburg	746	01 0 61 082
8541	Offenbau	Hilpoltstein	377	09 5 39 166	2961	—//Aurich-	Uelzen	57	03 3 39 238
8351	Offenberg	Deggendorf	1 277	09 2 32 139	3149	— an der Gohrde	Aurich (Ostfriesland)	1 144	03 6 31 113
2241	Offenbützel	Dithmarschen	330	01 0 51 085	3141	— (Luhe)	Lüneburg	302	03 3 37 186
7600	Offenburg, Stadt	Offenburg	37 413	08 3 41 137	3253	—, Stadt//Hessisch	Lüneburg	452	03 3 37 187
8561	Offenhausen	Hersbruck	792	09 5 38 139	4994	—, Stadt//Preußisch	Grafschaft Schaumburg	4 347	03 1 33 140
6509	Offenheim	Alzey - Worms	464	07 3 31 053	2951	Oldendorf	Lubbecke	2 236	05 7 38 718
3101	Offensen	Celle	310	03 3 32 174	2371	Oldenrode	Leer	132	03 6 32 186
3419	—	Norheim	447	03 2 38 166	3411	Oldenrode	Rendsburg - Eckernförde	165	01 0 58 120
2201	Offenseith - Aspern//Groß	Pinneberg	376	01 0 56 017	3371	—	Norheim	141	03 2 38 167
2201	— - Sparrishoop//Klein	Pinneberg	1 752	01 0 56 030	3111	Oldenrode	Osterode am Harz	538	03 2 39 133
8421	Offenstetten	Kelheim	1 130	09 2 37 148	2251	Oldenswort	Uelzen	2 920	03 3 39 239
6075	Offenthal	Offenbach	2 517	06 1 49 022	4811	Oldentrup	Nordfriesland	1 407	01 0 54 095
6251	Offheim	Lümburg	1 600	06 1 45 043	2251	Oldersbek	Bielefeld	2 800	05 7 31 418
8875	Offingen	Gunzburg	2 799	09 7 36 154	2091	Oldershausen	Nordfriesland	454	01 0 54 096
7941	—	Saulgau	609	08 4 42 180	3411	—	Harburg	396	03 3 35 194
3339	Offleben	Helmstedt	1 874	03 7 35 151	2973	Oldersum	Osterode am Harz	381	03 2 39 134
7801	Offnadingen	Freiburg	247	08 3 34 162	2251	Olderup	Leer	1 595	03 6 32 187
6521	Offstein	Alzey - Worms	1 483	07 3 31 054	2060	Oldesloe, Stadt//Bad	Nordfriesland	348	01 0 54 097
3571	Offleiden//Nieder-	Alsfeld	887	06 1 31 057	3006	Oldhorst	Stormarn	18 360	01 0 62 004
3571	—//Ober-	Alsfeld	443	06 1 31 061	2271	Oldsum	Burgdorf	110	03 3 31 162
7404	Offterdingen	Tübingen	2 746	08 4 45 143	6121	Offen	Nordfriesland	541	01 0 54 098
8971	Offterschwang	Sonthofen	1 598	09 7 48 130	4711	—, Kirchspiel	Erbach	218	06 1 38 065
6836	Offtersheim	Mannheim	8 398	08 2 35 128	7416	—, Stadt	Ludwigshafen	2 103	05 5 35 711
7931	Oggelsbeuren	Ehingen	507	08 4 34 154	8943	Olgishofen	Ludwigshafen	4 463	05 5 35 712
7941	Oggelshausen	Saulgau	829	08 4 42 181	5501	Olk	Illertissen	109	09 7 37 141
8541	Ohlangen	Hilpoltstein	116	09 5 39 167	2116	Olsen	Trier - Saarburg	219	07 2 35 099
5461	Ohlenberg	Neuwied	489	07 1 38 056	6501	Olm//Nieder-	Memmingen	409	09 7 42 150
2839	Ohlendorf	Grafschaft Diepholz	277	03 1 31 155	5529	—//Ober-	Trier - Saarburg	159	07 2 35 100
3001	—	Hannover	179	03 1 35 168	7109	Olmscheid	Harburg	200	03 3 35 195
2091	—	Harburg	919	03 3 35 193	5073	Olpe	Mainz - Bingen	5 448	07 3 39 047
5489	Ohlenhard	Ahrweiler	109	07 1 31 062	5960	—, Stadt	Mainz - Bingen	2 467	07 3 39 047
3221	Ohlenrode	Alfeld (Leine)	301	03 2 31 166	5787	Olsberg, Stadt//Bigge-	Bitburg - Prüm	175	07 2 32 287
2861	Ohlenstedt	Osterholz	484	03 4 33 137	6751	Olsbrucken	Heilbronn	314	08 1 38 183
7601	Ohlsbach	Offenburg	2 100	08 3 41 138			Rheinisch - Bergischer Kreis	2 204	05 3 36 313
8115	Ohlstadt	Garmisch - Partenkirchen	2 427	09 1 41 121			Olpe	21 089	05 8 38 116
3164	Ohlum	Peine	259	03 2 40 149			Brilon	6 790	05 8 33 214
6541	Ohlweiler	Rhein - Hunsrück - Kreis	244	07 1 40 113			Kaiserslautern	1 198	07 3 35 033
6791	Ohmbach	Kusel	837	07 3 36 076					
7311	Ohmden	Nürtingen	1 249	08 1 43 145					
6311	Ohmen//Nieder-	Alsfeld	1 922	06 1 31 058					

Gemeinde		Kreis	Wohn- bevölkerung am 27.5.1970	Statistische Kennziffer	Gemeinde		Kreis	Wohn- bevölkerung am 27.5.1970	Statistische Kennziffer
Post- leit- zahl	Namen				Post- leit- zahl	Namen			
5521	Olsdorf	Bitburg - Prum	139	07 2 32 100	2371	Ostenfeld (Rendsburg)	Rendsburg - Eckernförde	468	01 0 58 122
2951	Oltmannsfehn	Leer	563	03 6 32 188	4521	Ostenfelde	Melle	181	03 5 35 148
3351	Olxheim	Gandersheim	181	03 7 33 162	4743	—	Warendorf	2 246	05 5 40 212
5541	Olzheim	Bitburg - Prum	350	07 3 32 288	4791	Ostenland	Paderborn	3 190	05 7 40 314
8752	Omersbach	Alzenau i UFr	380	09 6 31 144	4471	Ostenwalde	Aschendorf - Hummling	195	03 5 31 147
6671	Ommersheim	Sankt Ingbert	2 401	10 0 36 512	2941	Osteraccum	Wittmund	180	03 6 34 149
7181	Onolzheim	Craishheim	1 332	08 1 34 146	7919	Osterberg	Illertissen	583	09 7 37 142
5511	Onsdorf	Trier - Saarburg	200	07 2 35 101	2830	Osterbinde	Grafschaft Hoya	582	03 1 32 190
7476	Onstmettingen	Balingen	5 714	08 4 31 138	4471	Osterbrock	Meppen	1 300	03 5 36 167
5541	Oos	Dau	199	07 2 33 231	2179	Osterbruch	Land Hadeln	537	03 4 32 155
8991	Opfenbach	Lindau (Bodensee)	1 879	09 7 50 128	6691	Osterbrücken	Sankt Wendel	548	10 0 37 215
8702	Opferbaum	Karlstadt	604	09 6 42 144	8901	Osterbuch	Wertingen	391	09 7 49 147
7801	Opfingen	Freiburg	1 287	08 3 34 164	6960	Osterburken, Stadt	Buchen	3 523	08 2 32 163
5139	Ophoven	Selbkantkreis Geilen- kirchen - Heinsberg	438	05 4 37 953	2261	Ostorbey	Flensburg - Land	297	01 0 52 051
5670	Opladen, Stadt	Rhein - Wupper - Kreis	42 789	05 1 39 118	2331	—	Rendsburg - Eckernförde	516	01 0 58 123
2171	Oppeln	Land Hadeln	370	03 4 32 153	4509	Ostercappeln	Wittlage	1 915	03 5 38 132
7151	Oppelsbohm	Waiblingen	775	08 1 49 147	8831	Osterdorf	Weilßenburg i Bay.	260	09 5 47 151
6641	Oppen	Merzig - Wadern	805	10 0 32 416	2148	Ostereistedt	Bremervorde	534	03 4 31 191
7603	Oppenau, Stadt	Offenburg	3 133	08 3 41 139	3421	Osterhagen	Osterode am Harz	887	03 2 39 135
4991	Oppendorf	Lubbecke	1 020	05 7 38 315	2820	— - Ihlpohl	Osterholz	1 678	03 4 33 139
5401	Oppenhausen	Rhein - Hunsrück - Kreis	527	07 1 40 114	3041	Osterheide, gemfr. Bezirk	Fallingb.ostel	1 467	03 3 33 511
6504	Oppenheim, Stadt	Mainz - Bingen	5 284	07 3 39 049	2251	Osterhever	Nordfriesland	360	01 0 54 100
6301	Oppenrod	Giessen	549	06 1 41 059	8353	Osterhofen, Stadt	Vilshofen	3 480	09 2 50 146
4991	Oppenwehe	Lubbecke	2 125	05 7 38 316	2819	Osterholz	Grafschaft Hoya	358	03 1 32 191
7157	Oppenweiler	Backnang	3 487	08 1 32 146	2860	Osterholz - Scharmbeck, Stadt	Osterholz	15 175	03 4 33 140
3351	Oppershausen	Gandersheim	930	03 7 33 163	2201	Osterhorn	Pinneberg	262	01 0 56 038
3101	Oppershausen	Celle	529	03 3 32 177	2971	Osterhusen	Norden	425	03 6 33 154
6309	Oppershofen	Friedberg	1 213	06 1 39 050	2981	Ostermarsch	Norden	356	03 6 33 155
6541	Oppertshausen	Rhein - Hunsrück - Kreis	85	07 1 40 115	3051	Ostermunzel	Hannover	385	03 1 35 169
8851	Oppertshofen	Donauworth	318	09 7 33 161	6121	Ostern//Ober	Erbach	332	06 1 38 063
7901	Oppingen	Ulm	165	08 1 47 165	6121	—//Unter	Erbach	276	06 1 38 084
6482	Orb, Bad, Stadt	Gelnhausen	7 991	06 1 40 052	2851	Osterndorf	Wesermünde	268	03 4 37 179
6719	Orbis	Donnersbergkreis	473	07 3 33 057	8561	Osternohe	Lauf a.d. Pegnitz	605	09 5 40 134
2252	Ordning//Sankt Peter	Nordfriesland	4 192	01 0 54 113	3360	Osterode am Harz, Stadt	Osterode am Harz	16 663	03 2 39 136
7111	Orendelsall	Öhringen	186	08 1 44 144	2251	Oster - Ohrstedt	Nordfriesland	431	01 0 54 101
5501	Orenhofen	Bitburg - Prum	1 373	07 2 32 289	2241	Osterrade	Dithmarschen	340	01 0 51 086
3431	Orferode	Witzenhausen	390	06 2 43 036	2370	Osternfeld	Rendsburg - Eckernförde	2 776	01 0 58 124
5231	Orfgen	Altenkirchen (Wester- wald)	246	07 1 32 088	2961	Ostersander	Aurich (Ostfriesland)	601	03 6 31 144
7171	Orlach	Schwabisch Hall	219	08 1 46 142	2262	Osternatebull	Nordfriesland	172	01 0 54 102
6201	Orlen	Untertaunuskreis	558	06 1 52 062	2861	Osternode	Osterholz	453	03 4 33 141
5541	Orlenbach	Bitburg - Prum	104	07 2 32 290	5421	Osterspau	Rhein - Lahn - Kreis	1 305	07 1 41 108
6471	Orleshausen	Budingen	454	06 1 34 077	2211	Osterstedt	Rendsburg - Eckernförde	617	01 0 58 125
6601	Ormesheim	Sankt Ingbert	2 311	10 0 36 121	2149	Ostertimke	Bremervorde	269	03 4 31 192
5541	Ormont	Dau	397	07 2 33 232	2139	Ostervesede	Rotenburg (Wumme)	689	03 4 34 145
8821	Ornbau, Stadt	Feuchtwangen	1 042	09 5 35 147	8301	Osterwaal	Mainburg	237	09 2 41 138
3549	Orpethal	Waldeck	221	06 2 42 082	4459	Osterwald	Grafschaft Bentheim	856	03 5 33 158
5139	Orsbeck	Selbkantkreis Geilen- kirchen - Heinsberg	1 122	05 4 37 954	3211	—	Hameln - Pyrmont	1 530	03 1 34 173
6641	Orscholz	Merzig - Wadern	3 229	10 0 32 616	3051	—, Oberende	Neustadt am Rubenberge	1 932	03 1 36 152
7631	Orschweiler	Lahr	943	08 3 37 136	3051	—, Unterende	Neustadt am Rubenberge	2 271	03 1 36 153
7959	Orsenhausen	Biberach	655	08 4 32 165	8951	Osterzell	Kaufbeuren	607	09 7 38 150
5521	Orsfeld	Bitburg - Prum	192	07 2 32 101	8891	Osterzhausen	Aichach	207	09 1 31 154
7769	Orsingen	Stockach	829	08 3 44 147	2962	Ostgrobefehn	Aurich (Ostfriesland)	2 398	03 6 31 145
4134	Orsoy - Land	Moers	33	05 2 37 125	3381	Ostharingen	Goslar	395	03 7 34 134
4131	—, Stadt	Moers	3 434	05 2 37 114	8701	Osthausen	Ochsenfurt	95	09 6 50 148
7601	Ortenberg	Offenburg	2 813	08 3 41 140	8821	Ostheim	Gunzenhausen	391	09 5 37 149
6474	—, Stadt	Budingen	1 810	06 1 34 078	6451	—	Hanau	2 967	06 1 43 025
8359	Ortenburg, Markt	Vilshofen	1 639	09 2 50 145	3521	—	Hofgeismar	491	06 2 36 039
8859	Ortlfing	Neuburg a.d. Donau	187	09 7 44 161	3509	—	Melsungen	462	06 2 40 051
8851	Ortlfingen	Wertingen	158	09 7 49 145	8729	—, Markt	Hofheim i UFr	406	09 6 41 147
3201	Ortshausen	Gandersheim	357	03 7 33 164	8745	— v.d. Rhon, Stadt	Mellrichstadt	3 109	09 6 47 131
3351	Orxhausen	Gandersheim	275	03 7 33 165	6522	Osthofen, Stadt	Alzey - Worms	6 732	07 3 31 055
5561	Osann - Monzel	Bernkastel - Wittlich	1 487	07 2 31 103	3371	Ostlutter	Goslar	357	03 7 34 135
5501	Osburg	Trier - Saarburg	1 514	07 2 35 103	2941	Ostochtersum	Wittmund	640	03 6 34 150
2301	Osdorf	Rendsburg - Eckernförde	1 445	01 0 58 121	7969	Ostrach	Sigmaringen	1 926	08 4 43 159
3171	Osloß	Gifhorn	970	03 3 34 200	2951	Osthauderfehn	Leer	4 610	03 6 32 189
4500	Osnabrück, Stadt	—	143 905	03 5 11 000	2240	Ostrohe	Dithmarschen	815	01 0 51 087
8301	Osseltshausen	Mainburg	169	09 2 41 137	2000	Oststeinbek	Stormarn	3 392	01 0 62 053
3531	Ossendorf	Warburg	1 110	05 7 41 521	4551	Ost- und Westeroeden	Bersenbrück	206	03 5 32 175
3401	Ossenfeld	Münden	190	03 2 37 139	5780	Ostwig	Meschede	1 394	05 8 37 215
6361	Ossenheim	Friedberg	978	06 1 39 051	8351	Oswald//Sankt	Grafenau	3 443	09 2 35 129
2943	Ostbense	Wittmund	282	03 6 34 148	3091	Otersen	Verden	480	03 4 36 167
4401	Ostbevern	Warendorf	5 108	05 5 40 513	3385	Othfresen	Goslar	2 525	03 7 34 136
7461	Ostdorf	Balingen	1 235	08 4 31 139	8961	Ottacker	Sonthofen	226	09 7 48 131
3111	Ostedt	Uelzen	237	03 3 39 240	3201	Ottbergen	Hildesheim - Marienburg	1 136	03 2 35 193
2981	Osteel	Norden	2 094	03 6 33 153	8741	Ottelmannshausen	Königshofen i. Grabfeld	183	09 6 44 131
7261	Ostelsheim	Calw	1 662	08 4 33 180	7321	Ottenbach	Goppingen	1 519	08 1 36 150
2176	Osten	Land Hadeln	753	03 4 32 154	8571	Ottenberg	Pegnitz	174	09 4 43 149
2140	Ostendorf	Bremervorde	236	03 4 31 190	7261	Ottenbronn	Calw	668	08 4 33 181
8851	—	Wertingen	448	09 7 49 146	2211	Ottenbützel	Steinburg	511	01 0 61 083
2251	Ostenfeld (Husum)	Nordfriesland	1 031	01 0 54 099	7161	Ottendorf	Backnang	1 039	08 1 32 147
					8721	—	Haßfurt	315	09 6 40 147
					2300	—	Rendsburg - Eckernförde	516	01 0 58 126

Gemeinde		Kreis	Wohn- bevölkerung am 27.5.1970	Statistische Kennziffer	Gemeinde		Kreis	Wohn- bevölkerung am 27.5.1970	Statistische Kennziffer
Post- leit- zahl	Namen				Post- leit- zahl	Namen			
2161	Ottendorf	Stade	502	03 4 35 187	2839	Papsen	Grafschaft Diepholz	154	03 1 31 156
8591	Ottengrün	Tirschenreuth	294	09 3 47 139	3171	Pase	Gifhorn	354	03 3 34 201
7541	Ottenhausen	Calw	1 088	08 4 33 182	5151	Paffendorf	Bergheim (Erft)	938	05 3 31 316
7631	Ottenheim	Lahr	2 098	08 3 37 137	2241	Pahlen	Drithmarschen	1 079	01 0 51 088
7593	Ottenhofen im Schwarzwald	Bühl	2 929	08 3 31 134	8531	Pahres	Neustadt a.d. Aisch	141	09 5 41 171
8571	Ottenhof	Pegnitz	364	09 4 43 150	6971	Paimar	Tauberbischofsheim	251	08 2 39 164
8015	Ottenhofen	Erding	1 040	09 1 38 143	8305	Paindlkofen	Landshut	175	09 2 40 151
8801	—	Uffenheim	270	09 5 46 158	8421	Painten, Markt	Parsberg	1 317	09 3 42 160
4961	Ottensen	Grafschaft Schaumburg	372	03 1 33 163	8441	Partzkofen	Straubing	313	09 2 47 141
2151	—	Stade	410	03 4 35 188	5132	Palenberg, Stadt//Ubach-	Selfkantkreis Geilen-		
8561	Ottensoo	Lauf a.d. Pegnitz	1 608	09 5 40 135			kirchen - Heinsberg	22 653	05 4 37 114
4421	Ottenstein, Dorf	Ahaus	2 109	05 5 31 612	8221	Palling	Laufen	1 856	09 1 44 131
3251	—, Flecken	Holzminnen	951	03 2 36 171	7501	Palmbach	Karlsruhe	1 087	08 2 34 147
2111	Otter	Harburg	729	03 3 35 196	5511	Palzem	Trier - Saarburg	343	07 2 35 104
6311	Otterbach	Alsfeld	114	06 1 31 066	8051	Palzing	Freising	244	09 1 39 157
6751	—	Kaiserslautern	3 586	07 3 35 034	2057	Pampau//Groß	Herzogtum Lauenburg	116	01 0 53 042
6754	Otterberg, Stadt	Kaiserslautern	4 379	07 3 35 035	2059	—//Klein	Herzogtum Lauenburg	356	01 0 53 064
8156	Otterfing	Wolfratshausen	1 925	09 1 56 141	8201	Pang	Rosenheim	2 620	09 1 49 147
8311	Ottering	Dingolfing	761	09 2 33 130	2321	Panker	Plön	1 331	01 0 57 055
2178	Otterndorf, Stadt	Land Hadeln	6 363	03 4 32 156	8351	Pankofen	Deggendorf	874	09 2 32 141
3051	Otternhagen	Neustadt am Rübenberge	1 226	03 1 36 154	3131	Pannecke	Luchow - Dannenberg	66	03 3 36 242
2133	Ottersberg, Flecken	Verden	3 521	03 4 36 168	2412	Panten	Herzogtum Lauenburg	497	01 0 53 097
7551	Ottersdorf	Rastatt	1 741	08 3 42 140	5562	Pantenburg	Bernkastel - Wittlich	269	07 2 31 104
8540	—	Schwabach	502	09 5 45 136	8314	Panzing	Eggenfelden	604	09 3 34 146
6719	Ottersheim	Donnersbergkreis	227	07 3 33 058	5581	Panzweiler	Cochern - Zell	189	07 1 35 070
6741	— bei Landau	Germersheim	1 343	07 3 34 023	4490	Papenburg, Stadt	Aschendorf - Hummling	17 285	03 5 31 148
8391	Otterskirchen	Vilshofen	1 422	09 2 50 147	2071	Papendorf	Stormarn	342	01 0 62 054
6701	Otterstadt	Ludwigshafen	2 458	07 3 38 021	3331	Papenrode	Helmstedt	336	03 7 35 152
2131	Otterstedt	Verden	1 016	03 4 36 169	7901	Pappelau	Ulm	514	08 1 47 166
2862	Otterstein	Osterholz	344	03 4 33 142	8834	Pappenheim, Stadt	Weißenburg i. Bay.	2 297	09 5 47 152
7961	Otterswang	Biberach	654	08 4 32 166	3411	Parensen	Gottingen	726	03 2 34 165
7481	—	Sigmaringen	211	08 4 43 160	8301	Paring	Rottenburg a.d. Laaber	336	09 2 46 137
7583	Ottersweiler	Bühl	4 041	08 3 31 135	8481	Parkstern, Markt	Neustadt a.d. Waldnaab	769	09 3 40 152
8421	Otterzhofen	Riedenburg	127	09 3 44 138	8441	Parkstetten	Straubing	1 418	09 2 47 142
3501	Ottillen//Sankt	Witzenhausen	345	06 2 43 042	8069	Parletten	Pfaffenhofen a.d. Ilm	233	09 1 48 156
8851	Otting	Donauwörth	709	09 7 33 162	2143	Parnewinkel	Bremervorde	310	03 4 31 193
8221	—	Laufen	587	09 1 44 130	3181	Parsau	Helmstedt	844	03 7 35 153
2131	Ottingen	Rotenburg (Wumme)	322	03 4 34 146	8161	Parsberg	Miesbach	1 780	09 1 45 127
3541	Ottlar	Waldeck	191	06 2 42 083	8433	Parsberg, Stadt	Parsberg	3 545	09 3 42 161
8431	Ottmaring	Beilngries	133	09 3 32 137	8011	Parsdorf	Ebersberg	8 825	09 1 37 132
8901	—	Friedberg	1 082	09 7 34 133	6501	Partenheim	Alzey - Worms	965	07 3 31 056
8351	—	Vilshofen	419	09 2 50 148	8100	Partenkirchen, Markt//			
4401	Ottmarsbocholt	Ludwigshafen	2 243	05 5 35 811		Garmisch -	Garmisch - Partenkirchen	26 586	09 1 41 115
8901	Ottmarshausen	Augsburg	893	09 7 31 157	8775	Partenstein	Lohr a. Main	2 516	09 6 45 122
7121	Ottmarshausen	Ludwigshafen	751	08 1 41 151	5504	Paschel	Trier - Saarburg	204	07 2 35 105
8942	Ottoheiden, Markt	Memmingen	5 007	09 7 42 151	8061	Pasenbach	Dachau	451	09 1 36 145
8012	Ottobrunn	München	13 413	09 1 47 140	2301	Passade	Plön	222	01 0 57 056
8761	Ottorfszell	Mindenberg	110	09 6 48 127	8390	Passau, Stadt		30 700	09 2 13 000
7831	Ottoschwanden	Emmendingen	1 638	08 3 33 147	8011	Pastetten	Erding	1 308	09 1 38 144
8631	Ottowind	Coburg	282	09 4 33 189	5421	Patersberg	Rhein - Lahn - Kreis	488	07 1 41 109
3579	Ottrau	Ziegenhain	782	06 2 45 048	8376	Patersdorf	Viechtach	1 654	09 2 48 122
6682	Ottweiler, Stadt	Ottweiler	9 925	10 0 33 114	8543	Patersholz	Hilpoltstein	127	09 5 39 169
3161	Otze	Burgdorf	1 617	03 3 31 163	8301	Pattendorf	Rottenburg a.d. Laaber	944	09 2 46 138
6619	Otzenhausen	Sankt Wendel	1 303	10 0 37 417	2091	Pattensen	Harburg	1 139	03 3 35 199
8351	Otzing	Deggendorf	1 036	09 2 32 140	3011	—, Stadt	Springe	5 504	03 1 39 148
6571	Otzweiler	Bad Kreuznach	314	07 1 33 077	5171	Pattern b. Aldenhoven	Julich	390	05 4 34 414
5529	Outscheid	Bitburg - Prüm	510	07 2 32 102	5171	— b. Mersch	Julich	426	05 4 34 714
2151	Ovelgonne	Harburg	325	03 3 35 197	8431	Paulushofen	Beilngries	395	09 3 32 138
2882	—	Wesermarsch	4 112	03 8 36 124	8311	Pauluszell	Vilsbiburg	675	09 2 49 139
4951	Ovenstadt	Minden	1 308	05 7 39 519	8069	Paunzhausen	Freising	790	09 1 39 158
2101	Over	Harburg	801	03 3 35 198	8551	Pautzfeld	Forchheim	332	09 4 35 150
5063	Overath	Rheinisch - Bergischer Kreis	15 432	05 3 36 118	8501	Pavelsbach	Neumarkt i.d. OPf.	566	09 3 38 149
4235	Overbeck	Rees	305	05 2 38 717	8591	Pechbrunn	Tirschenreuth	1 567	09 3 47 140
4781	Overhagen	Lippstadt	914	05 8 36 323	8581	Pechgraben	Kulmbach	279	09 4 39 150
7311	Owen, Stadt	Nürtingen	2 685	08 1 43 146	4804	Peckeloh	Halle (Westf.)	3 283	05 7 34 415
7451	Owingen	Hechingen	1 180	08 4 36 140	3535	Peckelsheim, Stadt	Warburg	1 690	05 7 41 419
7771	—	Überlingen	1 378	08 3 45 156	8651	Peesten	Kulmbach	317	09 4 39 151
2372	Owschlag	Rensburg - Eckernförde	2 183	01 0 58 127	5521	Peffingen	Bitburg - Prüm	233	07 2 32 103
8871	Oxenbrunn	Gunzburg	427	09 7 36 155	3451	Pegestorf	Holzminnen	582	03 2 36 172
3071	Oyle	Nienburg (Weser)	773	03 1 37 174	8570	Pegnitz, Stadt	Pegnitz	8 850	09 4 43 151
2801	Oyten	Verden	6 143	03 4 36 170	3150	Peine, Stadt	Peine	31 226	03 2 40 151
					8403	Peising	Kelheim	390	09 2 37 149
					8011	Peiß	München	1 407	09 1 47 130
					2351	Peissen	Steinburg	273	01 0 61 084
					8123	Peißenberg, Markt	Weilheim i. OB	9 693	09 1 55 136
					8922	Peiting, Markt	Schongau	9 218	09 1 50 122
8901	Paar	Friedberg	177	09 7 34 134	8431	Peichenhofen	Neumarkt i.d. OPf.	280	09 3 38 150
5799	Padberg	Brilon	742	05 8 33 522	4705	Peikum	Unna	25 198	05 9 41 117
2351	Padenstedt	Rendsburg - Eckernförde	645	01 0 58 128	8061	Pellheim	Dachau	495	09 1 36 146
4790	Paderborn, Stadt	Paderborn	66 829	05 7 40 112	5501	Pellingen	Trier - Saarburg	652	07 2 35 106
2853	Padingbüttel	Wesermünde	611	03 4 37 180	8416	Pellindorf	Parsberg	244	09 3 42 162
8121	Pahl	Weilheim i. OB	977	09 1 55 135	2251	Pellworm	Nordfriesland	1 506	01 0 54 103
4951	Papinghausen	Minden	407	05 7 39 726	5531	Peim	Daun	838	07 2 33 056

p

Pemfling — Piegendorf

Gemeinde					Gemeinde				
Post- leit- zahl	Namen	Kreis	Wohn- bevölkerung am 27.5.1970	Statistische Kennziffer	Post- leit- zahl	Namen	Kreis	Wohn- bevölkerung am 27.5.1970	Statistische Kennziffer
8491	Pemfling . . .	Cham . . .	587	09 3 34 128	8783	Pfaffenhausen	Hammelburg . . .	1 315	09 6 39 129
3139	Penkefritz	Luchow - Dannenberg . . .	163	03 3 36 243	8949	—, Markt	Mindelheim . . .	1 411	09 7 43 152
2861	Pennigbittel	Osterholz	978	03 4 33 143	8081	Pfaffenhofen	Furstenfeldbruck . . .	126	09 1 40 151
3071	Pennigsehl	Nienburg (Weser)	876	03 1 37 175	7129	—	Heilbronn	1 387	08 1 38 184
4551	Pente	Bersenbruck	975	03 5 32 176	8451	—	Neumarkt i d. OPf . . .	280	09 3 38 152
8491	Penting	Cham	553	09 3 34 129	8542	—	Schwabach	1 019	09 5 45 139
8461	—	Neunburg vorm Wald . . .	436	09 3 39 136	8531	—	Uffenheim	66	09 5 46 159
8401	Pentling	Regensburg	794	09 3 43 190	8063	— a.d. Glonn	Friedberg	469	09 7 34 135
8122	Penzberg, Stadt	Weilheim i. OB	10 958	09 1 55 137	8068	— a.d. Ilm, Stadt	Pfaffenhofen a.d. Ilm . . .	9 808	09 1 48 157
8541	Penzendorf	Schwabach	1 156	09 5 45 137	7911	— a.d. Roth, Markt	Neu - Ulm	1 911	09 7 45 146
8501	Penzenhofen	Nürnberg	736	09 5 42 132	8851	— a.d. Zusam	Wertingen	716	09 7 49 148
8571	Penzenreuth	Eschenbach i.d. OPf	206	09 3 35 130	8595	Pfaffenreuth	Tirschenreuth	581	09 3 47 141
8351	Penzenried	Deggendorf	390	09 2 32 142	6401	Pfaffenrod	Fulda	119	06 2 34 099
8911	Penzing	Landsberg a. Lech	2 123	09 1 43 142	7501	Pfaffenrot	Karlsruhe	1 938	08 2 34 148
8531	Peppenhochstadt	Neustadt a.d. Aisch	312	09 5 41 172	6551	Pfaffen - Schwabenheim	Bad Kreuznach	790	07 1 33 078
6651	Peppenkum	Hornburg	305	10 0 31 512	7801	Pfaffenweiler	Freiburg	1 547	08 3 34 165
8261	Perach	Altötting	1 091	09 1 32 139	7731	—	Villingen	1 029	08 3 46 133
8441	Perasdorf	Bogen	819	09 2 31 141	6391	Pfaffenwiesbach	Uisingen	978	06 1 53 028
8136	Percha	Starnberg	1 320	09 1 52 138	8091	Pfaffing	Wasserburg a. Inn	2 192	09 1 54 145
8131	Perchting	Starnberg	524	09 1 52 139	7071	Pfahlbronn	Schwabisch Gmund	2 047	08 1 45 132
8441	Perkam	Straubing	1 090	09 2 47 143	8831	Pfahldorf	Eichstatt	401	09 5 33 161
6643	Perl	Merzig - Wadern	1 447	10 0 32 720	8701	Pfahlenheim	Uffenheim	135	09 5 46 160
8391	Perlesreut, Markt	Wolfstein	1 473	09 2 52 141	7091	Pfahlheim	Aalen	1 346	08 1 31 150
8421	Perletzhofen	Riedenburg	365	09 3 44 139	8401	Pfakofen	Regensburg	757	09 3 43 194
7251	Perouse	Leonberg	861	08 1 40 129	2961	Pfalzdorf	Aurich (Ostfriesland)	249	03 6 31 146
6531	Perscheid	Rhein - Hunsrück - Kreis	291	07 1 40 116	5449	Pfalzfeld	Rhein - Hunsrück - Kreis	531	07 1 40 117
8471	Pertolzhofen	Oberviechtach	343	09 3 41 127	7293	Pfalzgrafenweiler	Freudenstadt	2 895	08 4 35 146
5141	Pesch	Grevenbroich	1 553	05 1 34 812	8831	Pfalzpaint	Eichstatt	287	09 5 33 162
8851	Pessenburgheim	Neuburg a.d. Donau	236	09 7 44 162	8340	Pfarrkirchen, Stadt	Pfarrkirchen	5 796	09 2 44 133
8911	Pestenacker	Landsberg a. Lech	212	09 1 43 143	8601	Pfarrweisach	Ebern	623	09 6 36 160
2252	Peter - Ording//Sankt	Nordfriesland	4 192	01 0 54 113	8401	Pfatter	Regensburg	1 318	09 3 43 195
7811	—//Sankt	Freiburg	1 792	08 3 34 166	7114	Pfedelbach	Öhringen	3 645	08 1 44 145
8200	—//Westerndorf St.	Rosenheim	4 174	09 1 49 165	6799	Pfeffelbach	Kusel	1 006	07 3 36 077
8802	Petersaurach	Ansbach	1 800	09 5 31 165	8301	Pfeffendorf	Rottenburg a.d. Laaber	141	09 2 46 141
6415	Petersberg	Fulda	6 727	06 2 34 098	8301	Pfeffenhausen, Markt	Rottenburg a.d. Laaber	2 051	09 2 46 142
6430	—	Hersfeld	844	06 2 35 054	8431	Pfeffertshofen	Neumarkt i.d. OPf	314	09 3 38 153
6781	—	Pirmasens	774	07 3 40 037	7473	Pfeffingen	Balingen	1 623	08 4 31 140
8831	Petersbuch	Hilpoltstein	288	09 5 39 170	8351	Pfelling	Bogen	619	09 2 31 142
8891	Petersdorf	Aichach	407	09 1 31 155	6551	Pferdsfeld	Bad Kreuznach	547	07 1 33 079
2449	— (Fehmarn)	Ostholstein	1 666	01 0 55 034	8721	Pfersdorf	Schweinfurt	476	09 6 51 149
8301	Petersglam	Landshut	225	09 2 40 152	8053	Pfettrach	Freising	157	09 1 39 159
8544	Petersgmund	Schwabach	399	09 5 45 138	3509	Pfieffe	Melsungen	534	06 2 40 052
4953	Petershagen, Stadt	Minden	3 612	05 7 39 521	6129	Pfirschbach	Erbach	208	06 1 38 067
8067	Petershausen	Dachau	1 586	09 1 36 147	6991	Pfritzingen	Mergentheim	177	08 1 42 145
3360	Petershutte	Osterode am Harz	746	03 2 39 137	8821	Pflaumfeld	Gunzenhausen	194	09 5 37 150
8330	Peterskirchen	Eggenfelden	994	09 2 34 147	8751	Pflaumheim	Obernburg a. Main	2 625	09 6 49 130
8221	—	Muhldorf a. Inn	522	09 1 46 147	7081	Pflaumloch	Aalen	852	08 1 31 151
5231	Peterslahr	Altenkirchen (Westerwald)	291	07 1 32 089	8771	Pflochsbach	Lohr a. Main	395	09 6 45 123
7605	Peterstal (Renchthal)//Bad	Offenburg	2 366	08 3 41 141	8911	Pflugdorf - Stadl	Landsberg a. Lech	881	09 1 43 145
8961	Petersthal	Kempten (Allgäu)	661	09 7 39 127	7941	Pflummern	Saulgau	433	08 4 42 182
5581	Peterswald - Löffelscheid	Cochem - Zell	542	07 1 35 071	8071	Pfforing, Markt	Ingolstadt	1 635	09 1 42 141
8883	Petersworth	Dillingen a.d. Donau	474	09 7 32 159	8821	Pfofeld	Gunzenhausen	1 011	09 5 37 151
7239	Peterzell	Rottweil	643	08 4 41 145	7711	Pfohren	Donaueschingen	1 097	08 3 32 154
7741	—	Villingen	1 100	08 3 46 132	6401	Pfördt	Lauterbach	318	06 1 44 043
2971	Petkum	Leer	952	03 6 32 190	8951	Pforzen	Kaufbeuren	1 190	09 7 38 151
8581	Pettendorf	Bayreuth	318	09 4 32 167	7530	Pforzheim, Stadt	—	90 338	08 2 14 000
8411	—	Regensburg	1 352	09 3 43 191	8201	Pfraundorf	Rosenheim	1 286	09 1 49 148
8859	Pettenhofen	Ingolstadt	254	09 1 42 140	8831	Pfrafenfeld	Weilenburg i. Bay	247	09 5 47 153
8431	—	Neumarkt i.d. OPf	211	09 3 38 151	8473	Pfreimd, Stadt	Nabburg	2 750	09 3 37 132
8411	Pettenreuth	Regensburg	397	09 3 43 192	8481	Pfrentsch	Vohenstrauß	317	09 3 48 136
8501	Pettensiedel	Forchheim	556	09 4 35 151	8051	Pfrombach	Freising	619	09 1 39 160
6799	Pettersheim//Herschweiler	Kusel	1 396	07 3 36 041	7401	Pfrondorf	Tubingen	2 353	08 4 45 145
6361	Petterweil	Friedberg	2 788	06 1 39 053	7421	Pfronstetten	Münsingen	392	08 4 38 153
8221	Petting	Laufen	1 194	09 1 44 132	8962	Pfronten	Füssen	6 595	09 7 35 120
8602	Pettstadt	Bamberg	1 041	09 4 31 190	7981	Pfrungen	Ravensburg	259	08 4 39 129
8601	—	Ebern	82	09 6 36 158	8831	Pfunz	Eichstatt	328	09 5 33 163
3221	Petze	Alfeld (Leine)	469	03 2 31 167	7914	Pfuhl	Neu - Ulm	5 669	09 7 45 147
8911	Petzenhausen	Landsberg a. Lech	246	09 1 43 144	7798	Pfullendorf, Stadt	Überlingen	6 239	08 3 45 157
8401	Petzkofen	Regensburg	248	09 3 43 193	7417	Pfullingen, Stadt	Reutlingen	16 034	08 4 40 136
8601	Peulendorf	Bamberg	406	09 4 31 191	6102	Pfungstadt, Stadt	Darmstadt	17 075	06 1 35 032
8899	Peutenhausen	Schrobenhausen	503	09 1 51 134	7522	Philippsburg, Stadt	Bruchsal	5 563	08 2 31 138
3131	Pevestorf	Luchow - Dannenberg	107	03 3 36 244	6309	Philippseck	Friedberg	1 346	06 1 39 075
2974	Pewsum, Flecken	Norden	1 564	03 6 33 156	5521	Philippshelm	Bitburg - Prüm	137	07 2 32 104
7403	Pfaffingen	Tubingen	1 417	08 4 45 144	8391	Philippstreu	Wolfstein	738	09 2 52 142
8861	Pfafflingen	Nordlingen	402	09 7 46 169	6291	Philippstein	Oberlahnkreis	854	06 1 47 044
8721	Pfandhausen	Schweinfurt	560	09 6 51 148	6433	Philippsthal (Werra)	Hersfeld	3 155	06 2 35 055
7861	Pfaffenberg	Lorrach	153	08 3 38 162	4459	Piccardie//Alte	Grafschaft Bentheim	359	03 5 33 114
8301	—, Markt	Mallersdorf	1 627	09 2 42 146	8901	Pichl	Aichach	577	09 1 31 156
8601	Pfaffendorf	Ebern	410	09 6 36 159	8071	—	Ingolstadt	241	09 1 42 142
8621	—	Lichtenfels	296	09 4 40 148	8481	Pichlberg	Eschenbach i.d. OPf.	187	09 3 35 131
8301	—	Rottenburg a.d. Laaber	419	09 2 46 140	5521	Picklheim	Bitburg - Prüm	412	07 2 32 105
3581	Pfaffenhausen	Fritzlar - Homberg	206	06 2 33 069	8229	Piding	Berchtesgaden	3 174	09 1 35 124
6481	—	Gelnhausen	818	06 1 40 053	8301	Piegendorf	Rottenburg a.d. Laaber	254	09 2 46 143

Gemeinde		Kreis	Wohn- bevölkerung am 27.5.1970	Statistische Kennziffer	Gemeinde		Kreis	Wohn- bevölkerung am 27.5.1970	Statistische Kennziffer
Post- leit- zahl	Namen				Post- leit- zahl	Namen			
8411	Pielenhofen	Regensburg	1 051	09 3 43 196	2141	Plonjeshausen	Bremervorde	185	03 4 31 194
8350	Pielweichs	Deggendorf	618	09 2 32 143	8051	Plornbach	Fresing	277	09 1 39 161
5161	Pier	Duren	1 761	05 4 32 615	8581	Plosen	Bayreuth	413	09 4 32 169
8541	Pierheim	Hilpoltstein	147	09 5 39 171	8591	Ploßberg, Markt	Tirschenreuth	1 074	09 3 47 144
8221	Pierling	Traunstein	349	09 1 53 140	8672	Ploßberg//Selb-	Rehau	1 287	09 4 44 127
6639	Piesbach	Saarlouis	2 071	10 0 35 515	8585	Plossen	Kemnath	507	09 3 36 135
5555	Piesport	Bernkastel - Wittlich	2 220	07 2 31 105	7067	Pluderhausen	Waiblingen	7 108	08 1 49 148
8831	Pietenfeld	Eichstatt	579	09 5 33 164	5541	Plutscheid	Bitburg - Prüm	341	07 2 32 293
8229	Pietling	Laufen	512	09 1 44 133	3139	Plumböhm	Lüchow - Dannenberg	6	03 3 36 248
8201	Pietzing	Rosenheim	477	09 1 49 149	5501	Pluwig	Trier - Saarburg	779	07 2 35 107
6411	Pilgerzell	Fulda	1 491	06 2 34 100	8071	Pobenhausen	Schrobenhausen	381	09 1 51 135
8591	Pilgramsreuth	Kemnath	175	09 3 36 134	8398	Pocking	Griesbach i. Rottal	5 498	09 2 36 131
8673	—	Rehau	415	09 4 44 126	8134	Pocking	Starnberg	2 605	09 1 52 140
5441	Pillig	Mayen - Koblenz	465	07 1 37 087	8602	Pödelndorf	Bamberg	722	09 4 31 192
8461	Pillmersried	Neunburg vorm Wald	185	09 3 39 137	3421	Pohlde	Osterode am Harz	2 260	03 2 39 138
8461	—	Waldmünchen	175	09 3 49 130	2401	Pohls	Stormarn	179	01 0 62 055
8441	Pillnach	Regensburg	269	09 3 43 197	5509	Polert//Hinzert-	Trier - Saarburg	384	07 2 35 047
5551	Pilmeroth	Bernkastel - Wittlich	47	07 2 31 106	5559	Polich	Trier - Saarburg	323	07 2 35 108
8431	Pilsach	Neumarkt i.d. OPf.	633	09 3 38 154	2061	Politz	Stormarn	625	01 0 62 056
8385	Pilsting, Markt	Landau a.d. Isar	2 010	09 2 39 135	8431	Pölling	Neumarkt i.d. OPf.	1 624	09 3 38 155
2971	Pilsum	Norden	762	03 6 33 157	8441	Ponning	Straubing	245	09 2 47 145
8401	Pinkofen	Mallersdorf	206	09 2 42 147	8011	Poring	Ebersberg	1 520	09 1 37 135
2080	Pinneberg, Stadt	Pinneberg	34 197	01 0 56 039	8069	Pornbach	Pfaffenhofen a.d. Ilm	1 031	09 1 48 159
6691	Pinsweiler	Sankt Wendel	77	10 0 37 523	8359	Porndorf	EGgenfelden	465	09 2 34 150
5521	Pintesfeld	Bitburg - Prüm	44	07 2 32 291	6751	Porrbach	Kaiserslautern	82	07 3 35 036
8551	Pinzberg	Forchheim	835	09 4 35 152	2216	Poschendorf	Steinburg	192	01 0 61 085
8064	Pipinsried	Dachau	444	09 1 36 148	8491	Posing	Roding	887	09 3 45 137
8481	Pirk	Neustadt a.d. Waldnaab	1 315	09 3 40 153	8897	Pottmes, Markt	Aichach	2 646	09 1 31 157
8501	Pirkach	Neustadt a.d. Aisch	182	09 5 41 173	3251	Potzen	Grafschaft Schaumburg	530	03 1 33 164
8411	Pirkensee	Burglengenfeld	1 280	09 3 33 140	8301	Potzmes	Mainburg	229	09 2 41 139
6780	Pirmasens, Stadt	—	55 692	07 3 17 000	2419	Pogeez	Herzogtum Lauenburg	214	01 0 53 098
8471	Pischdorf	Nabburg	183	09 3 37 133	3265	Poggenhagen	Grafschaft Schaumburg	95	03 1 33 165
8384	Pischelsdorf	EGgenfelden	208	09 2 34 149	3051	—	Neustadt am Rubenberge	1 724	03 1 36 155
8069	—	Pfaffenhofen a.d. Ilm	321	09 1 48 158	2412	Poggensee	Herzogtum Lauenburg	248	01 0 53 099
3138	Pisselberg	Lüchow - Dannenberg	62	03 3 36 245	2919	Poghausen	Leer	239	03 6 32 191
5429	Pissighofen	Rhein - Lahn - Kreis	167	07 1 41 110	2951	Pogum	Leer	322	03 6 32 192
5541	Pittenbach	Bitburg - Prüm	107	07 2 32 292	5429	Pohl	Rhein - Lahn - Kreis	270	07 1 41 111
8201	Pittenhart	Traunstein	1 274	09 1 53 141	3251	Pohle	Springe	944	03 1 39 149
8461	Pittersberg	Amberg	712	09 3 31 145	6301	Pohlheim	Gießen	11 967	06 1 41 087
8581	Pittersdorf	Bayreuth	617	09 4 32 168	2309	Pohnsdorf	Plön	373	01 0 57 058
8491	Pitzling	Cham	575	09 3 34 130	8401	Poign	Regensburg	204	09 3 43 198
8911	—	Landsberg a. Lech	360	09 1 43 146	8421	Poikam	Kelheim	259	09 2 37 150
2961	Plaggenburg	Aurich (Ostfriesland)	1 170	03 6 31 147	8011	Poing	Ebersberg	4 363	09 1 37 134
4551	Plaggenschale	Bersenbrück	327	03 5 32 177	3101	Poitzen	Celle	342	03 3 32 178
5472	Plaidt	Mayen - Koblenz	5 135	07 1 37 088	3111	Polau	Uelzen	38	03 3 39 241
8033	Planegg	München	6 917	09 1 47 131	5444	Polch	Mayen - Koblenz	3 745	07 1 37 089
8581	Plankenfels	Ebermannstadt	874	09 4 34 149	8561	Pollanden	Hersbruck	245	09 5 38 140
4454	Plankorth	Lingen	587	03 5 34 153	8431	Pollanten	Beilngries	597	09 3 32 140
6831	Plankstadt	Mannheim	9 050	08 2 35 129	3453	Pollé, Flecken	Hameln - Pyrmont	1 506	03 1 34 174
8431	Plankstetten	Beilngries	566	09 3 32 139	8831	Pollenfeld	Eichstatt	718	09 5 33 165
5529	Plascheid	Bitburg - Prüm	84	07 2 32 106	4961	Pollhagen	Schaumburg - Lippe	1 110	03 1 38 153
3121	Plastau	Gifhorn	57	03 3 34 202	3101	Pollhofen	Celle	150	03 3 32 179
3131	Plate	Lüchow - Dannenberg	272	03 3 36 246	8261	Polling	Muhldorf a. Inn	1 893	09 1 46 148
3171	Platendorf//Neudorf	Gifhorn	1 638	03 3 34 195	8121	—	Weilheim i. OB	1 475	09 1 55 138
3139	Platenlaase	Lüchow - Dannenberg	104	03 3 36 247	8831	Polsingen	Gunzenhausen	752	09 5 37 152
2820	Plattjenwerbe	Osterholz	1 770	03 4 33 144	4351	Polsum	Recklinghausen	7 468	05 6 37 514
5561	Platten	Bernkastel - Wittlich	615	07 2 31 107	5591	Poltersdorf//Ellenz	Cochem - Zell	981	07 1 35 025
7025	Plattenhardt	Esslingen	4 839	08 1 35 130	7401	Poltringen	Tübingen	1 197	08 4 45 147
8350	Plattling, Stadt	Deggendorf	8 764	09 2 32 144	8561	Pommelsbrunn	Hersbruck	1 372	09 5 38 141
8789	Platz, Markt	Bad Brückenau	385	09 6 35 124	8551	Pommer	Forchheim	128	09 4 35 153
8571	Plech, Markt	Pegnitz	777	09 4 43 152	2341	Pommerby	Flensburg - Land	258	01 0 52 052
5451	Pleckhausen	Altenkirchen (Westerwald)	463	07 1 32 090	5593	Pommern	Cochem - Zell	721	07 1 35 072
7121	Pleidelsheim	Ludwigsburg	3 608	08 1 41 152	8602	Pommersfelden	Hochstadt a.d. Aisch	608	09 4 36 151
5561	Plein	Bernkastel - Wittlich	488	07 2 31 108	7081	Pommertsweiler	Aalen	814	08 1 31 152
8835	Pleinfeld, Markt	Weißenburg i. Bay.	3 485	09 5 47 154	3149	Pommoissel	Lüneburg	373	03 3 37 188
8351	Pleinting, Markt	Vilshofen	1 486	09 2 50 149	5489	Pomster	Ahrweiler	232	07 1 31 065
8261	Pleiskirchen	Altötting	1 051	09 1 32 137	8471	Pondorf	Oberviechtach	121	09 3 41 128
6749	Pleisweiler - Oberhofen	Landau - Bad Bergzabern	718	07 3 37 062	8441	—	Regensburg	132	09 3 43 199
6551	Pleisersheim	Bad Kreuznach	203	07 1 33 080	8421	—	Riedenburg	448	09 3 44 140
6541	Pleizenhausen	Rhein - Hunsrück - Kreis	199	07 1 40 118	8411	Ponholz	Regensburg	642	09 3 43 200
8941	Pleß	Memmingen	730	09 7 42 152	2961	Popens	Aurich (Ostfriesland)	1 098	03 6 31 148
5970	Plettenberg, Stadt	Ludenscheid	30 342	05 8 31 112	8561	Poppberg	Sulzbach - Rosenberg	195	09 3 46 132
8591	Pleußen	Tirschenreuth	1 003	09 3 47 143	8801	Poppenbach	Rothenburg ob der Tauber	71	09 5 43 156
6931	Pleutersbach	Heidelberg	523	08 2 33 141	2251	Poppenbull	Nordfriesland	324	01 0 54 104
8481	Pleystein, Stadt	Vohenstrauß	1 795	09 3 48 137	8581	Poppendorf	Pegnitz	94	09 4 43 153
8011	Pliening	Ebersberg	1 929	09 1 37 133	8721	Poppenhausen	Schweinfurt	1 450	09 6 51 150
7401	Pliezhausen	Tübingen	3 218	08 4 45 146	6971	—	Tauberbischofsheim	153	08 2 39 165
5481	Plittersdorf	Ahrweiler	106	07 1 31 064	6416	— an der Wasserkuppe	Fulda	1 030	06 2 34 101
7551	—	Rastatt	2 174	08 3 42 141	8731	Poppenlauer	Bad Kissingen	1 990	09 6 33 142
7310	Plochingen, Stadt	Esslingen	12 953	08 1 35 131	8660	Poppenreuth	Münchberg	603	09 4 41 130
3151	Plockhorst	Peine	591	03 2 40 152	8591	—	Tirschenreuth	522	09 3 47 146
2320	Plon, Markt	Plön	10 504	01 0 57 057	8451	Poppenricht	Sulzbach - Rosenberg	1 543	09 3 46 133
					6401	Poppenrod	Fulda	143	06 2 34 102

Gemeinde		Kreis	Wohnbevölkerung am 27.5.1970	Statistische Kennziffer	Gemeinde		Kreis	Wohnbevölkerung am 27.5.1970	Statistische Kennziffer
Postleitzahl	Namen				Postleitzahl	Namen			
8731	Poppenroth	Bad Kissingen	561	09 6 33 143	8961	Probstried	Kempten (Allgäu)	763	09 7 39 128
7141	Poppenweiler	Ludwigsburg	3 185	08 1 41 153	8602	Proßdorf, Markt	Haßfurt	277	09 6 40 149
2241	Poppenwuth//Haferwisch	Dithmarschen	139	01 0 51 041	8451	Pronsdorf	Parsberg	260	09 3 42 164
3351	Portenhausen	Einbeck	245	03 2 33 141	3133	Proitz	Luchow - Dannenberg	94	03 3 36 257
5511	Portz	Trier - Saarburg	153	07 2 35 109	5541	Pronsfeld	Bitburg - Prüm	818	07 2 32 295
5050	Porz am Rhein, Stadt	Rheinisch - Bergischer Kreis	74 915	05 3 36 113	2361	Pronstorf	Segeberg	1 220	01 0 60 067
8644	Posseck i Bay	Kronach	182	09 4 38 168	8494	Prosdorf	Waldmünchen	288	09 3 49 132
8715	Possenheim	Scheinfeld	201	09 5 44 153	8653	Proß	Kulmbach	251	09 4 39 152
8301	Postau	Landshut	319	09 2 40 154	5509	Prosterath	Kitzingen	836	09 6 43 145
8431	Postbauer	Neumarkt i.d. OPf.	1 336	09 3 38 156	8531	Pruhl	Trier - Saarburg	209	07 2 35 110
2309	Postfeld	Plön	298	01 0 57 059	5540	Prum, Stadt	Scheinfeld	234	09 5 44 154
2801	Posthausen	Verden	1 461	03 4 36 191	5521	Prumzurlay	Bitburg - Prüm	5 044	07 2 32 296
8341	Postmunster	Pfarrkirchen	498	09 2 44 134	8541	Prunst	Schwabach	305	07 2 32 108
2919	Potshausen	Leer	480	03 6 32 193	8421	Pruun	Riedenburg	375	09 5 45 140
8573	Pottenstein, Stadt	Pegnitz	1 361	09 4 43 154	8201	Prutting	Rosenheim	301	09 3 44 142
8412	Pottenstetten	Burglengenfeld	301	09 3 33 141	8081	Puch	Furstenfeldbruck	1 523	09 1 49 151
5439	Pottum	Oberwesterwaldkreis	898	07 1 39 086	8069	—	Pfaffenhofen a.d. Ilm	361	09 1 40 152
6751	Potzbach	Donnersbergkreis	272	07 3 33 059	8441	Puchhausen	Dingolfing	334	09 1 48 160
3401	Potzwenden	Gottingen	37	03 2 34 166	8031	Puchheim	Furstenfeldbruck	463	09 2 33 132
8311	Poxau	Dingolfing	654	09 2 33 131	8061	Puchschlagen	Dachau	6 652	09 1 40 153
8601	Poxdorf	Ebermannstadt	312	09 4 34 150	5419	Puderbach	Neuwied	169	09 1 36 150
3521	—	Forchheim	1 386	09 4 35 154	5929	—	Wittgenstein	1 720	07 1 38 057
2351	Poyenberg	Steinburg	342	01 0 61 086	3139	Pudripp	Luchow - Dannenberg	532	05 8 42 426
3139	Prabstorf	Luchow - Dannenberg	17	03 3 36 249	8481	Puchersreuth	Neustadt a.d. Waldnaab	107	03 3 36 258
5249	Pracht	Altenkirchen (Westerwald)	1 201	07 1 32 091	3131	Puggen	Luchow - Dannenberg	452	09 3 40 154
3371	Prackebach	Viechtach	799	09 2 48 123	8503	Puhlheim	Nürnberg	102	03 3 36 259
3471	Prackendorf	Neuburg vorm Wald	200	09 3 39 138	6971	Pulfringen	Tauberbischofsheim	281	09 5 42 133
3621	Prachting	Staffelstein	350	09 4 46 145	5581	Punderich	Cochem - Zell	557	08 2 39 166
869	Prag	Lorrach	415	08 3 38 163	8911	Purgen	Landsberg a. Lech	1 049	07 1 35 073
3391	Prag	Passau	1 284	09 2 43 136	8261	Purten	Muhldorf a. Inn	658	09 1 43 148
3729	Prappach	Haßfurt	500	09 6 40 148	8561	Puscheldorf	Nürnberg	578	09 1 46 149
3301	Prasdorf	Plön	413	01 0 57 060	5439	Puschen//Stockum	Oberwesterwaldkreis	98	09 5 42 134
3421	Prath	Rhein - Lahn - Kreis	314	07 1 41 112	8711	Pussensheim	Kitzingen	609	07 1 39 101
3301	Pratjau	Plön	296	01 0 57 061	8571	Puttlach	Pegnitz	294	09 6 43 146
3581	Prebitz	Pegnitz	1 112	09 4 43 155	6625	Puttlings, Stadt	Saarbrücken	156	09 4 43 156
809	Prechtal	Emmendingen	1 574	08 3 33 148	5151	Putz	Bergheim (Erf.)	13 981	10 0 34 117
1131	Predohl	Luchow - Dannenberg	77	03 3 36 250	5111	Puffendorf	Seifkantkreis Geilenkirchen - Heinsberg	3 641	05 3 31

Gemeinde		Kreis	Wohn- bevölkerung am 27 5 1970	Statistische Kennziffer	Gemeinde		Kreis	Wohn- bevölkerung am 27 5.1970	Statistische Kennziffer
Post- leit- zahl	Namen				Post- leit- zahl	Namen			
2221	Quickborn	Dithmarschen	199	01 051 089	6741	Ramberg	Landau - Bad Bergzabern	1 162	07 3 37 064
3139	—	Luchow - Dannenberg	418	03 3 36 263	2091	Ramelsloh	Harburg	1 277	03 3 35 204
2085	—	Pinneberg	14 641	01 0 56 041	8091	Ramerberg	Wasserburg a. Inn	848	09 1 54 147
5489	Quiddelbach	Ahrweiler	257	07 1 31 066	5481	Ramersbach	Ahrweiler	396	07 1 31 067
6601	Quierschied	Saarbrücken	10 294	10 0 34 613	2221	Ramhusen	Dithmarschen	199	01 0 51 090
5419	Quirnbach	Unterwesterwaldkreis	266	07 1 42 061	8585	Ramlesreuth	Kemnath	197	09 3 36 137
6799	— bei Kusel	Kusel	491	07 3 36 078	3161	Ramlingen - Ehlershausen	Burgdorf	2 145	03 3 31 164
6719	Quirnheim	Bad Dürkheim	610	07 3 32 042	6631	Rammelfang	Saarlouis	229	10 0 35 918
3561	Quotshausen	Biedenkopf	539	06 1 33 047	6799	Rammelsbach	Kusel	2 139	07 3 36 079
R					7601	Rammersweier	Offenburg	2 231	08 3 41 142
2200	Raa - Besenbek	Pinneberg	586	01 0 56 042	7901	Rammingen	Ulm	968	08 1 47 168
4509	Rabber	Wittlage	970	03 5 38 133	8316	Rampoldstetten	Vilsbiburg	629	09 2 49 140
2341	Rabel	Flensburg - Land	468	01 0 52 054	8911	Ramsach	Landsberg a. Lech	311	09 1 43 149
8601	Rabelsdorf	Ebern	108	09 6 36 162	8243	Ramsau b. Berchtesgaden	Berchtesgaden	1 753	09 1 35 125
6301	Rabenau	Gießen	2 363	06 1 41 086	7603	Ramsbach	Offenburg	679	08 3 41 143
8226	Rabenden	Traunstein	588	09 1 53 142	5783	Ramsbeck	Meschede	3 054	05 8 37 216
8551	Rabeneck	Pegnitz	259	09 4 43 157	8821	Ramsberg	Weißenburg i. Bay.	478	09 5 47 156
2341	Rabenholz	Flensburg - Land	260	01 0 52 055	6209	Ramschied	Untertaunuskreis	299	06 1 52 064
2341	Rabenkirchen	Schleswig	320	01 0 59 068	4285	Ramsdorf	Borken	4 138	05 5 33 712
6349	Rabenscheid	Dillkreis	432	06 1 37 052	8351	—	Vilshofen	283	09 2 50 150
8372	Rabenstein	Regen	1 052	09 2 45 131	4451	Ramsel	Lingen	574	03 5 34 155
6431	Raboldshausen	Fritzlar - Homberg	711	06 2 33 070	6719	Ramsen	Donnersbergkreis	1 761	07 3 33 060
3569	Rachelshausen	Biedenkopf	184	06 1 33 048	8581	Ramsenthal	Bayreuth	501	09 4 32 170
5553	Rachtig//Zeltingen	Bernkastel - Wittlich	2 809	07 2 31 136	2909	Ramsloh	Cloppenburg	2 434	03 8 32 126
5231	Racksen	Altenkirchen (Westerwald)	147	07 1 32 092	8413	Rampau	Regensburg	307	09 3 43 201
2091	Radbruch	Harburg	999	03 3 35 202	6101	Ramstadt//Nieder-	Darmstadt	5 655	06 1 35 028
3079	Raddestorf	Nienburg (Weser)	331	03 1 37 176	6105	—, Stadt//Ober-	Darmstadt	8 623	06 1 35 031
3120	Rade	Grifhorn	155	03 3 34 203	2251	Ramstedt	Nordfriesland	346	01 0 54 105
2111	—	Harburg	401	03 3 35 203	6792	Ramstein - Miesenbach	Kaiserslautern	7 852	07 3 35 038
2821	—	Osterholz	259	03 4 33 145	8731	Ramsthal	Hammelburg	1 116	09 6 39 130
2211	—	Steinburg	145	01 0 61 089	7701	Randegg	Konstanz	1 223	08 3 36 155
2354	— b. Hohenwestedt	Rendsburg - Eckernförde	115	01 0 58 131	8891	Randelsried	Aichach	349	09 1 31 158
2371	— b. Rendsburg	Rendsburg - Eckernförde	274	01 0 58 132	5136	Randerath	Selfkantkreis Geilenkirchen - Heinsberg	2 361	05 4 37 313
3141	Radegast	Lüneburg	211	03 3 37 189	8701	Randersacker, Markt	Wurzburg	3 176	09 6 52 137
7901	Radelstetten	Ulm	131	08 1 47 167	8341	Randling	Pfarrkirchen	605	09 2 44 135
3261	Raden	Grafschaft Schaumburg	93	03 1 33 166	8359	Ranfels	Grafenau	345	09 2 35 126
3121	Radenbeck	Grifhorn	714	03 3 34 204	7451	Rangendingen	Hechingen	2 544	08 4 36 141
3149	—	Lüneburg	303	03 3 37 190	8671	Ranna	Eschenbach i.d. OPf.	224	09 3 35 134
7991	Raderach	Überlingen	199	08 3 45 158	3265	Rannenberg	Grafschaft Schaumburg	233	03 1 33 167
4961	Raderhorst	Minden	392	05 7 39 728	8494	Rannersdorf	Waldmünchen	192	09 3 49 133
5608	Radevormwald, Stadt	Rhein - Wupper - Kreis	21 079	05 1 39 119	8721	Rannungen	Bad Kissingen	1 116	09 6 33 145
6111	Radheim	Dieburg	726	06 1 36 036	8261	Ranoldsberg	Muhldorf a. Inn	511	09 1 46 150
5791	Radlinghausen	Brilon	114	05 8 33 717	6431	Ransbach	Hersfeld	1 557	06 2 35 056
6481	Radmuhl	Gelnhausen	198	06 1 40 054	8451	—	Neumarkt i.d. OPf.	145	09 3 38 158
6481	—	Lauterbach	186	06 1 44 045	3579	—	Ziegenhain	37	06 2 45 049
7760	Radolfzell, Stadt	Konstanz	15 692	08 3 36 154	5412	—, Baumbach	Unterwesterwaldkreis	5 433	07 1 42 062
3111	Raber	Uelzen	257	03 3 39 242	6741	Ranschbach	Landau - Bad Bergzabern	670	07 3 37 065
3331	Rabke	Helmstedt	724	03 7 35 155	6221	Ransel	Rheingaukreis	417	06 1 50 019
3101	Raderloh	Grifhorn	133	03 3 34 205	6479	Ranstadt	Budingen	1 516	06 1 34 080
8491	Rankam	Cham	820	09 3 34 132	6761	Ransweiler	Donnersbergkreis	353	07 3 33 061
4281	Raesfeld	Borken	4 210	05 5 33 115	2251	Rantrum	Nordfriesland	956	01 0 54 106
3111	Ratzlingen	Uelzen	532	03 3 39 243	2281	Rantum (Sylt)	Nordfriesland	512	01 0 54 107
8671	Raumlas	Naia	417	09 4 42 134	2321	Ranttau	Plön	349	01 0 57 065
2211	Rahde	Steinburg	88	01 0 61 090	3131	Ranzau	Luchow - Dannenberg	94	03 3 36 264
4993	Rahden	Lubbecke	4 060	05 7 38 814	8571	Ranzenthal	Eschenbach i.d. OPf.	163	09 3 35 135
2960	Rahe	Aurich (Ostfriesland)	538	03 6 31 149	7111	Rappach	Öhringen	403	08 1 44 146
6111	Raibach	Dieburg	698	06 1 36 037	6927	Rappena//Bad	Sinsheim	6 381	08 2 38 143
7861	Raich	Lorrach	283	08 3 38 164	5551	Rapperath	Bernkastel - Wittlich	352	07 2 31 109
7441	Raidwangen	Nürtingen	1 190	08 1 43 147	8741	Rappershausen	Mellrichstadt	307	09 6 47 132
8451	Raigering	Amberg	1 104	09 3 31 147	8831	Rapperszell	Eichstatt	151	09 5 33 167
8441	Rain	Straubing	997	09 2 47 146	8891	Rapperzell	Aichach	220	09 1 31 159
8852	—, Stadt	Neuburg a.d. Donau	3 854	09 7 44 163	8661	Rappetenreuth	Stadtsteinach	96	09 4 45 128
8491	Raindorf	Cham	440	09 3 34 131	8641	Rappoltengrün	Kronach	72	09 4 38 170
8370	—	Regen	1 111	09 2 45 132	6619	Rappweiler	Merzig - Wadern	1 432	10 0 32 916
8301	Rainertshausen	Rottenburg a. d. Laaber	234	09 2 46 144	5779	Rarbach	Meschede	935	05 8 37 416
6321	Rainrod	Alsfeld	485	06 1 31 067	8501	Rasch	Nürnberg	509	09 5 42 135
2301	Raisdorf	Plön	3 918	01 0 57 064	5509	Rascheid	Trier - Saarburg	545	07 2 35 112
8919	Raisting	Weilheim i. OB	1 280	09 1 55 139	6419	Rasdorf	Hunfeld	1 308	06 2 37 052
7862	Raitbach	Lorrach	433	08 3 38 165	3111	Rassau	Uelzen	70	03 3 39 244
8434	Rartenbuch	Beilngries	155	09 3 32 141	8391	Raßberg	Passau	603	09 2 43 137
7825	—	Hochschwarzwald	178	08 3 40 143	6441	Raßdorf	Rotenburg	232	06 2 41 051
8431	—	Parsberg	329	09 3 42 165	8395	Raßreuth	Wegscheid	719	09 2 51 127
8831	—	Weißenburg i. Bay.	632	09 5 47 155	7791	Rast	Stockach	327	08 3 44 149
8262	Rartenhart	Altötting	403	09 1 32 141	7550	Rastatt, Stadt	Rastatt	29 850	08 3 42 142
8261	Rartenhaslach	Altötting	1 263	09 1 32 142	4491	Rastdorf	Aschendorf - Hummling	953	03 5 31 149
7769	Rartaslach	Stockach	299	08 3 44 148	2902	Rastede	Ammerland	16 559	03 8 31 113
4471	Raken	Meppen	206	03 5 36 168	2308	Rastorf	Plön	758	01 0 57 066
5501	Ralingen	Trier - Saarburg	532	07 2 35 111	2401	Ratekau	Ostholstein	11 373	01 0 55 035
3441	Rambach	Eschwege	268	06 2 31 046	5142	Rathem, Stadt//Huckel-	Erkelenz	24 697	05 4 33 113
						hoven	Sankt Wendel	845	10 0 37 413
					6619	Rathen//Buweiler	Plön	423	01 0 57 067
					2321	Rathjensdorf			

Rathlosen — Reichenbach unter Rechberg

Post- leit- zahl	Gemeinde		Wohn- bevölkerung am 27.5.1970	Statistische Kennziffer	Post- leit- zahl	Gemeinde		Wohn- bevölkerung am 27.5.1970	Statistische Kennziffer
	Namen	Kreis				Namen	Kreis		
2839	Rathlosen	Grafschaft Diepholz	643	03 1 31 158	3001	Radderse	Hannover	358	03 1 35 170
6759	Rathskirchen	Kusel	254	07 3 36 080	3139	Reddien	Uelzen	86	03 3 39 245
8359	Rathsmannsdorf	Vilshofen	1 145	09 2 50 151	3559	Reddighausen	Frankenberg	818	06 2 32 059
6799	Rathsweiler	Kusel	163	07 3 36 081	3041	Reddingen	Soltau	147	03 3 38 149
4030	Ratingen, Stadt	Düsseldorf - Mettmann	43 685	05 1 32 118	3589	Reddinghausen	Fritzlar - Homberg	84	06 2 33 071
7461	Ratshausen	Balingen	644	08 4 31 141	4521	Redecke	Melle	145	03 5 35 150
8601	Rattelsdorf, Markt	Staffelstein	1 112	09 4 46 146	3139	Redemoisel	Luchow - Dannenberg	13	03 3 36 267
8441	Rattenberg	Bogen	992	09 2 31 144	3001	Reden	Hannover	356	03 1 35 171
8251	Rattenkirchen	Muhldorf a. Inn.	730	09 1 46 151	6684	—//Landsweiler—	Ottweiler	5 717	10 0 33 111
8441	Rattiszell	Bogen	531	09 2 31 145	2241	Rederstall	Dithmarschen	160	01 0 51 091
3541	Rattlar	Waldeck	369	06 2 42 084	8901	Rederzhagen	Friedberg	944	09 7 34 136
2067	Ratzbek	Stormarn	167	01 0 62 057	8540	Rednitzhembach	Schwabach	1 765	09 5 45 142
2418	Ratzeburg, Stadt	Herzogtum Lauenburg	11 829	01 0 53 100	8621	Redwitz a.d. Rodach	Lichtenfels	2 407	09 4 40 149
8301	Ratzenhofen	Mainburg	763	09 2 41 140	2941	Reepsholt	Wittmund	806	03 6 34 151
7989	Ratzenried	Wangen	891	08 4 47 140	4242	Rees, Stadt	Rees	7 805	05 1 38 113
8802	Ratzenwinden	Ansbach	183	09 5 31 166	2301	Reesdorf	Reensburg - Eckernförde	97	01 0 58 133
5231	Ratzert	Neuwied	228	08 1 38 058	2134	Reeßum	Rotenburg (Wumme)	460	03 4 34 147
6121	Raubach	Erbach	100	06 1 38 069	3131	Reetze	Luchow - Dannenberg	144	03 3 36 268
5419	—	Neuwied	1 280	07 1 38 059	8501	Regelsbach	Schwabach	776	09 5 45 143
8501	Raubersried	Schwabach	396	09 5 45 141	8370	Regen, Stadt	Regen	8 358	09 2 45 133
8201	Raubling	Rosenheim	4 694	09 1 49 137	8411	Regendorf	Regensburg	679	09 3 43 202
6909	Rauenberg	Heidelberg	3 423	08 2 33 142	8400	Regensburg, Stadt	Regensburg	129 589	09 3 13 000
6981	—	Tauberbischofsheim	667	08 2 39 167	8413	Regenstauf, Markt	Regensburg	4 673	09 3 43 203
8801	Rauenbuch	Ansbach	145	09 5 31 167	8571	Regenthal	Pegnitz	672	09 4 43 158
7551	Raumental	Rastatt	1 029	08 3 42 143	2151	Regesbostel	Harburg	510	03 3 35 206
6229	Raumenthal	Rheingaukreis	1 572	06 1 50 020	7901	Reggisweiler	Ulm	1 505	08 1 47 169
8801	Rauenzell	Feuchtwangen	596	09 5 35 148	8671	Regnitzlosau	Rehau	1 701	09 4 44 130
8970	Rauhenzell	Sonthofen	212	09 7 48 132	8851	Rehau	Donauwörth	298	09 7 33 163
3571	Rauscholzhausen	Marburg	1 028	06 2 39 081	8673	—, Stadt	Rehau	10 777	09 4 44 131
6551	Raurnbach	Bad Kreuznach	536	07 1 33 081	6551	Rehbach	Bad Kreuznach	58	07 1 33 082
8671	Raumetengrün	Wunsiedel	181	09 4 47 139	6121	—	Erbach	303	06 1 38 070
5923	Raumland	Wittgenstein	986	05 8 42 228	3131	Rehbeck	Luchow - Dannenberg	114	03 3 36 269
7911	Raunertshofen	Neu - Ulm	104	09 7 45 148	6551	Rehborn	Bad Kreuznach	795	07 1 33 083
6096	Raunheim, Stadt	Groß - Gerau	13 546	06 1 42 023	3051	Rehburg/Bad	Nienburg (Weser)	870	03 1 37 177
8531	Rauschenberg, Markt	Neustadt a. d. Aisch	313	09 5 41 174	3056	—, Stadt	Nienburg (Weser)	3 390	03 1 37 178
3571	—, Stadt	Marburg	1 736	06 2 39 082	2841	Rehden	Grafschaft Diepholz	1 774	03 1 31 160
2071	Rausdorf	Stormarn	160	01 0 62 058	5439	Rehe	Oberwesterwaldkreis	769	07 1 39 087
3201	Rautenberg	Hildesheim - Marienburg	503	03 2 35 194	3251	Reher	Hameln - Pyrmont	845	03 1 34 176
2801	Rautendorf	Osterholz	723	03 4 33 146	2211	—	Steinburg	734	01 0 61 091
6441	Rautenhausen	Rotenburg	161	06 2 41 052	2401	Rehhorst	Stormarn	343	01 0 62 059
3301	Rautheim	Braunschweig	3 936	03 7 32 159	8901	Rehling	Aichach	1 471	09 1 31 160
4620	Rauxel, Stadt//Castrop-	—	84 146	05 9 12 000	3141	Rehlingen	Lüneburg	260	03 3 37 191
3141	Raven	Harburg	242	03 3 35 205	6639	—	Saarlouis	3 744	10 0 35 114
6541	Ravengiersburg	Rhein - Hunsrück - Kreis	369	07 1 40 119	5511	—	Trier - Saarburg	181	07 2 35 113
7980	Ravensburg, Stadt	Ravensburg	32 068	08 4 39 130	8831	—	Weißenburg i. Bay.	233	09 5 47 157
5581	Raversbeuren	Rhein - Hunsrück - Kreis	215	07 1 40 120	2241	Rehm - Fiehe - Bagen	Dithmarschen	605	01 0 51 092
6451	Ravolzhausen	Hanau	2 145	06 1 43 026	4970	Rehme	Minden	6 302	05 7 39 614
6541	Rayerschied	Rhein - Hunsrück - Kreis	121	07 1 40 121	3265	Rehren, Amtsgerichtsbezirk	—	—	—
4781	Rebbeke	Buren	610	05 7 32 519	3051	—, Amtsgerichtsbezirk	Grafschaft Schaumburg	906	03 1 33 168
3106	Rebberlah	Celle	79	03 3 32 180	8711	Rehweiler	Grafschaft Schaumburg	583	03 1 33 169
3131	Rebenstorf	Luchow - Dannenberg	201	03 3 36 265	6799	—	Gerolzhofen	198	09 6 38 165
6421	Rebgesheim	Lauterbach	329	06 1 44 046	8441	Reibersdorf	Kusel	480	07 3 36 082
5481	Rech	Ahrweiler	571	07 1 31 068	6321	Reibertenrod	Straubing	208	09 2 47 147
8411	Rechberg	Parsberg	434	09 3 42 166	6541	Reich	Alsfeld	184	06 1 31 068
7071	—	Schwabisch Gmund	1 372	08 1 45 133	8752	Reichartshausen	Rhein - Hunsrück - Kreis	348	07 1 40 123
7895	—	Waldshut	273	08 3 47 167	6921	—	Miltenberg	208	09 6 48 129
7324	Rechberghausen	Goppingen	4 629	08 1 36 151	8941	Reichau	Sinheim	1 457	08 2 38 144
8871	Rechbergreuthen	Gunzburg	198	09 7 36 156	6101	Reichelsheim i. Odw.	Illertissen	355	09 7 37 143
8601	Recheldorf	Ebern	166	09 6 36 163	6361	— i. d. Wetterau, Stadt	Erbach	3 118	06 1 38 071
7181	Rechenberg	Crailsheim	361	08 1 34 147	7752	Reichenau	Friedberg	1 425	06 1 39 055
8371	Rechertsried	Viechtach	535	09 2 48 124	8752	Reichenbach	Konstanz	4 323	08 3 36 156
3441	Rechtebach	Eschwege	127	06 2 31 047	8731	—	Alzenau i. UFr.	343	09 6 31 145
8771	Rechtenbach	Lohr a. Main	1 158	09 6 45 124	6141	—	Bad Kissingen	575	09 6 33 146
6331	—	Wetzlar	1 906	06 1 54 071	6589	—	Bergstraße	2 613	06 1 32 072
6749	—//Schweigen -	Landau - Bad Bergzabern	1 300	07 3 37 071	8821	—	Birkenfeld	694	07 1 34 068
7931	Rechtenstein	Ehingen	243	08 4 34 155	7501	—	Dinkelsbühl	89	09 5 32 152
2847	Rechtern	Grafschaft Diepholz	513	03 1 31 159	8951	—	Karlsruhe	3 731	08 2 34 149
8091	Rechtmehring	Wasserburg a. Inn.	654	09 1 54 148	8641	—	Kaufbeuren	165	09 7 38 152
2981	Rechtspupweg	Norden	1 698	03 6 33 158	7631	—	Kronach	1 104	09 4 38 171
4534	Recke	Tecklenburg	8 918	05 5 39 115	7614	—	Lahr	2 630	08 3 37 139
8601	Reckendorf	Ebern	1 393	09 6 36 164	8411	—	Offenburg	1 315	08 3 41 144
8601	Reckenneusig	Ebern	195	09 6 36 165	8651	—	Roding	1 096	09 3 45 138
6209	Reckenroth	Rhein - Lahn - Kreis	181	07 1 41 113	6271	—	Stadtsteinach	247	09 4 45 129
5431	Reckenthal	Unterwesterwaldkreis	123	07 1 42 063	3509	—	Uisingen	275	06 1 53 029
6431	Reckerode	Hersfeld	217	06 2 35 057	7746	—	Witzenhausen	325	06 2 43 038
3401	Reckershausen	Gottingen	422	03 2 34 167	7209	— am Heuberg	Wolfach	776	08 3 48 130
6541	—	Rhein - Hunsrück - Kreis	338	07 1 40 122	7313	— an der Fils	Tuttlingen	445	08 4 46 134
8729	Reckertshausen	Hofheim i. UFr.	238	09 6 41 148	7969	— bei Schussenried	Esslingen	8 111	08 1 35 132
4391	Reckingen	Waldshut	300	08 3 47 168	7151	— bei Winnenden	Saulgau	562	08 4 42 183
4350	Recklinghausen, Stadt	—	125 237	05 6 16 000	7341	— im Tale	Waiblingen	428	08 1 49 149
2831	Reckum	Grafschaft Hoya	263	03 1 32 193	7321	— unter Rechberg	Goppingen	1 324	08 1 36 152
3551	Reddehausen	Marburg	340	06 2 39 083	—	—	Goppingen	1 369	08 1 36 153
3132	Redderitz	Luchow - Dannenberg	66	03 3 36 266					

Post- leitzahl	Gemeinde		Wohn- bevölkerung am 27.5.1970	Statistische Kennziffer	Post- leitzahl	Gemeinde		Wohn- bevölkerung am 27.5.1970	Statistische Kennziffer
	Namen	Kreis				Namen	Kreis		
6791	Reichenbach - Steegen	Kaiserslautern	1 056	07 3 35 039	6759	Reipoltskirchen	Kusel	490	07 3 36 085
8340	Reichenberg	Pfarrkirchen	2 111	09 2 44 136	6631	Reisbach	Saarlouis	2 662	10 0 35 115
5429	—	Rhein - Lahn - Kreis	248	07 1 41 114	8386	—, Markt	Dingolfing	1 577	09 2 33 133
8701	—	Wurzburg	1 837	09 6 52 138	8911	Reisch	Landsberg a. Lech	297	09 1 43 150
6951	Reichenbuch	Mosbach	331	08 2 36 153	8261	Reischach	Altötting	1 556	09 1 32 143
8331	Reicheneibach	Eggenfelden	493	09 2 34 151	7791	—	Sigmaringen	87	08 4 43 161
8230	Reichenhall, Stadt//Bad	—	13 042	09 1 11 000	8201	Reischenhart	Rosenheim	484	09 1 49 152
7971	Reichenhofen	Wangen	1 367	08 4 47 141	7829	Reiselfingen	Hochschwarzwald	540	08 3 40 144
8059	Reichenkirchen	Erding	803	09 1 38 145	6931	Reisenbach	Buchen	355	08 2 32 165
3444	Reichensachsen	Eschwege	2 749	06 2 31 048	8871	Reisenburg	Gunzburg	1 511	09 7 36 157
8561	Reichenschwand	Hersbruck	1 852	09 5 38 142	2201	Reisiek//Kolln	Pinneberg	1 343	01 0 56 031
7561	Reichental	Rastatt	1 111	08 3 42 144	6301	Reiskirchen	Gießen	3 532	06 1 41 063
8175	Reichersbeuern	Bad Tolz	1 413	09 1 34 123	6331	—	Wetzlar	620	06 1 54 072
8381	Reichersdorf	Landau a. d. Isar	442	09 2 39 136	8581	Reislas	Bayreuth	114	09 4 32 171
8151	—	Miesbach	467	09 1 45 128	3181	Reislingen	Helmstedt	1 176	03 7 35 157
8851	Reicherstein	Neuburg a. d. Donau	155	09 7 44 164	8421	Reißing	Kelheim	255	09 2 37 152
8301	Reichertshausen	Freising	239	09 1 39 164	8441	—	Straubing	572	09 2 47 148
8069	—	Pfaffenhofen a. d. Ilm	1 340	09 1 48 162	5779	Reiste (Sauerland)	Meschede	1 524	05 8 37 313
8251	Reichertsheim	Wasserburg a. Inn	716	09 1 54 149	6981	Reistenhausen	Miltenberg	1 113	09 6 48 130
8431	Reichertsshofen	Neumarkt i. d. OPf	220	09 3 38 159	8881	Reistungen	Dillingen a. d. Donau	230	09 7 32 160
8931	—	Schwabmünchen	215	09 7 47 132	8216	Reit im Winkel	Traunstein	2 392	09 1 53 143
8077	—, Markt	Ingolstadt	2 354	09 1 42 143	8901	Reitenbuch	Augsburg	570	09 7 31 159
8436	Reichertswinn	Parsberg	259	09 3 42 167	8731	Reiterswiesen	Bad Kissingen	1 474	09 6 33 147
8921	Reichling	Schongau	606	09 1 50 124	8386	Reith	Dingolfing	522	09 2 33 134
6421	Reichlos	Lauterbach	144	06 1 44 047	8731	—	Hammelburg	188	09 6 39 131
8602	Reichmannsdorf	Bamberg	663	09 4 31 194	2161	—	Stade	229	03 4 35 189
8721	Reichmannshausen	Schweinfurt	458	09 6 51 151	8641	Reitsch	Kronach	571	09 4 38 172
8671	Reicholdsgrun	Wunsiedel	462	09 4 47 140	6691	Reitscheid	Sankt Wendel	350	10 0 37 524
8984	Reicholzheim	Tauberbischofsheim	1 552	08 2 39 168	3131	Reitze	Lüchow - Dannenberg	89	03 3 36 270
8961	Reicholzried	Kempten (Allgäu)	667	09 7 39 130	5429	Reitzenhain	Rhein - Lahn - Kreis	332	07 1 41 115
5226	Reichshof	Oberbergischer Kreis	15 063	05 3 35 117	8671	Reitzenstein	Naiba	380	09 4 42 135
6759	Reichsthal	Kusel	127	07 3 36 083	8581	Reizendorf	Pegnitz	206	09 4 43 159
8383	Reichstorf	Landau a. d. Isar	407	09 2 39 137	4421	Reken	Borken	9 511	05 5 33 311
6589	Reichweiler	Kusel	536	07 3 36 084	3589	Reibehausen	Fritzlar - Homberg	78	06 2 33 072
5581	Reidenhausen	Cochem - Zell	168	07 1 35 074	2084	Reilingen	Pinneberg	9 908	01 0 56 043
6661	Reifenberg	Zweibrücken	793	07 3 41 025	6759	Reisberg	Kusel	222	07 3 36 086
5231	Reiferscheid	Altenkirchen (Westerwald)	283	07 1 32 093	5480	Remagen, Stadt	Ahrweiler	13 590	07 1 31 070
5541	Reiff	Bitburg - Prüm	61	07 2 32 297	5779	Remblinghausen	Meschede	1 740	05 8 37 514
6761	Reiffelbach	Bad Kreuznach	304	07 1 33 084	6051	Rembrücken	Offenbach	1 331	06 1 49 023
3401	Reiffenhausen	Gottingen	748	03 2 34 168	2919	Remels	Leer	1 995	03 6 32 194
5489	Reifferscheid	Ahrweiler	494	07 1 31 069	4961	Remeringhausen//Reinsen-	Schaumburg - Lippe	208	03 1 38 155
6921	Reihen	Sinsheim	1 443	08 2 38 145	7891	Remetschwil	Waldshut	454	08 3 47 169
5586	Reil	Bernkastel - Wittlich	1 464	07 2 31 110	3341	Remlingen	Wolfenbüttel	1 092	03 7 36 171
3451	Reileifzen	Holzminde	1 97	03 2 36 173	8702	—, Markt	Marktheidenfeld	1 336	09 6 46 142
6831	Reilingen	Mannheim	5 195	08 2 35 130	2354	Remmels	Rendsburg - Eckernförde	408	01 0 58 134
6431	Reimboldshausen	Hersfeld	76	06 2 35 058	6691	Remmesweiler	Sankt Wendel	820	10 0 37 620
6321	Reimenrod	Alsfeld	162	06 1 31 069	7401	Remmingsheim	Tübingen	803	08 4 45 148
5489	Reimerath	Dau	77	07 2 33 233	8951	Remnatsried	Marktoberdorf	98	09 7 41 135
3569	Reimershausen	Marburg	104	06 2 39 084	5630	Remscheid, Stadt	—	136 419	05 1 20 000
8861	Reimlingen	Nordlingen	1 100	09 7 46 170	4501	Remse	Osnabrück	854	03 5 37 168
6641	Reimsbach	Merzig - Wadern	1 714	10 0 32 217	3589	Remsfeld	Fritzlar - Homberg	1 134	06 2 33 073
2057	Reinbek, Stadt	Stormarn	15 196	01 0 62 060	7592	Renchen, Stadt	Kehl	3 765	08 3 35 138
4971	Reineberg//Ahlsen	Lubbecke	991	05 7 38 511	3441	Renda	Eschwege	417	06 2 31 049
3251	Reinerbeck	Hamel - Pyrmont	484	03 1 34 177	2370	Rendsburg, Stadt	Rendsburg - Eckernförde	34 765	01 0 58 135
8521	Reinersdorf	Hochstadt a. d. Aisch	182	09 4 36 152	2351	Rendswühren	Plön	682	01 0 57 068
7291	Reinerzau	Freudenstadt	381	08 4 35 147	7241	Renfrizhausen	Horb	496	08 4 37 144
2067	Reinfeld (Holstein), Stadt	Stormarn	6 482	01 0 62 061	8781	Rengersbrunn	Gemünden a. Main	166	09 6 37 128
6491	Reinhardt	Schluchtern	154	06 1 51 027	8381	Rengersdorf	Landau a. d. Isar	204	09 2 39 138
6969	Reinhardtsachsen	Buchen	139	08 2 32 164	3351	Rengershausen	Einbeck	107	03 2 33 142
3512	Reinhardtschagen	Hofgeismar	4 255	06 2 36 051	6991	—	Mergentheim	430	08 1 42 148
6301	Reinhardshain	Gießen	475	06 1 41 062	7791	Rengetzweiler	Sigmaringen	372	08 4 43 162
8531	Reinhardshofen	Neustadt a. d. Aisch	243	09 5 41 175	5455	Rengsdorf	Neuwied	2 291	07 1 38 061
8951	Reinhardtsried	Marktoberdorf	403	09 7 41 134	3589	Rengshausen	Rotenburg	643	06 2 41 053
8481	Reinhardtsrieth	Vohenstrauß	411	09 3 48 138	7969	Reinhardtsweiler	Saulgau	233	08 4 42 184
—	Reinhardtswald//Gutsbezirk	Hofgeismar	3	06 2 36 200	4491	Renkenberge	Aschendorf - Hummling	506	03 5 31 150
8901	Reinhartshausen	Augsburg	515	09 7 31 158	3331	Rennau	Gifhorn	344	03 3 34 206
8934	Reinhartshofen	Schwabmünchen	338	09 7 47 133	5439	Rennerod	Oberwesterwaldkreis	3 406	07 1 39 088
3401	Reinhausen	Gottingen	1 149	03 2 34 169	3559	Rennertshausen	Frankenberg	1 120	06 2 32 061
6651	Reinheim	Sankt Ingbert	1 069	10 0 36 122	7919	Rennertshofen	Illertissen	139	09 7 37 144
6101	—, Stadt	Dieburg	5 149	06 1 36 038	8859	—, Markt	Neuburg a. d. Donau	1 206	09 7 44 165
6991	Reinsbronn	Mergentheim	491	08 1 42 147	8535	Rennhofen	Neustadt a. d. Aisch	144	09 5 41 176
2241	Reinsbützel	Dithmarschen	360	01 0 51 093	7253	Renningen	Leonberg	6 737	08 1 40 130
3051	Reinsdorf	Grafschaft Schaumburg	383	03 1 33 170	7201	Renquishausen	Tuttlingen	557	08 4 46 135
3331	—	Helmstedt	450	03 7 35 156	3429	Renshausen	Duderstadt	392	03 2 32 131
4961	Reinsen	Grafschaft Schaumburg	479	03 1 33 171	4571	Renslage	Bersenbrück	231	03 5 32 179
4961	— - Remeringhausen	Schaumburg - Lippe	208	03 1 38 155	6671	Reintrisch	Saarbrücken	1 859	10 0 34 216
5509	Reinsfeld	Trier - Saarburg	2 050	07 2 35 114	8601	Reintwiesendorf, Markt	Ebern	678	09 6 36 166
7951	Reinstetten	Biberach	1 625	08 4 32 167	6321	Reizendorf	Alsfeld	170	06 1 31 070
3149	Reinstorf	Lüneburg	299	03 3 37 192	3121	Repke	Gifhorn	194	03 3 34 207
3121	—	Uelzen	261	03 3 39 246	3141	Reppenstedt	Lüneburg	2 586	03 3 37 193
8546	Reinwarzhofen	Hilpoltstein	67	09 5 39 173	8711	Repperndorf	Kitzingen	625	09 6 43 147
5529	Reipeldingen	Bitburg - Prüm	131	07 2 32 298	3001	Resse	Burgdorf	1 795	03 3 31 165
					3131	Restorf	Lüchow - Dannenberg	113	03 3 36 271

Rethem (Aller), Stadt -- Riedheim

Gemeinde		Kreis	Wohn- bevölkerung am 27.5.1970	Statistische Kennziffer	Gemeinde		Kreis	Wohn- bevölkerung am 27.5.1970	Statistische Kennziffer
Post- leit- zahl	Namen				Post- leit- zahl	Namen			
3091	Rethem (Aller), Stadt	Fallingb.ostel	2 298	03 3 33 167	6542	Rheinbollen	Rhein - Hunsrück - Kreis	2 598	07 1 40 125
3171	Rethen	Gifhorn	725	03 3 34 208	5342	Rheinbreitbach	Neuwied	2 856	07 1 38 062
3011	-- (Leine)	Hannover	3 725	03 1 35 172	5456	Rheinbrohl	Neuwied	3 872	07 1 38 063
3161	Rethmar	Burgdorf	1 274	03 3 31 166	4441	Rheine links der Ems	Steinfurt	6 154	05 5 38 513
2211	Rethwisch	Steinburg	712	01 0 61 092	4441	-- rechts der Ems	Steinfurt	5 711	05 5 38 514
2061	--	Stormarn	738	01 0 62 062	4440	--, Stadt	Steinfurt	50 321	05 5 38 114
2060	Rethwischfeld	Stormarn	644	01 0 62 063	7888	Rheinfelden (Baden), Stadt	Sackingen	16 400	08 3 43 142
8871	Rettenbach	Gunzburg	1 180	09 7 36 159	6831	Rheinhausen	Bruchsal	1 980	08 2 31 139
8411	--	Regensburg	1 429	09 3 43 204	4140	--, Stadt	Moers	69 430	05 2 37 116
8899	--	Schrobenhausen	308	09 1 51 136	7891	Rheinheim	Waldshut	746	08 3 47 170
8921	-- a. Auerberg	Marktoberdorf	559	09 7 41 136	4130	Rheinkamp	Moers	41 289	05 2 37 126
8947	--, Markt//Markt	Memmingen	1 098	09 7 42 146	7526	Rheinsheim	Bruchsal	2 670	08 2 31 140
8971	Rettenberg	Sonthofen	1 517	09 7 48 133	7841	Rheinweiler	Mulheim	610	08 3 39 144
8901	Rettenbergen	Augsburg	184	09 7 31 160	6729	Rheinzaubern	Germersheim	3 382	07 3 34 024
5441	Retterath	Daun	349	07 2 33 234	3326	Rhene	Wolfenb.ittel	222	03 7 36 172
8551	Rettern	Forchheim	210	09 4 35 155	3541	Rhenege	Waldeck	494	06 2 42 087
3509	Retterode	Witzenhausen	502	06 2 43 039	5401	Rhens	Mayen - Koblenz	2 932	07 1 37 221
7151	Rettersburg	Wablingen	370	08 1 49 150	4131	Rheurdt	Moers	5 031	05 2 37 132
5231	Rettersen	Altenkirchen (Westerwald)	219	07 1 32 094	4070	Rheydt, Stadt		100 077	05 1 21 000
5429	Rettershain	Rhein - Lahn - Kreis	304	07 1 41 116	6419	Rhina	Hunfeld	443	06 2 37 054
8771	Rettersheim	Marktheidenfeld	368	09 6 46 143	3331	Rhode	Gifhorn	392	03 3 34 209
5429	Rettert	Rhein - Lahn - Kreis	402	07 1 41 117	6741	Rhodt unter Rietburg	Landau - Bad Bergzabern	1 318	07 3 37 066
6909	Rettigheim	Heidelberg	1 727	08 2 33 143	3373	Rhuden//Groß	Hildesheim - Marienburg	2 172	03 2 35 152
8851	Rettingen//Zusum-	Donauwo.orth	215	09 7 33 179	3373	--//Klein	Gandersheim	1 445	03 7 33 153
3141	Rettmer	Lüneburg	633	03 3 37 194	3581	Rhunda	Melsungen	621	06 2 40 053
8702	Retzbach, Markt	Karlstadt	1 835	09 6 42 145	3429	Rhumspringe	Duderstadt	1 887	03 2 32 132
8802	Retzendorf	Ansbach	95	09 5 31 168	4701	Rhyern	Unna	6 172	05 9 41 118
8702	Retzstadt	Karlstadt	1 352	09 6 42 146	3171	Ribbesb.ittel	Gifhorn	724	03 3 34 210
7181	Reubach	Cra.ilsheim	418	08 1 34 148	8761	Richelbach	Miltenberg	424	09 6 48 131
8781	Reuchelheim	Karlstadt	465	09 6 42 147	6441	Richelsdorf	Rotenburg	894	06 2 41 054
5441	Reudelsterz	Mayen - Koblenz	257	07 1 37 092	6111	Richen	Dieburg	1 275	06 1 36 039
7441	Reudern	Nürtingen	1 760	08 1 43 148	6920	--	Sinsheim	1 240	08 2 38 146
6411	Reulbach	Fulda	380	06 2 34 104	5921	Richstein	Wittgenstein	428	05 8 42 229
8602	Reundorf	Bamberg	575	09 4 31 195	5101	Richtern	Aachen	5 869	05 4 31 129
8621	--	Lichtenfels	240	09 4 40 150	6691	Richweiler//Mosberg-	Sankt Wendel	338	10 0 37 319
8711	Reupelsdorf	Gerolzhofen	355	09 6 38 166	2241	Rickelshof//Lohe-	Dithmarschen	1 197	01 0 51 069
8701	Reusch	Uffenheim	335	09 5 46 161	7881	Rickenbach	Sackingen	715	08 3 43 143
2257	Reußenkoge	Nordfriesland	458	01 0 54 108	7771	--	Überlingen	175	08 3 45 159
7401	Reusten	Tubingen	853	08 4 45 149	3331	Rickensdorf	Helmstadt	334	03 7 35 158
8341	Reut	Pfarrkirchen	471	09 2 44 137	2370	Rickert	Rendsburg - Eckernforde	489	01 0 58 136
7951	Reute	Biberach	423	08 4 32 168	2351	Rickling	Segeberg	3 477	01 0 60 068
7801	--	Emmendingen	1 664	08 3 33 149	3051	Ricklingen//Schloß	Neustadt am Rubenberge	1 647	03 1 36 156
7961	--	Ravensburg	1 659	08 4 39 131	3579	Riebeltsdorf	Ziegenhain	814	06 2 45 050
7706	-- im Hegau	Stockach	180	08 3 44 150	8901	Rieblingen	Wertingen	212	09 7 49 150
8901	Reutern	Augsburg	490	09 7 31 161	3139	Riebrau	Luchow - Dannenberg	57	03 3 36 272
8399	--	Griesbach i. Rottal	772	09 2 36 133	8901	Ried	Augsburg	356	09 7 31 162
8802	--	Gunzenhausen	158	09 5 37 153	8062	--	Dachau	566	09 1 36 151
6421	Reuters	Lauterbach	220	06 1 44 048	8855	--	Donauwo.orth	57	09 7 33 164
8603	Reutersbrunn	Ebern	144	09 6 36 167	8901	--	Friedberg	579	09 7 34 137
8551	Reuth	Forchheim	1 692	09 4 35 156	6411	--	Fulda	430	06 2 34 105
8641	--	Kronach	201	09 4 38 173	8871	--	Gunzburg	225	09 7 36 160
5541	--	Daun	240	07 2 33 235	8871	--	Krumbach (Schwabn)	311	09 7 40 147
8831	-- a. Wald	Weißenburg i. Bay	251	09 5 47 158	8859	--	Neuburg a. d. Donau	728	09 7 44 166
8481	-- b. Erbendorf	Neustadt a. d. Waldnaab	909	09 3 40 155	7181	Riedbach	Cra.ilsheim	361	08 1 34 149
8831	-- unter Neuhaus	Weißenburg i. Bay	149	09 5 47 159	7711	Riedbohringen	Donaueschingen	782	08 3 32 155
7410	Reutlingen, Stadt	Reutlingen	84 678	08 4 40 138	2819	Riede	Grafschaft Hoya	1 326	03 1 32 194
7941	Reutlingendorf	Ehingen	242	08 4 34 156	3581	--	Wolfhagen	309	06 2 44 028
7911	Reutti	Neu - U. m	680	09 7 45 149	8901	Riedelberg	Zweibrucken	417	07 3 41 026
7901	--	Ulm	199	08 1 47 170	8901	Rieden	Friedberg	323	09 7 34 138
2151	Revenahe	Stade	367	03 4 35 190	8959	--	Fussen	817	09 7 35 121
7241	Rexingen	Horb	1 116	08 4 37 145	8702	--	Karlstadt	598	09 6 42 148
8741	Reyersbach	Mellrichstadt	351	09 6 47 133	8951	--	Kaufbeuren	1 442	09 7 38 153
3401	Reyershausen	Gottingen	860	03 2 34 170	5441	--	Mayen - Koblenz	1 284	07 1 37 093
8521	Rezelsdorf	Hochstadt a. d. Aisch	306	09 4 36 153	8503	--	Nürnberg	360	09 5 42 136
2149	Rhade	Bremervorde	709	03 4 31 195	7171	--	Schwabisch Hall	812	08 1 46 143
4275	--	Recklinghausen	2 653	05 6 37 415	8919	-- a. Ammersee	Landsberg a. Lech	1 196	09 1 43 151
2149	Rhadereistedt	Bremervorde	308	03 4 31 196	8871	-- a. d. Kotz	Gunzburg	598	09 7 36 161
3559	Rhadern	Waldeck	262	06 2 42 085	8451	--, Markt	Amberg	2 239	09 3 31 148
8491	Rhanwalting	Cham	298	09 3 34 133	5551	Riedenburg//Morscheid-	Bernkastel - Wittlich	527	07 2 31 089
2951	Rhaude	Leer	357	03 6 32 195	8422	--, Stadt	Riedenburg	2 501	09 3 44 143
2953	Rhaudermoor	Leer	1 420	03 6 32 196	8701	Riedenheim	Ochsenfurt	641	09 6 50 149
6572	Rhaunen	Birkenfeld	1 603	07 1 34 069	8859	Riedensheim	Neuburg a. d. Donau	223	09 7 44 167
4840	Rheda - Wiedenbruck, Stadt	Wiedenbruck	36 682	05 7 42 114	8951	Rieder	Marktoberdorf	481	09 7 41 137
4491	Rhede (Ems)	Aschendorf - Hummling	2 421	03 5 31 151	7419	Riederich	Reutlingen	2 641	08 4 40 139
4292	--	Borken	13 626	05 5 33 114	8201	Riedering	Rosenheim	1 520	09 1 49 153
3211	Rheden	Alfeld (Leine)	816	03 2 31 168	8761	Riedern	Miltenberg	456	09 6 48 132
2381	Rheide//Groß	Schleswig	642	01 0 59 035	7891	-- am Sand	Waldshut	258	08 3 47 171
2381	--//Klein	Schleswig	281	01 0 59 051	7891	-- am Wald	Waldshut	352	08 3 47 172
5308	Rheinbach, Stadt	Rhein - Sieg - Kreis	18 593	05 3 37 124	7791	Riedetsweiler	Sigmaringen	93	08 4 43 163
5401	Rheinbay	Rhein - Hunsrück - Kreis	187	07 1 40 124	7961	Riedhausen	Saulgau	429	08 4 42 185
4134	Rheinberg, Stadt	Moers	11 959	05 2 37 115	8871	-- b. Gunzburg	Gunzburg	370	09 7 36 162
7591	Rheinbischofshelm	Kehl	1 653	08 3 35 139	7701	Riedheim	Konstanz	633	08 3 36 157
					8851	--	Neuburg a. d. Donau	167	09 7 44 168

Gemeinde		Kreis	Wohn- bevölkerung am 27.5.1970	Statistische Kennziffer	Gemeinde		Kreis	Wohn- bevölkerung am 27.5.1970	Statistische Kennziffer
Post- leitz- zahl	Namen				Post- leitz- zahl	Namen			
7779	Riedheim	Überlingen	1 138	08 3 45 160	6741	Rinnthal	Landau - Bad Bergzabern	528	07 3 37 067
7861	Riedichen	Lorrach	197	08 3 38 166	6961	Rinschheim	Buchen	355	08 2 32 166
8851	Riedlingen	Donauwörth	1 835	09 7 33 165	3260	Rinteln, Stadt	Grafschaft Schaumburg	10 680	03 1 33 174
7841	—	Müllheim	374	08 3 39 145	5923	Rinthe	Wittgenstein	154	05 8 42 231
7940	—, Stadt	Saulgau	5 957	08 4 42 186	6589	Rinzenberg	Birkenfeld	217	07 1 34 071
7711	Riedoschingen	Donaueschingen	847	08 3 32 156	5559	Riol	Trier - Saarburg	767	07 2 35 115
6841	Riedrode	Bergstraße	424	06 1 32 074	3110	Ripdorf	Uelzen	73	03 3 39 249
8881	Riedsend	Wertingen	198	09 7 49 151	6969	Rippberg	Buchen	971	08 2 32 167
3361	Riefensbeek - Kamschlacken	Zellerfeld	323	03 2 41 119	6941	Rippenweiler	Mannheim	793	08 2 35 131
7831	Riegel	Emmendingen	2 180	08 3 33 150	7624	Rippoldsau//Bad	Wolfach	1 359	08 3 48 131
6601	Riegelsberg	Saarbrücken	12 306	10 0 34 711	7881	Rippolingen	Sackingen	337	08 3 43 144
5449	Riegenroth	Rhein - Hunsrück - Kreis	136	07 1 40 126	3139	Riskau	Luchow - Dannenberg	56	03 3 36 273
8111	Riegsee	Weilheim i. OB	514	09 1 55 140	7951	Rißegg	Biberach	1 071	08 4 32 170
3051	Riehe	Grafschaft Schaumburg	447	03 1 33 172	6641	Rissenthal	Merzig - Wadern	517	10 0 32 418
2131	Riekenbostel	Rotenburg (Wumme)	170	03 4 34 148	7931	Rißtissen	Ehingen	1 018	08 4 34 158
8401	Riekofen	Regensburg	329	09 3 43 205	2819	Ristedt	Grafschaft Hoya	849	03 1 32 195
7703	Rielasingen	Konstanz	5 723	08 3 36 158	2263	Risum - Lindholm	Nordfriesland	2 993	01 0 54 109
7151	Rielingshausen	Backnang	1 508	08 1 32 148	6941	Ritschweiler	Mannheim	119	08 2 35 132
4521	Riemsloh	Melle	4 708	03 5 35 118	2863	Ritterhude	Osterholz	7 472	03 4 33 147
8781	Rieneck, Stadt	Gemünden a. Main	2 315	09 6 37 129	6951	Rittersbach	Mosbach	694	08 2 36 154
2971	Riepe	Aurich (Ostfriesland)	1 610	03 6 31 150	8544	—	Schwabach	520	09 5 45 144
3041	—	Fallingb.	111	03 3 33 168	5521	Rittersdorf	Bitburg - Prüm	1 027	07 2 32 109
3051	Riepen	Grafschaft Schaumburg	591	03 1 33 173	6341	Rittershausen	Dillkreis	1 005	06 1 37 053
2431	Riepsdorf	Ostholstein	1 085	01 0 55 036	8701	—	Ochsenfurt	279	09 6 50 150
2973	Riepterhammrich	Aurich (Ostfriesland)	134	03 6 31 151	6719	Rittersheim	Donnersbergkreis	176	07 3 33 062
2251	Riesbriek	Flensburg - Land	267	01 0 52 056	3351	Rittierode	Gandersheim	278	03 7 33 166
6661	Rieschweiler - Muhlbach	Zweibrücken	2 244	07 3 41 027	3441	Rittmannshausen	Eschwege	171	06 2 31 050
3331	Rieseberg	Helmstedt	346	03 7 35 159	3401	Rittmarshausen	Göttingen	612	03 2 34 171
2332	Rieseby	Rendsburg - Eckernförde	2 114	01 0 58 137	8491	Rittsteig	Kotzing	564	09 2 38 144
4441	Riesenbeck	Tecklenburg	4 940	05 5 39 514	2412	Ritzerau	Herzogtum Lauenburg	231	01 0 53 101
8831	Riesenhofen	Eichstätt	153	09 5 33 168	5439	Ritzhausen//Fehl-	Oberwesterwaldkreis	694	07 1 39 024
4551	Rieste	Bersenbrück	1 702	03 5 32 180	7919	Ritzsried	Illertissen	259	09 7 37 145
3119	—	Uelzen	165	03 3 39 247	5559	Rivenich	Bernkastel - Wittlich	745	07 2 31 111
3111	Riestedt	Uelzen	195	03 3 39 248	5501	Rweris	Trier - Saarburg	284	07 2 35 116
6541	Riesweiler	Rhein - Hunsrück - Kreis	643	07 1 40 127	4781	Rixbeck	Lippstadt	918	05 8 36 521
7141	Riet	Vaihingen	778	08 1 48 141	5791	Rixen	Brilon	111	05 8 33 718
4835	Rietberg, Stadt	Wiedenbrück	20 377	05 7 42 115	6421	Rixfeld	Lauterbach	483	06 1 44 051
7151	Rietenau	Backnang	827	08 1 32 149	6951	Robern	Mosbach	575	08 2 36 155
7421	Rietheim	Münsingen	473	08 4 38 154	4781	Robringhausen	Lippstadt	150	05 8 36 217
7201	—	Tuttlingen	1 272	08 4 46 136	6931	Rockenau	Heidelberg	652	08 2 33 144
7731	—	Vödingen	573	08 3 46 134	8531	Rockenbach	Neustadt a. d. Aisch	111	09 5 41 177
3151	Rietze	Peine	264	03 2 40 153	6309	Rockenberg	Friedberg	2 495	06 1 39 057
8481	Riggau	Eschenbach i. d. OPf	331	09 3 35 136	6760	Rockenhausen, Stadt	Donnersbergkreis	4 000	07 3 33 063
8359	Riggerding	Deggendorf	404	09 2 32 145	6441	Rockensuß	Rotenburg	517	06 2 41 055
8591	Riglasreuth	Kemnath	406	09 3 36 138	5531	Rockeskyll	Dau	248	07 2 33 058
6601	Rilchingen - Hanweiler	Saarbrücken	2 563	10 0 34 413	8075	Rockolding	Pfaffenhofen a.d. Ilm	439	09 1 48 163
6149	Rimbach	Bergstraße	4 293	06 1 32 075	3581	Rockshausen	Fritzlar - Homberg	81	06 2 33 074
8311	—	Dingolfing	297	09 2 33 135	2149	Rockstedt	Bremervorde	385	03 4 31 197
8331	—	Eggenfelden	673	09 2 34 152	6391	Rod a.d. Weil	Usingen	773	06 1 53 032
8711	—	Geroizhofen	245	09 6 38 167	3559	Roda	Frankenberg	571	06 2 32 062
8491	—	Kotzing	1 025	09 2 38 143	8634	Rodach b. Coburg, Stadt	Coburg	4 494	09 4 33 191
6401	—	Lauterbach	403	06 1 44 049	6782	Rodalben, Stadt	Pirmasens	8 149	07 3 40 038
3532	Rimbeck	Warburg	1 351	05 7 41 522	6101	Rodau	Dieburg	378	06 1 36 040
6129	Rimhorn	Erbach	699	06 1 38 072	5489	Rodder	Ahrweiler	184	07 1 31 072
8582	Rimlas	Bayreuth	172	09 4 32 172	3445	Rodebach	Eschwege	173	06 2 31 051
6641	Rimlingen	Merzig - Wadern	933	10 0 32 417	3589	Rodemann	Fritzlar - Homberg	167	06 2 33 075
6421	Rimlos	Lauterbach	195	06 1 44 050	8771	Roden	Marktheidenfeld	491	09 6 46 144
6419	Rimmels	Hunfeld	215	06 2 37 055	6051	—//Nieder -	Dieburg	9 651	06 1 36 031
8702	Rimpar, Markt	Würzburg	5 635	09 6 52 139	6051	—//Ober -	Dieburg	9 257	06 1 36 035
6589	Rimsberg	Birkfeld	126	07 1 34 070	2261	Rodenas	Nordfriesland	572	01 0 54 110
6661	Rimschweiler	Zweibrücken	1 615	07 3 41 028	6471	Rodenbach	Budingen	510	06 1 34 082
8211	Rimsting	Rosenheim	2 231	09 1 49 154	6341	—	Dillkreis	788	06 1 37 054
8371	Rinchnach	Regen	1 585	09 2 45 134	6451	—	Hanau	6 698	06 1 43 035
8370	Rinchnachmundt	Regen	967	09 2 45 135	6751	—	Kaiserslautern	2 483	07 3 35 040
7091	Rindelbach	Aalen	2 632	08 1 31 153	8771	—	Lohr a. Main	695	09 6 45 125
6470	Rinderbugen	Budingen	767	06 1 34 081	5231	— b. Puderbach	Neuwied	507	07 1 38 064
6991	Rinderfeld	Mergentheim	341	08 1 42 149	2301	Rodenbek	Rendsburg - Eckernförde	374	01 0 58 138
8391	Ringelai	Wolfstein	1 487	09 2 52 132	6349	Rodenberg	Dillkreis	211	06 1 37 055
7591	Ringelbach	Offenburg	328	08 3 41 145	3054	—, Stadt	Grafschaft Schaumburg	4 007	03 1 33 175
5481	Ringen	Ahrweiler	894	07 1 31 071	3001	Rodenbostel//Duden -	Burgdorf	130	03 3 31 127
4231	Ringenberg	Rees	1 247	05 1 38 615	3569	Rodenhausen	Marburg	230	06 2 39 085
7791	Ringgenbach	Sigmaringen	184	08 4 43 164	2887	Rodenkirchen	Wesermarsch	3 437	03 8 36 125
8229	Ringham	Laufen	533	09 1 44 134	5038	— (Bez. Köln)	Köln	41 755	05 3 34 116
5529	Ringhuscheid	Bitburg - Prüm	165	07 2 32 299	6349	Rodenroth	Dillkreis	385	06 1 37 056
7931	Ringingen	Ehingen	869	08 4 34 157	8591	Rodenzeneuth	Tirschenreuth	113	09 3 47 148
7451	—	Hechingen	828	08 4 36 142	5529	Rodershausen	Bitburg - Prüm	276	07 2 32 110
2830	Ringmar//Groß	Grafschaft Hoya	252	03 1 32 147	8671	Rodesgrun	Naila	256	09 4 42 136
2391	Ringsberg	Flensburg - Land	400	01 0 52 057	3075	Rodewald	Neustadt am Rubenberge	2 504	03 1 36 159
7951	Ringschnait	Biberach	946	08 4 32 169	6401	Rodges	Fulda	48	06 2 34 107
7636	Ringsheim	Lahr	1 837	08 3 37 140	6479	Rodheim	Gießen	415	06 1 41 064
2851	Ringstedt	Wesermünde	645	03 4 37 182	8701	—	Uffenheim	237	09 5 46 162
4401	Rinkerode	Münster	2 615	05 5 36 614	6361	— v.d. Höhe	Friedberg	3 733	06 1 39 058
8904	Rinnenthal	Briedberg	437	09 7 34 139	6416	Rodholz	Fulda	176	06 2 34 108

Roding, Stadt — Roscheid

Gemeinde		Kreis	Wohn- bevölkerung am 27.5.1970	Statistische Kennziffer	Gemeinde		Kreis	Wohn- bevölkerung am 27.5.1970	Statistische Kennziffer
Post- leit- zahl	Namen				Post- leit- zahl	Namen			
8495	Roding, Stadt	Roding	4 663	09 3 45 139	7779	Roggenbeuren	Überlingen	140	08 3 45 161
5501	Rodt//Schleidweiler	Trier - Saarburg	1 597	07 2 35 121	2941	Roggenstede	Wittmund	282	03 6 34 152
5511	—//Taben	Trier - Saarburg	1 012	07 2 35 131	8481	Roggenstein	Vohenstrauß	361	09 3 48 139
3119	Robbel	Uelzen	134	03 3 39 250	8401	Rogging	Regensburg	282	09 3 43 206
8602	Robersdorf	Bamberg	569	09 4 31 196	8331	Roggifing	Eggenfelden	456	09 2 34 153
8501	Rockenhof	Erlangen	254	09 5 34 131	3251	Rohden	Grafschaft Schaumburg	695	03 1 33 177
8541	Rockenhofen	Hilpoltstein	251	09 5 39 174	2061	Rohlfshagen	Stormarn	213	01 0 62 064
8459	Rockenricht	Sulzbach - Rosenberg	471	09 3 46 134	2361	Rohlstorf	Segeberg	736	01 0 60 069
8431	Rockersbuhl	Neumarkt i.d. OPf.	391	09 3 38 161	8069	Rohr	Pfaffenhofen a.d. Ilm	247	09 1 48 164
8821	Rockingen	Dinkelsbühl	705	09 5 32 153	8541	—	Schwabach	796	09 5 45 145
3161	Roddensen	Burgdorf	300	03 3 31 167	8421	— i. NB, Markt	Rottenburg a.d. Laaber	1 736	09 2 46 145
5581	Rodelhausen	Rhein - Hunsrück - Kreis	152	07 1 40 128	7031	Rohrau	Boblingen	915	08 1 33 143
8741	Rodelmaier	Bad Neustadt a.d. Saale	682	09 6 34 134	6589	Rohrbach	Birkenfeld	282	07 1 34 073
8711	Rodelsee	Kitzingen	980	09 6 43 148	6471	—	Budingen	566	09 2 46 145
8633	Rodental	Coburg	9 625	09 4 33 197	8411	—	Burglengenfeld	285	09 3 33 143
6411	Rodergrund - Egelmies	Fulda	107	06 2 34 109	8631	—	Coburg	282	09 4 33 193
6541	Rodern	Rhein - Hunsrück - Kreis	129	07 1 40 129	6101	—	Darmstadt	784	06 1 35 033
6701	Rodersheim - Gronau	Ludwigshafen	2 452	07 3 38 022	6121	—	Erbach	176	06 1 38 073
6351	Rodgen	Friedberg	812	06 1 39 059	8901	—	Friedberg	151	09 7 34 140
6301	—	Gießen	1 472	06 1 41 065	6431	—	Hersfeld	581	06 2 35 060
5171	Rodingen	Julich	2 163	05 4 34 814	8771	—	Karlstadt	399	09 6 42 149
4986	Rodinghausen	Herford	8 003	05 7 35 117	6741	—	Landau - Bad Bergzabern	1 634	07 3 37 068
8551	Rodias	Forchheim	128	09 4 35 157	8859	—	Neuburg a.d. Donau	162	09 7 44 169
8741	Rodles	Mellrichstadt	200	09 6 47 134	8861	—	Nordlingen	157	09 7 46 171
8871	Rofingen	Gunzburg	782	09 7 36 164	8069	—	Pfaffenhofen a.d. Ilm	1 907	09 1 48 165
8631	Rogen	Coburg	184	09 4 33 192	6541	—	Rhein - Hunsrück - Kreis	165	07 1 40 130
8851	Rogling	Donauworth	714	09 7 33 166	6672	—	Sankt Ingbert	7 503	10 0 36 123
5521	Rohl	Bitburg - Prum	525	07 2 32 111	6921	—	Sinsheim	1 051	08 2 38 147
7092	Rohlingen	Aalen	2 862	08 1 31 154	7519	— am Gießhubel	Sinsheim	1 176	08 2 38 148
3441	Rohrda	Eschwege	845	06 2 31 052	7741	— im Schwarzwald	Donauessingen	401	08 3 32 157
3509	Rohrenfurth	Melsungen	1 217	06 2 40 054	6751	—//Wartenberg	Donnersbergkreis	286	07 3 33 080
6431	Rohrigshof	Hersfeld	852	06 2 35 059	7061	Rohrbronn	Waiblingen	503	08 1 49 151
4961	Rohrkasten	Grafschaft Schaumburg	423	03 1 33 176	7271	Rohrdorf	Calw	1 348	08 4 33 185
8061	Rohrmoos	Dachau	1 456	09 1 36 152	7241	—	Horb	458	08 4 37 146
8391	Rohrnbach, Markt	Wolfstein	1 083	09 2 52 146	8201	—	Rosenheim	2 527	09 1 49 155
3161	Rohrse	Burgdorf	204	03 3 31 168	7791	—	Stockach	768	08 3 44 151
3121	Rohrsen	Uelzen	94	03 3 39 251	7972	—	Wangen	660	08 4 47 142
8761	Rollbach	Obernburg a. Main	1 105	09 6 49 131	5109	Rohren	Monschau	478	05 4 35 313
8761	Rollfeld	Obernburg a. Main	1 483	09 6 49 132	8859	Rohrenfels	Neuburg a.d. Donau	560	09 7 44 170
3221	Rollinghausen	Alfeld (Leine)	760	03 2 31 169	6845	Rohrheim//Groß	Bergstraße	3 372	06 1 32 028
3579	Rollshausen	Ziegenhain	1 133	06 2 45 051	6081	—//Klein	Groß - Gerau	217	06 1 42 019
6725	Romerberg	Ludwigshafen	6 536	07 3 38 023	3071	Rohrsen	Nienburg (Weser)	723	03 1 37 179
3581	Romersberg	Fritzlar - Homberg	347	06 2 33 076	3251	—	Springe	274	03 1 39 151
3569	Romershausen	Biedenkopf	372	06 1 33 049	3119	Rohrstorf	Uelzen	74	03 3 39 253
3558	—	Frankenberg	133	06 2 32 065	3149	Rohstorf	Lüneburg	201	03 3 37 195
8729	Romershofen	Haßfurt	281	09 6 40 150	7109	Roigheim	Heilbronn	1 569	08 1 38 185
7239	Romlinsdorf	Rottweil	396	08 4 41 147	3341	Roklum	Wolfenbüttel	742	03 7 36 173
2418	Romnitz	Herzogtum Lauenburg	77	01 0 53 102	3171	Rolfsbüttel	Gifhorn	227	03 3 34 212
3119	Romstedt	Uelzen	438	03 3 39 252	3141	Rolfsen	Harburg	182	03 3 35 208
2361	Ronnau//Groß	Segeberg	307	01 0 60 030	3261	Rolfshagen	Grafschaft Schaumburg	1 630	03 1 33 178
2361	—//Klein	Segeberg	626	01 0 60 049	8561	Rollhofen	Lauf a.d. Pegnitz	913	09 5 40 136
2091	Ronne	Harburg	372	03 3 35 207	3429	Rollshausen	Duderstadt	747	03 2 32 133
6411	Ronshausen	Fulda	513	06 2 34 110	3569	—	Marburg	218	06 2 39 086
3579	Rorshain	Ziegenhain	260	06 2 45 052	3001	Roloven//Ihme	Hannover	812	03 1 35 147
5441	Roes	Cochem - Zell	545	07 1 35 075	5511	Rommelfangen	Trier - Saarburg	80	07 2 35 117
3531	Rosebeck	Warburg	601	05 7 41 224	6471	Rommelhausen	Budingen	1 137	06 1 34 084
5791	Rosenbeck	Brilon	641	05 8 33 719	7411	Rommelsbach	Reutlingen	1 887	08 4 40 140
8671	Roslau	Wunsiedel	3 323	09 4 47 138	7053	Rommelshausen	Waiblingen	7 938	08 1 49 152
5064	Rosrath	Rheinisch - Bergischer Kreis	18 866	05 3 36 119	8901	Rommelsried	Augsburg	315	09 7 31 163
3211	Rossing	Springe	2 120	03 1 39 150	3434	Rommerode	Witzenhausen	1 415	06 2 43 040
2241	Rost	Dithmarschen	156	01 0 51 094	5541	Rommersheim	Bitburg - Prum	449	07 2 32 300
7291	Rot	Freudenstadt	670	08 4 35 148	4049	Rommerskirchen	Grevenbroich	4 939	05 1 34 853
7261	Rotenbach	Calw	298	08 4 33 184	6401	Rommerz	Fulda	1 523	06 2 34 112
7829	—	Hochschwarzwald	980	08 3 40 145	6321	Romrod, Stadt	Alsfeld	1 222	06 1 31 071
7231	Rotenberg	Rottweil	1 288	08 4 41 148	2419	Rondeshagen	Herzogtum Lauenburg	478	01 0 53 103
5101	Roetgen	Monschau	6 698	05 4 35 112	3554	Ronhausen	Marburg	207	06 2 39 087
3171	Rotgesbüttel	Gifhorn	977	03 3 34 211	8856	Ronheim	Donauworth	138	09 7 33 167
8591	Rothenbach	Wunsiedel	1 004	09 4 47 141	3003	Ronnenberg	Hannover	16 660	03 1 35 173
8999	— (Allgau)	Lindau (Bodensee)	1 491	09 7 50 129	8951	Ronsberg, Markt	Marktoberdorf	1 645	09 7 41 138
8481	— a. Steinwald	Neustadt a.d. Waldnaab	318	09 3 40 157	6441	Ronshausen	Rottenburg	2 450	06 2 41 056
8505	— a.d. Pegnitz, Stadt	Lauf a.d. Pegnitz	10 757	09 5 40 137	8433	Ronsolden	Parsberg	313	09 3 42 168
8503	— b. Altdorf	Nürnberg	333	09 5 42 137	3581	Roppershain	Fritzlar - Homberg	211	06 2 33 077
8501	— b. Sankt Wolfgang	Schwabach	1 631	09 5 45 148	7769	Rorgenwies	Stockach	237	08 3 44 152
8721	Rothlein	Schweinfurt	1 783	09 6 51 152	2973	Rorichum	Leer	341	03 6 32 197
6581	Rotsweiler - Nockenthal	Birkenfeld	403	07 1 34 072	3401	Roringen	Göttingen	835	03 2 34 172
8771	Rottbach	Marktheidenfeld	403	09 6 46 145	5509	Rorodt	Bernkastel - Wittlich	99	07 2 31 112
8541	Rottenbach	Hilpoltstein	1 372	09 5 39 175	4409	Rorup	Coesfeld	1 138	05 5 34 714
8551	—	Hochstadt a.d. Aisch	2 040	09 4 36 154	6365	Rosbach, Stadt	Friedberg	4 455	06 1 39 074
7081	Rottingen	Aalen	561	08 1 31 155	8482	Roschau	Neustadt a.d. Waldnaab	115	09 3 40 156
8701	—, Stadt	Ochsenfurt	1 607	09 6 50 151	6741	Roschbach	Landau - Bad Bergzabern	674	07 3 37 069
8463	Rotz, Stadt	Waldmünchen	2 185	09 3 49 134	6691	Roschberg	Sankt Wendel	364	10 0 37 525
3161	Rotzum	Peine	78	03 2 40 154	3111	Rosche	Uelzen	1 069	03 3 39 254
8881	Roggden	Wertingen	333	09 7 49 152	5541	Roscheid	Bitburg - Prum	99	07 2 32 301

Gemeinde		Kreis	Wohn- bevölkerung am 27.5.1970	Statistische Kennziffer	Gemeinde		Kreis	Wohn- bevölkerung am 27.5.1970	Statistische Kennziffer
Post- leit- zahl	Namen				Post- leit- zahl	Namen			
8604	Roschlaub	Bamberg	205	09 4 31 197	3551	Roth	Marburg	731	06 2 39 090
3405	Rosdorf	Göttingen	3 905	03 2 34 173	8741	—	Melrichstadt	187	09 6 47 136
2211	—	Steinburg	336	01 0 61 093	7911	—	Neu - Ulm	487	09 7 45 150
2132	Rosebruch	Rotenburg (Wumme)	163	03 4 34 149	5449	—	Rhein - Hunsrück - Kreis	243	07 1 40 131
2059	Roseburg	Herzogtum Lauenburg	468	01 0 53 104	5420	—	Rhein - Lahn - Kreis	158	07 1 41 118
4041	Rosellen	Grevenbroich	3 419	05 1 34 952	5529	— an der Our	Bitburg - Prüm	244	07 2 32 112
8351	Rosenau	Grafenau	413	09 2 35 127	8731	— a.d. Saale	Bad Kissingen	180	09 6 33 148
8521	Rosenbach	Erlangen	126	09 5 34 132	8542	— b. Nürnberg, Stadt	Schwabach	11 696	09 5 45 146
7091	Rosenberg	Aalen	2 186	08 1 31 156	5541	— bei Prüm	Bitburg - Prüm	403	07 2 32 302
6964	—	Buchen	974	08 2 32 168	8542	Rothaurach	Schwabach	505	09 5 45 147
8092	—	Wasserburg a. Inn	1 485	09 1 54 151	8741	Rothausen	Königshofen i. Grabfeld	259	09 6 44 132
8458	—, Stadt//Sulzbach	Sulzbach - Rosenberg	18 887	09 3 46 138	6401	Rothemann	Fulda	891	06 2 34 113
4421	Rosendahl	Coesfeld	5 995	05 5 34 613	5439	Rothhausen	Oberwesterwaldkreis	846	07 1 39 091
2250	—	Nordfriesland	360	01 0 54 111	6121	Rothenberg	Erbach	1 466	06 1 38 074
7463	Rosenfeld, Stadt	Balingen	1 492	08 4 31 142	8601	—	Staffelstein	140	09 4 46 147
6841	Rosengarten	Bergstraße	404	06 1 32 077	6461	Rothenbergern	Gelnhausen	1 991	06 1 40 057
4961	Rosenhagen	Minden	342	05 7 39 729	8574	Rothensbrunn	Eschenbach i.d. OPf.	575	09 3 35 137
5241	Rosenheim (Landkreis Altenkirchen)	Altenkirchen (Wester- wald)	653	07 1 32 095	8771	Rothensbuch	Lohr a. Main	1 470	09 6 45 126
8200	—, Stadt	—	37 051	09 1 16 000	8803	Rothenburg ob der Tauber, Stadt	—	11 662	09 5 16 000
8401	Rosenhof	Regensburg	480	09 3 43 207	4502	Rothensfelde//Bad	Osnabrück	4 956	03 5 37 169
6791	Rosenkopf	Zweibrücken	207	07 3 41 029	8774	Rothensfeld, Stadt	Lohr a. Main	558	09 6 45 127
3141	Rosenthal	Lüneburg	84	03 3 37 196	6419	Rothenskirchen	Hunfeld	677	06 2 37 057
3151	—	Peine	1 147	03 2 40 155	8644	—, Markt	Kronach	1 400	09 4 38 175
3559	—, Stadt	Frankenberg	1 419	06 2 32 066	7791	Rothenslachen	Sigmaringen	50	08 4 43 166
2091	Rosenweide	Harburg	233	03 3 35 209	8602	Rothensand	Bamberg	380	09 4 31 199
7481	Rosna	Sigmaringen	215	08 4 43 165	8481	Rothenscheid	Neustadt a.d. Waldnaab	3 251	09 3 40 158
8621	Rossach	Coburg	663	09 4 33 194	8831	Rothensstein	Weißenburg i. Bay.	191	09 5 47 160
6331	Roßbach	Biedenkopf	315	06 1 33 050	4951	Rothensuffeln	Minden	2 260	05 7 39 217
8789	—	Bad Brückenau	212	09 6 35 125	4551	Rothershausen	Bersenbrunn	213	03 5 32 181
8381	—	Eggenfelden	471	09 2 34 154	8731	Rothhausen	Bad Kissingen	402	09 6 33 149
6461	—	Gelnhausen	487	06 1 40 055	3580	Rothhelmshausen	Fritzlar - Homberg	203	06 2 33 078
6419	—	Hunfeld	462	06 2 37 056	8601	Rothmannsthal	Lichtenfels	166	09 4 40 152
8261	—	Muhldorf a. Inn	379	09 1 46 152	6759	Rothselberg	Kusel	771	07 3 36 087
8531	—	Neustadt a.d. Aisch	98	09 5 41 178	3501	Rothwesten	Kassel	1 795	06 2 38 025
5461	—	Neuwied	967	07 1 38 065	4806	Rottendorf	Halle (Westf.)	322	05 7 34 514
8751	—	Obernburg a. Main	1 159	09 6 49 133	3221	Rott	Alfeld (Leine)	141	03 2 31 170
5419	—	Oberwesterwaldkreis	691	07 1 39 089	5231	—	Altenkirchen (Wester- wald)	306	07 1 32 097
3431	—	Witzenhausen	791	06 2 43 041	8911	—	Landsberg a. Lech	961	09 1 43 152
3551	Roßberg	Marburg	285	06 2 39 088	8093	— a. Inn	Wasserburg a. Inn	2 758	09 1 54 152
8702	Roßbrunn	Würzburg	542	09 6 52 140	8183	Rottach - Egern	Miesbach	5 242	09 1 45 129
6101	Roßdorf	Darmstadt	7 341	06 1 35 034	8211	Rottau	Traunstein	1 040	09 1 53 144
6451	—	Hanau	1 933	06 1 43 027	8031	Rottbach	Furstenfeldbruck	328	09 1 40 155
8221	—	Laufen	629	09 1 44 135	7935	Rottacker	Ehingen	1 845	08 4 34 159
3571	—	Marburg	926	06 2 39 089	8631	Rottenbach	Coburg	269	09 3 33 198
8602	— a. Forst	Bamberg	316	09 4 31 198	8701	Rottenbauer	Würzburg	1 040	09 6 52 141
8501	Roßendorf	Furth	336	09 5 36 132	8752	Rottenberg	Alzenau i. UFr.	1 206	09 6 31 146
8631	Roßfeld	Coburg	305	09 4 33 195	8121	Rottenbuch	Schongau	1 207	09 1 50 125
7181	—	Crailsheim	880	08 1 34 150	7407	Rottenburg am Neckar, Stadt	Tübingen	12 965	08 4 45 150
8959	Roßhaupten	Füssen	1 547	09 7 35 122	8303	— a.d. Laaber, Markt	Rottenburg a.d. Laaber	3 208	09 2 46 146
8871	—	Gunzburg	353	09 7 36 165	8471	Rottendorf	Nabburg	494	09 3 37 135
8641	Roßlach	Kronach	238	09 4 38 174	8471	—	Oberviechtach	270	09 3 41 130
8741	Roßrieth	Melrichstadt	86	09 6 47 135	8702	—	Würzburg	3 395	09 6 52 142
8602	Roßstadt	Haßfurt	273	09 6 40 151	8069	Rotteneck	Pfaffenhofen a.d. Ilm	479	09 1 48 166
8501	Roßtal, Markt	Furth	4 098	09 5 36 133	8351	Rottersdorf	Deggendorf	324	09 2 32 146
7311	Roßwalden	Göppingen	1 160	08 1 36 154	8731	Rottershausen	Bad Kissingen	913	09 6 33 150
7141	Roßwag	Vaihingen	894	08 1 48 142	6431	Rotteterode	Hersfeld	87	06 2 35 062
7461	Roßwangen	Balingen	607	08 4 31 143	8399	Rottthalmunster, Markt	Griesbach i. Rottal	3 185	09 2 36 134
6909	Rot	Heidelberg	4 525	08 2 33 145	3331	Rottorf	Gifhorn	272	03 3 34 213
6991	—	Mergentheim	341	08 1 42 150	2091	—	Harburg	609	03 3 35 210
7187	— am See	Crailsheim	1 904	08 1 34 151	3331	—	Helmstedt	513	03 7 35 161
7951	— an der Rot	Biberach	1 895	08 4 32 171	7951	Rottum	Biberach	266	08 4 32 173
7959	— bei Laupheim	Biberach	678	08 4 32 172	7210	Rottweil, Stadt	Rottweil	20 728	08 4 41 150
6909	Rotenberg, Stadt	Heidelberg	636	08 2 33 146	7881	Rotzel	Sackingen	478	08 3 43 145
6442	Rotenburg a.d. Fulda, Stadt	Rotenburg	8 973	06 2 41 057	7881	Rotzingen	Sackingen	360	08 3 43 146
2130	— (Wumme), Stadt	Rotenburg (Wumme)	16 198	03 4 34 150	4401	Roxel	Münster	4 731	05 5 36 314
4801	Rotenhagen	Halle (Westf.)	395	05 7 34 513	6551	Roxheim	Bad Kreuznach	1 376	07 1 33 086
5439	Rotenhain	Oberwesterwaldkreis	403	07 1 39 090	6712	—//Bobenheim	Ludwigshafen	8 807	07 3 38 004
3301	Rotenkamp	Helmstedt	235	03 7 35 160	2091	Roydorf	Harburg	607	03 3 35 211
3351	Rotenkirchen	Einbeck	186	03 2 33 143	6671	Rubenheim	Sankt Ingbert	814	10 0 36 612
6431	Rotensee	Hersfeld	516	06 2 35 061	6701	Ruchheim	Ludwigshafen	2 267	07 3 38 024
7541	Rotensol	Calw	637	08 4 33 186	7109	Ruchsen	Buchen	329	08 2 32 169
7211	Rotenzimmern	Rottweil	289	08 4 41 149	8861	Rudelstetten	Nordlingen	258	09 7 46 172
7271	Rottfelden	Calw	764	08 4 33 187	7828	Rudenberg	Hochschwarzwald	235	08 3 40 146
5249	Roth	Altenkirchen (Wester- wald)	1 173	07 1 32 096	8601	Rudendorf	Ebern	241	09 6 36 168
6531	—	Bad Kreuznach	175	07 1 33 085	8951	Rudersathofen	Marktoberdorf	1 092	09 7 41 139
6341	—	Biedenkopf	482	06 1 33 051	7062	Rudersberg	Waiblingen	4 585	08 1 49 153
5531	—	Daun	151	07 2 33 059	8391	Ruderting	Passau	1 908	09 2 43 138
6349	—	Dillkreis	726	06 1 37 057	8301	Rudertshausen	Mainburg	170	09 2 41 141
8801	—	Feuchtwangen	131	09 5 35 149	8434	Rudershofen	Beilngries	406	09 3 32 142
8621	—	Lichtenfels	424	09 4 40 151	8541	Rudletzholz	Hilpoltstein	78	09 5 39 176

Rudlfing — Safferstetten

Post- leit- zahl	Gemeinde		Kreis	Wohn- bevölkerung am 27.5.1970	Statistische Kennziffer	Post- leit- zahl	Gemeinde		Kreis	Wohn- bevölkerung am 27.5.1970	Statistische Kennziffer
	Namen						Namen				
8051	Rudlfing	Freising		355	09 1 39 165	8491	Runding	Cham		987	09 3 34 134
6419	Rudolphshan	Hunfeld		186	06 2 37 058	6251	Runkel, Stadt	Oberlahnkreis		6 571	06 1 47 049
8671	Rudolphstein	Hof		276	09 4 37 137	3569	Runzhausen	Biedenkopf		641	06 1 33 053
8701	Rudolzhofen	Uffenheim		175	09 5 46 164	8789	Rupboden//Eckarts	Bad Brückenau		487	09 6 35 114
5401	Ruber	Mayen - Koblenz		603	07 1 37 095	7931	Rupertschhofen	Ehingen		281	08 4 34 160
7401	Rubgarten	Tubingen		909	08 4 45 151	5431	Ruppach - Goldhausen	Unterwesterwaldkreis		1 084	07 1 42 065
2151	Rubke	Harburg		360	03 3 35 212	5431	Ruppenrod	Rhein - Lahn - Kreis		57	07 1 41 119
3569	Ruchenbach	Biedenkopf		179	06 1 33 052	6311	Ruppertensrod	Alsfeld		802	06 1 31 074
8751	Ruck	Obernburg a. Main		1 037	09 6 49 134	6701	Ruppertsberg	Bad Dürkheim		1 278	07 3 32 043
5419	Ruckeroth	Unterwesterwaldkreis		312	07 1 42 064	6761	Ruppertsecken	Donnersbergkreis		381	07 3 33 065
6401	Ruckers	Fulda		1 606	06 2 34 114	6241	Ruppertschheim	Main - Taunus - Kreis		1 950	06 1 46 037
6419	—	Hunfeld		345	06 2 37 059	7174	Ruppertschhofen	Crailsheim		413	08 1 34 152
8752	Ruckersbach	Alzenau i. UFr		288	09 6 31 147	5429	—	Rhein - Lahn - Kreis		332	07 1 41 120
8501	Ruckersdorf	Lauf a.d. Pegnitz		4 029	09 5 40 138	7071	—	Schwabisch Gmund		1 290	08 1 45 134
5929	Ruckershausen	Wittgenstein		432	05 8 42 427	8781	Ruppertschütten	Lohr a. Main		911	09 6 45 128
3579	—	Ziegenhain		182	06 2 45 054	8382	Ruppertskirchen	Eggenfelden		642	09 2 34 156
8961	Ruckholz	Füssen		600	09 7 35 123	6781	Ruppertsweiler	Pirmasens		842	07 3 40 040
8221	Ruckstetten	Laufen		730	09 1 44 136	8891	Ruppertszell	Aichach		321	09 1 31 161
6589	Ruckweiler	Birkenfeld		355	07 1 34 074	5207	Ruppichterath	Rhein - Sieg - Kreis		6 563	05 3 37 125
6311	Ruddingshausen	Gießen		969	06 1 41 067	8546	Ruppmannsburg	Hilpoltstein		171	09 5 39 177
2394	Rude	Schleswig		319	01 0 59 069	8311	Ruprechtsberg	Vilsbiburg		434	09 2 49 141
8761	Rudenau	Miltenberg		745	09 6 48 133	6411	Ruproth	Fulda		162	06 2 34 115
8711	Rudenhäusen, Markt	Gerolzhofen		676	09 6 38 168	5109	Rurburg	Monschau		1 652	05 4 35 412
8741	Rudenschwinden	Mellrichstadt		136	09 6 47 137	5141	Rurich	Erkelenz		563	05 4 33 215
3429	Rudershausen	Duderstadt		1 170	03 2 32 134	4961	Rusbend	Schaumburg - Lippe		455	03 1 38 157
6551	Rudesheim	Bad Kreuznach		1 539	07 1 33 117	6589	Ruschberg	Birkenfeld		962	07 1 34 075
6220	Rudesheim am Rhein, Stadt	Rheingaukreis		7 236	06 1 50 021	2151	Ruschwedel	Stade		293	03 4 35 191
6451	Rudigheim	Hanau		1 380	06 1 43 029	7799	Ruschweiler	Überlingen		392	08 3 45 162
3571	—	Marburg		470	06 2 39 091	7501	Rußheim	Karlsruhe		1 922	08 2 34 152
8531	Rudisbronn	Uffenheim		249	09 5 46 163	7631	Rust	Lahr		2 599	08 3 37 141
2341	Rugge	Schleswig		287	01 0 59 070	7255	Rutesheim	Leonberg		6 858	08 1 40 131
8729	Rugheim	Hofheim i. UFr		605	09 6 41 149	3201	Ruthe	Hildesheim - Marienburg		435	03 2 35 195
8802	Rugland	Ansbach		673	09 5 31 169	8531	Ruthmannsweiler	Scheinfeld		81	09 5 44 155
8723	Rugshofen	Gerolzhofen		166	09 6 38 169	6799	Ruthweiler	Kusel		517	07 3 36 088
3181	Ruhen	Helmstedt		1 274	03 7 35 162	6799	Rutsweiler a. Glan	Kusel		353	07 3 36 089
3451	Ruhle	Holzwinden		816	03 2 36 174	6759	— a.d. Lauter	Kusel		277	07 3 36 090
8861	Ruhlingstetten	Dinkelsbühl		144	09 5 32 154	6301	Ruttershausen	Gießen		760	06 1 41 069
6311	Ruifenrod	Alsfeld		132	06 1 31 072	2971	Rysum	Norden		802	03 6 33 159
6729	Rulzheim	Germersheim		5 315	07 3 34 025						
6531	Rummelsheim	Bad Kreuznach		1 013	07 1 33 087						
3181	Rummer	Helmstedt		433	03 7 35 163						
7851	Rummungen	Lorrach		595	08 3 38 167						
2061	Rumpel	Stornarn		622	01 0 62 065						
5252	Runderoth	Oberbergischer Kreis		9 046	05 3 35 118	6691	Saal	Sankt Wendel		375	10 0 37 216
3301	Runingen	Braunschweig		4 276	03 7 32 160	8424	— a.d. Donau	Kelheim		3 715	09 2 37 153
3301	Ruper	Peine		199	03 2 40 156	8741	— a.d. Saale, Markt	Königshofen i. Grabfeld		1 273	09 6 44 133
5929	Ruppershausen	Wittgenstein		298	05 8 42 428	8229	Saaldorf	Laufen		1 646	09 1 44 137
5451	Ruscheid	Neuwied		527	07 1 38 066	8421	Saalhaupt	Kelheim		204	09 2 37 154
4559	Rusfort	Bersenbrück		369	03 5 32 182	3331	Saalsdorf	Helmstedt		391	07 3 35 165
2139	Ruspel	Bremervorde		234	03 4 31 198	6791	Saalsdorf	Pirmasens		352	07 3 40 041
4559	Russel	Bersenbrück		335	03 5 32 183	6600	Saarbrücken, Stadt			127 989	10 0 11 000
8551	Russelbach	Forchheim		491	09 4 35 158	5510	Saarlouis, Stadt	Trier - Saarburg		6 237	07 2 35 118
6991	Russelhausen	Mergentheim		147	08 1 42 151	6641	Saarfels	Merzig - Wadern		550	10 0 32 218
6090	Russelsheim, Stadt	Groß - Gerau		59 861	06 1 42 024	6641	Saarlouis, Stadt	Merzig - Wadern		1 838	10 0 32 617
2831	Russen	Grafenschaft Hoya		272	03 1 32 196	6630	Saarlouis, Stadt	Saarlouis		38 890	10 0 35 116
6719	Russingen	Donnersbergkreis		467	07 3 33 064	6632	Saarwellingen	Saarlouis		8 769	10 0 35 117
7881	Rußwühl	Sackingen		532	08 3 43 147	6431	Saasen	Fritzlar - Homberg		155	06 2 33 079
4471	Rutenbrock	Meppen		1 458	03 5 36 171	3131	Saaße	Lüchow - Dannenberg		105	03 3 36 274
4784	Ruthen, Stadt	Lippstadt		5 177	05 8 36 425	5449	Sabershausen	Rhein - Hunsrück - Kreis		353	07 1 40 132
6969	Rutschdorf	Buchen		64	08 2 32 171	3131	Sachau	Lüchow - Dannenberg		105	03 3 36 275
8722	Rutschenhausen	Karlstadt		168	09 6 42 150	8211	Sachrang	Rosenheim		593	09 1 49 157
7881	Rutte	Sackingen		122	08 3 43 148	3423	Sachs, Stadt//Bad	Osterode am Harz		5 728	03 2 39 139
8651	Rugendorf	Stadtsteinach		1 018	09 4 45 130	8802	Sachsbad	Feuchtwangen		367	09 5 35 150
7799	Ruhestetten	Sigmaringen		178	08 4 43 167	8802	Sachsen	Ansbach		1 434	09 5 31 170
6321	Ruhlkirchen	Alsfeld		682	06 1 31 073	2213	Sachsenbände	Steinburg		179	01 0 61 094
8371	Ruhmannsdorf	Viechtach		615	09 2 48 125	3559	Sachsenberg, Stadt	Waldeck		970	06 2 42 089
8375	Ruhmannsfelden, Markt	Viechtach		2 095	09 2 48 126	8601	Sachsendorf	Ebermannstadt		265	09 4 34 154
8222	Ruhpolding	Traunstein		5 951	09 1 53 145	6971	Sachsenflur	Tauberbischofsheim		374	08 2 39 169
8331	Ruhstorf	Eggenfelden		652	09 2 34 155	4966	Sachsenhagen, Stadt	Grafenschaft Schaumburg		1 572	03 1 33 180
8399	— a.d. Rott	Griesbach i. Rottal		3 197	09 2 36 135	7921	Sachsenhausen	Heidenheim		219	08 1 37 144
2351	Ruhwinkel	Plön		881	01 0 57 069	6981	—	Tauberbischofsheim		530	08 2 39 170
7519	Ruit	Karlsruhe		1 006	08 2 34 151	3579	—	Ziegenhain		357	06 2 45 055
7304	— auf den Fildern	Esslingen		6 324	08 1 35 133	3544	—, Stadt	Waldeck		1 880	06 2 42 090
7481	Rufingen	Sigmaringen		877	08 4 43 168	8781	Sachsenheim	Gemunden a. Main		219	09 6 37 130
4501	Rulle	Osnabrück		3 449	03 5 37 170	8151	Sachsenkam	Bad Tolz		659	09 1 34 124
3141	Rullstorf	Lüneburg		508	03 3 37 197	8921	Sachsenried	Schongau		349	09 1 50 126
6749	Rumbach	Pirmasens		524	07 3 40 039	2055	Sachsenwald (Forstguts- bezirk)	Herzogtum Lauenburg		—	01 0 53 105
5771	Rumbeck	Arnsberg		1 021	05 8 32 321	3221	Sack	Alfeld (Leine)		380	03 2 31 171
3261	—	Grafenschaft Schaumburg		780	03 1 33 179	8510	—	Furth		1 782	09 5 36 134
4136	Rumeln - Kaldenhausen	Moers		14 493	05 2 37 127	8771	Sackenbach	Lohr a. Main		1 014	09 6 45 129
8061	Rumeltshausen	Dachau		403	09 1 36 153	8701	Sachsenheim	Ochsenfurt		218	09 6 50 152
2301	Rumohr	Rendsburg - Eckernförde		644	01 0 58 139	7880	Sackingen, Stadt	Sackingen		12 894	09 3 43 149
6969	Rumpfen	Buchen		62	08 2 32 170	4401	Saerbeck	Münster		4 349	05 5 36 114
8722	Rundelshausen	Schweinfurt		227	09 6 51 153	8399	Safferstetten	Griesbach i. Rottal		953	09 2 36 137

Gemeinde		Kreis	Wohnbevölkerung am 27.5.1970	Statistische Kennziffer	Gemeinde		Kreis	Wohnbevölkerung am 27.5.1970	Statistische Kennziffer
Postleitzahl	Namen				Postleitzahl	Namen			
5471	Saffig	Mayen - Koblenz	2 121	07 1 37 096	2851	Sandstedt	Wesermünde	1 459	03 4 37 183
2053	Sahms	Herzogtum Lauenburg	255	01 0 53 106	7574	Sandweiler	Rastatt	2 992	08 3 42 146
2111	Sahrendorf	Harburg	464	03 3 35 213	2091	Sangenstedt	Harburg	371	03 3 35 215
7821	Saig	Hochschwarzwald	682	08 3 40 147	6761	Sankt Alban	Donnersbergkreis	383	07 3 33 066
8752	Sailauf	Aschaffenburg	2 338	09 6 32 133	5581	— Aldegund	Cochem - Zell	767	07 1 35 076
8728	Sailershausen	Haßfurt	140	09 6 40 152	3424	— Andreasberg, Bergstadt	Zellerfeld	3 358	03 2 41 120
8891	Sainbach	Aichach	288	09 1 31 162	2241	— Annen	Dithmarschen	406	01 0 51 096
5419	Sainerholz	Oberwesterwaldkreis	170	07 1 39 092	5205	— Augustin	Rhein - Sieg - Kreis	30 769	05 3 37 112
7335	Salach	Göppingen	7 123	08 1 36 155	6631	— Barbara	Saarlouis	813	10 0 35 919
8441	Salching	Straubing	888	09 2 47 149	7822	— Blasien, Stadt	Hochschwarzwald	3 018	08 3 40 148
8391	Saldenburg	Grafenau	1 282	09 2 35 128	8019	— Christoph	Wasserburg a. Inn.	275	09 1 54 153
3131	Salderatzen	Lüchow - Dannenberg	41	03 3 36 276	3141	— Dionys	Lüneburg	225	03 3 37 198
2419	Salem	Herzogtum Lauenburg	554	01 0 53 107	8441	— Englmär	Bogen	1 271	09 2 31 120
7777	—	Überlingen	1 000	08 3 45 163	7742	— Georgen im Schwarzwald, Stadt	Villingen	12 454	08 3 46 136
8949	Salgen	Mindelheim	475	09 7 43 153	2951	— Georgswold	Leer	98	03 6 32 198
8315	Salksdorf	Vilsbiburg	333	09 2 49 142	5401	— Goar, Stadt	Rhein - Hunsrück - Kreis	3 515	07 1 40 133
8331	Sallach	Eggenfelden	284	09 2 34 157	5422	— Goarshausen, Stadt	Rhein - Lahn - Kreis	2 210	07 1 41 121
8441	—	Mallersdorf	580	09 2 42 150	2841	— Hülfe	Grafschaft Diepholz	899	03 1 31 161
8851	—	Neuburg a.d. Donau	152	09 7 44 171	6901	— Ilgen	Heidelberg	3 796	08 2 33 148
3131	Sallahn	Lüchow - Dannenberg	146	03 3 36 277	6670	— Ingbert, Stadt	Sankt Ingbert	29 456	10 0 36 124
8421	Sallingberg	Kelheim	193	09 2 37 155	6551	— Johann	Mainz - Bingen	537	07 3 39 050
7861	Sallneck	Lorach	253	08 3 38 168	5441	— Johann	Mayen - Koblenz	756	07 1 37 097
5531	Salm	Daun	374	07 2 33 060	2861	— Jürgen	Osterholz	1 151	03 4 33 149
8059	Salmanskirchen	Erding	944	09 1 38 146	2861	— Jürgen//Neu	Osterholz	530	03 4 33 136
8261	Salmanskirchen	Muhldorf a. Inn.	357	09 1 46 153	6799	— Julian	Kusel	1 492	07 3 36 095
7541	Salmbach	Calw	503	08 4 33 188	6551	— Katharinen	Bad Kreuznach	225	07 1 33 088
7401	Salmendingen	Hechingen	735	08 4 36 143	5461	— Katharinen (Landkreis Neuwied)	Neuwied	2 097	07 1 38 068
8601	Salmsdorf	Ebern	162	09 6 36 169	6831	— Leon	Heidelberg	4 494	08 2 33 149
3579	Salmshausen	Ziegenhain	80	06 2 45 056	8961	— Lorenz	Kempten (Allgäu)	2 055	09 7 39 131
5561	Salmthal	Bernkastel - Wittlich	1 863	07 2 31 113	7811	— Margen	Hochschwarzwald	1 604	08 3 40 149
6483	Salmunster, Stadt	Schluchtern	4 544	06 1 51 029	8960	— Mang	Kempten (Allgäu)	9 698	09 7 39 132
8411	Saltendorf	Burglengenfeld	898	09 3 33 144	2211	— Margarethen	Steinburg	937	01 0 61 095
8475	—	Nabburg	429	09 3 37 136	6731	— Martin	Landau - Bad Bergzabern	1 925	07 3 37 070
8359	Salvator//Sankt	Griesbach i. Rottal	785	09 2 36 138	4400	— Mauritz	Münster	8 089	05 5 36 414
8741	Salz	Bad Neustadt a. d. Saale	1 242	09 6 34 135	2220	— Michaelisdonn	Dithmarschen	3 234	01 0 51 097
6421	—	Lauterbach	325	06 1 44 052	6621	— Nikolaus	Saarbrücken	1 153	10 0 34 517
5431	—	Oberwesterwaldkreis	745	07 1 39 093	8351	— Oswald	Grafenau	3 443	09 2 35 129
8240	Salzberg	Berchtesgaden	2 673	09 1 35 126	3501	— Ottilien	Witzenhausen	345	06 2 43 042
6431	—	Fritzlar - Homberg	166	06 2 33 080	7811	— Peter	Freiburg	1 792	08 3 34 166
4441	Salzbergen	Lingen	3 428	03 5 34 156	2252	— Peter - Ording	Nordfriesland	4 192	01 0 54 113
6301	Salzboden	Wetzlar	841	06 1 54 074	8200	— Peter//Westendorf	Rosenheim	4 174	09 1 49 165
5439	Salzburg	Oberwesterwaldkreis	150	07 1 39 094	8359	— Salvator	Griesbach i. Rottal	785	09 2 36 138
3301	Salzdahlum	Wolfenbüttel	1 371	03 7 36 174	5401	— Sebastian	Mayen - Koblenz	1 493	07 1 37 222
3356	Salzderhelden, Flecken	Einbeck	2 107	03 2 33 144	5524	— Thomas	Bitburg - Prüm	359	07 2 32 113
3202	Salzdetfurth, Stadt//Bad	Hildesheim - Marienburg	6 264	03 2 35 196	7801	— Ulrich	Freiburg	312	08 3 34 167
3320	Salzgitter, Stadt		118 201	03 7 13 000	8835	— Vert	Weißenburg i. Bay.	376	09 5 47 161
3145	Salzhausen	Harburg	1 714	03 3 35 214	8261	— Veit, Stadt//Neumarkt	Muhldorf a. Inn.	3 862	09 1 46 140
3216	Salzhemmendorf, Flecken	Hamel - Pyrmont	2 161	03 1 34 178	6690	— Wendel, Stadt	Sankt Wendel	10 122	10 0 37 112
5404	Salzig//Bad	Rhein - Hunsrück - Kreis	3 155	07 1 40 004	7801	— Wilhelm	Freiburg	187	08 3 34 168
4796	Salzkotten, Stadt	Büren	5 909	05 7 32 521	8251	— Wolfgang	Wasserburg a. Inn.	1 235	09 1 54 154
6427	Salzschlirf, Bad	Fulda	2 525	06 2 34 116	8601	Sanspareil	Kulmbach	479	09 4 39 153
7241	Salzstetten	Horb	1 251	08 4 37 147	3079	Sapelloh	Nienburg (Weser)	741	03 1 37 180
4902	Salzuffen, Bad, Stadt	Lemgo	49 202	05 7 37 114	2401	Sarau//Groß	Herzogtum Lauenburg	457	01 0 53 043
8391	Salzweg	Passau	2 178	09 2 43 139	2401	—//Klein	Herzogtum Lauenburg	83	01 0 53 065
8602	Sambach	Hochstadt a.d. Aisch	567	09 4 36 155	8401	Sarching	Regensburg	580	09 3 43 209
3339	Sambleben	Wolfenbüttel	451	03 7 36 175	3139	Sarenseck	Lüchow - Dannenberg	55	03 3 36 280
8201	Samerberg	Rosenheim	1 574	09 1 49 162	6541	Sargenroth	Rhein - Hunsrück - Kreis	461	07 1 40 134
4441	Samer	Grafschaft Bentheim	739	03 5 33 160	6419	Sargenzell	Hunfeld	525	06 2 37 060
3149	Sammatz	Lüchow - Dannenberg	61	03 3 36 278	2351	Sarlhusen	Steinburg	372	01 0 61 096
8821	Sammenheim	Gunzenhausen	363	09 5 37 154	5569	Sarmersbach	Daun	181	07 2 33 061
7601	Sand	Kehl	1 026	08 3 35 140	6531	Sarmsheim//Münster-	Mainz - Bingen	2 855	07 3 39 038
8729	— a. Main	Haßfurt	2 390	09 6 40 153	3071	Sarnninghausen	Nienburg (Weser)	262	03 1 37 181
6129	Sandbach	Erbach	2 800	06 1 38 075	6491	Sarrod	Schluchtern	336	06 1 51 031
8359	—	Passau	1 168	09 2 43 140	3203	Sarstedt, Stadt	Hildesheim - Marienburg	13 420	03 2 35 197
8741	Sandberg	Bad Neustadt a.d. Saale	985	09 6 34 136	2241	Sarzbuttel	Dithmarschen	654	01 0 51 098
2141	Sandbostel	Bremervorde	449	03 4 31 199	7591	Sasbach	Bühl	3 058	08 3 31 136
2945	Sande	Friesland	7 611	03 8 33 118	7831	—	Emmendingen	1 425	08 3 33 151
2261	—	Nordfriesland	389	01 0 54 112	7591	Sasbachried	Bühl	541	08 3 31 137
4791	—	Paderborn	2 288	05 7 40 513	7595	Sasbachwalden	Bühl	1 856	08 3 31 138
2941	Sandel//Cleverns-	Friesland	1 566	03 8 33 112	3119	Sasendorf	Uelzen	92	03 3 39 255
8301	Sandelzhausen	Mainburg	1 188	09 2 41 142	8602	Sassanfahrt	Bamberg	2 389	09 4 31 200
8421	Sandersdorf	Riedenburg	590	09 3 44 144	5441	Sassen	Daun	110	07 2 33 236
3501	Sandershausen	Kassel	5 231	06 2 38 026	4414	Sassenberg, Stadt	Warendorf	8 274	05 5 40 113
2411	Sandesseneben	Herzogtum - Lauenburg	738	01 0 53 108	8601	Sassendorf	Bamberg	208	09 4 31 201
8421	Sandharlanden	Kelheim	616	09 2 37 156	2059	—	Lüneburg	247	03 3 37 199
6902	Sandhausen	Heidelberg	10 207	08 2 33 147	4772	—, Bad	Soest	8 208	05 8 40 114
2861	—	Osterholz	679	03 4 33 148	5921	Sassenhausen	Wittgenstein	221	05 8 42 232
2960	Sandhorst	Aurich (Ostfriesland)	3 482	03 6 31 152	2149	Sassenholz	Bremervorde	186	03 4 31 200
8401	Sanding	Regensburg	357	09 3 43 208	8571	Sassenreuth	Eschenbach i.d. Opf.	373	09 3 35 138
8899	Sandzell	Scherbenhausen	970	09 1 51 137	5929	Saßmannshausen	Wittgenstein	261	05 8 42 429
3181	Sandkamp	Gifhorn	811	03 3 34 214	3131	Satemin	Lüchow - Dannenberg	108	03 3 36 281
6401	Sandlofs	Lauterbach	344	06 1 44 053	2394	Satrup	Schleswig	2 837	01 0 59 071
8741	Sands	Mellrichstadt	71	09 6 47 138					
8301	Sandsbach	Rottenburg a. d. Laaber	454	09 2 46 147					

Sattelbach — Scheringen

Gemeinde		Kreis	Wohn- bevölkerung am 27.5.1970	Statistische Kennziffer	Gemeinde		Kreis	Wohn- bevölkerung am 27.5.1970	Statistische Kennziffer
Post- leit- zahl	Namen				Post- leit- zahl	Namen			
6951	Sattelbach	Mosbach	630	08 2 36 156	6949	Scharbach	Bergstraße	472	06 1 32 079
8491	Sattelbogen	Cham	674	09 3 34 135	2409	Scharbeutz//Haffkrug-	Ostholstein	4 777	01 0 55 019
7181	Satteldorf	Crailsheim	1 715	08 1 34 153	2261	Schardebull	Nordfriesland	79	01 0 54 114
8491	Sattelpfeilstern	Cham	979	09 3 34 136	7901	Scharenstetten	Ulm	637	08 1 47 172
3401	Sattenhausen	Gottingen	558	03 2 34 174	5521	Scharfbilling	Bitburg - Prüm	92	07 2 32 115
8381	Sattlern	Eggenfelden	218	09 2 34 158	5791	Scharfenberg	Brilon	1 003	05 8 33 721
2151	Sauensiek	Stade	477	03 4 35 192	3451	Scharfoldendorf	Holzminde	829	03 2 36 175
8661	Sauerhof	Munchberg	260	09 4 41 131	2091	Scharmbek	Harburg	891	03 3 35 216
8021	Sauerlach	Wolfratshausen	2 251	09 1 56 142	2860	—, Stadt//Osterholz -	Osterholz	15 175	03 4 33 140
8802	Sauernheim	Ansbach	131	09 5 31 171	2861	Scharneckstotel	Osterholz	1 400	03 4 33 150
6221	Sauerthal	Rhein - Lahn - Kreis	246	07 1 41 122	4791	Scharmede	Büren	1 818	05 7 32 522
7941	Sauggart	Ehingen	218	08 4 34 161	3141	Scharnebeck	Lüneburg	1 453	03 3 37 200
3321	Sauringen	Wolfenbittel	369	03 7 36 176	7301	Scharnhagen	Esslingen	3 136	08 1 35 135
8441	Saulburg	Begen	778	09 2 31 146	3101	Scharnhorst	Celle	292	03 2 32 182
7791	Sauldorf	Stockach	618	08 3 44 153	3091	—	Verden	480	03 4 36 176
8949	Saulengrain	Mindelheim	79	09 7 43 154	3051	Scharrel	Neustadt am Rubenberge	423	03 1 36 160
7968	Saulgau, Stadt	Saulgau	10 190	08 4 42 187	2909	— (Oldenburg)	Cloppenburg	3 533	03 8 32 127
8111	Saulgrub	Garmisch - Partenkirchen	1 212	09 1 41 122	2832	Scharendorf	Grafschaft Hoya	997	03 1 32 197
6501	Saulheim	Alzey - Worms	4 128	07 3 31 058	2839	Scharringhausen	Grafschaft Diepholz	494	03 1 31 162
8821	Sausenhofen	Gunzenhausen	170	09 5 37 155	3421	Scharzfeld	Osterode am Harz	2 292	03 2 39 140
2347	Saustrop	Schleswig	273	01 0 59 072	2431	Schashagen	Ostholstein	1 811	01 0 55 037
5569	Saxler	Daun	92	07 2 33 062	3111	Schatensen	Uelzen	484	03 3 39 257
3139	Schaafhausen	Luchow - Dannenberg	715	03 3 36 282	2951	Schatteburg	Leer	105	03 6 32 199
6111	Schaafheim	Dieburg	4 139	06 1 36 041	6901	Schatthausen	Heidelberg	1 277	08 2 33 150
2381	Schaalbby	Schleswig	522	01 0 59 073	8301	Schatzhofen	Landshut	233	09 2 40 155
7732	Schabenhausen	Villingen	454	08 3 46 137	8671	Schauenstein, Stadt	Naila	1 571	09 4 42 137
8881	Schabringen	Dillingen a.d. Donau	354	09 7 32 161	6791	Schauerberg	Pirmasens	224	07 3 40 042
6411	Schachen	Fulda	307	06 2 34 118	8531	Schauerheim	Neustadt a.d. Aisch	462	09 5 41 180
7892	—	Sackingen	582	08 3 43 150	6701	Schauerheim//Dannstadt-	Ludwigshafen	4 507	07 3 38 006
8491	Schachendorf	Cham	319	09 3 34 137	8351	Schaufling	Deggendorf	945	09 2 32 147
2373	Schacht - Audorf	Rendsburg - Eckernförde	4 097	01 0 58 140	3261	Schaumburg	Grafschaft Schaumburg	967	03 1 33 181
2361	Schackendorf	Segeberg	345	01 0 60 070	6251	—	Rhein - Lahn - Kreis	27	07 1 41 123
6311	Schadenbach	Alsfeld	201	06 1 31 075	6581	Schahren	Birkenfeld	550	07 1 34 076
6421	Schadges	Lauterbach	82	06 1 44 054	5581	—	Cochem - Zell	234	07 1 35 077
8494	Schaferei	Waldmünchen	176	09 3 49 135	7071	Schechingen	Schwabisch Gmund	1 240	08 1 45 135
8851	Schafstall	Donauwörth	165	09 7 33 168	3515	Scheden	Münden	1 382	03 2 37 135
6991	Schafersheim	Mergentheim	685	08 1 42 152	8601	Schederndorf	Bamberg	211	09 4 31 203
8021	Schaftlarn	Wolfratshausen	4 113	09 1 56 143	7481	Scheer, Stadt	Saulgau	1 738	08 4 42 188
3135	Schapingen	Luchow - Dannenberg	84	03 3 36 283	4459	Scheerhorn	Grafschaft Bentheim	335	03 5 33 161
6601	Schafbrücke	Saarbrücken	3 684	10 0 34 217	2138	Scheeßel	Rotenburg (Wumme)	5 131	03 4 34 151
8851	Schaffhausen	Nordlingen	144	09 7 46 173	8999	Scheffau	Lindau (Bodensee)	381	09 7 50 130
6622	—	Saarlouis	4 138	10 0 35 813	2341	Scheggerott	Schleswig	273	01 0 59 074
2391	Schafflund	Flensburg - Land	995	01 0 52 058	6741	Scheibenhart	Germersheim	535	07 3 34 027
7251	Schafhausen	Leonberg	1 228	08 1 40 132	5541	Scheid	Daun	131	07 2 33 237
8421	Schafshill	Riedenburg	210	09 3 44 145	8999	Scheidegg, Markt	Lindau (Bodensee)	3 352	09 7 50 131
2225	Schafstedt	Dithmarschen	1 188	01 0 51 099	6619	Scheizig - Wadern	Merzig - Wadern	316	10 0 32 419
8154	Schaftlach	Miesbach	1 509	09 1 45 130	6931	Scheidental	Buchen	439	08 2 32 172
3123	Schafwedel	Uelzen	157	03 3 39 256	5409	Scheidt	Rhein - Lahn - Kreis	307	07 1 41 124
3091	Schafwinkel	Verden	360	03 4 36 165	6601	—	Saarbrücken	4 128	10 0 34 218
8391	Schaibing	Wegscheid	1 705	09 2 51 128	4961	Scheie	Schaumburg - Lippe	556	03 1 38 158
7931	Schablishausen	Ehingen	254	08 4 34 162	8533	Scheinfeld, Stadt	Scheinfeld	2 777	09 5 44 156
6749	Schaidt	Germersheim	1 653	07 3 34 026	5529	Scheitkenkorf	Bitburg - Prüm	46	07 2 32 116
8781	Schappach	Gemünden a. Main	431	09 6 37 131	4501	Schelenburg	Osnabrück	129	03 5 37 171
8421	Schardt	Riedenburg	138	09 3 44 146	7801	Schelingen	Freiburg	257	08 3 34 170
4531	Schale	Tecklenburg	143	05 5 39 213	7933	Schellklingen, Stadt	Ehingen	3 596	08 4 34 163
5481	Schalkebach	Ahrweiler	486	07 1 31 073	3589	Schellbach	Fritzlar - Homberg	224	06 2 33 081
5569	Schalkebach	Daun	535	07 2 33 063	7531	Schellbronn	Pforzheim	718	08 2 37 137
8311	Schalkeham	Vilsbiburg	1 063	09 2 49 143	8831	Schelldorf	Eichstätt	316	09 5 33 170
8801	Schalkehausen	Ansbach	1 214	09 5 31 172	8909	Schellenbach	Krumbach (Schwabens)	205	09 7 40 148
2241	Schalkeholz	Dithmarschen	611	01 0 51 100	5439	Schellenberg//Hellenhahn-	Oberwesterwaldkreis	1 109	07 1 39 039
5885	Schalkehmühle	Ludenscheid	10 853	05 8 31 122	8531	Schellert	Neustadt a.d. Aisch	176	09 5 41 181
7341	Schalkestetten	Ulm	348	08 1 47 171	3201	Schellerten	Hildesheim - Marienburg	1 208	03 2 35 198
7851	Schallbach	Lorrach	405	08 3 38 169	2308	Schellhorn	Plön	1 436	01 0 57 070
8091	Schalldorf	Ebersberg	1 113	09 1 37 136	6799	Schellweiler	Kusel	526	07 3 36 091
8340	—	Pfarrkirchen	834	09 2 44 138	2245	Schellrade	Dithmarschen	146	01 0 51 101
4771	Schallern	Lippstadt	247	05 8 36 324	7951	Schemmerberg	Biberach	1 025	08 4 32 174
8722	Schallfeld	Gerolzhofen	383	09 6 38 170	6441	Schemmern	Eschwege	452	06 2 31 053
6751	Schallodenbach	Kaiserslautern	995	07 3 35 041	2000	Schenefeld	Pinneberg	15 063	01 0 56 044
7801	Schallstadt// - Wolfenweiler	Freiburg	2 616	08 3 34 169	2216	—	Steinburg	1 680	01 0 61 097
8441	Schambach	Straubing	504	09 2 47 150	5419	Schenkelberg	Unterwesterwaldkreis	580	07 1 42 066
8831	—	Weißenburg i. Bay.	596	09 5 47 162	2061	Schenkenberg//Groß	Herzogtum Lauenburg	274	01 0 53 044
5921	Schameder	Wittgenstein	486	05 8 42 313	2061	—//Klein	Stornarn	59	01 0 62 038
8581	Schamelsberg	Bayreuth	110	09 4 32 173	7623	Schenkenzell	Wolfach	1 693	08 3 48 133
8421	Schamhaupten	Riedenburg	357	09 3 44 147	6431	Schenklengsfeld	Hersfeld	1 609	06 2 35 063
8602	Schammelsdorf	Bamberg	327	09 4 31 202	6431	Schenksolz	Hersfeld	64	06 2 35 064
7301	Schanbach	Esslingen	1 192	08 1 35 134	8876	Scheppach, Markt//	—	—	—
3302	Schandelah	Braunschweig	1 587	03 7 32 161	—	Jettingen-	Gunzburg	4 569	09 7 36 139
5521	Schankweiler	Bitburg - Prüm	233	07 2 32 114	7111	—	Ohringen	726	08 1 44 147
6141	Schannenbach	Bergstraße	143	06 1 32 078	3301	Scheppau	Helmstedt	304	03 7 35 166
7625	Schapbach	Wolfach	1 564	08 3 48 132	4451	Schependorf - Lohne	Lingen	4 574	03 5 34 158
4401	Schapdetten	Münster	661	05 5 36 213	3001	Scherenbostel	Burgdorf	843	03 3 31 169
3301	Schapen	Braunschweig	1 639	03 7 32 162	3532	Scherfede	Warburg	3 021	05 7 41 523
4441	—	Lingen	1 786	03 5 34 157	6951	Scheringen	Buchen	316	08 2 32 173

Post- leert- zahl	Gemeinde		Wohn- bevölkerung am 27.5.1970	Statistische Kennziffer	Post- leert- zahl	Gemeinde		Wohn- bevölkerung am 27.5.1970	Statistische Kennziffer
	Namen	Kreis				Namen	Kreis		
4964	Schermbeck	Grafschaft Schaumburg	53	03 1 33 182	7451	Schlatt	Hechingen	713	08 4 36 144
4235	—	Rees	2 648	05 2 38 718	7701	— am Randen	Konstanz	310	08 3 36 160
8711	Schernau	Kitzingen	376	09 6 43 149	7701	— unter Krahen	Konstanz	627	08 3 36 161
8631	Scherneck	Coburg	658	09 4 33 202	8485	Schlattein	Neustadt a d. Waldnaab	203	09 3 40 160
8831	Schernfeld	Eichstatt	1 430	09 5 33 171	8374	Schlitzendorf	Viechtach	1 132	09 2 48 127
8931	Scherstetten	Schwabmünchen	572	09 7 47 134	8806	Schlauersbach	Ansbach	211	09 5 31 173
7581	Scherzheim	Kehl	846	08 3 35 141	8211	Schleching	Traunstein	1 320	09 1 53 146
7801	Scherzungen	Freiburg	211	08 3 34 171	7061	Schlechtbach	Waiblingen	2 147	08 1 49 164
3071	Schessinghausen	Nienburg (Weser)	635	03 1 37 182	6421	Schlechtenwegen	Lauterbach	224	06 1 44 055
8604	Scheßlitz, Stadt	Bamberg	2 150	09 4 31 204	7868	Schlechttau	Lorrach	252	08 3 38 171
3101	Scheuen	Celle	1 402	03 3 32 183	4501	Schledehausen	Osnabrück	1 598	03 5 37 173
5241	Scheuerfeld	Altenkirchen (Westerwald)	1 892	07 1 32 098	8091	Schleefeld	Wasserburg a. Inn	423	09 1 54 157
8631	—	Coburg	1 562	09 4 33 203	8722	Schleerieth	Schweinfurt	375	09 6 51 154
5529	Scheuern	Bitburg - Prüm	87	07 2 32 117	2134	Schleefel	Rotenburg (Wumme)	140	03 4 34 152
6611	—	Sankt Wendel	892	10 0 37 715	8671	Schlegel	Hof	313	09 4 37 138
5531	—//Kalenborn-	Daun	396	07 2 33 036	8941	Schlegelsberg	Memmingen	328	09 7 42 153
8911	Scheuring	Landsberg a. Lech	1 115	09 1 43 153	8111	Schlehdorf	Weilheim i. OB	879	09 1 55 141
8069	Scheyern	Pfaffenhofen a. d. Ilm	2 025	09 1 48 167	5559	Schleich	Trier - Saarburg	245	07 2 35 120
3331	Schickelsheim	Helmstedt	91	03 7 35 167	5521	Schleid	Bitburg - Prüm	441	07 2 32 118
3284	Schiedel - Schwalenberg, Stadt	Detmold	8 212	05 7 33 117	5171	Schleiden	Julich	720	05 4 34 217
7501	Schielberg	Karlsruhe	1 069	08 2 34 153	5372	—, Stadt	Schleiden	3 463	05 4 36 112
7761	Schienen	Konstanz	537	08 3 36 159	5501	Schleidweiler - Rodt	Trier - Saarburg	1 597	07 2 35 121
2360	Schieren	Segeberg	240	01 0 60 071	4501	Schleptrup	Bersenbrück	1 701	03 5 32 184
2301	Schierensee	Rendsburg - Eckernförde	284	01 0 58 141	2301	Schlesen	Plön	407	01 0 57 072
2111	Schierhorn	Harburg	380	03 3 35 217	2380	Schleswig, Stadt	Schleswig	32 518	01 0 59 075
8306	Schierling, Markt	Mallersdorf	3 322	09 2 42 151	3131	Schletau	Luchow - Dannenberg	175	03 3 36 286
4501	Schierloh	Osnabrück	288	03 5 37 172	6401	Schletzenhausen	Fulda	412	06 2 34 119
4961	Schierneichen - Deinsen	Schaumburg - Lippe	369	03 1 38 159	6419	Schletzenrod	Hunfeld	75	06 2 37 061
6761	Schiersfeld	Donnersbergkreis	330	07 3 33 067	3201	Schlewecke	Gandersheim	777	03 7 33 167
6251	Schiesheim	Rhein - Lahn - Kreis	197	07 1 41 125	8451	Schlicht	Amberg	1 041	09 3 31 149
7911	Schießen	Neu - Ulm	758	09 7 45 151	8091	—	Wasserburg a. Inn	546	09 1 54 158
7241	Schietingen	Horb	363	08 4 37 148	7061	Schlichten	Waiblingen	513	08 1 49 154
2851	Schiffdorf	Wesermünde	1 293	03 4 37 184	2241	Schlichting	Dithmarschen	319	01 0 51 102
3571	Schiffelbach	Marburg	347	06 2 39 093	3111	Schlieckau	Uelzen	91	03 3 39 258
3581	Schiffelborn//Oberurff -	Fritzlar - Homberg	600	06 2 33 067	3201	Schliekum	Springe	510	03 1 39 152
6707	Schiffersstadt, Stadt	Ludwigshafen	17 148	07 3 38 025	7846	Schliengen	Mulheim	1 519	08 3 39 146
6685	Schiffweiler	Ottweiler	6 323	10 0 33 411	7981	Schlier	Ravensburg	2 112	08 4 39 132
8342	Schildthurn	Pfarrkirchen	653	09 2 44 139	3569	Schlierbach	Biedenkopf	456	06 1 33 054
3161	Schillerslage	Burgdorf	556	03 3 31 170	6111	—	Dieburg	446	06 1 36 042
8410	Schillertswiesen	Roding	266	09 3 45 140	3579	—	Fritzlar - Homberg	403	06 2 33 082
5509	Schillingen	Trier - Saarburg	1 263	07 2 35 119	7311	—	Göppingen	2 810	08 1 36 157
8801	Schillingsfurst, Stadt	Rothenburg ob der Tauber	2 082	09 5 43 158	6571	Schlierschied	Rhein - Hunsrück - Kreis	219	07 1 40 135
6961	Schillingstadt	Buchen	454	08 2 32 174	8162	Schliersee, Markt	Miesbach	5 805	09 1 45 131
2351	Schillsdorf	Plön	966	01 0 57 071	6961	Schlierstadt	Buchen	846	08 2 32 175
8069	Schilwitzried	Pfaffenhofen a. d. Ilm	235	09 1 48 168	3339	Schliedstedt	Wolfenbüttel	405	03 7 36 178
7622	Schiltach, Stadt	Wolfach	3 099	08 3 48 134	8731	Schlimpfhof	Bad Kissingen	241	09 6 33 151
8891	Schiltberg	Aichach	962	09 1 31 163	8939	Schlingen	Kaufbeuren	636	09 7 38 154
8250	Schiltern	Wasserburg a. Inn	280	09 1 54 156	8051	Schlipp	Freising	420	09 1 39 166
8752	Schimborn	Alzenau i. UFr.	1 601	09 6 31 148	8901	Schlipsheim	Augsburg	444	09 7 31 164
8651	Schimmendorf	Kulmbach	181	09 4 39 154	6407	Schlitz, Stadt	Lauterbach	5 468	06 1 44 056
6781	Schindhard	Pirmasens	526	07 3 40 043	6413	Schlitztenhausen	Fulda	307	06 2 34 120
2303	Schinkel	Rendsburg - Eckernförde	733	01 0 58 142	8651	Schlockenau	Stadtsteinach	43	09 4 45 132
3071	Schinna	Nienburg (Weser)	365	03 1 37 183	6931	Schlossau	Buchen	898	08 2 32 176
2061	Schiphorst	Herzogtum - Lauenburg	346	01 0 53 109	8541	Schloßberg	Hilpoltstein	178	09 5 39 178
4521	Schiplage	Melle	768	03 5 35 151	6551	Schloßbockelheim	Bad Kreuznach	448	07 1 33 089
8761	Schippach	Miltenberg	194	09 6 48 134	6241	Schloßborn	Main - Taunus - Kreis	1 445	06 1 46 038
8751	—	Obernburg a. Main	574	09 6 49 135	4815	Schloß Holte - Stukenbrock	Bielefeld	15 605	05 7 31 113
8481	Schirmitz	Neustadt a. d. Waldnaab	1 721	09 3 40 159	4794	— Neuhaus	Paderborn	13 606	05 7 40 514
8591	Schirnding	Wunsiedel	2 253	09 4 47 142	3051	— Ricklingen	Neustadt am Rübenberge	1 647	03 1 36 156
8602	Schirnsdorf	Hochstadt a. d. Aisch	445	09 4 36 156	2211	Schlotfeld	Steinburg	245	01 0 61 098
8601	Schirradorf	Kulmbach	351	09 4 39 155	8594	Schlottenhof	Wunsiedel	825	09 4 47 143
2961	Schirum	Aurich (Ostfriesland)	1 250	03 6 31 153	6419	Schlotzau	Hunfeld	300	06 2 37 062
8651	Schlackenreuth	Stadtsteinach	143	09 4 45 131	7826	Schluchsee	Hochschwarzwald	1 113	08 3 40 150
3342	Schladen	Goslar	4 755	03 7 34 137	6490	Schluchtern, Kreisstadt	Schluchtern	12 044	06 1 51 032
5561	Schladt	Bernkastel - Wittlich	156	07 2 31 114	4951	Schlusselfeld, Stadt	Minden	609	05 7 39 731
7851	Schlachtenhaus	Lorrach	441	08 3 38 170	8602	Schlusselfeld, Stadt	Hochstadt a. d. Aisch	1 188	09 4 36 157
8352	Schlag	Grafenau	1 858	09 2 35 130	8820	Schlungenhof	Gunzenhausen	271	09 5 37 156
8370	—	Regen	505	09 2 45 136	2862	Schlußdorf	Osterholz	235	03 4 33 151
5161	Schlagstein//Obermaubach -	Düren	1 216	05 4 32 757	7501	Schluttenbach	Karlsruhe	466	08 2 34 154
8551	Schlarfhausen	Forchheim	388	09 4 35 159	8729	Schmachtenberg	Haßfurt	530	09 6 40 154
7441	Schlaiddorf	Nürtingen	995	08 1 43 149	8761	—	Obernburg a. Main	338	09 6 49 136
8581	Schlammersdorf	Eschenbach i. d. Opf.	781	09 3 35 139	8861	Schmahingen	Nordlingen	280	09 7 46 174
8551	—	Forchheim	309	09 4 35 160	7981	Schmallegg	Ravensburg	1 132	08 4 39 133
4797	Schlangen	Detmold	6 822	05 7 33 118	2801	Schmalenbeck	Osterholz	235	03 4 33 152
6229	Schlangenberg	Untertaunuskreis	1 644	06 1 52 066	6751	Schmalenberg	Pirmasens	687	07 3 40 044
3132	Schlannau	Luchow - Dannenberg	20	03 3 36 284	3051	Schmalenbruch - Windhorn	Schaumburg - Lippe	332	03 1 38 160
3131	Schlanze	Luchow - Dannenberg	18	03 3 36 285	2321	Schmalensee	Segeberg	138	01 0 60 072
3419	Schlarpe	Northheim	660	03 2 38 168	2359	Schmalfeld	Segeberg	1 212	01 0 60 073
7321	Schlat	Göppingen	1 465	08 1 36 156	7181	Schmalfelden	Craßfeld	458	08 1 34 154
7801	Schlatt	Freiburg	447	08 3 34 172	2831	Schmalforden	Grafschaft Diepholz	804	03 1 31 163
					5948	Schmallenberg, Stadt	Meschede	5 207	05 8 37 614
					6411	Schmalin	Fulda	916	06 2 34 121
					2301	Schmalstede	Rendsburg - Eckernförde	182	01 0 58 143

Schmalwasser – Schönfeld

Gemeinde			Wohn- bevölkerung am 27.5.1970	Statistische Kennziffer	Gemeinde			Wohn- bevölkerung am 27.5.1970	Statistische Kennziffer
Post- leit- zahl	Namen	Kreis			Post- leit- zahl	Namen	Kreis		
8741	Schmalwasser	Bad Neustadt a.d. Saale	560	09 6 34 137	8822	Schöbdach	Dinkelsbühl	158	09 5 32 155
3105	Schmarbeck	Celle	226	03 3 32 184	2251	Schobüll	Nordfriesland	1 382	01 0 54 115
3139	Schmardau	Luchow - Dannenberg	40	03 3 36 287	5511	Schoden	Trier - Saarburg	462	07 2 35 122
3251	Schmarrie	Springe	328	03 1 39 153	7251	Schockingen	Leonberg	1 158	08 1 40 133
3131	Schmarsau	Luchow - Dannenberg	249	03 3 36 288	8111	Schoffau	Weilheim i. OB	300	09 1 55 142
8301	Schmatzhausen	Rottenburg a.d. Laaber	401	09 2 46 148	8911	Schoffelding	Landsberg a. Lech	424	09 1 43 154
3151	Schmedenstedt	Peine	1 271	03 2 40 157	8351	Schofweg	Grafenau	1 132	09 2 35 131
2221	Schmedeswuth	Dithmarschen	249	01 0 51 103	2160	Scholisich	Stade	647	03 4 35 193
8651	Schmeisdorf	Kulmbach	394	09 4 39 156	8981	Schollang	Sonthofen	1 043	09 7 48 134
6612	Schmelz	Saarlouis	7 609	10 0 35 615	7501	Schollbronn	Karlsruhe	1 929	08 2 34 155
6991	Schmerbach	Mergentheim	208	08 1 42 153	6121	Schollenbach	Erbach	256	06 1 38 076
4781	Schmerlecke	Lippstadt	680	05 8 36 325	5601	Scholler	Düsseldorff - Mettmann	735	05 1 32 313
3139	Schmessau	Luchow - Dannenberg	68	03 3 36 289	8752	Schollkrippen, Markt	Alzenau i. UFr.	1 914	09 6 31 150
7012	Schmiden	Waiblingen	8 670	08 1 49 155	8359	Schollnach, Markt	Deggendorf	2 481	09 2 32 148
8471	Schmidgaden	Nabburg	935	09 3 37 137	7542	Schomberg	Calw	3 673	08 4 33 190
8399	Schmidham	Griesbach i. Rottal	1 002	09 2 36 139	7291	—	Freudenstadt	351	08 4 35 149
7141	Schmidhausen	Heilbronn	566	08 1 38 187	7464	—, Stadt	Balingen	2 096	08 4 31 144
8456	Schmidmühlen, Markt	Burglengenfeld	1 963	09 3 33 145	5504	Schomerich	Trier - Saarburg	151	07 2 35 123
5161	Schmidt	Monschau	2 155	05 4 35 413	8441	Schonaich	Regensburg	466	09 3 43 210
6581	Schmidtthachenbach	Birkenfeld	470	07 1 34 077	7036	Schonaich	Boblingen	8 243	08 1 33 144
8459	Schmidtstadt	Sulzbach - Rosenberg	427	09 3 46 135	8351	Schonananger	Grafenau	2 004	09 2 35 132
7931	Schmiechen	Ehingen	1 019	08 4 34 164	8240	Schonau	Berchtesgaden	3 024	09 1 35 129
8901	—	Friedberg	590	09 7 34 141	8491	—	Oberveichtach	438	09 3 41 132
8381	Schmiedorf	Eggenfelden	241	09 2 34 159	8374	—	Viechtach	506	09 2 48 128
7261	Schmieh	Calw	127	08 4 33 189	3579	—	Ziegenhain	236	06 2 45 057
7631	Schmieheim	Lahr	837	08 3 37 142	8331	— I	Eggenfelden	524	09 2 34 160
2419	Schmilau	Herzogtum Lauenburg	571	01 0 53 110	8341	— II	Eggenfelden	170	09 2 34 161
6589	Schmißberg	Birkenfeld	131	07 1 34 078	8741	— a.d. Brend	Bad Neustadt a.d. Saale	798	09 6 34 138
6661	Schmitshausen	Zweibrücken	414	07 3 41 030	7869	— im Schwarzwald, Stadt	Lorrach	2 380	08 3 38 172
5591	Schmitt	Cochem - Zell	129	07 1 35 078	6781	— (Pfalz)	Pirmasens	658	07 3 40 045
6384	Schmitten	Usingen	1 055	06 1 53 033	6901	—, Stadt	Heidelberg	3 357	08 2 33 151
3559	Schmittlotheim	Frankenberg	310	06 2 32 067	5569	Schönbach	Daun	190	07 2 33 064
6761	Schmittweiler (Amtsgericht Lauterecken)	Bad Kreuznach	231	07 1 33 090	6349	—	Dillkreis	1 412	06 1 37 058
3139	Schmolau	Uelzen	64	03 3 39 259	8729	—	Haßfurt	191	09 6 40 155
8641	Schmolz	Kronach	865	09 4 38 176	3571	—	Marburg	216	06 2 39 094
8571	Schnabelwaid, Markt	Pegnitz	772	09 4 43 160	2351	Schönbek	Rendsburg - Eckernförde	153	01 0 58 114
3131	Schnackenburg, Stadt	Luchow - Dannenberg	615	03 3 36 290	5509	Schönberg	Bernkastel - Wittlich	248	07 2 31 115
8722	Schnackenerwerth	Schweinfurt	396	09 6 51 155	2071	—	Herzogtum Lauenburg	857	01 0 53 112
8551	Schnaid	Forchheim	351	09 4 35 161	7631	—	Lahr	231	08 3 37 143
8671	—	Kronach	519	09 4 38 177	8561	—	Lauf a.d. Pegnitz	1 078	09 5 40 140
7051	Schnait	Waiblingen	3 124	08 1 49 156	8261	—	Muhldorf a. Inn	966	09 1 46 154
8095	Schnaitsee	Traunstein	1 761	09 1 53 147	8121	—	Schongau	179	09 1 50 127
8563	Schnaittach, Markt	Lauf a.d. Pegnitz	4 227	09 5 40 139	8090	—	Wasserburg a. Inn	328	09 1 54 160
8454	Schnaittenbach, Stadt	Amberg	3 342	09 3 31 150	2306	— (Holstein)	Plön	3 887	01 0 57 073
2059	Schnakenbek	Herzogtum Lauenburg	600	01 0 53 111	8351	—, Markt	Grafenau	2 551	09 2 35 133
8671	Schnarchenreuth	Hof	190	09 4 37 139	6242	— (Taunus)	Obertaunuskreis	2 763	06 1 48 014
2381	Schnarup - Thumby	Schleswig	635	01 0 59 076	6761	Schonborn	Donnersbergkreis	159	07 3 33 068
2262	Schnatebull//Oster	Nordfriesland	172	01 0 54 102	6541	—	Rhein - Hunsrück - Kreis	223	07 1 40 139
2262	—//Wester	Nordfriesland	127	01 0 54 153	5429	—	Rhein - Lahn - Kreis	573	07 1 41 126
4971	Schnathorst	Lubbecke	2 049	05 7 38 518	3579	—	Ziegenhain	140	06 2 45 058
8254	Schnaupping	Wasserburg a. Inn	445	09 1 54 159	7271	Schonbronn	Calw	445	08 4 33 191
6751	Schneckenhausen	Kaiserslautern	510	07 3 35 042	8602	Schonbrunn	Bamberg	911	09 4 31 205
8871	Schneckenhofen	Gunzburg	195	09 7 36 167	8061	—	Dachau	1 821	09 1 36 154
8621	Schneckenlohe	Kronach	713	09 4 38 178	8071	—	Eichstatt	162	09 5 33 173
3411	Schneedinghausen	Northeim	231	03 2 38 169	8729	—	Haßfurt	190	09 6 40 156
8471	Schneeberg	Oberveichtach	281	09 3 41 131	6931	—	Heidelberg	694	08 2 33 152
8761	—, Markt	Miltenberg	1 622	09 6 48 135	8300	—	Landshut	2 881	09 2 40 156
3031	Schneeheide	Fallingb. Ostel	441	03 3 33 169	8485	—	Neustadt a.d. Waldnaab	452	09 3 40 161
3401	Schneen//Groß	Göttingen	1 179	03 2 34 140	8623	—	Staffelstein	380	09 4 46 148
3401	—//Klein	Göttingen	581	03 2 34 149	8251	—	Wasserburg a. Inn	239	09 1 54 161
3071	Schneeren	Neustadt am Rubenberge	1 157	03 1 36 161	8591	—	Wunsiedel	968	09 4 47 144
3121	Schnefflingen	Gifhorn	195	03 3 34 215	8351	— a. Lusen	Wolfstein	1 486	09 2 52 149
3133	Schnega	Luchow - Dannenberg	524	03 3 36 291	8789	Schonderling	Bad Brückenau	636	09 6 35 126
6241	Schneidhain / Ts.	Obertaunuskreis	1 588	06 1 48 013	5501	Schondorf	Trier - Saarburg	757	07 2 35 124
8301	Schneidhart	Kelheim	351	09 2 37 157	8901	Schönebach	Augsburg	207	09 7 31 165
8231	Schneizlreuth	Berchtesgaden	616	09 1 35 128	5231	Schöneberg	Altentrkirchen (Wester- wald)	368	07 1 32 099
5449	Schnellbach	Rhein - Hunsrück - Kreis	252	07 1 40 136	6531	—	Bad Kreuznach	567	07 1 33 091
8891	Schnellmannskreuth	Aichach	222	09 1 31 164	8949	—	Mindelheim	313	09 7 43 155
3509	Schnellrode	Melsungen	256	06 2 40 055	5461	—	Neuwied	1 602	07 1 38 067
8711	Schnepfenbach	Kitzingen	157	09 6 43 150	7951	Schöneburg	Biberach	928	08 4 32 175
2818	Schnepke	Grafschaft Hoya	305	03 1 32 198	6369	Schoneck	Hanau	8 878	06 1 43 037
8752	Schneppenbach	Alzenau i. UFr.	648	09 6 31 149	5541	Schonecken	Bitburg - Prüm	1 700	07 2 32 304
6571	—	Bad Kreuznach	294	07 1 33 204	2871	Schone Moor	Oldenburg (Oldenburg)	2 305	03 8 34 117
6101	Schneppenhausen	Darmstadt	1 486	06 1 35 035	7741	Schonenbach	Donauessingen	745	08 3 32 158
3043	Schneverdingen	Sozial	9 472	03 3 38 150	7891	—	Hochschwarzwald	135	08 3 40 151
8621	Schney	Lichtenfels	2 694	09 4 40 153	8871	Schonenberg	Gunzburg	294	09 7 36 169
7341	Schnittlingen	Göppingen	355	08 1 36 158	7869	—	Lorrach	292	08 3 38 173
8533	Schnodsenbach	Scheinfeld	273	09 5 44 157	6796	— Kubelberg	Kusel	4 708	07 3 36 092
6541	Schnorbach	Rhein - Hunsrück - Kreis	215	07 1 40 138	8859	Schonesberg	Neuburg a.d. Donau	238	09 7 44 172
7901	Schnurpflingen	Ulm	890	08 1 47 173	5371	Schonesseffen	Schleiden	423	05 4 36 315
8431	Schnufenhofen	Parsberg	286	09 3 42 170	3121	Schonenworde	Gifhorn	725	03 3 34 216
8871	Schnuttenbach	Gunzburg	595	09 7 36 168	8581	Schönfeld	Ebermannstadt	389	09 4 34 155

Gemeinde		Kreis	Wohn- bevölkerung am 27.5.1970	Statistische Kennziffer	Gemeinde		Kreis	Wohn bevölkerung am 27.5.1970	Statistische Kennziffer
Post- leit- zahl	Namen				Post- leit- zahl	Namen			
6971	Schonfeld	Tauberbischofsheim	551	08 2 39 171	8401	Schrottinghausen	Halle (Westf)	1 032	05 7 34 515
8591	Schonficht	Tirschenreuth	198	09 3 47 150	4991	—	Lubbecke	463	05 7 38 719
8081	Schongesing	Furstenfeldbruck	1 091	09 1 40 156	7187	Schrozberg	Crailsheim	3 019	08 1 34 155
8465	Schongras	Roding	173	09 3 45 141	2241	Schrum	Dithmarschen	82	01 0 51 104
3419	Schönhagen	Northeim	1 280	03 2 38 170	2381	Schuby	Schleswig	1 630	01 0 59 077
8591	Schönhaid	Tirschenreuth	692	09 3 47 151	3041	Schulern	Sołtau	481	03 3 38 151
8411	Schönhofen	Regensburg	859	09 3 43 211	5921	Schullar	Wittgenstein	305	05 8 42 233
2302	Schönhorst	Rendsburg - Eckernforde	191	01 0 58 145	2371	Schulldorf	Rendsburg - Eckernforde	472	01 0 58 146
3338	—, Stadt	Helmstedt	14 756	03 7 35 168	5531	Schuller	Daun	371	07 2 33 239
8591	Schonkirch	Tirschenreuth	602	09 3 47 152	2244	Schulp	Dithmarschen	609	01 0 51 105
2301	Schonkirchen	Plön	5 241	01 0 57 074	2353	— b. Nortorf	Rendsburg - Eckernforde	686	01 0 58 147
8891	Schonleiten	Aichach	235	09 1 31 166	2371	— b. Rendsburg	Rendsburg - Eckernforde	729	01 0 58 148
6949	Schönmattenweg//Ober-	Bergstraße	472	06 1 32 070	5231	Schurdt	Altenkirchen (Wester- wald)	151	07 1 32 100
6949	—//Unter-	Bergstraße	1 086	06 1 32 091	2061	Schurensohlen	Herzogtum Lauenburg	139	01 0 53 114
6121	Schönnen	Erbach	262	06 1 38 077	4443	Schuttorf, Stadt	Grafschaft Bentheim	9 160	03 5 33 162
2051	Schönnigstedt	Stormarn	4 867	01 0 62 066	7131	Schützungen	Vaihingen	805	08 1 48 144
8173	Schönrain	Bad Tolz	611	09 1 34 125	5489	Schuld	Ahrweiler	693	07 1 31 074
8581	Schönreuth	Kemnath	218	09 3 36 139	3396	Schulenberg im Oberharz	Zellerfeld	435	03 2 41 121
8476	Schönsee, Stadt	Oberveichtach	1 772	09 3 41 133	3001	Schulenburg	Hannover	1 290	03 1 35 174
3551	Schönstadt	Marburg	1 211	06 2 39 095	2061	—	Stormarn	418	01 0 62 067
8441	Schönstein	Bogen	362	09 2 31 147	3211	— (Leine)	Springe	2 462	03 1 39 154
3579	—	Ziegenhain	177	06 2 45 059	2059	Schulendorf	Herzogtum Lauenburg	296	01 0 53 115
7109	Schontal	Kunzelsau	368	08 1 39 144	3301	Schulensrode	Braunschweig	270	03 7 32 163
8491	Schonthal	Waldmünchen	544	09 3 49 136	7201	Schura	Tuttlingen	830	08 4 46 137
7741	Schönwald im Schwarzwald	Villingen	2 053	08 3 46 138	7953	Schussenried, Stadt//Bad	Biberach	5 869	08 4 32 176
8671	—, Stadt	Rehau	4 295	09 4 44 132	3149	Schutschur	Luchow - Dannenberg	92	03 3 36 292
2431	Schönwalde am Bungsberg	Ostholstein	2 248	01 0 55 038	7631	Schuttern	Lahr	1 116	08 3 37 144
2321	Schönweide	Plön	239	01 0 57 075	7631	Schuttertal	Lahr	1 228	08 3 37 145
3301	Schoppenstedt//Klein	Braunschweig	814	03 7 32 147	7601	Schutterwald	Offenburg	5 155	08 3 41 146
3307	—, Stadt	Wolfenbüttel	5 117	03 7 36 179	7631	Schutterzell	Lahr	573	08 3 37 146
4431	Schoppingen	Ahaus	4 556	05 5 31 121	5531	Schutz	Daun	195	07 2 33 065
7211	Schorzingen	Rottweil	1 245	08 4 41 151	5241	Schutzbach	Altenkirchen (Wester- wald)	398	07 1 32 101
4965	Schottlingen	Schaumburg - Lippe	80	03 1 38 176	8546	Schützendorf	Hilpoltstein	114	09 5 39 179
3051	Schoholtensen	Grafschaft Schaumburg	132	03 1 33 184	8540	Schwabach, Stadt	Schwabach	25 948	09 5 17 000
2831	Scholen	Grafschaft Diepholz	741	03 1 31 164	7111	Schwabbach	Öhringen	619	08 1 44 148
3094	—	Grafschaft Hoya	495	03 1 32 199	8921	Schwabbrück	Schongau	635	09 1 50 129
7829	Schollach	Hochschwarzwald	339	08 3 40 152	2371	Schwabe	Rendsburg - Eckernforde	156	01 0 58 149
8771	Schollbrunn	Marktheidenfeld	731	09 6 46 146	8931	Schwabegg	Schwabmünchen	676	09 7 47 135
6931	—	Mesbach	607	08 2 36 157	8015	Schwaben, Markt//Markt	Ebersberg	6 528	09 1 37 126
7989	Schornburg	Wangen	1 502	08 4 47 143	3571	Schwabendorf	Marburg	434	06 2 39 097
7745	Schönach im Schwarzwald	Villingen	4 813	08 3 46 139	6501	Schwabenheim a.d. Selz	Mainz - Bingen	1 550	07 3 39 051
8781	Schonderfeld	Gemünden a. Main	124	09 6 37 132	6551	—//Pfaffen	Bad Kreuznach	790	07 1 33 078
8919	Schondorf am Ammersee	Landsberg a. Lech	2 004	09 1 43 164	6321	Schwabenrod	Alsfeld	314	06 1 31 076
8789	Schondra, Markt	Bad Brückenau	792	09 6 35 127	6961	Schwabhausen	Tauberbischofsheim	503	08 2 39 172
8920	Schongau, Stadt	Schongau	11 006	09 1 50 128	8061	— b. Dachau	Dachau	1 184	09 1 36 155
3419	Schoningen	Northeim	1 177	03 2 38 171	8911	— b. Landsberg	Landsberg a. Lech	510	09 1 43 155
8201	Schönstett	Wasserburg a. Inn	763	09 1 54 162	8931	Schwabmühlhausen	Schwabmünchen	343	09 7 47 136
8724	Schonungen	Schweinfurt	3 502	09 6 51 156	8930	Schwabmünchen, Stadt	Schwabmünchen	7 814	09 7 47 137
7860	Schopfheim, Stadt	Lorach	8 463	08 3 38 174	8921	Schwabniederhofen	Schongau	422	09 1 50 130
7291	Schopfloch	Freudenstadt	936	08 4 35 150	7091	Schwabsberg	Aalen	1 605	08 1 31 159
7311	—	Nürtingen	655	08 1 43 151	8921	Schwabsroien	Schongau	761	09 1 50 131
8801	—, Markt	Dinkelsbühl	2 356	09 5 32 156	8801	Schwabsroth	Rothenburg ob der Tauber	347	09 5 43 159
8861	Schopflohe	Nordlingen	324	09 7 46 175	2251	Schwabstedt	Nordfriesland	1 049	01 0 54 116
5161	Schophoven	Duren	604	05 4 32 616	2251	Schwabstedter Westerkooog	Nordfriesland	35	01 0 54 117
6751	Schopp	Pirmasens	1 318	07 3 40 046	8621	Schwabthal	Staffelstein	691	09 4 46 150
3579	Schorbach	Ziegenhain	359	06 2 45 060	7769	Schwackenreute	Stockach	122	08 3 44 154
3451	Schorborn	Holzminnden	385	03 2 36 176	7070	Schwabisch Gmund, Stadt	Schwabisch Gmund	48 106	08 1 45 136
8631	Schorkendorf	Coburg	604	09 4 33 205	7170	— Hall, Stadt	Schwabisch Hall	23 505	08 1 46 144
2831	Schorlingborstel	Grafschaft Hoya	146	03 1 32 200	8621	Schwarzdorf	Kronach	125	09 4 38 179
8859	Schorn	Neuburg a.d. Donau	215	09 7 44 173	8781	Schwarzelsbach	Hammelnburg	633	09 6 39 132
7061	Schornbach	Waiblingen	1 415	08 1 49 157	7828	Schwarzenbach	Hochschwarzwald	298	08 3 40 153
8491	Schorndorf	Cham	615	09 3 34 138	2831	Schwaforden	Grafschaft Diepholz	1 146	03 1 31 165
7060	—, Stadt	Waiblingen	21 136	08 1 49 158	4551	Schwagstorf	Bersenbrück	1 093	03 5 32 185
6509	Schornsheim	Alzey - Worms	1 203	07 3 31 059	4509	—	Wittlage	1 587	03 5 38 134
8531	Schornweisach	Neustadt a.d. Aisch	416	09 5 41 182	7614	Schwaibach	Offenburg	701	08 3 41 147
2941	Schortens	Friesland	14 084	03 8 33 119	8071	Schwaig	Kelheim	633	09 2 37 158
3123	Schostorf	Uelzen	121	03 3 39 260	8501	— b. Nürnberg	Nürnberg	6 542	09 5 42 138
2986	Schott//Uggant-	Norden	2 399	03 6 33 167	8116	Schwaigen	Garmisch - Partenkirchen	418	09 1 41 123
6479	Schotten, Stadt	Budingen	7 842	06 1 34 087	7103	Schwaigern, Stadt	Heilbronn	5 073	08 1 38 189
8621	Schottenstein	Staffelstein	497	09 4 46 149	8941	Schwaighausen	Memmingen	397	09 7 42 154
7129	Schozach	Heilbronn	486	08 1 38 188	7052	Schwaikheim	Waiblingen	7 604	08 1 49 159
7230	Schramberg, Stadt	Rottweil	18 951	08 4 41 152	6331	Schwalbach	Wetzlar	1 284	06 1 54 075
8961	Schrattenbach	Kempten (Allgäu)	694	09 7 39 133	6231	— a.Ts., Stadt	Main - Taunus - Kreis	13 868	06 1 46 039
8861	Schrattenhofen	Nordlingen	138	09 7 46 176	6208	—, Bad, Stadt	Untertaunuskreis	5 986	06 1 52 067
8722	Schraudenbach	Schweinfurt	721	09 6 51 157	6635	—/Saar	Saarlouis	9 380	10 0 35 118
3579	Schrecksbach	Ziegenhain	1 533	06 2 45 061	3541	Schwaldefeld	Waldeck	581	06 2 42 092
8581	Schreez	Bayreuth	402	09 4 32 174	3285	Schwabenberg, Stadt//	Schwader	8 212	05 7 33 117
2051	Schretstaken	Herzogtum Lauenburg	401	01 0 53 113	6361	Schwalheim	Friedberg	1 611	06 1 39 060
8881	Schretzheim	Dillingen a.d. Donau	1 144	09 7 32 162	3041	Schwalingen	Sołtau	344	03 3 38 152
7091	Schretzheim	Aalen	2 321	08 1 31 158					
6905	Schriesheim, Stadt	Mannheim	8 610	08 2 35 133					
8898	Schrobenhausen, Stadt	Schrobenhausen	10 020	09 1 51 139					
3551	Schrock	Marburg	1 266	06 2 39 096					

Schwall – Seckmauern

Gemeinde		Kreis	Wohn- bevölkerung am 27.5.1970	Statistische Kennziffer	Gemeinde		Kreis	Wohn- bevölkerung am 27.5.1970	Statistische Kennziffer
Post- leit- zahl	Namen				Post- leit- zahl	Namen			
5401	Schwall	Rhein - Hunsrück - Kreis	140	07 1 40 140	5409	Schweighausen	Rhein - Lahn - Kreis . . .	214	07 1 41 127
7401	Schwalldorf	Tubingen	458	08 4 45 152	7841	Schweighof	Mulldorf	542	08 3 39 147
3578	Schwalmsdorf, Stadt	Ziegenhain	16 039	06 2 45 079	6749	Schweighofen	Landau - Bad Bergzabern	559	07 3 37 072
4056	Schwalmtal	Kempfen - Krefeld	14 111	05 1 35 115	3121	Schweimke	Gifhorn	275	03 3 34 217
8481	Schwand	Neustadt a.d. Waldnaab	172	09 3 40 162	6969	Schweinberg	Buchen	681	08 2 32 177
8476	—	Oberveichtach	240	09 3 41 134	2941	Schweindorf	Wittmund	474	03 6 34 153
8652	—	Stadtsteinach	487	09 4 45 133	8054	Schweinsdorf	Freising	599	09 1 39 167
8501	— b. Nurnberg, Markt	Schwabach	1 339	09 5 45 149	8720	Schweinfurt, Stadt		58 390	09 6 14 000
6791	Schwanden//Kottweiler	Kaiserslautern	1 315	07 3 35 020	7951	Schweinhausen	Biberach	597	08 3 32 177
7791	Schwandorf	Stockach	801	08 3 44 155	3574	Schweinsberg, Stadt	Marburg	988	06 2 39 099
8460	— i. Bay., Stadt	Fussen	16 257	09 3 14 000	3541	Schweinsbühl	Waldeck	140	06 2 42 093
5141	Schwanenberg	Erkelenz	1 425	05 4 33 314	6759	Schweinschied	Bad Kreuznach	245	07 1 33 092
8351	Schwanenkirchen	Deggendorf	961	09 2 32 149	8803	Schweinsdorf	Rothenburg ob der		
2822	Schwanewede	Osterholz	8 310	03 4 33 153			Tauber	298	09 5 43 160
4791	Schwaney	Paderborn	1 645	05 7 40 216	8729	Schweinshausen	Hofheim i. UFr	238	09 6 41 150
8722	Schwanfeld	Schweinfurt	1 402	09 6 51 158	8851	Schweinspoint	Donauworth	674	09 7 33 169
8956	Schwangau	Fussen	2 859	09 7 35 124	8604	Schweinsdorf	Bamberg	183	09 4 31 206
8729	Schwannhausen	Königshofen i. Grabfeld	116	09 6 44 134	6761	Schweisweiler	Donnersbergkreis	357	07 3 33 069
6141	Schwanheim	Bergstraße	846	06 1 32 081	8069	Schweinkenkirchen	Pfaffenhofen a.d. Ilm	738	09 1 48 169
6931	—	Heidelberg	428	08 2 33 153	6781	Schweix	Pirmasens	359	07 3 40 048
6749	—	Pirmasens	703	07 3 40 047	4791	Schwelle	Buren	550	05 7 32 523
7891	Schwaningen	Waldshut	346	08 3 47 173	5830	Schwehm, Stadt	Ennepe - Ruhr - Kreis	34 167	05 9 34 117
7541	Schwann	Calw	1 343	08 4 33 192	6641	Schwehmelingen	Merzig - Wadern	1 623	10 0 32 318
3091	Schwarme	Grafschaft Hoya	1 930	03 1 32 201	3111	Schwehmilitz	Uelzen	157	03 3 39 261
3033	Schwarmstedt	Fallingb. Ostel	3 217	03 3 33 170	8722	Schwehmelsbach	Karlstadt	374	09 6 42 152
2407	Schwartau, Bad, Stadt	Ostholstein	16 754	01 0 55 004	8451	Schwend	Sulzbach - Rosenberg	622	09 3 46 136
2301	Schwartbuck	Pion	564	01 0 57 076	7959	Schwendi	Biberach	1 861	08 4 32 178
4471	Schwartenberg	Meppen	110	03 5 36 173	8881	Schwenenbach	Dillingen a.d. Donau	218	09 7 32 163
4459	Schwartenpohl	Lingen	213	03 5 34 159	8881	Schwenningen	Dillingen a.d. Donau	827	09 7 32 164
6321	Schwarz	Alsfeld	840	06 1 31 077	7471	—	Stockach	1 502	08 4 41 156
6401	—//Unter-	Lauterbach	143	06 1 44 063	7220	— am Neckar, Stadt	Rottweil	34 707	08 4 41 153
7581	Schwarzach	Bühl	1 533	08 3 31 139	6531	Schweppenhausen	Bad Kreuznach	836	07 1 33 093
8355	—	Deggendorf	806	09 2 32 150	6541	Schwerbach	Birkenfeld	50	07 1 34 079
8651	— b. Kulmbach	Kulmbach	506	09 4 39 157	3091	Schwerigen	Grafschaft Hoya	754	03 1 32 202
8471	— b. Nabburg	Nabburg	634	09 3 37 138	2831	Schweringhausen	Grafschaft Diepholz	281	03 1 31 166
8445	—, Markt	Bogen	2 193	09 2 31 148	2951	Schwerinsdorf	Leer	789	03 6 32 200
6419	Schwarzbach	Hunfeld	482	06 2 37 063	5840	Schwerte, Stadt	Iserlohn	24 054	05 9 35 114
4030	—//Hasselbeck	Düsseld. - Mettmann	2 105	05 1 32 411	7891	Schwerzen	Waldshut	731	08 3 47 174
6541	Schwarzen	Rhein - Hunsrück - Kreis	152	07 1 40 141	8671	Schwesendorf	Rehau	82	09 4 44 133
8711	Schwarzenau	Kitzingen	461	09 6 43 151	2250	Schwesing	Nordfriesland	665	01 0 54 118
5921	—	Wittgenstein	894	05 8 42 234	3131	Schwiekau	Luchow - Dannenberg	190	03 3 36 293
8551	Schwarzenbach	Hochstadt a.d. Aisch	257	09 4 36 158	6830	Schwetzingen, Stadt	Mannheim	16 508	08 2 35 134
8481	—	Neustadt a.d. Waldnaab	597	09 3 40 163	3151	Schwicheltdt	Peine	1 197	03 2 40 158
8501	—	Nürnberg	401	09 5 42 139	6479	Schwickartshausen	Budingen	241	06 1 34 088
6691	—	Sankt Wendel	790	10 0 37 322	6251	Schwickershausen	Limburg	465	06 1 45 045
8593	—	Tirschenreuth	609	09 3 47 153	7141	Schwieberdingen	Ludwigsburg	6 065	08 1 41 154
8671	— a. Wald, Stadt	Naila	3 084	09 4 42 138	2151	Schwiederstorf	Harburg	414	03 3 35 218
8676	— a.d. Saale, Stadt	Hof	7 250	09 4 37 140	3361	Schwieggershausen	Osterode am Harz	1 827	03 2 39 141
2053	Schwarzenbek, Stadt	Herzogtum Lauenburg	9 322	01 0 53 116	2241	Schwieghusen	Dithmarschen	172	01 0 51 106
7294	Schwarzenberg	Freudenstadt	914	08 4 35 151	3131	Schwiepe	Luchow - Dannenberg	39	03 3 36 294
8491	—	Kotzing	432	09 2 38 145	8911	Schwifling	Landsberg a. Lech	578	09 1 43 156
3509	—	Melsungen	393	06 2 40 056	8546	Schwimbach	Hilpoltstein	203	09 5 39 180
5561	Schwarzenborn	Bernkastel - Wittlich	63	07 2 31 116	8441	Schwimmbach	Straubing	513	09 2 47 151
3579	—, Stadt	Ziegenhain	1 237	06 2 45 062	2091	Schwinde	Harburg	462	03 3 35 219
8501	Schwarzenbruck	Nürnberg	3 746	09 5 42 140	8255	Schwindegg	Muhldorf a. Inn	1 086	09 1 46 155
8472	Schwarzenfeld, Markt	Nabburg	5 186	09 3 37 139	8251	Schwindkirch	Muhldorf a. Inn	680	09 1 46 156
6491	Schwarzenfels	Schluchtern	501	06 1 51 033	2161	Schwinge	Stade	607	03 4 35 194
8671	Schwarzenhammer	Wunsiedel	1 038	09 4 47 125	5541	Schwirzheim	Bitburg - Prüm	383	07 2 32 305
6441	Schwarzenhasel	Rotenburg	481	06 2 41 058	2361	Schwissel	Segeberg	149	01 0 60 074
6631	Schwarzenholz	Saarlouis	3 231	10 0 35 119	2132	Schwitschen	Rotenburg (Wumme)	504	03 4 34 153
8671	Schwarzenstein	Naila	591	09 4 42 139	5759	Schwitten	Iserlohn	2 081	05 8 35 415
8411	Schwarzenhohnhausen	Parsberg	378	09 3 42 171	2981	Schwittersum	Norden	328	03 6 33 160
6571	Schwarzerden	Bad Kreuznach	341	07 1 33 205	7111	Schwollbronn	Ohringen	376	08 1 44 149
6691	—	Sankt Wendel	375	10 0 37 526	8861	Schworsheim	Nordlingen	508	09 7 46 177
8461	Schwarzhofen, Markt	Neunburg vorm Wald	1 076	09 3 39 139	7881	Schworstadt	Sackingen	2 034	08 3 43 152
3441	Schwebda	Eschwege	1 083	06 2 31 054	6589	Schwoilen	Birkenfeld	464	07 1 34 080
6401	Schweben	Fulda	522	06 2 34 122	3161	Schwublingsen	Burgdorf	634	03 3 31 171
8722	Schwebenried	Karlstadt	773	09 6 42 151	3301	Schwluper//Groß	Gifhorn	1 336	03 3 34 162
8721	Schwebheim	Schweinfurt	2 318	09 6 51 159	3301	—//Klein	Gifhorn	612	03 3 34 178
8531	—	Uffenheim	235	09 5 46 165	8621	Schwurbitz	Lichtenfels	1 662	09 4 40 154
3535	Schweckhausen	Warburg	292	05 7 41 421	5401	Sebastian//Sankt	Mayen - Koblenz	1 493	07 1 37 222
6751	Schwedelbach	Kaiserslautern	676	07 3 35 043	3071	Sebbenhausen	Nienburg (Weser)	331	03 1 37 184
2301	Schwedeneck	Rendsburg - Eckernförde	1 708	01 0 58 150	3579	Sebbeterode	Ziegenhain	437	06 2 45 063
4471	Schweffingen	Meppen	307	03 5 36 174	3351	Sebexen	Osterode am Harz	1 094	03 2 39 142
4501	Schwege	Osnabrück	717	03 5 37 174	3371	Seboldshausen	Gandersheim	240	03 7 33 168
4509	—	Wittlage	933	03 5 38 135	7151	Seckelberg	Backnang	824	08 1 32 150
6721	Schwegenheim	Germerheim	2 036	07 3 34 028	6341	Seckshelden	Dillkreis	1 833	06 1 37 059
2881	Schwei	Wesermarsch	1 778	03 8 36 126	8729	Secksthal	Haßfurt	87	09 6 40 157
2931	Schweiburg	Wesermarsch	1 523	03 8 36 127	5439	Seck	Oberwesterwaldkreis	952	07 1 39 095
5558	Schweich	Trier - Saarburg	5 590	07 2 35 125	6967	Seckach	Buchen	2 019	08 2 32 178
6749	Schweigen - Rechtenbach	Landau - Bad Bergzabern	1 300	07 3 37 071	2801	Seckenhausen	Grafschaft Hoya	2 476	03 1 32 203
6971	Schweigern	Tauberbischofsheim	868	08 2 39 173	3119	Seckendorf	Uelzen	226	03 3 39 262
7631	Schweighausen	Lahr	1 292	08 3 37 147	6129	Seckmauern	Erbach	1 488	06 1 38 078

Post- leit- zahl	Gemeinde		Wohn- bevölkerung am 27.5.1970	Statistische Kennziffer	Post- leit- zahl	Gemeinde		Wohn- bevölkerung am 27.5.1970	Statistische Kennziffer
	Namen	Kreis				Namen	Kreis		
8412	See	Burglengenfeld	253	09 3 33 146	6141	Seidenbuch	Bergstraße	333	06 1 32 083
8433	—	Parsberg	450	09 3 42 172	8631	Seidmannsdorf	Coburg	492	09 4 33 206
7591	Seebach	Buhl	1 514	08 3 31 140	8581	Seidwitz	Pegnitz	280	09 4 43 161
8351	—	Deggendorf	1 067	09 2 32 151	5231	Seifen	Altenkirchen (Westerwald)	119	07 1 32 104
8461	Seebarn	Neunburg vorm Wald	393	09 3 39 140	6441	Seifertshausen	Rotenburg	315	06 2 41 059
2804	Seebbergen	Osterholz	488	03 4 33 154	8909	Seifertshofen	Krumbach (Schwabens)	194	09 7 40 149
7401	Seeborn	Tubingen	949	08 4 45 153	8781	Seifriedsburg	Gemunden a. Main	547	09 6 37 133
8221	Seebuck	Traunstein	535	09 1 53 148	8602	Seigendorf	Bamberg	250	09 4 31 207
3429	Seeburg	Duderstadt	747	03 2 32 135	3579	Seigertshausen	Ziegenhain	744	06 2 45 064
7419	—	Munsingen	339	08 4 38 155	6349	Seilhofen	Dillkreis	176	06 1 37 060
2149	Seedorf	Bremervorde	390	03 4 31 201	5521	Seinsfeld	Bitburg - Prum	226	07 2 32 306
2411	—	Herzogtum Lauenburg	574	01 0 53 117	8711	Seinsheim, Markt	Kitzingen	502	09 6 43 153
3148	—	Lüneburg	166	03 3 37 201	3341	Seinstedt	Wolfenbittel	405	03 7 36 181
7239	—	Rottweil	1 449	08 4 41 154	7901	Seisen	Ulm	974	08 1 47 174
2361	—	Segeberg	1 777	01 0 60 075	8581	Seitenbach	Bayreuth	171	09 4 32 175
3119	—	Uelzen	292	03 3 39 263	8541	Seitendorf	Ansbach	273	09 5 31 174
2353	—/Borgdorf	Rendsburg - Eckernförde	222	01 0 58 023	8481	Seitenthal	Eschenbach i.d. OPf	205	09 3 35 140
2211	Seefeld	Rendsburg - Eckernförde	335	01 0 58 151	7201	Seitingen	Tuttligen	925	08 4 46 138
2881	—	Wesermarsch	1 538	03 8 36 128	6209	Seitzenhahn	Untertaunuskreis	544	06 1 52 068
8031	—/Oberaltling	Starnberg	1 990	09 1 52 135	5541	Seiwerath	Bitburg - Prum	164	07 2 32 307
7841	Seefeldten	Mülheim	994	08 3 39 148	8672	Selb, Stadt	—	18 340	09 4 19 000
8959	Seeg	Füssen	1 891	09 7 35 125	6691	Selbach	Sankt Wendel	794	10 0 37 323
2861	Seehausen	Osterholz	255	03 4 33 155	5249	—, Amt Wissen	Altenkirchen (Westerwald)	672	07 1 32 105
8110	— a. Staffelsee	Weilheim i. OB	1 582	09 1 55 143	8671	Selbitz, Stadt	Naila	4 200	09 4 42 140
6101	Seenheim	Darmstadt	6 002	06 1 35 036	8672	Selb - Ploßberg	Rehau	1 287	09 4 44 127
7941	Seekirch	Saulgau	212	08 4 42 189	6799	Selchenbach	Kusel	417	07 3 36 094
8640	Seelach	Kronach	516	09 4 38 180	2309	Selent	Plön	1 101	01 0 57 077
7633	Seelbach	Lahr	3 483	08 3 37 148	5131	Selkant	Selbkantkreis Geilenkirchen - Heinsberg	7 859	05 4 37 118
3569	—	Marburg	68	06 2 39 100	8802	Selgenstadt	Gunzenhausen	144	09 5 37 157
5409	—	Rhein - Lahn - Kreis	381	07 1 41 128	7799	Selgetswiller	Sigmaringen	102	08 4 43 169
5249	—, Amt Hamm	Altenkirchen (Westerwald)	129	07 1 32 102	5161	Selhausen	Duren	258	05 4 32 313
5232	— (Westerwald)	Altenkirchen (Westerwald)	343	07 1 32 103	6453	Seligenstadt, Stadt	Offenbach	12 165	06 1 49 024
6759	Seelen	Kusel	220	07 3 36 093	8541	Selingsstadt	Hilpoltstein	194	09 5 39 181
6241	Seelenberg	Uisingen	293	06 1 53 034	2381	Selk	Schleswig	590	01 0 59 078
4951	Seelenfeld	Minden	338	05 7 39 732	3221	Sellenstedt	Alfeld (Leine)	276	03 2 31 175
5201	Seelscheid//Neunkirchen	Rhein - Sieg - Kreis	9 504	05 3 37 122	5541	Sellerich	Bitburg - Prum	333	07 2 32 308
3016	Seelze	Hannover	10 294	03 1 35 175	3139	Sellien	Luchow - Dannenberg	26	03 3 36 298
6471	Seemen//Mittel	Budingen	282	06 1 34 067	6311	Sellinrod	Alsfeld	772	06 1 31 079
6471	—/Nieder	Budingen	255	06 1 34 070	2851	Sellstedt	Wesermünde	1 366	03 4 37 186
8531	Seenheim	Uffenheim	160	09 5 46 166	4714	Selm	Ludwigshausen	15 493	05 4 35 213
8221	Seon	Traunstein	1 580	09 1 53 149	2143	Selsingen	Bremervorde	1 586	03 4 31 202
3131	Seerau	Luchow - Dannenberg	43	03 3 36 296	6471	Selters	Budingen	562	06 1 34 089
3131	— in der Lucie	Luchow - Dannenberg	105	03 3 36 297	6291	—	Oberlahnkreis	381	06 1 47 053
3171	Seershausen	Gifhorn	717	03 3 34 218	5418	— (Westerwald)	Unterwesterwaldkreis	2 016	07 1 42 067
6571	Seesbach	Bad Kreuznach	618	07 1 33 094	2919	Selverde	Leer	445	03 6 32 201
3370	Seesen, Stadt	Gandersheim	13 312	07 3 33 169	3251	Selxen	Hamel - Pyrmont	151	03 1 34 179
8124	Seeshaupt	Weilheim i. OB	1 844	09 1 55 144	6501	Selzen	Mainz - Bingen	1 177	07 3 39 053
8911	Seestall	Kaufbeuren	469	09 7 38 155	6751	Sembach	Donnersbergkreis	762	07 3 33 070
2201	Seestermuhe	Pinneberg	677	01 0 56 045	6111	Semd	Dieburg	1 636	06 1 36 043
2251	Seeth	Nordfriesland	639	01 0 54 119	8301	Semerskirchen	Rottenburg a.d. Laaber	197	09 2 46 149
2201	— Ekholt	Pinneberg	528	01 0 56 046	3341	Semmenstedt	Wolfenbittel	614	03 7 36 182
5521	Seffern	Bitburg - Prum	387	07 2 32 119	8601	Sendelbach	Ebern	191	09 6 36 170
5521	Sefferweich	Bitburg - Prum	230	07 2 32 120	8561	—	Hersbruck	88	09 5 38 143
2360	Segeberg, Stadt//Bad	Segeberg	12 710	01 0 60 005	4401	Senden	Ludwigshausen	6 094	05 5 35 114
3251	Segelhorst	Grafschaft Schaumburg	545	03 1 33 185	7913	—, Markt	Neu - Ulm	7 916	09 7 45 152
3221	Segeste	Alfeld (Leine)	267	03 2 31 172	4401	Sendenhorst, Stadt	Beckum	5 814	05 5 32 612
7881	Segeten	Sackingen	250	08 3 43 153	8492	Sengenbuhl	Cham	591	09 3 34 139
4961	Seggebruch	Schaumburg - Lippe	457	03 1 38 161	8431	Sengenthal	Neumarkt i.d. OPf	619	09 3 38 163
8861	Seglohe	Nordlingen	133	09 7 46 178	5541	Sengerich	Bitburg - Prum	36	07 2 32 309
8711	Segnitz	Kitzingen	976	09 6 43 152	8401	Sengkofen	Regensburg	327	09 3 43 213
8804	Segringen	Dinkelsbühl	284	09 5 32 157	2941	Sengwarden	Friesland	2 186	03 8 33 120
2371	Sehestedt	Rendsburg - Eckernförde	755	01 0 58 152	5591	Senheim	Cochem - Zell	716	07 1 35 079
3211	Sehde	Alfeld (Leine)	533	03 2 31 173	4814	Senne l	Bielefeld	17 421	05 7 31 114
3321	—	Wolfenbittel	1 120	03 7 36 180	4816	Sennestadt, Stadt	Bielefeld	20 187	05 7 31 115
3201	Sehlem	Alfeld (Leine)	884	03 2 31 174	6961	Sennfeld	Buchen	1 181	08 2 32 179
5561	—	Bernkastel - Wittlich	749	07 2 31 117	8722	—	Schweinfurt	3 925	09 6 51 160
3559	Sehlen	Frankenberg	287	06 2 32 069	6121	Sensbach//Ober	Erbach	513	06 1 38 064
4523	Sehlingdorf	Melle	193	03 5 35 154	6121	—/Unter	Erbach	219	06 1 38 085
3091	Sehlingen	Verden	254	03 4 36 177	5489	Senseid	Ahrweiler	89	07 1 31 075
2061	Sehmsdorf	Stormarn	256	01 0 62 068	6581	Seisweiler	Birkenfeld	801	07 1 34 081
3163	Sehnde	Burgdorf	5 823	03 3 31 172	7791	Sentenhart	Stockach	280	08 3 44 157
6643	Sehndorf	Merzig - Wadern	216	10 0 32 721	4711	Seppenrade	Ludwigshausen	4 518	05 5 35 513
3071	Sehnsen	Nienburg (Weser)	159	03 1 37 185	2110	Seppensen	Harburg	1 475	03 3 35 220
6321	Seibelsdorf	Alsfeld	313	06 1 31 078	4771	Seringhausen	Lippstadt	100	05 8 36 218
8641	—, Markt	Stadtsteinach	525	09 4 45 134	8621	Serkendorf	Staffelstein	143	09 4 46 151
6531	Seibersbach	Bad Kreuznach	1 201	07 1 33 095	7131	Serres	Vaihingen	506	08 1 48 145
8899	Seibersdorf	Schrobenhausen	324	09 1 51 140	8729	Serrfeld	Königshofen i. Grabfeld	147	09 6 44 135
6311	Seibertensrod//Ober	Alsfeld	272	06 1 31 063	5512	Serrig	Trier - Saarburg	1 560	07 2 35 126
6311	—/Unter	Alsfeld	276	06 1 31 084	7126	Sersheim	Vaihingen	3 300	08 1 48 146
8859	Seiboldsdorf	Neuburg a. d. Donau	144	09 7 44 174	5411	Sessenbach	Unterwesterwaldkreis	360	07 1 42 068
7971	Seibranz	Wangen	946	08 4 47 144					

Gemeinde		Kreis	Wohn- bevölkerung am 27.5.1970	Statistische Kennziffer	Gemeinde		Kreis	Wohn- bevölkerung am 27.5.1970	Statistische Kennziffer
Post- leit- zahl	Namen				Post- leit- zahl	Namen			
5419	Sessenhausen	Unterwesterwaldkreis	532	07 1 42 069	5174	Siersdorf	Julich	3 049	05 4 34 218
8601	Seßlach, Stadt	Staffelstein	1 125	09 4 46 152	5433	Siershahn	Unterwesterwaldkreis	2 650	07 1 42 070
2061	Seth	Segeberg	1 341	01 0 60 076	3301	Sierße	Braunschweig	1 010	03 7 32 164
4452	Setlage	Lingen	313	03 5 34 160	6581	Siesbach	Birkenfeld	380	07 1 34 084
5112	Setterich	Selfkantkreis Geilen- kirchen - Heinsberg	7 168	05 4 37 115	7959	Sießen im Wald	Biberach	742	08 4 32 179
3401	Settmarshausen	Gottingen	844	03 2 34 175	3031	Sieverdingen	Fallingbostal	139	03 3 33 171
4557	Settrup	Bersenbruck	486	03 5 32 186	2851	Sievern	Wesermünde	930	03 4 37 187
6419	Setzelbach	Hunfeld	191	06 2 37 064	3166	Sievershausen	Burgdorf	1 831	03 3 31 173
7901	Setzingen	Ulm	460	08 1 47 175	3354	—	Einbeck	1 650	03 2 33 145
8621	Seubelsdorf	Lichtenfels	1 067	09 4 40 155	3351	—/Ahlshausen	Gandersheim	739	03 7 33 112
8431	Seubersdorf	Parsberg	1 438	09 3 42 173	2359	Sieversshutten	Segeberg	578	01 0 60 077
8731	Seubrigshausen	Bad Kissingen	493	09 6 33 152	2381	Sieverstedt	Flensburg - Land	445	01 0 52 059
8451	Seugast	Amberg	841	09 3 31 151	2216	Siezbuttel	Steinburg	89	01 0 61 099
8501	Seukendorf	Furth	1 007	09 5 36 135	7971	Siegen	Wangen	168	08 4 47 145
6381	Seulberg	Obertaunuskreis	3 564	06 1 48 015	8453	Sigl	Amberg	418	09 3 31 152
8580	Seulbitz	Bayreuth	232	09 4 32 176	7109	Siglingen	Heilbronn	1 221	08 1 38 190
8661	— a.d. sachs. Saale	Munchberg	332	09 4 41 132	7480	Sigmaringen, Stadt	Sigmaringen	11 115	08 4 43 170
3429	Seulingen	Duderstadt	1 221	03 2 32 136	7481	Sigmaringendorf	Sigmaringen	3 178	08 4 43 171
8591	Seußen	Wunsiedel	693	09 4 47 145	7241	Sigmarswangen	Horb	608	08 4 37 149
8602	Seußling	Bamberg	417	09 4 31 208	8995	Sigmarszell	Lindau (Bodensee)	655	09 7 50 132
8831	Seuversholz	Eichstatt	331	09 5 33 175	8061	Sigmertshausen	Dachau	309	09 1 36 156
5449	Sevenich	Rhein - Hunsrück - Kreis	214	07 1 40 143	8459	Sigras	Amberg	423	09 3 31 153
5529	Sevenig bei Neuerburg	Bitburg - Prum	40	07 2 32 121	5789	Silbach	Brilon	972	05 8 33 616
5541	— (Our)	Bitburg - Prum	128	07 2 32 310	8671	Silberbach	Hof	224	09 4 37 141
7831	Sexau	Emmendingen	2 103	08 3 33 152	8591	—	Rehau	325	09 4 44 134
8313	Seyboldsdorf	Vilsbiburg	648	09 2 49 144	3451	Silberborn	Northeim	596	03 2 38 172
8581	Seybotheneuth	Bayreuth	726	09 4 32 177	3561	Silberg	Biedenkopf	392	06 1 33 055
6651	Seyweiler	Homburg	165	10 0 31 513	2381	Sillertstedt	Schleswig	1 003	01 0 59 079
3221	Sibbesse	Alfeld (Leine)	1 216	03 2 31 176	6419	Silges	Hunfeld	322	06 2 37 065
3511	Sichelnstein	Munden	409	03 2 37 140	7911	Silheim	Neu - Ulm	312	09 7 45 153
6471	Sichenhausen	Budingen	246	06 1 34 090	2941	Sillentede	Friesland	3 573	03 8 33 121
3551	Sichertshausen	Marburg	356	06 2 39 101	8069	Sillertshausen	Freising	273	09 1 39 168
4771	Sichtigvor	Arnsberg	1 942	05 8 32 615	2391	Sillerup	Flensburg - Land	599	01 0 52 060
6401	Sickels	Fulda	552	06 2 34 124	3201	Sillium	Hildesheim - Marienburg	681	03 2 35 199
6421	Sickendorf	Lauterbach	181	06 1 44 057	3324	—, gemfr. Gebiet	Wolfenbüttel	4	03 7 36 516
7411	Sickenhausen	Reutlingen	1 156	08 4 40 141	6639	Silwingen	Merzig - Wadern	346	10 0 32 319
6111	Sickenhofen	Dieburg	967	06 1 36 044	6749	Silz	Landau - Bad Bergzabern	798	07 3 37 074
8711	Sickershausen	Kitzingen	853	09 6 43 154	2351	Silzen	Steinburg	158	01 0 61 100
7451	Sickingen	Hechingen	588	08 4 36 145	3131	Simander	Luchow - Dannenberg	192	03 3 36 300
3491	Siddessen	Warburg	424	05 7 41 319	8265	Simbach a. Inn, Stadt	Pfarrkirchen	7 731	09 2 44 140
4791	Siddinghausen	Buren	910	05 7 32 317	8384	—, Markt	Eggenfelden	1 247	09 2 34 162
6741	Sieboldingen	Landau - Bad Bergzabern	1 051	07 3 37 073	8561	Simmelsdorf	Lauf a d. Pegnitz	712	09 5 40 142
5441	Siebenbach	Mayen - Koblenz	183	07 1 37 099	5101	Simmerath	Monschau	3 020	05 4 35 612
2061	Siebenbaumen	Herzogtum Lauenburg	465	01 0 53 118	8999	Simmerberg, Markt//Weiler	Lindau (Bodensee)	4 202	09 7 50 136
7111	Siebeneich	Ohrringen	151	08 1 44 150	5411	Simmern	Unterwesterwaldkreis	877	07 1 42 071
2059	Siebeneichen	Herzogtum Lauenburg	233	01 0 53 119	6540	—, Stadt	Rhein - Hunsrück - Kreis	5 507	07 1 40 144
3421	Sieber	Zellerfeld	800	03 2 41 122	6571	Simmern unter Dhaun	Bad Kreuznach	1 352	07 1 33 096
8939	Siebnach	Mindelheim	551	09 7 43 156	6341	Simmersbach	Biedenkopf	1 070	06 1 33 056
3401	Sieboldshausen	Gottingen	702	03 2 34 176	7271	Simmersfeld	Calw	674	08 4 33 194
8531	Siedelbach	Neustadt a d. Aisch	170	09 5 41 184	6411	Simmershausen	Fulda	622	06 2 34 125
6941	Siedelsbrunn	Bergstraße	767	06 1 32 084	8701	Simmershofen	Uffenheim	221	09 5 46 167
2839	Sieden	Nienburg (Weser)	264	03 1 37 186	7261	Simmozheim	Calw	1 371	08 4 33 195
2839	Siedenburg, Flecken	Grafschaft Diepholz	1 023	03 1 31 167	6991	Simmrigen	Mergentheim	86	08 1 42 154
5789	Siedlinghausen	Brilon	1 912	05 8 33 224	2250	Simonsberg	Nordfriesland	683	01 0 54 120
6551	Siefersheim	Alzey - Worms	795	07 3 31 060	8561	Simonshofen	Lauf a d. Pegnitz	529	09 5 40 143
5200	Sieburg, Stadt	Rhein - Sieg - Kreis	33 684	05 3 37 126	7809	Simonswald	Emmendingen	1 912	08 3 33 169
7809	Siegelau	Emmendingen	632	08 3 33 153	2971	Simonswolde	Aurich (Ostfriesland)	1 397	03 6 31 154
6921	Siegelsbach	Sinsheim	1 409	08 2 38 149	7181	Simprechtshausen	Crailsheim	264	08 1 34 156
2986	Siegelsum	Norden	247	03 6 33 161	3551	Simstshausen	Marburg	473	06 2 39 102
5900	Siegen, Stadt	Siegen	57 302	05 8 39 114	8804	Sinbronn	Dinkelsbühl	519	09 5 32 159
8421	Siegenburg, Markt	Kelheim	1 857	09 2 37 159	7109	Sindeldorf	Kunkelsau	497	08 1 39 145
8711	Siegendorf	Gerozhofen	230	09 6 38 171	7032	Sindelfingen, Stadt	Boblingen	40 785	08 1 33 145
8411	Siegenstein	Roding	172	09 3 45 142	8121	Sindelsdorf	Weilheim i. OB	681	09 1 55 145
8441	Siegersdorf	Bogen	523	09 2 31 149	8541	Sindersdorf	Hilpoltstein	126	09 5 39 182
8561	—	Lauf a d. Pegnitz	208	09 5 40 141	3571	Sindersfeld	Marburg	351	06 2 39 103
8011	Siegertsbrunn	Munchen	991	09 1 47 134	8431	Sindlbach	Neumarkt i. d. OPf	762	09 3 38 164
8931	Siegertshofen	Schwabmunchen	301	09 7 47 138	6961	Sindolshheim	Buchen	559	08 2 32 180
6431	Sieglos	Hersfeld	263	06 2 35 065	5159	Sindorf	Bergheim (Erft)	6 292	05 3 31 612
8221	Siegsdorf	Traunstein	3 383	09 1 53 150	7111	Sindringen, Stadt	Ohrringen	582	08 1 44 151
2071	Siek	Stormarn	1 065	01 0 62 069	7531	Singen	Pforzheim	2 483	08 2 37 138
8891	Sielenbach	Aichach	885	09 1 31 167	7700	— (Hohentwiel), Stadt	Konstanz	42 169	08 3 36 162
4993	Sielhorst	Bulbecke	781	05 7 38 815	8069	Singenbach	Schrobenhausen	317	09 1 51 141
7021	Sielmingen	Esslingen	5 219	08 1 35 136	8789	Singenrain	Bad Bruckenau	154	09 6 35 128
3139	Siemen	Luchow - Dannenberg	205	03 3 36 299	5409	Singhofen	Rhein - Lahn - Kreis	1 246	07 1 41 129
6581	Sien	Birkenfeld	618	07 1 34 082	3581	Singlis	Fritzlar - Homberg	936	06 2 33 083
6581	Sienhachenbach	Birkenfeld	236	07 1 34 083	3569	Sinkershausen	Biedenkopf	297	06 1 33 057
7808	Siensbach	Emmendingen	629	08 3 33 154	6349	Sinn	Dillkreis	4 141	06 1 37 061
4444	Sierringhoek	Grafschaft Bentheim	345	03 5 33 163	5021	Sinnersdorf	Koln	9 033	05 3 34 121
2409	Sierksdorf	Ostholstein	1 160	01 0 55 039	8859	Sinning	Neuburg a d. Donau	664	09 7 44 175
2061	Sierksrade	Herzogtum Lauenburg	301	01 0 53 120	7959	Sinningen	Biberach	368	08 4 32 180
6639	Siersburg	Saarlouis	3 782	10 0 35 719	6920	Sinsheim, Stadt	Sinsheim	8 056	08 2 38 150
5489	Sierscheid	Ahrweiler	86	07 1 31 076	5529	Sinspelt	Bitburg - Prum	347	07 2 32 122
					6641	Sinz	Merzig - Wadern	319	10 0 32 722

Gemeinde		Kreis	Wohn- bevölkerung am 27.5.1970	Statistische Kennziffer	Gemeinde		Kreis	Wohn- bevölkerung am 27.5.1970	Statistische Kennziffer
Post- leit- zahl	Namen				Post- leit- zahl	Namen			
8491	Sinzendorf	Waldmünchen	135	09 3 49 137	6551	Sommerloch	Bad Kreuznach	349	07 1 33 098
7573	Sinzheim	Bühl	6 797	08 3 31 141	8802	Sommersdorf	Feuchtwangen	166	09 5 35 151
5485	Sinzig, Stadt	Ahrweiler	12 116	07 1 31 077	3559	Somplar	Frankenberg	370	06 2 32 070
8411	Sinzing	Regensburg	2 410	09 3 43 214	6149	Sonderbach	Bergstraße	526	06 1 32 085
3589	Sipperhausen	Fritzlar - Homberg	259	06 2 33 084	7941	Sonderbuch	Münsingen	190	08 4 38 157
6751	Sippersfeld	Donnersbergkreis	905	07 3 33 071	7901	—	Ulm	438	08 1 47 176
7761	Sipplingen	Überlingen	1 805	08 3 45 164	8881	Sonderheim	Dillingen a.d. Donau	162	09 7 32 165
8901	Sirchenried	Friedberg	110	09 7 34 142	8701	Sonderhofen	Ochsenfurt	609	09 6 50 154
7419	Sirchingen	Münsingen	446	08 4 38 156	7421	Sondernach	Münsingen	175	08 4 38 158
2411	Sirksfelde	Herzogtum Lauenburg	205	01 0 53 121	8741	Sondernau	Bad Neustadt a.d. Saale	308	09 6 34 139
5501	Sirzenich	Trier - Saarburg	697	07 2 35 127	6729	Sondernheim	Germersheim	1 956	07 3 34 029
3331	Sisbeck//Groß	Helmstedt	358	03 7 35 131	8802	Sondernohe	Ansbach	159	09 5 31 175
3331	—//Klein	Helmstedt	296	03 7 35 140	6981	Sonderriet	Tauberbischofsheim	500	08 2 39 174
8301	Sittelsdorf	Rottenburg a.d. Laaber	117	09 2 46 150	8311	Sondersfeld	Neumarkt i.d. OPf.	288	09 3 38 165
8063	Sittenbach	Friedberg	597	09 7 34 143	3589	Sondheim	Fritzlar - Homberg	366	06 2 33 085
2139	Sittensen	Bremervörde	3 330	03 4 31 152	8741	—	Mellrichstadt	362	09 6 47 139
4559	Sitter//Ahausen	Bersenbrück	366	03 5 32 112	8741	— v.d. Rhon	Mellrichstadt	645	09 6 47 140
6761	Sitters	Donnersbergkreis	139	07 3 33 072	8625	Sonnefeld	Coburg	3 271	09 4 33 207
6601	Sitterswald	Saarbrücken	1 604	10 0 34 414	8391	Sonnen	Wegscheid	421	09 2 51 130
7841	Sitzenkirch	Müllheim	211	08 3 39 149	3301	Sonnenberg	Braunschweig	561	03 7 32 165
6619	Sitzerath	Sankt Wendel	889	10 0 37 419	6581	— - Winneberg	Birkenfeld	628	07 1 34 085
6553	Sobernheim, Stadt	Bad Kreuznach	7 120	07 1 33 097	3071	Sonnenborstel	Nienburg (Weser)	108	03 1 37 187
8751	Soden	Obernburg a. Main	881	09 6 49 137	8461	Sonnenried	Neunburg vorm Wald	253	09 3 39 141
6232	— am Taunus, Bad, Stadt	Main - Taunus - Kreis	10 067	06 1 46 040	6581	Sonnschied	Birkenfeld	125	07 1 34 086
6483	— bei Salmünster, Bad, Stadt	Schluchtern	3 034	06 1 51 035	4176	Sonsbeck	Moers	5 951	05 2 37 131
3141	Soderstorf	Harburg	626	03 3 35 221	8947	Sontheim	Memmingen	1 461	09 7 42 155
8201	Sochtenau	Rosenheim	1 643	09 1 49 158	7421	—	Münsingen	949	08 4 38 159
8135	Socking	Starnberg	4 334	09 1 52 141	8881	—	Wertingen	265	09 7 49 153
3201	Soder	Hildesheim - Marienburg	119	03 2 35 200	7927	— an der Brenz	Heidenheim	3 581	08 1 37 146
4475	Sogel	Aschendorf - Hummling	3 381	03 5 31 152	8972	Sonthofen, Stadt	Sonthofen	16 578	09 7 48 135
4551	Sogeln	Bersenbrück	647	03 5 32 187	6443	Sontra, Stadt	Rotenburg	5 765	06 2 41 061
3201	Sohlde	Hildesheim - Marienburg	2 029	03 2 35 201	3437	Sooden - Allendorf, Bad, Stadt	Witzenhausen	6 607	06 2 43 043
2131	Sohlingen	Rotenburg (Wumme)	401	03 4 34 154	2371	Sophienhamm	Rendsburg - Eckernförde	279	01 0 58 154
3201	Sohre	Hildesheim - Marienburg	1 152	03 2 35 202	2251	Sophien - Koog//Elisabeth-	Nordfriesland	59	01 0 54 026
2361	Sohren	Segeberg	144	01 0 60 078	3301	Sophiental	Braunschweig	328	03 7 32 166
3501	Sohrewald	Kassel	4 239	06 2 38 040	8581	Sophienthal	Bayreuth	237	09 4 32 178
7801	Solden	Freiburg	813	08 3 34 173	6321	Sorg//Ober	Alsfeld	117	06 1 31 064
8201	Sollhuben	Rosenheim	847	09 1 49 159	6321	—//Unter	Alsfeld	72	06 1 31 085
3339	Sollingen	Helmstedt	1 055	03 7 35 169	6431	Sorga	Hersfeld	1 279	06 2 35 067
7501	—	Karlsruhe	5 060	08 2 34 156	3161	Sorgensen	Burgdorf	609	03 3 31 174
7571	—	Rastatt	776	08 3 42 148	8831	Sornhull	Eichstatt	130	09 5 33 187
8475	Sollitz	Nabburg	185	09 3 37 140	3201	Sorsum	Hildesheim - Marienburg	1 973	03 2 35 203
8722	Sommersdorf	Schweinfurt	407	09 6 51 161	3211	—	Springe	300	03 1 39 155
2257	Sonnebull	Nordfriesland	185	01 0 54 121	5581	Sosberg	Cochem - Zell	220	07 1 35 080
2301	Soren	Rendsburg - Eckernförde	105	01 0 58 153	3164	Soßmar	Peine	745	03 2 40 159
6501	Sorgenloch	Mainz - Bingen	684	07 3 39 054	2139	Sothel	Rotenburg Wumme)	182	03 4 34 155
5231	Sorth	Altenkirchen (Westerwald)	175	07 1 32 106	3341	Sottmar	Wolfenbüttel	109	03 7 36 183
2393	Sorup	Flensburg - Land	4 022	01 0 52 061	2101	Sottorf	Harburg	373	03 3 35 222
5511	Sost	Trier - Saarburg	155	07 2 35 128	3201	Sottrum	Hildesheim - Marienburg	818	03 2 35 204
4770	Soest, Stadt	Soest	37 675	05 8 40 115	2134	—	Rotenburg (Wumme)	2 253	03 4 34 156
6691	Sotern	Sankt Wendel	1 351	10 0 37 324	6611	Sotzweiler	Sankt Wendel	1 472	10 0 37 716
3419	Sohlingen	Northeim	943	03 2 38 173	3139	Soven	Luchow - Dannenberg	31	03 3 36 302
2255	Soholm	Nordfriesland	158	01 0 54 122	8091	Soyen	Wasserburg a. Inn	1 133	09 1 54 163
6543	Sohren	Rhein - Hunsrück - Kreis	1 951	07 1 40 145	6551	Spabrücken	Bad Kreuznach	1 036	07 1 33 099
6541	Sohrschied	Rhein - Hunsrück - Kreis	117	07 1 40 146	6101	Spachbrücken	Dieburg	1 801	06 1 36 045
6419	Soisdorf	Hunfeld	398	06 2 37 066	2851	Spaden	Wesermünde	2 935	03 4 37 188
3051	Soldorf	Grafschaft Schaumburg	240	03 1 33 186	4471	Spahnharrenstätte	Aschendorf - Hummling	1 041	03 5 31 153
5650	Solingen, Stadt	—	176 420	05 1 22 000	7208	Spaichingen, Stadt	Tuttlingen	8 296	08 4 46 139
3133	Solkau	Luchow - Dannenberg	87	03 3 36 301	6551	Spall	Bad Kreuznach	151	07 1 33 100
8351	Solla	Grafenau	405	09 2 35 134	8545	Spalt, Stadt	Schwabach	2 734	09 5 45 150
8461	Sollbach	Roding	292	09 3 45 143	3411	Spanbeck	Göttingen	393	03 2 34 177
2381	Sollerup	Flensburg - Land	484	01 0 52 062	5561	Spangdahlem	Bitburg - Prüm	935	07 2 32 311
3350	Solling (Landkreis Einbeck), gemfr. Gebiet	Einbeck	20	03 2 33 511	3509	Spangenberg, Stadt	Melsungen	3 030	06 2 40 057
8434	Sollngriesbach	Beilngries	286	09 3 32 143	8521	Spardorf	Erlangen	1 245	09 5 34 133
2251	Sollwitt	Nordfriesland	334	01 0 54 123	8663	Sparneck, Markt	Munchberg	2 198	09 4 41 133
6434	Solms	Hersfeld	148	06 2 35 066	2201	Sparrieshoop//Klein Offen- seth -	Pinneberg	1 752	01 0 56 030
8831	Solnhofen	Weißenburg i. Bay.	1 707	09 5 47 163	7321	Sparwiesen	Göppingen	1 111	08 1 36 159
3151	Solschen	Peine	1 296	03 2 40 132	8111	Spatzenhäuser	Weilheim i. OB	487	09 1 55 146
3040	Soltau, Stadt	Soltau	15 674	03 3 38 153	5401	Spay	Mayen - Koblenz	2 082	07 1 37 223
3111	Soltendieck	Uelzen	475	03 3 39 264	6921	Spechbach	Heidelberg	1 308	08 2 33 154
6441	Solz	Rotenburg	835	06 2 41 060	3101	Spechtshorn	Celle	371	03 3 32 185
7261	Sommenhardt	Calw	693	08 4 33 196	3579	Speckswinkel	Marburg	510	06 2 39 104
8711	Sommerach	Gerolzhofen	926	09 6 38 172	3511	Speele	Münden	845	03 2 37 141
8751	Sommerau	Obernburg a. Main	751	09 6 49 138	5522	Speicher	Bitburg - Prüm	3 060	07 2 32 123
5501	—	Trier - Saarburg	80	07 2 35 129	8585	Speichersdorf	Kemnath	1 854	09 3 36 140
8701	Sommerhausen, Markt	Ochsenfurt	1 403	09 6 50 153	8789	Speicherz	Bad Brückenau	180	09 6 35 129
4451	Sommeringen//Huvede	Lingen	359	03 5 34 140	8561	Speikern	Lauf a.d. Pegnitz	652	09 5 40 144
8752	Sommerkahl	Alzenau i. UFr.	958	09 6 31 151	8481	Speinshart	Eschenbach i.d. OPf.	361	09 3 35 141
2201	Sommerland	Steinburg	844	01 0 61 101	2941	Spekendorf	Aurich (Ostfriesland)	553	03 6 31 155
					4441	Spelle	Lingen	3 201	03 5 34 161
					4905	Spenge, Stadt	Herford	12 805	05 7 35 118

Spesenroth — Stagen//Bargfeld-

Post-leit-zahl	Gemeinde		Wohn-bevölkerung am 27.5.1970	Statistische Kennziffer	Post-leit-zahl	Gemeinde		Wohn-bevölkerung am 27.5.1970	Statistische Kennziffer
	Namen	Kreis				Namen	Kreis		
5449	Spesenroth	Rhein - Hunsrück - Kreis	176	07 1 40 147	6434	Starklos	Hersfeld	174	06 2 35 068
5441	Spessart	Ahrweiler	656	07 1 31 208	8901	Statzing	Friedberg	1 744	09 7 34 144
7501	—	Karlsruhe	1 733	08 2 34 157	5481	Staffel	Ahrweiler	197	07 1 31 078
2961	Spetzerfehn	Aurich (Ostfriesland)	1 409	03 6 31 156	6251	—	Limburg	2 387	06 1 45 046
6720	Speyer, Stadt	—	41 763	07 3 18 000	8601	Staffelbach	Bamberg	802	09 4 31 211
8356	Spiegelau	Grafenau	2 647	09 2 35 121	8623	Staffelstein, Stadt	Staffelstein	5 024	09 4 46 154
7151	Spiegelberg	Backnang	1 000	08 1 32 151	2839	Staffhorst	Nienburg (Weser)	567	03 1 37 188
2851	Spieka	Wesermünde	1 516	03 4 37 189	7951	Stafflangen	Biberach	743	08 4 32 182
2941	Spiekeroog	Wittmund	815	03 6 34 155	7521	Staffort	Karlsruhe	1 150	08 2 34 161
3511	Spiekershausen	Münden	602	03 2 37 142	2371	Stafstedt	Rendsburg - Eckernförde	342	01 0 58 155
7181	Spielbach	Crailsheim	628	08 1 34 157	6761	Stahlberg	Donnersbergkreis	271	07 3 33 073
7271	Spielberg	Calw	925	08 4 33 197	5439	Stahlhofen	Oberwesterwaldkreis	171	07 1 39 096
6481	—	Gelnhausen	546	06 1 40 060	5431	—	Unterwesterwaldkreis	441	07 1 42 072
8821	—	Gunzenhausen	161	09 5 37 158	7761	Stahringen	Stockach	745	08 3 44 158
7501	—	Karlsruhe	1 679	08 2 34 158	2301	Stakendorf	Plön	483	01 0 57 078
8671	—	Rehau	247	09 4 44 135	5541	Stalbach	Bitburg - Prüm	83	07 2 32 312
7121	—	Vaihingen	243	08 1 48 147	8701	Stalldorf	Ochsenfurt	216	09 6 50 155
8481	—	Vohenstrauß	226	09 3 48 140	8441	Stallwang	Bogen	601	09 2 31 150
8491	—	Waldmünchen	177	09 3 49 138	8664	Stammbach, Markt	Münchberg	2 419	09 4 41 134
8571	Spies	Pegnitz	466	09 4 43 162	5161	Stammeln//Huchem	Düren	2 554	05 4 32 312
6683	Spiesen	Ottweiler	6 883	10 0 33 117	8261	Stammham	Altötting	746	09 1 32 145
6509	Spiesheim	Alzey - Worms	727	07 3 31 061	8071	—	Ingolstadt	1 296	09 1 42 144
3579	Spieskappel	Ziegenhain	693	06 2 45 066	7261	Stammheim	Calw	3 611	08 4 33 198
3051	Spießingshol, gemfr. Gebiet	Schaumburg - Lippe	15	03 1 38 518	6361	—	Friedberg	1 334	06 1 39 063
7951	Spindelwag	Biberach	312	08 4 32 181	8721	—	Gerolzhofen	807	09 6 38 174
6741	Spirkelbach	Pirmasens	610	07 3 40 049	8491	Stamsried, Markt	Roding	840	09 3 45 144
3133	Spithal	Luchow - Dannenberg	77	03 3 36 303	6761	Standenbuhl	Donnersbergkreis	225	07 3 33 074
3139	Spietau	Luchow - Dannenberg	227	03 3 36 304	8731	Stangenroth	Bad Kissingen	965	09 6 33 153
7501	Spock	Karlsruhe	3 606	08 2 34 159	2341	Stangheck	Flensburg - Land	291	01 0 52 063
8949	—	Mindelheim	136	09 7 43 157	2919	Stapel	Leer	310	03 6 32 203
7969	—	Sigmaringen	136	08 4 43 172	2131	—	Rotenburg (Wumme)	162	03 3 34 157
2919	Spols	Leer	178	03 6 32 202	2000	Stapelfeld	Stormarn	870	01 0 62 071
6551	Sponheim	Bad Kreuznach	682	07 1 33 101	2951	Stapelmoor	Leer	1 824	03 6 32 204
6531	Sponsheim	Mainz - Bingen	608	07 3 39 055	8602	Stappenbach	Bamberg	305	09 4 31 212
4291	Spork	Borken	904	05 5 33 419	5581	Starkenburger	Bernkastel - Wittlich	243	07 2 31 120
7071	Spraitbach	Schwabisch Gmünd	1 516	08 1 45 137	3106	Starkshorn	Celle	21	03 3 32 186
2261	Sprakebull	Nordfriesland	226	01 0 54 124	8130	Starnberg, Stadt	Starnberg	10 560	09 1 52 142
3101	Sprakensehl	Gifhorn	649	03 3 34 219	7451	Starzeln	Hechingen	562	08 4 36 146
7519	Sprantal	Karlsruhe	256	08 2 34 160	8421	Staubing	Kelheim	296	09 2 37 160
2140	Spreckens	Bremervorde	213	03 4 31 203	8331	Staudach	Edgenfelden	349	09 2 34 163
6555	Sprendlingen	Mainz - Bingen	3 524	07 3 39 056	8211	— Egerndach	Traunstein	857	09 1 53 151
6079	—, Stadt	Offenbach	22 746	06 1 49 025	6551	Staudernheim	Bad Kreuznach	1 566	07 1 33 102
2071	Sprengel	Stormarn	378	01 0 62 070	8859	Staudheim	Neuburg a.d. Donau	345	09 7 44 177
3041	Sprengel	Soltau	302	03 3 38 154	5431	Staudt	Unterwesterwaldkreis	794	07 1 42 073
3257	Springe, Stadt	Springe	12 743	03 1 39 156	8541	Stauf	Hilpoltstein	186	09 5 39 185
6209	Springen	Untertaunuskreis	263	06 1 52 069	8431	—	Neumarkt i.d. OPf.	733	09 3 38 166
4322	Sprockhovel, Stadt	Ennepe - Ruhr - Kreis	21 727	05 9 34 118	8881	Staufen	Dillingen a.d. Donau	691	09 7 32 166
2113	Sprotze	Harburg	1 421	03 3 35 223	7891	—	Waldshut	114	08 3 47 175
8435	Stadendorf	Riedenburg	176	09 3 44 148	7813	— im Breisgau, Stadt	Müllheim	4 023	08 3 39 150
5511	Stadtdt//Kastel	Trier - Saarburg	480	07 2 35 057	6301	Staufenberg, Stadt	Geilen	1 770	06 1 41 072
8491	Stachesried	Kotzing	596	09 2 38 146	8431	Staufersbuch	Beilngries	210	09 3 32 144
8602	Stackendorf	Bamberg	180	09 4 31 209	8420	Stausacker	Kelheim	145	09 2 37 161
2160	Stade, Stadt	Stade	32 675	03 4 35 195	3571	Stausebach	Marburg	352	06 2 39 106
6501	Stadecken - Elshem	Mainz - Bingen	2 294	07 3 39 057	4471	Stavern//Groß	Meppen	669	03 5 36 135
8801	Stadel	Feuchtwangen	119	09 5 35 152	4471	—/Klein	Meppen	303	03 5 36 154
8851	Stadel	Neuburg a.d. Donau	143	09 7 44 176	5419	Stebach	Neuwied	157	07 1 38 069
8621	—	Staffelstein	223	09 4 46 153	7519	Stebbach	Sinsheim	717	08 2 38 151
8601	Stadelhofen	Bamberg	427	09 4 31 210	8675	Steben, Markt//Bad	Naila	2 472	09 4 42 111
8831	—	Hilpoltstein	107	09 5 39 184	8581	Stechendorf	Ebermannstadt	293	09 4 34 158
8771	—	Karlstadt	163	09 6 42 153	5109	Steckenborn	Monschau	1 003	05 4 35 414
7601	—	Offenburg	948	08 3 41 148	6209	Steckenroth	Untertaunuskreis	413	06 1 52 070
8551	—	Pegnitz	342	09 4 43 163	6761	Steckweiler//Bayerfeld	Donnersbergkreis	574	07 3 33 004
8501	Stadeln	Furth	6 128	09 5 36 136	3101	Stedden	Celle	180	03 3 32 187
8711	Stadelschwarzach	Gerolzhofen	474	09 6 38 173	2149	Steddorf	Bremervorde	377	03 4 31 204
6361	Staden	Friedberg	652	06 1 39 062	3119	—	Uelzen	297	03 3 39 267
3111	Stadensen	Uelzen	578	03 3 39 265	3551	Stedebach	Marburg	30	06 2 39 107
8911	Stadl//Pflugdorf	Landsberg a. Lech	881	09 1 43 145	3091	Stedebergen	Verden	213	03 4 36 178
8471	Stadlern	Oberviechtach	640	09 3 41 135	2861	Steden	Osterholz	258	03 4 33 156
3111	Stadorf	Uelzen	238	03 3 39 266	3154	Stedderdorf	Peine	3 530	03 2 40 160
3572	Stadt Allendorf, Landkreis	Marburg	15 472	06 2 39 105	3111	—	Uelzen	599	03 3 39 268
8901	Stadtbergen	Augsburg	6 632	09 7 31 166	2261	Stedesand	Nordfriesland	435	01 0 54 126
4960	Stadthagen, Stadt	Schaumburg - Lippe	16 477	03 1 38 162	2943	Stedesdorf	Wittmund	271	03 6 34 156
3441	Stadthosbach	Eschwege	124	06 2 31 055	3151	Stedum	Peine	549	03 2 40 161
5531	Stadtkyll	Daun	1 154	07 2 33 240	8463	Steeßen	Waldmünchen	316	09 3 49 139
8721	Stadtlauringen, Markt	Hofheim i. UFr	1 327	09 6 41 151	6791	—//Reichenbach	Kaiserslautern	1 056	07 3 35 039
4424	Stadtlöhn, Stadt	Ahaus	15 343	05 5 31 113	2215	Steenfeld	Rendsburg - Eckernförde	488	01 0 58 156
3457	Stadtdoldendorf, Stadt	Holzminden	6 931	03 2 36 177	2951	Steenfelde	Leer	1 212	03 6 32 205
3457	—, gemfr. Gebiet	Holzminden	2	03 2 36 519	8261	Stefanskirchen	Muhldorf a. Inn	498	09 1 46 157
6985	Stadtprozelten, Stadt	Marktheidenfeld	1 079	09 6 46 147	5541	Steffeln	Daun	632	07 2 33 241
8711	Stadtschwarzach, Markt	Kitzingen	883	09 6 43 155	8411	Steffling	Roding	558	09 3 45 145
8652	Stadtsteinach, Stadt	Stadtsteinach	2 902	09 4 45 135	8602	Stegaurach	Bamberg	2 414	09 4 31 213
2262	Stadum	Nordfriesland	1 153	01 0 54 125	7801	Stegen	Freiburg	944	08 3 34 174
					2061	—//Bargfeld	Stormarn	1 518	01 0 62 005

Gemeinde				Gemeinde				Kreis	Wohn- bevölkerung am 27.5.1970	Statistische Kennziffer
Post- leit- zahl	Namen	Kreis	Wohn- bevölkerung am 27.5.1970	Statistische Kennziffer	Post- leit- zahl	Namen	Kreis			
4441	Steide	Lingen	539	03 5 34 162	5239	Steinebach a.d. Wied	Oberwesterwaldkreis	514	07 1 39 097	
3071	Steimbke	Nienburg (Weser)	1 323	03 1 37 189	5569	Steineberg	Daun	184	07 2 33 067	
5231	Steimel	Neuwied	554	07 1 38 070	5431	Steinefrenz	Unterwesterwaldkreis	597	07 1 42 074	
3121	Steimke	Gifhorn	231	03 3 34 220	7531	Steinegg	Pforzheim	514	08 2 37 140	
2818	—	Grafschaft Hoya	306	03 1 32 204	8901	Steinekirch	Augsburg	442	09 7 31 167	
3331	—//Klein	Gifhorn	202	03 3 34 179	7853	Steinen	Lorrach	3 804	08 3 38 175	
7451	Stein	Hechingen	732	08 4 36 147	5419	—	Unterwesterwaldkreis	197	07 1 42 075	
8471	—	Nabburg	250	09 3 37 141	7061	Stenenberg	Waiblingen	1 226	08 1 49 161	
7531	—	Pforzheim	3 027	08 2 37 139	7031	Steinenbronn	Boblingen	4 000	08 1 33 146	
2301	—	Plön	375	01 0 57 079	7341	Steinenkirch	Göppingen	436	08 1 36 160	
6951	Stein am Kocher	Mosbach	1 364	08 2 36 158	7841	Steinenstadt	Müllheim	757	08 3 39 151	
8221	— a.d. Traun	Traunstein	2 314	09 1 53 152	5241	Steineroth	Altenkirchen (Westerwald)	547	07 1 32 108	
8504	— b. Nürnberg	Nürnberg	9 129	09 5 42 141	8601	Steinfeld	Bamberg	450	09 4 31 214	
6749	—//Gossersweiler-	Landau - Bad Bergzabern	1 276	07 3 37 033	4551	—	Bersenbruck	301	03 5 32 188	
8970	— i Allgäu	Sonthofen	1 062	09 7 48 136	2131	—	Bremervorde	153	03 4 31 205	
3421	Steina	Osterode am Harz	1 006	03 2 39 143	6749	—	Landau - Bad Bergzabern	1 757	07 3 37 076	
3579	—	Ziegenhain	425	06 2 45 067	8771	—	Lohr a. Main	1 206	09 6 45 131	
8441	Sternach	Straubing	791	09 2 47 152	2381	—	Schleswig	632	01 0 59 080	
7151	—	Waiblingen	826	08 1 49 160	2061	—	Stormarn	258	01 0 62 072	
7611	—	Wolfach	2 278	08 3 48 135	2841	— (Oldenburg)	Vechta	6 341	03 8 35 120	
8801	— a.d. Ens	Rothenburg ob der Tauber	277	09 5 43 161	6271	Steinfischbach	Uisingen	220	06 1 53 035	
8731	— a.d. Saale, Markt	Bad Kissingen	870	09 6 33 154	8421	Steinfurt	Lauterbach	220	06 1 44 058	
8081	— b. Mering	Friedberg	196	09 7 34 145	6969	—	Tauberbischofsheim	136	08 2 39 176	
6791	Sternalben	Pirmasens	309	07 3 40 050	6353	Steinfurth	Friedberg	2 247	06 1 39 064	
6101	Steinau	Dieburg	283	06 1 36 046	8924	Steingaden	Schongau	2 368	09 1 50 132	
6411	—	Fulda	1 235	06 2 34 126	7421	Steingebronn	Münsingen	162	08 4 38 160	
2179	—	Land Hadeln	1 170	03 4 32 159	4803	Steinhagen	Halle (Westf.)	8 397	05 7 34 323	
6497	—, Stadt	Schluchtern	6 095	06 1 51 036	8821	Steinhart	Gunzenhausen	201	09 5 37 159	
8752	Steinbach	Aschaffenburg	469	09 6 32 134	6411	Steinhaus	Fulda	656	06 2 34 127	
6969	—	Buchen	292	08 2 32 181	4791	Steinhausen	Büren	2 173	05 7 32 318	
6341	—	Dillkreis	696	06 1 37 062	7951	— an der Rottum	Biberach	851	08 4 32 183	
6120	—	Erbach	1 904	06 1 38 079	7951	— bei Schussenried	Biberach	286	08 4 32 184	
8081	—	Furstenfeldbruck	190	09 1 40 157	8881	Steinheim	Dillingen a.d. Donau	1 102	09 7 32 167	
8501	—	Furth	1 523	09 5 36 137	8941	—	Memmingen	1 136	09 7 42 157	
6301	—	Gießen	2 039	06 1 41 073	7911	—	Neu - Ulm	497	09 7 45 154	
8729	—	Haßfurt	424	09 6 40 158	7924	— am Albuch	Heidenheim	6 834	08 1 37 147	
6419	—	Hunfeld	1 146	06 2 37 068	6452	— am Main, Stadt	Offenbach	9 727	06 1 49 026	
7118	—	Kunzelsau	237	08 1 39 146	7141	— an der Murr, Stadt	Ludwigsburg	4 675	08 1 41 155	
6251	—	Limburg	894	06 1 45 047	3282	—, Stadt	Hoxter	11 834	05 7 36 117	
8771	—	Lohr a. Main	714	09 6 45 130	7411	Steinhilben	Sigmaringen	765	08 4 43 173	
8301	—	Mainburg	571	09 2 41 143	8019	Steinhoring	Ebersberg	2 153	09 1 37 137	
8951	—	Marktobersdorf	564	09 7 41 140	3101	Steinhorst	Gifhorn	1 195	03 3 34 221	
5449	—	Rhein - Hunsrück - Kreis	116	07 1 40 148	2061	—	Herzogtum Lauenburg	495	01 0 53 122	
6981	—	Tauberbischofsheim	558	08 2 39 175	3053	Steinhude, Flecken	Schaumburg - Lippe	4 401	03 1 38 164	
5929	—	Wittgenstein	105	05 8 42 431	5569	Steiningen	Daun	207	07 2 33 068	
6761	— am Donnersberg	Donnersbergkreis	688	07 3 33 075	8351	Steinkirchen	Deggendorf	364	09 2 32 152	
6791	— am Glan	Kusel	1 051	07 3 36 096	8251	—	Erding	912	09 1 38 147	
6374	— a. Ts.	Oberaunuskreis	6 566	06 1 48 016	8069	—	Pfaffenhofen a.d. Ilm	345	09 1 48 170	
8641	— a. Wald	Kronach	1 320	09 4 38 181	7171	—	Schwabisch Hall	308	08 1 46 145	
8642	— a.d. Haide	Kronach	237	09 4 38 182	2162	—	Stade	1 213	03 4 35 196	
8671	— b. Geroldsgrun	Naila	682	09 4 42 141	3321	Steinlah	Goslar	622	03 7 34 138	
6681	— bei Ottweiler	Ottweiler	1 614	10 0 33 115	8459	Steinling	Sulzbach - Rosenberg	226	09 3 46 137	
8702	— b. Würzburg	Würzburg	168	09 6 52 143	8491	Steinlohe	Waldmünchen	242	09 3 49 140	
8941	—//Maria	Memmingen	400	09 7 42 156	8771	Steinmark	Marktheidenfeld	397	09 6 46 148	
7572	—, Stadt	Bühl	3 273	08 3 31 142	7551	Steinmauern	Rastatt	2 003	08 3 42 150	
6611	— über Lebach	Ottweiler	1 922	10 0 33 221	5541	Steinmehlen	Bitburg - Prüm	82	07 2 32 314	
2210	Steinbeck	Harburg	1 228	03 3 35 224	5439	Stein - Neukirch	Oberwesterwaldkreis	349	07 1 39 098	
3041	— (Luhe)	Soltau	798	03 3 38 155	3561	Steinperf	Biedenkopf	927	06 1 33 058	
6471	Steinberg	Budingen	433	06 1 34 091	8631	Steinrod	Coburg	356	09 4 33 208	
8461	—	Burglengenfeld	1 388	09 3 33 147	8411	Steinsberg	Regensburg	1 336	09 3 43 215	
8381	—	Dingolfing	815	09 2 33 136	5409	—	Rhein - Lahn - Kreis	217	07 1 41 130	
2391	—	Flensburg - Land	951	01 0 52 064	8602	Steinsdorf	Bamberg	304	09 4 31 215	
8641	—	Kronach	1 161	09 4 38 183	8421	—	Riedenburg	446	09 3 44 149	
6619	—	Merzig - Wadern	1 326	10 0 32 917	8729	Steinsfeld	Haßfurt	215	09 6 40 159	
7901	—	Ulm	561	08 1 47 177	8801	—	Rothenburg ob der Tauber	345	09 5 43 162	
6691	— Deckenhardt	Sankt Wendel	807	10 0 37 325	6921	Steinsfurt	Sinsheim	2 266	08 2 38 152	
3262	Steinbergen	Schaumburg - Lippe	1 878	03 1 38 163	5171	Steinsträß	Julich	1 546	05 4 34 715	
2391	Steinbergkirche	Flensburg - Land	1 126	01 0 52 065	3331	Steinum//Groß	Helmstedt	410	03 7 35 132	
4491	Steinbild	Aschendorf - Hummling	252	03 5 31 154	6416	Steinwand	Fulda	615	06 2 34 128	
6551	Stein - Bockenheim	Alzey - Worms	562	07 3 31 062	3161	Steinwedel	Burgdorf	1 168	03 3 31 175	
5521	Steinborn	Bitburg - Prüm	275	07 2 32 313	6741	Steinweiher	Germersheim	1 550	07 3 34 030	
3079	Steinbrink	Nienburg (Weser)	532	03 1 37 190	6791	Steinwenden	Kaiserslautern	2 464	07 3 35 044	
3153	Steinbrück	Hildesheim - Marienburg	225	03 2 35 205	8645	Steinwiesen, Markt	Kronach	2 553	09 4 38 184	
6341	Steinbrücken	Dillkreis	900	06 1 37 063	5239	Stein - Wingert	Oberwesterwaldkreis	161	07 1 39 099	
6121	Steinbuch	Erbach	527	06 1 38 080	7705	Steinlingen	Stoßach	2 682	08 3 44 159	
8441	Steinburg	Bogen	679	09 2 31 151	3001	Stelingen	Neustadt am Rubenberge	1 245	03 1 36 162	
3589	Steindorf	Fritzlar - Homberg	63	06 2 33 086	2000	Stellau	Stormarn	558	01 0 62 073	
8081	—	Furstenfeldbruck	276	09 1 40 158	2831	Stelle	Grafschaft Hoya	501	03 1 32 205	
6331	—	Wetzlar	1 594	06 1 54 076	2093	—	Harburg	4 603	03 3 35 225	
5131	Steine	Luchow - Dannenberg	56	03 3 36 305	2241	— Wittenwuth	Dithmarschen	461	01 0 51 107	
5241	Steinebach	Altenkirchen (Westerwald)	1 217	07 1 32 107	2131	Stellichte	Fallingbostal	594	03 3 33 172	
8031	— a. Worthsee	Starnberg	1 507	09 1 52 143						

Stelzenberg — Straßdorf

Gemeinde		Kreis	Wohn- bevölkerung am 27.5.1970	Statistische Kennziffer	Gemeinde		Kreis	Wohn- bevölkerung am 27.5.1970	Statistische Kennziffer
Post- leit- zahl	Namen				Post- leit- zahl	Namen			
6751	Stelzenberg	Kaiserslautern	909	07 3 35 045	5521	Stockem	Bitburg - Prum	120	07 2 32 124
5761	Stemel	Arnsberg	641	05 8 32 424	8891	Stockensau	Aichach	120	09 1 31 168
8591	Stemmas	Wunsiedel	227	09 4 47 146	3401	Stockhausen	Gottingen	265	03 2 34 178
2139	Stemmen	Rotenburg (Wumme)	742	03 4 34 158	6421	—	Lauterbach	866	06 1 44 059
4961	—	Schaumburg - Lippe	467	03 1 38 165	6331	—	Wetzlar	756	06 1 54 077
3091	—	Verden	113	03 4 36 180	5439	— Illfurth	Oberwesterwaldkreis	399	07 1 39 100
4951	Stemmer	Minden	1 288	05 7 39 522	6475	Stockheim	Budingen	1 839	06 1 34 092
2844	Stemshorn	Grafschaft Diepholz	611	03 1 31 168	6120	—	Erbach	649	06 1 38 081
2051	Stemwarde	Stormarn	1 070	01 0 62 074	7101	—	Heilbronn	641	08 1 38 192
2381	Stenderup b. Havetoft	Flensburg - Land	421	01 0 52 066	8641	—	Kronach	1 806	09 4 38 185
2861	Stendorf	Osterholz	546	03 4 33 157	8741	—	Melrichstadt	1 153	09 6 47 142
4290	Stenern	Borken	1 705	05 5 33 421	8939	—	Mindelheim	508	09 7 43 159
6685	Stennweiler	Ottweiler	2 064	10 0 33 412	2831	Stocksdorf	Grafschaft Diepholz	317	03 1 31 169
6221	Stephanshausen	Rheingaukreis	456	06 1 50 022	2321	Stocksee	Segeberg	367	01 0 60 080
8201	Stephanskirchen	Rosenheim	7 544	09 1 49 161	8751	Stockstadt a. Main	Aschaffenburg	6 416	09 6 32 135
8351	Stephansposching	Deggendorf	1 271	09 2 32 153	6081	— am Rhein	Groß - Gerau	3 995	06 1 42 025
8602	Steppach	Hochstadt a d. Aisch	637	09 4 36 159	5769	Stockum	Arnsberg	1 545	05 8 32 515
8094	—	Wasserburg a. Inn	592	09 1 54 165	4711	—	Ludinghausen	3 829	05 5 35 412
8901	— b. Augsburg	Augsburg	2 815	09 7 31 168	5439	— Puschen	Oberwesterwaldkreis	609	07 1 39 101
8859	Stepperg	Neuburg a d. Donau	454	09 7 44 178	8551	Stockach	Forchheim	378	09 4 36 162
6492	Sterbfritz	Schluchtern	3 258	06 1 51 037	8729	—	Hofheim i. Ufr.	180	09 6 41 152
2943	Sterbur	Wittmund	413	03 6 34 157	8431	Stockelsberg	Neumarkt i. d. OPf.	518	09 3 38 167
6441	Sterkelshausen	Rotenburg	326	06 2 41 062	3091	Stocken	Fallingb. ostel	273	03 3 33 173
2411	Sterley	Herzogtum Lauenburg	910	01 0 53 123	3121	—	Gifhorn	323	03 3 34 222
8729	Sternberg i. Grabfeld	Königshofen i. Grabfeld	188	09 6 44 136	3111	—	Uelzen	342	03 3 39 269
2161	Sterneberg//Groß	Stade	334	03 4 35 148	3071	Stockendrebber	Neustadt am Rubenberge	305	03 1 36 163
7291	Sterneck	Freudenstadt	340	08 4 35 152	3411	Stockheim	Einbeck	591	03 2 33 146
7131	Sternenfels	Vaihingen	1 479	08 1 48 148	3301	— bei Braunschweig	Braunschweig	4 519	03 7 32 148
8552	Sterpersdorf	Hochstadt a d. Aisch	251	09 4 36 160	3341	—//Groß	Wolfenbüttel	1 648	03 3 36 143
2396	Sterup	Flensburg - Land	1 162	01 0 52 067	3071	Stockse	Nienburg (Weser)	757	03 1 37 192
3551	Sterzhausen	Marburg	1 475	06 2 39 108	2091	Stockte	Harburg	935	03 3 35 226
8722	Stettbach	Schweinfurt	709	09 6 51 162	7091	Stodtlen	Aalen	1 617	08 1 31 161
8801	Stettberg	Rothenburg ob der Tauber	185	09 5 43 163	8631	Stoppach	Coburg	320	09 4 33 210
7959	Stetten	Biberach	521	08 4 32 185	2213	Stordorf	Steinburg	190	01 0 61 102
7701	—	Donauwuechingen	234	08 3 32 159	2211	Storkathen	Steinburg	71	01 0 61 103
6719	—	Donnersbergkreis	559	07 3 33 076	4781	Stormede	Lippstadt	1 725	05 8 36 522
8821	—	Gunzenhausen	235	09 5 37 160	8481	Stornstein	Neustadt a.d. Waldnaab	569	09 3 40 164
8781	—	Karlstadt	1 118	09 6 42 154	2261	Stortewerkerkoog	Nordfriesland	186	01 0 54 127
8621	—	Lichtenfels	348	09 4 40 156	3201	Story	Hildesheim - Marienburg	297	03 2 35 206
8741	—	Melrichstadt	460	09 6 47 141	8831	Storzelbach	Weißenburg i. Bay.	90	09 5 47 166
8949	—	Mindelheim	664	09 7 43 158	7341	Stotten	Goppingen	264	08 1 36 161
7758	—	Überlingen	812	08 3 45 165	8951	— a. Auerberg	Marktoberdorf	1 189	09 7 41 141
7891	—	Waldshut	371	08 3 47 176	8951	Stottwang	Kaufbeuren	359	09 7 38 156
7101	— am Heuchelberg	Heilbronn	1 445	08 1 38 191	3119	Stoetze	Uelzen	181	03 3 39 270
7488	— am kalten Markt	Stockach	4 067	08 3 44 160	8911	Stoffen	Landsberg a. Lech	442	09 1 43 158
7201	— an der Donau	Tuttlingen	670	08 4 46 140	8871	Stoffenried	Krumbach (Schwaben)	355	09 7 40 150
7021	— auf den Fildern	Esslingen	4 661	08 1 35 137	5190	Stolberg (Rhld.), Stadt	Aachen	39 632	05 4 31 114
7451	— bei Haigerloch	Hechingen	1 484	08 4 36 148	2381	Stolk	Schleswig	757	01 0 59 081
7450	— bei Hechingen	Hechingen	1 282	08 4 36 149	6401	Stoll//Nieder	Lauterbach	208	06 1 44 039
7055	— im Remstal	Waiblingen	5 215	08 1 49 162	2894	Stollhamm	Wesermarsch	1 456	03 8 36 129
7901	— ob Lontal	Heidenheim	394	08 1 37 148	7571	Stollhofen	Buhl	1 079	08 3 31 143
7211	— ob Rottweil	Rottweil	471	08 4 41 155	8301	Stollnried	Rottenburg a.d. Laaber	155	09 2 46 151
7411	— unter Holstein	Hechingen	632	08 4 36 150	2351	Stolpe	Plon	933	01 0 57 080
5171	Stetteln	Julich	1 509	05 4 34 716	2341	Stoltebüll	Flensburg - Land	788	01 0 52 068
7521	Stettfeld	Bruchsal	1 435	08 2 31 141	2301	Stoltenberg	Plon	229	01 0 58 081
8601	—	Haßfurt	1 036	09 6 40 160	3078	Stolzenau, Flecken	Nienburg (Weser)	3 044	03 1 37 193
3074	Steyerberg, Flecken	Nienburg (Weser)	2 848	03 1 37 191	3581	Stolzenbach	Fritzlar - Homberg	126	06 2 33 087
2919	Stickhausen	Leer	179	03 6 32 206	6441	Stolzhausen	Melsungen	76	06 2 40 058
3301	Stiddien	Wolfenbüttel	288	03 7 36 184	5025	Stommeln	Koln	5 967	05 3 34 117
8974	Stiefenhofen	Sonthofen	855	09 7 48 137	8831	Stopfenheim	Weißenburg i. Bay.	634	09 5 47 165
2951	Stiekelkamperfehn	Leer	644	03 6 32 207	6491	Stork	Fulda	196	06 2 34 129
8431	Stierbaum	Beilngries	113	09 3 32 145	3541	Stormbruch	Waldeck	301	06 2 42 094
8571	Stierberg	Pegnitz	379	09 4 43 164	6321	Storndorf	Alsfeld	906	06 1 31 080
8531	Stierhofstetten	Scheinfeld	178	09 5 44 158	7481	Storzingen	Sigmaringen	419	08 4 43 174
6372	Stierstadt	Obertaunuskreis	3 528	06 1 48 017	2851	Stotel	Wesermünde	2 084	03 4 37 192
8851	Stillnau	Dillingen a.d. Donau	194	09 7 32 168	8901	Stotzard	Aichach	170	09 1 31 169
8801	Stilzendorf	Rothenburg ob der Tauber	313	09 5 43 164	2091	Stove	Harburg	236	03 3 35 227
7181	Stimpfach	Crailsheim	1 515	08 1 34 158	8660	Straas	Munchberg	951	09 4 41 135
2171	Stinstedt	Land Hadeln	418	03 4 32 160	4041	Straberg	Grevenbroich	1 552	05 1 34 913
2851	—	Wesermünde	519	03 4 37 191	2951	Strackholt	Aurich (Ostfriesland)	1 349	03 6 31 157
2360	Stipsdorf	Segeberg	179	01 0 60 079	4172	Straelen, Stadt	Geldern	10 680	05 2 33 115
6581	Stipshausen	Birkenfeld	983	07 1 34 087	8491	Strahfeld	Roding	406	09 3 45 146
8835	Stirn	Weißenburg i. Bay.	537	09 5 47 164	8741	Strahlungen	Bad Kissingen	743	09 6 33 155
4781	Stirpe	Lippstadt	708	05 8 36 326	8731	Stralsbach	Bad Kissingen	568	09 6 33 156
4509	— Ölingen	Wittlage	686	03 5 38 136	2301	Strande	Rendsburg - Eckernforde	1 228	01 0 58 157
8671	Stobersreuth	Hof	139	09 4 37 142	3579	Strang//Einrode	Fritzlar - Homberg	318	06 2 33 020
7401	Stockach	Tubingen	328	08 4 45 154	8859	Straß	Neuburg a.d. Donau	455	09 7 44 179
7768	—, Stadt	Stockach	6 364	08 3 44 161	7911	—	Neu - Ulm	1 931	09 7 45 155
7741	Stockburg	Villingen	147	08 3 46 140	8901	Straßberg	Schwabmünchen	1 166	09 7 47 139
2406	Stockelsdorf	Ostholstein	9 615	01 0 55 040	7471	—	Sigmaringen	1 932	08 4 43 175
					8751	Straßbessenbach	Aschaffenburg	1 462	09 6 32 136
					8671	Straßdorf	Naila	763	09 4 42 142

Gemeinde		Kreis	Wohn- bevölkerung am 27.5.1970	Statistische Kennziffer	Gemeinde		Kreis	Wohn- bevölkerung am 27.5.1970	Statistische Kennziffer
Post- leitzahl	Namen				Post- leitzahl	Namen			
7071	Straßdorf	Schwabisch Gmünd	3 082	08 1 45 138	4291	Suderwick	Borken	1 353	05 5 33 422
5451	Straßenhaus	Neuwied	1 224	07 1 38 071	3121	Suderwittingen	Gifhorn	202	03 3 34 224
8601	Straßgriech	Bamberg	387	09 4 31 216	3411	Sudheim	Northeim	1 596	03 2 38 175
8391	Straßkirchen	Passau	1 066	09 2 43 141	2831	Sudwalde	Grafschaft Diepholz	805	03 1 31 171
8444	—	Straubing	1 879	09 2 47 153	2803	Sudweyhe	Grafschaft Hoya	2 974	03 1 32 207
8021	Straßlach	Wolfratshausen	1 293	09 1 56 144	2209	Suderau	Steinburg	802	01 0 61 104
8440	Straubing, Stadt	—	37 531	09 2 14 000	2347	Suderbrarup	Schleswig	3 282	01 0 59 083
5109	Strauch	Monschau	774	05 4 35 415	2244	Suderdeich	Dithmarschen	437	01 0 51 109
8018	Straußdorf	Ebersberg	531	09 1 37 138	2271	Suderende	Nordfriesland	190	01 0 54 129
6321	Strebendorf	Alsfeld	291	06 1 31 081	2381	Sudersfahrendstedt	Schleswig	407	01 0 59 084
3139	Streetz	Luchow - Dannenberg	147	03 3 36 306	3141	Sudergellersen	Lüneburg	563	03 3 37 203
8761	Streit	Obernburg a. Main	206	09 6 49 139	2381	Sudershackstedt	Flensburg - Land	359	01 0 52 069
8581	Streitau	Munichberg	651	09 4 41 136	2221	Suderhastedt	Dithmarschen	798	01 0 51 110
8551	Streitberg	Ebermannstadt	675	09 4 34 159	2241	Suderheistedt	Dithmarschen	382	01 0 51 111
6481	—	Gelnhausen	262	06 1 40 061	2251	Suderhoft	Nordfriesland	29	01 0 54 130
5239	Streithausen	Oberwesterwaldkreis	589	07 1 39 102	2264	Suderlugum	Nordfriesland	1 718	01 0 54 131
8901	Streithheim	Augsburg	331	09 7 31 170	2250	Sudermarsch	Nordfriesland	153	01 0 54 132
8821	Streu Dorf	Gunzenhausen	290	09 5 37 161	2980	Sudernleund I	Norden	1 694	03 6 33 162
5541	Strickscheid	Bitburg - Prüm	73	07 2 32 315	2980	— II	Norden	851	03 6 33 163
6201	Strinz - Margaretha	Untertaunuskreis	578	06 1 52 071	2241	Suderrade	Dithmarschen	68	01 0 51 112
6271	— - Trinitatis	Untertaunuskreis	553	06 1 52 072	2391	Suderschmedeby	Flensburg - Land	463	01 0 52 070
7881	Strittmatt	Sackingen	323	08 3 43 154	2251	Suderstapel	Schleswig	1 024	01 0 59 085
8899	Strobenried	Schrobenhausen	279	09 1 51 143	2131	Suderwalsede	Rotenburg (Wumme)	324	03 4 34 160
3411	Strodthagen	Einbeck	130	03 2 33 147	2241	Suderwohorden	Dithmarschen	1 140	01 0 51 113
2839	Strohen	Grafschaft Diepholz	2 166	03 1 31 170	4951	Sudfelde	Minden	474	05 7 39 523
4991	—//Preußisch	Lubbecke	2 069	05 7 38 813	2919	Sudgeorgsfehn	Leer	659	03 6 32 208
8622	Strossendorf	Lichtenfels	309	09 4 40 157	4951	Sudhemmen	Minden	1 126	05 7 39 317
5531	Stroheich//Oberehe	Daun	359	07 2 33 054	4961	Sudhorsten	Schaumburg - Lippe	531	03 1 38 166
5569	Strohn	Daun	517	07 2 33 070	3031	Sudkampen	Fallingb.ostel	407	03 3 33 175
3351	Stroit	Gandersheim	495	03 7 33 170	4711	Sudkirchen	Ludinghausen	1 838	05 5 35 613
4742	Stromberg	Beckum	3 496	05 5 32 513	5511	Sudlingen	Trier - Saarburg	40	07 2 35 130
5411	—	Untewesterwaldkreis	1 218	07 1 42 076	4286	Sudlohn	Ahaus	6 466	05 5 31 119
6534	—, Stadt	Bad Kreuznach	1 994	07 1 33 103	4551	Sudmerzen	Bersenbruck	455	03 5 32 189
3119	Strothe	Uelzen	68	03 3 39 271	3101	Sudwinsen	Celle	1 082	03 3 32 188
5569	Strotzbusch	Daun	359	07 2 33 071	5131	Suggerath	Selkankreis Geilen- kirchen - Heinsberg	817	05 4 37 615
2251	Struckum	Nordfriesland	716	01 0 54 128	3411	Sulbeck	Einbeck	524	03 2 33 148
2241	Strubbel	Dithmarschen	138	01 0 51 108	3171	Sulfeld	Gifhorn	1 278	03 3 34 225
3263	Strucken	Grafschaft Schaumburg	529	03 1 33 187	2061	—	Segeberg	2 213	01 0 60 085
2919	Strucklingen	Cloppenburg	3 592	03 8 32 128	5521	Sulm	Bitburg - Prüm	466	07 2 32 125
7151	Strumpfelnbach	Backnang	541	08 1 32 152	7101	Sulzbach	Heilbronn	1 356	08 1 38 193
7051	—	Waiblingen	2 170	08 1 49 163	3101	Sulze	Celle	1 480	03 3 32 189
6935	Strumpfelnbrunn	Mosbach	1 143	08 2 36 159	6521	Sulzen//Hohen-	Alzey - Worms	490	07 3 31 041
8701	Struth	Ochsenfurt	172	09 6 50 156	8631	Sulzfeld	Coburg	84	09 4 33 212
5429	—	Rhein - Lahn - Kreis	268	07 1 41 131	5841	Summern	Iserlohn	3 265	05 8 35 416
2361	Strukdorf	Segeberg	230	01 0 60 081	8406	Sunching	Regensburg	1 466	09 3 43 216
8602	Strullendorf	Bamberg	3 102	09 4 31 217	3251	Suntell//Klein	Springe	219	03 1 39 136
2359	Struvenhütten	Segeberg	660	01 0 60 082	8051	Sunzhausen	Freising	685	09 1 39 169
2381	Struxdorf	Schleswig	710	01 0 59 082	8069	—	Pfaffenhofen a.d. Ilm	311	09 1 48 172
2061	Stubben	Herzogtum Lauenburg	311	01 0 53 124	3334	Supplingen	Helmstedt	2 187	03 7 35 170
2361	—	Segeberg	122	01 0 60 083	3331	Supplingenburg	Helmstedt	756	03 7 35 171
2856	—	Wesermünde	1 305	03 4 37 193	2409	Susel	Ostholstein	4 074	01 0 55 041
2067	Stubbendorf	Stormarn	147	01 0 62 075	8451	Suß	Amberg	446	09 3 31 155
8399	Stubenberg	Pfarrkirchen	1 191	09 2 44 141	6441	—	Rotenburg	620	06 2 41 063
7341	Stubersheim	Ulm	364	08 1 47 178	7334	Sußen	Göppingen	8 258	08 1 36 162
8621	Stublang	Staffelstein	333	09 4 46 155	8411	Sussenbach	Roding	244	09 3 45 147
2131	Stuckenborstel	Rotenburg (Wumme)	367	03 4 34 159	8301	Sußkoben	Mallersdorf	545	09 2 42 152
8531	Stubach	Neustadt a.d. Aisch	556	09 5 41 185	3091	Sustedt	Grafschaft Hoya	565	03 1 32 208
8601	Stubig	Bamberg	280	09 4 31 218	3111	—//Groß	Uelzen	292	03 3 39 171
3171	Stude	Gifhorn	301	03 3 34 223	3111	—//Klein	Uelzen	407	03 3 39 207
7894	Stuhlingen, Stadt	Waldshut	1 746	08 3 47 177	3149	Suttorf	Lüneburg	127	03 3 37 204
2819	Stuhren	Grafschaft Hoya	306	03 1 32 206	3111	—	Uelzen	189	03 3 39 274
5921	Stunzel	Wittgenstein	94	05 8 42 235	8831	Suffersheim	Weißenburg i. Bay.	383	09 5 47 167
5231	Sturzelbach	Altenkirchen (Wester- wald)	241	07 1 32 109	8531	Sugenheim, Markt	Scheinfeld	939	09 5 44 159
6969	Sturzenhardt	Buchen	83	08 2 32 182	7809	Suggental	Emmendingen	351	08 3 33 155
3111	Stutensen	Uelzen	36	03 3 39 272	3111	Suhlendorf	Uelzen	1 020	03 3 39 275
2801	Stuhr	Oldenburg (Oldenburg)	6 779	03 8 34 118	8251	Sulding	Erding	545	09 1 38 148
4815	Stukenbrock//Schloß Holte	Bielefeld	15 605	05 7 31 113	2838	Sulingen, Stadt	Grafschaft Diepholz	8 145	03 1 31 172
8471	Stulln	Nabburg	1 250	09 3 37 142	7951	Sulmingen	Biberach	488	08 4 32 186
6321	Stumpertenrod	Alsfeld	443	06 1 31 082	7631	Sulz	Lahr	2 813	08 3 37 149
8061	Stumpfenbach	Aichach	191	09 1 31 170	7261	— am Eck	Calw	1 296	08 4 33 199
5541	Stupbach	Bitburg - Prüm	61	07 2 32 316	7247	— am Neckar, Stadt	Horb	4 575	08 4 37 150
7501	Stuperich	Karlsruhe	1 908	08 2 34 162	8801	—//Kloster	Rothenburg ob der Tauber	361	09 5 43 165
6991	Stuppach	Mergentheim	603	08 1 42 155	7241	Sulzau	Horb	331	08 4 37 151
7000	Stuttgart, Stadt	—	633 158	08 1 12 000	8891	Sulzbach	Aichach	403	09 1 31 171
2359	Stuvenborn	Segeberg	493	01 0 60 084	6581	—	Birkenfeld	372	07 1 34 088
4441	Suddendorf	Grafschaft Bentheim	754	03 5 33 164	8729	—	Hofheim i. Ufr.	147	09 6 41 153
8541	Suddersdorf	Ansbach	144	09 5 31 176	6941	—	Mannheim	2 302	08 2 35 135
3541	Sudeck	Waldeck	155	06 2 42 096	6951	—	Mosbach	1 387	08 2 36 160
4501	Sudendorf	Osnabrück	467	03 5 37 177	8068	—	Pfaffenhofen a.d. Ilm	458	09 1 48 171
3031	Suderbruch	Fallingb.ostel	275	03 3 33 174	7561	—	Rastatt	1 327	08 3 42 151
3113	Sudersburg	Uelzen	2 213	03 3 39 273	5409	—	Rhein - Lahn - Kreis	211	07 1 41 132
3411	Sudershausen	Northeim	585	03 2 38 174					

Sulzbach a. Inn — Tetendorf

Gemeinde		Kreis	Wohn- bevölkerung am 27.5.1970	Statistische Kennziffer	Gemeinde		Kreis	Wohn- bevölkerung am 27.5.1970	Statistische Kennziffer
Post- leit- zahl	Namen				Post- leit- zahl	Namen			
8399	Sulzbach a. Inn	Passau	539	09 2 43 142	8891	Tandern	Aichach	630	09 1 31 172
7161	— am Kocher	Backnang	1 474	08 1 32 153	2091	Tangendorf	Harburg	500	03 3 35 228
8751	— a. Main	Obernburg a. Main	4 131	09 6 49 140	2081	Tangstedt	Pinneberg	1 102	01 0 56 047
6231	— a. Ts.	Main - Taunus - Kreis	6 268	06 1 46 041	2000	—	Stormarn	3 848	01 0 62 076
8401	— a.d. Donau	Regensburg	599	09 3 43 217	6431	Tann	Hersfeld	343	06 2 35 069
7157	— an der Murr	Backnang	4 608	08 1 32 154	8342	—, Markt	Pfarrkirchen	1 575	09 2 44 142
6759	—/Herren	Kusel	201	07 3 36 040	6413	—, Stadt	Fulda	2 297	06 2 34 130
8458	— Rosenbergl. Stadt	Sulzbach - Rosenberg	18 887	09 3 46 138	7991	Tannau	Tett nang	1 543	08 4 44 122
6603	—/Saar, Stadt	Saarbrücken	22 974	10 0 34 118	8921	Tannenbergl.	Schongau	241	09 1 50 133
6751	Sulzbachtal	Kaiserslautern	444	07 3 35 046	2960	Tannhausen	Aurich (Ostfriesland)	1 218	03 6 31 158
8961	Sulzburg, Markt	Kempten (Allgäu)	2 176	09 7 39 134	7841	Tannenkirchl.	Müllheim	747	08 3 39 153
8431	Sulzburg, Markt	Neumarkt i.d. OPf.	611	09 3 38 168	8656	Tannfeld	Kulmbach	250	09 4 39 158
7811	Sulzburg, Stadt	Müllheim	1 535	08 3 39 152	7091	Tannhausen	Aalen	1 487	08 1 31 162
8851	Sulzdorf	Donauwörth	533	09 7 33 170	7960	—	Ravensburg	557	08 4 39 135
8701	—	Ochsenfurt	310	09 6 50 157	7951	Tannheim	Biberach	1 795	08 4 32 187
7171	—	Schwabisch Hall	1 622	08 1 46 146	7731	—	Donaueschingen	1 062	08 3 32 162
8729	— a.d. Lederhecke	Königshofen i. Grabfeld	479	09 6 44 137	8851	Tapfheim	Dillingen a.d. Donau	1 383	09 7 32 169
8721	— b. Stadtlauringen	Hofheim i. UFr.	239	09 6 41 154	3181	Tapfenbeck	Grifhorn	716	03 3 34 226
8061	Sulzemoos	Dachau	554	09 1 36 157	2354	Tappendorf	Rendsburg - Eckernförde	258	01 0 58 159
8741	Sulzfeld	Königshofen i. Grabfeld	1 031	09 6 44 138	2351	Tarbek	Segeberg	223	01 0 60 086
7519	—	Sinsheim	4 121	08 2 38 153	3131	Tarmitz	Lüchow - Dannenberg	150	03 3 36 307
8711	— a. Main	Kitzingen	1 151	09 6 43 156	2801	Tarmstedt	Bremervörde	2 061	03 4 31 206
6509	Sulzheim	Alzey - Worms	653	07 3 31 063	2391	Tarp	Flensburg - Land	3 403	01 0 52 071
8722	—	Gerolzhofen	738	09 6 38 175	8531	Taschendorf, Markt//Markt	Scheinfeld	432	09 5 44 160
8431	Sulzkirchen	Beilngries	447	09 3 32 146	2350	Tasdorf	Plön	181	01 0 57 083
8951	Sulzschneid	Marktoberdorf	515	09 7 41 142	3111	Tatern	Uelzen	97	03 3 39 277
8731	Sulzthal, Markt	Hammelburg	946	09 6 39 133	2251	Tating	Nordfriesland	950	01 0 54 134
4995	Sundern	Lubbecke	401	05 7 38 614	8201	Tattenhausen	Bad Aibling	887	09 1 33 128
5768	— (Sauerland)	Arnsberg	9 525	05 8 32 516	8342	Taubenbach	Pfarrkirchen	646	09 2 44 143
3331	Sunstedt	Helmstedt	452	03 7 35 172	6972	Tauberbischofsheim, Stadt	Tauberbischofsheim	7 883	08 2 39 177
7711	Sunthausen	Donaueschingen	667	08 3 32 161	8831	Tauberfeld	Eichstätt	515	09 5 33 176
8451	Sunzendorf	Sulzbach - Rosenberg	186	09 3 46 139	8701	Tauberrittersheim	Ochsenfurt	786	09 6 50 158
7901	Suppingen	Ulm	708	08 1 47 179	8801	Tauberscheckenbach	Rothenburg ob der Tauber	161	09 5 43 166
8221	Surberg	Traunstein	2 420	09 1 53 153	8801	Tauberzell	Rothenburg ob der Tauber	242	09 5 43 167
8229	Surheim	Laufen	1 663	09 1 44 139	8331	Taufkirchen	Eggenfelden	721	09 2 34 164
3041	Suroide	Sozial	120	03 3 38 156	8261	—	Mühdorf a. Inn	971	09 1 46 158
4491	Surwold	Aschendorf - Hummling	3 042	03 5 31 155	8021	—	München	1 604	09 1 47 135
4559	Sussum//Basum	Bersenbrück	475	03 5 32 120	8252	— (Vils)	Erding	5 000	09 1 38 149
4471	Sustrum	Aschendorf - Hummling	914	03 5 31 156	8671	Tauperlitz	Hof	739	09 4 37 143
3411	Suterode	Norheim	462	03 2 38 176	5513	Tawern	Trier - Saarburg	1 867	07 2 35 132
4521	Suttorf	Melle	415	03 5 35 155	8063	Taxa	Dachau	192	09 1 36 158
3051	—	Neustadt am Rübenberge	666	03 1 36 164	8461	Taxoldern	Neunburg vorm Wald	363	09 3 39 142
4789	Suttrup	Lippstadt	4 024	05 8 36 426	2302	Techelsdorf	Rendsburg - Eckernförde	140	01 0 58 160
4559	Suttrup	Bersenbrück	281	03 5 32 190	4542	Tecklenburg, Stadt	Tecklenburg	2 318	05 5 39 614
4452	—	Lingen	477	03 5 34 163	7881	Tegernau	Lorrach	553	08 3 38 176
2971	Suurhusen	Norden	936	03 6 33 164	8901	Tegernbach	Furstenfeldbruck	243	09 1 40 159
5357	Swisttal	Rhein - Sieg - Kreis	9 256	05 3 37 127	8301	—	Mainburg	577	09 2 41 144
2818	Syke, Stadt	Grafschaft Hoya	7 116	03 1 32 209	8069	—	Pfaffenhofen a.d. Ilm	708	09 1 48 173
8729	Sylbach	Haßfurt	1 036	09 6 40 161	8401	Tegernheim	Regensburg	2 989	09 3 43 219
2286	Sylt - Ost	Nordfriesland	4 094	01 0 54 133	8180	Tegernsee, Stadt	Miesbach	4 057	09 1 45 132
T					4471	Teglingen	Meppen	608	03 5 36 175
2131	Taaken	Rotenburg (Wumme)	368	03 4 34 161	3371	Teichhütte	Gandersheim	478	03 7 33 171
2381	Taarstedt	Schleswig	895	01 0 59 086	3139	Teichlosen	Lüchow - Dannenberg	73	03 3 36 308
5511	Taben - Rodt	Trier - Saarburg	1 012	07 2 35 131	7267	Teinach//Bad	Calw	633	08 4 33 200
8221	Tacherting	Traunstein	3 120	09 1 53 155	8311	Teisbach, Markt	Dingolfing	1 354	09 2 33 137
8221	Taching a. See	Laufen	823	09 1 44 140	8221	Teisendorf, Markt	Laufen	2 171	09 1 44 141
2211	Tackesdorf	Rendsburg - Eckernförde	101	01 0 58 158	8261	Teising	Altötting	846	09 1 32 146
7461	Täbingen	Balingen	489	08 4 31 147	8376	Teisnach	Viechtach	2 573	09 2 48 129
7071	Tafferrot	Schwabisch Gmünd	836	08 1 45 139	4404	Teigte, Stadt	Münster	11 585	05 5 36 512
8901	Tafertingen	Augsburg	1 315	09 7 31 171	5581	Tellig	Cochern - Zell	292	07 1 35 081
8481	Tannesberg, Markt	Vohenstrauß	1 052	09 3 48 141	2245	Tellingstedt	Dithmarschen	1 998	01 0 51 114
3119	Tatendorf - Eppensen	Uelzen	357	03 3 39 276	3141	Tellmer	Lüneburg	213	03 3 37 205
8909	Tafertshofen	Illertissen	358	09 7 37 146	5511	Temfels	Trier - Saarburg	592	07 2 35 133
7969	Tafertsweiler	Sigmaringen	328	08 4 43 176	7901	Temmenhausen	Ulm	469	08 1 47 180
8851	Tagmersheim	Donauwörth	698	09 7 33 171	7701	Tengen, Stadt	Konstanz	1 186	08 3 36 164
8359	Taiding	Deggendorf	895	09 2 32 154	4971	Tengern	Lubbecke	1 572	05 7 38 519
7031	Tailfingen	Boblingen	838	08 1 33 147	8221	Tengling	Laufen	679	09 1 44 142
7477	—, Stadt	Balingen	17 278	08 4 31 148	7835	Teningen	Emmendingen	5 550	08 3 33 156
8401	Taimering	Regensburg	406	09 3 43 218	7741	Tennenbronn	Villingen	3 701	08 3 46 141
6909	Tairnbach	Heidelberg	925	08 2 33 155	8521	Tennenlohe	Erlangen	2 240	09 5 34 134
7799	Taisersdorf	Überlingen	224	08 3 45 166	2241	Tensbittel	Dithmarschen	444	01 0 51 115
8901	Taiting	Friedberg	318	09 7 34 146	2361	Tensfeld	Segeberg	427	01 0 60 087
7981	Taldorf	Ravensburg	2 620	08 4 39 134	3131	Teplingen	Lüchow - Dannenberg	114	03 3 36 309
4559	Talge	Bersenbrück	333	03 5 32 191	2951	Terborg	Leer	129	03 6 32 209
7129	Talheim	Heilbronn	3 181	08 1 38 194	2973	Tergast	Leer	561	03 6 32 210
7201	—	Tuttlingen	942	08 4 46 141	3121	Teschendorf	Grifhorn	267	03 3 34 227
2051	Talkau	Herzogtum Lauenburg	335	01 0 53 125	6761	Tensbittelsch	Donnersbergkreis	176	07 3 33 077
4961	Tallensen - Echtstorf	Schaumburg - Lippe	407	03 1 38 168	3141	Tespe	Lüneburg	1 163	03 3 37 206
5509	Talling	Bernkastel - Wittlich	168	07 2 31 122	3119	Testorf	Uelzen	152	03 3 39 278
7146	Tamm	Ludwigsburg	4 917	08 1 41 156	2251	Tetendüll	Nordfriesland	956	01 0 54 135
					3040	Tetendorf	Sozial	214	03 3 38 157

Gemeinde		Kreis	Wohn- bevölkerung am 27.5.1970	Statistische Kennziffer	Gemeinde		Kreis	Wohn- bevölkerung am 27.5.1970	Statistische Kennziffer
Post- leitzahl	Namen				Post- leitzahl	Namen			
2371	Tetenhusen	Schleswig	717	01 0 59 087	4552	Thiene	Bersenbrück	776	03 5 32 192
8641	Tettau, Markt	Kronach	1 983	09 4 38 186	8671	Thierbach	Naila	348	09 4 42 143
3421	Tettenborn	Osterode am Harz	1 002	03 2 39 144	8533	Thierberg	Scheinfeld	147	09 5 44 161
8221	Tettenhausen	Laufen	481	09 1 44 143	8581	Thiergarten	Bayreuth	419	09 4 32 179
2941	Tettens	Friesland	2 225	03 8 33 122	8851	Thierhaupten, Markt	Neuburg a.d. Donau	1 899	09 7 44 180
8422	Tettenwang	Riedenburg	318	09 3 44 150	8491	Thierling	Cham	251	09 3 34 140
8399	Tettenweis	Griesbach i. Rottal	1 697	09 2 36 140	8491	Thierlstein	Cham	639	09 3 34 141
6641	Tettingen - Butzdorf	Merzig - Wadern	338	10 0 32 723	8591	Thiersheim, Markt	Wunsiedel	1 944	09 4 47 147
7992	Tettngang, Stadt	Tettngang	9 000	08 4 44 123	8671	Thierstein, Markt	Wunsiedel	1 047	09 4 47 148
8411	Teublitz, Stadt	Burglengenfeld	3 994	09 3 33 148	2091	Thieshope	Harburg	160	03 3 35 229
8602	Teuchatz	Bamberg	194	09 4 31 219	8591	Tholau	Wunsiedel	136	09 4 47 149
8421	Teuerting	Kelheim	210	09 2 37 162	3001	Thonse	Burgdorf	1 032	03 3 31 176
2861	Teufelsmoor	Osterholz	376	03 4 33 158	3101	Thoren	Celle	305	03 3 32 190
8421	Teugn	Kelheim	1 067	09 2 37 163	5449	Thorlingen	Rhein - Hunsrück - Kreis	128	07 1 40 149
8471	Teunz	Oberviechtach	585	09 3 41 136	5559	Thornich	Trier - Saarburg	170	07 2 35 134
8641	Teuschnitz, Stadt	Kronach	1 525	09 4 38 187	6695	Tholey	Sankt Wendel	1 875	10 0 37 718
5131	Teveren	Selkantskreis - Geilen- Kirchen - Heinsberg	2 753	05 4 37 113	5524	Thomas//Sankt	Bitburg - Prüm	359	07 2 32 113
3041	Tewel	Sozial	602	03 3 38 158	3149	Thomasburg	Lüneburg	386	03 3 37 207
3111	Teyendorf	Uelzen	122	03 3 39 279	5501	Thomm	Trier - Saarburg	860	07 2 35 135
2215	Thaden	Rendsburg - Eckernförde	328	01 0 58 161	8641	Thonberg	Kronach	602	09 4 38 189
6411	Thaiden	Fulda	402	06 2 34 131	3119	Thondorf//Groß	Uelzen	361	03 3 39 172
6619	Thaïlen	Merzig - Wadern	1 263	10 0 32 918	3119	—//Klein	Uelzen	124	03 3 39 208
8911	Thaining	Landsberg a. Lech	629	09 1 43 159	8451	Thonhausen	Neumarkt i.d. OPf.	275	09 3 38 170
3281	Thal	Hameln - Pyrmont	717	03 1 34 180	8411	Thonlohe	Parsberg	256	09 3 42 174
6401	Thalau	Fulda	943	06 2 34 132	8052	Thonstetten	Freising	188	09 1 39 171
8391	Thalberg	Wegscheid	590	09 2 51 131	3411	Thudingenhausen	Northeim	427	03 2 38 177
8421	Thaldorf	Kelheim	580	09 2 37 164	4791	Thule	Buren	1 325	05 7 32 524
6784	Thaleischweiler - Froschen	Pirmasens	4 147	07 3 40 051	5791	Thulen	Brilon	906	05 8 33 722
6611	Thalexweiler	Ottweiler	1 879	10 0 33 222	8781	Thungen, Markt	Karlstadt	1 336	09 6 42 155
5509	Thalfang	Bernkastel - Wittlich	1 467	07 2 31 123	8702	Thungersheim	Wurzburg	2 432	09 6 52 145
7911	Thalfigingen	Neu - Ulm	2 680	09 7 45 157	8602	Thungfeld	Hochstadt a.d. Aisch	575	09 4 36 161
8891	Thalhausen	Aichach	243	09 1 31 173	5441	Thur	Mayen - Koblenz	1 212	07 1 37 101
8051	—	Freising	317	09 1 39 170	8801	Thurnhofen	Feuchtwangen	360	09 5 35 154
5451	—	Neuwied	466	07 1 38 072	8311	Thurnhenning	Dingolfing	469	09 2 33 138
8861	Thalheim	Dillingen a.d. Donau	101	09 7 32 170	3211	Thuste	Hameln - Pyrmont	784	03 1 34 181
8059	—	Erding	878	09 1 38 150	4451	Thune	Lingen	1 385	03 5 34 165
8561	—	Hersbruck	432	09 5 38 144	5161	Thurr//Berg	Duren	587	05 4 32 752
6251	—	Limbürg	1 237	06 1 45 048	8551	Thuisbrunn	Forchheim	621	09 4 35 163
7791	—	Sigmaringen	478	08 4 43 177	8731	Thulba	Hammelburg	853	09 6 39 134
8951	Thalhofen a.d. Gennach	Kaufbeuren	201	09 7 38 157	2331	Thumby	Rendsburg - Eckernförde	646	01 0 58 162
8951	— a.d. Wertach	Marktoberdorf	1 227	09 7 41 143	2381	—//Schnarup	Schleswig	635	01 0 59 076
2223	Thalingburen	Dithmarschen	266	01 0 51 116	8481	Thumensreuth	Neustadt a.d. Waldnaab	477	09 3 40 165
3541	Thalitter	Frankenberg	486	06 2 32 071	8431	Thundorf	Neumarkt i.d. OPf.	221	09 3 38 171
8971	Thalkirchdorf	Sonthofen	1 171	09 7 48 138	8731	— i.U.Fr.	Bad Kissingen	538	09 6 33 158
6799	Thallichtenberg	Kusel	572	07 3 36 097	3301	Thune	Braunschweig	1 051	03 7 32 168
8546	Thalmassing, Markt	Hilpoltstein	1 807	09 5 39 186	3135	—	Luchow - Dannenberg	65	03 3 36 310
8831	Thalmannsfeld	Weißenburg i. Bay.	382	09 5 47 168	3139	Thunpadel	Luchow - Dannenberg	180	03 3 36 311
8401	Thalmassing	Regensburg	1 017	09 3 43 220	2941	Thunum	Wittmund	369	03 6 34 158
8314	Thambach	Mühlhof a. Inn	377	09 1 46 159	3131	Thurau	Luchow - Dannenberg	64	03 3 36 312
8399	Thanham	Griesbach i. Rottal	246	09 2 36 141	8491	—	Waldmünchen	64	09 3 49 141
8591	Thanhausen	Tirschenreuth	563	09 3 47 154	8391	Thurmansbang	Grafenau	1 476	09 3 35 135
8451	Thanheim	Amberg	244	09 3 31 156	8551	Thurn	Forchheim	806	09 4 35 164
7451	—	Hechingen	723	08 4 36 151	8656	Thurnau, Markt	Kulmbach	1 888	09 4 39 159
8431	Thann	Beilngries	230	09 3 32 147	8571	Thurndorf	Eschenbach i.d. OPf.	374	09 3 35 142
8632	—	Coburg	342	09 4 33 213	3441	Thurnhosbach	Eschwege	67	06 2 31 056
8421	—	Riedenburg	186	09 3 44 151	8396	Thurnreuth	Wegscheid	429	09 2 51 132
8991	—//Maria	Lindau (Bodensee)	844	09 7 50 123	8391	Thyrnau	Passau	1 551	09 2 43 143
8381	Thandorf	Eggenfelden	758	09 2 34 165	3181	Tiddische	Helmstedt	480	03 7 35 173
8821	Thannhausen	Gunzenhausen	437	09 5 37 162	7101	Tiefenbach	Heilbronn	602	08 1 38 195
8431	—	Neumarkt i.d. OPf.	483	09 3 38 169	8541	—	Hilpoltstein	106	09 5 39 187
8907	—, Stadt	Krumbach (Schwabens)	4 343	09 7 40 151	7919	—	Illertissen	1 067	09 7 37 147
8191	Thanning	Wolfratshausen	614	09 1 56 145	8311	—	Landshut	842	09 2 40 157
8461	Thanstein	Neunburg vorm Wald	394	09 3 39 143	8391	—	Passau	2 158	09 2 43 144
8451	Thansuß	Amberg	453	09 3 31 157	6541	—	Rhein - Hunsrück - Kreis	615	07 1 40 150
3096	Thedinghausen	Braunschweig	2 276	03 7 32 167	7941	—	Saulgau	407	08 4 42 190
2961	Theene	Aurich (Ostfriesland)	975	03 6 31 159	7521	—	Sinsheim	833	08 2 38 154
4801	Theenhausen	Halle (Westf.)	1 052	05 7 34 516	8491	—	Waldmünchen	964	09 3 49 142
4801	Theesen	Bielefeld	2 227	05 7 31 512	6331	—	Wetzlar	1 039	06 1 54 078
8821	Theilenhofen	Gunzenhausen	443	09 5 37 163	8982	— b. Oberstdorf	Sonthofen	724	09 7 48 139
8722	Theilheim	Schweinfurt	683	09 6 51 163	6759	—//Oberweiler	Kusel	259	07 3 36 073
8701	—	Wurzburg	1 789	09 6 52 144	7531	Tiefenbronn	Pforzheim	1 564	08 2 37 141
8731	Theinfeld	Bad Kissingen	180	09 6 33 157	8602	Tiefenellern	Bamberg	222	09 4 31 220
8602	Theinheim	Haßfurt	235	09 6 40 162	6401	Tiefengruben	Fulda	146	06 2 34 134
8651	Theisau	Lichtenfels	395	09 4 40 158	8671	Tiefengrün	Hof	438	09 4 37 144
6799	Theisbergstegen	Kusel	865	07 3 36 098	7821	Tiefenhausen	Waldshut	372	08 3 47 178
8641	Theisenort	Kronach	816	09 4 38 188	8602	Tiefenhochstadt	Bamberg	164	09 4 31 221
8071	Theißing	Ingolstadt	414	09 1 42 145	8602	Tiefenpolz	Bamberg	147	09 4 31 222
6693	Theley	Sankt Wendel	3 050	10 0 37 717	8949	Tiefenried	Krumbach (Schwabens)	160	09 7 40 152
8491	Therried	Kotzing	371	09 2 38 147	8711	Tiefenstockheim	Kitzingen	218	09 6 43 157
6411	Theobaldshof	Fulda	390	06 2 34 133	8551	Tiefensturmig	Ebermannstadt	118	09 4 34 161
8451	Theuern	Amberg	540	09 3 31 158	6719	Tiefenthal	Bad Dürkheim	599	07 3 32 044
3111	Thielitz	Uelzen	102	03 3 39 280	6551	—	Bad Kreuznach	101	07 1 33 104
					8771	—	Marktheidenfeld	485	09 6 46 149

Tiefenthal — Trochtafinglen

Post- leit- zahl	Gemeinde		Wohn- bevolkerung am 27.5.1970	Statistische Kennziffer	Post- leit- zahl	Gemeinde		Wohn- bevolkerung am 27.5.1970	Statistische Kennziffer
	Namen	Kreis				Namen	Kreis		
8701	Tiefenthal	Ochsenfurt	73	09 6 50 159	6411	Traibach	Fulda	161	06 2 34 135
8404	—	Regensburg	199	09 3 43 221	6551	Traisen	Bad Kreuznach	474	07 1 33 105
2371	Tielen	Schleswig	352	01 0 59 088	8531	Traishochstadt	Neustadt a.d. Aisch	137	09 5 41 187
2241	Tielenhemme	Dithmarschen	214	01 0 51 117	6309	Trais - Munzenberg	Friedberg	474	06 1 39 065
7801	Tiengen	Freiburg	1 078	08 3 34 175	8491	Traitsching	Cham	1 121	09 3 34 142
7897	— /Hochrhein, Stadt	Waldshut	7 647	08 3 47 179	2061	Tralau	Stormarn	851	01 0 62 079
7591	Tiergarten	Offenburg	788	08 3 41 149	2059	Tramm	Herzogtum Lauenburg	273	01 0 53 126
7461	Tieringen	Balingen	882	08 4 31 149	2351	Trappenkamp	Segeberg	4 302	01 0 60 089
3139	Tießau	Luchow - Dannenberg	345	03 3 36 313	8741	Trappstadt, Markt	Königshofen i. Grabfeld	571	09 6 44 139
3429	Tiftlingerode	Duderstadt	768	03 2 32 137	5580	Trarbach, Stadt//Traben	Bernkastel - Wittlich	6 418	07 2 31 124
7421	Tigerfeld	Munsingen	220	08 4 38 161	8491	Trausching	Roding	333	09 3 45 148
2351	Timmaspe	Rendsburg - Eckernförde	774	01 0 58 163	5511	Trassem	Trier - Saarburg	888	07 2 35 136
3139	Timmeritz	Luchow - Dannenberg	82	03 3 36 314	8451	Traßberg	Amberg	2 446	09 3 31 159
2951	Timmel	Aurich (Ostfriesland)	682	03 6 31 160	8131	Traubing	Starnberg	1 293	09 1 52 144
2408	Timmendorfer Strand	Ostholstein	8 910	01 0 55 042	8959	Trauchgau	Füssen	1 446	09 7 35 126
2071	Timmerhorn	Stormarn	237	01 0 62 077	3041	Trauen	Sozial	528	03 3 38 160
3301	Timmerlah	Braunschweig	1 540	03 7 32 169	8431	Traunfeld	Neumarkt i.d. OPf.	294	09 3 38 172
3341	Timmern	Wolfenbüttel	252	03 7 36 185	8225	Traunreut, Stadt	Traunstein	12 019	09 1 53 165
2391	Timmersiek	Flensburg - Land	606	01 0 52 072	8931	Traunried	Mindelheim	256	09 7 43 160
4459	Tinholt	Grafschaft Bentheim	334	03 5 33 165	8220	Traunstein, Stadt	Traunstein	14 207	09 1 17 000
4471	Tinnen	Meppen	582	03 5 36 176	8221	Traunwalchen	Traunstein	1 554	09 1 53 156
2261	Tinningstedt	Nordfriesland	230	01 0 54 136	8471	Trausnitz	Nabburg	935	09 3 37 143
8593	Tirschenreuth, Stadt	Tirschenreuth	8 271	09 3 47 155	8729	Traustadt	Gerolzhofen	512	09 6 38 176
7441	Tischardt	Nürtingen	977	08 1 43 152	8431	Trautmannshofen	Neumarkt i.d. OPf.	339	09 3 38 173
2139	Tiste	Bremervorde	662	03 4 31 207	8501	Trautkirchen	Neustadt a.d. Aisch	787	09 5 41 188
7820	Titisee	Hochschwarzwald	2 047	08 3 40 155	2061	Travenberg	Stormarn	376	01 0 62 080
8091	Titlmoos	Wasserburg a. Inn	278	09 1 54 166	2361	Travenhorst	Segeberg	246	01 0 60 090
8831	Titting, Markt	Hilpoltstein	437	09 5 39 188	2361	Traventhal	Segeberg	370	01 0 60 091
4523	Tittingdorf	Melle	265	03 5 35 156	3131	Trebel	Luchow - Dannenberg	278	03 3 36 319
8391	Tittling, Markt	Passau	3 924	09 2 43 145	8651	Trebbast	Kulmbach	1 479	09 4 39 160
8261	Tittmoning, Stadt	Laufen	1 995	09 1 44 144	6091	Trebr	Groß - Gerau	4 454	06 1 42 026
5171	Titz	Julich	4 652	05 4 34 815	6531	Trechtingshausen	Mainz - Bingen	1 155	07 3 39 058
2986	Tjuche	Norden	550	03 6 33 165	7341	Treffelhausen	Göppingen	837	08 1 36 163
3131	Tobringen	Luchow - Dannenberg	118	03 3 36 315	8491	Treffelstein	Waldmünchen	695	09 3 49 143
2371	Todenbuttel	Rendsburg - Eckernförde	975	01 0 58 164	2381	Treia	Schleswig	1 148	01 0 59 092
2071	Todendorf	Stormarn	897	01 0 62 078	8601	Treinfeid	Ebern	132	09 6 36 171
3551	Todenhausen	Marburg	310	06 2 39 109	6301	Treis a.d. Lumda	Gießen	2 104	06 1 41 077
3579	—	Ziegenhain	303	06 2 45 068	3551	Treibach	Marburg	653	06 2 39 110
3261	Todenmann	Grafschaft Schaumburg	906	03 1 33 188	6391	Treisberg	Uisingen	109	06 1 53 036
6541	Todenroth	Rhein - Hunsrück - Kreis	81	07 1 40 151	6419	Treisfeld	Hunfeld	172	06 2 37 069
2361	Todesfelde	Segeberg	762	01 0 60 088	5402	Treis - Karden	Cochem - Zell	2 791	07 1 35 082
4951	Todtenhausen	Minden	2 980	05 7 39 524	2111	Treide	Harburg	929	03 3 35 236
8901	Todtenweis	Aichach	843	09 1 31 175	8481	Tremmersdorf	Eschenbach i.d. OPf.	343	09 3 35 143
2111	Todtglusingen	Harburg	1 603	03 3 35 230	2071	Tremsbüttel	Stormarn	1 141	01 0 62 081
7867	Todtmoos	Sackingen	1 940	08 3 43 155	8831	Trendel	Gunzenhausen	193	09 5 37 164
7868	Todtnau, Stadt	Lorrach	3 111	08 3 38 177	3526	Trendelburg, Stadt	Hofgeismar	5 913	06 2 36 044
7869	Todtnauberg	Lorrach	718	08 3 38 178	2220	Trennewurth	Dithmarschen	404	01 0 51 118
2111	Todtshorn	Harburg	190	03 3 35 231	8771	Trennfeld	Marktheidenfeld	892	09 6 46 150
8891	Todtenried	Aichach	269	09 1 31 174	8761	Trennfurt	Oberrburg a. Main	2 436	09 6 49 141
8431	Toging	Beilngries	555	09 3 32 148	8602	Treppendorf	Bamberg	188	09 4 31 225
8261	— a. Inn	Altötting	8 514	09 1 32 147	8581	—	Ebermannstadt	299	09 4 34 163
8170	Tolz, Stadt//Bad	Bad Tolz	12 238	09 1 34 112	8585	Tressau	Bayreuth	323	09 4 32 180
4154	Tonisvorst	Kempen - Krefeld	19 474	05 1 35 116	8602	Tretzendorf	Haßfurt	222	09 6 40 163
2091	Tonnhausen	Harburg	350	03 3 35 232	8830	Treuchtlingen, Stadt	Weißenburg i. Bay.	7 329	09 5 47 169
2253	Tonning, Kirchspiel	Nordfriesland	697	01 0 54 137	8561	Treif	Hersbruck	422	09 5 38 145
2253	—, Stadt	Nordfriesland	4 425	01 0 54 138	8601	Treunitz	Ebermannstadt	222	09 4 34 164
8671	Topen	Hof	992	09 4 37 145	8591	Trevesen	Kemnath	434	09 3 36 141
3041	Töpingen	Sozial	132	03 3 38 159	3171	Triangel	Grifhorn	946	03 3 34 228
8261	Törring	Laufen	980	09 1 44 145	7740	Triberg im Schwarzwald,			
2101	Totensen	Harburg	1 038	03 3 35 233		Stadt	Villingen	5 666	08 3 46 142
2381	Tolk	Schleswig	975	01 0 59 090	7239	Trichtingen	Rottweil	626	08 4 41 156
3139	Tollendorf	Luchow - Dannenberg	94	03 3 36 316	8621	Trieb	Lichtenfels	725	09 4 40 160
3131	Tolstefanz	Luchow - Dannenberg	55	03 3 36 317	8651	Triebenreuth	Stadtsteinach	135	09 4 45 137
7901	Tomerdingen	Ulm	1 323	08 1 47 181	8069	Triefing	Pfaffenhofen a.d. Ilm	197	09 1 48 174
8301	Tondorf	Landshut	271	09 2 40 158	7181	Triensbach	Crailsheim	521	08 1 34 160
4991	Tonnenheide	Lubbecke	1 961	05 7 38 816	6951	Trien	Mosbach	712	08 2 36 161
2091	Toppenstedt	Harburg	1 003	03 3 35 234	5500	Trier, Stadt		103 724	07 2 11 000
2082	Tornesch	Pinneberg	8 149	01 0 56 048	5489	Trierscheid	Ahrweiler	49	07 1 31 079
2381	Torsballig	Schleswig	256	01 0 59 091	5501	Trierweiler	Trier - Saarburg	515	07 2 35 137
2117	Tostedt	Harburg	5 012	03 3 35 235	8343	Triftern, Markt	Pfarrkirchen	2 833	09 2 44 144
3149	Tosterglope	Lüneburg	328	03 3 37 208	8401	Triftfing	Regensburg	233	09 3 43 222
8602	Trabelsdorf	Bamberg	552	09 4 31 223	7451	Trilfingen	Hechingen	1 194	08 4 36 152
5580	Traben - Trarbach, Stadt	Bernkastel - Wittlich	6 418	07 2 31 124	8731	Trilmburg	Hammelburg	320	09 6 39 135
3131	Trabuhn	Luchow - Dannenberg	145	03 3 36 318	5441	Trimbs	Mayen - Koblenz	549	07 1 37 102
8531	Tragelochstadt	Neustadt a.d. Aisch	99	09 5 41 186	5521	Trimport	Bitburg - Prüm	252	07 2 32 126
8411	Traidendorf	Burglengenfeld	236	09 3 33 149	6349	Tringenstein	Dillkreis	580	06 1 37 064
8491	Traidersdorf	Kötzting	480	09 2 38 148	6271	Trinitatis//Strinz	Untertaunuskreis	553	06 1 52 072
7421	Traiflingen	Munsingen	471	08 4 38 162	3139	Tripkau	Luchow - Dannenberg	41	03 3 36 320
8551	Trailsdorf	Bamberg	499	09 4 31 224	6751	Trippstadt	Kaiserslautern	2 145	07 3 35 047
8421	Train	Kelheim	1 195	09 2 37 165	8471	Trisching	Nabburg	601	09 3 37 144
8621	Trainau	Lichtenfels	206	09 4 40 159	2077	Trittau	Stormarn	5 292	01 0 62 082
8651	Trandorf	Stadtsteinach	337	09 4 45 136	5559	Trittenheim	Bernkastel - Wittlich	1 477	07 2 31 207
6101	Traisa	Darmstadt	2 576	06 1 35 037	7081	Trochtafinglen	Aalen	962	08 1 31 163

Gemeinde		Kreis	Wohn- bevölkerung am 27.5.1970	Statistische Kennziffer	Gemeinde		Kreis	Wohn- bevölkerung am 27.5.1970	Statistische Kennziffer
Post- leitz- zahl	Namen				Post- leitz- zahl	Namen			
7411	Trochtelfingen, Stadt	Sigmaringen	2 338	08 4 43 178	6689	Uchtelfangen	Ottweiler	4 239	10 0 33 314
8571	Trockau, Markt	Pegnitz	385	09 4 43 165	8471	Uckersdorf	Neunburg vorm Wald	203	09 3 39 144
3581	Trockenerfurth	Fritzlar - Homberg	959	06 2 33 088	5501	Udelfangen	Trier - Saarburg	236	07 2 35 139
8481	Trobes	Vohenstrauß	602	09 3 48 142	3581	Udenborn	Fritzlar - Homberg	241	06 2 33 089
3411	Trogen	Northeim	340	03 2 38 178	6481	Udenhain	Gelnhausen	792	06 1 40 062
2321	Trondel	Plön	378	01 0 57 082	6321	Udenhausen	Alsfeld	356	06 1 31 083
6941	Trosel	Bergstraße	1 353	06 1 32 088	5401	—	Rhein - Hunsrück - Kreis	383	07 1 40 152
8591	Trostau	Wunsiedel	2 241	09 4 47 150	6501	Udenheim	Alzey - Worms	798	07 3 31 064
8671	Trogen	Hof	1 311	09 4 37 146	5569	Udler	Daun	287	07 2 33 074
6301	Trohe	Gießen	558	06 1 41 078	3539	Udorf	Brilon	288	05 8 33 523
5210	Troisdorf, Stadt	Rhein - Sieg - Kreis	51 271	05 3 37 128	5132	Ubach - Palenberg, Stadt	Selfkantkreis Geilen- kirchen - Heinsberg	22 653	05 4 37 114
8831	Trommetsheim	Weilenburg i. Bay	360	09 5 47 170	8031	Ueberacker	Furstenfeldbruck	550	09 1 40 161
8459	Trondorf	Sulzbach - Rosenberg	402	09 3 46 140	6101	Ueberau	Dieburg	1 817	06 1 36 047
8571	Troschenreuth	Eschenbach i.d. OPf	587	09 3 35 144	7734	Ueberauchen	Villingen	544	08 3 46 143
8602	Trosdorf	Bamberg	591	09 4 31 226	8961	Ueberbach	Kempten (Allgäu)	362	09 7 39 135
8602	Trossenfurt	Haßfurt	601	09 6 40 164	7271	Ueberberg	Calw	486	08 4 33 201
7218	Trossingen, Stadt	Tuttlingen	10 556	08 4 46 142	5529	Ubereisenbach	Bitburg - Prüm	51	07 2 32 127
8223	Trostberg, Stadt	Traunstein	7 747	09 1 53 157	2861	Überhamm	Osterholz	250	03 4 33 160
3431	Trubenhausen	Witzenhausen	528	06 2 43 044	6621	Überherrn	Saarlouis	5 896	10 0 35 216
8221	Truchtlaching	Traunstein	837	09 1 53 158	7341	Überkingen//Bad	Göppingen	1 409	08 1 36 164
7925	Trugenhofen	Heidenheim	300	08 1 37 149	7770	Überlingen, Stadt	Überlingen	12 794	08 3 45 168
8859	—	Neuburg a.d. Donau	196	09 7 44 181	8834	Übermattzhofen	Weilenburg i. Bay	238	09 5 47 171
6781	Trulben	Pirmasens	1 412	07 3 40 052	6349	Uebernthal	Dillkreis	607	06 1 37 066
8941	Trunkelsberg	Memmingen	911	09 7 42 158	6611	Überroth - Niederhofen	Sankt Wendel	659	10 0 37 719
8602	Trunstadt	Bamberg	1 026	09 4 31 227	8212	Übersee	Traunstein	3 621	09 1 53 159
8581	Truppach	Bayreuth	1 049	09 4 32 181	7171	Ubrigshausen	Schwabisch Hall	528	08 1 46 148
8641	Tschirn	Kronach	797	09 4 38 190	8721	Uchtelhausen	Schweinfurt	935	09 6 51 164
8501	Tuchenbach	Furth	732	09 5 36 138	4182	Uedem	Kleve	6 448	05 1 36 116
3451	Tuchtfeld	Holzminnen	106	03 2 36 178	5569	Udersdorf	Daun	938	07 2 33 075
7400	Tubingen, Stadt	Tubingen	54 892	08 4 45 156	4521	Udinghausen - Warringhof	Melle	321	03 5 35 157
8551	Tuchersfeld	Pegnitz	525	09 4 43 166	4551	Ueffeln	Bersenbrück	778	03 5 32 194
8701	Tuckelhausen	Ochsenfurt	346	09 6 50 160	3321	Ufingen	Wolfenbüttel	787	03 7 36 186
7771	Tufingen	Überlingen	268	08 3 45 167	8531	Uehlfeld, Markt	Neustadt a.d. Aisch	1 123	09 5 41 189
3121	Tulau - Fahrenhorst	Gifhorn	869	03 3 34 229	7891	Uhlingen	Waldshut	710	08 3 47 180
2251	Tumlauer Koog	Nordfriesland	170	01 0 54 140	3341	Uhrde	Wolfenbüttel	446	03 7 36 187
3251	Tundern	Hameln - Pyrmont	1 944	03 1 34 182	4781	Uelde	Lippstadt	284	05 8 36 219
7171	Tungental	Schwabisch - Hall	1 022	08 1 46 147	6401	Ullershausen	Lauterbach	264	06 1 44 060
6641	Tunsdorf	Merzig - Wadern	734	10 0 32 320	2381	Ulsby	Schleswig	498	01 0 59 093
8050	Tüntenhäusen	Freising	375	09 1 39 172	4459	Uelsen	Grafschaft Bentheim	2 940	03 5 33 166
8051	Tunzhausen	Freising	366	09 1 39 173	6501	Uelversheim	Mainz - Bingen	808	07 3 39 059
8081	Turkenfeld	Furstenfeldbruck	1 931	09 1 40 160	2251	Uelvesbull	Nordfriesland	347	01 0 54 141
8301	—	Rottenburg a.d. Laaber	269	09 2 46 152	3110	Uelzen, Stadt	Uelzen	24 568	03 3 39 281
8939	Turkheim, Markt	Mindelheim	4 791	09 7 43 161	8701	Uengershausen	Wurzburg	513	09 6 52 146
6691	Turkismühle	Sankt Wendel	740	10 0 37 326	3431	Uengsterode	Witzenhausen	479	06 2 43 045
5159	Turnich	Bergheim (Erft)	12 887	05 3 31 111	1201	Uentrop	Arnsberg	354	05 8 32 322
3131	Tuschau	Lüchow - Dannenberg	115	03 3 36 321	4701	—	Unna	11 497	05 9 41 119
2861	Tuschendorf	Osterholz	226	03 4 33 159	3091	Uenzen	Grafschaft Hoya	561	03 1 32 212
8643	Tuschnitz	Kronach	555	09 4 38 191	2839	Uepsen	Grafschaft Hoya	141	03 1 32 213
8261	Tußling, Markt	Altötting	1 977	09 1 32 148	4801	Uerentrup//Hoberge-	Bielefeld	2 434	05 7 31 313
4559	Tutingen	Bersenbrück	195	03 5 32 193	5441	Uersfeld	Daun	505	07 2 33 242
8602	Tutschengereuth	Bamberg	475	09 4 31 228	6491	Urzell	Schluchtern	356	06 1 51 038
2303	Tuttendorf	Rendsburg - Eckernförde	795	01 0 58 165	5564	Urzig	Bernkastel - Wittlich	1 176	07 2 31 125
7241	Tumlingen	Freudenstadt	691	08 4 35 153	8729	Ueschersdorf	Hofheim i. Ufr.	140	09 6 41 156
7869	Tunau	Lorrach	165	08 3 38 179	2807	Uesen	Verden	2 347	03 4 36 181
7201	Tuningen	Tuttlingen	2 148	08 4 46 143	5441	Ueß	Daun	64	07 2 33 243
7801	Tunsel	Müllheim	844	08 3 39 154	3411	Ussinghausen	Northeim	181	03 2 38 179
8019	Tuntenhausen	Bad Aibling	1 535	09 1 33 129	2082	Uetersen, Stadt	Pinneberg	16 985	01 0 56 049
4491	Tunxdorf	Aschendorf - Hummling	181	03 5 31 157	8702	Uettingen	Marktheidenfeld	1 145	09 6 46 153
8939	Tussenhausen, Markt	Mindelheim	851	09 7 43 162	3162	Uetze	Burgdorf	5 478	03 3 31 177
7831	Tutschfelden	Emmendingen	503	08 3 33 157	6401	Utzhausen	Lauterbach	213	06 1 44 061
7200	Tuttlingen, Stadt	Tuttlingen	26 353	08 4 46 144	8621	Uetzing	Staffelstein	535	09 4 46 162
8132	Tutzing	Starnberg	5 677	09 1 52 145	5531	Uxheim	Daun	1 473	07 2 33 076
2381	Twedt	Schleswig	517	01 0 59 097	4973	Uffeln	Minden	3 212	05 7 39 424
3339	Twiefingen	Helmstedt	517	03 7 35 174	8704	Uffenheim, Stadt	Uffenheim	4 050	09 5 46 168
4995	Twiehausen	Lubbecke	769	05 7 38 615	6401	Uffhausen	Fulda	351	06 2 34 136
4471	Twist	Meppen	4 951	03 5 36 144	8114	Uffing a. Staffelsee	Weilheim i. OB	1 495	09 1 55 147
3549	Twiste	Waldeck	1 395	06 2 42 097	6419	Ufhausen	Hunfeld	921	06 2 37 070
2832	Twistringen, Stadt	Grafschaft Hoya	5 972	03 1 32 210	7336	Uhingen	Göppingen	9 076	08 1 36 165
2971	Twixlum	Norden	688	03 6 33 166	5449	Uhler	Rhein - Hunsrück - Kreis	349	07 1 40 153
3181	Twulpsiedt//Groß	Helmstedt	522	03 7 35 133	3331	Uhry	Gifhorn	224	03 3 34 230
3181	—//Klein	Helmstedt	375	03 7 35 141	6971	Uiffingen	Tauberbischofsheim	516	08 2 39 178
8261	Tyrlaching	Laufen	779	09 1 44 147	7941	Uigendorf	Ehingen	231	08 4 34 165
					6971	Uissigheim	Tauberbischofsheim	721	08 2 39 179
					2961	Ulbargen	Aurich (Ostfriesland)	171	03 6 31 161
					8341	Ulbering	Pfarrkirchen	544	09 2 44 145
					6441	Ulfen	Rotenburg	719	06 2 41 064
					4270	Ulfkotte//Altendorf-	Recklinghausen	1 552	05 6 37 511
4811	Ubbedissen	Bielefeld	3 453	05 7 31 419	8451	Ullersberg	Amberg	137	09 3 31 160
3091	Ubbendorf	Grafschaft Hoya	126	03 1 32 211	8531	Ullstadt	Scheinfeld	496	09 5 44 162
7521	Ubstadt - Weiher	Bruchsal	5 531	08 2 31 142	7585	Ulm	Bühl	716	08 3 31 144
8729	Uchenhofen	Haßfurt	280	09 6 40 165	—	—	Offenburg	1 633	08 3 41 150
3261	Uchtdorf	Grafschaft Schaumburg	695	03 1 33 189	6331	—	Wetzlar	577	06 1 54 079
3079	Uchte, Flecken	Nienburg (Weser)	3 196	03 1 37 194					

U

Ulm, Stadt — Untermaxfeld

Post- leit- zahl	Gemeinde		Wohn- bevölkerung am 27.5.1970	Statistische Kennziffer	Post- leit- zahl	Gemeinde		Wohn- bevölkerung am 27.5.1970	Statistische Kennziffer
	Namen	Kreis				Namen	Kreis		
7900	Ulm, Stadt		92 943	08 1 13 000	7891	Untereggingen	Waldshut	842	08 3 47 182
7910	—, Stadt//Neu-		28 380	09 7 18 000	7919	Untereichen	Illertissen	599	09 7 37 148
6491	Ulmbach	Schluchtern	1 606	06 1 51 039	8711	Untereisenheim	Gerolzhofen	592	09 6 38 177
5441	Ulmen	Cochem - Zell	2 341	07 1 35 083	7101	Untereisesheim	Heilbronn	1 291	08 1 38 196
6799	Ulmert	Kusel	853	07 3 36 099	7911	Untereichingen	Neu - Ulm	1 705	09 7 45 158
7801	Ulrich//Sankt	Freiburg	312	08 3 34 167	8601	Untereildorf	Staffelstein	139	09 4 46 158
8494	Ulrichsgrun	Waldmünchen	180	09 3 49 144	8741	Untereilsbach	Bad Neustadt a.d. Saale	653	09 6 34 142
6314	Ulrichstein, Stadt	Lauterbach	829	06 1 44 062	8831	Untereimmendorf	Eichstatt	114	09 5 33 177
8531	Ulsenheim	Uffenheim	381	09 5 46 169	7441	Untersenings	Nurtingen	3 303	08 1 43 153
2381	Ulsnis	Schleswig	469	01 0 59 094	7615	Untersentersbach	Wolfach	512	08 3 48 136
2359	Ulbzurg//Henstedt-	Segeberg	9 900	01 0 60 039	8731	Untersenthal	Hammelburg	863	09 6 39 136
7801	Umkirch	Freiburg	1 787	08 3 34 176	8802	Untereschenbach	Schwabach	171	09 5 45 151
3161	Ummeln	Hildesheim - Marienburg	546	03 2 35 207	7951	Untersessendorf	Biberach	438	08 4 32 190
7951	Ummendorf	Biberach	2 282	08 4 32 188	8729	Untersfeld	Königshefen i. Grabfeld	343	09 6 44 140
8911	—	Landsberg a. Lech	290	09 1 43 160	8722	Untereuerheim	Schweinfurt	637	09 6 51 165
8939	Ummenhofen	Kaufbeuren	169	09 7 38 158	7911	Unterfahlheim	Neu - Ulm	1 012	09 7 45 159
3101	Ummern	Celle	816	03 3 32 191	8501	Unterferrieden	Nürnberg	720	09 5 42 142
8761	Umpfenbach	Miltenberg	365	09 6 48 136	8911	Unterfinning	Landsberg a. Lech	381	09 1 43 161
8213	Umrathshausen	Rosenheim	367	09 1 49 163	8881	Unterfinningen	Dillingen a.d. Donau	313	09 7 32 173
6111	Umsstadt//Klein-	Dieburg	8 704	06 1 36 021	8170	Unterfischbach	Bad Tolz	250	09 1 34 126
6114	—, Stadt//Groß-	Dieburg	1 491	06 1 36 011	8043	Unterföhring	München	3 953	09 1 47 137
7711	Unadungen	Donauwiesungen	837	08 3 32 163	6431	Untergeris	Hersfeld	428	06 2 35 070
2111	Undeloh	Harburg	397	03 3 35 237	8951	Untergermaringen	Kaufbeuren	501	09 7 38 160
6509	Udenheim	Mainz - Bingen	1 702	07 3 39 060	7109	Unterginsbach	Kunzelsau	211	08 1 39 147
7411	Udingen	Reutlingen	1 496	08 4 40 142	8881	Unterglauheim	Dillingen a.d. Donau	583	09 7 32 174
8131	Unering	Starnberg	224	09 1 52 146	8359	Untergrafendorf	Eggenfelden	549	09 2 34 167
8729	Unfinden	Hofheim i. Ufr.	385	09 6 41 155	8494	Untergrafenried	Waldmünchen	205	09 3 49 145
3581	Ungedanken	Fritzlar - Homberg	797	06 2 33 090	8340	Untergrasensee	Pfarrkirchen	1 270	09 2 44 146
8941	Ungerhausen	Memmingen	724	09 7 42 159	8391	Untergriesbach, Markt	Wegscheid	1 563	09 2 51 133
6701	Ungstein	Bad Dürkheim	1 119	07 3 32 045	7101	Untergriesheim	Heilbronn	890	08 1 38 197
8301	Unholzang	Landshut	237	09 2 40 159	7165	Untergroningen	Schwabisch Gmünd	1 332	08 1 45 141
5463	Unkel, Stadt	Neuwied	3 152	07 1 38 073	7521	Untergrombach	Bruchsal	5 120	08 2 31 143
6761	Unkenbach	Donnersbergkreis	282	07 3 33 078	7101	Untergruppenbach	Heilbronn	3 090	08 1 38 198
7941	Unlingen	Saulgau	1 096	08 4 42 191	8025	Unterhaching	München	13 995	09 1 47 138
4750	Unna, Stadt	Unna	50 025	05 9 41 112	8601	Unterhaid	Bamberg	360	09 4 31 229
5239	Unna	Oberwesterwaldkreis	1 579	07 1 39 103	8561	Unterhaidelbach	Nürnberg	156	09 5 42 143
8621	Unnersdorf	Staffelstein	234	09 4 46 156	7611	Unterharmersbach	Wolfach	2 028	08 3 48 137
3251	Unsen	Hamel - Pyrmont	526	03 1 34 183	6431	Unterhaun	Hersfeld	992	06 2 35 071
3581	Unshausen	Fritzlar - Homberg	383	06 2 33 091	8331	Unterhausbach	Eggenfelden	590	09 2 34 168
8741	Unsieben	Bad Neustadt a.d. Saale	1 016	09 6 34 140	8859	Unterhausen	Neuburg a.d. Donau	363	09 7 44 183
6941	Unter - Abtsteinnach	Bergstraße	808	06 1 32 089	7414	—	Reutlingen	5 799	08 4 40 143
8752	Unterafferbach	Aschaffenburg	573	09 6 32 137	8121	—	Weilheim i. OB	593	09 1 55 148
8471	Unterach	Nabburg	282	09 3 37 145	7111	Unterheimbach	Ohringen	912	08 1 44 152
8581	Unterailsfeld	Pegnitz	174	09 4 43 167	7101	Unterheimriet	Heilbronn	1 413	08 1 38 199
7891	Unteralfpen	Waldshut	564	08 3 47 181	6121	Unter - Hilfersklingen	Erbach	218	06 1 38 082
8501	Unteraltenbernheim	Uffenheim	535	09 5 46 170	8331	Unterhoft	Eggenfelden	491	09 2 34 169
8702	Unteraltertheim	Wurzburg	625	09 6 52 147	8392	Unterhohenstetten	Wolfstein	1 153	09 2 52 150
8082	Unteraltling	Furstenfeldbruck	474	09 1 40 162	8729	Unterhohenried	Haßfurt	276	09 6 40 166
8101	Unterammerrgau	Garmisch - Partenkirchen	1 238	09 1 41 124	7815	Unteribental	Freiburg	337	08 3 34 178
8801	Unterampfrach	Feuchtwangen	517	09 5 35 155	8701	Unterickelsheim	Uffenheim	186	09 5 46 171
8821	Unteraspach	Gunzenhausen	189	09 5 37 165	7291	Unterifflingen	Freudenstadt	301	08 4 35 154
7171	Unteraspach	Schwabisch Hall	702	08 1 46 149	8939	Unterigling	Landsberg a. Lech	411	09 1 43 162
8949	Unterauerbach	Mindelheim	156	09 7 43 163	6759	Unterjeckenbach	Kusel	144	07 3 36 100
8471	—	Neuburg vorm Wald	301	09 3 39 145	7401	Unterjesingen	Tübingen	1 982	08 4 45 157
8851	Unterbaar	Neuburg a.d. Donau	438	09 7 44 182	7031	Unterjettingen	Boblingen	2 203	08 1 33 148
6971	Unterbalbach	Tauberbischofsheim	1 419	08 2 39 180	8961	Unterjoch	Sonthofen	358	09 7 48 140
7711	Unterbaldingen	Donauwiesungen	481	08 3 32 164	8949	Unterkammlach	Mindelheim	638	09 7 43 165
7959	Unterbalzheim	Biberach	760	08 4 32 189	6961	Unterkeßbach	Buchen	310	08 2 32 183
8881	Unterbechingen	Dillingen a.d. Donau	543	09 7 32 171	7901	Unterkerchberg	Ulm	1 712	08 1 47 183
8901	Unterbergen	Friedberg	238	09 7 34 147	7231	Unterkerlach	Villingen	1 740	08 3 46 144
8891	Unterbernbach	Aichach	537	09 1 31 176	8871	Unterknorringen	Gunzburg	953	09 7 36 170
6411	Unterbernshards	Hunfeld	54	06 2 37 071	7084	Unterkothen	Aalen	6 228	08 1 31 164
8014	Unterbiberg	München	7 785	09 1 47 136	8671	Unterkotzau	Hof	757	09 4 37 147
3401	Unterbillingshausen	Norheim	244	03 2 38 180	8306	Unterlaichling	Mailersdorf	325	09 2 42 153
8851	Unterbissingen	Dillingen a.d. Donau	271	09 7 32 172	8531	Unterlambach	Scheinfeld	149	09 5 44 163
8909	Unterbleichen	Krumbach (Schwaben)	249	09 7 40 153	8621	Unterlangenstadt	Kronach	573	09 4 38 192
7341	Unterbohringen	Goppingen	940	08 1 36 166	7891	Unterlauchringen	Waldshut	3 316	08 3 47 183
7711	Unterbrand	Donauwiesungen	194	08 3 32 165	8301	Unterlauterbach	Rottenburg a.d. Laaber	153	09 2 46 153
8581	Unterbruck	Kemnath	157	09 3 36 142	8789	Unterleichtersbach	Bad Brückenau	304	09 6 35 130
7151	Unterbruden	Backnang	951	08 1 32 155	8702	Unterleinach	Wurzburg	1 254	09 6 52 149
8621	Unterbrunn	Staffelstein	164	09 4 46 157	8551	Unterleinleiter	Ebermannstadt	1 011	09 4 34 165
8131	—	Starnberg	457	09 1 52 147	8601	Unterleirbach	Staffelstein	517	09 4 46 159
8431	Unterbuchfeld	Neumarkt i. d. OPf	295	09 3 38 174	7311	Unterlenningen	Nurtingen	2 864	08 1 43 154
8435	Unterbürg	Riedenburg	149	09 3 44 152	8881	Unterliezheim	Dillingen a.d. Donau	308	09 7 32 175
8261	Unterbürgkirchen	Altötting	751	09 1 32 149	4951	Unterlubbe	Minden	834	05 7 39 218
7181	Unterdefustetten	Crailsheim	1 555	08 1 34 161	3104	Unterlüß	Celle	4 578	03 3 32 192
8911	Unterdießen	Kaufbeuren	570	09 7 38 159	8541	Untermaßing	Hilpoltstein	359	09 5 39 189
8331	Unterdietfurt	Eggenfelden	868	09 2 34 166	8861	Untermaierbein	Nordlingen	209	09 7 46 179
7461	Unterdigshiem	Balingen	593	08 4 31 150	8415	Untermainbach	Roding	218	09 3 45 149
8071	Unterdolling	Ingolstadt	210	09 1 42 147	8970	Untermaiselstein	Sonthofen	658	09 7 48 141
8702	Unterdurrbach	Wurzburg	1 770	09 6 52 148	7934	Untermarchtal	Ehingen	1 068	08 4 34 166
8741	Unterebersbach	Bad Neustadt a.d. Saale	378	09 6 34 141	5161	Untermaxfeld	Duren	1 037	05 4 32 918
8949	Unteregg	Mindelheim	329	09 7 43 164	8859	—	Neuburg a.d. Donau	1 522	09 7 44 184

Gemeinde			Wohn- bevölkerung am 27.5.1970	Statistische Kennziffer	Gemeinde			Wohn- bevölkerung am 27.5.1970	Statistische Kennziffer
Post- leit- zahl	Namen	Kreis			Post- leit- zahl	Namen	Kreis		
8881	Untermellingen	Dillingen a.d. Donau	265	09 7 32 178	7111	Untersteinbach	Öhringen	869	08 1 44 153
8931	Untermettingen	Schwabmünchen	2 639	09 7 47 140	6419	Unterstopfel	Hünfeld	107	06 2 37 072
8602	Untermelsendorf	Bamberg	72	09 4 31 230	8551	Untersturmig	Bamberg	268	09 4 31 234
8601	Untermerzbach	Ebern	615	09 6 36 172	7959	Untersulmetingen	Biberach	1 199	08 4 32 192
8069	Untermettenbach	Pfaffenhofen a.d. Ilm	237	09 1 48 175	7241	Untertalheim	Horb	885	08 4 37 152
7891	Untermettingen	Waldshut	700	08 3 47 184	8345	Untertattenbach	Griesbach i. Rottal	1 061	09 2 36 142
8821	Untermichelbach	Dinkelsbühl	260	09 5 32 161	8729	Untertheres	Haßfurt	598	09 6 40 170
6121	Unter - Mossau	Erbach	530	06 1 38 083	8951	Unterthingau, Markt	Marktoberdorf	1 091	09 7 41 144
8911	Untermühlhausen	Landsberg a. Lech	320	09 1 43 163	8851	Unterthurnheim	Wertingen	742	09 7 49 155
7171	Untermunkheim	Schwabisch Hall	1 135	08 1 46 150	7777	Unteruhldingen	Überlingen	1 161	08 3 45 170
7816	Untermunstertal	Müllheim	2 933	08 3 39 155	8063	Unterumbach	Friedberg	349	09 7 34 148
7291	Untermusbach	Freudenstadt	613	08 4 35 155	7932	Unterwachingen	Ehingen	141	08 4 34 168
8501	Untermbibert	Ansbach	488	09 5 31 177	8581	Unterwaz	Bayreuth	234	09 4 32 183
8531	Unternesselbach	Neustadt a.d. Aisch	407	09 5 41 190	8741	Unterwaldbehrungen	Mellrichstadt	355	09 6 47 143
6969	Unterneudorf	Buchen	84	08 2 32 184	7961	Unterwaldhausen	Saulgau	212	08 4 42 192
8261	Unternekirchen	Altötting	1 866	09 1 32 151	7821	Unterwangen	Waldshut	149	08 3 47 185
6431	Unterneuode	Hersfeld	175	06 2 35 072	6401	Unter - Wegfurth	Lauterbach	119	06 1 44 064
8602	Unterneuses	Bamberg	220	09 4 31 231	8065	Unterweikertshofen	Dachau	416	09 1 36 159
8621	—	Staffelstein	283	09 4 46 160	8061	Unterweilbach	Dachau	191	09 1 36 160
8802	Unterzenn	Uffenheim	108	09 5 46 172	8602	Unterweiler	Bamberg	188	09 4 31 235
8601	Unteroberndorf	Bamberg	383	09 4 31 232	7901	—	Ulm	513	08 1 47 184
7521	Unterowisheim, Stadt	Bruchsal	2 924	08 2 31 144	6431	Unterweisenborn	Hersfeld	123	06 2 35 073
8939	Unterostendorf	Kaufbeuren	125	09 7 38 161	7153	Unterweissach	Backnang	2 439	08 1 32 157
6121	Unter - Ostern	Erbach	276	06 1 38 084	8671	Unterweißenbach	Rehau	464	09 4 44 136
8852	Unterpeiching	Neuburg a.d. Donau	102	09 7 44 185	8741	Unterweißenbrunn	Bad Neustadt a.d. Saale	706	09 6 34 143
8034	Unterpfaffenhofen	Furstenfeldbruck	9 623	09 1 40 163	8752	Unterwestern	Alzenau i. UFr	257	09 6 31 152
8069	Unterpindhart	Pfaffenhofen a.d. Ilm	291	09 1 48 176	6479	Unter - Widdersheim	Budingen	293	06 1 34 096
8702	Unterpleichfeld	Würzburg	1 067	09 6 52 150	8909	Unterwiesbach	Krumbach (Schwaben)	372	09 7 40 154
8603	Unterpreppach	Ebern	323	09 6 36 173	7081	Unterwillingen	Aalen	353	08 1 31 167
8939	Unterrammingen	Mindelheim	542	09 7 43 166	8771	Unterwittbach	Marktheidenfeld	225	09 6 46 151
7267	Unterreichenbach	Calw	1 480	08 4 33 204	8891	Unterwittelsbach	Aichach	379	09 1 31 179
6481	—	Gelnhausen	553	06 1 40 063	6971	Unterwittighausen	Tauberbischofsheim	1 140	08 2 39 182
8521	—	Hochstadt a.d. Aisch	347	09 4 36 162	6961	Unterwittstadt	Buchen	149	08 2 32 185
8991	Unterreitnau	Lindau (Bodensee)	423	09 7 50 134	8211	Unterwossen	Traunstein	1 743	09 1 53 160
8949	Unterrieden	Mindelheim	405	09 7 43 167	8821	Unterwurmbach	Gunzenhausen	947	09 5 37 166
3431	—	Witzenhausen	839	06 2 43 046	8341	Unterzeitlarn	Eggenfelden	425	09 2 34 148
8789	Unterriedenberg	Bad Brückenau	278	09 6 35 131	8441	Unterzeitldorn	Straubing	248	09 2 47 155
7141	Unterriexingen	Ludwigsburg	1 807	08 1 41 158	8411	Unterzell	Roding	817	09 3 45 150
7081	Unterrieffingen	Aalen	505	08 1 31 165	8623	Unterzettlitz	Staffelstein	267	09 4 46 161
8861	Unterrieningingen	Dillingen a. d. Donau	124	09 7 32 177	8961	Unterzried	Marktoberdorf	618	09 7 41 145
8641	Unterrodach	Kronach	1 463	09 4 38 193	6541	Unzenberg	Rhein - Hunsrück - Kreis	405	07 1 40 154
8541	Unterrodell	Hilpoltstein	205	09 5 39 190	7581	Unzhurst	Bühl	1 348	08 3 31 145
8871	Unterrohr	Gunzburg	141	09 7 36 171	3381	Upen	Goslar	585	03 7 34 139
3551	Unterrospe	Marburg	513	06 2 39 111	7419	Upfingen	Munsingen	648	08 4 38 163
7161	Unterrot	Backnang	2 540	08 1 32 156	8401	Upfkofen	Mallersdorf	248	09 2 42 154
7919	Unterroth	Illertissen	788	09 7 37 149	7941	Upflamor	Saulgau	120	08 4 42 193
8802	Unterrottmandsdorf	Ansbach	209	09 5 31 178	2986	Uppgant - Schott	Norden	2 399	03 6 33 167
8714	Untersambach	Gerolzhofen	192	09 6 38 178	2801	Uphusen	Verden	2 769	03 4 36 182
2244	Unterschar//Hellschen- Heringsand	Dithmarschen	210	01 0 51 045	2261	Uphusum	Nordfriesland	385	01 0 54 142
6951	Unterscheffenz	Mosbach	1 195	08 2 36 162	2971	Upleward	Norden	354	03 6 33 168
8501	Unterschlaubersbach	Furth	355	09 5 36 139	3201	Uppen//Achtum-	Hildesheim - Marienburg	1 127	03 2 35 111
8729	Unterschleichach	Haßfurt	408	09 6 40 167	5529	Uppershausen	Bitburg - Prum	96	07 2 32 128
8044	Unterschleißheim	München	7 019	09 1 47 139	4791	Uppsprunge	Buren	858	05 7 32 525
7481	Unterschmeien	Sigmaringen	122	08 4 43 179	3201	Upstedt	Hildesheim - Marienburg	233	03 2 35 208
7091	Unterschneidheim	Aalen	1 150	08 1 31 166	7829	Urach	Hochschwarzwald	452	08 3 40 156
8501	Unterschollenbach	Erlangen	103	09 5 34 135	7417	—, Stadt	Reutlingen	9 330	08 4 40 144
8901	Unterschoneberg	Wertingen	429	09 7 49 154	5419	Urbach	Neuwied	856	07 1 38 074
6949	Unter - Schonmattenweg	Bergstraße	1 086	06 1 32 091	7067	—	Wablingen	6 795	08 1 49 165
6971	Unterschupf	Tauberbischofsheim	723	08 2 39 181	5411	Urbar	Mayen - Koblenz	2 843	07 1 37 224
7271	Unterschwandorf	Calw	141	08 4 33 205	5401	—	Rhein - Hunsrück - Kreis	678	07 1 40 155
8821	Unterschwanningen	Dinkelsbühl	521	09 5 32 162	6074	Urberach	Dieburg	7 393	06 1 36 048
8729	Unterschwappach	Haßfurt	183	09 6 40 168	6689	Urexweiler	Sankt Wendel	3 055	10 0 37 621
6401	Unter - Schwarz	Lauterbach	143	06 1 44 063	8531	Urfersheim	Uffenheim	191	09 5 46 173
7951	Unterschwarzach	Biberach	962	08 4 32 191	8351	Urlading	Deggendorf	473	09 2 32 155
6951	—	Mosbach	1 620	08 2 36 163	7601	Urloffen	Kehl	3 249	08 3 35 142
8081	Unterschweinbach	Furstenfeldbruck	398	09 1 40 164	5441	Urnersbach	Cochem - Zell	507	07 1 35 084
6311	Unter - Seibertenrod	Alsfeld	276	06 1 31 084	5401	Urmitz	Mayen - Koblenz	2 662	07 1 37 225
6121	Unter - Sensbach	Erbach	513	06 1 38 085	7779	Urnau	Überlingen	297	08 3 45 171
5431	Untershausen	Unterwesterwaldkreis	304	07 1 42 077	6981	Urphar	Tauberbischofsheim	499	08 2 39 183
8621	Untersiemau	Coburg	1 615	09 4 33 218	8802	Urpertshofen	Uffenheim	277	09 5 46 174
7779	Untersiggingen	Überlingen	516	08 3 45 169	8909	Ursberg//Bayersried-	Krumbach (Schwaben)	2 480	09 7 40 115
7161	Untersontheim	Schwabisch Hall	828	08 1 46 151	5591	Urschmitt	Cochem - Zell	297	07 1 35 085
6321	Unter - Sorg	Alsfeld	72	06 1 31 085	6941	Ursenbach	Mannheim	163	08 2 35 136
6481	Untersotzbach	Gelnhausen	369	06 1 40 064	7969	Ursendorf	Saulgau	358	08 4 42 194
8721	Unterspiesheim	Gerolzhofen	845	09 6 38 179	8451	Ursensollen	Amberg	673	09 3 31 161
7931	Unterstadion	Ehingen	519	08 4 34 167	8831	Urshem	Gunzenhausen	443	09 5 37 167
8859	Unterstill	Neuburg a.d. Donau	432	09 7 44 186	7901	Urspring	Ulm	656	08 1 47 185
2130	Unterstedt	Rotenburg (Wumme)	587	03 4 34 162	8771	Urspringen	Marktheidenfeld	1 168	09 6 46 152
8602	Untersteinach	Bamberg	308	09 4 31 233	8741	—	Mellrichstadt	554	09 6 47 144
8581	—	Bayreuth	280	09 4 32 182	8451	Ursulapoppenricht	Amberg	450	09 3 31 162
8651	—	Stadtsteinach	2 043	09 4 45 138	6690	Urweiler	Sankt Wendel	1 994	10 0 37 527
8729	Untersteinbach	Haßfurt	398	09 6 40 169	5524	Usch	Bitburg - Prum	107	07 2 32 129
					3511	Uschlag	Munden	1 760	03 2 37 143

Usenborn – Villenbach

Gemeinde				Gemeinde			
Post-leit-zahl	Namen	Kreis	Wohn-bevölkerung am 27.5.1970	Statistische Kennziffer	Post-leit-zahl	Namen	Kreis
							Wohn-bevölkerung am 27.5.1970
							Statistische Kennziffer
6471	Usenborn	Budingen	600	06 1 34 097	4501	Vehrte	Osnabrück
6390	Usingen, Stadt	Usingen	4 396	06 1 53 037	4571	Vehs	Bersenbrück
3418	Uslar, Stadt	Northeim	7 315	03 2 38 181	8835	Veit//Sankt	Weißenburg i. Bay
3545	Usseln	Waldeck	1 374	06 2 42 098	8261	–, Stadt//Neumarkt - Sankt	Muhldorf a. Inn
8901	Ustersbach	Augsburg	1 001	09 7 31 172	8651	Veitlahm	Kulmbach
2941	Utarp	Wittmund	550	03 6 34 159	8881	Veitredhausen	Dillingen a.d. Donau
2271	Utersum	Nordfriesland	439	01 0 54 143	8541	Veitsaurach	Ansbach
2943	Utgest	Wittmund	332	03 6 34 160	8501	Veitsbronn	Furth
2821	Uthlede	Wesermünde	835	03 4 37 194	8301	Veitsbuch	Landshut
2961	Uthwerdum	Aurich (Ostfriesland)	1 098	03 6 31 162	8702	Veitshochheim	Wurzburg
2944	Uttel	Wittmund	462	03 6 34 161	6581	Veitsrodt	Birkenfeld
8901	Uttenhofen	Augsburg	231	09 7 31 173	6491	Veitssteinbach	Fulda
8069	–	Pfaffenhofen a.d. Ilm	324	09 1 48 177	8821	Veitsweiler	Dinkelsbühl
7171	–	Schwabisch Hall	1 068	08 1 46 152	3001	Velber	Hannover
8701	–	Uffenheim	126	09 5 46 175	5620	Velbert, Stadt	Düsseldorf - Mettmann
8521	Uttenreuth	Erlangen	2 499	09 5 34 136	8436	Velburg, Stadt	Parsberg
7941	Uttenweiler	Saulgau	1 474	08 4 42 195	2919	Velde	Leer
3581	Uttershausen	Fritzlar - Homberg	640	06 2 33 092	8311	Velden, Markt	Vilsbiburg
8919	Utting a. Ammersee	Landsberg a. Lech	2 320	09 1 43 165	8564	–, Stadt	Hersbruck
6491	Uttrichshausen	Schluchtern	783	06 1 51 040	5551	Veldenz	Bernkastel - Wittlich
2971	Uttum	Norden	556	03 6 33 169	4282	Velden	Borken
6651	Utweiler	Homburg	80	10 0 31 514	3111	Velgen	Uelzen
8091	Utzenbichl	Wasserburg a. Inn	309	09 1 54 167	2951	Vellage	Leer
7869	Utzenfeld	Lorrach	571	08 3 38 180	7171	Velberg, Stadt	Schwabisch Hall
5449	Utzenhain	Rhein - Hunsrück - Kreis	144	07 1 40 156	3502	Vellmar	Kassel
8451	Utzenhofen	Neumarkt i.d. OPf	611	09 3 38 175	5780	Velmede	Meschede
5569	Utzerath	Daun	217	07 2 33 077	3431	Velmeden	Witzenhausen
8561	Utzmannsbach	Lauf a.d. Pegnitz	115	09 5 40 145	3185	Velpke	Helmstedt
7081	Utzmemmingen	Aalen	913	08 1 31 168	3181	Velstove	Helmstedt
8861	Utzwingen	Nordlingen	303	09 7 46 180	4951	Veltheim	Minden
					3301	– (Ohe)	Braunschweig
					6551	Vendersheim	Alzey - Worms
					4401	Venne	Ludinghausen
					4951	Vennebeck	Minden
					6731	Venningen	Landau - Bad Bergzabern
					5141	Venrath	Erkelenz
					4452	Venslage//Lohe	Lingen
					3149	Ventschau	Lüneburg
					3090	Verden(Aller), Stadt	Verden
					7481	Veringendorf	Sigmaringen
					7481	Veringenstadt, Stadt	Sigmaringen
					4837	Verl	Wiedenbrück
					4781	Verlar	Buren
					3419	Verliehausen	Northeim
					3579	Verna	Fritzlar - Homberg
					3419	Vernawahlshausen	Hofgeismar
					4791	Verne	Buren
					7111	Verrenberg	Ohrringen
					8702	Versbach	Wurzburg
					4804	Versmold, Stadt	Halle (Westf.)
					3071	Vesbeck	Neustadt am Rubenberge
					8802	Vestenberg	Ansbach
					8531	Vestenbergsgreuth, Markt	Hochstadt a.d. Aisch
					3031	Vethem	Fallingb.
					5481	Vettelhoven	Ahrweiler
					5461	Vettelschoß	Neuwied
					5161	Vettweiß	Duren
					5351	Veytal	Euskirchen
					2963	Victorbur	Aurich (Ostfriesland)
					8374	Viechtach, Stadt	Viechtach
					8411	Viehhausen	Regensburg
					8564	Viehofen	Hersbruck
					5419	Vielbach	Unterwesterwaldkreis
					6121	Vielbrunn	Erbach
					8672	Vielitz	Rehau
					3387	Vienenburg, Stadt	Goslar
					3441	Vierbach	Eschwege
					3031	Vierde	Fallingb.
					2139	Vierden	Bremervorde
					8602	Viereth	Bamberg
					5504	Vierherrenborn	Trier - Saarburg
					2091	Vierhofen	Harburg
					8061	Vierkirchen	Dachau
					6806	Viernheim, Stadt	Bergstraße
					8671	Vierschau	Hof
					4060	Viersen, Stadt	Kempfen - Krefeld
					7291	Vierundzwanzig Hofe	Freudenstadt
					3549	Viesebeck	Wolfhagen
					8069	Vieth	Pfaffenhofen a.d. Ilm
					3131	Vietze	Luchow - Dannenberg
					6368	Vilbel, Bad, Stadt	Friedberg
					6971	Vilchband	Tauberbischofsheim
					8881	Villenbach	Wertingen

V

2211	Vaale	Steinburg	887	01 0 61 105
2211	Vaalmoor	Steinburg	230	01 0 61 106
8501	Vach	Furth	2 424	09 5 36 140
8221	Vachendorf	Traunstein	860	09 1 53 161
6321	Vadenrod	Alsfeld	396	06 1 31 086
8201	Vagen	Bad Aibling	2 649	09 1 33 130
3341	Vahlberg//Groß	Wolfenbüttel	488	03 7 36 144
3341	–//Klein	Wolfenbüttel	287	03 7 36 161
3451	Vahlbruch	Hameln - Pyrmont	389	03 1 34 184
2139	Vahlde	Rothenburg (Wumme)	541	03 4 34 163
3419	Vahle	Northeim	382	03 2 38 182
4951	Vahlsen//Gorspen-	Minden	713	05 7 39 716
2101	Vahrendorf	Harburg	683	03 3 35 238
7143	Vaihingen an der Enz, Stadt	Vaihingen	11 073	08 1 48 149
6421	Vaitshain	Lauterbach	110	06 1 44 065
5414	Vallendar, Stadt	Mayen - Koblenz	7 322	07 1 37 226
8151	Valley	Miesbach	1 686	09 1 45 133
8901	Vallried	Augsburg	161	09 7 31 174
3301	Vallstedt	Braunschweig	1 145	03 7 32 170
5591	Vallwig	Cochern - Zell	375	07 1 35 086
3111	Varbitz	Luchow - Dannenberg	111	03 3 36 322
3211	Vardegotzen	Springe	262	03 1 39 157
3351	Vardeisen	Einbeck	314	03 2 33 149
2931	Varel - Land	Friesland	12 629	03 8 33 124
2930	–, Stadt	Friesland	12 845	03 8 33 123
3119	Varendorf	Uelzen	172	03 3 39 282
4993	Varl	Lubbecke	1 680	05 7 38 817
3071	Varlingen//Groß	Nienburg (Weser)	124	03 1 37 140
4471	Varloh	Meppen	174	03 5 36 177
3511	Varlosen	Munden	395	03 2 37 144
3401	Varmissen	Munden	154	03 2 37 145
7571	Varnhalt	Bühl	1 730	08 3 31 146
2839	Varrel	Grafschaft Diepholz	1 236	03 1 31 173
2171	–	Land Hadeln	148	03 4 32 161
3221	Varrigsen	Gandersheim	264	03 7 33 172
3549	Vasbeck	Waldeck	541	06 2 42 099
8722	Vasbuhl	Schweinfurt	569	09 6 51 166
3131	Vasenthien	Luchow - Dannenberg	101	03 3 36 323
3149	Vastorf	Lüneburg	259	03 3 37 209
3301	Vechelade	Braunschweig	476	03 7 32 171
3303	Vechelde	Braunschweig	2 852	03 7 32 172
2848	Vechta, Stadt	Vechta	15 715	03 8 35 121
4571	Vechtel	Bersenbrück	316	03 5 32 195
2951	Veenhusen	Leer	2 656	03 6 32 211
3110	Veerßen	Uelzen	1 987	03 3 39 283
4991	Vehlage	Lubbecke	696	05 7 38 215
4961	Vehlen	Schaumburg - Lippe	1 176	03 1 38 169
4243	Vehlingen	Rees	590	05 1 38 414

Gemeinde		Kreis	Wohn- bevölkerung am 27.5.1970	Statistische Kennziffer	Gemeinde		Kreis	Wohn- bevölkerung am 27.5.1970	Statistische Kennziffer
Post- leit- zahl	Namen				Post- leit- zahl	Namen			
5845	Villigst	Iserlohn	2 797	05 9 35 515	8751	Volkersbrunn	Obernburg a. Main	455	09 6 49 142
6301	Villingen	Gießen	1 512	06 1 41 080	8802	Volkersdorf	Ansbach	285	09 5 31 182
7730	— im Schwarzwald, Stadt	Villingen	37 906	08 3 46 145	8541	Volkersgau	Schwabach	349	09 5 45 152
7211	Villingendorf	Rottweil	2 105	08 4 41 157	8721	Volkershausen	Bad Kissingen	326	09 6 33 159
6256	Villmar	Oberlahnkreis	4 261	06 1 47 055	7931	Volkersheim	Ehingen	237	08 4 34 169
8313	Vilsbiburg, Stadt	Vilsbiburg	6 374	09 2 49 146	3201	—	Gandersheim	916	03 7 33 174
8453	Vilseck, Stadt	Amberg	2 275	09 3 31 163	7701	Volkershausen	Stockach	1 737	08 4 44 162
3094	Vilsen, Flecken//Bruch- hausen-	Grafschaft Hoya	3 483	03 1 32 124	7911	Volkershofen	Neu - Ulm	190	09 7 45 160
4801	Vilsendorf	Bielefeld	2 013	05 7 31 513	5231	Volkerzen	Altenkirchen (Wester- wald)	75	07 1 32 110
8311	Vilsheim	Landshut	695	09 2 40 162	5441	Volkesfeld	Mayen - Koblenz	410	07 1 37 106
8358	Vilshofen, Stadt	Vilshofen	6 223	09 2 50 153	3139	Volkfien	Luchow - Dannenberg	82	03 3 36 325
7481	Vilsingen	Sigmaringen	788	08 4 43 182	3549	Volkhardinghausen	Waldeck	150	06 2 42 100
8311	Vilslern	Vilsbiburg	880	09 2 49 147	5929	Volkholz	Wittgenstein	376	05 8 42 432
8491	Vilzing	Cham	459	09 3 34 143	8052	Volkmannsdorferau	Freising	395	09 1 39 174
7581	Vimbuch	Buhl	1 279	08 3 31 147	8671	Volkmannsgrun	Naila	221	09 4 42 144
4471	Vinnen	Meppen	531	03 5 36 179	3301	Volkmarsdorf	Braunschweig	3 071	03 7 32 175
3001	Vinnhorst	Hannover	5 662	03 1 35 179	3331	Volkmarsdorf	Helmstedt	417	03 7 35 177
6781	Vinningen	Pirmasens	1 634	07 3 40 053	3549	Volkmarsen, Stadt	Wolfhagen	4 202	06 2 44 030
3111	Vinstedt	Uelzen	170	03 3 39 285	3511	Volkmarshausen	Munden	914	03 2 37 146
4551	Vinte	Bersenbrück	720	03 5 32 197	2141	Volkmars	Bremervorde	283	03 4 31 210
2251	Viol	Nordfriesland	896	01 0 54 144	8941	Volkrathshofen	Memmingen	519	09 7 42 160
5441	Virneburg	Mayen - Koblenz	378	07 1 37 105	5759	Volkrothhausen	Arnsberg	590	05 8 32 223
8802	Virnsberg	Ansbach	348	09 5 31 181	4961	Volksdorf	Schaumburg - Lippe	405	03 1 38 170
5779	Visbeck	Arnsberg	222	05 8 32 323	3175	Volkse	Gifhorn	176	03 3 34 232
2849	Visbek	Vechta	7 105	03 8 35 122	3351	Volksen	Einbeck	305	03 2 33 150
2971	Visquard	Norden	715	03 6 33 170	3261	—	Grafschaft Schaumburg	210	03 1 33 190
2132	Visselhovede, Stadt	Rotenburg (Wumme)	4 653	03 4 34 164	3149	Volkstorf	Lüneburg	95	03 3 37 212
4973	Vlotho, Stadt	Herford	16 469	05 7 35 119	3041	Volkwardingen	Soltau	238	03 3 38 161
4133	Vluyn//Neukirchen-	Moers	23 433	05 2 37 124	3171	Vollbott	Gifhorn	591	03 3 34 233
8601	Vocawind	Ebern	218	09 6 36 174	2861	Vollersode	Osterholz	2 467	03 4 33 161
6239	Vockenhausen	Main - Taunus - Kreis	1 750	06 1 46 042	2251	Vollerwiek	Nordfriesland	228	01 0 54 145
6321	Vockenrod	Alsfeld	313	06 1 31 087	8602	Vollmannsdorf	Bamberg	186	09 4 31 237
3441	Vockerode	Eschwege	516	06 2 31 059	7241	Vollmaringen	Horb	873	08 4 37 154
3509	— Dinkelberg	Melsungen	154	06 2 40 059	6581	Vollmersbach	Birkenfeld	494	07 1 34 090
3141	Vogelsen	Lüneburg	1 072	03 3 37 211	6969	Vollmersdorf	Buchen	59	08 2 32 186
8722	Vognitz	Gerolzhofen	145	09 6 38 180	6749	Vollmersweiler	Germersheim	178	07 3 34 031
3546	Vohl	Frankenberg	1 033	06 2 32 073	6331	Vollnkirchen	Wetzlar	306	06 1 54 081
7741	Vohrenbach, Stadt	Donauaue	3 000	08 3 32 166	2257	Vollstedt	Nordfriesland	167	01 0 54 146
7243	Vohringen	Horb	2 237	08 4 37 153	2371	—/Groß	Rendsburg - Eckernförde	576	01 0 58 065
7917	—	Illertissen	10 554	09 7 37 150	4971	Volmerdingsen	Minden	4 362	05 7 39 615
3151	Vohrum	Peine	4 575	03 2 40 162	6331	Volpertshausen	Wetzlar	767	06 1 54 082
3301	Volkenrode	Braunschweig	1 071	03 7 32 174	3417	Volpriehausen	Nordheim	1 535	03 2 38 185
5449	Volkenroth	Rhein - Hunsrück - Kreis	238	07 1 40 157	8581	Voltsbach	Pegnitz	233	09 4 43 168
7501	Volkersbach	Karlsruhe	1 345	08 2 34 164	2220	Voltemenhusen	Dithmarschen	535	01 0 51 119
3091	Volkersen	Verden	924	03 4 36 185	4551	Voltlage	Bersenbrück	700	03 5 32 199
3589	Volkershain	Fritzlar - Homberg	162	06 2 33 094	6551	Volxheim	Bad Kreuznach	820	07 1 33 106
3441	Volkershausen	Eschwege	360	06 2 31 060	4459	Volzel	Grafschaft Bentheim	254	03 5 33 168
8741	—	Mellrichstadt	115	09 6 47 145	3131	Vordendorf	Luchow - Dannenberg	98	03 3 36 326
8781	Volkersleier	Hammelburg	421	09 6 39 138	3301	Volzum	Wolfenbüttel	351	03 7 36 188
6749	Volkersweiler	Landau - Bad Bergzabern	535	07 3 37 078	6471	Vonhausen	Budingen	811	06 1 34 098
6620	Volklingen, Stadt	Saarbrücken	39 753	10 0 34 119	8603	Vorbach	Ebern	122	09 6 36 175
3214	Volksen	Springe	2 715	03 1 39 158	8581	—	Eschenbach i.d. OPf.	455	09 3 35 145
4493	Vollen	Leer	4 126	03 6 32 214	6991	Vorbachzimmern	Mergentheim	471	08 1 42 156
4781	Vollinghausen	Lippstadt	529	05 8 36 327	8805	Vorderbreitenhann	Feuchtwangen	561	09 5 35 156
7969	Vollkofen	Saulgau	436	08 4 42 196	8491	Vorderbuchberg	Kotzting	363	09 2 38 150
6481	Volzberg	Geinhausen	180	06 1 40 065	8971	Vorderburg	Sonthofen	548	09 7 48 142
4223	Voerde (Niederrhein)	Dinslaken	27 799	05 2 31 113	8391	Vorderfreundorf	Wolfstein	360	09 2 52 151
2841	Vorden, Flecken	Bersenbrück	1 536	03 5 32 198	8581	Vorderkleebach	Pegnitz	89	09 4 43 169
7801	Vorstetten	Emmendingen	1 396	08 3 33 159	7071	Vordersteinenberg	Schwabisch Gmund	694	08 1 45 142
3351	Vogelbeck	Norheim	1 066	03 2 38 184	6749	Vorderweidenthal	Landau - Bad Bergzabern	667	07 3 37 079
8431	Vogelthal	Beilngries	148	09 3 32 149	7061	Vorderweißbuch	Waiblingen	627	08 1 49 166
8491	Voggendorf	Kotzting	261	09 2 38 149	3171	Vordorf	Gifhorn	812	03 3 34 234
8399	Voglarn	Passau	383	09 2 43 146	8592	—	Wunsiedel	385	09 4 47 152
8221	Vogling	Traunstein	632	09 1 53 162	3251	Voremberg	Hameln - Pyrmont	355	03 1 34 185
7981	Vogt	Raverlsburg	2 731	08 4 39 137	4732	Vorhelm	Beckum	3 102	05 5 32 613
8091	Vogtareuth	Rosenheim	1 745	09 1 49 164	3121	Vorhop	Gifhorn	434	03 3 34 235
8640	Vogtendorf	Kronach	307	09 4 38 194	8399	Vornbach	Passau	766	09 2 43 147
8651	—	Stadtsteinach	27	09 4 45 139	4961	Vornhagen	Schaumburg - Lippe	268	03 1 38 171
8075	Vohburg a.d. Donau, Stadt	Pfaffenhofen a.d. Ilm	3 085	09 1 48 179	8561	Vorra	Hersbruck	968	09 5 38 148
8483	Vohenstrauß, Stadt	Vohenstrauß	3 997	09 3 48 143	3182	Vorsfelde, Stadt	Helmstedt	11 252	03 7 35 178
3071	Voigtei	Nienburg (Weser)	475	03 1 37 195	4459	Vorwald	Grafschaft Bentheim	313	03 5 33 169
3151	Voigtholz - Ahlemissen	Peine	157	03 2 40 163	4501	Vorwalde	Wittlage	933	03 5 38 137
8591	Vortenthan	Tirschenreuth	245	09 3 47 156	2131	Vorwerk	Bremervorde	301	03 4 31 211
8671	Voitsumra	Wunsiedel	451	09 4 47 151	3119	—	Uelzen	43	03 3 39 286
3121	Vortze	Gifhorn	386	03 3 34 231	2971	—/Logumer	Norden	297	03 6 33 141
3351	Voldagsen	Gandersheim	185	03 7 33 173	3351	Vorwohle	Holzminde	436	03 2 36 179
8712	Volkach, Stadt	Gerolzhofen	4 072	09 6 38 181	2954	Voßberg	Aurich (Ostfriesland)	584	03 6 31 164
6421	Volkartshain	Lauterbach	189	06 1 44 066	5161	Vossenack	Monschau	1 809	05 4 35 613
8301	Volkschwand	Mainburg	641	09 2 41 145	5757	Voßwinkel	Arnsberg	2 067	05 8 32 425
2139	Volksensen	Bremervorde	149	03 4 31 209	4501	Voxtrup	Osnabrück	4 660	03 5 37 182
3401	Volkerode	Göttingen	310	03 2 34 179	4426	Vreden, Stadt	Ahaus	17 067	05 5 31 114
8789	Volkers	Bad Brückenau	358	09 6 35 132	4591	Vrees	Aschendorf - Hummling	1 052	03 5 31 158

Waabs — Waldkraiburg, Stadt

Gemeinde		Kreis	Wohn- bevölkerung am 27.5.1970	Statistische Kennziffer	Gemeinde		Kreis	Wohn- bevölkerung am 27.5.1970	Statistische Kennziffer
Post- leit- zahl	Namen				Post- leit- zahl	Namen			
W					8722	Waigolshausen	Schweinfurt	1 511	09 6 51 167
2331	Waabs	Rendsburg - Eckernförde	1 269	01 0 58 166	7959	Wain	Biberach	1 198	08 4 32 193
3401	Waake	Gottingen	800	03 2 34 180	8551	Waischenfeld, Stadt	Ebermannstadt	1 501	09 4 34 167
2862	Waakhausen	Osterholz	148	03 4 33 162	8781	Waizenbach UFr	Hammelburg	274	09 6 39 139
8171	Waakirchen	Miesbach	2 682	09 1 45 134	8802	Waizendorf	Feuchtwangen	186	09 5 35 157
8939	Waal, Markt	Kaufbeuren	1 078	09 7 38 162	8546	Waizenhofen	Hilpoltstein	127	09 5 39 191
8939	Waalhaupten	Kaufbeuren	275	09 7 38 163	2061	Wakendorf I	Segeberg	290	01 0 60 093
3583	Wabern	Fritzlar - Homberg	2 768	06 2 33 095	2359	— II	Segeberg	888	01 0 60 094
6991	Wachbach	Mergentheim	1 084	08 1 42 157	8591	Walbenreuth	Tirschenreuth	222	09 3 47 157
8301	Wachelkofen	Landshut	126	09 2 40 163	8661	Walberngrun	Stadtsteinach	190	09 4 45 140
6451	Wachenbuchen	Hanau	2 557	06 1 43 030	7791	Walbertsweiler	Sigmaringen	347	08 4 43 183
2819	Wachendorf	Grafschaft Hoya	531	03 1 32 214	3431	Walburg	Witzenhausen	904	06 2 43 048
7241	—	Horb	746	08 4 37 155	8341	Walburgskirchen	Pfarrkirchen	754	09 2 44 148
4450	—	Lingen	167	03 5 34 168	8729	Walchenfeld	Hofheim UFr	102	09 6 41 157
3411	Wachenhausen	Northeim	691	03 2 38 186	8891	Walchshofen	Aichach	226	09 1 31 180
6521	Wachenheim	Alzey - Worms	584	07 3 31 066	8359	Walchsing	Vilshofen	1 066	09 2 50 154
6706	— an der Weinstraße, Stadt	Bad Dürkheim	3 376	07 3 32 046	4471	Walchum	Aschendorf - Hummling	1 118	03 5 31 159
8831	Wachenhofen	Weißenburg i. Bay.	119	09 5 47 172	8821	Wald	Gunzenhausen	554	09 5 37 169
8602	Wachenroth, Markt	Höchstadt a. d. Aisch	754	09 4 36 164	8951	—	Marktoberdorf	857	09 7 41 146
8831	Wachenzell	Eichstatt	259	09 5 33 178	8411	—	Roding	1 289	09 3 45 151
8821	Wachstein	Gunzenhausen	124	09 5 37 168	7791	—	Sigmaringen	787	08 4 43 184
5307	Wachtberg	Rhein - Sieg - Kreis	11 593	05 3 37 129	8261	— a. d. Alz	Altötting	1 245	09 1 32 153
4175	Wachtendonk	Geldern	5 833	05 2 33 116	8261	— b. Winhöring	Altötting	809	09 1 32 124
4471	Wachtum	Meppen	687	03 5 36 181	8939	—, Markt//Markt	Mindelheim	798	09 7 43 139
2211	Wacken	Steinburg	1 051	01 0 61 107	8859	Walda	Neuburg a. d. Donau	342	09 7 44 189
6501	Wackenheim	Mainz - Bingen	1 654	07 3 39 061	6531	Waldalgesheim	Mainz - Bingen	2 276	07 3 39 062
8171	Wackersberg	Bad Tölz	1 249	09 1 34 127	6129	Wald - Amorbach	Erbach	354	06 1 38 087
8464	Wackersdorf	Burglengenfeld	3 684	09 3 33 150	6921	Waldangeloch	Sinsheim	1 199	08 2 38 158
8071	Wackerstein	Ingolstadt	387	09 1 42 148	8752	Waldaschaff	Aschaffenburg	3 298	09 6 32 138
2941	Waddewarden	Friesland	961	03 8 33 125	7829	Waldbach	Hochschwarzwald	306	08 3 40 157
3131	Waddewertz	Luchow - Dannenberg	108	03 3 36 327	8481	—	Vohenstrauß	596	09 3 48 145
6618	Wadern	Merzig - Wadern	1 993	10 0 32 821	6349	Waldaubach	Dillkreis	441	06 1 37 067
4724	Wadersloh	Beckum	5 559	05 5 32 415	7111	Waldbach	Öhringen	880	08 4 45 155
6622	Wadgassen	Saarlouis	4 271	10 0 35 814	7971	Waldbauer	Ennepe - Ruhr - Kreis	984	05 9 34 121
6619	Wadrill	Merzig - Wadern	1 644	10 0 32 822	8901	Waldburg	Augsburg	319	09 7 31 175
8851	Wachtering	Neuburg a. d. Donau	149	09 7 44 187	8741	—	Bad Neustadt a. d. Saale	513	09 6 34 144
6480	Wachtersbach, Stadt	Gelnhausen	6 841	06 1 40 066	6551	Waldbockelheim	Bad Kreuznach	2 193	07 1 33 107
7291	Walde//Betzweiler	Freudenstadt	1 271	08 4 35 157	5451	Waldbreitbach	Neuwied	1 841	07 1 38 076
7321	Waschenbeuren	Göppingen	2 584	08 1 36 167	5220	Waldbrol, Stadt	Oberbergischer Kreis	13 681	05 3 35 119
8711	Wasserndorf	Kitzingen	271	09 6 43 158	8702	Waldbrunn	Wurzburg	1 129	09 6 52 153
3161	Watzum	Hildesheim - Marienburg	270	03 2 35 209	8702	Waldbüttelbrunn	Wurzburg	2 926	09 6 52 154
8491	Waffenbrunn	Cham	534	09 3 34 144	7981	Waldburg	Ravensburg	1 843	08 4 39 138
2131	Waffensen	Rotenburg (Wumme)	640	03 4 34 165	8531	Walddachsbach	Uffenheim	100	09 5 46 176
2841	Wagenfeld	Grafschaft Diepholz	5 314	03 1 31 175	7271	Walddorf	Calw	1 166	08 4 33 206
3501	Wagenfurth	Melsungen	110	06 2 40 060	7401	—	Tübingen	1 712	08 4 45 158
5591	Wagenhausen	Cochem - Zell	75	07 1 35 087	8804	Waldeck	Dinkelsbühl	126	09 5 32 164
8859	Wagenhofen	Neuburg a. d. Donau	300	09 7 44 188	8581	—, Markt	Kemnath	534	09 3 36 143
3171	Wagenhoff	Grifhorn	618	03 3 34 236	3592	—, Stadt	Waldeck	1 746	06 2 42 101
6931	Wagenschwend	Mosbach	533	08 2 36 164	7035	Waldenbuch, Stadt	Boblingen	5 220	08 1 33 149
7831	Wagenstadt	Emmendingen	812	08 3 33 160	7112	Waldenburg, Stadt	Öhringen	2 204	08 1 44 156
7801	Wagensteig	Freiburg	583	08 3 34 179	6981	Waldenhausen	Tauberbischofsheim	373	08 2 39 185
2347	Wagersrodt	Schleswig	333	01 0 59 095	5131	Waldenrath	Selfkantkreis Geilen- kirchen-Heinsberg	2 685	05 4 37 119
3301	Waggum	Braunschweig	2 902	03 7 32 176	6481	Waldensberg	Gelnhausen	428	06 1 40 067
6831	Waghausel	Bruchsal	638	08 2 31 145	8411	Walderbach	Roding	709	09 3 45 152
8221	Waging a. See, Markt	Laufen	3 238	09 1 44 148	6149	Wald - Erlenbach	Bergstraße	465	06 1 32 095
8471	Wagnern	Obervechtach	175	09 3 41 137	8591	Waldershof, Stadt	Tirschenreuth	3 220	09 3 47 158
7591	Waghurst	Kehl	1 115	08 3 35 143	5401	Waldesch	Mayen - Koblenz	2 114	07 1 37 227
6541	Wahlbach	Rhein - Hunsrück - Kreis	210	07 1 40 158	8731	Waldfenster	Bad Kissingen	608	09 6 33 160
3301	Wahle	Braunschweig	912	03 7 32 177	5139	Waldfeucht	Selfkantkreis Geilen- kirchen-Heinsberg	1 841	05 4 37 915
6321	Wahlen	Alsfeld	457	06 1 31 088	6757	Waldfischbach - Burgalben	Pirmasens	6 197	07 3 40 054
6949	—	Bergstraße	721	06 1 32 094	6331	Waldgirmes	Wetzlar	3 129	06 1 54 083
6619	—	Merzig - Wadern	1 910	10 0 32 420	6761	Waldgrehweiler	Donnersbergkreis	326	07 3 33 079
6541	Wahlenau	Rhein - Hunsrück - Kreis	191	07 1 40 159	6749	Waldhambach	Landau - Bad Bergzabern	363	07 3 37 080
6509	Wahlheim	Alzey - Worms	402	07 3 31 067	4781	Waldhausen	Arnsberg	347	05 8 32 616
5231	Wahlrod	Oberwesterwaldkreis	687	07 1 39 104	6951	—	Buchen	584	08 2 32 187
6601	Wahlschied	Saarbrücken	1 516	10 0 34 317	7711	—	Donaueschingen	134	08 3 32 167
8306	Wahlsdorf	Rottenburg a. d. Laaber	220	09 2 46 154	7941	—	Saulgau	194	08 4 42 197
6431	Wahlshausen	Ziegenhain	367	06 2 45 071	7066	—	Schwabisch Gmund	2 973	08 1 45 143
2362	Wahlstedt, Stadt	Segeberg	7 674	01 0 60 092	8091	—	Traunstein	643	09 1 53 163
2309	Wahlstorf	Plön	348	01 0 57 084	7341	—	Ulm	189	08 1 47 186
7761	Wahlwies	Stockach	1 218	08 3 44 163	6901	Waldhilsbach	Heidelberg	894	08 2 33 156
3419	Wahnbeck	Northeim	926	03 2 38 187	6619	Waldholzbach	Merzig - Wadern	500	10 0 32 421
3091	Wahnbergen	Verden	412	03 4 36 186	8341	Waldhof	Pfarrkirchen	367	09 2 44 149
6799	Wahnwegen	Kusel	804	07 3 36 101	5529	— - Falkenstein	Bitburg - Prüm	33	07 2 32 130
3126	Wahrenholz	Grifhorn	1 730	03 3 34 237	3445	Waldkappel, Stadt	Eschwege	1 997	06 2 31 061
3181	Wahrstedt	Helmstedt	442	03 7 35 179	6931	Waldkatzenbach	Mosbach	747	08 2 36 165
8385	Waibling	Landau a. d. Isar	1 408	09 2 39 139	8871	Waldkirch	Gunzburg	293	09 7 36 172
7050	Waiblingen, Stadt	Waiblingen	24 622	08 1 49 167	7891	—	Waldshut	512	08 3 47 186
6923	Waibstadt, Stadt	Sinsheim	3 776	08 2 38 157	7808	—, Stadt	Emmendingen	11 172	08 3 33 161
8481	Waidhaus, Markt	Vohenstrauß	2 040	09 3 48 144	8392	Waldkirchen, Markt	Wolfstein	5 238	09 2 52 153
8899	Waidhofen	Schrobenhausen	901	09 1 51 144	8264	Waldkraiburg, Stadt	Muhldorf a. Inn	16 365	09 1 46 165
5439	Waidgandshain	Oberwesterwaldkreis	203	07 1 39 105					

Gemeinde		Kreis	Wohn- bevölkerung am 27.5.1970	Statistische Kennziffer	Gemeinde		Kreis	Wohn- bevölkerung am 27.5.1970	Statistische Kennziffer
Post- leit- zahl	Namen				Post- leit- zahl	Namen			
6531	Waldlaubersheim	Bad Kreuznach	562	07 1 33 108	6791	Wallhalben - Obershausen	Zweibrücken	781	07 3 41 031
6751	Waldleinungen	Kaiserslautern	386	07 3 35 048	6551	Wallhausen	Bad Kreuznach	1 647	07 1 33 109
6991	Waldmannshofen	Mergentheim	412	08 1 42 158	7181	—	Crailsheim	949	08 1 34 163
4501	Waldmark	Osnabrück	670	03 5 37 115	2961	Wallinghamusen	Aurich (Ostfriesland)	1 993	03 6 31 166
6948	Wald - Michelbach	Bergstraße	4 832	06 1 32 096	8401	Wallkofen	Mallersdorf	472	09 2 42 155
7239	Waldmossingen	Rottweil	1 196	08 4 41 158	5241	Wallmenroth	Altenkirchen (Westerwald)	1 061	07 1 32 111
6797	Waldmohr	Kusel	3 399	07 3 36 102	5431	Wallmerod	Oberwesterwaldkreis	789	07 1 39 107
6951	Waldmühlbach	Mosbach	671	08 2 36 166	8704	Wallmersbach	Uffenheim	265	09 5 46 178
5439	Waldmühlen	Oberwesterwaldkreis	253	07 1 39 106	3321	Wallmoden//Alt	Goslar	577	03 7 34 111
8494	Waldmunchen, Stadt	Waldmunchen	4 033	09 3 49 146	8434	Wallnsdorf	Beilngries	239	09 3 32 150
5481	Waldorf	Ahrweiler	684	07 1 31 081	6271	Wallraabenstein	Untertaunuskreis	1 183	06 1 52 074
7501	Walddrehtsweiler	Rastatt	1 193	08 3 42 152	6491	Wallroth	Schluchtern	824	06 1 51 043
5501	Waldrach	Trier - Saarburg	2 204	07 2 35 141	2391	Wallsbull	Flensburg - Land	683	01 0 52 073
7151	Waldrems	Backnang	890	08 1 32 158	5561	Wallscheid	Bernkastel - Wittlich	326	07 2 31 127
7541	Waldrennach	Calw	654	08 4 33 207	8561	Wallsdorf	Hersbruck	100	09 5 38 149
6749	Waldröhrbach	Landau - Bad Bergzabern	406	07 3 37 081	3149	Walmsburg	Lüneburg	361	03 3 37 213
8631	Waldsachsen	Coburg	446	09 4 33 221	3111	Walmsdorf	Uelzen	130	03 3 39 287
8721	—	Schweinfurt	384	09 6 51 168	8665	Walpenreuth	Munichberg	161	09 4 41 137
8595	Waldsassen, Stadt	Tirschenreuth	7 903	09 3 47 159	8540	Walpersdorf	Schwabach	1 262	09 5 45 154
6701	Waldsee	Ludwigshafen	4 426	07 3 38 026	6601	Walpershofen	Saarbrücken	2 248	10 0 34 712
7967	—, Stadt//Bad	Ravensburg	7 833	08 4 39 139	7959	Walpertshofen	Biberach	213	08 4 32 194
4444	Waldseite	Grafschaft Bentheim	366	03 5 33 170	8059	Walpertskirchen	Erding	958	09 1 38 151
7890	Waldshut, Stadt	Waldshut	10 669	08 3 47 187	8602	Walsdorf	Bamberg	889	09 4 31 238
6969	Waldstetten	Buchen	628	08 2 32 188	5531	—	Daun	640	07 2 33 080
7076	—	Schwabisch Gmund	4 523	08 1 45 144	6271	—	Untertaunuskreis	1 230	06 1 52 075
8871	—, Markt	Gunzburg	960	09 7 36 173	6661	Walshausen	Zweibrücken	340	07 3 41 032
7181	Waldtann	Crailsheim	904	08 1 34 162	6651	Walsheim	Homburg	895	10 0 31 612
8481	Waldthurn, Markt	Vohenstrauß	1 191	09 3 48 147	6741	—	Landau - Bad Bergzabern	514	07 3 37 082
7591	Walduim	Bühl	1 352	08 3 31 148	3030	Walsrode, Stadt	Fallingb.ostel	14 098	03 3 33 179
5509	Waldweiler	Trier - Saarburg	844	07 2 35 142	4103	Walsum, Stadt	Dinslaken	48 783	05 2 31 112
6921	Waldwimmersbach	Heidelberg	1 101	08 2 33 157	8909	Waltenhausen	Krumbach (Schwaben)	414	09 7 40 155
8771	Waldzell	Lohr a. Main	357	09 6 45 132	8961	Walthenhofen	Kempten (Allgäu)	5 290	09 7 39 136
5581	Walhausen	Cochern - Zell	147	07 1 35 088	8431	Waltersberg	Beilngries	265	09 3 32 151
6691	—	Sankt Wendel	706	10 0 37 327	3581	Waltersbrück	Fritzlar - Homburg	551	06 2 33 097
5101	Walheim	Aachen	7 717	05 4 31 131	5231	Walterschen	Altenkirchen (Westerwald)	119	07 1 32 112
7121	—	Ludwigsburg	2 704	08 1 41 159	8355	Waltersdorf	Deggendorf	400	09 2 32 156
3425	Walkenried	Blankenburg	2 646	03 7 31 114	8741	Waltershausen	Königshofen i. Grabfeld	516	09 6 44 141
8255	Walkersaich	Muhldorf a. Inn	1 030	09 1 46 160	7801	Waltershofen	Freiburg	1 140	08 3 34 180
8069	Walkersbach	Pfaffenhofen a.d. Ilm	140	09 1 48 182	7971	—	Wangen	829	08 4 47 146
8551	Walkersbrunn	Forchheim	467	09 4 35 165	7601	Waltersweiler	Offenburg	729	08 3 41 151
8701	Walkershofen	Uffenheim	93	09 5 46 177	8491	Walting	Cham	255	09 3 34 145
8301	Walmartshofen	Mainburg	331	09 2 41 146	8831	—	Eichstätt	254	09 5 33 179
8931	—	Schwabmünchen	823	09 7 47 141	8831	—	Weilenburg i. Bay.	268	09 5 47 173
2412	Walsfelde	Herzogtum Lauenburg	108	01 0 53 127	3051	Waltringhausen	Grafschaft Schaumburg	1 213	03 1 33 191
8160	Wall	Miesbach	971	09 1 45 135	4781	—	Lippstadt	103	05 8 36 221
6201	Wallau	Main - Taunus - Kreis	2 094	06 1 46 043	4355	Waltrup, Stadt	Recklinghausen	25 629	05 6 37 613
3562	— (Lahn)	Bredenkopf	3 625	06 1 33 059	7091	Walxheim	Aalen	203	08 1 31 170
6101	Wallbach	Erbach	178	06 1 38 088	7519	Walzbachtal	Karlsruhe	7 068	08 2 34 168
7881	—	Sackingen	731	08 3 43 157	8251	Wambach	Erding	365	09 1 38 152
6271	—	Untertaunuskreis	346	06 1 52 073	6209	—	Untertaunuskreis	608	06 1 52 076
7631	Wallburg	Lahr	510	08 3 37 150	8100	Wamberg	Garmisch - Partenkirchen	299	09 1 41 126
6083	Walldorf, Stadt	Groß - Gerau	12 712	06 1 42 027	2391	Wanderup	Flensburg - Land	1 597	01 0 52 074
6909	—, Stadt	Heidelberg	12 935	08 2 33 158	5841	Wandhofen	Iserlohn	1 044	05 9 35 516
6968	Walldurn, Stadt	Buchen	7 982	08 2 32 189	3442	Wanfried, Stadt	Eschwege	3 579	06 2 31 062
2960	Walle	Aurich (Ostfriesland)	2 077	03 6 31 165	8057	Wang	Freising	424	09 1 39 175
3101	—	Celle	414	03 3 32 194	8091	—	Wasserburg a. Inn	606	09 1 54 168
3301	—	Grifhorn	708	03 3 34 238	2059	Wangelau	Herzogtum Lauenburg	224	01 0 53 128
3091	—	Verden	892	03 4 36 187	3451	Wangelstedt	Holzminde	446	03 2 36 180
4552	Wallen	Bersenbrück	142	03 5 32 200	2431	Wangels	Ostholstein	2 529	01 0 55 043
2241	—	Dithmarschen	57	01 0 51 120	7321	Wangen	Göppingen	2 401	08 1 36 168
5531	Wallenborn	Daun	456	07 2 33 079	7764	—	Konstanz	984	08 3 36 167
5529	Wallendorf	Bitburg - Prüm	419	07 2 32 131	8899	—	Schrobenhausen	240	09 1 51 145
6349	Wallenfels	Dillkreis	65	06 1 37 068	7969	—	Sigmaringen	165	08 4 43 185
8641	—, Stadt	Kronach	2 864	09 4 38 195	8131	—	Starnberg	711	09 1 52 150
7911	Wallenhausen	Neu - Ulm	438	09 7 45 161	7901	—	Ulm	426	08 1 47 187
4501	Wallenhorst	Osnabrück	2 890	03 5 37 183	7988	— im Allgäu, Stadt	Wangen	14 561	08 4 47 147
6421	Wallenrod	Lauterbach	961	06 1 44 067	2946	Wangerooge, Nordseebad	Friesland	1 432	03 8 33 126
3211	Wallensen, Flecken	Hameln - Pyrmont	1 323	03 1 34 186	2161	Wangersen	Stade	532	03 4 35 198
3211	Wallenstedt	Alfeld (Leine)	416	03 2 31 177	2355	Wankendorf	Plön	2 156	01 0 57 085
3589	Wallenstein	Fritzlar - Homburg	224	06 2 33 096	7401	Wankheim	Tubingen	929	08 4 45 159
8851	Wallerdorf	Neuburg a. d. Donau	255	09 7 44 190	2179	Wanna	Land Hadeln	2 323	03 4 32 163
6634	Wallerfangen	Saarlouis	5 737	10 0 35 920	8551	Wannbach	Ebermannstadt	196	09 4 34 168
8351	Wallerfing	Vilshofen	668	09 2 50 155	4680	Wanne - Eickel, Stadt	—	99 156	05 9 21 000
8601	Waltersberg	Lichtenfels	289	09 4 40 161	7415	Wannweil	Reutlingen	4 485	08 4 40 145
6321	Waltersdorf	Alsfeld	268	06 1 31 089	2354	Wapelfeld	Rendsburg - Eckernförde	250	01 0 58 167
8351	—, Markt	Landau a. d. Isar	3 091	09 2 39 140	8431	Wappersdorf	Neumarkt i.d. OPf.	682	09 3 38 176
5541	Waltersheim	Bitburg - Prüm	696	07 2 32 318	4961	Warber	Schaumburg - Lippe	817	03 1 38 172
6081	Wallerstatten	Groß - Gerau	1 963	06 1 42 028	3331	Warberg	Helmstedt	1 033	03 7 35 180
8862	Wallerstein, Markt	Nordlingen	1 902	09 7 46 181	3451	Warben	Holzminde	412	03 2 36 181
6551	Wallertheim	Alzey - Worms	1 224	07 3 31 068	3530	Warburg, Stadt	Warburg	9 360	05 7 41 111
8541	Walllesau	Schwabach	423	09 5 45 153	8855	Warching	Donauwörth	200	09 7 33 172
8901	Wallshausen	Landsberg a. Lech	907	09 1 43 166					
8101	Wallgau	Garmisch - Partenkirchen	1 047	09 1 41 125					

Wardböhmén – Weibern

Post-leit-zahl	Gemeinde		Wohn-bevölkerung am 27.5.1970	Statistische Kennziffer	Post-leit-zahl	Gemeinde		Wohn-bevölkerung am 27.5.1970	Statistische Kennziffer
	Namen	Kreis				Namen	Kreis		
3041	Wardböhmén	Celle	410	03 3 32 195	3339	Watzum	Wolfenbüttel	377	03 7 36 191
2906	Wardenburg	Oldenburg (Oldenburg)	11 046	03 8 34 119	5541	Wawern	Bitburg - Prüm	298	07 2 32 321
2351	Warder	Rendsburg - Eckernförde	258	01 0 58 168	5511	—	Trier - Saarburg	576	07 2 35 144
4410	Warendorf, Stadt	Warendorf	18 865	05 5 40 111	5523	Waxweiler	Bitburg - Prüm	1 050	07 2 32 322
8741	Wargolshausen	Bad Neustadt a.d. Saale	497	09 6 34 145	2263	Waygaard	Nordfriesland	176	01 0 54 147
3339	Warle	Wolfenbüttel	260	03 7 36 189	6651	Webenheim	Homburg	1 038	10 0 31 123
7251	Warmbronn	Leonberg	2 267	08 1 40 134	8861	Wechingen	Nordlingen	725	09 7 46 182
3181	Warmenau	Helmstedt	342	03 7 35 181	3091	Wechold	Grafschaft Hoya	578	03 1 32 216
8581	Warmenteinach	Bayreuth	2 023	09 4 32 184	8741	Wechterswinkel	Mellrichstadt	191	09 6 47 146
8949	Warmisried	Mindelheim	451	09 7 43 168	8761	Weckbach	Miltenberg	422	09 6 48 138
3079	Warmßen	Nienburg (Weser)	986	03 1 37 196	6361	Weckesheim	Friedberg	957	06 1 39 067
6531	Warmsroth	Bad Kreuznach	302	07 1 33 110	4781	Wecklinghausen	Lippstadt	76	05 8 36 328
2309	Warnau	Pion	249	01 0 57 086	7171	Weckrieden	Schwabisch Hall	295	08 1 46 154
8151	Warngau	Miesbach	1 404	09 1 45 136	3301	Weddel	Braunschweig	2 317	03 7 32 179
8861	Warnhofen	Dillingen a.d. Donau	145	09 7 32 179	2351	Weddelbrook	Segeberg	588	01 0 60 095
3549	Waroldern//Nieder	Waldeck	346	06 2 42 075	3139	Wedderien	Lüchow - Dannenberg	29	03 3 36 329
3549	—//Ober	Waldeck	262	06 2 42 079	3122	Weddersehl	Gifhorn	92	03 3 34 240
3091	Warpe	Grafschaft Hoya	228	03 1 32 215	3381	Weddingen	Goslar	736	03 7 34 141
3135	Warpke	Lüchow - Dannenberg	326	03 3 36 328	2241	Weddingstedt	Dithmarschen	1 811	01 0 51 122
4521	Warringhof//Udinghausen	Melle	321	03 5 35 157	2830	Wedehorn	Grafschaft Hoya	308	03 1 32 217
2216	Warringholz	Steinburg	267	01 0 61 108	2161	Wedel	Stade	404	03 4 35 199
2956	Warsingsfehn	Leer	4 416	03 6 32 215	2000	— (Holstein), Stadt	Pinneberg	29 668	01 0 56 050
4788	Warstein, Stadt	Arnsberg	10 339	05 8 32 617	3171	Wedelheine	Gifhorn	358	03 3 34 241
7271	Wart	Calw	559	08 4 33 208	5551	Wederath	Bernkastel - Wittlich	238	07 2 31 128
8059	Wartenberg, Markt	Erding	2 088	09 1 38 153	6619	Wedern	Merzig - Wadern	428	10 0 32 823
6751	— - Rohrbach	Donnersbergkreis	286	07 3 33 080	3171	Wedesbüttel	Gifhorn	302	03 3 34 242
8651	Wartenfels, Markt	Stadtsteinalch	696	09 4 45 141	2390	Weding	Flensburg - Land	1 405	01 0 52 075
7951	Warthausen	Biberach	2 071	08 4 32 195	3301	Wedtlenstedt	Braunschweig	851	03 7 32 180
3201	Wartjenstedt	Wolfenbüttel	351	03 7 36 190	2360	Weede	Segeberg	463	01 0 60 096
8781	Wartmannsroth	Hammelburg	310	09 6 39 140	2952	Weener, Stadt	Leer	5 667	03 6 32 216
2242	Warwerort	Dithmarschen	118	01 0 51 121	2951	Weenermoor	Leer	1 829	03 6 32 217
3221	Warzen	Alfeld (Leine)	629	02 3 31 178	3211	Weenzen	Hameln - Pyrmont	518	03 1 34 187
3551	Warzenbach	Marburg	490	06 2 39 112	2149	Weertzen	Bremervorde	565	03 4 31 212
8491	Warzenried	Kotzing	878	09 2 38 151	2391	Wees	Flensburg - Land	1 102	01 0 52 076
2351	Wasbek	Rendsburg - Eckernförde	1 719	01 0 58 169	2261	Weesby	Flensburg - Land	488	01 0 52 077
3171	Wasbüttel	Gifhorn	1 107	03 3 34 239	4551	Weese	Bersenbrück	379	03 5 32 201
6101	Waschenbach	Darmstadt	526	06 1 35 038	3102	Weesen	Celle	716	03 3 32 197
8391	Wasching	Wolfstein	592	09 2 52 154	4179	Weeze	Geldern	9 024	05 2 33 117
5409	Wasenbach	Rhein - Lahn - Kreis	322	07 1 41 133	3341	Weferlingen	Wolfenbüttel	150	03 7 36 192
3579	Wasenberg	Ziegenhain	1 468	06 2 45 072	3161	Weferlingsen	Burgdorf	208	03 3 31 178
8251	Wasentegernbach	Erding	501	09 1 38 154	5144	Wegberg	Erkelenz	15 349	05 4 33 115
7801	Wasenweiler	Freiburg	816	08 3 34 181	3451	Wegensen	Holzminden	70	03 2 36 182
8601	Wasmutshausen	Ebern	192	09 6 36 176	8741	Wegfurt	Bad Neustadt a.d. Saale	605	09 6 34 146
3001	Wassel	Hannover	613	03 1 35 181	6401	Wegfurth//Ober	Lauterbach	104	06 1 44 042
5471	Wassenach	Ahrweiler	919	07 1 31 209	6401	—//Unter	Lauterbach	119	06 1 44 064
5143	Wassenberg	Seifhanskreis Geilenkirchen - Heinsberg	4 953	05 4 37 955	8396	Wegscheid, Markt	Wegscheid	1 490	09 2 51 134
7831	Wasser	Emmendingen	1 230	08 3 33 162	4559	Wehbergen//Woltrup	Bersenbrück	290	03 5 32 204
7791	—	Stockach	456	08 3 44 164	4559	Wehdell	Bersenbrück	498	03 5 32 202
7083	Wasseralfingen, Stadt	Aalen	12 677	08 1 31 171	2851	—	Wesermünde	1 696	03 4 37 196
8602	Wasserberndorf	Scheinfeld	362	09 5 44 164	4991	Wehden	Lübbecke	1 233	05 7 38 317
8870	Wasserburg	Gunzburg	757	09 7 36 174	2851	Wehden	Wesermünde	397	03 4 37 197
8090	— a Inn, Stadt	Wasserburg a. Inn	6 856	09 1 54 169	4991	Wehe	Lübbecke	1 600	05 7 38 818
8992	— (Bodensee)	Lindau (Bodensee)	1 507	09 7 50 135	6204	Wehen	Untertaunuskreis	4 066	06 1 52 079
8581	Wasserknoten	Kulmbach	268	09 4 39 163	7209	—	Tuttlingen	2 829	08 4 46 145
5505	Wasserliesch	Trier - Saarburg	1 776	07 2 35 143	2131	Wehldorf	Bremervorde	211	03 4 31 213
8752	Wasserlos	Alzenau i. UFr.	1 423	09 6 31 153	2855	—	Wesermünde	204	03 4 37 198
8722	Wasserlosen	Hammelburg	698	09 6 39 141	2111	Wehlen	Harburg	314	03 3 35 240
8541	Wassermungenau	Schwabach	681	09 5 45 155	4471	Wehm	Aschendorf - Hummling	593	03 5 31 160
4951	Wasserstraße	Minden	998	05 7 39 735	3001	Wehmigen	Hildesheim - Marienberg	661	03 2 35 210
8822	Wassertrudingen, Stadt	Dinkelsbühl	3 434	09 5 32 166	3151	Wehnsen	Peine	410	03 2 40 164
8831	Wasserzell	Eichstätt	495	09 5 33 180	2132	—	Rotenburg (Wumme)	140	03 4 34 166
3589	Walmutshausen	Fritzlar - Homberg	247	06 2 33 098	5471	Wehr	Ahrweiler	1 078	07 1 31 210
8631	Wasung	Coburg	994	09 4 33 219	5511	—	Trier - Saarburg	184	07 2 35 145
3301	Watenbüttel	Braunschweig	1 838	03 7 32 178	7867	—, Stadt	Sackingen	8 532	08 3 43 158
3339	Watenstedt	Helmstedt	513	03 7 35 182	3251	Wehrbergen	Hameln - Pyrmont	445	03 1 34 188
3101	Wathlingen	Celle	4 832	03 3 32 196	2839	Wehrbleck	Grafschaft Diepholz	958	03 1 31 178
8802	Wattenbach	Ansbach	214	09 5 31 183	6419	Wehrda	Hunfeld	693	06 2 37 073
2352	Wattenbek	Rendsburg - Eckernförde	1 690	01 0 58 170	3551	—	Marburg	3 656	06 2 39 113
8431	Wattenberg	Beilngries	112	09 3 32 152	3381	Wehre	Goslar	333	03 7 34 142
8601	Wattendorf	Bamberg	322	09 4 31 239	3581	Wehren	Fritzlar - Homberg	280	06 2 33 099
6719	Wattenheim	Bad Dürkheim	1 358	07 3 32 047	4509	Wehrendorf	Wittlage	994	03 5 38 138
4640	Wattenscheid, Stadt	—	80 756	05 9 22 000	2241	Wehren - Oken	Dithmarschen	76	01 0 51 123
8909	Wattenweiler	Krumbach (Schwaben)	542	09 7 40 156	7881	Wehrhalden	Sackingen	306	08 3 43 159
8761	Watterbach	Miltenberg	362	09 6 48 137	6393	Wehrheim	Usingen	3 199	06 1 53 038
7701	Watterdingen	Konstanz	872	08 3 36 168	4982	Wehringdorf	Melle	235	03 5 35 160
8153	Wattersdorf	Miesbach	1 288	09 1 45 137	8901	Wehringen	Schwabmünchen	1 918	09 7 47 142
6661	Wattweiler	Zweibrücken	726	07 3 41 033	6431	Wehrshausen	Hersfeld	274	06 2 35 074
6209	Watzelhai	Untertaunuskreis	212	06 1 52 077	3550	—	Marburg	746	06 2 39 114
8631	Watzendorf	Coburg	162	09 4 33 223	3201	Wehrstedt	Hildesheim - Marienburg	1 368	03 2 35 211
5541	Watzgerath	Bitburg - Prüm	299	07 2 32 320	3251	Weibek	Grafschaft Schaumburg	396	03 1 33 192
6209	Watzhahn	Untertaunuskreis	204	06 1 52 078	4791	Weiberg	Buren	616	05 7 32 319
8250	Watzling	Erding	359	09 1 38 155	5441	Weibern	Ahrweiler	1 368	07 1 31 211

Gemeinde		Kreis	Wohn- bevölkerung am 27.5.1970	Statistische Kennziffer	Gemeinde		Kreis	Wohn- bevölkerung am 27.5.1970	Statistische Kennziffer
Post- leit- zahl	Namen				Post- leit- zahl	Namen			
8751	Weibersbrunn	Aschaffenburg	1 817	09 6 32 139	8761	Weilbach, Markt	Miltenberg	1 525	09 6 48 139
8831	Weiboldshausen	Weißenburg i. Bay.	534	09 5 47 174	6290	Weilburg, Stadt	Oberlahnkreis	12 259	06 1 47 058
8601	Weichendorf	Bamberg	436	09 4 31 240	7451	Weildorf	Hechingen	567	08 4 36 153
8899	Weichenried	Schrobenhausen	513	09 1 51 146	8229	—	Laufen	926	09 1 44 149
8601	Weichenwasserlos	Bamberg	190	09 4 31 241	7771	—	Überlingen	560	08 3 45 173
8859	Weichering	Neuburg a.d. Donau	1 110	09 7 44 191	7461	Weilen unter den Rinnen	Balingen	410	08 4 31 151
6491	Weichersbach	Schluchtern	846	06 1 51 044	8899	Weilenbach	Schrobenhausen	319	09 1 51 148
8061	Weichs	Dachau	1 455	09 1 36 162	5591	Weiler	Cochem - Zell	282	07 1 35 089
8301	—	Mallersdorf	173	09 2 42 156	7919	—	Illertissen	215	09 7 37 151
8939	Weicht	Kaufbeuren	360	09 7 38 164	7761	—	Konstanz	463	08 3 36 170
8731	Weichtungen	Bad Kissingen	429	09 6 33 161	8949	—	Krumbach (Schwaben)	102	09 7 40 157
4781	Weickede	Lippstadt	33	05 8 36 427	5441	—	Mayen - Koblenz	570	07 1 37 110
8781	Weickersgruben	Gemünden a. Main	196	09 6 37 134	6641	—	Merzig - Wadern	273	10 0 32 322
8631	Weidach	Coburg	1 697	09 4 33 225	7531	—	Pforzheim	1 076	08 2 37 142
8190	Weidach	Wolftratshausen	1 971	09 1 56 146	5404	—	Rhein - Hunsrück - Kreis	527	07 1 40 160
5929	Weide	Wittgenstein	127	05 8 42 433	6921	—	Sinsheim	1 365	08 2 38 159
6341	Weidelbach	Dillkreis	658	06 1 37 069	7401	—	Tubingen	553	08 4 45 160
8804	—	Dinkelsbühl	279	09 5 32 167	7901	—	Ulm	502	08 1 47 189
3509	—	Melsungen	167	06 2 40 061	7731	—	Villingen	467	08 3 46 146
6581	Weiden	Birkenfeld	131	07 1 34 091	7129	— an der Zaber	Heilbronn	451	08 1 38 200
7241	—	Horb	736	08 4 37 156	6531	— b. Bingerbrück	Mainz - Bingen	2 235	07 3 39 063
8601	—	Lichtenfels	235	09 4 40 162	6571	— b. Monzingen	Bad Kreuznach	475	07 1 33 111
3431	—	Witzenhausen	20	06 2 43 049	7101	— bei Weinsberg	Heilbronn	384	08 1 38 201
8480	— i.d. OPf., Stadt	—	42 302	09 3 15 000	7311	— ob der Fils	Göppingen	889	08 1 36 169
6491	Weidenau	Fulda	339	06 2 34 138	7061	—/Rems	Waiblingen	2 637	08 1 49 168
5531	Weidenbach	Daun	371	07 2 33 081	7151	— zum Stein	Backnang	2 060	08 1 32 159
8251	—	Mühlendorf a. Inn	239	09 1 46 161	6751	Weilerbach	Kaiserslautern	2 739	07 3 35 049
5429	—	Rhein - Lahn - Kreis	96	07 1 41 134	8551	Weilersbach	Ebermannstadt	1 625	09 4 34 148
8821	—, Markt	Feuchtwangen	1 240	09 5 35 158	7731	—	Villingen	849	08 3 46 147
8581	Weidenberg, Markt	Bayreuth	2 930	09 4 32 185	8999	Weiler - Simmerberg, Markt	Lindau (Bodensee)	4 202	09 7 50 136
5419	Weidenhahn	Oberwesterwaldkreis	573	07 1 39 108	7931	Weilersteußlingen	Ehingen	216	08 4 34 170
3569	Weidenhausen	Biedenkopf	2 245	06 1 33 060	5354	Weilerswist	Euskirchen	11 075	05 3 33 115
3441	—	Eschwege	843	06 2 31 063	8851	Weilheim	Donauwörth	303	09 7 33 173
6331	—	Wetzlar	482	06 1 54 084	7451	—	Hechingen	593	08 4 36 154
5921	—	Wittgenstein	329	05 8 42 236	7401	—	Tubingen	991	08 4 45 161
8571	Weidensees	Pegnitz	484	09 4 43 170	7201	—	Tuttlingen	838	08 4 46 146
7901	Weidenstetten	Ulm	1 052	08 1 47 188	7891	—	Waldshut	657	08 3 47 188
6731	Weidenthal	Bad Dürkheim	2 567	07 3 32 048	7315	— an der Teck, Stadt	Nürtingen	6 684	08 1 43 155
8431	Weidenwang	Beilngries	199	09 3 32 153	8120	— i. OB, Stadt	Weilheim i. OB	14 444	09 1 55 149
8671	Weidesgrün	Naila	183	09 4 42 145	8401	Weilöhe	Regensburg	130	09 3 43 225
8621	Weidhausen b. Coburg	Coburg	2 442	09 4 33 226	6292	Weilmünster	Oberlahnkreis	8 897	06 1 47 059
8491	Weiding	Cham	616	09 3 34 146	6391	Weilnau	Usingen	1 444	06 1 53 045
8471	—	Obervechtach	665	09 3 41 138	7466	Weilstetten	Balingen	2 453	08 4 31 152
5521	Weidingen	Bitburg - Prüm	239	07 2 32 132	8821	Weitringen, Markt	Dinkelsbühl	820	09 5 32 168
8651	Weidmes	Stadtsteinach	172	09 4 45 142	3501	Weimar	Kassel	4 098	06 2 38 032
6421	Weidmoos-/Nosberts	Lauterbach	194	06 1 44 040	8741	Weimarschmeden	Mellrichstadt	82	09 6 47 147
8622	Weidnitz	Lichtenfels	378	09 4 40 163	8831	Weimersheim	Weidenburg i. Bay.	847	09 5 47 175
8859	Weidorf	Neuburg a.d. Donau	301	09 7 44 192	5409	Weinahr	Rhein - Lahn - Kreis	491	07 1 41 135
7601	Weier	Offenburg	893	08 3 41 152	6294	Weinbach	Oberlahnkreis	3 181	06 1 47 060
5569	Weiersbach	Daun	114	07 2 33 082	8800	Weinberg	Feuchtwangen	1 066	09 5 35 159
6589	—/Hoppstadtten	Birkenfeld	2 329	07 1 34 042	8110	Weindorf	Weilheim i. OB	636	09 1 55 150
3569	Weiershausen	Marburg	70	06 2 39 115	4791	Weine	Buren	518	05 7 32 321
6619	Weierweiler	Merzig - Wadern	234	10 0 32 919	8621	Weingarten	Staffelstein	286	09 4 46 163
3561	Weifenbach	Biedenkopf	570	06 1 33 061	7504	— (Baden)	Karlsruhe	8 478	08 2 34 165
8551	Weigelshofen	Ebermannstadt	362	09 4 34 169	6721	— (Pfalz)	Germersheim	1 350	07 3 34 032
8311	Weigendorf	Dingolfing	1 053	09 2 33 142	7987	—, Stadt	Ravensburg	17 831	08 4 39 140
8561	—	Sulzbach - Rosenberg	1 248	09 3 46 141	8551	Weingarts	Forchheim	550	09 4 35 173
8701	Weigenheim	Uffenheim	481	09 5 46 179	8602	Weingartsgreuth	Hochstadt a.d. Aisch	407	09 4 36 165
8561	Weigenhofen	Lauf a.d. Pegnitz	294	09 5 40 146	8939	Weinhausen	Kaufbeuren	184	09 7 38 165
8831	Weigersdorf	Eichstatt	138	09 5 33 181	6509	Weinheim	Alzey - Worms	1 253	07 3 31 069
7201	Weigheim	Rottweil	1 039	08 4 41 159	6551	—/Gau	Alzey - Worms	488	07 3 31 033
8301	Weihenstephan	Landshut	241	09 2 40 164	6940	—, Stadt	Mannheim	29 670	08 2 35 137
8802	Weihenzell	Ansbach	650	09 5 31 184	6501	Weinolsheim	Mainz - Bingen	502	07 3 39 064
8452	Weier	Amberg	489	09 3 31 165	8941	Weinried	Illertissen	378	09 7 37 152
6941	—	Bergstraße	1 218	06 1 32 098	7102	Weinsberg, Stadt	Heilbronn	7 381	08 1 38 202
8601	—	Ebermannstadt	364	09 4 34 170	8541	Weinsfeld	Hilpoltstein	263	09 5 39 192
8521	—	Erlangen	407	09 5 34 137	5541	—	Bitburg - Prüm	220	07 2 32 323
7521	—/Ubstadt	Bruchsal	5 531	08 2 31 142	6551	Weinsheim	Bad Kreuznach	1 562	07 1 33 112
8481	Weierhammer	Neustadt a.d. Waldnaab	2 263	09 3 40 173	7901	Weinstetten	Ulm	622	08 1 47 190
8473	Weihern	Nabburg	313	09 3 37 147	8501	Weinzierlein	Furth	1 287	09 5 36 142
8404	—	Regensburg	190	09 3 43 224	5551	Weiperath	Bernkastel - Wittlich	342	07 2 31 130
8481	Weihersberg	Eschenbach i.d. OPf.	366	09 3 35 146	6309	Weiperfelden	Wetzlar	148	06 1 54 085
8301	Weihmichl	Landshut	731	09 2 40 165	7181	Weipertshofen	Craßsheim	546	08 1 34 164
8399	Weihmörting	Griesbach i. Rottal	704	09 2 36 144	3569	Weipoltshausen	Marburg	388	06 2 39 116
6992	Weikersheim, Stadt	Mergentheim	3 430	08 1 42 159	8721	—	Schweinfurt	315	09 6 51 169
7701	Weil	Konstanz	250	08 3 36 169	8741	Weisbach	Bad Neustadt a.d. Saale	513	09 6 34 147
8911	—	Landesberg a. Lech	800	09 1 43 167	6931	—	Mosbach	356	08 2 36 167
7858	— am Rhein, Stadt	Lorrach	20 298	08 3 38 181	8602	Weisbrunn	Haßfurt	225	09 6 40 171
7252	— der Stadt, Stadt	Leonberg	5 687	08 1 40 135	5421	Weisel	Rhein - Lahn - Kreis	951	07 1 41 136
7031	— im Schonbuch	Boblingen	5 581	08 1 33 150	7566	Weisenbach	Rastatt	2 942	08 3 42 153
8899	Weilach	Schrobenhausen	697	09 1 51 147	8521	Weisendorf, Markt	Hochstadt a.d. Aisch	1 598	09 4 36 166
6091	Weilbach	Main - Taunus - Kreis	2 915	06 1 46 044	6719	Weisenheim a. Berg	Bad Dürkheim	948	07 3 32 049
8949	Weilbach	Mindelheim	122	09 7 43 169	6714	— a. Sand	Bad Dürkheim	3 443	07 3 32 050

Gemeinde		Kreis	Wohn- bevölkerung am 27.5.1970	Statistische Kennziffer	Gemeinde		Kreis	Wohn- bevölkerung am 27.5.1970	Statistische Kennziffer
Post- leit- zahl	Namen				Post- leit- zahl	Namen			
6509	Weisheim//Hangen	Alzey - Worms	399	07 3 31 039	8831	Wellheim, Markt	Eichstatt	1 240	09 5 33 182
8881	Weisingen	Dillingen a.d. Donau	881	09 7 32 180	3071	Wellie	Nienburg (Weser)	479	03 1 37 197
6619	Weiskirchen	Merzig - Wadern	2 251	10 0 32 920	3251	Welliehausen	Hameln - Pyrmont	231	03 1 34 189
6051	—	Offenbach	4 840	06 1 49 027	5441	Welling	Mayen - Koblenz	635	07 1 37 112
8621	Weismain, Stadt	Lichtenfels	2 070	09 4 40 164	6641	Wellingen	Merzig - Wadern	285	10 0 32 323
7251	Weissach	Leonberg	2 798	08 1 40 136	3441	Wellingerode	Eschwege	227	06 2 31 065
7119	Weißbach	Kunzelsau	1 436	08 1 39 148	4522	Wellingholzhausen	Melle	3 935	03 5 35 161
8221	— a.d. Alpenstraße	Berchtesgaden	539	09 1 35 130	8631	Wellmersdorf	Coburg	122	09 4 33 232
8661	Weißdorf	Munchberg	1 255	09 4 41 138	2241	Welmbuttelt	Dithmarschen	268	01 0 51 125
8789	Weißenbach	Bad Brückenau	372	09 6 35 133	7841	Welmlingen	Lorrach	279	98 3 38 183
3431	—	Witzenhausen	179	06 2 43 050	4509	Welplage	Wittlage	1 679	03 5 38 139
8459	Weißenberg	Amberg	267	09 3 31 166	8621	Welsberg	Staffelstein	161	09 4 46 164
3441	Weißenborn	Eschwege	1 105	06 2 31 064	6689	Welschbach	Ottweiler	1 429	10 0 33 413
3401	—	Göttingen	314	03 2 34 182	5501	Welschbillig	Trier - Saarburg	1 754	07 2 35 147
6441	—	Rotenburg	128	06 2 41 065	5441	Welschenbach	Mayen - Koblenz	86	07 1 37 113
3579	—	Ziegenhain	408	06 2 45 073	7611	Welschensteinach	Wolfach	1 170	08 3 48 138
8541	Weißbronn	Ansbach	392	09 5 31 185	7701	Welschingen	Konstanz	1 091	08 3 36 172
8601	Weißbrunn	Ebern	96	09 6 36 177	5431	Welschneudorf	Unterstewaldkreis	703	07 1 42 079
8641	—	Kronach	1 545	09 4 38 196	3261	Welsede	Grafschaft Schaumburg	629	03 1 33 193
8503	—	Nürnberg	687	09 5 42 144	3251	—	Hameln - Pyrmont	396	03 1 34 190
8621	— a. Forst	Coburg	336	09 4 33 229	8065	Welschhofen	Dachau	310	09 1 36 163
8832	Weißenburg i. Bay., Stadt	—	13 946	09 5 18 000	2251	Welt	Nordfriesland	251	01 0 54 148
6441	Weißenhorn	Rotenburg	709	06 2 41 066	8421	Weltenburg	Kelheim	402	09 2 37 166
7912	Weißenhorn, Stadt	Neu - Ulm	7 744	09 7 45 162	5429	Welterod	Rhein - Lahn - Kreis	414	07 1 41 137
8551	Weißenohe	Forchheim	932	09 4 35 166	5439	Weltersburg	Oberstewaldkreis	212	07 1 39 110
8493	Weißengrün	Kötzting	294	09 2 38 152	4777	Welver	Soest	9 223	05 8 40 116
8995	Weißensberg	Lindau (Bodensee)	1 505	09 7 50 137	3051	Welze	Neustadt am Rubenberge	200	03 1 36 166
8959	Weißensee	Füssen	750	09 7 35 127	6451	Welzheim//Klein-	Offenbach	2 122	06 1 49 015
8671	Weißentadt, Stadt	Wunsiedel	3 515	09 4 47 153	7063	—, Stadt	Walblingen	8 138	08 1 49 169
7321	Weißenstein, Stadt	Göppingen	1 202	08 1 36 171	6101	Wembach	Darmstadt	617	06 1 35 040
5452	Weißenthurm, Stadt	Mayen - Koblenz	7 038	07 1 37 228	7869	—	Lorrach	218	08 3 38 184
6373	Weiskirchen	Oberstewaldkreis	3 171	06 1 48 018	8853	Wemding, Stadt	Donauwörth	4 901	09 7 33 174
7831	Weisweil	Emmendingen	1 492	08 3 33 163	5921	Wemlighausen	Wittgenhausen	585	05 8 42 237
7895	—	Waldshut	266	08 3 47 189	6689	Wemmetsweiler	Ottweiler	6 255	10 0 33 119
5182	Weisweiler	Düren	5 627	05 4 32 553	5181	Wenau	Düren	1 375	05 4 32 554
5241	Weitefeld	Altengkirchen (Westerwald)	2 065	07 1 32 113	3304	Wendeburg	Braunschweig	2 795	03 2 32 181
7851	Weitenau	Lorrach	399	08 3 38 182	6690	Wendel, Stadt//Sankt	Sankt Wendel	10 122	10 0 37 112
6641	Weiten	Merzig - Wadern	1 302	10 0 32 618	6509	Wendelsheim	Alzey - Worms	986	07 3 31 070
6121	— Gesäß	Erbach	758	06 1 38 089	7401	—	Tubingen	1 049	08 4 45 162
8081	Weitenried	Friedberg	169	09 7 34 149	8501	Wendelstein, Markt	Schwabach	4 735	09 5 45 156
7571	Weitenung	Buhl	1 100	08 3 31 149	3301	Wenden	Braunschweig	5 013	03 7 32 182
7701	Weiterdingen	Konstanz	678	08 3 36 171	7271	—	Calw	189	08 4 33 209
8802	Weiterndorf	Ansbach	207	09 5 31 186	3071	—	Nienburg (Weser)	626	03 1 37 198
6440	Weiterode	Rotenburg	2 279	06 2 41 067	5963	—	Olpe	13 773	05 8 38 117
6581	Weitersbach	Birkenfeld	109	09 7 34 092	3071	Wendenborstel	Nienburg (Weser)	407	03 1 37 199
6571	Weitersborn	Bad Kreuznach	270	07 1 33 113	3431	Wendershausen	Witzenhausen	763	06 2 43 051
5411	Weitersburg	Mayen - Koblenz	1 641	07 1 37 229	8481	Wendersreuth	Neustadt a.d. Waldnaab	312	09 3 40 166
8501	Weitersdorf	Furth	602	09 5 36 143	3151	Wendesse	Peine	141	03 2 40 165
3551	Weitershausen	Marburg	223	06 2 39 117	3341	Wendessen	Wolfenbüttel	734	03 7 36 193
6101	Weiterstadt	Darmstadt	7 233	06 1 35 039	3141	Wendewisch	Lüneburg	164	03 3 37 214
6761	Weitersweiler	Donnersbergkreis	231	07 3 33 081	3301	Wendhausen	Braunschweig	1 391	03 7 32 184
7241	Weitingen	Horb	1 105	08 4 37 157	3201	—	Hildesheim - Marienburg	620	03 2 35 212
8961	Weitnau, Markt	Kempten (Allgäu)	2 965	09 7 39 137	3141	—	Lüneburg	378	03 3 37 215
8631	Weitramsdorf	Coburg	1 749	09 4 33 231	3141	Wendisch Evern	Lüneburg	976	03 3 37 216
3131	Weitsche	Luchow - Dannenberg	83	03 3 36 330	7317	Wendlingen am Neckar, Stadt	Nürtingen	13 666	08 1 43 156
3091	Weitzmühlen	Verden	270	03 4 36 188	3181	Wendschott	Helmstedt	1 430	03 7 35 183
7891	Weizen	Waldshut	561	08 3 47 190	4961	Wendthagen - Ehlen	Schaumburg - Lippe	1 162	03 1 38 173
8701	Welbhausen	Offenheim	395	09 5 46 180	2301	Wendtorf	Plön	384	01 0 57 087
5541	Welchenhausen	Bitburg - Prüm	49	07 2 32 325	8399	Weng	Griesbach i. Rottal	1 105	09 2 36 145
5489	Welcherath	Daun	146	07 2 33 244	8311	—	Landshut	681	09 2 40 166
6799	Welchweiler	Kusel	305	07 3 36 103	8831	Wengen	Hilpoltstein	174	09 5 39 193
3531	Welda	Warburg	796	05 7 41 524	8961	—	Kempten (Allgäu)	1 430	09 7 39 138
8901	Welden, Markt	Augsburg	2 267	09 7 31 176	8859	—	Neuburg a.d. Donau	171	09 7 44 193
7119	Weldingsfelden	Kunzelsau	243	08 1 39 149	8881	—	Wertingen	193	09 7 49 157
3589	Welferode	Fritzlar - Homberg	240	06 2 33 100	4441	Wengsel	Grafschaft Bentheim	362	03 5 33 171
6551	Welgesheim	Mainz - Bingen	440	07 3 39 065	5779	Wenholthausen (Sauerland)	Meschede	1 402	05 8 37 314
8644	Weltsch	Kronach	390	09 4 38 197	3501	Wenigenhasungen	Wolfhagen	464	06 2 44 031
5239	Welkenbach	Oberstewaldkreis	155	07 1 39 109	5551	Wenigerath	Bernkastel - Wittlich	204	07 2 31 131
8601	Welkendorf	Ebern	61	09 6 36 178	8752	Wenighosbach	Aschaffenburg	688	09 6 32 140
6411	Welkers	Fulda	599	06 2 34 139	8081	Wenigmünchen	Furstenfeldbruck	190	09 1 40 165
5171	Welldorf	Julich	2 024	05 4 34 717	8751	Wenigumstadt	Obernburg a. Main	1 804	09 6 49 143
2111	Welle	Harburg	486	03 3 35 241	6471	Wenings, Stadt	Budingen	872	06 1 34 100
5511	Wellen	Trier - Saarburg	753	07 2 35 146	3551	Wenkbach	Marburg	570	06 2 39 118
3591	—	Waldeck	656	06 2 42 103	6971	Wenkheim	Tauberbischofsheim	803	08 2 39 186
2861	—	Wesermünde	351	03 4 37 199	2243	Wenmbüttel	Dithmarschen	99	01 0 51 126
7821	Wellendingen	Hochschwarzwald	402	08 3 40 158	3002	Wennebostel	Burgdorf	723	03 3 31 179
7211	—	Rottweil	1 420	08 4 41 160	3261	Wennenkamp	Grafschaft Schaumburg	220	03 1 33 194
3111	Wellendorf	Uelzen	274	03 3 39 288	5771	Wenningloh	Arnsberg	727	05 8 32 426
2245	Wellerhop	Dithmarschen	44	01 0 51 124	4521	Wennigsen	Melle	367	03 5 35 162
3541	Wellerlinghausen	Waldeck	100	06 2 42 104	3015	— (Deister)	Hannover	11 129	03 1 35 183
3351	Wellersen	Einbeck	336	03 2 33 151	2283	Wenningstedt (Sylt)	Nordfriesland	1 519	01 0 54 149
8523	Wellerstadt	Erlangen	911	09 5 34 138	8761	Wenschdorf	Miltenberg	183	09 6 48 140
					2149	Wense	Bremervorde	335	03 4 31 214

Gemeinde		Kreis	Wohn- bevölkerung am 27.5.1970	Statistische Kennziffer	Gemeinde		Kreis	Wohn- bevölkerung am 27.5.1970	Statistische Kennziffer
Post- leit- zahl	Namen				Post- leit- zahl	Namen			
3301	Wense	Peine	299	03 2 40 166	8031	Weßling	Starnberg	1 632	09 1 52 148
2361	Wensin	Segeberg	674	01 0 60 097	8121	Weßobrunn	Weilheim i. OB	674	09 1 55 151
3122	Wentorf	Gifhorn	139	03 3 34 243	4421	Wessum	Ahaus	4 245	05 5 31 613
2057	— bei Hamburg	Herzogtum Lauenburg	7 723	01 0 53 129	8254	Westach	Wassburg a. Inn	803	09 1 54 170
2411	— (Amt Sandesneben)	Herzogtum Lauenburg	456	01 0 53 130	4401	Westbevern	Munster	3 806	05 5 36 513
3351	Wenzen	Gandersheim	766	03 7 33 175	2981	Westdorf	Norden	258	03 6 33 171
8411	Wenzenbach	Regensburg	2 350	09 3 43 226	3119	Weste	Uelzen	408	03 3 39 290
2111	Wenzendorf	Harburg	757	03 3 35 242	3091	Westen	Verden	1 079	03 4 36 189
3581	Wenzigerode	Fritzlar - Homberg	180	06 2 33 101	4444	Westenberg	Grafschaft Bentheim	199	03 5 33 172
8551	Weppersdorf	Forchheim	227	09 4 35 167	3261	Westendorf	Grafschaft Schaumburg	377	03 1 33 195
6971	Werbach	Tauberbischofsheim	1 019	08 2 39 187	8951	—	Kaufbeuren	598	09 7 38 166
6971	Werbachhausen	Tauberbischofsheim	347	08 2 39 188	4501	—	Osnabrück	280	03 5 37 185
3541	Werbe//Nieder	Waldeck	333	06 2 42 076	8851	—	Wertingen	1 544	09 7 49 159
3541	—//Ober	Waldeck	194	06 2 42 080	5769	Westenfeld	Arnsberg	1 109	05 8 32 517
6621	Werbeln	Saarlouis	1 301	10 0 35 815	8071	Westenhausen	Pfaffenhofen a. d. Ilm	415	09 1 48 183
3096	Werder	Braunschweig	87	03 7 32 185	3031	Westenholz	Fallingb. ostel	279	03 3 33 180
3201	—	Hildesheim - Marienburg	143	03 2 35 213	4791	—	Paderborn	2 543	05 7 40 315
5980	Werdohl, Stadt	Ludenscheid	24 305	05 8 31 113	2301	Westensee	Rendsburg - Eckernforde	1 019	01 0 58 171
6331	Werdorf	Wetzlar	2 291	06 1 54 086	2981	Westeraccum	Wittmund	336	03 6 34 163
2943	Werdum	Wittmund	721	03 6 34 162	2981	Westeraccumersiel	Wittmund	292	03 6 34 164
3581	Werkel	Fritzlar - Homberg	647	06 2 33 102	2061	Westerau	Stormarn	816	01 0 62 083
5231	Werkhausen	Altenkirchen (Westerwald)	170	07 1 32 114	3171	Westerbeck	Gifhorn	1 321	03 3 34 245
4760	Werl, Stadt	Soest	24 547	05 8 40 117	2245	Westerborstel	Dithmarschen	85	01 0 51 131
3341	Werlaburgdorf	Goslar	962	03 7 34 114	3451	Westerbrak	Holzminden	215	03 2 36 183
3431	Werleshausen	Witzenhausen	551	06 2 43 052	2941	Westerbur	Wittmund	370	03 6 34 165
4476	Werlte	Aschendorf - Hummling	3 763	03 5 31 161	5438	Westerburg, Stadt	Oberwesterwaldkreis	5 284	07 1 39 111
5678	Wermelskirchen, Stadt	Rhein - Wupper - Kreis	26 680	05 1 39 213	3100	Westerelle	Celle	6 127	03 3 32 198
8731	Wermichshausen	Bad Kissingen	276	09 6 33 162	2242	Westerdeichstrich	Dithmarschen	6 129	01 0 51 132
6311	Wermertshausen	Marburg	206	06 2 39 119	4781	Westerdeiden	Lippstadt	383	05 8 36 428
6991	Wermutshausen	Mergentheim	257	08 1 42 160	2981	Westerende	Norden	587	03 6 33 172
7314	Wernau (Neckar), Stadt	Esslingen	12 552	08 1 35 139	2961	— Holzloog	Aurich (Ostfriesland)	385	03 6 31 167
8475	Wernberg, Markt	Nabburg	1 437	09 3 37 148	2961	— Kirchloog	Aurich (Ostfriesland)	1 114	03 6 31 168
6391	Wernborn	Usingen	1 035	06 1 53 039	2139	Westeresch	Rotenburg (Wumme)	293	03 4 34 167
4712	Werne a.d. Lippe, Stadt	Ludinghausen	20 931	05 5 35 112	6391	Westerfeld	Usingen	569	06 1 53 040
8722	Werneck	Schweinfurt	2 713	09 6 51 170	3005	—//Hemmingen	Hannover	5 556	03 1 35 142
6741	Wernersberg	Landau - Bad Bergzabern	1 065	07 3 37 083	3141	Westergerlensen	Lüneburg	705	03 3 37 217
8595	Wernersreuth	Tirschenreuth	533	09 3 47 160	4521	Westerhausen	Melle	987	03 5 35 164
8781	Wernfeld	Gemünden a. Main	1 165	09 6 37 135	8941	Westerheim	Memmingen	1 109	09 7 42 161
8545	Wernfels	Schwabach	572	09 5 45 157	7419	—	Münsingen	1 810	08 4 38 164
6421	Wernges	Lauterbach	274	06 1 44 068	2251	Westerhever	Nordfriesland	245	01 0 54 150
8802	Wernsbach b. Ansbach	Ansbach	315	09 5 31 187	3411	Westerhof	Osterode am Harz	576	03 2 39 145
8802	— b. Windsbach	Ansbach	372	09 5 31 188	2981	Westerholt	Wittmund	1 819	03 6 34 166
8602	Wernsdorf	Bamberg	401	09 4 31 242	4356	—, Stadt	Recklinghausen	13 165	05 6 37 113
8651	Wernstein	Kulmbach	320	09 4 39 164	4551	Westerholte	Bersenbrück	230	03 5 32 203
3589	Wernswig	Fritzlar - Homberg	950	06 2 33 103	2391	Westerholz	Flensburg - Land	557	01 0 52 078
5431	Weroth	Untewesterwaldkreis	438	07 1 42 080	3126	—	Gifhorn	378	03 3 34 246
4475	Werpeloh	Aschendorf - Hummling	755	03 5 31 162	2139	—	Rotenburg (Wumme)	487	03 4 34 168
6101	Wersau	Dieburg	1 056	06 1 36 049	8062	Westerholzhausen	Dachau	145	09 1 36 164
6251	Werschau	Limburg	633	06 1 45 049	2201	Westerhorn	Pinneberg	921	01 0 56 051
2861	Werschenrege	Osterholz	305	03 4 33 163	2971	Westerhusen	Norden	309	03 6 33 173
6691	Werschweiler	Sankt Wendel	461	10 0 37 622	4535	Westerkappeln	Tecklenburg	8 544	05 5 39 116
4531	Wersen	Tecklenburg	5 129	05 5 39 412	2251	Westerkoog//Schwabstedter	Nordfriesland	35	01 0 54 117
5489	Wershofen	Ahrweiler	766	07 1 31 082	2280	Westerland, Stadt	Nordfriesland	10 488	01 0 54 151
4970	Werste	Minden	5 779	05 7 39 616	3321	Westerlinde	Wolfenbüttel	271	03 7 36 194
8965	Wertach, Markt	Sonthofen	1 558	09 7 48 143	4473	Westerloh	Meppen	306	03 5 36 182
4291	Werth, Stadt	Borken	1 173	05 5 33 423	4791	—	Paderborn	2 712	05 7 40 316
6980	Wertheim, Stadt	Tauberbischofsheim	12 029	08 2 39 189	2981	Westermarsch I	Norden	687	03 6 33 174
4806	Werther (Westf.), Stadt	Halle (Westf.)	5 404	05 7 34 517	2981	— II	Norden	694	03 6 33 175
4291	Wertherbruch	Rees	1 065	05 1 38 316	2211	Westermoor	Steinburg	318	01 0 61 109
8857	Wertingen, Stadt	Wertingen	3 390	09 7 49 158	2371	Westermühlen//Elsdorf	Rendsburg - Eckernforde	1 145	01 0 58 047
3429	Werxhausen	Duderstadt	424	03 2 32 138	8949	Westernach	Mindelheim	314	09 7 43 170
6149	Weschnitz//Lauten	Bergstraße	282	06 1 32 050	7111	—	Ohringen	980	08 1 44 157
4451	Wesel//Bramsche	Lingen	762	03 5 34 123	7111	Wesernbach	Ohringen	210	08 1 44 158
4230	—, Stadt	Rees	44 633	05 2 38 114	8200	Weserndorf St. Peter	Rosenheim	4 174	09 1 49 165
6791	Weselberg	Pirmasens	1 446	07 3 40 055	7109	Wesernhausen	Kunzelsau	995	08 1 39 150
4231	Weselerwald	Rees	619	05 2 38 719	4781	Wesernkotten, Bad	Lippstadt	2 601	05 8 36 329
3094	Weselo	Grafschaft Hoya	180	03 1 32 218	5439	Wesernohe	Oberwesterwaldkreis	810	07 1 39 112
2061	Wesenberg//Groß	Stormarn	176	01 0 62 024	3429	Westerode	Duderstadt	830	03 2 32 139
2061	—//Klein	Stormarn	368	01 0 62 039	3381	—	Wolfenbüttel	1 114	03 7 36 195
3125	Wesendorf	Gifhorn	2 153	03 3 34 244	4551	Westeroden//Ost- und	Bersenbrück	206	03 5 32 175
2831	Wesenstedt	Grafschaft Diepholz	427	03 1 31 179	2251	Wester - Ohrstedt	Nordfriesland	851	01 0 54 152
2244	Wesselburen, Stadt	Dithmarschen	3 724	01 0 51 127	2361	Westerrade	Segeberg	347	01 0 60 098
2241	Wesselburener Deichhausen	Dithmarschen	133	01 0 51 128	2370	Westerronfeld	Rendsburg - Eckernforde	3 278	01 0 58 172
2244	Wesselburenerkoog	Dithmarschen	371	01 0 51 129	2263	Wester Schnatebull	Nordfriesland	127	01 0 54 153
5047	Wesseling	Köln	25 927	05 3 34 118	2910	Westerstede	Ammerland	16 537	03 8 31 114
2240	Wesseln	Dithmarschen	1 119	01 0 51 130	7901	Westerstetten	Ulm	1 488	08 1 47 191
3201	—	Hildesheim - Marienburg	910	03 2 35 214	2149	Westertimke	Bremervörde	496	03 4 31 215
3041	Wesseloh	Sozial	483	03 3 38 162	2139	Westervesede	Rotenburg (Wumme)	554	03 4 34 169
3111	Wessenstedt	Uelzen	166	03 3 39 289	3265	Westerswald	Grafschaft Schaumburg	89	03 1 33 196
6981	Wessental	Tauberbischofsheim	177	08 2 39 190	2131	Westerswalde	Rotenburg (Wumme)	313	03 4 34 170
7451	Wessingen	Hechingen	657	08 4 36 155	3111	Westerweyhe	Uelzen	1 909	03 3 39 291
8901	Wessiszell	Friedberg	308	09 7 34 150	3221	Westfeld	Alfeld (Leine)	519	03 2 31 179
					7181	Westgartshausen	Crailsheim	877	08 1 34 165

Westgroßefehn — Wiesenfeld b. Coburg

Post- leit- zahl	Gemeinde		Wohn- bevölkerung am 27.5.1970	Statistische Kennziffer	Post- leit- zahl	Gemeinde		Wohn- bevölkerung am 27.5.1970	Statistische Kennziffer
	Namen	Kreis				Namen	Kreis		
2961	Westgroßefehn	Aurich (Ostfriesland)	255	03 6 31 169	6411	Wickers	Fulda	317	06 2 34 142
7081	Westhausen	Aalen	3 596	08 1 31 172	3509	Wickersrode	Witzenhausen	225	06 2 43 054
3536	Westheim	Buren	1 828	05 7 32 617	4072	Wickrath	Grevenbroich	12 893	05 1 34 126
8821	—	Gunzenhausen	594	09 5 37 170	2971	Widdelswehr	Leer	969	03 6 32 219
8711	—	Kitzingen	182	09 6 43 159	7109	Widdern, Stadt	Heilbronn	1 154	08 1 38 203
7171	—	Schwabisch Hall	1 981	08 1 46 155	8036	Widdersberg	Starnberg	217	09 1 52 149
8531	—	Uffenheim	351	09 5 46 181	8301	Widdersdorf	Landshut	381	09 2 40 167
8901	— b. Augsburg	Augsburg	2 677	09 7 31 177	6431	Widdershausen	Hersfeld	1 363	06 2 35 075
8729	— b. Haßfurt	Haßfurt	944	09 6 40 172	6479	Widdersheim//Unter-	Budingen	293	06 1 34 096
6721	— (Pfalz)	Germersheim	1 118	07 3 34 033	8771	Wiebelbach	Markttheidenfeld	138	09 6 46 154
6525	Westhofen	Alzey - Worms	2 480	07 3 31 071	6111	Wiebelsbach	Dieburg	1 019	06 1 36 050
5842	—, Stadt	Iserlohn	5 784	05 9 35 517	6129	—//Lutzel-	Erbach	2 126	06 1 38 052
4415	Westkirchen	Warendorf	2 343	05 5 40 213	8722	Wiebelsberg	Gerolzhofen	64	09 6 38 182
2941	Westochtersum	Wittmund	342	03 6 34 167	5449	Wielbeheim	Rhein - Hunsrück - Kreis	375	07 1 40 161
2265	Westre	Nordfriesland	422	01 0 54 154	8532	—	Uffenheim	221	09 5 46 182
2953	Westrhauderfehn	Leer	4 997	03 6 32 218	6680	Wiebelskirchen	Ottweiler	10 627	10 0 33 715
4471	Westrum	Meppen	454	03 5 36 183	7861	Wiechs	Lorrach	1 259	08 3 38 185
4991	Westrup	Lubbecke	714	05 7 38 318	7705	—	Stockach	169	08 3 44 165
3521	Westuffeln	Hofgeismar	892	06 2 36 049	7701	— am Randen	Konstanz	383	08 3 36 173
4471	Wesuwe	Meppen	2 058	03 5 36 184	8201	—//Feinbach-	Bad Aibling	1 787	09 1 33 117
2841	Wetschen	Grafschaft Diepholz	1 267	03 1 31 180	3101	Wieckenberg	Celle	690	03 3 32 200
3001	Wettbergen	Hannover	3 822	03 1 35 184	5239	Wied	Oberwesterwaldkreis	416	07 1 39 113
3221	Wetteborn	Alfeld (Leine)	266	03 2 31 180	3426	Wieda	Blankenburg	1 937	03 7 31 115
7801	Wettelbrunn	Mulheim	356	08 3 39 157	3381	Wiedelah	Goslar	1 860	03 7 34 143
8831	Wettelsheim	Gunzenhausen	1 474	09 5 37 171	7869	Wieden	Lorrach	531	08 3 38 186
3111	Wettenbostel	Uelzen	105	03 3 39 292	2356	Wiedenborstel	Steinburg	16	01 0 60 111
3122	Wettendorf	Gifhorn	185	03 3 34 247	4832	Wiedenbruck, Stadt//Rheda-	Wiedenbruck	36 682	05 7 42 114
8871	Wettenhausen	Gunzburg	890	09 7 36 175	3051	Wiedenbrügge	Schaumburg - Lippe	364	03 1 38 174
3221	Wettensen	Alfeld (Leine)	124	03 2 31 181	4961	Wiedensahl, Flecken	Nienburg (Weser)	1 027	03 1 37 200
4521	Wetter	Melle	465	03 3 35 166	8061	Wiedenzhausen	Dachau	571	09 1 36 165
3552	— (Hessen - Nassau), Stadt	Marburg	2 965	06 2 39 120	8939	Wiedergeltingen	Mindelheim	898	09 7 43 171
5802	— (Ruhr), Stadt	Ennepe - Ruhr - Kreis	30 551	05 9 34 119	8801	Wiedersbach	Ansbach	548	09 5 31 189
3549	Wetterburg	Walddeck	673	06 2 42 106	3040	Wiedingen	Soltau	152	03 3 38 163
8491	Wetterfeld	Roding	513	09 3 45 153	2901	Wiefelstede	Ammerland	7 403	03 8 31 115
9699	Wettersdorf	Buchen	131	08 2 32 190	2961	Wiegoldsbur	Aurich (Ostfriesland)	521	03 6 31 170
3521	Wettesingen	Wolfhagen	1 217	06 2 44 032	2151	Wiegensen	Stade	360	03 5 35 200
6481	Wettges	Gelnhausen	97	06 1 40 069	5276	Wiehl	Oberbergischer Kreis	16 606	05 3 35 121
5521	Wettlingen	Bitburg - Prüm	77	07 2 32 133	4459	Wielen	Grafschaft Bentheim	611	03 5 33 173
3001	Wettmar	Burgdorf	2 377	03 3 31 180	8121	Wielenbach	Weilheim i. OB	1 596	09 1 55 162
3171	Wettmershagen	Gifhorn	309	03 3 34 248	5781	Wiemerlinghausen	Brilon	724	05 8 33 225
8721	Wettringen	Hofheim i. UFr.	247	09 6 41 158	2351	Wiernersdorf	Segeberg	931	01 0 60 099
8801	—	Rothenburg ob der Tauber	611	09 5 43 168	2241	Wiernerstedt	Dithmarschen	158	01 0 51 133
4441	—	Steinfurt	5 893	05 5 38 121	3091	Wienbergen	Grafschaft Hoya	251	03 1 32 219
4451	Wettrup	Lingen	557	03 5 34 169	3101	Wienhausen	Celle	1 226	03 3 32 202
6311	Wettsaasen	Alsfeld	204	06 1 31 090	3419	Wiensen	Norheim	742	03 2 38 189
8071	Wettstetten	Ingolstadt	1 788	09 1 42 149	2160	Wiempkathen	Stade	1 087	03 4 35 201
8491	Wetzell	Viechtach	534	09 2 48 131	3579	Wiera	Ziegenhain	762	06 2 45 074
3141	Wetzen	Harburg	256	03 3 35 243	3111	Wieren	Uelzen	1 147	03 3 39 295
8560	Wetzendorf	Lauf a. d. Pegnitz	466	09 5 40 147	7131	Wiernsheim	Vaihingen	2 328	08 1 48 150
8721	Wetzhausen	Hofheim i. UFr.	231	09 6 41 159	5401	Wierschem	Mayen - Koblenz	310	07 1 37 114
6330	Wetzlar, Stadt	Wetzlar	36 618	06 1 54 087	5521	Wiersdorf	Bitburg - Prüm	187	07 2 32 134
8481	Wetzlar, Stadt	Neustadt a. d. Waldnaab	195	09 3 40 167	2149	—	Bremervorde	229	03 4 31 216
3341	Wetzleben	Wolfenbüttel	525	03 7 36 196	3051	Wiersen	Grafschaft Schaumburg	129	03 1 33 198
6419	Wetzlos	Hunfeld	117	06 2 37 074	3511	Wiershausen	Münden	894	03 2 37 147
4049	Wewelinghoven, Stadt	Grevenbroich	6 037	05 1 34 112	3371	—	Osterode am Harz	205	03 2 39 146
4791	Wewelsburg	Buren	2 037	05 7 32 322	3401	—//Klein	Gottingen	151	03 2 34 150
2211	Wewelsfleth	Steinburg	1 210	01 0 61 110	2054	Wiershop	Herzogtum Lauenburg	127	01 0 53 131
6251	Weyer	Oberlahnkreis	931	06 1 47 061	3122	Wierstorf	Gifhorn	157	03 3 34 250
5429	—	Rhein - Lahn - Kreis	452	07 1 41 138	3301	Wierthe	Braunschweig	433	03 7 32 186
8722	—	Schweinfurt	605	09 6 51 171	7861	Wies	Lorrach	675	08 3 38 187
5231	Weyerbusch	Altenkirchen (Westerwald)	1 078	07 1 32 115	8160	—	Miesbach	1 370	09 1 45 138
8781	Weyersfeld	Gemünden a. Main	321	09 6 37 136	8591	Wiesau, Markt	Tirschenreuth	4 555	09 3 47 161
3106	Weyhausen	Celle	71	03 3 32 199	8311	Wiesbach	Muhldorf a. Inn	282	09 1 46 162
3171	—	Gifhorn	2 046	03 3 34 249	6689	—	Ottweiler	3 755	10 0 33 223
6741	Weyher in der Pfalz	Landau - Bad Bergzabern	739	07 3 37 084	6791	—	Zweibrücken	542	07 3 41 034
6411	Weyhers	Fulda	791	06 2 34 141	6200	Wiesbaden, Landeshauptstadt 1)	—	250 122	06 1 16 000
3419	Wibbecke	Norheim	244	03 2 38 188	5531	Wiesbaum	Daun	359	07 2 33 083
3139	Wibbese	Luchow - Dannenberg	74	03 3 36 331	2941	Wiesede	Wittmund	776	03 6 34 168
5992	Wiblingwerde//Nachrodt-	Ludenscheid	6 513	05 8 31 115	2954	Wiesederfehn	Wittmund	741	03 6 34 169
3501	Wichdorf	Fritzlar - Homberg	662	06 2 33 104	2941	Wiesedermoor	Wittmund	603	03 6 34 170
3119	Wichmannsburg	Uelzen	247	03 3 39 293	5489	Wiesenscheid	Ahrweiler	190	07 1 31 083
3441	Wichmannshausen	Eschwege	1 051	06 2 31 066	6411	Wiesen	Fulda	236	06 2 34 143
8551	Wichsenstein	Pegnitz	592	09 4 43 171	8752	—	Lohr a. Main	1 076	09 6 45 133
3509	Wichte	Melsungen	304	06 2 40 062	8623	—	Staffelstein	184	09 4 46 165
2981	—//Blandorf-	Norden	150	03 6 33 116	6509	—//Nieder-	Alzey - Worms	651	07 3 31 051
3111	Wichtenbeck	Uelzen	212	03 3 39 294	3561	Wiesenbach	Biedenkopf	651	06 1 33 062
3251	Wickbolsen	Grafschaft Schaumburg	130	03 1 33 197	7181	—	Crailsheim	1 075	08 1 34 166
5757	Wickede (Ruhr)	Soest	10 943	05 8 40 118	6901	—	Heidelberg	1 674	08 2 33 159
8641	Wickendorf	Kronach	482	09 4 38 198	8851	—	Neuburg a.d. Donau	211	09 7 44 194
3506	Wickenrode//Helsa-	Kassel	3 944	06 2 38 038	8711	Wiesenbronn	Kitzingen	862	09 6 43 160
6581	Wickenrodt	Birkenfeld	165	07 1 34 093	3559	Wiesenfeld	Frankenberg	847	06 2 32 075
6201	Wicker	Main - Taunus - Kreis	1 799	06 1 46 045	8771	—	Karlstadt	1 229	09 6 42 156
					8631	— b. Coburg	Coburg	650	09 4 33 233

1) Wiesbaden - Biebrich 6202, — Kastel 6503, — Kothheim 6502.

Gemeinde		Kreis	Wohn- bevölkerung am 27.5.1970	Statistische Kennziffer	Gemeinde		Kreis	Wohn- bevölkerung am 27.5.1970	Statistische Kennziffer
Post- leit- zahl	Namen				Post- leit- zahl	Namen			
8411	Wiesenfelden	Bogen	1 653	09 2 31 153	8534	Wilhermsdorf, Markt	Neustadt a.d. Aisch	3 378	09 5 41 193
8601	Wiesengiech	Bamberg	638	09 4 31 243	3001	Wilkenburg	Hannover	674	03 1 35 186
8432	Wiesenhofen	Beilngries	120	09 3 32 154	8711	Willanzheim	Kitzingen	742	09 6 43 161
2961	Wiesens	Aurich (Ostfriesland)	1 268	03 6 31 171	7881	Willaringen	Sackkingen	851	08 3 43 161
7346	Wiesensteig, Stadt	Goppingen	2 632	08 1 36 172	3533	Willebadessen, Stadt	Warburg	2 026	05 7 41 321
7241	Wiesenstetten	Horb	383	08 4 37 158	3535	Willigassen	Warburg	104	05 7 41 422
8401	Wiesent	Regensburg	1 342	09 3 43 227	2941	Willen	Wittmund	1 134	03 6 34 171
6835	Wiesental	Bruchsal	7 384	08 2 31 147	2401	Willendorf	Stormarn	80	01 0 62 084
8601	Wiesentfels	Ebermannstadt	294	09 4 34 171	8411	Willenhofen	Parsberg	290	09 3 42 176
8551	Wiesenthau	Forchheim	780	09 4 35 168	6481	Willenroth//Katholisch-	Gelnhausen	243	06 1 40 029
8714	Wiesentheid, Markt	Gerolzhofen	2 452	09 6 38 183	2351	Willenscharen	Steinburg	173	01 0 61 112
8802	Wieseth	Feuchtwangen	931	09 5 35 160	3361	Willensen	Osterode am Harz	331	03 2 39 147
8821	Wiesethbruck	Feuchtwangen	366	09 5 35 161	8551	Willersdorf	Forchheim	494	09 4 35 170
8374	Wiesing	Viechtach	403	09 2 48 132	3559	Willershausen	Frankenberg	474	06 2 32 076
6749	Wieslautern	Pirmasens	2 760	07 3 40 056	3559	Willershausen	Frankenberg	67	06 2 32 077
7861	Wieslet	Lorlach	506	08 3 38 188	3411	Willershausen	Osterode am Harz	592	03 2 39 148
6908	Wiesloch, Stadt	Heidelberg	16 102	08 2 33 160	3569	Willershausen	Osterode am Harz	169	06 2 39 067
2954	Wiesmoor	Aurich (Ostfriesland)	7 177	03 6 31 172	8471	Willhof	Nabburg	175	09 3 37 149
8182	Wiessee//Bad	Miesbach	4 047	09 1 45 111	4156	Willich, Stadt	Kempfen - Krefeld	37 408	05 1 35 118
4471	Wieste	Aschendorf - Hummling	294	03 5 31 163	8202	Willing	Bad Aibling	1 105	09 1 63 132
8771	Wiesthal	Lohr a. Main	1 068	09 6 45 134	5439	Willingen	Oberwesterwaldkreis	330	07 1 39 114
6759	Wiesweiler	Kusel	577	07 3 36 104	3542	Willingen	Waldeck	2 247	06 2 42 108
4951	Wietersheim	Minden	1 059	05 7 39 733	2000	Willinghausen	Stormarn	1 175	01 0 62 085
4459	Wietmarschen	Grafschaft Bentheim	2 671	03 5 33 174	6431	Willingshain	Hersfeld	244	06 2 35 076
3101	Wietze	Celle	4 180	03 3 32 203	3579	Willingshausen	Ziegenhain	826	06 2 45 075
3071	Wietzen	Nienburg (Weser)	1 759	03 1 37 201	8901	Willishausen	Augsburg	729	09 1 31 178
3041	Wietzendorf	Sozial	2 161	03 3 38 164	7411	Willmandingen	Reutlingen	885	08 4 40 146
3149	Wietzetze	Luchow - Dannenberg	220	03 3 36 332	8741	Willmars	Mellrichstadt	528	09 6 47 148
8961	Wiggensbach, Markt	Kempten (Allgäu)	2 586	09 7 39 139	8931	Willmatshofen	Augsburg	413	09 7 31 179
4771	Wiggeringhausen//Merkling- hausen	Lippstadt	211	05 8 36 321	5439	Willmenrod	Oberwesterwaldkreis	541	07 1 39 115
8801	Wilburgstetten	Dinkelsbühl	1 402	09 5 32 169	8491	Willmering	Cham	1 241	09 3 34 147
7547	Wilbad im Schwarzwald, Stadt	Calw	6 928	08 4 33 210	8531	Willmersbach	Neustadt a.d. Aisch	232	09 5 41 194
7277	Wilberg, Stadt	Calw	2 441	08 4 33 211	8653	Willmersreuth	Kulmbach	394	09 4 39 165
3391	Wildemann, Bergstadt	Zellerfeld	1 527	03 2 41 123	6401	Willrofs	Lauterbach	388	06 1 44 069
8481	Wildenau	Tirschenreuth	468	09 3 47 162	8951	Willrofs	Marktoberdorf	362	09 7 41 147
8641	Wildenberg	Kronach	169	09 4 38 199	8891	Willprechtzell	Aichach	391	09 1 31 181
8301	Wilden	Rottenburg a.d. Laaber	1 158	09 2 46 155	5451	Willroth	Altenkirchen (Wester- wald)	518	07 1 32 116
8551	Wildenfels	Forchheim	214	09 4 35 169	7104	Willrsbach	Heilbronn	2 646	08 1 38 204
8632	Wildenheim	Coburg	1 853	09 4 33 234	7601	Willstatt	Kehl	1 800	08 3 35 144
8801	Wildenholz	Rothenburg ob der Tauber	430	09 5 43 169	5561	Willerscheid	Bernkastel - Wittlich	41	07 2 31 132
8391	Wildenranna	Wegscheid	810	09 2 51 135	5901	Willnsdorf	Siegen	16 109	05 8 39 121
5141	Wildenrath	Erkelenz	1 133	05 4 33 513	6331	Wilsbach	Biedenkopf	365	06 1 33 063
8481	Wildenreuth	Neustadt a.d. Waldnaab	612	09 3 40 168	3171	Wilsche	Gifhorn	1 116	03 3 34 251
8082	Wildenroth	Furstenfeldbruck	1 578	09 1 40 166	5521	Wilsecker	Bitburg - Prüm	220	07 2 32 135
8751	Wildensee	Obernburg a. Main	266	09 6 49 144	3041	Wilsede	Soltau	61	03 3 38 165
8602	Wildensorg	Bamberg	432	09 4 31 244	6251	Wilsenroth	Limburg	1 301	06 1 45 050
7181	Wildenstein	Craßheim	1 111	08 1 34 167	7421	Wilsingen	Munsingen	308	08 4 38 165
8435	Wilden	Riedenburg	140	09 3 44 153	2801	Wilstedt	Bremervörde	1 209	03 4 31 217
8651	Wilden	Stadtsteinach	123	09 4 45 143	2213	Wilster, Stadt	Steinburg	4 791	01 0 61 113
6991	Wildentierbach	Mergentheim	450	08 1 42 161	4459	Wilsum	Grafschaft Bentheim	1 505	03 5 33 175
8211	Wildenwart	Rosenheim	990	09 1 49 166	5511	Wiltingen	Trier - Saarburg	1 424	07 2 35 148
8474	Wildepennried	Oberviechtach	356	09 3 41 139	6589	Wilzenberg - Hülswiler	Birkenfeld	325	07 1 34 094
2878	Wildeshausen, Stadt	Oldenburg (Oldenburg)	10 746	03 8 34 120	5489	Wimbach	Ahrweiler	369	07 1 31 084
5769	Wildewiese	Arnsberg	57	05 8 32 518	8551	Wimmelbach	Forchheim	507	09 4 35 171
8789	Wildflecken	Bad Brückenau	2 566	09 6 35 134	7101	Wimmental	Heilbronn	428	08 1 38 205
7741	Wildgutach	Emmendingen	99	08 3 33 164	4509	Wimmer	Wittlage	822	03 5 38 140
2208	Wildnis//Blomesche	Steinburg	993	01 0 61 012	8053	Wimpasing	Freising	226	09 1 39 176
2209	Wildpoldsried	Steinburg	915	01 0 61 027	7107	Wimpfen, Stadt//Bad	Heilbronn	6 059	08 1 38 206
8961	Wildpoldsried	Kempten (Allgäu)	1 668	09 7 39 140	7251	Wimsheim	Leonberg	1 815	08 1 40 137
6201	Wildsachsen	Main - Taunus - Kreis	616	06 1 46 046	8451	Winbuch	Amberg	156	09 3 31 167
8121	Wildsteig	Schongau	882	09 1 50 134	5511	Wincheringen	Trier - Saarburg	1 300	07 2 35 149
8471	Wildstein	Oberviechtach	470	09 3 41 140	8911	Windach	Landsberg a. Lech	1 066	09 1 43 168
7801	Wildtal	Freiburg	1 129	08 3 34 182	8441	Windberg	Bogen	837	09 2 31 154
3590	Wildungen, Bad, Stadt	Waldeck	12 108	06 2 42 107	2221	Windbergen	Dithmarschen	858	01 0 51 134
7531	Wilferdingen	Pforzheim	3 413	08 2 37 143	2330	Windeby	Rendsburg - Eckernförde	750	01 0 58 173
7211	Wilflingen	Rottweil	735	08 4 41 164	5227	Windeck	Rhein - Sieg - Kreis	16 799	05 3 37 131
7941	Wilgertswiesen	Saulgau	395	08 4 42 198	8801	Windelsbach	Rothenburg ob der Tauber	251	09 5 43 170
6741	Wilgertswiesen	Pirmasens	1 576	07 3 40 057	6741	Winden	Germersheim	718	07 3 34 034
8971	Wilhams//Missen	Sonthofen	1 139	09 7 48 125	8071	Winden	Ingolstadt	93	09 1 42 150
2261	Wilhelm - Lubke - Koog// Friedrich	Nordfriesland	279	01 0 54 034	5409	Winden	Rhein - Lahn - Kreis	584	07 1 41 139
7801	Wilhelm - Lubke - Koog// Friedrich	Freiburg	187	08 3 34 168	8421	Winden	Riedenburg	331	09 3 44 154
2221	Wilhelmsdorf	Dithmarschen	471	01 0 51 057	6391	Winden	Udingen	124	06 1 53 042
8531	Wilhelmsdorf	Neustadt a.d. Aisch	857	09 5 41 192	8251	Winden	Wasserburg a. Inn	533	09 1 54 171
7983	Wilhelmsdorf	Ravensburg	2 015	08 4 39 141	8069	Winden	Pfaffenhofen a.d. Ilm	757	09 1 48 184
6390	Wilhelmsdorf	Udingen	286	06 1 53 041	8069	Winden	Pfaffenhofen a.d. Ilm	179	09 1 48 185
6901	Wilhelmsfeld	Heidelberg	2 584	08 2 33 161	7831	Windesheim	Emmendingen	1 051	08 3 33 165
2940	Wilhelmsheaven, Stadt	Heidelberg	102 732	03 8 13 000	6531	Windesheim	Bad Kreuznach	1 531	07 1 33 114
8391	Wilhelmsreut	Wolfstein	501	09 2 52 155	5461	Windhagen	Neuwied	1 588	07 1 38 077
8641	Wilhelmsthal	Kronach	1 278	09 4 38 200	6321	Windhausen	Alsfeld	369	06 1 31 091
					3371	Windhausen	Gandersheim	1 055	03 7 33 176
					8731	Windheim	Bad Kissingen	246	09 6 33 163

Windheim – Wittfeitzen

Gemeinde					Gemeinde				
Post-leit-zahl	Namen	Kreis	Wohn-bevölkerung am 27.5.1970	Statistische Kennziffer	Post-leit-zahl	Namen	Kreis	Wohn-bevölkerung am 27.5.1970	Statistische Kennziffer
8781	Windheim	Hammelburg	300	09 6 39 143	7799	Wintersulgen	Überlingen	874	08 3 45 174
8641	—	Kronach	901	09 4 38 201	7841	Wintersweiler	Lorrach	303	08 3 38 189
8771	—	Marktheidenfeld	467	09 6 46 155	5429	Winterwerb	Rhein - Lahn - Kreis	159	07 1 41 140
4951	—	Minden	1 371	05 7 39 734	3133	Winterweyhe	Luchow - Dannenberg	73	03 3 36 333
3051	Windhorn//Schmalenbruch-	Schaumburg - Lippe	133	03 1 38 160	8434	Winterzhofen	Beilngries	128	09 3 32 155
3091	Windhorst	Grafschaft Hoya	199	03 1 32 220	5551	Wintrich	Bernkastel - Wittlich	1 129	07 2 31 133
8491	Windischbergerdorf	Cham	1 646	09 3 34 148	7239	Winzeln	Rottweil	1 420	08 4 41 161
6971	Windischbuch	Tauberbischofsheim	374	08 2 39 191	3221	Winzenburg	Alfeld (Leine)	888	03 2 31 182
8761	Windischbuchen	Mittenberg	135	09 6 48 141	7109	Winzenhofen	Buchen	303	08 2 32 191
7111	Windischenbach	Öhringen	484	08 1 44 159	8752	Winzenhohl	Aschaffenburg	1 673	09 6 32 142
8671	Windischengrün	Naila	392	09 4 42 146	8909	Winzer	Krumbach (Schwabens)	341	09 7 40 158
8585	Windischenlaibach	Bayreuth	306	09 4 32 186	8351	—, Markt	Deggendorf	2 000	09 2 32 158
8486	Windischeschenbach, Stadt	Neustadt a.d. Waldnaab	5 170	09 3 40 169	7141	Winzerhausen	Ludwigsburg	1 020	08 1 41 160
8831	Windischhausen	Gunzenhausen	245	09 5 37 172	7321	Winzingen	Göppingen	1 195	08 1 36 173
8604	Windischletten	Bamberg	208	09 4 31 245	3051	Winzlar	Nienburg (Weser)	721	03 2 37 202
8359	Windorf, Markt	Vilshofen	1 136	09 2 50 156	8722	Wipfeld	Schweinfurt	1 188	09 6 51 172
8391	Windpassing	Wegscheid	1 034	09 2 51 136	6474	Wippenbach	Budingen	183	06 1 34 102
8802	Windbach, Stadt	Ansbach	2 869	09 5 31 190	8051	Wippenhausen	Freising	218	09 1 39 177
6781	Windsberg	Pirmasens	772	07 3 40 058	5293	Wipperfeld	Rheinisch - Bergischer Kreis	1 346	05 3 36 314
7601	Windschlag	Offenburg	1 608	08 3 41 153	5290	Wipperfurth, Stadt	Rheinisch - Bergischer Kreis	13 082	05 3 36 114
8821	Windsfeld	Gunzenhausen	223	09 5 37 173	6431	Wippershain	Hersfeld	430	06 2 35 077
8741	Windshausen	Bad Neustadt a.d. Saale	464	09 6 34 148	4492	Wipplingen	Aschendorf - Hummling	619	03 5 31 164
8532	Windsheim, Stadt//Bad	Uffenheim	9 003	09 5 46 183	7901	—	Ulm	749	08 1 47 192
8947	Winden	Memmingen	87	09 7 42 162	3151	Wipshausen	Peine	1 364	03 2 40 167
6479	Wingershausen	Budingen	313	06 1 34 101	8581	Wirbenz	Kemnath	259	09 3 36 144
5239	Wingert//Stein-	Oberwesterwaldkreis	161	07 1 39 099	2971	Wirdum	Norden	991	03 6 33 176
5921	Wingeshausen	Wittgenstein	1 573	05 8 42 238	5489	Wirft	Ahrweiler	148	07 1 31 086
6201	Wingsbach	Untertaunuskreis	488	06 1 52 080	5591	Wirfus	Cochem - Zell	271	07 1 35 090
2171	Wingst	Land Hadeln	3 035	03 4 32 166	5432	Wirges	Unterwesterwaldkreis	4 918	07 1 42 081
8261	Winhorning	Altötting	3 463	09 1 32 154	3541	Wirmighausen	Waldeck	479	06 2 42 109
3171	Winkel	Gifhorn	231	03 3 34 252	8731	Wirmsthal	Hammelburg	303	09 6 39 144
6227	—	Rheingaukreis	3 973	06 1 50 023	3001	Wirringen	Hildesheim - Marienburg	273	03 2 35 215
5569	— (Eifel)	Daun	193	07 2 33 084	8655	Wirsberg, Markt	Kulmbach	1 599	09 4 39 166
5239	Winkelbach	Oberwesterwaldkreis	163	07 1 39 116	5411	Wirscheid	Unterwesterwaldkreis	219	07 1 42 082
2131	Winkeldorf	Rotenburg (Wumme)	254	03 4 34 171	6581	Wirschweiler	Birkenfeld	460	07 1 34 095
8501	Winkelhaid	Nürnberg	1 936	09 5 42 145	5431	Wirzenborn	Unterwesterwaldkreis	124	07 1 42 083
8821	—	Schwabach	110	09 5 45 158	2174	Wisch	Land Hadeln	108	03 4 32 167
8731	Winkels	Bad Kissingen	749	09 6 33 164	2251	—	Nordfriesland	105	01 0 54 157
2831	Winkelsett	Grafschaft Hoya	436	03 1 32 221	2301	—	Plön	413	01 0 57 088
8451	Winkl	Neumarkt i.d. OPf	118	09 3 38 177	2161	Wischhafen	Stade	3 317	03 4 35 155
8471	Winklarn, Markt	Oberviechtach	635	09 3 41 141	3221	Wispenstein	Alfeld (Leine)	368	03 2 31 183
8301	Winkelsaß	Mallersdorf	358	09 2 42 157	6209	Wisper	Untertaunuskreis	54	06 1 52 081
2341	Winnemark	Rendsburg - Eckernförde	714	01 0 58 174	6411	Wissels	Fulda	252	06 2 34 144
5439	Winnen	Oberwesterwaldkreis	306	07 1 39 117	6351	Wisselsheim	Friedberg	713	06 1 39 068
6581	Winnenberg//Sonnenberg-	Birkenfeld	628	07 1 34 085	8353	Wisseling	Vilshofen	533	09 2 50 157
7057	Winnenden, Stadt	Waiblingen	15 093	08 1 49 170	6411	Wisselsrod	Fulda	122	06 2 34 145
5489	Winnerath	Ahrweiler	142	07 1 31 085	5248	Wissen, Stadt	Altentrkirchen (Westerwald)	8 951	07 1 32 117
2251	Winnert	Nordfriesland	739	01 0 54 156	6341	Wissenbach	Dillkreis	1 521	06 1 37 070
3345	Winnigstedt	Wolfenbüttel	1 224	03 7 36 197	7071	Wißgoldingen	Schwabisch Gmund	1 085	08 1 45 146
5406	Winnungen	Mayen - Koblenz	2 459	07 1 37 230	8431	Wissing	Parsberg	388	09 3 42 177
6752	Winnweiler	Donnersbergkreis	2 593	07 3 33 082	4501	Wissingen	Osnabrück	1 242	03 5 37 188
5541	Winringen	Bitburg - Prüm	83	07 2 32 327	5521	Wißmannsdorf	Bitburg - Prüm	388	07 2 32 136
2211	Winseldorf	Steinburg	359	01 0 61 114	6301	Wißmar	Wetzlar	3 741	06 1 54 088
2359	Winsen	Segeberg	224	01 0 60 100	2131	Wistedt	Bremervorde	280	03 4 31 218
3101	— (Aller)	Celle	3 813	03 3 32 204	2211	—	Harburg	1 043	03 3 35 245
2090	— (Luhe), Stadt	Harburg	11 914	03 3 35 244	3121	Wiswedel	Gifhorn	116	03 3 34 253
6551	Winterbach	Bad Kreuznach	423	07 1 33 115	2271	Witsum	Nordfriesland	40	01 0 54 158
8871	—	Gunzburg	287	09 7 36 176	2251	Wittbek	Nordfriesland	709	01 0 54 159
6691	—	Sankt Wendel	2 348	10 0 37 623	2278	Witttdun	Nordfriesland	494	01 0 54 160
7065	—	Waiblingen	5 352	08 1 49 171	7631	Wittelbach	Lahr	393	08 3 37 151
6661	— (Pfalz)	Zweibrücken	448	07 3 41 035	3551	Wittelsberg	Marburg	761	06 2 39 122
5788	Winterberg, Stadt	Brilon	3 658	05 8 33 113	8821	Wittelshofen	Dinkelsbühl	560	09 5 32 170
6761	Winterborn	Donnersbergkreis	228	07 3 33 083	5810	Witten, Stadt	—	97 379	05 9 23 000
6551	Winterburg	Bad Kreuznach	295	07 1 33 116	2211	Wittenbergen	Steinburg	194	01 0 61 115
8701	Winterhausen, Markt	Ochsenfurt	1 320	09 6 50 161	2361	Wittenborn	Segeberg	475	01 0 60 101
6141	Winterkasten	Bergstraße	792	06 1 32 101	3211	Wittenburg	Springe	110	03 1 39 159
7472	Winterlingen	Balingen	4 033	08 4 31 153	7291	Wittendorf	Freudenstadt	851	08 4 35 158
3041	Wintermoor	Soltau	237	03 3 38 166	7779	Wittenshofen	Überlingen	662	08 3 45 175
6501	Winternheim//Groß-	Mainz - Bingen	1 016	07 3 39 023	2333	Wittensee//Groß	Rendsburg - Eckernförde	838	01 0 58 066
6501	—//Klein-	Mainz - Bingen	1 361	07 3 39 032	2333	—//Klein	Rendsburg - Eckernförde	177	01 0 58 088
8941	Winterrieden	Illertissen	668	09 7 37 153	7806	Wittental	Freiburg	275	08 3 34 183
8751	Wintersbach	Aschaffenburg	915	09 6 32 141	3112	Wittenwater	Uelzen	111	03 3 39 296
5541	Winterscheid	Bitburg - Prüm	193	07 2 32 328	7631	Wittenweiler	Lahr	525	08 3 37 152
3579	—	Ziegenhain	190	06 2 45 076	7187	Wittenweiler	Craßheim	285	08 1 34 168
7551	Wintersdorf	Rastatt	1 356	08 3 42 154	2241	Wittenwurth//Stelle	Öthmarschen	461	01 0 51 107
5501	—	Trier - Saarburg	382	07 2 35 150	8731	Wittershausen	Hammelburg	389	09 6 39 145
6521	Wintersheim	Mainz - Bingen	264	07 3 39 066	7241	—	Horb	816	08 4 37 159
8833	Wintershof	Eichstatt	273	09 5 33 183	6671	Wittersheim	Sankt Ingbert	685	10 0 36 312
5541	Winterspelt	Bitburg - Prüm	816	07 2 32 329	8855	Wittesheim	Donauwörth	318	09 7 33 175
7769	Winterspuren	Stockach	532	08 3 44 166	3131	Wittfeitzen	Luchow - Dannenberg	169	03 3 36 334
7971	Winterstetten	Wangen	396	08 4 47 148					
7951	Winterstettendorf	Biberach	270	08 4 32 196					
7951	Winterstettenstadt	Biberach	495	08 4 32 197					

Gemeinde		Kreis	Wohn- bevölkerung am 27.5.1970	Statistische Kennziffer	Gemeinde		Kreis	Wohn- bevölkerung am 27.5.1970	Statistische Kennziffer
Post- leit- zahl	Namen				Post- leit- zahl	Namen			
5928	Wittgenstein//Kunst	Wittgenstein	118	05 8 42 423	8551	Wohlmannsgesee	Ebermannstadt	113	09 4 34 172
5419	Wittgert	Unterwesterwaldkreis	330	07 1 42 084	7111	Wohlmuthausen	Öhringen	376	08 1 44 160
6411	Wittges	Fulda	93	06 2 34 146	8551	Wohlmuthshull	Ebermannstadt	290	09 4 34 173
8341	Wittbreut	Pfarrkirchen	1 437	09 2 44 151	2138	Wohlsdorf	Rotenburg (Wumme)	268	03 4 34 174
3120	Wittingen, Stadt	Gifhorn	5 247	03 3 34 254	2841	Wohlstreck	Grafschaft Diepholz	396	03 1 31 181
8881	Wittslingen, Markt	Dillingen a.d. Donau	2 001	09 7 32 181	2055	Wohlthor	Herzogtum Lauenburg	2 467	01 0 53 133
2139	Wittkopsbostel	Rotenburg (Wumme)	368	03 4 34 172	8994	Wohmbrechts	Lindau (Bodensee)	1 038	09 7 50 138
4000	Wittlaer	Düsseldorf - Mettmann	5 199	05 1 32 216	8729	Wohnau	Gerolzhofen	82	09 6 38 184
4509	Wittlage	Wittlage	745	03 5 38 141	6311	Wohnfeld	Alsfeld	315	06 1 31 092
7821	Wittlekofen	Hochschwarzwald	221	08 3 40 159	5449	Wohnroth	Rhein - Hunsrück - Kreis	135	07 1 40 162
7291	Wittlensweiler	Freudenstadt	1 801	08 4 35 159	8581	Wohnsgehaig	Ebermannstadt	233	09 4 34 174
5560	Wittlich, Stadt	Bernkastel - Wittlich	14 215	07 2 31 134	2139	Wohnste	Bremervorde	626	03 4 31 219
7851	Wittlingen	Lorrach	468	08 3 38 190	3571	Wohratal	Marburg	1 633	06 2 39 128
7419	—	Münsingen	722	08 4 38 166	4401	Wolbeck	Münster	4 817	05 5 36 615
3091	Wittlohe	Verden	164	03 4 36 190	3411	Wohlrechtshausen	Northeim	568	03 2 38 190
3341	Wittmar	Wolfenbützel	1 041	03 7 36 198	5231	Woldert	Neuwied	449	07 1 38 078
2320	Wittmoldt	Plön	156	01 0 57 089	6471	Wolf	Budingen	625	06 1 34 103
2944	Wittmund, Stadt	Wittmund	6 670	03 6 34 172	7620	Wolfach, Stadt	Wolfach	4 594	08 3 48 139
7801	Wittnau	Freiburg	630	08 3 34 184	8359	Wolfachau	Vilsbiburg	3 452	09 2 50 131
3141	Wittorf	Harburg	838	03 3 35 246	7501	Wolfartsweiler	Karlsruhe	1 762	08 2 34 166
2132	—	Rotenburg (Wumme)	996	03 4 34 173	7969	Wolfartsweiler	Saulgau	247	08 4 42 199
2851	Wittstedt	Wesermünde	409	03 4 37 202	7962	Wolfegg	Ravensburg	2 854	08 4 39 142
2059	Witzeze	Herzogtum Lauenburg	597	01 0 53 132	3340	Wolfenbützel, Stadt	Wolfenbützel	40 279	03 7 36 199
3430	Witzenhausen, Stadt	Witzenhausen	7 573	06 2 43 055	7401	Wolfenhausen	Tubingen	448	08 4 45 163
2071	Witzhave	Stormarn	631	01 0 62 086	7801	Wolfenweiler//Schallstadt	Freiburg	2 616	08 3 34 169
5671	Witzhelden	Rhein - Wupper - Kreis	3 807	05 1 39 121	6471	Wolferborn	Gelnhausen	825	06 1 40 072
7911	Witzighausen	Neu - Ulm	937	09 7 45 163	8313	Wolferding	Vilsbiburg	560	09 2 49 148
8586	Witzleshofen	Münchberg	187	09 4 41 139	8441	Wolferkofen	Straubing	391	09 2 47 154
8391	Witzmannsberg	Passau	1 365	09 2 43 148	3579	Wolferode	Marburg	419	06 2 39 124
8631	—	Staffelstein	353	09 4 46 166	8051	Wolfersdorf	Freising	351	09 1 39 178
2251	Witzwort	Nordfriesland	900	01 0 54 161	8491	—	Kotzing	233	09 2 38 153
6101	Wixhausen	Darmstadt	4 185	06 1 35 041	8641	—	Kronach	169	09 4 38 202
2251	Wobbenbull	Nordfriesland	266	01 0 54 162	8645	Wolfersgrun	Kronach	286	09 4 38 203
3339	Wobeck	Helmstedt	290	03 7 35 184	3581	Wolfershausen	Melsungen	749	06 2 40 063
6641	Wochern	Merzig - Wadern	205	10 0 32 724	6651	Wolfersheim	Sankt Ingbert	526	10 0 36 126
3201	Wohle	Hildesheim - Marienburg	374	03 2 35 216	8851	Wolferstadt	Donauwörth	749	09 7 33 176
3134	Wohningen	Luchow - Dannenberg	90	03 3 36 335	6691	Wolfersweiler	Sankt Wendel	1 250	10 0 37 328
8071	Wohr	Pfaffenhofen a.d. Ilm	252	09 1 48 186	8301	Wolferthau	Rottenburg a.d. Laaber	165	09 2 46 156
8671	Wolbattendorf	Hof	586	09 4 37 149	6411	Wolfferts	Fulda	126	06 2 34 147
6973	Wolchingen	Tauberbischofsheim	628	08 2 39 192	8941	Wolfereschwenden	Memmingen	625	09 4 42 163
6431	Wolf	Hünfeld	263	06 2 37 075	6451	Wolfgang	Hanau	1 856	06 1 43 032
5419	Wolferlingen	Unterwesterwaldkreis	445	07 1 42 085	8251	—//Sankt	Wasserburg a. Inn	1 235	09 1 54 154
6366	Wolfershiem	Friedberg	6 353	06 1 39 069	3561	Wolfsgruben	Biedenkopf	484	06 1 33 064
6441	Wolfterode	Rotenburg	109	06 2 41 068	3549	Wolfragen, Stadt	Wolfhagen	6 747	06 2 44 033
8601	Wolkendorf	Bamberg	235	09 4 31 246	8802	Wolframs - Eschenbach, Stadt	Gunzenhausen	1 531	09 5 37 174
3206	Wöllersheim	Alfeld (Leine)	40	03 2 31 184	8190	Wolfratshausen, Stadt	Wolfratshausen	10 899	09 1 56 147
3401	Wöllmarshausen	Göttingen	417	03 2 34 183	8451	Wolfsbach	Amberg	466	09 3 31 168
6362	Wollstadt//Nieder-	Friedberg	3 031	06 1 39 041	8581	—	Bayreuth	282	09 4 32 187
6361	—//Ober-	Friedberg	1 834	06 1 39 047	8301	—	Landshut	354	09 2 40 169
6556	Wollstein	Alzey - Worms	2 602	07 3 31 072	8571	Wolfsberg	Pegnitz	476	09 4 43 172
5231	Wollmersen	Altentrkirchen (Wester- wald)	258	07 1 32 118	8831	Wolfsbrunn	Gunzenhausen	104	09 5 37 175
3051	Wolpinghausen	Schaumburg - Lippe	742	03 1 38 175	8431	Wolfsbuch	Riedenburg	454	09 3 44 155
8591	Wolsau	Wunsiedel	298	09 4 47 154	3180	Wolfsburg, Stadt	—	88 655	03 3 13 000
8591	Wolsauerhammer	Wunsiedel	326	09 4 47 155	7441	Wolfschlugen	Nürtingen	3 547	08 1 43 157
3091	Wopse	Grafschaft Hoya	375	03 1 32 222	8623	Wolfsdorf	Staffelstein	269	09 4 46 167
8939	Worishofen, Stadt//Bad	Mindelheim	9 088	09 7 43 115	8331	Wolfsfeld	Regensburg	1 223	09 3 43 228
8901	Worleschwang	Wertingen	603	09 7 49 160	8411	—	Neumarkt i.d. OPf	279	09 3 38 179
8621	Worlsdorf	Coburg	293	09 4 33 236	8455	Wolfsfeld	Gandersheim	2 581	03 7 33 177
7291	Wornersberg	Freudenstadt	261	08 4 35 160	3391	Wolfsheim	Marburg	235	06 2 39 125
8801	Wornitz	Rothenburg ob der Tauber	585	09 5 43 171	3551	Wolfsheim	Alzey - Worms	583	07 3 31 074
8861	Wornitzostheim	Nordlingen	212	09 7 46 183	3571	Wolfskaute	Marburg	34	06 2 39 126
8851	Wornitzstein	Donauwörth	707	09 7 33 177	6081	Wolfskehlen	Groß - Gerau	2 574	06 1 42 029
8161	Wornsmühl	Miesbach	559	09 1 45 139	8621	Wolfsloch	Lichtenfels	256	09 4 40 165
6501	Worrstadt	Alzey - Worms	4 806	07 3 31 073	8781	Wolfsmunster	Gemunden a. Main	413	09 6 37 137
6651	Wörschweiler	Sankt Ingbert	402	10 0 36 125	6759	Wolfsstein, Stadt	Kusel	2 119	07 3 36 105
6271	Worsdorf	Untertaunuskreis	2 142	06 1 52 082	3441	Wolfterode	Eschwege	202	06 2 31 068
7091	Wort	Aalen	1 051	08 1 31 173	5401	Wolken	Mayen - Koblenz	340	07 1 37 231
8059	Worth	Erding	2 215	09 1 38 156	8401	Wolkering	Regensburg	211	09 3 43 229
8761	— a. Main, Stadt	Obernburg a. Main	3 887	09 6 49 145	8501	Wolkersdorf	Schwabach	3 546	09 5 45 118
6729	— a. Rhein	Germersheim	7 026	07 3 34 035	8221	—	Traunstein	1 355	09 1 53 164
8404	— a.d. Donau, Stadt	Regensburg	1 986	09 3 43 230	8831	Wolkertshofen	Eichstatt	304	09 5 33 184
8301	— a.d. Isar	Landshut	975	09 2 40 170	7981	Wolketsweiler	Ravensburg	881	08 4 39 143
7501	Woschbach	Karlsruhe	2 235	08 2 34 167	8701	Wolkshausen	Ochsenfurt	304	09 6 50 162
8640	Wotzelsdorf	Kronach	257	09 4 38 204	8901	Wollbach	Augsburg	417	09 7 31 180
8431	Woffenbach	Neumarkt i.d. OPf	2 257	09 3 38 178	8741	—	Bad Neustadt a.d. Saale	1 011	09 6 34 149
2381	Wohide	Schleswig	517	01 0 59 096	7851	—	Lorrach	1 127	08 3 38 191
2171	Wohlenbeck	Land Hadeln	174	03 4 32 168	8731	— b. Bad Kissingen	Bad Kissingen	703	09 6 33 165
3091	Wohlendorf	Fallingb. Ostel	122	03 3 33 181	3429	Wohlbrandshausen	Duderstadt	662	03 2 32 140
3206	Wohlenhausen	Hildesheim - Marienburg	127	03 2 35 217	6921	Wollenberg	Sinsheim	225	08 2 38 160
3071	—	Nienburg (Weser)	163	03 1 37 203	8541	Wollersdorf	Ansbach	181	09 5 31 191
3101	Wohlenrode	Celle	221	03 3 32 205	3429	Wollershausen	Osterode am Harz	507	03 2 39 149
2161	Wohlerst	Stade	252	03 4 35 202					

Wollersheim – Zahmen

Gemeinde		Kreis	Wohn- bevölkerung am 27.5.1970	Statistische Kennziffer	Gemeinde		Kreis	Wohn- bevölkerung am 27.5.1970	Statistische Kennziffer
Post- leit- zahl	Namen				Post- leit- zahl	Namen			
5161	Wollersheim	Duren	707	05 4 32 758	6271	Wurges	Limburg	2 096	06 1 45 051
3121	Wollerstorf	Gifhorn	43	03 3 34 255	7531	Wurm	Pforzheim	1 714	08 2 37 144
2851	Wollingst	Wesermünde	420	03 4 37 203	5131	—	Selbkantkreis - Geilen- kirchen - Heinsberg	1 453	05 4 37 616
8901	Wollishausen	Augsburg	388	09 7 31 181	7551	Wurmshausen	Rastatt	1 141	08 3 42 155
3551	Wollmar	Marburg	653	06 2 39 127	5581	Wurrich	Rhein - Hunsrück - Kreis	185	07 1 40 165
5591	Wollmerath	Cochem - Zell	225	07 1 35 091	5102	Wurselen, Stadt	Aachen	19 937	05 4 31 115
6221	Wollmerschied	Rheingaukreis	194	06 1 50 024	7411	Wurtlingen	Reutlingen	1 340	08 4 40 147
6741	Wollmesheim	Landau - Bad Bergzabern	692	07 3 37 085	7261	Wurzach	Calw	568	08 4 33 212
8931	Wollmetshofen	Augsburg	380	09 7 31 182	6121	Wurzberg	Erbach	837	06 1 38 090
8891	Wollmoos	Aichach	478	09 1 31 182	8700	Wurzberg, Stadt	—	117 147	09 6 15 000
3501	Wollrode	Melsungen	547	06 2 40 064	6761	Wurzweiler	Donnersbergkreis	221	07 3 33 084
2223	Wollmersdorf	Dithmarschen	394	01 0 51 135	6541	Wuschheim	Rhein - Hunsrück - Kreis	212	07 1 40 166
8069	Wolnzach, Markt	Pfaffenhofen a.d. Ilm	3 626	09 1 48 187	6271	Wustems	Uisingen	318	06 1 53 043
3371	Wolperode	Gandersheim	212	03 7 33 178	8711	Wustfelden	Gerozhofen	120	09 6 38 185
7171	Wolpertshausen	Schwabisch Hall	1 354	08 1 46 156	7151	Wustenrot	Heilbronn	1 910	08 1 38 207
8881	Wolpertstetten	Diilingen a.d. Donau	157	09 7 32 182	8661	Wustenselbitz	Munichberg	1 346	09 4 41 140
7981	Wolpertswende	Ravensburg	2 830	08 4 39 144	8551	Wustenstein	Ebermannstadt	380	09 4 34 176
3331	Wolsdorf	Helmstedt	1 317	03 7 35 185	8601	Wustenswelsberg	Ebern	95	09 6 36 179
5521	Wolsfeld	Bitburg - Prüm	675	07 2 32 137	8702	Wustenzell	Marktheidenfeld	380	09 6 46 156
3041	Woltem	Fallingb. Ostel	330	03 3 33 182	6431	Wustfeld	Hersfeld	279	06 2 35 078
7711	Wolterdingen	Donaueschingen	1 175	08 3 32 168	2901	Wusting	Oldenburg (Oldenburg)	2 330	03 8 34 121
3041	—	Soltau	689	03 3 38 167	6481	Wustwillenroth	Gelnhausen	239	06 1 40 073
3111	Woltersburg	Uelzen	216	03 3 39 297	3051	Wulfelade	Neustadt am Rubenberge	387	03 1 03 167
2059	Woltersdorf	Herzogtum Lauenburg	242	01 0 53 134	4273	Wulfen	Recklingshausen	6 957	05 6 37 416
3131	—	Lüchow - Dannenberg	647	03 3 36 336	4971	Wulferdingsen	Minden	2 704	05 7 39 617
3221	Woltershausen - Hornsen	Alfeld (Leine)	606	03 2 31 185	8901	Wulfertshausen	Friedberg	698	09 7 34 152
3101	Wolthausen	Celle	392	03 3 32 206	2091	Wulfsen	Harburg	918	03 3 35 247
3151	Woltorf	Peine	1 697	03 2 40 168	2211	Wulfsmoor	Steinburg	309	01 0 61 117
3079	Woltringhausen	Nienburg (Weser)	501	03 1 37 204	3111	Wulfsode	Uelzen	155	03 3 39 300
4559	Woltrup - Wehbergen	Bersenbruck	290	03 5 32 204	3119	Wulfstorf	Lüneburg	87	03 3 37 218
3321	Woltwiesche	Wolfenbüttel	2 047	03 7 36 200	4574	Wulften	Bersenbruck	321	03 5 32 205
2974	Woltzetzen	Norden	157	03 6 33 177	—	—	Osnabrück	411	03 5 37 189
5551	Wolzburg	Bernkastel - Wittlich	150	07 2 31 135	3411	—	Osterode am Harz	2 047	03 2 39 150
3561	Wolzhausen	Biedenkopf	715	06 1 33 065	8415	Wulkersdorf	Regensburg	277	09 3 43 234
8771	Wombach	Lohr a. Main	1 176	09 6 45 135	5789	Wulmeringhausen	Brilon	532	05 8 33 226
5921	Womelsdorf	Wittgenstein	244	05 8 42 239	3091	Wulmstorf	Verden	594	03 4 36

Gemeinde		Kreis	Wohn- bevölkerung am 27.5.1970	Statistische Kennziffer	Gemeinde		Kreis	Wohn- bevölkerung am 27.5.1970	Statistische Kennziffer
Post- leit- zahl	Namen				Post- leit- zahl	Namen			
3121	Zahrenholz	Gifhorn	259	03 3 34 257	5504	Zerf	Trier - Saarburg	1 542	07 2 35 152
3041	Zahrensen	Soßtau	343	03 3 38 168	3139	Zernien	Luchow - Dannenberg	464	03 3 36 342
8909	Zaertshofen	Illertissen	174	09 7 37 154	3251	Zersen	Grafschaft Schaumburg	275	03 1 33 199
8802	Zaifach	Ansbach	205	09 5 31 192	2932	Zetel	Friesland	7 096	03 8 33 127
7419	Zainingen	Munsingen	1 043	08 4 38 167	5441	Zettingen	Cochern - Zell	172	07 1 35 093
7119	Zaisenhausen	Kunzelsau	259	08 1 39 151	8621	Zettlitz	Lichtenfels	374	09 4 40 166
7519	—	Sinsheim	1 641	08 2 38 161	8586	—	Munchberg	153	09 4 41 142
7131	Zaisersweiher	Vaihingen	1 093	08 1 48 152	8602	Zettmannsdorf	Bamberg	249	09 4 31 250
8939	Zaisertshofen	Mindelheim	678	09 7 43 172	8701	Zeubelried	Ochsenfurt	233	09 6 50 163
8401	Zaitzkofen	Mallersdorf	157	09 2 42 158	8621	Zeublitz	Lichtenfels	135	09 4 40 167
8071	Zandt	Eichstatt	520	09 5 33 186	7521	Zeutern	Bruchsal	2 081	08 2 31 148
8491	—	Kotzing	650	09 2 38 154	8722	Zeuzleben	Schweinfurt	767	09 6 51 174
7921	Zang	Heidenheim	628	08 1 37 150	2148	Zeven, Stadt	Bremervorde	8 149	03 4 31 220
8261	Zangberg	Muhldorf a. Inn	569	09 1 46 163	8641	Zeyern	Kronach	693	09 4 38 205
8471	Zangenstein	Neunburg vorm Wald	318	09 3 39 146	3121	Zicherie	Gifhorn	276	03 4 34 259
8081	Zankenhausen	Furstenfeldbruck	273	09 1 40 167	8729	Ziegelanger	Haßfurt	435	09 6 40 177
8451	Zant	Amberg	259	09 3 31 170	7961	Ziegelbach	Wangen	682	08 4 47 151
8601	Zapfendorf, Markt	Staffelstein	1 947	09 4 46 168	8640	Ziegelerden	Kronach	664	09 4 38 206
3111	Zarenthien	Uelzen	105	03 3 39 301	6904	Ziegelhausen	Heidelberg	8 674	08 2 33 162
2401	Zarpen	Stormarn	933	01 0 62 087	8602	Ziegelsambach	Bamberg	150	09 4 31 251
7801	Zarten	Freiburg	627	08 3 34 186	8715	Ziegenbach	Scheinfeld	98	09 5 44 165
3121	Zasenbeck	Gifhorn	362	03 3 34 258	8581	Ziegenburg	Kulmbach	130	09 4 39 167
7801	Zastler	Freiburg	326	08 3 34 187	3431	Ziegenhagen	Witzenhausen	506	06 2 43 057
6581	Zaubach	Birkenfeld	57	07 1 34 096	5231	Ziegenhain	Altenkirchen (Westerwald)	49	07 1 32 119
8652	—	Stadtsteinach	371	09 4 45 144	8907	Ziemetshausen, Markt	Krumbach (Schwaben)	1 530	09 7 40 159
8551	Zaunsbach	Forchheim	279	09 4 35 172	7841	Zienken	Mulheim	411	08 3 39 158
7261	Zavelstein, Stadt	Calw	463	08 4 33 213	3501	Zierenberg, Stadt	Wolfhagen	3 419	06 2 44 034
3131	Zebelin	Luchow - Dannenberg	49	03 3 36 340	7641	Zierolshofen	Kehl	367	08 3 35 145
2411	Zecher//Klein	Herzogtum Lauenburg	284	01 0 53 066	8881	Ziertheim	Dillingen a.d. Donau	575	09 7 32 183
8601	Zeckendorf	Bamberg	242	09 4 31 248	2419	Ziethen	Herzogtum Lauenburg	625	01 0 53 136
8551	Zeckern	Hochstadt a.d. Aisch	913	09 4 36 167	8901	Zillenberg	Friedberg	103	09 7 34 153
8671	Zedtwitz	Hof	636	09 4 37 150	7461	Zillhausen	Balingen	806	08 4 31 154
8602	Zeegendorf	Bamberg	512	09 4 31 249	5531	Zilsdorf	Dau	143	07 2 33 085
3131	Zeetze	Luchow - Dannenberg	138	03 3 36 341	5449	Zilshausen	Cochern - Zell	379	07 1 35 094
5439	Zehnhausen b. Rennerod	Oberwesterwaldkreis	307	07 1 39 118	8729	Zimmerau	Königshofen i. Grabfeld	165	09 6 44 143
5431	— b. Wallmerod	Oberwesterwaldkreis	136	07 1 39 119	7701	Zimmerholz	Konstanz	327	08 3 36 175
8381	Zeholfing	Landau a.d. Isar	865	09 2 39 141	8491	Zimmering	Roding	161	09 3 45 154
8729	Zeil a. Main, Stadt	Haßfurt	4 540	09 6 40 175	6961	Zimmern	Buchen	572	08 2 32 192
6321	Zeilbach	Ailsfeld	266	06 1 31 093	7451	—	Hechingen	347	08 4 36 157
6101	Zeilhard	Dieburg	1 051	06 1 36 051	8774	—	Marktheidenfeld	372	09 6 46 157
8250	Zeilhofen	Erding	896	09 1 38 157	8341	—	Pfarrkirchen	707	09 2 44 152
8721	Zeilitzheim	Gerolzhofen	793	09 6 38 187	6971	—	Tauberbischofsheim	482	08 2 39 193
8471	Zeinried	Oberveichtach	320	09 3 41 142	8831	—	Weißenburg i. Bay.	150	09 5 47 176
6721	Zeiskam	Germersheim	1 914	07 3 34 036	6112	—/Groß	Dieburg	8 751	06 1 36 012
8411	Zeitlarn	Regensburg	2 223	09 3 43 231	6111	—/Klein	Dieburg	1 518	06 1 36 022
8358	—	Vilshofen	716	09 2 50 158	7211	— ob Rottweil	Rottweil	2 302	08 4 41 163
8789	Zeitlofs, Markt	Bad Brückenau	722	09 6 35 135	7461	— unter der Burg	Balingen	404	08 4 31 155
6321	Zell	Ailsfeld	756	06 1 31 094	5409	Zimmerschied	Rhein - Lahn - Kreis	76	07 1 41 141
6719	—	Donnersbergkreis	258	07 3 33 085	3581	Zimmersfode	Fritzlar - Homberg	1 113	06 2 33 106
8331	—	Eggenfelden	522	09 2 34 172	5927	Zinse	Wittgenstein	104	05 8 42 314
7941	—	Ehingen	136	08 4 34 171	8581	Zinst	Kemnath	247	09 3 36 145
6125	—	Erbach	1 149	06 1 38 091	8401	Zinzendorf	Regensburg	163	09 3 43 232
6401	—	Fulda	128	06 2 34 149	8411	Zinzenzell	Bogen	571	09 2 31 155
8541	—	Hilpoltstein	420	09 5 39 194	7081	Zippelingen	Aalen	776	08 1 31 174
8941	—	Memmingen	635	09 7 42 165	8571	Zips	Pegnitz	582	09 4 43 173
8859	—	Neunburg a.d. Donau	906	09 7 44 195	8851	Zirgesheim	Donauworth	713	09 7 33 178
8069	—	Pfaffenhofen a.d. Ilm	851	09 1 48 188	6401	Zirkenbach	Fulda	509	06 2 34 151
8370	—	Regen	886	09 2 45 137	8502	Zirndorf, Stadt	Furth	13 186	09 5 36 144
8431	—	Riedenburg	268	09 3 44 156	8861	Ziswigen	Nordlingen	297	09 7 46 184
8721	—	Schweinfurt	453	09 6 51 173	7769	Zizenhausen	Stockach	1 322	08 3 44 168
7798	— am Andelsbach	Überlingen	232	08 3 45 176	7441	Zizishausen	Nurtingen	2 185	08 1 43 158
8729	— a. Ebersberg	Haßfurt	695	09 6 40 176	7091	Zobingen	Aalen	674	08 1 31 175
7615	— am Harmersbach, Stadt	Wolfach	3 204	08 3 48 140	8881	Zoschingen	Dillingen a.d. Donau	657	09 7 32 185
8702	— a. Main, Markt	Wurzburg	3 244	09 6 52 155	7981	Zogenweiler	Ravensburg	918	08 4 39 145
7301	— am Neckar	Esslingen	4 051	08 1 35 140	7961	Zollenreute	Ravensburg	674	08 4 39 146
7867	— im Wiesental, Stadt	Lorrach	4 922	08 3 38 193	8051	Zolling	Freising	1 520	09 1 39 179
8665	— Markt	Munchberg	1 808	09 4 41 141	8861	Zolltingen	Dillingen a.d. Donau	115	09 7 32 184
5583	— (Mosel), Stadt	Cochern - Zell	4 960	07 1 35 092	4041	Zons, Stadt	Grevenbroich	8 905	05 1 34 113
7321	— unter Aichelberg	Goppingen	1 434	08 1 36 174	3421	Zorge	Blankenburg	1 727	03 7 31 116
3579	Zella	Ziegenhain	523	06 2 45 077	5429	Zorn	Untertauernkreis	413	06 1 52 083
3392	Zellefeld, Bergstadt//	—	—	—	8011	Zorneding	Ebersberg	4 316	09 1 37 139
6451	Zellhausen	Offenbach	14 821	03 2 41 113	6501	Zornheim	Mainz - Bingen	1 285	07 3 39 067
8705	Zellingen	Karlstadt	3 420	06 1 49 028	6949	Zotzenbach	Bergstraße	1 444	06 1 32 102
5553	Zettingen - Rachtig	Bernkastel - Wittlich	3 070	09 6 42 158	6551	Zotzenheim	Mainz - Bingen	428	07 3 39 068
5501	Zemmer	Trier - Saarburg	2 809	07 2 31 136	7769	Zoznegg	Stockach	647	08 3 44 169
8491	Zenching	Kotzing	1 279	07 2 35 151	8071	Zuchering	Ingolstadt	2 000	09 1 42 151
5524	Zendscheid	Bitburg - Prüm	406	09 2 38 155	8601	Zuckshut	Bamberg	325	09 4 31 252
3581	Zennern	Fritzlar - Homberg	148	07 2 32 331	5352	Zulpich, Stadt	Euskirchen	12 406	05 3 33 116
8602	Zentbechhofen	Höchststadt a.d. Aisch	1 086	06 2 33 105	6491	Zuntersbach	Schluchtern	647	06 1 51 046
8369	Zenting	Grafenau	403	09 4 36 168	5509	Züsch	Trier - Saarburg	702	07 2 35 153
7211	Zepfenhan	Rottweil	719	09 2 35 136	5789	Zuschen	Brilon	1 791	05 8 33 315
6078	Zeppelinheim	Offenbach	490	08 4 41 162	3581	—, Stadt	Waldeck	879	06 2 42 111
			1 604	06 1 49 029	7109	Züttlingen	Heilbronn	1 257	08 1 38 209

Zunsweier — Zwischenbergen

Gemeinde		Kreis	Wohn- bevölkerung am 27 5 1970	Statistische Kennziffer	Gemeinde		Kreis	Wohn- bevölkerung am 27 5 1970	Statistische Kennziffer
Post- leit- zahl	Namen				Post- leit- zahl	Namen			
7601	Zunsweier	Offenburg	2 812	08 3 41 155	8851	Zwerchstraß	Donauworth	116	09 7 33 180
7841	Zunzingen	Müllheim	161	08 3 39 159	7261	Zwerenberg	Calw	298	08 4 33 214
8881	Zusamaltheim	Wertingen	648	09 7 49 162	8581	Zwergau	Kemnath	137	09 3 36 146
8881	Zusamzell	Wertingen	416	09 7 49 163	3521	Zwergen	Hofgeismar	417	06 2 36 050
7601	Zusenhofen	Offenburg	1 243	08 3 41 156	8804	Zwernberg	Dinkelsbühl	111	09 5 32 174
8901	Zusmarshausen, Markt	Augsburg	2 099	09 7 31 183	3581	Zwesten	Fritzlar - Homberg	1 451	06 2 33 107
7981	Zußdorf	Ravensburg	636	08 4 39 147	7942	Zwiefalten	Münsingen	2 283	08 4 38 168
8850	Zusum - Rettingen	Donauworth	215	09 7 33 179	7941	Zwiefaltendorf	Ehingen	420	08 4 34 172
6921	Zuzenhausen	Sinsheim	1 715	08 2 38 162	8372	Zwiesel, Stadt	Regen	8 445	09 2 45 138
6660	Zweibrücken, Stadt	32 764	07 3 20 000	6931	Zwingenberg	Mosbach	606	08 2 36 168
5529	Zweifelscheid	Bitburg - Prüm	86	07 2 32 138	6144	—, Stadt	Bergstraße	4 457	06 1 32 103
8522	Zweifelsheim	Hochstadt a.d. Aisch	216	09 4 36 169	2903	Zwischenahn	Ammerland	20 221	03 8 31 116
7111	Zweiflingen	Öhringen	925	08 1 44 161	2951	Zwischenbergen	Aurich (Ostfriesland)	342	03 6 31 174

3. Gemeinden, die der Ortsklasse S angehören*)

Aachen, Stadt — Duisburg, Stadt

Gemeinde	Landkreis	Land	Gemeinde	Landkreis	Land
A					
Aachen, Stadt		NW	Bliesransbach	Saarbrücken	Saar
Adelby	Flensburg - Land	SchH	Bocholt, Stadt		NW
Ahlem	Hannover	Nds	Bochum, Stadt		NW
Ahrensburg, Stadt	Stormarn	SchH	Bockum - Hovel, Stadt	Ludinghausen	NW
Alfter	Rhein - Sieg - Kreis	NW	Boblingen, Stadt	Boblingen	BaWu
Allendorf, Landkreis Marburg/Stadt	Marburg	Hess	Bockweiler	Homburg	Saar
Alsweiler	Sankt Wendel	Saar	Bolchen//Bliesmengen	Sankt Ingbert	Saar
Altenholz	Rendsburg - Eckernförde	SchH	Bonn		NW
Altenkessel	Saarbrücken	Saar	Borg	Merzig - Wadern	Saar
Altforweiler	Saarlouis	Saar	Borkum, Stadt	Leer	Nds
Altheim	Homburg	Saar	Bosen	Sankt Wendel	Saar
Altlun	Ludinghausen	NW	Bottrop, Stadt		NW
Altstadt	Homburg	Saar	Bous/Saar	Saarlouis	Saar
Angelmodde	Münster	NW	Brackwede, Stadt	Bielefeld	NW
Angermund	Düsseldorfer - Mettmann	NW	Braunschweig, Stadt		Nds
Appen	Pinneberg	SchH	Braunshausen	Sankt Wendel	Saar
Aschaffenburg, Stadt		Bay	Brauweiler	Köln	NW
Aschbach	Ottweiler	Saar	Brebach - Fechingen	Saarbrücken	Saar
Aßweiler	Sankt Ingbert	Saar	Breisach am Rhein, Stadt		
Asweiler	Sankt Wendel	Saar	nur Ionosphäreninstitut	Freiburg	BaWu
Auersmacher	Saarbrücken	Saar	Bretfurt	Homburg	Saar
Augsburg, Stadt		Bay	Bremen, Stadt		Brm
Augustin//Sankt	Rhein - Sieg - Kreis	NW	Bremerhaven, Stadt		Brm
Aumühle u. Bahnhof	Herzogtum Lauenburg	SchH	Brenschelbach	Homburg	Saar
B			Britten	Merzig - Wadern	Saar
Bachem	Merzig - Wadern	Saar	Brotdorf	Merzig - Wadern	Saar
Bad Homburg v.d.H., Stadt	Obertaunuskreis	Hess	Bubach - Calmesweiler	Ottweiler	Saar
— Honnef am Rhein, Stadt	Rhein - Sieg - Kreis	NW	— i.O.	Sankt Wendel	Saar
— Kissingen, Stadt		Bay	Bubenheim		
Bad Kreuznach, Stadt	Bad Kreuznach	RhPf	nur Anlagen der Bundeswehr	Koblenz	RhPf
— Munster am Stein - Ebernburg	Bad Kreuznach	RhPf	Buchschlag	Offenbach	Hess
— Oeynhausen, Stadt	Minden	NW	Budenheim		
— Reichenhall, Stadt		Bay	nur Schloßgrundstück Waldhausen	Mainz	RhPf
— Schwartau, Stadt	Ostholstein	SchH	Bubingen	Saarbrücken	Saar
— Tolz, Stadt	Bad Tolz	Bay	Budingen	Merzig - Wadern	Saar
— Wiesee	Miesbach	Bay	Buschdorf	Merzig - Wadern	Saar
Baden - Baden, Stadt		BaWu	Buschfeld	Merzig - Wadern	Saar
Bailern	Merzig - Wadern	Saar	Buttgen	Grevenbroich	NW
Ballweiler	Sankt Ingbert	Saar	Butzendorf//Tettingen	Merzig - Wadern	Saar
Baltersweiler	Sankt Wendel	Saar	Buweiler - Rathen	Sankt Wendel	Saar
Barbara//Sankt	Saarlouis	Saar	C		
Bardenbach	Merzig - Wadern	Saar	Calmesweiler//Bubach	Ottweiler	Saar
Baumholder einschl. Gutsbezirk Baumholder	Birkenfeld	RhPf	Castrop - Rauxel, Stadt		NW
Bayerisch Gmain	Berchtesgaden	Bay	Cuxhaven, Stadt		Nds
Bebelsherm	Sankt Ingbert	Saar	D		
Beckingen	Merzig - Wadern	Saar	Danischenhagen	Rendsburg - Eckernförde	SchH
Bedersdorf	Saarlouis	Saar	Dagstuhl	Merzig - Wadern	Saar
Bensberg, Stadt	Rheinisch - Bergischer Kreis	NW	Dahl		
Berenbostel	Neustadt am Rübenberge	Nds	nur Heilstätte Ambrock	Ennepe - Ruhr - Kreis	NW
Bergen	Merzig - Wadern	Saar	Darmstadt, Stadt		Hess
Bergisch Gladbach, Stadt	Rheinisch - Bergischer Kreis	NW	Datteln, Stadt	Recklinghausen	NW
Bergkamen, Stadt	Unna	NW	Dautweiler//Hasborn	Sankt Wendel	Saar
Bergneustadt, Stadt	Oberbergischer Kreis	NW	Deckenhardt//Steinberg	Sankt Wendel	Saar
Bergweiler	Sankt Wendel	Saar	Differten	Saarlouis	Saar
Berlin		BlN	Dillingen/Saar, Stadt	Saarlouis	Saar
Bernhausen	Esslingen	BaWu	Dinslaken, Stadt	Dinslaken	NW
Berschweiler	Ottweiler	Saar	Dirmingen	Ottweiler	Saar
Berus	Saarlouis	Saar	Ditzingen, Stadt	Leonberg	BaWu
Besch	Merzig - Wadern	Saar	Dörnigheim, Stadt		
Besseringen	Merzig - Wadern	Saar	nur Wohnplatz Schleuse Mainkur mit Dienstwohngebäude	Hanau	Hess
Bethingen	Merzig - Wadern	Saar	Dorrenbach	Sankt Wendel	Saar
Bexbach	Homburg	Saar	Dorsdorf	Ottweiler	Saar
Bielefeld, Stadt		NW	Dorf	Saarlouis	Saar
Bierbach	Sankt Ingbert	Saar	Dorf im Warndt	Saarbrücken	Saar
Bierfeld	Sankt Wendel	Saar	Dormagen	Grevenbroich	NW
Biesingen	Sankt Ingbert	Saar	Dornstadt		
Bietzen	Merzig - Wadern	Saar	nur Anlagen der Bundeswehr	Ulm	BaWu
Bilsdorf	Saarlouis	Saar	Dorsten, Stadt	Recklinghausen	NW
Birringen	Saarlouis	Saar	Dortmund, Stadt		NW
Bischmisheim	Saarbrücken	Saar	Dreisbach	Merzig - Wadern	Saar
Bisten	Saarlouis	Saar	Dudweiler, Stadt	Saarbrücken	Saar
Bitburg, Stadt	Bitburg - Prüm	RhPf	Duppenweiler	Merzig - Wadern	Saar
Blickweiler	Sankt Ingbert	Saar	Duren	Saarlouis	Saar
Bliesdalheim	Homburg	Saar	—, Stadt	Duren	NW
Bliesen	Sankt Wendel	Saar	Düsseldorfer, Stadt		NW
Blieskastel, Stadt	Sankt Ingbert	Saar	Duisburg, Stadt		NW
Bliesmengen - Bolchen	Sankt Ingbert	Saar			

*) Stand: 1. Januar 1971

3. Alphabetisches Verzeichnis der Gemeinden, die der Ortsklasse S angehören*)

Echterdingen — Hillegossen

Gemeinde	Landkreis	Land	Gemeinde	Landkreis	Land
E					
Echterdingen	Esslingen	BaWu	Gersheim	Sankt Ingbert	Saar
Eckelhausen	Sankt Wendel	Saar	Gersthofen, Stadt	Augsburg	Bay
Eft - Hellendorf	Merzig - Wadern	Saar	Gersweiler	Saarbrücken	Saar
Egern/Rottach	Miesbach	Bay	Gevelsberg, Stadt	Ennepe - Ruhr - Kreis	NW
Ehlingen/Erftweiler	Sankt Ingbert	Saar	Gießen, Universitätsstadt		Hess
Eickel, Stadt/Wanne-		NW	Gisingen	Saarlouis	Saar
Eidenborn	Saarlouis	Saar	Gladbach, Stadt/Bergisch	Rheinisch Bergischer Kreis	NW
Eimersdorf	Saarlouis	Saar	Gladbeck, Stadt		NW
Einod	Homburg	Saar	Glinde	Stormarn	SchH
Eisen	Sankt Wendel	Saar	Glücksburg (Ostsee), Stadt		
Eisweiler	Sankt Wendel	Saar	nur Anlagen der Bundeswehr	Flensburg - Land	SchH
Eitzweiler	Sankt Wendel	Saar	Goggingen, Stadt	Augsburg	Bay
Erweiler (Kreis Sankt Wendel)	Sankt Wendel	Saar	Goppingen, Stadt	Goppingen	BaWu
-/Saar	Saarbrücken	Saar	Gottelborn	Saarbrücken	Saar
Elm/Saar	Saarlouis	Saar	Göttingen, Stadt		Nds
Elversberg	Ottweiler	Saar	Gonnesweiler	Sankt Wendel	Saar
Emmersweiler	Saarbrücken	Saar	Grafelfing	München	Bay
Ennepetal, Stadt	Ennepe - Ruhr - Kreis	NW	Gresaubach	Saarlouis	Saar
Ensdorf	Saarlouis	Saar	Griesheim		
Ensheim	Sankt Ingbert	Saar	nur Autobahnmeisterei Darmstadt	Darmstadt	Hess
Eppelborn	Ottweiler	Saar	Gronig	Sankt Wendel	Saar
Erbringen	Merzig - Wadern	Saar	Großhansdorf	Stormarn	SchH
Erftweiler - Ehlingen	Sankt Ingbert	Saar	Großrosseln	Saarbrücken	Saar
Erkelenz, Stadt	Erkelenz	NW	Grugelborn	Sankt Wendel	Saar
Erkenschwick, Stadt/Oer-	Recklinghausen	NW	Grunwald	München	Bay
Erkrath, Stadt	Düsseldorf - Mettmann	NW	Gudeweiler	Sankt Wendel	Saar
Erlangen		Bay	Gudingen	Saarbrücken	Saar
Eschborn			Gutersloh, Stadt	Wiedenbrück	NW
nur Funkempfangs- und Kontrollstelle			Gummersbach, Stadt	Oberbergischer Kreis	NW
des Funkamtes Frankfurt am Main	Main - Taunus - Kreis	Hess	H		
Eschringen	Sankt Ingbert	Saar	Haar	München	Bay
Essen, Stadt		NW	Habach	Ottweiler	Saar
Esslingen am Neckar, Stadt	Esslingen	BaWu	Habkirchen	Sankt Ingbert	Saar
F			Hagen, Stadt		NW
Faha	Merzig - Wadern	Saar	Hahlen		
Falscheid	Saarlouis	Saar	nur Schule Minderheide bei Minden	Minden	NW
Fechingen/Brebach	Saarbrücken	Saar	Hamburg, Freie und Hansestadt		Hmb
Fellbach, Stadt	Waiblingen	BaWu	Hamm	Recklinghausen	NW
Felsberg	Saarlouis	Saar	-, Stadt		NW
Fischbach	Saarbrücken	Saar	Hanau, Stadt		Hess
-, b. Nurnberg			Handorf		
ohne Gemeindeteil Birnthon	Nurnberg	Bay	nur Anlagen der Bundeswehr	Münster	NW
Fitten	Merzig - Wadern	Saar	Hangard	Ottweiler	Saar
Flensburg, Stadt			Hannover, Landeshauptstadt		Nds
mit Zollamt Flensburg - Weiche		SchH	Hanweiler/Rilchingen	Saarbrücken	Saar
Frankenholz	Homburg	Saar	Hargarten	Merzig - Wadern	Saar
Frankenthal (Pfalz), Stadt		RhPf	Harlingen	Merzig - Wadern	Saar
Frankfurt am Main, Stadt		Hess	Hasborn - Dautweiler	Sankt Wendel	Saar
Freiburg im Breisgau, Stadt		BaWu	Hassel	Sankt Ingbert	Saar
Freisen	Sankt Wendel	Saar	Hattingen, Stadt	Ennepe - Ruhr - Kreis	NW
Fremersdorf	Saarlouis	Saar	Haunstetten, Stadt	Augsburg	Bay
Friedrichshafen, Stadt	Tettnang	BaWu	Haupersweiler	Sankt Wendel	Saar
Friedrichsthal, Stadt	Saarbrücken	Saar	Hausbach	Merzig - Wadern	Saar
Fronsberg			Hausstadt	Merzig - Wadern	Saar
nur Lungenheilstatte Fronsper	Iserlohn	NW	Heckendalheim	Sankt Ingbert	Saar
Fröschen/Thalerschweiler			Heepen	Bielefeld	NW
nur Bahnhof Pirmasens - Nord	Pirmasens	RhPf	Heessen	Beckum	NW
Furstenfeldbruck, Stadt	Furstenfeldbruck	Bay	Heidelberg, Stadt		BaWu
Furth	Ottweiler	Saar	Heikendorf	Plön	SchH
-, Stadt		Bay	Heilbronn, Stadt		BaWu
Furweiler	Saarlouis	Saar	Heiligenhaus, Stadt	Düsseldorf - Mettmann	NW
Furschweiler	Sankt Wendel	Saar	Heiligenwald	Ottweiler	Saar
G			Heisterberg	Sankt Wendel	Saar
Gadderbaum	Bielefeld	NW	Helgoland	Pinneberg	SchH
Garbsen, Stadt	Neustadt am Rubenberge	Nds	Hellendorf/Eft-	Merzig - Wadern	Saar
Garching b. München	München	Bay	Hemer, Stadt	Iserlohn	NW
Garmisch - Partenkirchen, Markt	Garmisch - Partenkirchen	Bay	Hemmersdorf	Saarlouis	Saar
Gauting	Starnberg	Bay	Hemmingen - Westerfeld	Hannover	Nds
Geesthacht, Stadt	Herzogtum Lauenburg	SchH	Herbitzheim	Sankt Ingbert	Saar
Gehweiler (Kreis Merzig - Wadern)	Merzig - Wadern	Saar	Herdecke, Stadt	Ennepe - Ruhr - Kreis	NW
- (Kreis Sankt Wendel)	Sankt Wendel	Saar	Herford, Stadt	Herford	NW
Gelsenkirchen, Stadt		NW	Herne, Stadt		NW
Gerlfangen	Saarlouis	Saar	Herten, Stadt	Recklinghausen	NW
Gerlingen, Stadt	Leonberg	BaWu	Heusenstamm, Stadt	Offenbach	Hess
Germering	Furstenfeldbruck	Bay	Heusweiler	Saarbrücken	Saar
			Hierscheid	Ottweiler	Saar
			Hilbringen	Merzig - Wadern	Saar
			Hilden, Stadt	Düsseldorf - Mettmann	NW
			Hildesheim, Stadt		Nds
			Hillegossen	Bielefeld	NW

*) Stand: 1. Januar 1971

Gemeinde	Landkreis	Land	Gemeinde	Landkreis	Land
Hiltrup	Münster	NW	Kostenbach	Sankt Wendel	Saar
Hirstein	Sankt Wendel	Saar	Krailling	Starnberg	Bay
Hirzweiler	Ottweiler	Saar	Krefeld, Stadt		NW
Hochen	Homburg	Saar	Krettnich	Merzig - Wadern	Saar
Hornum (Sylt)	Nordfriesland	SchH	Kreuznach, Stadt//Bad	Bad Kreuznach	RhPf
Hosel	Düsseldorf - Mettmann	NW	Kronshagen	Rendsburg - Eckernförde	SchH
Hovel, Stadt//Bockum	Ludinghausen	NW	Kurhof//Obersalbach	Saarbrücken	Saar
Hofeld - Mauschbach	Sankt Wendel	Saar	Kutzhof	Saarbrücken	Saar
Hohenbrunn					
nur Ortsteil Riemerling und Anlagen der Bundeswehr	München	Bay		L	
Holz	Saarbrücken	Saar	Laboe	Plön	SchH
Homburg (Niederrhein), Stadt	Moers	NW	Landsweiler bei Lebach	Saarlouis	Saar
Homburg, Stadt	Homburg	Saar	— Reden	Ottweiler	Saar
—, v.d.H., Bad, Stadt	Obertaunuskreis	Hess	Langenhagen, Stadt	Hannover	Ndsa
Honnet, Bad, Stadt	Rhein - Sieg - Kreis	NW	Laurensberg	Aachen	NW
Honzrath	Merzig - Wadern	Saar	Lautenbach	Ottweiler	Saar
Hoof	Sankt Wendel	Saar	Lauterbach	Saarbrücken	Saar
Hostenbach	Saarlouis	Saar	Lebach	Saarlouis	Saar
Huckelhoven - Ratheim	Erkelenz	NW	Leidingen	Saarlouis	Saar
Hulzweiler	Saarlouis	Saar	Leinfelden	Boblingen	BaWu
Hurth	Köln	NW	Leitersweiler	Sankt Wendel	Saar
Huttental	Siegen	NW	Leopoldshafen		
Huttersdorf	Saarlouis	Saar	nur Kernforschungszentrum Karlsruhe	Karlsruhe	BaWu
Hüttigweiler	Ottweiler	Saar	Letter	Hannover	Ndsa
Humes	Ottweiler	Saar	Leverkusen, Stadt		NW
	I		Limbach bei Homburg	Homburg	Saar
Ihn	Saarlouis	Saar	— (Kreis Saarlouis)	Saarlouis	Saar
Ihringshausen			Lindscheid	Sankt Wendel	Saar
nur Anlagen des Bundesgrenzschutzes	Kassel	Hess	Lintfort, Stadt//Kamp	Moers	NW
Illingen	Ottweiler	Saar	*Lintorf	Düsseldorf - Mettmann	NW
Ingbert, Stadt//Sankt	Sankt Ingbert	Saar	List	Nordfriesland	SchH
Ingolstadt, Stadt		Bay	Lockweiler	Merzig - Wadern	Saar
Isenburg, Stadt//Neu-	Offenbach	Hess	Lorrach, Stadt	Lorrach	BaWu
Iserlohn, Stadt		NW	Lovenich	Köln	NW
Ittersdorf	Saarlouis	Saar	Lohfelden		
	J		nur Verstärkeramt der Bundespost	Kassel	Hess
Jagersburg	Homburg	Saar	Losheim	Merzig - Wadern	Saar
Julich, Stadt	Julich	NW	Ludweiler/Warndt	Saarbrücken	Saar
	K		Ludwigsburg, Stadt	Ludwigsburg	BaWu
Kaarst	Grevenbroich	NW	Ludwigshafen am Rhein, Stadt		RhPf
Kaiserslautern, Stadt		RhPf	Lubeck, Hansestadt		SchH
Kaldenhausen//Rumeln	Moers	NW	Ludenscheid, Stadt		
Kampen (Sylt)	Nordfriesland	SchH	einschl. Kreiskrankenhaus und Lungenheilstatte Hellersen	Ludenscheid	NW
Kamp - Lintfort, Stadt Moers	Moers	NW	Lunen, Stadt		NW
Kapellen	Moers	NW			
Karlsbrunn	Saarbrücken	Saar		M	
Karlsruhe, Stadt		BaWu	Macherbach	Ottweiler	Saar
Karlstein	Berchtesgaden	Bay	Mainz, Stadt		RhPf
Kassel, Stadt		Hess	Mainzweiler	Sankt Wendel	Saar
Kastel	Sankt Wendel	Saar	Manching	Ingolstadt	Bay
Kaufungen			Mannheim, Stadt		
nur der von der Stadt Kassel ein- gemeindete Teil und Bahnhof			mit Bahnhof Friedrichsfeld (Bad), Nord		BaWu
Papierfabrik	Kassel	Hess	Marburg a.d. Lahn, Stadt		Hess
Kerlingen	Saarlouis	Saar	Marl, Stadt	Recklinghausen	NW
Kesslingen	Merzig - Wadern	Saar	Marpingen	Sankt Wendel	Saar
Kiel, Stadt		SchH	Marth	Sankt Wendel	Saar
Kirkel - Neuhausen	Homburg	Saar	Mauschbach//Hofeld-	Sankt Wendel	Saar
Kirrbach	Homburg	Saar	Mechern	Merzig - Wadern	Saar
Kissingen, Stadt//Bad		Bay	Medelsheim	Homburg	Saar
Klarenthal	Saarbrücken	Saar	Menden (Sauerland), Stadt	Iserlohn	NW
Kleinblittersdorf	Saarbrücken	Saar	Menningen	Merzig - Wadern	Saar
Kleintottweiler	Homburg	Saar	Merchingen	Merzig - Wadern	Saar
Kleve, Stadt	Kleve	NW	Merchweiler	Ottweiler	Saar
Knorscheid	Saarlouis	Saar	Merzig, Stadt	Merzig - Wadern	Saar
Koblenz, Stadt		RhPf	Mettlach	Merzig - Wadern	Saar
Kollerbach	Saarbrücken	Saar	Michelbach	Merzig - Wadern	Saar
Köln, Stadt		NW	Mimbach	Homburg	Saar
Königswinter, Stadt	Rhein - Sieg - Kreis	NW	Minden, Stadt	Minden	NW
Korprich	Saarlouis	Saar	Mitlosheim	Merzig - Wadern	Saar
Konfeld	Merzig - Wadern	Saar	Mittenwald, Markt	Garmisch - Partenkirchen	Bay
Konstanz, Stadt	Konstanz	BaWu	Monchengladbach, Stadt		NW
Kornthal, Stadt	Leonberg	BaWu	Moers, Stadt	Moers	NW
Kornwestheim, Stadt	Ludwigsburg	BaWu	Molfsee	Rendsburg - Eckernförde	SchH
			Mondorf	Merzig - Wadern	Saar
			Monheim, Stadt	Rhein - Wupper - Kreis	NW
			Morsholz	Merzig - Wadern	Saar

*) Stand 1. Januar 1971

Morsberg - Richweiler – Ronnenberg

3. Alphabetisches Verzeichnis der Gemeinden, die der Ortsklasse S angehören*)

Gemeinde	Landkreis	Land	Gemeinde	Landkreis	Land
Morsberg - Richweiler	Sankt Wendel	Saar	Oldenburg (Oldenburg), Stadt		Ndsa
Mulheim a.d. Ruhr, Stadt		NW	Ommersheim	Sankt Ingbert	Saar
Munchen, Stadt		Bay	Opladen, Stadt	Rhein - Wupper - Kreis	NW
Munchweiler	Merzig - Wadern	Saar	Oppen	Merzig - Wadern	Saar
Munchwies	Ottweiler	Saar	Ormesheim	Sankt Ingbert	Saar
Munster am Stein - Ebernburg//Bad	Bad Kreuznach	RhPf	Orscholz	Merzig - Wadern	Saar
- (Westf.), Stadt		NW	Osnabruck, Stadt		Ndsa
Munzingen	Merzig - Wadern	Saar	Osterbrucken	Sankt Wendel	Saar
Musberg	Böblingen	BaWu	Ottobrunn	Munchen	Bay
			Ottweiler, Stadt	Ottweiler	Saar
			Otzenhausen	Sankt Wendel	Saar
N			P		
Nalbach	Saarlouis	Saar	Paderborn, Stadt	Paderborn	NW
Namborn	Sankt Wendel	Saar	Partenkirchen, Markt//Garmisch-	Garmisch - Partenkirchen	Bay
Naßweiler	Saarbrücken	Saar	Peppenkum	Homburg	SchH
Nauheim, Bad, Stadt	Friedberg	Hess	Perl	Merzig - Wadern	Saar
Neckargemund, Stadt	Heidelberg	BaWu	Porzheim, Stadt		BaWu
Neckarweihingen	Ludwigsburg	BaWu	Pfungstadt, Stadt		
Neipel	Sankt Wendel	Saar	nur Anlagen der Bundeswehr	Darmstadt	Hess
Nennig	Merzig - Wadern	Saar	Piesbach	Saarlouis	Saar
Neualtheim	Homburg	Saar	Pinneberg, Stadt	Pinneberg	SchH
Neuhausel//Kirkel-	Homburg	Saar	Pinsweiler	Sankt Wendel	Saar
Neu - Isenburg, Stadt	Offenbach	Hess	Pirmasens, Stadt		RhPf
Neukirchen//Nahe	Sankt Wendel	Saar	Planegg	Munchen	Bay
-//Saar, Stadt	Ottweiler	Saar	Polsum	Recklinghausen	NW
Neureut (Baden)	Karlsruhe	BaWu	Porz am Rhein, Stadt	Rheinisch - Bergischer Kreis	NW
Neusaß	Augsburg	Bay	Primstal	Sankt Wendel	Saar
Neuss, Stadt		NW	Primsweiler	Saarlouis	Saar
Neu - Ulm, Stadt		Bay	Puttlingen, Stadt	Saarbrücken	Saar
Niedaltdorf	Saarlouis	Saar	Pullach i. Isartal	Munchen	Bay
Niederbexbach	Homburg	Saar	Q		
Niedergailbach	Homburg	Saar	Quierschied	Saarbrücken	Saar
Niederhofen//Ueberoth-	Sankt Wendel	Saar	R		
Niederkirchen i.O.	Sankt Wendel	Saar	Rammelfangen	Saarlouis	Saar
Niederlinxweiler	Sankt Wendel	Saar	Rantum (Sylt)	Nordfriesland	SchH
Niederlostern	Merzig - Wadern	Saar	Rappweiler	Merzig - Wadern	Saar
Niederlosheim	Merzig - Wadern	Saar	Rastatt, Stadt	Rastatt	BaWu
Niedersalbach	Saarbrücken	Saar	Ratheim//Huckelhoven-	Erkelenz	NW
Niedersaubach	Saarlouis	Saar	Rathen//Buweiler-	Sankt Wendel	Saar
Niederwurzbach	Sankt Ingbert	Saar	Ratingsen, Stadt	Düsseldorf - Mettmann	NW
Nikolaus//Sankt	Saarbrücken	Saar	Rautheim		
Nohfelden	Sankt Wendel	Saar	nur Anlagen der Bundeswehr	Braunschweig	Ndsa
Nohn	Merzig - Wadern	Saar	Rauxel, Stadt//Castrop-		NW
Nonnweiler	Sankt Wendel	Saar	Recklinghausen, Stadt		NW
Norderstedt, Stadt	Segeberg	SchH	Reden//Landswiler-	Ottweiler	Saar
Norf	Grevenbroich	NW	Regensburg, Stadt		Bay
Noswendel	Merzig - Wadern	Saar	Rehlingen	Saarlouis	Saar
Nurnberg, Stadt		Bay	Reichenau		
Nunkirchen	Merzig - Wadern	Saar	nur Psychiatrisches Landeskranken-		
O			haus und Schule "Waldsiedlung"		
Oberbexbach	Homburg	Saar	(Konstanz)	Konstanz	BaWu
Oberesch	Saarlouis	Saar	Reichenhall, Stadt//Bad		Bay
Oberhausen, Stadt		NW	Reimsbach	Merzig - Wadern	Saar
Oberkirchen	Sankt Wendel	Saar	Reinbek, Stadt	Stormarn	SchH
Oberleuken	Merzig - Wadern	Saar	Reinheim	Sankt Ingbert	Saar
Oberlinxweiler	Sankt Wendel	Saar	Reisbach	Saarlouis	Saar
Oberlostern	Merzig - Wadern	Saar	Reitscheid	Sankt Wendel	Saar
Obernau			Remmesweiler	Sankt Wendel	Saar
nur Streckenaufsichtsbezirk und			Remscheid, Stadt		NW
Bauhof der Wasser- und Schiff-			Rengershausen		
fahrtsverwaltung	Aschaffenburg	Bay	nur Anlagen der Bundeswehr	Kassel	Hess
Oberperl	Merzig - Wadern	Saar	Rentrisch	Saarbrücken	Saar
Oberpfaffenhofen			Reutlingen, Stadt	Reutlingen	BaWu
nur Anlagen der Bundeswehr und			Rheinberg, Stadt	Moers	NW
Flugfunkforschungsinstitut	Starnberg	Bay	Rheinhausen, Stadt	Moers	NW
Obersalbach - Kurhof	Saarbrücken	Saar	Rheinkamp	Moers	NW
Oberschleißheim			Rheydt, Stadt		NW
nur Gemeindeteil Oberschleißheim			Richweiler//Mosberg-	Sankt Wendel	Saar
und Versuchs- und Ausbildungs-			Riegelsberg	Saarbrücken	Saar
stätte für Strahlenschutz			Rilchingen - Hanweiler	Saarbrücken	Saar
in Neuherberg	Munchen	Bay	Rimlingen	Merzig - Wadern	Saar
Oberstdorf, Markt	Sonthofen	Bay	Rissenthal	Merzig - Wadern	Saar
Oberthal	Sankt Wendel	Saar	Rodenkirchen (Bez. Köln)	Köln	NW
Oberursel (Taunus), Stadt	Obertaunuskreis	Hess	Rohrbach	Sankt Ingbert	Saar
Oberwurzbach	Sankt Ingbert	Saar	Ronnenberg	Hannover	Ndsa
Oeffingen	Waiblingen	BaWu			
Oer - Erkenschwick, Stadt	Recklinghausen	NW			
Oeynhausen, Bad, Stadt	Minden	NW			
Offenbach am Main, Stadt		Hess			

*) Stand 1. Januar 1971

3. Alphabetisches Verzeichnis der Gemeinden, die der Ortsklasse S angehören*)

Rorschberg — Weiler

Gemeinde	Landkreis	Land	Gemeinde	Landkreis	Land
Rorschberg	Sankt Wendel	Saar	Sulzbach a. Ts		
Rottach - Egern	Miesbach	Bay	nur Funkempfangs- und Kontrollstelle		
Rubenheim	Sankt Ingbert	Saar	des Funkamtes Frankfurt am Main	Main - Taunus - Kreis	Hess
Russelsheim, Stadt	Groß - Gerau	Hess	—/Saar Stadt	Saarbrücken	Saar
Rumeln - Kaldenhausen	Moers	NW	Sylt - Ost	Nordfriesland	SchH
S			T		
Saal	Sankt Wendel	Saar	Tegernheim	Regensburg	Bay
Saarbrücken, Stadt		Saar	Tegernsee, Stadt	Miesbach	Bay
Saarfels	Merzig - Wadern	Saar	Telgte, Stadt		
Saarholzbach	Merzig - Wadern	Saar	nur Anlagen der Bundeswehr	Münster	NW
Saarlouis, Stadt	Saarlouis	Saar	Tettingen - Butzdorf	Merzig - Wadern	Saar
Saarwellingen	Saarlouis	Saar	Thailen	Merzig - Wadern	Saar
Salzgitter, Stadt		Ndsa	Thaieschweiler - Froschen		
Sankt Augustin	Rhein - Sieg - Kreis	NW	nur Bahnhof Pirmasens - Nord	Pirmasens	RhPf
— Barbara	Saarlouis	Saar	Thalexweiler	Ottweiler	Saar
— Ingbert	Sankt Ingbert	Saar	Theley	Sankt Wendel	Saar
— Nikolaus	Saarbrücken	Saar	Tholey	Sankt Wendel	Saar
— Wendel, Stadt	Sankt Wendel	Saar	Tolz, Stadt//Bad	Bad Tolz	Bay
Schafbrücke	Saarbrücken	Saar	Trier, Stadt		RhPf
Schaffhausen	Saarlouis	Saar	Troisdorf, Stadt	Rhein - Sieg - Kreis	NW
Schnefeld	Pinneberg	SchH	Tubingen, Stadt	Tubingen	BaWu
Scheiden	Merzig - Wadern	Saar	Tunsdorf	Merzig - Wadern	Saar
Scheidt	Saarbrücken	Saar	Turkismühle	Sankt Wendel	Saar
Scheuern	Sankt Wendel	Saar			
Schiffweiler	Ottweiler	Saar	U		
Schleswig, Stadt	Schleswig	SchH	Uchtelfangen	Ottweiler	Saar
Schmelz	Saarlouis	Saar	Überherrn	Saarlouis	Saar
Schmidlen	Waiblingen	BaWu	Überroth - Niederhofen	Sankt Wendel	Saar
Schnelzreuth			Ulm, Stadt		BaWu
nur Anlagen der Bundeswehr	Berchtesgaden	Bay	—, Stadt//Neu-		Bay
Schwaig b. Nürnberg	Nürnberg	Bay	Unna, Stadt	Unna	NW
Schwalbach a. Ts., Stadt			Unterbieberg	München	Bay
nur Funkempfangs- und Kontrollstelle			Unterhaching	München	Bay
des Funkamtes Frankfurt am Main	Main - Taunus - Kreis	Hess	Unterpfaffenhofen	Furstenfeldbruck	Bay
—/Saar	Saarlouis	Saar	Urexweiler	Sankt Wendel	Saar
Schwanewede	Osterholz	Ndsa	Urweiler	Sankt Wendel	Saar
Schwartau, Stadt//Bad	Ostholstein	SchH	Utweiler	Homburg	Saar
Schwarzenbach	Sankt Wendel	Saar			
Schwarzenholz	Saarlouis	Saar	V		
Schwarzerden	Sankt Wendel	Saar	Velbert, Stadt	Düsseldorf - Mettmann	NW
Schweinfurt, Stadt		Bay	Viersen, Stadt	Kempen - Krefeld	NW
Schwelm, Stadt	Ennepe - Ruhr - Kreis	NW	Villingen im Schwarzwald, Stadt	Villingen	BaWu
Schwemlingen	Merzig - Wadern	Saar	Völklingen, Stadt	Saarbrücken	Saar
Sehndorf	Merzig - Wadern	Saar	Voerde (Niederrhein)	Dinslaken	NW
Selbach	Sankt Wendel	Saar			
Sengwarden			W		
nur Anlagen der Bundeswehr	Friesland	Ndsa	Wadern	Merzig - Wadern	Saar
Senne I	Bielefeld	NW	Wadgassen	Saarlouis	Saar
Sennestadt, Stadt	Bielefeld	NW	Wadrill	Merzig - Wadern	Saar
Seyweiler	Homburg	Saar	Wahlen	Merzig - Wadern	Saar
Siegburg, Stadt	Rhein - Sieg - Kreis	NW	Wahlschied	Saarbrücken	Saar
Siegen, Stadt	Siegen	NW	Waldbauer	Ennepe - Ruhr - Kreis	NW
Siegersbrunn			Waldholzbach	Merzig - Wadern	Saar
nur Anlagen der Bundeswehr	München	Bay	Walhausen	Sankt Wendel	Saar
Siersburg	Saarlouis	Saar	Wallerfangen	Saarlouis	Saar
Silwigen	Merzig - Wadern	Saar	Walpershofen	Saarbrücken	Saar
Simmershausen			Walsheim	Homburg	Saar
nur Altersheim der Stadt Kassel			Walsum, Stadt	Dinslaken	NW
und Reinhardswaldschule	Kassel	Hess	Waltrop, Stadt	Recklinghausen	NW
Sindelfingen, Stadt	Boblingen	BaWu	Wanne - Eickel, Stadt		NW
Singen (Hohentwiel), Stadt	Konstanz	BaWu	Wattenscheid, Stadt		NW
Sinz	Merzig - Wadern	Saar	Wattweiler		
Sitterswald	Saarbrücken	Saar	nur Anlagen der Bundeswehr	Zweibrücken	RhPf
Sitzerath	Sankt Wendel	Saar	Webenheim	Homburg	Saar
Soest, Stadt	Soest	NW	Wedel (Holstein), Stadt	Pinneberg	SchH
Sotern	Sankt Wendel	Saar	Wedern	Merzig - Wadern	Saar
Solingen, Stadt		NW	Weding	Flensburg - Land	SchH
Sotzweiler	Sankt Wendel	Saar	Wegberg	Erkelenz	NW
Spiesen	Ottweiler	Saar	Wehingen	Merzig - Wadern	Saar
Stadt Allendorf, Landkreis Marburg	Marburg	Hess	Weierweiler	Merzig - Wadern	Saar
Stadtbergen	Augsburg	Bay	Weil am Rhein, Stadt	Lorrach	BaWu
Steinbach bei Ottweiler	Ottweiler	Saar	Weiler	Merzig - Wadern	Saar
— über Lebach	Ottweiler	Saar			
Steinberg	Merzig - Wadern	Saar			
— - Deckenhardt	Sankt Wendel	Saar			
Stennweiler	Ottweiler	Saar			
Stettelnich					
nur Atomforschungsanlage Jülich	Jülich	NW			
Stuttgart, Stadt		BaWu			

*) Stand 1. Januar 1971

Weilheim – Zwischenahn

*) Stand 1. Januar 1971