

# **Amtliches Gemeindeverzeichnis**

**für die**

## **Bundesrepublik Deutschland**

mit Übersichten über die Verwaltungsgliederung,  
wichtige administrative Einheiten und Angaben über die Zugehörigkeit  
der Gemeinden zu Ortsklassen, Postleitzonen, -leiträumen,  
-leitgebieten und -leitbereichen

— Ausgabe 1961 —

(Bevölkerungs- und Gebietsstand 6. Juni 1961)



64 212 e  
(54.3417)

**Herausgeber: Statistisches Bundesamt - Wiesbaden**

**Verlag: W. Kohlhammer GmbH, Stuttgart und Mainz**

# Inhalt

	Seite
Vorwort .....	3
Einführung .....	5
Verzeichnis der Abkürzungen .....	7
A. Systematische Übersichten über die Verwaltungsgliederung und sonstige administrative Einheiten des Bundesgebietes einschl. Berlin (West)	
1. Fläche, bewohnte Gebäude, Haushalte, Wohnbevölkerung und Bevölkerungsdichte in den Ländern und Regierungsbezirken .....	10
2. Zahl der Gemeinden, Fläche, bewohnte Gebäude, Haushalte, Wohnbevölkerung und Bevölkerungsdichte in den kreisfreien Städten, Landkreisen, amtsfreien Gemeinden und Ämtern .....	12
3. Gemeinden mit ihrer Wohnbevölkerung nach Größenklassen .....	68
4. Gemeinden mit einer Wohnbevölkerung von 2 000 und mehr Einwohnern nach der Größe .....	70
5. Fläche und Wohnbevölkerung der Oberlandes-, Land- und Amtsgerichtsbezirke	
a) Oberlandes- und Landgerichtsbezirke .....	129
b) Amtsgerichtsbezirke .....	132
6. Fläche und Wohnbevölkerung der Arbeitsgerichtsbezirke .....	141
7. Fläche und Wohnbevölkerung der Sozialgerichtsbezirke .....	143
8. Fläche und Wohnbevölkerung der Verwaltungsgerichtsbezirke .....	143
9. Fläche und Wohnbevölkerung der Landesarbeitsamts- und Arbeitsamtsbezirke	
a) Landesarbeitsamtsbezirke .....	144
b) Arbeitsamtsbezirke .....	145
10. Fläche und Wohnbevölkerung der Oberfinanzdirektions- und Finanzamtsbezirke	
a) Oberfinanzdirektionsbezirke .....	147
b) Finanzamtsbezirke .....	148
11. Fläche und Wohnbevölkerung der Hauptzollamts- und Zollamtsbezirke	
a) Hauptzollamtsbezirke .....	153
b) Zollamtsbezirke .....	155
12. Fläche und Wohnbevölkerung der Handwerkskammerbezirke .....	162
13. Fläche und Wohnbevölkerung der Industrie- und Handelskammerbezirke .....	163
14. Fläche und Wohnbevölkerung der Oberpostdirektionsbezirke .....	165
15. Zahl der Gemeinden, Fläche, bewohnte Gebäude, Haushalte, Wohnbevölkerung und Bevölkerungsdichte in den Postleitzonen, -leiträumen, -leitgebieten und -leitbereichen	
a) Postleitzonen und -leiträume .....	166
b) Postleitgebiete und -leitbereiche .....	168
B. Systematisches Verzeichnis der Gemeinden	
01 Schleswig-Holstein .....	185
02 Hamburg .....	216
03 Niedersachsen .....	217
04 Bremen .....	308
05 Nordrhein-Westfalen .....	309
06 Hessen .....	369
07 Rheinland-Pfalz .....	427
08 Baden-Württemberg .....	489
09 Bayern .....	561
10 Saarland .....	715
11 Berlin (West) .....	724
C. Verzeichnisse über Namens- und Grenzänderungen von Ländern, Verwaltungsbezirken und Gemeinden	
Vorbemerkung .....	725
1. Systematisches Verzeichnis der Namens- und Grenzänderungen von Ländern, Regierungs-(Verwaltungs-)bezirken, kreisfreien Städten und Landkreisen für die Zeit vom 26. 9. 1956 bis 5. 6. 1961 .....	726
2. Systematisches Verzeichnis der Namens- und Grenzänderungen von Gemeinden für die Zeit vom 26. 9. 1956 bis 5. 6. 1961 .....	733
3. Alphabetisches Verzeichnis der von Namens- oder Grenzänderungen betroffenen Kreise und Gemeinden in der Zeit vom 14. 9. 1950 bis 5. 6. 1961	
a) kreisfreie Städte und Landkreise .....	757
b) Gemeinden .....	759
Ergänzung zum Systematischen Verzeichnis der Namens- und Grenzänderungen von Ländern, Regierungs-(Verwaltungs-)bezirken, kreisfreien Städten, Landkreisen und Gemeinden für die Zeit ab 6. 6. 1961	
a) Länder, Regierungs-(Verwaltungs-)bezirke, kreisfreie Städte, Landkreise .....	779
b) Gemeinden .....	783
D. Alphabetische Verzeichnisse	
1. Regierungs-(Verwaltungs-)bezirke, kreisfreie Städte, Landkreise, Ämter .....	797
2. Gemeinden .....	809
3. Ortsklassenverzeichnis nach dem Stand vom 1. Januar 1963 .....	977

Erschienen im Dezember 1963

Nachdruck – auch auszugsweise – nur mit Quellenangabe gestattet

Preis DM 32.–



## **Vorwort**

Die vorliegende Ausgabe 1961 des Amtlichen Gemeindeverzeichnisses ist eine Neuauflage der Ausgabe 1957. Maßgebend für die Abgrenzung der Verwaltungsbezirke und Gemeinden ist der Stichtag der Volkszählung vom 6. Juni 1961. Die Schreibweise der Verwaltungsbezirke und Gemeinden richtet sich dagegen nach dem Stand vom 1. Juli 1963.

Den Hauptteil nehmen das systematische und das alphabetische Verzeichnis der Gemeinden ein. Das „Systematische Verzeichnis der Gemeinden“ enthält die in der amtlichen Statistik verwendete Statistische Kennziffer, die Fläche, die Wohnbevölkerung am 6. Juni 1961 nach dem Geschlecht und am 13. September 1950 (Saarland 14. November 1951), Angaben über die bewohnten Gebäude, die Haushalte und die land- und forstwirtschaftliche Bevölkerung sowie die Postleitzahl. Vorangestellt sind auf Grund zahlreicher Wünsche aus dem Kreis der Benutzer jedem Verwaltungsbezirk (kreisfreie Stadt, Landkreis) für die einzelnen Gemeinden Angaben über das zuständige Amts-, Arbeits-, Sozial- und Verwaltungsgericht, Arbeits-, Finanz- und Zollamt, die Handwerkskammer, Industrie- und Handelskammer und Oberpostdirektion, das Standesamt und die Ortsklassenstufe. Der Inhalt des Verzeichnisses ist also erneut bedeutend erweitert worden.

Das „Alphabetische Verzeichnis der Gemeinden“ enthält neben der Statistischen Kennziffer und der Postleitzahl für jede Gemeinde die Einwohnerzahl am 6. Juni 1961. Die dem systematischen Verzeichnis der Gemeinden vorangestellten Übersichten enthalten außer für Länder, Regierungsbezirke, kreisfreie Städte, Landkreise und Ämter auch Angaben für wichtige administrative Einheiten sowie ein Verzeichnis der Gemeinden mit 2 000 und mehr Einwohnern auf Grund der Volkszählungen 1939, 1950 und 1961.

In einem besonderen Abschnitt wird ein Verzeichnis über Namens- und Grenzänderungen von Verwaltungsbezirken und Gemeinden für die Zeit vom 26. September 1956 bis 5. Juni 1961 mit einer Ergänzung ab 6. Juni 1961 sowie ein alphabetisches Verzeichnis der von Namens- und Grenzänderungen betroffenen Kreise und Gemeinden in der Zeit von 1950 bis 1961 veröffentlicht. Karten über die Verwaltungsgrenzen in den Ländern sind vor dem systematischen Verzeichnis der Gemeinden eines jeden Landes eingefügt; sie sollen die Orientierung erleichtern.

Maßgebend für diesen vielseitigen Inhalt war die Absicht, ein Werk vorzulegen, das nicht nur dokumentarischen Wert besitzt, sondern auch für den täglichen Gebrauch als Handbuch der Gemeinden benutzt werden kann. Die starke Verbreitung der früheren Gemeindeverzeichnisse und die vorgenommenen Erweiterungen berechtigen zu der Hoffnung, daß sich das neue Verzeichnis für die Verwaltung, für die Wirtschaft und für andere Stellen wieder als nützlich erweisen wird.

Das Verzeichnis wurde im Referat Bevölkerungs- und Gebietsstand der Abteilung „Bevölkerungs- und Kulturstatistik“ des Statistischen Bundesamtes zusammengestellt.

Wiesbaden, im Dezember 1963

**Dr. Gerhard Fürst**  
Präsident des Statistischen Bundesamtes



## Einführung

Das vorliegende Verzeichnis gliedert sich in folgende Hauptteile:

- A. Systematische Übersichten über die Verwaltungsgliederung und sonstige administrative Einheiten des Bundesgebietes einschl. Berlin (West).
- B. Systematisches Verzeichnis der Gemeinden.
- C. Verzeichnisse über Namens- und Grenzänderungen von Ländern, Verwaltungsbezirken und Gemeinden.
- D. Alphabetische Verzeichnisse.

Während sich die Angaben für die Verwaltungsbezirke und Gemeinden auf den Gebietsstand vom 6. Juni 1961 beziehen, liegt den sonstigen administrativen Einheiten (Übersichten 5 bis 15) die derzeit neueste Abgrenzung zugrunde.

Die Gemarkungsflächen sind die Katasterflächen. In Fällen, in denen die Katasterflächen am 6. Juni 1961 noch nicht zur Verfügung standen, wurde auf die zuletzt erreichbaren Unterlagen zurückgegriffen. Differenzen in den Summen der Flächen erklären sich durch Runden der Zahlen.

Den Angaben über die Wohnbevölkerung am 6. Juni 1961 und am 13. September 1950 liegen die endgültigen Ergebnisse, für 1950 geändert um die inzwischen eingetretenen Grenzänderungen zugrunde. Nicht berücksichtigt bei den Zahlen für den 13. September 1950 sind dagegen die Veränderungen, die sich aus einer Rückschreibung der Zahlen aus der Wohnungsstatistik am 25. September 1956 unter Einschluß gewisser Korrekturen in der Wanderungsstatistik für 1950 ergaben. Dies war deshalb nicht möglich, weil eine solche Rückschreibung nur für Bund und Länder, nicht aber auch für kleinere regionale Einheiten erfolgen kann.

Die rückgeschriebenen Ergebnisse der Länder für den 13. September 1950 sind folgende:

- in 1 000 Personen -

Land	insgesamt	männlich	weiblich
Schleswig-Holstein	2 579,9	1 202,9	1 377,0
Hamburg	1 568,5	730,0	838,5
Niedersachsen	6 750,2	3 173,2	3 577,0
Bremen	546,6	257,8	288,9
Nordrhein-Westfalen	12 986,0	6 111,2	6 874,8
Hessen	4 257,0	1 981,6	2 275,4
Rheinland-Pfalz	2 946,7	1 364,5	1 582,3
Baden-Württemberg	6 328,8	2 919,2	3 409,6
Bayern	9 118,5	4 222,1	4 896,4

Für die Gemeinden des Saarlandes wurde statt der Bevölkerung 1950 die Bevölkerung nach dem Ergebnis der Volkszählung vom 14. November 1951 eingesetzt.

Bei der Feststellung der Einwohnerzahlen im Rahmen der Volkszählung 1961 wurde, wie bei allen Volkszählungen nach dem Ersten Weltkrieg, vom Begriff der Wohnbevölkerung ausgegangen. Zur Wohnbevölkerung einer Gemeinde gehören alle Personen, die dort ihre ständige Wohnung haben. Personen mit mehreren Wohnungen sind der Gemeinde zugeordnet, von der aus sie zur Arbeit oder zur Ausbildung gehen. Für nichterwerbstätige oder nicht in Ausbildung stehende Personen mit mehreren Wohnungen erfolgte die Zuordnung nach dem Ort ihres überwiegenden Aufenthaltes. Personen mit weiterem Wohnsitz im Ausland sind der Wohnbevölkerung ihrer im Bundesgebiet einschl. Berlin (West) gelegenen Heimatgemeinde, Grundwehrdienstpflichtige und Soldaten auf Wehrübung der Wohngemeinde vor ihrer Einberufung, Patienten in Krankenhäusern sowie Personen in Untersuchungshaft der Wohnbevölkerung ihrer eigentlichen Wohngemeinde zugerechnet. Berufssoldaten, Soldaten auf Zeit, Angehörige des Bundesgrenzschutzes und der Bereitschaftspolizei in Gemeinschaftsunterkünften gehören ebenso wie Strafgefangene und alle sonstigen Insassen von Anstalten zur Wohn-

bevölkerung der Anstaltsgemeinde. Nicht zur Wohnbevölkerung gehören die Mitglieder der im Bundesgebiet einschl. Berlin (West) stationierten ausländischen Streitkräfte und der ausländischen diplomatischen und konsularischen Vertretungen mit ihren Familienangehörigen, wohl aber das bei ihnen beschäftigte deutsche und ausländische Personal sowie alle sonstigen Ausländer ohne Sonderstatus.

Die Zahlen über bewohnte Gebäude umfassen die Wohngebäude und bewohnte Nichtwohngebäude nach dem Ergebnis der Gebäudezählung am 6. Juni 1961:

Wohngebäude sind Gebäude, die ausschließlich oder mindestens zur Hälfte Wohnzwecken dienen. Dazu rechnen Ein- und Zweifamilienhäuser, Mehrfamilienhäuser, auch Bauernhäuser, Kleinsiedlerstellen und Nebenerwerbsstellen. Zu den Wohngebäuden zählen auch die entweder nur zu bestimmten Jahreszeiten, über das Wochenende oder an bestimmten Wochentagen bewohnten Gebäude mit mindestens 50 qm Wohnfläche oder 60 qm überbauter Fläche.

Bewohnte Nichtwohngebäude sind Gebäude, die überwiegend für gewerbliche, landwirtschaftliche, soziale, kulturelle oder Verwaltungszwecke benutzt werden, aber neben dem ihrem jeweiligen Zweck angepaßten Nutzraum auch Wohnraum enthalten.

Die Zahlen über die Haushalte aus der Volkszählung am 6. Juni 1961 umfassen die Privathaushalte und Anstalts Haushalte.

Privathaushalte sind zusammenwohnende und gemeinsam wirtschaftende Personengruppen, die sowohl verwandte als auch fremde Personen, Familien im engsten und im weiteren Sinne, häusliches Dienstpersonal, gewerbliche oder landwirtschaftliche Arbeitskräfte usw. umfassen können. Auch Personen, die für sich allein wohnen und wirtschaften, wie z. B. Einzeluntermieter, zählen als Haushalt. Haushalte des Personals oder von Insassen in Anstalten (wie Haushalt des Anstaltsleiters, Arztes oder Pförtners) wurden ebenfalls zu den Privathaushalten gerechnet.

Anstalts Haushalte sind private und öffentliche Einrichtungen, die zur Erfüllung eines sozialen, erzieherischen, religiösen, medizinischen oder ähnlichen Zweckes der Unterkunft und - zumeist auch - Verpflegung und Betreuung von Personen dienen, z. B. Altersheime, Waisenhäuser, Internate, Klöster, Krankenanstalten. Zu den Anstalts Haushalten zählen darüber hinaus größere Betriebe des Gaststätten- und Beherbergungsgewerbes.

Die land- und forstwirtschaftliche Bevölkerung umfaßt die bei der Berufszählung am 6. Juni 1961 festgestellten Erwerbspersonen der Wirtschaftsabteilung „Land- und Forstwirtschaft, Tierhaltung und Fischerei“ einschließlich der von ihnen unterhaltenen Angehörigen ohne Erwerb.

Bei den Schlüsselzahlen in den Übersichten handelt es sich um die statistischen Kennziffern der Gemeinden und Verwaltungsbezirke. Der Gemeindeschlüssel ist achtestellig; die erste und zweite Stelle bezeichnen das Land, die dritte Stelle bezeichnet den Regierungs-(Verwaltungs-)bezirk, die vierte und fünfte Stelle bezeichnen den Landkreis oder eine kreisfreie Stadt, die sechste, siebente und achte Stelle die Gemeinde. Zwischen der zweiten und dritten, der dritten und vierten sowie der fünften und sechsten Stelle ist ein Zwischenraum gelassen.

### Zum Teil A:

In den Übersichten 1 und 2 sind die Verwaltungsbezirke nach Ländern, innerhalb der Länder die kreisfreien Städte und Landkreise unter den Regierungs-(Verwaltungs-)bezirken alphabetisch geordnet aufgeführt. Dabei stehen die kreisfreien Städte am Anfang. Unter den Landkreisen der Länder Schleswig-Holstein und Nordrhein-Westfalen, den

Regierungsbezirken Koblenz und Trier des Landes Rheinland-Pfalz und dem Saarland werden nach den in einer Summe ausgewiesenen amtsfreien Gemeinden die Ämter, gleichfalls in alphabetischer Ordnung, ausgewiesen. Die jeweiligen statistischen Kennziffern stehen in den Vorspalten. Welche Gemeinden im einzelnen bestimmten Ämtern zugeordnet sind, ist dem Teil B „Systematisches Verzeichnis der Gemeinden“ zu entnehmen.

Übersicht 3 gliedert die Gemeinden mit ihrer Wohnbevölkerung nach dem Geschlecht in den Ländern nach 12 Größenklassen. Die Übersicht 4 enthält nach dem Gebietsstand vom 6. Juni 1961 die Gemeinden, die am 17. Mai 1939, 13. September 1950 oder am 6. Juni 1961 2 000 und mehr Einwohner hatten, nach der Einwohnerzahl geordnet. Mit Hilfe der laufenden Nummer in der Vorspalte läßt sich die Zahl der Gemeinden für jede beliebige Größenklasse leicht feststellen.

Die Übersichten 5 bis 14 weisen Fläche und Wohnbevölkerung von wichtigen administrativen Einheiten aus. Da diese Verwaltungseinheiten nach den jeweiligen Bedürfnissen einzelner Behörden abgegrenzt sind, ergeben sich zahlreiche Überschneidungen der Verwaltungseinheiten untereinander. Auf die in den Fußnoten gegebenen Erläuterungen wird daher besonders hingewiesen. Zollämter, deren Zuständigkeit sich nicht auf ein bestimmtes Gebiet bezieht, sondern ausschließlich der Abfertigung im Straßen-, Eisenbahn-, Post-, Schiffs- und Luftverkehr dienen, sind in Übersicht 11 unberücksichtigt geblieben.

Übersicht 15 enthält die im Teil „B“ für jede einzelne Gemeinde nachgewiesenen Angaben in Zusammenfassungen zu Postleitzonen, -leiträumen, -leitgebieten und -leitbereichen.

Das System der Postleitzahlen ist auf der Dezimalklassifikation aufgebaut und besteht aus vier Stellen. Die erste Stelle bezeichnet die Leitzone, die zweite Stelle den Leitraum, die dritte Stelle den Leitbereich und die vierte Stelle die Postverteilungsstelle bzw. das Leitamt. Die Ziffern 0 bis 4 bzw. 5 bis 9 für die Leitbereiche sind jeweils zu Leitgebieten zusammengefaßt. Gemeinden, die postalisch von Zustellbezirken verschiedener Leitbereiche betreut werden, sind mit dem nachgewiesenen Zahlenmaterial ungeteilt den Leitbereichen zugeordnet worden, in denen ihr Bevölkerungsschwerpunkt liegt.

#### Zum Teil B:

Die Gemeinden werden nach Ländern, innerhalb der Länder nach Regierungs-(Verwaltungs-)bezirken und innerhalb der Regierungs-(Verwaltungs-)bezirke nach Kreisen in alphabetischer Folge nachgewiesen. Die kreisfreien Städte sind den Landkreisen auch hier vorangestellt. Für jede Gemeinde werden die Fläche, für den 6. Juni 1961 die bewohnten Gebäude, die Haushalte, die Wohnbevölkerung nach dem Geschlecht, die land- und forstwirtschaftliche Bevölkerung überhaupt und in % der Wohnbevölkerung, für den 13. 9. 1950 (Saarland 14. 11. 1951) nur die Wohnbevölkerung nach dem Gebietsstand am 6. Juni 1961 nachgewiesen. Die statistische Kennziffer und die Postleitzahl stehen in je einer besonderen Spalte. Der Benutzung der Übersicht als systematisches Schlüsselverzeichnis dient die Spalte „Statistische Kennziffer der Gemeinde“.

Für sämtliche kreisfreien Städte und kreisangehörigen Gemeinden ist in einer Zusammenstellung vor den statistischen Daten die Zugehörigkeit zu wichtigen administrativen Einheiten angegeben; ferner die Ortsklasse auf Grund der vierten Verordnung zur Änderung der Verordnung über die Aufstellung des Ortsklassenverzeichnisses vom 24. April 1963 (BGBl. II, S. 293 ff.) und die Zugehörigkeit zu Bundestagswahlkreisen auf Grund der derzeitigen Wahlkreiseinteilung (Anlage zum Bundeswahlgesetz vom 7. Mai 1956, BGBl. I, S. 383 ff.). Die zu erwartende Neuabgrenzung der Bundestagswahlkreise konnte noch nicht berücksichtigt werden.

Die in den „Zusammenstellungen“ verwendeten Abkürzungen haben folgende Bedeutung:

AG = Amtsgericht  
 LG = Landgericht  
 OLG = Oberlandesgericht  
 ArG = Arbeitsgericht  
 SG = Sozialgericht  
 VG = Verwaltungsgericht  
 AA = Arbeitsamt  
 FA = Finanzamt  
 OFD = Oberfinanzdirektion  
 ZA = Zollamt  
 HZA = Hauptzollamt  
 HK = Handwerkskammer  
 IuHK = Industrie- und Handelskammer  
 OPD = Oberpostdirektion  
 StA = Standesamt  
 OKI = Ortsklassenstufe  
 BWK = Bundestagswahlkreis.

In einer weiteren Zusammenstellung werden für die Landkreise in den Ländern Schleswig-Holstein und Nordrhein-Westfalen, in den Regierungsbezirken Koblenz und Trier des Landes Rheinland-Pfalz und im Saarland die Ämter mit ihren zugehörigen Gemeinden aufgeführt. Aus Raumgründen ist bei allen diesen Zusammenstellungen auf den Nachweis der Gemeindebezeichnungen verzichtet worden. An ihre Stelle ist die statistische Kennziffer getreten, die in den Nachweisungen für die einzelnen Gemeinden in der zweitletzten Spalte wieder zu finden ist.

#### Zum Teil C:

Grenzänderungen sind nur dann aufgenommen worden, wenn davon Bevölkerungsteile betroffen wurden. Weitere Erläuterungen siehe Vorbemerkung zum Teil C, Seite 725.

#### Zum Teil D:

In den alphabetischen Verzeichnissen sind Namen mit Umlaut so eingeordnet, als würden sie mit „ae“, „oe“ usw. geschrieben. Namen mit dem Bestandteil oder Zusatz „Bad“ sind sowohl unter „Bad“ als auch unter dem Namen zu finden. Nachgestellte Zusätze wie „Bad“, „Markt“, „Stadt“ usw. sind von dem eigentlichen Namen durch ein Komma getrennt. Gemeinden, die einen Zusatz wie „Alt“, „Groß“, „Klein“, „Neu“ usw. haben, sind alphabetisch so eingeordnet, daß sie sowohl unter dem ersten als auch unter dem zweiten Namensteil gefunden werden können. Dasselbe gilt für alle Doppelnamen, die ebenfalls nicht nur unter der richtigen Schreibweise, sondern in allen möglichen Umstellungen wiedergegeben worden sind. Im Falle der Umstellung wurden vor das Vorsatzwort zwei schräge Striche gesetzt. „Idar-Oberstein, Stadt“ ist also beispielsweise auch unter „Oberstein, Stadt/Idar-“ zu finden. Namen mit dem Bestandteil „Sankt“ sind gleichfalls unter dem ersten und zweiten Namensteil zu finden, wobei im zweiten Fall „Sankt“ durch zwei schräge Striche getrennt wurde (z. B. Johann//Sankt). Bei den Gemeinden der Länder Schleswig-Holstein, Niedersachsen, Rheinland-Pfalz und Bayern, wo die Bezeichnung „Bad“ Bestandteil und nicht Zusatz des Gemeindennamens ist, wurde in gleicher Weise wie bei „Sankt“ verfahren. Gemeinden, die unter „C“ nicht zu finden sind, sind unter „K“ aufzusuchen und umgekehrt.

Übersicht 1 enthält die Regierungs-(Verwaltungs-)bezirke, kreisfreien Städte, Landkreise und Ämter in alphabetischer Ordnung in jeweils gesonderten Abschnitten. Neben der statistischen Kennziffer wird auch die Wohnbevölkerung am 6. Juni 1961 ausgewiesen.

Die Übersicht 2 ist ein alphabetisches Verzeichnis sämtlicher Gemeinden und der bewohnten gemeindefreien Grundstücke. Neben der Wohnbevölkerung am 6. Juni 1961 enthält dieses Verzeichnis für jede Gemeinde in besonderen Spalten die statistische Kennziffer und die Postleitzahl. Das der Postleitzahl beigegebene \* bringt zum Ausdruck, daß es sich um eine Gemeinde handelt, die postalisch von Zustellbezirken verschiedener Leitbereiche betreut wird.

Mit Hilfe der in den Übersichten 1 und 2 enthaltenen sta-

tistischen Kennziffern können diese Teile auch als alphabetische Schlüsselverzeichnisse verwendet werden. Die statistischen Kennziffern in den Übersichten 1 und 2 haben außerdem den Zweck, das Auffinden der Verwaltungsbezirke bzw. Gemeinden in den systematischen Übersichten Teil A 1, A 2 und B zu ermöglichen. Das wird wesentlich dadurch erleichtert, daß die Kennziffern in den Übersichten des Teiles B am linken bzw. rechten oberen Rand der Seiten erscheinen.

In der Übersicht 3 werden in alphabetischer Ordnung die Gemeinden oder Teile von Gemeinden, die auf Grund der Vierten Verordnung zur Änderung der Verordnung über die Aufstellung des Ortsklassenverzeichnisses vom 24. April 1963 (BGBl. II, S. 293 ff.) der Ortsklassenstufe S oder A angehören, ausgewiesen. Alle nicht aufgeführten Gemeinden

bzw. Teile von Gemeinden gehören der Ortsklassenstufe B an.

#### Zu den Verwaltungsgrenzenkarten:

In den im Teil B den einzelnen Ländern vorangestellten Karten sind für die Regierungs-(Verwaltungs-)bezirke, kreisfreien Städte und Landkreise die statistischen Kennziffern eingetragen. Unter Benutzung der in den Übersichten enthaltenen statistischen Kennziffern bereitet es daher keine Schwierigkeiten, die Lage der Regierungs-(Verwaltungs-)bezirke, kreisfreien Städte und Landkreise auf der Karte des betreffenden Landes zu bestimmen. Für die kreisangehörigen Gemeinden ergibt sich eine ungefähre Lagebestimmung durch Aufsuchen des Landkreises, in dem sie sich befinden.

### Verzeichnis der Abkürzungen

a.	= am	i. Schw.	= in Schwaben
AA	= Arbeitsamt	i. Ts.	= im Taunus
A. B.	= Amt Breitenborn	i. UFr.	= in Unterfranken
a. d.	= an dem, an den, an der, auf der	IuHK	= Industrie- und Handelskammer
a. D.	= an der Dautphe	i. W.	= in Westfalen
a. d. M.	= an der Milseburg	KrfrSt.	= kreisfreie Stadt
a. d. sächs. Saale	= an der sächsischen Saale	Kspl.	= Kirchspiel
AG	= Amtsgericht	LA	= Leitamt
a. M.	= am Main	LB	= Leitbereich
a. O.	= am Ostseestrand	LG	= Landgericht, Leitgebiet
ArG	= Arbeitsgericht	m.	= mit
a. S.	= an der Salzböde	M.	= Main
a. Ts.	= am Taunus	MFr.	= Mittelfranken
b.	= bei	NB.	= Niederbayern
BaWü	= Baden-Württemberg	Ndsa	= Niedersachsen
Bay, Bay.	= Bayern	NrhW	= Nordrhein-Westfalen
Bergstr.	= Bergstraße	OB.	= Oberbayern
Bez.	= Bezirk	Odw.	= Odenwald
b. Hl. Blut	= bei Heilig Blut	OFD	= Oberfinanzdirektion
BlnW	= Berlin (West)	OFR.	= Oberfranken
Brm	= Bremen	OKI	= Ortsklassenstufe
BWKr	= Bundestagswahlkreis	OLG	= Oberlandesgericht
FA	= Finanzamt	OPD	= Oberpostdirektion
F.B.	= Forstbezirk	OPf.	= Oberpfalz
Gem.	= Gemeinde	Pf.	= Pfalz
Gemfr.	= Gemeindefrei, gemeindefreies	RB, Reg.-Bez.	= Regierungsbezirk
Grfsch.	= Grafschaft	Rhl., Rhld.	= Rheinland
Gtsbz.	= Gutsbezirk	RhPf	= Rheinland-Pfalz
Hann.	= Hannover	Saar	= Saarland
Hess, Hess.	= Hessen, Hessisch	sächs.	= sächsisch, sächsischen
HK	= Handwerkskammer	SchH	= Schleswig-Holstein
Hl.	= Heilig	Schw	= Schwaben
Hmb	= Hamburg	SG	= Sozialgericht
HZA	= Hauptzollamt	St.	= Sankt
i.	= im, in	StA	= Standesamt
i. d.	= in dem, in den, in der	tlw.	= teilweise
i. d. OPf.	= in der Oberpfalz	Ts.	= Taunus
i. d. Pf.	= in der Pfalz	u.	= und
i. L.	= in Lippe	UFr.	= Unterfranken
i. MFr.	= in Mittelfranken	VB, Verw.-Bez.	= Verwaltungsbezirk
i. NB.	= in Niederbayern	v. d.	= vor dem, vor der
i. O.	= im Ostertal	v. d. H.	= vor der Höhe
i. OB.	= in Oberbayern	VG	= Verwaltungsgericht
i. Odw.	= im Odenwald	W., Westf.	= Westfalen
i. OFr.	= in Oberfranken	ZA	= Zollamt



**A**  
**Systematische Übersichten**  
**über die Verwaltungsgliederung und sonstige**  
**administrative Einheiten des Bundesgebietes**  
**einschl. Berlin (West)**

Erläuterung siehe Einführung Seite 5

# 1. Fläche, bewohnte Gebäude, Haushalte, Wohnbevölkerung und Bevölkerungsdichte in den Ländern und Regierungsbezirken

Stati- stische Kenn- ziffer	Regierungs- (Verwaltungs-) bezirk	Kreis- freie Städte	Land- kreise	Ämter	Ge- mein- den 1)	Fläche	Bewohnte Gebäude	Haus- halte 2)	Wohnbevölkerung am 6.6.1961			Bevöl- kerungs- dichte
									insgesamt	männlich	weiblich	
		Anzahl							qkm	Anzahl		

## 01 Schleswig-Holstein

Land insgesamt . . . | 4 17 220 1 395 | 15 657,37 | 355 173 | 807 508 | 2 317 441 1 093 869 1 223 572 | 148,0

## 02 Hamburg

Land insgesamt . . . | - - - 1 | 747,23 | 156 917 | 751 613 | 1 832 346 844 332 988 014 | 2 452,2

## 03 Niedersachsen

03 1	RB Hannover . . . . .	2	9	-	700	6 566,00	167 414	526 985	1 453 161	681 412	771 749	221,3
03 2	" Hildesheim . . . . .	2	11	-	634	5 215,96	128 818	332 563	943 796	442 127	501 669	180,9
03 3	" Lüneburg . . . . .	3	9	-	1 118	10 978,58	140 512	306 041	953 059	458 711	494 348	86,8
03 4	" Stade . . . . .	1	7	-	557	6 719,24	99 105	174 523	580 999	281 822	299 177	86,5
03 5	" Osnabrück . . . . .	1	8	-	512	6 205,67	109 953	201 699	710 676	336 874	373 802	114,5
03 6	" Aurich . . . . .	1	4	-	311	3 136,56	75 644	114 048	369 180	173 654	195 526	117,7
03 7	VB Braunschweig . . . . .	3	6	-	359	3 120,86	98 882	316 923	855 735	400 784	454 951	274,2
03 8	" Oldenburg . . . . .	3	6	-	86	5 439,54	122 611	241 195	774 249	367 551	406 698	142,3
	Land insgesamt . . .	16	60	-	4 277	47 382,41	942 939	2 213 977	6 640 855	3 142 935	3 497 920	140,2

## 04 Bremen

Land insgesamt . . . | 2 - - 2 | 403,77 | 88 591 | 267 791 | 706 366 332 466 373 900 | 1 749,4

## 05 Nordrhein - Westfalen

05 1/2	RB Düsseldorf . . . . .	14	9	39	265	5 474,32	562 696	1 921 369	5 375 672	2 548 990	2 826 682	982,0
05 3	" Köln . . . . .	2	7	36	237	3 979,94	270 759	763 395	2 126 409	1 005 951	1 120 458	534,3
05 4	" Aachen . . . . .	1	7	48	302	3 081,44	147 620	312 659	936 302	451 994	484 308	303,9
05 5/6	" Münster . . . . .	6	10	55	248	7 296,31	277 102	689 479	2 259 344	1 081 976	1 177 368	309,7
05 7	" Detmold . . . . .	2	12	55	649	6 477,62	236 533	523 298	1 606 031	750 007	856 024	247,9
05 8/9	" Arnsberg . . . . .	13	12	62	664	7 667,91	388 445	1 211 156	3 597 920	1 715 987	1 881 933	469,2
	Land insgesamt . . .	38	57	295	2 365	33 977,54	1 883 155	5 421 356	15 901 678	7 554 905	8 346 773	468,0

## 06 Hessen

06 1	RB Darmstadt . . . . .	3	11	-	776	6 296,91	239 982	530 076	1 548 887	741 731	807 156	246,0
06 2	" Kassel . . . . .	3	15	-	1 213	9 196,96	189 676	408 025	1 256 353	592 466	663 887	136,6
06 3	" Wiesbaden . . . . .	3	13	-	710	5 614,26	255 675	733 995	2 009 143	940 355	1 068 788	357,9
	Land insgesamt . . .	9	39	-	2 699	21 108,13	685 333	1 672 096	4 814 383	2 274 552	2 539 831	228,1

## 07 Rheinland - Pfalz

07 1	RB Koblenz . . . . .	1	11	79	1 007	6 376,52	180 741	319 573	1 012 207	476 423	535 784	158,7
07 2	" Trier . . . . .	1	7	53	734	4 887,16	84 951	131 776	459 282	215 828	243 454	94,0
07 3	" Montabaur . . . . .	-	4	-	385	1 783,19	48 332	79 121	255 438	120 990	134 448	143,2
07 4	" Rheinhessen . . . . .	2	4	-	166	1 336,16	70 791	154 184	449 209	212 253	236 956	336,2
07 5	" Pfalz . . . . .	8	13	-	627	5 447,94	211 204	418 040	1 240 980	588 292	652 688	227,8
	Land insgesamt . . .	12	39	132	2 919	19 830,97	596 019	1 102 694	3 417 116	1 613 786	1 803 330	172,3

1) Einschl. kreisfreie Städte und bewohnte gemeindefreie Grundstücke. - 2) Privathaushalte und Anstaltshaushalte.



1. Fläche, bewohnte Gebäude, Haushalte, Wohnbevölkerung und Bevölkerungsdichte  
in den Ländern und Regierungsbezirken

Stati- stische Kenn- ziffer	Regierungs- (Verwaltungs-) bezirk	Kreis- freie Städte	Land- kreise	Ämter	Ge- mein- den 1)	Fläche	Bewohnte Gebäude	Haus- halte 2)	Wohnbevölkerung am 6.6.1961			Bevöl- kerungs- dichte
		insgesamt	männlich	weiblich								
		Anzahl					qkm	Anzahl				Einw./ qkm

08

Baden - Württemberg

08 1	RB Nordwürttemberg	3	19	—	979	10 580,23	430 970	1 056 747	3 037 778	1 455 776	1 582 002	287,1
08 2	" Nordbaden . . . .	4	9	—	489	5 121,55	227 265	605 934	1 697 018	798 731	898 287	331,3
08 3	" Südbaden . . . . .	2	18	—	975	9 955,49	242 866	518 419	1 626 161	765 078	861 083	163,3
08 4	" Südwestfalen . . .	—	17	—	938	10 092,43	252 699	449 560	1 398 197	657 223	740 974	138,5
	Land insgesamt . . .	9	63	—	3 381	35 749,70	1 153 800	2 630 660	7 759 154	3 676 808	4 082 346	217,0

09

Bayern

09 1	RB Oberbayern . . .	7	26	—	1 145	16 337,81	352 321	988 786	2 754 704	1 286 397	1 468 307	168,6
09 2	" Niederbayern . .	4	22	—	908	10 754,45	169 440	291 609	961 593	443 196	518 397	89,4
09 3	" Oberpfalz . . . .	5	19	—	935 <sup>3)</sup>	9 646,42	135 863	275 422	889 979	416 964	473 015	92,3
09 4	" Oberfranken . . .	9	17	—	1 094	7 503,03	162 424	360 553	1 087 146	501 943	585 203	144,9
09 5	" Mittelfranken . .	8	17	—	992	7 618,49	179 928	479 179	1 374 481	638 285	736 196	180,4
09 6	" Unterfranken . .	5	22	—	995	8 488,35	174 387	337 295	1 089 610	514 068	575 542	128,4
09 7/8	" Schwaben . . . .	10	20	—	1 047	10 200,00	210 696	441 822	1 357 966	634 266	723 700	133,1
	Land insgesamt . . .	48	143	—	7 116 <sup>3)</sup>	70 548,54	1 385 059	3 174 666	9 515 479	4 435 119	5 080 360	134,9

10

Saarland

Land insgesamt . . .	1	7	44	347	2 567,40	185 201	357 928	1 072 600	515 585	557 015	417,8
----------------------	---	---	----	-----	----------	---------	---------	-----------	---------	---------	-------

01-10

Bundesgebiet ohne Berlin

Insgesamt . . .	139	425	691	24 502	247 973,07	7 432 187	18 400 289	53 977 418	25 484 357	28 493 061	217,7
-----------------	-----	-----	-----	--------	------------	-----------	------------	------------	------------	------------	-------

11

Berlin (West)

Insgesamt . . .	—	—	—	1	480,98	133 253	1 029 613	2 197 408	929 005	1 268 403	4 568,6
-----------------	---	---	---	---	--------	---------	-----------	-----------	---------	-----------	---------

01-11

Bundesgebiet einschl. Berlin (West)

Insgesamt . . .	139	425	691	24 503	248 454,04	7 565 440	19 429 902	56 174 826	26 413 362	29 761 464	226,1
-----------------	-----	-----	-----	--------	------------	-----------	------------	------------	------------	------------	-------

1) Einschl. kreisfreie Städte und bewohnte gemeindefreie Grundstücke. — 2) Privathaushalte und Anstaltshaushalte. — 3) Ohne 5 abgesiedelte, jedoch nicht „de jure“ aufgelöste Gemeinden.

## 2. Zahl der Gemeinden, Fläche, bewohnte Gebäude, Haushalte, Wohnbevölkerung und

01 1 11 - 01 1 35

Statische Kennziffer	Kreisfreie Stadt, Landkreis, Amtsfreie Gemeinden, Amt	Gemeinden 1)	Fläche	Be- wohnte Ge- bäude	Haus- halte 2)	17.5.1939			Wohnbe- 13.9.	
						ins- ge- samt	männ- lich	weib- lich	ins- ge- samt	männ- lich
		Anzahl	qkm	An						
01						Schleswig-				
	Kreisfreie Städte .....	4	366,59	65 994	262 901	555 203	287 392	267 811	672 044	313 117
01 1 11	Flensburg .....	1	49,66	8 210	36 449	70 871	35 784	35 087	102 832	46 412
01 1 12	Kiel .....	1	79,18	21 246	107 979	275 419	146 197	129 222	257 455	121 984
01 1 13	Lübeck .....	1	202,38	27 739	90 986	154 819	77 917	76 902	238 276	110 181
01 1 14	Neumünster .....	1	35,38	8 799	27 487	54 094	27 494	26 600	73 481	34 540
	Landkreise .....	1 391	15 290,78	289 179	544 607	1 033 808	529 313	504 495	1 922 604	897 349
01 1 31	Eckernförde .....	55	775,33	11 071	20 654	42 217	22 174	20 043	85 020	40 034
	Amtsfreie Gemeinden 4) ...	1	13,72	2 878	7 278	13 580	7 460	6 120	23 356	10 744
	Amt Borgstedt .....	5	34,59	341	552	1 313	689	624	2 918	1 342
	Dänischenhagen .....	3	48,89	818	1 544	2 384	1 268	1 116	5 955	2 906
	Fleckeby .....	5	53,67	550	767	1 865	984	881	3 661	1 719
	Gettorf .....	3	48,54	946	1 785	3 097	1 560	1 537	6 427	3 071
	Hütten .....	6	44,81	460	709	1 623	816	807	3 580	1 682
	Karby .....	6	62,63	865	1 364	2 740	1 348	1 392	5 751	2 647
	Mittelschwansen .....	4	91,74	749	1 115	3 187	1 626	1 561	6 248	2 935
	Neuwittenbek .....	3	37,60	361	560	1 306	689	617	3 001	1 460
	Osdorf .....	2	38,83	392	640	1 299	678	621	2 632	1 293
	Owschlag .....	3	64,01	579	854	2 204	1 128	1 076	3 906	1 873
	Rieseby .....	3	60,44	593	971	2 321	1 140	1 181	4 689	2 252
	Schwedeneck .....	2	42,40	364	653	1 200	664	536	3 548	1 713
	Sehestedt .....	3	42,75	410	592	1 520	814	706	2 901	1 393
	Windeby .....	6	90,69	765	1 270	2 578	1 310	1 268	6 447	3 004
01 1 32	Eiderstedt .....	24	339,46	4 603	6 274	15 136	7 514	7 622	26 174	11 990
	Amtsfreie Gemeinden 4) ...	3	34,58	1 585	2 597	6 082	3 145	2 937	9 878	4 503
	Amt Kirchspiel Garding ..	4	30,18	277	305	905	437	468	1 569	728
	Kirchspiel Tönning ..	3	29,69	234	309	728	370	358	1 377	634
	Oldenswort .....	2	51,41	350	454	1 160	569	591	2 083	977
	Osterhever .....	4	46,80	296	325	1 087	556	531	1 763	823
	Sankt Peter .....	2	28,25	857	1 089	1 611	683	928	3 635	1 581
	Tating .....	2	35,61	340	405	1 246	615	631	1 945	902
	Tetenbüll .....	2	44,56	332	393	1 183	584	599	2 009	960
	Witzwort .....	2	38,38	332	397	1 134	555	579	1 915	882
01 1 33	Eutin .....	11	561,67	14 551	30 730	51 501	25 000	26 501	107 152	48 471
01 1 34	Flensburg .....	130	948,74	12 124	19 491	44 674	22 411	22 263	78 840	36 991
	Amtsfreie Gemeinden 4) ...	3	71,99	1 832	3 884	6 108	2 976	3 132	11 536	5 231
	Amt Adelby .....	3	10,84	443	895	1 197	598	599	1 894	914
	Buckhagen-Oehe ...	5	28,53	462	639	1 593	785	808	2 882	1 364
	Gelting .....	6	45,27	661	955	2 500	1 208	1 292	4 704	2 191
	Großenwiehe .....	5	63,49	522	715	1 832	909	923	3 118	1 507
	Großsolt .....	8	40,42	485	724	2 113	1 024	1 089	3 597	1 693
	Grundhof .....	11	54,80	631	944	2 521	1 230	1 291	4 597	2 129
	Handewitt .....	7	70,81	698	1 119	2 107	1 100	1 007	3 791	1 874
	Hürup .....	4	23,97	249	404	1 065	542	523	1 922	918
	Husby .....	7	28,41	444	702	1 819	877	942	3 202	1 527
	Jörl .....	5	73,94	609	981	2 371	1 199	1 172	4 825	2 266
	Munkbrarup .....	4	31,25	359	542	1 335	628	707	2 173	1 048
	Nordhackstedt ....	7	95,36	661	937	2 636	1 458	1 178	4 225	2 026
	Oeversee .....	7	51,83	721	1 185	2 561	1 364	1 197	4 224	2 008
	Quern-Steinberg ....	13	51,98	774	1 087	2 962	1 441	1 521	5 300	2 399
	Rundhof-Esgrus ....	9	37,90	512	667	1 970	1 000	970	3 347	1 531
	Sieverstedt .....	4	38,37	313	436	1 200	627	573	2 081	983
	Sörup .....	11	44,31	768	1 257	3 016	1 539	1 477	5 031	2 348
	Sterup .....	4	20,92	364	546	1 515	784	731	2 543	1 203
	Toestorf .....	5	19,38	227	287	888	419	469	1 549	729
	Wanderup .....	2	44,97	389	585	1 365	703	662	2 299	1 102
01 1 35	Herzogtum Lauenburg .....	136	1 265,84	21 803	45 603	72 810	37 980	34 830	150 218	70 542
	Amtsfreie Gemeinden 4) ...	6	115,78	10 256	25 889	35 361	19 026	16 335	70 125	32 232
	Amt Aumühle .....	3	67,94	998	2 091	2 378	1 081	1 297	5 880	2 643
	Basthorst .....	9	50,21	497	813	1 791	918	873	3 876	1 838

1) Einschl. bewohnte gemeindefreie Grundstücke. — 2) Privathaushalte und Anstaltshaushalte. — 3) Erwerbsbevölkerung der BZ- Wirtschaftszweige.

Bevölkerungsdichte in den kreisfreien Städten, Landkreisen, amtsfreien Gemeinden und Ämtern

01 1 11 - 01 1 35

völkerung am					Zu- (+) bzw. Abnahme (-) 1961 gegenüber 1950			Bevölkerungs- dichte			Stati- stische Kenn- ziffer
1950	6.6.1961										
weib- lich	ins- ge- samt	darunter land- und forstwirt- schaftliche Bevölkerung <sup>3)</sup>	männ- lich	weib- lich	insgesamt	männ- lich	weib- lich	17.5. 1939	13.9. 1950	6.6. 1961	
zahl		%	Anzahl		%	Anzahl		Einwohner je qkm			

01

Holstein

358 927	681 993	7 043	1,0	317 442	364 551	+ 9 949	+ 1,5	+ 4 325	+ 5 624	1 514,5	1 833,2	1 860,4	
56 420	98 464	684	0,7	46 082	52 382	- 4 368	- 4,2	- 330	- 4 038	1 427,1	2 070,7	1 982,8	01 1 11
135 471	273 284	2 044	0,7	128 486	144 798	+ 15 829	+ 6,1	+ 6 502	+ 9 327	3 478,4	3 251,5	3 451,4	01 1 12
128 095	235 200	3 687	1,6	107 783	127 417	- 3 076	- 1,3	- 2 398	- 678	765,0	1 177,4	1 162,2	01 1 13
38 941	75 045	628	0,8	35 091	39 954	+ 1 564	+ 2,1	+ 551	+ 1 013	1 528,9	2 076,9	2 121,1	01 1 14
1 025 255	1 635 448	253 016	15,5	776 427	859 021	- 287 156	- 14,9	- 120 922	- 166 234	67,6	125,7	107,0	
44 986	63 487	13 160	20,7	30 612	32 875	- 21 533	- 25,3	- 9 422	- 12 111	54,5	109,7	81,9	01 1 31
12 612	19 540	386	2,0	9 090	10 450	- 3 816	- 16,3	- 1 654	- 2 162	989,8	1 702,3	1 424,2	
1 576	2 004	538	26,8	970	1 034	- 914	- 31,3	- 372	- 542	38,0	84,4	57,9	
3 049	5 030	902	17,9	2 502	2 528	- 925	- 15,5	- 404	- 521	48,8	121,8	102,9	
1 942	2 536	716	28,2	1 261	1 275	- 1 125	- 30,7	- 458	- 667	34,7	68,2	47,3	
3 356	5 452	978	17,9	2 602	2 850	- 975	- 15,2	- 469	- 506	63,8	132,4	112,3	
1 898	2 147	625	29,1	1 051	1 096	- 1 433	- 40,0	- 631	- 802	36,2	79,9	47,9	
3 104	4 478	1 216	27,2	2 189	2 289	- 1 273	- 22,1	- 458	- 815	43,7	91,8	71,5	
3 313	3 612	1 664	46,1	1 729	1 883	- 2 636	- 42,2	- 1 206	- 1 430	34,7	68,1	39,4	
1 541	2 000	684	34,2	1 004	996	- 1 001	- 33,4	- 456	- 545	34,7	79,8	53,2	
1 339	2 123	650	30,6	1 054	1 069	- 509	- 19,3	- 239	- 270	33,5	67,8	54,7	
2 033	2 707	789	29,1	1 346	1 361	- 1 199	- 30,7	- 527	- 672	34,4	61,0	42,3	
2 437	3 211	1 113	34,7	1 560	1 651	- 1 478	- 31,5	- 692	- 786	38,4	77,6	53,1	
1 835	2 212	779	35,2	1 112	1 100	- 1 336	- 37,7	- 601	- 735	28,3	83,7	52,2	
1 508	2 032	840	41,3	1 007	1 025	- 869	- 30,0	- 386	- 483	35,6	67,9	47,5	
3 443	4 403	1 280	29,1	2 135	2 268	- 2 044	- 31,7	- 869	- 1 175	28,4	71,1	48,6	
14 184	19 095	4 279	22,4	8 867	10 228	- 7 079	- 27,0	- 3 123	- 3 956	44,6	77,1	56,3	01 1 32
5 375	7 009	535	7,6	3 208	3 801	- 2 869	- 29,0	- 1 295	- 1 574	175,9	285,7	202,7	
841	972	457	47,0	477	495	- 597	- 38,0	- 251	- 346	30,0	52,0	32,2	
743	990	330	33,3	488	502	- 387	- 28,1	- 146	- 241	24,5	46,4	33,3	
1 106	1 372	482	35,1	649	723	- 711	- 34,1	- 328	- 383	22,6	40,5	26,7	
940	1 111	538	48,4	544	567	- 652	- 37,0	- 279	- 373	23,2	37,7	23,7	
2 054	3 848	332	8,6	1 667	2 181	+ 213	+ 5,9	+ 86	+ 127	57,0	128,7	136,2	
1 043	1 254	501	40,0	608	646	- 691	- 35,5	- 294	- 397	35,0	54,6	35,2	
1 049	1 272	504	39,6	610	662	- 737	- 36,7	- 350	- 387	26,5	45,1	28,5	
1 033	1 267	600	47,4	616	651	- 648	- 33,8	- 266	- 382	29,5	49,9	33,0	
58 681	89 042	9 687	10,9	40 936	48 106	- 18 110	- 16,9	- 7 535	- 10 575	91,7	190,8	158,5	01 1 33
41 849	63 319	16 758	26,5	31 134	32 185	- 15 521	- 19,7	- 5 857	- 9 664	47,1	83,1	66,7	01 1 34
6 305	12 522	793	6,3	6 082	6 440	+ 986	+ 8,5	+ 851	+ 135	84,8	160,2	173,9	
980	2 666	228	8,6	1 271	1 395	+ 772	+ 40,8	+ 357	+ 415	110,4	174,7	245,9	
1 518	1 951	641	32,9	930	1 021	- 931	- 32,3	- 434	- 497	55,8	101,0	68,4	
2 513	2 952	1 001	33,9	1 389	1 563	- 1 752	- 37,2	- 802	- 950	55,2	103,9	65,2	
1 611	2 544	935	36,8	1 243	1 301	- 574	- 18,4	- 264	- 310	28,9	49,1	40,1	
1 904	2 423	812	33,5	1 209	1 214	- 1 174	- 32,6	- 484	- 690	52,3	89,0	59,9	
2 468	3 044	1 086	35,7	1 439	1 605	- 1 553	- 33,8	- 690	- 863	46,0	83,9	55,5	
1 917	3 703	996	26,9	1 864	1 839	- 88	- 2,3	- 10	- 78	29,8	53,5	52,3	
1 004	1 325	500	37,7	648	677	- 597	- 31,1	- 270	- 327	44,4	80,2	55,3	
1 675	2 173	670	30,8	1 069	1 104	- 1 029	- 32,1	- 458	- 571	64,0	112,7	76,5	
2 559	3 742	1 151	30,8	2 114	1 628	- 1 083	- 22,4	- 152	- 931	32,1	65,3	50,6	
1 125	1 727	563	32,6	827	900	- 446	- 20,5	- 221	- 225	42,7	69,5	55,3	
2 199	3 244	1 396	43,0	1 623	1 621	- 981	- 23,2	- 403	- 578	27,6	44,3	34,0	
2 216	3 865	786	20,3	1 933	1 932	- 359	- 8,5	- 75	- 284	49,4	81,5	74,6	
2 901	3 249	1 084	33,4	1 543	1 706	- 2 051	- 38,7	- 856	- 1 195	57,0	102,0	62,5	
1 816	2 185	868	39,7	1 044	1 141	- 1 162	- 34,7	- 487	- 675	52,0	88,3	57,7	
1 098	1 490	616	41,3	750	740	- 591	- 28,4	- 233	- 358	31,3	54,2	38,8	
2 683	3 886	963	24,8	1 875	2 011	- 1 145	- 22,8	- 473	- 672	68,1	113,5	87,7	
1 340	1 741	514	29,5	849	892	- 802	- 31,5	- 354	- 448	72,4	121,6	83,2	
820	915	412	45,0	440	475	- 634	- 40,9	- 289	- 345	45,8	79,9	47,2	
1 197	1 972	743	37,7	992	980	- 327	- 14,2	- 110	- 217	30,4	51,1	43,9	
79 676	130 453	16 885	12,9	61 649	68 804	- 19 765	- 13,2	- 8 893	- 10 872	57,5	118,7	103,1	01 1 35
37 893	69 702	1 289	1,8	32 150	37 552	- 423	- 0,6	- 82	- 341	305,4	605,7	602,0	
3 237	5 777	255	4,4	2 626	3 151	- 103	- 1,8	- 17	- 86	35,0	86,5	85,0	
2 038	2 550	798	31,3	1 263	1 287	- 1 326	- 34,2	- 575	- 751	35,7	77,2	50,8	

abteilung „Land- und Forstwirtschaft, Tierhaltung und Fischerei“ einschl. der Angehörigen ohne Erwerb. - 4) Einschl. Stadtgemeinden.

2. Zahl der Gemeinden, Fläche, bewohnte Gebäude, Haushalte, Wohnbevölkerung und

01 1 35 - 01 1 41

Stati- stische Kenn- ziffer	Kreisfreie Stadt, Landkreis, Amtsfreie Gemeinden, Amt	Ge- mein- den 1)	Fläche	Be- wohnte Ge- bäude	Haus- halte 2)	Wohnbe				
						17.5.1939			13.9.	
		Anzahl	qkm			ins- ge- samt	männ- lich	weib- lich	ins- ge- samt	männ- lich
										An
01 1 36	Amt Berkenthin .....	9	59,84	799	1 357	2 665	1 358	1 307	5 606	2 667
	Breitenfelde .....	10	76,42	789	1 225	2 660	1 347	1 313	5 360	2 558
	Büchen .....	10	102,79	1 287	2 494	4 019	2 041	1 978	8 826	4 259
	Geesthacht - Land ...	8	58,56	1 260	2 222	3 364	1 732	1 632	7 161	3 423
	Gudow .....	6	107,55	415	705	1 387	745	642	3 252	1 614
	Lüttau .....	10	80,74	544	842	2 053	1 095	958	4 190	2 077
	Nusse .....	9	90,63	776	1 132	2 747	1 343	1 404	5 534	2 594
	Ratzeburg - Land ...	21	133,61	1 318	2 231	3 905	2 009	1 896	8 998	4 425
	Sandesneben .....	7	56,95	745	1 121	2 567	1 301	1 266	5 173	2 434
	Schwarzenbek - Land .	10	81,98	647	1 102	2 723	1 389	1 334	5 447	2 640
	Siebenbüumen ....	11	75,53	848	1 282	2 949	1 475	1 474	6 003	2 792
	Sterley .....	7	107,32	624	1 097	2 241	1 120	1 121	4 787	2 346
	Husum .....	67	853,81	12 985	19 946	47 476	23 802	23 674	78 446	36 768
	Amtsfreie Gemeinden 4) ...	4	98,72	5 304	10 355	19 476	9 390	10 086	33 447	15 361
	Amt Bohmstedt .....	3	39,67	435	542	1 581	794	787	2 702	1 288
	Brecklum .....	7	61,77	796	1 057	2 818	1 361	1 457	4 699	2 180
	Hattstedt .....	7	66,57	874	1 135	2 751	1 364	1 387	4 657	2 203
	Joldelund .....	4	43,46	269	343	1 054	557	497	1 817	868
	Langenhorn .....	3	76,41	828	998	2 989	1 581	1 408	4 518	2 129
	Mildstedt .....	7	79,36	750	928	2 696	1 355	1 341	4 308	2 096
	Nordstrand .....	2	50,10	739	902	2 729	1 365	1 364	3 998	1 920
	Ostenfeld .....	3	66,37	523	696	2 452	1 532	920	3 927	1 919
	Pellworm .....	4	56,79	620	679	2 155	1 096	1 059	2 563	1 232
	Schwabstedt .....	8	36,87	471	616	1 625	806	819	2 707	1 262
	Viöl .....	8	96,10	731	888	2 851	1 462	1 389	4 785	2 293
	Wester Ohrstedt ....	7	81,65	645	807	2 299	1 139	1 160	4 318	2 017
01 1 37	Norderdithmarschen .....	71	604,66	11 904	19 231	44 347	22 364	21 983	77 536	35 929
	Amtsfreie Gemeinden 5) ...	4	62,21	4 743	9 380	17 177	8 456	8 721	29 757	13 442
	Amt 6) Büsum .....	6	41,44	1 269	1 855	4 260	2 137	2 123	7 644	3 674
	Delve .....	4	28,22	285	351	1 095	548	547	1 829	888
	Hemme .....	2	29,41	242	322	963	490	473	1 747	815
	Kirchspiel Hennstedt .	11	95,81	1 100	1 445	4 430	2 292	2 138	7 488	3 488
	Lunden .....	6	65,77	1 080	1 630	4 152	2 173	1 979	6 937	3 185
	Norderwöhrden ....	2	25,83	128	175	570	293	277	1 115	536
	Tellingstedt .....	17	137,23	1 522	2 064	6 431	3 285	3 146	11 438	5 315
	Weddingstedt .....	6	39,07	708	948	1 850	935	915	3 511	1 647
	Wesselburen .....	13	79,66	827	1 061	3 419	1 755	1 664	6 070	2 939
01 1 38	Oldenburg (Holstein) .....	33	837,88	13 549	24 775	52 954	28 544	24 410	99 556	46 516
	Amtsfreie Gemeinden 4) ...	13	394,96	8 821	17 877	35 372	19 535	15 837	65 612	30 599
	Amt Bannesdorf .....	12	60,27	484	650	1 831	929	902	3 883	1 771
	Cismar .....	2	37,58	596	885	1 995	997	998	4 112	1 915
	Grube .....	3	54,55	793	1 127	2 713	1 444	1 269	5 450	2 482
	Landkirchen .....	2	52,11	598	795	2 312	1 187	1 125	4 088	1 931
	Lensahn - Land ....	5	51,08	523	847	2 001	1 003	998	4 150	1 989
	Petersdorf .....	2	58,31	644	840	2 504	1 290	1 214	4 441	2 071
	Schönwalde .....	2	72,80	590	975	2 380	1 205	1 175	4 278	2 079
	Sierksdorf .....	2	56,21	500	779	1 846	954	892	3 542	1 679
01 1 39	Pinneberg .....	53	694,12	33 248	73 870	111 413	56 570	54 843	199 853	93 766
	Amtsfreie Gemeinden 4) ...	14	251,73	25 966	61 632	87 285	44 306	42 979	151 822	70 982
	Amt Bönningstedt .....	4	36,67	1 401	2 437	3 222	1 592	1 630	6 607	3 138
	Elmshorn - Land ....	7	92,24	1 363	2 320	4 852	2 485	2 367	9 126	4 336
	Haseldorf .....	3	61,14	594	984	2 447	1 230	1 217	4 454	2 163
	Hörnerkirchen .....	5	44,92	513	812	1 867	933	934	3 894	1 853
	Moorrege .....	6	56,30	1 462	2 576	4 382	2 251	2 131	8 815	4 160
	Pinneberg - Land ...	4	39,13	766	1 336	2 556	1 266	1 290	5 601	2 580
	Rantzau .....	10	112,02	1 183	1 773	4 802	2 507	2 295	9 534	4 554
01 1 41	Plön .....	103	1 181,50	18 720	35 243	67 434	35 158	32 276	124 276	58 621
	Amtsfreie Gemeinden 4) ...	8	111,58	7 621	16 788	27 098	14 347	12 751	48 825	22 657
	Amt Ascheberg .....	4	62,27	746	1 210	2 192	1 126	1 066	5 325	2 522
	Bokhorst .....	5	89,43	693	1 044	2 738	1 398	1 340	4 974	2 384
	Brügge .....	8	54,75	454	696	1 877	971	906	3 489	1 648
	Giekau .....	4	63,24	500	647	1 739	903	836	3 076	1 495
	Kirchbarkau .....	11	72,88	604	866	2 102	1 112	990	4 675	2 240
	Lütjenburg - Land ...	7	101,42	919	1 303	3 140	1 599	1 541	6 265	2 933

1) Einschl. bewohnte gemeindefreie Grundstücke. - 2) Privathaushalte und Anstaltshaushalte. - 3) Erwerbsbevölkerung der BZ- Wirtschafts Kirchspielsfreie Gemeinden einschl. Stadtgemeinden. - 6) bzw. Kirchspielslandgemeinde.

völkerung am					Zu- (+) bzw. Abnahme (-) 1961 gegenüber 1950			Bevölkerungs- dichte			Stati- stische Kenn- ziffer
1950	6.6.1961							17.5. 1939	13.9. 1950	6.6. 1961	
weib- lich	ins- ge- samt	darunter land- und forstwirt- schaftliche Bevölkerung 3)	männ- lich	weib- lich	insgesamt	männ- lich	weib- lich				
zahl		%	Anzahl		%	Anzahl		Einwohner je qkm			
2 939	4 182	959 22,9	2 001	2 181	- 1 424 -25,4	- 666 -	758	44,5	93,7	69,9	
2 802	3 921	1 094 27,9	1 874	2 047	- 1 439 -26,8	- 684 -	755	34,8	70,1	51,3	
4 567	7 655	1 280 16,7	3 757	3 898	- 1 171 -13,3	- 502 -	669	39,1	85,9	74,5	
3 738	6 632	997 15,0	3 201	3 431	- 529 - 7,4	- 222 -	307	57,4	122,3	113,3	
1 638	2 384	973 40,8	1 183	1 201	- 868 -26,7	- 431 -	437	12,9	30,2	22,2	
2 113	2 871	988 34,4	1 450	1 421	- 1 319 -31,5	- 627 -	692	25,4	51,9	35,6	
2 940	3 559	1 309 36,8	1 744	1 815	- 1 975 -35,7	- 850 -	1 125	30,3	61,1	39,3	
4 573	6 845	1 982 29,0	3 307	3 538	- 2 153 -23,9	- 1 118 -	1 035	29,2	67,3	51,2	
2 739	3 355	991 29,5	1 635	1 720	- 1 818 -35,1	- 799 -	1 019	45,1	90,8	58,9	
2 807	3 575	1 174 32,8	1 771	1 804	- 1 872 -34,4	- 869 -	1 003	33,2	66,4	43,6	
3 211	4 097	1 450 35,4	2 015	2 082	- 1 906 -31,8	- 777 -	1 129	39,0	79,5	54,2	
2 441	3 348	1 346 40,2	1 672	1 676	- 1 439 -30,1	- 674 -	765	20,9	44,6	31,2	
41 678	62 941	14 170 22,5	30 487	32 454	- 15 505 -19,8	- 6 281 -	9 224	55,6	91,9	73,7	01 1 36
18 086	30 145	1 746 5,8	14 377	15 768	- 3 302 - 9,9	- 984 -	2 318	197,3	338,8	305,4	
1 414	1 929	857 44,4	950	979	- 773 -28,6	- 338 -	435	39,9	68,1	48,6	
2 519	3 521	1 111 31,6	1 668	1 853	- 1 178 -25,1	- 512 -	666	45,6	76,1	57,0	
2 454	3 711	1 201 32,4	1 825	1 886	- 946 -20,3	- 378 -	568	41,3	70,0	55,7	
949	1 318	731 55,5	677	641	- 499 -27,5	- 191 -	308	24,3	41,8	30,3	
2 389	3 316	1 144 34,5	1 647	1 669	- 1 202 -26,6	- 482 -	720	39,1	59,1	43,4	
2 212	3 216	1 154 35,9	1 620	1 596	- 1 092 -25,3	- 476 -	616	34,0	54,3	40,5	
2 078	3 145	795 25,3	1 535	1 610	- 853 -21,3	- 385 -	468	54,5	79,8	62,8	
2 008	2 394	1 050 43,9	1 165	1 229	- 1 533 -39,0	- 754 -	779	36,9	59,2	36,1	
1 331	2 145	871 40,6	1 044	1 101	- 418 -16,3	- 188 -	230	37,9	45,1	37,8	
1 445	1 854	580 31,3	860	994	- 853 -31,5	- 402 -	451	44,1	73,4	50,3	
2 492	3 449	1 717 49,8	1 722	1 727	- 1 336 -27,9	- 571 -	765	29,7	49,8	35,9	
2 301	2 798	1 213 43,4	1 397	1 401	- 1 520 -35,2	- 620 -	900	28,2	52,9	34,3	
41 607	57 154	11 383 19,9	26 494	30 660	- 20 382 -26,3	- 9 435 -	10 947	73,3	128,2	94,5	01 1 37
16 315	25 494	1 340 5,3	11 299	14 195	- 4 263 -14,3	- 2 143 -	2 120	276,1	478,3	409,8	
3 970	5 746	1 221 21,2	2 744	3 002	- 1 898 -24,8	- 930 -	968	102,8	184,5	138,7	
941	1 176	463 39,4	567	609	- 653 -35,7	- 321 -	332	38,8	64,8	41,7	
932	1 077	438 40,7	532	545	- 670 -38,4	- 283 -	387	32,7	59,4	36,6	
4 000	4 760	1 829 38,4	2 300	2 460	- 2 728 -36,4	- 1 188 -	1 540	46,2	78,2	49,7	
3 752	4 775	974 20,4	2 228	2 547	- 2 162 -31,2	- 957 -	1 205	63,1	105,5	72,6	
579	624	375 60,1	316	308	- 491 -44,0	- 220 -	271	22,1	43,2	24,2	
6 123	6 932	2 411 34,8	3 301	3 631	- 4 506 -39,4	- 2 014 -	2 492	46,9	83,3	50,5	
1 864	3 150	717 22,8	1 506	1 644	- 361 -10,3	- 141 -	220	47,4	89,9	80,6	
3 131	3 420	1 615 47,2	1 701	1 719	- 2 650 -43,7	- 1 238 -	1 412	42,9	76,2	42,9	
53 040	79 527	15 331 19,3	38 292	41 235	- 20 029 -20,1	- 8 224 -	11 805	63,2	118,8	94,9	01 1 38
35 013	56 909	7 593 13,3	27 422	29 487	- 8 703 -13,3	- 3 177 -	5 526	89,6	166,1	144,1	
2 112	2 279	1 009 44,3	1 153	1 126	- 1 604 -41,3	- 618 -	986	30,4	64,4	37,8	
2 197	2 817	681 24,2	1 258	1 559	- 1 295 -31,5	- 657 -	638	53,1	109,4	75,0	
2 968	3 637	965 26,5	1 692	1 945	- 1 813 -33,3	- 790 -	1 023	49,7	99,9	66,7	
2 157	2 709	903 33,3	1 357	1 352	- 1 379 -33,7	- 574 -	805	44,4	78,4	52,0	
2 161	2 852	1 000 35,1	1 393	1 459	- 1 298 -31,3	- 596 -	702	39,2	81,2	55,8	
2 370	2 553	853 33,4	1 204	1 349	- 1 888 -42,5	- 867 -	1 021	42,9	76,2	43,8	
2 199	3 220	1 226 38,1	1 569	1 651	- 1 058 -24,7	- 510 -	548	32,7	58,8	44,2	
1 863	2 551	1 101 43,2	1 244	1 307	- 991 -28,0	- 435 -	556	32,8	63,0	45,4	
106 087	214 629	18 001 8,4	102 622	112 007	+ 14 776 + 7,4	+ 8 856 +	5 920	160,5	287,9	309,2	01 1 39
80 840	175 125	8 673 5,0	83 406	91 719	+ 23 303 + 15,3	+ 12 424 +	10 879	346,7	603,1	695,7	
3 469	7 395	1 083 14,6	3 593	3 802	+ 788 + 11,9	+ 455 +	333	87,9	180,2	201,7	
4 790	7 473	1 959 26,2	3 634	3 839	- 1 653 -18,1	- 702 -	951	52,6	98,9	81,0	
2 291	3 134	695 22,2	1 518	1 616	- 1 320 -29,6	- 645 -	675	40,0	72,8	51,3	
2 041	2 591	743 28,7	1 283	1 308	- 1 303 -33,5	- 570 -	733	41,6	86,7	57,7	
4 655	8 024	1 294 16,1	3 873	4 151	- 791 - 9,0	- 287 -	504	77,8	156,6	142,5	
3 021	4 572	1 051 23,0	2 226	2 346	- 1 029 -18,4	- 354 -	675	65,3	143,1	116,8	
4 980	6 315	2 503 39,6	3 089	3 226	- 3 219 -33,8	- 1 465 -	1 754	42,9	85,1	56,4	
65 655	109 034	19 582 18,0	52 267	56 767	- 15 242 -12,3	- 6 354 -	8 888	57,1	105,2	92,3	01 1 41
26 168	48 809	2 067 4,2	23 240	25 569	- 16 - 0,0	+ 583 -	599	242,9	437,6	437,4	
2 803	3 733	827 22,2	1 775	1 958	- 1 592 -29,9	- 747 -	845	35,2	85,5	59,9	
2 590	3 650	1 465 40,1	1 798	1 852	- 1 324 -26,6	- 586 -	738	30,6	55,6	40,8	
1 841	2 237	759 33,9	1 113	1 124	- 1 252 -35,9	- 535 -	717	34,3	63,7	40,9	
1 581	2 350	1 057 45,0	1 170	1 180	- 726 -23,6	- 325 -	401	27,5	48,6	37,2	
2 435	2 957	1 109 37,5	1 449	1 508	- 1 718 -36,7	- 791 -	927	28,8	64,1	40,6	
3 332	4 411	1 861 42,2	2 064	2 347	- 1 854 -29,6	- 869 -	985	31,0	61,8	43,5	

abteilung „Land- und Forstwirtschaft, Tierhaltung und Fischerei“ einschl. der Angehörigen ohne Erwerb. – 4) Einschl. Stadtgemeinden. – 5) bzw.

## 2. Zahl der Gemeinden, Fläche, bewohnte Gebäude, Haushalte, Wohnbevölkerung und

01 1 41 - 01 1 44

Stati- stische Kenn- ziffer	Kreisfreie Stadt, Landkreis, Amtsfreie Gemeinden, Amt	Ge- mein- den 1)	Fläche	Be- wohnte Ge- bäude	Haus- halte 2)	Wohnbe				
						17.5.1939			13.9.	
		Anzahl	qkm			ins- ge- samt	männ- lich	weib- lich	ins- ge- samt	männ- lich
										An
01 1 42	Amt Moorsee . . . . .	4	23,03	636	1 270	2 008	1 070	938	3 994	1 885
	Panker . . . . .	4	67,14	623	857	2 388	1 208	1 180	4 095	1 993
	Plön - Land . . . . .	8	103,28	721	1 124	2 874	1 487	1 387	5 734	2 772
	Preetz - Land . . . . .	7	129,33	1 309	2 413	4 284	2 341	1 943	7 736	3 733
	Probstei - Ost . . . . .	8	51,67	567	896	2 455	1 260	1 195	4 446	2 112
	Probstei - West . . . . .	8	42,43	567	1 029	2 359	1 222	1 137	4 416	2 149
	Schönkirchen . . . . .	3	19,10	1 106	2 350	3 835	2 024	1 811	4 878	2 325
	Selent/Schlesien . . . . .	9	125,31	795	1 195	3 337	1 565	1 772	6 411	2 971
	Wankendorf . . . . .	5	64,56	859	1 555	3 008	1 525	1 483	5 937	2 802
	Rendsburg . . . . .	135	1 508,59	26 692	52 850	98 228	51 040	47 188	183 849	86 665
	Amtsfreie Gemeinden 4) . . . . .	11	127,15	12 648	31 367	48 237	25 441	22 796	86 799	40 546
	Amt Achterwehr . . . . .	5	57,62	849	1 524	3 170	1 860	1 310	6 675	3 210
	Bargstedt . . . . .	5	58,55	377	518	1 324	671	653	2 674	1 273
	Beringstedt . . . . .	4	43,79	588	838	2 166	1 066	1 100	3 949	1 819
	Bordesholm - Land . . . . .	8	47,89	528	920	1 932	1 008	924	3 878	1 890
	Borgdorf . . . . .	7	68,19	575	782	1 933	1 009	924	3 839	1 845
	Bovenau . . . . .	3	52,55	420	748	1 773	944	829	3 461	1 661
	Fockbek . . . . .	4	70,66	1 167	1 833	3 583	1 853	1 730	6 228	3 042
	Hamdorf . . . . .	3	64,03	500	693	1 988	988	1 000	3 463	1 635
	Hanerau - Hademar- schen . . . . .	8	96,84	1 165	1 754	4 514	2 195	2 319	8 228	3 830
	Hohenwestedt - Land . . . . .	11	97,68	727	965	2 816	1 396	1 420	5 475	2 578
	Hohn . . . . .	8	85,08	686	1 041	2 702	1 425	1 277	5 676	2 620
	Innien . . . . .	5	49,89	465	764	1 758	805	953	3 459	1 527
	Jevenstedt . . . . .	6	64,61	506	733	1 816	951	865	3 897	1 864
	Lütjenwestedt . . . . .	3	45,96	379	490	1 545	783	762	2 815	1 310
	Luhnstedt . . . . .	5	48,57	347	431	1 286	644	642	2 497	1 198
	Molfsee . . . . .	6	47,62	1 041	1 779	2 836	1 452	1 384	5 539	2 647
	Osterrönfeld . . . . .	5	52,85	691	1 252	2 449	1 274	1 175	5 045	2 444
	Schenefeld . . . . .	7	40,73	568	818	1 914	983	931	3 681	1 709
	Timmaspe . . . . .	4	60,12	520	756	1 866	945	921	3 683	1 823
	Wacken . . . . .	10	80,53	883	1 207	3 023	1 509	1 514	5 529	2 588
	Wasbek . . . . .	4	64,95	561	810	1 746	902	844	3 382	1 673
	Westensee . . . . .	3	82,75	501	827	1 851	936	915	3 977	1 933
01 1 43	Schleswig . . . . .	103	1 057,68	17 427	31 397	77 595	39 975	37 620	127 798	59 000
	Amtsfreie Gemeinden 4) . . . . .	4	29,71	5 774	14 295	31 577	16 651	14 926	45 823	20 640
	Amt Bergenhusen . . . . .	3	56,18	482	627	2 438	1 453	985	3 355	1 587
	Bollingstedt . . . . .	6	70,43	649	901	2 348	1 140	1 208	4 291	2 049
	Boren . . . . .	5	30,17	337	508	1 548	761	787	2 804	1 317
	Erfde . . . . .	3	47,25	520	717	2 305	1 242	1 063	3 526	1 668
	Fahrenstedt . . . . .	3	31,57	412	622	1 541	820	721	2 764	1 317
	Haddeby . . . . .	8	80,17	859	1 366	3 090	1 605	1 485	6 050	2 876
	Havetoft . . . . .	6	37,63	466	649	1 994	976	1 018	3 431	1 620
	Hollingstedt . . . . .	4	73,42	645	785	2 539	1 313	1 226	4 206	1 988
	Kropp . . . . .	6	124,34	924	1 465	3 736	1 598	2 138	7 212	3 213
	Mohrkirch . . . . .	4	28,07	440	656	1 816	943	873	3 081	1 451
	Moldenit . . . . .	6	38,45	356	545	1 455	715	740	2 751	1 265
	Norderbrarup . . . . .	7	34,17	462	667	1 836	902	934	3 314	1 543
	Nübel . . . . .	4	22,65	296	449	1 220	645	575	2 109	1 011
	Rabenkirchen . . . . .	4	25,83	328	445	1 252	640	612	2 271	1 052
	Satrup . . . . .	5	30,05	673	1 055	2 340	1 149	1 191	4 137	1 963
	Schuby . . . . .	4	63,20	574	827	1 964	1 012	952	3 893	1 853
	Struxdorf . . . . .	4	34,72	436	597	1 768	863	905	3 172	1 491
	Süderbrarup . . . . .	4	24,92	803	1 462	3 181	1 644	1 537	5 793	2 614
	Süderstapel . . . . .	4	64,42	691	879	2 333	1 156	1 177	4 014	1 867
	Tolk . . . . .	4	36,71	531	767	2 289	1 218	1 071	3 787	1 765
	Treia . . . . .	2	45,04	449	652	1 669	865	804	3 550	1 703
	Ulsnis . . . . .	3	28,56	320	461	1 356	664	692	2 464	1 147
01 1 44	Segeberg . . . . .	104	1 301,61	17 160	29 757	53 736	27 473	26 263	111 312	52 622
	Amtsfreie Gemeinden 4) . . . . .	7	173,81	5 423	11 174	15 959	7 866	8 093	31 990	14 740
	Amt Bad Bramstedt - Land . . . . .	13	141,10	972	1 410	3 547	1 835	1 712	7 335	3 523
	Bad Segeberg - Land . . . . .	9	62,46	672	992	2 251	1 155	1 096	4 692	2 179
	Boostedt . . . . .	4	90,52	1 215	2 134	3 026	1 584	1 442	6 430	3 108

1) Einschl. bewohnte gemeindefreie Grundstücke. - 2) Privathaushalte und Anstaltshaushalte. - 3) Erwerbsbevölkerung der BZ- Wirtschafts

## Bevölkerungsdichte in den kreisfreien Städten, Landkreisen, amtsfreien Gemeinden und Ämtern

01 1 41 - 01 1 44

völkerung am				Zu- (+) bzw. Abnahme (-)				Bevölkerungs-			Stati- stische Kenn- ziffer	
1950				1961 gegenüber 1950				dichte				
weib- lich	ins- ge- samt	darunter land- und forst wirt- schaftliche Bevölkerung 3)	männ- lich	weib- lich	insgesamt	männ- lich	weib- lich	17.5. 1939	13.9. 1950	6.6. 1961		
zahl		%	Anzahl		%	Anzahl		Einwohner je qkm				
2 109	3 698	300	8,1	1 745	1 953	- 296	- 7,4	- 140	- 156	87,2	173,4	160,6
2 102	3 123	1 197	38,3	1 586	1 537	- 972	- 23,7	- 407	- 565	35,6	61,0	46,5
2 962	3 971	1 655	41,7	1 953	2 018	- 1 763	- 30,7	- 819	- 944	27,8	55,5	38,4
4 003	7 713	1 999	25,9	3 701	4 012	- 23	- 0,3	- 32	+ 9	33,1	59,8	59,6
2 334	2 859	1 023	35,8	1 390	1 469	- 1 587	- 35,7	- 722	- 865	47,5	86,0	55,3
2 267	3 334	851	25,5	1 620	1 714	- 1 082	- 24,5	- 529	- 553	55,6	104,1	78,6
2 553	7 072	360	5,1	3 356	3 716	+ 2 194	+ 45,0	+ 1 031	+ 1 163	200,8	255,4	370,3
3 440	4 386	1 821	41,5	2 039	2 347	- 2 025	- 31,6	- 932	- 1 093	26,6	51,2	35,0
3 135	4 731	1 231	26,0	2 268	2 463	- 1 206	- 20,3	- 534	- 672	46,6	92,0	73,3
97 184	157 967	22 583	14,3	75 021	82 946	- 25 882	- 14,1	- 11 644	- 14 238	65,1	121,9	104,7
46 253	87 858	1 926	2,2	41 115	46 743	+ 1 059	+ 1,2	+ 569	+ 490	379,4	682,7	691,0
3 465	4 991	1 031	20,7	2 425	2 566	- 1 684	- 25,2	- 785	- 899	55,0	115,8	86,6
1 401	1 794	784	43,7	904	890	- 880	- 32,9	- 369	- 511	22,6	45,7	30,6
2 130	2 628	817	31,1	1 238	1 390	- 1 321	- 33,5	- 581	- 740	49,5	90,2	60,0
1 988	2 815	676	24,0	1 392	1 423	- 1 063	- 27,4	- 498	- 565	40,3	81,0	58,8
1 994	2 550	972	38,1	1 234	1 316	- 1 289	- 33,6	- 611	- 678	28,3	56,3	37,4
1 800	2 464	1 027	41,7	1 212	1 252	- 997	- 28,8	- 449	- 548	33,7	65,9	46,9
3 186	6 024	1 055	17,5	2 932	3 092	- 204	- 3,3	- 110	- 94	50,7	88,1	85,3
1 828	2 372	969	40,9	1 118	1 254	- 1 091	- 31,5	- 517	- 574	31,0	54,1	37,0
4 398	5 431	1 485	27,3	2 528	2 903	- 2 797	- 34,0	- 1 302	- 1 495	46,6	85,0	56,1
2 897	3 236	1 469	45,4	1 563	1 673	- 2 239	- 40,9	- 1 015	- 1 224	28,8	56,1	33,1
3 056	3 186	1 265	39,7	1 526	1 660	- 2 490	- 43,9	- 1 094	- 1 396	31,8	66,7	37,4
1 932	2 488	667	26,8	1 104	1 384	- 971	- 28,1	- 423	- 548	35,2	69,3	49,9
2 033	2 634	797	30,3	1 312	1 322	- 1 263	- 32,4	- 552	- 711	28,1	60,3	40,8
1 505	1 612	704	43,7	771	841	- 1 203	- 42,7	- 539	- 664	33,6	61,2	35,1
1 299	1 527	671	43,9	748	779	- 970	- 38,8	- 450	- 520	26,5	51,4	31,4
2 892	5 416	736	13,6	2 583	2 833	- 123	- 2,2	- 64	- 59	59,6	116,3	113,7
2 601	4 176	771	18,5	2 085	2 091	- 869	- 17,2	- 359	- 510	46,3	95,5	79,0
1 972	2 732	770	28,2	1 271	1 461	- 949	- 25,8	- 438	- 511	47,0	90,4	67,1
1 860	2 698	890	33,0	1 364	1 334	- 985	- 26,7	- 459	- 526	31,0	61,3	44,9
2 941	3 870	1 149	29,7	1 864	2 006	- 1 659	- 30,0	- 724	- 935	37,5	68,7	48,1
1 709	2 679	791	29,5	1 337	1 342	- 703	- 20,8	- 336	- 367	26,9	52,1	41,2
2 044	2 786	1 161	41,7	1 395	1 391	- 1 191	- 29,9	- 538	- 653	22,4	48,1	33,7
68 798	97 783	18 351	18,8	46 349	51 434	- 30 015	- 23,5	- 12 651	- 17 364	73,4	120,8	92,5
25 183	41 899	547	1,3	19 318	22 581	- 3 924	- 8,6	- 1 322	- 2 602	1 062,8	1 542,3	1 410,3
1 768	2 178	978	44,9	1 050	1 128	- 1 177	- 35,1	- 537	- 640	43,4	59,7	38,8
2 242	2 931	1 100	37,5	1 482	1 449	- 1 360	- 31,7	- 567	- 793	33,3	60,9	41,6
1 487	1 566	613	39,1	745	821	- 1 238	- 44,2	- 572	- 666	51,3	92,9	51,9
1 858	2 463	834	33,9	1 201	1 262	- 1 063	- 30,1	- 467	- 596	48,8	74,6	52,1
1 447	2 023	642	31,7	985	1 038	- 741	- 26,8	- 332	- 409	48,8	87,6	64,1
3 174	4 653	1 072	23,0	2 321	2 332	- 1 397	- 23,1	- 555	- 842	38,5	75,5	58,0
1 811	2 074	840	40,5	993	1 081	- 1 357	- 39,6	- 627	- 730	53,0	91,2	55,1
2 218	2 814	1 321	46,9	1 395	1 419	- 1 392	- 33,1	- 593	- 799	34,6	57,3	38,3
3 999	5 896	1 553	26,3	2 859	3 037	- 1 316	- 18,2	- 354	- 962	30,0	58,0	47,4
1 630	1 881	654	34,8	892	989	- 1 200	- 38,9	- 559	- 641	64,7	109,8	67,0
1 486	1 622	590	36,4	780	842	- 1 129	- 41,0	- 485	- 644	37,8	71,5	42,2
1 771	2 111	804	38,1	1 024	1 087	- 1 203	- 36,3	- 519	- 684	53,7	97,0	61,8
1 098	1 478	361	24,4	755	723	- 631	- 29,9	- 256	- 375	53,9	93,1	65,3
1 219	1 416	538	38,0	669	747	- 855	- 37,6	- 383	- 472	48,5	87,9	54,8
2 174	3 234	550	17,0	1 561	1 673	- 903	- 21,8	- 402	- 501	77,9	137,7	107,6
2 040	2 759	817	29,6	1 342	1 417	- 1 134	- 29,1	- 511	- 623	31,1	61,6	43,7
1 681	1 892	762	40,3	908	984	- 1 280	- 40,4	- 583	- 697	50,9	91,4	54,5
3 179	4 117	575	14,0	1 829	2 288	- 1 676	- 28,9	- 785	- 891	127,6	232,5	165,2
2 147	2 752	905	32,9	1 297	1 455	- 1 262	- 31,4	- 570	- 692	36,2	62,3	42,7
2 022	2 386	884	37,0	1 180	1 206	- 1 401	- 37,0	- 585	- 816	62,4	103,2	65,0
1 847	2 169	833	38,4	1 059	1 110	- 1 381	- 38,9	- 644	- 737	37,1	78,8	48,2
1 317	1 469	578	39,3	704	765	- 995	- 40,4	- 443	- 552	47,5	86,3	51,4
58 690	94 236	19 664	20,9	44 739	49 497	- 17 076	- 15,3	- 7 883	- 9 193	41,3	85,5	72,4
17 250	32 131	2 910	9,1	14 553	17 578	+ 141	+ 0,4	- 187	- 328	91,8	184,1	184,9
3 812	4 842	1 980	40,9	2 353	2 489	- 2 493	- 34,0	- 1 170	- 1 323	25,1	52,0	34,3
2 513	3 229	933	28,9	1 539	1 690	- 1 463	- 31,2	- 640	- 823	36,0	75,1	51,7
3 322	7 219	893	12,4	3 761	3 458	+ 789	+ 12,3	+ 653	+ 136	33,4	71,0	79,8

abteilung „Land- und Forstwirtschaft, Tierhaltung und Fischerei“ einschl. der Angehörigen ohne Erwerb. - 4) Einschl. Stadtgemeinden.

## 2. Zahl der Gemeinden, Fläche, bewohnte Gebäude, Haushalte, Wohnbevölkerung und

01 1 44 - 01 1 48

Stati- stische Kenn- ziffer	Kreisfreie Stadt, Landkreis, Amtsfreie Gemeinden, Amt	Ge- mein- den 1)	Fläche	Be- wohnte Ge- bäude	Haus- halte 2)	Wohnbe				
						17.5.1939			13.9.	
		ins- ge- samt	männ- lich	weib- lich	ins- ge- samt	männ- lich				
		Anzahl	qkm	An						
01 1 45	Amt Bornhöved .....	8	77,91	992	1 844	2 611	1 361	1 250	6 575	3 117
	Großenaspe .....	2	63,45	531	789	1 781	905	876	3 501	1 682
	Kaltenkirchen-Land .....	4	79,08	638	1 019	2 119	1 087	1 032	4 519	2 178
	Kisdorf .....	8	77,66	814	1 202	2 972	1 559	1 413	6 180	2 928
	Leezen .....	9	71,00	746	1 125	2 421	1 225	1 196	5 425	2 544
	Nahe .....	5	42,37	765	1 147	2 267	1 153	1 114	4 271	2 006
	Pronstorf .....	4	54,91	417	652	1 716	888	828	3 602	1 677
	Rickling .....	3	54,10	420	659	2 080	1 158	922	3 842	1 946
	Traventhal .....	12	57,82	578	904	2 424	1 293	1 131	5 055	2 429
	Ulzburg .....	6	80,31	1 885	3 127	4 649	2 319	2 330	9 900	4 693
	Wensin .....	5	74,92	511	749	1 931	1 011	920	3 946	1 930
	Wittenborn .....	5	100,16	581	830	1 982	1 074	908	4 049	1 942
	Steinburg .....	102	935,73	20 331	42 889	86 141	44 504	41 637	156 045	71 998
	Amtsfreie Gemeinden 4) ..	6	61,58	9 575	25 060	45 402	23 564	21 838	73 653	33 436
	Amt Borsfleth 7) .....	4	40,48	520	813	2 099	1 051	1 048	4 156	1 932
	Breitenburg .....	9	54,10	783	1 459	2 440	1 185	1 255	5 160	2 392
	Brokstedt .....	4	41,27	456	751	1 598	789	809	3 688	1 712
	Heiligenstedten ...	13	53,83	897	1 472	3 336	1 652	1 684	6 533	3 138
	Hennstedt .....	6	41,62	316	452	1 143	576	567	2 663	1 266
	01 1 46	Herzhorn 7) .....	2	24,03	486	764	1 567	774	793	3 114
Hohenaspe .....		12	108,33	916	1 333	3 508	1 813	1 695	7 364	3 464
Horst .....		2	47,01	920	1 625	3 356	1 674	1 682	6 799	3 200
Kellinghusen-Land ..		11	64,51	657	1 026	2 394	1 208	1 186	5 414	2 497
Kollmar .....		3	52,68	599	946	2 265	1 128	1 137	4 727	2 208
Lockstedter Lager ..		4	62,29	789	1 981	3 755	2 455	1 300	7 012	3 326
Neuenbrook .....		7	61,68	864	1 434	3 008	1 519	1 489	6 249	2 909
Sankt Margarethen ..		5	51,15	714	1 030	2 919	1 458	1 461	5 300	2 426
Sommerland .....		4	42,43	543	823	2 015	972	1 043	4 157	1 962
Wewelsfleth .....		3	57,91	697	1 039	2 518	1 267	1 251	4 694	2 217
Wilster-Land .....		7	70,85	599	881	2 818	1 419	1 399	5 362	2 478
Stormarn .....		94	791,45	24 857	49 593	67 889	33 530	34 359	146 431	68 611
Amtsfreie Gemeinden 4) ..		8	157,96	13 156	28 705	32 643	15 622	17 021	69 675	32 112
Amt Bad Oldesloe-Land ..		13	96,84	1 021	1 773	4 195	2 149	2 046	8 556	4 100
Bargteheide-Land ...		10	86,07	1 136	1 861	4 041	2 044	1 997	8 397	3 969
Barsbüttel .....		4	27,80	1 002	1 838	1 879	934	945	4 982	2 371
Bünningstedt .....		2	17,70	782	1 323	1 742	878	864	3 775	1 793
Glinde .....		3	21,21	1 714	3 545	3 849	1 997	1 852	9 083	4 358
Lütjensee .....		3	35,94	763	1 368	1 949	960	989	4 998	2 352
01 1 47		Mollhagen .....	8	51,33	760	1 214	2 593	1 303	1 290	5 476
	Reinfeld-Land ...	14	69,00	657	1 139	2 785	1 424	1 361	5 660	2 679
	Siek .....	9	63,55	1 132	1 964	3 109	1 553	1 556	7 667	3 643
	Tangstedt .....	4	52,19	1 042	1 789	3 247	1 771	1 476	5 709	2 862
	Trittau .....	7	57,40	1 082	2 089	3 227	1 574	1 653	7 304	3 354
	Zarpen .....	9	54,46	610	985	2 630	1 321	1 309	5 149	2 462
	Süderdithmarschen .....	85	775,71	15 554	23 872	53 990	26 718	27 272	98 225	45 985
	Amtsfreie Gemeinden 5) ..	7	158,48	6 184	10 881	21 401	10 455	10 946	38 702	17 911
	Amt 6) Albersdorf .....	13	117,60	1 403	2 077	5 383	2 639	2 744	10 098	4 765
	Barlt .....	2	20,06	262	330	888	445	443	1 628	780
	Brunsbüttel .....	5	31,50	570	1 002	2 193	1 074	1 119	3 917	1 816
	Burg (Dithmarschen) ..	5	50,13	1 298	1 957	4 394	2 160	2 234	8 234	3 737
	Eddelak .....	6	38,19	823	1 094	2 957	1 430	1 527	5 246	2 452
	Hemmingstedt .....	5	26,06	895	1 330	1 889	915	974	3 697	1 750
	Kronprinzenkoog ...	3	49,11	495	599	2 044	1 063	981	3 450	1 691
	Marne-Land .....	14	66,19	1 046	1 327	3 642	1 861	1 781	6 571	3 125
	Meldorf-Geest ...	11	95,15	1 070	1 384	3 812	1 989	1 823	6 805	3 284
	Meldorf-Marsch .....	8	68,57	641	794	2 343	1 171	1 172	4 291	2 062
	Süderhastedt .....	6	54,67	867	1 097	3 044	1 516	1 528	5 586	2 612
	01 1 48	Südtondern .....	85	856,98	12 600	18 432	46 267	24 556	21 711	71 873
Amtsfreie Gemeinden 4) ..		4	67,18	4 081	7 021	15 163	7 809	7 354	23 984	10 662
Amt Amrum .....		3	20,44	436	477	1 225	483	742	1 975	786
Dagebüll .....		5	60,01	317	403	1 430	801	629	2 068	1 001
Emmelsbüll .....		4	60,09	519	600	2 362	1 521	841	2 553	1 228
Enge .....		10	43,19	418	499	1 597	813	784	2 359	1 144
Fahretoft .....		2	20,18	207	235	804	379	425	976	454

1) Einschl. bewohnte gemeindefreie Grundstücke. - 2) Privathaushalte und Anstaltshaushalte. - 3) Erwerbsbevölkerung der BZ- Wirtschafts- 5) bzw. Kirchspielsfreie Gemeinden einschl. Stadtgemeinden. - 6) bzw. Kirchspielslandgemeinde. - 7) Die Ämter Borsfleth und Herzhorn wurden mit



Bevölkerungsdichte in den kreisfreien Städten, Landkreisen, amtsfreien Gemeinden und Ämtern

01 1 44 - 01 1 48

völkerung am					Zu (+) bzw. Abnahme (-)					Bevölkerungs-			Stati- stische Kenn- ziffer
1950	6.6.1961				1961 gegenüber 1950					dichte			
weib- lich	ins- ge- samt	darunter land- und forstwirt- schaftliche Bevölkerung 3)	männ- lich	weib- lich	insgesamt	männ- lich	weib- lich	17.5. 1939	13.9. 1950	6.6. 1961			
zahl		%	Anzahl		%	Anzahl		Einwohner je qkm					
3 458	5 624	1 076	19,1	2 713	2 911	- 951	- 14,5	- 404	- 547	33,5	84,4	72,2	01 1 45
1 819	2 586	948	36,7	1 230	1 356	- 915	- 26,1	- 452	- 463	28,1	55,2	40,8	
2 341	3 402	1 120	32,9	1 640	1 762	- 1 117	- 24,7	- 538	- 579	26,8	57,1	43,0	
3 252	4 051	1 375	33,9	2 004	2 047	- 2 129	- 34,4	- 924	- 1 205	38,3	79,6	52,2	
2 881	3 504	1 135	32,4	1 668	1 836	- 1 921	- 35,4	- 876	- 1 045	34,1	76,4	49,4	
2 265	3 712	902	24,3	1 772	1 940	- 559	- 13,1	- 234	- 325	53,5	100,8	87,6	
1 925	2 172	934	43,0	1 056	1 116	- 1 430	- 39,7	- 621	- 809	31,3	65,6	39,6	
1 896	3 638	580	15,9	1 670	1 968	- 204	- 5,3	- 276	+ 72	38,4	71,0	67,2	
2 626	3 069	1 015	33,1	1 508	1 561	- 1 986	- 39,3	- 921	- 1 065	41,9	87,4	53,1	
5 207	9 543	1 559	16,3	4 549	4 994	- 357	- 3,6	- 144	- 213	57,9	123,3	118,8	
2 016	2 707	1 325	48,9	1 334	1 373	- 1 239	- 31,4	- 596	- 643	25,8	52,7	36,1	
2 107	2 807	979	34,9	1 389	1 418	- 1 242	- 30,7	- 553	- 689	19,8	40,4	28,0	
84 047	121 906	14 915	12,2	57 080	64 826	- 34 139	- 21,9	- 14 918	- 19 221	92,1	166,8	130,3	01 1 46
40 217	66 782	1 056	1,6	30 755	36 027	- 6 871	- 9,3	- 2 681	- 4 190	737,3	1 196,1	1 084,5	
2 224	2 581	739	28,6	1 217	1 364	- 1 575	- 37,9	- 715	- 860	51,9	102,7	63,8	
2 768	4 805	674	14,0	2 336	2 469	- 355	- 6,9	- 56	- 299	45,1	95,4	88,8	
1 976	2 244	612	27,3	1 040	1 204	- 1 444	- 39,2	- 672	- 772	38,7	89,4	54,4	
3 395	4 540	828	18,2	2 104	2 436	- 1 993	- 30,5	- 1 034	- 959	62,0	121,4	84,3	
1 397	1 474	634	43,0	722	752	- 1 189	- 44,6	- 544	- 645	27,5	64,0	35,4	
1 679	2 425	464	19,1	1 178	1 247	- 689	- 22,1	- 257	- 432	65,2	129,6	100,9	
3 900	4 276	1 741	40,7	2 080	2 196	- 3 088	- 41,9	- 1 384	- 1 704	32,4	68,0	39,5	
3 599	4 914	1 009	20,5	2 342	2 572	- 1 885	- 27,7	- 858	- 1 027	71,4	144,6	104,5	
2 917	3 234	1 014	31,4	1 556	1 678	- 2 180	- 40,3	- 941	- 1 239	37,1	83,9	50,1	
2 519	2 990	769	25,7	1 425	1 565	- 1 737	- 36,7	- 783	- 954	43,0	89,7	56,8	
3 686	5 815	805	13,8	2 698	3 117	- 1 197	- 17,1	- 628	- 569	60,3	112,6	93,4	
3 340	4 453	947	21,3	2 142	2 311	- 1 796	- 28,7	- 767	- 1 029	48,8	101,3	72,2	
2 874	2 960	929	31,4	1 395	1 565	- 2 340	- 44,2	- 1 031	- 1 309	57,1	103,6	57,9	
2 195	2 577	699	27,1	1 244	1 333	- 1 580	- 38,0	- 718	- 862	47,5	98,0	60,7	
2 477	3 074	815	26,5	1 504	1 570	- 1 620	- 34,5	- 713	- 907	43,5	81,1	53,1	
2 884	2 762	1 180	42,7	1 342	1 420	- 2 600	- 48,5	- 1 136	- 1 464	39,8	75,7	39,0	
77 820	143 657	13 239	9,2	68 097	75 560	- 2 774	- 1,9	- 514	- 2 260	85,8	185,0	181,5	01 1 47
37 563	80 106	2 559	3,2	37 193	42 913	+ 10 431	+ 15,0	+ 5 081	+ 5 350	206,7	441,1	507,1	
4 456	5 726	1 753	30,6	2 807	2 919	- 2 830	- 33,1	- 1 293	- 1 537	43,3	88,4	59,1	
4 428	5 828	1 416	24,3	2 843	2 985	- 2 569	- 30,6	- 1 126	- 1 443	47,0	97,6	67,7	
2 611	5 472	467	8,5	2 637	2 835	+ 490	+ 9,8	+ 266	+ 224	67,6	179,2	196,8	
1 982	3 823	261	6,8	1 850	1 973	+ 48	+ 1,3	+ 57	- 9	98,4	213,3	216,0	
4 725	10 181	448	4,4	4 935	5 246	+ 1 098	+ 12,1	+ 577	+ 521	181,5	428,2	480,0	
2 646	4 027	491	12,2	1 918	2 109	- 971	- 19,4	- 434	- 537	54,2	139,1	112,0	
2 920	3 738	948	25,4	1 841	1 897	- 1 738	- 31,7	- 715	- 1 023	50,5	106,7	72,8	
2 981	3 659	1 194	32,6	1 795	1 864	- 2 001	- 35,4	- 884	- 1 117	40,4	82,0	53,0	
4 024	5 934	963	16,2	2 805	3 129	- 1 733	- 22,6	- 838	- 895	48,9	120,6	93,4	
2 847	5 870	892	15,2	3 009	2 861	+ 161	+ 2,8	+ 147	+ 14	62,2	109,4	112,5	
3 950	6 030	758	12,6	2 845	3 185	- 1 274	- 17,4	- 509	- 765	56,2	127,2	105,1	
2 687	3 263	1 089	33,4	1 619	1 644	- 1 886	- 36,6	- 843	- 1 043	48,3	94,5	59,9	
52 240	71 825	13 760	19,2	33 952	37 873	- 26 400	- 26,9	- 12 033	- 14 367	69,6	126,6	92,6	01 1 48
20 791	30 736	2 747	8,9	14 262	16 474	- 7 966	- 20,6	- 3 649	- 4 317	135,0	244,2	193,9	
5 333	6 618	2 006	30,3	3 137	3 481	- 3 480	- 34,5	- 1 628	- 1 852	45,8	85,9	56,3	
848	1 069	393	36,8	549	520	- 559	- 34,3	- 231	- 328	44,3	81,2	53,3	
2 101	2 938	322	11,0	1 396	1 542	- 979	- 25,0	- 420	- 559	69,6	124,3	93,3	
4 497	5 418	907	16,7	2 432	2 986	- 2 816	- 34,2	- 1 305	- 1 511	87,7	164,3	108,1	
2 794	3 199	592	18,5	1 544	1 655	- 2 047	- 39,0	- 908	- 1 139	77,4	137,4	83,8	
1 947	4 219	444	10,5	2 019	2 200	+ 522	+ 14,1	+ 269	+ 253	72,5	141,9	161,9	
1 759	2 074	884	42,6	1 043	1 031	- 1 376	- 39,9	- 648	- 728	41,6	70,3	42,2	
3 446	4 369	1 412	32,3	2 138	2 231	- 2 202	- 33,5	- 987	- 1 215	55,0	99,3	66,0	
3 521	4 745	1 709	36,0	2 325	2 420	- 2 060	- 30,3	- 959	- 1 101	40,1	71,5	49,9	
2 229	2 820	1 245	44,1	1 390	1 430	- 1 471	- 34,3	- 672	- 799	34,2	62,6	41,1	
2 974	3 620	1 099	30,4	1 717	1 903	- 1 966	- 35,2	- 895	- 1 071	55,7	102,2	66,2	
39 033	59 393	11 268	19,0	27 829	31 564	- 12 480	- 17,4	- 5 011	- 7 469	54,0	83,9	69,3	01 1 48
13 322	21 234	763	3,6	9 351	11 883	- 2 750	- 11,5	- 1 311	- 1 439	225,7	357,0	316,1	
1 189	1 769	115	6,5	644	1 125	- 206	- 10,4	- 142	- 64	59,9	96,6	86,5	
1 067	1 286	522	40,6	633	653	- 782	- 37,8	- 368	- 414	23,8	34,5	21,4	
1 325	2 154	865	40,2	1 077	1 077	- 399	- 15,6	- 151	- 248	39,3	42,5	35,8	
1 215	1 716	743	43,3	876	840	- 643	- 27,3	- 268	- 375	37,0	54,6	39,7	
522	790	268	33,9	389	401	- 186	- 19,1	- 65	- 121	39,8	48,4	39,1	

abteilung „Land- und Forstwirtschaft, Tierhaltung und Fischerei“ einschl. der Angehörigen ohne Erwerb. - 4) Einschl. Stadtgemeinden.  
Wirkung vom 1.1.1963 zu einem neuen Amt „Borsfleth-Herzhorn“ zusammengeschlossen.

## 2. Zahl der Gemeinden, Fläche, bewohnte Gebäude, Haushalte, Wohnbevölkerung und

01 1 48, 02, 03 1 11 – 03 3 11

Stati- stische Kenn- ziffer	Kreisfreie Stadt, Landkreis, Amtsfreie Gemeinden, Amt	Ge- mei- nen 1)	Fläche	Be- wohnte Ge- bäude	Haus- halte 2)	Wohnbe- völkerung				
						17.5.1939			13.9.	
		Anzahl	qkm			ins- ge- samt	männ- lich	weib- lich	ins- ge- samt	männ- lich
										An
	Amt Keitum . . . . .	8	65,97	1 552	2 219	5 655	3 522	2 133	9 662	4 307
	Klixbüll . . . . .	5	52,43	341	428	1 242	621	621	2 068	984
	Ladelund . . . . .	4	57,08	311	419	1 363	781	582	1 926	925
	Leck . . . . .	8	87,35	1 262	2 256	4 020	2 044	1 976	7 714	3 599
	Lindholm . . . . .	2	36,17	616	747	2 163	1 095	1 068	3 129	1 488
	Medelby . . . . .	6	78,00	391	506	1 409	715	694	2 389	1 143
	Neukirchen . . . . .	3	58,72	559	659	2 139	1 164	975	2 698	1 277
	Osterlandföhr . . . . .	5	39,66	446	505	1 463	672	791	2 054	903
	Süderlügum . . . . .	7	75,86	757	1 055	2 781	1 503	1 278	4 243	2 000
	Westerlandföhr . . . . .	9	34,67	387	403	1 451	633	818	2 075	939
<b>01</b>	<b>Land insgesamt . . . . .</b>	<b>1 395</b>	<b>15 657,37</b>	<b>355 173</b>	<b>807 508</b>	<b>1 589 011</b>	<b>816 705</b>	<b>772 306</b>	<b>2 594 648</b>	<b>1 210 466</b>
	Kreisfreie Städte . . . . .	4	366,59	65 994	262 901	555 203	287 392	267 811	672 044	313 117
	Landkreise . . . . .	1 391	15 290,78	289 179	544 607	1 033 808	529 313	504 495	1 922 604	897 349
	Amtsfreie Gemeinden 4) . . . . .	114	2 492,81	140 398	314 913	509 422	261 049	248 373	922 136	424 269
	Ämter 5) . . . . .	1 277	12 797,97	148 781	229 694	524 386	268 264	256 122	1 000 468	473 080

02

Ham

Freie und Hanse

**02 | Land insgesamt . . . . . | 1 | 747,23 | 156 917 | 751 613 | 1 711 877 | 820 134 | 891 743 | 1 605 606 | 752 357**

03

Nieder

<b>03 1</b>	<b>RB Hannover</b>									
	Kreisfreie Städte . . . . .	2	172,29	40 228	250 606	502 747	239 958	262 789	492 418	230 351
03 1 11	Hameln . . . . .	1	37,78	5 572	19 485	31 797	16 005	15 792	48 122	21 715
03 1 12	Hannover . . . . .	1	134,50	34 656	231 121	470 950	223 953	246 997	444 296	208 636
	Landkreise . . . . .	698	6 393,71	127 186	276 379	515 708	261 136	254 572	892 979	421 093
03 1 31	Grafschaft Diepholz . . . . .	71	1 161,70	13 072	20 391	51 312	27 228	24 084	81 349	39 091
03 1 32	Grafschaft Hoya . . . . .	112	1 208,73	19 982	33 118	78 996	39 505	39 491	131 358	62 130
03 1 33	Grafschaft Schaumburg . . . . .	88	442,67	11 803	27 184	51 368	25 194	26 174	91 118	41 750
03 1 34	Hameln-Pyrmont . . . . .	80	585,16	11 588	27 693	49 039	23 434	25 605	93 456	42 627
03 1 35	Hannover . . . . .	78	498,99	21 523	63 259	91 686	47 776	43 910	154 768	74 459
03 1 36	Neustadt am Rübenberge . . . . .	57	583,46	10 932	24 157	39 589	20 900	18 689	72 617	34 480
03 1 37	Nienburg (Weser) . . . . .	95	1 163,80	17 145	30 575	66 732	33 736	32 996	115 550	55 665
03 1 38	Schaumburg-Lippe . . . . .	67	340,97	12 160	28 216	52 640	26 092	26 548	84 526	39 122
03 1 39	Springe . . . . .	50	408,24	8 981	21 786	34 346	17 271	17 075	68 237	31 769
<b>03 1</b>	<b>Zusammen . . . . .</b>	<b>700</b>	<b>6 566,00</b>	<b>167 414</b>	<b>526 985</b>	<b>1 018 455</b>	<b>501 094</b>	<b>517 361</b>	<b>1 385 397</b>	<b>651 444</b>
<b>03 2</b>	<b>RB Hildesheim</b>									
	Kreisfreie Städte . . . . .	2	59,28	14 366	69 740	123 315	60 324	62 991	150 976	69 586
03 2 11	Göttingen . . . . .	1	26,82	6 594	33 534	51 214	24 709	26 505	78 684	36 270
03 2 12	Hildesheim . . . . .	1	32,46	7 772	36 206	72 101	35 615	36 486	72 292	33 316
	Landkreise . . . . .	632	5 156,67	114 452	262 823	501 485	248 886	252 599	866 585	403 528
03 2 31	Alfeld (Leine) . . . . .	76	487,74	11 447	29 310	51 149	25 211	25 938	95 502	44 537
03 2 32	Duderstadt . . . . .	30	219,64	6 702	11 269	28 444	13 042	15 402	43 102	19 672
03 2 33	Einbeck . . . . .	42	310,08	6 430	14 137	26 969	13 221	13 748	47 786	22 096
03 2 34	Göttingen . . . . .	73	480,64	8 811	21 187	40 505	21 369	19 136	65 407	31 214
03 2 35	Hildesheim-Marienburg . . . . .	107	643,31	16 359	35 468	67 398	33 442	33 956	126 888	59 371
03 2 36	Holzminde . . . . .	75	601,24	12 271	29 164	54 981	27 458	27 523	95 034	43 572
03 2 37	Münden . . . . .	37	326,83	6 456	14 994	31 081	15 776	15 305	47 686	22 182
03 2 38	Northeim . . . . .	80	748,90	13 352	30 174	59 111	29 806	29 305	106 226	49 583
03 2 39	Osterode am Harz . . . . .	40	409,55	12 936	29 211	55 007	26 657	28 350	91 291	42 555
03 2 40	Peine . . . . .	58	395,85	14 509	33 865	58 885	29 313	29 572	106 108	49 670
03 2 41	Zellerfeld . . . . .	14	532,89	5 179	14 044	27 955	13 591	14 364	41 555	19 076
<b>03 2</b>	<b>Zusammen . . . . .</b>	<b>634</b>	<b>5 215,96</b>	<b>128 818</b>	<b>332 563</b>	<b>624 800</b>	<b>309 210</b>	<b>315 590</b>	<b>1 017 561</b>	<b>473 114</b>
<b>03 3</b>	<b>RB Lüneburg</b>									
	Kreisfreie Städte . . . . .	3	111,09	19 227	64 273	86 755	49 112	37 643	143 481	68 300
03 3 11	Celle . . . . .	1	38,13	7 654	21 211	37 915	19 869	18 046	59 920	28 111

1) Einschl. bewohnte gemeindefreie Grundstücke. – 2) Privathaushalte und Anstalts Haushalte. – 3) Erwerbsbevölkerung der BZ-Wirtschaftsab-  
schen und Süderdithmarschen = Kirchspielsfreie Gemeinden; einschl. Stadtgemeinden. – 5) In den Landkreisen Norderdithmarschen und Süder-

Bevölkerungsdichte in den kreisfreien Städten, Landkreisen, amtsfreien Gemeinden und Ämtern

01 1 48, 02, 03 1 11 - 03 3 11

völkerung am					Zu- (+) bzw. Abnahme (-) 1961 gegenüber 1950				Bevölkerungs- dichte			Stati- stische Kenn- ziffer
1950	6.6.1961											
weib- lich	ins- ge- samt	darunter land- und forstwirt- schaftliche Bevölkerung 3)	männ- lich	weib- lich	insgesamt	männ- lich	weib- lich	17.5. 1939	13.9. 1950	6.6. 1961		
zahl		%	Anzahl		%	Anzahl		Einwohner je qkm				
5 355	6 921	525 7,6	3 127	3 794	2 741 28,4	1 180	1 561	85,7	146,5	104,9		
1 084	1 517	617 40,7	736	781	551 26,6	248	303	23,7	39,4	28,9		
1 001	1 484	774 52,2	753	731	442 22,9	172	270	23,9	33,7	26,0		
4 115	7 540	1 307 17,3	3 940	3 600	174 2,3	341	515	46,0	88,3	86,3		
1 641	2 510	710 28,3	1 250	1 260	619 19,8	238	381	59,8	86,5	69,4		
1 246	1 815	945 52,1	905	910	574 24,0	238	336	18,1	30,6	23,3		
1 421	2 202	833 37,8	1 077	1 125	496 18,4	200	296	36,4	45,9	37,5		
1 151	1 586	485 30,6	714	872	468 22,8	189	279	36,9	51,8	40,0		
2 243	3 374	1 071 31,7	1 676	1 698	869 20,5	324	545	36,7	55,9	44,5		
1 136	1 495	725 48,5	681	814	580 28,0	258	322	41,9	59,9	43,1		
1 384 182	2 317 441	260 059 11,2	1 093 869	1 223 572	277 207 10,7	116 597	160 610	101,5	165,7	148,0	01	
358 927	681 993	7 043 1,0	317 442	364 551	9 949 1,5	4 325	5 624	1 514,5	1 833,2	1 860,4		
1 025 255	1 635 448	253 016 15,5	776 427	859 021	287 156 14,9	120 922	166 234	67,6	125,7	107,0		
497 867	895 043	46 617 5,2	417 757	477 286	27 093 2,9	6 512	20 581	204,4	369,9	359,0		
527 388	740 405	206 399 27,9	358 670	381 735	260 063 26,0	114 410	145 653	41,0	78,2	57,9		

burg  
stadt Hamburg

02

853 249 | 1 832 346 | 19 485 | 1,1 | 844 332 | 988 014 | 226 740 | 14,1 | 91 975 | 134 765 | 2 291,0 | 2 148,7 | 2 452,2 | 02

sachsen

03

262 067	623 360	2 645 0,4	285 735	337 625	130 942 26,6	55 384	75 558	2 918,0	2 858,1	3 618,1	
26 407	50 443	341 0,7	22 438	28 005	2 321 4,8	723	1 598	841,6	1 273,7	1 335,2	03 1 11
235 660	572 917	2 304 0,4	263 297	309 620	128 621 28,9	54 661	73 960	3 501,5	3 303,3	4 259,6	03 1 12
471 886	829 801	124 676 15,0	395 677	434 124	63 178 7,1	25 416	37 762	80,7	139,7	129,8	
42 258	73 029	21 687 29,7	35 742	37 287	8 320 10,2	3 349	4 971	44,2	70,0	62,9	03 1 31
69 228	111 865	29 160 26,1	53 842	58 023	19 493 14,8	8 288	11 205	65,4	108,7	92,5	03 1 32
49 368	75 674	8 900 11,8	34 839	40 835	15 444 16,9	6 911	8 533	116,0	205,8	170,9	03 1 33
50 829	77 088	9 855 12,8	35 352	41 736	16 368 17,5	7 275	9 093	83,8	159,7	131,7	03 1 34
80 309	177 140	8 360 4,7	85 295	91 845	22 372 14,5	10 836	11 536	183,7	310,2	355,0	03 1 35
38 137	75 651	9 557 12,6	36 865	38 786	3 034 4,2	2 385	649	67,9	124,5	129,7	03 1 36
59 885	99 205	23 417 23,6	47 975	51 230	16 345 14,1	7 690	8 655	57,3	99,3	85,2	03 1 37
45 404	78 087	6 923 8,9	36 543	41 544	6 439 7,6	2 579	3 860	154,4	247,9	229,0	03 1 38
36 468	62 062	6 817 11,0	29 224	32 838	6 175 9,0	2 545	3 630	84,1	167,1	152,0	03 1 39
733 953	1 453 161	127 321 8,8	681 412	771 749	67 764 4,9	29 968	37 796	155,1	211,0	221,3	03 1
03 2											
81 390	176 669	972 0,6	80 216	96 453	25 693 17,0	10 630	15 063	2 080,2	2 546,8	2 980,2	
42 414	80 373	316 0,4	36 431	43 942	1 689 2,1	161	1 528	1 909,5	2 933,8	2 996,8	03 2 11
38 976	96 296	656 0,7	43 785	52 511	24 004 33,2	10 469	13 535	2 221,2	2 227,1	2 966,6	03 2 12
463 057	767 127	89 732 11,7	361 911	405 216	99 458 11,5	41 617	57 841	97,2	168,1	148,8	
50 965	80 384	8 259 10,3	37 734	42 650	15 118 15,8	6 803	8 315	104,9	195,8	164,8	03 2 31
23 430	38 713	7 253 18,7	17 818	20 895	4 389 10,2	1 854	2 535	129,5	196,2	176,3	03 2 32
25 690	42 724	6 696 15,7	19 893	22 831	5 062 10,6	2 203	2 859	87,0	154,1	137,8	03 2 33
34 193	64 331	9 982 15,5	31 321	33 010	1 076 1,6	107	1 183	84,3	136,1	133,8	03 2 34
67 517	108 894	13 030 12,0	51 677	57 217	17 994 14,2	7 694	10 300	104,8	197,2	169,3	03 2 35
51 462	81 553	8 622 10,6	38 141	43 412	13 481 14,2	5 431	8 050	91,4	158,1	135,6	03 2 36
25 504	44 166	4 564 10,3	21 135	23 031	3 520 7,4	1 047	2 473	95,1	145,9	135,1	03 2 37
56 643	90 539	13 131 14,5	42 649	47 890	15 687 14,8	6 934	8 753	78,9	141,8	120,9	03 2 38
48 736	84 211	9 137 10,9	39 126	45 085	7 080 7,8	3 429	3 651	134,3	222,9	205,6	03 2 39
56 438	95 872	7 642 8,0	45 613	50 259	10 236 9,6	4 057	6 179	148,8	268,1	242,2	03 2 40
22 479	35 740	1 416 4,0	16 804	18 936	5 815 14,0	2 272	3 543	52,5	78,0	67,1	03 2 41
544 447	943 796	90 704 9,6	442 127	501 669	73 765 7,2	30 987	42 778	119,8	195,1	180,9	03 2
03 3											
75 181	182 629	1 517 0,8	87 301	95 328	39 148 27,3	19 001	20 147	780,9	1 291,6	1 644,0	
31 809	58 506	779 1,3	27 251	31 255	1 414 2,4	860	554	994,4	1 571,5	1 534,4	03 3 11

teilung „Land- und Forstwirtschaft, Tierhaltung und Fischerei“ einschl. der Angehörigen ohne Erwerb. - 4) In den Landkreisen Norderdithmar- dithmarschen = Kirchspielslandgemeinden.

## 2. Zahl der Gemeinden, Fläche, bewohnte Gebäude, Haushalte, Wohnbevölkerung und

03 3 12 – 03 7 12

Stati- stische Kenn- ziffer	Kreisfreie Stadt, Landkreis, Amtsfreie Gemeinden, Amt	Ge- mein- den 1)	Fläche	Be- wohnte Ge- bäude	Haus- halte <sup>2)</sup>	Wohnbe- völkerung				
						17.5.1939			13.9.	
		Anzahl	qkm			ins- ge- samt	männ- lich	weib- lich	ins- ge- samt	männ- lich
										An-
03 3 12	Lüneburg .....	1	41,76	6 989	21 127	42 043	22 929	19 114	58 139	26 940
03 3 13	Wolfsburg .....	1	31,20	4 584	21 935	6 797	6 314	483	25 422	13 249
	Landkreise .....	1 115	10 867,49	121 285	241 768	460 684	238 261	222 423	848 824	405 996
03 3 31	Burgdorf .....	70	824,88	15 650	37 839	61 579	30 980	30 599	114 934	54 932
03 3 32	Celle .....	99	1 550,68	14 745	28 556	54 753	29 003	25 750	101 666	49 213
03 3 33	Fallingb.ostel .....	73	957,93	9 763	19 514	39 019	21 210	17 809	72 482	34 541
03 3 34	Gifhorn .....	149	1 606,34	18 666	35 930	65 739	33 946	31 793	119 281	57 584
03 3 35	Harburg .....	139	1 347,53	20 342	35 683	65 341	33 068	32 273	120 270	57 218
03 3 36	Lüchow-Dannenberg .....	230	1 209,16	10 028	16 998	41 176	20 995	20 181	72 741	34 567
03 3 37	Lüneburg .....	108	1 001,51	9 427	17 486	36 899	19 406	17 493	65 356	31 464
03 3 38	Soltau .....	58	923,86	8 578	18 415	33 817	18 354	15 463	64 480	30 841
03 3 39	Uelzen .....	189	1 445,60	14 086	31 347	62 361	31 299	31 062	117 614	55 636
03 3	Zusammen ...	1 118	10 978,58	140 512	306 041	547 439	287 373	260 066	992 305	474 296
03 4	RB Stade									
	Kreisfreie Stadt									
03 4 11	Cuxhaven .....	1	49,35	4 918	16 057	33 139	17 119	16 020	46 861	21 919
	Landkreise .....	556	6 669,89	94 187	158 466	360 067	186 393	173 674	607 105	289 370
03 4 31	Bremervörde .....	109	1 240,63	12 127	18 613	46 272	23 882	22 390	81 127	39 408
03 4 32	Land Hadeln .....	58	865,84	12 485	19 275	45 506	23 717	21 789	75 814	35 625
03 4 33	Osterholz .....	56	610,85	11 740	20 338	42 550	22 192	20 358	73 407	34 928
03 4 34	Rotenburg (Hannover) .....	64	840,32	8 715	14 726	34 377	17 815	16 562	59 909	28 361
03 4 35	Stade .....	92	1 262,84	21 661	39 891	88 494	45 715	42 779	145 954	68 639
03 4 36	Verden .....	80	681,61	14 225	25 405	52 951	27 405	25 546	87 704	41 955
03 4 37	Wesermünde .....	97	1 167,80	13 234	20 218	49 917	25 667	24 250	83 190	40 454
03 4	Zusammen ...	557	6 719,24	99 105	174 523	393 206	203 512	189 694	653 966	311 289
03 5	RB Osnabrück									
	Kreisfreie Stadt									
03 5 11	Osnabrück .....	1	56,46	13 630	49 995	107 081	51 538	55 543	109 538	50 841
	Landkreise .....	511	6 149,22	96 323	151 704	408 829	211 665	197 164	571 147	271 737
03 5 31	Aschendorf-Hümmling .....	54	1 145,90	12 265	15 765	61 996	35 599	26 397	68 475	33 307
03 5 32	Bersenbrück .....	95	1 054,33	13 721	21 943	59 864	31 045	28 819	88 535	41 702
03 5 33	Grafschaft Bentheim .....	65	915,96	18 746	27 833	66 911	33 764	33 147	94 339	45 177
03 5 34	Lingen .....	58	816,29	11 335	17 416	48 979	25 088	23 891	66 953	31 849
03 5 35	Melle .....	56	254,02	6 517	11 540	27 424	13 517	13 907	43 847	20 459
03 5 36	Meppen .....	73	1 037,51	11 239	15 403	48 211	25 632	22 579	60 899	29 819
03 5 37	Osnabrück .....	79	611,13	17 766	34 231	76 616	37 620	38 996	117 534	55 068
03 5 38	Wittlage .....	31	314,08	4 734	7 573	18 828	9 400	9 428	30 565	14 356
03 5	Zusammen ...	512	6 205,67	109 953	201 699	515 910	263 203	252 707	680 685	322 578
03 6	RB Aurich									
	Kreisfreie Stadt									
03 6 11	Emden .....	1	60,56	6 722	15 380	37 681	18 589	19 092	37 243	17 869
	Landkreise .....	310	3 076,00	68 922	98 668	257 979	128 683	129 296	347 802	163 191
03 6 31	Aurich (Ostfriesland) .....	64	649,45	15 191	20 852	54 533	27 406	27 127	74 009	35 123
03 6 32	Leer .....	112	1 058,89	25 682	38 661	101 609	50 967	50 642	132 292	61 730
03 6 33	Norden .....	71	648,45	16 678	23 889	60 286	29 205	31 081	83 069	38 553
03 6 34	Wittmund .....	63	719,21	11 371	15 266	41 551	21 105	20 446	58 432	27 785
03 6	Zusammen ...	311	3 136,56	75 644	114 048	295 660	147 272	148 388	385 045	181 060
03 7	VB Braunschweig									
	Kreisfreie Städte	3	354,93	34 589	154 221	268 747	142 397	126 350	365 116	170 908
03 7 11	Braunschweig .....	1	76,77	18 307	101 219	196 068	97 792	98 276	223 760	104 645
03 7 12	Goslar .....	1	65,44	4 911	15 920	27 081	13 842	13 239	40 689	18 313

1) Einschl. bewohnte gemeindefreie Grundstücke. – 2) Privathaushalte und Anstalts Haushalte. – 3) Erwerbsbevölkerung der BZ-Wirtschaftsab

## Bevölkerungsdichte in den kreisfreien Städten, Landkreisen, amtsfreien Gemeinden und Ämtern

03 3 12 - 03 7 12

völkerung am				Zu- (+) bzw. Abnahme (-) 1961 gegenüber 1950						Bevölkerungs- dichte			Stati- stische Kenn- ziffer
1950	6.6.1961												
weib- lich	ins- ge- samt	darunter land- und forstwirt- schaftliche Bevölkerung <sup>3)</sup>	männ- lich	weib- lich	insgesamt	männ- lich	weib- lich	17.5. 1939	13.9. 1950	6.6. 1961			
zahl			%	Anzahl		%	Anzahl		Einwohner je qkm				
31 199	59 563	423	0,7	27 748	31 815	+ 1 424	+ 2,4	+ 808	+ 616	1 006,8	1 392,2	1 426,3	03 3 12
12 173	64 560	315	0,5	32 302	32 258	+ 39 138	+154,0	+ 19 053	+ 20 085	217,9	814,8	2 069,2	03 3 13
442 828	770 430	141 388	18,4	371 410	399 020	- 78 394	- 9,2	- 34 586	- 43 808	42,4	78,1	70,9	
60 002	115 062	11 322	9,8	55 315	59 747	+ 128	+ 0,1	+ 383	- 255	74,7	139,3	139,5	03 3 31
52 453	93 829	15 661	16,7	45 601	48 228	- 7 837	- 7,7	- 3 612	- 4 225	35,3	65,6	60,5	03 3 32
37 941	60 919	10 742	17,6	29 228	31 691	- 11 563	- 16,0	- 5 313	- 6 250	40,7	75,7	63,6	03 3 33
61 697	119 427	22 712	19,0	58 707	60 720	+ 146	+ 0,1	+ 1 123	- 977	40,9	74,3	74,3	03 3 34
63 052	116 122	21 357	18,4	56 525	59 597	- 4 148	- 3,4	- 693	- 3 455	48,5	89,3	86,2	03 3 35
38 174	52 961	15 548	29,4	24 553	28 408	- 19 780	- 27,2	- 10 014	- 9 766	34,1	60,2	43,8	03 3 36
33 892	57 359	14 243	24,8	27 651	29 708	- 7 997	- 12,2	- 3 813	- 4 184	36,8	65,3	57,3	03 3 37
33 639	59 335	9 258	15,6	28 885	30 450	- 5 145	- 8,0	- 1 956	- 3 189	36,6	69,8	64,2	03 3 38
61 978	95 416	20 545	21,5	44 945	50 471	- 22 198	- 18,9	- 10 691	- 11 507	43,1	81,4	66,0	03 3 39
518 009	953 059	142 905	15,0	458 711	494 348	- 39 246	- 4,0	- 15 585	- 23 661	49,9	90,4	86,8	03 3
													03 4
24 942	44 096	3 058	6,9	20 777	23 319	- 2 765	- 5,9	- 1 142	- 1 623	671,5	949,6	893,5	03 4 11
317 735	536 903	124 596	23,2	261 045	275 858	- 70 202	- 11,6	- 28 325	- 41 877	54,0	91,0	80,5	
41 719	69 427	22 829	32,9	34 236	35 191	- 11 700	- 14,4	- 5 172	- 6 528	37,3	65,4	56,0	03 4 31
40 189	61 099	16 190	26,5	29 323	31 776	- 14 715	- 19,4	- 6 302	- 8 413	52,6	87,6	70,6	03 4 32
38 479	69 971	11 733	16,8	34 294	35 677	- 3 436	- 4,7	- 634	- 2 802	69,7	120,2	114,5	03 4 33
31 548	52 446	13 706	26,1	25 424	27 022	- 7 463	- 12,5	- 2 937	- 4 526	40,9	71,3	62,4	03 4 34
77 315	128 238	27 010	21,1	61 781	66 457	- 17 716	- 12,1	- 6 858	- 10 858	70,1	115,6	101,5	03 4 35
45 749	83 412	13 452	16,1	40 471	42 941	- 4 292	- 4,9	- 1 484	- 2 808	77,7	128,7	122,4	03 4 36
42 736	72 310	19 676	27,2	35 516	36 794	- 10 880	- 13,1	- 4 938	- 5 942	42,7	71,2	61,9	03 4 37
342 677	580 999	127 654	22,0	281 822	299 177	- 72 967	- 11,2	- 29 467	- 43 500	58,5	97,3	86,5	03 4
													03 5
58 697	138 658	1 067	0,8	63 177	75 481	+ 29 120	+ 26,6	+ 12 336	+ 16 784	1 896,6	1 940,1	2 455,9	03 5 11
299 410	572 018	129 400	22,6	273 697	298 321	+ 871	+ 0,2	+ 1 960	- 1 089	66,5	92,9	93,0	
35 168	66 426	24 000	36,1	32 001	34 425	- 2 049	- 3,0	- 1 306	- 743	54,1	59,8	58,0	03 5 31
46 833	79 927	22 785	28,5	37 703	42 224	- 8 608	- 9,7	- 3 999	- 4 609	56,8	84,0	75,8	03 5 32
49 162	100 607	18 493	18,4	48 004	52 603	+ 6 268	+ 6,6	+ 2 827	+ 3 441	73,1	103,0	109,8	03 5 33
35 104	71 380	16 551	23,2	34 538	36 842	+ 4 427	+ 6,6	+ 2 689	+ 1 738	60,0	82,0	87,4	03 5 34
23 388	39 218	8 054	20,5	18 495	20 723	- 4 629	- 10,6	- 1 964	- 2 665	108,0	172,6	154,4	03 5 35
31 080	66 539	17 953	27,0	32 621	33 918	+ 5 640	+ 9,3	+ 2 802	+ 2 838	46,5	58,7	64,1	03 5 36
62 466	120 883	14 302	11,8	57 569	63 314	+ 3 349	+ 2,8	+ 2 501	+ 848	125,4	192,3	197,8	03 5 37
16 209	27 038	7 262	26,9	12 766	14 272	- 3 527	- 11,5	- 1 590	- 1 937	59,9	97,3	86,1	03 5 38
358 107	710 676	130 467	18,4	336 874	373 802	+ 29 991	+ 4,4	+ 14 296	+ 15 695	83,1	109,7	114,5	03 5
													03 6
19 374	45 669	1 314	2,9	21 739	23 930	+ 8 426	+ 22,6	+ 3 870	+ 4 556	622,2	615,0	754,1	03 6 11
184 611	323 511	73 876	22,8	151 915	171 596	- 24 291	- 7,0	- 11 276	- 13 015	83,9	113,1	105,2	
38 886	72 262	19 127	26,5	34 713	37 549	- 1 747	- 2,4	- 410	- 1 337	84,0	114,0	111,3	03 6 31
70 562	123 794	25 762	20,8	57 909	65 885	- 8 498	- 6,4	- 3 821	- 4 677	96,0	124,9	116,9	03 6 32
44 516	75 872	13 473	17,8	34 787	41 085	- 7 197	- 8,7	- 3 766	- 3 431	93,0	128,1	117,0	03 6 33
30 647	51 583	15 514	30,1	24 506	27 077	- 6 849	- 11,7	- 3 279	- 3 570	57,8	81,2	71,7	03 6 34
203 985	369 180	75 190	20,4	173 654	195 526	- 15 865	- 4,1	- 7 406	- 8 459	94,3	122,8	117,7	03 6
													03 7
194 208	397 792	5 276	1,3	185 882	211 910	+ 32 676	+ 8,9	+ 14 974	+ 17 702	757,2	1 028,7	1 120,8	
119 115	246 085	1 362	0,6	114 345	131 740	+ 22 325	+ 10,0	+ 9 700	+ 12 625	2 554,0	2 914,7	3 205,5	03 7 11
22 376	41 431	558	1,3	18 839	22 592	+ 742	+ 1,8	+ 526	+ 216	413,8	621,8	633,1	03 7 12

teilung „Land- und Forstwirtschaft, Tierhaltung und Fischerei“ einschl. der Angehörigen ohne Erwerb. -

2. Zahl der Gemeinden, Fläche, bewohnte Gebäude, Haushalte, Wohnbevölkerung und

03 7 13 - 03 8 36, 04,05 1 11 - 05 1/2 32

Stati- stische Kenn- ziffer	Kreisfreie Stadt, Landkreis, Amtsfreie Gemeinden, Amt	Ge- mein- den 1)	Fläche	Be- wohnte Ge- bäude	Haus- halte 2)	Wohnbe				
						17.5.1939			13.9.	
		Anzahl	qkm			ins- ge- samt	männ- lich	weib- lich	ins- ge- samt	männ- lich
										An
03 7 13	Salzgitter .....	1	212,72	11 371	37 082	45 598	30 763	14 835	100 667	47 950
	Landkreise .....	357	2 765,93	64 293	162 702	297 826	150 163	147 663	506 399	236 460
03 7 31	Blankenburg .....	8	129,55	2 178	5 436	9 470	4 293	5 177	17 215	7 805
03 7 32	Braunschweig .....	79	462,77	10 575	24 316	42 740	23 106	19 634	72 174	34 089
03 7 33	Gandersheim .....	70	521,13	11 090	27 248	50 496	24 750	25 746	91 203	41 911
03 7 34	Goslar .....	33	304,76	5 840	14 273	28 780	14 206	14 574	50 129	23 308
03 7 35	Helmstedt .....	74	692,28	16 684	42 311	75 133	36 985	38 148	126 950	59 688
03 7 36	Wolfenbüttel .....	92	655,44	17 926	49 118	91 207	46 823	44 384	148 728	69 659
03 7	Zusammen ...	359	3 120,86	98 882	316 923	566 573	292 560	274 013	871 515	407 368
03 8	VB Oldenburg									
	Kreisfreie Städte .....	3	200,54	35 586	101 689	231 184	125 651	105 533	281 311	130 740
03 8 11	Delmenhorst .....	1	42,27	8 430	19 795	38 478	20 504	17 974	57 273	27 220
03 8 12	Oldenburg (Oldenburg) ..	1	102,84	17 893	44 843	79 020	40 173	38 847	122 809	56 359
03 8 13	Wilhelmshaven .....	1	55,43	9 263	37 051	113 686	64 974	48 712	101 229	47 161
	Landkreise .....	83	5 239,00	87 025	139 506	346 464	175 262	171 202	529 594	250 630
03 8 31	Ammerland .....	6	706,94	12 751	19 698	47 999	24 297	23 702	74 010	35 251
03 8 32	Cloppenburg .....	18	1 364,88	16 061	21 671	68 595	35 311	33 284	94 791	45 498
03 8 33	Friesland .....	17	630,75	15 955	27 347	59 828	29 740	30 088	94 945	44 269
03 8 34	Oldenburg (Oldenburg) ..	11	893,62	12 971	20 540	44 891	22 852	22 039	74 174	35 455
03 8 35	Vechta .....	12	759,90	12 612	17 991	52 176	25 748	26 428	79 125	37 297
03 8 36	Wesermarsch .....	19	882,92	16 675	32 259	72 975	37 314	35 661	112 549	52 860
03 8	Zusammen ...	86	5 439,54	122 611	241 195	577 648	300 913	276 735	810 905	381 370
03	Land insgesamt .....	4 277	47 382,41	942 939	2 213 977	4 539 691	2 305 137	2 234 554	6 797 379	3 202 519
	Kreisfreie Städte .....	16	1 064,50	169 266	721 961	1 390 649	704 688	685 961	1 626 944	760 514
	Landkreise .....	4 261	46 317,91	773 673	1 492 016	3 149 042	1 600 449	1 548 593	5 170 435	2 442 005
04										Bre
	Kreisfreie Städte									
04 0 11	Bremen .....	1	324,16	75 388	215 085	450 084	226 573	223 511	444 549	210 160
04 0 12	Bremerhaven .....	1	79,61	13 203	52 706	112 831	57 758	55 073	114 070	55 169
04	Land insgesamt .....	2	403,77	88 591	267 791	562 915	284 331	278 584	558 619	265 329
05										Nordrhein -
05 1/2	RB Düsseldorf									
	Kreisfreie Städte .....	14	1 334,34	336 792	1 401 993	3 138 492	1 498 628	1 639 864	3 024 491	1 421 590
05 1 11	Düsseldorf .....	1	158,29	44 879	276 990	541 410	256 808	284 602	500 516	231 977
05 2 12	Duisburg .....	1	143,32	43 913	179 041	434 646	212 693	221 953	410 783	197 613
05 2 13	Essen .....	1	188,39	62 179	265 668	666 743	323 347	343 396	605 411	289 820
05 1 14	Krefeld .....	1	112,81	22 113	79 617	170 968	79 128	91 840	171 875	79 161
05 1 15	Leverkusen .....	1	46,16	10 532	33 444	50 137	24 661	25 476	65 531	31 389
05 1 16	Mönchengladbach ....	1	97,05	17 198	53 649	128 306	60 204	68 102	124 879	57 653
05 2 17	Mülheim a.d. Ruhr ....	1	88,20	18 944	67 508	137 540	66 445	71 095	149 589	71 192
05 1 18	Neuß .....	1	53,09	9 824	31 929	59 654	28 181	31 473	63 478	29 749
05 2 19	Oberhausen .....	1	77,02	25 183	86 196	191 842	94 038	97 804	202 808	98 683
05 1 20	Remscheid .....	1	64,61	12 075	47 198	103 915	50 048	53 867	103 276	48 329
05 1 21	Rheydt .....	1	45,09	11 172	34 436	77 339	35 753	41 586	78 302	35 760
05 1 22	Solingen .....	1	79,99	20 370	66 621	140 466	66 982	73 484	147 845	68 440
05 1 23	Viersen .....	1	31,49	5 752	15 029	33 854	15 438	18 416	36 974	16 885
05 1 24	Wuppertal .....	1	148,84	32 658	164 667	401 672	184 902	216 770	363 224	164 939
	Landkreise .....	251	4 139,98	225 904	519 376	1 041 172	510 936	530 236	1 277 406	610 590
05 2 31	Dinslaken .....	6	220,60	15 279	36 612	65 315	32 829	32 486	79 813	39 658
	Amtsfreie Gemeinden ..	3	122,77	13 993	34 496	60 683	30 439	30 244	73 908	36 740
200	Amt Gahlen .....	3	97,83	1 286	2 116	4 632	2 390	2 242	5 905	2 918
05 1/2 32	Düsseldorf-Mettmann ..	25	433,55	35 402	111 295	184 851	90 250	94 601	244 885	115 873

1) Einschl. bewohnte gemeindefreie Grundstücke. - 2) Privathaushalte und Anstaltshaushalte. - 3) Erwerbsbevölkerung der BZ - Wirtschaftsab

Völkung am					Zu (+) bzw. Abnahme (–) 1961 gegenüber 1950				Bevölkerungs- dichte			Stati- stische Kenn- ziffer	
1950	6.6.1961												
weib- lich	ins- ge- samt	darunter land- und forstwirt- schaftliche Bevölkerung <sup>3)</sup>	männ- lich	weib- lich	insgesamt	männ- lich	weib- lich	17.5. 1939	13.9. 1950	6.6. 1961			
zahl		%	Anzahl		%	Anzahl		Einwohner je qkm					
52 717	110 276	3 356	3,0	52 698	57 578	+ 9 609	+ 9,5	+ 4 748	+ 4 861	214,4	473,2	518,4	03 7 13
269 939	457 943	49 428	10,8	214 902	243 041	– 48 456	– 9,6	– 21 558	– 26 898	107,7	183,1	165,6	
9 410	14 287	827	5,8	6 337	7 950	– 2 928	– 17,0	– 1 468	– 1 460	73,1	132,9	110,3	03 7 31
38 085	72 691	9 569	13,2	34 973	37 718	+ 517	+ 0,7	+ 884	– 367	92,4	156,0	157,1	03 7 32
49 292	75 939	8 532	11,2	35 172	40 767	– 15 264	– 16,7	– 6 739	– 8 525	96,9	175,0	145,7	03 7 33
26 821	41 774	5 719	13,7	19 278	22 496	– 8 355	– 16,7	– 4 030	– 4 325	94,4	164,5	137,1	03 7 34
67 262	119 384	12 051	10,1	56 462	62 922	– 7 566	– 6,0	– 3 226	– 4 340	108,5	183,4	172,5	03 7 35
79 069	133 868	12 730	9,5	62 680	71 188	– 14 860	– 10,0	– 6 979	– 7 881	139,2	226,9	204,2	03 7 36
464 147	855 735	54 704	6,4	400 784	454 951	– 15 780	– 1,8	– 6 584	– 9 196	181,5	279,3	274,2	03 7
													03 8
150 571	282 707	4 068	1,4	131 742	150 965	+ 1 396	+ 0,5	+ 1 002	+ 394	1 152,8	1 402,8	1 409,7	
30 053	57 312	1 212	2,1	27 437	29 875	+ 39	+ 0,1	+ 217	– 178	910,3	1 354,9	1 355,9	03 8 11
66 450	125 198	2 158	1,7	58 048	67 150	+ 2 389	+ 1,9	+ 1 689	+ 700	768,4	1 194,2	1 217,4	03 8 12
54 068	100 197	698	0,7	46 257	53 940	– 1 032	– 1,0	– 904	– 128	2 051,0	1 826,2	1 807,6	03 8 13
278 964	491 542	120 633	24,5	235 809	255 733	– 38 052	– 7,2	– 14 821	– 23 231	66,1	101,1	93,8	
38 759	69 872	19 582	28,0	33 447	36 425	– 4 138	– 5,6	– 1 804	– 2 334	67,9	104,7	98,8	03 8 31
49 293	90 979	33 255	36,6	43 710	47 269	– 3 812	– 4,0	– 1 788	– 2 024	50,3	69,5	66,7	03 8 32
50 676	84 233	12 353	14,7	39 456	44 777	– 10 712	– 11,3	– 4 813	– 5 899	94,9	150,5	133,5	03 8 33
38 719	73 554	18 323	24,9	36 213	37 341	– 620	– 0,8	+ 758	– 1 378	50,2	83,0	82,3	03 8 34
41 828	76 013	21 761	28,6	36 302	39 711	– 3 112	– 3,9	– 995	– 2 117	68,7	104,1	100,0	03 8 35
59 689	96 891	15 359	15,9	46 681	50 210	– 15 658	– 13,9	– 6 179	– 9 479	82,7	127,5	109,7	03 8 36
429 535	774 249	124 701	16,1	367 551	406 698	– 36 656	– 4,5	– 13 819	– 22 837	106,2	149,1	142,3	03 8
3 594 860	6 640 855	873 646	13,2	3 142 935	3 497 920	– 156 524	– 2,3	– 59 584	– 96 940	95,8	143,5	140,2	03
866 430	1 891 580	19 917	1,1	876 569	1 015 011	+ 264 636	+ 16,3	+ 116 055	+ 148 581	1 306,4	1 528,4	1 777,0	
2 728 430	4 749 275	853 729	18,0	2 266 366	2 482 909	– 421 160	– 8,1	– 175 639	– 245 521	68,0	111,6	102,5	
men													04
234 389	564 517	5 287	0,9	264 689	299 828	+ 119 968	+ 27,0	+ 54 529	+ 65 439	1 388,5	1 371,4	1 741,5	04 0 11
58 901	141 849	5 635	4,0	67 777	74 072	+ 27 779	+ 24,4	+ 12 608	+ 15 171	1 417,3	1 432,9	1 781,8	04 0 12
293 290	706 366	10 922	1,5	332 466	373 900	+ 147 747	+ 26,4	+ 67 137	+ 80 610	1 394,1	1 383,5	1 749,4	04
Westfalen													05
													05 1/2
1 602 901	3 780 893	24 451	0,6	1 780 413	2 000 480	+ 756 402	+ 25,0	+ 358 823	+ 397 579	2 352,1	2 266,7	2 833,5	
268 539	702 596	3 509	0,5	327 208	375 388	+ 202 080	+ 40,4	+ 95 231	+ 106 849	3 420,4	3 162,0	4 438,7	05 1 11
213 170	502 993	1 706	0,3	241 547	261 446	+ 92 210	+ 22,4	+ 43 934	+ 48 276	3 032,7	2 866,2	3 509,6	05 2 12
315 591	726 550	4 143	0,6	342 706	383 844	+ 121 139	+ 20,0	+ 52 886	+ 68 253	3 539,2	3 213,6	3 856,6	05 2 13
92 714	213 104	2 183	1,0	98 713	114 391	+ 41 229	+ 24,0	+ 19 552	+ 21 677	1 515,5	1 523,6	1 889,1	05 1 14
34 142	94 641	686	0,7	46 450	48 191	+ 29 110	+ 44,4	+ 15 061	+ 14 049	1 086,2	1 419,6	2 050,3	05 1 15
67 226	152 185	2 156	1,4	71 463	80 722	+ 27 306	+ 21,9	+ 13 810	+ 13 496	1 322,1	1 286,7	1 568,1	05 1 16
78 397	185 708	1 558	0,8	87 779	97 929	+ 36 119	+ 24,1	+ 16 587	+ 19 532	1 559,4	1 696,0	2 105,5	05 2 17
33 729	92 916	847	0,9	44 665	48 251	+ 29 438	+ 46,4	+ 14 916	+ 14 522	1 123,6	1 195,7	1 750,2	05 1 18
104 125	256 773	1 019	0,4	124 180	132 593	+ 53 965	+ 26,6	+ 25 497	+ 28 468	2 490,8	2 633,2	3 333,8	05 2 19
54 947	126 892	963	0,8	60 534	66 358	+ 23 616	+ 22,9	+ 12 205	+ 11 411	1 608,3	1 598,5	1 964,0	05 1 20
42 542	94 004	1 039	1,1	43 435	50 569	+ 15 702	+ 20,1	+ 7 675	+ 8 027	1 715,2	1 736,6	2 084,8	05 1 21
79 405	169 930	1 627	1,0	79 332	90 598	+ 22 085	+ 14,9	+ 10 892	+ 11 193	1 756,0	1 848,3	2 124,4	05 1 22
20 089	41 890	608	1,5	19 121	22 769	+ 4 916	+ 13,3	+ 2 236	+ 2 680	1 075,1	1 174,2	1 330,3	05 1 23
198 285	420 711	2 407	0,6	193 280	227 431	+ 57 487	+ 15,8	+ 28 341	+ 29 146	2 698,7	2 440,4	2 826,6	05 1 24
666 816	1 594 779	93 836	5,9	768 577	826 202	+ 317 373	+ 24,8	+ 157 987	+ 159 386	251,5	308,6	385,2	
40 155	118 554	3 774	3,2	58 342	60 212	+ 38 741	+ 48,5	+ 18 684	+ 20 057	296,1	361,8	537,4	05 2 31
37 168	110 935	2 269	2,0	54 547	56 388	+ 37 027	+ 50,1	+ 17 807	+ 19 220	494,3	602,0	903,6	
2 987	7 619	1 505	19,8	3 795	3 824	+ 1 714	+ 29,0	+ 877	+ 837	47,3	60,4	77,9	200
129 012	317 846	6 725	2,1	152 515	165 331	+ 72 961	+ 29,8	+ 36 642	+ 36 319	426,4	564,8	733,1	05 1/2 32

teilung „Land- und Forstwirtschaft, Tierhaltung und Fischerei“ einschl. der Angehörigen ohne Erwerb.

# 2. Zahl der Gemeinden, Fläche, bewohnte Gebäude, Haushalte, Wohnbevölkerung und

05 1/2 32 - 05 3 12

Statis- tische Kenn- ziffer	Kreisfreie Stadt, Landkreis, Amtsfreie Gemeinden, Amt	Ge- mei- den <sup>1)</sup>	Fläche	Be- wohnte Ge- bäude	Haus- halte <sup>2)</sup>	Wohnbe				
						17.5.1939			13.9.	
		Anzahl	qkm			ins- ge- samt	männ- lich	weib- lich	ins- ge- samt	männ- lich
										An
	Amtsfreie Gemeinden ..	11	276,86	29 686	98 052	162 885	79 268	83 617	211 549	99 654
200	Amt Angerland .....	6	78,97	3 370	7 283	11 184	5 633	5 551	18 403	8 952
300	Gruiten .....	3	25,51	1 489	3 966	6 958	3 386	3 572	9 447	4 548
400	Hubbelrath .....	5	52,21	857	1 994	3 824	1 963	1 861	5 486	2 719
05 2 33	Geldern .....	24	508,82	14 302	22 979	61 212	30 173	31 039	72 975	34 613
	Amtsfreie Gemeinden ..	10	306,02	7 983	13 050	34 578	17 184	17 394	41 343	19 798
200	Amt Aldekerk .....	2	18,62	681	1 123	2 924	1 410	1 514	3 804	1 756
300	Kerrenheim .....	3	40,46	763	1 039	3 119	1 570	1 549	3 417	1 669
400	Kevelaer .....	4	60,00	2 720	4 458	11 764	5 665	6 099	13 614	6 251
500	Nieukerk .....	2	35,31	922	1 500	4 175	2 020	2 155	4 997	2 361
600	Walbeck .....	3	48,41	1 233	1 809	4 652	2 324	2 328	5 800	2 778
05 1 34	Grevenbroich .....	36	509,37	28 979	56 484	110 498	54 615	55 883	143 641	69 010
	Amtsfreie Gemeinden ..	15	282,72	17 906	35 760	68 873	33 823	35 050	87 958	41 919
200	Amt Dormagen .....	2	28,83	2 376	5 396	7 374	3 717	3 657	11 360	5 686
300	Evinghoven .....	2	18,77	542	807	1 996	995	1 001	2 508	1 223
400	Frimmersdorf .....	2	17,08	795	1 398	2 765	1 445	1 320	3 579	1 807
500	Glehn .....	2	21,68	993	1 642	4 098	1 956	2 142	5 144	2 386
600	Hemmerden .....	2	14,70	863	1 565	3 318	1 652	1 666	4 369	2 080
700	Jüchen .....	2	29,19	1 193	2 123	5 619	2 725	2 894	6 998	3 324
800	Korschenbroich .....	2	18,78	1 448	2 795	5 878	2 814	3 064	7 401	3 458
850	Nettesheim .....	2	18,60	460	738	1 745	882	863	2 478	1 207
900	Nievenheim .....	3	36,98	1 408	2 454	5 434	2 897	2 537	7 334	3 745
950	Norf .....	2	22,06	995	1 806	3 398	1 709	1 689	4 512	2 175
05 1 35	Kempfen-Krefeld .....	32	530,73	33 748	65 994	146 882	71 305	75 577	185 782	87 016
	Amtsfreie Gemeinden ..	24	464,91	30 470	59 911	134 702	65 339	69 363	169 750	79 269
200	Amt Kaldenkirchen <sup>4)</sup> ..	2	29,76	1 679	3 078	6 566	3 170	3 396	8 744	4 253
300	Lank .....	6	36,08	1 599	3 005	5 614	2 796	2 818	7 288	3 494
05 1 36	Kleve .....	46	500,28	16 513	28 807	87 860	43 019	44 841	88 927	42 380
	Amtsfreie Gemeinden ..	4	68,39	7 102	14 626	41 793	19 756	22 037	38 760	18 296
200	Amt Asperden .....	6	72,93	1 059	1 391	4 668	2 458	2 210	5 050	2 512
300	Griethausen .....	7	50,94	1 710	2 930	7 905	3 793	4 112	10 196	4 813
400	Kalkar .....	11	79,48	1 730	2 448	8 378	4 194	4 184	9 082	4 330
500	Kranenburg .....	3	59,04	1 150	1 777	5 699	2 982	2 717	5 552	2 717
600	Rindern .....	6	45,20	949	1 433	4 428	2 207	2 221	5 374	2 617
700	Till .....	5	63,38	1 738	2 585	9 497	4 807	4 690	9 293	4 399
800	Uedem .....	4	60,93	1 075	1 617	5 492	2 822	2 670	5 620	2 696
05 2 37	Moers .....	26	563,44	42 517	102 032	191 545	95 390	96 155	235 477	115 958
	Amtsfreie Gemeinden ..	17	406,86	39 038	96 713	175 854	87 810	88 044	216 923	107 046
200	Amt Alpen-Veen .....	4	70,93	1 802	2 852	7 811	3 899	3 912	9 127	4 470
300	Rheurdt .....	2	29,91	754	1 209	3 153	1 610	1 543	4 385	2 215
400	Sonsbeck .....	3	55,74	923	1 258	4 727	2 071	2 656	5 042	2 227
05 1/2 38	Rees .....	43	510,38	14 201	29 945	81 052	39 214	41 838	76 954	36 637
	Amtsfreie Gemeinden ..	5	68,37	7 689	20 722	51 801	24 437	27 364	40 315	19 022
200	Amt Elten .....	3	28,36	510	749	1 583	790	793	2 875	1 415
300	Haldern .....	6	91,51	1 542	2 031	7 412	3 721	3 691	8 575	4 019
400	Millingen .....	4	26,01	664	973	3 205	1 629	1 576	3 663	1 761
500	Rees-Land .....	5	20,27	136	174	745	380	365	744	365
600	Ringenberg .....	5	87,74	1 408	2 170	5 935	2 919	3 016	7 611	3 586
700	Schermbeck .....	9	147,24	1 540	2 171	7 309	3 774	3 535	9 510	4 673
800	Vrasselt .....	6	40,88	712	955	3 062	1 564	1 498	3 661	1 796
05 1 39	Rhein-Wupper-Kreis ..	13	362,82	24 963	65 228	111 957	54 141	57 816	148 952	69 445
	Amtsfreie Gemeinden ..	10	285,46	20 569	53 924	91 088	44 087	47 001	122 184	57 145
200	Amt Wermelskirchen ..	3	77,35	4 394	11 304	20 869	10 054	10 815	26 768	12 300
05 1/2	<b>Zusammen</b> .....	<b>265</b>	<b>5 474,32</b>	<b>562 696</b>	<b>1 921 369</b>	<b>4 179 664</b>	<b>2 009 564</b>	<b>2 170 100</b>	<b>4 301 897</b>	<b>2 032 180</b>
	Amtsfreie Gemeinden ..	99	2 282,37	174 436	427 254	822 257	402 143	420 114	1 002 690	478 889
	Ämter .....	152	1 857,67	51 468	92 122	218 915	108 793	110 122	274 716	131 701
05 3	<b>RB Köln</b>									
	Kreisfreie Städte .....	2	282,44	75 470	369 412	873 009	407 172	465 837	710 335	330 073
05 3 11	Bonn .....	1	31,30	13 558	57 616	100 788	46 577	54 211	115 394	52 693
05 3 12	Köln .....	1	251,14	61 912	311 796	772 221	360 595	411 626	594 941	277 380

1) Einschl. bewohnte gemeindefreie Grundstücke. — 2) Privathaushalte und Anstaltshaushalte. — 3) Erwerbsbevölkerung der BZ- Wirtschaftsab



Bevölkerungsdichte in den kreisfreien Städten, Landkreisen, amtsfreien Gemeinden und Ämtern

05 1/2 32 – 05 3 12

völkerung am					Zu (+) bzw. Abnahme (–)				Bevölkerungs-			Stati- stische Kenn- ziffer	
1950	6.6.1961				1961 gegenüber 1950				dichte				
weib- lich	ins- ge- samt	darunter land- und forstwirt- schaftliche Bevölkerung <sup>3)</sup>	männ- lich	weib- lich	insgesamt	männ- lich	weib- lich	17.5. 1939	13.9. 1950	6.6. 1961			
zahl		%	Anzahl			%	Anzahl		Einwohner je qkm				
111 895	277 300	4 472	1,6	132 714	144 586	+ 65 751	+ 31,1	+ 33 060	+ 32 691	588,3	764,1	1 001,6	
9 451	22 410	977	4,4	10 957	11 453	+ 4 007	+ 21,8	+ 2 005	+ 2 002	141,6	233,0	283,8	200
4 899	11 834	355	3,0	5 760	6 074	+ 2 387	+ 25,3	+ 1 212	+ 1 175	272,8	370,3	463,9	300
2 767	6 302	921	14,6	3 084	3 218	+ 816	+ 14,9	+ 365	+ 451	73,2	105,1	120,7	400
38 362	80 447	14 942	18,6	38 407	42 040	+ 7 472	+ 10,2	+ 3 794	+ 3 678	120,3	143,4	158,1	05 2 33
21 545	46 129	8 943	19,4	22 165	23 964	+ 4 786	+ 11,6	+ 2 367	+ 2 419	113,0	135,1	150,7	
2 048	3 866	476	12,3	1 783	2 083	+ 62	+ 1,6	+ 27	+ 35	157,0	204,3	207,6	200
1 748	3 910	921	23,6	1 875	2 035	+ 493	+ 14,4	+ 206	+ 287	77,1	84,5	96,6	300
7 363	15 002	1 845	12,3	6 963	8 039	+ 1 388	+ 10,2	+ 712	+ 676	196,1	226,9	250,0	400
2 636	5 163	908	17,6	2 485	2 678	+ 166	+ 3,3	+ 124	+ 42	118,2	141,5	146,2	500
3 022	6 377	1 849	29,0	3 136	3 241	+ 577	+ 9,9	+ 358	+ 219	96,1	119,8	131,7	600
74 631	177 911	11 458	6,4	87 150	90 761	+ 34 270	+ 23,9	+ 18 140	+ 16 130	216,9	282,0	349,3	05 1 34
46 039	110 417	6 610	6,0	53 252	57 165	+ 22 459	+ 25,5	+ 11 333	+ 11 126	243,6	311,1	390,6	
5 674	17 311	461	2,7	8 962	8 349	+ 5 951	+ 52,4	+ 3 276	+ 2 675	255,8	394,0	600,5	200
1 285	2 832	470	16,6	1 404	1 428	+ 324	+ 12,9	+ 181	+ 143	106,3	133,6	150,9	300
1 772	5 042	175	3,5	2 930	2 112	+ 1 463	+ 40,9	+ 1 123	+ 340	161,9	209,5	295,2	400
2 758	5 355	660	12,3	2 542	2 813	+ 211	+ 4,1	+ 156	+ 55	189,0	237,3	247,0	500
2 289	4 889	442	9,0	2 353	2 536	+ 520	+ 11,9	+ 273	+ 247	225,7	297,2	332,6	600
3 674	6 429	651	10,1	3 086	3 343	+ 569	+ 8,1	+ 238	+ 331	192,5	239,7	220,2	700
3 943	8 692	558	6,4	4 098	4 594	+ 1 291	+ 17,4	+ 640	+ 651	313,0	394,1	462,8	800
1 271	2 456	370	15,1	1 202	1 254	+ 22	+ 0,9	+ 5	+ 17	93,8	133,2	132,0	850
3 589	8 508	614	7,2	4 298	4 210	+ 1 174	+ 16,0	+ 553	+ 621	146,9	198,3	230,1	900
2 337	5 980	447	7,5	3 023	2 957	+ 1 468	+ 32,5	+ 848	+ 620	154,0	204,5	271,1	950
98 766	206 079	13 293	6,5	97 613	108 466	+ 20 297	+ 10,9	+ 10 597	+ 9 700	276,8	350,0	388,3	05 1 35
90 481	186 489	11 865	6,4	88 103	98 386	+ 16 739	+ 9,9	+ 8 834	+ 7 905	289,7	365,1	401,1	
4 491	9 863	625	6,3	4 748	5 115	+ 1 119	+ 12,8	+ 495	+ 624	220,6	293,8	331,4	200
3 794	9 727	803	8,3	4 762	4 965	+ 2 439	+ 33,5	+ 1 268	+ 1 171	155,6	202,0	269,6	300
46 547	99 158	12 405	12,5	47 528	51 630	+ 10 231	+ 11,5	+ 5 148	+ 5 083	175,6	177,8	198,2	05 1 36
20 464	44 817	1 779	4,0	20 793	24 024	+ 6 057	+ 15,6	+ 2 497	+ 3 560	611,1	566,7	655,3	
2 538	5 655	2 056	36,4	2 936	2 719	+ 605	+ 12,0	+ 424	+ 181	64,0	69,2	77,5	200
5 383	9 654	1 013	10,5	4 575	5 079	+ 542	+ 5,3	+ 238	+ 304	155,2	200,2	189,5	300
4 752	9 033	2 102	23,3	4 379	4 654	+ 49	+ 0,5	+ 49	+ 98	105,4	114,3	113,7	400
2 835	6 265	1 035	16,5	3 075	3 190	+ 713	+ 12,8	+ 358	+ 355	96,5	94,0	106,1	500
2 757	5 025	941	18,7	2 447	2 578	+ 349	+ 6,5	+ 170	+ 179	98,0	118,9	111,2	600
4 894	12 806	1 885	14,7	6 495	6 311	+ 3 513	+ 37,8	+ 2 096	+ 1 417	149,8	146,6	202,1	700
2 924	5 903	1 594	27,0	2 828	3 075	+ 283	+ 5,0	+ 132	+ 151	90,1	92,2	96,9	800
119 519	313 722	12 352	3,9	153 554	160 168	+ 78 245	+ 33,2	+ 37 596	+ 40 649	340,0	417,9	556,8	05 2 37
109 877	293 931	8 304	2,8	144 128	149 803	+ 77 008	+ 35,5	+ 37 082	+ 39 926	432,2	533,2	722,4	
4 657	10 209	1 762	17,3	4 954	5 255	+ 1 082	+ 11,9	+ 484	+ 598	110,1	128,7	143,9	200
2 170	4 239	748	17,6	2 081	2 158	+ 146	+ 3,3	+ 134	+ 12	105,4	146,6	141,7	300
2 815	5 343	1 538	28,8	2 391	2 952	+ 301	+ 6,0	+ 164	+ 137	84,8	90,5	95,9	400
40 317	97 426	11 904	12,2	46 012	51 414	+ 20 472	+ 26,6	+ 9 375	+ 11 097	158,8	150,8	190,9	05 1/2 38
21 293	61 338	1 631	2,7	28 525	32 813	+ 21 023	+ 52,1	+ 9 503	+ 11 520	75,7	589,7	897,1	
1 460	2 560	516	20,2	1 230	1 330	+ 315	+ 11,0	+ 185	+ 130	55,8	101,4	90,3	200
4 556	8 678	2 777	32,0	4 185	4 493	+ 103	+ 1,2	+ 166	+ 63	81,0	93,7	94,8	300
1 902	3 578	743	20,8	1 715	1 863	+ 85	+ 2,3	+ 46	+ 39	123,2	140,8	137,6	400
379	735	358	48,7	355	380	+ 9	+ 1,2	+ 10	+ 1	36,8	36,7	36,3	500
4 025	8 163	1 824	22,3	3 902	4 261	+ 552	+ 7,3	+ 316	+ 236	67,6	86,7	93,0	600
4 837	8 719	3 113	35,7	4 333	4 386	+ 791	+ 8,3	+ 340	+ 451	49,6	64,6	59,2	700
1 865	3 655	942	25,8	1 767	1 888	+ 6	+ 0,2	+ 29	+ 23	74,9	89,6	89,4	800
79 507	183 636	6 983	3,8	87 456	96 180	+ 34 684	+ 23,3	+ 18 011	+ 16 673	308,6	410,5	506,1	05 1 39
65 039	153 121	5 686	3,7	72 990	80 131	+ 30 937	+ 25,3	+ 15 845	+ 15 092	319,1	428,0	536,4	
14 468	30 515	1 297	4,3	14 466	16 049	+ 3 747	+ 14,0	+ 2 166	+ 1 581	269,8	346,1	394,5	200
<b>2 269 717</b>	<b>5 375 672</b>	<b>118 287</b>	<b>2,2</b>	<b>2 548 990</b>	<b>2 826 682</b>	<b>+ 1 073 775</b>	<b>+ 25,0</b>	<b>+ 516 810</b>	<b>+ 556 965</b>	<b>763,5</b>	<b>785,8</b>	<b>982,0</b>	<b>05 1/2</b>
523 801	1 284 477	51 559	4,0	617 217	667 260	+ 281 787	+ 28,1	+ 138 328	+ 143 459	360,3	439,3	562,8	
143 015	310 302	42 277	13,6	151 360	158 942	+ 35 586	+ 13,0	+ 19 659	+ 15 927	117,8	147,9	167,0	
													<b>05 3</b>
380 262	953 097	4 264	0,4	444 497	508 600	+ 242 762	+ 34,2	+ 114 424	+ 128 338	3 091,0	2 515,0	3 374,5	
62 701	143 850	865	0,6	65 134	78 716	+ 28 456	+ 24,7	+ 12 441	+ 16 015	3 220,1	3 686,7	4 595,8	05 3 11
317 561	809 247	3 399	0,4	379 363	429 884	+ 214 306	+ 36,0	+ 101 983	+ 112 323	3 074,9	2 369,0	3 222,3	05 3 12

teilung „Land- und Forstwirtschaft, Tierhaltung und Fischerei“ einschl. der Angehörigen ohne Erwerb. – 4) Mit Wirkung vom 1.7.1962 aufgelöst.

# 2. Zahl der Gemeinden, Fläche, bewohnte Gebäude, Haushalte, Wohnbevölkerung und

05 3 31 - 05 4 11

Stati- stische Kenn- ziffer	Kreisfreie Stadt, Landkreis, Amtsfreie Gemeinden, Amt	Ge- mein- den 1)	Fläche	Be- wohnte Ge- bäude	Haus- halte 2)	Wohnbe				
						17.5.1939			13.9.	
		Anzahl	qkm			ins- ge- samt	männ- lich	weib- lich	ins- ge- samt	männ- lich
										An
	Landkreise . . . . .	235	3 697,50	195 289	393 983	722 545	354 878	367 667	958 306	451 584
05 3 31	Bergheim (Erft) . . . . .	26	364,68	19 796	33 453	69 490	34 438	35 052	92 321	44 479
	Amtsfreie Gemeinde . .	1	25,35	2 631	4 332	8 768	4 411	4 357	11 459	5 618
200	Amt Bedburg . . . . .	2	30,40	1 888	3 289	6 822	3 360	3 462	9 232	4 387
300	Bergheim (Erft) . .	7	86,50	5 758	9 826	18 173	9 021	9 152	25 634	12 422
400	Buir . . . . .	2	26,54	792	1 254	3 015	1 507	1 508	3 830	1 872
500	Elsdorf (Rhld.) . .	6	73,67	3 023	4 843	10 904	5 469	5 435	13 855	6 679
600	Horrem . . . . .	2	20,49	1 904	3 713	6 768	3 291	3 477	9 094	4 300
700	Kerpen . . . . .	3	52,62	1 891	3 384	7 561	3 658	3 903	9 753	4 622
800	Königshoven . . .	3	49,11	1 909	2 812	7 479	3 721	3 758	9 464	4 579
05 3 32	Bonn . . . . .	52	441,27	30 270	66 710	110 839	53 619	57 220	142 898	67 143
	Amtsfreie Gemeinden . .	3	73,97	14 405	38 515	55 547	25 617	29 930	74 829	34 294
200	Amt Bornheim . . . .	3	89,62	5 171	8 721	19 486	9 540	9 946	24 460	11 699
300	Duisdorf . . . . .	11	79,90	5 351	11 337	17 209	9 106	8 103	20 116	9 816
500	Ludendorf . . . . .	8	59,20	1 430	2 146	5 143	2 684	2 459	6 430	3 117
400	Meckenheim . . . .	8	50,15	1 348	2 186	5 240	2 576	2 664	6 283	3 053
600	Rheinbach-Land . .	9	54,12	1 285	1 860	4 610	2 315	2 295	5 756	2 747
700	Villip . . . . .	10	34,29	1 280	1 945	3 604	1 781	1 823	5 024	2 417
05 3 33	Euskirchen . . . . .	71	586,79	19 654	32 169	76 568	37 872	38 696	93 070	44 419
	Amtsfreie Gemeinden . .	4	70,82	5 081	10 428	25 500	12 267	13 233	27 177	12 486
200	Amt Frauenberg . . .	4	18,60	524	785	1 839	942	897	2 312	1 129
300	Friesheim . . . . .	3	27,10	459	616	1 730	882	848	2 080	1 026
400	Gymnich . . . . .	2	19,66	889	1 301	3 231	1 613	1 618	4 157	2 029
500	Kuchenheim . . . .	14	100,55	2 695	4 034	9 526	4 677	4 849	12 260	5 808
600	Lechenich . . . . .	4	50,29	1 567	2 434	5 942	2 968	2 974	7 503	3 617
700	Liblar . . . . .	3	29,40	2 161	3 761	7 411	3 720	3 691	9 609	4 640
750	Münstereifel- Land . . . . .	8	96,09	1 637	2 022	5 601	2 862	2 739	6 532	3 214
800	Satzvey-Wachen- dorf-Enzen . . .	15	73,04	1 826	2 531	6 094	3 077	3 017	8 444	4 087
850	Sinzenich . . . . .	3	10,45	283	407	1 195	570	625	1 496	694
900	Weilerswist- Lommersum . . .	5	57,13	1 809	2 847	5 934	3 006	2 928	8 020	4 004
950	Zülpich-Land . .	6	33,66	723	1 003	2 565	1 288	1 277	3 480	1 685
05 3 34	Köln . . . . .	12	292,60	30 138	66 710	115 503	57 451	58 052	147 310	70 801
	Amtsfreie Gemeinden . .	7	235,51	25 779	56 715	103 437	51 435	52 002	127 198	60 919
200	Amt Pulheim . . . . .	3	40,74	1 625	3 239	5 053	2 495	2 558	7 177	3 422
300	Wesseling 4) . . .	2	16,35	2 734	6 756	7 013	3 521	3 492	12 935	6 460
05 3 35	Oberbergischer Kreis . .	14	565,43	22 174	45 190	84 850	41 109	43 741	121 362	55 286
05 3 36	Rheinisch-Bergischer Kreis . . . . .	15	620,46	31 597	69 401	111 369	55 721	55 648	159 506	74 810
	Amtsfreie Gemeinden . .	9	484,54	28 257	63 210	99 074	49 659	49 415	142 287	66 777
200	Amt Engelskirchen . .	2	56,15	1 609	3 183	5 664	2 653	3 011	7 860	3 589
300	Kürten . . . . .	4	79,78	1 731	3 008	6 631	3 409	3 222	9 359	4 444
05 3 37	Siegkreis . . . . .	45	826,26	41 660	80 350	153 926	74 668	79 258	201 839	94 646
	Amtsfreie Gemeinden . .	14	497,03	26 073	52 855	102 985	49 443	53 542	134 261	62 713
200	Amt Königswinter- Land . . . . .	2	24,54	890	1 381	2 687	1 439	1 248	3 374	1 607
300	Lohmar . . . . .	6	50,55	1 519	2 684	4 211	2 064	2 147	7 224	3 441
400	Menden (Rhld.) . .	7	36,72	3 949	7 580	12 524	6 360	6 164	15 109	7 372
500	Neunkirchen . . .	2	50,62	1 226	1 954	4 286	2 162	2 124	6 419	2 954
600	Niederkassel (Siegkreis) . . .	6	35,86	2 251	3 849	7 428	3 620	3 808	9 169	4 401
700	Oberkassel (Siegkreis) . . .	4	15,18	2 202	4 676	8 073	3 787	4 286	10 970	4 986
800	Oberpleis . . . . .	2	53,77	2 349	3 568	7 597	3 840	3 757	9 533	4 583
900	Ruppichteroth . .	2	62,00	1 201	1 803	4 135	1 953	2 182	5 780	2 589
05 3	Zusammen . . . . .	237	3 979,94	270 759	763 395	1 595 554	762 050	833 504	1 668 641	781 657
	Amtsfreie Gemeinden . .	52	1 952,65	124 400	271 245	480 161	233 941	246 220	638 573	298 093
	Ämter . . . . .	183	1 744,84	70 889	122 738	242 384	120 937	121 447	319 733	153 491
05 4	RB Aachen									
	Kreisfreie Stadt									
05 4 11	Aachen . . . . .	1	58,36	13 637	68 111	162 164	75 522	86 642	130 278	59 621

1) Einschl. bewohnte gemeindefreie Grundstücke. - 2) Privathaushalte und Anstaltshaushalte. - 3) Erwerbsbevölkerung der BZ-Wirtschaftsab

Bevölkerungsdichte in den kreisfreien Städten, Landkreisen, amtsfreien Gemeinden und Ämtern

05 3 31 – 05 4 11

völkerung am					Zu (+) bzw. Abnahme (–)					Bevölkerungs-			Stati- stische Kenn- ziffer
1950	6.6.1961				1961 gegenüber 1950								
weib- lich	ins- ge- samt	darunter land- und forstwirt- schaftliche Bevölkerung 3)	männ- lich	weib- lich	insgesamt	männ- lich	weib- lich	17.5. 1939	13.9. 1950	6.6. 1961			
zahl		%	Anzahl		%	Anzahl		Einwohner je qkm					
506 722	1 173 312	69 790	5,9	561 454	611 858	+ 215 006	+ 22,4	+ 109 870	+ 105 136	195,4	259,2	317,3	
47 842	104 669	6 387	6,1	50 684	53 985	+ 12 348	+ 13,4	+ 6 205	+ 6 143	190,6	253,2	287,0	05 3 31
5 841	12 754	195	1,5	6 244	6 510	+ 1 295	+ 11,3	+ 626	+ 669	345,9	452,0	503,1	
4 845	10 249	570	5,6	4 973	5 276	+ 1 017	+ 11,0	+ 586	+ 431	224,4	303,7	337,1	200
13 212	30 761	1 400	4,6	14 977	15 784	+ 5 127	+ 20,0	+ 2 555	+ 2 572	210,1	296,3	355,6	300
1 958	4 107	493	12,0	1 965	2 142	+ 277	+ 7,2	+ 93	+ 184	113,6	144,3	154,7	400
7 176	15 565	1 511	9,7	7 541	8 024	+ 1 710	+ 12,3	+ 862	+ 848	148,0	188,1	211,3	500
4 794	11 143	244	2,2	5 234	5 909	+ 2 049	+ 22,5	+ 934	+ 1 115	330,3	443,8	543,8	600
5 131	10 710	832	7,8	5 149	5 561	+ 957	+ 9,8	+ 527	+ 430	143,7	185,3	203,5	700
4 885	9 380	1 142	12,2	4 601	4 779	– 84	– 0,9	+ 22	– 106	152,3	192,7	191,0	800
75 755	193 741	13 139	6,8	91 886	101 855	+ 50 843	+ 35,6	+ 24 743	+ 26 100	251,2	323,8	439,1	05 3 32
40 535	104 615	1 301	1,2	48 372	56 243	+ 29 786	+ 39,8	+ 14 078	+ 15 708	750,9	1 011,6	1 414,3	
12 761	28 289	4 551	16,1	13 748	14 541	+ 3 829	+ 15,7	+ 2 049	+ 1 780	217,4	272,9	315,7	200
10 300	33 510	2 434	7,3	16 495	17 015	+ 13 394	+ 66,6	+ 6 679	+ 6 715	215,4	251,8	419,4	300
3 313	7 252	1 338	18,5	3 579	3 673	+ 822	+ 12,8	+ 462	+ 360	86,9	108,6	122,5	500
3 230	7 276	1 455	20,0	3 522	3 754	+ 993	+ 15,8	+ 469	+ 524	104,5	125,3	145,1	400
3 009	6 282	1 106	17,6	3 025	3 257	+ 526	+ 9,1	+ 278	+ 248	85,2	106,4	116,1	600
2 607	6 517	954	14,6	3 145	3 372	+ 1 493	+ 29,7	+ 728	+ 765	105,1	146,5	190,1	700
48 651	102 553	10 230	10,0	48 924	53 629	+ 9 483	+ 10,2	+ 4 505	+ 4 978	130,5	158,6	174,8	05 3 33
14 691	31 911	849	2,7	14 712	17 199	+ 4 734	+ 17,4	+ 2 226	+ 2 508	360,1	383,7	450,6	
1 183	2 498	392	15,7	1 243	1 255	+ 186	+ 8,0	+ 114	+ 72	98,9	124,3	134,3	200
1 054	2 089	502	24,0	1 007	1 082	+ 9	+ 0,4	+ 19	+ 28	63,8	76,8	77,1	300
2 128	4 216	411	9,7	2 044	2 172	+ 59	+ 1,4	+ 15	+ 44	164,3	211,4	214,4	400
6 452	13 033	1 450	11,1	6 192	6 841	+ 773	+ 6,3	+ 384	+ 389	94,7	121,9	129,6	500
3 886	7 850	1 169	14,9	3 773	4 077	+ 347	+ 4,6	+ 156	+ 191	118,2	149,2	156,1	600
4 969	11 355	295	2,6	5 485	5 870	+ 1 746	+ 18,2	+ 845	+ 901	252,1	326,8	386,2	700
3 318	7 037	1 663	23,6	3 476	3 561	+ 505	+ 7,7	+ 262	+ 243	58,3	68,0	73,2	750
4 357	8 449	1 336	15,8	4 100	4 349	+ 5	+ 0,1	+ 13	– 8	83,4	115,6	115,7	800
802	1 403	186	13,3	666	737	– 93	– 6,2	– 28	– 65	114,4	143,2	134,3	850
4 016	9 291	1 241	13,4	4 584	4 707	+ 1 271	+ 15,8	+ 580	+ 691	103,9	140,4	162,6	900
1 795	3 421	736	21,5	1 642	1 779	– 59	– 1,7	– 43	– 16	76,2	103,4	101,6	950
76 509	196 655	5 335	2,7	95 466	101 189	+ 49 345	+ 33,5	+ 24 665	+ 24 680	394,7	503,5	672,1	05 3 34
66 279	166 058	4 195	2,5	80 446	85 612	+ 38 860	+ 30,6	+ 19 527	+ 19 333	439,2	540,1	705,1	
3 755	10 597	825	7,8	5 192	5 405	+ 3 420	+ 47,7	+ 1 770	+ 1 650	124,0	176,2	260,1	200
6 475	20 000	315	1,6	9 828	10 172	+ 7 065	+ 54,6	+ 3 368	+ 3 697	428,9	791,1	1 223,2	300
66 076	131 918	10 003	7,6	61 038	70 880	+ 10 556	+ 8,7	+ 5 752	+ 4 804	150,1	214,6	233,3	05 3 35
84 696	207 604	10 274	4,9	100 445	107 159	+ 48 098	+ 30,2	+ 25 635	+ 22 463	179,5	257,1	334,6	05 3 36
75 510	187 998	7 907	4,2	91 139	96 859	+ 45 711	+ 32,1	+ 24 362	+ 21 349	204,5	293,7	388,0	
4 271	9 612	643	6,7	4 437	5 175	+ 1 752	+ 22,3	+ 848	+ 904	100,9	140,0	171,2	200
4 915	9 994	1 724	17,3	4 869	5 125	+ 635	+ 6,8	+ 425	+ 210	83,1	117,3	125,3	300
107 193	236 172	14 422	6,1	113 011	123 161	+ 34 333	+ 17,0	+ 18 365	+ 15 968	186,3	244,3	285,8	05 3 37
71 548	152 223	8 216	5,4	72 304	79 919	+ 17 962	+ 13,4	+ 9 591	+ 8 371	207,2	270,1	306,3	
1 767	4 289	483	11,3	2 010	2 279	+ 915	+ 27,1	+ 403	+ 512	109,5	137,5	174,8	200
3 783	8 180	696	8,5	3 958	4 222	+ 956	+ 13,2	+ 517	+ 439	83,3	142,9	161,8	300
7 737	22 843	472	2,1	11 480	11 363	+ 7 734	+ 51,2	+ 4 108	+ 3 626	341,1	411,5	622,1	400
3 465	6 422	1 219	19,0	3 107	3 315	+ 3	+ 0,0	+ 153	– 150	84,7	126,8	126,9	500
4 768	11 833	746	6,3	5 759	6 074	+ 2 664	+ 29,1	+ 1 358	+ 1 306	207,1	255,7	330,0	600
5 984	13 546	205	1,5	6 442	7 104	+ 2 576	+ 23,5	+ 1 456	+ 1 120	531,8	722,7	892,4	700
4 950	11 029	1 365	12,4	5 292	5 737	+ 1 496	+ 15,7	+ 709	+ 787	141,3	177,3	205,1	800
3 191	5 807	1 020	17,6	2 659	3 148	+ 27	+ 0,5	+ 70	– 43	66,7	93,2	93,7	900
886 984	2 126 409	74 054	3,5	1 005 951	1 120 458	+ 457 768	+ 27,4	+ 224 294	+ 233 474	400,9	419,3	534,3	05 3
340 480	787 477	32 666	4,1	374 255	413 222	+ 148 904	+ 23,3	+ 76 162	+ 72 742	245,9	327,0	403,3	
166 242	385 835	37 124	9,6	187 199	198 636	+ 66 102	+ 20,7	+ 33 708	+ 32 394	138,9	183,2	221,1	
70 657	169 769	1 134	0,7	80 460	89 309	+ 39 491	+ 30,3	+ 20 839	+ 18 652	2 778,7	2 232,3	2 909,0	05 4 11

teilung „Land- und Forstwirtschaft, Tierhaltung und Fischerei“ einschl. der Angehörigen ohne Erwerb. – 4) Mit Wirkung vom 1.8.1961 aufgelöst.

## 2. Zahl der Gemeinden, Fläche, bewohnte Gebäude, Haushalte, Wohnbevölkerung und

05 4 31 – 05 4 37

Stati- stische Kenn- ziffer	Kreisfreie Stadt, Landkreis, Amtsfreie Gemeinden, Amt	Ge- mein- den 1)	Fläche	Be- wohnte Ge- bäude	Haus- halte 2)	Wohnbe- 17.5.1939					An
						17.5.1939			13.9.		
		ins- ge- samt	männ- lich	weib- lich	ins- ge- samt	männ- lich					
	Landkreise . . . . .	301	3 023,08	133 983	244 548	601 707	302 629	299 078	645 169	310 839	
05 4 31	Aachen . . . . .	19	336,41	39 906	88 996	198 129	99 145	98 984	221 957	107 002	
05 4 32	Düren . . . . .	83	548,83	24 463	46 724	121 058	58 946	62 112	118 525	56 566	
	Amtsfreie Gemeinde . .	1	21,91	5 650	16 639	45 321	21 911	23 410	35 234	16 644	
200	Amt Birgel . . . . .	4	22,71	1 918	3 396	7 904	3 851	4 053	8 911	4 271	
300	Birkesdorf . . . . .	3	9,40	1 574	3 053	7 198	3 460	3 738	7 962	3 748	
400	Echtz . . . . .	4	20,72	719	1 144	3 167	1 567	1 600	3 242	1 542	
500	Kreuzau . . . . .	9	39,51	2 173	3 371	8 621	4 122	4 499	9 200	4 325	
550	Langerwehe . . . . .	4	31,37	1 997	3 693	7 839	3 882	3 957	8 213	3 969	
600	Lucherberg . . . . .	6	28,96	942	1 494	3 810	1 880	1 930	3 755	1 835	
650	Merken . . . . .	3	19,73	1 532	2 645	6 365	3 072	3 293	6 855	3 257	
700	Merzenich . . . . .	6	55,11	1 878	2 892	7 391	3 603	3 788	8 264	3 975	
750	Nideggen . . . . .	8	59,80	1 283	1 682	4 774	2 309	2 465	5 425	2 621	
800	Niederzier . . . . .	2	20,09	673	999	2 634	1 295	1 339	2 830	1 345	
850	Nörvenich . . . . .	11	59,52	1 162	1 665	4 552	2 284	2 268	5 588	2 688	
900	Straß-Bergstein . . . .	8	63,55	1 080	1 510	4 215	2 071	2 144	4 277	2 103	
950	Vettweiß . . . . .	14	96,44	1 882	2 541	7 267	3 639	3 628	8 769	4 243	
05 4 33	Erkelenz . . . . .	22	322,03	16 097	26 027	58 172	28 831	29 341	68 946	33 211	
	Amtsfreie Gemeinden . .	5	181,10	10 031	16 772	37 024	18 514	18 510	42 671	20 620	
200	Amt Baal . . . . .	5	44,96	1 999	3 130	6 752	3 306	3 446	8 445	4 078	
300	Erkelenz-Land . . . . .	5	34,64	1 743	2 601	6 133	3 060	3 073	7 250	3 456	
400	Holzweiler . . . . .	4	32,65	906	1 354	3 870	1 748	2 122	4 798	2 185	
500	Myhl . . . . .	3	28,68	1 418	2 170	4 393	2 203	2 190	5 782	2 872	
05 4 34	Jülich . . . . .	46	326,93	11 958	21 032	51 988	25 850	26 138	53 784	26 145	
	Amtsfreie Gemeinde . . .	1	24,47	2 012	5 018	11 587	5 541	6 046	9 260	4 409	
200	Amt Aldenhoven . . . .	8	39,80	1 895	3 527	5 741	2 954	2 787	6 102	3 102	
300	Dürwiß . . . . .	3	19,73	1 015	1 783	4 206	2 117	2 089	4 624	2 269	
400	Inden . . . . .	4	19,78	984	1 609	4 090	2 046	2 044	4 678	2 267	
500	Koslar . . . . .	7	36,31	1 134	1 643	4 786	2 439	2 347	5 209	2 533	
600	Linnich . . . . .	11	62,39	2 123	3 381	9 549	4 743	4 806	9 668	4 652	
700	Stettelnich . . . . .	7	61,00	1 381	2 061	5 797	2 889	2 908	6 691	3 238	
800	Titz . . . . .	5	63,46	1 414	2 010	6 232	3 121	3 111	7 552	3 675	
05 4 35	Monschau . . . . .	19	290,30	5 810	8 386	23 908	12 273	11 635	25 374	11 995	
	Amtsfreie Gemeinde . . .	1	5,78	470	804	2 245	1 050	1 195	2 678	1 178	
200	Amt Imgenbroich . . . .	4	40,78	939	1 314	3 939	1 937	2 002	4 222	1 984	
300	Kalterherberg . . . . .	3	61,37	865	1 295	3 516	1 713	1 803	3 966	1 881	
400	Kesternich . . . . .	5	67,07	1 282	1 629	5 453	2 911	2 542	5 067	2 410	
500	Roetgen . . . . .	3	46,02	1 132	1 789	3 926	1 945	1 981	5 004	2 360	
600	Simmerath . . . . .	3	69,28	1 122	1 555	4 829	2 717	2 112	4 437	2 182	
05 4 36	Schleiden . . . . .	71	841,26	13 239	18 081	58 853	32 226	26 627	59 895	29 068	
	Amtsfreie Gemeinden . .	3	89,82	1 851	2 813	9 458	5 177	4 281	8 064	3 817	
200	Amt Blankenheim . . . .	13	136,86	1 506	1 862	6 329	3 418	2 911	6 943	3 384	
	(Ahr) . . . . .	5	31,98	444	582	1 954	1 124	830	1 888	932	
300	Harperscheid . . . . .	2	49,42	552	824	2 429	1 349	1 080	2 438	1 187	
400	Heimbach . . . . .	4	112,34	1 504	2 157	7 983	4 791	3 192	6 905	3 334	
500	Hellenthal . . . . .	8	66,04	1 016	1 233	4 323	2 154	2 169	4 986	2 411	
600	Hergarten . . . . .	8	87,94	2 122	2 934	8 371	4 372	3 999	9 423	4 760	
700	Kall . . . . .	6	31,30	1 559	2 435	6 524	3 253	3 271	7 650	3 634	
800	Mechernich . . . . .	7	128,14	1 318	1 639	6 079	3 601	2 478	5 817	2 772	
900	Schmidtheim . . . . .	15	107,42	1 367	1 602	5 403	2 987	2 416	5 781	2 837	
05 4 37	Selfkantkreis Geilenkir- chen-Heinsberg . . . . .	41	357,32	22 510	35 302	89 599	45 358	44 241	96 688	46 852	
	Amtsfreie Gemeinden . .	4	80,87	6 713	11 987	28 341	14 518	13 823	30 981	15 353	
200	Amt Baesweiler . . . . .	2	15,30	2 887	4 727	9 175	4 677	4 498	10 867	5 576	
300	Brachelen . . . . .	3	35,90	1 258	1 844	6 399	3 459	2 940	5 764	2 715	
400	Gangelt . . . . .	4	39,73	1 270	1 639	5 860	2 676	3 184	6 242	2 788	
500	Heinsberg-Land . . . . .	2	9,94	648	934	2 243	1 099	1 144	2 539	1 202	
600	Immendorf-Würm . . . .	6	38,41	1 877	3 159	7 107	3 827	3 280	6 591	3 259	
700	Karken . . . . .	3	24,20	1 558	2 015	5 469	2 686	2 783	6 264	2 949	
800	Oberbruch- Dremmen . . . . .	4	20,65	1 927	3 027	7 362	3 610	3 752	8 338	3 945	

1) Einschl. bewohnte gemeindefreie Grundstücke. – 2) Privathaushalte und Anstaltshaushalte. – 3) Erwerbsbevölkerung der BZ-Wirtschaftsab

Bevölkerungsdichte in den kreisfreien Städten, Landkreisen, amtsfreien Gemeinden und Ämtern

05 4 31 – 05 4 37

völkerung am					Zu (+) bzw. Abnahme (–)					Bevölkerungs-			Stati- stische Kenn- ziffer
1950	6.6.1961				1961 gegenüber 1950					dichte			
weib- lich	ins- ge- samt	darunter land- und forswirt- schaftliche Bevölkerung <sup>3)</sup>	männ- lich	weib- lich	insgesamt	männ- lich	weib- lich	17.5. 1939	13.9. 1950	6.6. 1961			
zahl		%	Anzahl		%		Anzahl		Einwohner je qkm				
334 330	766 533	57 621 7,5	371 534	394 999	+ 121 364 + 18,8	+ 60 695 + 60 669	199,0	213,4	253,6				
114 955	258 967	5 412 2,1	125 634	133 333	+ 37 010 + 16,7	+ 18 632 + 18 378	589,0	659,8	769,8	05 4 31			
61 959	145 234	9 694 6,7	70 187	75 047	+ 26 709 + 22,5	+ 13 621 + 13 088	220,6	216,0	264,6	05 4 32			
18 590	49 138	660 1,3	23 117	26 021	+ 13 904 + 39,5	+ 6 473 + 7 431	2 068,5	1 608,1	2 242,7				
4 640	10 216	378 3,7	4 886	5 330	+ 1 305 + 14,6	+ 615 + 690	348,0	392,4	449,8	200			
4 214	8 517	224 2,6	3 975	4 542	+ 555 + 7,0	+ 227 + 328	765,7	847,0	906,1	300			
1 700	3 827	402 10,5	1 854	1 973	+ 585 + 18,0	+ 312 + 273	152,8	156,5	184,7	400			
4 875	10 630	705 6,6	5 030	5 600	+ 1 430 + 15,5	+ 705 + 725	218,2	232,9	269,0	500			
4 244	11 639	419 3,6	5 724	5 915	+ 3 426 + 41,7	+ 1 755 + 1 671	249,9	261,8	371,0	550			
1 920	4 696	508 10,8	2 324	2 372	+ 941 + 25,1	+ 489 + 452	131,6	129,7	162,2	600			
3 598	7 840	344 4,4	3 827	4 013	+ 985 + 14,4	+ 570 + 415	322,6	347,4	397,4	650			
4 289	9 286	831 8,9	4 508	4 778	+ 1 022 + 12,4	+ 533 + 489	134,1	150,0	168,5	700			
2 804	5 572	1 014 18,2	2 642	2 930	+ 147 + 2,7	+ 21 + 126	79,8	90,7	93,2	750			
1 485	3 131	284 9,1	1 489	1 642	+ 301 + 10,6	+ 144 + 157	131,1	140,9	155,8	800			
2 900	7 104	1 246 17,5	4 144	2 960	+ 1 516 + 27,1	+ 1 456 + 60	76,5	93,9	119,4	850			
2 174	4 902	780 15,9	2 414	2 488	+ 625 + 14,6	+ 311 + 314	66,3	67,3	77,1	900			
4 526	8 736	1 899 21,7	4 253	4 483	– 33 – 0,4	+ 10 – 43	75,4	90,9	90,6	950			
35 735	85 884	7 370 8,6	41 391	44 493	+ 16 938 + 24,6	+ 8 180 + 8 758	180,6	214,1	266,7	05 4 33			
22 051	55 242	3 900 7,1	26 718	28 524	+ 12 571 + 29,5	+ 6 098 + 6 473	204,4	235,6	305,0				
4 367	10 032	1 031 10,3	4 842	5 190	+ 1 587 + 18,8	+ 764 + 823	150,2	187,8	223,1	200			
3 794	8 828	1 208 13,7	4 284	4 544	+ 1 578 + 21,8	+ 828 + 750	177,0	209,3	254,8	300			
2 613	4 684	831 17,7	2 154	2 530	– 114 – 2,4	– 31 – 83	118,5	147,0	143,5	400			
2 910	7 098	400 5,6	3 393	3 705	+ 1 316 + 22,8	+ 521 + 795	153,2	201,6	247,5	500			
27 639	69 339	7 581 10,9	34 224	35 115	+ 15 555 + 28,9	+ 8 079 + 7 476	159,0	164,5	212,1	05 4 34			
4 851	14 687	408 2,8	6 929	7 758	+ 5 427 + 58,6	+ 2 520 + 2 907	473,5	378,4	600,2				
3 000	12 722	891 7,0	6 490	6 232	+ 6 620 + 108,5	+ 3 388 + 3 232	144,2	153,3	319,6	200			
2 355	5 795	544 9,4	2 830	2 965	+ 1 171 + 25,3	+ 561 + 610	213,2	234,4	293,7	300			
2 411	5 193	492 9,5	2 516	2 677	+ 515 + 11,0	+ 249 + 266	206,8	236,5	262,5	400			
2 676	5 608	914 16,3	2 851	2 757	+ 399 + 7,7	+ 318 + 81	131,8	143,5	154,4	500			
5 016	11 503	1 460 12,7	5 827	5 676	+ 1 835 + 19,0	+ 1 175 + 660	153,1	155,0	184,4	600			
3 453	6 799	1 245 18,3	3 318	3 481	+ 108 + 1,6	+ 80 + 28	95,0	109,7	111,5	700			
3 877	7 032	1 627 23,1	3 463	3 569	– 520 – 6,9	– 212 – 308	98,2	119,0	110,8	800			
13 379	27 493	4 967 18,1	13 100	14 393	+ 2 119 + 8,4	+ 1 105 + 1 014	82,4	87,4	94,7	05 4 35			
1 500	2 492	104 4,2	1 116	1 376	– 186 – 6,9	– 62 – 124	388,4	463,3	431,1				
2 238	4 745	1 077 22,7	2 252	2 493	+ 523 + 12,4	+ 268 + 255	96,6	103,5	116,4	200			
2 085	4 044	843 20,8	1 905	2 139	+ 78 + 2,0	+ 24 + 54	57,3	64,6	65,9	300			
2 657	5 550	1 321 23,8	2 706	2 844	+ 483 + 9,5	+ 296 + 187	81,3	75,5	82,7	400			
2 644	5 262	429 8,2	2 480	2 782	+ 258 + 5,2	+ 120 + 138	85,3	108,7	114,3	500			
2 255	5 400	1 193 22,1	2 641	2 759	+ 963 + 21,7	+ 459 + 504	69,7	64,0	77,9	600			
30 827	61 073	11 856 19,4	29 606	31 467	+ 1 178 + 2,0	+ 538 + 640	70,0	71,2	72,6	05 4 36			
4 247	8 860	1 121 12,7	4 192	4 668	+ 796 + 9,9	+ 375 + 421	105,3	89,8	98,6				
3 559	6 587	2 274 34,5	3 189	3 398	– 356 – 5,1	– 195 – 161	46,2	50,7	48,1	200			
956	2 023	373 18,4	1 001	1 022	+ 135 + 7,2	+ 69 + 66	61,1	59,0	63,3	300			
1 251	2 566	237 9,2	1 211	1 355	+ 128 + 5,3	+ 24 + 104	49,2	49,3	51,9	400			
3 571	7 221	1 463 20,3	3 470	3 751	+ 316 + 4,6	+ 136 + 180	71,1	61,5	64,3	500			
2 575	4 480	1 373 30,6	2 197	2 283	– 506 – 10,1	– 214 – 292	65,5	75,5	67,8	600			
4 663	9 926	1 237 12,5	4 989	4 937	+ 503 + 5,3	+ 229 + 274	95,2	107,2	112,9	700			
4 016	7 755	414 5,3	3 693	4 062	+ 105 + 1,4	+ 59 + 46	208,4	244,4	247,8	800			
3 045	5 821	1 509 25,9	2 757	3 064	+ 4 + 0,1	+ 15 + 19	47,4	45,4	45,4	900			
2 944	5 834	1 855 31,8	2 907	2 927	+ 53 + 0,9	+ 70 – 17	50,3	53,8	54,3	950			
49 836	118 543	10 741 9,1	57 392	61 151	+ 21 855 + 22,6	+ 10 540 + 11 315	250,8	270,6	331,8	05 4 37			
15 628	38 772	1 669 4,3	18 896	19 876	+ 7 791 + 25,1	+ 3 543 + 4 248	350,5	383,1	479,4				
5 291	15 528	316 2,0	7 652	7 876	+ 4 661 + 42,9	+ 2 076 + 2 585	599,7	710,3	1 014,9	200			
3 049	6 096	844 13,8	2 890	3 206	+ 332 + 5,8	+ 175 + 157	178,2	160,6	169,8	300			
3 454	6 471	1 561 24,1	2 965	3 506	+ 229 + 3,7	+ 177 + 52	147,5	157,1	162,9	400			
1 337	2 943	354 12,0	1 434	1 509	+ 404 + 15,9	+ 232 + 172	225,7	255,4	296,1	500			
3 332	11 447	1 145 10,0	5 614	5 833	+ 4 856 + 73,7	+ 2 355 + 2 501	185,0	171,6	298,0	600			
3 315	6 964	779 11,2	3 339	3 625	+ 700 + 11,2	+ 390 + 310	226,0	258,8	287,8	700			
4 393	9 484	596 6,3	4 522	4 962	+ 1 146 + 13,7	+ 577 + 569	356,5	403,8	459,3	800			

teilung „Land- und Forstwirtschaft, Tierhaltung und Fischerei“ einschl. der Angehörigen ohne Erwerb.

## 2. Zahl der Gemeinden, Fläche, bewohnte Gebäude, Haushalte, Wohnbevölkerung und

05 4 37 – 05 5 36

05 4 37 - 05 5 36										
Statische Kenn- ziffer	Kreisfreie Stadt, Landkreis, Amtsfreie Gemeinden, Amt	Ge- mein- den 1)	Fläche	Be- wohnte Ge- bäude	Haus- halte 2)	Wohnbe				
						17.5.1939			13.9.	
		ins- ge- samt	männ- lich	weib- lich	ins- ge- samt	männ- lich				
		Anzahl	qkm	An						
850	Amt Waldenrath . . .	3	23,28	1 207	1 580	5 147	2 506	2 641	5 405	2 577
900	Waldfeucht . . .	5	31,48	1 394	1 716	5 697	2 779	2 918	6 216	2 941
950	Wassenberg . . .	5	37,56	1 771	2 674	6 799	3 521	3 278	7 481	3 547
05 4	Zusammen . . .	302	3 081,44	147 620	312 659	763 871	378 151	385 720	775 447	370 460
	Amtsfreie Gemeinden . .	34	740,36	66 633	143 029	332 105	165 856	166 249	350 845	169 023
	Ämter . . . . .	267	2 282,72	67 350	101 519	269 602	136 773	132 829	294 324	141 816
05 5/6	RB Münster									
	Kreisfreie Städte . . . . .	6	341,38	83 291	322 292	722 382	356 369	366 013	741 694	360 456
05 5 11	Bocholt . . . . .	1	18,94	6 584	13 657	35 099	16 540	18 559	37 674	17 475
05 6 12	Bottrop . . . . .	1	42,09	12 470	36 838	83 385	41 743	41 642	93 268	46 319
05 6 13	Gelsenkirchen . . . . .	1	104,41	28 477	134 141	317 568	156 661	160 907	315 460	154 859
05 6 14	Gladbeck . . . . .	1	35,88	7 730	28 328	58 713	29 311	29 402	71 612	35 431
05 5 15	Münster (Westf.) . . . . .	1	73,84	15 170	65 011	141 304	69 664	71 640	118 889	55 557
05 6 16	Recklinghausen . . . . .	1	66,23	12 860	44 317	86 313	42 450	43 863	104 791	50 815
	Landkreise . . . . .	242	6 954,93	193 811	367 187	879 962	437 695	442 267	1 168 103	559 209
05 5 31	Ahaus . . . . .	25	682,51	17 725	27 030	78 677	38 557	40 120	97 286	46 093
	Amtsfreie Gemeinden . .	6	226,70	11 682	19 365	50 209	24 234	25 975	61 397	28 854
200	Amt Legden . . . . .	2	55,79	775	1 064	3 663	1 849	1 814	4 883	2 312
300	Nienborg . . . . .	2	69,43	929	1 174	4 287	2 077	2 210	5 749	2 712
400	Schöppingen . . . . .	3	68,59	714	900	3 452	1 712	1 740	4 523	2 132
500	Stadtlohn . . . . .	7	118,05	1 553	1 948	7 323	3 730	3 593	8 800	4 284
600	Wessum . . . . .	3	92,01	1 396	1 737	6 533	3 319	3 214	7 973	3 870
700	Wüllen . . . . .	2	51,94	676	842	3 210	1 636	1 574	3 961	1 929
05 5 32	Beckum . . . . .	24	688,25	22 473	45 577	96 891	48 283	48 608	135 791	64 958
	Amtsfreie Gemeinden . .	5	111,05	13 645	30 564	57 416	28 330	29 086	77 671	37 089
200	Amt Ahlen . . . . .	3	77,31	593	900	2 999	1 535	1 464	4 447	2 200
300	Beckum . . . . .	4	138,65	1 332	2 138	6 378	3 334	3 044	9 449	4 542
400	Liesborn-Waders- loh . . . . .	5	176,74	2 552	3 914	11 554	5 809	5 745	16 848	8 134
500	Oelde . . . . .	3	78,79	2 751	5 434	11 588	5 755	5 833	16 949	8 083
600	Sendenhorst . . . . .	2	51,93	804	1 406	3 490	1 762	1 728	5 334	2 512
700	Vorhelm . . . . .	2	53,78	796	1 221	3 466	1 758	1 708	5 093	2 398
05 5 33	Borken . . . . .	39	631,25	12 659	19 426	59 096	29 366	29 730	75 374	36 294
	Amtsfreie Gemeinden . .	3	68,91	2 821	5 181	13 094	6 343	6 751	15 319	7 212
200	Amt Gemen-Weseke . .	3	43,89	1 066	1 638	4 944	2 431	2 513	6 375	3 056
300	Heiden-Reken . . . . .	4	135,51	1 833	2 700	8 696	4 483	4 213	11 648	5 810
400	Liedern-Werth . . . . .	12	107,73	2 220	3 143	10 430	5 242	5 188	12 887	6 277
500	Marbeck-Raesfeld . . .	8	131,53	1 727	2 399	8 184	4 160	4 024	10 889	5 332
600	Rhede . . . . .	5	78,40	1 787	2 647	8 021	3 884	4 137	10 489	4 940
700	Velen-Ramsdorf . . . .	4	65,28	1 205	1 718	5 727	2 823	2 904	7 767	3 667
05 5 34	Coesfeld . . . . .	23	612,00	12 495	21 247	60 278	30 004	30 274	74 948	35 567
	Amtsfreie Gemeinden . .	3	108,33	5 879	11 729	27 428	13 166	14 262	30 712	14 401
200	Amt Billerbeck . . . . .	3	90,92	1 309	1 983	6 481	3 307	3 174	9 186	4 380
300	Buldern . . . . .	2	23,35	493	762	2 354	1 189	1 165	3 005	1 433
400	Dülmen . . . . .	2	125,88	1 018	1 268	5 615	2 808	2 807	7 251	3 424
500	Gescher . . . . .	6	80,48	1 555	2 350	7 820	4 183	3 637	10 177	4 911
600	Osterwick . . . . .	3	93,82	1 309	1 806	5 906	2 928	2 978	8 324	4 008
700	Rorup . . . . .	4	89,23	932	1 349	4 674	2 423	2 251	6 293	3 010
05 5 35	Lüdinghausen . . . . .	22	697,67	18 878	36 919	87 770	44 004	43 766	118 645	56 987
	Amtsfreie Gemeinden . .	4	210,72	8 437	16 291	37 122	18 588	18 534	49 055	23 564
200	Amt Bork . . . . .	3	78,52	3 978	9 724	19 276	9 653	9 623	25 613	12 385
300	Drensteinfurt . . . . .	3	71,19	1 096	1 809	5 018	2 522	2 496	7 388	3 568
400	Herbern . . . . .	2	62,84	1 057	1 719	4 838	2 441	2 397	6 683	3 221
500	Lüdinghausen . . . . .	3	140,46	2 294	4 218	11 740	5 966	5 774	16 143	7 626
600	Nordkirchen . . . . .	3	51,94	754	1 098	3 691	1 787	1 904	5 052	2 402
700	Olfen . . . . .	2	52,33	893	1 544	4 300	2 169	2 131	6 238	3 047
800	Ottmarsbocholt . . . . .	2	29,68	369	516	1 785	878	907	2 473	1 174
05 5 36	Münster . . . . .	23	786,31	14 254	25 306	66 047	33 749	32 298	90 870	42 767
	Amtsfreie Gemeinden . .	4	250,54	4 680	8 202	21 426	10 556	10 870	27 969	12 898

1) Einschl. bewohnte gemeindefreie Grundstücke. – 2) Privathaushalte und Anstaltshaushalte. – 3) Erwerbsbevölkerung der BZ.-Wirtschaftsab

Bevölkerungsdichte in den kreisfreien Städten, Landkreisen, amtsfreien Gemeinden und Ämtern

05 4 37 – 05 5 36

völkerung am					Zu- (+) bzw. Abnahme (-)					Bevölkerungs-			Stati- stische Kenn- ziffer	
1950	6.6.1961				1961 gegenüber 1950					dichte				
weib- lich	ins- ge- samt	darunter land- und forstwirt- schaftliche Bevölkerung <sup>3)</sup>	männ- lich	weib- lich	insgesamt	männ- lich	weib- lich	17.5. 1939	13.9. 1950	6.6. 1961				
zahl		%	Anzahl		%	Anzahl		Einwohner je qkm						
2 828	5 954	1 210	20,3	2 894	3 060	+	549	10,2	317	232	221,1	232,2	255,8	850
3 275	6 449	1 577	24,5	3 143	3 306	+	233	3,7	202	31	181,0	197,5	204,9	900
3 934	8 435	690	8,2	4 043	4 392	+	954	12,8	496	458	181,0	199,2	224,6	950
<b>404 987</b>	<b>936 302</b>	<b>58 755</b>	<b>6,3</b>	<b>451 994</b>	<b>484 308</b>	+	<b>160 855</b>	<b>20,7</b>	<b>81 534</b>	<b>79 321</b>	<b>247,9</b>	<b>251,7</b>	<b>303,9</b>	<b>05 4</b>
181 822	428 158	13 274	3,1	206 602	221 556	+	77 313	22,0	37 579	39 734	448,6	473,9	578,3	
152 508	338 375	44 347	13,1	164 932	173 443	+	44 051	15,0	23 116	20 935	118,1	128,9	148,2	
														<b>05 5/6</b>
381 238	937 410	6 011	0,6	446 014	491 396	+	195 716	26,4	85 558	110 158	2 116,1	2 172,6	2 745,9	
20 199	45 675	436	1,0	21 510	24 165	+	8 001	21,2	4 035	3 966	1 853,2	1 989,1	2 411,6	05 5 11
46 949	111 548	375	0,3	54 033	57 515	+	18 280	19,6	7 714	10 566	1 981,1	2 215,9	2 650,2	05 6 12
160 601	382 689	1 626	0,4	182 650	200 039	+	67 229	21,3	27 791	39 438	3 041,5	3 021,4	3 665,3	05 6 13
36 181	84 196	704	0,8	40 894	43 302	+	12 584	17,6	5 463	7 121	1 636,4	1 995,9	2 346,6	05 6 14
63 332	182 721	1 601	0,9	84 936	97 785	+	63 832	53,7	29 379	34 453	1 913,7	1 610,1	2 474,6	05 5 15
53 976	130 581	1 269	1,0	61 991	68 590	+	25 790	24,6	11 176	14 614	1 303,2	1 582,2	1 971,6	05 6 16
608 894	1 321 934	156 541	11,8	635 962	685 972	+	153 831	13,2	76 753	77 078	126,5	168,0	190,1	
51 193	104 494	18 023	17,2	49 722	54 772	+	7 208	7,4	3 629	3 579	115,3	142,5	153,1	05 5 31
32 543	68 345	5 574	8,2	32 229	36 116	+	6 948	11,3	3 375	3 573	221,5	270,8	301,5	
2 571	4 816	1 679	34,9	2 293	2 523	-	67	1,4	19	48	65,7	87,5	86,3	200
3 037	5 590	1 595	28,5	2 684	2 906	-	159	2,8	28	131	61,7	82,8	80,5	300
2 391	4 274	1 749	40,9	2 052	2 222	-	249	5,5	80	169	50,3	65,9	62,3	400
4 516	9 315	3 400	36,5	4 531	4 784	+	515	5,9	247	268	62,0	74,5	78,9	500
4 103	8 184	2 761	33,7	3 974	4 210	+	211	2,6	104	107	71,0	86,7	88,9	600
2 032	3 970	1 265	31,9	1 959	2 011	+	9	0,2	30	21	61,8	76,3	76,4	700
70 833	154 240	14 270	9,3	74 759	79 481	+	18 449	13,6	9 801	8 648	140,8	197,3	224,1	05 5 32
40 582	95 926	1 860	1,9	46 002	49 924	+	18 255	23,5	8 913	9 342	517,0	699,4	863,8	
2 247	4 155	1 474	35,5	2 318	1 837	-	292	6,6	118	410	38,8	57,5	53,7	200
4 907	8 697	2 675	30,8	4 246	4 451	-	752	8,0	296	456	46,0	68,2	62,7	300
8 714	16 384	4 566	27,9	8 239	8 145	-	464	2,8	105	569	65,4	95,3	92,7	400
8 866	18 935	1 677	8,9	9 091	9 844	+	1 986	11,7	1 008	978	147,1	215,1	240,3	500
2 822	5 192	790	15,2	2 458	2 734	-	142	2,7	54	88	67,2	102,7	100,0	600
2 695	4 951	1 228	24,8	2 405	2 546	-	142	2,8	7	149	64,4	94,7	92,1	700
39 080	83 097	19 124	23,0	40 605	42 492	+	7 723	10,2	4 311	3 412	93,6	119,4	131,6	05 5 33
8 107	19 302	2 353	12,2	9 309	9 993	+	3 983	26,0	2 097	1 886	190,0	222,3	280,1	
3 319	7 099	1 603	22,6	3 389	3 710	+	724	11,4	333	391	112,6	145,2	161,7	200
5 838	12 616	3 245	25,7	6 400	6 216	+	968	8,3	590	378	64,2	86,0	93,1	300
6 610	13 642	3 866	28,3	6 730	6 912	+	755	5,9	453	302	96,8	119,6	126,6	400
5 557	11 223	4 123	36,7	5 629	5 594	+	334	3,1	297	37	62,2	82,8	85,3	500
5 549	11 375	2 145	18,9	5 379	5 996	+	886	8,4	439	447	102,3	133,8	145,1	600
4 100	7 840	1 789	22,8	3 769	4 071	+	73	0,9	102	29	87,7	119,0	120,1	700
39 381	84 063	14 745	17,5	39 952	44 111	+	9 115	12,2	4 385	4 730	98,5	122,5	137,4	05 5 34
16 311	41 154	2 507	6,1	19 237	21 917	+	10 442	34,0	4 836	5 606	253,2	283,5	379,9	
4 806	8 310	2 260	27,2	4 015	4 295	-	876	9,5	365	511	71,3	101,0	91,4	200
1 572	3 272	557	17,0	1 667	1 605	+	267	8,9	234	33	100,8	128,7	140,1	300
3 827	6 637	2 835	42,7	3 160	3 477	-	614	8,5	264	350	44,6	57,6	52,7	400
5 266	10 795	2 087	19,3	5 222	5 573	+	618	6,1	311	307	97,2	126,5	134,1	500
4 316	7 964	2 442	30,7	3 803	4 161	-	360	4,3	205	155	63,0	88,7	84,9	600
3 283	5 931	2 057	34,7	2 848	3 083	-	362	5,8	162	200	52,4	70,5	66,5	700
61 658	129 818	14 063	10,8	63 307	66 511	+	11 173	9,4	6 320	4 853	125,8	170,1	186,1	05 5 35
25 491	54 180	4 055	7,5	26 255	27 925	+	5 125	10,4	2 691	2 434	176,2	232,8	257,1	
13 228	32 565	1 577	4,8	16 233	16 332	+	6 952	27,1	3 848	3 104	245,5	326,2	414,7	200
3 820	6 877	1 275	18,5	3 336	3 541	-	511	6,9	232	279	70,5	103,8	96,6	300
3 462	6 465	1 251	19,4	3 153	3 312	-	218	3,3	68	150	77,0	106,3	102,9	400
8 517	16 328	3 142	19,2	7 687	8 641	+	185	1,1	61	124	83,6	114,9	116,2	500
2 650	5 257	985	18,7	2 649	2 608	+	205	4,1	247	42	71,1	97,3	101,2	600
3 191	5 906	1 055	17,9	2 901	3 005	-	332	5,3	146	186	82,2	119,2	112,9	700
1 299	2 240	723	32,3	1 093	1 147	-	233	9,4	81	152	60,1	83,3	75,5	800
48 103	98 772	16 138	16,3	47 325	51 447	+	7 902	8,7	4 558	3 344	84,0	115,6	125,6	05 5 36
15 071	31 674	4 743	15,0	14 698	16 976	+	3 705	13,2	1 800	1 905	85,5	111,6	126,4	

teilung „Land- und Forstwirtschaft, Tierhaltung und Fischerei“ einschl. der Angehörigen ohne Erwerb.

## 2. Zahl der Gemeinden, Fläche, bewohnte Gebäude, Haushalte, Wohnbevölkerung und

05 5 36 – 05 7 34

Stati- stische Kenn- ziffer	Kreisfreie Stadt, Landkreis, Amtsfreie Gemeinden, Amt	Ge- mein- den <sup>1)</sup>	Fläche	Be- wohnte Ge- bäude	Haus- halte <sup>2)</sup>	Wohnbe- völkerung				
						17.5.1939			13.9.	
		Anzahl	qkm			ins- ge- samt	männ- lich	weib- lich	ins- ge- samt	männ- lich
										An
200	Amt Nottuln .....	3	58,35	1 190	1 838	5 864	2 945	2 919	8 281	3 975
300	Roxel .....	4	97,76	1 347	2 084	5 803	2 918	2 885	8 011	3 910
400	Sankt Mauritz ..	4	130,81	3 033	6 338	15 317	8 937	6 380	20 856	10 072
500	Telgte .....	3	116,57	1 987	3 469	9 698	4 479	5 219	13 729	6 150
600	Wolbeck .....	5	132,28	2 017	3 375	7 939	3 914	4 025	12 024	5 762
05 6 37	Recklinghausen .....	24	714,64	40 026	99 547	191 555	95 987	95 568	245 743	121 288
	Amtsfreie Gemeinden ..	4	108,91	10 245	28 621	57 503	28 549	28 954	72 893	35 852
200	Amt Datteln .....	4	116,45	6 863	17 957	37 269	18 742	18 527	46 261	23 026
300	Haltern .....	3	129,80	1 199	1 860	4 970	2 495	2 475	6 720	3 260
400	Hervest-Dorsten ..	6	192,37	6 508	14 186	34 060	16 742	17 318	38 636	18 515
500	Marl .....	4	111,03	11 760	29 089	43 179	22 139	21 040	62 226	31 374
600	Waltrop .....	3	56,09	3 451	7 834	14 574	7 320	7 254	19 007	9 261
05 5 38	Steinfurt .....	21	772,05	25 470	44 042	119 468	58 168	61 300	157 337	73 787
	Amtsfreie Gemeinden ..	10	453,39	19 440	34 830	92 874	45 081	47 793	120 155	56 274
200	Amt Horstmar .....	2	44,44	770	1 197	3 547	1 619	1 928	4 838	2 185
300	Laer .....	2	35,03	656	984	2 843	1 347	1 496	4 277	1 993
400	Ochtrup .....	3	105,46	2 341	3 709	10 849	5 365	5 484	14 485	6 858
500	Rheine .....	4	133,74	2 263	3 322	9 355	4 756	4 599	13 582	6 477
05 5 39	Tecklenburg .....	21	811,15	20 341	32 791	80 093	39 443	40 650	113 770	53 930
	Amtsfreie Gemeinden ..	6	393,67	9 288	14 965	37 660	18 492	19 168	52 875	25 007
200	Amt Hopsten .....	3	100,05	890	1 129	4 553	2 298	2 255	5 901	2 846
300	Ibbenbüren .....	2	106,98	5 759	9 772	20 730	10 092	10 638	30 643	14 484
400	Lotte .....	2	37,19	1 079	1 947	3 143	1 560	1 583	4 747	2 278
500	Riesenbeck .....	4	104,02	2 004	2 944	8 467	4 266	4 201	11 874	5 683
600	Tecklenburg .....	4	69,25	1 321	2 034	5 540	2 735	2 805	7 730	3 632
05 5 40	Warendorf .....	20	559,10	9 490	15 302	40 087	20 134	19 953	58 339	27 538
	Amtsfreie Gemeinden ..	2	76,80	2 925	5 569	12 397	6 239	6 158	18 837	8 739
200	Amt Beelen .....	3	95,66	1 285	1 838	5 523	2 781	2 742	7 916	3 789
300	Freckenhorst .....	3	62,00	979	1 635	4 165	1 939	2 226	6 193	2 820
400	Harsewinkel .....	3	99,84	1 826	2 829	6 451	3 385	3 066	8 752	4 250
500	Ostbevern .....	3	107,51	982	1 375	5 019	2 575	2 444	7 097	3 406
600	Sassenberg .....	6	117,29	1 493	2 056	6 532	3 215	3 317	9 544	4 534
05 5/6	Zusammen .....	248	7 296,31	277 102	689 479	1 602 344	794 064	808 280	1 909 797	919 665
	Amtsfreie Gemeinden ..	47	2 009,02	89 042	175 317	407 129	199 578	207 551	526 883	249 890
	Ämter .....	195	4 945,93	104 769	191 870	472 833	238 117	234 716	641 220	309 319
05 7	RB Detmold									
	Kreisfreie Städte .....	2	71,90	22 772	87 660	171 805	82 157	89 648	203 720	93 368
05 7 11	Bielefeld .....	1	46,84	15 912	67 145	129 466	61 048	68 418	153 613	70 297
05 7 12	Herford .....	1	25,06	6 860	20 515	42 339	21 109	21 230	50 107	23 071
	Landkreise .....	647	6 405,73	213 761	435 638	942 228	465 706	476 522	1 295 800	609 039
05 7 31	Bielefeld .....	28	227,04	16 260	42 404	72 216	34 422	37 794	101 284	47 123
	Amtsfreie Gemeinden ..	2	16,87	3 556	11 738	22 923	10 181	12 742	30 976	13 886
200	Amt Brackwede .....	9	97,74	5 422	13 557	18 466	9 207	9 259	27 986	13 423
300	Dornberg .....	5	24,48	1 225	2 471	4 409	2 152	2 257	6 419	3 030
400	Heepen .....	9	58,34	4 126	10 250	17 586	8 637	8 949	24 071	11 290
500	Jöllenbeck .....	3	29,61	1 931	4 388	8 832	4 245	4 587	11 832	5 494
05 7 32	Büren .....	54	766,93	9 939	14 795	43 398	21 778	21 620	62 247	29 873
	Amtsfreie Gemeinde ..	1	26,46	950	1 751	4 012	1 956	2 056	6 192	2 931
200	Amt Arteln .....	9	138,11	1 123	1 429	5 491	2 792	2 699	7 341	3 573
300	Büren-Land .....	11	144,42	1 721	2 539	6 924	3 552	3 372	10 435	5 006
400	Lichternau .....	9	127,58	1 031	1 361	4 554	2 318	2 236	6 397	3 133
500	Salzkotten-Boke ..	16	166,73	3 288	5 187	15 031	7 402	7 629	21 537	10 167
600	Wünnenberg .....	8	163,62	1 826	2 528	7 386	3 758	3 628	10 345	5 063
05 7 33	Detmold .....	93	626,65	20 908	48 142	93 849	47 010	46 839	137 542	63 689
05 7 34	Halle (Westf.) .....	37	304,97	9 615	18 688	35 816	17 484	18 332	56 055	26 333
200	Amt Borgholzhausen ..	12	55,54	1 217	2 192	4 809	2 282	2 527	7 411	3 423
300	Halle (Westf.) ..	12	124,83	4 520	9 166	15 290	7 426	7 864	24 659	11 635
400	Versmold .....	6	84,79	2 436	4 500	9 602	4 801	4 801	14 525	6 913
500	Werther (Westf.) ..	7	39,81	1 442	2 830	6 115	2 975	3 140	9 460	4 362

1) Einschl. bewohnte gemeindefreie Grundstücke. – 2) Privathaushalte und Anstaltshaushalte. – 3) Erwerbsbevölkerung der BZ-Wirtschaftsab



Bevölkerungsdichte in den kreisfreien Städten, Landkreisen, amtsfreien Gemeinden und Ämtern

05 5 36 – 05 7 34

völkerung am					Zu- (+) bzw. Abnahme (-) 1961 gegenüber 1950				Bevölkerungs- dichte			Stati- stische Kenn- ziffer	
1950	6.6.1961				insgesamt			17.5. 1939					
weib- lich	ins- ge- samt	darunter land- und forstwirt- schaftliche Bevölkerung <sup>3)</sup>	männ- lich	weib- lich	insgesamt	männ- lich	weib- lich	17.5. 1939	13.9. 1950	6.6. 1961			
zahl		%	Anzahl		%	Anzahl		Einwohner je qkm					
4 306	7 743	1 568	20,3	3 834	3 909	- 538	- 6,5	- 141	- 397	100,5	141,9	132,7	200
4 101	8 533	2 290	26,8	4 250	4 283	+ 522	+ 6,5	+ 340	+ 182	59,4	81,9	87,3	300
10 784	24 251	2 386	9,8	12 016	12 235	+ 3 395	+ 16,3	+ 1 944	+ 1 451	117,1	159,4	185,4	400
7 579	13 767	2 528	18,4	6 315	7 452	+ 38	+ 0,3	+ 165	- 127	83,2	117,8	118,1	500
6 262	12 804	2 623	20,5	6 212	6 592	+ 780	+ 6,5	+ 450	+ 330	60,0	90,9	96,8	600
124 455	316 541	11 422	3,6	153 176	163 365	+ 70 798	+ 28,8	+ 31 888	+ 38 910	268,0	343,9	442,9	05 6 37
37 041	87 275	1 854	2,1	42 033	45 242	+ 14 382	+ 19,7	+ 6 181	+ 8 201	528,0	669,3	801,3	
23 235	55 581	1 532	2,8	26 944	28 637	+ 9 320	+ 20,1	+ 3 918	+ 5 402	320,0	397,3	477,3	200
3 460	7 339	1 457	19,9	3 563	3 776	+ 619	+ 9,2	+ 303	+ 316	38,3	51,8	56,5	300
20 121	48 037	3 623	7,5	22 957	25 080	+ 9 401	+ 24,3	+ 4 442	+ 4 959	177,1	200,8	249,7	400
30 852	92 486	1 713	1,9	45 135	47 351	+ 30 260	+ 48,6	+ 13 761	+ 16 499	388,9	560,4	833,0	500
9 746	25 823	1 243	4,8	12 544	13 279	+ 6 816	+ 35,9	+ 3 283	+ 3 533	259,8	338,9	460,4	600
83 550	166 201	16 440	9,9	78 758	87 443	+ 8 864	+ 5,6	+ 4 971	+ 3 893	154,7	203,8	215,3	05 5 38
63 881	127 635	10 083	7,9	60 271	67 364	+ 7 480	+ 6,2	+ 3 997	+ 3 483	204,8	265,0	281,5	
2 653	4 950	1 037	20,9	2 239	2 711	+ 112	+ 2,3	+ 54	+ 58	79,8	108,9	111,4	200
2 284	3 925	724	18,4	1 875	2 050	- 352	- 8,2	- 118	- 234	81,2	122,1	112,0	300
7 627	15 036	2 483	16,5	7 168	7 868	+ 551	+ 3,8	+ 310	+ 241	102,9	137,4	142,6	400
7 105	14 655	2 113	14,4	7 205	7 450	+ 1 073	+ 7,9	+ 728	+ 345	69,9	101,6	109,6	500
59 840	124 612	18 810	15,1	59 390	65 222	+ 10 842	+ 9,5	+ 5 460	+ 5 382	98,7	140,3	153,6	05 5 39
27 868	56 302	9 681	17,2	26 793	29 509	+ 3 427	+ 6,5	+ 1 786	+ 1 641	95,7	134,3	143,0	
3 055	5 413	2 327	43,0	2 627	2 786	- 488	- 8,3	- 219	- 269	45,5	59,0	54,1	200
16 159	35 774	2 237	6,3	16 965	18 809	+ 5 131	+ 16,7	+ 2 481	+ 2 650	193,8	286,4	334,4	300
2 469	6 607	708	10,7	3 211	3 396	+ 1 860	+ 39,2	+ 933	+ 927	84,5	127,6	177,7	400
6 191	12 750	2 291	18,0	6 189	6 561	+ 876	+ 7,4	+ 506	+ 370	81,4	114,2	122,6	500
4 098	7 766	1 566	20,2	3 605	4 161	+ 36	+ 0,5	+ 27	+ 63	80,0	111,6	112,1	600
30 801	60 096	13 506	22,5	28 968	31 128	+ 1 757	+ 3,0	+ 1 430	+ 327	71,7	104,3	107,5	05 5 40
10 098	19 220	1 924	10,0	9 025	10 195	+ 383	+ 2,0	+ 286	+ 97	161,4	245,3	250,3	
4 127	7 763	2 499	32,2	3 825	3 938	- 153	- 1,9	+ 36	- 189	57,7	82,8	81,2	200
3 373	6 617	1 442	21,8	3 072	3 545	+ 424	+ 6,8	+ 252	+ 172	67,2	99,9	106,7	300
4 502	10 975	2 096	19,1	5 391	5 584	+ 2 223	+ 25,4	+ 1 141	+ 1 082	64,6	87,7	109,9	400
3 691	6 579	2 479	37,7	3 331	3 248	- 518	- 7,3	- 75	- 443	46,7	66,0	61,2	500
5 010	8 942	3 066	34,3	4 324	4 618	- 602	- 6,3	- 210	- 392	55,7	81,4	76,2	600
990 132	2 259 344	162 552	7,2	081 976	177 368	+ 349 547	+ 18,3	+ 162 311	+ 187 236	219,6	261,7	309,7	05 5/6
276 993	601 013	44 634	7,4	285 852	315 161	+ 74 130	+ 14,1	+ 35 962	+ 38 168	202,7	262,3	299,2	
331 901	720 921	111 907	15,5	350 110	370 811	+ 79 701	+ 12,4	+ 40 791	+ 38 910	95,6	129,6	145,8	
													05 7
110 352	230 305	1 710	0,7	103 814	126 491	+ 26 585	+ 13,0	+ 10 446	+ 16 139	2 389,5	2 833,4	3 203,1	
83 316	174 642	966	0,6	78 481	96 161	+ 21 029	+ 13,7	+ 8 184	+ 12 845	2 764,0	3 279,5	3 728,5	05 7 11
27 036	55 663	744	1,3	25 333	30 330	+ 5 556	+ 11,1	+ 2 262	+ 3 294	1 689,5	1 999,5	2 221,2	05 7 12
686 761	1 375 726	156 940	11,4	646 193	729 533	+ 79 926	+ 6,2	+ 37 154	+ 42 772	147,1	202,3	214,8	
54 161	129 464	4 625	3,6	60 762	68 702	+ 28 180	+ 27,8	+ 13 639	+ 14 541	318,1	446,1	570,2	05 7 31
17 090	35 559	242	0,7	16 171	19 388	+ 4 583	+ 14,8	+ 2 285	+ 2 298	1 358,8	1 836,2	2 107,8	
14 563	42 610	1 725	4,0	20 395	22 215	+ 14 624	+ 52,3	+ 6 972	+ 7 652	188,9	286,3	436,0	200
3 389	7 458	611	8,2	3 530	3 928	+ 1 039	+ 16,2	+ 500	+ 539	180,1	262,2	304,7	300
12 781	30 637	1 268	4,1	14 440	16 197	+ 6 566	+ 27,3	+ 3 150	+ 3 416	301,4	412,6	525,1	400
6 338	13 200	779	5,9	6 226	6 974	+ 1 368	+ 11,6	+ 732	+ 636	298,3	399,6	445,8	500
32 374	57 677	15 321	26,6	27 719	29 958	+ 4 570	+ 7,3	+ 2 154	+ 2 416	56,6	81,2	75,2	05 7 32
3 261	5 891	365	6,2	2 721	3 170	- 301	- 4,9	- 210	- 91	151,6	234,0	222,6	
3 768	6 084	2 557	42,0	3 003	3 081	- 1 257	- 17,1	- 570	- 687	39,8	53,2	44,1	200
5 429	9 870	2 448	24,8	4 781	5 089	- 565	- 5,4	- 225	- 340	47,9	72,3	68,3	300
3 264	5 540	2 176	39,3	2 726	2 814	- 857	- 13,4	- 407	- 450	35,7	50,1	43,4	400
11 370	20 392	4 510	22,1	9 613	10 779	- 1 145	- 5,3	- 554	- 591	90,2	129,2	122,3	500
5 282	9 900	3 265	33,0	4 875	5 025	- 445	- 4,3	- 188	- 257	45,1	63,2	60,5	500
73 853	137 916	15 142	11,0	64 136	73 780	+ 374	+ 0,3	+ 447	- 73	149,8	219,5	220,1	05 7 33
29 722	59 666	8 353	14,0	28 225	31 441	+ 3 611	+ 6,4	+ 1 892	+ 1 719	117,4	183,8	195,6	05 7 34
3 988	7 208	1 470	20,4	3 382	3 826	- 203	- 2,7	- 41	- 162	86,6	133,4	129,8	200
13 024	28 062	3 106	11,1	13 213	14 849	+ 3 403	+ 13,8	+ 1 578	+ 1 825	122,5	197,5	224,8	300
7 612	15 174	2 649	17,5	7 371	7 803	+ 649	+ 4,5	+ 458	+ 191	113,2	171,3	179,0	400
5 098	9 222	1 128	12,2	4 259	4 963	- 238	- 2,5	- 103	- 135	153,6	237,6	231,7	500

teilung „Land- und Forstwirtschaft, Tierhaltung und Fischerei“ einschl. der Angehörigen ohne Erwerb.

## 2. Zahl der Gemeinden, Fläche, bewohnte Gebäude, Haushalte, Wohnbevölkerung und

05 7 35 – 05 7 42

Statis- tische Kenn- ziffer	Kreisfreie Stadt, Landkreis, Amtsfreie Gemeinden, Amt	Ge- mein- den 1)	Fläche	Be- wohnte Ge- bäude	Haus- halte 2)	Wohnbe				
						17.5.1939			13.9.	
		Anzahl	qkm			ins- ge- samt	männ- lich	weib- lich	ins- ge- samt	männ- lich
										An
05 7 35	Herford .....	58	413,63	27 839	55 226	120 409	58 482	61 927	161 941	75 737
	Amtsfreie Gemeinde ..	1	3,75	1 499	3 989	7 053	3 170	3 883	9 859	4 503
200	Amt Enger .....	9	43,41	2 781	5 821	12 566	6 101	6 465	17 252	8 016
300	Ennigloh .....	10	58,82	5 142	10 103	21 877	10 627	11 250	28 665	13 397
400	Herford-Hidden- hausen .....	14	76,55	4 336	8 904	20 108	10 000	10 108	26 372	12 375
500	Kirchlengern ...	6	29,91	1 960	3 398	7 628	3 721	3 907	10 282	4 839
600	Löhne .....	5	59,74	5 900	11 188	24 565	11 848	12 717	33 009	15 459
700	Rödinghausen ..	5	35,55	1 422	2 302	5 658	2 755	2 903	7 523	3 540
800	Spenge .....	5	40,31	1 982	3 941	8 386	4 061	4 325	11 687	5 454
900	Vlotho .....	3	65,60	2 817	5 580	12 568	6 199	6 369	17 292	8 154
05 7 36	Höxter .....	76	718,09	15 452	27 623	68 138	34 047	34 091	96 326	44 974
	Amtsfreie Gemeinden ..	2	50,46	2 993	7 721	14 356	7 554	6 802	21 832	10 056
200	Amt Beverungen ....	13	108,51	2 538	4 101	10 854	5 316	5 538	15 087	7 084
300	Brakel .....	11	137,74	2 013	3 295	8 954	4 202	4 752	12 765	5 856
400	Driburg .....	6	45,77	561	785	2 583	1 291	1 292	3 695	1 792
500	Höxter-Land ..	11	123,06	2 653	4 256	11 147	5 428	5 719	14 963	7 100
600	Lügde .....	2	32,25	805	1 580	3 290	1 579	1 711	4 722	2 168
700	Nieheim .....	10	79,86	1 103	1 565	5 139	2 641	2 498	7 184	3 327
800	Steinheim .....	8	76,25	1 939	3 220	7 616	3 797	3 819	10 671	5 043
900	Vörden .....	13	64,18	847	1 100	4 199	2 239	1 960	5 407	2 548
05 7 37	Lemgo .....	75	580,84	21 149	47 175	91 533	43 938	47 595	131 609	60 540
05 7 38	Lübbecke .....	50	564,55	15 738	24 320	58 771	28 901	29 870	79 110	37 447
	Amtsfreie Gemeinde ..	1	17,19	1 943	3 720	6 073	2 816	3 257	8 549	3 801
200	Amt Alswede .....	5	42,95	950	1 293	3 542	1 783	1 759	4 959	2 368
300	Dielingen-Wehden ..	8	109,98	1 664	2 190	7 220	3 729	3 491	9 528	4 587
400	Gehlenbeck .....	5	52,70	1 844	2 545	8 045	3 947	4 098	10 249	4 831
500	Hüllhorst .....	9	44,93	1 964	2 905	7 888	3 795	4 093	9 797	4 577
600	Levern .....	5	57,16	867	1 109	3 657	1 823	1 834	4 821	2 307
700	Preußisch Olden- dorf .....	9	79,66	2 524	3 827	10 398	5 068	5 330	14 172	6 728
800	Rahden .....	8	159,97	3 982	6 731	11 948	5 940	6 008	17 035	8 248
05 7 39	Minden .....	75	593,31	30 591	62 765	136 143	66 839	69 304	179 618	84 817
	Amtsfreie Gemeinden ..	2	35,79	7 851	23 505	41 429	19 837	21 592	51 056	23 940
200	Amt Dützen .....	8	47,39	2 817	4 836	11 633	5 641	5 992	15 202	7 160
300	Hartum .....	7	92,87	2 578	3 881	10 821	5 265	5 556	14 539	6 839
400	Hausberge a.d. Porta .....	16	115,34	6 030	11 697	25 030	12 725	12 305	35 268	16 532
500	Petershagen (Weser) .....	13	96,70	2 644	4 243	10 818	5 298	5 520	15 587	7 454
600	Rehme .....	7	56,99	4 613	8 130	19 854	9 902	9 952	25 843	12 187
700	Windheim .....	22	148,24	4 058	6 473	16 558	8 171	8 387	22 123	10 705
05 7 40	Paderborn .....	25	596,31	16 644	37 342	91 312	46 850	44 462	109 045	52 436
	Amtsfreie Gemeinden ..	2	95,23	6 995	20 704	48 094	23 960	24 134	48 523	22 261
200	Amt Altenbeken ...	6	108,21	1 510	2 421	6 597	3 244	3 353	9 345	4 459
300	Delbrück .....	6	135,00	2 297	3 151	10 399	5 307	5 092	14 124	6 893
400	Kirchborchon ...	6	87,42	1 438	2 218	6 075	3 039	3 036	8 980	4 380
500	Schloß Neuhaus ..	5	170,46	4 404	8 848	20 147	11 300	8 847	28 073	14 443
05 7 41	Warburg .....	49	513,68	7 703	11 876	35 113	17 183	17 930	50 903	23 956
	Amtsfreie Gemeinde ..	1	39,16	1 309	3 029	6 591	3 005	3 586	10 850	4 781
200	Amt Borgentreich ...	13	154,20	1 962	2 519	9 283	4 601	4 682	12 666	6 130
300	Dringenberg- Gehrden .....	10	114,50	1 276	1 793	5 284	2 653	2 631	7 558	3 658
400	Peckelsheim ...	11	92,04	969	1 344	4 383	2 217	2 166	6 252	2 988
500	Warburg-Land ..	14	113,79	2 187	3 191	9 572	4 707	4 865	13 577	6 399
05 7 42	Wiedenbrück .....	27	499,73	21 923	45 282	95 530	48 772	46 758	130 120	62 114
	Amtsfreie Gemeinden ..	4	86,83	10 394	26 504	47 987	24 339	23 648	65 791	30 679
200	Amt Avenwedde ....	3	35,21	1 949	3 731	6 455	3 287	3 168	9 180	4 513
300	Herzebrock ...	3	94,95	1 942	2 986	7 876	4 032	3 844	11 104	5 333
400	Reckenberg .....	4	66,34	1 175	1 898	5 538	2 888	2 650	7 959	3 898
500	Rietberg .....	8	115,99	3 043	4 627	13 520	6 761	6 759	17 592	8 519

1) Einschl. bewohnte gemeindefreie Grundstücke. – 2) Privathaushalte und Anstaltshaushalte. – 3) Erwerbsbevölkerung der BZ-Wirtschaftsab

## Bevölkerungsdichte in den kreisfreien Städten, Landkreisen, amtsfreien Gemeinden und Ämtern

05 7 35 - 05 7 42

völkerung am					Zu- (+) bzw. Abnahme (-) 1961 gegenüber 1950				Bevölkerungs- dichte			Stati- stische Kenn- ziffer	
1950	6.6.1961				1961 gegenüber 1950				17.5. 1939	13.9. 1950	6.6. 1961		
weib- lich	ins- ge- samt	darunter land- und forst wirt- schaftliche Bevölkerung 3)		männ- lich	weib- lich	insgesamt	männ- lich	weib- lich	17.5. 1939	13.9. 1950	6.6. 1961		
zahl			%	Anzahl		%	Anzahl		Einwohner je qkm				
86 204	164 501	11 249	6,8	77 015	87 486	+ 2 560	+ 1,6	+ 1 278	+ 1 282	291,1	391,5	397,7	05 7 35
5 356	10 695	60	0,6	4 781	5 914	+ 836	+ 8,5	+ 278	+ 558	1 880,8	2 629,1	2 852,0	
9 236	17 070	1 231	7,2	7 976	9 094	- 182	- 1,1	- 40	- 142	289,5	397,4	393,2	200
15 268	29 659	1 592	5,4	13 923	15 736	+ 994	+ 3,5	+ 526	+ 468	371,9	487,3	504,2	300
13 997	27 221	1 971	7,2	12 874	14 347	+ 849	+ 3,2	+ 499	+ 350	262,7	344,5	355,6	400
5 443	10 487	804	7,7	4 927	5 560	+ 205	+ 2,0	+ 88	+ 117	255,0	343,8	350,6	500
17 550	33 600	1 723	5,1	15 813	17 787	+ 591	+ 1,8	+ 354	+ 237	411,2	552,5	562,4	600
3 983	7 404	1 076	14,5	3 480	3 924	- 119	- 1,6	- 60	- 59	159,2	211,6	208,3	700
6 233	11 811	1 003	8,5	5 547	6 264	+ 124	+ 1,1	+ 93	+ 31	208,0	289,9	293,0	800
9 138	16 554	1 789	10,8	7 694	8 860	- 738	- 4,3	- 460	- 278	191,6	263,6	252,3	900
51 352	92 805	14 469	15,6	43 370	49 435	- 3 521	- 3,7	- 1 604	- 1 917	94,9	134,1	129,2	05 7 36
11 776	23 054	667	2,9	10 771	12 283	+ 1 222	+ 5,6	+ 715	+ 507	284,5	432,7	456,9	
8 003	14 115	2 145	15,2	6 648	7 467	- 972	- 6,4	- 436	- 536	100,0	139,0	130,1	200
6 909	11 946	2 392	20,0	5 505	6 441	- 819	- 6,4	- 351	- 468	65,0	92,7	86,7	300
1 903	3 012	839	27,9	1 461	1 551	- 683	- 18,5	- 331	- 352	56,4	80,7	65,8	400
7 863	14 714	2 547	17,3	6 779	7 935	- 249	- 1,7	- 321	+ 72	90,6	121,6	119,6	500
2 554	4 831	509	10,5	2 217	2 614	+ 109	+ 2,3	+ 49	+ 60	102,0	146,4	149,8	600
3 857	5 726	1 886	32,9	2 707	3 019	- 1 458	- 20,3	- 620	- 838	64,4	90,0	71,7	700
5 628	10 904	1 704	15,6	5 118	5 786	+ 233	+ 2,2	+ 75	+ 158	99,9	139,9	143,0	800
2 859	4 503	1 780	39,5	2 164	2 339	- 904	- 16,7	- 384	- 520	65,4	84,2	70,2	900
71 069	136 021	14 830	10,9	63 013	73 008	+ 4 412	+ 3,4	+ 2 473	+ 1 939	157,6	226,6	234,2	05 7 37
41 663	84 620	17 748	21,0	39 943	44 677	+ 5 510	+ 7,0	+ 2 496	+ 3 014	104,1	140,1	149,9	05 7 38
4 748	10 498	352	3,4	4 554	5 944	+ 1 949	+ 22,8	+ 753	+ 1 196	353,3	497,3	610,7	
2 591	4 700	1 438	30,6	2 247	2 453	- 259	- 5,2	- 121	- 138	82,5	115,5	109,4	200
4 941	8 744	3 531	40,4	4 293	4 451	- 784	- 8,2	- 294	- 490	65,6	86,6	79,5	300
5 418	9 513	1 806	19,0	4 447	5 066	- 736	- 7,2	- 384	- 352	152,7	194,5	180,5	400
5 220	10 083	1 359	13,5	4 752	5 331	+ 286	+ 2,9	+ 175	+ 111	175,6	218,1	224,4	500
2 514	4 302	1 795	41,7	2 100	2 202	- 519	- 10,8	- 207	- 312	64,0	84,3	75,3	600
7 444	12 961	2 395	18,5	6 197	6 764	- 1 211	- 8,5	- 531	- 680	130,5	177,9	162,7	700
8 787	23 819	5 072	21,3	11 353	12 466	+ 6 784	+ 39,8	+ 3 105	+ 3 679	74,7	106,5	148,9	800
94 801	189 149	16 239	8,6	87 690	101 459	+ 9 531	+ 5,3	+ 2 873	+ 6 658	229,5	302,7	318,8	05 7 39
27 116	62 826	663	1,1	27 924	34 902	+ 11 770	+ 23,1	+ 3 984	+ 7 786	1 157,6	1 426,5	1 755,4	
8 042	15 280	1 288	8,4	7 176	8 104	+ 78	+ 0,5	+ 16	+ 62	245,5	320,8	322,4	200
7 700	13 739	2 859	20,8	6 499	7 240	- 800	- 5,5	- 340	- 460	116,5	156,6	147,9	300
18 736	34 773	2 626	7,6	16 201	18 572	- 495	- 1,4	- 331	- 164	217,0	305,8	301,5	400
8 133	14 490	2 617	18,1	6 915	7 575	- 1 097	- 7,0	- 539	- 558	111,9	161,2	149,8	500
13 656	26 493	1 573	5,9	12 643	13 850	+ 650	+ 2,5	+ 456	+ 194	348,4	453,5	464,9	600
11 418	21 548	4 613	21,4	10 332	11 216	- 575	- 2,6	- 373	- 202	111,7	149,2	145,4	700
56 609	126 449	11 618	9,2	59 682	66 767	+ 17 404	+ 16,0	+ 7 246	+ 10 158	153,1	182,9	212,1	05 7 40
26 262	62 746	1 025	1,6	28 135	34 611	+ 14 223	+ 29,3	+ 5 874	+ 8 349	505,0	509,5	658,9	
4 886	8 868	1 387	15,6	4 146	4 722	- 477	- 5,1	- 313	- 164	61,0	86,4	82,0	200
7 231	13 731	4 240	30,9	6 852	6 879	- 393	- 2,8	- 41	- 352	77,0	104,6	101,7	300
4 600	8 961	1 623	18,1	4 423	4 538	- 19	- 0,2	- 43	- 62	69,5	102,7	102,5	400
13 630	32 143	3 343	10,4	16 126	16 017	+ 4 070	+ 14,5	+ 1 683	+ 2 387	118,2	164,7	188,6	500
26 947	43 298	12 091	27,9	20 597	22 701	- 7 605	- 14,9	- 3 359	- 4 246	68,4	99,1	84,3	05 7 41
6 069	9 236	555	6,0	4 064	5 172	- 1 614	- 14,9	- 717	- 897	168,3	277,1	235,9	
6 536	10 464	4 369	41,8	5 234	5 230	- 2 202	- 17,4	- 896	- 1 306	60,2	82,1	67,9	200
3 900	6 874	2 121	30,9	3 381	3 493	- 684	- 9,1	- 277	- 407	46,1	66,0	60,0	300
3 264	5 163	2 060	39,9	2 515	2 648	- 1 089	- 17,4	- 473	- 616	47,6	67,9	56,1	400
7 178	11 561	2 986	25,8	5 403	6 158	- 2 016	- 14,8	- 996	- 1 020	84,1	119,3	101,6	500
68 006	154 160	15 255	9,9	74 041	80 119	+ 24 040	+ 18,5	+ 11 927	+ 12 113	191,2	260,4	308,5	05 7 42
35 112	80 984	2 447	3,0	37 784	43 200	+ 15 193	+ 23,1	+ 7 105	+ 8 088	552,7	757,7	932,7	
4 667	13 275	1 049	7,9	6 550	6 725	+ 4 095	+ 44,6	+ 2 037	+ 2 058	183,3	260,7	377,0	200
5 771	11 919	2 523	21,2	5 867	6 052	+ 815	+ 7,3	+ 534	+ 281	82,9	116,9	125,5	300
4 061	7 644	1 642	21,5	3 745	3 899	- 315	- 4,0	- 153	- 162	83,5	120,0	115,2	400
9 073	18 747	4 437	23,7	9 175	9 572	+ 1 155	+ 6,6	+ 656	+ 499	116,6	151,7	161,6	500

teilung „Land- und Forstwirtschaft, Tierhaltung und Fischerei“ einschl. der Angehörigen ohne Erwerb.

# 2. Zahl der Gemeinden, Fläche, bewohnte Gebäude, Haushalte, Wohnbevölkerung und

05 7 42 - 05 8 36

Statische Kennziffer	Kreisfreie Stadt, Landkreis, Amtsfreie Gemeinden, Amt	Gemeinden <sup>1)</sup>	Fläche	Bewohnte Gebäude	Haushalte <sup>2)</sup>	Wohnbev.				
						17.5.1939			13.9.	
		Anzahl	qkm			insgesamt	männlich	weiblich	insgesamt	männlich
										An
600	Amt Verl . . . . .	5	100,41	3 420	5 536	14 154	7 465	6 689	18 494	9 172
05 7	<b>Zusammen . . .</b>	<b>649</b>	<b>6 477,62</b>	<b>236 533</b>	<b>523 298</b>	<b>1 114 033</b>	<b>547 863</b>	<b>566 170</b>	<b>1 499 520</b>	<b>702 407</b>
	Amtsfreie Gemeinden . .	184	1 579,23	79 547	197 978	383 900	187 766	196 134	522 779	241 067
	Ämter . . . . .	463	4 826,51	134 214	237 660	558 328	277 940	280 388	773 021	367 972
05 8/9	<b>RB Arnsberg</b>									
	Kreisfreie Städte . . . . .	13	770,83	173 073	705 003	1 599 294	784 386	814 908	1 614 228	774 388
05 9 11	Bochum . . . . .	1	121,35	30 749	126 960	305 485	148 848	156 637	289 804	140 808
05 9 12	Castrop-Rauxel . . . . .	1	44,19	11 105	29 593	56 610	28 152	28 458	69 960	34 834
05 9 13	Dortmund . . . . .	1	271,49	54 462	228 826	542 352	265 605	276 747	507 349	244 213
05 9 14	Hagen . . . . .	1	87,42	14 085	69 076	151 760	72 944	78 816	146 401	69 003
05 9 15	Hamm (Westf.) . . . . .	1	24,80	7 324	24 893	59 035	29 288	29 747	59 866	28 139
05 9 16	Herne . . . . .	1	30,04	9 669	41 070	94 649	46 594	48 055	111 591	54 025
05 9 17	Iserlohn . . . . .	1	28,33	5 297	20 345	39 528	19 977	19 551	47 319	21 457
05 9 18	Lüdenscheid . . . . .	1	12,66	5 172	21 943	41 710	20 661	21 049	51 705	23 451
05 9 19	Lünen . . . . .	1	37,30	6 978	24 408	46 219	22 982	23 237	61 305	29 884
05 9 20	Siegen . . . . .	1	21,59	5 523	17 294	40 269	20 746	19 523	38 787	18 221
05 9 21	Wanne-Eickel . . . . .	1	21,31	8 103	37 464	86 680	42 592	44 088	86 537	42 190
05 9 22	Wattenscheid . . . . .	1	23,88	6 511	28 210	61 449	30 347	31 102	67 292	32 326
05 9 23	Witten . . . . .	1	46,48	8 095	34 921	73 548	35 650	37 898	76 312	35 837
	Landkreise . . . . .	651	6 897,08	215 372	506 153	1 080 571	540 771	539 800	1 427 479	674 702
05 8 31	Altena . . . . .	15	652,44	20 146	56 021	106 400	54 033	52 367	141 297	66 333
	Amtsfreie Gemeinden . .	5	235,15	9 725	29 292	57 442	28 730	28 712	75 305	35 324
200	Amt Halver . . . . .	2	85,82	2 368	6 403	11 570	5 737	5 833	16 449	7 692
300	Kierspe . . . . .	2	66,25	1 679	4 072	7 767	3 946	3 821	10 251	4 779
400	Lüdenscheid . . . . .	2	130,55	3 190	8 721	17 684	9 757	7 927	22 072	10 486
500	Meinerzhagen . . . . .	2	113,44	2 060	4 694	7 333	3 597	3 736	10 741	5 015
600	Neuenrade . . . . .	2	21,22	1 124	2 839	4 604	2 266	2 338	6 479	3 037
05 8 32	Arnsberg . . . . .	56	679,44	17 447	39 282	87 274	43 541	43 733	115 121	54 092
	Amtsfreie Gemeinden . .	2	60,99	6 253	18 437	37 997	18 708	19 289	47 922	22 138
200	Amt Balve . . . . .	12	117,30	1 547	2 805	7 575	3 824	3 751	10 593	5 064
300	Freienohl . . . . .	12	114,45	1 990	3 722	9 179	4 600	4 579	12 360	5 800
400	Hüsten . . . . .	15	132,04	2 511	4 771	11 193	5 685	5 508	15 123	7 192
500	Sundern (Sauerland) . . . . .	8	113,69	1 902	3 643	8 497	4 228	4 269	11 312	5 397
600	Warstein . . . . .	7	140,98	3 244	5 904	12 833	6 496	6 337	17 811	8 501
05 8 33	Brilon . . . . .	63	790,01	12 194	19 905	51 218	25 434	25 784	73 011	34 032
	Amtsfreie Gemeinden . .	3	166,77	2 863	5 364	10 589	5 248	5 341	15 616	7 131
200	Amt Bigge . . . . .	15	143,11	2 489	4 134	10 782	5 349	5 433	15 269	7 203
300	Hallenberg . . . . .	5	88,06	1 045	1 529	4 306	2 141	2 165	5 973	2 800
400	Medebach . . . . .	10	126,05	1 209	1 712	4 975	2 437	2 538	7 034	3 282
500	Niedermarsberg . . . . .	12	107,40	2 323	3 921	11 127	5 603	5 524	16 202	7 610
600	Niedersfeld . . . . .	6	41,40	652	918	2 715	1 304	1 411	3 847	1 719
700	Thülen . . . . .	12	117,23	1 613	2 327	6 724	3 352	3 372	9 070	4 287
05 9 34	Ennepe-Ruhr-Kreis . . .	31	413,78	27 371	89 304	172 832	84 584	88 248	216 903	102 664
	Amtsfreie Gemeinden . .	7	145,37	15 852	59 351	111 913	54 494	57 419	137 674	64 800
200	Amt Blankenstein . . .	5	33,70	3 363	8 817	16 152	7 866	8 286	21 048	9 922
300	Breckerfeld . . . . .	3	98,49	1 721	3 835	8 675	4 251	4 424	11 573	5 454
400	Haßlinghausen . . . . .	4	36,58	1 594	4 418	8 415	4 222	4 193	10 887	5 164
500	Hattingen-Land . . . . .	6	56,68	2 349	6 151	14 042	7 044	6 998	17 959	8 619
600	Volmarstein . . . . .	6	42,97	2 492	6 732	13 635	6 707	6 928	17 762	8 705
05 8/9 35	Iserlohn . . . . .	28	351,20	21 285	61 056	121 214	62 225	58 989	156 807	74 476
	Amtsfreie Gemeinden . .	4	86,27	11 073	35 468	71 735	36 685	35 050	91 148	43 026
200	Amt Ergste . . . . .	3	58,22	1 219	2 874	5 774	3 123	2 651	8 008	3 863
300	Hemer . . . . .	7	86,69	4 165	11 536	21 683	10 808	10 875	28 024	13 251
400	Menden . . . . .	7	79,95	2 709	5 770	12 352	6 602	5 750	16 272	7 852
500	Westhofen . . . . .	7	40,08	2 119	5 408	9 670	5 007	4 663	13 355	6 484
05 8 36	Lippstadt . . . . .	60	508,13	13 272	27 506	65 511	33 540	31 971	90 227	42 292
	Amtsfreie Gemeinden . .	4	90,35	6 601	16 805	32 828	16 601	16 227	45 232	20 537
200	Amt Anröchte . . . . .	10	67,52	1 223	1 883	5 638	2 946	2 692	7 761	3 772

1) Einschl. bewohnte gemeindefreie Grundstücke. - 2) Privathaushalte und Anstaltshaushalte. - 3) Erwerbsbevölkerung der BZ - Wirtschaftsab

Bevölkerungsdichte in den kreisfreien Städten, Landkreisen, amtsfreien Gemeinden und Ämtern

05 7 42 – 05 8 36

völkerung am					Zu (+) bzw. Abnahme (–)					Bevölkerungs-			Stati- stische Kenn- ziffer	
1950	6.6.1961				1961 gegenüber 1950					dichte				
weib- lich	ins- ge- samt	darunter land- und forstwirt- schaftliche Bevölkerung 3)	männ- lich	weib- lich	insgesamt	männ- lich	weib- lich	17.5. 1939	13.9. 1950	6.6. 1961				
zahl		%	Anzahl		%	Anzahl		Einwohner je qkm						
9 322	21 591	3 157	14,6	10 920	10 671	+ 3 097	+ 16,7	+ 1 748	+ 1 349	141,0	184,2	215,0	600	
<b>797 113</b>	<b>1 606 031</b>	<b>158 650</b>	<b>9,9</b>	<b>750 007</b>	<b>856 024</b>	<b>+ 106 511</b>	<b>+ 7,1</b>	<b>+ 47 600</b>	<b>+ 58 911</b>	<b>172,0</b>	<b>231,5</b>	<b>247,9</b>	<b>05 7</b>	
281 712	575 426	36 348	6,3	264 054	311 372	+ 52 647	+ 10,1	+ 22 987	+ 29 660	243,1	331,0	364,4		
405 049	800 300	120 592	15,1	382 139	418 161	+ 27 279	+ 3,5	+ 14 167	+ 13 112	115,7	160,2	165,8		
													<b>05 8/9</b>	
839 840	1 988 079	11 657	0,6	943 565	1 044 514	+ 373 851	+ 23,2	+ 169 177	+ 204 674	2 074,8	2 094,1	2 579,1		
148 996	361 382	1 835	0,5	172 437	188 945	+ 71 578	+ 24,7	+ 31 629	+ 39 949	2 517,4	2 388,2	2 978,0	05 9 11	
35 126	87 910	586	0,7	42 482	45 428	+ 17 950	+ 25,7	+ 7 648	+ 10 302	1 281,1	1 583,2	1 989,4	05 9 12	
263 136	641 480	4 366	0,7	305 198	336 282	+ 134 131	+ 26,4	+ 60 985	+ 73 146	1 997,7	1 868,8	2 362,8	05 9 13	
77 398	195 527	1 195	0,6	93 140	102 387	+ 49 126	+ 33,6	+ 24 137	+ 24 989	1 736,0	1 674,7	2 236,6	05 9 14	
31 727	70 641	394	0,6	32 649	37 992	+ 10 775	+ 18,0	+ 4 510	+ 6 265	2 380,4	2 414,0	2 848,4	05 9 15	
57 566	113 207	431	0,4	53 350	59 857	+ 1 616	+ 1,4	+ 675	+ 2 291	3 150,8	3 714,7	3 768,5	05 9 16	
25 862	55 257	308	0,6	25 337	29 920	+ 7 938	+ 16,8	+ 3 880	+ 4 058	1 395,3	1 670,3	1 950,5	05 8 17	
28 254	58 239	226	0,4	27 019	31 220	+ 6 534	+ 12,6	+ 3 568	+ 2 966	3 294,6	4 084,1	4 600,2	05 8 18	
31 421	72 171	428	0,6	34 700	37 471	+ 10 866	+ 17,7	+ 4 816	+ 6 050	1 239,1	1 643,6	1 934,9	05 9 19	
20 566	49 404	211	0,4	22 796	26 608	+ 10 617	+ 27,4	+ 4 575	+ 6 042	1 865,2	1 796,5	2 288,3	05 8 20	
44 347	107 197	336	0,3	51 410	55 787	+ 20 660	+ 23,9	+ 9 220	+ 11 440	4 067,6	4 060,9	5 030,4	05 9 21	
34 966	79 202	457	0,6	37 557	41 645	+ 11 910	+ 17,7	+ 5 231	+ 6 679	2 573,2	2 817,9	3 316,7	05 9 22	
40 475	96 462	884	0,9	45 490	50 972	+ 20 150	+ 26,4	+ 9 653	+ 10 497	1 582,4	1 641,8	2 075,3	05 9 23	
752 777	1 609 841	106 929	6,6	772 422	837 419	+ 182 362	+ 12,8	+ 97 720	+ 84 642	156,7	207,0	233,4		
74 964	164 291	8 192	5,0	79 177	85 114	+ 22 994	+ 16,3	+ 12 844	+ 10 150	163,1	216,6	251,8	05 8 31	
39 981	85 492	2 439	2,9	41 115	44 377	+ 10 187	+ 13,5	+ 5 791	+ 4 396	244,3	320,2	363,6		
8 757	18 699	1 351	7,2	8 926	9 773	+ 2 250	+ 13,7	+ 1 234	+ 1 016	134,8	191,7	217,9	200	
5 472	12 077	1 043	8,6	5 837	6 240	+ 1 826	+ 17,8	+ 1 058	+ 768	117,2	154,7	182,3	300	
11 586	25 879	1 576	6,1	12 437	13 442	+ 3 807	+ 17,2	+ 1 951	+ 1 856	135,5	169,1	198,2	400	
5 726	14 084	1 572	11,2	6 924	7 160	+ 3 343	+ 31,1	+ 1 909	+ 1 434	64,6	94,7	124,2	500	
3 442	8 060	211	2,6	3 938	4 122	+ 1 581	+ 24,4	+ 901	+ 680	217,0	305,3	379,8	600	
61 029	129 090	8 113	6,3	61 285	67 805	+ 13 969	+ 12,1	+ 7 193	+ 6 776	128,4	169,4	190,0	05 8 32	
25 784	55 218	437	0,8	25 578	29 640	+ 7 296	+ 15,2	+ 3 440	+ 3 856	623,0	785,7	905,4		
5 529	10 616	1 503	14,2	5 228	5 388	+ 23	+ 0,2	+ 164	+ 141	64,6	90,3	90,5	200	
6 560	13 057	1 277	9,8	6 179	6 878	+ 697	+ 5,6	+ 379	+ 318	80,2	108,0	114,1	300	
7 931	16 614	1 585	9,5	8 101	8 513	+ 1 491	+ 9,9	+ 909	+ 582	84,8	114,5	125,8	400	
5 915	13 221	1 459	11,0	6 387	6 834	+ 1 909	+ 16,9	+ 990	+ 919	74,7	99,5	116,3	500	
9 310	20 364	1 852	9,1	9 812	10 552	+ 2 553	+ 14,3	+ 1 311	+ 1 242	91,0	126,3	144,4	600	
38 979	72 223	12 280	17,0	34 383	37 840	+ 788	+ 1,1	+ 351	+ 1 139	64,8	92,4	91,4	05 8 33	
8 485	17 124	1 839	10,7	7 944	9 180	+ 1 508	+ 9,7	+ 813	+ 695	63,5	93,6	102,7		
8 066	15 042	2 137	14,2	7 256	7 786	+ 227	+ 1,5	+ 53	+ 280	75,3	106,7	105,1	200	
3 173	5 853	1 384	23,6	2 841	3 012	+ 120	+ 2,0	+ 41	+ 161	48,9	67,8	66,5	300	
3 752	6 387	1 870	29,3	3 025	3 362	+ 647	+ 9,2	+ 257	+ 390	39,5	55,8	50,7	400	
8 592	15 930	2 276	14,3	7 617	8 313	+ 272	+ 1,7	+ 7	+ 279	103,6	150,9	148,3	500	
2 128	3 369	624	18,5	1 559	1 810	+ 478	+ 12,4	+ 160	+ 318	65,6	92,9	81,4	600	
4 783	8 518	2 150	25,2	4 141	4 377	+ 552	+ 6,1	+ 146	+ 406	57,4	77,4	72,7	700	
114 239	256 076	6 587	2,6	122 508	133 568	+ 39 173	+ 18,1	+ 19 844	+ 19 329	417,7	524,2	618,9	05 9 34	
72 874	167 310	2 252	1,3	79 749	87 561	+ 29 636	+ 21,5	+ 14 949	+ 14 687	769,8	947,1	1 150,9		
11 126	25 269	659	2,6	12 082	13 187	+ 4 221	+ 20,1	+ 2 160	+ 2 061	479,3	624,6	749,8	200	
6 119	11 533	1 176	10,2	5 589	5 944	+ 40	+ 0,3	+ 135	+ 175	88,1	117,5	117,1	300	
5 723	12 335	714	5,8	5 941	6 394	+ 1 448	+ 13,3	+ 777	+ 671	230,0	297,6	337,2	400	
9 340	19 037	1 074	5,6	9 219	9 818	+ 1 078	+ 6,0	+ 600	+ 478	247,7	316,8	335,9	500	
9 057	20 592	712	3,5	9 928	10 664	+ 2 830	+ 15,9	+ 1 223	+ 1 607	317,3	413,4	479,2	600	
82 331	183 135	4 999	2,7	88 393	94 742	+ 26 328	+ 16,8	+ 13 917	+ 12 411	345,1	446,5	521,5	05 8/9 35	
48 122	103 464	995	1,0	49 641	53 823	+ 12 316	+ 13,5	+ 6 615	+ 5 701	831,5	1 056,5	1 199,3		
4 145	9 132	1 008	11,0	4 493	4 639	+ 1 124	+ 14,0	+ 630	+ 494	99,2	137,5	156,9	200	
14 773	33 515	972	2,9	16 294	17 221	+ 5 491	+ 19,6	+ 3 043	+ 2 448	250,1	323,3	386,6	300	
8 420	20 512	1 336	6,5	9 840	10 672	+ 4 240	+ 26,1	+ 1 988	+ 2 252	154,5	203,5	256,6	400	
6 871	16 512	688	4,2	8 125	8 387	+ 3 157	+ 23,6	+ 1 641	+ 1 516	241,3	333,2	412,0	500	
47 935	95 080	9 806	10,3	45 379	49 701	+ 4 853	+ 5,4	+ 3 087	+ 1 766	128,9	177,6	187,1	05 8 36	
24 695	52 157	1 424	2,7	24 306	27 851	+ 6 925	+ 15,3	+ 3 769	+ 3 156	363,3	500,6	577,3		
3 989	7 180	1 452	20,2	3 482	3 698	+ 581	+ 7,5	+ 290	+ 291	83,5	114,9	106,3	200	

teilung „Land- und Forstwirtschaft, Tierhaltung und Fischerei“ einschl. der Angehörigen ohne Erwerb.

## 2. Zahl der Gemeinden, Fläche, bewohnte Gebäude, Haushalte, Wohnbevölkerung und

05 8 36 – 05 8 42

Stati- stische Kenn- ziffer	Kreisfreie Stadt, Landkreis, Amtsfreie Gemeinden, Amt	Ge- mein- den <sup>1)</sup>	Fläche	Be- wohnte Ge- bäude	Haus- halte <sup>2)</sup>	Wohnbe				
						17.5.1939			13.9.	
		ins- ge- samt	männ- lich	weib- lich	ins- ge- samt	männ- lich				
		Anzahl	qkm	An						
300	Amt Erwitte . . . . .	18	102,85	2 178	3 642	10 209	5 495	4 714	14 981	7 319
400	Rürhen . . . . .	17	184,47	2 178	3 507	11 914	5 983	5 931	15 057	7 113
500	Störmede . . . . .	11	62,95	1 092	1 669	4 922	2 515	2 407	7 196	3 551
05 8 37	Meschede . . . . .	29	783,23	10 906	20 503	53 815	26 928	26 887	73 919	34 622
200	Amt Bestwig . . . . .	7	103,04	2 071	4 126	10 438	5 238	5 200	14 423	6 859
300	Eslohe . . . . .	4	108,89	1 162	1 893	5 999	3 157	2 842	8 218	3 905
400	Fredeburg . . . . .	6	137,05	1 295	2 061	6 593	3 207	3 386	9 162	4 325
500	Meschede . . . . .	4	161,51	2 621	5 533	11 917	5 883	6 034	16 747	7 777
600	Schmallenberg . . . . .	5	164,52	1 857	3 118	9 351	4 687	4 664	12 368	5 597
700	Serkenrode . . . . .	3	108,21	1 900	3 772	9 517	4 756	4 761	13 001	6 159
05 8 38	Olpe . . . . .	21	617,48	13 709	26 351	66 924	32 722	34 202	85 667	40 352
	Amtsfreie Gemeinden . . . . .	2	24,92	2 946	7 411	13 902	6 534	7 368	18 675	8 506
200	Amt Attendorn . . . . .	2	109,28	1 579	2 864	8 334	4 217	4 117	10 279	4 927
300	Bilstein . . . . .	4	107,69	2 722	5 236	13 783	6 775	7 008	18 305	8 707
400	Drolshagen . . . . .	2	67,59	1 262	2 071	6 130	2 953	3 177	7 479	3 527
500	Kirchhundem . . . . .	6	172,77	2 458	4 677	13 103	6 398	6 705	16 565	7 784
600	Olpe . . . . .	3	62,67	913	1 383	4 315	2 141	2 174	5 251	2 522
700	Wenden . . . . .	2	72,56	1 829	2 709	7 357	3 704	3 653	9 113	4 379
05 8 39	Siegen . . . . .	113	628,24	26 747	51 977	108 750	53 282	55 468	141 306	66 115
	Amtsfreie Gemeinde . . . . .	1	12,79	644	1 448	2 845	1 459	1 386	3 964	1 852
200	Amt Burbach . . . . .	15	119,15	4 111	7 025	15 151	7 198	7 953	19 699	8 995
300	Eiserfeld . . . . .	3	20,00	2 769	5 920	11 827	5 717	6 110	15 713	7 281
400	Ferndorf . . . . .	11	69,09	3 935	7 969	15 459	7 727	7 732	20 735	9 821
500	Freudenberg . . . . .	22	71,23	2 527	4 157	9 536	4 501	5 035	12 692	5 850
600	Keppel . . . . .	11	67,87	1 344	2 657	5 512	2 654	2 858	7 376	3 352
700	Netphen . . . . .	32	175,62	3 598	5 885	14 416	7 392	7 024	18 304	8 744
800	Weidenau . . . . .	10	37,68	5 840	13 630	26 249	12 929	13 320	32 761	15 530
900	Wilnsdorf . . . . .	8	54,82	1 979	3 286	7 755	3 705	4 050	10 062	4 690
05 8 40	Soest . . . . .	105	531,86	14 783	30 700	76 022	39 169	36 853	101 994	48 225
	Amtsfreie Gemeinden . . . . .	2	53,66	6 192	16 379	35 983	18 882	17 101	43 698	20 520
200	Amt Borgeln-Schwefe . . . . .	33	132,64	2 212	3 485	10 135	5 207	4 928	15 471	7 366
300	Bremen . . . . .	15	52,67	972	1 561	4 243	2 214	2 029	6 088	2 942
400	Körbecke . . . . .	15	123,36	1 142	1 748	4 281	2 148	2 133	6 760	3 193
500	Lohne . . . . .	15	63,45	1 157	2 085	5 326	2 563	2 763	8 731	4 074
600	Oestinghausen . . . . .	12	50,98	1 171	1 735	7 164	3 687	3 477	9 280	4 409
700	Werl . . . . .	13	55,10	1 937	3 707	8 890	4 468	4 422	11 966	5 721
05 9 41	Unna . . . . .	75	453,27	30 550	71 921	142 048	71 323	70 725	189 006	91 952
	Amtsfreie Gemeinden . . . . .	2	30,57	5 990	17 248	32 881	16 139	16 742	42 933	20 235
200	Amt Fröndenberg . . . . .	16	67,60	2 543	5 710	12 409	6 342	6 067	16 737	7 998
300	Pelkum . . . . .	16	102,99	9 955	22 057	45 442	22 959	22 483	59 406	29 593
400	Rhynern . . . . .	21	127,46	4 102	7 318	18 711	9 603	9 108	25 245	12 216
500	Unna-Kamen . . . . .	20	124,63	7 960	19 588	32 605	16 280	16 325	44 685	21 910
05 8 42	Wittgenstein . . . . .	55	488,01	6 962	11 627	28 563	13 990	14 573	42 221	19 547
	Amtsfreie Gemeinden . . . . .	2	36,14	1 790	3 802	6 503	3 159	3 344	11 200	4 948
200	Amt Berleburg . . . . .	28	277,26	2 711	3 873	12 062	5 989	6 073	16 929	8 040
300	Erndtebrück . . . . .	4	23,54	823	1 518	3 196	1 537	1 659	4 484	2 077
400	Laasphe . . . . .	21	151,07	1 638	2 434	6 802	3 305	3 497	9 608	4 482
05 8/9	Zusammen . . . . .	664	7 667,91	388 445	1 211 156	2 679 865	1 325 157	1 354 708	3 041 707	1 449 090
	Amtsfreie Gemeinden . . . . .	34	942,98	69 929	211 005	414 618	206 639	207 979	533 367	249 017
	Ämter . . . . .	617	5 954,14	145 443	295 148	665 953	334 132	331 821	894 112	425 685
05	Land insgesamt . . . . .	2 365	33 977,54	1 883 155	5 421 356	11 935 331	5 816 849	6 118 482	13 197 009	6 255 459
	Kreisfreie Städte . . . . .	38	2 859,24	705 035	2 954 471	6 667 146	3 204 234	3 462 912	6 424 746	3 039 496
	Landkreise . . . . .	2 327	31 118,30	1 178 120	2 466 885	5 268 185	2 612 615	2 655 570	6 772 263	3 215 963
	Amtsfreie Gemeinden . . . . .	450	9 506,61	603 987	1 425 828	2 840 170	1 395 923	1 444 247	3 575 137	1 685 979
	Ämter . . . . .	1 877	21 611,81	574 133	1 041 057	2 428 015	1 216 692	1 211 323	3 197 126	1 529 984

1) Einschl. bewohnte gemeindefreie Grundstücke. – 2) Privathaushalte und Anstaltshaushalte. – 3) Erwerbsbevölkerung der BZ-Wirtschaftsab

Bevölkerungsdichte in den kreisfreien Städten, Landkreisen, amtsfreien Gemeinden und Ämtern

05 8 36 – 05 8 42

völkerung am					Zu (+) bzw. Abnahme (–)			Bevölkerungs-			Stati- stische Kenn- ziffer		
1950	6.6.1961				1961 gegenüber 1950			dichte					
weib- lich	ins- ge- samt	darunter land- und forstwirt- schaftliche Bevölkerung 3)	männ- lich	weib- lich	insgesamt	männ- lich	weib- lich	17.5. 1939	13.9. 1950	6.6. 1961			
zahl		%	Anzahl		%	Anzahl		Einwohner je qkm					
7 662	14 387	2 237	15,5	7 191	7 196	– 594	– 4,0	128	– 466	99,3	145,7	139,9	300
7 944	14 744	2 984	20,2	7 102	7 642	– 313	– 2,1	11	– 302	64,6	81,6	79,9	400
3 645	6 612	1 709	25,8	3 298	3 314	– 584	– 8,1	253	– 331	78,2	114,3	105,0	500
39 297	75 835	10 407	13,7	36 116	39 719	+ 1 916	+ 2,6	+ 1 494	+ 422	68,7	94,4	96,8	05 8 37
7 564	14 285	1 086	7,6	6 864	7 421	– 138	– 1,0	5	– 143	101,3	140,0	138,6	200
4 313	7 478	1 776	23,7	3 640	3 838	– 740	– 9,0	265	– 475	55,1	75,5	68,7	300
4 837	8 735	2 214	25,3	4 227	4 508	– 427	– 4,7	98	– 329	48,1	66,9	63,7	400
8 970	19 363	1 717	8,9	9 124	10 239	+ 2 616	+ 15,6	+ 1 347	+ 1 269	73,8	103,7	119,9	500
6 771	12 382	2 042	16,5	5 643	6 739	+ 14	+ 0,1	46	– 32	56,8	75,2	75,3	600
6 842	13 592	1 572	11,6	6 618	6 974	+ 591	+ 4,5	459	+ 132	87,9	120,1	125,6	700
45 315	95 314	9 439	9,9	46 341	48 973	+ 9 647	+ 11,3	+ 5 989	+ 3 658	108,4	138,7	154,4	05 8 38
10 169	23 696	308	1,3	11 085	12 611	+ 5 021	+ 26,9	+ 2 579	+ 2 442	557,9	749,4	950,9	
5 352	11 166	1 653	14,8	5 869	5 297	+ 887	+ 8,6	942	– 55	76,3	94,1	102,2	200
9 598	18 958	1 406	7,4	9 138	9 820	+ 653	+ 3,6	431	+ 222	128,0	170,0	176,0	300
3 952	8 211	1 381	16,8	4 024	4 187	+ 732	+ 9,8	497	+ 235	90,7	110,7	121,5	400
8 781	16 607	2 102	12,7	8 031	8 576	+ 42	+ 0,3	247	– 205	75,8	95,9	96,1	500
2 729	5 540	962	17,4	2 736	2 804	+ 289	+ 5,5	214	+ 75	68,9	83,8	88,4	600
4 734	11 136	1 627	14,6	5 458	5 678	+ 2 023	+ 22,2	+ 1 079	+ 944	101,4	125,6	153,5	700
75 191	166 134	8 334	5,0	79 473	86 661	+ 24 828	+ 17,6	+ 13 358	+ 11 470	173,1	224,9	264,4	05 8 39
2 112	4 309	135	3,1	2 070	2 239	+ 345	+ 8,7	218	+ 127	222,4	309,9	336,9	
10 704	21 814	1 389	6,4	10 325	11 489	+ 2 115	+ 10,7	+ 1 330	+ 785	127,2	165,3	183,1	200
8 432	18 185	124	0,7	8 661	9 524	+ 2 472	+ 15,7	+ 1 380	+ 1 092	591,4	785,7	909,3	300
10 914	25 229	893	3,5	12 118	13 111	+ 4 494	+ 21,7	+ 2 297	+ 2 197	223,8	300,1	365,2	400
6 842	13 899	1 390	10,0	6 550	7 349	+ 1 207	+ 9,5	700	+ 507	133,9	178,2	195,1	500
4 024	8 709	661	7,6	4 116	4 593	+ 1 333	+ 18,1	764	+ 569	81,2	108,7	128,3	600
9 560	21 643	2 310	10,7	10 657	10 986	+ 3 339	+ 18,2	+ 1 913	+ 1 426	82,1	104,2	123,2	700
17 231	41 051	432	1,1	19 692	21 359	+ 8 290	+ 25,3	+ 4 162	+ 4 128	696,6	869,5	1 089,5	800
5 372	11 295	1 000	8,9	5 284	6 011	+ 1 233	+ 12,3	594	+ 639	141,5	183,5	206,0	900
53 769	104 446	11 452	11,0	49 845	54 601	+ 2 452	+ 2,4	+ 1 620	+ 832	142,9	191,8	196,4	05 8 40
23 178	50 828	939	1,8	24 032	26 796	+ 7 130	+ 16,3	+ 3 512	+ 3 618	670,6	814,3	947,2	
8 105	12 396	3 242	26,2	5 985	6 411	– 3 075	– 19,9	1 381	– 1 694	76,4	116,6	93,5	200
3 146	6 006	1 101	18,3	2 912	3 094	– 82	– 1,3	30	– 52	80,6	115,6	114,0	300
3 567	6 338	1 359	21,4	3 022	3 316	– 422	– 6,2	171	– 251	34,7	54,8	51,4	400
4 657	7 081	1 473	20,8	3 309	3 772	– 1 650	– 18,9	765	– 885	83,9	137,6	111,6	500
4 871	8 692	1 455	16,7	4 224	4 468	– 588	– 6,3	185	– 403	140,5	182,0	170,5	600
6 245	13 105	1 883	14,4	6 361	6 744	+ 1 139	+ 9,5	640	+ 499	161,3	217,2	237,8	700
97 054	225 724	9 550	4,2	109 277	116 447	+ 36 718	+ 19,4	+ 17 325	+ 19 393	313,4	417,0	498,0	05 9 41
22 698	51 271	548	1,1	24 184	27 087	+ 8 338	+ 19,4	+ 3 949	+ 4 389	1 075,6	1 404,4	1 677,2	
8 739	18 555	1 506	8,1	9 023	9 532	+ 1 818	+ 10,9	1 025	+ 793	183,6	247,6	274,5	200
29 813	68 435	1 868	2,7	33 430	35 005	+ 9 029	+ 15,2	+ 3 837	+ 5 192	441,2	576,8	664,5	300
13 029	24 328	3 065	12,6	11 765	12 563	– 917	– 3,6	451	– 466	146,8	198,1	190,9	400
22 775	63 135	2 563	4,1	30 875	32 260	+ 18 450	+ 41,3	+ 8 965	+ 9 485	261,6	358,5	506,6	500
22 674	42 493	7 770	18,3	20 245	22 248	+ 272	+ 0,6	698	– 426	58,5	86,5	87,1	05 8 42
6 252	11 910	816	6,9	5 554	6 356	+ 710	+ 6,3	606	+ 104	179,9	309,9	329,6	
8 889	15 984	4 326	27,1	7 652	8 332	– 945	– 5,6	388	– 557	43,5	61,1	57,6	200
2 407	5 300	702	13,2	2 556	2 744	+ 816	+ 18,2	479	+ 337	135,8	190,5	225,1	300
5 126	9 299	1 926	20,7	4 483	4 816	– 309	– 3,2	1	– 310	45,0	63,6	61,6	400
1 592 617	3 597 920	118 586	3,3	1 715 987	1 881 933	+ 556 213	+ 18,3	+ 266 897	+ 289 316	349,5	396,7	469,2	05 8/9
284 350	622 779	12 132	1,9	295 258	327 521	+ 89 412	+ 16,8	+ 46 241	+ 43 171	439,7	565,6	660,4	
468 427	987 062	94 797	9,6	477 164	509 898	+ 92 950	+ 10,4	+ 51 479	+ 41 471	111,8	150,2	165,8	
6 941 550	15 901 678	690 884	4,3	7 554 905	8 346 773	+ 2 704 669	+ 20,5	+ 1 299 446	+ 1 405 223	351,3	388,4	468,0	05
3 385 250	8 059 553	49 227	0,6	3 798 763	4 260 790	+ 1 634 807	+ 25,4	+ 759 267	+ 875 540	2 331,8	2 247,0	2 818,8	
3 556 300	7 842 125	641 657	8,2	3 756 142	4 085 983	+ 1 069 862	+ 15,8	+ 540 179	+ 529 683	169,3	217,6	252,0	
1 889 158	4 299 330	190 613	4,4	2 043 238	2 256 092	+ 724 193	+ 20,3	+ 357 259	+ 366 934	298,8	376,1	452,2	
1 667 142	3 542 795	451 044	12,7	1 712 904	1 829 891	+ 345 669	+ 10,8	+ 182 920	+ 162 749	112,3	147,9	163,9	

teilung „Land- und Forstwirtschaft, Tierhaltung und Fischerei“ einschl. der Angehörigen ohne Erwerb.

## 2. Zahl der Gemeinden, Fläche, bewohnte Gebäude, Haushalte, Wohnbevölkerung und

06 1 11 - 06 3 37

Statische Kenn- ziffer	Kreisfreie Stadt, Landkreis, Amtsfreie Gemeinden, Amt	Ge- mein- den 1)	Fläche	Be- wohnte Ge- bäude	Haus- halte 2)	Wohnbe- völkerung 3)				
						17.5.1939			13.9.	
		Anzahl	qkm	ins- ge- samt	männ- lich	weib- lich	ins- ge- samt	männ- lich	An	
06										
Hes										
06 1	RB Darmstadt									
	Kreisfreie Städte . . . . .	3	216,63	30 399	123 004	248 780	119 883	128 897	230 451	107 584
06 1 11	Darmstadt . . . . .	1	116,53	14 286	52 984	115 171	55 498	59 673	94 723	44 275
06 1 12	Gießen . . . . .	1	57,50	6 304	24 360	46 557	23 722	22 835	46 709	21 975
06 1 13	Offenbach am Main . . . . .	1	42,60	9 809	45 660	87 052	40 663	46 389	89 019	41 334
	Landkreise . . . . .	773	6 080,28	209 583	407 072	801 592	396 136	405 456	1 109 540	525 307
06 1 31	Alsfeld . . . . .	94	693,19	10 213	15 995	44 996	22 653	22 343	62 455	29 109
06 1 32	Bergstraße . . . . .	104	721,66	31 136	62 430	128 139	62 831	65 308	170 373	79 935
06 1 33	Büdingen . . . . .	103	729,32	15 466	24 239	60 148	30 367	29 781	88 308	41 993
06 1 34	Darmstadt . . . . .	41	287,58	16 806	34 325	60 251	29 605	30 646	84 504	39 902
06 1 35	Dieburg . . . . .	51	450,49	17 632	31 431	65 472	32 966	32 506	89 129	43 063
06 1 36	Erbach . . . . .	93	593,02	11 903	20 211	49 619	24 329	25 290	67 038	31 455
06 1 37	Friedberg . . . . .	71	574,29	24 938	50 452	96 814	48 185	48 629	138 855	65 804
06 1 38	Gießen . . . . .	85	637,96	18 796	31 341	69 117	33 719	35 398	104 835	49 241
06 1 39	Groß-Gerau . . . . .	30	461,06	25 773	58 149	91 565	45 625	45 940	123 581	59 975
06 1 40	Lauterbach . . . . .	72	595,18	8 263	12 766	34 103	16 650	17 453	49 273	22 763
06 1 41	Offenbach . . . . .	29	336,53	28 657	65 733	101 368	49 206	52 162	131 189	62 067
06 1	Zusammen . . . . .	776	6 296,91	239 982	530 076	1 050 372	516 019	534 353	1 339 991	632 891
06 2	RB Kassel									
	Kreisfreie Städte . . . . .	3	146,26	27 550	113 452	278 024	134 479	143 545	243 875	112 715
06 2 11	Fulda . . . . .	1	18,79	4 474	15 490	33 963	17 056	16 907	42 213	19 160
06 2 12	Kassel . . . . .	1	105,21	19 010	79 552	216 141	104 390	111 751	162 132	75 742
06 2 13	Marburg a.d. Lahn . . . . .	1	22,25	4 066	18 410	27 920	13 033	14 887	39 530	17 813
	Landkreise . . . . .	1 210	9 050,70	162 126	294 573	693 846	345 863	347 983	1 017 079	478 162
06 2 31	Eschwege . . . . .	70	502,10	10 982	21 977	51 192	25 554	25 638	73 233	34 077
06 2 32	Frankenberg . . . . .	77	724,85	8 417	13 144	36 456	18 635	17 821	52 380	24 777
06 2 33	Fritzlar-Homberg . . . . .	111	661,93	13 220	23 602	58 019	29 635	28 384	87 938	41 759
06 2 34	Fulda . . . . .	161	952,32	16 016	28 275	71 883	35 714	36 169	94 928	44 464
06 2 35	Hersfeld . . . . .	82	499,62	11 776	22 587	49 021	24 684	24 337	71 511	33 931
06 2 36	Hofgeismar . . . . .	51	610,38	9 667	18 865	41 620	20 858	20 762	66 128	30 727
06 2 37	Hünfeld . . . . .	76	445,11	5 933	9 609	25 277	12 799	12 478	37 789	17 783
06 2 38	Kassel . . . . .	39	316,19	11 891	26 191	50 937	25 611	25 326	72 561	34 486
06 2 39	Marburg . . . . .	127	875,87	16 666	27 680	65 625	31 996	33 629	96 127	45 499
06 2 40	Melsungen . . . . .	64	389,01	7 846	14 406	34 290	17 003	17 287	51 431	24 012
06 2 41	Rotenburg . . . . .	68	555,01	9 998	17 607	41 871	20 949	20 922	62 449	29 548
06 2 42	Waldeck . . . . .	112	1 088,44	14 935	26 263	62 068	30 532	31 536	91 925	43 024
06 2 43	Witzenhausen . . . . .	57	424,90	8 706	17 320	37 860	18 969	18 891	56 308	26 175
06 2 44	Wolfhagen . . . . .	36	419,26	6 726	10 970	27 313	13 128	14 185	41 728	19 238
06 2 45	Ziegenhain . . . . .	79	585,71	9 347	16 077	40 414	19 796	20 618	60 643	28 662
06 2	Zusammen . . . . .	1 213	9 196,96	189 676	408 025	971 870	480 342	491 528	1 260 954	590 877
06 3	RB Wiesbaden									
	Kreisfreie Städte . . . . .	3	379,03	79 211	398 314	787 610	368 563	419 047	783 469	360 901
06 3 11	Frankfurt am Main . . . . .	1	194,65	53 659	279 382	553 464	257 575	295 889	532 037	246 928
06 3 12	Hanau am Main . . . . .	1	20,61	4 134	17 319	42 191	20 929	21 262	30 702	14 265
06 3 13	Wiesbaden . . . . .	1	163,77	21 418	101 613	191 955	90 059	101 896	220 730	99 708
	Landkreise . . . . .	707	5 235,23	176 464	335 681	669 274	328 931	340 343	939 387	439 506
06 3 31	Biedenkopf . . . . .	66	406,77	10 813	16 537	39 567	19 387	20 180	57 331	26 617
06 3 32	Dillkreis . . . . .	70	514,41	16 437	29 015	64 272	31 462	32 810	87 918	41 067
06 3 33	Gelnhausen . . . . .	73	643,91	14 821	24 900	55 239	27 583	27 656	79 978	37 533
06 3 34	Hanau . . . . .	32	281,48	15 134	32 465	60 138	30 752	29 386	81 111	39 352
06 3 35	Limburg . . . . .	51	368,42	15 450	26 628	61 781	29 809	31 972	81 737	38 012
06 3 36	Main-Taunus-Kreis . . . . .	46	306,56	21 343	45 522	71 235	34 322	36 913	100 234	47 311
06 3 37	Oberlahnkreis . . . . .	64	392,19	10 898	17 880	42 236	21 038	21 198	58 856	27 382

1) Einschl. bewohnte gemeindefreie Grundstücke. — 2) Privathaushalte und Anstaltshaushalte. — 3) Erwerbsbevölkerung der BZ-Wirtschaftsab



Bevölkerungsdichte in den kreisfreien Städten, Landkreisen, amtsfreien Gemeinden und Ämtern

06 1 11 – 06 3 37

völkerung am					Zu- (+) bzw. Abnahme (-) 1961 gegenüber 1950			Bevölkerungs- dichte			Stati- stische Kenn- ziffer
1950	6.6.1961										
weib- lich	ins- ge- sam	darunter land- und forstwirt- schaftliche Bevölkerung 3)	männ- lich	weib- lich	insgesamt	männ- lich	weib- lich	17.5. 1939	13.9. 1950	6.6. 1961	
zahl		%	Anzahl		%	Anzahl		Einwohner je qkm			

sen

06

06 1

122 867	318 898	2 411	0,8	149 252	169 646	+ 88 447	+ 38,4	+ 41 668	+ 46 779	1 148,4	1 063,8	1 472,1	
50 448	136 412	1 173	0,9	63 984	72 428	+ 41 689	+ 44,0	+ 19 709	+ 21 980	988,3	812,9	1 170,6	06 1 11
24 734	66 291	706	1,1	30 935	35 356	+ 19 582	+ 41,9	+ 8 960	+ 10 622	809,7	812,3	1 152,9	06 1 12
47 685	116 195	532	0,5	54 333	61 862	+ 27 176	+ 30,5	+ 12 999	+ 14 177	2 043,5	2 089,6	2 727,6	06 1 13
584 233	1 229 989	124 916	10,2	592 479	637 510	+ 120 449	+ 10,9	+ 67 172	+ 53 277	131,8	182,5	202,3	
33 346	55 173	15 126	27,4	26 253	28 920	+ 7 282	+ 11,7	+ 2 856	+ 4 426	64,9	90,1	79,6	06 1 31
90 438	186 562	12 945	6,9	88 982	97 580	+ 16 189	+ 9,5	+ 9 047	+ 7 142	177,6	236,1	258,5	06 1 32
46 315	82 563	16 171	19,6	39 776	42 787	+ 5 745	+ 6,5	+ 2 217	+ 3 528	82,5	121,1	113,2	06 1 33
44 602	97 439	6 861	7,0	46 640	50 799	+ 12 935	+ 15,3	+ 6 738	+ 6 197	209,5	293,8	338,8	06 1 34
46 066	97 255	8 736	9,0	47 222	50 033	+ 8 126	+ 9,1	+ 4 159	+ 3 967	145,3	197,8	215,9	06 1 35
35 583	65 357	10 100	15,5	31 008	34 349	+ 1 681	+ 2,5	+ 447	+ 1 234	83,7	113,0	110,2	06 1 36
73 051	152 116	13 864	9,1	72 576	79 540	+ 13 261	+ 9,6	+ 6 772	+ 6 489	168,6	241,8	264,9	06 1 37
55 594	102 539	15 910	15,5	48 995	53 544	+ 2 296	+ 2,2	+ 246	+ 2 050	108,3	164,3	160,7	06 1 38
63 606	164 669	8 737	5,3	81 609	83 060	+ 41 088	+ 33,2	+ 21 634	+ 19 454	198,6	268,0	357,2	06 1 39
26 510	44 399	12 451	28,0	20 881	23 518	+ 4 874	+ 9,9	+ 1 882	+ 2 992	57,3	82,8	74,6	06 1 40
69 122	181 917	4 015	2,2	88 537	93 380	+ 50 728	+ 38,7	+ 26 470	+ 24 258	301,2	389,8	540,6	06 1 41
707 100	1 548 887	127 327	8,2	741 731	807 156	+ 208 896	+ 15,6	+ 108 840	+ 100 056	166,8	212,8	246,0	06 1

06 2

131 160	297 491	1 983	0,7	137 053	160 438	+ 53 616	+ 22,0	+ 24 338	+ 29 278	1 900,9	1 667,4	2 034,0	
23 053	45 131	321	0,7	20 333	24 798	+ 2 918	+ 6,9	+ 1 173	+ 1 745	1 807,5	2 246,6	2 401,9	06 2 11
86 390	207 507	1 411	0,7	95 646	111 861	+ 45 375	+ 28,0	+ 19 904	+ 25 471	2 054,4	1 541,0	1 972,3	06 2 12
21 717	44 853	251	0,6	21 074	23 779	+ 5 323	+ 13,5	+ 3 261	+ 2 062	1 254,8	1 776,6	2 015,9	06 2 13
538 917	958 862	177 799	18,5	455 413	503 449	+ 58 217	+ 5,7	+ 22 749	+ 35 468	76,7	112,4	105,9	
39 156	66 686	10 444	15,7	31 143	35 543	+ 6 547	+ 8,9	+ 2 934	+ 3 613	102,0	145,9	132,8	06 2 31
27 603	47 716	12 520	26,2	23 107	24 609	+ 4 664	+ 8,9	+ 1 670	+ 2 994	50,3	72,3	65,8	06 2 32
46 179	78 435	14 440	18,4	38 082	40 353	+ 9 503	+ 10,8	+ 3 677	+ 5 826	87,7	132,9	118,5	06 2 33
50 464	95 966	19 435	20,3	45 032	50 934	+ 1 038	+ 1,1	+ 568	+ 470	75,5	99,7	100,8	06 2 34
37 580	71 113	9 671	13,6	33 626	37 487	+ 398	+ 0,6	+ 305	+ 93	98,1	143,1	142,3	06 2 35
35 401	58 135	10 670	18,4	27 409	30 726	+ 7 993	+ 12,1	+ 3 318	+ 4 675	68,2	108,3	95,2	06 2 36
20 006	34 566	9 115	26,4	16 189	18 377	+ 3 223	+ 8,5	+ 1 594	+ 1 629	56,8	84,9	77,7	06 2 37
38 075	76 286	6 313	8,3	37 062	39 224	+ 3 725	+ 5,1	+ 2 576	+ 1 149	161,1	229,5	241,3	06 2 38
50 628	98 918	20 430	20,7	47 947	50 971	+ 2 791	+ 2,9	+ 2 448	+ 343	74,9	109,8	112,9	06 2 39
27 419	45 193	7 554	16,7	21 234	23 959	+ 6 238	+ 12,1	+ 2 778	+ 3 460	88,1	132,2	116,2	06 2 40
32 901	56 322	10 307	18,3	26 714	29 608	+ 6 127	+ 9,8	+ 2 834	+ 3 293	75,4	112,5	101,5	06 2 41
48 901	86 308	18 976	22,0	40 199	46 109	+ 5 617	+ 6,1	+ 2 825	+ 2 792	57,0	84,5	79,3	06 2 42
30 133	52 454	7 029	13,4	24 483	27 971	+ 3 854	+ 6,8	+ 1 692	+ 2 162	89,1	132,5	123,5	06 2 43
22 490	37 365	8 804	23,6	17 564	19 801	+ 4 363	+ 10,5	+ 1 674	+ 2 689	65,1	99,5	89,1	06 2 44
31 981	53 399	12 091	22,6	25 622	27 777	+ 7 244	+ 11,9	+ 3 040	+ 4 204	69,0	103,5	91,2	06 2 45
670 077	1 256 353	179 782	14,3	592 466	663 887	+ 4 601	+ 0,4	+ 1 589	+ 6 190	105,7	137,1	136,6	06 2

06 3

422 568	983 568	7 383	0,8	453 700	529 868	+ 200 099	+ 25,5	+ 92 799	+ 107 300	2 078,0	2 067,0	2 595,0	
285 109	683 081	3 701	0,5	316 845	366 236	+ 151 044	+ 28,4	+ 69 917	+ 81 127	2 843,4	2 733,3	3 509,3	06 3 11
16 437	47 207	233	0,5	22 081	25 126	+ 16 505	+ 53,8	+ 7 816	+ 8 689	2 047,1	1 489,7	2 290,5	06 3 12
121 022	253 280	3 449	1,4	114 774	138 506	+ 32 550	+ 14,7	+ 15 066	+ 17 484	1 172,1	1 347,8	1 546,6	06 3 13
499 881	1 025 575	99 945	9,7	486 655	538 920	+ 86 188	+ 9,2	+ 47 149	+ 39 039	127,8	179,4	195,9	
30 714	57 070	8 752	15,3	27 047	30 023	+ 261	+ 0,5	+ 430	+ 691	97,3	140,9	140,3	06 3 31
46 851	92 629	8 173	8,8	43 824	48 805	+ 4 711	+ 5,4	+ 2 757	+ 1 954	124,9	170,9	180,1	06 3 32
42 445	82 067	11 393	13,9	38 636	43 431	+ 2 089	+ 2,6	+ 1 103	+ 986	85,8	124,2	127,5	06 3 33
41 759	93 795	5 717	6,1	45 989	47 806	+ 12 684	+ 15,6	+ 6 637	+ 6 047	213,6	288,2	333,2	06 3 34
43 725	83 351	8 164	9,8	38 980	44 371	+ 1 614	+ 2,0	+ 968	+ 646	167,7	221,9	226,2	06 3 35
52 923	128 272	6 940	5,4	61 930	66 342	+ 28 038	+ 28,0	+ 14 619	+ 13 419	232,4	327,0	418,4	06 3 36
31 474	56 792	7 516	13,2	26 718	30 074	+ 2 064	+ 3,5	+ 664	+ 1 400	107,7	150,1	144,8	06 3 37

teilung „Land- und Forstwirtschaft, Tierhaltung und Fischerei“ einschl. der Angehörigen ohne Erwerb.

2. Zahl der Gemeinden, Fläche, bewohnte Gebäude, Haushalte, Wohnbevölkerung und

06 3 38 - 07 1 35

Statis- tische Kenn- ziffer	Kreisfreie Stadt, Landkreis, Amtsfreie Gemeinden; Amt	Ge- mein- den <sup>1)</sup>	Fläche	Be- wohnte Ge- bäude	Haus- halte <sup>2)</sup>	Wohnbe- völkerung				
						17.5.1939			13.9.	
		Anzahl	qkm			ins- ge- samt	männ- lich	weib- lich	ins- ge- samt	männ- lich
										An
06 3 38	Obertaunuskreis . . . . .	18	153,46	14 797	37 995	54 227	25 249	28 978	81 803	37 195
06 3 39	Rheingaukreis . . . . .	24	271,72	8 893	19 916	40 883	19 277	21 606	56 223	25 676
06 3 40	Schlüchtern . . . . .	46	462,71	7 416	12 228	32 386	16 646	15 740	45 533	21 329
06 3 41	Untertaunuskreis . . . . .	83	505,38	9 899	17 925	35 265	17 787	17 478	54 016	25 701
06 3 42	Usingen . . . . .	43	288,15	5 443	8 626	19 218	9 718	9 500	27 268	12 897
06 3 43	Wetzlar . . . . .	91	640,08	25 120	46 044	92 827	45 901	46 926	127 379	59 434
06 3	Zusammen . . . . .	710	5 614,26	255 675	733 995	1 456 884	697 494	759 390	1 722 856	800 407
06	Land insgesamt . . . . .	2 699	21 108,13	685 333	1 672 096	3 479 126	1 693 855	1 785 271	4 323 801	2 024 175
	Kreisfreie Städte . . . . .	9	741,91	137 160	634 770	1 314 414	622 925	691 489	1 257 795	581 200
	Landkreise . . . . .	2 690	20 366,22	548 173	1 037 326	2 164 712	1 070 930	1 093 782	3 066 006	1 442 975

07

Rheinland-

07 1

RB Koblenz

	Kreisfreie Stadt									
07 1 11	Koblenz . . . . .	1	58,05	9 286	34 622	91 110	44 100	47 010	66 457	30 273
	Landkreise . . . . .	1 006	6 318,47	171 455	284 951	762 605	373 075	389 530	833 361	387 961
07 1 31	Ahrweiler . . . . .	105	706,29	16 939	26 509	65 952	31 445	34 507	74 039	33 834
	Amtsfreie Gemeinde . .	1	23,81	1 542	2 891	6 993	3 113	3 880	7 615	3 254
200	Amt Adenau . . . . .	24	150,05	1 894	2 477	7 527	3 658	3 869	7 788	3 697
250	Altenahr . . . . .	18	149,28	2 193	2 770	8 117	3 942	4 175	8 471	3 980
300	Antweiler . . . . .	20	118,89	1 112	1 244	4 698	2 445	2 253	4 858	2 263
350	Bad Neuenahr . . . . .	5	33,80	2 132	4 319	8 543	3 844	4 699	10 227	4 465
400	Bad Niederbreisig . . .	6	35,04	1 544	2 540	5 639	2 681	2 958	6 786	3 132
450	Niederzissen . . . . .	8	59,34	1 131	1 387	4 153	2 112	2 041	4 372	2 109
500	Remagen . . . . .	6	36,27	2 410	4 408	9 537	4 373	5 164	11 264	4 896
550	Ringen . . . . .	12	62,04	1 242	1 625	4 682	2 392	2 290	5 428	2 645
600	Sinzig . . . . .	5	37,77	1 739	2 848	6 063	2 885	3 178	7 230	3 393
07 1 32	Altenkirchen (Westerwald)	138	637,55	21 116	34 442	90 168	44 151	46 017	100 624	47 112
	Amtsfreie Gemeinden . .	2	69,39	1 628	2 674	6 961	3 335	3 626	7 945	3 647
200	Amt Altenkirchen . . .									
	(Westerwald) . . . . .	25	77,56	2 176	3 527	9 899	4 825	5 074	11 176	5 224
250	Betzdorf . . . . .	6	24,55	2 639	4 939	12 070	5 786	6 284	13 102	6 201
300	Daaden . . . . .	11	60,97	2 034	3 208	7 613	3 652	3 961	8 670	3 959
350	Flammersfeld . . . . .	26	77,82	1 762	2 412	6 674	3 276	3 398	7 830	3 683
400	Gebhardshain . . . . .	13	48,98	1 508	2 123	6 422	3 245	3 177	6 837	3 226
450	Hamm . . . . .	13	42,28	1 693	2 608	6 835	3 616	3 219	7 482	3 543
500	Kirchen/Sieg . . . . .	11	75,40	3 972	7 112	17 641	8 550	9 091	19 680	9 077
550	Weyerbusch . . . . .	22	69,31	1 044	1 449	4 080	2 058	2 022	4 672	2 244
600	Wissen . . . . .	9	91,29	2 660	4 390	11 973	5 808	6 165	13 230	6 308
07 1 33	Birkenfeld . . . . .	105	700,82	15 900	28 118	76 075	38 482	37 593	77 633	36 420
	Amtsfreie Gemeinden <sup>4)</sup> .	3	151,48	5 451	12 330	30 530	15 903	14 627	29 419	13 334
200	Amt Baumholder . . . .	7	48,01	1 536	3 063	6 687	3 284	3 403	6 936	3 277
250	Birkenfeld . . . . .	30	192,60	2 413	3 512	10 625	5 311	5 314	11 292	5 485
300	Burglichtenberg in Berschweiler . . . . .	12	57,40	1 131	1 438	5 058	2 579	2 479	5 260	2 578
350	Grumbach . . . . .	15	52,48	1 073	1 447	4 737	2 320	2 417	5 251	2 482
400	Herrstein . . . . .	24	124,18	2 062	2 778	8 663	4 226	4 437	9 124	4 297
450	Weierbach . . . . .	14	74,67	2 234	3 550	9 775	4 859	4 916	10 351	4 967
07 1 34	Cochem . . . . .	68	502,13	9 568	12 765	41 366	20 355	21 011	43 405	20 257
	Amtsfreie Gemeinde . .	1	21,07	1 100	2 073	5 255	2 411	2 844	5 808	2 687
200	Amt Cochem . . . . .	14	104,50	2 273	2 905	9 545	4 755	4 790	9 904	4 656
250	Kaisersesch . . . . .	17	99,63	2 246	2 683	9 519	4 789	4 730	9 713	4 574
300	Lutzerath . . . . .	18	146,59	1 836	2 342	8 100	4 098	4 002	8 231	3 827
350	Treis . . . . .	18	130,34	2 113	2 762	8 947	4 302	4 645	9 749	4 513
07 1 35	Koblenz . . . . .	28	214,24	13 014	25 064	58 250	27 928	30 322	67 214	31 266
	Amtsfreie Gemeinden . .	2	35,50	2 962	7 066	16 346	7 574	8 772	18 788	8 462
200	Amt Rhens . . . . .	3	22,24	851	1 568	3 807	1 933	1 874	4 124	1 944
250	Vallendar . . . . .	6	26,96	1 688	3 105	6 660	3 141	3 519	7 744	3 520

1) Einschl. bewohnte gemeindefreie Grundstücke. - 2) Privathaushalte und Anstaltshaushalte. - 3) Erwerbsbevölkerung der BZ-Wirtschaftsab

Bevölkerungsdichte in den kreisfreien Städten, Landkreisen, amtsfreien Gemeinden und Ämtern

06 3 38 – 07 1 35

völkerung am					Zu- (+) bzw. Abnahme (-) 1961 gegenüber 1950					Bevölkerungs- dichte			Stati- stische Kenn- ziffer				
1950	6.6.1961																
weib- lich	ins- ge- samt	darunter land- und forstwirt- schaftliche Bevölkerung 3)	männ- lich	weib- lich	insgesamt	männ- lich	weib- lich	17.5. 1939	13.9. 1950	6.6. 1961							
zahl		%	Anzahl		%	Anzahl		Einwohner je qkm									
44 608	104 288	2 240	2,1	47 994	56 294	+	22 485	+	27,5	+	10 799	+	11 686	353,4	533,1	679,6	06 3 38
30 547	58 271	6 594	11,3	26 707	31 564	+	2 048	+	3,6	+	1 031	+	1 017	150,5	206,9	214,5	06 3 39
24 204	41 069	8 185	19,9	19 355	21 714	+	4 464	+	9,8	+	1 974	+	2 490	70,0	98,4	88,8	06 3 40
28 315	56 018	8 479	15,1	27 169	28 849	+	2 002	+	3,7	+	1 468	+	534	69,8	106,9	110,8	06 3 41
14 371	27 714	4 414	15,9	13 271	14 443	+	446	+	1,6	+	374	+	72	66,7	94,6	96,2	06 3 42
67 945	144 239	13 378	9,3	69 035	75 204	+	16 860	+	13,2	+	9 601	+	7 259	145,0	199,0	225,3	06 3 43
922 449	2 009 143	107 328	5,3	940 355	1 068 788	+	286 287	+	16,6	+	139 948	+	146 339	259,5	306,9	357,9	06 3
2 299 626	4 814 383	414 437	8,6	2 274 552	2 539 831	+	490 582	+	11,3	+	250 377	+	240 205	164,8	204,8	228,1	06
676 595	1 599 957	11 777	0,7	740 005	859 952	+	342 162	+	27,2	+	158 805	+	183 357	1 771,7	1 695,3	2 156,5	
1 623 031	3 214 426	402 660	12,5	1 534 547	1 679 879	+	148 420	+	4,8	+	91 572	+	56 848	106,3	150,5	157,8	

Pfalz

07

07 1

36 184	99 240	1 085	1,1	47 087	52 153	+ 32 783	+ 49,3	+ 16 814	+ 15 969	1 569,5	1 144,8	1 709,6	07 1 11
445 400	912 967	134 543	14,7	429 336	483 631	+ 79 606	+ 9,6	+ 41 375	+ 38 231	120,7	131,9	144,5	
40 205	83 441	11 935	14,3	38 790	44 651	+ 9 402	+ 12,7	+ 4 956	+ 4 446	93,4	104,8	118,1	07 1 31
4 361	8 695	599	6,9	3 826	4 869	+ 1 080	+ 14,2	+ 572	+ 508	293,7	319,8	365,2	
4 091	8 283	1 793	21,6	3 948	4 335	+ 495	+ 6,4	+ 251	+ 244	50,2	51,9	55,2	200
4 491	9 479	2 455	25,9	4 556	4 923	+ 1 008	+ 11,9	+ 576	+ 432	54,4	56,7	63,5	250
2 595	4 502	1 896	42,1	2 140	2 362	+ 356	+ 7,3	+ 123	+ 233	39,5	40,9	37,9	300
5 762	12 691	636	5,0	5 722	6 969	+ 2 464	+ 24,1	+ 1 257	+ 1 207	252,8	302,6	375,5	350
3 654	7 594	569	7,5	3 520	4 074	+ 808	+ 11,9	+ 388	+ 420	160,9	193,7	216,7	400
2 263	4 681	1 203	25,7	2 255	2 426	+ 309	+ 7,1	+ 146	+ 163	70,0	73,7	78,9	450
6 368	13 398	739	5,5	6 010	7 388	+ 2 134	+ 18,9	+ 1 114	+ 1 020	262,9	310,6	369,4	500
2 783	5 708	1 455	25,5	2 865	2 843	+ 280	+ 5,2	+ 220	+ 60	75,5	87,5	92,0	550
3 837	8 410	590	7,0	3 948	4 462	+ 1 180	+ 16,3	+ 555	+ 625	160,5	191,4	222,7	600
53 512	111 883	11 528	10,3	53 224	58 659	+ 11 259	+ 11,2	+ 6 112	+ 5 147	141,4	157,8	175,5	07 1 32
4 298	8 940	664	7,4	4 222	4 718	+ 995	+ 12,5	+ 575	+ 420	100,3	114,5	128,8	
5 952	11 486	2 189	19,1	5 426	6 060	+ 310	+ 2,8	+ 202	+ 108	127,6	144,1	148,1	200
6 901	14 734	254	1,7	6 914	7 820	+ 1 632	+ 12,5	+ 713	+ 919	491,6	533,7	600,2	250
4 711	10 465	759	7,3	5 100	5 365	+ 1 795	+ 20,7	+ 1 141	+ 654	124,9	142,2	171,6	300
4 147	8 189	1 703	20,8	3 928	4 261	+ 359	+ 4,6	+ 245	+ 114	85,8	100,6	105,2	350
3 611	7 955	1 077	13,5	3 883	4 072	+ 1 118	+ 16,4	+ 657	+ 461	131,1	139,6	162,4	400
3 939	8 195	1 153	14,1	3 900	4 295	+ 713	+ 9,5	+ 357	+ 356	161,7	177,0	193,8	450
10 603	22 623	702	3,1	10 647	11 976	+ 2 943	+ 15,0	+ 1 570	+ 1 373	234,0	261,0	300,0	500
2 428	5 086	1 663	32,7	2 421	2 665	+ 414	+ 8,9	+ 177	+ 237	58,9	67,4	73,4	550
6 922	14 210	1 364	9,6	6 783	7 427	+ 980	+ 7,4	+ 475	+ 505	131,2	144,9	155,7	600
41 213	90 559	10 224	11,3	43 233	47 326	+ 12 926	+ 16,7	+ 6 813	+ 6 113	108,6	110,8	129,2	07 1 33
16 085	35 746	403	1,1	16 991	18 755	+ 6 327	+ 21,5	+ 3 657	+ 2 670	201,5	194,2	236,0	
3 659	9 334	747	8,0	4 291	5 043	+ 2 398	+ 34,6	+ 1 014	+ 1 384	139,3	144,5	194,4	200
5 807	12 665	2 934	23,2	6 101	6 564	+ 1 373	+ 12,2	+ 616	+ 757	55,2	58,6	65,8	250
2 682	5 454	1 208	22,1	2 665	2 789	+ 194	+ 3,7	+ 87	+ 107	88,1	91,6	95,0	300
2 769	5 116	1 542	30,1	2 418	2 698	+ 135	+ 2,6	+ 64	+ 71	90,3	100,1	97,5	350
4 827	9 816	1 911	19,5	4 689	5 127	+ 692	+ 7,6	+ 392	+ 300	69,8	73,5	79,0	400
5 384	12 428	1 479	11,9	6 078	6 350	+ 2 077	+ 20,1	+ 1 111	+ 966	130,9	138,6	166,4	450
23 148	44 665	13 112	29,4	21 247	23 418	+ 1 260	+ 2,9	+ 990	+ 270	82,4	86,4	89,0	07 1 34
3 121	6 927	379	5,5	3 527	3 400	+ 1 119	+ 19,3	+ 840	+ 279	249,4	275,7	328,8	
5 248	9 540	4 170	43,7	4 463	5 077	+ 364	+ 3,7	+ 193	+ 171	91,3	94,8	91,3	200
5 139	9 440	2 748	29,1	4 467	4 973	+ 273	+ 2,8	+ 107	+ 166	95,5	97,5	94,8	250
4 404	9 046	2 658	29,4	4 269	4 777	+ 815	+ 9,9	+ 442	+ 373	55,3	56,1	61,7	300
5 236	9 712	3 157	32,5	4 521	5 191	+ 37	+ 0,4	+ 8	+ 45	68,6	74,8	74,5	350
35 948	76 193	6 111	8,0	35 870	40 323	+ 8 979	+ 13,4	+ 4 604	+ 4 375	271,9	313,7	355,6	07 1 35
10 326	20 885	395	1,9	9 605	11 280	+ 2 097	+ 11,2	+ 1 143	+ 954	460,5	529,2	588,3	
2 180	4 868	516	10,6	2 293	2 575	+ 744	+ 18,0	+ 349	+ 395	171,2	185,4	218,9	200
4 224	9 476	743	7,8	4 434	5 042	+ 1 732	+ 22,4	+ 914	+ 818	247,0	287,2	351,5	250

teilung „Land- und Forstwirtschaft, Tierhaltung und Fischerei“ einschl. der Angehörigen ohne Erwerb. – 4) Einschl. Gutsbezirk Baumholder.

## 2. Zahl der Gemeinden, Fläche, bewohnte Gebäude, Haushalte, Wohnbevölkerung und

07 1 35 – 07 1 41

Statische Kenn- ziffer	Kreisfreie Stadt, Landkreis, Amtsfreie Gemeinden, Amt	Ge- meinden <sup>1)</sup>	Fläche	Be- wohnte Ge- bäude	Haus- halte <sup>2)</sup>	Wohnbe- völkerung				
						17.5.1939			13.9.	
		Anzahl	qkm			ins- ge- samt	männ- lich	weib- lich	ins- ge- samt	männ- lich
										An
300	Amt Weißenthurm . . . . .	11	72,46	5 242	9 312	21 977	10 767	11 210	25 610	12 188
350	Winningen . . . . .	6	57,08	2 271	4 013	9 460	4 513	4 947	10 948	5 152
07 1 36	Kreuznach . . . . .	107	733,59	22 365	39 881	106 010	50 850	55 160	114 837	52 789
	Amtsfreie Gemeinden . . . . .	3	45,41	6 350	16 780	39 550	18 209	21 341	40 567	17 861
200	Amt Bingerbrück . . . . .	7	52,92	2 092	3 905	10 170	4 830	5 340	10 299	4 784
250	Kirn-Land . . . . .	15	79,39	1 302	1 728	5 372	2 720	2 652	5 787	2 783
300	Langenlonsheim . . . . .	8	53,83	2 175	3 052	8 115	4 048	4 067	9 725	4 664
350	Meisenheim . . . . .	12	74,67	1 620	2 185	7 071	3 486	3 585	7 749	3 592
400	Mohzingen . . . . .	11	52,01	1 118	1 444	4 413	2 235	2 178	4 962	2 398
450	Rüdesheim . . . . .	12	55,98	2 038	2 740	7 734	3 815	3 919	8 560	4 065
500	Sobernheim . . . . .	6	76,57	1 943	3 120	8 377	3 952	4 425	9 671	4 442
550	Stromberg . . . . .	9	71,56	1 366	1 946	4 921	2 362	2 559	5 948	2 746
600	Waldböckelheim . . . . .	7	50,61	1 023	1 353	4 174	2 049	2 125	4 831	2 260
650	Wallhausen . . . . .	8	57,49	839	1 048	3 852	2 011	1 841	4 155	1 951
700	Winterburg . . . . .	9	63,15	499	580	2 261	1 133	1 128	2 583	1 243
07 1 37	Mayen . . . . .	125	793,02	23 058	37 550	99 354	49 238	50 116	108 459	51 596
	Amtsfreie Gemeinden . . . . .	2	54,82	5 302	12 667	29 451	14 170	15 281	30 249	14 073
200	Amt Andernach . . . . .	8	76,63	3 777	5 989	13 181	6 664	6 517	15 540	7 584
250	Burgbrohl . . . . .	10	59,56	1 530	2 086	5 929	3 037	2 892	6 661	3 295
300	Kelberg . . . . .	32	122,38	1 307	1 476	5 484	2 806	2 678	5 721	2 757
350	Kempnich . . . . .	6	45,00	836	1 076	3 420	1 739	1 681	3 670	1 745
400	Mayen . . . . .	27	164,76	2 775	3 595	11 505	5 860	5 645	12 056	5 770
450	Münstermaifeld . . . . .	16	74,37	1 641	2 239	6 705	3 293	3 412	8 062	3 792
500	Niedermendig . . . . .	10	79,50	3 123	4 759	12 592	6 203	6 389	13 540	6 410
550	Polch . . . . .	14	116,00	2 767	3 663	11 087	5 466	5 621	12 960	6 170
07 1 38	Neuwied . . . . .	104	620,96	23 972	43 521	109 745	53 348	56 397	120 874	56 553
	Amtsfreie Gemeinden . . . . .	2	29,86	4 078	11 596	27 016	12 722	14 294	30 358	13 779
200	Amt Asbach . . . . .	8	71,40	1 591	2 066	6 900	3 526	3 374	7 134	3 412
250	Bad Hönningen . . . . .	4	55,13	2 178	4 116	9 928	4 861	5 067	11 314	5 341
300	Dierdorf . . . . .	10	60,85	1 266	1 858	5 160	2 535	2 625	5 745	2 717
350	Engers . . . . .	3	35,20	2 589	4 760	11 302	5 678	5 624	12 799	6 168
400	Linz a. Rhein . . . . .	7	30,00	1 081	1 578	4 420	2 153	2 267	4 884	2 352
450	Neuerburg in Wald- breitbach . . . . .	6	46,27	1 122	1 570	6 080	2 555	3 525	5 537	2 521
500	Neustadt (Wied) . . . . .	6	52,69	1 307	1 833	5 365	2 709	2 656	5 602	2 702
550	Niederbieber-Sege- ndorf . . . . .	12	50,29	3 884	6 925	15 020	7 451	7 569	16 110	7 642
600	Puderbach . . . . .	27	95,64	1 855	2 438	7 198	3 654	3 544	8 083	3 786
650	Rengsdorf . . . . .	14	67,06	1 482	2 143	5 938	2 857	3 081	6 816	3 177
700	Unkel . . . . .	5	26,57	1 539	2 638	5 418	2 647	2 771	6 492	2 956
07 1 39	Sankt Goar . . . . .	71	465,85	9 764	15 148	44 040	20 996	23 044	49 689	22 394
	Amtsfreie Gemeinden . . . . .	4	69,56	2 689	5 543	13 628	5 970	7 658	16 235	6 911
200	Amt Bacharach . . . . .	7	58,69	1 180	1 652	5 081	2 499	2 582	5 542	2 581
250	Boppard . . . . .	5	20,21	1 085	1 863	4 713	2 345	2 368	5 586	2 602
300	Brodenbach . . . . .	14	114,76	1 587	2 012	6 785	3 154	3 631	7 550	3 319
350	Halsenbach . . . . .	10	59,42	1 209	1 652	4 341	2 180	2 161	4 824	2 260
400	Oberwesel . . . . .	5	49,73	374	408	2 038	1 119	919	1 803	847
450	Pfalzfeld . . . . .	17	57,38	797	904	3 666	1 851	1 815	3 888	1 853
500	Sankt Goar . . . . .	9	36,10	843	1 114	3 788	1 878	1 910	4 261	2 021
07 1 40	Simmern . . . . .	103	571,39	8 071	10 727	38 044	19 630	18 414	40 882	19 365
	Amtsfreie Gemeinden . . . . .	2	29,93	1 328	2 473	5 744	2 798	2 946	6 452	2 911
200	Amt Gemünden . . . . .	15	94,21	1 096	1 305	5 334	2 854	2 480	5 412	2 610
250	Kastellaun . . . . .	27	124,53	1 967	2 466	9 201	4 767	4 434	9 668	4 539
300	Kirchberg (Hunsrück) . . . . .	19	95,13	1 040	1 198	5 333	2 928	2 405	5 428	2 654
350	Rheinböllen . . . . .	10	92,96	1 124	1 526	4 542	2 213	2 329	5 332	2 476
400	Simmern . . . . .	30	134,63	1 516	1 759	7 890	4 070	3 820	8 590	4 175
07 1 41	Zell (Mosel) . . . . .	52	372,63	7 688	11 226	33 601	16 652	16 949	35 705	16 375
	Amtsfreie Gemeinden . . . . .	2	56,05	1 945	3 475	8 493	3 979	4 514	9 731	4 370
200	Amt Blankenrath . . . . .	11	53,64	801	916	3 699	1 941	1 758	3 587	1 731
250	Büchenbeuren . . . . .	18	100,21	1 508	1 999	6 273	3 275	2 998	6 656	3 162
300	Enkirch . . . . .	3	30,32	749	1 072	2 946	1 413	1 533	3 259	1 454
350	Senheim . . . . .	10	65,51	881	1 025	3 632	1 806	1 826	3 776	1 782

1) Einschl. bewohnte gemeindefreie Grundstücke. — 2) Privathaushalte und Anstaltshaushalte. — 3) Erwerbsbevölkerung der BZ-Wirtschaftsab

Bevölkerungsdichte in den kreisfreien Städten, Landkreisen, amtsfreien Gemeinden und Ämtern

07 1 35 – 07 1 41

völkerung am					Zu- (+) bzw. Abnahme (-)				Bevölkerungs-			Stati- stische Kenn- ziffer			
1950	6.6.1961				1961 gegenüber 1950				dichte						
weib- lich	ins- ge- samt	darunter land- und forstwirt- schaftliche Bevölkerung 3)	männ- lich	weib- lich	insgesamt	männ- lich	weib- lich	17.5. 1939	13.9. 1950	6.6. 1961					
zahl	zahl	zahl	zahl	zahl	zahl	zahl	zahl	Einwohner je qkm	Einwohner je qkm	Einwohner je qkm					
13 422	29 405	2 501	8,5	14 094	15 311	+	3 795	+ 14,8	+	1 906	+ 1 889	303,3	353,4	405,8	300
5 796	11 559	1 956	16,9	5 444	6 115	+	611	+ 5,6	+	292	+ 319	165,7	191,8	202,5	350
62 048	125 365	18 206	14,5	57 880	67 485	+	10 528	+ 9,2	+	5 091	+ 5 437	144,5	156,5	170,9	07 1 36
22 706	46 862	774	1,7	20 606	26 256	+	6 295	+ 15,5	+	2 745	+ 3 550	871,0	893,3	1 032,0	
5 515	11 616	1 374	11,8	5 472	6 144	+	1 317	+ 12,8	+	688	+ 629	192,2	194,6	219,5	200
3 004	6 475	1 638	25,3	3 125	3 350	+	688	+ 11,9	+	342	+ 346	67,7	72,9	81,6	250
5 061	10 302	2 493	24,2	4 914	5 388	+	577	+ 5,9	+	250	+ 327	150,8	180,7	191,4	300
4 157	7 820	2 046	26,2	3 665	4 155	+	71	+ 0,9	+	73	— 2	94,7	103,8	104,7	350
2 564	5 194	1 401	27,0	2 510	2 684	+	232	+ 4,7	+	112	+ 120	84,8	95,4	99,9	400
4 495	9 536	2 277	23,9	4 594	4 942	+	976	+ 11,4	+	529	+ 447	138,2	152,9	170,3	450
5 229	10 037	1 630	16,2	4 708	5 329	+	366	+ 3,8	+	266	+ 100	109,4	126,3	131,1	500
3 202	6 306	941	14,9	2 909	3 397	+	358	+ 6,0	+	163	+ 195	68,8	83,1	88,1	550
2 571	4 857	1 182	24,3	2 309	2 548	+	26	+ 0,5	+	49	— 23	82,5	95,5	96,0	600
2 204	4 071	1 415	34,8	1 967	2 104	—	84	— 2,0	+	16	— 100	67,0	72,3	70,8	650
1 340	2 289	1 035	45,2	1 101	1 188	—	294	— 11,4	—	142	— 152	35,8	40,9	36,2	700
56 863	120 321	16 554	13,8	57 567	62 754	+	11 862	+ 10,9	+	5 971	+ 5 891	125,3	136,8	151,7	07 1 37
16 176	38 093	573	1,5	17 889	20 204	+	7 844	+ 25,9	+	3 816	+ 4 028	537,2	551,8	694,9	
7 956	18 924	1 375	7,3	9 401	9 523	+	3 384	+ 21,8	+	1 817	+ 1 567	172,0	202,8	247,0	200
3 366	6 964	1 213	17,4	3 480	3 484	+	303	+ 4,5	+	185	+ 118	99,5	111,8	116,9	250
2 964	5 662	2 931	51,8	2 690	2 972	—	59	— 1,0	—	67	+ 8	44,8	46,7	46,3	300
1 925	3 650	939	25,7	1 694	1 956	—	20	— 0,5	—	51	+ 31	76,0	81,6	81,1	350
6 286	12 271	3 194	26,0	5 906	6 365	+	215	+ 1,8	+	136	+ 79	69,8	73,2	74,5	400
4 270	7 588	2 077	27,4	3 583	4 005	—	474	— 5,9	—	209	— 265	90,2	108,4	102,0	450
7 130	14 753	1 490	10,1	7 002	7 751	+	1 213	+ 9,0	+	592	+ 621	158,4	170,3	185,6	500
6 790	12 416	2 762	22,2	5 922	6 494	—	544	— 4,2	—	248	— 296	95,6	111,7	107,0	550
64 321	134 325	11 868	8,8	63 219	71 106	+	13 451	+ 11,1	+	6 666	+ 6 785	176,7	194,7	216,3	07 1 38
16 579	32 711	467	1,4	14 936	17 775	+	2 353	+ 7,8	+	1 157	+ 1 196	904,8	1 016,7	1 095,5	
3 722	7 234	1 925	26,6	3 517	3 717	+	100	+ 1,4	+	105	— 5	96,6	99,9	101,3	200
5 973	12 418	807	6,5	5 791	6 627	+	1 104	+ 9,8	+	450	+ 654	180,1	205,2	225,2	250
3 028	6 184	961	15,5	2 993	3 191	+	439	+ 7,6	+	276	+ 163	84,8	94,4	101,6	300
6 631	14 304	611	4,3	6 923	7 381	+	1 505	+ 11,8	+	755	+ 750	321,1	363,6	406,4	350
2 532	5 184	610	11,8	2 480	2 704	+	300	+ 6,1	+	128	+ 172	147,3	162,8	172,8	400
3 016	6 740	879	13,0	3 124	3 616	+	1 203	+ 21,7	+	603	+ 600	131,4	119,7	145,7	450
2 900	6 491	1 194	18,4	3 158	3 333	+	889	+ 15,9	+	456	+ 433	101,8	106,3	123,2	500
8 468	19 725	666	3,4	9 282	10 443	+	3 615	+ 22,4	+	1 640	+ 1 975	298,7	320,3	392,2	550
4 297	8 343	1 839	22,0	4 004	4 339	+	260	+ 3,2	+	218	+ 42	75,3	84,5	87,2	600
3 639	7 499	1 412	18,8	3 547	3 952	+	683	+ 10,0	+	370	+ 313	88,5	101,6	111,8	650
3 536	7 492	497	6,6	3 464	4 028	+	1 000	+ 15,4	+	508	+ 492	203,9	244,3	282,0	700
27 295	49 964	10 090	20,2	22 429	27 535	+	275	+ 0,6	+	35	+ 240	94,5	106,7	107,3	07 1 39
9 324	16 349	1 080	6,6	6 915	9 434	+	114	+ 0,7	+	4	+ 110	195,9	233,4	235,0	
2 961	5 203	1 545	29,7	2 425	2 778	—	339	— 6,1	—	156	— 183	86,6	94,4	88,7	200
2 984	5 790	740	12,8	2 667	3 123	+	204	+ 3,7	+	65	+ 139	233,2	276,4	286,5	250
4 231	7 280	2 162	29,7	3 170	4 110	—	270	— 3,6	—	149	— 121	59,1	65,8	63,4	300
2 564	5 898	1 344	22,8	2 730	3 168	+	1 074	+ 22,3	+	470	+ 604	73,1	81,2	99,3	350
956	1 699	761	44,8	817	882	—	104	— 5,8	—	30	— 74	41,0	36,3	34,2	400
2 035	3 757	1 464	39,0	1 794	1 963	—	131	— 3,4	—	59	— 72	63,9	67,8	65,5	450
2 240	3 988	994	24,9	1 911	2 077	—	273	— 6,4	—	110	— 163	104,9	118,0	110,5	500
21 517	40 415	13 155	32,5	19 212	21 203	—	467	— 1,1	—	153	— 314	66,6	71,5	70,7	07 1 40
3 541	7 570	367	4,8	3 491	4 079	+	1 118	+ 17,3	+	580	+ 538	191,9	215,6	252,9	
2 802	5 075	1 683	33,2	2 438	2 637	—	337	— 6,2	—	172	— 165	56,6	57,4	53,9	200
5 129	8 980	3 539	39,4	4 163	4 817	—	688	— 7,1	—	376	— 312	73,9	77,6	72,1	250
2 774	5 364	2 459	45,8	2 639	2 725	—	64	— 1,2	—	15	— 49	56,1	57,1	56,4	300
2 856	5 684	1 440	25,3	2 694	2 990	+	352	+ 6,6	+	218	+ 134	48,9	57,4	61,1	350
4 415	7 742	3 667	47,4	3 787	3 955	—	848	— 9,9	—	388	— 460	58,6	63,8	57,5	400
19 330	35 836	11 760	32,8	16 665	19 171	+	131	+ 0,4	+	290	+ 159	90,2	95,8	96,2	07 1 41
5 361	9 864	1 869	18,9	4 523	5 341	+	133	+ 1,4	+	153	— 20	151,5	173,6	176,0	
1 856	3 607	1 291	35,8	1 735	1 872	+	20	+ 0,6	+	4	+ 16	69,0	66,9	67,2	200
3 494	7 381	2 434	33,0	3 508	3 873	+	725	+ 10,9	+	346	+ 379	62,6	66,4	73,7	250
1 805	3 097	1 458	47,1	1 419	1 678	—	162	— 5,0	—	35	— 127	97,2	107,5	102,1	300
1 994	3 584	1 809	50,5	1 709	1 875	—	192	— 5,1	—	73	— 119	55,4	57,6	54,7	350

teilung „Land- und Forstwirtschaft, Tierhaltung und Fischerei“ einschl. der Angehörigen ohne Erwerb.

## 2. Zahl der Gemeinden, Fläche, bewohnte Gebäude, Haushalte, Wohnbevölkerung und

07 1 41 – 07 2 36

Stati- stische Kenn- ziffer	Kreisfreie Stadt, Landkreis, Amtsfreie Gemeinden, Amt	Ge- mein- den 1)	Fläche	Be- wohnte Ge- bäude	Haus- halte 2)	Wohnbe				
						17.5.1939			13.9.	
		Anzahl	qkm			ins- ge- samt	männ- lich	weib- lich	ins- ge- samt	männ- lich
										An
400	Amt Zell (Mosel) . . .	8	66,90	1 804	2 739	8 558	4 238	4 320	8 696	3 876
07 1	<b>Zusammen . . .</b>	<b>1 007</b>	<b>6 376,52</b>	<b>180 741</b>	<b>319 573</b>	<b>853 715</b>	<b>417 175</b>	<b>436 540</b>	<b>899 818</b>	<b>418 234</b>
	Amtsfreie Gemeinden . .	24	586,88	34 375	79 568	189 967	90 184	99 783	203 167	91 289
	Ämter . . . . .	982	5 731,59	137 080	205 383	572 638	282 891	289 747	630 194	296 672
07 2	<b>RB Trier</b>									
	Kreisfreie Stadt									
07 2 11	Trier . . . . .	1	57,89	9 269	29 856	88 150	45 050	43 100	75 526	33 958
	Landkreise . . . . .	733	4 829,27	75 682	101 920	362 943	190 235	172 708	353 280	167 483
07 2 31	Bernkastel . . . . .	92	667,67	11 644	15 811	52 269	25 856	26 413	54 553	25 304
	Amtsfreie Gemeinde . .	1	11,65	1 106	1 999	5 195	2 307	2 888	5 670	2 481
200	Amt Bernkastel-Land .	13	80,49	1 193	1 484	5 290	2 647	2 643	5 447	2 611
250	Kempfeld . . . . .	8	88,67	826	1 152	3 779	1 727	2 052	4 002	1 757
300	Lieser . . . . .	4	30,10	1 160	1 501	4 854	2 300	2 554	5 104	2 302
350	Morbach . . . . .	19	116,42	1 709	2 179	8 174	4 283	3 891	8 010	3 807
400	Mülheim (Mosel) .	8	64,98	1 328	1 718	5 589	2 714	2 875	6 028	2 861
450	Neumagen . . . . .	5	46,67	1 093	1 476	4 717	2 315	2 402	5 086	2 380
500	Rhaunen . . . . .	14	90,09	1 180	1 469	5 163	2 671	2 492	5 251	2 445
550	Thalfang . . . . .	16	108,92	1 059	1 332	5 086	2 709	2 377	5 015	2 417
600	Zeltingen . . . . .	4	29,68	990	1 501	4 422	2 183	2 239	4 940	2 243
07 2 32	Bitburg . . . . .	151	775,19	11 296	14 383	56 741	30 892	25 849	51 124	24 350
	Amtsfreie Gemeinden . .	2	25,31	1 576	2 905	7 730	4 245	3 485	6 439	2 968
200	Amt Bickendorf . . . .	15	72,56	756	824	3 757	1 860	1 897	3 792	1 811
250	Bitburg - Land . .	17	107,55	1 171	1 406	5 674	2 836	2 838	5 658	2 711
300	Dudeldorf . . . . .	9	50,19	1 012	1 206	4 345	2 280	2 065	4 320	2 058
350	Echternacherbrück .	6	46,45	1 022	1 249	5 188	3 093	2 095	3 913	1 840
400	Körperich . . . . .	21	104,92	1 139	1 342	7 689	4 929	2 760	5 297	2 540
450	Kyllburg . . . . .	10	59,88	960	1 242	4 619	2 283	2 336	4 768	2 253
500	Neuerburg . . . . .	26	100,82	619	643	4 201	2 590	1 611	3 102	1 559
550	Oberweis . . . . .	24	85,13	902	995	4 565	2 401	2 164	4 374	2 158
600	Speicher . . . . .	6	33,79	1 158	1 459	4 330	2 041	2 289	4 725	2 193
650	Wolsfeld . . . . .	15	88,59	981	1 112	4 643	2 334	2 309	4 736	2 259
07 2 33	Daun . . . . .	97	611,33	8 366	10 807	36 017	18 228	17 789	37 747	18 089
200	Amt Daun . . . . .	26	152,33	2 214	2 785	8 670	4 288	4 382	9 319	4 384
250	Gerolstein . . . . .	20	116,04	1 858	2 711	8 732	4 381	4 351	9 191	4 413
300	Gillenfeld . . . . .	13	83,67	911	1 010	4 359	2 315	2 044	4 280	2 074
350	Hillesheim . . . . .	15	94,34	1 289	1 589	5 256	2 657	2 599	5 561	2 661
400	Lissendorf in Birgel .	11	76,53	1 209	1 679	5 088	2 580	2 508	5 426	2 624
450	Niederstadtfeld . .	12	88,42	885	1 033	3 912	2 007	1 905	3 970	1 933
07 2 34	Prüm . . . . .	142	916,92	8 055	9 920	44 936	25 404	19 532	38 365	18 542
	Amtsfreie Gemeinde . .	1	6,99	627	1 254	3 648	1 872	1 776	2 968	1 402
200	Amt Birresborn . . . .	5	67,72	746	941	3 230	1 664	1 566	3 313	1 595
250	Bleialf . . . . .	20	165,02	1 138	1 315	7 838	5 108	2 730	5 536	2 687
300	Daleiden - Leiden- born . . . . .	27	148,20	1 154	1 306	7 970	4 995	2 975	5 502	2 680
350	Niederprüm - Prons- feld . . . . .	11	76,44	584	714	2 922	1 515	1 407	2 836	1 391
400	Prüm - Land . . . . .	18	149,41	979	1 072	4 639	2 366	2 273	4 840	2 361
450	Schönecken - Wetteldorf . . . . .	18	110,05	1 102	1 247	5 151	2 614	2 537	5 040	2 386
500	Stadtkyll . . . . .	9	84,29	693	888	4 167	2 439	1 728	3 197	1 571
550	Waxweiler . . . . .	33	108,80	1 032	1 183	5 371	2 831	2 540	5 133	2 469
07 2 35	Saarburg . . . . .	63	394,12	8 577	12 179	43 823	22 987	20 836	40 755	19 122
	Amtsfreie Gemeinde . .	1	13,66	985	1 723	5 663	3 248	2 415	4 471	2 018
200	Amt Konz . . . . .	11	64,81	2 478	4 161	13 337	6 717	6 620	12 784	5 993
250	Palzem . . . . .	10	43,18	635	743	3 111	1 622	1 489	3 033	1 454
300	Saarburg - Land . .	18	95,07	1 427	1 758	6 779	3 312	3 467	6 762	3 254
350	Saarburg - Ost . . .	12	120,50	1 713	2 118	9 248	5 245	4 003	7 928	3 679
400	Tawern . . . . .	11	56,90	1 339	1 676	5 685	2 843	2 842	5 777	2 724
07 2 36	Trier . . . . .	111	822,07	16 976	24 301	79 197	40 510	38 687	79 940	37 831
200	Amt Ehrang . . . . .	7	87,82	3 170	5 634	14 151	6 763	7 388	15 185	7 099

1) Einschl. bewohnte gemeindefreie Grundstücke. – 2) Privathaushalte und Anstaltshaushalte. – 3) Erwerbsbevölkerung der BZ-Wirtschaftsab

völkerung am					Zu- (+) bzw. Abnahme (-)					Bevölkerungs-			Stati- stische Kenn- ziffer
1950					1961 gegenüber 1950					dichte			
weib- lich	ins- ge- samt	darunter land- und forstwirt- schaftliche Bevölkerung 3)	männ- lich	weib- lich	insgesamt	männ- lich	weib- lich	17.5. 1939	13.9. 1950	6.6. 1961			
zahl		%	Anzahl		%	Anzahl		Einwohner je qkm					
4 820	8 303	2 899	34,9	3 771	4 532	- 393	- 4,5	- 105	- 288	127,9	130,0	124,1	400
<b>481 584</b>	<b>1 012 207</b>	<b>135 628</b>	<b>13,4</b>	<b>476 423</b>	<b>535 784</b>	<b>+ 112 389</b>	<b>+ 12,5</b>	<b>+ 58 189</b>	<b>+ 54 200</b>	<b>133,9</b>	<b>141,1</b>	<b>158,7</b>	<b>07 1</b>
111 878	232 642	7 570	3,3	106 531	126 111	+ 29 475	+ 14,5	+ 15 242	+ 14 233	323,7	346,2	396,4	
333 522	680 325	126 973	18,7	322 805	357 520	+ 50 131	+ 8,0	+ 26 133	+ 23 998	99,9	110,0	118,7	
													<b>07 2</b>
41 568	87 141	1 487	1,7	39 415	47 726	+ 11 615	+ 15,4	+ 5 457	+ 6 158	1 522,7	1 304,6	1 505,3	07 2 11
185 797	372 141	117 718	31,6	176 413	195 728	+ 18 861	+ 5,3	+ 8 930	+ 9 931	75,2	73,2	77,1	
29 249	55 121	19 214	34,9	25 788	29 333	+ 568	+ 1,0	+ 484	+ 84	78,3	81,7	82,6	07 2 31
3 189	5 755	814	14,1	2 541	3 214	+ 85	+ 1,5	+ 60	+ 25	445,9	486,7	494,0	
2 836	5 346	2 217	41,5	2 543	2 803	- 101	- 1,9	- 68	- 33	65,7	67,7	66,4	200
2 245	4 381	1 040	23,7	1 983	2 398	+ 379	+ 9,5	+ 226	+ 153	42,6	45,1	49,4	250
2 802	4 934	2 350	47,6	2 227	2 707	- 170	- 3,3	- 75	- 95	161,3	169,6	163,9	300
4 203	8 150	2 357	28,9	3 952	4 198	+ 140	+ 1,7	+ 145	- 5	70,2	68,8	70,0	350
3 167	5 827	2 678	46,0	2 752	3 075	- 201	- 3,3	- 109	- 92	86,0	92,8	89,7	400
2 706	5 002	2 163	43,2	2 376	2 626	- 84	- 1,7	- 4	- 80	101,1	109,0	107,2	450
2 806	5 603	1 669	29,8	2 625	2 978	+ 352	+ 6,7	+ 180	+ 172	57,3	58,3	62,2	500
2 598	5 397	1 840	34,1	2 636	2 761	+ 382	+ 7,6	+ 219	+ 163	46,7	46,0	49,6	550
2 697	4 726	2 086	44,1	2 153	2 573	- 214	- 4,3	- 90	- 124	149,0	166,4	159,2	600
26 774	54 753	17 976	32,8	26 238	28 515	+ 3 629	+ 7,1	+ 1 888	+ 1 741	73,2	66,0	70,6	07 2 32
3 471	8 874	328	3,7	4 080	4 794	+ 2 435	+ 37,8	+ 1 112	+ 1 323	305,4	254,4	350,6	
1 981	3 672	1 823	49,6	1 785	1 887	- 120	- 3,2	- 26	- 94	51,8	52,3	50,6	200
2 947	5 916	2 580	43,6	2 818	3 098	+ 258	+ 4,6	+ 107	+ 151	52,8	52,6	55,0	250
2 262	4 703	1 560	33,2	2 218	2 485	+ 383	+ 8,9	+ 160	+ 223	86,6	86,1	93,7	300
2 073	4 599	1 101	23,9	2 190	2 409	+ 686	+ 17,5	+ 350	+ 336	111,7	84,2	99,0	350
2 757	5 557	2 536	45,6	2 789	2 768	+ 260	+ 4,9	+ 249	+ 11	73,3	50,5	53,0	400
2 515	4 470	1 177	26,3	2 094	2 376	- 298	- 6,3	- 159	- 139	77,1	79,6	74,6	450
1 543	2 919	1 927	66,0	1 488	1 431	- 183	- 5,9	- 71	- 112	41,7	30,8	29,0	500
2 216	4 321	2 098	48,6	2 177	2 144	- 53	- 1,2	- 19	- 72	53,6	51,4	50,8	550
2 532	5 057	901	17,8	2 378	2 679	+ 332	+ 7,0	+ 185	+ 147	128,1	139,8	149,7	600
2 477	4 665	1 945	41,7	2 221	2 444	- 71	- 1,5	- 38	- 33	52,4	53,5	52,7	650
19 658	39 066	11 802	30,2	18 565	20 501	+ 1 319	+ 3,5	+ 476	+ 843	58,9	61,7	63,9	07 2 33
4 935	10 292	2 923	28,4	4 858	5 434	+ 973	+ 10,4	+ 474	+ 499	56,9	61,2	67,6	200
4 778	9 284	1 961	21,1	4 335	4 949	+ 93	+ 1,0	+ 78	+ 171	75,2	79,2	80,0	250
2 206	4 056	2 084	51,4	1 965	2 091	- 224	- 5,2	- 109	- 115	52,1	51,2	48,5	300
2 900	5 758	1 759	30,5	2 722	3 036	+ 197	+ 3,5	+ 61	+ 136	55,7	58,9	61,0	350
2 802	5 797	1 342	23,1	2 824	2 973	+ 371	+ 6,8	+ 200	+ 171	66,5	70,9	75,7	400
2 037	3 879	1 733	44,7	1 861	2 018	- 91	- 2,3	- 72	- 19	44,2	44,9	43,9	450
19 823	37 949	16 137	42,5	17 933	20 016	- 416	- 1,1	- 609	+ 193	49,0	41,8	41,4	07 2 34
1 566	3 958	111	2,8	1 810	2 148	+ 990	+ 33,4	+ 408	+ 582	521,9	424,6	566,2	
1 718	3 228	814	25,2	1 493	1 735	- 85	- 2,6	- 102	+ 17	47,7	48,9	47,7	200
2 849	5 165	2 860	55,4	2 468	2 697	- 371	- 6,7	- 219	- 152	47,5	33,5	31,3	250
2 822	5 230	2 774	53,0	2 485	2 745	- 272	- 4,9	- 195	- 77	53,8	37,1	35,3	300
1 445	2 858	1 187	41,5	1 367	1 491	+ 22	+ 0,8	+ 24	+ 46	38,2	37,1	37,4	350
2 479	4 495	2 572	57,2	2 176	2 319	- 345	- 7,1	- 185	- 160	31,0	32,4	30,1	400
2 654	5 017	2 166	43,2	2 331	2 686	- 23	- 0,5	- 55	+ 32	46,8	45,8	45,6	450
1 626	3 185	1 314	41,3	1 525	1 660	- 12	- 0,4	- 46	+ 34	49,4	37,9	37,8	500
2 664	4 813	2 339	48,6	2 278	2 535	- 320	- 6,2	- 191	- 129	49,4	47,2	44,2	550
21 633	44 817	12 566	28,0	21 072	23 745	+ 4 062	+ 10,0	+ 1 950	+ 2 112	111,2	103,4	113,7	07 2 35
2 453	5 557	330	5,9	2 554	3 003	+ 1 086	+ 24,3	+ 536	+ 550	414,6	327,3	406,8	
6 791	13 776	2 604	18,9	6 425	7 351	+ 992	+ 7,8	+ 432	+ 560	205,8	197,3	212,6	200
1 579	3 041	1 499	49,3	1 471	1 570	+ 8	+ 0,3	+ 17	- 9	72,0	70,2	70,4	250
3 508	7 243	2 583	35,7	3 380	3 863	+ 481	+ 7,1	+ 126	+ 355	71,3	71,1	76,2	300
4 249	8 664	3 164	36,5	4 119	4 545	+ 736	+ 9,3	+ 440	+ 296	76,7	65,8	71,9	350
3 053	6 536	2 386	36,5	3 123	3 413	+ 759	+ 13,1	+ 399	+ 360	99,9	101,5	114,9	400
42 109	88 239	22 578	25,6	41 995	46 244	+ 8 299	+ 10,4	+ 4 164	+ 4 135	96,3	97,2	107,3	07 2 36
8 086	17 922	1 568	8,7	8 412	9 510	+ 2 737	+ 18,0	+ 1 313	+ 1 424	161,1	172,9	204,1	200

teilung „Land- und Forstwirtschaft, Tierhaltung und Fischerei“ einschl. der Angehörigen ohne Erwerb.

## 2. Zahl der Gemeinden, Fläche, bewohnte Gebäude, Haushalte, Wohnbevölkerung und

07 2 36 – 07 5 37

Stati- stische Kenn- ziffer	Kreisfreie Stadt, Landkreis, Amtsfreie Gemeinden, Amt	Ge- mein- den 1)	Fläche	Be- wohnte Ge- bäude	Haus- halte 2)	Wohnbe				
						17.5.1939			13.9.	
		Anzahl	qkm			ins- ge- samt	männ- lich	weib- lich	ins- ge- samt	männ- lich
										An
250	Amt Hermeskeil . . . . .	15	146,72	2 525	3 537	11 717	6 050	5 667	11 400	5 400
300	Kell . . . . .	7	98,82	1 027	1 274	4 401	2 163	2 238	4 602	2 190
350	Klüsserath . . . . .	14	82,99	1 828	2 202	7 727	3 903	3 824	8 222	3 930
400	Ruwer . . . . .	21	129,11	2 636	3 733	12 608	6 477	6 131	12 705	6 014
450	Schweich . . . . .	12	107,83	2 865	3 957	12 636	6 119	6 517	13 345	6 135
500	Trier-Land . . . . .	23	95,28	2 021	2 852	10 411	5 727	4 684	9 615	4 589
550	Welschbillig . . . . .	12	73,50	904	1 112	5 546	3 308	2 238	4 866	2 474
07 2 37	Wittlich . . . . .	77	641,97	10 768	14 519	49 960	26 358	23 602	50 796	24 245
	Amtsfreie Gemeinde . . .	1	23,68	1 499	2 860	9 209	5 480	3 729	8 274	4 038
200	Amt Bausendorf . . . . .	11	103,71	1 417	1 922	7 181	4 031	3 150	6 733	3 293
250	Binsfeld . . . . .	6	60,36	986	1 188	3 869	1 901	1 968	4 076	1 901
300	Hetzerath . . . . .	15	96,05	1 458	1 781	6 122	3 054	3 068	6 544	3 125
350	Kröv . . . . .	3	29,88	1 073	1 473	4 801	2 380	2 421	5 024	2 349
400	Manderscheid . . . . .	20	146,09	1 507	1 761	6 692	3 357	3 335	7 186	3 372
450	Oberkail . . . . .	6	65,30	533	581	2 423	1 256	1 167	2 540	1 216
500	Wittlich-Land . . . . .	15	116,90	2 295	2 953	9 663	4 899	4 764	10 419	4 951
07 2	<b>Zusammen . . .</b>	<b>734</b>	<b>4 887,16</b>	<b>84 951</b>	<b>131 776</b>	<b>451 093</b>	<b>235 285</b>	<b>215 808</b>	<b>428 806</b>	<b>201 441</b>
	Amtsfreie Gemeinden . .	6	81,29	5 793	10 741	31 445	17 152	14 293	27 822	12 907
	Ämter . . . . .	727	4 747,98	69 889	91 179	331 498	173 083	158 415	325 458	154 576
07 3	<b>RB Montabaur</b>									
	Landkreise									
07 3 31	Oberwesterwaldkreis . . .	151	579,79	14 009	18 926	58 560	29 438	29 122	62 417	29 309
07 3 32	Loreleykreis . . . . .	64	379,67	9 372	18 301	49 820	25 396	24 424	53 886	25 314
07 3 33	Unterlahnkreis . . . . .	80	392,83	10 272	18 082	47 880	23 310	24 570	55 423	25 969
07 3 34	Unterwesterwaldkreis . .	90	430,90	14 679	23 812	60 983	30 273	30 710	68 119	31 797
07 3	<b>Zusammen . . .</b>	<b>385</b>	<b>1 783,19</b>	<b>48 332</b>	<b>79 121</b>	<b>217 243</b>	<b>108 417</b>	<b>108 826</b>	<b>239 845</b>	<b>112 389</b>
07 4	<b>RB Rheinhessen</b>									
	Kreisfreie Städte . . . . .	2	100,25	20 202	73 756	183 456	86 934	96 522	140 842	64 971
07 4 11	Mainz . . . . .	1	46,81	11 805	51 272	124 955	59 272	65 683	88 603	41 217
07 4 12	Worms . . . . .	1	53,44	8 397	22 484	58 501	27 662	30 839	52 239	23 754
	Landkreise	164	1 235,91	50 589	80 428	209 311	101 839	107 472	244 419	114 193
07 4 31	Alzey . . . . .	60	417,75	12 838	18 291	53 393	25 803	27 590	62 721	29 260
07 4 32	Bingen . . . . .	34	265,97	13 377	23 761	59 622	28 880	30 742	66 534	30 911
07 4 33	Mainz . . . . .	39	294,50	13 968	23 004	55 397	26 870	28 527	67 180	31 502
07 4 34	Worms . . . . .	31	257,69	10 406	15 372	40 899	20 286	20 613	47 984	22 520
07 4	<b>Zusammen . . .</b>	<b>166</b>	<b>1 336,16</b>	<b>70 791</b>	<b>154 184</b>	<b>392 767</b>	<b>188 773</b>	<b>203 994</b>	<b>385 261</b>	<b>179 164</b>
07 5	<b>RB Pfalz</b>									
	Kreisfreie Städte . . . . .	8	364,15	55 386	172 605	404 318	200 438	203 880	362 441	167 426
07 5 11	Frankenthal (Pfalz) . . . .	1	36,35	4 436	12 196	27 023	12 917	14 106	25 417	11 863
07 5 12	Kaiserslautern . . . . .	1	95,93	9 084	32 243	70 713	35 987	34 726	62 761	28 657
07 5 13	Landau in der Pfalz . . . .	1	38,93	3 828	10 001	25 738	14 145	11 593	23 188	10 575
07 5 14	Ludwigshafen am Rhein . .	1	68,05	18 509	61 943	144 425	69 433	74 992	123 869	58 729
07 5 15	Neustadt an der Weinstraße	1	17,68	3 853	11 489	24 488	11 673	12 815	26 764	11 989
07 5 16	Pirmasens . . . . .	1	28,84	5 866	19 689	51 159	25 092	26 067	42 835	19 581
07 5 17	Speyer . . . . .	1	42,57	4 897	13 333	30 058	15 030	15 028	31 841	14 181
07 5 18	Zweibrücken . . . . .	1	35,80	4 913	11 711	30 714	16 161	14 553	25 766	11 851
	Landkreise	619	5 083,79	155 818	245 435	640 858	322 057	318 801	688 613	322 257
07 5 31	Bergzabern . . . . .	52	414,01	9 433	14 005	44 537	23 106	21 431	42 454	19 597
07 5 32	Frankenthal (Pfalz) . . . .	38	233,20	11 593	18 862	44 328	21 611	22 717	50 673	23 840
07 5 33	Germersheim . . . . .	37	469,96	15 446	24 769	67 025	34 545	32 480	67 515	31 780
07 5 34	Kaiserslautern . . . . .	72	628,72	19 541	30 899	74 342	37 412	36 930	81 902	38 421
07 5 35	Kirchheimbolanden . . . .	37	299,49	6 967	10 949	28 827	14 178	14 649	33 570	15 721
07 5 36	Kusel . . . . .	110	514,91	15 593	22 784	64 583	32 940	31 643	69 478	32 595
07 5 37	Landau in der Pfalz . . . .	46	357,42	12 924	19 193	54 080	26 203	27 877	59 844	27 508

1) Einschl. bewohnte gemeindefreie Grundstücke. – 2) Privathaushalte und Anstaltshaushalte. – 3) Erwerbsbevölkerung der BZ-Wirtschaftsab



Bevölkerungsdichte in den kreisfreien Städten, Landkreisen, amtsfreien Gemeinden und Ämtern

07 2 36 – 07 5 37

völkerung am					Zu- (+) bzw. Abnahme (-)					Bevölkerungs-			Stati- stische Kenn- ziffer
1950	6.6.1961				1961 gegenüber 1950					dichte			
weib- lich	ins- ge- samt	darunter land- und forswirt- schaftliche Bevölkerung <sup>3)</sup>		männ- lich	weib- lich	insgesamt	männ- lich	weib- lich	17.5. 1939	13.9. 1950	6.6. 1961		
zahl			%		Anzahl	%	Anzahl		Einwohner je qkm				
6 000	12 894	2 516	19,5	6 177	6 717	+ 1 494	+ 13,1	+ 777	+ 717	79,9	77,7	87,9	250
2 412	5 146	1 428	27,7	2 456	2 690	+ 544	+ 11,8	+ 266	+ 278	44,5	46,6	52,1	300
4 292	8 438	5 153	61,1	4 030	4 408	+ 216	+ 2,6	+ 100	+ 116	93,1	99,1	101,7	350
6 691	14 015	3 342	23,8	6 675	7 340	+ 1 310	+ 10,3	+ 661	+ 649	97,7	98,4	108,6	400
7 210	14 207	3 398	23,9	6 523	7 684	+ 862	+ 6,5	+ 388	+ 474	117,2	123,8	131,8	450
5 026	10 861	3 162	29,1	5 277	5 584	+ 1 246	+ 13,0	+ 688	+ 558	109,3	100,9	114,0	500
2 392	4 756	2 011	42,3	2 445	2 311	- 110	- 2,3	- 29	- 81	75,5	66,2	64,7	550
26 551	52 196	17 445	33,4	24 822	27 374	+ 1 400	+ 2,8	+ 577	+ 823	77,8	79,1	81,3	07 2 37
4 236	9 501	464	4,9	4 450	5 051	+ 1 227	+ 14,8	+ 412	+ 815	388,9	349,4	401,2	
3 440	6 602	2 346	35,5	3 199	3 403	- 131	- 1,9	- 94	- 37	69,2	64,9	63,7	200
2 175	4 292	1 176	27,4	2 071	2 221	+ 216	+ 5,3	+ 170	+ 46	64,1	67,5	71,1	250
3 419	6 978	2 346	33,6	3 370	3 608	+ 434	+ 6,6	+ 245	+ 189	63,7	68,1	72,6	300
2 675	4 826	2 417	50,1	2 277	2 549	- 198	- 3,9	- 72	- 126	160,7	168,1	161,5	350
3 814	6 861	3 162	46,1	3 197	3 664	- 325	- 4,5	- 175	- 150	45,8	49,2	47,0	400
1 324	2 308	1 088	47,1	1 134	1 174	- 232	- 9,1	- 82	- 150	37,1	38,9	35,3	450
5 468	10 828	4 446	41,1	5 124	5 704	+ 409	+ 3,9	+ 173	+ 236	82,7	89,1	92,6	500
<b>227 365</b>	<b>459 282</b>	<b>119 205</b>	<b>26,0</b>	<b>215 828</b>	<b>243 454</b>	<b>+ 30 476</b>	<b>+ 7,1</b>	<b>+ 14 387</b>	<b>+ 16 089</b>	<b>92,3</b>	<b>87,7</b>	<b>94,0</b>	<b>07 2</b>
14 915	33 645	2 047	6,1	15 435	18 210	+ 5 823	+ 20,9	+ 2 528	+ 3 295	386,8	342,3	413,9	
170 882	338 496	115 671	34,2	160 978	177 518	+ 13 038	+ 4,0	+ 6 402	+ 6 636	69,8	68,5	71,3	
													<b>07 3</b>
33 108	65 682	13 231	20,1	31 149	34 533	+ 3 265	+ 5,2	+ 1 840	+ 1 425	101,0	107,7	113,3	07 3 31
28 572	56 684	8 455	14,9	27 002	29 682	+ 2 798	+ 5,2	+ 1 688	+ 1 110	131,2	141,9	149,3	07 3 32
29 454	57 828	8 034	13,9	27 320	30 508	+ 2 405	+ 4,3	+ 1 351	+ 1 054	121,9	141,1	147,2	07 3 33
36 322	75 244	7 124	9,5	35 519	39 725	+ 7 125	+ 10,5	+ 3 722	+ 3 403	141,5	158,1	174,6	07 3 34
<b>127 456</b>	<b>255 438</b>	<b>36 844</b>	<b>14,4</b>	<b>120 990</b>	<b>134 448</b>	<b>+ 15 593</b>	<b>+ 6,5</b>	<b>+ 8 601</b>	<b>+ 6 992</b>	<b>121,8</b>	<b>134,5</b>	<b>143,2</b>	<b>07 3</b>
													<b>07 4</b>
75 871	196 767	3 155	1,6	91 900	104 867	+ 55 925	+ 39,7	+ 26 929	+ 28 996	1 830,0	1 404,9	1 962,8	
47 386	134 375	1 863	1,4	63 097	71 278	+ 45 772	+ 51,7	+ 21 880	+ 23 892	2 669,4	1 892,8	2 870,6	07 4 11
28 485	62 392	1 292	2,1	28 803	33 589	+ 10 153	+ 19,4	+ 5 049	+ 5 104	1 094,7	977,5	1 167,5	07 4 12
130 226	252 442	56 473	22,4	120 353	132 089	+ 8 023	+ 3,3	+ 6 160	+ 1 863	169,4	197,8	204,3	
33 461	61 845	15 821	25,6	29 343	32 502	- 876	- 1,4	- 83	- 959	127,8	150,1	148,0	07 4 31
35 623	72 560	14 729	20,3	34 498	38 062	+ 6 026	+ 9,1	+ 3 587	+ 2 439	224,2	250,2	272,8	07 4 32
35 678	70 172	15 218	21,7	33 767	36 405	+ 2 992	+ 4,5	+ 2 265	+ 727	188,1	228,1	238,3	07 4 33
25 464	47 865	10 705	22,4	22 745	25 120	- 119	- 0,2	- 225	- 344	158,7	186,2	185,7	07 4 34
<b>206 097</b>	<b>449 209</b>	<b>59 628</b>	<b>13,3</b>	<b>212 253</b>	<b>236 956</b>	<b>+ 63 948</b>	<b>+ 16,6</b>	<b>+ 33 089</b>	<b>+ 30 859</b>	<b>294,0</b>	<b>288,3</b>	<b>336,2</b>	<b>07 4</b>
													<b>07 5</b>
195 015	470 834	5 273	1,1	222 018	248 816	+ 108 393	+ 29,9	+ 54 592	+ 53 801	1 110,3	995,3	1 293,0	
13 554	33 949	783	2,3	16 186	17 763	+ 8 532	+ 33,6	+ 4 323	+ 4 209	743,4	699,2	933,9	07 5 11
34 104	86 259	448	0,5	40 341	45 918	+ 23 498	+ 37,4	+ 11 684	+ 11 814	737,1	654,2	899,2	07 5 12
12 613	28 725	745	2,6	12 928	15 797	+ 5 537	+ 23,9	+ 2 353	+ 3 184	661,1	595,6	737,9	07 5 13
65 140	165 761	1 149	0,7	80 758	85 003	+ 41 892	+ 33,8	+ 22 029	+ 19 863	2 122,3	1 820,3	2 435,9	07 5 14
14 775	31 567	496	1,6	14 343	17 224	+ 4 803	+ 17,9	+ 2 354	+ 2 449	1 385,1	1 513,8	1 785,5	07 5 15
23 254	53 164	314	0,6	24 497	28 667	+ 10 329	+ 24,1	+ 4 916	+ 5 413	1 773,9	1 485,3	1 843,4	07 5 16
17 660	38 485	682	1,8	17 488	20 997	+ 6 644	+ 20,9	+ 3 307	+ 3 337	706,1	748,0	904,0	07 5 17
13 915	32 924	656	2,0	15 477	17 447	+ 7 158	+ 27,8	+ 3 626	+ 3 532	857,9	719,7	919,7	07 5 18
366 356	770 146	118 462	15,4	366 274	403 872	+ 81 533	+ 11,8	+ 44 017	+ 37 516	126,1	135,5	151,5	
22 857	47 406	9 038	19,1	22 471	24 935	+ 4 952	+ 11,7	+ 2 874	+ 2 078	107,6	102,5	114,5	07 5 31
26 833	56 439	7 432	13,2	27 154	29 285	+ 5 766	+ 11,4	+ 3 314	+ 2 452	190,1	217,3	242,0	07 5 32
35 735	77 528	12 944	16,7	37 096	40 432	+ 10 013	+ 14,8	+ 5 316	+ 4 697	142,6	143,7	165,0	07 5 33
43 481	98 653	9 081	9,2	46 847	51 806	+ 16 751	+ 20,5	+ 8 426	+ 8 325	118,2	130,3	156,9	07 5 34
17 849	34 859	6 094	17,5	16 745	18 114	+ 1 289	+ 3,8	+ 1 024	+ 265	96,3	112,1	116,4	07 5 35
36 883	74 172	11 061	14,9	35 275	38 897	+ 4 694	+ 6,8	+ 2 680	+ 2 014	125,4	134,9	144,0	07 5 36
32 336	60 203	17 034	28,3	27 978	32 225	+ 359	+ 0,6	+ 470	+ 111	151,3	167,4	168,4	07 5 37

teilung „Land- und Forstwirtschaft, Tierhaltung und Fischerei“ einschl. der Angehörigen ohne Erwerb.

## 2. Zahl der Gemeinden, Fläche, bewohnte Gebäude, Haushalte, Wohnbevölkerung und

07 5 38 – 08 2 39

Statis- tische Kenn- ziffer	Kreisfreie Stadt, Landkreis, Amtsfreie Gemeinden, Amt	Ge- mein- den <sup>1)</sup>	Fläche	Be- wohnte Ge- bäude	Haus- halte <sup>2)</sup>	Wohnbe- völkerung <sup>3)</sup>				
						17.5.1939			13.9.	
		Anzahl	qkm			ins- ge- samt	männ- lich	weib- lich	ins- ge- samt	männ- lich
										An
07 5 38	Ludwigshafen am Rhein . . .	13	130,14	8 581	14 569	30 573	15 165	15 408	35 365	16 853
07 5 39	Neustadt an der Weinstraße . .	39	519,09	19 468	32 559	75 982	36 724	39 258	85 687	39 590
07 5 40	Pirmasens . . . . .	63	723,78	14 522	24 199	68 354	35 943	32 411	66 478	31 017
07 5 41	Rockenhausen . . . . .	65	438,13	9 023	12 188	35 687	17 581	18 106	39 039	18 259
07 5 42	Speyer . . . . .	9	111,54	7 010	11 768	26 042	12 847	13 195	30 026	14 312
07 5 43	Zweibrücken . . . . .	38	243,40	5 717	8 691	26 498	13 802	12 696	26 582	12 764
<b>07 5</b>	<b>Zusammen . . .</b>	<b>627</b>	<b>5 447,94</b>	<b>211 204</b>	<b>418 040</b>	<b>1 045 176</b>	<b>522 495</b>	<b>522 681</b>	<b>1 051 054</b>	<b>489 683</b>
<b>07</b>	<b>Land insgesamt . . . . .</b>	<b>2 919</b>	<b>19 830,97</b>	<b>596 019</b>	<b>1 102 694</b>	<b>2 959 994</b>	<b>1 472 145</b>	<b>1 487 849</b>	<b>3 004 784</b>	<b>1 400 911</b>
	Kreisfreie Städte . . . . .	12	580,34	94 143	310 839	767 034	376 522	390 512	645 266	296 628
	Landkreise . . . . .	2 907	19 250,63	501 876	792 855	2 192 960	1 095 623	1 097 337	2 359 518	1 104 283
	Amtsfreie Gemeinden . . .	1 198	8 771,06	294 907	495 293	1 288 824	639 649	649 175	1 403 866	653 035
	Ämter . . . . .	1 709	10 479,57	206 969	296 562	904 136	455 974	448 162	955 652	451 248

08

Baden-

## 08 1 RB Nordwürttemberg

	Kreisfreie Städte . . . . .	3	318,34	74 571	319 021	648 446	311 375	337 071	633 452	294 157
08 1 11	Heilbronn . . . . .	1	61,33	10 712	32 847	77 569	38 277	39 292	64 643	30 482
08 1 12	Stuttgart . . . . .	1	207,23	55 261	253 709	496 490	234 668	261 822	497 677	230 924
08 1 13	Ulm . . . . .	1	49,77	8 598	32 465	74 387	38 430	35 957	71 132	32 751
	Landkreise . . . . .	976	10 261,90	356 399	737 725	1 297 104	637 869	659 235	1 806 614	840 369
08 1 31	Aalen . . . . .	65	1 079,04	22 690	43 093	85 048	42 193	42 855	125 918	59 092
08 1 32	Backnang . . . . .	49	589,18	15 076	29 147	53 990	26 482	27 508	76 063	35 612
08 1 33	Böblingen . . . . .	40	451,28	23 491	50 090	69 553	35 255	34 298	93 694	43 899
08 1 34	Craillsheim . . . . .	58	766,40	11 646	18 728	51 435	26 544	24 891	62 290	29 456
08 1 35	Eßlingen . . . . .	30	253,11	26 227	70 470	101 565	49 730	51 835	145 189	67 627
08 1 36	Göppingen . . . . .	62	610,49	30 468	68 926	121 824	59 705	62 119	159 836	77 792
08 1 37	Heidenheim . . . . .	40	624,00	18 845	38 435	62 482	29 896	32 586	91 847	42 472
08 1 38	Heilbronn . . . . .	99	874,32	30 119	53 124	110 509	54 010	56 499	144 073	67 772
08 1 39	Künzelsau . . . . .	41	342,04	5 523	9 047	21 867	10 809	11 058	30 432	14 267
08 1 40	Leonberg . . . . .	27	289,55	15 590	35 451	44 995	21 731	23 264	65 275	30 519
08 1 41	Ludwigsburg . . . . .	49	424,04	34 644	85 288	135 351	69 544	65 807	186 007	87 481
08 1 42	Mergentheim . . . . .	51	473,92	7 105	11 851	31 165	15 422	15 743	41 819	19 155
08 1 43	Nürtingen . . . . .	48	380,04	23 750	44 786	73 572	34 700	38 872	107 535	49 024
08 1 44	Öhringen . . . . .	51	397,60	8 253	13 251	30 247	15 088	15 159	42 021	19 934
08 1 45	Schwäbisch Gmünd . . . .	35	459,28	14 743	32 077	60 888	29 049	31 839	88 390	40 036
08 1 46	Schwäbisch Hall . . . . .	46	568,42	9 837	17 476	42 980	21 311	21 669	56 574	26 532
08 1 47	Ulm . . . . .	82	861,05	14 978	24 379	52 849	25 731	27 118	74 827	35 040
08 1 48	Vaihingen . . . . .	42	384,76	14 312	25 468	46 487	22 420	24 067	63 455	29 276
08 1 49	Waiblingen . . . . .	61	433,38	29 101	66 539	100 297	48 249	52 048	141 269	65 383
<b>08 1</b>	<b>Zusammen . . .</b>	<b>979</b>	<b>10 580,23</b>	<b>430 970</b>	<b>1 056 747</b>	<b>1 945 550</b>	<b>949 244</b>	<b>996 306</b>	<b>2 440 066</b>	<b>1 134 526</b>

## 08 2 RB Nordbaden

	Kreisfreie Städte . . . . .	4	417,66	66 297	298 732	641 312	302 617	338 695	615 107	282 732
08 2 11	Heidelberg . . . . .	1	94,27	11 964	49 705	86 467	39 832	46 635	116 488	51 614
08 2 12	Karlsruhe . . . . .	1	122,82	21 108	95 559	190 081	89 763	100 318	198 842	90 880
08 2 13	Mannheim . . . . .	1	144,95	25 744	122 582	285 753	136 670	149 083	245 634	115 366
08 2 14	Pforzheim . . . . .	1	55,62	7 481	30 886	79 011	36 352	42 659	54 143	24 872
	Landkreise . . . . .	485	4 703,88	160 968	307 202	630 479	306 781	323 698	852 675	398 158
08 2 31	Bruchsal . . . . .	38	455,50	21 645	38 716	91 387	45 004	46 383	104 344	48 987
08 2 32	Buchen . . . . .	82	827,49	11 756	18 358	45 162	21 976	23 186	65 861	30 351
08 2 33	Heidelberg . . . . .	52	487,01	23 931	49 286	90 538	43 269	47 269	127 283	59 452
08 2 34	Karlsruhe . . . . .	58	581,77	28 117	55 590	109 365	54 155	55 210	141 640	66 182
08 2 35	Mannheim . . . . .	27	313,28	24 649	55 818	102 675	49 564	53 111	136 335	64 473
08 2 36	Mosbach . . . . .	58	454,68	11 261	19 704	40 079	19 934	20 145	61 764	28 871
08 2 37	Pforzheim . . . . .	34	278,88	11 483	22 625	43 073	20 514	22 559	55 942	25 823
08 2 38	Sinsheim . . . . .	52	528,64	14 484	24 565	51 550	24 689	26 861	79 015	36 583
08 2 39	Tauberbischofsheim . . . .	84	776,63	13 642	22 540	56 650	27 676	28 974	80 491	37 436
<b>08 2</b>	<b>Zusammen . . .</b>	<b>489</b>	<b>5 121,55</b>	<b>227 265</b>	<b>605 934</b>	<b>1 271 791</b>	<b>609 398</b>	<b>662 393</b>	<b>1 467 782</b>	<b>680 890</b>

1) Einschl. bewohnte gemeindefreie Grundstücke. – 2) Privathaushalte und Anstaltshaushalte. – 3) Erwerbsbevölkerung der BZ- Wirtschaftsab

Bevölkerungsdichte in den kreisfreien Städten, Landkreisen, amtsfreien Gemeinden und Ämtern

07 5 38 – 08 2 39

völkerung am					Zu- (+) bzw. Abnahme (–) 1961 gegenüber 1950				Bevölkerungs- dichte			Stati- stische Kenn- ziffer	
1950	6.6.1961												
weib- lich	ins- ge- samt	darunter land- und forstwirt- schaftliche Bevölkerung 3)	männ- lich	weib- lich	insgesamt	männ- lich	weib- lich	17.5. 1939	13.9. 1950	6.6. 1961			
zahl		%	Anzahl		%	Anzahl		Einwohner je qkm					
18 512	42 963	3 326	7,7	20 982	21 981	+ 7 598	+ 21,5	+ 4 129	+ 3 469	234,9	271,7	330,1	07 5 38
46 097	96 217	15 368	16,0	44 887	51 330	+ 10 530	+ 12,3	+ 5 297	+ 5 233	146,4	165,1	185,4	07 5 39
35 461	76 877	8 118	10,6	36 384	40 493	+ 10 399	+ 15,6	+ 5 367	+ 5 032	94,4	91,8	106,2	07 5 40
20 780	40 621	9 583	23,6	19 170	21 451	+ 1 582	+ 4,1	+ 911	+ 671	81,5	89,1	92,7	07 5 41
15 714	34 883	4 149	11,9	16 946	17 937	+ 4 857	+ 16,2	+ 2 634	+ 2 223	233,5	269,2	312,7	07 5 42
13 818	29 325	5 234	17,8	14 339	14 986	+ 2 743	+ 10,3	+ 1 575	+ 1 168	108,9	109,2	120,5	07 5 43
<b>561 371</b>	<b>1 240 980</b>	<b>123 735</b>	<b>10,0</b>	<b>588 292</b>	<b>652 688</b>	<b>+ 189 926</b>	<b>+ 18,1</b>	<b>+ 98 609</b>	<b>+ 91 317</b>	<b>191,8</b>	<b>192,9</b>	<b>227,8</b>	<b>07 5</b>
<b>1 603 873</b>	<b>3 417 116</b>	<b>475 040</b>	<b>13,9</b>	<b>1 613 786</b>	<b>1 803 330</b>	<b>+ 412 332</b>	<b>+ 13,7</b>	<b>+ 212 875</b>	<b>+ 199 457</b>	<b>149,3</b>	<b>151,5</b>	<b>172,3</b>	<b>07</b>
348 638	853 982	11 000	1,3	400 420	453 562	+ 208 716	+ 32,3	+ 103 792	+ 104 924	1 321,7	1 111,9	1 471,5	
1 255 235	2 563 134	464 040	18,1	1 213 366	1 349 768	+ 203 616	+ 8,6	+ 109 083	+ 94 533	113,9	122,6	133,1	
750 831	1 544 313	221 396	14,3	729 583	814 730	+ 140 447	+ 10,0	+ 76 548	+ 63 899	146,9	160,1	176,1	
504 404	1 018 821	242 644	23,8	483 783	535 038	+ 63 169	+ 6,6	+ 32 535	+ 30 634	86,3	91,2	97,2	

Württemberg

08

08 1

339 295	819 340	9 740	1,2	390 385	428 955	+ 185 888	+ 29,3	+ 96 228	+ 89 660	2 037,0	1 989,9	2 573,8	
34 161	89 100	1 929	2,2	41 979	47 121	+ 24 457	+ 37,8	+ 11 497	+ 12 960	1 264,8	1 054,0	1 452,8	08 1 11
266 753	637 539	6 814	1,1	304 744	332 795	+ 139 862	+ 28,1	+ 73 820	+ 66 042	2 395,8	2 401,6	3 076,5	08 1 12
38 381	92 701	997	1,1	43 662	49 039	+ 21 569	+ 30,3	+ 10 911	+ 10 658	1 494,6	1 429,2	1 862,6	08 1 13
966 245	2 218 438	264 699	11,9	1 065 391	1 153 047	+ 411 824	+ 22,8	+ 225 022	+ 186 802	126,4	176,1	216,2	
66 826	142 126	22 251	15,7	67 805	74 321	+ 16 208	+ 12,9	+ 8 713	+ 7 495	78,8	116,7	131,7	08 1 31
40 451	89 362	13 391	15,0	42 492	46 870	+ 13 299	+ 17,5	+ 6 880	+ 6 419	91,6	129,1	151,7	08 1 32
49 795	145 616	11 637	8,0	71 660	73 956	+ 51 922	+ 55,4	+ 27 761	+ 24 161	154,1	207,6	322,7	08 1 33
32 834	63 325	19 358	30,6	29 841	33 484	+ 1 035	+ 1,7	+ 385	+ 650	67,1	81,3	82,6	08 1 34
77 562	198 579	8 524	4,3	97 577	101 002	+ 53 390	+ 36,8	+ 29 950	+ 23 440	401,3	573,6	784,6	08 1 35
92 044	201 967	12 232	6,1	96 126	105 841	+ 32 131	+ 18,9	+ 18 334	+ 13 797	199,6	278,2	330,8	08 1 36
49 375	113 453	10 386	9,2	53 804	59 649	+ 21 606	+ 23,5	+ 11 332	+ 10 274	100,1	147,2	181,8	08 1 37
76 301	162 658	29 534	18,2	77 836	84 822	+ 18 585	+ 12,9	+ 10 064	+ 8 521	126,4	164,8	186,0	08 1 38
16 165	30 948	9 637	31,1	14 783	16 165	+ 516	+ 1,7	+ 516	+ 0	63,9	89,0	90,5	08 1 39
34 756	99 219	7 101	7,2	48 466	50 753	+ 33 944	+ 52,0	+ 17 947	+ 15 997	155,4	225,4	342,7	08 1 40
98 526	243 849	16 752	6,9	119 028	124 821	+ 57 842	+ 31,1	+ 31 547	+ 26 295	319,2	438,7	575,1	08 1 41
22 664	40 349	12 388	30,7	18 493	21 856	+ 1 470	+ 3,5	+ 662	+ 808	65,8	88,2	85,1	08 1 42
58 511	131 620	10 876	8,3	62 512	69 108	+ 24 085	+ 22,4	+ 13 488	+ 10 597	193,6	283,0	346,3	08 1 43
22 087	43 587	11 310	25,9	20 731	22 856	+ 1 566	+ 3,7	+ 797	+ 769	76,1	105,7	109,6	08 1 44
48 354	100 501	10 721	10,7	46 697	53 804	+ 12 111	+ 13,7	+ 6 661	+ 5 450	132,6	192,5	218,8	08 1 45
30 142	59 273	13 305	22,4	27 780	31 493	+ 2 599	+ 4,6	+ 1 248	+ 1 351	75,6	99,7	104,3	08 1 46
39 787	82 926	17 438	21,0	39 651	43 275	+ 8 099	+ 10,8	+ 4 611	+ 3 488	61,4	86,9	96,3	08 1 47
34 179	75 392	10 296	13,7	36 356	39 036	+ 11 937	+ 18,8	+ 7 080	+ 4 857	120,8	164,9	195,9	08 1 48
75 886	193 688	17 562	9,1	93 753	99 935	+ 52 419	+ 37,1	+ 28 370	+ 24 049	231,4	326,0	446,9	08 1 49
<b>1 305 540</b>	<b>3 037 778</b>	<b>274 439</b>	<b>9,0</b>	<b>1 455 776</b>	<b>1 582 002</b>	<b>+ 597 712</b>	<b>+ 24,5</b>	<b>+ 321 250</b>	<b>+ 276 462</b>	<b>183,9</b>	<b>230,6</b>	<b>287,1</b>	<b>08 1</b>

08 2

332 375	763 607	7 350	1,0	354 794	408 813	+ 148 500	+ 24,1	+ 72 062	+ 76 438	1 535,5	1 472,7	1 828,3	
64 874	125 264	2 231	1,8	56 297	68 967	+ 8 776	+ 7,5	+ 4 683	+ 4 093	917,2	1 235,7	1 328,8	08 2 11
107 962	241 929	1 888	0,8	111 851	130 078	+ 43 087	+ 21,7	+ 20 971	+ 22 116	1 547,6	1 619,0	1 969,8	08 2 12
130 268	313 890	2 326	0,7	148 811	165 079	+ 68 256	+ 27,8	+ 33 445	+ 34 811	1 971,4	1 694,6	2 165,5	08 2 13
29 271	82 524	905	1,1	37 835	44 689	+ 28 381	+ 52,4	+ 12 963	+ 15 418	1 420,6	973,4	1 483,7	08 2 14
454 517	933 411	120 598	12,9	443 937	489 474	+ 80 736	+ 9,5	+ 45 779	+ 34 957	134,0	181,3	198,4	
55 357	119 009	15 311	12,9	56 675	62 334	+ 14 665	+ 14,1	+ 7 688	+ 6 977	200,6	229,1	261,3	08 2 31
35 510	62 073	17 795	28,7	29 044	33 029	+ 3 788	+ 5,8	+ 1 307	+ 2 481	54,6	79,6	75,0	08 2 32
67 831	146 816	10 582	7,2	69 621	77 195	+ 19 533	+ 15,3	+ 10 169	+ 9 364	185,9	261,4	301,5	08 2 33
75 458	166 460	16 747	10,1	80 035	86 425	+ 24 820	+ 17,5	+ 13 853	+ 10 967	188,0	243,5	286,1	08 2 34
71 862	158 860	8 058	5,1	76 381	82 479	+ 22 525	+ 16,5	+ 11 908	+ 10 617	327,7	435,2	507,1	08 2 35
32 893	64 467	10 639	16,5	30 629	33 838	+ 2 703	+ 4,4	+ 1 758	+ 945	88,1	135,8	141,8	08 2 36
30 119	63 088	5 903	9,4	29 759	33 329	+ 7 146	+ 12,8	+ 3 936	+ 3 210	154,4	200,6	226,2	08 2 37
42 432	76 202	14 583	19,1	35 741	40 461	+ 2 813	+ 3,6	+ 842	+ 1 971	97,5	149,5	144,1	08 2 38
43 055	76 436	20 980	27,4	36 052	40 384	+ 4 055	+ 5,0	+ 1 384	+ 2 671	72,9	103,6	98,4	08 2 39
<b>786 892</b>	<b>1 697 018</b>	<b>127 948</b>	<b>7,5</b>	<b>798 731</b>	<b>898 287</b>	<b>+ 229 236</b>	<b>+ 15,6</b>	<b>+ 117 841</b>	<b>+ 111 395</b>	<b>248,3</b>	<b>286,6</b>	<b>331,3</b>	<b>08 2</b>

teilung „Land- und Forstwirtschaft, Tierhaltung und Fischerei“ einschl. der Angehörigen ohne Erwerb.

## 2. Zahl der Gemeinden, Fläche, bewohnte Gebäude, Haushalte, Wohnbevölkerung und

08 3 11 – 09 1 15

Statis- tische Kenn- ziffer	Kreisfreie Stadt, Landkreis, Amtsfreie Gemeinden, Amt	Ge- mein- den 1)	Fläche	Be- wohnte Ge- bäude	Haus- halte 2)	Wohnbe- völkerung				
						17.5.1939			13.9.	
		Anzahl	qkm			ins- ge- samt	männ- lich	weib- lich	ins- ge- samt	männ- lich
										An
<b>08 3</b>	<b>RB Südbaden</b>									
	Kreisfreie Städte . . . . .	2	171,17	17 316	71 792	143 276	66 180	77 096	146 299	65 340
08 3 11	Baden-Baden . . . . .	1	91,19	4 578	15 527	33 166	15 102	18 064	36 582	15 691
08 3 12	Freiburg im Breisgau . . .	1	79,98	12 738	56 265	110 110	51 078	59 032	109 717	49 649
	Landkreise . . . . .	973	9 784,33	225 550	446 627	1 086 470	536 020	550 450	1 192 365	553 078
08 3 31	Bühl . . . . .	39	379,43	14 173	23 267	68 402	33 663	34 739	72 532	33 689
08 3 32	Donaueschingen . . . . .	59	766,18	11 279	20 356	51 169	26 688	24 481	54 277	25 511
08 3 33	Emmendingen . . . . .	57	666,03	16 515	30 168	80 938	38 767	42 171	87 877	40 227
08 3 34	Freiburg . . . . .	77	657,85	13 244	21 802	59 214	29 573	29 641	64 425	30 479
08 3 40	Hochschwarzwald . . . . .	49	717,99	6 947	11 803	33 299	15 942	17 357	39 703	18 631
08 3 35	Kehl . . . . .	35	310,11	9 967	16 367	50 883	27 135	23 748	42 039	19 701
08 3 36	Konstanz . . . . .	66	515,79	20 681	53 812	105 923	51 054	54 869	123 210	56 501
08 3 37	Lahr . . . . .	42	444,51	13 684	25 403	66 727	32 555	34 172	72 251	32 554
08 3 38	Lörrach . . . . .	83	638,53	17 789	44 743	95 353	46 325	49 028	107 101	49 884
08 3 39	Müllheim . . . . .	49	433,29	9 214	16 244	42 622	21 268	21 354	47 068	21 712
08 3 41	Offenburg . . . . .	46	467,49	15 053	29 596	74 375	35 300	39 075	84 232	38 394
08 3 42	Rastatt . . . . .	45	545,28	18 616	39 434	92 217	46 988	45 229	93 041	43 505
08 3 43	Säckingen . . . . .	53	375,10	9 236	20 561	43 649	21 333	22 316	50 263	23 482
08 3 44	Stockach . . . . .	59	612,79	8 993	14 136	36 216	18 087	18 129	40 793	19 140
08 3 45	Überlingen . . . . .	66	571,26	10 647	17 844	43 327	21 559	21 768	51 107	24 034
08 3 46	Villingen . . . . .	37	451,37	11 049	27 133	53 960	26 871	27 089	60 840	28 315
08 3 47	Waldshut . . . . .	81	590,12	9 783	19 102	46 070	22 611	23 459	54 407	25 559
08 3 48	Wolfach . . . . .	30	641,20	8 680	14 856	42 126	20 301	21 825	47 199	21 760
<b>08 3</b>	<b>Zusammen . . .</b>	<b>975</b>	<b>9 955,49</b>	<b>242 866</b>	<b>518 419</b>	<b>1 229 746</b>	<b>602 200</b>	<b>627 546</b>	<b>1 338 664</b>	<b>618 418</b>
<b>08 4</b>	<b>RB Südwürttemberg- Hohenzollern</b>									
	Landkreise									
08 4 31	Balingen . . . . .	45	478,12	20 568	33 392	70 315	33 231	37 084	82 320	37 585
08 4 32	Biberach . . . . .	87	1 024,51	19 185	28 672	74 553	36 129	38 424	89 397	41 472
08 4 33	Calw . . . . .	104	882,47	20 876	38 787	88 845	42 174	46 671	100 484	45 449
08 4 34	Ehingen . . . . .	62	508,11	8 238	11 834	32 616	15 847	16 769	39 469	18 406
08 4 35	Freudenstadt . . . . .	50	612,52	10 738	18 826	46 052	21 942	24 110	50 759	23 084
08 4 36	Hechingen . . . . .	47	417,78	11 359	16 480	37 931	18 067	19 864	43 930	20 156
08 4 37	Horb . . . . .	49	358,44	9 188	13 216	35 525	17 436	18 089	38 838	17 865
08 4 38	Münsingen . . . . .	59	699,54	8 401	11 092	33 452	16 757	16 695	37 091	17 008
08 4 39	Ravensburg . . . . .	37	708,72	16 192	31 871	77 100	38 135	38 965	90 924	42 508
08 4 40	Reutlingen . . . . .	37	441,71	27 037	55 360	103 539	48 671	54 868	121 261	54 649
08 4 41	Rottweil . . . . .	53	553,14	20 657	41 240	97 342	47 582	49 760	103 553	47 747
08 4 42	Saulgau . . . . .	89	741,63	13 538	19 114	51 138	24 645	26 493	61 361	28 568
08 4 43	Sigmaringen . . . . .	74	724,41	9 494	14 232	35 775	17 078	18 697	42 109	19 333
08 4 44	Tettnang . . . . .	13	260,43	9 890	23 078	52 269	28 009	24 260	52 368	25 476
08 4 45	Tübingen . . . . .	54	481,99	20 592	44 978	84 098	40 745	43 353	100 583	46 216
08 4 46	Tuttlingen . . . . .	37	458,38	14 427	27 024	55 696	26 663	29 033	64 526	29 630
08 4 47	Wangen . . . . .	41	740,52	12 319	20 364	53 063	26 103	26 960	64 740	30 362
<b>08 4</b>	<b>Zusammen . . .</b>	<b>938</b>	<b>10 092,43</b>	<b>252 699</b>	<b>449 560</b>	<b>1 029 309</b>	<b>499 214</b>	<b>530 095</b>	<b>1 183 713</b>	<b>545 514</b>
<b>08</b>	<b>Land insgesamt . . . . .</b>	<b>3 381</b>	<b>35 749,70</b>	<b>1 153 800</b>	<b>2 630 660</b>	<b>5 476 396</b>	<b>2 660 056</b>	<b>2 816 340</b>	<b>6 430 225</b>	<b>2 979 348</b>
	Kreisfreie Städte . . . . .	9	907,17	158 184	689 545	1 433 034	680 172	752 862	1 394 858	642 229
	Landkreise . . . . .	3 372	34 842,54	995 616	1 941 115	4 043 362	1 979 884	2 063 478	5 035 367	2 337 119

09

Bay

<b>09 1</b>	<b>RB Oberbayern</b>									
	Kreisfreie Städte . . . . .	7	443,55	96 878	512 663	948 431	449 717	498 714	966 432	446 067
09 1 11	Bad Reichenhall . . . . .	1	6,37	1 264	4 736	11 538	6 159	5 379	13 351	5 702
09 1 12	Freising . . . . .	1	35,60	3 748	10 019	19 734	10 410	9 324	25 491	12 056
09 1 13	Ingolstadt . . . . .	1	38,53	5 535	19 197	33 394	17 111	16 283	40 523	19 128
09 1 14	Landsberg a. Lech . . . . .	1	31,91	1 641	4 279	10 054	5 917	4 137	11 733	5 440
09 1 15	München . . . . .	1	309,84	79 846	456 932	840 188	393 702	446 486	830 810	383 428

1) Einschl. bewohnte gemeindefreie Grundstücke. – 2) Privathaushalte und Anstaltshaushalte. – 3) Erwerbsbevölkerung der BZ- Wirtschaftsab

Bevölkerungsdichte in den kreisfreien Städten, Landkreisen, amtsfreien Gemeinden und Ämtern

08 3 11 – 09 1 15

völkerung am				Zu- (+) bzw. Abnahme (-) 1961 gegenüber 1950						Bevölkerungs- dichte			Stati- stische Kenn- ziffer	
1950	6.6.1961									17.5. 1939	13.9. 1950	6.6. 1961		
weib- lich	ins- ge- samt	darunter land- und forstwirt- schaftliche Bevölkerung 3)	männ- lich	weib- lich	insgesamt	männ- lich	weib- lich	17.5. 1939	13.9. 1950	6.6. 1961				
zahl		%	Anzahl		%	Anzahl		Einwohner je qkm						
80 959	185 045	2 364	1,3	81 689	103 356	+ 38 746	+ 26,5	+ 16 349	+ 22 397	837,0	854,7	1 081,1	08 3	
20 891	40 029	958	2,4	17 042	22 987	+ 3 447	+ 9,4	+ 1 351	+ 2 096	363,7	401,2	439,0	08 3 11	
60 068	145 016	1 406	1,0	64 647	80 369	+ 35 299	+ 32,2	+ 14 998	+ 20 301	1 376,7	1 371,8	1 813,2	08 3 12	
639 287	1 441 116	233 555	16,2	683 389	757 727	+ 248 751	+ 20,9	+ 130 311	+ 118 440	111,0	121,9	147,3		
38 843	79 859	17 362	21,7	37 508	42 351	+ 7 327	+ 10,1	+ 3 819	+ 3 508	180,3	191,2	210,5	08 3 31	
28 766	66 519	12 052	18,1	32 351	34 168	+ 12 242	+ 22,6	+ 6 840	+ 5 402	66,8	70,8	86,8	08 3 32	
47 650	102 345	18 767	18,3	47 822	54 523	+ 14 468	+ 16,5	+ 7 595	+ 6 873	121,5	131,9	153,7	08 3 33	
33 946	76 886	22 075	28,7	36 985	39 901	+ 12 461	+ 19,3	+ 6 506	+ 5 955	90,0	97,9	116,9	08 3 34	
21 072	42 001	9 269	22,1	19 757	22 244	+ 2 298	+ 5,8	+ 1 126	+ 1 172	46,4	55,3	58,5	08 3 40	
22 338	53 222	10 447	19,6	24 908	28 314	+ 11 183	+ 26,6	+ 5 207	+ 5 976	164,1	135,6	171,6	08 3 35	
66 709	158 337	12 499	7,9	75 139	83 198	+ 35 127	+ 28,5	+ 18 638	+ 16 489	205,4	238,9	307,0	08 3 36	
39 697	80 301	13 398	16,7	37 033	43 268	+ 8 050	+ 11,1	+ 4 479	+ 3 571	150,1	162,5	180,7	08 3 37	
57 217	136 333	13 352	9,8	65 788	70 545	+ 29 232	+ 27,3	+ 15 904	+ 13 328	149,3	167,7	213,5	08 3 38	
25 356	54 471	11 035	20,3	25 393	29 078	+ 7 403	+ 15,7	+ 3 681	+ 3 722	98,4	108,6	125,7	08 3 39	
45 838	98 555	15 549	15,8	45 440	53 115	+ 14 323	+ 17,0	+ 7 046	+ 7 277	159,1	180,2	210,8	08 3 41	
49 536	119 139	12 012	10,1	56 589	62 550	+ 26 098	+ 28,0	+ 13 084	+ 13 014	169,1	170,6	218,5	08 3 42	
26 781	65 797	7 161	10,9	31 769	34 028	+ 15 534	+ 30,9	+ 8 287	+ 7 247	116,4	134,0	175,4	08 3 43	
21 653	47 219	12 165	25,8	23 394	23 825	+ 6 426	+ 15,8	+ 4 254	+ 2 172	59,1	66,6	77,1	08 3 44	
27 073	58 812	14 444	24,6	27 974	30 838	+ 7 705	+ 15,1	+ 3 940	+ 3 765	75,8	89,5	103,0	08 3 45	
32 525	83 312	7 321	8,8	39 682	43 630	+ 22 472	+ 36,9	+ 11 367	+ 11 105	119,5	134,8	184,6	08 3 46	
28 848	65 266	13 302	20,4	31 123	34 143	+ 10 859	+ 20,0	+ 5 564	+ 5 295	78,1	92,2	110,6	08 3 47	
25 439	52 742	11 345	21,5	24 734	28 008	+ 5 543	+ 11,7	+ 2 974	+ 2 569	65,7	73,6	82,3	08 3 48	
720 246	1 626 161	235 919	14,5	765 078	861 083	+ 287 497	+ 21,5	+ 146 660	+ 140 837	123,5	134,5	163,3	08 3	
													08 4	
44 735	98 127	8 678	8,8	45 277	52 850	+ 15 807	+ 19,2	+ 7 692	+ 8 115	147,1	172,2	205,2	08 4 31	
47 925	100 043	24 882	24,9	47 479	52 564	+ 10 646	+ 11,9	+ 6 007	+ 4 639	72,8	87,3	97,6	08 4 32	
55 035	117 745	16 256	13,8	55 044	62 701	+ 17 261	+ 17,2	+ 9 595	+ 7 666	100,7	113,9	133,4	08 4 33	
21 063	43 432	11 840	27,3	20 552	22 880	+ 3 963	+ 10,0	+ 2 146	+ 1 817	64,2	77,7	85,5	08 4 34	
27 675	58 409	9 197	15,7	26 337	32 072	+ 7 650	+ 15,1	+ 3 253	+ 4 397	75,2	82,9	95,4	08 4 35	
23 774	50 777	7 648	15,1	23 624	27 153	+ 6 847	+ 15,6	+ 3 468	+ 3 379	90,8	105,2	121,5	08 4 36	
20 973	42 168	9 219	21,9	19 880	22 288	+ 3 330	+ 8,6	+ 2 015	+ 1 315	99,1	108,4	117,6	08 4 37	
20 083	38 809	11 776	30,3	18 233	20 576	+ 1 718	+ 4,6	+ 1 225	+ 493	47,8	53,0	55,5	08 4 38	
48 416	104 553	16 651	15,9	49 311	55 242	+ 13 629	+ 15,0	+ 6 803	+ 6 826	108,8	128,3	147,5	08 4 39	
66 612	159 772	9 253	5,8	74 367	85 405	+ 38 511	+ 31,8	+ 19 718	+ 18 793	234,4	274,5	361,7	08 4 40	
55 806	123 496	11 455	9,3	57 835	65 661	+ 19 943	+ 19,3	+ 10 088	+ 9 855	176,0	187,2	223,3	08 4 41	
32 793	65 863	17 780	27,0	31 066	34 797	+ 4 502	+ 7,3	+ 2 498	+ 2 004	69,0	82,7	88,8	08 4 42	
22 776	48 336	11 025	22,8	22 811	25 525	+ 6 227	+ 14,8	+ 3 478	+ 2 749	49,4	58,1	66,7	08 4 43	
26 892	74 132	8 840	11,9	36 280	37 852	+ 21 764	+ 41,6	+ 10 804	+ 10 960	200,7	201,1	284,7	08 4 44	
54 367	123 854	13 018	10,5	59 142	64 712	+ 23 271	+ 23,1	+ 12 926	+ 10 345	174,5	208,7	257,0	08 4 45	
34 896	77 987	7 049	9,0	36 421	41 566	+ 13 461	+ 20,9	+ 6 791	+ 6 670	121,5	140,8	170,1	08 4 46	
34 378	70 694	19 078	27,0	33 564	37 130	+ 5 954	+ 9,2	+ 3 202	+ 2 752	71,7	87,4	95,5	08 4 47	
638 199	1 398 197	213 645	15,3	657 223	740 974	+ 214 484	+ 18,1	+ 111 709	+ 102 775	102,0	117,3	138,5	08 4	
3 450 877	7 759 154	851 951	11,0	3 676 808	4 082 346	+ 1 328 929	+ 20,7	+ 697 460	+ 631 469	153,2	179,9	217,0	08	
752 629	1 767 992	19 454	1,1	826 868	941 124	+ 373 134	+ 26,8	+ 184 639	+ 188 495	1 579,7	1 537,6	1 948,9		
2 698 248	5 991 162	832 497	13,9	2 849 940	3 141 222	+ 955 795	+ 19,0	+ 512 821	+ 442 974	116,0	144,5	171,9		
em														09
														09 1
520 365	1 238 546	8 585	0,7	573 286	665 260	+ 272 114	+ 28,2	+ 127 219	+ 144 895	2 138,3	2 178,9	2 792,3		
7 649	13 147	120	0,9	5 680	7 467	– 204	– 1,5	– 22	– 182	1 811,3	2 095,9	2 063,9	09 1 11	
13 435	27 562	1 042	3,8	13 433	14 129	+ 2 071	+ 8,1	+ 1 377	+ 694	554,3	716,0	774,2	09 1 12	
21 395	53 405	525	1,0	25 195	28 210	+ 12 882	+ 31,8	+ 6 067	+ 6 815	866,7	1 051,7	1 386,1	09 1 13	
6 293	13 413	398	3,0	6 745	6 668	+ 1 680	+ 14,3	+ 1 305	+ 375	315,1	367,7	420,3	09 1 14	
447 382	1 085 014	6 134	0,6	501 290	583 724	+ 254 204	+ 30,6	+ 117 862	+ 136 342	2 711,7	2 681,4	3 501,9	09 1 15	

teilung „Land- und Forstwirtschaft, Tierhaltung und Fischerei“ einschl. der Angehörigen ohne Erwerb.

## 2. Zahl der Gemeinden, Fläche, bewohnte Gebäude, Haushalte, Wohnbevölkerung und

09 1 16 – 09 2 52

Stati- stische Kenn- ziffer	Kreisfreie Stadt, Landkreis, Amtsfreie Gemeinden, Amt	Ge- mein- den 1)	Fläche	Be- wohnte Ge- bäude	Haus- halte 2)	Wohnbe- 17.5.1939					13.9.	
						ins- ge- samt	männ- lich	weib- lich	ins- ge- samt	männ- lich		
		Anzahl	qkm	An								
09 1 16	Rosenheim . . . . .	1	12,56	3 133	12 205	21 809	10 674	11 135	29 913	13 797		
09 1 17	Traunstein . . . . .	1	8,74	1 711	5 295	11 714	5 744	5 970	14 611	6 516		
	Landkreise . . . . .	1 138	15 894,26	255 443	476 123	986 755	496 075	490 680	1 489 753	693 067		
09 1 31	Aichach . . . . .	73	517,39	7 325	10 859	29 730	13 693	16 037	43 441	19 747		
09 1 32	Altötting . . . . .	44	546,10	12 482	24 005	49 062	23 441	25 621	74 653	34 457		
09 1 33	Bad Aibling . . . . .	22	333,90	6 734	13 975	30 796	15 570	15 226	45 107	21 126		
09 1 34	Bad Tölz . . . . .	17	746,54	5 861	12 143	26 601	13 495	13 106	38 997	17 517		
09 1 35	Berchtesgaden . . . . .	20	624,43	5 362	12 517	28 018	15 173	12 845	39 539	17 758		
09 1 36	Dachau . . . . .	55	438,84	10 296	21 803	40 809	22 079	18 730	60 478	28 980		
09 1 37	Ebersberg . . . . .	29	550,86	9 328	17 418	31 109	15 533	15 576	52 194	24 497		
09 1 38	Erding . . . . .	47	772,41	10 978	18 071	48 929	24 619	24 310	65 558	31 119		
09 1 39	Freising . . . . .	69	695,77	8 818	13 503	34 757	17 253	17 504	50 866	24 535		
09 1 40	Fürstenfeldbruck . . . . .	59	476,22	14 499	27 964	43 730	22 260	21 470	69 455	33 163		
09 1 41	Garmisch-Partenkirchen . . . . .	16	848,59	8 777	19 751	41 286	22 257	19 029	57 858	26 046		
09 1 42	Ingolstadt . . . . .	41	439,65	9 568	14 889	33 416	17 699	15 717	44 715	21 139		
09 1 43	Landsberg a. Lechr. . . . .	59	599,57	7 822	11 893	28 522	14 499	14 023	44 587	20 986		
09 1 44	Laufen . . . . .	40	555,76	9 379	16 173	38 265	18 485	19 780	58 694	27 279		
09 1 45	Miesbach . . . . .	29	843,86	10 847	23 247	47 145	22 687	24 458	75 063	34 219		
09 1 46	Mühldorf a. Inn . . . . .	55	634,31	10 320	18 693	43 514	21 505	22 009	63 444	29 459		
09 1 47	München . . . . .	30	520,50	17 380	38 795	53 368	27 745	25 623	86 089	40 248		
09 1 48	Pfaffenhofen a.d. Ilm . . . . .	78	559,63	9 812	14 433	40 148	20 544	19 604	54 396	25 716		
09 1 49	Rosenheim . . . . .	56	820,26	14 196	25 863	56 248	28 143	28 105	84 003	38 871		
09 1 50	Schongau . . . . .	24	507,60	6 477	11 689	24 670	12 860	11 810	38 911	18 540		
09 1 51	Schrobenhausen . . . . .	38	394,36	5 570	8 174	22 652	10 784	11 868	32 915	15 017		
09 1 52	Starnberg . . . . .	40	460,98	11 953	24 984	35 119	17 044	18 075	63 239	28 317		
09 1 53	Traunstein . . . . .	55	1 168,24	14 662	26 000	51 902	25 257	26 645	82 543	38 047		
09 1 54	Wasserburg a. Inn . . . . .	62	651,38	8 597	13 123	39 151	19 245	19 906	54 790	25 594		
09 1 55	Weilheim . . . . .	42	685,59	10 717	21 965	44 836	22 401	22 435	67 915	31 917		
09 1 56	Wolftratshausen . . . . .	38	501,52	7 683	14 193	22 972	11 804	11 168	40 303	18 773		
09 1	Zusammen . . .	1 145	16 337,81	352 321	988 786	1 935 186	945 792	989 394	2 456 185	1 139 134		
09 2	RB Niederbayern											
	Kreisfreie Städte . . . . .	4	74,84	14 230	48 465	98 159	47 703	50 456	133 614	61 086		
09 2 11	Deggendorf . . . . .	1	16,19	2 145	6 028	12 057	6 044	6 013	16 328	7 318		
09 2 12	Landshut . . . . .	1	19,41	5 275	18 507	31 573	13 973	17 600	46 785	20 874		
09 2 13	Passau . . . . .	1	19,94	2 799	11 457	25 567	12 322	13 245	34 354	15 696		
09 2 14	Straubing . . . . .	1	19,31	4 011	12 473	28 962	15 364	13 598	36 147	17 198		
	Landkreise . . . . .	904	10 679,61	155 210	243 144	688 104	339 125	348 979	947 438	441 930		
09 2 31	Bogen . . . . .	45	513,88	7 242	10 081	31 561	15 225	16 336	39 893	18 473		
09 2 32	Deggendorf . . . . .	48	553,35	9 155	15 374	43 905	22 207	21 698	59 308	28 299		
09 2 33	Dingolfing . . . . .	32	413,13	6 502	9 757	24 708	11 711	12 997	35 347	16 271		
09 2 34	Eggenfelden . . . . .	62	660,38	9 760	14 041	41 784	20 234	21 550	57 691	26 453		
09 2 35	Grafenau . . . . .	25	379,28	5 010	8 489	23 184	11 347	11 837	30 071	14 285		
09 2 36	Griesbach i. Rottal . . . . .	36	495,01	7 976	11 839	32 252	15 543	16 709	48 597	22 515		
09 2 37	Kelheim . . . . .	56	617,42	9 692	15 360	37 059	18 156	18 903	51 940	24 252		
09 2 38	Kötzting . . . . .	45	451,42	6 538	10 330	28 593	13 968	14 625	37 169	17 271		
09 2 39	Landau a.d. Isar . . . . .	31	384,01	6 378	9 326	25 155	12 361	12 794	36 992	17 254		
09 2 40	Landshut . . . . .	60	571,06	7 063	10 565	30 346	16 575	13 771	40 863	19 353		
09 2 41	Mainburg . . . . .	36	304,51	4 017	5 765	18 306	9 165	9 141	25 852	12 310		
09 2 42	Mallersdorf . . . . .	48	405,33	5 732	8 654	24 852	11 463	13 389	35 600	16 089		
09 2 43	Passau . . . . .	39	523,07	9 405	17 414	44 288	21 776	22 512	64 888	30 518		
09 2 44	Pfarrkirchen . . . . .	42	561,39	9 676	15 260	41 596	20 041	21 555	60 575	27 856		
09 2 45	Regen . . . . .	28	573,29	6 785	13 587	35 378	17 497	17 881	47 026	22 102		
09 2 46	Rottenburg a.d. Laaber . . . . .	46	385,68	4 399	6 117	19 012	9 189	9 823	28 127	13 135		
09 2 47	Straubing . . . . .	47	462,91	5 328	7 774	27 708	15 475	12 233	34 521	16 246		
09 2 48	Viechtach . . . . .	23	412,65	5 876	9 073	26 812	13 373	13 439	34 139	16 079		
09 2 49	Vilsbiburg . . . . .	39	536,02	7 222	10 791	31 667	15 002	16 665	45 531	20 825		
09 2 50	Vilshofen . . . . .	48	596,79	10 430	15 521	47 038	23 008	24 030	62 800	29 127		
09 2 51	Wegscheid . . . . .	26	272,22	3 840	6 412	18 820	9 150	9 670	25 119	11 844		
09 2 52	Wolfstein . . . . .	42	606,82	7 184	11 614	34 080	16 659	17 421	45 389	21 373		
09 2	Zusammen . . .	908	10 754,45	169 440	291 609	786 263	386 828	399 435	1 081 052	503 016		

1) Einschl. bewohnte gemeindefreie Grundstücke. – 2) Privathaushalte und Anstaltshaushalte. – 3) Erwerbsbevölkerung der BZ- Wirtschaftsab

Bevölkerungsdichte in den kreisfreien Städten, Landkreisen, amtsfreien Gemeinden und Ämtern

09 1 16 – 09 2 52

völkerung am					Zu- (+) bzw. Abnahme (–)					Bevölkerungs-			Stati- stische Kenn- ziffer
1950	6.6.1961				1961 gegenüber 1950					dichte			
weib- lich	ins- ge- samt	darunter land- und forstwirt- schaftliche Bevölkerung 3)		männ- lich	weib- lich	insgesamt	männ- lich	weib- lich	17.5. 1939	13.9. 1950	6.6. 1961		
zahl			%		Anzahl	%	Anzahl		Einwohner je qkm				
16 116	31 611	223	0,7	14 463	17 148	+ 1 698	+ 5,7	+ 666	+ 1 032	1 736,4	2 381,6	2 516,8	09 1 16
8 095	14 394	143	1,0	6 480	7 914	– 217	– 1,5	– 36	– 181	1 340,3	1 671,7	1 646,9	09 1 17
796 686	1 516 158	275 910	18,2	713 111	803 047	+ 26 405	+ 1,8	+ 20 044	+ 6 361	62,1	93,7	95,4	
23 694	39 411	12 558	31,9	18 373	21 038	– 4 030	– 9,3	– 1 374	– 2 656	57,5	84,0	76,2	09 1 31
40 196	76 840	11 520	15,0	35 563	41 277	+ 2 187	+ 2,9	+ 1 106	+ 1 081	89,8	136,7	140,7	09 1 32
23 981	42 605	7 048	16,5	19 766	22 839	– 2 502	– 5,5	– 1 360	– 1 142	92,2	135,1	127,6	09 1 33
21 480	36 381	5 343	14,7	16 070	20 311	– 2 616	– 6,7	– 1 447	– 1 169	35,6	52,2	48,7	09 1 34
21 781	37 540	4 245	11,3	16 466	21 074	– 1 999	– 5,1	– 1 292	– 707	44,9	63,3	60,1	09 1 35
31 498	68 644	9 386	13,7	32 535	36 109	+ 8 166	+ 13,5	+ 3 555	+ 4 611	93,0	137,8	156,4	09 1 36
27 697	55 571	10 121	18,2	26 342	29 229	+ 3 377	+ 6,5	+ 1 845	+ 1 532	56,5	94,8	100,9	09 1 37
34 439	66 374	19 096	28,8	32 496	33 878	+ 816	+ 1,2	+ 1 377	– 561	63,3	84,9	85,9	09 1 38
26 331	48 550	15 480	31,9	23 728	24 822	– 2 316	– 4,6	– 807	– 1 509	50,0	73,1	69,8	09 1 39
36 292	85 552	9 451	11,0	41 533	44 019	+ 16 097	+ 23,2	+ 8 370	+ 7 727	91,8	145,8	179,6	09 1 40
31 812	57 054	3 976	7,0	25 676	31 378	– 804	– 1,4	– 370	– 434	48,7	68,2	67,2	09 1 41
23 576	49 251	8 709	17,7	23 953	25 298	+ 4 536	+ 10,1	+ 2 814	+ 1 722	76,0	101,7	112,0	09 1 42
23 601	41 789	11 719	28,0	20 712	21 077	– 2 798	– 6,3	– 274	– 2 524	47,6	74,4	69,7	09 1 43
31 415	53 151	13 867	26,1	24 428	28 723	– 5 543	– 9,4	– 2 851	– 2 692	68,9	105,6	95,6	09 1 44
40 844	68 820	8 985	13,1	30 881	37 939	– 6 243	– 8,3	– 3 338	– 2 905	55,9	89,0	81,6	09 1 45
33 985	60 727	13 863	22,8	28 299	32 428	– 2 717	– 4,3	– 1 160	– 1 557	68,6	100,0	95,7	09 1 46
45 841	112 452	5 633	5,0	54 413	58 039	+ 26 363	+ 30,6	+ 14 165	+ 12 198	102,5	165,4	216,0	09 1 47
28 680	49 898	15 096	30,3	23 896	26 002	– 4 498	– 8,3	– 1 820	– 2 678	71,7	97,2	89,2	09 1 48
45 132	82 346	15 374	18,7	38 544	43 802	– 1 657	– 2,0	– 327	– 1 330	68,6	102,4	100,4	09 1 49
20 371	37 932	8 749	23,1	18 558	19 374	– 979	– 2,5	– 18	– 997	48,6	76,7	74,7	09 1 50
17 898	29 061	10 462	36,0	13 411	15 650	– 3 854	– 11,7	– 1 606	– 2 248	57,4	83,5	73,7	09 1 51
34 922	71 475	5 311	7,4	32 680	38 795	+ 8 236	+ 13,0	+ 4 363	+ 3 873	76,2	137,2	155,1	09 1 52
44 496	83 654	16 902	20,2	38 957	44 697	+ 1 111	+ 1,3	+ 910	+ 201	44,4	70,7	71,6	09 1 53
29 196	48 839	15 764	32,3	23 029	25 810	– 5 951	– 10,9	– 2 565	– 3 386	60,1	84,1	75,0	09 1 54
35 998	66 613	10 156	15,2	31 166	35 447	– 1 302	– 1,9	– 751	– 551	65,4	99,1	97,2	09 1 55
21 530	45 628	7 096	15,6	21 636	23 992	+ 5 325	+ 13,2	+ 2 863	+ 2 462	45,8	80,4	91,0	09 1 56
1 317 051	2 754 704	284 495	10,3	1 286 397	1 468 307	+ 298 519	+ 12,2	+ 147 263	+ 151 256	118,4	150,3	168,6	09 1
													09 2
72 528	134 735	2 401	1,8	59 978	74 757	+ 1 121	+ 0,8	– 1 108	+ 2 229	1 311,6	1 785,3	1 800,3	
9 010	17 082	430	2,5	7 619	9 463	+ 754	+ 4,6	+ 301	+ 453	744,7	1 008,5	1 055,1	09 2 11
25 911	49 514	729	1,5	21 587	27 927	+ 2 729	+ 5,8	+ 713	+ 2 016	1 626,6	2 410,4	2 551,0	09 2 12
18 658	31 791	435	1,4	13 980	17 811	– 2 563	– 7,5	– 1 716	– 847	1 282,2	1 722,9	1 594,3	09 2 13
18 949	36 348	807	2,2	16 792	19 556	+ 201	+ 0,6	– 406	+ 607	1 499,8	1 871,9	1 882,3	09 2 14
505 508	826 858	248 994	30,1	383 218	443 640	– 120 580	– 12,7	– 58 712	– 61 868	64,4	88,7	77,4	
21 420	35 149	13 631	38,8	16 518	18 631	– 4 744	– 11,9	– 1 955	– 2 789	61,4	77,6	68,4	09 2 31
31 009	52 397	13 121	25,0	24 761	27 636	– 6 911	– 11,7	– 3 538	– 3 373	79,3	107,2	94,7	09 3 32
19 076	33 897	10 141	29,9	15 764	18 133	– 1 450	– 4,1	– 507	– 943	59,8	85,6	82,0	09 2 33
31 238	47 799	18 564	38,8	21 589	26 210	– 9 892	– 17,1	– 4 864	– 5 028	63,3	87,4	72,4	09 2 34
15 786	27 681	7 135	25,8	12 866	14 815	– 2 390	– 7,9	– 1 419	– 971	61,1	79,3	73,0	09 2 35
26 082	40 463	12 565	31,1	18 615	21 848	– 8 134	– 16,7	– 3 900	– 4 234	65,2	98,2	81,7	09 2 36
27 688	50 938	11 208	22,0	23 935	27 003	– 1 002	– 1,9	– 317	– 685	60,0	84,1	82,5	09 2 37
19 898	31 695	8 635	27,2	14 222	17 473	– 5 474	– 14,7	– 3 049	– 2 425	63,3	82,3	70,2	09 2 38
19 738	30 694	10 097	32,9	14 149	16 545	– 6 298	– 17,0	– 3 105	– 3 193	65,5	96,3	79,9	09 2 39
21 510	38 773	12 772	32,9	18 668	20 105	– 2 090	– 5,1	– 685	– 1 405	53,1	71,6	67,9	09 2 40
13 542	20 811	8 164	39,2	9 889	10 922	– 5 041	– 19,5	– 2 421	– 2 620	60,1	84,9	68,3	09 2 41
19 511	29 864	8 846	29,6	13 403	16 461	– 5 736	– 16,1	– 2 686	– 3 050	61,3	87,8	73,7	09 2 42
34 370	60 355	12 818	21,2	28 374	31 981	– 4 533	– 7,0	– 2 144	– 2 389	84,7	124,1	115,4	09 2 43
32 719	50 414	16 225	32,2	22 918	27 496	– 10 161	– 16,8	– 4 938	– 5 223	74,1	107,9	89,8	09 2 44
24 924	42 689	7 845	18,4	19 775	22 914	– 4 337	– 9,2	– 2 327	– 2 010	61,7	82,0	74,5	09 2 45
14 992	22 343	8 833	39,5	10 479	11 864	– 5 784	– 20,6	– 2 656	– 3 128	49,3	72,9	57,9	09 2 46
18 275	28 451	11 775	41,4	13 331	15 120	– 6 070	– 17,6	– 2 915	– 3 155	59,9	74,6	61,5	09 2 47
18 060	29 028	8 416	29,0	13 348	15 680	– 5 111	– 15,0	– 2 731	– 2 380	65,0	82,7	70,3	09 2 48
24 706	36 762	12 703	34,6	16 795	19 967	– 8 769	– 19,3	– 4 030	– 4 739	59,1	84,9	68,6	09 2 49
33 673	52 980	16 528	31,2	24 173	28 807	– 9 820	– 15,6	– 4 954	– 4 866	78,8	105,2	88,8	09 2 50
13 275	23 505	6 340	27,0	11 074	12 431	– 1 614	– 6,4	– 770	– 844	69,1	92,3	86,3	09 2 51
24 016	40 170	12 632	31,4	18 572	21 598	– 5 219	– 11,5	– 2 801	– 2 418	56,2	74,8	66,2	09 2 52
578 036	961 593	251 395	26,1	443 196	518 397	– 119 459	– 11,1	– 59 820	– 59 639	73,1	100,5	89,4	09 2

teilung „Land- und Forstwirtschaft, Tierhaltung und Fischerei“ einschl. der Angehörigen ohne Erwerb.

## 2. Zahl der Gemeinden, Fläche, bewohnte Gebäude, Haushalte, Wohnbevölkerung und

09 3 11 – 09 4 46

Stati- stische Kenn- ziffer	Kreisfreie Stadt, Landkreis, Amtsfreie Gemeinden, Amt	Ge- mein- den 1)	Fläche	Be- wohnte Ge- bäude	Haus- halte 2)	Wohnbe- völkerung 3)				
						17.5.1939			13.9.	
		Anzahl	qkm			ins- ge- samt	männ- lich	weib- lich	ins- ge- samt	männ- lich
										An
<b>09 3</b>	<b>RB Oberpfalz</b>									
	Kreisfreie Städte . . . . .	5	130,18	23 712	85 399	177 792	89 983	87 809	218 503	100 847
09 3 11	Amberg . . . . .	1	19,40	4 003	14 923	31 775	17 473	14 302	37 920	17 373
09 3 12	Neumarkt i.d. OPf. . . . .	1	14,49	2 492	5 236	10 555	5 008	5 547	12 177	5 542
09 3 13	Regensburg . . . . .	1	52,25	10 954	45 109	95 631	47 844	47 787	117 291	54 226
09 3 14	Schwandorf i. Bay. . . . .	1	10,29	2 024	5 374	10 459	4 998	5 461	13 400	6 387
09 3 15	Weiden i.d. OPf. . . . .	1	33,74	4 239	14 757	29 372	14 660	14 712	37 715	17 319
	Landkreise . . . . .	930 <sup>4)</sup>	516,24	112 151	190 023	508 037	249 711	258 326	678 401	318 546
09 3 31	Amberg . . . . .	60	768,16	7 430	12 791	33 293	16 317	16 976	45 168	21 145
09 3 32	Beilngries . . . . .	45	275,42	3 123	4 489	14 033	6 749	7 284	19 534	8 989
09 3 33	Burglengenfeld . . . . .	41	402,72	7 644	14 394	30 125	14 759	15 366	42 029	20 197
09 3 34	Cham . . . . .	38	373,57	6 611	11 804	31 119	15 266	15 853	42 655	19 935
09 3 35	Eschenbach i.d. OPf. . . . .	36	506,66	5 421	10 051	26 098	13 416	12 682	35 478	16 744
09 3 36	Kemnath . . . . .	36	318,78	3 622	6 412	16 483	8 115	8 368	23 175	10 757
09 3 37	Nabburg . . . . .	41	410,31	5 023	8 037	20 638	10 395	10 243	29 216	13 802
09 3 38	Neumarkt i.d. OPf. . . . .	69	640,80	6 812	9 164	27 541	12 951	14 590	35 330	16 432
09 3 39	Neunburg vorm Wald . . . . .	35	339,25	3 055	4 616	14 907	7 160	7 747	18 939	8 860
09 3 40	Neustadt a.d. Waldnaab . . . . .	63	671,35	8 284	16 026	39 369	19 701	19 668	51 657	24 303
09 3 41	Oberviechtach . . . . .	32	276,01	3 048	4 261	13 685	6 657	7 028	16 331	7 630
09 3 42	Parsberg . . . . .	63 <sup>4)</sup>	807,95	6 772	9 370	32 291	15 573	16 718	40 655	19 065
09 3 43	Regensburg . . . . .	124	1 086,17	15 086	24 824	64 670	32 830	31 840	83 992	39 780
09 3 44	Riedenburg . . . . .	46	337,12	3 371	4 535	14 906	7 131	7 775	20 632	9 356
09 3 45	Roding . . . . .	44	511,25	5 611	8 443	25 005	12 371	12 634	32 478	15 481
09 3 46	Sulzbach-Rosenberg . . . . .	31	339,53	5 060	10 268	22 333	10 990	11 343	32 736	15 480
09 3 47	Tirschenreuth . . . . .	53	759,06	8 579	17 996	44 303	21 329	22 974	60 664	28 250
09 3 48	Vohenstrauß . . . . .	37	415,37	4 440	7 547	22 098	10 665	11 433	28 156	13 221
09 3 49	Waldmünchen . . . . .	36	276,79	3 159	4 995	15 140	7 336	7 804	19 576	9 119
<b>09 3</b>	<b>Zusammen . . .</b>	<b>935<sup>4)</sup></b>	<b>9 646,42</b>	<b>135 863</b>	<b>275 422</b>	<b>685 829</b>	<b>339 694</b>	<b>346 135</b>	<b>896 904</b>	<b>419 393</b>
<b>09 4</b>	<b>RB Oberfranken</b>									
	Kreisfreie Städte . . . . .	9	180,41	34 159	123 510	244 523	117 989	126 534	329 589	148 773
09 4 11	Bamberg . . . . .	1	33,85	7 478	27 111	59 466	29 033	30 433	76 232	34 316
09 4 12	Bayreuth . . . . .	1	32,23	5 860	22 889	45 028	21 948	23 080	58 805	26 529
09 4 13	Coburg . . . . .	1	18,94	4 805	16 949	32 552	16 168	16 384	44 929	20 062
09 4 14	Forchheim . . . . .	1	19,78	2 311	7 215	10 988	5 119	5 869	16 599	7 607
09 4 15	Hof . . . . .	1	19,84	5 256	22 221	45 057	21 215	23 842	61 237	27 537
09 4 16	Kulmbach . . . . .	1	24,68	2 952	8 775	16 224	7 694	8 530	24 193	11 039
09 4 17	Marktredwitz . . . . .	1	11,82	1 831	5 887	11 791	5 684	6 107	15 953	7 244
09 4 18	Neustadt b. Coburg . . . . .	1	7,34	1 482	4 792	9 605	4 558	5 047	12 813	5 860
09 4 19	Selb . . . . .	1	11,94	2 184	7 671	13 812	6 570	7 242	18 828	8 579
	Landkreise . . . . .	1 085	7 322,62	128 265	237 043	563 711	272 306	291 405	786 204	365 212
09 4 31	Bamberg . . . . .	142	902,18	14 450	23 233	58 837	28 669	30 168	78 870	37 247
09 4 32	Bayreuth . . . . .	78	550,55	7 803	15 054	35 146	16 914	18 232	50 629	23 592
09 4 33	Coburg . . . . .	129	508,70	11 030	20 903	42 998	20 739	22 259	64 693	30 334
09 4 34	Ebermannstadt . . . . .	67	429,82	5 155	7 077	21 905	10 634	11 271	30 264	13 921
09 4 35	Forchheim . . . . .	62	401,72	7 722	11 514	30 452	14 729	15 723	43 878	20 506
09 4 36	Höchststadt a.d. Aisch . . . . .	59	475,67	7 427	12 881	30 361	15 435	14 926	43 864	20 624
09 4 37	Hof . . . . .	40	298,64	5 174	11 541	26 403	12 937	13 466	34 805	16 503
09 4 38	Kronach . . . . .	96	622,92	13 667	24 868	61 649	29 399	32 250	80 590	37 306
09 4 39	Kulmbach . . . . .	57	420,14	6 010	10 592	27 191	12 990	14 201	39 613	18 266
09 4 40	Lichtenfels . . . . .	58	368,65	8 774	16 793	40 146	19 011	21 135	55 509	25 304
09 4 41	Münchberg . . . . .	32	297,11	6 829	14 835	32 660	15 582	17 078	44 929	20 714
09 4 42	Naila . . . . .	36	233,96	6 177	12 689	28 533	13 500	15 033	39 116	17 797
09 4 43	Pegnitz . . . . .	64	560,01	6 494	10 641	27 490	13 647	13 843	38 675	18 089
09 4 44	Rehau . . . . .	28	257,05	4 181	10 126	20 110	9 749	10 361	28 744	13 363
09 4 45	Stadtsteinach . . . . .	34	228,24	3 755	6 486	16 234	7 769	8 465	22 767	10 597
09 4 46	Staffelstein . . . . .	58	311,67	4 474	6 974	19 384	9 438	9 946	27 650	12 749

1) Einschl. bewohnte gemeindefreie Grundstücke. – 2) Privathaushalte und Anstaltshaushalte. – 3) Erwerbsbevölkerung der BZ-Wirtschaftsab „de jure“ aufgelöste Gemeinden.



Bevölkerungsdichte in den kreisfreien Städten, Landkreisen, amtsfreien Gemeinden und Ämtern

09 3 11 – 09 4 46

völkerung am				Zu- (+) bzw. Abnahme (–)				Bevölkerungs-			Stati- stische Kenn- ziffer		
1950	6.6.1961			1961 gegenüber 1950									
weib- lich	ins- ge- samt	darunter land- und forstwirt- schaftliche Bevölkerung 3)	männ- lich	weib- lich	insgesamt	männ- lich	weib- lich	17.5. 1939	13.9. 1950	6.6. 1961			
zahl		%	Anzahl		%	Anzahl		Einwohner je qkm					
											09 3		
117 656	241 108	2 529	1,0	110 774	130 334	+ 22 605	+ 10,3	+ 9 927	+ 12 678	1 365,7	1 678,5	1 852,1	
20 547	42 493	481	1,1	19 833	22 660	+ 4 573	+ 12,1	+ 2 460	+ 2 113	1 637,9	1 954,6	2 190,4	09 3 11
6 635	15 795	188	1,2	7 113	8 682	+ 3 618	+ 29,7	+ 1 571	+ 2 047	728,4	840,4	1 090,1	09 3 12
63 065	125 047	1 297	1,0	56 916	68 131	+ 7 756	+ 6,6	+ 2 690	+ 5 066	1 830,3	2 244,8	2 393,2	09 3 13
7 013	16 062	121	0,8	7 709	8 353	+ 2 662	+ 19,9	+ 1 322	+ 1 340	1 016,4	1 302,2	1 560,9	09 3 14
20 396	41 711	442	1,1	19 203	22 508	+ 3 996	+ 10,6	+ 1 884	+ 2 112	870,5	1 117,8	1 236,2	09 3 15
359 855	648 871	163 336	25,2	306 190	342 681	– 29 530	– 4,4	– 12 356	– 17 174	53,4	71,3	68,2	
24 023	46 078	10 302	22,4	22 369	23 709	+ 910	+ 2,0	+ 1 224	+ 314	43,3	58,8	60,0	09 3 31
10 545	16 322	6 041	37,0	7 630	8 692	– 3 212	– 16,4	– 1 359	– 1 853	51,0	70,9	59,3	09 3 32
21 832	46 256	4 903	10,6	22 330	23 926	+ 4 227	+ 10,1	+ 2 133	+ 2 094	74,8	104,4	114,9	09 3 33
22 720	38 040	9 727	25,6	17 535	20 505	– 4 615	– 10,8	– 2 400	– 2 215	83,3	114,2	101,8	09 3 34
18 734	34 040	6 246	18,3	15 800	18 240	– 1 438	– 4,1	– 944	– 494	51,5	70,0	67,2	09 3 35
12 418	21 313	5 035	23,6	9 916	11 397	– 1 862	– 8,0	– 841	– 1 021	51,7	72,7	66,9	09 3 36
15 414	28 846	6 809	23,6	13 680	15 166	– 370	– 1,3	– 122	– 248	50,3	71,2	70,3	09 3 37
18 898	36 205	13 596	37,6	17 217	18 988	+ 875	+ 2,5	+ 785	+ 90	43,0	55,1	56,5	09 3 38
10 079	16 530	5 761	34,9	7 813	8 717	– 2 409	– 12,7	– 1 047	– 1 362	43,9	55,8	48,7	09 3 39
27 354	52 806	8 957	17,0	24 642	28 164	+ 1 149	+ 2,2	+ 339	+ 810	58,6	76,9	78,7	09 3 40
8 701	14 407	5 819	40,4	6 704	7 703	– 1 924	– 11,8	– 926	– 998	49,6	59,2	52,2	09 3 41
21 590	35 764	13 141	36,7	16 978	18 786	– 4 891	– 12,0	– 2 087	– 2 804	40,0	50,3	44,3	09 3 42
44 212	84 631	22 238	26,3	40 444	44 187	+ 639	+ 0,8	+ 664	– 25	59,5	77,3	77,9	09 3 43
11 276	17 102	6 771	39,6	7 926	9 176	– 3 530	– 17,1	– 1 430	– 2 100	44,2	61,2	50,7	09 3 44
16 997	30 126	9 178	30,5	14 493	15 633	– 2 352	– 7,2	– 988	– 1 364	48,9	63,5	58,9	09 3 45
17 256	32 541	5 556	17,1	15 495	17 046	– 195	– 0,6	+ 15	– 210	65,8	96,4	95,8	09 3 46
32 414	57 194	10 485	18,3	26 539	30 655	– 3 470	– 5,7	– 1 711	– 1 759	58,4	79,9	75,3	09 3 47
14 935	24 572	7 200	29,3	11 341	13 231	– 3 584	– 12,7	– 1 880	– 1 704	53,2	67,8	59,2	09 3 48
10 457	16 098	5 571	34,6	7 338	8 760	– 3 478	– 17,8	– 1 781	– 1 697	54,7	70,7	58,2	09 3 49
477 511	889 979	165 865	18,6	416 964	473 015	– 6 925	– 0,8	– 2 429	– 4 496	71,1	93,0	92,3	09 3
													09 4
180 816	329 082	4 184	1,3	147 214	181 868	– 507	– 0,2	– 1 559	+ 1 052	1 355,4	1 826,9	1 824,1	
41 916	74 115	1 293	1,7	32 675	41 440	– 2 117	– 2,8	– 1 641	– 476	1 756,8	2 252,1	2 189,5	09 4 11
32 276	61 835	839	1,4	27 482	34 353	+ 3 030	+ 5,2	+ 953	+ 2 077	1 397,1	1 824,5	1 918,6	09 4 12
24 867	44 237	370	0,8	20 187	24 050	– 692	– 1,5	+ 125	– 817	1 718,7	2 372,2	2 335,6	09 4 13
8 992	20 947	301	1,4	9 596	11 351	+ 4 348	+ 26,2	+ 1 989	+ 2 359	555,5	839,2	1 059,0	09 4 14
33 700	57 129	402	0,7	25 561	31 568	– 4 108	– 6,7	– 1 976	– 2 132	2 271,0	3 086,5	2 879,5	09 4 15
13 154	23 467	585	2,5	10 371	13 096	– 726	– 3,0	– 668	– 58	657,4	980,3	950,9	09 4 16
8 709	15 523	173	1,1	6 971	8 552	– 430	– 2,7	– 273	– 157	997,5	1 349,7	1 313,3	09 4 17
6 953	12 569	63	0,5	5 704	6 865	– 244	– 1,9	– 156	– 88	1 308,6	1 745,6	1 712,4	09 4 18
10 249	19 260	158	0,8	8 667	10 593	+ 432	+ 2,3	+ 88	+ 344	1 156,8	1 576,9	1 613,1	09 4 19
420 992	758 064	144 959	19,1	354 729	403 335	– 28 140	– 3,6	– 10 483	– 17 657	77,0	107,4	103,5	
41 623	83 034	20 894	25,2	39 492	43 542	+ 4 164	+ 5,3	+ 2 245	+ 1 919	65,2	87,4	92,0	09 4 31
27 037	47 070	9 935	21,1	21 964	25 106	– 3 559	– 7,0	– 1 628	– 1 931	63,8	92,0	85,5	09 4 32
34 359	67 660	10 261	15,2	32 076	35 584	+ 2 967	+ 4,6	+ 1 742	+ 1 225	84,5	127,2	133,0	09 4 33
16 343	26 176	9 971	38,1	12 227	13 949	– 4 088	– 13,5	– 1 694	– 2 394	51,0	70,4	60,9	09 4 34
23 372	41 962	11 877	28,3	20 025	21 937	– 1 916	– 4,4	– 481	– 1 435	75,8	109,2	104,5	09 4 35
23 240	45 467	10 558	23,2	22 038	23 429	+ 1 603	+ 3,7	+ 1 414	+ 189	63,8	92,2	95,6	09 4 36
18 302	32 941	4 626	14,0	15 581	17 360	– 1 864	– 5,4	– 922	– 942	88,4	116,5	110,3	09 4 37
43 284	78 542	9 979	12,7	36 356	42 186	– 2 048	– 2,5	– 950	– 1 098	99,0	129,4	126,1	09 4 38
21 347	35 100	8 649	24,6	16 165	18 935	– 4 513	– 11,4	– 2 101	– 2 412	64,7	94,3	83,5	09 4 39
30 205	53 023	7 441	14,0	24 578	28 445	– 2 486	– 4,5	– 726	– 1 760	108,9	150,6	143,8	09 4 40
24 215	41 739	5 272	12,6	19 236	22 503	– 3 190	– 7,1	– 1 478	– 1 712	109,9	151,2	140,5	09 4 41
21 319	35 944	3 431	9,5	16 431	19 513	– 3 172	– 8,1	– 1 366	– 1 806	122,0	167,2	153,6	09 4 42
20 586	36 643	10 616	29,0	17 206	19 437	– 2 032	– 5,3	– 883	– 1 149	49,1	69,1	65,4	09 4 43
15 381	27 563	3 313	12,0	12 792	14 771	– 1 181	– 4,1	– 571	– 610	78,2	111,8	107,2	09 4 44
12 170	20 452	3 794	18,6	9 644	10 808	– 2 315	– 10,2	– 953	– 1 362	71,1	99,8	89,6	09 4 45
14 901	25 518	7 973	31,2	11 914	13 604	– 2 132	– 7,7	– 835	– 1 297	62,2	88,7	81,9	09 4 46

teilung „Land- und Forstwirtschaft, Tierhaltung und Fischerei“ einschl. der Angehörigen ohne Erwerb. – 4) Ohne 5 abgesiedelte, jedoch nicht

## 2. Zahl der Gemeinden, Fläche, bewohnte Gebäude, Haushalte, Wohnbevölkerung und

09 4 47 - 09 6 46

Statische Kenn- ziffer	Kreisfreie Stadt, Landkreis, Amtsfreie Gemeinden, Amt	Ge- mein- den <sup>1)</sup>	Fläche	Be- wohnte Ge- bäude	Haus- halte <sup>2)</sup>	Wohnbe- völkerung				
						17.5.1939			13.9.	
						ins- ge- samt	männ- lich	weib- lich	ins- ge- samt	männ- lich
		Anzahl	qkm	An						
09 4 47	Wunsiedel . . . . .	45	455,60	9 143	20 836	44 212	21 164	23 048	61 608	28 300
09 4	Zusammen . . .	1 094	7 503,03	162 424	360 553	808 234	390 295	417 939	1 115 793	513 985
09 5	RB Mittelfranken									
	Kreisfreie Städte . . . . .	8	294,19	62 727	278 460	609 498	290 971	318 527	606 788	279 042
09 5 11	Ansbach . . . . .	1	9,65	3 811	12 063	26 011	13 063	12 948	34 101	15 334
09 5 12	Eichstätt . . . . .	1	7,11	1 431	3 418	8 150	3 948	4 202	10 883	5 019
09 5 13	Erlangen . . . . .	1	29,85	6 609	25 889	35 964	18 099	17 865	50 690	23 619
09 5 14	Fürth . . . . .	1	44,54	8 198	38 603	82 315	40 174	42 141	99 943	45 065
09 5 15	Nürnberg . . . . .	1	129,81	36 071	180 522	423 383	199 314	224 069	364 717	168 720
09 5 16	Rothenburg ob der Tauber	1	20,98	1 677	4 196	9 176	4 300	4 876	11 214	5 144
09 5 17	Schwabach . . . . .	1	20,54	3 010	8 710	15 739	7 920	7 819	21 433	9 868
09 5 18	Weißenburg i. Bay. . . . .	1	31,72	1 920	5 059	8 760	4 153	4 607	13 807	6 273
	Landkreise . . . . .	984	7 324,30	117 201	200 719	467 718	227 723	239 995	677 481	313 615
09 5 31	Ansbach . . . . .	82	630,22	8 546	13 776	37 020	18 006	19 014	55 085	25 501
09 5 32	Dinkelsbühl . . . . .	64	407,78	6 796	10 274	27 651	13 155	14 496	39 283	17 766
09 5 33	Eichstätt . . . . .	77	616,49	5 888	7 967	25 530	12 725	12 805	32 657	15 388
09 5 34	Erlangen . . . . .	28	213,42	5 083	10 462	15 269	7 378	7 891	24 471	11 487
09 5 35	Feuchtwangen . . . . .	51	453,21	6 574	9 501	26 346	12 638	13 708	38 650	17 564
09 5 36	Fürth . . . . .	34	304,17	9 933	20 978	34 934	17 067	17 867	52 786	24 705
09 5 37	Gunzenhausen . . . . .	65	513,73	7 384	11 123	31 211	14 663	16 548	45 854	20 609
09 5 38	Hersbruck . . . . .	39	289,10	5 832	10 376	23 576	11 230	12 346	35 804	16 502
09 5 39	Hilpoltstein . . . . .	84	516,87	6 048	8 633	23 784	11 393	12 391	33 620	15 398
09 5 40	Lauf a.d. Pegnitz . . . . .	37	184,73	7 479	16 584	31 615	15 309	16 306	44 064	20 321
09 5 41	Neustadt a.d. Aisch . . . . .	84	493,06	7 267	12 383	29 844	14 604	15 240	44 169	20 583
09 5 42	Nürnberg . . . . .	35	290,09	8 264	17 381	29 290	14 420	14 870	42 744	20 033
09 5 43	Rothenburg ob der Tauber	61	451,34	4 046	4 922	17 795	8 706	9 089	25 300	11 771
09 5 44	Scheinfeld . . . . .	55	393,21	4 095	5 861	17 645	8 925	8 720	25 670	11 958
09 5 45	Schwabach . . . . .	49	517,27	9 985	18 055	35 442	17 213	18 229	51 228	23 893
09 5 46	Uffenheim . . . . .	73	566,99	7 230	11 222	32 814	16 738	16 076	46 664	21 928
09 5 47	Weißenburg i. Bay. . . . .	66	482,64	6 751	11 221	27 952	13 553	14 399	39 432	18 208
09 5	Zusammen . . .	992	7 618,49	179 928	479 179	1 077 216	518 694	558 522	1 284 269	592 657
09 6	RB Unterfranken									
	Kreisfreie Städte . . . . .	5	183,83	23 557	94 169	226 555	112 275	114 280	201 182	92 824
09 6 11	Aschaffenburg . . . . .	1	48,91	5 942	19 283	45 379	22 616	22 763	45 499	21 037
09 6 12	Bad Kissingen . . . . .	1	12,41	1 413	4 912	9 887	4 747	5 140	14 641	6 009
09 6 13	Kitzingen . . . . .	1	32,96	2 330	6 240	14 453	7 822	6 631	16 459	7 568
09 6 14	Schweinfurt . . . . .	1	32,76	5 719	20 721	49 321	24 951	24 370	46 140	21 814
09 6 15	Würzburg . . . . .	1	56,80	8 153	43 013	107 515	52 139	55 376	78 443	36 396
	Landkreise . . . . .	990	8 304,52	150 830	243 126	617 744	304 255	313 489	836 954	393 182
09 6 31	Alzenau i. UFr. . . . .	43	261,78	8 844	14 103	32 994	16 232	16 762	41 963	19 841
09 6 32	Aschaffenburg . . . . .	32	366,20	12 212	21 167	44 712	21 811	22 901	58 160	27 494
09 6 33	Bad Kissingen . . . . .	56	455,47	7 605	11 628	32 522	16 028	16 494	41 492	19 583
09 6 34	Bad Neustadt a.d. Saale . . . . .	39	368,06	5 926	9 865	24 049	12 114	11 935	32 744	15 325
09 6 35	Brückenau . . . . .	26	338,96	3 141	5 347	14 053	7 054	6 999	20 273	9 229
09 6 36	Ebern . . . . .	69	367,51	4 621	6 823	19 225	9 360	9 865	27 553	12 960
09 6 37	Gemünden a. Main . . . . .	27	350,25	3 823	6 408	16 162	7 954	8 208	21 967	10 238
09 6 38	Gerolzhofen . . . . .	77	478,18	7 397	10 803	32 048	15 962	16 086	44 336	20 722
09 6 39	Hammelburg . . . . .	35	348,62	4 504	7 071	18 935	9 402	9 533	28 012	13 253
09 6 40	Haßfurt . . . . .	67	427,84	7 726	12 316	32 321	15 962	16 359	44 502	20 843
09 6 41	Hofheim i. UFr. . . . .	49	299,76	3 586	5 006	15 397	7 375	8 022	21 727	10 114
09 6 42	Karlstadt . . . . .	48	477,19	7 491	11 392	31 637	15 620	16 017	41 742	19 779
09 6 43	Kitzingen . . . . .	51	325,94	6 990	10 493	29 276	14 309	14 967	41 460	19 693
09 6 44	Königshofen i. Grabfeld . . . . .	33	300,50	3 513	4 892	14 771	7 267	7 504	20 544	9 618
09 6 45	Lohr a. Main . . . . .	25	384,08	6 007	10 231	24 691	11 838	12 853	34 397	15 857
09 6 46	Marktheidenfeld . . . . .	47	466,22	7 746	11 598	30 238	14 804	15 434	40 700	18 822

1) Einschl. bewohnte gemeindefreie Grundstücke. — 2) Privathaushalte und Anstaltshaushalte. — 3) Erwerbsbevölkerung der BZ-Wirtschaftsab

Bevölkerungsdichte in den kreisfreien Städten, Landkreisen, amtsfreien Gemeinden und Ämtern

09 4 47 - 09 6 46

völkerung am					Zu- (+) bzw. Abnahme (-)						Bevölkerungs-			Stati- stische Kenn- ziffer
1950					1961 gegenüber 1950						dichte			
weib- lich	ins- ge- samt	darunter land- und forstwirt- schaftliche, Bevölkerung <sup>3)</sup>	männ- lich	weib- lich	insgesamt	männ- lich	weib- lich	17.5. 1939	13.9. 1950	6.6. 1961				
zahl			%	Anzahl		%	Anzahl		Einwohner je qkm					
33 308	59 230	6 369	10,8	27 004	32 226	- 2 378	- 3,9	1 296	- 1 082	97,0	135,2	130,0	09 4 47	
601 808	1 087 146	149 143	13,7	501 943	585 203	- 28 647	- 2,6	12 042	- 16 605	107,7	148,7	144,9	09 4	
													09 5	
327 746	714 712	6 027	0,8	327 168	387 544	+ 107 924	+ 17,8	+ 48 126	+ 59 798	2 071,8	2 062,6	2 429,4		
18 767	32 948	251	0,8	14 537	18 411	- 1 153	- 3,4	- 797	- 356	2 695,4	3 533,8	3 414,3	09 5 11	
5 864	10 625	157	1,5	5 005	5 620	- 258	- 2,4	- 14	- 244	1 146,3	1 530,7	1 494,4	09 5 12	
27 071	69 552	598	0,9	32 773	36 779	+ 18 862	+ 37,2	+ 9 154	+ 9 708	1 204,8	1 698,2	2 330,1	09 5 13	
54 878	98 335	1 027	1,0	44 212	54 123	- 1 608	- 1,6	- 853	- 755	1 848,1	2 243,9	2 207,8	09 5 14	
195 997	454 520	2 866	0,6	208 475	246 045	+ 89 803	+ 24,6	+ 39 755	+ 50 048	3 261,6	2 809,6	3 501,4	09 5 15	
6 070	11 134	318	2,9	4 955	6 179	- 80	- 0,7	- 189	- 109	437,4	534,5	530,7	09 5 16	
11 565	23 696	513	2,2	10 957	12 739	+ 2 263	+ 10,6	+ 1 089	+ 1 174	766,3	1 043,5	1 153,7	09 5 17	
7 534	13 902	297	2,1	6 254	7 648	+ 95	+ 0,7	+ 19	+ 114	276,2	435,3	438,3	09 5 18	
363 866	659 769	158 805	24,1	311 117	348 652	- 17 712	- 2,6	- 2 498	- 15 214	63,9	92,5	90,1		
29 584	51 085	14 183	27,8	23 979	27 106	- 4 000	- 7,3	- 1 522	- 2 478	58,7	87,4	81,1	09 5 31	
21 517	34 564	11 039	31,9	15 823	18 741	- 4 719	- 12,0	- 1 943	- 2 776	67,8	96,3	84,8	09 5 32	
17 269	29 785	10 056	33,8	14 360	15 425	- 2 872	- 8,8	- 1 028	- 1 844	41,4	53,0	48,3	09 5 33	
12 984	30 876	3 218	10,4	15 013	15 863	+ 6 405	+ 26,2	+ 3 526	+ 2 879	71,5	114,7	144,7	09 5 34	
21 086	34 340	11 610	33,8	16 150	18 190	- 4 310	- 11,2	- 1 414	- 2 896	58,1	85,3	75,8	09 5 35	
28 081	62 431	6 924	11,1	29 696	32 735	+ 9 645	+ 18,3	+ 4 991	+ 4 654	114,9	173,5	205,3	09 5 36	
25 245	39 628	13 597	34,3	18 195	21 433	- 6 226	- 13,6	- 2 414	- 3 812	60,8	89,3	77,1	09 5 37	
19 302	32 046	6 293	19,6	14 815	17 231	- 3 758	- 10,5	- 1 687	- 2 071	81,5	123,8	110,8	09 5 38	
18 222	31 351	10 817	34,5	14 700	16 651	- 2 269	- 6,7	- 698	- 1 571	46,0	65,0	60,7	09 5 39	
23 743	49 531	4 125	8,3	23 402	26 129	+ 5 467	+ 12,4	+ 3 081	+ 2 386	171,1	238,5	268,1	09 5 40	
23 586	40 971	11 729	28,6	19 323	21 648	- 3 198	- 7,2	- 1 260	- 1 938	60,5	89,6	83,1	09 5 41	
22 711	52 031	4 344	8,3	24 735	27 296	+ 9 287	+ 21,7	+ 4 702	+ 4 585	101,0	147,3	179,4	09 5 42	
13 529	19 074	10 576	55,4	9 059	10 015	- 6 226	- 24,6	- 2 712	- 3 514	39,4	56,1	42,3	09 5 43	
13 712	21 091	8 256	39,1	10 007	11 084	- 4 579	- 17,8	- 1 951	- 2 628	44,9	65,3	53,6	09 5 44	
27 335	56 402	8 682	15,4	26 960	29 442	+ 5 174	+ 10,1	+ 3 067	+ 2 107	68,5	99,0	109,0	09 5 45	
24 736	37 797	13 225	35,0	17 688	20 109	- 8 867	- 19,0	- 4 240	- 4 627	57,9	82,3	66,7	09 5 46	
21 224	36 766	10 131	27,6	17 212	19 554	- 2 666	- 6,8	- 996	- 1 670	57,9	81,7	76,2	09 5 47	
691 612	1 374 481	164 832	12,0	638 285	736 196	+ 90 212	+ 7,0	+ 45 628	+ 44 584	141,4	168,6	180,4	09 5	
													09 6	
108 358	258 557	2 750	1,1	117 444	141 113	+ 57 375	+ 28,5	+ 24 620	+ 32 755	1 232,4	1 094,4	1 406,5		
24 462	54 131	657	1,2	24 781	29 350	+ 8 632	+ 19,0	+ 3 744	+ 4 888	927,8	930,3	1 106,7	09 6 11	
8 632	12 865	77	0,6	5 002	7 863	- 1 776	- 12,1	- 1 007	- 769	796,7	1 179,8	1 036,7	09 6 12	
8 891	17 784	576	3,2	8 025	9 759	+ 1 325	+ 8,1	+ 457	+ 868	438,5	499,4	539,6	09 6 13	
24 326	56 894	402	0,7	26 709	30 185	+ 10 754	+ 23,3	+ 4 895	+ 5 859	1 505,5	1 408,4	1 736,7	09 6 14	
42 047	116 883	1 038	0,9	52 927	63 956	+ 38 440	+ 49,0	+ 16 531	+ 21 909	1 892,9	1 381,0	2 057,8	09 6 15	
443 772	831 053	183 343	22,1	396 624	434 429	- 5 901	- 0,7	- 3 442	- 9 343	74,4	100,8	100,1		
22 122	46 503	6 128	13,2	22 304	24 199	+ 4 540	+ 10,8	+ 2 463	+ 2 077	126,0	160,3	177,6	09 6 31	
30 666	68 443	6 004	8,8	32 888	35 555	+ 10 283	+ 17,7	+ 5 394	+ 4 889	122,1	158,8	186,9	09 6 32	
21 909	41 878	10 600	25,3	19 923	21 955	+ 386	+ 0,9	+ 340	+ 46	71,4	91,1	91,9	09 6 33	
17 419	33 819	7 262	21,5	15 921	17 898	+ 1 075	+ 3,3	+ 596	+ 479	65,3	89,0	91,9	09 6 34	
11 044	18 013	4 579	25,4	8 315	9 698	- 2 260	- 11,1	- 914	- 1 346	41,5	59,8	53,1	09 6 35	
14 593	25 185	7 813	31,0	12 119	13 066	- 2 368	- 8,6	- 841	- 1 527	52,3	75,0	68,5	09 6 36	
11 729	21 069	4 441	21,1	9 709	11 360	- 898	- 4,1	- 529	- 369	46,1	62,7	60,2	09 6 37	
23 614	39 540	14 397	36,4	18 905	20 635	- 4 796	- 10,8	- 1 817	- 2 979	67,0	92,7	82,7	09 6 38	
14 759	25 422	7 303	28,7	12 518	12 904	- 2 590	- 9,2	- 735	- 1 855	54,3	80,4	72,9	09 6 39	
23 659	43 600	9 643	22,1	20 826	22 774	- 902	- 2,0	- 17	- 885	75,5	104,0	101,9	09 6 40	
11 613	18 558	6 566	35,4	8 802	9 756	- 3 169	- 14,6	- 1 312	- 1 857	51,4	72,5	61,9	09 6 41	
21 963	39 793	12 186	30,6	19 198	20 595	- 1 949	- 4,7	- 581	- 1 368	66,3	87,5	83,4	09 6 42	
21 767	36 636	11 252	30,7	17 771	18 865	- 4 824	- 11,6	- 1 922	- 2 902	89,8	127,2	112,4	09 6 43	
10 926	17 809	6 999	39,3	8 575	9 234	- 2 735	- 13,3	- 1 043	- 1 692	49,2	68,4	59,3	09 6 44	
18 540	33 911	4 633	13,7	15 754	18 157	- 486	- 1,4	- 103	- 383	64,3	89,6	88,3	09 6 45	
21 878	40 420	9 945	24,6	19 480	20 940	- 280	- 0,7	- 658	- 938	64,9	87,3	86,7	09 6 46	

teilung „Land- und Forstwirtschaft, Tierhaltung und Fischerei“ einschl. der Angehörigen ohne Erwerb.

# 2. Zahl der Gemeinden, Fläche, bewohnte Gebäude, Haushalte, Wohnbevölkerung und

09 6 47 - 10 0 31

Stati- stische Kenn- ziffer	Kreisfreie Stadt, Landkreis, Amtsfreie Gemeinden, Amt	Ge- mein- den 1)	Fläche	Be- wohnte Ge- bäude	Haus- halte 2)	Wohnbe- völkerung 3)				
						17.5.1939			13.9.	
						ins- ge- samt	männ- lich	weib- lich	ins- ge- samt	männ- lich
		Anzahl	qkm							An
09 6 47	Mellrichstadt .....	38	326,35	4 406	6 560	18 922	9 858	9 064	24 222	11 581
09 6 48	Miltenberg .....	31	347,09	6 208	11 065	24 879	12 112	12 767	36 428	16 882
09 6 49	Obernburg a. Main .....	35	314,87	9 802	17 117	36 202	17 466	18 736	50 088	23 242
09 6 50	Ochsenfurt .....	53	372,53	6 107	9 976	29 422	15 011	14 411	40 806	19 231
09 6 51	Schweinfurt .....	64	487,78	10 561	17 588	45 963	22 771	23 192	57 046	27 237
09 6 52	Würzburg .....	45	439,34	12 614	21 677	49 325	23 945	25 380	66 792	31 638
09 6	<b>Zusammen ...</b>	<b>995</b>	<b>8 488,35</b>	<b>174 387</b>	<b>337 295</b>	<b>844 299</b>	<b>416 530</b>	<b>427 769</b>	<b>1 038 136</b>	<b>486 006</b>
09 7/8	<b>RB Schwaben</b>									
	Kreisfreie Städte .....	10	259,06	41 427	153 742	307 044	150 464	156 580	351 742	160 768
09 7 11	Augsburg .....	1	85,98	17 952	80 349	185 369	89 458	95 911	185 183	85 528
09 7 12	Dillingen a.d. Donau ...	1	18,38	1 491	3 329	6 559	3 185	3 374	8 802	3 898
09 7 13	Günzburg .....	1	22,59	1 760	3 761	6 986	3 299	3 687	10 202	4 578
09 7 14	Kaufbeuren .....	1	20,42	3 518	11 987	13 381	7 333	6 048	19 866	8 958
09 7 15	Kempten (Allgäu) .....	1	23,36	4 214	15 742	29 700	14 776	14 924	39 821	17 968
09 8 11	Lindau (Bodensee) .....	1	17,20	2 664	8 270	15 731	7 667	8 064	20 268	9 109
09 7 16	Memmingen .....	1	15,89	3 644	10 791	16 346	7 619	8 727	25 343	11 413
09 7 17	Neuburg a.d. Donau ...	1	17,41	1 980	5 687	9 616	5 175	4 441	13 966	6 291
09 7 18	Neu-Ulm .....	1	23,57	2 208	8 632	14 571	7 790	6 781	14 866	7 109
09 7 19	Nördlingen .....	1	14,26	1 996	5 194	8 785	4 162	4 623	13 425	5 916
	Landkreise .....	1 037	9 940,94	169 269	288 080	640 015	318 330	321 685	960 385	445 608
09 7 31	Augsburg .....	73	547,12	16 406	34 425	52 963	26 396	26 567	81 643	38 157
09 7 32	Dillingen a.d. Donau ...	75	601,76	10 401	15 002	39 044	18 998	20 046	56 270	26 108
09 7 33	Donauwörth .....	70	649,90	10 143	16 793	39 234	19 825	19 409	58 941	28 153
09 7 34	Friedberg .....	43	338,28	6 721	11 880	23 543	11 471	12 072	36 087	16 998
09 7 35	Füssen .....	18	499,10	5 716	11 248	25 811	13 243	12 568	36 924	16 653
09 7 36	Günzburg .....	66	402,66	9 608	15 243	32 290	16 009	16 281	52 613	24 628
09 7 37	Illertissen .....	44	300,97	7 636	12 684	24 135	11 880	12 255	39 367	18 401
09 7 38	Kaufbeuren .....	56	504,15	6 783	10 831	24 053	12 003	12 050	39 216	18 232
09 7 39	Kempten (Allgäu) .....	30	602,92	8 481	15 587	38 422	19 064	19 358	55 159	25 882
09 7 40	Krumbach (Schwaben) ...	49	328,28	6 970	10 154	24 450	11 584	12 866	38 437	17 326
09 8 31	Lindau (Bodensee) .....	28	293,40	6 442	12 243	30 763	14 695	16 068	38 188	17 445
09 7 41	Marktoberdorf .....	37	540,22	6 868	11 602	25 240	12 854	12 386	40 846	19 029
09 7 42	Memmingen .....	55	563,70	9 129	13 922	35 312	17 971	17 341	52 433	24 527
09 7 43	Mindelheim .....	62	569,87	10 139	15 470	37 961	18 023	19 938	56 689	25 717
09 7 44	Neuburg a.d. Donau ...	85	644,22	8 048	11 039	32 113	16 126	15 987	45 394	21 351
09 7 45	Neu-Ulm .....	54	326,52	8 852	15 562	25 703	12 666	13 037	44 268	20 724
09 7 46	Nördlingen .....	74	521,74	7 300	9 811	28 877	13 839	15 038	42 612	19 465
09 7 47	Schwabmünchen .....	32	362,48	8 114	13 903	28 202	14 688	13 514	41 888	19 652
09 7 48	Sonthofen .....	33	978,56	9 273	21 535	49 581	25 778	23 803	67 088	30 065
09 7 49	Wertingen .....	53	365,10	6 239	9 146	22 318	11 217	11 101	36 322	17 095
09 7/8	<b>Zusammen ...</b>	<b>1 047</b>	<b>10 200,00</b>	<b>210 696</b>	<b>441 822</b>	<b>947 059</b>	<b>468 794</b>	<b>478 265</b>	<b>1 312 127</b>	<b>606 376</b>
09	<b>Land insgesamt .....</b>	<b>7 116</b>	<b>70 548,54</b>	<b>1 385 059</b>	<b>3 174 666</b>	<b>7 084 086</b>	<b>3 466 627</b>	<b>3 617 459</b>	<b>9 184 466</b>	<b>4 260 567</b>
	Kreisfreie Städte .....	48	1 566,05	296 690	1 296 408	2 612 002	1 259 102	1 352 900	2 807 850	1 289 407
	Landkreise .....	7 068	68 982,49	1 088 369	1 878 258	4 472 084	2 207 525	2 264 559	6 376 616	2 971 160

10

Saar

	Kreisfreie Stadt									
10 0 11	Saarbrücken .....	1	53,03	12 894	48 670	133 580	63 911	69 669	111 696	51 813
	Landkreise									
10 0 31	Homburg .....	27	238,65	13 613	24 031	57 068	29 676	27 392	60 632	29 084
	Amtsfreie Gemeinden ..	13	157,24	11 224	20 359	47 414	24 896	22 518	50 704	24 301
200	Amt Altheim .....	2	13,40	154	217	854	410	444	732	362
300	Breitfurt .....	2	11,80	378	564	1 595	798	797	1 630	794
400	Limbach bei									
	Homburg .....	4	26,92	1 374	2 253	4 810	2 380	2 430	5 525	2 652
500	Medelsheim .....	4	18,91	211	240	1 143	554	589	893	414
600	Walsheim .....	2	10,38	272	398	1 252	638	614	1 148	561

1) Einschl. bewohnte gemeindefreie Grundstücke. - 2) Privathaushalte und Anstaltshaushalte. - 3) Erwerbsbevölkerung der BZ- Wirtschaftsab-  
"de jure" aufgelöste Gemeinden.

Bevölkerungsdichte in den kreisfreien Städten, Landkreisen, amtsfreien Gemeinden und Ämtern

09 6 47 - 10 0 31

völkerung am				Zu- (+) bzw. Abnahme (-)				Bevölkerungs-			Stati- stische Kenn- ziffer		
1950	6.6.1961			1961 gegenüber 1950				dichte					
weib- lich	ins- ge- samt	darunter land- und forstwirt- schaftliche Bevölkerung <sup>3)</sup>	männ- lich	weib- lich	insgesamt	männ- lich	weib- lich	17.5. 1939	13.9. 1950	6.6. 1961			
zahl		%	Anzahl		%	Anzahl		Einwohner je qkm					
12 641	22 139	6 287	28,4	10 545	11 594	2 083	8,6	1 036	1 047	58,0	74,2	67,8	09 6 47
19 546	35 713	5 483	15,4	16 704	19 009	715	2,0	178	537	71,7	105,0	102,9	09 6 48
26 846	56 257	6 166	11,0	26 626	29 631	6 169	12,3	3 384	2 785	115,0	159,1	178,7	09 6 49
21 575	34 872	10 271	29,5	16 615	18 257	5 934	14,5	2 616	3 318	79,0	109,5	93,6	09 6 50
29 809	61 825	13 146	21,3	29 911	31 914	4 779	8,4	2 674	2 105	94,2	117,0	126,7	09 6 51
35 154	69 648	12 239	17,6	33 215	36 433	2 856	4,3	1 577	1 279	112,3	152,0	158,5	09 6 52
552 130	1 089 610	186 093	17,1	514 068	575 542	51 474	5,0	28 062	23 412	99,5	122,3	128,4	09 6
													09 7/8
190 974	418 523	5 258	1,3	191 514	227 009	66 781	19,0	30 746	36 035	1 185,2	1 357,8	1 615,5	
99 655	208 659	1 363	0,7	94 919	113 740	23 476	12,7	9 391	14 085	2 156,0	2 153,8	2 426,8	09 7 11
4 904	11 158	375	3,4	5 217	5 941	2 356	26,8	1 319	1 037	356,9	478,9	607,1	09 7 12
5 624	11 800	368	3,1	5 359	6 441	1 598	15,7	781	817	309,3	451,6	522,4	09 7 13
10 908	34 686	299	0,9	16 185	18 501	14 820	74,6	7 227	7 593	655,3	972,9	1 698,6	09 7 14
21 853	43 116	534	1,2	19 997	23 119	3 295	8,3	2 029	1 266	1 271,4	1 704,7	1 845,7	09 7 15
11 159	24 187	699	2,9	10 954	13 233	3 919	19,3	1 845	2 074	914,6	1 178,4	1 406,2	09 8 11
13 930	29 801	364	1,2	13 482	16 319	4 458	17,6	2 069	2 389	1 028,7	1 594,9	1 875,5	09 7 16
7 675	16 461	348	2,1	7 558	8 903	2 495	17,9	1 267	1 228	552,3	802,2	945,5	09 7 17
7 757	24 305	580	2,4	11 572	12 733	9 439	63,5	4 463	4 976	618,2	630,7	1 031,2	09 7 18
7 509	14 350	328	2,3	6 271	8 079	925	6,9	355	570	616,1	941,4	1 006,3	09 7 19
514 777	939 443	226 887	24,2	442 752	496 691	20 942	2,2	2 856	18 086	64,4	96,6	94,5	
43 486	103 429	10 719	10,4	48 663	54 766	21 786	26,7	10 506	11 280	96,8	149,2	189,0	09 7 31
30 162	51 882	14 758	28,4	24 438	27 444	4 388	7,8	1 670	2 718	64,9	93,5	86,2	09 7 32
30 788	56 048	14 176	25,3	27 063	28 985	2 893	4,9	1 090	1 803	60,4	90,7	86,2	09 7 33
19 089	38 550	7 147	18,5	18 463	20 087	2 463	6,8	1 465	998	69,6	106,7	114,0	09 7 34
20 271	34 468	6 721	19,5	15 787	18 681	2 456	6,7	866	1 590	51,7	74,0	69,1	09 7 35
27 985	49 925	10 627	21,3	23 628	26 297	2 688	5,1	1 000	1 688	80,2	130,7	124,0	09 7 36
20 966	39 999	7 619	19,0	19 050	20 949	632	1,6	649	17	80,2	130,8	132,9	09 7 37
20 984	35 638	10 865	30,5	16 849	18 789	3 578	9,1	1 383	2 195	47,7	77,8	70,7	09 7 38
29 277	50 686	15 086	29,8	23 993	26 693	4 473	8,1	1 889	2 584	63,7	91,5	84,1	09 7 39
21 111	34 075	9 142	26,8	15 489	18 586	4 362	11,3	1 837	2 525	74,5	117,1	103,8	09 7 40
20 743	39 563	9 858	24,9	18 236	21 327	1 375	3,6	791	584	104,9	130,2	134,8	09 8 31
21 817	38 339	12 145	31,7	18 006	20 333	2 507	6,1	1 023	1 484	46,7	75,6	71,0	09 7 41
27 906	48 152	14 304	29,7	23 204	24 948	4 281	8,2	1 323	2 958	62,6	93,0	85,4	09 7 42
30 972	50 778	14 803	29,2	23 090	27 688	5 911	10,4	2 627	3 284	66,6	99,5	89,1	09 7 43
24 043	39 792	16 093	40,4	19 229	20 563	5 602	12,3	2 122	3 480	49,8	70,5	61,8	09 7 44
23 544	49 761	7 300	14,7	23 821	25 940	5 493	12,4	3 097	2 396	78,7	135,6	152,4	09 7 45
23 147	35 293	16 342	46,3	16 430	18 863	7 319	17,2	3 035	4 284	55,3	81,7	67,6	09 7 46
22 236	45 441	8 144	17,9	22 261	23 180	3 553	8,5	2 609	944	77,8	115,6	125,4	09 7 47
37 023	65 908	11 087	16,8	29 848	36 060	1 180	1,8	217	963	50,7	68,6	67,4	09 7 48
19 227	31 716	9 951	31,4	15 204	16 512	4 606	12,7	1 891	2 715	61,1	99,5	86,9	09 7 49
705 751	1 357 966	232 145	17,1	634 266	723 700	45 839	3,5	27 890	17 949	92,8	128,6	133,1	09 7/8
4 923 899	9 515 479	1 433 968	15,1	4 435 119	5 080 360	331 013	3,6	174 552	156 461	100,4	130,2	134,9	09
1 518 443	3 335 263	31 734	1,0	1 527 378	1 807 885	527 413	18,8	237 971	289 442	1 667,9	1 793,0	2 129,7	
3 405 456	6 180 216	1 402 234	22,7	2 907 741	3 272 475	196 400	3,1	63 419	132 981	64,8	92,4	89,6	

land

10

59 883	130 705	573	0,4	60 878	69 827	19 009	17,0	9 065	9 944	2 519,0	2 106,3	2 464,7	10 0 11
31 548	72 376	3 778	5,2	34 897	37 479	11 744	19,4	5 813	5 931	239,1	254,1	303,3	10 0 31
26 403	60 888	2 188	3,6	29 343	31 545	10 184	20,1	5 042	5 142	301,5	322,5	387,2	
370	843	320	38,0	412	431	111	15,2	50	61	63,7	54,6	62,9	200
836	1 924	259	13,5	944	980	294	18,0	150	144	135,2	138,1	163,1	300
2 873	6 396	307	4,8	3 099	3 297	871	15,8	447	424	178,7	205,2	237,6	400
479	980	451	46,0	468	512	87	9,7	54	33	60,4	47,2	51,8	500
587	1 345	253	18,8	631	714	197	17,2	701	127	120,6	110,6	129,6	600

teilung „Land- und Forstwirtschaft, Tierhaltung und Fischerei“ einschl. der Angehörigen ohne Erwerb. - 4) Ohne 5 abgesiedelte, jedoch nicht

## 2. Zahl der Gemeinden, Fläche, bewohnte Gebäude, Haushalte, Wohnbevölkerung und

10 0 32 – 10 0 37

Stati- stische Kenn- ziffer	Kreisfreie Stadt, Landkreis, Amtsfreie Gemeinden, Amt	Ge- mei- den 1)	Fläche	Be- wohnte Ge- bäude	Haus- halte 2)	Wohnbe				
						17.5.1939			13.9.	
						ins- ge- sa mt	männ- lich	weib- lich	ins- ge- sa mt	männ- lich
		Anzahl	qkm							An
10 0 32	Merzig-Wadern . . . . .	84	550,73	19 023	26 823	80 902	41 578	39 324	81 824	38 752
	Amtsfreie Gemeinde . .	1	16,67	1 948	3 621	11 420	5 271	6 149	11 163	5 153
200	Amt Beckingen . . . .	8	51,50	2 646	3 817	11 333	6 307	5 026	10 764	5 181
300	Hilbringen . . . . .	13	59,48	1 754	2 384	7 050	3 534	3 516	7 137	3 409
400	Losheim . . . . .	11	88,67	2 559	3 232	10 249	5 370	4 879	10 171	4 758
500	Merzig-Land . . . . .	6	43,11	1 595	2 209	5 949	3 704	2 245	6 258	2 976
600	Mettlach . . . . .	8	74,06	2 912	4 176	12 851	6 610	6 241	12 682	5 935
700	Perl . . . . .	14	75,34	1 266	1 593	6 045	2 931	3 114	5 776	2 749
800	Wadern . . . . .	13	83,15	2 170	2 888	8 048	3 881	4 167	9 050	4 339
900	Weiskirchen . . . . .	10	58,74	2 173	2 903	7 957	3 970	3 987	8 823	4 252
10 0 33	Ottweiler . . . . .	35	259,35	28 530	56 435	136 704	66 988	69 716	153 912	73 239
	Amtsfreie Gemeinden . .	5	73,10	10 127	24 581	59 327	28 490	30 837	65 139	30 727
200	Amt Eppelborn . . . . .	13	73,02	4 703	7 141	18 792	9 740	9 052	20 910	10 097
300	Illingen . . . . .	5	31,90	3 332	5 548	13 565	6 750	6 815	15 648	7 493
400	Schiffweiler . . . . .	3	16,31	1 967	3 261	8 230	3 999	4 231	9 122	4 335
500	Spiesen . . . . .	2	11,17	2 908	5 724	12 603	6 176	6 427	14 877	7 092
600	Wemmersweiler . . . .	2	12,26	2 288	4 193	9 851	4 833	5 018	11 936	5 791
700	Wiebelskirchen . . . .	5	41,56	3 205	5 987	14 336	7 000	7 336	16 280	7 704
10 0 34	Saarbrücken . . . . .	40	334,09	43 643	90 573	216 256	106 966	109 290	244 224	117 036
	Amtsfreie Gemeinden . .	9	112,19	24 684	54 563	131 677	64 718	66 959	148 818	71 045
200	Amt Brebach . . . . .	8	49,68	4 909	10 737	24 724	12 302	12 422	27 656	13 285
300	Heusweiler . . . . .	7	39,93	3 193	5 498	13 322	6 819	6 503	14 523	6 984
400	Kleinblittersdorf . . . .	4	19,84	1 632	3 017	7 392	3 606	3 786	8 351	4 049
500	Ludweiler/Warndt . . . .	7	57,12	3 716	6 433	14 582	7 166	7 416	16 866	8 219
600	Quierschied . . . . .	3	21,48	3 188	5 908	14 539	7 349	7 190	15 776	7 591
700	Riegelsberg . . . . .	2	33,85	2 321	4 417	10 020	5 006	5 014	12 234	5 863
10 0 35	Saarlouis . . . . .	59	440,73	36 109	60 805	151 682	75 779	75 903	159 155	76 246
	Amtsfreie Gemeinden . .	9	127,40	17 054	30 743	75 916	37 764	38 152	77 539	37 001
200	Amt Bisten . . . . .	6	40,12	1 790	2 787	6 925	3 357	3 568	7 379	3 517
300	Bous/Saar . . . . .	2	19,03	2 184	4 061	9 223	4 555	4 668	9 986	4 804
400	Lebach . . . . .	8	40,16	1 717	2 718	6 701	3 742	2 959	7 475	3 744
500	Nalbach . . . . .	5	26,47	2 523	3 778	9 942	4 881	5 061	10 764	5 128
600	Schmelz . . . . .	5	57,78	3 320	4 673	13 070	6 938	6 132	13 931	6 734
700	Siersburg . . . . .	9	53,99	1 887	2 691	7 813	3 799	4 014	8 118	3 830
800	Wadgassen . . . . .	5	32,96	3 781	6 460	14 735	7 273	7 462	16 186	7 845
900	Wallerfangen . . . . .	10	42,82	1 853	2 894	7 357	3 470	3 887	7 777	3 643
10 0 36	Sankt Ingbert . . . . .	27	206,89	14 336	25 001	60 156	30 337	29 819	65 110	31 058
	Amtsfreie Gemeinden . .	16	145,74	12 210	21 902	51 441	26 063	25 378	56 416	26 907
200	Amt Assweiler . . . . .	3	12,56	553	845	2 050	990	1 060	2 240	1 048
300	Bebelsheim . . . . .	2	12,98	276	370	1 393	672	721	1 130	534
400	Bliesmengen- Bolchen . . . . .	2	12,75	448	652	1 863	889	974	1 810	864
500	Ommersheim . . . . .	2	14,14	557	824	2 165	1 106	1 059	2 273	1 112
600	Rubenheim . . . . .	2	8,70	292	408	1 244	617	627	1 241	593
10 0 37	Sankt Wendel . . . . .	74	483,93	17 053	25 590	73 250	37 976	35 274	78 860	38 201
	Amtsfreie Gemeinden . .	2	26,09	2 561	4 559	15 097	8 725	6 372	14 261	6 893
200	Amt Niederkirchen i.O.	6	27,89	728	1 004	2 831	1 427	1 404	3 146	1 562
300	Nohfelden . . . . .	18	138,27	2 997	4 076	12 683	6 493	6 190	13 656	6 601
400	Nonnweiler . . . . .	9	70,22	1 736	2 395	6 836	3 356	3 480	7 509	3 596
500	Oberkirchen- Namborn . . . . .	17	66,28	2 655	3 925	10 323	5 373	4 950	11 340	5 489
600	Sankt Wendel- Land . . . . .	13	100,44	4 298	6 721	17 460	8 690	8 770	19 802	9 642
700	Tholey . . . . .	9	54,73	2 078	2 910	8 020	3 912	4 108	9 146	4 418
10	Land insgesamt . . . . .	347	2 567,40	185 201	357 928	909 598	453 211	456 387	955 413	455 429
	Kreisfreie Stadt . . . . .	1	53,03	12 894	48 670	133 580	63 911	69 669	111 696	51 813
	Landkreise . . . . .	346	2 514,37	172 307	309 258	776 018	389 300	386 718	843 717	403 616
	Amtsfreie Gemeinden . .	55	658,43	79 808	160 328	392 292	195 927	196 365	424 040	202 027
	Ämter . . . . .	291	1 855,94	92 499	148 930	383 726	193 373	190 353	419 677	201 589

1) Einschl. bewohnte gemeindefreie Grundstücke. – 2) Privathaushalte und Anstaltshaushalte. – 3) Erwerbsbevölkerung der BZ-Wirtschaftsab

völkerung am					Zu- (+) bzw. Abnahme (-)					Bevölkerungs-			Stati- stische Kenn- ziffer
1950	6.6.1961				1961 gegenüber 1950					dichte			
weib- lich	ins- ge- samt	darunter land- und forswirt- schaftliche Bevölkerung 3)	männ- lich	weib- lich	insgesamt	männ- lich	weib- lich	17.5. 1939	13.9. 1950	6.6. 1961			
zahl		%	Anzahl		%	Anzahl		Einwohner je qkm					
43 072	91 857	11 435	12,4	43 831	48 026	10 033	12,3	5 079	4 954	146,9	148,6	166,8	10 0 32
6 010	12 139	220	1,8	5 691	6 448	976	8,7	538	438	685,1	669,6	728,2	
5 583	12 351	1 257	10,2	5 914	6 437	1 587	14,7	733	854	220,1	209,0	239,8	
3 728	8 202	1 484	18,1	3 888	4 314	1 065	14,9	479	586	118,5	120,0	137,9	300
5 413	11 454	1 710	14,9	5 427	6 027	1 283	12,6	669	614	115,6	114,7	129,2	400
3 282	7 308	959	13,1	3 518	3 790	1 050	16,8	542	508	138,0	145,2	169,5	500
6 747	14 034	1 140	8,1	6 575	7 459	1 352	10,7	640	712	173,5	171,2	189,5	600
3 027	6 100	1 898	31,1	2 965	3 135	324	5,6	216	108	80,2	76,7	81,0	700
4 711	10 208	1 490	14,6	4 944	5 264	1 158	12,8	605	553	96,8	108,8	122,8	800
4 571	10 061	1 277	12,7	4 909	5 152	1 238	14,0	657	581	135,5	150,2	171,3	900
80 673	164 955	4 253	2,6	78 983	85 972	11 043	7,2	5 744	5 299	527,1	593,5	636,0	10 0 33
34 412	68 669	743	1,1	32 557	36 112	3 530	5,4	1 830	1 700	811,6	891,1	939,4	
10 813	24 406	1 564	6,4	11 903	12 503	3 496	16,7	1 806	1 690	257,4	286,4	334,2	
8 155	17 084	701	4,1	8 259	8 825	1 436	9,2	766	670	425,2	490,5	535,5	300
4 787	9 543	348	3,6	4 523	5 020	421	4,6	188	233	504,6	559,3	585,1	400
7 785	16 049	115	0,7	7 700	8 349	1 172	7,9	608	564	1 128,3	1 331,9	1 436,8	500
6 145	12 510	131	1,0	6 030	6 480	574	4,8	239	335	803,5	973,6	1 020,4	600
8 576	16 694	651	3,9	8 011	8 683	414	2,5	307	107	344,9	391,7	401,7	700
127 188	260 012	3 832	1,5	125 821	134 191	15 788	6,5	8 785	7 003	647,3	731,0	778,3	10 0 34
77 773	154 023	1 164	0,8	73 943	80 080	5 205	3,5	2 898	2 307	1 173,7	1 326,5	1 372,9	
14 371	30 813	683	2,2	15 435	15 378	3 157	11,4	2 150	1 007	497,7	556,7	620,2	
7 539	16 794	864	5,1	8 178	8 616	2 271	15,6	1 194	1 077	333,6	363,7	420,6	300
4 302	9 286	310	3,3	4 553	4 733	935	11,2	504	431	372,6	420,9	468,0	400
8 647	18 959	476	2,5	9 280	9 679	2 093	12,4	1 061	1 032	255,3	295,3	331,9	500
8 185	16 985	112	0,7	8 089	8 896	1 209	7,7	498	711	676,9	734,5	790,7	600
6 371	13 152	223	1,7	6 343	6 809	918	7,5	480	438	296,0	361,4	388,5	700
82 909	189 587	9 166	4,8	92 096	97 491	30 432	19,1	15 850	14 582	344,2	361,1	430,2	10 0 35
40 538	92 361	2 411	2,6	44 459	47 902	14 822	19,1	7 458	7 364	595,9	608,6	725,0	
3 862	9 154	782	8,5	4 535	4 619	1 775	24,1	1 018	757	172,6	183,9	228,2	
5 182	12 116	349	2,9	6 005	6 111	2 130	21,3	1 201	929	484,7	524,8	636,7	300
3 731	10 075	742	7,4	5 122	4 953	2 600	34,8	1 378	1 222	166,9	186,1	250,9	400
5 636	12 010	754	6,3	5 741	6 269	1 246	11,6	613	633	375,6	406,6	453,7	500
7 197	15 936	1 316	8,3	7 792	8 144	2 005	14,4	1 058	947	226,2	241,1	275,8	600
4 288	9 190	1 394	15,2	4 414	4 776	1 072	13,2	584	488	144,7	150,4	170,2	700
8 341	19 553	364	1,9	9 601	9 952	3 367	20,8	1 756	1 611	447,1	491,1	593,2	800
4 134	9 192	1 054	11,5	4 427	4 765	1 415	18,2	784	631	171,8	181,6	214,7	900
34 052	75 739	3 978	5,3	36 503	39 236	10 629	16,3	5 445	5 184	290,8	314,7	366,1	10 0 36
29 509	65 320	2 323	3,6	31 439	33 881	8 904	15,8	4 532	4 372	353,0	387,1	448,2	
1 192	2 710	416	15,4	1 301	1 409	470	21,0	253	217	163,2	178,3	215,8	
596	1 271	315	24,8	609	662	141	12,5	75	66	107,3	87,1	97,9	300
946	2 182	267	12,2	1 056	1 126	372	20,6	192	180	146,1	142,0	171,1	400
1 161	2 844	424	14,9	1 421	1 423	571	25,1	309	262	153,1	160,7	201,1	500
648	1 412	233	16,5	677	735	171	13,8	84	87	143,0	142,6	162,3	600
40 659	87 369	9 066	10,4	42 576	44 793	8 509	10,8	4 375	4 134	151,4	163,0	180,5	10 0 37
7 368	14 798	448	3,0	7 199	7 599	537	3,8	306	231	578,7	546,6	567,2	
1 584	3 419	475	13,9	1 664	1 755	273	8,7	102	171	101,5	112,8	122,6	
7 055	15 028	2 279	15,2	7 366	7 662	1 372	10,0	765	607	91,7	98,8	108,7	300
3 913	8 319	1 193	14,3	4 024	4 295	810	10,8	428	382	97,4	106,9	118,5	400
5 851	13 464	1 264	9,4	6 496	6 968	2 124	18,7	1 007	1 117	155,7	171,1	203,1	500
10 160	21 904	2 072	9,5	10 662	11 242	2 102	10,6	1 020	1 082	173,8	197,2	218,1	600
4 728	10 437	1 335	12,8	5 165	5 272	1 291	14,1	747	544	146,5	167,1	190,7	700
499 984	1 072 600	46 081	4,3	515 585	557 015	117 187	12,3	60 156	57 031	354,3	372,1	417,8	10
59 883	130 705	573	0,4	60 878	69 827	19 009	17,0	9 065	9 944	2 519,0	2 106,3	2 464,7	
440 101	941 895	45 508	4,8	454 707	487 188	98 178	11,6	51 091	47 087	308,6	335,6	374,6	
222 013	468 198	9 497	2,0	224 631	243 567	44 158	10,4	22 604	21 554	595,8	644,0	711,1	
218 088	473 697	36 011	7,6	230 076	243 621	54 020	12,9	28 487	25 533	206,8	226,1	255,2	

teilung „Land- und Forstwirtschaft, Tierhaltung und Fischerei“ einschl. der Angehörigen ohne Erwerb.

2. Zahl der Gemeinden, Fläche, bewohnte Gebäude, Haushalte, Wohnbevölkerung und

11

Stati- stische Kenn- ziffer	Kreisfreie Stadt, Landkreis, Amtsfreie Gemeinden, Amt, Verwaltungsbezirk	Ge- mein- den 1)	Fläche	Be- wohnte Ge- bäude	Haus- halte 2)	Wohnbe-				
						17.5.1939			13.9.	
						ins- ge- sam	männ- lich	weib- lich	ins- ge- sam	männ- lich
		Anzahl	qkm	An						

01 – 10

Bundesgebiet

Insgesamt	24 502	247 973,07	7 432 187	18 400 289	40 248 025	19 789 050	20 458 975	48 651 950	22 806 560
Kreisfreie Städte	140	9 289,83	1 884 874	7 938 969	17 147 854	8 303 411	8 844 443	17 105 424	7 992 090
Landkreise	24 362	238 683,23	5 547 313	10 461 320	23 100 171	11 485 639	11 614 532	31 546 526	14 814 470
Amtsfreie Gemeinden	19 208	191 937,95	4 524 931	8 745 077	18 859 908	9 351 336	9 508 572	25 973 603	12 158 569
Ämter	5 154	46 745,29	1 022 382	1 716 243	4 240 263	2 134 303	2 105 960	5 572 923	2 655 901

11

Berlin

Verwaltungbezirke

Tiergarten	1	13,35	4 110	54 716	213 572	96 625	116 947	116 759	49 997
Wedding		15,40	8 319	106 691	325 099	152 294	172 805	243 271	104 595
Kreuzberg		10,37	7 045	95 925	332 635	150 684	181 951	211 154	88 787
Charlottenburg		30,26	9 291	111 122	299 955	131 431	168 524	220 263	91 138
Spandau		87,44	13 444	73 994	170 384	85 626	84 758	166 161	73 569
Wilmerdorf		34,47	7 297	80 814	206 779	84 286	122 493	141 665	57 631
Zehlendorf		70,60	11 931	40 123	81 141	34 037	47 104	90 907	37 906
Schöneberg		12,30	7 267	96 184	277 948	118 069	159 879	189 260	77 333
Steglitz		31,95	13 974	84 429	213 920	95 507	118 413	154 019	63 121
Tempelhof		40,65	12 362	63 330	125 360	57 384	67 976	120 982	51 636
Neukölln		44,94	16 362	130 394	303 170	140 945	162 225	286 581	124 325
Reinickendorf		89,26	21 851	91 891	200 531	97 214	103 317	205 930	91 466

11

Land insgesamt	1	480,98	133 253	1 029 613	2 750 494	1 244 102	1 506 392	2 146 952	911 504
----------------	---	--------	---------	-----------	-----------	-----------	-----------	-----------	---------

01 – 11

Bundesgebiet

Insgesamt	24 503	248 454,04	7 565 440	19 429 902	42 998 519	21 033 152	21 965 367	50 798 902	23 718 064
Kreisfreie Städte	141	9 770,81	2 018 127	8 968 582	19 898 348	9 547 513	10 350 835	19 252 376	8 903 594
Landkreise	24 362	238 683,24	5 547 313	10 461 320	23 100 171	11 485 639	11 614 532	31 546 526	14 814 470
Amtsfreie Gemeinden	19 208	191 937,95	4 524 931	8 745 077	18 859 908	9 351 336	9 508 572	25 973 603	12 158 569
Ämter	5 154	46 745,29	1 022 382	1 716 243	4 240 263	2 134 303	2 105 960	5 572 923	2 655 901

1) Einschl. bewohnte gemeindefreie Grundstücke. – 2) Privathaushalte und Anstaltshaushalte. – 3) Erwerbsbevölkerung der BZ-Wirtschaftsab



Bevölkerungsdichte in den kreisfreien Städten, Landkreisen, amtsfreien Gemeinden und Ämtern

11

völkerung am					Zu (+) bzw. Abnahme (-) 1961 gegenüber 1950			Bevölkerungs- dichte			Stati- stische Kenn- ziffer
1950	6.6.1961										
weib- lich	ins- ge- samt	darunter land- und forstwirt- schaftliche Bevölkerung 3)	männ- lich	weib- lich	insgesamt	männ- lich	weib- lich	17.5. 1939	13.9. 1950	6.6. 1961	
zahl		%	Anzahl		%	Anzahl		Einwohner je qkm			

ohne Berlin

01 - 10

25 845 390	53 977 418	5 076 473	9,4	25 484 357	28 493 061	+ 5 325 468	+ 10,9	+ 2 677 797	+ 2 647 671	162,3	196,2	217,7
9 113 334	20 859 737	181 132	0,9	9 725 121	11 134 616	+ 3 754 313	+ 21,9	+ 1 733 031	+ 2 021 282	1 845,9	1 841,3	2 245,4
16 732 056	33 117 681	4 895 341	14,8	15 759 236	17 358 445	+ 1 571 155	+ 5,0	+ 944 766	+ 626 389	96,8	132,2	138,8
13 815 034	27 341 963	3 959 243	14,5	12 973 803	14 368 160	+ 1 368 360	+ 5,3	+ 815 234	+ 553 126	98,3	135,3	142,5
2 917 022	5 775 718	936 098	16,2	2 785 433	2 990 285	+ 202 795	+ 3,6	+ 129 532	+ 73 263	90,7	119,2	123,6

(West)

11

66 762	114 143	184	0,2	48 706	65 437	- 2 616	- 2,2	- 1 291	- 1 325	15 997,9	8 746,0	8 550,0
138 676	220 883	491	0,2	93 958	126 925	- 22 388	- 9,2	- 10 637	- 11 751	21 110,3	15 796,8	14 343,1
122 367	191 898	704	0,4	80 548	111 350	- 19 256	- 9,1	- 8 239	- 11 017	32 076,7	20 362,0	18 505,1
129 125	224 538	546	0,2	92 769	131 769	+ 4 275	+ 1,9	+ 1 631	+ 2 644	9 912,6	7 279,0	7 420,3
92 592	172 663	1 045	0,6	75 855	96 808	+ 6 502	+ 3,9	+ 2 286	+ 4 216	1 948,6	1 900,3	1 974,6
84 034	161 964	346	0,2	65 315	96 649	+ 20 299	+ 14,3	+ 7 684	+ 12 615	5 998,8	4 109,8	4 698,7
53 001	95 530	773	0,8	39 869	55 661	+ 4 623	+ 5,1	+ 1 963	+ 2 660	1 149,3	1 287,6	1 353,1
111 927	193 790	422	0,2	79 124	114 666	+ 4 530	+ 2,4	+ 1 791	+ 2 739	22 597,4	15 387,0	15 755,3
90 898	185 743	1 008	0,5	76 730	109 013	+ 31 724	+ 20,6	+ 13 609	+ 18 115	6 695,5	4 820,6	5 813,6
69 346	142 952	1 436	1,0	61 078	81 874	+ 21 970	+ 18,2	+ 9 442	+ 12 528	3 083,9	2 976,2	3 516,7
162 256	277 412	1 374	0,5	119 305	158 107	- 9 169	- 3,2	- 5 020	- 4 149	6 746,1	6 377,0	6 172,9
114 464	215 892	847	0,4	95 748	120 144	+ 9 962	+ 4,8	+ 4 282	+ 5 680	2 246,6	2 307,1	2 418,7
1 235 448	2 197 408	9 176	0,4	929 005	1 268 403	+ 50 456	+ 2,4	+ 17 501	+ 32 955	5 718,5	4 463,7	4 568,6

einschl. Berlin (West)

01 - 11

27 080 838	56 174 826	5 085 649	9,1	26 413 362	29 761 464	+ 5 375 924	+ 10,6	+ 2 695 298	+ 2 680 626	173,1	204,5	226,1
10 348 782	23 057 145	190 308	0,8	10 654 126	12 403 019	+ 3 804 769	+ 19,8	+ 1 750 532	+ 2 054 237	2 036,5	1 970,4	2 359,8
16 732 056	33 117 681	4 895 341	14,8	15 759 236	17 358 445	+ 1 571 155	+ 5,0	+ 944 766	+ 626 389	96,8	132,2	138,8
13 815 034	27 341 963	3 959 243	14,5	12 973 803	14 368 160	+ 1 368 360	+ 5,3	+ 815 234	+ 553 126	98,3	135,3	142,5
2 917 022	5 775 718	936 098	16,2	2 785 433	2 990 285	+ 202 795	+ 3,6	+ 129 532	+ 73 263	90,7	119,2	123,6

teilung „Land- und Forstwirtschaft, Tierhaltung und Fischerei“ einschl. der Angehörigen ohne Erwerb.

3. Gemeinden mit ihrer Wohn

Land	Ge- schlecht	Ge- meinden insgesamt	Gemeinden			
			unter 100	100	200	500
				bis		
			200	500	1 000	

Zahl der						
Schleswig-Holstein		1 395	76	175	545	310
Hamburg		1	—	—	—	—
Niedersachsen		4 277	207	498	1 404	1 091
Bremen		2	—	—	—	—
Nordrhein-Westfalen		2 365	56	136	406	476
Hessen		2 699	126	290	837	675
Rheinland-Pfalz		2 919	180	419	1 011	689
Baden-Württemberg		3 381	17	169	890	928
Bayern		7 116 <sup>2)</sup>	120	956	2 692	1 763
Saarland		347	7	7	61	85
Bundesgebiet ohne Berlin		24 502 <sup>2)</sup>	789	2 650	7 846	6 017
	%	100	3,2	10,8	32,0	24,6
Berlin (West)		1	—	—	—	—
Bundesgebiet einschl. Berlin (West)		24 503 <sup>2)</sup>	789	2 650	7 846	6 017
	%	100	3,2	10,8	32,0	24,6

Wohnbe						
Schleswig-Holstein	männl.	1 093 869	2 610	13 256	88 510	106 567
	weibl.	1 223 572	2 601	13 587	92 026	112 991
	zus.	2 317 441	5 211	26 843	180 536	219 558
Hamburg	männl.	844 332	—	—	—	—
	weibl.	988 014	—	—	—	—
	zus.	1 832 346	—	—	—	—
Niedersachsen	männl.	3 142 935	6 510	37 246	230 983	374 787
	weibl.	3 497 920	6 680	38 419	240 657	398 394
	zus.	6 640 855	13 190	75 665	471 640	773 181
Bremen	männl.	332 466	—	—	—	—
	weibl.	373 900	—	—	—	—
	zus.	706 366	—	—	—	—
Nordrhein-Westfalen	männl.	7 554 905	2 007	10 005	70 875	168 098
	weibl.	8 346 773	2 028	10 246	73 784	178 469
	zus.	15 901 678	4 035	20 251	144 659	346 567
Hessen	männl.	2 274 552	4 136	21 468	135 720	231 646
	weibl.	2 539 831	4 330	22 710	145 563	250 442
	zus.	4 814 383	8 466	44 178	281 283	482 088
Rheinland-Pfalz	männl.	1 613 786	6 122	30 961	161 385	228 972
	weibl.	1 803 330	6 211	32 513	174 044	251 780
	zus.	3 417 116	12 333	63 474	335 429	480 752
Baden-Württemberg	männl.	3 676 808	624	13 019	150 935	316 415
	weibl.	4 082 346	636	13 889	161 652	346 259
	zus.	7 759 154	1 260	26 908	312 587	662 674
Bayern	männl.	4 435 119	5 620	72 268	430 064	586 677
	weibl.	5 080 360	5 834	76 407	463 579	644 389
	zus.	9 515 479	11 454	148 675	893 643	1 231 066
Saarland	männl.	515 585	204	541	10 209	30 028
	weibl.	557 015	230	600	10 876	31 968
	zus.	1 072 600	434	1 141	21 085	61 996
Bundesgebiet ohne Berlin	männl.	25 484 357	27 833	198 764	1 278 681	2 043 190
	weibl.	28 493 061	28 550	208 371	1 362 181	2 214 692
	zus.	53 977 418	56 383	407 135	2 640 862	4 257 882
	%	100	0,1	0,8	4,9	7,9
Berlin (West)	männl.	929 005	—	—	—	—
	weibl.	1 268 403	—	—	—	—
	zus.	2 197 408	—	—	—	—
Bundesgebiet einschl. Berlin (West)	männl.	26 413 362	27 833	198 764	1 278 681	2 043 190
	weibl.	29 761 464	28 550	208 371	1 362 181	2 214 692
	zus.	56 174 826	56 383	407 135	2 640 862	4 257 882
	%	100	0,1	0,7	4,7	7,6

1) Einschl. Bewohnte gemeindefreie Grundstücke. — 2) Ohne 5 abgesiedelte, jedoch nicht „de jure“ aufgelöste Gemeinden.

bevölkerung nach Größenklassen

mit ... Einwohnern							
1 000	2 000	3 000	5 000	10 000	20 000	50 000	100 000 und mehr
unter							
2 000	3 000	5 000	10 000	20 000	50 000	100 000	

Gemeinden 1)

147	30	47	35	17	9	2	2
—	—	—	—	—	—	—	1
590	191	127	95	44	17	7	6
—	—	—	—	—	—	—	2
451	209	226	183	103	76	20	23
421	123	112	73	24	12	1	5
360	104	72	58	9	10	5	2
715	245	205	124	45	31	7	5
930	270	178	126	49	19	8	5
78	30	32	31	8	7	—	1
3 692	1 202	999	725	299	181	50	52
15,1	4,9	4,1	3,0	1,2	0,7	0,2	0,2
—	—	—	—	—	—	—	1
3 692	1 202	999	725	299	181	50	53
15,1	4,9	4,1	3,0	1,2	0,7	0,2	0,2

völkerung 1)

96 798	35 311	84 660	118 451	109 254	121 010	81 173	236 269
103 161	38 677	94 542	136 152	126 622	138 662	92 336	272 215
199 959	73 988	179 202	254 603	235 876	259 672	173 509	508 484
—	—	—	—	—	—	—	844 332
—	—	—	—	—	—	—	988 014
—	—	—	—	—	—	—	1 832 346
391 467	223 544	232 132	308 958	283 396	238 698	217 392	597 822
423 949	244 405	256 074	347 800	325 806	270 566	249 661	695 509
815 416	467 949	488 206	656 758	609 202	509 264	467 053	1 293 331
—	—	—	—	—	—	—	332 466
—	—	—	—	—	—	—	373 900
—	—	—	—	—	—	—	706 366
309 741	245 023	417 943	609 594	666 440	1 097 948	667 906	3 289 325
330 742	261 130	450 599	662 097	736 186	1 210 791	738 744	3 691 957
640 483	506 153	868 542	1 271 691	1 402 626	2 308 739	1 406 650	6 981 282
277 916	142 965	203 537	243 183	154 261	183 203	30 935	645 582
302 982	156 362	222 644	270 733	170 023	207 793	35 356	750 893
580 898	299 327	426 181	513 916	324 284	390 996	66 291	1 396 475
239 041	118 730	128 612	179 921	58 721	137 323	180 143	143 855
265 188	133 057	143 471	205 498	66 230	161 004	208 053	156 281
504 229	251 787	272 083	385 419	124 951	298 327	388 196	300 136
477 431	284 239	371 826	412 728	279 574	428 934	254 733	686 350
524 388	310 079	410 037	454 555	314 097	483 068	286 398	777 288
1 001 819	594 318	781 863	867 283	593 671	912 002	541 131	1 463 638
598 494	301 618	317 693	399 871	287 569	281 330	239 388	914 527
667 773	348 942	366 802	470 938	338 993	335 099	286 008	1 075 596
1 266 267	650 560	684 495	870 809	626 562	616 429	525 396	1 990 123
54 520	35 492	58 560	103 698	48 770	112 685	—	60 878
57 669	37 347	62 737	108 980	53 669	123 112	—	69 827
112 189	72 839	121 297	212 678	102 439	235 797	—	130 705
2 445 408	1 386 922	1 814 963	2 376 404	1 887 985	2 601 131	1 671 670	7 751 406
2 675 852	1 529 999	2 006 906	2 656 753	2 131 626	2 930 095	1 896 556	8 851 480
5 121 260	2 916 921	3 821 869	5 033 157	4 019 611	5 531 226	3 568 226	16 602 886
9,5	5,4	7,1	9,3	7,4	10,2	6,6	30,8
—	—	—	—	—	—	—	929 005
—	—	—	—	—	—	—	1 268 403
—	—	—	—	—	—	—	2 197 408
2 445 408	1 386 922	1 814 963	2 376 404	1 887 985	2 601 131	1 671 670	8 680 411
2 675 852	1 529 999	2 006 906	2 656 753	2 131 626	2 930 095	1 896 556	10 119 883
5 121 260	2 916 921	3 821 869	5 033 157	4 019 611	5 531 226	3 568 226	18 800 294
9,1	5,2	6,8	9,0	7,2	9,8	6,4	33,5

#### 4. Gemeinden mit einer Wohnbevölkerung von 2 000 und mehr Einwohnern nach der Größe

Lfd. Nr.	Gemeinde	Landkreis	Land	Wohnbevölkerung			Zu- (+) bzw. Ab- nahme (-) 1961 gegenüber	
				17.5.1939	13.9.1950 <sup>1)</sup>	6.6.1961	1939	1950
				Anzahl			%	

##### 53 Gemeinden mit 100 000 und mehr Einwohnern

1	Berlin (West), Stadt	BlW	2 750 494	2 146 952	2 197 408	-	20,1	+ 2,4
2	Hamburg, Freie und Hansestadt	Hmb	1 711 877	1 605 606	1 832 346	+	7,0	+ 14,1
3	München, Stadt	Bay	840 188	830 810	1 085 014	+	29,1	+ 30,6
4	Köln, Stadt	NrhW	772 221	594 941	809 247	+	4,8	+ 36,0
5	Essen, Stadt	NrhW	666 743	605 411	726 550	+	9,0	+ 20,0
6	Düsseldorf, Stadt	NrhW	541 410	500 516	702 596	+	29,8	+ 40,4
7	Frankfurt am Main, Stadt	Hess	553 464	532 037	683 081	+	23,4	+ 28,4
8	Dortmund, Stadt	NrhW	542 352	507 349	641 480	+	18,3	+ 26,4
9	Stuttgart, Stadt	BaWü	496 490	497 677	637 539	+	28,4	+ 28,1
10	Hannover, Stadt	Ndsa	470 950	444 296	572 917	+	21,7	+ 28,9
11	Bremen, Stadt	Brm	450 084	444 549	564 517	+	25,4	+ 27,0
12	Duisburg, Stadt	NrhW	434 646	410 783	502 993	+	15,7	+ 22,4
13	Nürnberg, Stadt	Bay	423 383	364 717	454 520	+	7,4	+ 24,6
14	Wuppertal, Stadt	NrhW	401 672	363 224	420 711	+	4,7	+ 15,8
15	Gelsenkirchen, Stadt	NrhW	317 568	315 460	382 689	+	20,5	+ 21,3
16	Bochum, Stadt	NrhW	305 485	289 804	361 382	+	18,3	+ 24,7
17	Mannheim, Stadt	BaWü	285 753	245 634	313 890	+	9,8	+ 27,8
18	Kiel, Stadt	SchH	275 419	257 455	273 284	-	0,8	+ 6,1
19	Oberhausen, Stadt	NrhW	191 842	202 808	256 773	+	33,8	+ 26,6
20	Wiesbaden, Landeshauptstadt	Hess	191 955	220 730	253 280	+	31,9	+ 14,7
21	Braunschweig, Stadt	Ndsa	196 068	223 760	246 085	+	25,5	+ 10,0
22	Karlsruhe, Stadt	BaWü	190 081	198 842	241 929	+	27,3	+ 21,7
23	Lübeck, Hansestadt	SchH	154 819	238 276	235 200	+	51,9	- 1,3
24	Krefeld, Stadt	NrhW	170 968	171 875	213 104	+	24,6	+ 24,0
25	Augsburg, Stadt	Bay	185 369	185 183	208 659	+	12,6	+ 12,7
26	Kassel, Stadt	Hess	216 141	162 132	207 507	-	4,0	+ 28,0
27	Hagen, Stadt	NrhW	151 760	146 401	195 527	+	28,8	+ 33,6
28	Mülheim a.d. Ruhr, Stadt	NrhW	137 540	149 589	185 708	+	35,0	+ 24,1
29	Münster (Westf.), Stadt	NrhW	141 304	118 889	182 721	+	29,3	+ 53,7
30	Bielefeld, Stadt	NrhW	129 466	153 613	174 642	+	34,9	+ 13,7
31	Solingen, Stadt	NrhW	140 466	147 845	169 930	+	21,0	+ 14,9
32	Aachen, Stadt	NrhW	162 164	130 278	169 769	+	4,7	+ 30,3
33	Ludwigshafen am Rhein, Stadt	RhPf	144 425	123 869	165 761	+	14,8	+ 33,8
34	Mönchengladbach, Stadt	NrhW	128 306	124 879	152 185	+	18,6	+ 21,9
35	Freiburg im Breisgau, Stadt	BaWü	110 110	109 717	145 016	+	31,7	+ 32,2
36	Bonn, Stadt	NrhW	100 788	115 394	143 850	+	42,7	+ 24,7
37	Bremerhaven, Stadt	Brm	112 831	114 070	141 849	+	25,7	+ 24,4
38	Osnabrück, Stadt	Ndsa	107 081	109 538	138 658	+	29,5	+ 26,6
39	Darmstadt, Stadt	Hess	115 171	94 723	136 412	+	18,4	+ 44,0
40	Mainz, Stadt	RhPf	124 955	88 603	134 375	+	7,5	+ 51,7
41	Saarbrücken, Stadt	Saar	133 580	111 696	130 705	-	2,2	+ 17,0
42	Recklinghausen, Stadt	NrhW	86 313	104 791	130 581	+	51,3	+ 24,6
43	Remscheid, Stadt	NrhW	103 915	103 276	126 892	+	22,1	+ 22,9
44	Heidelberg, Stadt	BaWü	86 467	116 488	125 264	+	44,9	+ 7,5
45	Oldenburg (Oldenburg), Stadt	Ndsa	79 020	122 809	125 198	+	58,4	+ 1,9
46	Regensburg, Stadt	Bay	95 631	117 291	125 047	+	30,8	+ 6,6
47	Würzburg, Stadt	Bay	107 515	78 443	116 883	+	8,7	+ 49,0
48	Offenbach am Main, Stadt	Hess	87 052	89 019	116 195	+	33,5	+ 30,5
49	Herne, Stadt	NrhW	94 649	111 591	113 207	+	19,6	+ 1,4
50	Bottrop, Stadt	NrhW	83 385	93 268	111 548	+	33,8	+ 19,6
51	Salzgitter, Stadt	Ndsa	45 598	100 667	110 276	+	141,8	+ 9,5
52	Wanne-Eickel, Stadt	NrhW	86 680	86 537	107 197	+	23,7	+ 23,9
53	Wilhelmshaven, Stadt	Ndsa	113 686	101 229	100 197	-	11,9	- 1,0

##### 50 Gemeinden mit 50 000 bis unter 100 000 Einwohnern

54	Koblenz, Stadt	RhPf	91 110	66 457	99 240	+	8,9	+ 49,3
55	Flensburg, Stadt	SchH	70 871	102 832	98 464	+	38,9	- 4,2
56	Fürth, Stadt	Bay	82 315	99 943	98 335	+	19,5	- 1,6
57	Witten, Stadt	NrhW	73 548	76 312	96 462	+	31,2	+ 26,4
58	Hildesheim, Stadt	Ndsa	72 101	72 292	96 296	+	33,6	+ 33,2
59	Leverkusen, Stadt	NrhW	50 137	65 531	94 641	+	88,8	+ 44,4
60	Rheydt, Stadt	NrhW	77 339	78 302	94 004	+	21,5	+ 20,1

1) Für die Gemeinden des Saarlandes Stand am 14.11.1951.

## 4. Gemeinden mit einer Wohnbevölkerung von 2 000 und mehr Einwohnern nach der Größe

Lfd. Nr.	Gemeinde	Landkreis	Land	Wohnbevölkerung			Zu- (+) bzw. Ab- nahme (-) 1961 gegenüber	
				17.5.139	13.9.1950 <sup>1)</sup>	6.6.1961	1939	1950
				Anzahl			%	
61	Neuß, Stadt		NrhW	59 654	63 478	92 916	+ 55,8	+ 46,4
62	Ulm, Stadt		BaWü	74 387	71 132	92 701	+ 24,6	+ 30,3
63	Heilbronn, Stadt		BaWü	77 569	64 643	89 100	+ 14,9	+ 37,8
64	Castrop-Rauxel, Stadt		NrhW	56 610	69 960	87 910	+ 55,3	+ 25,7
65	Trier, Stadt		RhPf	88 150	75 526	87 141	- 1,1	+ 15,4
66	Kaiserslautern, Stadt		RhPf	70 713	62 761	86 259	+ 22,0	+ 37,4
67	Gladbeck, Stadt		NrhW	58 713	71 612	84 196	+ 43,4	+ 17,6
68	Eßlingen am Neckar, Stadt	Eßlingen	BaWü	49 377	70 633	83 236	+ 68,6	+ 17,8
69	Pforzheim, Stadt		BaWü	79 011	54 143	82 524	+ 4,4	+ 52,4
70	Göttingen, Stadt		Ndsa	51 214	78 684	80 373	+ 56,9	+ 2,1
71	Wattenscheid, Stadt		NrhW	61 449	67 292	79 202	+ 28,9	+ 17,7
72	Neumünster, Stadt		SchH	54 094	73 481	75 045	+ 38,7	+ 2,1
73	Bamberg, Stadt		Bay	59 466	76 232	74 115	+ 24,6	- 2,8
74	Ludwigsburg, Stadt	Ludwigsburg	BaWü	43 505	58 651	73 512	+ 69,0	+ 25,3
75	Lünen, Stadt		NrhW	46 219	61 305	72 171	+ 56,2	+ 17,7
76	Marl, Stadt	Recklinghausen	NrhW	35 288	51 192	71 508	+ 102,6	+ 39,7
77	Hamm (Westf.), Stadt		NrhW	59 035	59 866	70 641	+ 19,7	+ 18,0
78	Erlangen, Stadt		Bay	35 964	50 690	69 552	+ 93,4	+ 37,2
79	Rheinhausen, Stadt	Moers	NrhW	40 864	51 548	68 126	+ 66,7	+ 32,2
80	Reutlingen, Stadt	Reutlingen	BaWü	40 681	45 735	67 407	+ 65,7	+ 47,4
81	Gießen, Universitätsstadt		Hess	46 557	46 709	66 291	+ 42,4	+ 41,9
82	Godesberg, Bad, Stadt	Bonn	NrhW	30 347	44 627	65 119	+ 114,6	+ 45,9
83	Wolfsburg, Stadt		Ndsa	6 797	25 422	64 560	+ 849,8	+ 154,0
84	Worms, Stadt		RhPf	58 501	52 239	62 392	+ 6,7	+ 19,4
85	Bayreuth, Stadt		Bay	45 028	58 805	61 835	+ 37,3	+ 5,2
86	Lüneburg, Stadt		Ndsa	42 043	58 139	59 563	+ 41,7	+ 2,4
87	Celle, Stadt		Ndsa	37 915	59 920	58 506	+ 54,3	- 2,4
88	Lüdenscheid, Stadt		NrhW	41 710	51 705	58 239	+ 39,6	+ 12,6
89	Delmenhorst, Stadt		Ndsa	38 478	57 273	57 312	+ 48,9	+ 0,1
90	Hof, Stadt		Bay	45 057	61 237	57 129	+ 26,8	- 6,7
91	Schweinfurt, Stadt		Bay	49 321	46 140	56 894	+ 15,4	+ 23,3
92	Herford, Stadt		NrhW	42 339	50 107	55 663	+ 31,5	+ 11,1
93	Iserlohn, Stadt		NrhW	39 528	47 319	55 257	+ 39,8	+ 16,8
94	Aschaffenburg, Stadt		Bay	45 379	45 499	54 131	+ 19,3	+ 19,0
95	Paderborn, Stadt	Paderborn	NrhW	42 490	40 270	53 984	+ 27,1	+ 34,1
96	Ingolstadt, Stadt		Bay	33 394	40 523	53 405	+ 59,9	+ 31,8
97	Pirmasens, Stadt		RhPf	51 159	42 835	53 164	+ 3,9	+ 24,1
98	Konstanz, Stadt	Konstanz	BaWü	37 700	42 934	52 651	+ 39,7	+ 22,6
99	Gütersloh, Stadt	Wiedenbrück	NrhW	32 841	43 111	52 346	+ 59,4	+ 21,4
100	Herren, Stadt	Recklinghausen	NrhW	32 697	41 889	51 847	+ 58,6	+ 23,8
101	Velbert, Stadt	Düsseldorf-Mettmann	NrhW	31 903	41 421	51 512	+ 61,5	+ 24,4
102	Porz am Rhein, Stadt	Rheinisch-Bergischer Kreis	NrhW	24 986	31 553	50 906	+ 103,7	+ 61,3
103	Hameln, Stadt		Ndsa	31 797	48 122	50 443	+ 58,6	+ 4,8

## 181 Gemeinden mit 20 000 bis unter 50 000 Einwohnern

104	Tübingen, Stadt	Tübingen	BaWü	30 418	37 506	49 631	+ 63,2	+ 32,3
105	Landshut, Stadt		Bay	31 573	46 785	49 514	+ 56,8	+ 5,8
106	Siegen, Stadt		NrhW	40 269	38 787	49 404	+ 22,7	+ 27,4
107	Düren, Stadt	Düren	NrhW	45 321	35 234	49 138	+ 8,4	+ 39,5
108	Göppingen, Stadt	Göppingen	BaWü	31 728	41 513	48 937	+ 54,2	+ 17,9
109	Heidenheim an der Brenz, Stadt	Heidenheim	BaWü	27 178	40 142	48 790	+ 79,5	+ 21,5
110	Minden, Stadt	Minden	NrhW	30 544	41 527	48 705	+ 59,5	+ 17,3
111	Hanau am Main, Stadt		Hess	42 191	30 702	47 207	+ 11,9	+ 53,8
112	Moers, Stadt	Moers	NrhW	29 651	34 832	46 680	+ 57,4	+ 34,0
113	Hürth	Köln	NrhW	30 058	36 026	45 695	+ 52,0	+ 26,8
114	Bocholt, Stadt		NrhW	35 099	37 674	45 675	+ 30,1	+ 21,2
115	Emden, Stadt		Ndsa	37 681	37 243	45 669	+ 21,2	+ 22,6
116	Neunkirchen/Saar, Stadt	Ottweiler	Saar	39 351	42 266	45 625	+ 15,9	+ 7,9
117	Fulda, Stadt		Hess	33 963	42 213	45 131	+ 32,9	+ 6,9
118	Marburg a.d. Lahn, Stadt		Hess	27 920	39 530	44 853	+ 60,6	+ 13,5
119	Walsum, Stadt	Dinslaken	NrhW	23 003	27 929	44 686	+ 94,3	+ 60,0
120	Rheine, Stadt	Steinfurt	NrhW	35 081	40 363	44 322	+ 26,3	+ 9,8
121	Coburg, Stadt		Bay	32 552	44 929	44 237	+ 35,9	- 1,5
122	Cuxhaven, Stadt		Ndsa	33 139	46 861	44 096	+ 33,1	- 5,9

1) Für die Gemeinden des Saarlandes Stand am 14.11.1951.

#### 4. Gemeinden mit einer Wohnbevölkerung von 2 000 und mehr Einwohnern nach der Größe

Lfd. Nr.	Gemeinde	Landkreis	Land	Wohnbevölkerung			Zu- (+) bzw. Abnahme (-) 1961 gegenüber	
				17.5.1939	13.9.1950 <sup>1)</sup>	6.6.1961	1939	1950
				Anzahl			%	
123	Dinslaken, Stadt	Dinslaken	NrhW	26 734	31 949	43 776	+ 63,7	+ 37,0
124	Kempten (Allgäu), Stadt		Bay	29 700	39 821	43 116	+ 45,2	+ 8,3
125	Völklingen, Stadt	Saarbrücken	Saar	35 150	39 985	42 644	+ 21,3	+ 6,6
126	Amberg, Stadt		Bay	31 775	37 920	42 493	+ 33,7	+ 12,1
127	Bergisch Gladbach, Stadt	Rheinisch-Bergischer Kreis	NrhW	22 286	32 681	41 902	+ 88,0	+ 28,2
128	Viersen, Stadt		NrhW	33 854	36 974	41 980	+ 23,7	+ 13,3
129	Weiden i.d. OPf., Stadt		Bay	29 372	37 715	41 711	+ 42,0	+ 10,6
130	Goslar, Stadt		Ndsa	27 081	40 689	41 431	+ 53,0	+ 1,8
131	Schwäbisch Gmünd, Stadt	Schwäbisch Gmünd	BaWü	23 647	35 968	41 050	+ 73,6	+ 14,1
132	Ahlen, Stadt	Beckum	NrhW	25 697	33 141	40 485	+ 57,5	+ 22,2
133	Baden-Baden, Stadt		BaWü	33 166	36 582	40 029	+ 20,7	+ 9,4
134	Eschweiler, Stadt	Aachen	NrhW	32 464	35 500	39 590	+ 22,0	+ 11,5
135	Rüsselsheim, Stadt	Groß-Gerau	Hess	17 797	22 456	39 507	+ 122,0	+ 75,9
136	Nordhorn, Stadt	Grafschaft Bentheim	Ndsa	23 479	33 633	39 429	+ 67,9	+ 17,2
137	Speyer, Stadt		RhPf	30 058	31 841	38 485	+ 28,0	+ 20,9
138	Wolfenbüttel, Stadt	Wolfenbüttel	Ndsa	24 887	34 597	38 030	+ 52,8	+ 9,9
139	Hilden, Stadt	Düsseldorf-Mettmann	NrhW	22 774	27 304	37 595	+ 65,1	+ 37,7
140	Lippstadt, Stadt	Lippstadt	NrhW	23 379	31 397	37 502	+ 60,4	+ 19,4
141	Stolberg (Rhld.), Stadt	Aachen	NrhW	29 511	31 742	37 462	+ 26,9	+ 18,0
142	Homburg v.d.H., Bad, Stadt	Obertaunuskreis	Hess	18 592	27 971	37 340	+ 100,8	+ 33,5
143	Wetzlar, Stadt	Wetzlar	Hess	21 018	26 252	37 277	+ 77,4	+ 42,0
144	Friedrichshafen, Stadt	Tettmang	BaWü	25 041	20 501	37 148	+ 48,3	+ 81,2
145	Saarlouis, Stadt	Saarlouis	Saar	31 482	31 102	36 807	+ 16,9	+ 18,3
146	Straubing, Stadt		Bay	28 962	36 147	36 348	+ 25,5	+ 0,6
147	Dorsten, Stadt	Recklinghausen	NrhW	25 011	27 945	36 323	+ 45,2	+ 30,0
148	Irzehoe, Stadt	Steinburg	SchH	23 090	37 170	36 084	+ 56,3	- 2,9
149	Ratingen, Stadt	Düsseldorf-Mettmann	NrhW	20 251	25 245	36 020	+ 77,9	+ 42,7
150	Rendsburg, Stadt	Rendsburg	SchH	24 250	36 991	35 721	+ 47,3	- 3,4
151	Rheinkamp	Moers	NrhW	15 392	20 386	35 329	+ 129,5	+ 73,3
152	Brühl, Stadt	Köln	NrhW	23 966	29 791	35 302	+ 47,3	+ 18,5
153	Bad Kreuznach, Stadt	Kreuznach	RhPf	29 681	30 063	35 101	+ 18,3	+ 16,8
154	Homburg (Niederrhein), Stadt	Moers	NrhW	26 738	31 056	35 081	+ 31,2	+ 13,0
155	Elmshorn, Stadt	Pinneberg	SchH	22 230	36 186	34 962	+ 57,3	- 3,4
156	Kamp-Lintfort, Stadt	Moers	NrhW	22 888	27 978	34 768	+ 51,9	+ 24,3
157	Kaufbeuren, Stadt		Bay	13 381	19 866	34 686	+ 159,2	+ 74,6
158	Opladen, Stadt	Rhein-Wupper-Kreis	NrhW	19 783	25 923	34 204	+ 72,9	+ 31,9
159	Schwelm, Stadt	Ennepe-Ruhr-Kreis	NrhW	23 556	28 720	33 986	+ 44,3	+ 18,3
160	Siegburg, Stadt	Siegburg	NrhW	22 388	28 617	33 974	+ 51,8	+ 18,7
161	Frankenthal (Pfalz), Stadt		RhPf	27 023	25 417	33 949	+ 25,6	+ 33,6
162	Neheim-Hüsten, Stadt	Arnsberg	NrhW	23 315	29 038	33 913	+ 45,5	+ 16,8
163	Schleswig, Stadt	Schleswig	SchH	26 015	36 247	33 766	+ 29,8	- 6,8
164	Soest, Stadt	Soest	NrhW	25 116	28 939	33 304	+ 32,6	+ 15,1
165	Langenfeld (Rheinland), Stadt	Rhein-Wupper-Kreis	NrhW	17 463	23 215	33 290	+ 90,6	+ 43,4
166	Singen (Hohentwiel), Stadt	Konstanz	BaWü	18 096	21 766	33 267	+ 83,8	+ 52,8
167	Ansbach, Stadt		Bay	26 011	34 101	32 948	+ 26,7	- 3,4
168	Zweibrücken, Stadt		RhPf	30 714	25 766	32 924	+ 7,2	+ 27,8
169	Gummersbach, Stadt	Oberbergischer Kreis	NrhW	21 015	31 127	32 009	+ 52,3	+ 2,8
170	Wesel, Stadt	Rees	NrhW	24 632	18 244	32 002	+ 29,9	+ 75,4
171	Villingen im Schwarzwald, Stadt	Villingen	BaWü	18 424	20 127	31 889	+ 73,1	+ 58,4
172	Beuel, Stadt	Bonn	NrhW	20 922	24 730	31 836	+ 52,2	+ 28,7
173	Aalen, Stadt	Aalen	BaWü	16 046	25 502	31 814	+ 98,3	+ 24,8
174	Passau, Stadt		Bay	25 567	34 354	31 791	+ 24,3	- 7,5
175	Gevelsberg, Stadt	Ennepe-Ruhr-Kreis	NrhW	22 584	27 918	31 748	+ 40,6	+ 13,7
176	Schwenningen am Neckar, Stadt	Rottweil	BaWü	21 815	23 440	31 743	+ 45,5	+ 35,4
177	Rosenheim, Stadt		Bay	21 809	29 913	31 611	+ 44,9	+ 5,7
178	Neustadt an der Weinstraße, Stadt		RhPf	24 488	26 764	31 567	+ 28,9	+ 17,9
179	Unna, Stadt	Unna	NrhW	19 994	26 332	31 465	+ 57,4	+ 19,5
180	Ravensburg, Stadt	Ravensburg	BaWü	21 614	25 889	31 269	+ 44,7	+ 20,8
181	Detmold, Stadt	Detmold	NrhW	23 202	30 178	31 236	+ 34,6	+ 3,5
182	Alsdorf, Stadt	Aachen	NrhW	18 715	22 205	30 957	+ 65,4	+ 39,4
183	Ennepetal, Stadt	Ennepe-Ruhr-Kreis	NrhW	20 247	25 083	30 565	+ 51,0	+ 21,9

1) Für die Gemeinden des Saarlandes Stand am 14.11.1951.

# 4. Gemeinden mit einer Wohnbevölkerung von 2 000 und mehr Einwohnern nach der Größe

Lfd. Nr.	Gemeinde	Landkreis	Land	Wohnbevölkerung			Zu- (+) bzw. Ab- nahme (-) 1961 gegenüber	
				17.5.1939	13.9.1950 1)	6.6.1961	1939	1950
				Anzahl			%	
184	Lörrach, Stadt	Lörrach	BaWü	20 107	22 689	30 536	+ 51,9	+ 34,6
185	Stade, Stadt	Stade	Ndsa	19 570	30 009	30 530	+ 56,0	+ 1,7
186	Idar-Oberstein, Stadt	Birkenfeld	RhPf	25 971	24 875	30 182	+ 16,2	+ 21,3
187	Datteln, Stadt	Recklinghausen	NrhW	20 307	24 476	30 151	+ 48,5	+ 23,2
188	Bensberg, Stadt	Rheinisch-Bergischer Kreis	NrhW	15 667	22 584	29 989	+ 91,4	+ 32,8
189	Peine, Stadt	Peine	Ndsa	18 376	27 405	29 879	+ 62,6	+ 9,0
190	Memmingen, Stadt		Bay	16 346	25 343	29 801	+ 82,3	+ 17,6
191	Homburg, Stadt	Homburg	Saar	21 872	23 402	29 725	+ 35,9	+ 27,0
192	Helmstedt, Stadt	Helmstedt	Ndsa	18 913	29 304	29 543	+ 56,2	+ 0,8
193	Rodenkirchen (Bez. Köln)	Köln	NrhW	15 531	18 828	29 141	+ 87,6	+ 54,8
194	Hattingen, Stadt	Ennepe-Ruhr-Kreis	NrhW	18 063	19 400	29 096	+ 61,1	+ 50,0
195	Dachau, Stadt	Dachau	Bay	17 684	23 552	28 998	+ 64,0	+ 23,1
196	Dudweiler, Stadt	Saarbrücken	Saar	24 601	27 837	28 854	+ 17,3	+ 3,7
197	Landau in der Pfalz, Stadt		RhPf	25 738	23 188	28 725	+ 11,6	+ 23,9
198	Pinneberg, Stadt	Pinneberg	SchH	13 866	26 426	28 397	+ 104,8	+ 7,5
199	Plettenberg, Stadt	Altena	NrhW	18 374	24 172	28 380	+ 54,5	+ 17,4
200	Sankt Ingbert, Stadt	Sankt Ingbert	Saar	22 686	25 830	28 352	+ 25,0	+ 9,8
201	Weinheim, Stadt	Mannheim	BaWü	18 561	25 199	27 859	+ 50,1	+ 10,6
202	Offenburg, Stadt	Offenburg	BaWü	20 133	22 560	27 569	+ 36,9	+ 22,2
203	Freising, Stadt		Bay	19 734	25 491	27 562	+ 39,7	+ 8,1
204	Menden, Stadt	Iserlohn	NrhW	18 520	23 007	27 526	+ 48,6	+ 19,6
205	Nordenham, Stadt	Wesermarsch	Ndsa	18 512	28 146	26 876	+ 45,2	- 4,5
206	Langenhagen, Stadt	Hannover	Ndsa	11 735	13 752	26 736	+ 127,8	+ 94,4
207	Frechen, Stadt	Köln	NrhW	15 837	20 490	26 613	+ 68,0	+ 29,9
208	Hohenlimburg, Stadt	Iserlohn	NrhW	17 278	23 862	26 504	+ 53,4	+ 11,1
209	Neuwied, Stadt	Neuwied	RhPf	21 551	24 284	26 359	+ 22,3	+ 8,5
210	Kornwestheim, Stadt	Ludwigsburg	BaWü	14 706	20 734	26 296	+ 78,8	+ 26,8
211	Sindelfingen, Stadt	Böblingen	BaWü	8 465	11 448	26 127	+ 208,6	+ 128,2
212	Fellbach, Stadt	Waiblingen	BaWü	14 988	19 314	26 040	+ 73,7	+ 34,8
213	Brackwede, Stadt	Bielefeld	NrhW	14 988	21 506	25 999	+ 73,5	+ 20,9
214	Geislingen an der Steige, Stadt	Göppingen	BaWü	17 475	22 535	25 844	+ 47,9	+ 14,7
215	Gronau (Westf.), Stadt	Ahaus	NrhW	18 823	24 403	25 560	+ 35,8	+ 4,7
216	Böblingen, Stadt	Böblingen	BaWü	12 560	12 601	25 366	+ 102,0	+ 101,3
217	Neu-Isenburg, Stadt	Offenbach	Hess	15 078	17 124	25 362	+ 68,2	+ 48,1
218	Lingen (Ems), Stadt	Lingen	Ndsa	14 404	20 164	25 156	+ 74,6	+ 24,8
219	Uelzen, Stadt	Uelzen	Ndsa	14 440	23 777	25 035	+ 73,4	+ 5,3
220	Garmisch-Partenkirchen, Markt	Garmisch-Partenkirchen	Bay	18 079	25 142	25 011	+ 38,3	- 0,5
221	Kirchheim unter Teck, Stadt	Nürtingen	BaWü	13 260	20 138	25 007	+ 88,6	+ 24,2
222	Emsdetten, Stadt	Steinfurt	NrhW	17 278	23 287	24 974	+ 44,5	+ 7,2
223	Wedel, Stadt	Pinneberg	SchH	8 292	16 417	24 951	+ 200,9	+ 52,0
224	Letmathe, Stadt	Iserlohn	NrhW	17 315	21 372	24 918	+ 43,9	+ 16,6
225	Tuttlingen, Stadt	Tuttlingen	BaWü	18 010	21 271	24 874	+ 38,1	+ 16,9
226	Mettmann, Stadt	Düsseldorf-Mettmann	NrhW	13 822	18 694	24 601	+ 78,0	+ 31,6
227	Schwerte, Stadt	Iserlohn	NrhW	18 648	22 940	24 516	+ 31,5	+ 6,9
228	Wermelskirchen, Stadt	Rhein-Wupper-Kreis	NrhW	16 396	20 859	24 388	+ 48,7	+ 16,9
229	Bockum-Hövel, Stadt	Lüdinghausen	NrhW	17 401	21 716	24 346	+ 39,9	+ 12,1
230	Neu-Ulm, Stadt		Bay	14 571	14 866	24 305	+ 66,8	+ 63,5
231	Lindau (Bodensee), Stadt		Bay	15 731	20 268	24 187	+ 53,8	+ 19,3
232	Eschwege, Stadt	Eschwege	Hess	16 705	23 544	24 091	+ 44,2	+ 2,3
233	Rastatt, Stadt	Rastatt	BaWü	17 415	16 390	24 067	+ 38,2	+ 46,8
234	Bensheim, Stadt	Bergstraße	Hess	16 416	22 279	24 060	+ 46,6	+ 8,0
235	Altena, Stadt	Altena	NrhW	17 311	22 174	24 007	+ 38,7	+ 8,3
236	Husum, Stadt	Husum	SchH	14 447	24 858	23 804	+ 64,8	- 4,2
237	Sulzbach/Saar, Stadt	Saarbrücken	Saar	21 241	23 962	23 790	+ 12,0	- 0,7
238	Backnang, Stadt	Backnang	BaWü	12 564	18 189	23 725	+ 88,8	+ 30,4
239	Schwabach, Stadt		Bay	15 739	21 433	23 696	+ 50,6	+ 10,6
240	Kulmbach, Stadt		Bay	16 224	24 193	23 467	+ 44,6	- 3,0
241	Oer-Erkenschwick, Stadt	Recklinghausen	NrhW	15 503	20 008	23 365	+ 50,7	+ 16,8
242	Hersfeld, Bad, Stadt	Hersfeld	Hess	14 608	21 285	23 004	+ 57,5	+ 8,1
243	Greven, Stadt	Münster	NrhW	15 116	19 112	22 976	+ 52,0	+ 20,2
244	Hemer, Stadt	Iserlohn	NrhW	14 799	18 881	22 866	+ 54,5	+ 21,1
245	Übach-Palenberg	Selkantenkreis Geilenkirchen-Heinsberg	NrhW	15 796	19 208	22 846	+ 44,6	+ 18,9

1) Für die Gemeinden des Saarlandes Stand am 14.11.1951.

#### 4. Gemeinden mit einer Wohnbevölkerung von 2 000 und mehr Einwohnern nach der Größe

Lfd. Nr.	Gemeinde	Landkreis	Land	Wohnbevölkerung			Zu (+) bzw. Abnahme (-) 1961 gegenüber	
				17.5.1939	13.9.1950 1)	6.6.1961	1939	1950
				Anzahl			%	
246	Holzminden, Stadt	Holzminden	Ndsa	14 447	22 151	22 789	+ 57,7	+ 2,9
247	Waiblingen, Stadt	Waiblingen	BaWü	10 829	16 000	22 631	+ 109,0	+ 41,4
248	Lahr, Stadt	Lahr	BaWü	18 100	19 530	22 599	+ 24,9	+ 15,7
249	Bruchsal, Stadt	Bruchsal	BaWü	18 158	16 282	22 578	+ 24,3	+ 38,7
250	Voerde (Niederrhein)	Dinslaken	NrhW	10 946	14 030	22 473	+ 105,3	+ 60,2
251	Oberursel (Taunus), Stadt	Obertaunuskreis	Hess	11 481	16 782	22 207	+ 93,4	+ 32,3
252	Heiligenhaus, Stadt	Düsseldorf-Mettmann	NrhW	9 308	13 248	22 179	+ 138,3	+ 67,4
253	Hückelhoven-Ratheim	Erkelenz	NrhW	14 204	16 207	22 167	+ 56,1	+ 36,8
254	Werdohl, Stadt	Altena	NrhW	13 901	18 700	22 130	+ 59,2	+ 18,3
255	Nienburg (Weser), Stadt	Nienburg (Weser)	Ndsa	12 836	21 533	22 074	+ 72,0	+ 2,5
256	Grevenbroich, Stadt	Grevenbroich	NrhW	12 380	15 302	21 955	+ 77,3	+ 43,5
257	Waltrop, Stadt	Recklinghausen	NrhW	11 453	15 539	21 900	+ 91,2	+ 40,9
258	Schwäbisch Hall, Stadt	Schwäbisch Hall	BaWü	14 973	19 266	21 866	+ 46,0	+ 13,5
259	Biberach an der Riß, Stadt	Biberach	BaWü	11 434	14 984	21 524	+ 88,2	+ 43,6
260	Kleve, Stadt	Kleve	NrhW	22 164	18 142	21 483	- 3,1	+ 18,4
261	Wülfrath, Stadt	Düsseldorf-Mettmann	NrhW	12 898	16 794	21 436	+ 66,2	+ 27,6
262	Lemgo, Stadt	Lemgo	NrhW	14 078	20 088	21 365	+ 51,8	+ 6,4
263	Arnsberg, Stadt	Arnsberg	NrhW	14 683	18 884	21 305	+ 45,1	+ 12,8
264	Lehrte, Stadt	Burgdorf	Ndsa	11 729	19 172	21 257	+ 81,2	+ 10,9
265	Ahrensburg, Stadt	Stormarn	SchH	8 136	17 586	21 178	+ 160,3	+ 20,4
266	Ebingen, Stadt	Balingen	BaWü	14 722	17 076	21 092	+ 43,3	+ 23,5
267	Lüdenscheid-Land	Altena	NrhW	13 755	17 321	21 090	+ 53,3	+ 21,8
268	Lengerich, Stadt	Tecklenburg	NrhW	13 996	19 647	21 020	+ 50,2	+ 7,0
269	Langen, Stadt	Offenbach	Hess	9 077	13 351	20 957	+ 130,9	+ 57,0
270	Forchheim, Stadt		Bay	10 988	16 599	20 947	+ 90,6	+ 26,2
271	Dülken, Stadt	Kempfen-Krefeld	NrhW	16 253	18 853	20 922	+ 28,7	+ 11,0
272	Andernach, Stadt	Mayen	RhPf	14 151	15 879	20 825	+ 47,2	+ 31,1
273	Geesthacht, Stadt	Herzogtum Lauenburg	SchH	9 485	20 812	20 809	+ 119,4	- 0,0
274	Neukirchen-Vluyn	Moers	NrhW	10 392	14 695	20 797	+ 100,1	+ 41,5
275	Radevormwald, Stadt	Rhein-Wupper-Kreis	NrhW	13 861	18 067	20 635	+ 48,9	+ 14,2
276	Beckum, Stadt	Beckum	NrhW	12 331	17 551	20 568	+ 66,8	+ 17,2
277	Leer (Ostfriesland), Stadt	Leer	Ndsa	15 397	20 643	20 524	+ 33,3	- 0,6
278	Nürtingen, Stadt	Nürtingen	BaWü	10 532	16 921	20 505	+ 94,7	+ 21,2
279	Coesfeld, Stadt	Coesfeld	NrhW	13 542	14 579	20 348	+ 50,3	+ 39,6
280	Leonberg, Stadt	Leonberg	BaWü	8 335	12 430	20 330	+ 143,9	+ 63,6
281	Euskirchen, Stadt	Euskirchen	NrhW	17 067	16 805	20 287	+ 18,9	+ 20,7
282	Bingen, Stadt	Bingen	RhPf	17 178	17 579	20 210	+ 17,7	+ 15,0
283	Münden, Stadt	Münden	Ndsa	14 693	21 114	20 210	+ 37,5	- 4,3
284	Ibbenbüren-Land	Tecklenburg	NrhW	11 715	16 880	20 098	+ 71,6	+ 19,1

#### 299 Gemeinden mit 10 000 bis unter 20 000 Einwohnern

285	Würselen, Stadt	Aachen	NrhW	15 514	15 701	19 989	+ 28,8	+ 27,3
286	Heide, Stadt	Norderdithmarschen	SchH	12 676	22 169	19 983	+ 57,6	- 9,9
287	Werne a.d. Lippe, Stadt	Lüdinghausen	NrhW	12 822	17 717	19 945	+ 55,6	+ 12,6
288	Viernheim, Stadt	Bergstraße	Hess	12 778	15 797	19 934	+ 56,0	+ 26,2
289	Kamen, Stadt	Unna	NrhW	12 887	16 601	19 806	+ 53,7	+ 19,3
290	Sulzbach-Rosenberg, Stadt	Sulzbach-Rosenberg	Bay	11 488	18 212	19 567	+ 70,3	+ 7,4
291	Eckernförde, Stadt	Eckernförde	SchH	13 580	23 356	19 540	+ 43,9	- 16,3
292	Sieglar	Siegburg	NrhW	12 711	14 927	19 533	+ 53,7	+ 30,9
293	Neviges, Stadt	Düsseldorf-Mettmann	NrhW	11 665	15 119	19 509	+ 67,2	+ 29,0
294	Ettlingen, Stadt	Karlsruhe	BaWü	11 869	16 451	19 390	+ 63,4	+ 17,9
295	Northeim, Stadt	Northeim	Ndsa	11 926	18 651	19 261	+ 61,5	+ 3,3
296	Selb, Stadt		Bay	13 812	18 828	19 260	+ 39,4	+ 2,3
297	Lampertheim, Stadt	Bergstraße	Hess	13 844	15 953	19 218	+ 38,8	+ 20,5
298	Schorndorf, Stadt	Waiblingen	BaWü	8 918	13 801	18 774	+ 110,5	+ 36,0
299	Lövenich	Köln	NrhW	10 967	13 448	18 754	+ 71,0	+ 39,5
300	Einbeck, Stadt	Einbeck	Ndsa	10 382	17 759	18 602	+ 79,2	+ 4,7
301	Schramberg, Stadt	Rottweil	BaWü	16 010	16 458	18 114	+ 13,1	+ 10,1
302	Haan, Stadt	Düsseldorf-Mettmann	NrhW	11 512	14 524	17 969	+ 56,1	+ 23,7
303	Rottweil, Stadt	Rottweil	BaWü	12 835	15 140	17 885	+ 39,3	+ 18,1
304	Kitzingen, Stadt		Bay	14 453	16 459	17 784	+ 23,0	+ 8,1
305	Dillingen/Saar, Stadt	Saarlouis	Saar	13 948	14 836	17 698	+ 26,9	+ 19,3
306	Gifhorn, Stadt	Gifhorn	Ndsa	5 673	10 283	17 677	+ 211,6	+ 71,9
307	Fürstenfeldbruck, Stadt	Fürstenfeldbruck	Bay	8 798	11 620	17 633	+ 100,4	+ 51,7

1) Für die Gemeinden des Saarlandes Stand vom 14.11.1951.



## 4. Gemeinden mit einer Wohnbevölkerung von 2 000 und mehr Einwohnern nach der Größe

Lfd. Nr.	Gemeinde	Landkreis	Land	Wohnbevölkerung			Zu- (+) bzw. Ab- nahme (-) 1961 gegenüber	
				17.5.1939	13.9.1950 1)	6.6.1961	1939	1950
				Anzahl			%	
308	Werl, Stadt	Soest	NrhW	10 867	14 759	17 524	+ 61,3	+ 18,7
309	Verden (Aller), Stadt	Verden	Ndsa	12 385	18 823	17 449	+ 40,9	- 7,3
310	Weil am Rhein, Stadt	Lörrach	BaWü	9 181	10 507	17 389	+ 89,4	+ 65,5
311	Friedberg, Stadt	Friedberg	Hess	12 650	15 223	17 311	+ 36,8	+ 13,7
312	Herdecke, Stadt	Ennepe-Ruhr-Kreis	NrhW	10 738	13 757	17 287	+ 61,0	+ 25,7
313	Mayen, Stadt	Mayen	RhPf	15 300	14 370	17 268	+ 12,9	+ 20,2
314	Weidenau (Sieg), Stadt	Siegen	NrhW	12 325	15 026	17 231	+ 39,8	+ 14,7
315	Deggendorf, Stadt		Bay	12 057	16 328	17 082	+ 41,7	+ 4,6
316	Kettwig, Stadt	Düsseldorf-Mettmann	NrhW	11 298	15 573	17 064	+ 51,0	+ 9,6
317	Heessen	Beckum	NrhW	9 602	12 511	17 059	+ 77,7	+ 36,4
318	Mühlheim am Main, Stadt	Offenbach	Hess	10 465	13 235	16 984	+ 62,3	+ 28,3
319	Eutin, Stadt	Eutin	SchH	9 834	19 100	16 924	+ 72,1	- 11,4
320	Wesseling	Köln	NrhW	5 414	10 933	16 875	+ 211,7	+ 54,3
321	Zwischenahn	Ammerland	Ndsa	11 286	18 371	16 864	+ 49,4	- 8,2
322	Emmerich, Stadt	Rees	NrhW	17 439	10 321	16 822	- 3,5	+ 63,0
323	Haunstetten, Stadt	Augsburg	Bay	5 080	9 247	16 750	+ 229,7	+ 81,1
324	Dülmen, Stadt	Coesfeld	NrhW	10 479	11 638	16 740	+ 59,7	+ 43,8
325	Troisdorf, Stadt	Siegkreis	NrhW	11 180	13 229	16 664	+ 49,1	+ 26,0
326	Bietigheim, Stadt	Ludwigsburg	BaWü	9 070	12 325	16 649	+ 83,6	+ 35,1
327	Salzfluren, Bad, Stadt	Lemgo	NrhW	11 502	14 842	16 575	+ 44,1	+ 11,7
328	Sprendlingen, Stadt	Offenbach	Hess	8 146	10 004	16 571	+ 103,4	+ 65,6
329	Neuburg a.d. Donau, Stadt		Bay	9 616	13 966	16 461	+ 71,2	+ 17,9
330	Osterode am Harz, Stadt	Osterode am Harz	Ndsa	9 190	15 682	16 160	+ 75,8	+ 3,0
331	Schöningen, Stadt	Helmstedt	Ndsa	10 110	15 583	16 145	+ 59,7	+ 3,6
332	Norden, Stadt	Norden	Ndsa	12 338	18 124	16 144	+ 30,8	- 10,9
333	Schwandorf i. Bay., Stadt		Bay	10 459	13 400	16 062	+ 53,6	+ 19,9
334	Uetersen, Stadt	Pinneberg	SchH	7 788	15 442	16 032	+ 105,9	+ 3,8
335	Bad Oldesloe, Stadt	Stormarn	SchH	8 281	14 944	15 988	+ 93,1	+ 7,0
336	Brake (Unterweser), Stadt	Wesermarsch	Ndsa	11 252	15 611	15 939	+ 41,7	+ 2,1
337	Warendorf, Stadt	Warendorf	NrhW	9 659	15 174	15 833	+ 63,9	+ 4,3
338	Neumarkt i.d.OPf., Stadt		Bay	10 555	12 177	15 795	+ 49,6	+ 29,7
339	Ingelheim am Rhein, Stadt	Bingen	RhPf	11 035	13 254	15 792	+ 43,1	+ 19,1
340	Buxtehude, Stadt	Stade	Ndsa	7 410	13 677	15 735	+ 112,3	+ 15,0
341	Ibbenbüren, Stadt	Tecklenburg	NrhW	9 015	13 763	15 676	+ 73,9	+ 13,9
342	Eislingen/Fils, Stadt	Göppingen	BaWü	9 342	13 399	15 648	+ 67,5	+ 16,8
343	Schifferstadt, Stadt	Speyer	RhPf	11 315	13 242	15 636	+ 38,2	+ 18,1
344	Ganderkesee	Oldenburg (Oldenburg)	Ndsa	9 168	15 214	15 620	+ 70,4	+ 2,7
345	Limburg a.d. Lahn, Stadt	Limburg	Hess	11 781	15 419	15 578	+ 32,2	+ 1,0
346	Langenberg, Stadt	Düsseldorf-Mettmann	NrhW	10 749	14 796	15 549	+ 44,7	+ 5,1
347	Borghorst, Stadt	Steinfurt	NrhW	10 869	14 723	15 527	+ 42,9	+ 5,5
348	Marktreidwitz, Stadt		Bay	11 791	15 953	15 523	+ 31,7	- 2,7
349	Honnet am Rhein, Bad, Stadt	Siegkreis	NrhW	9 281	13 948	15 500	+ 67,0	+ 11,1
350	Tailfingen, Stadt	Balingen	BaWü	10 991	12 696	15 459	+ 40,7	+ 21,8
351	Westerstede	Ammerland	Ndsa	10 354	16 726	15 372	+ 48,5	- 8,1
352	Hagloch	Neustadt an der Weinstraße	RhPf	10 971	12 291	15 350	+ 39,9	+ 24,9
353	Neckarsulm, Stadt	Heilbronn	BaWü	8 593	9 319	15 299	+ 78,0	+ 64,2
354	Clausthal-Zellerfeld, Berg- stadt	Zellerfeld	Ndsa	11 312	16 851	15 300	+ 35,3	- 9,2
355	Bad Schwartau, Stadt	Eutin	SchH	8 033	15 604	15 287	+ 90,3	- 2,0
356	Altenböge-Bönen	Unna	NrhW	7 064	11 155	15 237	+ 115,7	+ 36,6
357	Cloppenburg, Stadt	Cloppenburg	Ndsa	8 901	13 822	15 214	+ 70,9	+ 10,1
358	Goch, Stadt	Kleve	NrhW	13 674	12 989	15 195	+ 11,1	+ 17,0
359	Höxter, Stadt	Höxter	NrhW	9 456	14 606	15 156	+ 60,3	+ 3,8
360	Süchteln, Stadt	Kempfen-Krefeld	NrhW	11 350	13 656	15 126	+ 33,3	+ 10,8
361	Korbach, Stadt	Waldeck	Hess	7 731	12 074	15 084	+ 95,1	+ 24,9
362	Friedrichsthal	Saarbrücken	Saar	13 600	16 096	15 037	+ 10,6	- 6,6
363	Klafeld	Siegen	NrhW	8 293	11 055	15 026	+ 81,2	+ 35,9
364	Papenburg, Stadt	Aschendorf-Hümmling	Ndsa	11 678	15 135	15 014	+ 28,6	- 0,8
365	Schwetzingen, Stadt	Mannheim	BaWü	10 983	14 068	14 992	+ 36,5	+ 6,6
366	Merkstein	Aachen	NrhW	9 377	11 925	14 934	+ 59,3	+ 25,2
367	Hoengen	Aachen	NrhW	10 634	11 538	14 932	+ 40,4	+ 29,4
368	Meppen, Stadt	Meppen	Ndsa	8 444	11 764	14 924	+ 76,7	+ 26,9
369	Stadthagen, Stadt	Schaumburg-Lippe	Ndsa	8 590	14 024	14 865	+ 73,1	+ 6,0
370	Rösrath	Rheinisch-Bergischer Kreis	NrhW	6 164	11 290	14 801	+ 140,1	+ 31,1

1) Für die Gemeinden des Saarlandes Stand am 14.11.1951.

#### 4. Gemeinden mit einer Wohnbevölkerung von 2 000 und mehr Einwohnern nach der Größe

Lfd. Nr.	Gemeinde	Landkreis	Land	Wohnbevölkerung			Zu- (+) bzw. Abnahme (-) 1961 gegenüber	
				17.5.1939	13.9.1950 <sup>1)</sup>	6.6.1961	1939	1950
				Anzahl			%	
371	Weingarten, Stadt	Ravensburg	BaWü	10 381	11 858	14 783	+ 42,4	+ 24,7
372	Herringen	Unna	NrhW	11 055	14 745	14 769	+ 33,6	+ 0,2
373	Haltern, Stadt	Recklinghausen	NrhW	10 106	12 732	14 712	+ 45,6	+ 15,6
374	Jülich, Stadt	Jülich	NrhW	11 587	9 260	14 687	+ 26,8	+ 58,6
375	Rheinfelden, Stadt	Säckingen	BaWü	7 452	9 084	14 642	+ 96,5	+ 61,2
376	Göggingen, Markt	Augburg	Bay	7 739	11 370	14 589	+ 88,5	+ 28,3
377	Kohlscheid	Aachen	NrhW	12 593	14 286	14 491	+ 15,1	+ 1,4
378	Neustadt in Holstein, Stadt	Oldenburg (Holstein)	SchH	9 094	15 102	14 466	+ 59,1	- 4,2
379	Wiedenbrück, Stadt	Wiedenbrück	NrhW	8 082	12 260	14 465	+ 79,0	+ 18,0
380	Rotenburg (Hannover), Stadt	Rotenburg (Hannover)	Ndsa	7 894	13 476	14 464	+ 83,2	+ 7,3
381	Büderich	Grevenbroich	NrhW	6 801	9 917	14 450	+ 112,5	+ 45,7
382	Traunstein, Stadt		Bay	11 714	14 611	14 394	+ 22,9	- 1,5
383	Gohfeld	Herford	NrhW	10 446	14 539	14 390	+ 37,8	- 1,0
384	Crailsheim, Stadt	Crailsheim	BaWü	10 977	10 133	14 387	+ 31,1	+ 42,0
385	Misburg	Hannover	Ndsa	8 256	10 880	14 375	+ 74,1	+ 32,1
386	Soltau, Stadt	Soltau	Ndsa	8 300	14 560	14 366	+ 73,1	- 1,3
387	Nördlingen, Stadt		Bay	8 785	13 425	14 350	+ 63,3	+ 6,9
388	Bad Pyrmont, Stadt	Hameln-Pyrmont	Ndsa	8 853	16 264	14 343	+ 62,0	- 11,8
389	Leichlingen (Rheinland), Stadt	Rhein-Wupper-Kreis	NrhW	8 158	11 424	14 340	+ 75,8	+ 25,5
390	Selm	Lüdinghausen	NrhW	10 552	13 877	14 245	+ 35,0	+ 2,7
391	Vilbel, Bad, Stadt	Friedberg	Hess	6 257	8 600	14 237	+ 127,5	+ 65,5
392	Rastede	Ammerland	Ndsa	8 793	14 435	14 235	+ 61,9	- 1,4
393	Püttlingen	Saarbrücken	Saar	12 920	13 985	14 220	+ 10,1	+ 1,7
394	Dormagen	Grevenbroich	NrhW	5 545	8 939	14 217	+ 156,4	+ 59,0
395	Freudenstadt, Stadt	Freudenstadt	BaWü	10 999	10 689	14 213	+ 29,2	+ 33,0
396	Hofheim a. Ts., Stadt	Main-Taunus-Kreis	Hess	7 562	10 179	14 178	+ 87,5	+ 39,3
397	Oeynhausen, Bad, Stadt	Minden	NrhW	10 885	9 529	14 121	+ 29,7	+ 48,2
398	Bendorf, Stadt	Koblenz	RhPf	10 699	11 980	14 018	+ 31,0	+ 17,0
399	Hückeswagen, Stadt	Rhein-Wupper-Kreis	NrhW	9 491	13 512	13 970	+ 47,2	+ 3,4
400	Baesweiler	Selkankreis Geilenkirchen-Heinsberg	NrhW	7 897	9 453	13 962	+ 76,8	+ 47,7
401	Weißenburg i. Bay., Stadt		Bay	8 760	13 807	13 902	+ 58,7	+ 0,7
402	Heppenheim a.d. Bergstraße, Stadt	Bergstraße	Hess	9 530	13 111	13 876	+ 45,6	+ 5,8
403	Erkrath	Düsseldorf-Mettmann	NrhW	6 705	8 831	13 866	+ 106,8	+ 57,0
404	Osterholz-Scharmbeck, Stadt	Osterholz	Ndsa	7 765	12 899	13 856	+ 78,4	+ 7,4
405	Mölln, Stadt	Herzogtum Lauenburg	SchH	6 352	13 721	13 774	+ 116,8	+ 0,4
406	Monheim, Stadt	Rhein-Wupper-Kreis	NrhW	7 849	9 733	13 752	+ 75,2	+ 41,3
407	Senne I	Bielefeld	NrhW	6 292	9 555	13 707	+ 117,8	+ 43,5
408	Gerlingen, Stadt	Leonberg	BaWü	3 669	5 142	13 706	+ 273,6	+ 166,5
409	Griesheim	Darmstadt	Hess	8 193	9 081	13 701	+ 67,2	+ 50,9
410	Wunstorf, Stadt	Neustadt am Rübenberge	Ndsa	6 605	11 260	13 688	+ 107,2	+ 21,6
411	Halver	Altena	NrhW	8 772	12 482	13 684	+ 56,0	+ 9,6
412	Wiesloch, Stadt	Heidelberg	BaWü	7 932	10 926	13 651	+ 72,1	+ 24,9
413	Radolfzell, Stadt	Konstanz	BaWü	8 044	9 712	13 607	+ 69,2	+ 40,1
414	Pfullingen, Stadt	Reutlingen	BaWü	9 143	11 353	13 598	+ 48,7	+ 19,8
415	Rheda, Stadt	Wiedenbrück	NrhW	6 519	9 665	13 468	+ 106,6	+ 39,3
416	Vechta, Stadt	Vechta	Ndsa	8 004	13 097	13 460	+ 68,2	+ 2,8
417	Nauheim, Bad, Stadt	Friedberg	Hess	9 039	13 019	13 431	+ 48,6	+ 3,2
418	Oelde, Stadt	Beckum	NrhW	7 547	11 113	13 419	+ 77,8	+ 20,8
419	Landsberg a. Lech, Stadt		Bay	10 054	11 733	13 413	+ 33,4	+ 14,3
420	Wangen im Allgäu, Stadt	Wangen	BaWü	8 045	10 526	13 317	+ 65,5	+ 26,5
421	Hennef (Sieg)	Siegbkreis	NrhW	8 429	11 342	13 238	+ 57,1	+ 16,7
422	Burscheid, Stadt	Rhein-Wupper-Kreis	NrhW	8 440	11 724	13 220	+ 56,6	+ 12,8
423	Hockenheim, Stadt	Mannheim	BaWü	10 000	12 183	13 213	+ 32,1	+ 8,5
424	Ochtrup, Stadt	Steinfurt	NrhW	9 515	12 530	13 207	+ 38,8	+ 5,4
425	Burghausen, Stadt	Altötting	Bay	7 510	10 367	13 205	+ 75,8	+ 27,4
426	Emmendingen, Stadt	Emmendingen	BaWü	9 893	10 317	13 203	+ 33,5	+ 28,0
427	Bergkamen	Unna	NrhW	8 724	8 551	13 149	+ 50,7	+ 53,8
428	Bad Reichenhall, Stadt		Bay	11 538	13 351	13 147	+ 13,9	- 1,5
429	Kehl, Stadt	Kehl	BaWü	12 199	3 540	13 121	+ 7,6	+ 270,6
430	Alfeld (Leine), Stadt	Alfeld (Leine)	Ndsa	7 531	13 327	13 081	+ 73,7	- 1,8
431	Pfungstadt, Stadt	Darmstadt	Hess	7 959	10 737	13 064	+ 64,1	+ 21,7
432	Wetter (Ruhr), Stadt	Ennepe-Ruhr-Kreis	NrhW	9 689	13 335	13 062	+ 34,8	- 2,0
433	Senne II	Bielefeld	NrhW	2 521	4 202	13 005	+ 415,9	+ 209,5

1) Für die Gemeinden des Saarlandes Stand am 14.11.1951.

## 4. Gemeinden mit einer Wohnbevölkerung von 2 000 und mehr Einwohnern nach der Größe

Lfd. Nr.	Gemeinde	Landkreis	Land	Wohnbevölkerung			Zu- (+) bzw. Ab- nahme (-) 1961 gegenüber	
				17.5.1939	13.9.1950 <sup>1)</sup>	6.6.1961	1939	1950
				Anzahl			%	
434	Walsrode, Stadt	Fallingb.ostel	Ndsa	7 293	13 603	12 996	+ 78,2	- 4,5
435	Aurich (Ostfriesland), Stadt	Aurich (Ostfriesland)	Ndsa	7 465	13 542	12 982	+ 73,9	- 4,1
436	Waldbröl, Stadt	Oberbergischer Kreis	NrhW	7 844	11 203	12 981	+ 65,5	+ 15,9
437	Wipperfürth, Stadt	Rheinisch-Bergischer Kreis	NrhW	7 519	10 537	12 942	+ 72,1	+ 22,8
438	Kempen (Niederrhein), Stadt	Kempen-Krefeld	NrhW	8 746	11 285	12 937	+ 47,9	+ 14,6
439	Hamm	Recklinghausen	NrhW	2 726	4 747	12 935	+ 374,5	+ 172,5
440	Sonthofen, Markt	Sonthofen	Bay	10 121	9 647	12 902	+ 27,5	+ 33,7
441	Garstedt	Pinneberg	SchH	4 633	9 189	12 875	+ 177,9	+ 40,1
442	Lage, Stadt	Detmold	NrhW	7 904	11 112	12 869	+ 62,8	+ 15,8
443	Bad Kissingen, Stadt		Bay	9 887	14 641	12 865	+ 30,1	- 12,1
444	Lauf a.d. Pegnitz, Stadt	Lauf a.d. Pegnitz	Bay	7 815	10 703	12 863	+ 64,6	- 20,2
445	Preetz, Stadt	Plön	SchH	6 616	12 218	12 763	+ 92,9	+ 4,5
446	Türnich	Bergheim (Erft)	NrhW	8 768	11 459	12 754	+ 45,5	+ 11,3
447	Eitorf	Siegbkreis	NrhW	9 242	11 611	12 732	+ 37,8	+ 9,7
448	Olpe, Stadt	Olpe	NrhW	7 561	10 223	12 694	+ 67,9	+ 24,2
449	Lohne (Oldenburg), Stadt	Vechta	Ndsa	8 234	11 993	12 670	+ 53,9	+ 5,6
450	Meschede, Stadt	Meschede	NrhW	6 325	8 878	12 625	+ 99,6	+ 42,2
451	Neustadt b. Coburg, Stadt		Bay	9 605	12 813	12 569	+ 30,9	- 1,9
452	Wegberg	Erkelenz	NrhW	9 004	11 435	12 540	+ 39,3	+ 9,7
453	Ellwangen (Jagst), Stadt	Aalen	BaWü	6 944	10 390	12 538	+ 80,6	+ 20,7
454	Gaggenau, Stadt	Rastatt	BaWü	7 741	7 526	12 537	+ 62,0	+ 66,6
455	Eberbach, Stadt	Heidelberg	BaWü	7 265	11 038	12 492	+ 71,9	+ 13,2
456	Bad Dürkheim, Stadt	Neustadt an der Weinstraße	RhPf	9 587	10 569	12 458	+ 29,9	+ 17,9
457	Burgdorf, Stadt	Burgdorf	Ndsa	6 449	10 942	12 409	+ 92,4	+ 13,4
458	Sankt Tönis	Kempen-Krefeld	NrhW	8 803	11 437	12 407	+ 40,9	+ 8,5
459	Oberlahnstein, Stadt	Loreleykreis	RhPf	9 592	10 382	12 388	+ 29,1	+ 19,3
460	Varel, Stadt	Friesland	Ndsa	8 049	13 939	12 382	+ 53,8	- 11,2
461	Bornheim	Bonn	NrhW	9 301	11 426	12 377	+ 33,1	+ 8,3
462	Glückstadt, Stadt	Steinburg	SchH	9 334	12 683	12 331	+ 32,1	- 2,8
463	Weilheim, Stadt	Weilheim	Bay	7 296	11 145	12 329	+ 69,0	+ 10,6
464	Hüls	Kempen-Krefeld	NrhW	8 925	11 628	12 318	+ 38,0	+ 5,9
465	Borken, Stadt	Borken	NrhW	7 979	8 857	12 254	+ 53,6	+ 38,4
466	Burgsteinfurt, Stadt	Steinfurt	NrhW	8 799	11 837	12 241	+ 39,1	+ 3,4
467	Groß-Gerau, Stadt	Groß-Gerau	Hess	7 150	9 252	12 201	+ 70,6	+ 31,9
468	Merzig, Stadt	Merzig-Wadern	Saar	11 420	11 163	12 139	+ 6,3	+ 8,7
469	Ginsheim-Gustavsburg	Groß-Gerau	Hess	5 730	9 200	12 135	+ 111,8	+ 31,9
470	Mühlacker, Stadt	Vaihingen	BaWü	6 325	9 151	12 071	+ 90,8	+ 31,9
471	Bad Tölz, Stadt	Bad Tölz	Bay	8 789	12 815	12 064	+ 37,3	+ 5,9
472	Seesen, Stadt	Gandersheim	Ndsa	7 424	12 053	12 062	+ 62,5	+ 0,1
473	Wickrath	Grevenbroich	NrhW	8 642	10 158	12 051	+ 39,4	+ 18,6
474	Zirndorf, Stadt	Fürth	Bay	7 797	10 446	11 984	+ 53,7	+ 14,7
475	Oberaden	Unna	NrhW	1 896	3 529	11 948	+ 530,2	+ 238,6
476	Bückeburg, Stadt	Schaumburg-Lippe	Ndsa	7 850	11 772	11 933	+ 52,0	+ 1,4
477	Alzey, Stadt	Alzey	RhPf	9 805	10 555	11 927	+ 21,6	+ 13,0
478	Kelheim, Stadt	Kelheim	Bay	6 509	10 879	11 927	+ 83,2	+ 9,6
479	Brilon, Stadt	Brilon	NrhW	6 940	10 381	11 887	+ 71,3	+ 14,5
480	Kevelaer, Stadt	Geldern	NrhW	9 092	10 556	11 878	+ 30,6	+ 12,5
481	Metzingen, Stadt	Reutlingen	BaWü	7 752	9 660	11 819	+ 52,5	+ 22,3
482	Gräfelting	München	Bay	5 079	9 632	11 808	+ 132,5	+ 22,6
483	Varel-Land	Friesland	Ndsa	8 692	14 422	11 801	+ 35,8	- 18,2
484	Günzburg, Stadt		Bay	6 986	10 202	11 800	+ 68,9	+ 15,7
485	Eilendorf	Aachen	NrhW	9 610	10 532	11 784	+ 22,6	+ 11,9
486	Altlinen	Lüdinghausen	NrhW	4 632	6 432	11 778	+ 154,3	+ 83,1
487	Willich	Kempen-Krefeld	NrhW	8 161	10 869	11 776	+ 44,3	+ 8,3
488	Erkelenz, Stadt	Erkelenz	NrhW	7 171	7 475	11 729	+ 63,6	+ 56,9
489	Winnenden, Stadt	Waiblingen	BaWü	5 783	8 911	11 685	+ 102,1	+ 31,1
490	Bad Segeberg, Stadt	Segeberg	SchH	6 394	12 011	11 673	+ 82,6	- 2,8
491	Balingen, Stadt	Balingen	BaWü	6 285	8 242	11 647	+ 85,3	+ 41,3
492	Mergentheim, Bad, Stadt	Mergentheim	BaWü	7 674	10 184	11 608	+ 51,3	+ 14,0
493	Herbede, Stadt	Ennepe-Ruhr-Kreis	NrhW	7 036	9 461	11 566	+ 64,4	+ 22,2
494	Overath	Rheinisch-Bergischer Kreis	NrhW	6 511	10 537	11 544	+ 77,3	+ 9,6
495	Munster	Soltau	Ndsa	4 841	8 332	11 517	+ 137,9	+ 38,2
496	Barsinghausen	Hannover	Ndsa	5 733	10 252	11 476	+ 100,2	+ 11,9
497	Westerholt, Stadt	Recklinghausen	NrhW	8 370	9 563	11 398	+ 36,2	+ 19,2

1) Für die Gemeinden des Saarlandes Stand am 14.11.1951.

4. Gemeinden mit einer Wohnbevölkerung von 2 000 und mehr Einwohner nach der Größe

Lfd. Nr.	Gemeinde	Landkreis	Land	Wohnbevölkerung			Zu- (+) bzw. Abnahme (-) 1961 gegenüber	
				17.5.1939	13.9.1950 <sup>1)</sup>	6.6.1961	1939	1950
				Anzahl			%	
498	Gauting . . . . .	Starnberg . . . . .	Bay	4 680	8 645	11 394	+ 143,5	+ 31,8
499	Ratzeburg, Stadt . . . . .	Herzogtum Lauenburg . . . . .	SchH	6 133	12 502	11 359	+ 85,2	- 9,1
500	Geseke, Stadt . . . . .	Lippstadt . . . . .	NrhW	7 563	11 040	11 358	+ 50,2	+ 2,9
501	Plochingen, Stadt . . . . .	Eglingen . . . . .	BaWü	5 446	8 148	11 358	+ 108,6	+ 39,4
502	Mosbach, Stadt . . . . .	Mosbach . . . . .	BaWü	5 480	8 994	11 343	+ 107,0	+ 26,1
503	Wertheim, Stadt . . . . .	Tauberbischofsheim . . . . .	BaWü	5 434	9 789	11 329	+ 108,5	+ 15,7
504	Säckingen, Stadt . . . . .	Säckingen . . . . .	BaWü	6 513	7 808	11 326	+ 73,9	+ 45,1
505	Lindlar . . . . .	Rheinisch-Bergischer Kreis . . . . .	NrhW	7 346	10 589	11 321	+ 54,1	+ 6,9
506	Erding, Stadt . . . . .	Erding . . . . .	Bay	7 192	8 628	11 281	+ 56,9	+ 30,7
507	Lichtenfels, Stadt . . . . .	Lichtenfels . . . . .	Bay	8 264	11 602	11 270	+ 36,4	- 2,9
508	Schönholthausen . . . . .	Meschede . . . . .	NrhW	7 589	10 305	11 248	+ 48,2	+ 9,2
509	Kelsterbach, Stadt . . . . .	Groß-Gerau . . . . .	Hess	5 829	8 373	11 228	+ 92,6	+ 34,1
510	Großauheim, Stadt . . . . .	Hanau . . . . .	Hess	7 542	10 299	11 219	+ 48,8	+ 8,9
511	Wildungen, Bad, Stadt . . . . .	Waldeck . . . . .	Hess	7 239	11 379	11 210	+ 54,9	- 1,5
512	Bad Harzburg, Stadt . . . . .	Wolfenbüttel . . . . .	Ndsa	6 617	13 233	11 201	+ 69,3	- 15,4
513	Dillingen a.d. Donau, Stadt . . . . .	. . . . .	Bay	6 559	8 802	11 158	+ 70,1	+ 26,8
514	Riegelsberg . . . . .	Saarbrücken . . . . .	Saar	8 441	10 350	11 158	+ 32,2	+ 7,8
515	Rothenburg ob der Tauber, Stadt . . . . .	. . . . .	Bay	9 176	11 214	11 134	+ 21,3	- 0,7
516	Herzberg am Harz, Stadt . . . . .	Osterode am Harz . . . . .	Ndsa	5 505	9 606	11 096	+ 101,6	+ 15,5
517	Lohr a. Main, Stadt . . . . .	Lohr a. Main . . . . .	Bay	7 120	11 167	11 078	+ 55,6	- 0,8
518	Wiebelskirchen . . . . .	Ottweiler . . . . .	Saar	9 756	11 166	11 042	+ 13,2	- 1,1
519	Attendorn, Stadt . . . . .	Olpe . . . . .	NrhW	6 341	8 452	11 002	+ 73,5	+ 30,2
520	Sankt Georgen im Schwarzwald, Stadt . . . . .	Villingen . . . . .	BaWü	5 900	6 687	10 954	+ 85,7	+ 63,8
521	Diepholz, Stadt . . . . .	Grafschaft Diepholz . . . . .	Ndsa	6 516	9 589	10 918	+ 67,6	+ 13,9
522	Neureut (Baden) . . . . .	Karlsruhe . . . . .	BaWü	5 112	6 655	10 908	+ 113,4	+ 63,9
523	Wasserralfingen, Stadt . . . . .	Aalen . . . . .	BaWü	6 141	8 841	10 903	+ 77,5	+ 23,3
524	Waldshut, Stadt . . . . .	Waldshut . . . . .	BaWü	6 554	8 255	10 883	+ 66,1	+ 31,8
525	Bürrstadt . . . . .	Bergstraße . . . . .	Hess	8 221	10 142	10 871	+ 32,2	+ 7,2
526	Münchberg, Stadt . . . . .	Münchberg . . . . .	Bay	7 545	11 075	10 848	+ 43,8	- 2,0
527	Friedberg, Stadt . . . . .	Friedberg . . . . .	Bay	6 488	9 443	10 838	+ 67,0	+ 14,8
528	Giengen an der Brenz, Stadt . . . . .	Heidenheim . . . . .	BaWü	3 900	6 627	10 825	+ 177,6	+ 63,3
529	Stadt Allendorf, Landkreis Marburg . . . . .	Marburg . . . . .	Hess	1 497	4 058	10 824	+ 623,0	+ 166,7
530	Plön, Stadt . . . . .	Plön . . . . .	SchH	6 338	9 779	10 818	+ 70,7	+ 10,6
531	Reinbek, Stadt . . . . .	Stormarn . . . . .	SchH	4 032	9 436	10 806	+ 168,0	+ 14,5
532	Rottenburg, Stadt . . . . .	Tübingen . . . . .	BaWü	7 750	9 446	10 786	+ 39,2	+ 14,2
533	Gersthofen, Markt . . . . .	Augsburg . . . . .	Bay	4 584	6 528	10 783	+ 135,2	+ 65,2
534	Mühlldorf a. Inn, Stadt . . . . .	Mühlldorf a. Inn . . . . .	Bay	7 672	10 427	10 781	+ 40,5	+ 3,4
535	Lendringsen . . . . .	Iserlohn . . . . .	NrhW	6 070	7 989	10 754	+ 77,2	+ 34,6
536	Massen . . . . .	Unna . . . . .	NrhW	5 512	7 088	10 731	+ 94,7	+ 51,4
537	Donaueschingen, Stadt . . . . .	Donaueschingen . . . . .	BaWü	8 901	7 941	10 715	+ 20,4	+ 34,9
538	Lauenburg/Elbe, Stadt . . . . .	Herzogtum Lauenburg . . . . .	SchH	6 015	11 207	10 713	+ 78,1	- 4,4
539	Duderstadt, Stadt . . . . .	Duderstadt . . . . .	Ndsa	6 615	11 451	10 709	+ 61,9	- 6,5
540	Füssen, Stadt . . . . .	Füssen . . . . .	Bay	8 934	10 182	10 700	+ 19,8	+ 5,1
541	Bünde, Stadt . . . . .	Herford . . . . .	NrhW	7 053	9 859	10 695	+ 51,6	+ 8,5
542	Dillenburg, Stadt . . . . .	Dillkreis . . . . .	Hess	6 788	10 116	10 658	+ 57,0	+ 5,4
543	Meinerzhagen . . . . .	Altena . . . . .	NrhW	4 735	7 212	10 634	+ 124,6	+ 47,4
544	Eichstätt, Stadt . . . . .	. . . . .	Bay	8 150	10 883	10 625	+ 30,4	- 2,4
545	Sankt Wendel, Stadt . . . . .	Sankt Wendel . . . . .	Saar	11 874	10 651	10 590	- 10,8	- 0,6
546	Quierschied . . . . .	Saarbrücken . . . . .	Saar	9 339	10 060	10 555	+ 13,0	+ 4,9
547	Harksheide . . . . .	Stormarn . . . . .	SchH	2 801	6 059	10 544	+ 276,4	+ 74,0
548	Schloß Neuhaus . . . . .	Paderborn . . . . .	NrhW	7 948	10 107	10 538	+ 32,6	+ 4,3
549	Kirchhundem . . . . .	Olpe . . . . .	NrhW	7 960	10 068	10 531	+ 32,3	+ 4,6
550	Kierspe . . . . .	Altena . . . . .	NrhW	6 847	9 030	10 530	+ 53,8	+ 16,6
551	Welper . . . . .	Ennepe-Ruhr-Kreis . . . . .	NrhW	5 907	7 990	10 530	+ 78,3	+ 31,8
552	Überlingen, Stadt . . . . .	Überlingen . . . . .	BaWü	6 512	8 348	10 501	+ 61,3	+ 25,8
553	Lübbecke, Stadt . . . . .	Lübbecke . . . . .	NrhW	6 073	8 549	10 498	+ 72,9	+ 22,8
554	Starnberg, Stadt . . . . .	Starnberg . . . . .	Bay	5 846	9 234	10 497	+ 79,6	+ 13,7
555	Kelkheim, Stadt . . . . .	Main-Taunus-Kreis . . . . .	Hess	5 387	7 782	10 489	+ 94,7	+ 34,8
556	Dingolfing, Stadt . . . . .	Dingolfing . . . . .	Bay	4 802	7 770	10 456	+ 117,7	+ 34,6
557	Espelkamp, Stadt . . . . .	Lübbecke . . . . .	NrhW	1 072	2 784	10 454	+ 875,2	+ 275,5
558	Bramsche, Stadt . . . . .	Bersenbrück . . . . .	Ndsa	5 266	8 882	10 376	+ 97,0	+ 16,8

1) Für die Gemeinden des Saarlandes Stand am 14.11. 1951.

#### 4. Gemeinden mit einer Wohnbevölkerung von 2 000 und mehr Einwohnern nach der Größe

Lfd. Nr.	Gemeinde	Landkreis	Land	Wohnbevölkerung			Zu- (+) bzw. Ab- nahme (-) 1961 gegenüber	
				17.5.1939	13.9.1950 <sup>1)</sup>	6.6.1961	1939	1950
				Anzahl			%	
559	Penzberg, Stadt	Weilheim	Bay	6 774	9 935	10 346	+ 52,7	+ 4,1
560	Roth b. Nürnberg, Stadt	Schwabach	Bay	6 573	8 910	10 281	+ 56,4	+ 15,4
561	Ehingen (Donau), Stadt	Ehingen	BaWü	5 764	7 787	10 266	+ 78,1	+ 31,8
562	Volmarstein	Ennepe-Ruhr-Kreis	NrhW	6 500	8 500	10 259	+ 57,8	+ 20,7
563	Epe	Ahaus	NrhW	7 622	9 875	10 258	+ 34,6	+ 3,9
564	Moosburg, Stadt	Freising	Bay	5 218	8 677	10 240	+ 96,2	+ 18,0
565	Duisdorf	Bonn	NrhW	4 872	4 630	10 215	+ 109,7	+ 120,6
566	Geldern, Stadt	Geldern	NrhW	6 901	7 503	10 209	+ 47,9	+ 36,1
567	Springe, Stadt	Springe	Ndsa	4 506	8 229	10 207	+ 126,5	+ 24,0
568	Haar	München	Bay	6 178	8 799	10 204	+ 65,2	+ 16,0
569	Kronach, Stadt	Kronach	Bay	6 773	9 451	10 204	+ 50,7	+ 8,0
570	Donauwörth, Stadt	Donauwörth	Bay	5 997	8 667	10 200	+ 70,1	+ 17,7
571	Sarstedt, Stadt	Hildesheim-Marienburg	Ndsa	5 744	9 760	10 196	+ 77,5	+ 4,5
572	Rehau, Stadt	Rehau	Bay	6 726	9 898	10 167	+ 51,2	+ 2,7
573	Bergen-Enkheim	Hanau	Hess	6 326	8 130	10 158	+ 60,6	+ 24,9
574	Wiehl	Oberbergischer Kreis	NrhW	6 618	9 505	10 148	+ 53,3	+ 6,8
575	Hiltrup	Münster	NrhW	4 678	7 348	10 137	+ 116,7	+ 38,0
576	Herborn, Stadt	Dillkreis	Hess	6 478	9 573	10 124	+ 56,3	+ 5,8
577	Bad Lauterberg im Harz, Stadt	Osterode am Harz	Ndsa	7 456	10 921	10 118	+ 35,7	- 7,4
578	Betzdorf, Stadt	Altenkirchen (Westerwald)	RhPf	8 802	9 124	10 114	+ 14,9	+ 10,9
579	Lobberich	Kempen-Krefeld	NrhW	7 387	9 384	10 112	+ 36,9	+ 7,8
580	Wendlingen am Neckar	Nürtingen	BaWü	4 757	7 125	10 087	+ 112,0	+ 41,6
581	Wenden	Olpe	NrhW	6 649	8 141	10 085	+ 51,7	+ 23,9
582	Öhringen, Stadt	Öhringen	BaWü	4 582	7 475	10 050	+ 119,3	+ 34,4
583	Immenstadt i. Allgäu, Stadt	Sonthofen	Bay	6 790	9 236	10 049	+ 48,0	+ 8,8
725 Gemeinden mit 5 000 bis unter 10 000 Einwohnern								
584	Bretten, Stadt	Karlsruhe	BaWü	5 623	8 697	9 978	+ 77,4	+ 14,7
585	Edewecht	Ammerland	Ndsa	7 119	9 509	9 968	+ 40,0	+ 4,8
586	Herzogenaurach, Stadt	Höchstädt a.d. Aisch	Bay	4 940	7 174	9 941	+ 101,2	+ 38,6
587	Alsfeld, Stadt	Alsfeld	Hess	6 028	8 628	9 940	+ 64,9	+ 15,2
588	Butzbach, Stadt	Friedberg	Hess	6 954	8 640	9 938	+ 42,9	+ 15,0
589	Rheinberg (Rheinland), Stadt	Moers	NrhW	5 411	7 086	9 920	+ 83,3	+ 40,0
590	Flörsheim, Stadt	Main-Taunus-Kreis	Hess	6 769	9 007	9 890	+ 46,1	+ 9,8
591	Kronshagen	Rendsburg	SchH	3 503	6 011	9 890	+ 182,3	+ 64,5
592	Elspe	Olpe	NrhW	7 157	9 459	9 843	+ 37,5	+ 4,1
593	Schortens	Friesland	Ndsa	5 484	8 867	9 805	+ 78,8	+ 10,6
594	Holzwickede	Unna	NrhW	7 061	8 963	9 759	+ 38,2	+ 8,9
595	Lauterbach, Stadt	Lauterbach	Hess	5 632	9 305	9 741	+ 73,0	+ 4,7
596	Großenkneten	Oldenburg (Oldenburg)	Ndsa	5 729	9 317	9 738	+ 70,0	+ 4,5
597	Bischofsheim	Groß-Gerau	Hess	6 438	7 813	9 731	+ 51,1	+ 24,5
598	Walldorf, Stadt	Groß-Gerau	Hess	4 447	6 211	9 731	+ 118,8	+ 56,7
599	Ahaus, Stadt	Ahaus	NrhW	6 421	7 703	9 725	+ 51,5	+ 26,2
600	Rinteln, Stadt	Grafschaft Schaumburg	Ndsa	5 790	10 067	9 711	+ 67,7	- 3,5
601	Winsen (Luhe), Stadt	Harburg	Ndsa	5 528	8 995	9 703	+ 75,5	+ 7,9
602	Bad Ems, Stadt	Unterlahnkreis	RhPf	7 726	9 308	9 700	+ 25,6	+ 4,2
603	Calw, Stadt	Calw	BaWü	6 160	7 416	9 690	+ 57,3	+ 30,7
604	Wardenburg	Oldenburg (Oldenburg)	Ndsa	5 624	9 155	9 683	+ 72,3	+ 5,8
605	Seligenstadt, Stadt	Offenbach	Hess	6 039	8 269	9 647	+ 59,7	+ 16,7
606	Diez, Stadt	Unterlahnkreis	RhPf	7 121	8 092	9 643	+ 35,4	+ 19,2
607	Elversberg	Ottweiler	Saar	7 368	9 010	9 627	+ 30,7	+ 6,8
608	Hechingen, Stadt	Hechingen	BaWü	5 684	7 186	9 590	+ 68,7	+ 33,5
609	Kirn, Stadt	Kreuznach	RhPf	7 974	8 753	9 575	+ 20,1	+ 9,4
610	Röthenbach a.d. Pegnitz, Stadt	Lauf a.d. Pegnitz	Bay	7 115	8 633	9 573	+ 34,5	+ 10,9
611	Gadderbaum	Bielefeld	NrhW	7 935	9 470	9 560	+ 20,5	+ 1,0
612	Steinheim am Main, Stadt	Offenbach	Hess	6 889	8 782	9 540	+ 38,5	+ 8,6
613	Büdelsdorf	Rendsburg	SchH	5 686	9 589	9 538	+ 67,7	- 0,5
614	Dieburg, Stadt	Dieburg	Hess	6 584	8 562	9 532	+ 44,8	+ 11,3
615	Eiserfeld	Siegen	NrhW	6 578	8 635	9 506	+ 44,5	+ 10,1
616	Stockelsdorf	Eutin	SchH	5 792	10 775	9 505	+ 64,1	- 11,8
617	Wittlich, Stadt	Wittlich	RhPf	9 209	8 274	9 501	+ 3,2	+ 14,8
618	Marbach am Neckar, Stadt	Ludwigsburg	BaWü	4 354	6 341	9 492	+ 118,0	+ 49,7
619	Lüdinghausen, Stadt	Lüdinghausen	NrhW	5 792	8 076	9 456	+ 63,3	+ 17,1

1) Für die Gemeinden des Saarlandes Stand am 14.11.1951.

## 4. Gemeinden mit einer Wohnbevölkerung von 2 000 und mehr Einwohnern nach der Größe

Lfd. Nr.	Gemeinde	Landkreis	Land	Wohnbevölkerung			Zu- (+) bzw. Ab- nahme (-) 1961 gegenüber	
				17.5. 1939	13.9. 1950 <sup>1)</sup>	6.6. 1961	1939	1950
				Anzahl			%	
620	Quickborn	Pinneberg	SchH	3 982	8 104	9 437	+ 137,0	+ 16,4
621	Jever, Stadt	Friesland	Ndsa	6 938	10 720	9 382	+ 35,2	- 12,5
622	Saulgau, Stadt	Saulgau	BaWü	5 666	7 594	9 368	+ 65,3	+ 23,4
623	Bexbach	Homburg	Saar	6 920	7 805	9 357	+ 35,2	+ 19,9
624	Sigmaringen, Stadt	Sigmaringen	BaWü	5 664	6 578	9 345	+ 65,0	+ 42,1
625	Oldenburg (Holstein), Stadt	Oldenburg (Holstein)	SchH	5 026	9 665	9 338	+ 85,8	- 3,4
626	Wernau (Neckar)	Eglingen	BaWü	2 814	4 325	9 330	+ 231,6	+ 115,7
627	Freilassing, Stadt	Laufen	Bay	4 829	7 214	9 322	+ 93,0	+ 29,2
628	Murrhardt, Stadt	Backnang	BaWü	4 642	7 137	9 321	+ 100,8	+ 30,6
629	Kirchhellen	Recklinghausen	NrhW	6 330	8 709	9 318	+ 47,2	+ 7,0
630	Damme	Vechta	Ndsa	6 533	9 921	9 314	+ 42,6	- 6,1
631	Malente	Eutin	SchH	5 425	11 798	9 309	+ 71,6	- 21,1
632	Bremervörde, Stadt	Bremervörde	Ndsa	4 972	8 833	9 296	+ 87,0	+ 5,2
633	Herzogenrath, Stadt	Aachen	NrhW	7 927	9 586	9 296	+ 17,3	- 3,0
634	Gunzenhausen, Stadt	Gunzenhausen	Bay	5 940	9 033	9 283	+ 56,3	+ 2,8
635	Melle, Stadt	Melle	Ndsa	5 646	9 047	9 283	+ 64,4	+ 2,6
636	Bergneustadt, Stadt	Oberbergischer Kreis	NrhW	4 183	6 330	9 276	+ 121,8	+ 46,5
637	Cham, Stadt	Cham	Bay	6 052	9 198	9 249	+ 52,8	+ 0,6
638	Ebersbach an der Fils	Göppingen	BaWü	4 475	6 949	9 242	+ 106,5	+ 33,0
639	Warburg, Stadt	Warburg	NrhW	6 591	10 850	9 236	+ 40,1	- 14,9
640	Wildeshausen, Stadt	Oldenburg (Oldenburg)	Ndsa	5 386	9 188	9 226	+ 71,3	+ 0,4
641	Altötting, Stadt	Altötting	Bay	5 835	9 031	9 224	+ 58,1	+ 2,1
642	Wiescherhöfen	Unna	NrhW	6 372	8 020	9 223	+ 44,7	+ 15,0
643	Trossingen, Stadt	Tuttlingen	BaWü	6 408	7 503	9 220	+ 43,9	+ 22,9
644	Baiersbronn	Freudenstadt	BaWü	7 218	8 113	9 217	+ 27,7	+ 13,6
645	Landstuhl, Stadt	Kaiserslautern	RhPf	7 411	6 903	9 210	+ 24,3	+ 33,4
646	Schötmar, Stadt	Lemgo	NrhW	5 714	7 858	9 204	+ 61,1	+ 17,1
647	Fröndenber, Stadt	Unna	NrhW	5 997	7 789	9 193	+ 53,3	+ 18,0
648	Rumeln - Kaldenhausen	Moers	NrhW	2 779	3 925	9 188	+ 230,6	+ 134,1
649	Sechtem	Bonn	NrhW	6 443	8 155	9 163	+ 42,2	+ 12,4
650	Bühl, Stadt	Bühl	BaWü	6 932	7 735	9 140	+ 31,9	+ 18,2
651	Neustadt am Rübenberge, Stadt	Neustadt am Rübenberge	Ndsa	4 036	7 815	9 122	+ 126,0	+ 16,7
652	Brand	Aachen	NrhW	6 833	8 082	9 115	+ 33,4	+ 12,8
653	Heeren - Werve	Unna	NrhW	4 933	6 694	9 108	+ 84,6	+ 36,1
654	Löningen	Cloppenburg	Ndsa	7 258	10 291	9 107	+ 25,5	- 11,5
655	Ottweiler, Stadt	Ottweiler	Saar	7 278	8 636	9 098	+ 25,0	+ 5,3
656	Peißenberg, Markt	Weilheim	Bay	6 336	8 307	9 098	+ 43,6	+ 9,5
657	Bedburg, Stadt	Bergheim (Erft)	NrhW	6 050	8 253	9 090	+ 50,2	+ 10,1
658	Jöllenebeck	Bielefeld	NrhW	6 345	8 517	9 084	+ 43,2	+ 6,7
659	Mettingen	Tecklenburg	NrhW	6 104	8 405	9 059	+ 48,4	+ 7,8
660	Mörfelden	Groß - Gerau	Hess	5 409	7 091	9 042	+ 67,2	+ 27,5
661	Warstein, Stadt	Arnsberg	NrhW	5 674	7 854	9 041	+ 59,3	+ 15,1
662	Letter	Hannover	Ndsa	3 774	6 646	9 038	+ 139,5	+ 36,0
663	Bielstein (Rheinland)	Oberbergischer Kreis	NrhW	6 402	8 738	9 017	+ 40,8	+ 3,2
664	Altenkessel	Saarbrücken	Saar	8 452	8 864	9 003	+ 6,5	+ 1,6
665	Wunsiedel, Stadt	Wunsiedel	Bay	6 312	8 894	8 977	+ 42,2	+ 0,9
666	Geilenkirchen, Stadt	Selbkantkreis Geilenkirchen - Heinsberg	NrhW	6 873	6 712	8 963	+ 30,4	+ 33,5
667	Niedermarsberg, Stadt	Brilon	NrhW	5 794	8 470	8 962	+ 54,7	+ 5,8
668	Neustadt a.d. Aisch, Stadt	Neustadt a.d. Aisch	Bay	5 634	8 453	8 924	+ 58,4	+ 5,6
669	Lorsch	Bergstraße	Hess	6 514	8 149	8 918	+ 36,9	+ 9,4
670	Neubeckum	Beckum	NrhW	4 954	7 212	8 917	+ 80,0	+ 23,6
671	Ennigerloh	Beckum	NrhW	4 832	7 256	8 897	+ 84,1	+ 22,6
672	Ratekau	Eutin	SchH	4 699	9 249	8 883	+ 89,0	- 4,0
673	Nagold, Stadt	Calw	BaWü	5 001	6 216	8 880	+ 77,6	+ 42,9
674	Broichweiden	Aachen	NrhW	7 685	8 402	8 867	+ 15,4	+ 5,5
675	Heiligenhafen, Stadt	Oldenburg (Holstein)	SchH	5 345	9 243	8 863	+ 65,8	- 4,1
676	Schenefeld	Pinneberg	SchH	2 944	5 844	8 834	+ 200,1	+ 51,2
677	Sprockhövel	Ennepe - Ruhr - Kreis	NrhW	6 061	7 675	8 834	+ 45,8	+ 15,1
678	Herrenberg, Stadt	Böblingen	BaWü	3 689	6 292	8 833	+ 139,4	+ 40,4
679	Schongau, Stadt	Schongau	Bay	3 647	6 599	8 832	+ 142,2	+ 33,8
680	Oker, Stadt	Wolfenbüttel	Ndsa	4 739	8 105	8 788	+ 85,4	+ 8,4
681	Gersweiler	Saarbrücken	Saar	7 146	8 493	8 773	+ 22,8	+ 3,3
682	Ottobrunn	München	Bay	1 773	4 628	8 770	+ 394,6	+ 89,5

1) Für die Gemeinden des Saarlandes Stand am 14.11.1951.

## 4. Gemeinden mit einer Wohnbevölkerung von 2 000 und mehr Einwohnern nach der Größe

Lfd. Nr.	Gemeinde	Landkreis	Land	Wohnbevölkerung			Zu- (+) bzw. Ab- nahme (-) 1961 gegenüber	
				17.5.1939	13.9.1950 <sup>1)</sup>	6.6.1961	1939	1950
				Anzahl			%	
683	Lippspringe, Bad, Stadt . . . .	Paderborn . . . . .	NrhW	5 604	8 253	8 762	+ 56,4	+ 6,2
684	Bad Neustadt a.d. Saale, Stadt . . . . .	Bad Neustadt a.d. Saale . . . .	Bay	3 405	7 123	8 755	+ 157,1	+ 22,9
685	Ditzingen . . . . .	Leonberg . . . . .	BaWü	3 373	5 009	8 725	+ 158,7	+ 74,2
686	Waldkraiburg, Stadt . . . . .	Mühldorf a. Inn . . . . .	Bay	—	2 480	8 716	—	+ 251,5
687	Laupheim, Stadt . . . . .	Biberach . . . . .	BaWü	5 832	7 371	8 712	+ 49,4	+ 18,2
688	Ahrweiler, Stadt . . . . .	Ahrweiler . . . . .	RhPf	6 993	7 615	8 695	+ 24,3	+ 14,2
689	Neuenkirchen . . . . .	Steinfurt . . . . .	NrhW	5 855	7 938	8 693	+ 48,5	+ 9,5
690	Schrobenhausen, Stadt . . . . .	Schrobenhausen . . . . .	Bay	5 193	7 966	8 690	+ 67,3	+ 9,1
691	Westerland, Stadt . . . . .	Südtondern . . . . .	SchH	5 560	9 567	8 689	+ 56,3	— 9,2
692	Langensfeld . . . . .	Hanau . . . . .	Hess	6 335	8 535	8 656	+ 36,6	+ 1,4
693	Pfaffenhofen a.d. Ilm, Stadt . .	Pfaffenhofen a.d. Ilm . . . . .	Bay	5 297	7 370	8 642	+ 63,1	+ 17,3
694	Brunsbüttelkoog, Stadt . . . . .	Süderdithmarschen . . . . .	SchH	5 425	9 805	8 634	+ 59,2	— 11,9
695	Straelen, Stadt . . . . .	Geldern . . . . .	NrhW	7 300	8 776	8 632	+ 18,2	— 1,6
696	Bergheim (Erft), Stadt . . . . .	Bergheim (Erft) . . . . .	NrhW	4 918	7 045	8 631	+ 75,5	+ 22,5
697	Waldkirch, Stadt . . . . .	Emmendingen . . . . .	BaWü	5 982	7 087	8 630	+ 44,3	+ 21,8
698	Boppard, Stadt . . . . .	Sankt Goar . . . . .	RhPf	6 457	8 151	8 602	+ 33,2	+ 5,5
699	Bad Neuenahr, Stadt . . . . .	Ahrweiler . . . . .	RhPf	5 369	6 690	8 600	+ 60,2	+ 28,6
700	Friedrichshall, Bad, Stadt . . .	Heilbronn . . . . .	BaWü	5 062	7 285	8 582	+ 69,5	+ 17,8
701	Buchholz in der Nordheide, Stadt . . . . .	Harburg . . . . .	Ndsa	3 113	6 723	8 574	+ 175,4	+ 27,5
702	Fischbach b. Nürnberg . . . . .	Nürnberg . . . . .	Bay	3 811	5 416	8 572	+ 124,9	+ 58,3
703	Königslutter am Elm, Stadt . .	Helmstedt . . . . .	Ndsa	5 823	9 096	8 567	+ 47,1	— 5,8
704	Asperg, Stadt . . . . .	Ludwigsburg . . . . .	BaWü	4 399	6 155	8 565	+ 94,7	+ 39,2
705	Urach, Stadt . . . . .	Reutlingen . . . . .	BaWü	5 550	7 269	8 556	+ 54,2	+ 17,7
706	Hochheim a.M., Stadt . . . . .	Main-Taunus-Kreis . . . . .	Hess	4 495	6 283	8 555	+ 90,3	+ 36,2
707	Geismar . . . . .	Göttingen . . . . .	Ndsa	4 922	4 708	8 552	+ 73,8	+ 81,6
708	Weserkappeln . . . . .	Tecklenburg . . . . .	NrhW	5 558	8 323	8 542	+ 53,7	+ 2,6
709	Fritzlar, Stadt . . . . .	Fritzlar-Homburg . . . . .	Hess	6 468	6 851	8 539	+ 32,0	+ 24,6
710	Lauffen am Neckar, Stadt . . .	Heilbronn . . . . .	BaWü	5 450	7 073	8 533	+ 56,6	+ 20,6
711	Avenwedde . . . . .	Wiedenbrück . . . . .	NrhW	4 402	6 201	8 528	+ 93,7	+ 37,5
712	Mittenwald, Markt . . . . .	Garmisch-Partenkirchen . . . .	Bay	7 057	8 031	8 516	+ 20,7	+ 6,0
713	Kornthal, Stadt . . . . .	Leonberg . . . . .	BaWü	3 913	6 441	8 510	+ 117,5	+ 32,1
714	Lauringen (Donau), Stadt . . . .	Dillingen a.d. Donau . . . . .	Bay	5 607	7 933	8 503	+ 51,6	+ 7,2
715	Mindelheim, Stadt . . . . .	Mindelheim . . . . .	Bay	5 601	7 823	8 459	+ 51,0	+ 8,1
716	Stadtlonn, Stadt . . . . .	Ahaus . . . . .	NrhW	6 776	6 641	8 450	+ 24,7	+ 27,2
717	Kapellen . . . . .	Moers . . . . .	NrhW	2 313	3 199	8 433	+ 264,6	+ 163,6
718	Vöhringen . . . . .	Illertissen . . . . .	Bay	3 905	6 127	8 411	+ 115,4	+ 37,3
719	Höhr-Grenzhausen, Stadt . . .	Unterwesterwaldkreis . . . . .	RhPf	5 936	7 026	8 402	+ 41,5	+ 19,6
720	Schwalbach/Saar . . . . .	Saarlouis . . . . .	Saar	6 453	7 310	8 402	+ 30,2	+ 14,9
721	Plattling, Stadt . . . . .	Deggendorf . . . . .	Bay	6 109	8 290	8 366	+ 36,9	+ 0,9
722	Ennigloh . . . . .	Herford . . . . .	NrhW	5 921	8 024	8 362	+ 41,2	+ 4,2
723	Ladenburg, Stadt . . . . .	Mannheim . . . . .	BaWü	5 221	7 125	8 338	+ 59,7	+ 17,0
724	Obersdorf, Markt . . . . .	Sonthofen . . . . .	Bay	5 447	8 134	8 326	+ 52,9	+ 2,4
725	Achim, Stadt . . . . .	Verden . . . . .	Ndsa	4 634	7 599	8 316	+ 79,5	+ 9,4
726	Breyell . . . . .	Kempen-Krefeld . . . . .	NrhW	5 970	7 590	8 316	+ 39,3	+ 9,6
727	Hersbruck, Stadt . . . . .	Hersbruck . . . . .	Bay	5 541	8 946	8 302	+ 49,8	— 7,2
728	Ziegelhausen . . . . .	Heidelberg . . . . .	BaWü	4 831	7 162	8 302	+ 71,8	+ 15,9
729	Nellingen auf den Fildern . . .	Eßlingen . . . . .	BaWü	2 704	4 107	8 286	+ 206,4	+ 101,8
730	Helmbrechts, Stadt . . . . .	Münchberg . . . . .	Bay	6 428	8 352	8 283	+ 28,9	— 0,8
731	Mutterstadt . . . . .	Ludwigshafen am Rhein . . . . .	RhPf	6 228	6 983	8 270	+ 32,8	+ 18,4
732	Saarwellingen . . . . .	Saarlouis . . . . .	Saar	6 025	6 469	8 266	+ 37,2	+ 27,8
733	Kaldenkirchen, Stadt . . . . .	Kempen-Krefeld . . . . .	NrhW	5 489	7 137	8 263	+ 50,5	+ 15,8
734	Hofgeismar, Stadt . . . . .	Hofgeismar . . . . .	Hess	5 738	8 286	8 245	+ 43,7	— 0,5
735	Kolbermoor, Markt . . . . .	Bad Aibling . . . . .	Bay	5 748	7 850	8 232	+ 43,2	+ 4,9
736	Melsungen, Stadt . . . . .	Melsungen . . . . .	Hess	5 103	7 625	8 215	+ 61,0	+ 7,7
737	Furth i. Wald, Stadt . . . . .	Cham . . . . .	Bay	6 584	9 543	8 212	+ 24,7	— 13,9
738	Oesede . . . . .	Osnabrück . . . . .	Ndsa	4 771	6 564	8 177	+ 71,4	+ 24,6
739	Bad Windsheim, Stadt . . . . .	Uffenheim . . . . .	Bay	5 487	7 821	8 166	+ 48,8	+ 4,4
740	Gressenich . . . . .	Aachen . . . . .	NrhW	7 065	6 944	8 158	+ 15,5	+ 17,5
741	Pegnitz, Stadt . . . . .	Pegnitz . . . . .	Bay	3 950	6 825	8 143	+ 106,2	+ 19,3
742	Lindenberg i. Allgäu, Stadt . .	Lindau (Bodensee) . . . . .	Bay	5 362	6 668	8 134	+ 51,7	+ 22,0
743	Vlotho, Stadt . . . . .	Herford . . . . .	NrhW	5 752	8 151	8 124	+ 41,2	— 0,3
744	Anrath . . . . .	Kempen-Krefeld . . . . .	NrhW	5 704	7 326	8 116	+ 42,3	+ 10,8
745	Schüttorf, Stadt . . . . .	Grafschaft Bentheim . . . . .	Ndsa	5 560	7 730	8 100	+ 45,7	+ 4,8

<sup>1)</sup> Für die Gemeinden des Saarlandes Stand am 14.11.1951.

## 4. Gemeinden mit einer Wohnbevölkerung von 2 000 und mehr Einwohnern nach der Größe

Lfd. Nr.	Gemeinde	Landkreis	Land	Wohnbevölkerung			Zu- (+) bzw. Ab- nahme (-) 1961 gegenüber	
				17.5.1939	13.9.1950 <sup>1)</sup>	6.6.1961	1939	1950
				Anzahl			%	
746	Burglengenfeld, Stadt	Burglengenfeld	Bay	5 143	6 737	8 099	+ 57,5	+ 20,2
747	Miltenberg, Stadt	Miltenberg	Bay	4 986	8 333	8 088	+ 62,2	- 2,9
748	Weeze	Geldern	NrhW	5 562	6 470	8 080	+ 45,3	+ 24,9
749	Frankenberg-Eder, Stadt	Frankenberg	Hess	4 816	7 361	8 075	+ 67,7	+ 9,7
750	Zwiesel, Stadt	Regen	Bay	5 885	8 347	8 068	+ 37,1	- 3,3
751	Idstein, Stadt	Untertaunuskreis	Hess	4 446	6 773	8 043	+ 80,9	+ 18,8
752	Uhingen	Göppingen	BaWü	3 717	5 965	8 041	+ 116,3	+ 34,8
753	Niederlahnstein, Stadt	Loreleykreis	RhPf	6 814	6 041	8 033	+ 17,9	+ 33,0
754	Meldorf, Stadt	Süderdithmarschen	SchH	5 203	9 609	8 031	+ 54,4	- 16,4
755	Odenthal	Rheinisch-Bergischer Kreis	NrhW	4 142	6 106	8 015	+ 93,5	+ 31,3
756	Marktoberdorf, Stadt	Marktoberdorf	Bay	2 902	4 991	7 990	+ 175,3	+ 60,1
757	Oberkochen	Aalen	BaWü	2 002	3 681	7 979	+ 298,6	+ 116,8
758	Langenau, Stadt	Ulm	BaWü	4 350	6 468	7 974	+ 83,3	+ 23,3
759	Witzenhausen, Stadt	Witzenhausen	Hess	5 400	8 395	7 940	+ 47,0	- 5,4
760	Waldniel	Kempen-Krefeld	NrhW	5 821	7 479	7 924	+ 36,1	+ 5,9
761	Barmstedt, Stadt	Pinneberg	SchH	4 455	8 896	7 921	+ 77,8	- 11,0
762	Peiting, Markt	Schongau	Bay	5 112	6 933	7 915	+ 54,8	+ 14,2
763	Tirschenreuth, Stadt	Tirschenreuth	Bay	5 502	7 539	7 913	+ 43,8	+ 5,0
764	Sankt Mang	Kempten (Allgäu)	Bay	5 869	7 736	7 909	+ 34,8	+ 2,2
765	Attendorn-Land	Olpe	NrhW	5 653	6 858	7 906	+ 39,9	+ 15,3
766	Plankstadt	Mannheim	BaWü	5 806	7 294	7 905	+ 36,2	+ 8,4
767	Hude (Oldenburg)	Oldenburg (Oldenburg)	Ndsa	4 663	8 302	7 903	+ 69,5	- 4,8
768	Driburg (Westf.), Bad, Stadt	Höxter	NrhW	4 900	7 226	7 898	+ 61,2	+ 9,3
769	Marieneide	Oberbergischer Kreis	NrhW	4 463	6 754	7 892	+ 76,8	+ 16,8
770	Hövelhof	Paderborn	NrhW	4 451	6 434	7 886	+ 77,2	+ 22,6
771	Weende	Göttingen	Ndsa	4 279	5 458	7 883	+ 84,2	+ 44,4
772	Krumbach (Schwaben), Stadt	Krumbach (Schwaben)	Bay	3 770	6 420	7 877	+ 108,9	+ 22,7
773	Dinkelsbühl, Stadt	Dinkelsbühl	Bay	4 809	7 279	7 874	+ 63,7	+ 8,2
774	Sandhausen	Heidelberg	BaWü	4 820	6 811	7 871	+ 63,3	+ 15,6
775	Quakenbrück, Stadt	Bersenbrück	Ndsa	7 678	8 537	7 857	+ 2,3	- 8,0
776	Schopfheim, Stadt	Lörrach	BaWü	4 557	5 576	7 845	+ 72,2	+ 40,7
777	Grünstadt, Stadt	Frankenthal (Pfalz)	RhPf	5 614	6 182	7 843	+ 39,7	+ 26,9
778	Blaubeuren, Stadt	Ulm	BaWü	5 180	7 452	7 832	+ 51,2	+ 5,1
779	Künzelsau, Stadt	Künzelsau	BaWü	3 869	6 236	7 830	+ 102,4	+ 25,6
780	Treysa, Stadt	Ziegenhain	Hess	4 294	7 350	7 813	+ 82,0	+ 6,3
781	Brühl	Mannheim	BaWü	4 314	5 648	7 807	+ 81,0	+ 38,2
782	Schwarzenbek, Stadt	Herzogtum Lauenburg	SchH	2 304	6 740	7 803	+ 238,7	+ 15,8
783	Brebach-Fechingen	Saarbrücken	Saar	6 304	6 866	7 783	+ 23,5	+ 13,4
784	Malsch	Karlsruhe	BaWü	4 942	6 403	7 767	+ 57,2	+ 21,3
785	Gelnhausen, Kreisstadt	Gelnhausen	Hess	5 712	8 247	7 756	+ 35,8	- 6,0
786	Osterath	Kempen-Krefeld	NrhW	4 313	5 526	7 748	+ 79,6	+ 40,2
787	Rotenburg a.d. Fulda, Stadt	Rotenburg	Hess	4 189	6 985	7 738	+ 84,7	+ 10,8
788	Lintorf	Düsseldorf-Mettmann	NrhW	3 667	6 263	7 722	+ 110,6	+ 23,3
789	Oberasbach	Fürth	Bay	2 851	4 751	7 717	+ 170,7	+ 62,4
790	Weingarten (Baden)	Karlsruhe	BaWü	5 223	6 895	7 715	+ 47,7	+ 11,9
791	Walldorf, Stadt	Heidelberg	BaWü	4 531	6 009	7 714	+ 70,2	+ 28,4
792	Horrem	Bergheim (Erft)	NrhW	4 742	6 369	7 689	+ 62,1	+ 20,7
793	Bad Münster am Deister, Stadt	Springe	Ndsa	4 113	7 278	7 680	+ 86,7	+ 5,5
794	Steinhagen	Halle (Westf.)	NrhW	3 896	6 260	7 677	+ 97,0	+ 22,6
795	Geisenheim, Stadt	Rheingaukreis	Hess	4 408	6 678	7 672	+ 74,0	+ 14,9
796	Rhede	Borken	NrhW	5 072	6 712	7 669	+ 51,2	+ 14,3
797	Rheinbach, Stadt	Bonn	NrhW	4 278	5 472	7 660	+ 79,1	+ 40,0
798	Oberkirch, Stadt	Offenburg	BaWü	5 350	6 365	7 654	+ 43,1	+ 20,3
799	Zeven, Stadt	Bremervörde	Ndsa	3 233	6 609	7 653	+ 136,7	+ 15,8
800	Bühlertal	Bühl	BaWü	6 085	6 423	7 647	+ 25,7	+ 19,1
801	Waldsassen, Stadt	Tirschenreuth	Bay	5 352	7 808	7 639	+ 42,7	- 2,2
802	Apen	Ammerland	Ndsa	6 169	8 553	7 626	+ 23,6	- 10,8
803	Soden am Taunus, Bad, Stadt	Main-Taunus-Kreis	Hess	3 818	6 567	7 626	+ 99,7	+ 16,1
804	Ober-Ramstadt, Stadt	Darmstadt	Hess	5 599	7 613	7 610	+ 35,9	- 0,0
805	Ründeroth	Oberbergischer Kreis	NrhW	4 647	7 068	7 555	+ 62,6	+ 6,9
806	Bous/Saar	Saarlouis	Saar	6 047	6 306	7 551	+ 24,9	+ 19,7
807	Bad Wörishofen, Stadt	Mindelheim	Bay	4 309	6 876	7 549	+ 75,2	+ 9,8
808	Bebra, Stadt	Rotenburg	Hess	4 831	7 404	7 549	+ 56,3	+ 2,0
809	Büttgen	Grevenbroich	NrhW	4 743	6 268	7 548	+ 59,1	+ 20,4
810	Halle (Westf.), Stadt	Halle (Westf.)	NrhW	3 528	6 026	7 542	+ 113,8	+ 25,2

1) Für die Gemeinden des Saarlandes Stand am 14.11. 1951.



## 4. Gemeinden mit einer Wohnbevölkerung von 2 000 und mehr Einwohnern nach der Größe

Lfd. Nr.	Gemeinde	Landkreis	Land	Wohnbevölkerung			Zu- (+) bzw. Ab- nahme (-) 1961 gegenüber	
				17.5.1939	13.9.1950 <sup>1)</sup>	6.6.1961	1939	1950
				Anzahl			%	
811	Töging a. Inn	Altötting	Bay	3 624	7 242	7 536	+ 107,9	+ 4,1
812	Eningen unter Achalm	Reutlingen	BaWü	4 884	6 148	7 515	+ 53,9	+ 22,2
813	Oberndorf am Neckar, Stadt	Rottweil	BaWü	6 652	6 169	7 511	+ 12,9	+ 21,8
814	Winz	Ennepe-Ruhr-Kreis	NrhW	5 877	7 341	7 499	+ 27,6	+ 2,2
815	Germersheim, Stadt	Germersheim	RhPf	5 854	5 037	7 482	+ 27,8	+ 48,5
816	Timmendorfer Strand	Eutin	SchH	3 310	9 890	7 472	+ 125,7	- 24,4
817	Engelskirchen	Rheinisch-Bergischer Kreis	NrhW	4 617	6 015	7 457	+ 61,5	+ 24,0
818	Stein b. Nürnberg	Nürnberg	Bay	4 967	6 672	7 455	+ 50,1	+ 11,7
819	Herdorf	Altenkirchen (Westerwald)	RhPf	5 581	6 367	7 425	+ 33,0	+ 16,6
820	Bad Aibling, Stadt	Bad Aibling	Bay	5 628	7 872	7 416	+ 31,8	- 5,8
821	Schriesheim	Mannheim	BaWü	4 289	6 026	7 414	+ 72,9	+ 23,0
822	Wehr, Stadt	Säckingen	BaWü	4 335	4 974	7 413	+ 71,0	+ 49,0
823	Recke	Tecklenburg	NrhW	4 417	6 000	7 408	+ 67,7	+ 23,5
824	Furtwangen, Stadt	Donaueschingen	BaWü	5 119	5 459	7 404	+ 44,6	+ 35,6
825	Gimborn	Oberbergischer Kreis	NrhW	4 028	5 950	7 403	+ 83,8	+ 24,4
826	Grünwald	München	Bay	2 307	5 134	7 402	+ 220,8	+ 44,2
827	Eckenhagen	Oberbergischer Kreis	NrhW	5 551	7 460	7 401	+ 33,3	- 0,8
828	Sundern (Sauerland)	Arnsberg	NrhW	4 284	5 696	7 398	+ 72,7	+ 29,9
829	Bissingen an der Enz	Ludwigsburg	BaWü	3 321	4 949	7 396	+ 122,7	+ 49,4
830	Seelze	Hannover	Ndsa	3 722	6 447	7 386	+ 98,4	+ 14,6
831	Rünthe	Unna	NrhW	6 201	8 041	7 383	+ 19,1	- 8,2
832	Korschenbroich	Grevenbroich	NrhW	4 842	6 146	7 376	+ 52,3	+ 20,0
833	Ochsenfurt, Stadt	Ochsenfurt	Bay	4 294	6 563	7 374	+ 71,7	+ 12,4
834	Eltville am Rhein, Stadt	Rheingaukreis	Hess	4 420	6 878	7 372	+ 66,8	+ 7,2
835	Eppelheim	Heidelberg	BaWü	4 141	5 437	7 367	+ 77,9	+ 35,5
836	Schwarzenbach a.d. Saale, Stadt	Hof	Bay	5 034	7 446	7 364	+ 46,3	- 1,1
837	Morsbach	Oberbergischer Kreis	NrhW	5 853	6 876	7 357	+ 25,7	+ 7,0
838	Walldürn, Stadt	Buchen	BaWü	4 101	6 084	7 356	+ 79,4	+ 20,9
839	Geretsried	Wolfrahtshausen	Bay	-	2 260	7 341	-	+ 224,8
840	Norderney, Stadt	Norden	Ndsa	6 977	7 519	7 341	+ 5,2	- 2,4
841	Halstenbek	Pinneberg	SchH	3 668	6 514	7 337	+ 100,0	+ 12,6
842	Sulingen, Stadt	Grafschaft Diepholz	Ndsa	3 405	6 567	7 331	+ 115,3	+ 11,6
843	Bitburg, Stadt	Bitburg	RhPf	6 185	4 849	7 326	+ 18,4	+ 51,1
844	Dinklage	Vechta	Ndsa	5 201	7 655	7 315	+ 40,6	- 4,4
845	Feucht, Markt	Nürnberg	Bay	3 231	4 703	7 307	+ 126,2	+ 55,4
846	Laurensberg	Aachen	NrhW	4 846	6 421	7 303	+ 50,7	+ 13,7
847	Orb, Bad, Stadt	Gelnhausen	Hess	5 307	7 160	7 299	+ 37,5	+ 1,9
848	Vorsfelde, Stadt	Helmstedt	Ndsa	2 113	4 099	7 291	+ 245,1	+ 77,9
849	Königstein i. Ts., Stadt	Obertraunuskreis	Hess	3 658	6 140	7 278	+ 99,0	+ 18,5
850	Bargel	Cloppenburg	Ndsa	5 864	7 286	7 275	+ 24,1	- 0,2
851	Ahrensböök	Eutin	SchH	5 063	10 169	7 274	+ 43,7	- 28,5
852	Leimen	Heidelberg	BaWü	4 178	5 957	7 261	+ 73,8	+ 21,9
853	Schwabmünchen, Stadt	Schwabmünchen	Bay	4 169	6 404	7 260	+ 74,1	+ 13,4
854	Leutkirch, Stadt	Wangen	BaWü	4 864	6 079	7 247	+ 49,0	+ 19,2
855	Remagen, Stadt	Ahrweiler	RhPf	5 490	6 107	7 244	+ 31,9	+ 18,6
856	Mennighüffen	Herford	NrhW	5 766	7 455	7 239	+ 25,5	- 2,9
857	Obernkirchen, Stadt	Grafschaft Schaumburg	Ndsa	4 818	7 788	7 224	+ 49,9	- 7,2
858	Hau	Kleve	NrhW	5 285	4 417	7 218	+ 36,6	+ 63,4
859	Grefrath b. Krefeld	Kempen-Krefeld	NrhW	5 293	6 615	7 208	+ 36,2	+ 9,0
860	Königsbrunn	Schwabmünchen	Bay	3 026	4 550	7 204	+ 138,1	+ 58,3
861	Rüdesheim am Rhein, Stadt	Rheingaukreis	Hess	5 766	6 377	7 195	+ 24,8	+ 12,8
862	Wissen	Altenkirchen (Westerwald)	RhPf	6 123	6 600	7 195	+ 17,5	+ 9,0
863	Vreden, Stadt	Ahaus	NrhW	5 175	6 011	7 182	+ 38,8	+ 19,5
864	Ammeloe	Ahaus	NrhW	5 392	6 764	7 170	+ 33,0	+ 6,0
865	Bischofswiesen	Berchtesgaden	Bay	4 573	6 637	7 166	+ 56,7	+ 8,0
866	Weinsberg, Stadt	Heilbronn	BaWü	4 555	6 037	7 166	+ 57,3	+ 18,7
867	Kerpen, Stadt	Bergheim (Erft)	NrhW	4 077	5 196	7 156	+ 75,5	+ 37,7
868	Wolfrahtshausen, Stadt	Wolfrahtshausen	Bay	2 839	4 891	7 146	+ 151,7	+ 46,1
869	Heepen	Bielefeld	NrhW	3 535	5 171	7 145	+ 102,1	+ 38,2
870	Neckargemünd, Stadt	Heidelberg	BaWü	3 862	6 331	7 139	+ 84,9	+ 12,8
871	Bobingen, Markt	Schwabmünchen	Bay	3 585	5 843	7 136	+ 99,1	+ 22,1
872	Süßen	Göppingen	BaWü	3 925	5 946	7 123	+ 81,5	+ 19,8
873	Ludweiler/Warndt	Saarbrücken	Saar	5 153	6 276	7 116	+ 38,1	+ 13,4
874	Schiefbahn	Kempen-Krefeld	NrhW	4 707	6 190	7 114	+ 51,1	+ 14,9

1) Für die Gemeinden des Saarlandes Stand am 14.11.1951.

## 4. Gemeinden mit einer Wohnbevölkerung von 2 000 und mehr Einwohnern nach der Größe

Lfd. Nr.	Gemeinde	Landkreis	Land	Wohnbevölkerung			Zur (+) bzw. Ab- nahme (−) 1961 gegenüber	
				17.5.1939	13.9.1950 <sup>1)</sup>	6.6.1961	1939	1950
				Anzahl			%	
875	Hausham	Miesbach	Bay	5 473	7 072	7 109	+ 29,9	+ 0,5
876	Trostberg, Stadt	Traunstein	Bay	3 989	6 154	7 109	+ 78,2	+ 15,5
877	Gernsheim, Stadt	Groß-Gerau	Hess	4 905	6 378	7 104	+ 44,8	+ 11,4
878	Kirchen-Wehbach (Sieg)	Altenkirchen (Westerwald)	RhPf	5 532	6 491	7 104	+ 28,4	+ 9,4
879	Kronberg (Ts.), Stadt	Obertaunuskreis	Hess	3 917	6 246	7 094	+ 81,1	+ 13,6
880	Polsum	Recklinghausen	NrhW	4 306	5 318	7 088	+ 64,6	+ 33,3
881	Kirrlach	Bruchsal	BaWü	4 873	6 134	7 082	+ 45,3	+ 15,5
882	Bockhorn	Friesland	Ndsa	5 171	7 839	7 074	+ 36,8	− 9,8
883	Dörnigheim	Hanau	Hess	2 746	4 289	7 073	+ 157,6	+ 64,9
884	Konz, Stadt	Saarburg	RhPf	6 792	6 600	7 062	+ 4,0	+ 7,0
885	Leinfelden	Böblingen	BaWü	1 908	2 379	7 062	+ 270,1	+ 196,8
886	Tettngang, Stadt	Tettngang	BaWü	4 409	5 306	7 050	+ 59,9	+ 32,9
887	Ensdorf	Saarlouis	Saar	5 964	6 186	7 049	+ 18,2	+ 14,0
888	Oberpleis	Siegbkreis	NrhW	4 607	6 062	7 048	+ 53,0	+ 16,3
889	Stadtoldendorf, Stadt	Holzminden	Ndsa	4 249	7 724	7 045	+ 65,8	− 8,8
890	Bruckmühl	Bad Aibling	Bay	4 758	6 874	7 031	+ 47,8	+ 2,3
891	Simbach a. Inn, Stadt	Pfarrkirchen	Bay	5 030	7 484	7 015	+ 39,5	− 6,3
892	Hattersheim	Main-Taunus-Kreis	Hess	3 154	4 218	7 002	+ 122,0	+ 66,0
893	Markgröningen, Stadt	Ludwigsburg	BaWü	3 772	4 972	7 002	+ 85,6	+ 40,8
894	Blomberg, Stadt	Detmold	NrhW	5 100	6 935	6 999	+ 37,2	+ 0,9
895	Tauberbischofsheim, Stadt	Tauberbischofsheim	BaWü	3 609	5 824	6 996	+ 93,8	+ 20,1
896	Kellinghusen, Stadt	Steinburg	SchH	4 747	9 150	6 986	+ 47,2	− 23,7
897	Leeste	Grafschaft Hoya	Ndsa	4 554	6 433	6 976	+ 53,2	+ 8,4
898	Haßlinghausen	Ennepe-Ruhr-Kreis	NrhW	4 493	5 745	6 961	+ 54,9	+ 21,2
899	Isny, Stadt	Wangen	BaWü	3 998	5 101	6 954	+ 73,9	+ 36,3
900	Spaichingen, Stadt	Tuttlingen	BaWü	4 024	4 905	6 953	+ 72,8	+ 41,8
901	Harsewinkel, Stadt	Warendorf	NrhW	3 770	5 183	6 950	+ 84,4	+ 34,1
902	Fallersleben, Stadt	Gifhorn	Ndsa	2 625	5 030	6 949	+ 164,7	+ 38,2
903	Großostheim, Markt	Aschaffenburg	Bay	4 332	5 866	6 948	+ 60,4	+ 18,4
904	Liblar	Euskirchen	NrhW	4 426	5 618	6 946	+ 56,9	+ 23,6
905	Sande	Friesland	Ndsa	4 588	7 841	6 945	+ 51,4	− 11,4
906	Groß-Umstadt, Stadt	Dieburg	Hess	3 880	5 780	6 931	+ 78,6	+ 19,9
907	Cochem, Stadt	Cochem	RhPf	5 255	5 808	6 927	+ 31,8	+ 19,3
908	Essen (Oldenburg)	Cloppenburg	Ndsa	5 298	8 175	6 911	+ 30,4	− 15,5
909	Köllerbach	Saarbrücken	Saar	5 217	5 850	6 911	+ 32,5	+ 18,1
910	Neustadt im Schwarzwald, Stadt	Hochschwarzwald	BaWü	4 978	5 837	6 903	+ 38,7	+ 18,3
911	Heusweiler	Saarbrücken	Saar	4 959	5 822	6 902	+ 39,2	+ 18,6
912	Stadtbergen	Augsburg	Bay	2 737	4 039	6 891	+ 151,8	+ 70,6
913	Gröbenzell	Fürstenfeldbruck	Bay	2 743	5 275	6 884	+ 151,0	+ 30,5
914	Vallendar, Stadt	Koblenz	RhPf	5 647	6 808	6 867	+ 21,6	+ 0,9
915	Schneverdingen	Soltau	Ndsa	3 272	5 766	6 861	+ 109,7	+ 19,0
916	Oftersheim	Mannheim	BaWü	4 067	5 384	6 860	+ 68,7	+ 27,4
917	Schmelz	Saarlouis	Saar	5 150	5 912	6 856	+ 33,1	+ 16,0
918	Sankt Mauritz	Münster	NrhW	4 353	6 993	6 853	+ 57,4	− 2,0
919	Rellingen	Pinneberg	SchH	3 469	6 894	6 837	+ 97,1	− 0,8
920	Tiengen (Oberrhein), Stadt	Waldshut	BaWü	3 779	4 706	6 832	+ 80,8	+ 45,2
921	Pullach i. Isartal	München	Bay	3 054	5 538	6 819	+ 123,3	+ 23,1
922	Haßfurt, Stadt	Haßfurt	Bay	3 841	6 295	6 815	+ 77,4	+ 8,3
923	Stukenbrock	Paderborn	NrhW	2 756	4 560	6 792	+ 146,4	+ 48,9
924	Besigheim, Stadt	Ludwigsburg	BaWü	3 911	5 308	6 774	+ 73,2	+ 27,6
925	Heimbach-Weis	Neuwied	RhPf	5 165	5 766	6 767	+ 31,0	+ 17,4
926	Syke, Stadt	Grafschaft Hoya	Ndsa	3 666	6 596	6 767	+ 84,6	+ 2,6
927	Hersel	Bonn	NrhW	3 742	4 879	6 749	+ 80,4	+ 38,3
928	Much	Siegbkreis	NrhW	5 713	7 275	6 748	+ 18,1	− 7,2
929	Kirchweyhe	Grafschaft Hoya	Ndsa	3 881	6 607	6 746	+ 73,8	+ 2,1
930	Brauweiler	Köln	NrhW	4 615	5 280	6 742	+ 46,1	+ 27,7
931	Hatten	Oldenburg (Oldenburg)	Ndsa	3 848	6 938	6 742	+ 75,2	− 2,8
932	Glinde	Stormarn	SchH	2 227	5 797	6 738	+ 202,6	+ 16,2
933	Bad Salzdetfurt, Stadt	Hildesheim-Marienburg	Ndsa	2 707	5 638	6 736	+ 148,8	+ 19,5
934	Rodalben, Stadt	Pirmasens	RhPf	5 767	5 850	6 724	+ 16,6	+ 14,9
935	Merchweiler	Ottweiler	Saar	5 824	6 477	6 719	+ 15,4	+ 3,7
936	Biedenkopf, Stadt	Biedenkopf	Hess	3 912	6 251	6 703	+ 71,3	+ 7,2
937	Bentheim, Stadt	Grafschaft Bentheim	Ndsa	4 543	6 751	6 702	+ 47,5	− 0,7
938	Liemke	Wiedenbrück	NrhW	4 018	5 363	6 702	+ 66,8	+ 25,0

1) Für die Gemeinden des Saarlandes Stand am 14.11.1951.

## 4. Gemeinden mit einer Wohnbevölkerung von 2 000 und mehr Einwohnern nach der Größe

Lfd. Nr.	Gemeinde	Landkreis	Land	Wohnbevölkerung			Zu- (+) bzw. Ab- nahme (-) 1961 gegenüber	
				17.5.1939	13.9.1950 1)	6.6.1961	1939	1950
				Anzahl			%	
939	Herrheim bei Landau/Pfalz ..	Landau in der Pfalz .....	PhPf	5 758	5 980	6 701	+ 16,4	+ 12,1
940	Weilburg, Stadt .....	Oberlahnkreis .....	Hess	3 987	6 223	6 694	+ 67,9	+ 7,6
941	Treuchtlingen, Stadt .....	Weißenburg i.Bay. ....	Bay	4 660	5 838	6 689	+ 43,5	+ 14,6
942	Tornesch .....	Pinneberg .....	SchH	3 112	6 189	6 686	+ 114,8	+ 8,0
943	Zetel .....	Friesland .....	Ndsa	4 518	7 287	6 684	+ 47,9	- 8,3
944	Denklingen .....	Oberbergischer Kreis .....	NrhW	4 366	6 115	6 677	+ 52,9	+ 9,2
945	Kornelimünster .....	Aachen .....	NrhW	5 186	6 339	6 670	+ 28,6	+ 5,2
946	Dossenheim .....	Heidelberg .....	BaWü	4 318	5 820	6 661	+ 54,3	+ 14,5
947	Karlsfeld .....	Dachau .....	Bay	1 009	2 024	6 649	+ 559,0	+ 228,5
948	Vienenburg, Stadt .....	Goslar .....	Ndsa	4 499	7 504	6 644	+ 47,7	- 11,5
949	Nordwalde .....	Steinfurt .....	NrhW	4 281	6 411	6 643	+ 55,2	+ 3,6
950	Rohrbach .....	Sankt Ingbert .....	Saar	4 646	5 467	6 642	+ 43,0	+ 21,5
951	Georgsmarienhütte .....	Osnabrück .....	Ndsa	4 239	6 269	6 636	+ 56,5	+ 5,9
952	Groß-Zimmern .....	Dieburg .....	Hess	4 817	6 191	6 635	+ 37,7	+ 7,2
953	Lohfelden .....	Kassel .....	Hess	2 570	5 894	6 624	+ 157,7	+ 12,4
954	Ottermdorf, Stadt .....	Land Hadeln .....	Ndsa	4 058	7 166	6 621	+ 63,2	- 7,6
955	Limburgerhof .....	Ludwigshafen am Rhein .....	RhPf	3 061	4 044	6 614	+ 116,1	+ 63,6
956	Michelstadt, Stadt .....	Erbach .....	Hess	4 085	6 046	6 614	+ 61,9	+ 9,4
957	Schiffweiler .....	Ottweiler .....	Saar	6 217	6 824	6 597	+ 6,1	- 3,3
958	Altenesch .....	Wesermarsch .....	Ndsa	3 945	6 875	6 594	+ 67,1	- 4,1
959	Echterdingen .....	Eglingen .....	BaWü	3 030	4 044	6 583	+ 117,3	+ 62,8
960	Klüppelberg .....	Rheinisch-Bergischer Kreis ..	NrhW	4 453	6 410	6 578	+ 47,7	+ 2,6
961	Goldbach .....	Aschaffenburg .....	Bay,	4 149	5 288	6 575	+ 58,5	+ 24,3
962	Bassum, Stadt .....	Grafschaft Hoya .....	Ndsa	3 928	7 267	6 570	+ 67,3	- 9,6
963	Mörsingen .....	Tübingen .....	BaWü	4 348	4 976	6 568	+ 51,1	+ 32,0
964	Kellen .....	Kleve .....	NrhW	5 034	6 772	6 567	+ 30,5	- 3,0
965	Arzberg, Stadt .....	Wunsiedel .....	Bay	4 585	6 902	6 555	+ 43,0	- 5,0
966	Wickede .....	Soest .....	NrhW	3 334	4 369	6 554	+ 96,6	+ 50,0
967	Lienen .....	Tecklenburg .....	NrhW	4 823	6 893	6 553	+ 35,9	- 4,9
968	Bork .....	Lüdinghausen .....	NrhW	4 092	5 304	6 542	+ 59,9	+ 23,3
969	Emstek .....	Cloppenburg .....	Ndsa	4 910	7 057	6 538	+ 33,2	- 7,4
970	Sinsheim, Stadt .....	Sinsheim .....	BaWü	3 900	5 860	6 532	+ 67,5	+ 11,5
971	Heusenstamm, Stadt .....	Offenbach .....	Hess	3 451	4 661	6 531	+ 89,2	+ 40,1
972	Wiesental .....	Bruchsal .....	BaWü	5 036	5 978	6 528	+ 29,6	+ 9,2
973	Naila, Stadt .....	Naila .....	Bay	4 519	6 419	6 527	+ 44,4	+ 1,7
974	Kahl a. Main .....	Alzenau i.UFr. ....	Bay	3 287	4 624	6 524	+ 98,5	+ 41,1
975	Weißenthurm .....	Koblenz .....	RhPf	4 428	5 093	6 522	+ 47,3	+ 28,1
976	Aichach, Stadt .....	Aichach .....	Bay	4 301	6 203	6 520	+ 51,6	+ 5,1
977	Königswinter, Stadt .....	Siegkreis .....	NrhW	4 628	6 833	6 514	+ 40,8	- 4,7
978	Wasserburg a. Inn, Stadt .....	Wasserburg a. Inn .....	Bay	4 670	6 421	6 512	+ 39,4	+ 1,4
979	Reichenbach an der Fils .....	Eglingen .....	BaWü	2 863	4 517	6 495	+ 126,9	+ 43,8
980	Garrel .....	Cloppenburg .....	Ndsa	4 706	6 615	6 486	+ 37,8	- 2,0
981	Weddinghofen .....	Unna .....	NrhW	963	2 083	6 486	+ 573,5	+ 211,4
982	Müllheim, Stadt .....	Müllheim .....	BaWü	5 400	5 112	6 476	+ 19,9	+ 26,7
983	Birkedorf .....	Düren .....	NrhW	5 708	6 314	6 473	+ 13,4	+ 2,5
984	Waldsee, Bad, Stadt .....	Ravensburg .....	BaWü	4 844	5 553	6 473	+ 33,6	+ 16,6
985	Heppendorf .....	Bergheim (Erft) .....	NrhW	4 359	5 656	6 471	+ 48,5	+ 14,4
986	Ketsch .....	Mannheim .....	BaWü	3 971	5 000	6 471	+ 63,0	+ 29,4
987	Hochdahl .....	Düsseldorf-Mettmann .....	NrhW	3 415	4 811	6 469	+ 89,4	+ 34,5
988	Mitterteich, Stadt .....	Tirschenreuth .....	Bay	4 469	6 523	6 465	+ 44,7	- 0,9
989	Ober-Roden .....	Dieburg .....	Hess	3 672	4 562	6 459	+ 75,9	+ 41,6
990	Welzheim, Stadt .....	Waiblingen .....	BaWü	3 063	4 576	6 458	+ 110,8	+ 41,1
991	Herbrechtingen .....	Heidenheim .....	BaWü	2 611	3 860	6 454	+ 147,2	+ 67,2
992	Gernsbach, Stadt .....	Rastatt .....	BaWü	4 564	5 281	6 446	+ 41,2	+ 22,1
993	Xanten, Stadt .....	Moers .....	NrhW	5 011	5 053	6 446	+ 28,6	+ 27,6
994	Schmidlen .....	Waiblingen .....	BaWü	2 839	3 953	6 424	+ 126,3	+ 62,5
995	Sooden-Allendorf, Bad, Stadt ..	Witzenhausen .....	Hess	4 268	6 645	6 424	+ 50,5	- 3,3
996	Denkendorf .....	Eglingen .....	BaWü	2 685	3 908	6 423	+ 139,2	+ 64,4
997	Spiesen .....	Ottweiler .....	Saar	5 235	5 867	6 422	+ 22,7	+ 9,5
998	Illertissen, Stadt .....	Illertissen .....	Bay	3 010	5 027	6 417	+ 113,2	+ 27,7
999	Laatzen .....	Hannover .....	Ndsa	4 007	5 786	6 415	+ 60,1	+ 10,9
1000	Salach .....	Göppingen .....	BaWü	3 638	5 289	6 413	+ 76,3	+ 21,3
1101	Uslar, Stadt .....	Northeim .....	Ndsa	3 784	6 309	6 402	+ 69,2	+ 1,5

1) Für die Gemeinden des Saarlandes Stand am 14.11.1951.

## 4. Gemeinden mit einer Wohnbevölkerung von 2 000 und mehr Einwohnern nach der Größe

Lfd. Nr.	Gemeinde	Landkreis	Land	Wohnbevölkerung			Zu- (+) bzw. Ab- nahme (-) 1961 gegenüber	
				17.5.1939	13.9.1950 <sup>1)</sup>	6.6.1961	1939	1950
				Anzahl			%	
1 002	Brakel, Stadt	Höxter	NrhW	4 163	6 215	6 391	+ 53,5	+ 2,8
1 003	Quelle	Bielefeld	NrhW	3 806	5 475	6 387	+ 67,8	+ 16,7
1 004	Langelsheim, Stadt	Gandersheim	Ndsa	4 040	6 804	6 385	+ 58,0	- 6,2
1 005	Hochneukirch	Grevenbroich	NrhW	4 989	6 038	6 370	+ 27,7	+ 5,5
1 006	Haaren	Aachen	NrhW	5 000	4 657	6 365	+ 27,3	+ 36,7
1 007	Herzebrock	Wiedenbrück	NrhW	3 976	5 657	6 364	+ 60,1	+ 12,5
1 008	Menden (Rheinland)	Siegkreis	NrhW	4 426	5 123	6 355	+ 43,6	+ 24,0
1 009	Linz am Rhein, Stadt	Neuwied	RhPf	5 465	6 074	6 352	+ 16,2	+ 4,6
1 010	Berleburg, Stadt	Wittgenstein	NrhW	3 482	5 973	6 351	+ 82,4	+ 6,3
1 011	Durmersheim	Rastatt	BaWü	4 678	4 913	6 351	+ 35,8	+ 29,3
1 012	Traunreut, Stadt	Traunstein	Bay	-	1 381	6 350	-	+ 359,8
1 013	Büdingen, Stadt	Büdingen	Hess	4 508	6 415	6 347	+ 40,8	- 1,1
1 014	Visbek	Vechta	Ndsa	4 745	7 297	6 346	+ 33,7	- 13,0
1 015	Heiligenwald	Ottweiler	Saar	4 986	6 010	6 321	+ 26,8	+ 5,2
1 016	Berne	Wesermarsch	Ndsa	5 016	7 481	6 313	+ 25,9	- 15,6
1 017	Wildbad im Schwarzwald, Stadt	Calw	BaWü	4 785	5 424	6 313	+ 31,9	+ 16,4
1 018	Groß Reken	Borken	NrhW	4 119	5 686	6 312	+ 53,2	+ 11,0
1 019	Dietzenbach	Offenbach	Hess	3 695	4 711	6 303	+ 70,6	+ 33,8
1 020	Niebüll, Stadt	Südtondern	SchH	4 207	6 558	6 303	+ 49,8	- 3,9
1 021	Elsfleth, Stadt	Wesermarsch	Ndsa	4 030	6 648	6 293	+ 56,2	- 5,3
1 022	Niederschelden	Siegen	NrhW	3 664	5 028	6 293	+ 71,8	+ 25,2
1 023	Ilvesheim	Mannheim	BaWü	3 195	4 296	6 286	+ 96,7	+ 46,3
1 024	Rosbach	Siegkreis	NrhW	4 656	6 003	6 285	+ 35,0	+ 4,7
1 025	Lenggries	Bad Tölz	Bay	5 517	6 499	6 283	+ 13,9	- 3,3
1 026	Edingen	Mannheim	BaWü	3 546	4 766	6 275	+ 77,0	+ 31,7
1 027	Rehme	Minden	NrhW	4 611	6 429	6 267	+ 35,9	- 2,5
1 028	Kaarst	Grevenbroich	NrhW	3 056	4 159	6 264	+ 105,0	+ 50,6
1 029	Vaihingen an der Enz, Stadt	Vaihingen	BaWü	3 462	5 022	6 262	+ 80,9	+ 24,7
1 030	Egelsbach	Offenbach	Hess	3 623	4 721	6 254	+ 72,6	+ 32,5
1 031	Mülheim	Koblenz	RhPf	4 695	5 503	6 251	+ 33,1	+ 13,6
1 032	Donzdorf	Göppingen	BaWü	3 393	5 353	6 246	+ 84,1	+ 16,7
1 033	Nachrodt-Wiblingswerde	Altena	NrhW	4 195	5 725	6 226	+ 48,4	+ 8,8
1 034	Hess.-Lichtenau, Stadt	Witzenhausen	Hess	3 508	5 057	6 224	+ 77,4	+ 23,1
1 035	Montabaur, Stadt	Unterwesterwaldkreis	RhPf	4 733	5 053	6 220	+ 31,4	+ 23,1
1 036	Bordesholm	Rendsburg	SchH	2 051	7 300	6 216	+ 203,1	- 14,8
1 037	Einfeld	Rendsburg	SchH	1 449	5 521	6 214	+ 328,8	+ 12,6
1 038	Stephanskirchen	Rosenheim	Bay	3 686	5 705	6 211	+ 68,5	+ 8,9
1 039	Nußloch	Heidelberg	BaWü	4 052	5 278	6 207	+ 53,2	+ 17,6
1 040	Bad Bramstedt, Stadt	Segeberg	SchH	3 312	6 239	6 199	+ 87,2	- 0,6
1 041	Unterpfaffenhofen	Fürstenfeldbruck	Bay	1 424	3 591	6 192	+ 334,8	+ 72,4
1 042	Wemmetweiler	Ottweiler	Saar	4 865	5 926	6 189	+ 27,2	+ 4,4
1 043	Murnau, Markt	Weilheim	Bay	4 511	5 427	6 184	+ 37,1	+ 13,9
1 044	Hünfeld, Stadt	Hünfeld	Hess	2 772	4 307	6 182	+ 123,0	+ 43,5
1 045	Brake	Bielefeld	NrhW	3 882	5 053	6 171	+ 59,0	+ 22,1
1 046	Heddesheim	Mannheim	BaWü	4 243	5 391	6 163	+ 45,3	+ 14,3
1 047	Haren (Ems)	Meppen	Ndsa	4 863	5 692	6 151	+ 26,5	+ 8,1
1 048	Lebach	Saarlouis	Saar	2 984	4 246	6 148	+ 106,0	+ 44,8
1 049	Pulheim	Köln	NrhW	2 694	3 659	6 148	+ 128,2	+ 68,0
1 050	Oberaußem-Fortuna	Bergheim (Erft)	NrhW	3 284	4 518	6 144	+ 87,1	+ 36,0
1 051	Achern, Stadt	Bühl	BaWü	5 835	4 932	6 141	+ 5,2	+ 24,5
1 052	Raunheim	Groß-Gerau	Hess	3 151	4 166	6 140	+ 94,9	+ 47,4
1 053	Eutingen	Pforzheim	BaWü	3 930	5 566	6 129	+ 56,0	+ 10,1
1 054	Pfronten	Füssen	Bay	4 404	6 553	6 127	+ 39,1	- 6,5
1 055	Spenge	Herford	NrhW	4 088	5 770	6 121	+ 49,7	+ 6,1
1 056	Mering, Markt	Friedberg	Bay	3 524	5 749	6 120	+ 73,7	+ 6,5
1 057	Sinzig, Stadt	Ahrweiler	RhPf	4 238	5 134	6 117	+ 44,3	+ 19,1
1 058	Steinheim, Stadt	Höxter	NrhW	3 983	5 551	6 117	+ 53,6	+ 10,2
1 059	Bad Gandersheim, Stadt	Gandersheim	Ndsa	3 067	6 294	6 113	+ 99,3	- 2,9
1 060	Edenkoben, Stadt	Landau in der Pfalz	RhPf	5 180	5 861	6 100	+ 17,8	+ 4,1
1 061	Blieskastel, Stadt	Sankt Ingbert	Saar	4 566	5 275	6 098	+ 33,6	+ 15,6
1 062	Elze, Stadt	Alfeld (Leine)	Ndsa	3 127	5 981	6 096	+ 94,9	+ 1,9
1 063	Altendorf	Ennepe-Ruhr-Kreis	NrhW	4 194	5 344	6 087	+ 45,1	+ 13,9
1 064	Homburg, Bez. Kassel, Stadt	Fritzlar-Homberg	Hess	4 339	6 423	6 086	+ 40,3	- 5,2
1 065	Aldenhoven	Jülich	NrhW	1 270	1 316	6 069	+ 377,9	+ 361,2
1 066	Obernbeck	Herford	NrhW	4 222	5 429	6 062	+ 43,6	+ 11,7

1) Für die Gemeinden des Saarlandes Stand am 14.11.1951.

## 4. Gemeinden mit einer Wohnbevölkerung von 2 000 und mehr Einwohnern nach der Größe

Lfd. Nr.	Gemeinde	Landkreis	Land	Wohnbevölkerung			Zu- (+) bzw. Ab- nahme (-) 1961 gegenüber	
				17.5.1939	13.9.1950 <sup>1)</sup>	6.6.1961	1939	1950
				Anzahl			%	
1 067	Holzheim	Grevenbroich	NrhW	4 490	5 578	6 054	+ 34,8	+ 8,5
1 068	Gehrden, Stadt	Hannover	Ndsa	3 034	4 898	6 053	+ 99,5	+ 23,6
1 069	Mudersbach	Altenkirchen (Westerwald)	RhPf	4 611	5 027	6 046	+ 31,1	+ 20,3
1 070	Telgte, Kirchspiel	Münster	NrhW	3 332	5 484	6 041	+ 81,3	+ 10,2
1 071	Pfarrkirchen, Stadt	Pfarrkirchen	Bay	3 663	6 077	6 034	+ 64,7	- 0,7
1 072	Altenerding	Erding	Bay	2 034	3 425	6 031	+ 196,5	+ 76,1
1 073	Valdorf	Herdorf	NrhW	5 084	6 780	6 025	+ 18,5	- 11,1
1 074	Weißenhorn, Stadt	Neu-Ulm	Bay	2 988	5 317	6 017	+ 101,4	+ 13,2
1 075	Großhansdorf	Stormarn	SchH	1 986	5 267	6 015	+ 202,9	+ 14,2
1 076	Landau a.d. Isar, Stadt	Landau a.d. Isar	Bay	3 994	5 990	6 015	+ 50,6	+ 0,4
1 077	Güdingen	Saarbrücken	Saar	4 761	5 715	6 011	+ 26,3	+ 5,2
1 078	Karlstadt, Stadt	Karlstadt	Bay	3 535	5 396	6 004	+ 69,8	+ 11,3
1 079	Schliersee, Markt	Miesbach	Bay	3 980	7 349	5 999	+ 50,7	- 18,4
1 080	Olching	Fürstenfeldbruck	Bay	3 416	4 336	5 994	+ 75,5	+ 38,2
1 081	Dettingen an der Erms	Reutlingen	BaWü	4 056	4 770	5 993	+ 47,8	+ 25,6
1 082	Heikendorf	Plön	SchH	3 992	5 297	5 992	+ 50,1	+ 13,1
1 083	Triberg, Stadt	Villingen	BaWü	4 554	5 006	5 991	+ 31,6	+ 19,7
1 084	Hammelburg, Stadt	Hammelburg	Bay	3 184	5 329	5 978	+ 87,8	+ 12,2
1 085	Birkenfeld	Calw	BaWü	4 168	4 737	5 967	+ 43,2	+ 26,0
1 086	Ismaning	München	Bay	3 419	4 795	5 960	+ 74,3	+ 24,3
1 087	Stockach, Stadt	Stockach	BaWü	3 340	4 087	5 953	+ 78,2	+ 45,7
1 088	Maxhütte-Haidhof, Stadt	Burglengenfeld	Bay	2 900	4 546	5 947	+ 105,1	+ 30,8
1 089	Lank-Latum	Kempen-Krefeld	NrhW	3 302	4 327	5 946	+ 80,1	+ 37,4
1 090	Ritterhude	Osterholz	Ndsa	2 915	5 680	5 944	+ 103,9	+ 4,6
1 091	Lorch, Stadt	Schwäbisch Gmünd	BaWü	3 455	5 081	5 935	+ 71,8	+ 16,8
1 092	Unsernherm	Ingolstadt	Bay	4 035	4 727	5 929	+ 46,9	+ 25,4
1 093	Köngen	Eglingen	BaWü	3 036	4 160	5 923	+ 95,1	+ 42,4
1 094	Schönaich	Böblingen	BaWü	2 920	4 254	5 923	+ 102,8	+ 39,2
1 095	Ehrang	Trier	RhPf	4 682	5 022	5 919	+ 26,4	+ 17,9
1 096	Bernhausen	Eglingen	BaWü	2 666	3 646	5 914	+ 121,8	+ 62,2
1 097	Mechernich	Schleiden	NrhW	4 904	5 818	5 911	+ 20,5	+ 1,6
1 098	Hadamar, Stadt	Limburg	Hess	4 375	6 003	5 905	+ 35,0	- 1,6
1 099	Versmold, Stadt	Halle (Westf.)	NrhW	3 414	5 103	5 905	+ 73,0	+ 15,7
1 100	Lüchow, Stadt	Lüchow-Dannenberg	Ndsa	3 023	6 063	5 903	+ 95,3	- 2,6
1 101	Enger, Stadt	Herford	NrhW	4 328	6 322	5 899	+ 36,3	- 6,7
1 102	Wolfhagen, Stadt	Wolfhagen	Hess	3 481	5 560	5 893	+ 69,3	+ 6,0
1 103	Büren, Stadt	Büren	NrhW	4 012	6 192	5 891	+ 46,8	- 4,9
1 104	Osthofen	Worms	RhPf	4 874	5 661	5 890	+ 20,8	+ 4,0
1 105	Bardenberg	Aachen	NrhW	5 208	5 506	5 887	+ 13,0	+ 6,9
1 106	Blumberg, Stadt	Donaueschingen	BaWü	3 414	4 005	5 883	+ 72,3	+ 46,9
1 107	Nortorf, Stadt	Rendsburg	SchH	3 359	6 355	5 879	+ 75,0	- 7,5
1 108	Annweiler am Trifels, Stadt	Bergzabern	RhPf	4 642	4 881	5 876	+ 26,6	+ 20,4
1 109	Gengenbach, Stadt	Offenburg	BaWü	3 589	4 326	5 874	+ 63,7	+ 35,8
1 110	Klein-Auheim	Offenbach	Hess	3 883	5 037	5 867	+ 51,1	+ 16,5
1 111	Forchheim	Karlsruhe	BaWü	3 428	3 834	5 857	+ 70,9	+ 52,8
1 112	Vilsbiburg, Stadt	Vilsbiburg	Bay	3 771	5 431	5 850	+ 55,1	+ 7,7
1 113	Unterhaching	München	Bay	3 461	4 678	5 843	+ 68,8	+ 24,9
1 114	Unterkochen	Aalen	BaWü	3 229	4 877	5 843	+ 81,0	+ 19,8
1 115	Elz	Limburg	Hess	4 129	5 046	5 831	+ 41,2	+ 15,6
1 116	Münster	Dieburg	Hess	3 808	5 144	5 830	+ 53,1	+ 13,3
1 117	Rommelshausen	Waiblingen	BaWü	2 246	3 082	5 827	+ 159,4	+ 89,1
1 118	Maisach	Fürstenfeldbruck	Bay	2 614	4 566	5 821	+ 122,7	+ 27,5
1 119	Oerlinghausen, Stadt	Lemgo	NrhW	3 611	4 972	5 815	+ 61,0	+ 17,0
1 120	Neuhausen auf den Fildern	Eglingen	BaWü	3 018	4 133	5 814	+ 92,6	+ 40,7
1 121	Niederbieber-Segendorf	Neuwied	RhPf	4 259	4 810	5 812	+ 36,5	+ 20,8
1 122	Vilshofen, Stadt	Vilshofen	Bay	4 372	5 837	5 810	+ 32,9	- 0,5
1 123	Wiefelstede	Ammerland	Ndsa	4 278	6 416	5 807	+ 35,7	- 9,5
1 124	Aglar	Wetzlar	Hess	3 781	5 101	5 802	+ 53,5	+ 13,7
1 125	Aldorf b. Nürnberg, Stadt	Nürnberg	Bay	3 456	5 507	5 794	+ 67,7	+ 5,2
1 126	Ramstein	Kaiserslautern	RhPf	3 339	3 790	5 791	+ 73,4	+ 52,8
1 127	Schwalbach, Bad, Stadt	Untertaunuskreis	Hess	3 506	5 475	5 789	+ 65,1	+ 5,7
1 128	Weilheim an der Teck, Stadt	Nürtingen	BaWü	3 242	4 783	5 787	+ 78,5	+ 21,0
1 129	Mörsch	Karlsruhe	BaWü	4 428	4 599	5 785	+ 30,6	+ 25,8
1 130	Borkum, Stadt	Leer	Ndsa	5 499	6 215	5 784	+ 5,2	- 6,9

1) Für die Gemeinden des Saarlandes Stand am 14.11.1951.

#### 4. Gemeinden mit einer Wohnbevölkerung von 2 000 und mehr Einwohnern nach der Größe

Lfd. Nr.	Gemeinde	Landkreis	Land	Wohnbevölkerung			Zu- (+) bzw. Ab- nahme (-) 1961 gegenüber	
				17.5.1939	13.9.1950 <sup>1)</sup>	6.6.1961	1939	1950
				Anzahl			%	
1 131	Steinfeld (Oldenburg) . . . . .	Vechta . . . . .	Ndsa	4 074	5 890	5 784	+ 42,0	- 1,8
1 132	Grafing b. München, Stadt . . .	Ebersberg . . . . .	Bay	2 588	4 729	5 781	+ 123,4	+ 22,2
1 133	Kreuztal . . . . .	Siegen . . . . .	NrhW	3 202	4 532	5 780	+ 80,5	+ 27,5
1 134	Eggenfelden, Stadt . . . . .	Eggenfelden . . . . .	Bay	3 852	5 699	5 777	+ 50,0	+ 1,4
1 135	Oedt . . . . .	Kempen - Krefeld . . . . .	NrhW	4 676	5 598	5 775	+ 23,5	+ 3,2
1 136	Salzkotten, Stadt . . . . .	Büren . . . . .	NrhW	3 984	5 911	5 774	+ 44,9	- 2,3
1 137	Schlüchtern, Kreisstadt . . . .	Schlüchtern . . . . .	Hess	3 728	5 832	5 761	+ 54,5	- 1,2
1 138	Glücksburg (Ostsee), Stadt . .	Flensburg . . . . .	SchH	2 190	5 032	5 759	+ 163,0	+ 14,4
1 139	Bernkastel-Kues, Stadt . . . .	Bernkastel . . . . .	RhPf	5 195	5 670	5 755	+ 10,8	+ 1,5
1 140	Hechtsheim . . . . .	Mainz . . . . .	RhPf	3 694	4 432	5 752	+ 55,7	+ 29,8
1 141	Bündheim . . . . .	Wolfenbüttel . . . . .	Ndsa	3 517	6 226	5 744	+ 63,3	- 7,7
1 142	Nievenheim . . . . .	Grevenbroich . . . . .	NrhW	3 398	4 581	5 741	+ 69,0	+ 25,3
1 143	Wiesmoor . . . . .	Aurich (Ostfriesland) . . . . .	Ndsa	3 163	4 927	5 738	+ 81,4	+ 16,5
1 144	Kandel, Stadt . . . . .	Germersheim . . . . .	RhPf	4 659	5 118	5 737	+ 23,1	+ 12,1
1 145	Bargteheide . . . . .	Stormarn . . . . .	SchH	3 050	6 658	5 730	+ 87,9	- 13,9
1 146	Hösbach . . . . .	Aschaffenburg . . . . .	Bay	3 808	4 796	5 728	+ 50,4	+ 19,4
1 147	Roßdorf . . . . .	Darmstadt . . . . .	Hess	3 673	5 363	5 724	+ 55,8	+ 6,7
1 148	Braunlage, Stadt . . . . .	Blankenburg . . . . .	Ndsa	4 021	7 454	5 723	+ 42,3	- 23,2
1 149	Faumdau . . . . .	Göppingen . . . . .	BaWü	2 600	4 019	5 723	+ 120,1	+ 42,4
1 150	Oberhausen . . . . .	Bruchsal . . . . .	BaWü	4 460	5 174	5 723	+ 28,3	+ 10,6
1 151	Buchloe, Stadt . . . . .	Kaufbeuren . . . . .	Bay	2 832	5 224	5 719	+ 101,9	+ 9,5
1 152	Reinfeld (Holstein), Stadt . . .	Stormarn . . . . .	SchH	2 918	6 242	5 717	+ 95,9	- 8,4
1 153	Landsweiler-Reden . . . . .	Ottweiler . . . . .	Saar	5 711	6 427	5 706	- 0,1	- 11,2
1 154	Nieder-Ramstadt . . . . .	Darmstadt . . . . .	Hess	3 407	5 271	5 702	+ 67,4	+ 8,2
1 155	Jüchen . . . . .	Grevenbroich . . . . .	NrhW	4 833	6 071	5 687	+ 17,7	- 6,3
1 156	Traben-Trarbach, Stadt . . . .	Zell (Mosel) . . . . .	RhPf	4 884	5 830	5 681	+ 16,3	- 2,6
1 157	Nortuln . . . . .	Münster . . . . .	NrhW	4 243	6 164	5 677	+ 33,8	- 7,9
1 158	Gescher . . . . .	Coesfeld . . . . .	NrhW	3 680	4 815	5 669	+ 54,0	+ 17,7
1 159	Sobernheim, Stadt . . . . .	Kreuznach . . . . .	RhPf	4 397	5 254	5 659	+ 28,7	+ 7,7
1 160	Bellheim . . . . .	Germersheim . . . . .	RhPf	4 447	4 738	5 658	+ 27,2	+ 19,4
1 161	Eisenberg (Pfalz), Stadt . . . .	Kirchheimbolanden . . . . .	RhPf	4 018	4 396	5 658	+ 40,8	+ 28,7
1 162	Arolsen, Stadt . . . . .	Waldeck . . . . .	Hess	3 838	5 759	5 646	+ 47,1	- 2,0
1 163	Niefern . . . . .	Pforzheim . . . . .	BaWü	3 314	4 517	5 644	+ 70,3	+ 25,0
1 164	Schwanewede . . . . .	Osterholz . . . . .	Ndsa	1 536	3 476	5 644	+ 267,4	+ 62,4
1 165	Holzhausen . . . . .	Osnabrück . . . . .	Ndsa	2 777	4 161	5 643	+ 103,2	+ 35,6
1 166	Gilching . . . . .	Starnberg . . . . .	Bay	2 074	4 318	5 634	+ 171,6	+ 30,5
1 167	Horn, Stadt . . . . .	Detmold . . . . .	NrhW	3 007	4 988	5 626	+ 87,1	+ 12,8
1 168	Erbach, Stadt . . . . .	Erbach . . . . .	Hess	3 933	5 529	5 610	+ 42,6	+ 1,5
1 169	Bad Hönningen . . . . .	Neuwied . . . . .	RhPf	4 280	4 866	5 594	+ 30,7	+ 15,0
1 170	Oberkassel (Siegkreis) . . . .	Siegkreis . . . . .	NrhW	3 640	4 965	5 593	+ 53,7	+ 12,6
1 171	Jügesheim . . . . .	Offenbach . . . . .	Hess	3 174	4 200	5 590	+ 76,1	+ 33,1
1 172	Lechenich, Stadt . . . . .	Euskirchen . . . . .	NrhW	3 922	5 161	5 589	+ 42,5	+ 8,3
1 173	Illingen . . . . .	Ottweiler . . . . .	Saar	4 434	5 308	5 576	+ 25,8	+ 5,0
1 174	Breckerfeld, Stadt . . . . .	Ennepe-Ruhr-Kreis . . . . .	NrhW	4 555	5 886	5 575	+ 22,4	- 5,3
1 175	Hangelar . . . . .	Siegkreis . . . . .	NrhW	2 212	2 998	5 567	+ 151,7	+ 85,7
1 176	Neuenrade, Stadt . . . . .	Altena . . . . .	NrhW	3 077	4 384	5 566	+ 80,9	+ 27,0
1 177	Walheim . . . . .	Aachen . . . . .	NrhW	3 933	4 905	5 561	+ 41,4	+ 13,4
1 178	Zons, Stadt . . . . .	Grevenbroich . . . . .	NrhW	3 197	4 169	5 561	+ 73,9	+ 33,4
1 179	Unterbiberg . . . . .	München . . . . .	Bay	4 505	3 247	5 560	+ 23,4	+ 71,2
1 180	Laasphe, Stadt . . . . .	Wittgenstein . . . . .	NrhW	3 021	5 227	5 559	+ 84,0	+ 6,4
1 181	Saarburg, Stadt . . . . .	Saarburg . . . . .	RhPf	5 663	4 471	5 557	- 1,9	+ 24,3
1 182	Lilienthal . . . . .	Osterholz . . . . .	Ndsa	3 159	5 666	5 555	+ 75,8	- 2,0
1 183	Plüderhausen . . . . .	Waiblingen . . . . .	BaWü	2 724	4 088	5 545	+ 103,6	+ 35,6
1 184	Rees, Stadt . . . . .	Rees . . . . .	NrhW	4 792	4 501	5 530	+ 15,4	+ 22,9
1 185	Kirchhain, Stadt . . . . .	Marburg . . . . .	Hess	3 049	4 559	5 524	+ 81,2	+ 21,2
1 186	Ruhpolding . . . . .	Traunstein . . . . .	Bay	3 537	5 624	5 524	+ 56,2	- 1,8
1 187	Schwaikheim . . . . .	Waiblingen . . . . .	BaWü	2 109	3 041	5 524	+ 161,9	+ 81,7
1 188	Twistringen . . . . .	Grafschaft Hoya . . . . .	Ndsa	3 994	5 776	5 522	+ 38,3	- 4,4
1 189	Bad Sachsa, Stadt . . . . .	Osterode am Harz . . . . .	Ndsa	3 644	5 948	5 521	+ 51,5	- 7,2
1 190	Brückenaue, Stadt . . . . .	Brückenaue . . . . .	Bay	3 368	5 712	5 516	+ 63,8	- 3,4
1 191	Schöppenstedt, Stadt . . . . .	Wolfenbüttel . . . . .	Ndsa	3 735	6 312	5 513	+ 47,6	- 12,7
1 192	Dülmen, Kirchspiel . . . . .	Coesfeld . . . . .	NrhW	4 666	5 968	5 510	+ 18,1	- 7,7
1 193	Kusel, Stadt . . . . .	Kusel . . . . .	RhPf	5 255	4 865	5 509	+ 4,8	+ 13,2
1 194	Budenheim . . . . .	Mainz . . . . .	RhPf	3 469	4 465	5 503	+ 58,6	+ 23,2
1 195	Nierstein . . . . .	Mainz . . . . .	RhPf	4 833	5 574	5 503	+ 13,9	- 1,3

1) Für die Gemeinden des Saarlandes Stand am 14.11.1951.

#### 4. Gemeinden mit einer Wohnbevölkerung von 2 000 und mehr Einwohnern nach der Größe

Lfd. Nr.	Gemeinde	Landkreis	Land	Wohnbevölkerung			Zu- (+) bzw. Ab- nahme (-) 1961 gegenüber	
				17.5.1939	13.9.1950 1)	6.6.1961	1939	1950
				Anzahl			%	
1 196	Auerbach i.d.OPf., Stadt . . . . .	Eschenbach i.d.OPf. . . . .	Bay	4 009	4 975	5 502	+ 37,2	+ 10,6
1 197	Eppingen, Stadt . . . . .	Sinsheim . . . . .	BaWü	3 416	4 891	5 501	+ 61,0	+ 12,5
1 198	Sehnde . . . . .	Burgdorf . . . . .	Ndsa	2 524	4 919	5 501	+ 117,9	+ 11,8
1 199	Wevelinghoven, Stadt . . . . .	Grevenbroich . . . . .	NrhW	3 581	4 621	5 501	+ 53,6	+ 19,0
1 200	Rietberg, Stadt . . . . .	Wiedenbrück . . . . .	NrhW	3 411	4 554	5 500	+ 61,2	+ 20,8
1 201	Wettringen . . . . .	Steinfurt . . . . .	NrhW	3 998	5 540	5 499	+ 37,5	- 0,7
1 202	Hostenbach . . . . .	Saarlouis . . . . .	Saar	3 982	4 316	5 496	+ 38,0	+ 27,3
1 203	Gerolzhofen, Stadt . . . . .	Gerolzhofen . . . . .	Bay	3 414	4 910	5 489	+ 60,8	+ 11,8
1 204	Drochtersen . . . . .	Stade . . . . .	Ndsa	4 539	6 825	5 486	+ 20,9	- 19,6
1 205	Löhne . . . . .	Herford . . . . .	NrhW	3 913	5 091	5 483	+ 40,1	+ 7,7
1 206	Obertshausen . . . . .	Offenbach . . . . .	Hess	2 444	3 415	5 481	+ 124,3	+ 60,5
1 207	Burgau, Stadt . . . . .	Günzburg . . . . .	Bay	2 525	4 170	5 480	+ 117,0	+ 31,4
1 208	Harlingerode . . . . .	Wolfenbüttel . . . . .	Ndsa	3 783	6 248	5 478	+ 44,8	- 12,3
1 209	Meckenbeuren . . . . .	Tettngang . . . . .	BaWü	4 293	4 602	5 476	+ 27,6	+ 19,0
1 210	Bevensen, Stadt . . . . .	Uelzen . . . . .	Ndsa	2 940	5 783	5 470	+ 86,1	- 5,4
1 211	Verl . . . . .	Wiedenbrück . . . . .	NrhW	3 193	4 230	5 470	+ 71,3	+ 29,3
1 212	Grötzingen . . . . .	Karlsruhe . . . . .	BaWü	4 232	5 255	5 463	+ 29,1	+ 4,0
1 213	Oppenheim, Stadt . . . . .	Mainz . . . . .	RhPf	4 086	4 991	5 462	+ 33,7	+ 9,4
1 214	Weener, Stadt . . . . .	Leer . . . . .	Ndsa	4 338	5 966	5 461	+ 25,9	- 8,5
1 215	Oberhaching . . . . .	München . . . . .	Bay	2 514	4 518	5 460	+ 117,2	+ 20,8
1 216	Markt Schwaben, Markt . . . . .	Ebersberg . . . . .	Bay	2 598	4 556	5 455	+ 110,0	+ 19,7
1 217	Weisweiler . . . . .	Düren . . . . .	NrhW	2 975	3 295	5 455	+ 83,4	+ 65,6
1 218	Sinzheim . . . . .	Bühl . . . . .	BaWü	4 564	4 752	5 448	+ 19,4	+ 14,6
1 219	Höchberg . . . . .	Würzburg . . . . .	Bay	3 027	4 635	5 440	+ 79,7	+ 17,4
1 220	Neuötting, Stadt . . . . .	Altötting . . . . .	Bay	4 335	5 586	5 438	+ 25,4	- 2,6
1 221	Neustadt a.d. Waldnaab, Stadt. . . . .	Neustadt a.d. Waldnaab . . . . .	Bay	3 596	4 726	5 429	+ 51,0	+ 14,9
1 222	Setterich . . . . .	Selfkantkreis Geilenkirchen- Heinsberg . . . . .	NrhW	1 255	1 210	5 427	+ 332,4	+ 384,5
1 223	Gottmadingen . . . . .	Konstanz . . . . .	BaWü	2 883	3 460	5 423	+ 88,1	+ 56,7
1 224	Ascheberg . . . . .	Lüdinghausen . . . . .	NrhW	3 799	5 438	5 422	+ 42,7	- 0,3
1 225	Parsdorf . . . . .	Ebersberg . . . . .	Bay	1 836	3 447	5 420	+ 195,2	+ 57,2
1 226	Eschach . . . . .	Ravensburg . . . . .	BaWü	3 400	3 857	5 410	+ 59,1	+ 40,3
1 227	Grone . . . . .	Göttingen . . . . .	Ndsa	3 167	4 655	5 401	+ 70,5	+ 16,0
1 228	Oeventrop (Sauerland) . . . . .	Arnsberg . . . . .	NrhW	3 718	4 956	5 398	+ 45,2	+ 8,9
1 229	Pfalzel . . . . .	Trier . . . . .	RhPf	3 951	4 192	5 395	+ 36,5	+ 28,7
1 230	Regen, Stadt . . . . .	Regen . . . . .	Bay	3 537	5 122	5 394	+ 52,5	+ 5,3
1 231	Kranenburg . . . . .	Kleve . . . . .	NrhW	4 876	4 813	5 387	+ 10,5	+ 11,9
1 232	Mainburg, Stadt . . . . .	Mainburg . . . . .	Bay	3 971	5 723	5 387	+ 35,7	- 5,9
1 233	Vorst . . . . .	Kempfen-Krefeld . . . . .	NrhW	3 911	5 205	5 385	+ 37,7	+ 3,5
1 234	Gustorf . . . . .	Grevenbroich . . . . .	NrhW	3 290	4 146	5 383	+ 63,6	+ 29,8
1 235	Oberkaufungen . . . . .	Kassel . . . . .	Hess	3 360	5 081	5 383	+ 60,2	+ 5,9
1 236	Renningen . . . . .	Leonberg . . . . .	BaWü	2 708	3 792	5 381	+ 98,7	+ 41,9
1 237	Niederkrüchten . . . . .	Erkelenz . . . . .	NrhW	4 728	5 067	5 374	+ 13,7	+ 6,1
1 238	Biblis . . . . .	Bergstraße . . . . .	Hess	3 552	4 818	5 335	+ 50,2	+ 10,7
1 239	Drolshagen-Land . . . . .	Olpe . . . . .	NrhW	4 529	5 385	5 321	+ 17,5	- 1,2
1 240	Friesoythe, Stadt . . . . .	Cloppenburg . . . . .	Ndsa	3 684	4 762	5 320	+ 44,4	+ 11,7
1 241	Sankt Hubert . . . . .	Kempfen-Krefeld . . . . .	NrhW	3 587	4 790	5 320	+ 48,3	+ 11,1
1 242	Hausen . . . . .	Offenbach . . . . .	Hess	2 034	3 127	5 318	+ 161,5	+ 70,1
1 243	Bergzabern, Stadt . . . . .	Bergzabern . . . . .	RhPf	4 883	3 910	5 311	+ 8,8	+ 35,8
1 244	Quadrath-Ichendorf . . . . .	Bergheim (Erft) . . . . .	NrhW	3 737	4 804	5 308	+ 42,0	+ 10,5
1 245	Schussenried, Stadt . . . . .	Biberach . . . . .	BaWü	3 747	4 732	5 306	+ 41,6	+ 12,1
1 246	Oberbruch . . . . .	Selfkantkreis Geilenkirchen- Heinsberg . . . . .	NrhW	3 623	4 226	5 301	+ 46,3	+ 25,4
1 247	Eppelborn . . . . .	Ottweiler . . . . .	Saar	3 979	4 516	5 293	+ 33,0	+ 17,2
1 248	Bergen, Stadt . . . . .	Celle . . . . .	Ndsa	2 626	4 778	5 291	+ 101,5	+ 10,7
1 249	Holzgerlingen . . . . .	Böblingen . . . . .	BaWü	2 629	3 640	5 290	+ 101,2	+ 45,3
1 250	Unterschleißheim . . . . .	München . . . . .	Bay	1 718	3 062	5 285	+ 207,6	+ 72,6
1 251	Wallerfangen . . . . .	Saarlouis . . . . .	Saar	3 788	4 371	5 275	+ 39,3	+ 20,7
1 252	Neuendettelsau . . . . .	Ansbach . . . . .	Bay	2 930	4 491	5 268	+ 79,8	+ 17,3
1 253	Südlengern . . . . .	Herford . . . . .	NrhW	3 609	4 781	5 264	+ 45,9	+ 10,1
1 254	Wennigsen (Deister) . . . . .	Hannover . . . . .	Ndsa	2 673	5 250	5 264	+ 96,9	+ 0,3
1 255	Heidesheim am Rhein . . . . .	Bingen . . . . .	RhPf	3 903	4 517	5 261	+ 34,8	+ 16,5
1 256	Nauheim . . . . .	Groß-Gerau . . . . .	Hess	2 578	3 824	5 261	+ 104,1	+ 37,6
1 257	Liesborn . . . . .	Beckum . . . . .	NrhW	3 512	4 944	5 260	+ 49,8	+ 6,4
1 258	Fallingb. St. . . . .	Fallingb. St. . . . .	Ndsa	2 629	4 707	5 259	+ 100,0	+ 11,7

1) Für die Gemeinden des Saarlandes Stand am 14.11.1951.

#### 4. Gemeinden mit einer Wohnbevölkerung von 2 000 und mehr Einwohnern nach der Größe

Lfd. Nr.	Gemeinde	Landkreis	Land	Wohnbevölkerung			Zu- (+) bzw. Abnahme (-) 1961 gegenüber	
				17.5.1939	13.9.1950 <sup>1)</sup>	6.6.1961	1939	1950
				Anzahl			%	
1 259	Engers, Stadt	Neuwied	RhPf	4 439	5 051	5 258	+ 18,5	+ 4,1
1 260	Gronau (Leine), Stadt	Alfeld (Leine)	Ndsa	3 089	5 388	5 250	+ 70,0	- 2,6
1 261	Simmern, Stadt	Simmern	RhPf	3 712	4 322	5 248	+ 41,4	+ 21,4
1 262	Sontra, Stadt	Rotenburg	Hess	4 162	6 141	5 247	+ 26,1	- 14,6
1 263	Wentorf b. Hamburg	Herzogtum Lauenburg	SchH	5 072	5 143	5 244	+ 3,4	+ 2,0
1 264	Harrislee	Flensburg	SchH	2 840	4 542	5 241	+ 84,5	+ 15,4
1 265	Kirchheimbolanden, Stadt	Kirchheimbolanden	RhPf	3 838	4 783	5 241	+ 36,6	+ 9,6
1 266	Nümbrecht	Oberbergischer Kreis	NrhW	4 024	5 459	5 234	+ 30,1	- 4,1
1 267	Brüggen	Kempen - Krefeld	NrhW	3 735	4 421	5 233	+ 40,1	+ 18,4
1 268	Hülzweiler	Saarlouis	Saar	3 729	4 119	5 229	+ 40,2	+ 26,9
1 269	Grafenwöhr, Stadt	Eschenbach i.d.OPf.	Bay	4 502	4 827	5 224	+ 16,0	+ 8,2
1 270	Miesbach, Stadt	Miesbach	Bay	3 968	5 170	5 216	+ 31,5	+ 0,9
1 271	Haselünne, Stadt	Meppen	Ndsa	3 496	4 458	5 204	+ 48,9	+ 16,7
1 272	Wadersloh	Beckum	NrhW	3 622	5 451	5 194	+ 43,4	- 4,7
1 273	Westhofen, Stadt	Iserlohn	NrhW	2 901	4 086	5 194	+ 79,0	+ 27,1
1 274	Uetze	Burgdorf	Ndsa	3 018	5 572	5 190	+ 72,0	- 6,9
1 275	Haslach im Kinzigtal, Stadt	Wolfach	BaWü	3 537	4 233	5 189	+ 46,7	+ 22,6
1 276	Prien a. Chiemsee, Markt	Rosenheim	Bay	3 389	5 676	5 189	+ 53,1	- 8,6
1 277	Großselseln	Saarbrücken	Saar	4 240	4 967	5 184	+ 22,3	+ 4,4
1 278	Amern	Kempen - Krefeld	NrhW	4 480	5 173	5 182	+ 15,7	+ 0,2
1 279	Tutzing	Starnberg	Bay	2 613	4 892	5 181	+ 98,3	+ 5,9
1 280	Hallstadt, Stadt	Bamberg	Bay	3 097	4 087	5 174	+ 67,1	+ 26,6
1 281	Riedlingen, Stadt	Saulgau	BaWü	2 795	3 665	5 161	+ 84,7	+ 40,8
1 282	Empelde	Hannover	Ndsa	1 762	4 308	5 153	+ 192,5	+ 19,6
1 283	Birkenfeld, Stadt	Birkenfeld	RhPf	4 174	4 097	5 142	+ 23,2	+ 25,5
1 284	Eidinghausen	Minden	NrhW	3 569	4 844	5 137	+ 43,9	+ 6,0
1 285	Lambrecht, Stadt	Neustadt an der Weinstraße	RhPf	4 193	4 788	5 127	+ 22,3	+ 7,1
1 286	Wittingen, Stadt	Gifhorn	Ndsa	3 207	5 302	5 119	+ 59,6	- 3,5
1 287	Wimpfen, Bad, Stadt	Heilbronn	BaWü	3 209	4 741	5 117	+ 59,5	+ 7,9
1 288	Ummeln	Bielefeld	NrhW	2 836	4 108	5 116	+ 80,4	+ 24,5
1 289	Magstadt	Böblingen	BaWü	2 784	3 965	5 114	+ 83,7	+ 29,0
1 290	Gundelfingen a.d. Donau, Stadt	Dillingen a.d. Donau	Bay	3 402	4 520	5 106	+ 50,1	+ 13,0
1 291	Holzen	Iserlohn	NrhW	3 023	4 087	5 089	+ 68,3	+ 24,5
1 292	Differten	Saarlouis	Saar	3 505	3 924	5 078	+ 44,9	+ 29,4
1 293	Dahl	Ennepe - Ruhr - Kreis	NrhW	3 402	4 714	5 074	+ 49,1	+ 7,6
1 294	Dreieichenhain, Stadt	Offenbach	Hess	2 568	3 600	5 073	+ 97,5	+ 40,9
1 295	Kaltenkirchen	Segeberg	SchH	2 000	4 563	5 069	+ 153,5	+ 11,1
1 296	Langen	Wesermünde	Ndsa	2 275	3 926	5 068	+ 122,8	+ 29,1
1 297	Kriftel	Main - Taunus - Kreis	Hess	2 321	3 383	5 067	+ 118,3	+ 49,8
1 298	Planegg	München	Bay	2 876	4 178	5 057	+ 75,8	+ 21,0
1 299	Ainring	Laufen	Bay	2 721	5 040	5 055	+ 85,8	+ 0,3
1 300	Grenzach	Lörrach	BaWü	2 902	3 431	5 032	+ 73,4	+ 46,7
1 301	Lich, Stadt	Gießen	Hess	2 927	4 765	5 027	+ 71,7	+ 5,5
1 302	Kreßbronn am Bodensee	Tettnang	BaWü	2 943	4 040	5 020	+ 70,6	+ 24,3
1 303	Marne, Stadt	Süderdithmarschen	SchH	3 841	6 952	5 020	+ 30,7	- 27,8
1 304	Elsdorf (Rhld.)	Bergheim (Erft)	NrhW	2 894	3 737	5 017	+ 73,4	+ 34,3
1 305	Schalksmühle	Altena	NrhW	2 798	3 967	5 015	+ 79,2	+ 26,4
1 306	Loga	Leer	Ndsa	3 187	4 544	5 009	+ 57,2	+ 10,2
1 307	Schwarzenfeld, Markt	Nabburg	Bay	2 523	4 716	5 008	+ 98,5	+ 6,2
1 308	Richterich	Aachen	NrhW	4 178	5 151	5 006	+ 19,8	- 2,8

#### 999 Gemeinden mit 3 000 bis unter 5 000 Einwohnern

1 309	Ahlem	Hannover	Ndsa	2 094	3 357	4 999	+ 138,7	+ 48,9
1 310	Schlitz, Stadt	Lauterbach	Hess	2 963	4 930	4 997	+ 68,6	+ 1,4
1 311	Senden, Markt	Neu - Ulm	Bay	1 671	2 830	4 995	+ 198,9	+ 76,5
1 312	Grevenbrück	Olpe	NrhW	3 366	4 762	4 983	+ 48,0	+ 4,6
1 313	Neustadt, Stadt	Marburg	Hess	2 289	4 024	4 979	+ 117,5	+ 23,7
1 314	Aulendorf, Stadt	Ravensburg	BaWü	3 271	4 157	4 972	+ 52,0	+ 19,6
1 315	Oberkotzau, Markt	Hof	Bay	3 815	5 265	4 961	+ 30,0	- 5,8
1 316	Dießen a. Ammersee, Markt	Landsberg a. Lech	Bay	3 352	5 436	4 958	+ 47,9	- 8,8
1 317	Seeheim	Darmstadt	Hess	2 295	3 738	4 952	+ 115,8	+ 32,5
1 318	Rheine links der Ems	Steinfurt	NrhW	2 870	4 559	4 950	+ 72,5	+ 8,6
1 319	Germering	Fürstentfeldbruck	Bay	1 608	2 764	4 949	+ 207,8	+ 79,1
1 320	Garching a.d. Alz	Altötting	Bay	2 134	2 908	4 948	+ 131,9	+ 70,2

1) Für die Gemeinden des Saarlandes Stand am 14.11.1951.



#### 4. Gemeinden mit einer Wohnbevölkerung von 2 000 und mehr Einwohnern nach der Größe

Lfd. Nr.	Gemeinde	Landkreis	Land	Wohnbevölkerung			Zu- (+) bzw. Ab- nahme (-) 1961 gegenüber	
				17.5.1939	13.9.1950 <sup>1)</sup>	6.6.1961	1939	1950
				Anzahl			%	
1 321	Hainstadt	Offenbach	Hess	3 008	4 006	4 948	+ 64,5	+ 23,5
1 322	Aschendorf, Stadt	Aschendorf-Hümmeling	Ndsa	3 716	4 706	4 944	+ 33,0	+ 5,1
1 323	Hünxe	Dinslaken	NrhW	2 623	3 424	4 944	+ 88,5	+ 44,4
1 324	Windischeschenbach, Stadt	Neustadt a.d. Waldnaab	Bay	3 419	4 413	4 939	+ 44,5	+ 11,9
1 325	Finthen	Mainz	RhPf	3 936	4 563	4 933	+ 25,3	+ 8,1
1 326	Korb	Waiblingen	BaWü	2 649	3 445	4 927	+ 86,0	+ 43,0
1 327	Stockstadt a. Main	Aschaffenburg	Bay	2 870	3 922	4 924	+ 71,6	+ 25,5
1 328	Visselhövede, Stadt	Rotenburg (Hannover)	Ndsa	3 113	5 377	4 918	+ 58,0	- 8,5
1 329	Goldenstedt	Vechta	Ndsa	3 767	5 580	4 915	+ 30,5	- 11,9
1 330	Wilster, Stadt	Steinburg	SchH	3 943	6 876	4 914	+ 24,6	- 28,5
1 331	Heining	Passau	Bay	2 686	5 193	4 908	+ 82,7	- 5,5
1 332	Breisach am Rhein, Stadt	Freiburg	BaWü	3 879	2 507	4 902	+ 26,4	+ 95,5
1 333	Heubach, Stadt	Schwäbisch Gmünd	BaWü	2 814	3 810	4 901	+ 74,2	+ 28,6
1 334	Unterhausen	Reutlingen	BaWü	3 077	3 555	4 896	+ 59,1	+ 37,7
1 335	Elsen	Paderborn	NrhW	3 538	4 825	4 895	+ 38,4	+ 1,5
1 336	Maichingen	Böblingen	BaWü	1 502	2 501	4 892	+ 225,7	+ 95,6
1 337	Petersberg	Fulda	Hess	2 443	3 456	4 885	+ 100,0	+ 41,3
1 338	Zülpich, Stadt	Euskirchen	NrhW	3 793	4 143	4 880	+ 28,7	+ 17,8
1 339	Alzenau i.UFr., Stadt	Alzenau i.UFr.	Bay	2 896	4 117	4 879	+ 68,5	+ 18,5
1 340	Freyung, Stadt	Wolfstein	Bay	2 811	4 021	4 873	+ 73,4	+ 21,2
1 341	Lastrup	Cloppenburg	Ndsa	3 702	5 385	4 871	+ 31,6	- 9,5
1 342	Niedermendig, Stadt	Mayen	RhPf	3 446	3 906	4 867	+ 41,2	+ 24,6
1 343	Hellenthal	Schleiden	NrhW	5 083	4 275	4 855	- 4,5	+ 13,6
1 344	Marktheidenfeld, Stadt	Marktheidenfeld	Bay	2 687	3 983	4 847	+ 80,4	+ 21,7
1 345	Beverungen, Stadt	Höxter	NrhW	3 103	4 600	4 839	+ 55,9	+ 5,2
1 346	Fürstenau, Stadt	Bersenbrück	Ndsa	2 627	3 826	4 836	+ 84,1	+ 26,4
1 347	Rülzheim	Germersheim	RhPf	3 823	4 172	4 833	+ 26,4	+ 15,8
1 348	Buschhütten	Siegen	NrhW	2 708	3 515	4 831	+ 78,4	+ 37,4
1 349	Münchingen	Leonberg	BaWü	2 196	3 102	4 831	+ 120,0	+ 55,7
1 350	Altenberge	Steinfurt	NrhW	3 413	5 300	4 814	+ 41,0	- 9,2
1 351	Himmelsthür	Hildesheim-Marienburg	Ndsa	2 293	3 077	4 814	+ 109,9	+ 56,5
1 352	Mengen, Stadt	Saulgau	BaWü	3 255	3 841	4 808	+ 47,7	+ 25,2
1 353	Herchen	Siegkreis	NrhW	4 022	5 068	4 805	+ 19,5	- 5,2
1 354	Haltern, Kirchspiel	Recklinghausen	NrhW	2 971	4 234	4 800	+ 61,6	+ 13,4
1 355	Lauda, Stadt	Tauberbischofsheim	BaWü	2 602	4 267	4 797	+ 84,4	+ 12,4
1 356	Berchtesgaden, Markt	Berchtesgaden	Bay	4 491	5 736	4 795	+ 6,8	- 16,4
1 357	Langenzenn, Stadt	Fürth	Bay	2 811	4 277	4 794	+ 70,5	+ 12,1
1 358	Klarenthal	Saarbrücken	Saar	3 350	3 746	4 791	+ 43,0	+ 27,9
1 359	Hülscheid	Altena	NrhW	3 929	4 751	4 789	+ 21,9	+ 0,8
1 360	Bad Nenndorf	Grafschaft Schaumburg	Ndsa	2 551	3 923	4 788	+ 87,7	+ 22,0
1 361	Bischofsheim	Hanau	Hess	2 381	3 144	4 787	+ 101,0	+ 52,3
1 362	Hemsbach	Mannheim	BaWü	3 039	4 238	4 786	+ 57,5	+ 12,9
1 363	Hennen	Iserlohn	NrhW	2 898	4 018	4 786	+ 65,1	+ 19,1
1 364	Hüchelhoven	Bergheim (Erft)	NrhW	3 016	4 005	4 784	+ 58,6	+ 19,5
1 365	Wyhlen	Lörrach	BaWü	3 034	3 399	4 781	+ 57,6	+ 40,7
1 366	Freden (Leine)	Alfeld (Leine)	Ndsa	3 400	5 785	4 777	+ 40,5	- 17,4
1 367	Pfullendorf, Stadt	Überlingen	BaWü	2 713	3 181	4 773	+ 75,9	+ 50,0
1 368	Heringen (Werra)	Hersfeld	Hess	2 891	4 570	4 768	+ 64,9	+ 4,3
1 369	Biebesheim	Groß-Gerau	Hess	2 710	3 919	4 762	+ 75,7	+ 21,5
1 370	Hermannsburg	Celle	Ndsa	2 604	4 834	4 761	+ 82,8	- 1,5
1 371	Alfter	Bonn	NrhW	3 437	4 225	4 758	+ 38,4	+ 12,6
1 372	Bracht	Kempen-Krefeld	NrhW	3 428	4 298	4 753	+ 38,7	+ 10,6
1 373	Wengern	Ennepe-Ruhr-Kreis	NrhW	2 901	3 941	4 753	+ 63,8	+ 20,6
1 374	Iggelheim	Ludwigshafen am Rhein	RhPf	3 647	4 097	4 752	+ 30,3	+ 16,0
1 375	Markdorf, Stadt	Überlingen	BaWü	2 959	3 593	4 750	+ 60,5	+ 32,2
1 376	Vinnhorst	Hannover	Ndsa	1 710	3 174	4 750	+ 177,8	+ 49,7
1 377	Abensberg, Stadt	Kelheim	Bay	2 999	4 287	4 749	+ 58,4	+ 10,8
1 378	Herscheid	Altena	NrhW	3 661	4 534	4 749	+ 29,7	+ 4,7
1 379	Urberach	Dieburg	Hess	2 807	3 723	4 749	+ 69,2	+ 27,6
1 380	Rottach-Egern	Miesbach	Bay	2 827	5 117	4 746	+ 67,9	- 7,3
1 381	Lügde, Stadt	Höxter	NrhW	3 194	4 588	4 740	+ 48,4	+ 3,3
1 382	Bergisch Neukirchen, Stadt	Rhein-Wupper-Kreis	NrhW	2 897	4 248	4 733	+ 63,4	+ 11,4
1 383	Heinsberg (Rhld.), Stadt	Selkantkreis Geilenkirchen-Heinsberg	NrhW	3 810	3 009	4 731	+ 24,2	+ 57,2
1 384	Lamsheim	Frankenthal (Pfalz)	RhPf	3 746	3 941	4 725	+ 26,1	+ 19,9

1) Für die Gemeinden des Saarlandes Stand am 14.11.1951.

#### 4. Gemeinden mit einer Wohnbevölkerung von 2 000 und mehr Einwohnern nach der Größe

Lfd. Nr.	Gemeinde	Landkreis	Land	Wohnbevölkerung			Zu- (+) bzw. Ab- nahme (-) 1961 gegenüber	
				17.5.1939	13.9.1950 <sup>1)</sup>	6.6.1961	1939	1950
				Anzahl			%	
1 385	Kenzingen, Stadt	Emmendingen	BaWü	3 079	3 702	4 715	+ 53,1	+ 27,4
1 386	Onstmettingen	Balingen	BaWü	3 659	4 160	4 715	+ 28,9	+ 13,3
1 387	Dingden	Borken	NrhW	3 098	4 220	4 713	+ 52,1	+ 11,7
1 388	Mesum	Steinfurt	NrhW	3 378	4 485	4 713	+ 39,5	+ 5,1
1 389	Herbolzheim, Stadt	Emmendingen	BaWü	3 325	3 743	4 712	+ 41,7	+ 25,9
1 390	Östringen	Bruchsal	BaWü	3 829	4 622	4 703	+ 22,8	+ 1,8
1 391	Bedburdyck	Grevenbroich	NrhW	3 454	4 195	4 701	+ 36,1	+ 12,1
1 392	Rimpar, Markt	Würzburg	Bay	3 567	4 534	4 698	+ 31,7	+ 3,6
1 393	Hüttersdorf	Saarlouis	Saar	3 729	4 133	4 696	+ 25,9	+ 13,6
1 394	Hohenlockstedt	Steinburg	SchH	2 998	5 474	4 692	+ 56,5	- 14,3
1 395	Rielasingen	Konstanz	BaWü	3 193	3 567	4 688	+ 46,8	+ 31,4
1 396	Erwitte, Stadt	Lippstadt	NrhW	2 518	3 793	4 687	+ 86,1	+ 23,6
1 397	Billerbeck, Stadt	Coesfeld	NrhW	2 808	4 263	4 681	+ 66,7	+ 9,8
1 398	Laichingen, Stadt	Münsingen	BaWü	3 287	3 965	4 680	+ 42,4	+ 18,0
1 399	Plaidt	Mayen	RhPf	2 952	3 649	4 678	+ 58,5	+ 28,2
1 400	Lieberhausen	Oberbergischer Kreis	NrhW	2 846	4 070	4 677	+ 64,3	+ 14,9
1 401	Buchen (Odenwald), Stadt	Buchen	BaWü	2 462	4 023	4 670	+ 89,7	+ 16,1
1 402	Moringen, Stadt	Northeim	Ndsa	2 517	4 561	4 668	+ 85,5	+ 2,3
1 403	Werste	Minden	NrhW	3 076	4 133	4 663	+ 51,6	+ 12,8
1 404	Hirschau, Stadt	Amberg	Bay	3 111	4 392	4 659	+ 49,8	+ 6,1
1 405	Gerstetten	Heidenheim	BaWü	2 478	3 603	4 655	+ 87,9	+ 29,2
1 406	Hemmingen - Westerfeld	Hannover	Ndsa	1 881	3 438	4 654	+ 147,4	+ 35,4
1 407	Baumholder, Stadt	Birkenfeld	RhPf	2 818	2 832	4 650	+ 65,0	+ 64,2
1 408	Heuchelheim	Gießen	Hess	3 171	4 370	4 650	+ 46,6	+ 6,4
1 409	Heroldsberg, Markt	Erlangen	Bay	2 518	3 813	4 648	+ 84,6	+ 21,9
1 410	Berghausen	Karlsruhe	BaWü	3 160	3 833	4 647	+ 47,1	+ 21,2
1 411	Neersen	Kempfen - Krefeld	NrhW	3 144	4 177	4 642	+ 47,6	+ 11,1
1 412	Ilavixbeck	Münster	NrhW	3 150	4 878	4 641	+ 47,3	- 4,9
1 413	Werther (Westf.), Stadt	Halle (Westf.)	NrhW	2 686	4 186	4 638	+ 72,7	+ 10,8
1 414	Hörstel	Tecklenburg	NrhW	3 200	4 326	4 636	+ 44,9	+ 7,2
1 415	Zell im Wiesental, Stadt	Lörrach	BaWü	3 610	4 184	4 636	+ 28,4	+ 10,8
1 416	Krailling	Starnberg	Bay	2 027	3 725	4 634	+ 128,6	+ 24,4
1 417	Gaustadt	Bamberg	Bay	3 058	3 985	4 630	+ 51,4	+ 16,2
1 418	Erlenbach a. Main, Markt	Obernburg a. Main	Bay	1 522	3 380	4 626	+ 203,9	+ 36,9
1 419	Höchstädt a.d. Aisch, Stadt	Höchstädt a.d. Aisch	Bay	2 506	3 639	4 626	+ 84,6	+ 27,1
1 420	Bakum	Vechta	Ndsa	3 856	5 615	4 623	+ 19,9	- 17,7
1 421	Gaildorf, Stadt	Backnang	BaWü	2 008	3 534	4 622	+ 130,2	+ 30,8
1 422	Burg (Fehmarn), Stadt	Oldenburg (Holstein)	SchH	3 390	6 049	4 621	+ 36,3	- 23,6
1 423	Rutesheim	Leonberg	BaWü	2 114	2 847	4 617	+ 118,4	+ 62,2
1 424	Berkheim	Eßlingen	BaWü	2 144	2 891	4 613	+ 115,2	+ 59,6
1 425	Oberammergau	Garmisch - Partenkirchen	Bay	3 640	5 325	4 603	+ 26,5	- 13,6
1 426	Friedrichsgabe	Pinneberg	SchH	1 230	2 448	4 602	+ 274,1	+ 88,0
1 427	Hindelang, Markt	Sonthofen	Bay	3 496	5 157	4 597	+ 31,5	- 10,9
1 428	Weil der Stadt, Stadt	Leonberg	BaWü	2 257	3 487	4 597	+ 103,7	+ 31,8
1 429	Bietigheim	Rastatt	BaWü	3 562	3 581	4 596	+ 29,0	+ 28,3
1 430	Issum	Geldern	NrhW	3 604	4 722	4 594	+ 27,5	- 2,7
1 431	Heilsbronn, Stadt	Ansbach	Bay	2 084	3 611	4 590	+ 120,2	+ 27,1
1 432	Schladen	Goslar	Ndsa	2 666	4 883	4 584	+ 71,9	- 6,1
1 433	Babenhausen, Stadt	Dieburg	Hess	3 143	4 567	4 583	+ 45,8	+ 0,4
1 434	Kißlegg	Wangen	BaWü	3 869	4 213	4 576	+ 18,3	+ 8,6
1 435	Oberschleißheim	München	Bay	3 963	4 180	4 572	+ 15,4	+ 9,4
1 436	Stadeln	Fürth	Bay	1 291	2 462	4 566	+ 253,7	+ 85,5
1 437	Elm/Saar	Saarlouis	Saar	3 176	3 680	4 565	+ 43,7	+ 24,0
1 438	Kürten	Rheinisch - Bergischer Kreis	NrhW	2 605	3 790	4 552	+ 74,7	+ 20,1
1 439	Wirges	Unterwesterwaldkreis	RhPf	3 856	4 378	4 541	+ 17,8	+ 3,7
1 440	Gau - Algesheim, Stadt	Bingen	RhPf	3 727	4 129	4 540	+ 21,8	+ 10,0
1 441	Lollar	Gießen	Hess	2 676	4 037	4 537	+ 69,5	+ 12,4
1 442	Hermeskeil	Trier	RhPf	4 219	3 711	4 535	+ 7,5	+ 22,2
1 443	Heiden	Borken	NrhW	3 208	4 189	4 531	+ 41,2	+ 8,2
1 444	Pfuhl	Neu - Ulm	Bay	2 228	3 518	4 528	+ 103,2	+ 28,7
1 445	Calle	Meschede	NrhW	3 503	5 053	4 525	+ 29,2	- 10,4
1 446	Obrighoven - Lackhausen	Rees	NrhW	3 191	4 719	4 525	+ 41,8	- 4,1
1 447	Augustdorf	Detmold	NrhW	1 841	4 776	4 522	+ 145,6	- 5,3
1 448	Staffelstein, Stadt	Staffelstein	Bay	2 314	3 651	4 520	+ 95,3	+ 23,8

1) Für die Gemeinden des Saarlandes Stand am 14.11.1951.

4. Gemeinden mit einer Wohnbevölkerung von 2 000 und mehr Einwohnern nach der Größe

Lfd. Nr.	Gemeinde	Landkreis	Land	Wohnbevölkerung			Zu- (+) bzw. Ab- nahme (-) 1961 gegenüber	
				17.5.1939	13.9.1950 <sup>1)</sup>	6.6.1961	1939	1950
				Anzahl			%	
1 449	Hiddesen	Detmold	NrhW	2 783	4 109	4 515	+ 62,2	+ 9,9
1 450	Weil im Schönbuch	Böblingen	BaWü	2 441	3 355	4 510	+ 84,8	+ 34,4
1 451	Rodach b. Coburg, Stadt	Coburg	Bay	2 572	4 409	4 508	+ 75,3	+ 2,2
1 452	Feuchtwangen, Stadt	Feuchtwangen	Bay	2 380	3 848	4 507	+ 89,4	+ 17,1
1 453	Ovelgönne	Wesermarsch	Ndsa	3 964	6 226	4 504	+ 13,6	- 27,7
1 454	Birkenau	Bergstraße	Hess	2 827	4 047	4 503	+ 59,3	+ 11,3
1 455	Metelen	Steinfurt	NrhW	2 963	4 285	4 503	+ 52,0	+ 5,1
1 456	Esens, Stadt	Wittmund	Ndsa	3 340	4 495	4 502	+ 34,8	+ 0,2
1 457	Ronnenberg	Hannover	Ndsa	2 310	4 268	4 497	+ 94,7	+ 5,4
1 458	Kollnau	Emmendingen	BaWü	3 214	3 572	4 496	+ 39,9	+ 25,9
1 459	Belecke, Stadt	Arnsberg	NrhW	1 955	3 299	4 493	+ 129,8	+ 36,2
1 460	Bredenscheid-Stüter	Ennepe-Ruhr-Kreis	NrhW	3 149	4 110	4 489	+ 42,6	+ 9,2
1 461	Emlichheim	Grafschaft Bentheim	Ndsa	2 356	3 754	4 486	+ 90,4	+ 19,5
1 462	Sende	Wiedenbrück	NrhW	2 946	3 841	4 484	+ 52,2	+ 16,7
1 463	Ebersberg, Stadt	Ebersberg	Bay	2 332	4 077	4 483	+ 92,2	+ 10,0
1 464	Altenkirchen (Westerwald), Stadt	Altenkirchen (Westerwald)	RhPf	3 901	4 124	4 482	+ 14,9	+ 8,7
1 465	Altrip	Ludwigshafen am Rhein	RhPf	3 607	3 683	4 482	+ 24,3	+ 21,7
1 466	Heidenoldendorf	Detmold	NrhW	2 883	4 100	4 479	+ 55,4	+ 9,2
1 467	Hofheim	Bergstraße	Hess	2 841	4 075	4 479	+ 57,7	+ 9,9
1 468	Schönwald, Stadt	Rehau	Bay	3 281	4 366	4 479	+ 36,5	+ 2,6
1 469	Gürzenich	Düren	NrhW	3 397	3 785	4 477	+ 31,8	+ 18,3
1 470	Kappeln, Stadt	Schleswig	SchH	2 834	5 004	4 476	+ 57,9	- 10,6
1 471	Waldenbuch, Stadt	Böblingen	BaWü	2 204	3 265	4 475	+ 103,0	+ 37,1
1 472	Ottobeuren, Markt	Memmingen	Bay	2 620	4 717	4 470	+ 70,6	- 5,2
1 473	Senden	Lüdinghausen	NrhW	3 100	4 184	4 467	+ 44,1	+ 6,8
1 474	Kirchlengern	Herford	NrhW	2 937	4 420	4 466	+ 52,1	+ 1,0
1 475	Wittmund, Stadt	Wittmund	Ndsa	2 811	4 658	4 466	+ 58,9	- 4,1
1 476	Tönning, Stadt	Eiderstedt	SchH	3 699	5 936	4 461	+ 20,6	- 24,8
1 477	Kiefersfelden	Rosenheim	Bay	3 051	4 588	4 460	+ 46,2	- 2,8
1 478	Wittlaer	Düsseldorf-Mettmann	NrhW	2 947	4 002	4 458	+ 51,3	+ 11,4
1 479	Weiterstadt	Darmstadt	Hess	2 802	3 724	4 454	+ 59,0	+ 19,6
1 480	Godelau	Groß-Gerau	Hess	2 886	3 654	4 451	+ 54,2	+ 21,8
1 481	Suttrop	Lippstadt	NrhW	3 987	4 228	4 450	+ 11,6	+ 5,3
1 482	Westrauderfehn	Leer	Ndsa	3 720	4 545	4 449	+ 19,6	- 2,1
1 483	Nidda, Stadt	Büdingen	Hess	2 543	4 394	4 443	+ 74,7	+ 1,1
1 484	Pfleddersheim, Stadt	Worms	RhPf	3 666	3 958	4 443	+ 21,2	+ 12,3
1 485	Schwalbach a. Ts.	Main-Taunus-Kreis	Hess	1 820	2 385	4 442	+ 144,1	+ 86,2
1 486	Appen	Pinneberg	SchH	3 156	3 273	4 436	+ 40,6	+ 35,5
1 487	Großalmerode, Stadt	Witzenhausen	Hess	3 496	4 763	4 436	+ 26,9	- 6,9
1 488	Anderten	Hannover	Ndsa	2 475	4 116	4 433	+ 79,1	+ 7,7
1 489	Riesenbeck	Tecklenburg	NrhW	2 881	4 205	4 433	+ 53,9	+ 5,4
1 490	Leck	Südtondern	SchH	2 040	4 393	4 432	+ 117,3	+ 0,9
1 491	Schutterwald	Offenburg	BaWü	3 302	3 819	4 426	+ 34,0	+ 15,9
1 492	Ihringshausen	Kassel	Hess	3 136	3 989	4 424	+ 41,1	+ 10,9
1 493	Hänigsen	Burgdorf	Ndsa	2 079	4 163	4 410	+ 112,1	+ 5,9
1 494	Erndtebrück	Wittgenstein	NrhW	2 548	3 611	4 406	+ 72,9	+ 22,0
1 495	Kirchseeon, Markt	Ebersberg	Bay	2 407	3 813	4 403	+ 82,9	+ 15,5
1 496	Gruiten	Düsseldorf-Mettmann	NrhW	2 765	3 594	4 398	+ 59,1	+ 22,4
1 497	Tegernsee, Stadt	Miesbach	Bay	2 655	5 362	4 398	+ 65,6	- 18,0
1 498	Büderich	Moers	NrhW	3 426	4 202	4 397	+ 28,3	+ 4,6
1 499	Gomaringen	Reutlingen	BaWü	2 712	3 074	4 391	+ 61,9	+ 42,8
1 500	Kuppenheim, Stadt	Rastatt	BaWü	3 139	3 387	4 391	+ 39,9	+ 29,6
1 501	Veitshöchheim	Würzburg	Bay	2 484	3 582	4 391	+ 76,8	+ 22,6
1 502	Lütjenburg, Stadt	Plön	SchH	2 429	4 629	4 387	+ 80,6	- 5,2
1 503	Ostbevern	Warendorf	NrhW	3 226	4 327	4 378	+ 35,7	+ 1,2
1 504	Langendiebach	Hanau	Hess	4 047	4 233	4 377	+ 8,2	+ 3,4
1 505	Bruckköbel	Hanau	Hess	1 948	3 015	4 370	+ 124,3	+ 44,9
1 506	Großsachsenheim, Stadt	Ludwigsburg	BaWü	1 895	2 834	4 358	+ 130,0	+ 53,8
1 507	Steinheim am Albuch	Heidenheim	BaWü	2 254	3 149	4 358	+ 93,3	+ 38,4
1 508	Burgkunststadt, Stadt	Lichtenfels	Bay	2 789	3 954	4 356	+ 56,2	+ 10,2
1 509	Holzkirchen, Markt	Miesbach	Bay	3 020	4 541	4 356	+ 44,2	- 4,1
1 510	Burladingen	Hechingen	BaWü	2 764	3 271	4 355	+ 57,6	+ 33,1
1 511	Dissen, Stadt	Osnabrück	Ndsa	2 620	4 340	4 355	+ 66,2	+ 0,3

1) Für die Gemeinden des Saarlandes Stand am 14.11.1951.

#### 4. Gemeinden mit einer Wohnbevölkerung von 2 000 und mehr Einwohnern nach der Größe

Lfd. Nr.	Gemeinde	Landkreis	Land	Wohnbevölkerung			Zu- (+) bzw. Ab- nahme (-) 1961 gegenüber	
				17.5.1939	13.9.1950 <sup>1)</sup>	6.6.1961	1939	1950
				Anzahl			%	
1 512	Ruppichterorth . . . . .	Siegkreis . . . . .	NrhW	3 013	4 197	4 352	+ 44,4	+ 3,7
1 513	Bönnigheim, Stadt . . . . .	Ludwigsburg . . . . .	BaWü	3 021	3 961	4 348	+ 43,9	+ 9,8
1 514	Mettlach . . . . .	Merzig-Wadern . . . . .	Saar	3 618	4 027	4 348	+ 20,2	+ 8,0
1 515	Schweich . . . . .	Trier . . . . .	RhPf	3 673	4 008	4 347	+ 18,4	+ 8,5
1 516	Kissing . . . . .	Friedberg . . . . .	Bay	1 665	2 550	4 346	+ 161,0	+ 70,4
1 517	Sendenhorst, Stadt . . . . .	Beckum . . . . .	NrhW	2 681	3 917	4 343	+ 62,0	+ 10,9
1 518	Velmede . . . . .	Meschede . . . . .	NrhW	2 976	4 139	4 343	+ 45,9	+ 4,9
1 519	Somborn . . . . .	Gelnhausen . . . . .	Hess	2 718	4 034	4 338	+ 59,6	+ 7,5
1 520	Baiefurt . . . . .	Ravensburg . . . . .	BaWü	2 917	3 444	4 337	+ 48,7	+ 25,9
1 521	Bischmisheim . . . . .	Saarbrücken . . . . .	Saar	3 810	4 053	4 336	+ 13,8	+ 7,0
1 522	Borken (Bez. Kassel), Stadt . . . . .	Fritzlar-Homberg . . . . .	Hess	2 109	3 706	4 334	+ 105,5	+ 16,9
1 523	Braam-Ostwennemar . . . . .	Unna . . . . .	NrhW	3 185	4 112	4 332	+ 36,0	+ 5,4
1 524	Hausberge a.d. Porta, Stadt . . . . .	Minden . . . . .	NrhW	2 722	3 924	4 324	+ 58,9	+ 10,2
1 525	Rommerskirchen . . . . .	Grevenbroich . . . . .	NrhW	2 606	3 402	4 321	+ 65,8	+ 27,0
1 526	Stetten im Remstal . . . . .	Waiblingen . . . . .	BaWü	2 622	2 976	4 320	+ 64,8	+ 45,2
1 527	Uckerath . . . . .	Siegkreis . . . . .	NrhW	3 250	4 210	4 317	+ 32,8	+ 2,5
1 528	Neuhof . . . . .	Fulda . . . . .	Hess	2 851	3 824	4 314	+ 51,3	+ 12,8
1 529	Calmbach . . . . .	Calw . . . . .	BaWü	2 966	3 345	4 313	+ 45,4	+ 28,9
1 530	Trittau . . . . .	Stormarn . . . . .	SchH	2 119	4 870	4 313	+ 103,5	- 11,4
1 531	Berenbostel . . . . .	Neustadt am Rübenberge . . . . .	Ndsa	1 260	2 290	4 312	+ 242,2	+ 88,3
1 532	Hessisch Oldendorf, Stadt . . . . .	Grafschaft Schaumburg . . . . .	Ndsa	2 494	4 602	4 310	+ 72,8	- 6,3
1 533	Hilchenbach, Stadt . . . . .	Siegen . . . . .	NrhW	2 845	3 964	4 309	+ 51,5	+ 8,7
1 534	Dattenfeld . . . . .	Siegkreis . . . . .	NrhW	3 033	4 062	4 307	+ 42,0	+ 6,0
1 535	Lindhorst . . . . .	Schaumburg-Lippe . . . . .	Ndsa	1 024	1 884	4 305	+ 320,4	+ 128,5
1 536	Materborn . . . . .	Kleve . . . . .	NrhW	2 964	3 941	4 300	+ 45,1	+ 9,1
1 537	Borkenem, Stadt . . . . .	Hildesheim-Marienburg . . . . .	Ndsa	2 418	4 587	4 299	+ 77,8	- 6,3
1 538	Winterbach . . . . .	Waiblingen . . . . .	BaWü	2 334	3 397	4 299	+ 84,2	+ 26,6
1 539	Brombach . . . . .	Lörrach . . . . .	BaWü	2 791	3 331	4 294	+ 53,9	+ 28,9
1 540	Waldfischbach . . . . .	Pirmasens . . . . .	RhPf	3 309	3 602	4 292	+ 29,7	+ 19,2
1 541	Marienberghausen . . . . .	Oberbergischer Kreis . . . . .	NrhW	3 006	4 707	4 291	+ 42,7	- 8,8
1 542	Schwaig b. Nürnberg . . . . .	Nürnberg . . . . .	Bay	2 072	3 292	4 282	+ 106,7	+ 30,1
1 543	Grubweg . . . . .	Passau . . . . .	Bay	1 372	2 474	4 272	+ 211,4	+ 72,7
1 544	Bad Wiessee . . . . .	Miesbach . . . . .	Bay	2 414	4 275	4 271	+ 76,9	- 0,1
1 545	Brake i.L. . . . .	Lemgo . . . . .	NrhW	2 707	3 831	4 268	+ 57,7	+ 11,4
1 546	Horb am Neckar, Stadt . . . . .	Horb . . . . .	BaWü	3 787	3 185	4 266	+ 12,6	+ 33,9
1 547	Söllingen . . . . .	Karlsruhe . . . . .	BaWü	3 055	4 088	4 266	+ 39,6	+ 4,4
1 548	Wyk auf Föhr, Stadt . . . . .	Südtondern . . . . .	SchH	2 824	4 850	4 260	+ 50,8	- 12,2
1 549	Holdorf . . . . .	Vechta . . . . .	Ndsa	2 276	3 775	4 259	+ 87,1	+ 12,8
1 550	Havelse . . . . .	Neustadt am Rübenberge . . . . .	Ndsa	988	2 095	4 258	+ 331,0	+ 103,2
1 551	Königsbronn . . . . .	Heidenheim . . . . .	BaWü	1 748	2 821	4 258	+ 143,6	+ 50,9
1 552	Nieukerk . . . . .	Geldern . . . . .	NrhW	3 287	3 921	4 256	+ 29,5	+ 8,5
1 553	Kleinostheim . . . . .	Aschaffenburg . . . . .	Bay	2 602	3 385	4 255	+ 63,5	+ 25,7
1 554	Wulmstorf . . . . .	Harburg . . . . .	Ndsa	565	1 276	4 255	+ 653,1	+ 233,5
1 555	Hauenstein . . . . .	Pirmasens . . . . .	RhPf	3 043	3 464	4 253	+ 39,8	+ 22,8
1 556	Hoya, Stadt . . . . .	Grafschaft Hoya . . . . .	Ndsa	2 821	4 741	4 250	+ 50,7	- 10,4
1 557	Münstereifel, Stadt . . . . .	Euskirchen . . . . .	NrhW	2 941	3 923	4 248	+ 44,4	+ 8,3
1 558	Sulz am Neckar, Stadt . . . . .	Horb . . . . .	BaWü	2 978	3 458	4 247	+ 42,6	+ 22,8
1 559	Warzenborn-Steinberg . . . . .	Gießen . . . . .	Hess	2 690	3 665	4 247	+ 57,9	+ 15,9
1 560	Eschborn . . . . .	Main-Taunus-Kreis . . . . .	Hess	1 746	2 565	4 242	+ 143,0	+ 65,4
1 561	Türkheim, Markt . . . . .	Mindelheim . . . . .	Bay	2 653	3 881	4 242	+ 59,9	+ 9,3
1 562	Katzwang . . . . .	Schwabach . . . . .	Bay	2 160	3 314	4 239	+ 96,3	+ 27,9
1 563	Wemding, Stadt . . . . .	Donauwörth . . . . .	Bay	2 541	4 275	4 239	+ 66,8	- 0,8
1 564	Blankenloch . . . . .	Karlsruhe . . . . .	BaWü	3 021	3 582	4 237	+ 40,3	+ 18,3
1 565	Hornberg, Stadt . . . . .	Wolfach . . . . .	BaWü	3 263	3 550	4 233	+ 29,7	+ 19,2
1 566	Kuchen . . . . .	Göppingen . . . . .	BaWü	2 506	3 698	4 233	+ 68,9	+ 14,5
1 567	Scheeßel . . . . .	Rotenburg (Hannover) . . . . .	Ndsa	2 272	4 339	4 231	+ 86,2	- 2,5
1 568	Raubling . . . . .	Rosenheim . . . . .	Bay	2 451	3 599	4 229	+ 72,5	+ 17,5
1 569	Hohenbrunn . . . . .	München . . . . .	Bay	1 117	2 777	4 227	+ 278,4	+ 52,2
1 570	Ruit . . . . .	Eßlingen . . . . .	BaWü	1 950	2 775	4 223	+ 116,6	+ 52,2
1 571	Camberg, Stadt . . . . .	Limburg . . . . .	Hess	2 897	4 040	4 222	+ 45,7	+ 4,5
1 572	Fischbach . . . . .	Saarbrücken . . . . .	Saar	3 463	3 752	4 219	+ 21,8	+ 12,4
1 573	Langenargen . . . . .	Tett nang . . . . .	BaWü	3 100	3 539	4 217	+ 36,0	+ 19,2
1 574	Wietze . . . . .	Celle . . . . .	Ndsa	2 822	4 570	4 213	+ 49,3	- 7,8
1 575	Freudenberg, Stadt . . . . .	Siegen . . . . .	NrhW	2 481	3 694	4 212	+ 69,8	+ 14,0
1 576	Illingen . . . . .	Vaihingen . . . . .	BaWü	1 762	2 590	4 211	+ 139,0	+ 62,6

1) Für die Gemeinden des Saarlandes Stand am 14.11.1951.

4. Gemeinden mit einer Wohnbevölkerung von 2 000 und mehr Einwohnern nach der Größe

Lfd. Nr.	Gemeinde	Landkreis	Land	Wohnbevölkerung			Zu- (+) bzw. Ab- nahme (-) 1961 gegenüber	
				17.5.1939	13.9.1950 <sup>1)</sup>	6.6.1961	1939	1950
				Anzahl			%	
1 577	Büsum	Norderdithmarschen	SchH	2 904	4 759	4 209	+ 44,9	- 11,6
1 578	Flintbek	Plön	SchH	1 671	5 223	4 209	+ 151,9	- 19,4
1 579	Marpingen	Sankt Wendel	Saar	3 223	3 610	4 208	+ 30,6	+ 16,6
1 580	Herrsching a. Ammersee	Starnberg	Bay	2 524	4 229	4 204	+ 66,6	- 0,6
1 581	Forst	Bruchsal	BaWü	3 208	3 759	4 200	+ 30,9	+ 11,7
1 582	Unterlüg	Celle	Ndsa	2 361	4 131	4 200	+ 77,9	+ 1,7
1 583	Klein-Krotzenburg	Offenbach	Hess	2 777	3 768	4 196	+ 51,1	+ 11,4
1 584	Haltingen	Lörrach	BaWü	2 879	3 143	4 195	+ 45,7	+ 33,5
1 585	Reilingen	Mannheim	BaWü	3 107	3 878	4 195	+ 35,0	+ 8,2
1 586	Gemünden a. Main, Stadt	Gemünden a. Main	Bay	2 523	3 289	4 193	+ 66,2	+ 27,5
1 587	Telgte, Stadt	Münster	NrhW	3 664	4 634	4 192	+ 14,4	- 9,5
1 588	Barntrup, Stadt	Lemgo	NrhW	2 436	3 656	4 191	+ 72,0	+ 14,6
1 589	Dorfen, Stadt	Erding	Bay	2 827	4 112	4 190	+ 48,2	+ 1,9
1 590	Zell (Mosel), Stadt	Zell (Mosel)	RhPf	3 609	3 901	4 183	+ 15,9	+ 7,2
1 591	Neuhofen	Ludwigshafen am Rhein	RhPf	3 407	3 641	4 179	+ 22,7	+ 14,8
1 592	Münnerstadt, Stadt	Bad Kissingen	Bay	2 341	3 580	4 176	+ 78,4	+ 16,6
1 593	Güls	Koblenz	RhPf	3 287	3 175	4 175	+ 27,0	+ 31,5
1 594	Wadgassen	Saarlouis	Saar	3 493	3 867	4 175	+ 19,5	+ 8,0
1 595	Selbitz, Stadt	Naila	Bay	2 861	3 858	4 174	+ 45,9	+ 8,2
1 596	Schweicheln-Bermbeck	Herford	NrhW	3 182	4 229	4 173	+ 31,1	- 1,3
1 597	Oberbexbach	Homburg	Saar	3 620	3 623	4 171	+ 15,2	+ 15,1
1 598	Schwaigern, Stadt	Heilbronn	BaWü	2 379	3 483	4 169	+ 75,2	+ 19,7
1 599	Altbach	Eglingen	BaWü	1 662	2 579	4 168	+ 150,8	+ 61,6
1 600	Haiger, Stadt	Dillkreis	Hess	2 722	3 621	4 163	+ 52,9	+ 15,0
1 601	Rüthen, Stadt	Lippstadt	NrhW	2 622	3 541	4 160	+ 58,7	+ 17,5
1 602	Bad Grund (Harz), Bergstadt	Zellerfeld	Ndsa	2 636	4 341	4 152	+ 57,5	- 4,4
1 603	Oberdollendorf	Siegbkreis	NrhW	2 471	3 415	4 152	+ 68,0	+ 21,6
1 604	Altlußheim	Mannheim	BaWü	2 611	3 247	4 151	+ 59,0	+ 27,8
1 605	Alpen, Flecken	Moers	NrhW	2 856	3 438	4 150	+ 45,3	+ 20,7
1 606	Waltenhofen	Kempten (Allgäu)	Bay	2 348	3 579	4 148	+ 76,7	+ 15,9
1 607	Wahlhingen	Celle	Ndsa	2 415	4 036	4 148	+ 71,8	+ 2,8
1 608	Uffenheim, Stadt	Uffenheim	Bay	2 789	4 125	4 147	+ 48,7	+ 0,5
1 609	Großen-Linden, Stadt	Gießen	Hess	2 487	3 831	4 145	+ 66,7	+ 8,2
1 610	Großkrotzenburg	Hanau	Hess	2 679	3 830	4 142	+ 54,6	+ 8,1
1 611	Wahlstedt	Segeberg	SchH	756	2 474	4 142	+ 447,9	+ 67,4
1 612	Untergrombach	Bruchsal	BaWü	3 029	3 728	4 141	+ 36,7	+ 11,1
1 613	Sulzbach a. Ts.	Main-Taunus-Kreis	Hess	1 766	2 527	4 133	+ 134,0	+ 63,6
1 614	Waldsee	Speyer	RhPf	3 147	3 477	4 130	+ 31,2	+ 18,8
1 615	Schönningstedt	Stormarn	SchH	1 439	3 483	4 128	+ 186,9	+ 18,5
1 616	Alpirsbach, Stadt	Freudenstadt	BaWü	2 916	3 153	4 125	+ 41,5	+ 30,8
1 617	Schönkirchen	Plön	SchH	1 668	2 592	4 124	+ 147,2	+ 59,1
1 618	Reinheim, Stadt	Dieburg	Hess	2 767	4 010	4 123	+ 49,0	+ 2,8
1 619	Bredstedt, Stadt	Husum	SchH	3 071	5 347	4 117	+ 34,1	- 23,0
1 620	Haibach	Aschaffenburg	Bay	2 643	3 436	4 117	+ 55,8	+ 19,8
1 621	Uchtelfangen	Ottweiler	Saar	3 278	3 816	4 116	+ 25,6	+ 7,9
1 622	Beckum, Kirchspiel	Beckum	NrhW	2 654	3 954	4 114	+ 55,0	+ 4,0
1 623	Voxtrup	Osnabrück	Ndsa	2 637	3 633	4 112	+ 55,9	+ 13,2
1 624	Dötlingen	Oldenburg (Oldenburg)	Ndsa	2 971	4 929	4 111	+ 38,4	- 16,6
1 625	Ispringen	Pforzheim	BaWü	2 332	2 843	4 111	+ 76,3	+ 44,6
1 626	Sulzbach an der Murr	Backnang	BaWü	2 704	3 670	4 110	+ 52,0	+ 12,0
1 627	Wersen	Tecklenburg	NrhW	1 604	2 499	4 109	+ 156,2	+ 64,4
1 628	Immenhausen, Stadt	Hofgeismar	Hess	2 540	3 844	4 107	+ 61,7	+ 6,8
1 629	Neckarhausen	Mannheim	BaWü	2 327	3 217	4 107	+ 76,5	+ 27,7
1 630	Barkhausen a. d. Porta	Minden	NrhW	3 104	4 132	4 106	+ 32,3	- 0,6
1 631	Delligsen, Flecken	Gandersheim	Ndsa	2 324	4 161	4 106	+ 76,7	- 1,3
1 632	Ichenhausen, Stadt	Günzburg	Bay	2 418	3 926	4 105	+ 69,8	+ 4,6
1 633	Schmallenberg, Stadt	Meschede	NrhW	2 553	3 682	4 105	+ 60,8	+ 11,5
1 634	Werries	Unna	NrhW	3 364	4 508	4 101	+ 21,9	- 9,0
1 635	Denzlingen	Emmendingen	BaWü	2 488	2 937	4 099	+ 64,8	+ 39,6
1 636	Kruft	Mayen	RhPf	3 066	3 495	4 099	+ 33,7	+ 17,3
1 637	Erzhausen	Darmstadt	Hess	2 342	3 086	4 098	+ 75,0	+ 32,8
1 638	Sankt Andreasberg, Bergstadt	Zellerfeld	Ndsa	3 351	4 806	4 096	+ 22,2	- 14,8
1 639	Wassenberg	Selbkantkreis Geilenkirchen-Heinsberg	NrhW	3 114	3 566	4 095	+ 31,5	+ 14,8

1) Für die Gemeinden des Saarlandes Stand am 14.11.1951.

# 4. Gemeinden mit einer Wohnbevölkerung von 2 000 und mehr Einwohnern nach der Größe

Lfd. Nr.	Gemeinde	Landkreis	Land	Wohnbevölkerung			Zu (+) bzw. Ab- nahme (–) 1961 gegenüber	
				17.5.1939	13.9.1950 <sup>1)</sup>	6.6.1961	1939	1950
				Anzahl			%	
1 640	Süsel	Eutin	SchH	2 917	6 012	4 094	+ 40,3	– 31,9
1 641	Neulußheim	Mannheim	BaWü	2 960	3 661	4 089	+ 38,1	+ 11,7
1 642	Schonach im Schwarzwald	Villingen	BaWü	3 016	3 347	4 089	+ 35,6	+ 22,2
1 643	Hochspeyer	Kaiserslautern	RhPf	3 082	3 434	4 088	+ 32,6	+ 19,0
1 644	Waldmünchen, Stadt	Waldmünchen	Bay	3 112	4 474	4 088	+ 31,4	– 8,6
1 645	Ehningen	Böblingen	BaWü	1 985	3 068	4 085	+ 105,8	+ 33,1
1 646	Ettenheim, Stadt	Lahr	BaWü	3 466	3 700	4 085	+ 17,9	+ 10,4
1 647	Nörten-Hardenberg, Flecken	Northeim	Ndsa	2 190	3 914	4 082	+ 86,4	+ 4,3
1 648	Tostedt	Harburg	Ndsa	2 172	3 813	4 080	+ 87,8	+ 7,0
1 649	Hacklberg	Passau	Bay	2 444	3 794	4 079	+ 66,9	+ 7,5
1 650	Steinau, Stadt	Schlüchtern	Hess	2 628	3 968	4 078	+ 55,2	+ 2,8
1 651	Knittlingen, Stadt	Vaihingen	BaWü	2 571	3 491	4 077	+ 58,6	+ 16,8
1 652	Hohenwestedt	Rendsburg	SchH	2 640	5 200	4 069	+ 54,1	– 21,7
1 653	Pocking	Griesbach i. Rottal	Bay	2 094	3 301	4 067	+ 94,2	+ 23,2
1 654	Coesfeld, Kirchspiel	Coesfeld	NrhW	3 407	4 495	4 066	+ 19,3	– 9,5
1 655	Beckingen	Merzig-Wadern	Saar	3 295	3 617	4 065	+ 23,4	+ 12,4
1 656	Contwig	Zweibrücken	RhPf	3 664	3 574	4 064	+ 10,9	+ 13,7
1 657	Oreis-Tiefenbach	Siegen	NrhW	2 392	3 240	4 063	+ 69,9	+ 25,4
1 658	Ergolding	Landshut	Bay	1 480	2 328	4 063	+ 174,5	+ 74,5
1 659	Dahn	Pirmasens	RhPf	2 718	2 834	4 057	+ 49,3	+ 43,2
1 660	Muggensturm	Rastatt	BaWü	3 084	3 267	4 052	+ 31,4	+ 24,0
1 661	Manching	Ingolstadt	Bay	4 226	3 049	4 050	– 4,2	+ 32,8
1 662	Eggenstein	Karlsruhe	BaWü	2 862	3 583	4 047	+ 41,1	+ 13,0
1 663	Reichenau	Konstanz	BaWü	2 913	2 914	4 047	+ 38,9	+ 38,9
1 664	Seppenrade	Lüdinghausen	NrhW	3 287	4 422	4 047	+ 23,1	– 8,5
1 665	Kloster Oesede	Osnabrück	Ndsa	2 403	3 638	4 045	+ 68,3	+ 11,2
1 666	Faßberg, gemeindefreier Bezirk	Celle	Ndsa	2 866	3 517	4 044	+ 41,1	+ 15,0
1 667	Brinkum	Grafschaft Hoya	Ndsa	2 849	3 713	4 043	+ 41,9	+ 8,9
1 668	Bohmte	Wittlage	Ndsa	2 194	4 005	4 042	+ 84,2	+ 0,9
1 669	Langenberg	Wiedenbrück	NrhW	2 681	3 899	4 042	+ 50,8	+ 3,7
1 670	Zeil a. Main, Stadt	Haßfurt	Bay	2 473	3 531	4 042	+ 63,4	+ 14,5
1 671	Diefflen	Saarlouis	Saar	3 759	3 862	4 039	+ 7,4	+ 4,6
1 672	Deizisau	Eßlingen	BaWü	1 941	2 709	4 037	+ 108,0	+ 49,0
1 673	Michelau i. OFr.	Lichtenfels	Bay	3 157	4 210	4 034	+ 27,8	– 4,2
1 674	Sandershausen	Kassel	Hess	2 600	2 771	4 033	+ 55,1	+ 45,5
1 675	Mömbris	Alzenau i. UFr.	Bay	3 067	3 653	4 030	+ 31,4	+ 10,3
1 676	Philippsburg, Stadt	Bruchsal	BaWü	3 097	3 746	4 030	+ 30,1	+ 7,6
1 677	Altensteig, Stadt	Calw	BaWü	2 901	3 177	4 027	+ 38,8	+ 26,8
1 678	Neunkirchen	Siegkreis	NrhW	2 814	4 026	4 027	+ 43,1	+ 0,0
1 679	Rückingen	Hanau	Hess	1 867	2 935	4 027	+ 115,7	+ 37,2
1 680	Eschershausen, Stadt	Holzminde	Ndsa	2 296	4 166	4 011	+ 74,7	– 3,7
1 681	Mellrichstadt, Stadt	Mellrichstadt	Bay	2 333	3 582	4 011	+ 71,9	+ 12,0
1 682	Neckarelz	Mosbach	BaWü	1 693	2 925	4 006	+ 136,6	+ 37,0
1 683	Hattorf am Harz	Osterode am Harz	Ndsa	2 403	4 174	4 004	+ 66,6	– 4,1
1 684	Volmerdingsen	Minden	NrhW	3 474	3 993	4 004	+ 15,3	+ 0,3
1 685	Herbern	Lüdinghausen	NrhW	3 144	4 454	4 001	+ 27,3	+ 10,2
1 686	Mainaschaff	Aschaffenburg	Bay	2 447	3 296	3 997	+ 63,3	+ 21,3
1 687	Westercele	Celle	Ndsa	1 502	2 937	3 995	+ 166,0	+ 36,0
1 688	Neutraubling	Regensburg	Bay	–	1 172	3 994	–	+ 240,8
1 689	Anröchte	Lippstadt	NrhW	2 795	3 755	3 990	+ 42,8	+ 6,3
1 690	Bemerode	Hannover	Ndsa	1 705	3 530	3 990	+ 134,0	+ 13,0
1 691	Lengsdorf	Bonn	NrhW	1 844	2 265	3 990	+ 116,4	+ 76,2
1 692	Höchst i. Odw.	Erbach	Hess	2 405	3 565	3 988	+ 65,8	+ 11,9
1 693	Grebenstein, Stadt	Hofgeismar	Hess	2 865	4 570	3 987	+ 39,2	– 12,8
1 694	Roding, Stadt	Roding	Bay	2 052	2 957	3 981	+ 94,0	+ 34,6
1 695	Stieldorf	Siegkreis	NrhW	2 990	3 471	3 981	+ 33,1	+ 14,7
1 696	Erbach	Ulm	BaWü	1 760	2 666	3 973	+ 125,7	+ 49,0
1 697	Niederwürzbach	Sankt Ingbert	Saar	3 054	3 216	3 972	+ 30,1	+ 23,5
1 698	Bleckede, Stadt	Lüneburg	Ndsa	2 635	4 467	3 969	+ 50,6	– 11,1
1 699	Otterberg, Stadt	Kaiserslautern	RhPf	3 570	3 524	3 969	+ 11,2	+ 12,6
1 700	Altenbruch	Land Hadeln	Ndsa	2 975	4 862	3 968	+ 33,4	– 18,4
1 701	Legden	Ahaus	NrhW	2 848	3 833	3 967	+ 39,3	+ 3,5

1) Für die Gemeinden des Saarlandes Stand am 14.11.1951.

# 4. Gemeinden mit einer Wohnbevölkerung von 2 000 und mehr Einwohnern nach der Größe

Lfd. Nr.	Gemeinde	Landkreis	Land	Wohnbevölkerung			Zu- (+) bzw. Ab- nahme (-) 1961 gegenüber	
				17.5.1939	13.9.1950 <sup>1)</sup>	6.6.1961	1939	1950
				Anzahl			%	
1 702	Oestrich	Rheingaukreis	Hess	3 134	4 079	3 967	+ 26,6	- 2,7
1 703	Versbach	Würzburg	Bay	2 436	3 489	3 962	+ 62,6	+ 13,6
1 704	Rheine rechts der Ems	Steinfurt	NrhW	2 469	3 527	3 960	+ 60,4	+ 12,3
1 705	Freienohl, Stadt	Arnsberg	NrhW	2 525	3 410	3 959	+ 56,8	+ 16,1
1 706	Bisingen	Hechingen	BaWü	2 576	2 954	3 958	+ 53,6	+ 34,0
1 707	Prüm, Stadt	Prüm	RhPf	3 648	2 968	3 958	+ 8,5	+ 33,4
1 708	Nabburg, Stadt	Nabburg	Bay	2 825	4 252	3 956	+ 40,0	- 7,0
1 709	Lägerdorf	Steinburg	SchH	2 670	4 675	3 954	+ 48,1	- 15,4
1 710	Wolfach, Stadt	Wolfach	BaWü	2 495	3 035	3 952	+ 58,4	+ 30,2
1 711	Lensahn	Oldenburg (Holstein)	SchH	1 918	4 566	3 949	+ 105,9	- 13,5
1 712	Wiesau, Markt	Tirschenreuth	Bay	2 677	4 374	3 949	+ 47,5	- 9,7
1 713	Rheinbrohl	Neuwied	RhPf	3 190	3 524	3 947	+ 23,7	+ 12,0
1 714	Horst (Holstein)	Steinburg	SchH	2 613	5 148	3 946	+ 51,0	- 23,3
1 715	Amorbach, Stadt	Miltenberg	Bay	2 388	3 950	3 945	+ 65,2	- 0,1
1 716	Neuenbürg, Stadt	Calw	BaWü	2 658	3 352	3 944	+ 48,4	+ 17,7
1 717	Hillegossen	Bielefeld	NrhW	1 816	2 552	3 943	+ 117,1	+ 54,5
1 718	Heisfelde	Leer	Ndsa	2 432	3 346	3 941	+ 62,0	+ 17,8
1 719	Molbergen	Cloppenburg	Ndsa	3 601	4 446	3 938	+ 9,4	- 11,4
1 720	Regenstauf, Markt	Regensburg	Bay	2 832	3 519	3 937	+ 39,0	+ 11,9
1 721	Ensheim	Sankt Ingbert	Saar	3 107	3 445	3 935	+ 26,6	+ 14,2
1 722	Tamm	Ludwigsburg	BaWü	1 762	2 803	3 935	+ 123,3	+ 40,4
1 723	Erbach (Rheingau)	Rheingaukreis	Hess	2 910	3 872	3 933	+ 35,2	+ 1,6
1 724	Harsefeld, Flecken	Stade	Ndsa	2 407	4 086	3 931	+ 63,3	- 3,8
1 725	Hambach an der Weinstraße	Neustadt an der Weinstraße	RhPf	3 011	3 367	3 929	+ 30,5	+ 16,7
1 726	Engen, Stadt	Konstanz	BaWü	2 517	3 004	3 924	+ 55,9	+ 30,6
1 727	Nieder-Roden	Dieburg	Hess	3 616	2 942	3 923	+ 8,5	+ 33,3
1 728	Adendorf	Lüneburg	Ndsa	1 418	2 765	3 921	+ 176,5	+ 41,8
1 729	Sinn	Dillkreis	Hess	1 759	2 885	3 921	+ 122,9	+ 35,9
1 730	Rüdersberg	Waiblingen	BaWü	2 257	3 179	3 917	+ 73,5	+ 23,2
1 731	Grünberg, Stadt	Gießen	Hess	2 403	3 550	3 915	+ 62,9	+ 10,3
1 732	Lauterbach	Rottweil	BaWü	3 640	3 717	3 914	+ 7,5	+ 5,3
1 733	Freckenhorst, Stadt	Warendorf	NrhW	2 057	3 080	3 912	+ 90,2	+ 27,0
1 734	Steinhude, Flecken	Schaumburg-Lippe	Ndsa	2 587	4 106	3 912	+ 51,2	- 4,7
1 735	Bodenheim	Mainz	RhPf	3 339	3 970	3 910	+ 17,1	- 1,5
1 736	Hilpoltstein, Stadt	Hilpoltstein	Bay	1 900	3 092	3 909	+ 105,7	+ 26,4
1 737	Großgartach	Heilbronn	BaWü	2 752	3 632	3 908	+ 42,0	+ 7,6
1 738	Wahlscheid	Siegbkreis	NrhW	2 292	4 045	3 901	+ 70,2	- 3,6
1 739	Gochsheim	Schweinfurt	Bay	2 937	3 530	3 900	+ 32,8	+ 10,5
1 740	Sankt Leon	Heidelberg	BaWü	2 643	3 366	3 900	+ 47,6	+ 15,9
1 741	Rappenu, Bad	Sinsheim	BaWü	1 979	2 962	3 899	+ 97,0	+ 31,6
1 742	Werl-Aspe	Lemgo	NrhW	2 694	3 640	3 893	+ 44,5	+ 7,0
1 743	Winkel	Rheingaukreis	Hess	2 482	3 797	3 883	+ 56,4	+ 2,3
1 744	Hardheim	Buchen	BaWü	2 257	3 574	3 879	+ 71,9	+ 8,5
1 745	Schnaittach, Markt	Lauf a. d. Pegnitz	Bay	2 729	3 732	3 874	+ 42,0	+ 3,8
1 746	Kochel a. See	Bad Tölz	Bay	2 237	4 316	3 873	+ 73,1	- 10,3
1 747	Teublitz, Stadt	Burglengenfeld	Bay	2 032	3 925	3 869	+ 90,4	- 1,4
1 748	Harsum	Hildesheim-Marienburg	Ndsa	2 664	4 051	3 867	+ 45,2	- 4,5
1 749	Hassel	Sankt Ingbert	Saar	2 699	3 031	3 864	+ 43,2	+ 27,5
1 750	Ramsdorf	Borken	NrhW	2 918	3 727	3 864	+ 32,4	+ 3,7
1 751	Gangelt	Selfkantkreis Geilenkirchen-	NrhW	3 389	3 730	3 861	+ 13,9	+ 3,5
		Heinsberg	RhPf	3 214	3 802	3 860	+ 20,1	+ 1,5
1 752	Braubach, Stadt	Loreleykreis	BaWü	2 422	2 781	3 860	+ 59,4	+ 38,8
1 753	Düßlingen	Tübingen	Ndsa	1 451	2 575	3 860	+ 166,0	+ 49,9
1 754	Garbsen	Neustadt am Rübenberge	BaWü	1 952	2 445	3 855	+ 97,5	+ 57,7
1 755	Kirchzarten	Freiburg	NrhW	1 472	2 169	3 851	+ 161,6	+ 77,5
1 756	Spexard	Wiedenbrück	SchH	2 340	5 649	3 848	+ 64,4	- 31,9
1 757	Gleschendorf	Eutin	NrhW	2 133	2 270	3 846	+ 80,3	+ 69,4
1 758	Dürwiß	Jülich	NrhW	2 333	2 229	3 844	+ 64,8	+ 72,5
1 759	Linnich, Stadt	Jülich	RhPf	2 291	2 779	3 842	+ 67,7	+ 38,3
1 760	Enkenbach	Kaiserslautern	NrhW	2 972	4 080	3 842	+ 29,3	- 5,8
1 761	Eslohe	Meschede	Hess	2 084	3 486	3 842	+ 84,4	+ 10,2
1 762	Usingen, Stadt	Usingen	NrhW	2 641	3 489	3 839	+ 45,4	+ 10,0
1 763	Eilshausen	Herford	NrhW	3 071	3 688	3 839	+ 25,0	+ 4,1
1 764	Pfalzdorf	Kleve	NrhW					

1) Für die Gemeinden des Saarlandes Stand am 14.11.1951.

#### 4. Gemeinden mit einer Wohnbevölkerung von 2 000 und mehr Einwohnern nach der Größe

Lfd. Nr.	Gemeinde	Landkreis	Land	Wohnbevölkerung			Zu- (+) bzw. Ab- nahme (-) 1961 gegenüber	
				17.5.1939	13.9.1950 <sup>1)</sup>	6.6.1961	1939	1950
				Anzahl			%	
1 765	Bösel	Cloppenburg	Ndsa	2 533	3 438	3 831	+ 51,2	+ 11,4
1 766	Schlangen	Detmold	NrhW	2 459	3 636	3 830	+ 55,8	+ 5,3
1 767	Linkenheim	Karlsruhe	BaWü	2 425	3 349	3 829	+ 57,9	+ 14,3
1 768	Volkmarsen, Stadt	Wolfhagen	Hess	2 696	4 306	3 829	+ 42,0	- 11,1
1 769	Barnstorf, Flecken	Grafschaft Diepholz	Ndsa	1 936	2 898	3 828	+ 97,7	+ 32,1
1 770	Oeffingen	Waiblingen	BaWü	1 640	2 020	3 826	+ 133,3	+ 89,4
1 771	Weienstadt, Stadt	Wunsiedel	Bay	3 057	3 970	3 825	+ 25,1	- 3,7
1 772	Kleinenbroich	Grevenbroich	NrhW	2 675	3 420	3 821	+ 42,8	+ 11,7
1 773	Kirchenlamitz, Stadt	Wunsiedel	Bay	2 832	3 455	3 819	+ 34,9	+ 10,5
1 774	Lendersdorf-Krauthausen	Düren	NrhW	3 023	3 537	3 818	+ 26,3	+ 7,9
1 775	Trebur	Groß-Gerau	Hess	2 648	3 479	3 812	+ 44,0	+ 9,6
1 776	Stommeln	Köln	NrhW	2 463	3 335	3 811	+ 54,7	+ 14,3
1 777	Scheidt	Saarbrücken	Saar	2 800	3 189	3 809	+ 36,0	+ 19,4
1 778	Babenhausen, Markt	Illertissen	Bay	2 145	3 588	3 807	+ 77,5	+ 6,1
1 779	Clarholz	Wiedenbrück	NrhW	2 733	3 714	3 807	+ 39,3	+ 2,5
1 780	Krofdorf-Gleiberg	Wetzlar	Hess	2 534	3 491	3 806	+ 50,2	+ 9,0
1 781	Neuffen, Stadt	Nürtingen	BaWü	2 184	3 289	3 801	+ 74,0	+ 15,6
1 782	Waldstetten	Schwäbisch Gmünd	BaWü	2 215	3 082	3 798	+ 71,5	+ 23,2
1 783	Krozingen, Bad	Müllheim	BaWü	2 281	2 747	3 797	+ 66,5	+ 38,2
1 784	Kösching, Markt	Ingolstadt	Bay	2 502	3 695	3 796	+ 51,7	+ 2,7
1 785	Oberurbach	Waiblingen	BaWü	2 259	3 197	3 796	+ 68,0	+ 18,7
1 786	Rodheim-Bieber	Wetzlar	Hess	2 483	3 484	3 796	+ 52,9	+ 9,0
1 787	Neukirchen	Grevenbroich	NrhW	2 578	3 585	3 791	+ 47,1	+ 5,7
1 788	Pattensen, Stadt	Springe	Ndsa	1 865	3 774	3 791	+ 103,3	+ 0,5
1 789	Gemünd, Stadt	Schleiden	NrhW	3 570	3 244	3 789	+ 6,1	+ 16,8
1 790	Worpswede	Osterholz	Ndsa	2 664	4 361	3 785	+ 42,1	- 13,2
1 791	Grömitz	Oldenburg (Holstein)	SchH	1 953	3 857	3 781	+ 93,6	- 2,0
1 792	Gaimersheim, Markt	Ingolstadt	Bay	1 930	3 033	3 780	+ 95,9	+ 24,6
1 793	Hösel	Düsseldorfer-Mettmann	NrhW	1 717	3 010	3 780	+ 120,2	+ 25,6
1 794	Lachen-Speyerdorf	Neustadt an der Weinstraße	RhPf	4 014	3 210	3 780	- 5,8	+ 17,8
1 795	Eichenau	Fürstenfeldbruck	Bay	1 201	2 833	3 779	+ 214,7	+ 33,4
1 796	Wanfried, Stadt	Eschwege	Hess	2 696	4 013	3 779	+ 40,2	- 5,8
1 797	Schönberg (Holstein)	Plön	SchH	1 849	5 221	3 776	+ 104,2	- 27,7
1 798	Oeslau	Coburg	Bay	1 614	2 616	3 775	+ 133,9	+ 44,3
1 799	Ehringshausen	Wetzlar	Hess	2 024	3 208	3 772	+ 86,4	+ 17,6
1 800	Hitzacker, Stadt	Lüchow-Dannenberg	Ndsa	2 143	4 182	3 770	+ 75,9	- 9,9
1 801	Hüttigweiler	Ottweiler	Saar	2 967	3 364	3 770	+ 27,1	+ 12,1
1 802	Meßkirch, Stadt	Stockach	BaWü	2 623	3 040	3 770	+ 43,7	+ 24,0
1 803	Pütz	Bergheim (Erf)	NrhW	3 068	3 892	3 770	+ 22,9	- 3,1
1 804	Oettingen i. Bay., Stadt	Nördlingen	Bay	2 747	3 883	3 769	+ 37,2	- 2,9
1 805	Langerwehe	Düren	NrhW	2 660	2 848	3 767	+ 41,6	+ 32,3
1 806	Gettorf	Eckernförde	SchH	1 771	3 917	3 765	+ 112,6	- 3,9
1 807	Königsbach	Pforzheim	BaWü	2 570	3 550	3 765	+ 46,5	+ 6,1
1 808	Bopfingen, Stadt	Aalen	BaWü	1 828	3 069	3 762	+ 105,8	+ 22,6
1 809	Maikammer	Landau in der Pfalz	RhPf	3 515	4 026	3 762	+ 7,0	- 6,6
1 810	Borth	Moers	NrhW	2 306	2 888	3 761	+ 63,1	+ 30,2
1 811	Klein Stöckheim	Braunschweig	Ndsa	1 093	1 935	3 758	+ 243,8	+ 94,2
1 812	Hille	Minden	NrhW	3 111	4 301	3 755	+ 20,7	- 12,7
1 813	Stuhr	Oldenburg (Oldenburg)	Ndsa	2 576	3 957	3 754	+ 45,7	- 5,1
1 814	Möglingen	Ludwigsburg	BaWü	1 469	1 992	3 753	+ 155,5	+ 88,4
1 815	Sennfeld	Schweinfurt	Bay	2 986	3 331	3 748	+ 25,5	+ 12,5
1 816	Losheim	Merzig-Wadern	Saar	2 944	3 305	3 738	+ 27,0	+ 13,1
1 817	Schaffhausen	Saarlouis	Saar	3 080	3 286	3 736	+ 21,3	+ 13,7
1 818	Großenritte	Kassel	Hess	2 692	3 487	3 735	+ 38,7	+ 7,1
1 819	Roxheim/Pfalz	Frankenthal (Pfalz)	RhPf	2 632	2 996	3 732	+ 41,8	+ 24,6
1 820	Warsingsfehn	Leer	Ndsa	2 878	3 523	3 728	+ 29,5	+ 5,8
1 821	Algermissen	Hildesheim-Marienburg	Ndsa	2 696	4 330	3 728	+ 38,3	- 13,9
1 822	Olfen, Stadt	Lüdinghausen	NrhW	2 704	3 704	3 727	+ 37,8	+ 0,6
1 823	Ebstorf, Flecken	Uelzen	Ndsa	2 424	4 597	3 724	+ 53,6	- 19,0
1 824	Petershagen (Weser) Stadt	Minden	NrhW	2 310	3 639	3 724	+ 61,2	+ 2,3
1 825	Arsbeck	Erkelenz	NrhW	2 467	3 467	3 721	+ 50,8	+ 7,3
1 826	Ladbergen	Tecklenburg	NrhW	2 762	3 607	3 720	+ 34,7	+ 3,1
1 827	Wächtersbach, Stadt	Gelnhausen	Hess	1 567	3 090	3 720	+ 137,4	+ 20,4
1 828	Kronau	Bruchsal	BaWü	2 837	3 226	3 719	+ 31,1	+ 15,3

1) Für die Gemeinden des Saarlandes Stand 14.11.1951.



## 4. Gemeinden mit einer Wohnbevölkerung von 2 000 und mehr Einwohnern nach der Größe

Lfd. Nr.	Gemeinde	Landkreis	Land	Wohnbevölkerung			Zu- (+) bzw. Ab- nahme (-) 1961 gegenüber	
				17.5.1939	13.9.1950 <sup>1)</sup>	6.6.1961	1939	1950
				Anzahl			%	
1 829	Maximiliansau	Germersheim	RhPf	2 730	2 671	3 719	+ 36,2	+ 39,2
1 830	Frauenau	Regen	Bay	3 219	3 925	3 717	+ 15,5	- 5,3
1 831	Okriftel	Main-Taunus-Kreis	Hess	1 943	2 808	3 717	+ 91,3	+ 32,4
1 832	Saal a. d. Donau	Kelheim	Bay	1 738	3 105	3 717	+ 113,9	+ 19,7
1 833	Neudorf	Bruchsal	BaWü	2 523	3 012	3 715	+ 47,2	+ 23,3
1 834	Thannhausen, Stadt	Krumbach (Schwaben)	Bay	2 129	3 279	3 715	+ 74,5	+ 13,3
1 835	Braunfels, Stadt	Wetzlar	Hess	2 053	3 341	3 713	+ 80,9	+ 11,1
1 836	Ochtendung	Mayen	RhPf	2 966	3 518	3 712	+ 25,2	+ 5,5
1 837	Langensteinbach	Karlsruhe	BaWü	2 364	3 181	3 710	+ 56,9	+ 16,6
1 838	Leipheim, Stadt	Günzburg	Bay	2 481	4 187	3 709	+ 49,5	- 11,4
1 839	Mußbach an der Weinstraße	Neustadt an der Weinstraße	RhPf	2 812	3 292	3 707	+ 31,8	+ 12,6
1 840	Großburgwedel	Burgdorf	Ndsa	1 733	3 616	3 705	+ 113,8	+ 2,5
1 841	Lauthausen	Siegkreis	NrhW	2 160	3 091	3 705	+ 71,5	+ 19,9
1 842	Endingen, Stadt	Emmendingen	BaWü	3 054	3 212	3 700	+ 21,2	+ 15,2
1 843	Köppern	Obertaunuskreis	Hess	2 489	3 262	3 696	+ 48,5	+ 13,3
1 844	Burg (Dithmarschen)	Süderdithmarschen	SchH	2 783	5 343	3 695	+ 32,8	- 30,8
1 845	Gingen an der Fils	Göppingen	BaWü	2 042	3 284	3 694	+ 80,9	+ 12,5
1 846	Kleinblittersdorf	Saarbrücken	Saar	3 144	3 476	3 694	+ 17,5	+ 6,3
1 847	Büchen	Herzogtum Lauenburg	SchH	1 590	3 523	3 691	+ 132,1	+ 4,8
1 848	Deggingen	Göppingen	BaWü	2 040	3 051	3 691	+ 80,9	+ 21,0
1 849	Hinsbeck	Kempen-Krefeld	NrhW	2 694	3 542	3 691	+ 37,0	+ 4,2
1 850	Ihringen	Freiburg	BaWü	3 388	3 603	3 691	+ 8,9	+ 2,4
1 851	Berge	Unna	NrhW	2 425	3 208	3 686	+ 52,0	+ 14,9
1 852	Burgkirchen a. d. Alz	Altötting	Bay	508	1 700	3 681	+ 624,6	+ 116,5
1 853	Sassenberg, Stadt	Warendorf	NrhW	2 222	3 132	3 678	+ 65,5	+ 17,4
1 854	Altenoythe	Cloppenburg	Ndsa	3 008	3 621	3 675	+ 22,2	+ 1,5
1 855	Weilmünster, Markt flecken	Oberlahnkreis	Hess	3 643	4 010	3 675	+ 0,9	- 8,4
1 856	Bammatal	Heidelberg	BaWü	2 041	3 215	3 671	+ 79,9	+ 14,2
1 857	Mömlingen	Obernburg a. Main	Bay	2 394	2 999	3 667	+ 53,2	+ 22,3
1 858	Neusäß	Augsburg	Bay	926	1 433	3 667	+ 296,0	+ 155,9
1 859	Kirchentellinsfurt	Tübingen	BaWü	2 361	2 823	3 666	+ 55,3	+ 29,9
1 860	Sinnersdorf	Köln	NrhW	1 836	2 651	3 666	+ 99,7	+ 38,3
1 861	Vohenstrauß, Stadt	Vohenstrauß	Bay	2 561	3 548	3 664	+ 43,1	+ 3,3
1 862	Memmelsdorf	Bamberg	Bay	1 058	1 501	3 661	+ 246,0	+ 143,9
1 863	Handorf	Münster	NrhW	3 736	3 102	3 660	- 2,0	+ 18,0
1 864	Schotten, Stadt	Büdingen	Hess	2 332	3 611	3 659	+ 56,9	+ 1,3
1 865	Neckarweihingen	Ludwigsburg	BaWü	1 925	2 502	3 658	+ 90,0	+ 46,2
1 866	Hüttlingen	Aalen	BaWü	2 002	2 886	3 656	+ 82,6	+ 26,7
1 867	Teningen	Emmendingen	BaWü	2 571	2 836	3 656	+ 42,2	+ 28,9
1 868	Gerolstein, Stadt	Daun	RhPf	2 971	3 097	3 654	+ 23,0	+ 18,0
1 869	Leutershausen	Mannheim	BaWü	2 169	3 387	3 652	+ 68,4	+ 7,8
1 870	Friesenheim	Lahr	BaWü	2 851	3 209	3 648	+ 28,0	+ 13,7
1 871	Kappelrodeck	Bühl	BaWü	3 184	3 412	3 646	+ 14,5	+ 6,9
1 872	Oberwesel, Stadt	Sankt Goar	RhPf	3 595	3 943	3 646	+ 1,4	- 7,5
1 873	Kirchheim am Neckar	Ludwigsburg	BaWü	2 104	3 033	3 639	+ 73,0	+ 20,0
1 874	Hellern	Osnabrück	Ndsa	1 550	2 363	3 636	+ 134,6	+ 53,9
1 875	Winterlingen	Balingen	BaWü	2 499	2 932	3 636	+ 45,5	+ 24,0
1 876	Plattenhardt	Eglingen	BaWü	2 060	2 766	3 633	+ 76,4	+ 31,3
1 877	Eickelborn	Soest	NrhW	3 042	3 455	3 631	+ 19,4	+ 5,1
1 878	Hambergen	Osterholz	Ndsa	2 184	3 627	3 631	+ 66,3	+ 0,1
1 879	Raesfeld	Borken	NrhW	2 632	3 333	3 631	+ 38,0	+ 8,9
1 880	Bonlanden auf den Fildern	Eglingen	BaWü	1 979	2 999	3 630	+ 83,4	+ 21,0
1 881	Pressath, Stadt	Eschenbach i. d. OPf.	Bay	2 330	3 339	3 630	+ 55,8	+ 8,7
1 882	Jade	Wesermarsch	Ndsa	3 077	4 747	3 629	+ 17,9	- 23,6
1 883	Lengede	Peine	Ndsa	1 769	3 085	3 629	+ 105,1	+ 17,6
1 884	Fürth	Bergstraße	Hess	2 011	3 036	3 626	+ 80,3	+ 19,4
1 885	Mingolsheim	Bruchsal	BaWü	2 422	3 199	3 626	+ 49,7	+ 13,3
1 886	Ochsenhausen, Stadt	Biberach	BaWü	2 452	3 031	3 621	+ 47,7	+ 19,5
1 887	Frammersbach, Markt	Lohr a. Main	Bay	2 611	3 399	3 620	+ 38,6	+ 6,5
1 888	Ziegenhain, Stadt	Ziegenhain	Hess	2 147	3 568	3 619	+ 68,6	+ 1,4
1 889	Viechtach, Stadt	Viechtach	Bay	2 729	4 127	3 618	+ 32,6	- 12,3
1 890	Taufkirchen (Vils)	Erding	Bay	1 775	2 735	3 617	+ 103,8	+ 32,2
1 891	Dettingen unter Teck	Nürtingen	BaWü	2 366	3 126	3 616	+ 52,8	+ 15,7

1) Für die Gemeinden des Saarlandes Stand am 14.11.1951.

#### 4. Gemeinden mit einer Wohnbevölkerung von 2 000 und mehr Einwohnern nach der Größe

Lfd. Nr.	Gemeinde	Landkreis	Land	Wohnbevölkerung			Zu- (+) bzw. Ab- nahme (-) 1961 gegenüber	
				17.5.1939	13.9.1950 <sup>1)</sup>	6.6.1961	1939	1950
				Anzahl			%	
1 892	Rot	Heidelberg	BaWü	2 540	3 123	3 608	+ 42,0	+ 15,5
1 893	Schaafheim	Dieburg	Hess	2 013	3 087	3 606	+ 79,1	+ 16,8
1 894	Volkach, Stadt	Gerolzhofen	Bay	2 282	3 344	3 606	+ 58,0	+ 7,8
1 895	Allersberg, Markt	Hilpoltstein	Bay	1 812	2 833	3 604	+ 98,9	+ 27,2
1 896	Rückersdorf	Lauf a.d. Pegnitz	Bay	1 689	2 825	3 603	+ 113,3	+ 27,5
1 897	Amelsbüren	Münster	NrhW	2 550	3 413	3 601	+ 41,2	+ 5,5
1 898	Bersenbrück, Stadt	Bersenbrück	Ndsa	2 233	3 476	3 600	+ 61,2	+ 3,6
1 899	Haffen-Mehr	Rees	NrhW	2 429	2 905	3 599	+ 48,2	+ 23,9
1 900	Wachtendonk	Geldern	NrhW	2 544	3 409	3 597	+ 41,4	+ 5,5
1 901	Puchheim	Fürstenfeldbruck	Bay	1 286	2 515	3 594	+ 179,5	+ 42,9
1 902	Hausach, Stadt	Wolfach	BaWü	2 236	2 706	3 592	+ 60,6	+ 32,7
1 903	Jugenheim a.d. Bergstraße	Darmstadt	Hess	1 550	3 215	3 592	+ 131,7	+ 11,7
1 904	Laboe	Plön	SchH	2 465	4 181	3 592	+ 45,7	- 14,1
1 905	Wesselburen, Stadt	Norderdithmarschen	SchH	2 842	4 645	3 592	+ 26,4	- 22,7
1 906	Witterschlick	Bonn	NrhW	2 133	2 697	3 591	+ 68,4	+ 33,1
1 907	Ilten	Burgdorf	Ndsa	2 507	3 410	3 590	+ 43,2	+ 5,3
1 908	Schacht - Audorf	Rendsburg	SchH	1 602	3 235	3 590	+ 124,1	+ 11,0
1 909	Asbach-Bäumenheim	Donauwörth	Bay	2 151	3 408	3 589	+ 66,9	+ 5,3
1 910	Durach	Kempten (Allgäu)	Bay	2 140	3 242	3 589	+ 67,7	+ 10,7
1 911	Eschede	Celle	Ndsa	2 158	4 083	3 586	+ 66,2	- 12,2
1 912	Freinsheim	Neustadt an der Weinstraße	RhPf	3 040	3 449	3 584	+ 17,9	+ 3,9
1 913	König, Bad	Erbach	Hess	2 413	3 519	3 583	+ 48,5	+ 1,8
1 914	Uedem	Kleve	NrhW	3 030	2 988	3 581	+ 18,2	+ 19,8
1 915	Laufen, Stadt	Laufen	Bay	2 217	4 105	3 579	+ 61,4	- 12,8
1 916	Wannweil	Reutlingen	BaWü	2 090	2 484	3 579	+ 71,2	+ 44,1
1 917	Lindern (Oldenburg)	Cloppenburg	Ndsa	3 060	4 122	3 577	+ 16,9	- 13,2
1 918	Bingerbrück	Kreuznach	RhPf	3 299	2 529	3 576	+ 8,4	+ 41,4
1 919	Egestorf am Deister	Hannover	Ndsa	2 335	4 058	3 574	+ 53,1	- 11,9
1 920	Irlich	Neuwied	RhPf	3 155	2 676	3 566	+ 13,0	+ 33,3
1 921	Glehn	Grevenbroich	NrhW	2 637	3 358	3 562	+ 35,1	+ 6,1
1 922	Völlen	Leer	Ndsa	2 891	3 296	3 562	+ 23,2	+ 8,1
1 923	Assel	Stade	Ndsa	3 106	4 353	3 559	+ 14,6	- 18,2
1 924	Graben	Karlsruhe	BaWü	2 522	3 356	3 553	+ 40,9	+ 5,9
1 925	Neunkirchen	Siegen	NrhW	2 429	3 134	3 552	+ 46,2	+ 13,3
1 926	Dudenhofen	Speyer	RhPf	2 638	3 013	3 551	+ 34,6	+ 17,9
1 927	Neustadt a.d. Donau, Stadt	Kelheim	Bay	2 440	3 139	3 548	+ 45,4	+ 13,0
1 928	Stockstadt am Rhein	Groß-Gerau	Hess	2 129	3 158	3 546	+ 66,6	+ 12,3
1 929	Beelen	Warendorf	NrhW	2 525	3 525	3 545	+ 40,4	+ 0,6
1 930	Bardowick, Flecken	Lüneburg	Ndsa	2 547	3 729	3 543	+ 39,1	- 5,0
1 931	Cappel	Marburg	Hess	1 602	2 450	3 543	+ 121,2	+ 44,6
1 932	Fockbek	Rendsburg	SchH	1 909	3 187	3 539	+ 85,4	+ 11,0
1 933	Laer	Steinfurt	NrhW	2 533	3 766	3 539	+ 39,7	- 6,0
1 934	Böhl	Ludwigshafen am Rhein	RhPf	2 744	3 268	3 538	+ 28,9	+ 8,3
1 935	Neumarkt-Sankt Veit, Stadt	Mühdorf a. Inn	Bay	2 691	3 811	3 537	+ 31,4	- 7,2
1 936	Rübenach	Koblenz	RhPf	2 707	3 202	3 537	+ 30,7	+ 10,5
1 937	Heek	Ahaus	NrhW	2 689	3 708	3 534	+ 31,4	- 4,7
1 938	Westbevern	Münster	NrhW	2 702	3 611	3 534	+ 30,8	- 2,1
1 939	Hopsten	Tecklenburg	NrhW	2 692	3 597	3 532	+ 31,2	- 1,8
1 940	Schepsdorf-Lohne	Lingen	Ndsa	2 131	2 820	3 532	+ 65,7	+ 25,2
1 941	Wixhausen	Darmstadt	Hess	2 630	3 386	3 528	+ 34,1	+ 4,2
1 942	Herlikofen	Schwäbisch Gmünd	BaWü	1 748	2 491	3 525	+ 101,7	+ 41,5
1 943	Lamspringe, Flecken	Alfeld (Leine)	Ndsa	2 371	4 141	3 525	+ 48,7	- 14,9
1 944	Rotenfels	Rastatt	BaWü	2 649	2 738	3 523	+ 33,0	+ 28,7
1 945	Hirschaid, Markt	Bamberg	Bay	1 858	2 725	3 521	+ 89,5	+ 29,2
1 946	Burgsolms	Wetzlar	Hess	2 087	2 983	3 518	+ 68,6	+ 17,9
1 947	Garching b. München	München	Bay	1 465	2 669	3 518	+ 140,1	+ 31,8
1 948	Lingenfeld	Germersheim	RhPf	2 444	2 856	3 518	+ 43,9	+ 23,2
1 949	Niederrodenbach	Hanau	Hess	2 063	3 048	3 517	+ 70,5	+ 15,4
1 950	Frankenbach	Heilbronn	BaWü	2 270	2 911	3 516	+ 54,9	+ 20,8
1 951	Münsingen, Stadt	Münsingen	BaWü	2 171	2 862	3 516	+ 62,0	+ 22,9
1 952	Ippendorf	Bonn	NrhW	1 559	1 883	3 515	+ 125,5	+ 86,7
1 953	Bergtheinfeld	Schweinfurt	Bay	2 413	2 795	3 511	+ 45,5	+ 25,6
1 954	Schwieberdingen	Ludwigsburg	BaWü	1 493	2 202	3 511	+ 135,2	+ 59,4
1 955	Schonungen	Schweinfurt	Bay	2 383	2 907	3 510	+ 47,3	+ 20,7

1) Für die Gemeinden des Saarlandes Stand am 14.11.1951.

# 4. Gemeinden mit einer Wohnbevölkerung von 2 000 und mehr Einwohnern nach der Größe

Lfd. Nr.	Gemeinde	Landkreis	Land	Wohnbevölkerung			Zu- (+) bzw. Ab- nahme (-) 1961 gegenüber	
				17.5.1939	13.9.1950 <sup>1)</sup>	6.6.1961	1939	1950
				Anzahl			%	
1 956	Kirchhoven	Selfkantkreis Geilenkirchen- Heinsberg	NrhW	2 674	3 080	3 509	+ 31,2	+ 13,9
1 957	Wörth a. Rhein	Germersheim	RhPf	2 886	2 816	3 508	+ 21,6	+ 24,6
1 958	Aumühle	Herzogtum Lauenburg	SchH	1 527	3 743	3 506	+ 129,6	- 6,3
1 959	Baden	Verden	Ndsa	2 004	3 140	3 506	+ 75,0	+ 11,7
1 960	Jöhlingen	Karlsruhe	BaWü	2 641	3 223	3 506	+ 32,8	+ 8,8
1 961	Sielmingen	Eßlingen	BaWü	1 918	2 559	3 503	+ 82,6	+ 36,9
1 962	Polch	Mayen	RhPf	3 020	3 601	3 502	+ 16,0	- 2,7
1 963	Nalbach	Saarlouis	Saar	2 653	2 992	3 501	+ 32,0	+ 17,0
1 964	Wald-Michelbach	Bergstraße	Hess	1 945	2 784	3 499	+ 79,9	+ 25,7
1 965	Wulfen	Recklinghausen	NrhW	2 406	2 895	3 499	+ 45,4	+ 20,9
1 966	Steinheim an der Murr, Stadt	Ludwigsburg	BaWü	1 834	2 557	3 496	+ 90,6	+ 36,7
1 967	Dassel, Stadt	Einbeck	Ndsa	2 099	3 711	3 495	+ 66,5	- 5,8
1 968	Dielheim	Heidelberg	BaWü	2 398	3 046	3 494	+ 45,7	+ 14,7
1 969	Kaan-Marienborn	Siegen	NrhW	2 104	2 288	3 492	+ 66,0	+ 52,0
1 970	Roßtal, Markt	Fürth	Bay	2 031	2 885	3 492	+ 71,9	+ 21,0
1 971	Bobenheim a. Rhein	Frankenthal (Pfalz)	RhPf	2 664	3 020	3 491	+ 31,0	+ 15,6
1 972	Gärtringen	Böblingen	BaWü	1 772	2 686	3 491	+ 97,0	+ 30,0
1 973	Dannenberg (Elbe), Stadt	Lüchow-Dannenberg	Ndsa	2 018	3 447	3 487	+ 72,8	+ 1,2
1 974	Rodenberg, Stadt	Grafschaft Schaumburg	Ndsa	2 140	3 577	3 485	+ 62,9	- 2,6
1 975	Saerbeck	Münster	NrhW	2 441	3 287	3 484	+ 42,7	+ 6,0
1 976	Obernburg a. Main, Stadt	Obernburg a. Main	Bay	2 398	3 263	3 481	+ 45,2	+ 6,7
1 977	Cadolzburg, Markt	Fürth	Bay	2 215	3 309	3 480	+ 57,1	+ 5,2
1 978	Hankensbüttel	Gifhorn	Ndsa	2 090	3 459	3 477	+ 66,4	+ 0,5
1 979	Ergoldsbach, Markt	Mallersdorf	Bay	2 532	3 475	3 474	+ 37,2	- 0,0
1 980	Großen-Buseck	Gießen	Hess	2 222	3 354	3 472	+ 56,3	+ 3,5
1 981	Marktleuthen, Stadt	Wunsiedel	Bay	2 384	3 119	3 472	+ 45,6	+ 11,3
1 982	Rahden	Lübbecke	NrhW	2 292	3 532	3 471	+ 51,4	- 1,7
1 983	Westerdorf St. Peter	Rosenheim	Bay	1 345	2 401	3 471	+ 158,1	+ 44,6
1 984	Dürrheim, Bad	Villingen	BaWü	2 194	2 504	3 469	+ 58,1	+ 38,5
1 985	Kirkel-Neuhäusel	Homburg	Saar	2 808	3 101	3 468	+ 23,5	+ 11,8
1 986	Kropp	Schleswig	SchH	1 737	3 679	3 468	+ 99,7	- 5,7
1 987	Großheubach, Markt	Miltenberg	Bay	2 338	3 051	3 463	+ 48,1	+ 13,5
1 988	Neunburg vorm Wald, Stadt	Neunburg vorm Wald	Bay	2 553	3 705	3 463	+ 35,6	- 6,5
1 989	Rimbach	Bergstraße	Hess	2 129	3 064	3 458	+ 62,4	+ 12,9
1 990	Meckelfeld	Harburg	Ndsa	1 615	2 816	3 455	+ 113,9	+ 22,7
1 991	Dankersen	Minden	NrhW	2 462	3 474	3 454	+ 40,3	- 0,6
1 992	Sindorf	Bergheim (Erft)	NrhW	2 026	2 725	3 454	+ 70,5	+ 26,8
1 993	Eichen	Siegen	NrhW	2 088	2 936	3 451	+ 65,3	+ 17,5
1 994	Valbert	Altena	NrhW	2 598	3 529	3 450	+ 32,8	- 2,2
1 995	Fürstenstein	Passau	Bay	3 066	3 931	3 446	+ 12,4	- 12,3
1 996	Wolbeck	Münster	NrhW	1 975	3 083	3 446	+ 74,5	+ 11,8
1 997	Dabringhausen	Rhein-Wupper-Kreis	NrhW	2 369	3 282	3 443	+ 45,3	+ 4,9
1 998	Wessum	Ahaus	NrhW	2 938	3 602	3 443	+ 17,2	- 4,4
1 999	Tittling, Markt	Passau	Bay	2 949	3 543	3 439	+ 16,6	- 2,9
2 000	Weiskirchen	Offenbach	Hess	1 740	2 345	3 439	+ 97,6	+ 46,7
2 001	Renchen, Stadt	Kehl	BaWü	3 011	2 582	3 438	+ 14,2	+ 33,2
2 002	Dudenhofen	Offenbach	Hess	2 120	2 639	3 437	+ 62,1	+ 30,2
2 003	Munderkingen, Stadt	Ehingen	BaWü	1 840	2 270	3 435	+ 86,7	+ 51,3
2 004	Ötisheim	Vaihingen	BaWü	2 124	2 790	3 433	+ 61,6	+ 23,0
2 005	Elmpt	Erkelenz	NrhW	1 917	2 487	3 432	+ 79,0	+ 38,0
2 006	Norf	Grevenbroich	NrhW	1 768	2 461	3 431	+ 94,1	+ 39,4
2 007	Ottersweier	Bühl	BaWü	3 189	3 018	3 431	+ 7,6	+ 13,7
2 008	Kiedrich	Rheingaukreis	Hess	2 131	3 051	3 429	+ 60,9	+ 12,4
2 009	Blasheim	Lübbecke	NrhW	3 071	4 012	3 428	+ 11,6	- 14,6
2 010	Moordorf	Aurich (Ostfriesland)	Ndsa	2 457	2 948	3 427	+ 39,5	+ 16,2
2 011	Sevelen	Geldern	NrhW	2 458	3 092	3 427	+ 39,4	+ 10,8
2 012	Kleinwallstadt, Markt	Obernburg a. Main	Bay	2 038	2 964	3 426	+ 68,1	+ 15,6
2 013	Wallau	Biedenkopf	Hess	2 315	3 165	3 424	+ 47,9	+ 8,2
2 014	Rechberghausen	Göppingen	BaWü	1 726	2 514	3 421	+ 98,2	+ 36,1
2 015	Merzenich	Düren	NrhW	2 615	2 898	3 420	+ 30,8	+ 18,0
2 016	Eldagsen, Stadt	Springe	Ndsa	2 249	4 034	3 419	+ 52,0	- 15,2
2 017	Niedervellmar	Kassel	Hess	2 664	3 289	3 415	+ 28,2	+ 3,8
2 018	Nassau, Stadt	Unterlahnkreis	RhPf	2 661	2 467	3 410	+ 28,1	+ 38,2

1) Für die Gemeinden des Saarlandes Stand am 14.11. 1951.

#### 4. Gemeinden mit einer Wohnbevölkerung von 2 000 und mehr Einwohnern nach der Größe

Lfd. Nr.	Gemeinde	Landkreis	Land	Wohnbevölkerung			Zu- (+) bzw. Ab- nahme (-) 1961 gegenüber	
				17.5.1939	13.9.1950 <sup>1)</sup>	6.6.1961	1939	1950
				Anzahl			%	
2 019	Übersee	Traunstein	Bay	2 150	3 388	3 408	+ 58,5	+ 0,6
2 020	Rheidt	Siegkreis	NrhW	2 331	2 773	3 406	+ 46,1	+ 22,8
2 021	Flieden	Fulda	Hess	2 399	3 160	3 405	+ 41,9	+ 7,8
2 022	Schäftlarn	Wolfratshausen	Bay	1 806	3 369	3 405	+ 88,5	+ 1,1
2 023	Eltmann, Stadt	Hagfurt	Bay	2 230	3 060	3 403	+ 52,6	+ 11,2
2 024	Künzell	Fulda	Hess	1 930	2 479	3 401	+ 76,2	+ 37,2
2 025	Bützfleth	Stade	Ndsa	2 434	4 111	3 396	+ 39,5	- 17,4
2 026	Holz	Saarbrücken	Saar	2 802	3 118	3 395	+ 21,2	+ 8,9
2 027	Zell am Neckar	Eglingen	BaWü	1 544	2 134	3 395	+ 119,9	+ 59,1
2 028	Altenbeken	Paderborn	NrhW	2 587	3 610	3 394	+ 31,2	- 6,0
2 029	Daun, Stadt	Daun	RhPf	2 099	2 291	3 394	+ 61,7	+ 48,1
2 030	Zwingenberg, Stadt	Bergstraße	Hess	2 246	3 322	3 393	+ 51,1	+ 2,1
2 031	Hamelwörden	Stade	Ndsa	2 565	4 039	3 392	+ 32,2	- 16,0
2 032	Großbottwar, Stadt	Ludwigsburg	BaWü	2 134	3 028	3 391	+ 58,9	+ 12,0
2 033	Winterberg, Stadt	Brilon	NrhW	2 462	3 492	3 388	+ 37,6	- 3,0
2 034	Everswinkel	Warendorf	NrhW	2 738	3 663	3 387	+ 23,7	- 7,5
2 035	Hornburg, Stadt	Wolfenbüttel	Ndsa	3 191	3 954	3 386	+ 6,1	- 14,4
2 036	Sulzfeld	Sinsheim	BaWü	2 304	3 235	3 385	+ 46,9	+ 4,6
2 037	Höfingen	Leonberg	BaWü	1 640	2 305	3 383	+ 106,3	+ 46,8
2 038	Wiesbach	Ortweiler	Saar	2 772	3 003	3 381	+ 22,0	+ 12,6
2 039	Elsenfeld	Obernburg a. Main	Bay	1 635	2 420	3 380	+ 106,7	+ 39,7
2 040	Wolnzach, Markt	Pfaffenhofen a. d. Ilm	Bay	3 158	3 929	3 380	+ 7,0	- 14,0
2 041	Cappeln (Oldenburg)	Cloppenburg	Ndsa	2 729	4 257	3 377	+ 23,7	- 20,7
2 042	Hungen, Stadt	Gießen	Hess	1 723	3 149	3 375	+ 95,9	+ 7,2
2 043	Lohmar	Siegkreis	NrhW	1 848	2 614	3 374	+ 82,6	+ 29,1
2 044	Weisenheim a. Sand	Neustadt an der Weinstraße	RhPf	2 383	3 168	3 372	+ 41,5	+ 6,4
2 045	Dünne	Herford	NrhW	2 765	3 441	3 371	+ 21,9	- 2,0
2 046	Rethen (Leine)	Hannover	Ndsa	1 713	3 275	3 371	+ 96,8	+ 2,9
2 047	Laubenheim	Mainz	RhPf	2 339	2 661	3 366	+ 43,9	+ 26,5
2 048	Frickenhausen	Nürtingen	BaWü	1 741	2 508	3 363	+ 93,2	+ 34,1
2 049	Aldingen	Ludwigsburg	BaWü	1 570	1 922	3 362	+ 114,1	+ 74,9
2 050	Bodenmais, Markt	Regen	Bay	3 049	3 740	3 362	+ 10,3	- 10,1
2 051	Altshausen	Saulgau	BaWü	2 497	3 037	3 358	+ 34,5	+ 10,6
2 052	Rehlingen	Saarlouis	Saar	2 471	2 790	3 358	+ 35,9	+ 20,4
2 053	Höchstädt a. d. Donau, Stadt	Dillingen a. d. Donau	Bay	2 224	3 446	3 356	+ 50,9	- 2,6
2 054	Haffkrug-Scharbeutz	Eutin	SchH	1 656	3 996	3 355	+ 102,6	- 16,0
2 055	Gerderath	Erkelenz	NrhW	1 341	1 496	3 354	+ 150,1	+ 124,2
2 056	Grönenbach, Markt	Memmingen	Bay	2 169	3 340	3 354	+ 54,6	+ 0,4
2 057	Horneburg, Flecken	Stade	Ndsa	2 012	3 599	3 347	+ 66,4	- 7,0
2 058	Ahlten	Burgdorf	Ndsa	1 921	3 885	3 341	+ 73,9	- 14,0
2 059	Kaster, Stadt	Bergheim (Erft)	NrhW	2 404	3 054	3 341	+ 39,0	+ 9,4
2 060	Gudensberg, Stadt	Fritzlar-Homberg	Hess	2 546	3 710	3 338	+ 31,1	- 10,0
2 061	Siegburg-Mülldorf	Siegkreis	NrhW	1 814	2 146	3 338	+ 84,0	+ 55,5
2 062	Altenstadt a. d. Waldnaab	Neustadt a. d. Waldnaab	Bay	884	1 366	3 337	+ 277,5	+ 144,3
2 063	Laufenburg (Baden), Stadt	Säckingen	BaWü	2 128	2 303	3 336	+ 56,8	+ 44,9

1) Für die Gemeinden des Saarlandes Stand am 14.11.1951.

## 4. Gemeinden mit einer Wohnbevölkerung von 2 000 und mehr Einwohnern nach der Größe

Lfd. Nr.	Gemeinde	Landkreis	Land	Wohnbevölkerung			Zu- (+) bzw. Ab- nahme (-) 1961 gegenüber	
				17.5.1939	13.9.1950 <sup>1)</sup>	6.6.1961	1939	1950
				Anzahl			%	
2 064	Sulzbach a. Main	Obernburg a. Main	Bay	1 838	2 505	3 335	+ 81,4	+ 33,1
2 065	Beilngries, Stadt	Beilngries	Bay	2 024	3 381	3 334	+ 64,7	- 1,4
2 066	Enzberg	Vaihingen	BaWü	2 243	2 882	3 332	+ 48,6	+ 15,6
2 067	Vöhrum	Peine	Ndsa	1 530	3 518	3 331	+ 117,7	- 5,3
2 068	Gimbsheim	Worms	RhPf	2 976	3 227	3 329	+ 11,9	+ 3,2
2 069	Stetten am kalten Markt	Stockach	BaWü	2 377	2 131	3 329	+ 40,1	+ 56,2
2 070	Endersbach	Waiblingen	BaWü	1 671	2 638	3 326	+ 99,0	+ 26,1
2 071	Schelklingen, Stadt	Ehingen	BaWü	2 195	2 622	3 321	+ 51,3	+ 26,7
2 072	Spradow	Herford	NrhW	2 427	3 190	3 320	+ 36,8	+ 4,1
2 073	Überherrn	Saarlouis	Saar	2 275	2 535	3 320	+ 45,9	+ 31,0
2 074	Tennenbronn	Villingen	BaWü	2 309	2 530	3 318	+ 43,7	+ 31,1
2 075	Weilerswist	Euskirchen	NrhW	1 781	2 512	3 317	+ 86,2	+ 32,0
2 076	Laudenbach	Mannheim	BaWü	2 013	3 022	3 316	+ 64,7	+ 9,7
2 077	Oberstaufen, Markt	Sonthofen	Bay	2 568	3 800	3 316	+ 29,1	- 12,7
2 078	Nordheim	Heilbronn	BaWü	2 335	3 069	3 315	+ 42,0	+ 8,0
2 079	Holzhausen a.d. Porta	Minden	NrhW	2 122	2 813	3 313	+ 56,1	+ 17,8
2 080	Philippsthal (Werra)	Hersfeld	Hess	1 831	2 923	3 311	+ 80,8	+ 13,3
2 081	Niederkaufungen	Kassel	Hess	2 089	2 985	3 310	+ 58,4	+ 10,9
2 082	Veitsbronn	Fürth	Bay	1 350	2 355	3 308	+ 145,0	+ 40,5
2 083	Winsen (Aller)	Celle	Ndsa	2 093	3 570	3 307	+ 58,0	- 7,4
2 084	Wörth a. Main, Stadt	Obernburg a. Main	Bay	2 176	3 065	3 307	+ 52,0	+ 7,9
2 085	Siersburg	Saarlouis	Saar	2 418	2 831	3 306	+ 36,7	+ 16,8
2 086	Marktbreit, Stadt	Kitzingen	Bay	2 294	3 299	3 305	+ 44,1	+ 0,2
2 087	Niederbrechen	Limburg	Hess	2 295	2 833	3 305	+ 44,0	+ 16,7
2 088	Naunheim	Wetzlar	Hess	2 031	2 760	3 303	+ 62,6	+ 19,7
2 089	Friedrichsdorf, Stadt	Obertaunuskreis	Hess	1 828	2 991	3 302	+ 80,6	+ 10,4
2 090	Isernhagen, Niederhäger Bauerschaft	Burgdorf	Ndsa	1 074	2 076	3 301	+ 207,4	+ 59,0
2 091	Bernau a. Chiemsee	Rosenheim	Bay	2 223	3 118	3 298	+ 48,4	+ 5,8
2 092	Georgensgmünd	Schwabach	Bay	1 850	3 051	3 298	+ 78,3	+ 8,1
2 093	Meersburg, Stadt	Überlingen	BaWü	2 174	2 678	3 298	+ 51,7	+ 23,2
2 094	Balve, Stadt	Arnsberg	NrhW	1 913	2 965	3 297	+ 72,3	+ 11,2
2 095	Ober-Mörlen	Friedberg	Hess	2 291	3 289	3 297	+ 43,9	+ 0,2
2 096	Heiligenrode	Kassel	Hess	2 442	3 027	3 296	+ 35,0	+ 8,9
2 097	Rain, Stadt	Neuburg a.d. Donau	Bay	1 786	2 808	3 290	+ 84,2	+ 17,2
2 098	Sankt Oswald	Grafenau	Bay	2 465	3 164	3 286	+ 33,3	+ 3,9
2 099	Bösingfeld, Flecken	Lemgo	NrhW	2 371	3 213	3 285	+ 38,5	+ 2,2
2 100	Hollage	Osnabrück	Ndsa	1 750	2 526	3 280	+ 87,4	+ 29,8
2 101	Behringsdorf	Lauf a.d. Pegnitz	Bay	1 802	2 898	3 278	+ 81,9	+ 13,1
2 102	Lauf	Bühl	BaWü	2 692	2 881	3 278	+ 21,8	+ 13,8
2 103	Helpup	Lemgo	NrhW	2 362	3 146	3 276	+ 38,7	+ 4,1
2 104	Osterwick	Coesfeld	NrhW	2 482	3 511	3 276	+ 32,0	- 6,7
2 105	Unterföhring	München	Bay	1 587	2 815	3 276	+ 106,4	+ 16,4
2 106	Lembeck	Recklinghausen	NrhW	2 827	3 304	3 275	+ 15,8	- 0,9
2 107	Meckenheim, Stadt	Bonn	NrhW	2 269	2 391	3 275	+ 44,3	+ 37,0
2 108	Strücklingen	Cloppenburg	Ndsa	3 313	3 627	3 274	- 1,2	- 9,7
2 109	Nittenau, Stadt	Roding	Bay	2 276	3 109	3 273	+ 43,8	+ 5,3
2 110	Klausdorf	Plön	SchH	1 738	2 277	3 272	+ 88,3	+ 43,7
2 111	Lövenich	Erkelenz	NrhW	2 721	3 052	3 271	+ 20,2	+ 7,2
2 112	Schönau, Stadt	Heidelberg	BaWü	2 104	3 031	3 271	+ 55,5	+ 7,9
2 113	Klingenmünster	Bergzabern	RhPf	2 677	2 760	3 267	+ 22,0	+ 18,4
2 114	Untermeitingen	Schwabmünchen	Bay	1 530	2 164	3 266	+ 113,5	+ 50,9
2 115	Immendingen	Donaueschingen	BaWü	1 444	1 739	3 265	+ 126,1	+ 87,8
2 116	Ubbedissen - Lippe	Bielefeld	NrhW	2 405	3 341	3 264	+ 35,7	- 2,3
2 117	Derdingen	Vaihingen	BaWü	2 038	2 735	3 263	+ 60,1	+ 19,3
2 118	Einhausen	Bergstraße	Hess	2 588	2 979	3 263	+ 26,1	+ 9,5
2 119	Odenheim	Bruchsal	BaWü	2 677	3 172	3 261	+ 21,8	+ 2,8
2 120	Helden	Olpe	NrhW	2 681	3 421	3 260	+ 21,6	- 4,7
2 121	Bürgstadt, Markt	Miltenberg	Bay	1 868	2 725	3 259	+ 74,5	+ 19,6
2 122	Niederaußem	Bergheim (Erft)	NrhW	1 227	2 655	3 259	+ 165,6	+ 22,7
2 123	Sprendlingen	Bingen	RhPf	2 471	3 155	3 259	+ 31,9	+ 3,3
2 124	Wißmar	Wetzlar	Hess	2 077	2 867	3 257	+ 56,8	+ 13,6
2 125	Bad Berneck i. Fichtelgebirge, Stadt	Bayreuth	Bay	2 401	3 623	3 255	+ 35,6	- 10,2

1) Für die Gemeinden des Saarlandes Stand am 14.11.1951.

#### 4. Gemeinden mit einer Wohnbevölkerung von 2 000 und mehr Einwohnern nach der Größe

Lfd. Nr.	Gemeinde	Landkreis	Land	Wohnbevölkerung			Zu- (+) bzw. Ab- nahme (-) 1961 gegenüber	
				17.5.1939	13.9.1950 <sup>1)</sup>	6.6.1961	1939	1950
				Anzahl			%	
2 126	Eppertshausen	Dieburg	Hess	1 964	2 576	3 254	+ 65,7	+ 26,3
2 127	Sankt Peter	Eiderstedt	SchH	1 346	2 958	3 253	+ 141,7	+ 10,0
2 128	Bogen, Stadt	Bogen	Bay	1 613	2 466	3 249	+ 101,4	+ 31,8
2 129	iburg, Stadt	Osnabrück	Ndsa	1 744	2 877	3 247	+ 86,2	+ 12,9
2 130	Badenweiler	Müllheim	BaWü	2 357	2 882	3 242	+ 37,5	+ 12,5
2 131	Obersuhl	Rotenburg	Hess	2 626	3 472	3 240	+ 23,4	- 6,7
2 132	Büchenbronn	Pforzheim	BaWü	2 001	2 848	3 239	+ 61,9	+ 13,7
2 133	Oberbieber	Neuwied	RhPf	2 554	2 910	3 239	+ 26,8	+ 11,3
2 134	Bodenwerder, Stadt	Holzminnen	Ndsa	1 831	3 269	3 235	+ 76,7	- 1,0
2 135	Offenbach a.d. Queich	Landau in der Pfalz	RhPf	2 594	2 865	3 235	+ 24,7	+ 12,9
2 136	Staufen, Stadt	Müllheim	BaWü	2 097	2 469	3 234	+ 54,2	+ 31,0
2 137	Büttelborn	Groß-Gerau	Hess	2 447	2 940	3 233	+ 32,1	+ 10,0
2 138	Grunbach	Waiblingen	BaWü	1 593	2 332	3 232	+ 102,9	+ 38,6
2 139	Hahlen	Minden	NrhW	2 227	3 023	3 232	+ 45,1	+ 6,9
2 140	Stelle	Harburg	Ndsa	1 816	3 044	3 232	+ 78,0	+ 6,2
2 141	Eschenbach i.d.OPf., Stadt	Eschenbach i.d.OPf.	Bay	2 076	3 264	3 231	+ 55,6	- 1,0
2 142	Königshofen i. Grabfeld, Stadt	Königshofen i. Grabfeld	Bay	2 125	3 207	3 228	+ 51,9	+ 0,7
2 143	Grünenplan	Holzminnen	Ndsa	1 911	3 504	3 225	+ 68,8	- 8,0
2 144	Medebach, Stadt	Brilon	NrhW	2 222	3 408	3 224	+ 45,1	- 5,4
2 145	Neustadt	Waiblingen	BaWü	1 276	1 860	3 224	+ 152,7	+ 73,3
2 146	Ottersberg, Flecken	Verden	Ndsa	1 973	3 160	3 224	+ 63,4	+ 2,0
2 147	Süderbrarup	Schleswig	SchH	2 384	4 294	3 224	+ 35,2	- 24,9
2 148	Forbach	Rastatt	BaWü	2 781	2 975	3 223	+ 15,9	+ 8,3
2 149	Wertingen, Stadt	Wertingen	Bay	2 194	3 218	3 222	+ 46,9	+ 0,1
2 150	Gundelsheim, Stadt	Heilbronn	BaWü	1 988	2 948	3 220	+ 62,0	+ 9,2
2 151	Meißen	Minden	NrhW	3 292	3 400	3 220	- 2,2	- 5,3
2 152	Moorrege	Pinneberg	SchH	1 534	3 023	3 220	+ 109,9	+ 6,5
2 153	Schwarzenbach a. Wald, Stadt	Naila	Bay	2 406	3 460	3 218	+ 33,7	- 7,0
2 154	Roxel	Münster	NrhW	2 107	2 917	3 215	+ 52,6	+ 10,2
2 155	Oberstedten	Obertaunuskreis	Hess	1 653	2 222	3 212	+ 94,3	+ 44,6
2 156	Ferndorf	Siegen	NrhW	2 338	2 877	3 211	+ 37,3	+ 11,6
2 157	Hüfingen, Stadt	Donaueschingen	BaWü	2 418	2 434	3 207	+ 32,6	+ 31,8
2 158	Jockgrim	Germersheim	RhPf	2 408	2 619	3 207	+ 33,2	+ 22,5
2 159	Oberkirchen	Meschede	NrhW	2 778	3 562	3 207	+ 15,4	- 10,0
2 160	Stederdorf	Peine	Ndsa	2 061	3 547	3 207	+ 55,6	- 9,6
2 161	Mörlenbach	Bergstraße	Hess	1 443	2 611	3 203	+ 122,0	+ 22,7
2 162	Gymnich	Euskirchen	NrhW	2 469	3 166	3 202	+ 29,7	+ 1,1
2 163	Kötzing, Stadt	Kötzing	Bay	2 314	3 190	3 201	+ 38,3	+ 0,3
2 164	Beutelsbach	Waiblingen	BaWü	1 732	2 537	3 199	+ 84,7	+ 26,1
2 165	Sankt Blasien, Stadt	Hochschwarzwald	BaWü	1 866	2 815	3 197	+ 71,3	+ 13,6
2 166	Wössingen	Karlsruhe	BaWü	2 101	2 949	3 189	+ 51,8	+ 8,1
2 167	Abbehausen	Wesermarsch	Ndsa	2 628	3 940	3 188	+ 21,3	- 19,1
2 168	Brachelen	Selbkantkreis Geilenkirchen-						
		Heinsberg	NrhW	3 059	3 110	3 185	+ 4,1	+ 2,4
2 169	Mariaweiler-Hoven	Düren	NrhW	2 363	2 591	3 185	+ 34,8	+ 22,9
2 170	Bad Niederbreisig	Ahrweiler	RhPf	1 921	2 559	3 180	+ 65,5	+ 24,3
2 171	Boll	Göppingen	BaWü	1 529	2 426	3 176	+ 107,7	+ 30,9
2 172	Gladenbach, Stadt	Biedenkopf	Hess	1 953	3 154	3 176	+ 62,6	+ 0,7
2 173	Erbendorf, Stadt	Neustadt a.d. Waldnaab	Bay	2 174	2 874	3 172	+ 45,9	+ 10,4
2 174	Rockenhausen, Stadt	Rockenhausen	RhPf	2 307	2 618	3 172	+ 37,5	+ 21,2
2 175	Kapellen (Erft)	Grevenbroich	NrhW	2 200	2 822	3 171	+ 44,1	+ 12,4
2 176	Rodenkirchen	Wesermarsch	Ndsa	2 585	3 750	3 171	+ 22,7	- 15,4
2 177	Schnaittenbach, Stadt	Amberg	Bay	1 914	2 735	3 170	+ 65,6	+ 15,9
2 178	Groß-Rohrheim	Bergstraße	Hess	2 151	3 069	3 169	+ 47,3	+ 3,3
2 179	Karlsdorf	Bruchsal	BaWü	2 305	2 690	3 168	+ 37,4	+ 17,8
2 180	Brottdorf	Merzig-Wadern	Saar	2 440	2 540	3 167	+ 29,8	+ 24,7
2 181	Haldern	Rees	NrhW	2 786	3 355	3 166	+ 13,6	- 5,6
2 182	Meinberg, Bad	Detmold	NrhW	1 855	2 868	3 165	+ 70,6	+ 10,4
2 183	Neckartenzlingen	Nürtingen	BaWü	1 739	2 444	3 162	+ 81,8	+ 29,4
2 184	Fußgönheim	Ludwigshafen am Rhein	RhPf	1 999	2 860	3 160	+ 58,1	+ 10,5
2 185	Deißlingen	Rottweil	BaWü	2 686	2 667	3 159	+ 17,6	+ 18,4
2 186	Neuenkirchen	Wiedenbrück	NrhW	2 164	3 026	3 155	+ 45,8	+ 4,3
2 187	Wallersdorf, Markt	Landau a.d. Isar	Bay	2 084	3 086	3 154	+ 51,3	+ 2,2
2 188	Siegsdorf	Traunstein	Bay	2 163	3 321	3 151	+ 45,7	- 5,1

1) Für die Gemeinden des Saarlandes Stand am 14.11.1951.

#### 4. Gemeinden mit einer Wohnbevölkerung von 2 000 und mehr Einwohnern nach der Größe

Lfd. Nr.	Gemeinde	Landkreis	Land	Wohnbevölkerung			Zu- (+) bzw. Ab- nahme (-) 1961 gegenüber	
				17.5.1939	13.9.1950 <sup>1)</sup>	6.6.1961	1939	1950
				Anzahl			%	
2 189	Waibstadt, Stadt	Sinsheim	BaWü	1 873	3 176	3 151	+ 68,2	- 0,8
2 190	Hasbergen	Osnabrück	Ndsa	1 913	3 210	3 148	+ 64,6	- 1,9
2 191	Lang-Göns	Gießen	Hess	1 999	3 013	3 148	+ 57,5	+ 4,5
2 192	Ebern, Stadt	Ebern	Bay	1 352	2 177	3 147	+ 132,8	+ 44,6
2 193	Ötigheim	Rastatt	BaWü	2 845	2 927	3 147	+ 10,6	+ 7,5
2 194	Bigge	Brilon	NrhW	1 800	2 768	3 146	+ 74,8	+ 13,7
2 195	Urloffen	Kehl	BaWü	2 975	3 019	3 146	+ 5,7	+ 4,2
2 196	Bräunlingen, Stadt	Donaueschingen	BaWü	2 123	2 419	3 142	+ 48,0	+ 29,9
2 197	Mondorf	Siegbkreis	NrhW	2 294	2 739	3 140	+ 36,9	+ 14,6
2 198	Beerfelden, Stadt	Erbach	Hess	2 403	3 053	3 139	+ 30,6	+ 2,8
2 199	Raisdorf	Plön	SchH	847	1 855	3 139	+ 270,6	+ 69,2
2 200	Spöck	Karlsruhe	BaWü	2 225	2 909	3 138	+ 41,0	+ 7,9
2 201	Ihmert	Iserlohn	NrhW	1 575	2 393	3 137	+ 99,2	+ 31,1
2 202	Anspach	Usingen	Hess	2 109	2 759	3 135	+ 48,6	+ 13,6
2 203	Otterbach	Kaiserslautern	RhPf	2 528	2 830	3 128	+ 23,7	+ 10,5
2 204	Geradstetten	Waiblingen	BaWü	1 517	2 160	3 127	+ 106,1	+ 44,8
2 205	Langwarden	Wesermarsch	Ndsa	2 590	4 592	3 127	+ 20,7	- 31,9
2 206	Berzdorf	Köln	NrhW	1 599	2 002	3 125	+ 95,4	+ 56,1
2 207	Nieder-Eschbach	Friedberg	Hess	1 376	2 117	3 123	+ 127,0	+ 47,5
2 208	Hirschhorn (Neckar), Stadt	Bergstraße	Hess	2 196	3 081	3 121	+ 42,1	+ 1,3
2 209	Limbach bei Homburg	Homburg	Saar	2 222	2 644	3 120	+ 40,4	+ 18,0
2 210	Merklingen	Leonberg	BaWü	1 704	2 561	3 119	+ 83,0	+ 21,8
2 211	Marienbaum	Moers	NrhW	2 364	2 597	3 117	+ 31,9	+ 20,0
2 212	Albersloh	Münster	NrhW	2 401	3 400	3 115	+ 29,7	- 8,4
2 213	Fürstenzell	Passau	Bay	1 854	2 916	3 115	+ 68,0	+ 6,8
2 214	Scheidegg, Markt	Lindau (Bodensee)	Bay	2 354	2 947	3 115	+ 32,3	+ 5,7
2 215	Groß-Bieberau, Stadt	Dieburg	Hess	2 067	2 949	3 113	+ 50,6	+ 5,6
2 216	Ergste	Iserlohn	NrhW	2 139	2 966	3 112	+ 45,5	+ 4,9
2 217	Rautheim	Braunschweig	Ndsa	820	1 569	3 111	+ 279,4	+ 98,3
2 218	Bornholte	Wiedenbrück	NrhW	2 335	2 999	3 110	+ 33,2	+ 3,7
2 219	Wörrstadt	Alzey	RhPf	2 319	2 805	3 110	+ 34,1	+ 10,9
2 220	Dettingen a. Main	Alzenau i.UFr.	Bay	1 809	2 682	3 108	+ 71,8	+ 15,9
2 221	Eisbergen	Minden	NrhW	2 540	3 390	3 105	+ 22,2	- 8,4
2 222	Schleiden, Stadt	Schleiden	NrhW	2 699	2 750	3 103	+ 15,0	+ 12,8
2 223	Schwarmstedt	Fallingbostel	Ndsa	1 399	2 999	3 098	+ 121,4	+ 3,3
2 224	Witzhelden	Rhein-Wupper-Kreis	NrhW	1 848	2 614	3 098	+ 67,6	+ 18,5
2 225	Daaden	Altenkirchen (Westerwald)	RhPf	2 320	2 678	3 097	+ 33,5	+ 15,6
2 226	Nieder-Olm	Mainz	RhPf	2 225	2 795	3 097	+ 39,2	+ 10,8
2 227	Neuhausen an der Erms	Reutlingen	BaWü	2 149	2 464	3 096	+ 44,1	+ 25,6
2 228	Haminkeln	Rees	NrhW	2 449	3 285	3 095	+ 26,4	- 5,8
2 229	Horstmar, Stadt	Steinfurt	NrhW	1 897	2 635	3 095	+ 63,2	+ 17,5
2 230	Hackenbroich	Grevenbroich	NrhW	1 829	2 421	3 094	+ 69,2	+ 27,8
2 231	Scharrel (Oldenburg)	Cloppenburg	Ndsa	2 524	3 273	3 094	+ 22,6	- 5,5
2 232	Alstätte	Ahaus	NrhW	2 505	2 952	3 092	+ 23,4	+ 4,7
2 233	Boffzen	Holzminnen	Ndsa	1 968	3 516	3 092	+ 57,1	- 12,1
2 234	Bosau	Eutin	SchH	2 432	4 910	3 091	+ 27,1	- 37,0
2 235	Obergünzburg, Markt	Marktoberdorf	Bay	1 732	3 055	3 091	+ 78,5	+ 1,2
2 236	Heimersheim	Ahrweiler	RhPf	2 438	2 705	3 088	+ 26,7	+ 14,2
2 237	Pleinfeld, Markt	Weißenburg i. Bay.	Bay	1 479	2 265	3 083	+ 108,5	+ 36,1
2 238	Gleidingen	Hildesheim-Marienburg	Ndsa	1 820	3 014	3 079	+ 69,2	+ 2,2
2 239	Bruchhausen-Vilsen, Flecken	Grafschaft Hoya	Ndsa	2 108	3 587	3 078	+ 46,0	- 14,2
2 240	Dahlbruch	Siegen	NrhW	1 407	2 191	3 077	+ 118,7	+ 40,4
2 241	Nordstrand	Husum	SchH	2 645	3 840	3 077	+ 16,3	- 19,9
2 242	Gildehaus	Grafschaft Bentheim	Ndsa	1 975	2 798	3 076	+ 55,7	+ 9,9
2 243	Weseke	Borken	NrhW	2 206	2 895	3 075	+ 39,4	+ 6,2
2 244	Pelkum	Unna	NrhW	1 502	2 277	3 074	+ 104,7	+ 35,0
2 245	Dietenheim, Stadt	Ulm	BaWü	1 415	2 238	3 068	+ 116,8	+ 37,1
2 246	Olsberg	Brilon	NrhW	2 327	3 131	3 068	+ 31,8	- 2,0
2 247	Schneppenbaum	Kleve	NrhW	2 498	2 975	3 068	+ 22,8	+ 3,1
2 248	Iffezheim	Rastatt	BaWü	2 374	2 504	3 067	+ 29,2	+ 22,5
2 249	Siersdorf	Jülich	NrhW	930	1 115	3 066	+ 229,7	+ 175,0
2 250	Werlte	Aschendorf-Hümmling	Ndsa	2 491	3 012	3 066	+ 23,1	+ 1,8
2 251	Rosdorf	Göttingen	Ndsa	2 002	3 058	3 065	+ 53,1	+ 0,2
2 252	Arnoldsweiler	Düren	NrhW	2 389	2 607	3 064	+ 28,3	+ 17,5

1) Für die Gemeinden des Saarlandes Stand am 14.11.1951.

#### 4. Gemeinden mit einer Wohnbevölkerung von 2 000 und mehr Einwohnern nach der Größe

Lfd. Nr.	Gemeinde	Landkreis	Land	Wohnbevölkerung			Zu- (+) bzw. Ab- nahme (-) 1961 gegenüber	
				17.5.1939	13.9.1950 <sup>1)</sup>	6.6.1961	1939	1950
				Anzahl			%	
2 253	Deidesheim, Stadt	Neustadt an der Weinstraße	RhPf	2 552	2 961	3 064	+ 20,1	+ 3,5
2 254	Meitingen	Wertingen	Bay	1 086	2 120	3 063	+ 182,0	+ 44,5
2 255	Seelbach	Lahr	BaWü	2 408	2 707	3 062	+ 27,2	+ 13,1
2 256	Dorfmark	Fallingb. St.	Ndsa	1 933	3 643	3 060	+ 58,3	- 16,0
2 257	Rottendorf	Würzburg	Bay	2 076	2 866	3 060	+ 47,4	+ 6,8
2 258	Brackenheim, Stadt	Heilbronn	BaWü	1 671	2 624	3 058	+ 83,0	+ 16,5
2 259	Sankt Michaelisdonn	Süderdithmarschen	SchH	2 071	3 530	3 057	+ 47,6	- 13,4
2 260	Oppenweiler	Backnang	BaWü	1 832	2 486	3 056	+ 66,8	+ 22,9
2 261	Angermund, Stadt	Düsseldorf-Mettmann	NrhW	1 308	2 253	3 055	+ 133,6	+ 35,6
2 262	Glashütte	Stormarn	SchH	1 639	2 651	3 055	+ 86,4	+ 15,2
2 263	Geislingen	Balingen	BaWü	2 460	2 769	3 054	+ 24,1	+ 10,3
2 264	Altenhagen	Bielefeld	NrhW	1 525	2 132	3 053	+ 100,2	+ 43,2
2 265	Gärnersdorf	Amberg	Bay	1 351	1 700	3 048	+ 125,6	+ 79,3
2 266	Barsbüttel	Stormarn	SchH	863	2 413	3 043	+ 252,6	+ 26,1
2 267	Degerndorf a. Inn	Rosenheim	Bay	2 664	2 386	3 041	+ 14,2	+ 27,5
2 268	Ersingen	Pforzheim	BaWü	2 239	2 628	3 039	+ 35,7	+ 15,6
2 269	Oberboihingen	Nürtingen	BaWü	1 855	2 539	3 039	+ 63,8	+ 19,7
2 270	Lülsdorf	Siegburg	NrhW	1 369	1 821	3 038	+ 121,9	+ 66,8
2 271	Bindlach	Bayreuth	Bay	1 544	2 916	3 037	+ 96,7	+ 4,1
2 272	Zewen-Oberkirch	Trier	RhPf	2 347	2 537	3 037	+ 29,4	+ 19,7
2 273	Frohnhausen	Dillkreis	Hess	2 083	2 689	3 035	+ 45,7	+ 12,9
2 274	Wüllen	Ahaus	NrhW	2 334	2 903	3 032	+ 29,9	+ 4,4
2 275	Jägersburg	Homburg	Saar	2 207	2 513	3 031	+ 37,3	+ 20,6
2 276	Karlshafen, Stadt	Hofgeismar	Hess	2 224	3 627	3 031	+ 36,3	- 16,4
2 277	Oberwinter	Ahrweiler	RhPf	1 728	2 456	3 030	+ 75,3	+ 23,4
2 278	Wilhermsdorf, Markt	Neustadt a.d. Aisch	Bay	1 786	2 709	3 029	+ 69,6	+ 11,8
2 279	Westerröndfeld	Rendsburg	SchH	1 552	2 814	3 027	+ 95,0	+ 7,6
2 280	Bickenbach	Darmstadt	Hess	1 968	2 749	3 024	+ 53,7	+ 10,0
2 281	Steinen	Lörrach	BaWü	1 903	2 203	3 024	+ 58,9	+ 37,3
2 282	Wassertrüdingen, Stadt	Dinkelsbühl	Bay	1 666	2 989	3 024	+ 81,5	+ 1,2
2 283	Westhausen	Aalen	BaWü	1 768	2 599	3 022	+ 70,9	+ 16,3
2 284	Pivitsheide V.L.	Detmold	NrhW	2 005	2 720	3 021	+ 50,7	+ 11,1
2 285	Beihingen am Neckar	Ludwigsburg	BaWü	1 285	1 757	3 020	+ 135,0	+ 71,9
2 286	Köfering	Amberg	Bay	2 032	2 514	3 019	+ 48,6	+ 20,1
2 287	Bodenfelde, Flecken	Northheim	Ndsa	2 072	3 649	3 015	+ 45,5	- 17,4
2 288	Nieder-Florstadt	Friedberg	Hess	1 987	2 936	3 014	+ 51,7	+ 2,7
2 289	Großenlütder	Fulda	Hess	2 065	2 897	3 013	+ 45,9	+ 4,0
2 290	Kreuzau	Düren	NrhW	2 574	2 706	3 013	+ 17,1	+ 11,3
2 291	Rauenberg	Heidelberg	BaWü	1 927	2 602	3 013	+ 56,4	+ 15,8
2 292	Langenlonsheim	Kreuznach	RhPf	2 155	2 748	3 012	+ 39,8	+ 9,6
2 293	Maulburg	Lörrach	BaWü	1 989	2 272	3 012	+ 51,4	+ 32,6
2 294	Möckmühl, Stadt	Heilbronn	BaWü	1 590	2 530	3 012	+ 89,4	+ 19,1
2 295	Friedrichstadt, Stadt	Schleswig	SchH	2 194	3 618	3 011	+ 37,2	- 16,8
2 296	Hambücken	Bruchsal	BaWü	2 341	2 649	3 009	+ 28,5	+ 13,6
2 297	Meßstetten	Balingen	BaWü	2 099	2 214	3 009	+ 43,4	+ 35,9
2 298	Feldafing	Starnberg	Bay	1 676	1 953	3 007	+ 79,4	+ 54,0
2 299	Randersacker, Markt	Würzburg	Bay	2 263	2 922	3 007	+ 32,9	+ 2,9
2 300	Laubach, Stadt	Gießen	Hess	1 795	3 157	3 005	+ 67,4	- 4,8
2 301	Sigmaringendorf	Sigmaringen	BaWü	1 892	2 322	3 005	+ 58,8	+ 29,4
2 302	Fredeburg, Stadt	Meschede	NrhW	1 711	2 476	3 004	+ 75,6	+ 21,3
2 303	Gemen, Stadt	Borken	NrhW	1 657	2 292	3 004	+ 81,3	+ 31,1
2 304	Guntersblum	Mainz	RhPf	2 782	3 237	3 004	+ 8,0	- 7,2
2 305	Bliesen	Sankt Wendel	Saar	2 346	2 727	3 003	+ 28,0	+ 10,1
2 306	Sassendorf, Bad	Soest	NrhW	1 911	3 119	3 002	+ 57,1	- 3,8
2 307	Schwarzenholz	Saarlouis	Saar	2 234	2 550	3 000	+ 34,3	+ 17,6

#### 1 202 Gemeinden mit 2 000 bis unter 3 000 Einwohnern

2 308	Frimmersdorf	Grevenbroich	NrhW	1 387	1 805	2 999	+ 116,2	+ 66,1
2 309	Erlenbach	Heilbronn	BaWü	2 137	2 606	2 998	+ 40,3	+ 15,0
2 310	Oberthal	Sankt Wendel	Saar	2 202	2 563	2 998	+ 36,1	+ 17,0
2 311	Waldershof, Markt	Tirschenreuth	Bay	1 872	2 352	2 998	+ 60,1	+ 27,5
2 312	Walbeck	Geldern	NrhW	2 484	3 152	2 995	+ 20,6	- 5,0
2 313	Stromberg	Beckum	NrhW	1 775	2 765	2 992	+ 68,6	+ 8,2
2 314	Gedern, Stadt	Büdingen	Hess	2 160	3 209	2 989	+ 38,4	- 6,9

1) Für die Gemeinden des Saarlandes Stand am 14.11.1951.



#### 4. Gemeinden mit einer Wohnbevölkerung von 2 000 und mehr Einwohnern nach der Größe

Lfd. Nr.	Gemeinde	Landkreis	Land	Wohnbevölkerung			Zu- (+) bzw. Ab- nahme (-) 1961 gegenüber	
				17.5.1939	13.9.1950 <sup>1)</sup>	6.6.1961	1939	1950
				Anzahl			%	
2 315	Rulle	Osnabrück	Ndsa	1 904	2 688	2 989	+ 57,0	+ 11,2
2 316	Rheinzabern	Germersheim	RhPf	2 499	2 706	2 988	+ 19,6	+ 10,4
2 317	Feldkirchen	München	Bay	1 550	2 400	2 987	+ 92,7	+ 24,5
2 318	Maxdorf	Frankenthal (Pfalz)	RhPf	2 358	2 392	2 985	+ 26,6	+ 24,8
2 319	Kandern, Stadt	Müllheim	BaWü	2 004	2 456	2 984	+ 48,9	+ 21,5
2 320	Kilianstädten	Hanau	Hess	1 899	2 652	2 984	+ 57,1	+ 12,5
2 321	Lützelsachsen	Mannheim	BaWü	1 598	2 254	2 984	+ 86,7	+ 32,4
2 322	Schierling, Markt	Mallersdorf	Bay	1 844	2 751	2 983	+ 61,8	+ 8,4
2 323	Duingen, Flecken	Alfeld (Leine)	Ndsa	1 624	3 178	2 981	+ 83,6	- 6,2
2 324	Neuenhaus, Stadt	Grafschaft Bentheim	Ndsa	1 891	2 836	2 981	+ 57,6	+ 5,1
2 325	Zell a. Main, Markt	Würzburg	Bay	1 902	2 813	2 981	+ 56,7	+ 6,0
2 326	Neuenburg	Friesland	Ndsa	2 223	3 347	2 980	+ 34,1	- 11,0
2 327	Bitz	Balingen	BaWü	2 055	2 508	2 979	+ 45,0	+ 18,8
2 328	Orsoy, Stadt	Moers	NrhW	2 622	2 877	2 979	+ 13,6	+ 3,5
2 329	Elmstein	Neustadt an der Weinstraße	RhPf	2 520	2 831	2 977	+ 18,1	+ 5,2
2 330	Baiersdorf, Stadt	Erlangen	Bay	1 501	2 475	2 976	+ 98,3	+ 20,2
2 331	Kemnath, Stadt	Kemnath	Bay	1 870	2 944	2 976	+ 59,1	+ 1,1
2 332	Hochstadt	Hanau	Hess	1 719	2 592	2 972	+ 72,9	+ 14,7
2 333	Oberachern	Bühl	BaWü	2 448	2 672	2 972	+ 21,4	+ 11,2
2 334	Todtnau, Stadt	Lörrach	BaWü	2 357	2 776	2 971	+ 26,1	+ 7,0
2 335	Aerzen, Flecken	Hameln-Pyrmont	Ndsa	1 889	3 185	2 970	+ 57,2	- 6,8
2 336	Schiltach, Stadt	Wolfach	BaWü	2 472	2 746	2 969	+ 20,1	+ 8,1
2 337	Weikersheim, Stadt	Mergentheim	BaWü	1 503	2 269	2 969	+ 97,5	+ 30,9
2 338	Godshorn	Hannover	Ndsa	1 898	2 760	2 968	+ 56,4	+ 7,5
2 339	Oppenau, Stadt	Offenburg	BaWü	2 126	2 488	2 965	+ 39,5	+ 19,2
2 340	Waldmohr	Kusel	RhPf	2 245	2 591	2 965	+ 32,1	+ 14,4
2 341	Söcking	Starnberg	Bay	776	2 017	2 964	+ 282,0	+ 47,0
2 342	Sontheim an der Brenz	Heidenheim	BaWü	1 733	2 401	2 964	+ 71,0	+ 23,4
2 343	Stadtsteinach, Stadt	Stadtsteinach	Bay	1 831	2 708	2 958	+ 61,6	+ 9,2
2 344	Lette	Coesfeld	NrhW	2 310	3 102	2 956	+ 28,0	- 4,7
2 345	Wackersdorf	Burglengenfeld	Bay	1 548	2 211	2 956	+ 91,0	+ 33,7
2 346	Wendelstein, Markt	Schwabach	Bay	1 985	2 827	2 955	+ 48,9	+ 4,5
2 347	Ostheim v.d. Rhön, Stadt	Mellrichstadt	Bay	2 264	3 191	2 953	+ 30,4	- 7,5
2 348	Windecken, Stadt	Hanau	Hess	2 033	2 754	2 952	+ 45,2	+ 7,2
2 349	Oedheim	Heilbronn	BaWü	2 058	2 523	2 950	+ 43,3	+ 16,9
2 350	Oetinghausen	Herford	NrhW	2 165	2 919	2 950	+ 36,3	+ 1,1
2 351	Ailingen	Tett nang	BaWü	2 063	2 410	2 948	+ 42,9	+ 22,3
2 352	Kreiensen	Gandersheim	Ndsa	2 001	3 409	2 948	+ 47,3	- 13,5
2 353	Osterhofen, Stadt	Vilshofen	Bay	1 984	2 946	2 946	+ 48,5	+ 0,0
2 354	Rhens	Koblenz	RhPf	2 191	2 514	2 944	+ 34,4	+ 17,1
2 355	Schönau	Berchtesgaden	Bay	1 747	3 271	2 942	+ 68,4	- 10,1
2 356	Liedolsheim	Karlsruhe	BaWü	2 535	2 892	2 940	+ 16,0	+ 1,7
2 357	Obernau	Aschaffenburg	Bay	1 839	2 409	2 940	+ 59,9	+ 22,0
2 358	Ilenrichenbourg	Recklinghausen	NrhW	2 309	2 557	2 939	+ 27,3	+ 14,9
2 359	Friedrichskoog	Süderdithmarschen	SchH	2 481	4 336	2 938	+ 18,4	- 32,2
2 360	Aldingen	Tuttlingen	BaWü	1 678	1 944	2 937	+ 75,0	+ 51,1
2 361	Heidelsheim, Stadt	Bruchsal	BaWü	2 464	2 956	2 937	+ 19,2	- 0,6
2 362	Zeltingen-Rachtig	Bernkastel	RhPf	2 832	3 082	2 936	+ 3,7	- 4,7
2 363	Maulbronn, Stadt	Vaihingen	BaWü	1 615	2 395	2 933	+ 81,6	+ 22,5
2 364	Adenau, Stadt	Ahrweiler	RhPf	2 680	2 869	2 932	+ 9,4	+ 2,2
2 365	Eddersheim	Main-Taunus-Kreis	Hess	1 604	2 190	2 932	+ 82,8	+ 33,9
2 366	Südlohn, Wigbold	Ahaus	NrhW	2 339	2 832	2 930	+ 25,3	+ 3,5
2 367	Ransbach (Westerwald)	Unterwesterwaldkreis	RhPf	2 146	2 464	2 929	+ 36,5	+ 18,9
2 368	Bösperde	Iserlohn	NrhW	2 023	2 658	2 928	+ 44,7	+ 10,2
2 369	Emmering	Fürstenfeldbruck	Bay	1 282	2 375	2 928	+ 128,4	+ 23,3
2 370	Nordstemmen	Alfeld (Leine)	Ndsa	1 766	3 222	2 928	+ 65,8	- 9,1
2 371	Gieboldehausen	Duderstadt	Ndsa	2 149	3 287	2 927	+ 36,2	- 11,0
2 372	Loxten	Halle (Westf.)	NrhW	1 958	2 938	2 927	+ 49,5	- 0,4
2 373	Flein	Heilbronn	BaWü	1 876	2 373	2 926	+ 56,0	+ 23,3
2 374	Oberlenningen	Nürtingen	BaWü	1 493	2 019	2 926	+ 96,0	+ 44,9
2 375	Hachenburg, Stadt	Oberwesterwaldkreis	RhPf	2 503	2 922	2 925	+ 16,9	+ 0,1
2 376	Dorum	Wesermünde	Ndsa	2 309	3 699	2 923	+ 26,6	- 21,0
2 377	Obervellmar	Kassel	Hess	1 879	2 710	2 920	+ 55,4	+ 7,7
2 378	Loxstedt	Wesermünde	Ndsa	1 443	2 311	2 919	+ 102,3	+ 26,3

1) Für die Gemeinden des Saarlandes Stand am 14.11.1951.

## 4. Gemeinden mit einer Wohnbevölkerung von 2 000 und mehr Einwohnern nach der Größe

Lfd. Nr.	Gemeinde	Landkreis	Land	Wohnbevölkerung			Zu- (+) bzw. Ab- nahme (-) 1961 gegenüber	
				17.5.1939	13.9.1950 <sup>1)</sup>	6.6.1961	1939	1950
				Anzahl			%	
2 379	Uchte, Flecken	Nienburg (Weser)	Ndsa	1 738	2 967	2 917	+ 67,8	- 1,7
2 380	Waldaschaff	Aschaffenburg	Bay	2 256	2 669	2 912	+ 29,1	+ 9,1
2 381	Ewersbach	Dillkreis	Hess	2 113	2 837	2 911	+ 37,8	+ 2,6
2 382	Neuenkirchen (Oldenburg)	Vechta	Ndsa	2 297	3 439	2 911	+ 26,7	- 15,4
2 383	Roetgen	Monschau	NrhW	2 170	2 756	2 911	+ 34,1	+ 5,6
2 384	Rothenstadt	Neustadt a.d. Waldnaab	Bay	1 863	2 602	2 907	+ 56,0	+ 11,7
2 385	Alsbach	Darmstadt	Hess	1 576	2 337	2 906	+ 84,4	+ 24,3
2 386	Aising	Rosenheim	Bay	1 650	2 268	2 903	+ 75,9	+ 28,0
2 387	Dirmingen	Ottweiler	Saar	2 192	2 548	2 900	+ 32,3	+ 13,8
2 388	Wachenheim an der Weinstraße, Stadt	Neustadt an der Weinstraße	RhPf	2 279	2 635	2 900	+ 27,2	+ 10,1
2 389	Bederkesa, Flecken	Wesermünde	Ndsa	1 897	3 291	2 899	+ 52,8	- 11,9
2 390	Bolheim	Heidenheim	BaWü	1 519	2 252	2 898	+ 90,8	+ 28,7
2 391	Dettelbach, Stadt	Kitzingen	Bay	2 108	2 917	2 898	+ 37,5	- 0,7
2 392	Hanerau-Hademarschen	Rendsburg	SchH	2 266	3 974	2 895	+ 27,8	- 27,2
2 393	Sankt Ilgen	Heidelberg	BaWü	1 341	1 865	2 895	+ 115,9	+ 55,2
2 394	Brockhagen	Halle (Westf.)	NrhW	2 028	2 951	2 893	+ 42,7	- 2,0
2 395	Gräfenhausen	Darmstadt	Hess	1 795	2 647	2 893	+ 61,2	+ 9,3
2 396	Ruhstorf a.d. Rott	Griesbach i. Rottal	Bay	1 377	2 239	2 893	+ 110,1	+ 29,2
2 397	Nieder-Saulheim	Alzey	RhPf	2 369	2 785	2 892	+ 22,1	+ 3,8
2 398	Drolshagen, Stadt	Olpe	NrhW	1 605	2 094	2 890	+ 80,1	+ 38,0
2 399	Spangenberg, Stadt	Melsungen	Hess	2 161	3 192	2 890	+ 33,7	- 9,5
2 400	Frommern	Balingen	BaWü	2 077	2 462	2 889	+ 39,1	+ 17,3
2 401	Liebenburg	Goslar	Ndsa	2 027	2 849	2 889	+ 42,5	+ 1,4
2 402	Altusried, Markt	Kempton (Allgäu)	Bay	2 157	2 952	2 887	+ 33,8	- 2,2
2 403	Dremmen	Selbkantkreis Geilenkirchen- Heinsberg	NrhW	2 510	2 783	2 887	+ 15,0	+ 3,7
2 404	Wilferdingen	Pforzheim	BaWü	1 873	2 394	2 885	+ 54,0	+ 20,5
2 405	Bubenreuth	Erlangen	Bay	415	880	2 884	+ 594,9	+ 227,7
2 406	Gadeland	Segeberg	SchH	1 328	2 308	2 883	+ 117,1	+ 24,9
2 407	Urexweiler	Sankt Wendel	Saar	2 248	2 490	2 883	+ 28,2	+ 15,8
2 408	Menzelen	Moers	NrhW	2 103	2 464	2 880	+ 36,9	+ 16,9
2 409	Langendamm	Nienburg (Weser)	Ndsa	257	1 396	2 878	+1019,8	+ 106,2
2 410	Buchau, Stadt	Saulgau	BaWü	2 225	2 594	2 877	+ 29,3	+ 10,9
2 411	Windsbach, Stadt	Ansbach	Bay	1 712	3 083	2 877	+ 68,0	- 6,7
2 412	Dietlingen	Pforzheim	BaWü	2 201	2 775	2 876	+ 30,7	+ 3,6
2 413	Steyerberg, Flecken	Nienburg (Weser)	Ndsa	1 336	3 395	2 876	+ 115,3	- 15,3
2 414	Ramsbeck	Meschede	NrhW	2 093	3 042	2 874	+ 37,3	- 5,5
2 415	Sögel	Aschendorf-Hümmling	Ndsa	3 301	3 111	2 874	- 12,9	- 7,6
2 416	Altenkunstadt	Lichtenfels	Bay	1 995	2 866	2 873	+ 44,0	+ 0,2
2 417	Schafbrücke	Saarbrücken	Saar	2 655	2 998	2 871	+ 8,1	- 4,2
2 418	Unkel, Stadt	Neuwied	RhPf	2 020	2 695	2 869	+ 42,0	+ 6,5
2 419	Kemnat	Eßlingen	BaWü	1 412	2 034	2 868	+ 103,1	+ 41,0
2 420	Oberhöchstadt/Ts.	Obertaunuskreis	Hess	1 586	2 508	2 866	+ 80,7	+ 14,3
2 421	Liebenau, Flecken	Nienburg (Weser)	Ndsa	1 196	2 827	2 865	+ 139,5	+ 1,3
2 422	Hettenleidelheim	Frankenthal (Pfalz)	RhPf	2 308	2 703	2 864	+ 24,1	+ 6,0
2 423	Baiertal	Heidelberg	BaWü	1 788	2 558	2 860	+ 60,0	+ 11,8
2 424	Lemberg	Pirmasens	RhPf	2 234	2 541	2 860	+ 28,0	+ 12,6
2 425	Ludwigsstadt, Stadt	Kronach	Bay	2 008	2 729	2 860	+ 42,4	+ 4,8
2 426	Bennigsen	Springe	Ndsa	1 267	3 054	2 859	+ 125,7	- 6,4
2 427	Zell-Weierbach	Offenburg	BaWü	1 971	2 393	2 859	+ 45,1	+ 19,5
2 428	Nesselwang, Markt	Füssen	Bay	1 996	3 090	2 857	+ 43,1	- 7,5
2 429	Steinbach, Stadt	Bühl	BaWü	2 112	2 386	2 857	+ 35,3	+ 19,7
2 430	Haagen	Lörrach	BaWü	1 703	1 952	2 856	+ 67,7	+ 46,3
2 431	Malmsheim	Leonberg	BaWü	1 347	2 519	2 853	+ 111,8	+ 13,3
2 432	Molfsee	Rendsburg	SchH	1 303	1 972	2 853	+ 119,0	+ 44,7
2 433	Langförden	Vechta	Ndsa	1 852	3 012	2 852	+ 54,0	- 5,3
2 434	Titz	Jülich	NrhW	2 430	3 110	2 851	+ 17,3	- 8,3
2 435	Gefrees, Stadt	Münchberg	Bay	2 139	3 074	2 848	+ 33,1	- 7,4
2 436	Steinenbronn	Böblingen	BaWü	1 270	1 930	2 848	+ 124,3	+ 47,6
2 437	Eslarn, Markt	Vohenstrauß	Bay	2 696	3 306	2 845	+ 5,5	- 13,9
2 438	Gmund a. Tegernsee	Miesbach	Bay	1 898	3 145	2 845	+ 49,9	- 9,5
2 439	Grassau	Traunstein	Bay	1 544	2 516	2 845	+ 84,3	+ 13,1
2 440	Hilfter am Teutoburger Wald	Osnabrück	Ndsa	1 793	3 210	2 845	+ 58,7	- 11,4

1) Für die Gemeinden des Saarlandes Stand am 14.11.1951.

## 4. Gemeinden mit einer Wohnbevölkerung von 2 000 und mehr Einwohnern nach der Größe

Lfd. Nr.	Gemeinde	Landkreis	Land	Wohnbevölkerung			Zu- (+) bzw. Ab- nahme (-) 1961 gegenüber	
				17.5.1939	13.9.1950 1)	6.6.1961	1939	1950
				Anzahl			%	
2 441	Albersdorf	Süderdithmarschen	SchH	2 037	3 830	2 844	+ 39,6	- 25,7
2 442	Salzberg	Berchtesgaden	Bay	3 002	3 229	2 843	- 5,3	- 12,0
2 443	Geisenhausen, Markt	Vilsbiburg	Bay	1 904	2 652	2 842	+ 49,3	+ 7,2
2 444	Freistett, Stadt	Kehl	BaWü	3 039	2 847	2 840	- 6,5	- 0,2
2 445	Meisenheim, Stadt	Kreuznach	RhPf	2 161	2 557	2 840	+ 31,4	+ 11,1
2 446	Uffeln	Minden	NrhW	1 936	2 645	2 840	+ 46,7	+ 7,4
2 447	Metten	Deggendorf	Bay	1 912	3 198	2 838	+ 48,4	- 11,3
2 448	Obrigheim	Mosbach	BaWü	1 197	2 079	2 836	+ 136,9	+ 36,4
2 449	Attel	Wasserburg a. Inn	Bay	2 199	1 449	2 835	+ 28,9	+ 95,7
2 450	Glonn, Markt	Ebersberg	Bay	1 840	2 990	2 835	+ 54,1	- 5,2
2 451	Homberg (Kreis Alsfeld,) Stadt	Alsfeld	Hess	1 479	2 368	2 835	+ 91,7	+ 19,7
2 452	Wabern	Fritzlar-Homberg	Hess	1 922	3 094	2 835	+ 47,5	- 8,4
2 453	Breitscheid	Düsseldorf-Mettmann	NrhW	1 129	2 333	2 834	+ 151,0	+ 21,5
2 454	Kleinenbremen	Minden	NrhW	1 722	3 200	2 834	+ 64,6	- 11,4
2 455	Burgsinn, Markt	Gemünden a. Main	Bay	2 122	2 818	2 833	+ 33,5	+ 0,5
2 456	Milse	Bielefeld	NrhW	1 866	2 323	2 832	+ 51,8	+ 21,9
2 457	Niederhöchstadt	Main-Taunus-Kreis	Hess	1 393	2 052	2 832	+ 103,3	+ 38,0
2 458	Deilinghofen	Iserlohn	NrhW	1 987	2 516	2 830	+ 42,4	+ 12,5
2 459	Adelsheim, Stadt	Buchen	BaWü	1 575	2 473	2 829	+ 79,6	+ 14,4
2 460	Hohenpeißenberg	Schongau	Bay	2 085	2 999	2 829	+ 35,7	- 5,7
2 461	Mühlhausen	Heidelberg	BaWü	2 083	2 556	2 826	+ 35,7	+ 10,6
2 462	Henstedt	Segeberg	SchH	1 227	2 697	2 825	+ 130,2	+ 4,7
2 463	Lüdinghausen-Land	Lüdinghausen	NrhW	2 661	3 645	2 825	+ 6,2	- 22,5
2 464	Neuenhain	Main-Taunus-Kreis	Hess	1 852	2 454	2 825	+ 52,5	+ 15,1
2 465	Geisenfeld, Stadt	Pfaffenhofen a.d. Ilm	Bay	2 338	3 235	2 823	+ 20,7	- 12,7
2 466	Zellingen	Karlstadt	Bay	2 182	2 731	2 823	+ 29,4	+ 3,4
2 467	Benningen	Ludwigsburg	BaWü	1 748	2 373	2 821	+ 61,4	+ 18,9
2 468	Grainau	Garmisch-Partenkirchen	Bay	1 715	2 969	2 821	+ 64,5	- 5,0
2 469	Kall	Schleiden	NrhW	2 065	2 211	2 821	+ 36,6	+ 27,6
2 470	Langenbrücken	Bruchsal	BaWü	1 425	2 079	2 821	+ 98,0	+ 35,7
2 471	Neufahrn b. Freising	Freising	Bay	1 105	1 777	2 821	+ 155,3	+ 58,8
2 472	Leihgestern	Gießen	Hess	1 936	2 917	2 815	+ 45,4	- 3,5
2 473	Othfresen	Goslar	Ndsa	2 015	3 502	2 813	+ 39,6	- 19,7
2 474	Neermoor	Leer	Ndsa	2 196	3 203	2 812	+ 28,1	- 12,2
2 475	Lorch, Stadt	Rheingaukreis	Hess	2 511	3 054	2 811	+ 11,9	- 8,0
2 476	Neckar-Steinach, Stadt	Bergstraße	Hess	1 856	2 786	2 811	+ 51,5	+ 0,9
2 477	Stammheim	Calw	BaWü	1 901	2 013	2 811	+ 47,9	+ 39,6
2 478	Osterburken, Stadt	Buchen	BaWü	1 497	2 438	2 805	+ 87,4	+ 15,1
2 479	Lüstringen	Osnabrück	Ndsa	1 414	2 481	2 803	+ 98,2	+ 13,0
2 480	Blaichach	Sonthofen	Bay	2 012	2 806	2 802	+ 39,3	- 0,1
2 481	Oststeinbek	Stormarn	SchH	1 222	2 466	2 802	+ 129,3	+ 13,6
2 482	Westick b. Kamen	Unna	NrhW	2 504	3 049	2 802	+ 11,9	- 8,1
2 483	Harpstedt, Flecken	Grafschaft Hoya	Ndsa	2 008	3 285	2 801	+ 39,5	- 14,7
2 484	Orscholz	Merzig-Wadern	Saar	2 255	2 378	2 801	+ 24,2	+ 17,8
2 485	Surwold	Aschendorf-Hümmling	Ndsa	3 657	2 550	2 800	- 23,4	+ 9,8
2 486	Alkofen	Vilshofen	Bay	2 358	3 066	2 799	+ 18,7	- 8,7
2 487	Loccum	Nienburg (Weser)	Ndsa	1 955	3 476	2 799	+ 43,2	- 19,5
2 488	Boostedt	Segeberg	SchH	690	2 141	2 797	+ 305,4	+ 30,6
2 489	Elverdissen	Herford	NrhW	2 004	2 743	2 796	+ 39,5	+ 1,9
2 490	Westerburg, Stadt	Oberwesterwaldkreis	RhPf	1 955	2 030	2 796	+ 43,0	+ 37,7
2 491	Wüsten	Lemgo	NrhW	1 968	2 960	2 794	+ 42,0	- 5,6
2 492	Lathen	Aschendorf-Hümmling	Ndsa	1 763	2 848	2 790	+ 58,3	- 2,0
2 493	Winhöring	Altötting	Bay	1 767	2 603	2 790	+ 57,9	+ 7,2
2 494	Jesteburg	Harburg	Ndsa	1 008	2 148	2 789	+ 176,7	+ 29,8
2 495	Niederdollendorf	Siegburg	NrhW	1 338	1 832	2 789	+ 108,4	+ 52,2
2 496	Niederwerrn	Schweinfurt	Bay	1 441	2 404	2 789	+ 93,5	+ 16,0
2 497	Stolzenau, Flecken	Nienburg (Weser)	Ndsa	2 087	3 212	2 789	+ 33,6	- 13,2
2 498	Endorf i.OB.	Rosenheim	Bay	1 831	2 974	2 788	+ 52,3	- 6,3
2 499	Wurzach, Bad, Stadt	Wangen	BaWü	1 563	2 248	2 788	+ 78,4	+ 24,0
2 500	Laufach	Aschaffenburg	Bay	1 838	2 552	2 787	+ 51,6	+ 9,2
2 501	Speicher	Bitburg	RhPf	2 140	2 420	2 785	+ 30,1	+ 15,1
2 502	Groß-Karben	Friedberg	Hess	1 651	2 602	2 784	+ 68,6	+ 7,0
2 503	Besseringen	Merzig-Wadern	Saar	2 482	2 643	2 781	+ 12,0	+ 5,2
2 504	Grasleben	Helmstedt	Ndsa	1 906	3 462	2 781	+ 45,9	- 19,7

1) Für die Gemeinden des Saarlandes Stand am 14.11.1951.

#### 4. Gemeinden mit einer Wohnbevölkerung von 2 000 und mehr Einwohnern nach der Größe

Lfd. Nr.	Gemeinde	Landkreis	Land	Wohnbevölkerung			Zu- (+) bzw. Ab- nahme (-) 1961 gegenüber	
				17.5.1939	13.9.1950 <sup>1)</sup>	6.6.1961	1939	1950
				Anzahl			%	
2 505	Barrien	Grafschaft Hoya	Ndsa	1 345	2 434	2 779	+ 106,6	+ 14,2
2 506	Meckesheim	Heidelberg	BaWü	1 656	2 475	2 779	+ 67,8	+ 12,3
2 507	Niedernetphen	Siegen	NrhW	1 629	2 108	2 779	+ 70,6	+ 31,8
2 508	Offingen	Günzburg	Bay	1 525	2 536	2 777	+ 82,1	+ 9,5
2 509	Ostrhauderfehn	Leer	Ndsa	2 429	2 889	2 770	+ 14,0	- 4,1
2 510	Bruck i.d.OPf., Markt	Roding	Bay	2 080	2 842	2 769	+ 33,1	- 2,6
2 511	Hailer	Gelnhausen	Hess	975	1 728	2 769	+ 184,0	+ 60,2
2 512	Neuenstein, Stadt	Öhringen	BaWü	1 530	2 295	2 769	+ 81,0	+ 20,7
2 513	Thaleischweiler	Pirmasens.	RhPf	2 713	2 475	2 769	+ 2,1	+ 11,9
2 514	Miesenheim	Mayen	RhPf	1 904	2 268	2 767	+ 45,3	+ 22,0
2 515	Altenmarkt a.d.Alz	Traunstein	Bay	1 611	2 537	2 766	+ 71,7	+ 9,0
2 516	Angelmodde	Münster	NrhW	840	1 837	2 765	+ 229,2	+ 50,5
2 517	Adelebsen, Flecken	Northeim	Ndsa	1 699	3 058	2 764	+ 62,7	- 9,6
2 518	Ostenland	Paderborn	NrhW	2 072	2 894	2 764	+ 33,4	- 4,5
2 519	Bad Salzig	Sankt Goar	RhPf	2 359	2 644	2 762	+ 17,1	+ 4,5
2 520	Groß Berkel	Hamelu-Pyrmont	Ndsa	1 782	3 023	2 762	+ 55,0	- 8,6
2 521	Parsberg, Stadt	Parsberg	Bay	1 561	2 427	2 761	+ 76,9	+ 13,8
2 522	Villmar	Oberlahnkreis	Hess	2 054	2 767	2 761	+ 34,4	- 0,2
2 523	Wolfegg	Ravensburg	BaWü	2 370	2 723	2 761	+ 16,5	+ 1,4
2 524	Haßmersheim	Mosbach	BaWü	1 644	2 686	2 760	+ 67,9	+ 2,8
2 525	Nackenheim	Mainz	RhPf	2 215	2 627	2 759	+ 24,6	+ 5,0
2 526	Bissendorf	Burgdorf	Ndsa	1 018	2 481	2 758	+ 170,9	+ 11,2
2 527	Isselhorst	Bielefeld	NrhW	1 806	2 769	2 755	+ 52,5	- 0,5
2 528	Mellendorf	Burgdorf	Ndsa	1 121	2 340	2 755	+ 145,8	+ 17,7
2 529	Bovenden, Flecken	Göttingen	Ndsa	1 531	2 440	2 754	+ 79,9	+ 12,9
2 530	Löchgau	Ludwigsburg	BaWü	1 512	2 221	2 754	+ 82,1	+ 24,0
2 531	Rickling	Segeberg	SchH	1 433	2 551	2 753	+ 92,1	+ 7,9
2 532	Rodheim v.d. Höhe	Friedberg	Hess	1 853	2 618	2 753	+ 48,6	+ 5,2
2 533	Jettingen, Markt	Günzburg	Bay	1 552	2 564	2 750	+ 77,2	+ 7,3
2 534	Mainleus	Kulmbach	Bay	1 598	2 549	2 747	+ 71,9	+ 7,8
2 535	Erdmannhausen	Ludwigsburg	BaWü	1 426	2 020	2 744	+ 92,4	+ 35,8
2 536	Memmingerberg	Memmingen	Bay	2 039	2 276	2 740	+ 34,4	+ 20,4
2 537	Rehburg, Stadt	Nienburg (Weser)	Ndsa	1 630	2 994	2 740	+ 68,1	- 8,5
2 538	Busenbach	Karlsruhe	BaWü	1 797	2 312	2 739	+ 52,4	+ 18,5
2 539	Zell am Harmersbach, Stadt	Wolfach	BaWü	1 965	2 411	2 739	+ 39,4	+ 13,6
2 540	Neukirchen, Stadt	Ziegenhain	Hess	1 714	2 875	2 738	+ 59,7	- 4,8
2 541	Neu Büddenstedt	Helmstedt	Ndsa	1 642	2 732	2 735	+ 66,6	+ 0,1
2 542	Elgershausen	Kassel	Hess	1 893	2 658	2 734	+ 44,4	+ 2,9
2 543	Essingen	Aalen	BaWü	1 735	2 539	2 734	+ 57,6	+ 7,7
2 544	Maschen	Harburg	Ndsa	1 064	2 485	2 733	+ 156,9	+ 10,0
2 545	Floß, Markt	Neustadt a.d. Waldnaab	Bay	2 282	2 855	2 731	+ 19,7	- 4,3
2 546	Heimenkirch, Markt	Lindau (Bodensee)	Bay	2 298	2 706	2 731	+ 18,8	+ 0,9
2 547	Erfenbach	Kaiserslautern	RhPf	2 155	2 422	2 730	+ 26,7	+ 12,7
2 548	Hagenbach	Germersheim	RhPf	2 338	2 336	2 729	+ 16,7	+ 16,8
2 549	Ulzburg	Segeberg	SchH	856	2 243	2 729	+ 218,8	+ 21,7
2 550	Scherfelde	Warburg	NrhW	2 095	2 944	2 728	+ 30,2	- 7,3
2 551	Spalt, Stadt	Schwabach	Bay	1 955	2 944	2 722	+ 39,2	- 7,5
2 552	Bunde, Flecken	Leer	Ndsa	2 244	3 210	2 721	+ 21,3	- 15,2
2 553	Ebersdorf b. Coburg	Coburg	Bay	1 458	2 237	2 720	+ 86,6	+ 21,6
2 554	Waldgirmes	Wetzlar	Hess	1 829	2 405	2 720	+ 48,7	+ 13,1
2 555	Benefeld	Fallingbostel	Ndsa	1 034	2 633	2 717	+ 162,8	+ 3,2
2 556	Bleidenstadt	Untertaunuskreis	Hess	1 059	1 706	2 715	+ 156,4	+ 59,1
2 557	Neesen	Minden	NrhW	1 860	2 914	2 715	+ 46,0	- 6,8
2 558	Bad Rothenfelde	Osnabrück	Ndsa	1 873	2 675	2 713	+ 44,8	+ 1,4
2 559	Eystrup	Grafschaft Hoya	Ndsa	1 408	2 588	2 713	+ 92,7	+ 4,8
2 560	Sudweyhe	Grafschaft Hoya	Ndsa	1 570	2 551	2 713	+ 72,8	+ 6,4
2 561	Olpe - Land	Olpe	NrhW	1 866	2 322	2 712	+ 45,3	+ 16,8
2 562	Salmünster, Stadt	Schlüchtern	Hess	1 862	2 558	2 712	+ 45,6	+ 6,0
2 563	Wingst	Land Hadeln	Ndsa	2 074	3 232	2 711	+ 30,7	- 16,1
2 564	Holsen	Herford	NrhW	1 981	2 648	2 709	+ 36,7	+ 2,3
2 565	Waakirchen	Miesbach	Bay	1 985	2 970	2 709	+ 36,5	- 8,8
2 566	Wenden	Braunschweig	Ndsa	1 209	2 325	2 707	+ 123,9	+ 16,4
2 567	Neuenkirchen	Osterholz	Ndsa	1 414	2 979	2 706	+ 91,4	- 9,2
2 568	Waldbüttelbrunn	Würzburg	Bay	1 936	2 398	2 705	+ 39,7	+ 12,8

1) Für die Gemeinden des Saarlandes Stand am 14.11.1951.

## 4. Gemeinden mit einer Wohnbevölkerung von 2 000 und mehr Einwohnern nach der Größe

Lfd. Nr.	Gemeinde	Landkreis	Land	Wohnbevölkerung			Zu- (+) bzw. Ab- nahme (-) 1961 gegenüber	
				17.5.1939	13.9.1950 <sup>1)</sup>	6.6.1961	1939	1950
				Anzahl			%	
2 569	Geiselhöring, Stadt	Mallersdorf	Bay	2 337	3 434	2 704	+ 15,7	- 21,3
2 570	Allagen	Arnsberg	NrhW	2 054	2 839	2 703	+ 31,6	- 4,8
2 571	Reichensachsen	Eschwege	Hess	2 061	2 950	2 702	+ 31,1	- 8,4
2 572	Evesen	Schaumburg-Lippe	Ndsa	1 916	3 203	2 698	+ 40,8	- 15,8
2 573	Enzweihingen	Vaihingen	BaWü	1 725	2 463	2 697	+ 56,3	+ 9,5
2 574	Vorhelm	Beckum	NrhW	1 710	2 505	2 697	+ 57,7	+ 7,7
2 575	Kreuth	Miesbach	Bay	1 541	2 852	2 695	+ 74,9	- 5,5
2 576	Ottenhöfen im Schwarzwald	Bühl	BaWü	2 271	2 400	2 694	+ 18,6	+ 12,3
2 577	Salzbergen	Lingen	Ndsa	1 771	2 393	2 694	+ 52,1	+ 12,6
2 578	Dalum	Meppen	Ndsa	787	2 160	2 693	+ 242,2	+ 24,7
2 579	Heiligenkirchen	Detmold	NrhW	1 627	2 352	2 690	+ 65,3	+ 14,4
2 580	Drensteinfurt, Stadt	Lüdinghausen	NrhW	2 039	2 711	2 689	+ 31,9	- 0,8
2 581	Wolfschlügen	Nürtingen	BaWü	1 762	2 239	2 689	+ 52,6	+ 20,1
2 582	Bötzingen	Freiburg	BaWü	2 197	2 340	2 687	+ 22,3	+ 14,8
2 583	Isenbüttel	Gifhorn	Ndsa	1 094	1 959	2 685	+ 145,4	+ 37,1
2 584	Zunsweier	Offenburg	BaWü	1 959	2 297	2 685	+ 37,1	+ 16,9
2 585	Dhünn	Rhein-Wupper-Kreis	NrhW	2 104	2 627	2 684	+ 27,6	+ 2,2
2 586	Bubach-Calmesweiler	Ottweiler	Saar	1 733	2 232	2 682	+ 54,8	+ 20,2
2 587	Gundelfingen	Freiburg	BaWü	1 453	1 817	2 682	+ 84,6	+ 47,6
2 588	Merken	Düren	NrhW	2 360	2 438	2 681	+ 13,6	+ 10,0
2 589	Hauzenberg, Markt	Wegscheid	Bay	1 774	2 495	2 680	+ 51,1	+ 7,4
2 590	Altenhaßlau	Gelnhausen	Hess	1 156	1 890	2 679	+ 131,7	+ 41,7
2 591	Pliezhausen	Tübingen	BaWü	1 974	2 315	2 679	+ 35,7	+ 15,7
2 592	Theley	Sankt Wendel	Saar	2 067	2 364	2 679	+ 29,6	+ 13,3
2 593	Wolkersdorf	Schwabach	Bay	1 400	2 205	2 677	+ 91,2	+ 21,4
2 594	Eibelshausen	Dillkreis	Hess	1 583	2 291	2 676	+ 69,0	+ 16,8
2 595	Schney	Lichtenfels	Bay	2 106	2 621	2 676	+ 27,1	+ 2,1
2 596	Aidlingen	Böblingen	BaWü	1 497	2 306	2 671	+ 78,4	+ 15,8
2 597	Wustweiler	Ottweiler	Saar	2 022	2 330	2 671	+ 32,1	+ 14,6
2 598	Todtenhausen	Minden	NrhW	1 984	2 737	2 670	+ 34,6	- 2,4
2 599	Lauterecken, Stadt	Kusel	RhPf	2 158	2 451	2 669	+ 23,7	+ 8,9
2 600	Sittensen	Bremervörde	Ndsa	1 372	2 459	2 667	+ 94,4	+ 8,5
2 601	Bahlingen	Emmendingen	BaWü	2 286	2 500	2 664	+ 16,5	+ 6,6
2 602	Miesau	Kusel	RhPf	1 740	2 006	2 663	+ 53,0	+ 32,8
2 603	Werneck	Schweinfurt	Bay	2 423	2 106	2 663	+ 9,9	+ 26,4
2 604	Murg	Säckingen	BaWü	1 937	2 216	2 662	+ 37,4	+ 20,1
2 605	Walkenried	Blankenburg	Ndsa	1 546	2 808	2 661	+ 72,1	- 5,2
2 606	Westerenger	Herford	NrhW	1 970	2 659	2 661	+ 35,1	+ 0,1
2 607	Lommersum	Euskirchen	NrhW	1 900	2 490	2 659	+ 39,9	+ 6,8
2 608	Heitersheim, Stadt	Müllheim	BaWü	1 864	2 161	2 656	+ 42,5	+ 22,9
2 609	Uphusen	Verden	Ndsa	1 033	2 027	2 656	+ 157,1	+ 31,0
2 610	Hengersberg, Markt	Deggendorf	Bay	1 888	2 881	2 653	+ 40,5	+ 92,1
2 611	Namnen	Minden	NrhW	1 548	2 711	2 653	+ 71,4	- 2,1
2 612	Weidenberg, Markt	Bayreuth	Bay	1 293	2 082	2 652	+ 105,1	+ 27,4
2 613	Freisen	Sankt Wendel	Saar	1 978	2 206	2 651	+ 34,0	+ 20,2
2 614	Hermannstein	Wetzlar	Hess	1 636	2 195	2 650	+ 62,0	+ 20,7
2 615	Wiggensbach, Markt	Kempten (Allgäu)	Bay	2 138	2 998	2 650	+ 23,9	- 11,6
2 616	Musberg	Böblingen	BaWü	1 207	1 665	2 647	+ 119,3	+ 59,0
2 617	Oyten	Verden	Ndsa	1 281	2 244	2 647	+ 106,6	+ 18,0
2 618	Garzweiler	Grevenbroich	NrhW	2 391	3 000	2 646	+ 10,7	- 11,8
2 619	Kirchdorf a. Inn	Pfarrkirchen	Bay	1 823	2 521	2 646	+ 45,1	+ 5,0
2 620	Bayersried-Ursberg	Krumbach (Schwaben)	Bay	2 345	2 885	2 645	+ 12,8	- 8,3
2 621	Simmerath	Monschau	NrhW	2 427	2 223	2 645	+ 9,0	+ 19,0
2 622	Dannstadt	Ludwigshafen am Rhein	RhPf	1 913	2 223	2 644	+ 38,2	+ 18,9
2 623	Münster-Sarmsheim	Kreuznach	RhPf	2 175	2 359	2 644	+ 21,6	+ 12,1
2 624	Wetter (Hessen-Nassau), Stadt	Marburg	Hess	1 780	2 659	2 644	+ 48,5	- 0,6
2 625	Bliesheim	Euskirchen	NrhW	1 778	2 369	2 640	+ 48,5	+ 11,4
2 626	Niederfischbach	Altenkirchen (Westerwald)	RhPf	2 016	2 285	2 640	+ 31,0	+ 15,5
2 627	Ankum	Bersenbrück	Ndsa	1 610	2 598	2 639	+ 63,9	+ 1,6
2 628	Holtorf	Nienburg (Weser)	Ndsa	1 611	2 575	2 636	+ 63,6	+ 2,4
2 629	Nüdlingen	Bad Kissingen	Bay	1 881	2 389	2 634	+ 40,0	+ 10,3
2 630	Kindsbach	Kaiserslautern	RhPf	1 792	1 945	2 632	+ 46,9	+ 35,3
2 631	Aldekerk	Geldern	NrhW	1 926	2 572	2 628	+ 36,4	+ 2,2
2 632	Heutingsheim	Ludwigsburg	BaWü	1 161	1 639	2 626	+ 126,2	+ 60,2

1) Für die Gemeinden des Saarlandes Stand am 14.11.1951.

# 4. Gemeinden mit einer Wohnbevölkerung von 2 000 und mehr Einwohnern nach der Größe

Lfd. Nr.	Gemeinde	Landkreis	Land	Wohnbevölkerung			Zu- (+) bzw. Ab- nahme (-) 1961 gegenüber	
				17.5.1939	13.9.1950 <sup>1)</sup>	6.6.1961	1939	1950
				Anzahl			%	
2 633	Nieder-Wöllstadt	Friedberg	Hess	1 576	2 385	2 626	+ 66,6	+ 10,1
2 634	Hegnach	Waiblingen	BaWü	824	1 198	2 621	+ 218,1	+ 118,8
2 635	Burbach	Siegen	NrhW	1 456	2 164	2 619	+ 79,9	+ 21,0
2 636	Groß Ilsede	Peine	Ndsa	1 801	2 925	2 619	+ 45,4	- 10,5
2 637	Hage, Flecken	Norden	Ndsa	1 243	2 436	2 619	+ 110,7	+ 7,5
2 638	Münchweiler a.d. Rodalbe	Pirmasens	RhPf	2 132	2 308	2 619	+ 22,8	+ 13,5
2 639	Berching, Stadt	Beilngries	Bay	1 728	2 820	2 617	+ 51,4	- 7,2
2 640	Edesheim	Landau in der Pfalz	RhPf	2 757	2 581	2 617	- 5,1	+ 1,4
2 641	Schwangau	Füssen	Bay	1 524	3 113	2 615	+ 71,6	- 16,0
2 642	Grasdorf	Hannover	Ndsa	1 794	2 089	2 613	+ 45,7	+ 25,1
2 643	Hardeggen, Stadt	Northeim	Ndsa	1 459	2 760	2 612	+ 79,0	- 5,4
2 644	Stierstadt	Obertannuskreis	Hess	1 362	1 941	2 612	+ 91,8	+ 34,6
2 645	Barbis	Osterode am Harz	Ndsa	1 783	2 851	2 611	+ 46,4	- 8,4
2 646	Ehmen	Gifhorn	Ndsa	1 270	2 333	2 611	+ 105,6	+ 11,9
2 647	Illereichen-Altenstadt, Markt	Illertissen	Bay	1 574	2 666	2 609	+ 65,8	- 2,1
2 648	Russee	Rendsburg	SchH	1 151	2 162	2 609	+ 126,7	+ 20,7
2 649	Wolfshagen	Gandersheim	Ndsa	2 036	3 089	2 608	+ 28,1	- 15,6
2 650	Albersweiler	Bergzabern	RhPf	2 343	2 533	2 606	+ 11,2	+ 2,9
2 651	Gadenstedt	Peine	Ndsa	1 849	3 342	2 605	+ 40,9	- 22,1
2 652	Nordkirchen	Lüdinghausen	NrhW	1 571	2 165	2 605	+ 65,8	+ 20,3
2 653	Wangels	Oldenburg (Holstein)	SchH	1 761	3 541	2 605	+ 47,9	- 26,4
2 654	Ebermannstadt, Stadt	Ebermannstadt	Bay	1 317	2 236	2 603	+ 97,6	+ 16,4
2 655	Herbornseelbach	Dillkreis	Hess	2 003	2 467	2 601	+ 29,9	+ 5,4
2 656	Untermünstertal	Müllheim	BaWü	2 004	2 242	2 601	+ 29,8	+ 16,0
2 657	Kinzweiler	Aachen	NrhW	1 850	2 535	2 600	+ 40,5	+ 2,6
2 658	Afferde	Hameln-Pyrmont	Ndsa	1 195	2 130	2 598	+ 117,4	+ 22,0
2 659	Bevern, Flecken	Holzwinden	Ndsa	1 798	2 959	2 598	+ 44,5	- 12,2
2 660	Oberviechtach, Stadt	Oberviechtach	Bay	1 750	2 346	2 598	+ 48,5	+ 10,7
2 661	Delbrück, Stadt	Paderborn	NrhW	1 633	2 365	2 597	+ 59,0	+ 9,8
2 662	Böhmenkirch	Göppingen	BaWü	1 648	2 322	2 595	+ 57,5	+ 11,8
2 663	Kröv	Wittlich	RhPf	2 460	2 549	2 595	+ 5,5	+ 1,8
2 664	Kehlen	Tettngang	BaWü	2 187	2 216	2 594	+ 18,6	+ 17,1
2 665	Hagen am Teutoburger Wald	Osnabrück	Ndsa	1 615	2 368	2 593	+ 60,6	+ 9,5
2 666	Methler	Unna	NrhW	1 915	2 535	2 593	+ 35,4	+ 2,3
2 667	Groß Lafferde	Peine	Ndsa	1 852	3 466	2 590	+ 39,8	- 25,3
2 668	Sasbach	Bühl	BaWü	1 965	2 195	2 589	+ 31,8	+ 17,9
2 669	Meckenheim	Neustadt an der Weinstraße	RhPf	1 972	2 297	2 588	+ 31,2	+ 12,7
2 670	Lehre	Braunschweig	Ndsa	1 347	2 268	2 587	+ 92,1	+ 14,1
2 671	Zellhausen	Offenbach	Hess	1 737	2 232	2 587	+ 48,9	+ 15,9
2 672	Wallenfels, Stadt	Kronach	Bay	2 243	2 841	2 586	+ 15,3	- 9,0
2 673	Hemau, Stadt	Parsberg	Bay	1 984	2 906	2 585	+ 30,3	- 11,0
2 674	Herringhausen	Herford	NrhW	2 079	2 733	2 585	+ 24,3	- 5,4
2 675	Varensell	Wiedenbrück	NrhW	1 900	2 322	2 584	+ 36,0	+ 11,3
2 676	Waldenrath	Selbkantkreis Geilenkirchen- Heinsberg	NrhW	2 368	2 435	2 584	+ 9,1	+ 6,1
2 677	Pfedelbach	Öhringen	BaWü	1 459	1 967	2 582	+ 77,0	+ 31,3
2 678	Unterlauchringen	Waldshut	BaWü	1 464	1 703	2 579	+ 76,2	+ 51,4
2 679	Westtünnen	Unna	NrhW	1 478	1 920	2 579	+ 74,5	+ 34,3
2 680	Arnstein, Stadt	Karlstadt	Bay	1 954	2 474	2 578	+ 31,9	+ 4,2
2 681	Nörvenich	Düren	NrhW	662	933	2 578	+ 289,4	+ 176,3
2 682	Straßdorf	Schwäbisch Gmünd	BaWü	1 431	2 043	2 578	+ 80,2	+ 26,2
2 683	Möhringen, Stadt	Donaueschingen	BaWü	1 660	1 857	2 576	+ 55,2	+ 38,7
2 684	Hillentrup	Lemgo	NrhW	1 778	2 686	2 575	+ 44,8	- 4,1
2 685	Löhnberg	Oberlahnkreis	Hess	1 603	2 192	2 574	+ 60,6	+ 17,4
2 686	Borkenwirthe	Borken	NrhW	1 866	2 478	2 572	+ 37,8	+ 3,8
2 687	Dransfeld, Stadt	Münden	Ndsa	1 389	2 468	2 572	+ 85,2	+ 4,2
2 688	Fichtelberg	Bayreuth	Bay	1 710	2 493	2 570	+ 50,3	+ 3,1
2 689	Kaufering	Landsberg a. Lech	Bay	969	1 488	2 570	+ 165,2	+ 72,7
2 690	Beuren	Nürtingen	BaWü	1 582	2 243	2 569	+ 62,4	+ 14,5
2 691	Cadenberge	Land Hadeln	Ndsa	1 418	2 625	2 569	+ 81,2	- 2,1
2 692	Sretten auf den Fildern	Eglingen	BaWü	923	1 141	2 567	+ 178,1	+ 125,0
2 693	Wölfersheim	Friedberg	Hess	1 720	2 526	2 566	+ 49,2	+ 1,6
2 694	Teisnach	Viechtach	Bay	2 121	2 669	2 565	+ 20,9	- 3,9
2 695	Weidenthal	Neustadt an der Weinstraße	RhPf	1 910	2 180	2 565	+ 34,3	+ 17,7

1) Für die Gemeinden des Saarlandes Stand am 14.11.1951.

# 4. Gemeinden mit einer Wohnbevölkerung von 2 000 und mehr Einwohnern nach der Größe

Lfd. Nr.	Gemeinde	Landkreis	Land	Wohnbevölkerung			Zu- (+) bzw. Ab- nahme (-) 1961 gegenüber	
				17. 5. 1939	13. 9. 1950 <sup>1)</sup>	6. 6. 1961	1939	1950
				Anzahl			%	
2 696	Freiburg (Elbe), Flecken	Stade	Ndsa	2 440	3 801	2 564	+ 5,1	- 32,5
2 697	Mögglingen	Schwäbisch Gmünd	BaWü	1 509	2 150	2 564	+ 69,9	+ 19,3
2 698	Gemrigheim	Ludwigsburg	BaWü	1 704	2 299	2 562	+ 50,4	+ 11,4
2 699	Klingenberg a. Main, Stadt	Obernburg a. Main	Bay	1 629	2 713	2 562	+ 57,3	- 5,6
2 700	Eversberg, Stadt	Meschede	NrhW	1 827	2 501	2 561	+ 40,2	+ 2,4
2 701	Flehingen	Karlsruhe	BaWü	1 735	2 492	2 561	+ 47,6	+ 2,8
2 702	Weier	Bruchsal	BaWü	2 013	2 258	2 561	+ 27,2	+ 13,4
2 703	Nienhagen	Celle	Ndsa	1 019	1 944	2 558	+ 151,0	+ 31,6
2 704	Stammbach, Markt	Münchberg	Bay	1 908	2 751	2 557	+ 34,0	- 7,1
2 705	Bonndorf im Schwarzwald, Stadt	Hochschwarzwald	BaWü	1 736	2 132	2 556	+ 47,2	+ 19,9
2 706	Unteröwisheim, Stadt	Bruchsal	BaWü	2 034	2 564	2 556	+ 25,7	- 0,3
2 707	Hohenecken	Kaiserslautern	RhPf	1 569	1 690	2 553	+ 62,7	+ 51,1
2 708	Karsau	Säckingen	BaWü	1 352	1 517	2 552	+ 88,8	+ 68,2
2 709	Kottenheim	Mayen	RhPf	2 073	2 315	2 552	+ 23,1	+ 10,2
2 710	Reichelsheim i. Odw.	Erbach	Hess	2 108	2 623	2 552	+ 21,1	- 2,7
2 711	Reisbach	Saarlouis	Saar	1 987	2 177	2 552	+ 28,4	+ 17,2
2 712	Budberg	Moers	NrhW	1 681	2 105	2 550	+ 51,7	+ 21,1
2 713	Ampfing	Mühl Dorf a. Inn	Bay	1 664	2 356	2 549	+ 53,2	+ 8,2
2 714	Rosellen	Grevenbroich	NrhW	1 630	2 051	2 549	+ 56,4	+ 24,3
2 715	Dornheim	Groß-Gerau	Hess	1 974	2 465	2 548	+ 29,1	+ 3,4
2 716	Salzschlirf, Bad	Fulda	Hess	1 798	2 559	2 547	+ 41,7	- 0,5
2 717	Neckarbischofsheim, Stadt	Sinsheim	BaWü	1 427	2 508	2 546	+ 78,4	+ 1,5
2 718	Hülben	Reutlingen	BaWü	1 921	2 209	2 545	+ 32,5	+ 15,2
2 719	Zierenberg, Stadt	Wolfhagen	Hess	1 734	2 862	2 545	+ 46,8	- 11,1
2 720	Dernbach (Westerwald)	Unterwesterwaldkreis	RhPf	1 998	2 272	2 543	+ 27,3	+ 11,9
2 721	Mittelberg	Kempton (Allgäu)	Bay	2 109	3 365	2 543	+ 20,6	- 24,4
2 722	Ober-Rosbach, Stadt	Friedberg	Hess	1 680	2 445	2 543	+ 51,4	+ 4,0
2 723	Herrlingen	Ulm	BaWü	1 469	2 149	2 542	+ 73,0	+ 18,3
2 724	Lauterbach	Saarbrücken	Saar	2 167	2 320	2 541	+ 17,3	+ 9,5
2 725	Dagersheim	Böblingen	BaWü	1 336	1 864	2 540	+ 90,1	+ 36,3
2 726	Nordhalben, Markt	Kronach	Bay	2 308	2 778	2 540	+ 10,1	- 8,6
2 727	Borgholzhausen, Stadt	Halle (Westf.)	NrhW	1 331	2 080	2 538	+ 90,7	+ 22,0
2 728	Strullendorf	Bamberg	Bay	1 111	1 656	2 538	+ 128,4	+ 53,3
2 729	Lauenau, Flecken	Springe	Ndsa	1 185	2 409	2 537	+ 114,1	+ 5,3
2 730	Scheinfeld, Stadt	Scheinfeld	Bay	1 855	2 516	2 534	+ 36,6	+ 0,7
2 731	Sonsbeck, Flecken	Moers	NrhW	2 001	2 216	2 534	+ 26,6	+ 14,4
2 732	Albershausen	Göppingen	BaWü	1 440	2 006	2 533	+ 75,9	+ 26,3
2 733	Buir	Bergheim (Erft)	NrhW	1 817	2 303	2 532	+ 39,4	+ 9,9
2 734	Gönningen	Reutlingen	BaWü	1 722	2 137	2 531	+ 47,0	+ 18,4
2 735	Buldern	Coesfeld	NrhW	1 633	2 107	2 530	+ 54,9	+ 20,1
2 736	Lüchtringen	Höxter	NrhW	2 171	2 760	2 530	+ 16,5	- 8,3
2 737	Klein Bünten	Peine	Ndsa	1 013	2 728	2 528	+ 149,6	- 7,3
2 738	Osterrönfeld	Rendsburg	SchH	1 197	2 490	2 528	+ 111,2	+ 1,5
2 739	Uelsen	Grafenschaft Bentheim	Ndsa	1 611	2 089	2 528	+ 56,9	+ 21,0
2 740	Gensungen	Melsungen	Hess	1 720	2 631	2 527	+ 46,9	- 4,0
2 741	Herrenalb, Stadt	Calw	BaWü	2 122	2 325	2 527	+ 19,1	+ 8,7
2 742	Sersheim	Vaihingen	BaWü	1 343	1 974	2 525	+ 88,0	+ 27,9
2 743	Agidienberg	Siegbkreis	NrhW	1 801	1 990	2 524	+ 40,1	+ 26,8
2 744	Oelde, Kirchspiel	Beckum	NrhW	2 266	3 071	2 524	+ 11,4	- 17,8
2 745	Luthe	Neustadt am Rübenberge	Ndsa	1 320	2 483	2 521	+ 91,0	+ 1,5
2 746	Simmerberg, Markt	Lindau (Bodensee)	Bay	2 125	2 512	2 520	+ 18,6	+ 0,3
2 747	Neuenburg, Stadt	Müllheim	BaWü	2 008	1 740	2 519	+ 25,4	+ 44,8
2 748	Büdesheim	Friedberg	Hess	1 296	2 106	2 518	+ 94,3	+ 19,6
2 749	Natter nberg	Deggendorf	Bay	1 897	1 985	2 518	+ 32,7	+ 26,9
2 750	Riedenburg, Stadt	Riedenburg	Bay	1 767	2 788	2 516	+ 42,4	- 9,8
2 751	Oberding	Erding	Bay	2 016	2 813	2 514	+ 24,7	- 10,6
2 752	Krempe, Stadt	Steinburg	SchH	1 618	3 099	2 513	+ 55,3	- 18,9
2 753	Brünen	Rees	NrhW	2 331	3 002	2 512	+ 7,8	- 16,3
2 754	Tacherting	Traunstein	Bay	1 263	2 076	2 509	+ 98,7	+ 20,9
2 755	Knesebeck	Gifhorn	Ndsa	1 622	2 815	2 508	+ 54,6	- 10,9
2 756	Öflingen	Säckingen	BaWü	1 769	1 987	2 507	+ 41,7	+ 26,2
2 757	Heiningen	Göppingen	BaWü	1 309	1 980	2 506	+ 91,4	+ 26,6
2 758	Evingsen	Iserlohn	NrhW	1 663	2 188	2 503	+ 50,5	+ 14,4

1) Für die Gemeinden des Saarlandes Stand am 14.11.1951.

# 4. Gemeinden mit einer Wohnbevölkerung von 2 000 und mehr Einwohnern nach der Größe

Lfd. Nr.	Gemeinde	Landkreis	Land	Wohnbevölkerung			Zu- (+) bzw. Ab- nahme (-) 1961 gegenüber	
				17.5. 1939	13.9. 1950 1)	6.6. 1961	1939	1950
				Anzahl			%	
2 759	Niederwalluf	Rheingaukreis	Hess	1 601	2 464	2 503	+ 56,3	+ 1,6
2 760	Großmehring	Ingolstadt	Bay	1 723	2 380	2 501	+ 45,2	+ 5,1
2 761	Lindberg	Regen	Bay	2 516	3 565	2 501	- 0,6	- 29,8
2 762	Nastätten, Stadt	Loreleykreis	RhPf	1 929	2 418	2 501	+ 29,7	+ 3,4
2 763	Lotte	Tecklenburg	NrhW	1 539	2 248	2 498	+ 62,3	+ 11,1
2 764	Hambühren	Celle	Ndsa	293	1 755	2 497	+ 752,2	+ 42,3
2 765	Sonnefeld	Coburg	Bay	1 414	2 087	2 497	+ 76,6	+ 19,6
2 766	Kommern	Euskirchen	NrhW	1 683	2 306	2 496	+ 48,3	+ 8,2
2 767	Legau, Markt	Memmingen	Bay	2 195	3 073	2 496	+ 13,7	- 18,8
2 768	Bislich	Rees	NrhW	2 304	2 755	2 494	+ 8,2	- 9,5
2 769	Dahle	Altena	NrhW	1 527	2 095	2 494	+ 63,3	+ 19,0
2 770	Oberaudorf	Rosenheim	Bay	1 516	2 540	2 494	+ 64,5	- 1,8
2 771	Volkmarode	Braunschweig	Ndsa	717	1 356	2 494	+ 247,8	+ 83,9
2 772	Schirnding	Wunsiedel	Bay	1 310	2 191	2 493	+ 90,3	+ 13,8
2 773	Weitnau, Markt	Kempten (Allgäu)	Bay	1 882	2 726	2 493	+ 32,5	- 8,5
2 774	Fridolfing	Laufen	Bay	1 971	2 873	2 492	+ 26,4	- 13,3
2 775	Liebenzell, Bad, Stadt	Calw	BaWü	1 510	2 117	2 492	+ 65,0	+ 17,7
2 776	Monschau, Stadt	Monschau	NrhW	2 246	2 678	2 492	+ 11,0	- 6,9
2 777	Bodenteich, Flecken	Uelzen	Ndsa	1 097	2 534	2 491	+ 127,1	- 1,7
2 778	Küps, Markt	Kronach	Bay	1 568	2 291	2 490	+ 58,8	+ 8,7
2 779	Rinkerode	Münster	NrhW	1 837	2 564	2 490	+ 35,5	- 2,9
2 780	Eisern	Siegen	NrhW	1 749	2 329	2 489	+ 42,3	+ 6,9
2 781	Weimar	Kassel	Hess	1 741	2 565	2 489	+ 43,0	- 3,0
2 782	Glattbach	Aschaffenburg	Bay	1 399	1 793	2 488	+ 77,8	+ 38,8
2 783	Burlafingen	Neu-Ulm	Bay	975	1 560	2 487	+ 155,1	+ 59,4
2 784	Mönchröden	Coburg	Bay	1 563	2 201	2 485	+ 59,0	+ 12,9
2 785	Schwarzenbruck	Nürnberg	Bay	1 024	1 680	2 485	+ 142,7	+ 47,9
2 786	Talheim	Heilbronn	BaWü	1 499	2 036	2 484	+ 65,7	+ 22,0
2 787	Bodelshausen	Tübingen	BaWü	1 703	2 020	2 483	+ 45,8	+ 22,9
2 788	Dettenhausen	Tübingen	BaWü	1 404	1 681	2 482	+ 76,8	+ 47,7
2 789	Wurmlingen	Tuttlingen	BaWü	1 898	2 179	2 482	+ 30,8	+ 13,9
2 790	Ostheim	Hanau	Hess	1 617	2 222	2 481	+ 53,4	+ 11,7
2 791	Lippborg	Beckum	NrhW	2 160	3 079	2 480	+ 14,8	- 19,5
2 792	Vollmarshausen	Kassel	Hess	1 894	2 543	2 479	+ 30,9	- 2,5
2 793	Reichenbach	Karlsruhe	BaWü	1 539	2 091	2 477	+ 60,9	+ 18,5
2 794	Wewer	Paderborn	NrhW	1 639	2 265	2 477	+ 51,1	+ 9,4
2 795	Feudingen	Wittgenstein	NrhW	1 677	2 330	2 474	+ 47,5	+ 6,2
2 796	Groß Rhüden	Hildesheim-Marienburg	Ndsa	1 685	3 109	2 473	+ 46,8	- 20,5
2 797	Albbruck	Waldshut	BaWü	1 642	1 913	2 472	+ 50,5	+ 29,2
2 798	Basbeck	Land Hadeln	Ndsa	1 793	3 055	2 472	+ 37,9	- 19,1
2 799	Goldscheuer	Kehl	BaWü	2 689	2 402	2 471	- 8,1	+ 2,9
2 800	Inningen	Augsburg	Bay	1 045	1 703	2 470	+ 136,4	+ 45,0
2 801	Spaden	Wesermünde	Ndsa	1 386	2 091	2 469	+ 78,1	+ 18,1
2 802	Großwallstadt	Obernburg a. Main	Bay	1 732	2 284	2 466	+ 42,4	+ 8,0
2 803	Zorneding	Ebersberg	Bay	988	2 167	2 465	+ 149,5	+ 13,8
2 804	Stockum	Lüdinghausen	NrhW	1 694	2 229	2 464	+ 45,5	+ 10,5
2 805	Grafenau, Stadt	Grafenau	Bay	1 565	2 395	2 463	+ 57,4	+ 2,8
2 806	Moorriem	Wesermarsch	Ndsa	2 391	3 563	2 463	+ 3,0	- 30,9
2 807	Veckerhagen	Hofgeismar	Hess	1 555	2 613	2 463	+ 58,4	- 5,7
2 808	Hiddenhausen	Herford	NrhW	1 812	2 359	2 461	+ 35,8	+ 4,3
2 809	Weierbach	Birkenfeld	RhPf	1 750	1 884	2 461	+ 40,6	+ 30,6
2 810	Dutenhofen	Wetzlar	Hess	1 536	2 345	2 459	+ 60,1	+ 4,9
2 811	Hauingen	Lörrach	BaWü	1 818	1 902	2 459	+ 35,3	+ 29,3
2 812	Isselburg, Stadt	Rees	NrhW	2 211	2 530	2 459	+ 11,2	- 2,8
2 813	Waldhausen	Schwäbisch Gmünd	BaWü	1 609	2 169	2 459	+ 52,8	+ 13,4
2 814	Düppenweiler	Merzig-Wadern	Saar	2 065	2 117	2 457	+ 19,0	+ 16,1
2 815	Altenheim	Kehl	BaWü	2 848	2 635	2 455	+ 86,2	- 6,8
2 816	Altenholz	Eckernförde	SchH	919	2 517	2 454	+ 167,0	- 2,5
2 817	Oeding	Ahaus	NrhW	1 783	2 143	2 454	+ 37,6	+ 14,5
2 818	Dörfles b. Coburg	Coburg	Bay	564	1 744	2 453	+ 334,9	+ 40,7
2 819	Harburg (Schwaben), Stadt	Donauwörth	Bay	1 583	2 677	2 453	+ 55,0	- 8,4
2 820	Großaitingen	Schwabmünchen	Bay	1 564	2 325	2 452	+ 56,8	+ 5,5
2 821	Cölbe	Marburg	Hess	1 621	2 352	2 451	+ 51,2	+ 4,2

1) Für die Gemeinden des Saarlandes Stand am 14.11.1951.



## 4. Gemeinden mit einer Wohnbevölkerung von 2 000 und mehr Einwohnern nach der Größe

Lfd. Nr.	Gemeinde	Landkreis	Land	Wohnbevölkerung			Zu- (+) bzw. Ab- nahme (-) 1961 gegenüber	
				17.5.1939	13.9.1950 <sup>1)</sup>	6.6.1961	1939	1950
				Anzahl			%	
2 822	Hasbergen (Oldenburg) . . . . .	Oldenburg (Oldenburg) . . . . .	Ndsa	1 757	2 494	2 451	+ 39,5	- 1,7
2 823	Hittfeld . . . . .	Harburg . . . . .	Ndsa	1 306	2 435	2 451	+ 87,7	+ 0,7
2 824	Nickenich . . . . .	Mayen . . . . .	RhPf	1 931	2 185	2 451	+ 26,9	+ 12,2
2 825	Wehrheim . . . . .	Usingen . . . . .	Hess	1 601	2 268	2 451	+ 53,1	+ 8,1
2 826	Traisa . . . . .	Darmstadt . . . . .	Hess	1 336	2 157	2 447	+ 83,2	+ 13,4
2 827	Blatzheim . . . . .	Bergheim (Erft) . . . . .	NrhW	1 828	2 577	2 442	+ 33,6	- 5,2
2 828	Reichenbach . . . . .	Bergstraße . . . . .	Hess	1 884	2 533	2 442	+ 29,6	- 3,6
2 829	Abenheim . . . . .	Worms . . . . .	RhPf	1 985	2 318	2 441	+ 23,0	+ 5,3
2 830	Füchtorf . . . . .	Warendorf . . . . .	NrhW	2 016	2 914	2 439	+ 21,0	- 16,3
2 831	Hofweier . . . . .	Offenburg . . . . .	BaWü	1 824	2 068	2 437	+ 33,6	+ 17,8
2 832	Iltsfeld . . . . .	Heilbronn . . . . .	BaWü	1 999	2 327	2 437	+ 21,9	+ 4,7
2 833	Nieder-Mörlen . . . . .	Friedberg . . . . .	Hess	1 332	1 860	2 437	+ 83,0	+ 31,0
2 834	Frickhofen . . . . .	Limburg . . . . .	Hess	1 805	2 415	2 436	+ 35,0	+ 0,9
2 835	Hochdorf . . . . .	Eßlingen . . . . .	BaWü	1 225	1 785	2 436	+ 98,9	+ 36,5
2 836	Lipperode . . . . .	Lippstadt . . . . .	NrhW	1 497	2 164	2 436	+ 62,7	+ 12,6
2 837	Frontenhausen, Markt . . . . .	Vilsbiburg . . . . .	Bay	1 838	2 682	2 434	+ 32,4	- 9,2
2 838	Fahrnau . . . . .	Lörrach . . . . .	BaWü	1 887	2 225	2 433	+ 28,9	+ 9,3
2 839	Klingenstein . . . . .	Ulm . . . . .	BaWü	1 468	1 884	2 433	+ 65,7	+ 29,1
2 840	Bad Essen . . . . .	Wittlage . . . . .	Ndsa	1 270	2 393	2 432	+ 91,5	+ 1,6
2 841	Neckarhausen . . . . .	Nürtingen . . . . .	BaWü	1 510	2 124	2 432	+ 61,1	+ 14,5
2 842	Owen, Stadt . . . . .	Nürtingen . . . . .	BaWü	1 629	2 139	2 432	+ 49,3	+ 13,7
2 843	Burhave . . . . .	Wesermarsch . . . . .	Ndsa	1 990	3 257	2 428	+ 22,0	- 25,5
2 844	Garitz . . . . .	Bad Kissingen . . . . .	Bay	1 709	2 258	2 428	+ 42,1	+ 7,5
2 845	Abenberg, Stadt . . . . .	Schwabach . . . . .	Bay	1 792	2 303	2 427	+ 35,4	+ 5,4
2 846	Oberwolfach . . . . .	Wolfach . . . . .	BaWü	2 027	2 149	2 427	+ 19,7	+ 12,9
2 847	Fischbachau . . . . .	Miesbach . . . . .	Bay	1 560	2 627	2 426	+ 55,5	- 7,7
2 848	Mailing . . . . .	Ingolstadt . . . . .	Bay	1 168	1 682	2 426	+ 107,7	+ 44,2
2 849	Redwitz a.d. Rodach . . . . .	Lichtenfels . . . . .	Bay	903	1 601	2 426	+ 168,7	+ 51,5
2 850	Bevergern, Stadt . . . . .	Tecklenburg . . . . .	NrhW	1 460	2 114	2 425	+ 66,1	+ 14,7
2 851	Lindenholzhausen . . . . .	Limburg . . . . .	Hess	1 961	2 336	2 425	+ 23,7	+ 3,8
2 852	Brochterbeck . . . . .	Tecklenburg . . . . .	NrhW	1 771	2 325	2 424	+ 36,9	+ 4,3
2 853	Herzfeld . . . . .	Beckum . . . . .	NrhW	2 163	3 022	2 424	+ 12,1	- 19,8
2 854	Nieder-Weisel . . . . .	Friedberg . . . . .	Hess	1 579	2 456	2 424	+ 53,5	- 1,3
2 855	Gehlenbeck . . . . .	Lübbecke . . . . .	NrhW	1 951	2 694	2 423	+ 24,2	- 10,1
2 856	Buchschlag . . . . .	Offenbach . . . . .	Hess	859	551	2 422	+ 182,0	+ 339,6
2 857	Moosinning . . . . .	Erding . . . . .	Bay	1 809	2 488	2 422	+ 33,9	- 2,7
2 858	Kalkar, Stadt . . . . .	Kleve . . . . .	NrhW	2 270	2 455	2 420	+ 6,6	- 1,4
2 859	Kuchenheim . . . . .	Euskirchen . . . . .	NrhW	1 859	2 371	2 420	+ 30,2	+ 2,1
2 860	Bischberg . . . . .	Bamberg . . . . .	Bay	1 455	1 901	2 419	+ 66,3	+ 27,2
2 861	Dützen . . . . .	Minden . . . . .	NrhW	1 698	2 489	2 419	+ 42,5	- 2,8
2 862	Mengeringhausen, Stadt . . . . .	Waldeck . . . . .	Hess	1 653	2 557	2 419	+ 46,3	- 5,4
2 863	Freren, Stadt . . . . .	Lingen . . . . .	Ndsa	1 882	2 711	2 418	+ 28,5	- 10,8
2 864	Vöhrenbach, Stadt . . . . .	Donaueschingen . . . . .	BaWü	1 934	2 198	2 418	+ 25,0	+ 10,0
2 865	Ortenberg . . . . .	Offenburg . . . . .	BaWü	1 786	2 025	2 417	+ 35,3	+ 19,4
2 866	Pappenheim, Stadt . . . . .	Weigenburg i. Bay. . . . .	Bay	1 585	2 649	2 416	+ 52,4	- 8,8
2 867	Drensteinfurt, Kirchspiel . . . . .	Lüdinghausen . . . . .	NrhW	1 393	2 463	2 415	+ 73,4	- 1,9
2 868	Winnekendonk . . . . .	Geldern . . . . .	NrhW	1 848	2 073	2 415	+ 30,7	+ 16,5
2 869	Neuenhaglau . . . . .	Gelnhausen . . . . .	Hess	1 099	1 668	2 414	+ 119,7	+ 44,7
2 870	Wehrda . . . . .	Marburg . . . . .	Hess	1 409	1 784	2 414	+ 71,3	+ 35,3
2 871	Doveren . . . . .	Erkelenz . . . . .	NrhW	1 404	1 840	2 412	+ 71,8	+ 31,1
2 872	Altdorf . . . . .	Landshut . . . . .	Bay	1 408	2 128	2 407	+ 71,0	+ 13,1
2 873	Sillenstede . . . . .	Friesland . . . . .	Ndsa	1 612	2 437	2 407	+ 49,3	- 1,2
2 874	Rindelbach . . . . .	Aalen . . . . .	BaWü	1 417	1 959	2 406	+ 69,8	+ 22,8
2 875	Wiesensteig, Stadt . . . . .	Göppingen . . . . .	BaWü	1 683	2 063	2 406	+ 43,0	+ 16,6
2 876	Wyhl . . . . .	Emmendingen . . . . .	BaWü	2 213	2 184	2 406	+ 8,7	+ 10,2
2 877	Exter . . . . .	Herford . . . . .	NrhW	1 729	2 361	2 405	+ 39,1	+ 1,9
2 878	Lautenthal, Bergstadt . . . . .	Zellerfeld . . . . .	Ndsa	2 241	2 793	2 405	+ 7,3	- 13,9
2 879	Heldenbergen . . . . .	Friedberg . . . . .	Hess	1 702	2 538	2 404	+ 41,2	- 5,3
2 880	Sülfeld . . . . .	Segeberg . . . . .	SchH	1 418	2 711	2 404	+ 69,5	- 11,3
2 881	Großengstingen . . . . .	Reutlingen . . . . .	BaWü	1 052	1 186	2 403	+ 128,4	+ 102,6
2 882	Oldentrup . . . . .	Bielefeld . . . . .	NrhW	1 318	1 729	2 403	+ 82,3	+ 39,0
2 883	Esterwegen . . . . .	Aschendorf-Hümmling . . . . .	Ndsa	3 960	2 732	2 401	- 39,4	- 12,1
2 884	Steingaden . . . . .	Schongau . . . . .	Bay	1 973	3 051	2 401	+ 21,7	- 21,3
2 885	Ascheberg . . . . .	Plön . . . . .	SchH	1 088	3 241	2 400	+ 120,6	- 25,9

1) Für die Gemeinden des Saarlandes Stand am 14.11.1951

## 4. Gemeinden mit einer Wohnbevölkerung von 2 000 und mehr Einwohnern nach der Größe

Lfd. Nr.	Gemeinde	Landkreis	Land	Wohnbevölkerung			Zu- (+) bzw Ab- nahme (-) 1961 gegenüber	
				17.5.1939	13.9.1950 1)	6.6.1961	1939	1950
				Anzahl			%	
2 886	Obermendig	Mayen	RhPf	2 071	2 253	2 400	+ 15,9	+ 6,5
2 887	Oldenbrok	Wesermarsch	Ndsa	2 169	3 337	2 400	+ 10,7	- 28,1
2 888	Winningen	Koblenz	RhPf	1 990	2 684	2 399	+ 20,6	- 10,6
2 889	Steinwiesen, Markt	Kronach	Bay	2 038	2 628	2 398	+ 17,7	- 8,8
2 890	Bredenbeck am Deister	Hannover	Ndsa	1 311	2 454	2 397	+ 82,8	- 2,3
2 891	Leutesdorf	Neuwied	RhPf	2 042	2 432	2 396	+ 17,3	- 1,5
2 892	Seelscheid	Siegbkreis	NrhW	1 472	2 393	2 395	+ 62,7	+ 0,1
2 893	Siershahn	Unterwesterwaldkreis	Rhpf	1 736	2 072	2 395	+ 38,0	+ 15,6
2 894	Stein	Pforzheim	BaWü	1 685	2 230	2 395	+ 42,1	+ 7,4
2 895	Lam, Markt	Körtzing	Bay	2 121	2 886	2 394	+ 12,9	- 17,0
2 896	Lauenförde, Flecken	Northeim	Ndsa	1 412	2 817	2 394	+ 69,5	- 15,0
2 897	Weilerbach	Kaiserslautern	RhPf	1 720	1 997	2 394	+ 39,2	+ 19,9
2 898	Lappersdorf	Regensburg	Bay	1 345	1 779	2 393	+ 77,9	+ 34,5
2 899	Ober-Erlenbach	Friedberg	Hess	1 542	2 198	2 393	+ 55,2	+ 8,9
2 900	Victorbur	Aurich (Ostfriesland)	Ndsa	1 834	2 139	2 393	+ 30,5	+ 11,9
2 901	Gutach (Schwarzwaldbahn)	Wolfach	BaWü	2 023	2 185	2 391	+ 18,2	+ 9,4
2 902	Wolpertswende	Ravensburg	BaWü	1 901	2 257	2 391	+ 25,8	+ 5,9
2 903	Arnstorf, Markt	Eggenfelden	Bay	1 696	2 444	2 389	+ 40,9	- 2,3
2 904	Unterlenningen	Nürtingen	BaWü	1 545	2 134	2 388	+ 54,6	+ 11,9
2 905	Rhede	Aschendorf-Hümmling	Ndsa	2 880	2 733	2 387	- 17,1	- 12,7
2 906	Gosenbach	Siegen	NrhW	1 585	2 050	2 386	+ 50,5	+ 16,4
2 907	Salchendorf, Amt Burbach	Siegen	NrhW	1 568	2 160	2 386	+ 52,2	+ 10,5
2 908	Waldkirchen, Markt	Wolfstein	Bay	1 701	2 396	2 386	+ 40,3	- 0,4
2 909	Eimbeckhausen	Springe	Ndsa	1 264	2 486	2 385	+ 88,7	- 4,1
2 910	Holzhausen	Lübbecke	NrhW	1 702	2 303	2 384	+ 40,1	+ 3,5
2 911	Nienberge	Münster	NrhW	1 624	2 137	2 383	+ 46,7	+ 11,5
2 912	Kirchborchen	Paderborn	NrhW	1 332	2 203	2 382	+ 78,8	+ 8,1
2 913	Schönbrunn	Landshut	Bay	4 124	1 022	2 382	- 42,2	+ 133,1
2 914	Niederpleis	Siegbkreis	NrhW	1 490	1 758	2 381	+ 59,8	+ 35,4
2 915	Großwelzheim	Alzenau i.Ufr.	Bay	1 534	2 025	2 380	+ 55,1	+ 17,5
2 916	Elzach, Stadt	Emmendingen	BaWü	1 552	1 779	2 379	+ 53,3	+ 33,7
2 917	Holzhausen	Lemgo	NrhW	1 517	2 124	2 379	+ 56,8	+ 12,0
2 918	Neunkirchen a. Brand, Markt.	Forchheim	Bay	1 397	2 218	2 379	+ 70,3	+ 7,3
2 919	Wollendorf	Neuwied	RhPf	1 504	1 672	2 378	+ 58,1	+ 42,2
2 920	Gennebreck	Ennepe-Ruhr-Kreis	NrhW	1 709	2 260	2 376	+ 39,0	+ 5,1
2 921	Morbach	Bernkastel	RhPf	1 788	2 114	2 376	+ 32,9	+ 12,4
2 922	Wehen	Untertaunuskreis	Hess	1 139	1 859	2 376	+ 108,6	+ 27,8
2 923	Bokeloh	Neustadt am Rübenberge	Ndsa	1 014	1 985	2 372	+ 133,9	+ 19,5
2 924	Leutenbach	Waiblingen	BaWü	1 066	1 382	2 372	+ 122,5	+ 71,6
2 925	Nufringen	Böblingen	BaWü	1 482	1 736	2 371	+ 60,0	+ 36,6
2 926	Rheurdt	Moers	NrhW	1 703	2 382	2 371	+ 39,2	- 0,5
2 927	Brücken (Pfalz)	Kusel	RhPf	1 915	2 060	2 370	+ 23,8	+ 15,0
2 928	Hasborn-Dautweiler	Sankt Wendel	Saar	1 723	1 979	2 370	+ 37,6	+ 19,8
2 929	Kippenheim	Lahr	BaWü	1 794	2 116	2 369	+ 32,1	+ 12,0
2 930	Kärlich	Koblenz	RhPf	1 961	2 226	2 368	+ 20,8	+ 6,4
2 931	Sandweiler	Rastatt	BaWü	1 943	2 066	2 368	+ 21,9	+ 14,6
2 932	Kirchberg an der Murr	Backnang	BaWü	1 554	2 078	2 367	+ 52,3	+ 13,9
2 933	Rottenburg a.d. Laaber, Markt	Rottenburg a.d. Laaber	Bay	1 281	2 169	2 367	+ 84,8	+ 9,1
2 934	Sümmern	Iserlohn	NrhW	1 468	1 894	2 366	+ 61,2	+ 24,9
2 935	Pfalzgrafenweiler	Freudenstadt	BaWü	1 648	1 974	2 365	+ 43,5	+ 19,8
2 936	Rockenberg	Friedberg	Hess	1 557	2 370	2 365	+ 51,9	- 0,2
2 937	Rheinsheim	Bruchsal	BaWü	1 946	2 125	2 363	+ 21,4	+ 11,2
2 938	Sengwarden	Friesland	Ndsa	1 668	2 828	2 363	+ 41,7	- 16,4
2 939	Vohburg a.d. Donau, Stadt	Pfaffenhofen a.d. Ilm	Bay	1 892	2 330	2 363	+ 24,9	+ 1,4
2 940	Broitzem	Braunschweig	Ndsa	1 053	1 891	2 361	+ 124,2	+ 24,9
2 941	Oberbeuren	Kaufbeuren	Bay	1 027	1 559	2 360	+ 129,8	+ 51,4
2 942	Hoisdorf	Stornarn	SchH	875	2 529	2 359	+ 169,6	- 6,7
2 943	Burgbernheim, Stadt	Uffenheim	Bay	1 720	2 768	2 358	+ 37,1	- 14,8
2 944	Dornstetten, Stadt	Freudenstadt	BaWü	1 562	1 872	2 358	+ 51,0	+ 26,0
2 945	Eching	Freising	Bay	959	1 567	2 357	+ 145,8	+ 50,4
2 946	Soden bei Salmünster, Bad, Stadt	Schlüchtern	Hess	1 426	2 168	2 357	+ 65,3	+ 8,7
2 947	Huchenfeld	Pforzheim	BaWü	1 598	1 963	2 354	+ 47,3	+ 19,9
2 948	Alsheim	Worms	RhPf	1 947	2 431	2 353	+ 20,9	- 3,2

1) Für die Gemeinden des Saarlandes Stand am 14.11.1951.

## 4. Gemeinden mit einer Wohnbevölkerung von 2 000 und mehr Einwohnern nach der Größe

Lfd. Nr.	Gemeinde	Landkreis	Land	Wohnbevölkerung			Zu- (+) bzw. Ab- nahme (-) 1961 gegenüber	
				17.5.1939	13.9.1950 1)	6.6.1961	1939	1950
				Anzahl			%	
2 949	Gemünden an der Wohra, Stadt.	Frankenberg	Hess	1 753	2 813	2 351	+ 34,1	- 16,4
2 950	Welter	Soest	NrhW	1 570	2 437	2 350	+ 49,7	- 3,6
2 951	Osterheide, Gemeindefreier Bezirk	Fallingb. St.	Ndsa	1 715	4 206	2 349	+ 37,0	- 44,2
2 952	Hesepe	Bersenbrück	Ndsa	1 069	1 861	2 348	+ 119,6	+ 26,2
2 953	Darfeld	Coesfeld	NrhW	1 798	2 588	2 347	+ 30,5	- 9,3
2 954	Echzell	Büdingen	Hess	1 611	2 488	2 347	+ 45,7	- 5,7
2 955	Griesbach i. Rottal, Stadt	Griesbach i. Rottal	Bay	1 419	2 071	2 347	+ 65,4	+ 13,3
2 956	Leteln	Minden	NrhW	1 372	1 744	2 347	+ 71,1	+ 34,6
2 957	Oberscheld	Dillkreis	Hess	1 686	2 292	2 347	+ 39,2	+ 2,4
2 958	Nattheim	Heidenheim	BaWü	1 188	1 686	2 346	+ 97,5	+ 39,1
2 959	Spiegelau	Grafenau	Bay	1 800	2 707	2 345	+ 30,3	- 13,4
2 960	Westerloh	Paderborn	NrhW	2 094	2 619	2 345	+ 12,0	- 10,5
2 961	Falkenstein	Oberaunuskreis	Hess	960	1 631	2 344	+ 144,2	+ 43,7
2 962	Höpfingen	Buchen	BaWü	1 735	2 317	2 344	+ 35,1	+ 1,2
2 963	Schömberg	Calw	BaWü	1 591	1 473	2 343	+ 47,3	+ 59,1
2 964	Warstade	Land Hadeln	Ndsa	1 589	2 664	2 343	+ 47,5	- 12,0
2 965	Limbach (Kreis Saarlouis)	Saarlouis	Saar	1 811	2 081	2 342	+ 29,3	+ 12,5
2 966	Neuburg a. Rhein	Germersheim	RhPf	1 977	1 958	2 342	+ 18,5	+ 19,6
2 967	Holtwick	Coesfeld	NrhW	1 626	2 225	2 341	+ 44,0	+ 5,2
2 968	Friedrichstal	Karlsruhe	BaWü	1 556	2 108	2 339	+ 50,3	+ 11,0
2 969	Oberg	Peine	Ndsa	1 549	2 785	2 339	+ 51,0	- 16,0
2 970	Beilstein, Stadt	Heilbronn	BaWü	1 515	1 762	2 338	+ 54,3	+ 32,7
2 971	Brachbach	Altenkirchen (Westerwald)	RhPf	1 709	1 836	2 338	+ 36,8	+ 27,3
2 972	Haag i. OB., Markt	Wasserburg a. Inn	Bay	1 472	2 144	2 338	+ 58,8	+ 9,0
2 973	Ingelfingen, Stadt	Künzelsau	BaWü	1 270	1 943	2 338	+ 84,1	+ 20,3
2 974	Meerholz	Gelnhausen	Hess	1 022	2 038	2 338	+ 128,8	+ 14,7
2 975	Niedernhall, Stadt	Künzelsau	BaWü	1 157	1 736	2 338	+ 102,1	+ 34,7
2 976	Scharzfeld	Osterode am Harz	Ndsa	1 517	2 541	2 338	+ 54,1	- 8,0
2 977	Billerbeck, Kirchspiel	Coesfeld	NrhW	2 236	3 177	2 337	+ 4,5	- 26,4
2 978	Haaren	Selbkantkreis Geilenkirchen- Heinsberg	NrhW	1 807	2 045	2 337	+ 29,3	+ 14,3
2 979	Holzlar	Siegkreis	NrhW	776	1 029	2 336	+ 201,0	+ 127,0
2 980	Anholt, Stadt	Borken	NrhW	2 017	2 242	2 335	+ 15,8	+ 4,1
2 981	Kleinheubach, Markt	Miltenberg	Bay	1 501	2 270	2 335	+ 55,6	+ 2,9
2 982	Ihrlerstein	Kelheim	Bay	1 521	1 930	2 334	+ 53,5	+ 20,9
2 983	Nittendorf	Regensburg	Bay	1 066	1 584	2 334	+ 118,9	+ 47,3
2 984	Breloh	Soltau	Ndsa	793	2 802	2 333	+ 194,2	- 16,7
2 985	Ettringen	Mayen	RhPf	2 221	2 321	2 332	+ 5,0	+ 0,5
2 986	Süplingen	Helmstedt	Ndsa	1 790	2 915	2 331	+ 30,2	- 20,0
2 987	Wöllstein	Alzey	RhPf	1 710	2 156	2 330	+ 36,3	+ 8,1
2 988	Kirrbach	Homburg	Saar	1 779	1 955	2 329	+ 30,9	+ 19,1
2 989	Konradsreuth	Hof	Bay	1 472	1 857	2 327	+ 58,1	+ 25,3
2 990	Mönkeberg	Plön	SchH	1 637	1 353	2 327	+ 42,2	+ 72,0
2 991	Westenholz	Paderborn	NrhW	1 798	2 451	2 327	+ 29,4	- 5,1
2 992	Schönau im Schwarzwald, Stadt	Lörrach	BaWü	1 784	2 209	2 326	+ 30,4	+ 5,3
2 993	Borstel	Stade	Ndsa	1 977	3 343	2 324	+ 17,6	- 30,5
2 994	Neuhard	Bruchsal	BaWü	1 840	1 916	2 324	+ 26,3	+ 21,3
2 995	Röhligen	Aalen	BaWü	1 585	2 363	2 324	+ 46,6	- 1,7
2 996	Wardt	Moers	NrhW	1 966	2 417	2 323	+ 18,2	- 3,9
2 997	Kirchberg (Hunsrück), Stadt	Simmern	RhPf	2 032	2 130	2 322	+ 14,3	+ 9,0
2 998	Hallenberg, Stadt	Brilon	NrhW	1 544	2 342	2 321	+ 50,3	- 0,9
2 999	Nahbollenbach	Birkenfeld	RhPf	1 555	1 606	2 321	+ 49,3	+ 44,5
3 000	Marquartstein	Traunstein	Bay	1 349	2 453	2 319	+ 71,9	- 5,5
3 001	Preußisch Oldendorf, Stadt	Lübbecke	NrhW	1 637	2 715	2 319	+ 41,7	- 14,6
3 002	Ertingen	Saalgau	BaWü	1 808	2 158	2 318	+ 28,2	+ 7,4
3 003	Dörverden	Verden	Ndsa	1 248	2 613	2 316	+ 85,6	- 11,4
3 004	Myhl	Erkelenz	NrhW	1 390	1 663	2 316	+ 66,6	+ 39,3
3 005	Inzell	Traunstein	Bay	1 671	2 410	2 315	+ 38,5	- 3,9
3 006	Iphofen, Stadt	Scheinfeld	Bay	1 610	2 419	2 315	+ 43,8	- 4,3
3 007	Mutlangen	Schwäbisch Gmünd	BaWü	1 196	1 552	2 314	+ 93,5	+ 49,1
3 008	Reit im Winkel	Traunstein	Bay	1 657	2 386	2 313	+ 39,6	- 3,1
3 009	Peckeloh	Halle (Westf.)	NrhW	1 403	2 122	2 311	+ 64,7	+ 8,9
3 010	Ronshausen	Rotenburg	Hess	1 898	2 407	2 311	+ 21,8	- 4,0

1) Für die Gemeinden des Saarlandes Stand am 14.11.1951.

## 4. Gemeinden mit einer Wohnbevölkerung von 2 000 und mehr Einwohnern nach der Größe

Lfd. Nr.	Gemeinde	Landkreis	Land	Wohnbevölkerung			Zu- (+) bzw. Ab- nahme (-) 1961 gegenüber	
				17.5.1939	13.9.1950 <sup>1)</sup>	6.6.1961	1939	1950
				Anzahl			%	
3 011	Vollersode	Osterholz	Ndsa	1 763	2 901	2 311	+ 31,1	- 20,3
3 012	Bondorf	Böblingen	BaWü	1 616	2 359	2 309	+ 42,9	- 2,1
3 013	Großaspach	Backnang	BaWü	1 263	1 792	2 309	+ 82,8	+ 28,9
3 014	Thedinghausen	Braunschweig	Ndsa	1 711	2 817	2 309	+ 35,0	- 18,0
3 015	Partenstein	Lohr a. Main	Bay	1 537	2 104	2 308	+ 50,2	+ 9,7
3 016	Weiterode	Rotenburg	Hess	1 968	2 711	2 308	+ 17,3	- 14,9
3 017	Appenweiler	Kehl	BaWü	1 840	2 156	2 307	+ 25,4	+ 7,0
3 018	Bodenwöhr	Neunburg vorm Wald	Bay	1 504	2 290	2 307	+ 53,4	+ 0,7
3 019	Hohenkirchen (Oldeburg)	Friesland	Ndsa	2 142	3 093	2 307	+ 7,7	- 25,4
3 020	Wachenbuchen	Hanau	Hess	1 630	2 185	2 307	+ 41,5	+ 5,6
3 021	Estenfeld	Würzburg	Bay	1 606	2 121	2 306	+ 43,6	+ 8,7
3 022	Haueneberstein	Rastatt	BaWü	1 699	1 939	2 305	+ 35,7	+ 18,9
3 023	Alswede	Lübbecke	NrhW	1 449	2 042	2 304	+ 59,0	+ 12,8
3 024	Altenau, Bergstadt	Zellerfeld	Ndsa	2 505	2 717	2 304	- 8,0	- 15,2
3 025	Fränkisch-Crumbach	Dieburg	Hess	1 721	2 373	2 304	+ 33,9	- 2,9
3 026	Großingersheim	Ludwigsburg	BaWü	1 314	1 740	2 304	+ 75,3	+ 32,4
3 027	Altenstadt	Büdingen	Hess	1 346	2 204	2 303	+ 71,1	+ 4,5
3 028	Blankenstein, Stadt	Ennepe-Ruhr-Kreis	NrhW	1 776	2 190	2 303	+ 29,7	+ 5,2
3 029	Au am Rhein	Rastatt	BaWü	2 221	1 902	2 301	+ 3,6	+ 21,0
3 030	Marktleugast, Markt	Stadtsteinach	Bay	1 400	2 021	2 301	+ 64,4	+ 13,9
3 031	Lerbeck	Minden	NrhW	1 811	2 557	2 300	+ 27,0	- 10,1
3 032	Allmendingen	Ehingen	BaWü	1 657	1 945	2 299	+ 38,7	+ 18,2
3 033	Eich	Worms	RhPf	2 149	2 227	2 299	+ 7,0	+ 3,2
3 034	Erichshagen, Flecken	Nienburg (Weser)	Ndsa	1 263	2 071	2 298	+ 81,9	+ 11,0
3 035	Markoldendorf, Flecken	Einbeck	Ndsa	1 365	2 547	2 298	+ 68,4	- 9,8
3 036	Woltwiesche	Wolfenbüttel	Ndsa	1 702	2 846	2 298	+ 35,0	- 19,3
3 037	Pöttmes, Markt	Aichach	Bay	1 567	2 608	2 297	+ 46,6	- 11,9
3 038	Vechelde	Braunschweig	Ndsa	1 265	2 475	2 297	+ 81,6	- 7,2
3 039	Erzingen	Waldshut	BaWü	1 563	1 845	2 296	+ 46,9	+ 24,4
3 040	Pöcking	Starnberg	Bay	869	2 170	2 296	+ 164,2	+ 5,8
3 041	Beinstein	Waiblingen	BaWü	1 110	1 568	2 295	+ 106,8	+ 46,4
3 042	Weilbach	Main-Taunus-Kreis	Hess	1 467	1 978	2 295	+ 56,4	+ 16,0
3 043	Ofterdingen	Tübingen	BaWü	1 555	1 875	2 291	+ 47,3	+ 22,2
3 044	Nauborn	Wetzlar	Hess	1 570	1 976	2 290	+ 45,9	+ 15,9
3 045	Urbar	Koblenz	RhPf	1 418	1 587	2 289	+ 61,4	+ 44,2
3 046	Berg	Starnberg	Bay	882	2 140	2 288	+ 159,4	+ 6,9
3 047	Freiamt	Emmendingen	BaWü	2 047	2 093	2 287	+ 11,7	+ 9,3
3 048	Völkßen	Springe	Ndsa	1 324	2 668	2 287	+ 72,7	- 14,3
3 049	Rott a. Inn	Wasserburg a. Inn	Bay	1 661	2 668	2 286	+ 37,6	- 14,3
3 050	Durbach	Offenburg	BaWü	2 114	2 266	2 285	+ 8,1	+ 0,8
3 051	Marienberg (Westerwald), Stadt	Oberwesterwaldkreis	RhPf	1 885	1 895	2 283	+ 21,1	+ 20,5
3 052	Pleidelshheim	Ludwigsburg	BaWü	1 047	1 602	2 282	+ 118,0	+ 42,4
3 053	Herlazhofen	Wangen	BaWü	2 051	2 328	2 281	+ 11,2	- 2,0
3 054	Lämmerspiel	Offenbach	Hess	1 136	1 684	2 281	+ 100,8	+ 35,5
3 055	Enkirch	Zell (Mosel)	RhPf	2 095	2 362	2 280	+ 8,8	- 3,5
3 056	Traglbberg	Amberg	Bay	1 233	2 087	2 280	+ 84,9	+ 9,2
3 057	Gladbach	Neuwied	RhPf	1 698	1 982	2 279	+ 34,2	+ 15,0
3 058	Bayerisch Gmain	Berchtesgaden	Bay	1 263	2 248	2 277	+ 80,3	+ 1,3
3 059	Tettens	Friesland	Ndsa	2 022	3 105	2 277	+ 12,6	- 26,7
3 060	Veltheim	Minden	NrhW	1 609	2 156	2 277	+ 41,5	+ 5,6
3 061	Rheinbreitbach	Neuwied	RhPf	1 440	1 789	2 276	+ 58,1	+ 27,2
3 062	Schrozberg	Crailsheim	BaWü	1 696	2 173	2 275	+ 34,1	+ 4,7
3 063	Wanna	Land Hadeln	Ndsa	1 870	2 696	2 275	+ 21,7	- 15,6
3 064	Klein Heidorn	Neustadt am Rübenberge	Ndsa	1 581	1 319	2 273	+ 43,8	+ 72,3
3 065	Wulferdingsen	Minden	NrhW	1 872	2 349	2 273	+ 21,4	- 3,2
3 066	Grafenrheinfeld	Schweinfurt	Bay	1 918	1 817	2 272	+ 18,5	+ 25,0
3 067	Bechhofen, Markt	Feuchtwangen	Bay	1 379	2 014	2 271	+ 64,7	+ 12,8
3 068	Wohltorf	Herzogtum Lauenburg	SchH	851	2 137	2 271	+ 166,9	+ 6,3
3 069	Lenzinghausen	Herford	NrhW	1 674	2 197	2 270	+ 35,6	+ 3,3
3 070	Rodenbach	Kaiserslautern	RhPf	1 687	1 765	2 270	+ 34,6	+ 28,6
3 071	Thüngersheim	Würzburg	Bay	1 753	2 345	2 270	+ 29,5	- 3,2
3 072	Berghausen	Speyer	RhPf	1 719	2 021	2 269	+ 32,0	+ 12,3
3 073	Königshoven	Bergheim (Erft)	NrhW	2 007	2 518	2 269	+ 13,1	- 9,9
3 074	Neußsburg	Peine	Ndsa	1 284	2 128	2 268	+ 76,6	+ 6,6

1) Für die Gemeinden des Saarlandes Stand am 14.11.1951.

## 4. Gemeinden mit einer Wohnbevölkerung von 2 000 und mehr Einwohnern nach der Größe

Lfd. Nr.	Gemeinde	Landkreis	Land	Wohnbevölkerung			Zu- (+) bzw. Ab- nahme (-) 1961 gegenüber	
				17.5.1939	13.9.1950 <sup>1)</sup>	6.6.1961	1939	1950
				Anzahl			%	
3 075	Juist	Norden	Ndsa	1 219	1 676	2 267	+ 86,0	+ 35,3
3 076	Fischbach	Main - Taunus - Kreis	Hess	1 307	1 801	2 265	+ 73,3	+ 25,8
3 077	Sandhorst	Aurich (Ostfriesland)	Ndsa	715	1 706	2 265	+ 216,8	+ 32,8
3 078	Wäschbeuren	Göppingen	BaWü	1 764	1 988	2 265	+ 28,4	+ 13,9
3 079	Willsbach	Heilbronn	BaWü	1 272	1 899	2 265	+ 78,1	+ 19,3
3 080	Jestetten	Waldshut	BaWü	1 571	1 725	2 263	+ 44,0	+ 31,2
3 081	Ockstadt	Friedberg	Hess	1 578	2 232	2 262	+ 43,3	- 1,3
3 082	Randerath	Selfkantkreis Geilenkirchen- Heinsberg	NrhW	2 601	2 060	2 262	- 13,0	+ 9,8
3 083	Lunden	Norderdithmarschen	SchH	1 776	3 150	2 260	+ 27,3	- 28,3
3 084	Crumstadt	Groß-Gerau	Hess	1 455	2 299	2 259	+ 55,3	- 1,7
3 085	Inden	Jülich	NrhW	1 706	1 870	2 259	+ 32,4	+ 20,8
3 086	Naumburg, Stadt	Wolfhagen	Hess	1 457	2 482	2 259	+ 55,0	- 9,0
3 087	Oberkirchen	Sankt Wendel	Saar	1 595	1 867	2 255	+ 41,4	+ 20,8
3 088	Rödingen	Jülich	NrhW	1 908	2 289	2 255	+ 18,2	- 1,5
3 089	Enniger	Beckum	NrhW	1 756	2 588	2 254	+ 28,4	- 12,9
3 090	Malsch	Heidelberg	BaWü	1 510	2 134	2 254	+ 49,3	+ 5,6
3 091	Ruwer	Trier	RhPf	1 662	1 780	2 254	+ 35,6	+ 26,6
3 092	Mantel, Markt	Neustadt a.d. Waldnaab	Bay	1 612	2 072	2 253	+ 39,8	+ 8,7
3 093	Döffingen	Böblingen	BaWü	947	1 364	2 252	+ 137,8	+ 65,1
3 094	Herrieden, Stadt	Feuchtwangen	Bay	1 182	2 085	2 251	+ 90,4	+ 8,0
3 095	Lorsbach	Main - Taunus - Kreis	Hess	1 444	2 064	2 251	+ 55,9	+ 9,1
3 096	Schöppingen, Kirchspiel	Ahaus	NrhW	2 215	2 841	2 251	+ 1,6	- 20,8
3 097	Westheim b. Augsburg	Augsburg	Bay	1 210	1 887	2 251	+ 86,0	+ 19,3
3 098	Götzenhain	Offenbach	Hess	1 165	1 716	2 250	+ 93,1	+ 31,1
3 099	Merzhausen	Freiburg	BaWü	1 017	1 252	2 250	+ 121,2	+ 79,7
3 100	Salzhemmendorf, Flecken	Hameln - Pyrmont	Ndsa	1 349	2 708	2 249	+ 66,7	- 16,9
3 101	Fachsenfeld	Aalen	BaWü	1 303	1 721	2 248	+ 72,5	+ 30,6
3 102	Tecklenburg, Stadt	Tecklenburg	NrhW	1 358	2 065	2 247	+ 65,5	+ 8,8
3 103	Ichenheim	Lahr	BaWü	1 934	2 236	2 246	+ 16,1	+ 0,4
3 104	Rheindürkheim	Worms	RhPf	1 776	2 063	2 246	+ 26,5	+ 8,9
3 105	Bruchmühlbach	Kaiserslautern	RhPf	1 303	1 538	2 245	+ 72,3	+ 46,0
3 106	Schnait	Waiblingen	BaWü	1 648	2 148	2 245	+ 36,2	+ 4,5
3 107	Knetzgau	Haßfurt	Bay	1 659	2 199	2 244	+ 35,3	+ 2,0
3 108	Sulz	Lahr	BaWü	1 811	2 010	2 244	+ 23,9	+ 11,6
3 109	Oberndorf	Land Hadeln	Ndsa	1 822	3 057	2 243	+ 23,1	- 26,6
3 110	Langeoog	Wittmund	Ndsa	1 171	2 042	2 242	+ 91,5	+ 9,8
3 111	Wüstring	Oldenburg (Oldenburg)	Ndsa	1 881	2 760	2 241	+ 19,1	- 18,8
3 112	Alsenborn	Kaiserslautern	RhPf	1 706	1 893	2 240	+ 31,3	+ 18,3
3 113	Kirchhosen	Hameln - Pyrmont	Ndsa	1 321	2 433	2 240	+ 69,6	- 7,9
3 114	Poing	Ebersberg	Bay	902	1 589	2 240	+ 148,3	+ 41,0
3 115	Hilbringen	Merzig - Wadern	Saar	1 462	1 575	2 239	+ 53,1	+ 42,2
3 116	Kaub, Stadt	Loreleykreis	RhPf	2 558	2 554	2 239	- 12,5	- 12,3
3 117	Kalterherberg	Monschau	NrhW	1 912	2 185	2 237	+ 17,0	+ 2,4
3 118	Börnßen	Herzogtum Lauenburg	SchH	1 132	2 286	2 236	+ 97,5	- 2,2
3 119	Bübingen	Saarbrücken	Saar	1 503	1 648	2 236	+ 48,8	+ 35,7
3 120	Ehrenstein	Ulm	BaWü	1 299	1 578	2 235	+ 72,1	+ 41,6
3 121	Amshausen	Halle (Westf.)	NrhW	1 197	1 897	2 234	+ 86,6	+ 17,8
3 122	Helsa	Kassel	Hess	1 408	2 430	2 234	+ 58,7	- 8,1
3 123	Zwiefalten	Münsingen	BaWü	1 786	2 060	2 234	+ 25,1	+ 8,4
3 124	Kirchveischede	Olpe	NrhW	1 898	2 413	2 233	+ 17,7	- 7,5
3 125	Schöllnach	Deggendorf	Bay	1 553	2 148	2 232	+ 43,7	+ 3,9
3 126	Teveren	Selfkantkreis Geilenkirchen- Heinsberg	NrhW	1 862	2 052	2 232	+ 19,9	+ 8,8
3 127	Kusterdingen	Tübingen	BaWü	1 698	1 789	2 231	+ 31,4	+ 24,7
3 128	Dunningen	Rottweil	BaWü	1 752	1 962	2 229	+ 27,2	+ 13,6
3 129	Bittenfeld	Waiblingen	BaWü	1 276	1 728	2 228	+ 74,6	+ 28,9
3 130	Karken	Selfkantkreis Geilenkirchen- Heinsberg	NrhW	1 843	2 124	2 228	+ 20,9	+ 4,9
3 131	Lohe	Minden	NrhW	1 786	2 254	2 228	+ 24,7	- 1,2
3 132	Neresheim, Stadt	Aalen	BaWü	1 143	1 949	2 228	+ 94,9	+ 14,3
3 133	Ströhen	Grafschaft Diepolz	Ndsa	1 995	2 635	2 228	+ 11,7	- 15,4
3 134	Heßheim	Frankenthal (Pfalz)	RhPf	1 865	1 995	2 226	+ 19,4	+ 11,6
3 135	Theesen	Bielefeld	NrhW	1 396	1 814	2 226	+ 59,5	+ 22,7

1) Für die Gemeinden des Saarlandes Stand am 14.11.1951.

#### 4. Gemeinden mit einer Wohnbevölkerung von 2 000 und mehr Einwohnern nach der Größe

Lfd. Nr.	Gemeinde	Landkreis	Land	Wohnbevölkerung			Zu- (+) bzw. Ab- nahme (-) 1961 gegenüber	
				17.5.1939	13.9.1950 <sup>1)</sup>	6.6.1961	1939	1950
				Anzahl			%	
3 136	Westhofen	Worms	RhPf	1 882	2 279	2 225	+ 18,2	- 2,4
3 137	Bechen	Rheinisch-Bergischer Kreis	NrhW	1 654	2 083	2 223	+ 34,4	+ 6,7
3 138	Vach	Fürth	Bay	1 614	2 130	2 223	+ 37,7	+ 4,4
3 139	Oberharmersbach	Wolfach	BaWü	1 975	2 183	2 222	+ 12,5	+ 1,8
3 140	Fischen i. Allgäu	Sonthofen	Bay	1 446	2 439	2 221	+ 53,6	- 8,9
3 141	Niederlinxweiler	Sankt Wendel	Saar	1 949	2 232	2 221	+ 14,0	- 0,5
3 142	Ober-Olm	Mainz	RhPf	1 509	1 879	2 221	+ 47,2	+ 18,2
3 143	Ostgroßefehn	Aurich (Ostfriesland)	Ndsa	2 055	2 560	2 221	+ 8,1	- 13,2
3 144	Unterrot	Backnang	BaWü	1 050	1 620	2 221	+ 111,5	+ 37,1
3 145	Gosheim	Tuttlingen	BaWü	1 097	1 304	2 219	+ 102,3	+ 70,2
3 146	Heimerzheim	Bonn	NrhW	1 572	2 055	2 219	+ 41,2	+ 8,0
3 147	Frankenholz	Homburg	Saar	1 960	2 209	2 217	+ 13,1	+ 0,4
3 148	Poppenweiler	Ludwigsburg	BaWü	1 314	1 735	2 217	+ 68,7	+ 27,8
3 149	Altenwalde	Land Hadeln	Ndsa	1 063	1 659	2 216	+ 108,5	+ 33,6
3 150	Ostenfelde	Warendorf	NrhW	1 765	2 569	2 216	+ 25,6	- 13,7
3 151	Sinzing	Regensburg	Bay	1 186	1 916	2 215	+ 86,8	+ 15,6
3 152	Velen, Dorf	Borken	NrhW	1 294	2 028	2 215	+ 71,2	+ 9,2
3 153	Böbingen an der Rems	Schwäbisch Gmünd	BaWü	1 436	1 954	2 214	+ 54,2	+ 13,3
3 154	Oberbiel	Wetzlar	Hess	1 260	1 659	2 213	+ 75,6	+ 33,4
3 155	Flachsmeer	Leer	Ndsa	1 789	2 107	2 212	+ 23,6	+ 5,0
3 156	Göttelborn	Saarbrücken	Saar	1 737	1 964	2 211	+ 27,3	+ 12,6
3 157	Niedernberg	Obernburg a. Main	Bay	1 497	1 935	2 211	+ 47,7	+ 14,3
3 158	Wesendorf	Gifhorn	Ndsa	1 496	2 039	2 211	+ 47,8	+ 8,4
3 159	Ellingen, Stadt	Weißenburg i. Bay.	Bay	1 552	2 158	2 210	+ 42,4	+ 2,4
3 160	Bruchhausen (Ruhr)	Arnsberg	NrhW	1 616	2 071	2 209	+ 36,7	+ 6,7
3 161	Guxhagen	Melsungen	Hess	1 919	2 365	2 209	+ 15,1	- 6,6
3 162	Bünningstedt	Stormarn	SchH	1 002	2 124	2 206	+ 120,2	+ 3,9
3 163	Rüningen	Braunschweig	Ndsa	1 065	1 685	2 206	+ 107,1	+ 30,9
3 164	Aichhalden	Rottweil	BaWü	1 818	1 912	2 205	+ 21,3	+ 15,3
3 165	Oberstenfeld	Ludwigsburg	BaWü	1 265	1 780	2 205	+ 74,3	+ 23,9
3 166	Wietmarschen	Grafschaft Bentheim	Ndsa	1 268	2 388	2 205	+ 73,9	- 7,7
3 167	Oberhaid	Bamberg	Bay	1 377	1 744	2 204	+ 60,1	+ 26,4
3 168	Silschede	Ennepe-Ruhr-Kreis	NrhW	1 677	2 121	2 203	+ 31,4	+ 3,9
3 169	Biberach	Wolfach	BaWü	1 639	1 826	2 202	+ 34,4	+ 20,6
3 170	Dorfbauerschaft	Paderborn	NrhW	1 538	2 302	2 202	+ 43,2	- 4,3
3 171	Großheppach	Waiblingen	BaWü	1 352	1 915	2 200	+ 62,7	+ 14,9
3 172	Rust	Lahr	BaWü	1 797	1 936	2 200	+ 22,4	+ 13,6
3 173	Grünwettersbach	Karlsruhe	BaWü	1 403	1 804	2 199	+ 56,7	+ 21,9
3 174	Mammendorf	Fürstenfeldbruck	Bay	1 191	1 850	2 199	+ 84,6	+ 18,9
3 175	Murr	Ludwigsburg	BaWü	1 269	1 835	2 199	+ 73,3	+ 19,8
3 176	Hörden	Rastatt	BaWü	1 706	1 914	2 198	+ 28,8	+ 14,8
3 177	Breidenbach	Biedenkopf	Hess	1 127	1 737	2 196	+ 94,9	+ 26,4
3 178	Großsachsen	Mannheim	BaWü	1 280	2 043	2 196	+ 71,6	+ 7,5
3 179	Hohenhameln	Peine	Ndsa	1 307	2 784	2 196	+ 68,0	- 21,1
3 180	Otterstadt	Speyer	RhPf	1 769	2 033	2 196	+ 24,1	+ 8,0
3 181	Besse	Fritzlar-Homberg	Hess	1 658	2 280	2 195	+ 32,4	- 3,7
3 182	Niederscheld	Dillkreis	Hess	1 726	2 067	2 195	+ 27,2	+ 6,2
3 183	Schieder	Detmold	NrhW	1 128	1 917	2 195	+ 94,6	+ 14,5
3 184	Künsebeck	Halle (Westf.)	NrhW	1 137	1 885	2 194	+ 93,0	+ 16,4
3 185	Frotheim	Lübbecke	NrhW	1 938	2 319	2 193	+ 13,2	- 5,4
3 186	Stotzheim	Euskirchen	NrhW	1 678	2 018	2 193	+ 30,7	+ 8,7
3 187	Wahlen	Schleiden	NrhW	1 924	2 322	2 193	+ 14,0	- 5,6
3 188	Oberau	Garmisch-Partenkirchen	Bay	1 216	1 907	2 192	+ 80,3	+ 14,9
3 189	Röttgen	Bonn	NrhW	657	910	2 192	+ 233,6	+ 140,9
3 190	Alfdorf	Schwäbisch Gmünd	BaWü	1 309	2 009	2 191	+ 67,4	+ 9,1
3 191	Biemenhorst	Borken	NrhW	1 235	1 805	2 190	+ 77,3	+ 21,3
3 192	Bienrode	Braunschweig	Ndsa	731	1 244	2 190	+ 199,6	+ 76,0
3 193	Rengsdorf	Neuwied	RhPf	1 669	2 013	2 190	+ 31,2	+ 8,8
3 194	Dinkelscherben, Markt	Augsburg	Bay	1 119	2 019	2 189	+ 95,6	+ 8,4
3 195	Hunnebrock	Herford	NrhW	1 555	2 018	2 189	+ 40,8	+ 8,5
3 196	Grafschaft	Meschede	NrhW	1 527	2 078	2 188	+ 43,3	+ 5,3
3 197	Niederschopfheim	Offenburg	BaWü	1 612	1 933	2 187	+ 35,7	+ 13,1
3 198	Pfreimd, Stadt	Nabburg	Bay	1 686	2 308	2 187	+ 29,7	- 5,2
3 199	Bad Münster am Stein	Kreuznach	RhPf	1 895	1 751	2 186	+ 15,4	+ 24,8
3 200	Gambach	Friedberg	Hess	1 592	2 260	2 186	+ 37,3	- 3,3

1) Für die Gemeinden des Saarlandes Stand am 14.11.1951.

## 4. Gemeinden mit einer Wohnbevölkerung von 2 000 und mehr Einwohnern nach der Größe

Lfd. Nr.	Gemeinde	Landkreis	Land	Wohnbevölkerung			Zu- (+) bzw. Ab- nahme (-) 1961 gegenüber	
				17.5.1939	13.9.1950 1)	6.6.1961	1939	1950
				Anzahl			%	
3 201	Marienfeld	Warendorf	NrhW	1 286	1 774	2 186	+ 70,0	+ 23,2
3 202	Nieheim, Stadt	Höxter	NrhW	1 968	2 845	2 186	+ 11,1	- 23,2
3 203	Bockenheim an der Weinstraße	Frankenthal (Pfalz)	RhPf	1 678	2 282	2 185	+ 30,2	- 4,3
3 204	Primstal	Sankt Wendel	Saar	1 703	1 903	2 183	+ 28,2	+ 14,7
3 205	Bischofsgrün	Bayreuth	Bay	1 936	2 348	2 182	+ 12,7	- 7,1
3 206	Harheim	Friedberg	Hess	1 295	1 668	2 180	+ 68,3	+ 30,7
3 207	Utting a. Ammersee	Landsberg a. Lech	Bay	1 159	2 359	2 180	+ 88,1	- 7,6
3 208	Börßum	Wolfenbüttel	Ndsa	1 419	2 750	2 179	+ 53,6	- 20,8
3 209	Großheide	Norden	Ndsa	1 619	2 044	2 179	+ 34,6	+ 6,6
3 210	Olfen, Kirchspiel	Lüdinghausen	NrhW	1 596	2 534	2 179	+ 36,5	- 14,0
3 211	Scharnhagen	Eßlingen	BaWü	1 214	1 568	2 177	+ 79,3	+ 38,8
3 212	Groß Bülden	Peine	Ndsa	1 359	2 438	2 176	+ 60,1	- 10,7
3 213	Haimhausen	Dachau	Bay	1 045	1 690	2 176	+ 108,2	+ 28,8
3 214	Koslar	Jülich	NrhW	1 664	1 928	2 176	+ 30,8	+ 12,9
3 215	Laxten	Lingen	Ndsa	1 138	1 515	2 176	+ 91,2	+ 43,6
3 216	Unterurbach	Waiblingen	BaWü	1 299	1 904	2 176	+ 67,5	+ 14,3
3 217	Auersmacher	Saarbrücken	Saar	1 520	1 781	2 175	+ 43,1	+ 22,1
3 218	Rotthalmünster, Markt	Griesbach i. Rottal	Bay	1 494	2 111	2 175	+ 45,6	+ 3,0
3 219	Büchenbach	Schwabach	Bay	705	1 112	2 174	+ 208,4	+ 95,5
3 220	Rohrdorf	Rosenheim	Bay	1 246	1 912	2 174	+ 74,5	+ 13,7
3 221	Taldorf	Ravensburg	BaWü	1 473	1 789	2 174	+ 47,6	+ 21,5
3 222	Erfelden	Groß-Gerau	Hess	1 295	1 933	2 172	+ 67,7	+ 12,4
3 223	Birgden	Selfkantkreis Geilenkirchen- Heinsberg	NrhW	1 704	1 819	2 171	+ 27,4	+ 19,4
3 224	Gau-Odernheim	Alzey	RhPf	1 743	2 253	2 171	+ 24,6	- 3,6
3 225	Herten	Lörrach	BaWü	1 891	1 954	2 171	+ 14,8	+ 11,1
3 226	Karlstein	Berchtesgaden	Bay	1 167	2 279	2 171	+ 86,0	- 4,7
3 227	Nahne	Osnabrück	Ndsa	1 230	1 683	2 170	+ 76,4	+ 28,9
3 228	Vilseck, Stadt	Amberg	Bay	1 405	2 112	2 169	+ 54,4	+ 2,7
3 229	Kordel	Trier	RhPf	1 642	1 824	2 168	+ 32,0	+ 18,9
3 230	Nettelstedt	Lübbecke	NrhW	1 815	2 330	2 167	+ 19,4	- 7,0
3 231	Veert	Geldern	NrhW	1 272	1 502	2 166	+ 70,3	+ 44,2
3 232	Pang	Rosenheim	Bay	1 534	2 076	2 165	+ 41,1	+ 4,3
3 233	Sparneck, Markt	Münchberg	Bay	1 456	1 981	2 164	+ 48,6	+ 9,2
3 234	Niedernhausen	Main-Taunus-Kreis	Hess	1 371	1 882	2 163	+ 57,8	+ 14,9
3 235	Bilshausen	Duderstadt	Ndsa	1 574	2 221	2 162	+ 37,4	- 2,7
3 236	Ihlienworth	Land Hadeln	Ndsa	1 685	3 056	2 162	+ 28,3	- 29,3
3 237	Alsweiler	Sankt Wendel	Saar	1 693	1 916	2 161	+ 27,6	+ 12,8
3 238	Jesingen	Nürtingen	BaWü	1 077	1 631	2 161	+ 100,6	+ 32,5
3 239	Langenhorn	Husum	SchH	1 826	2 834	2 160	+ 18,3	- 23,8
3 240	Leutershausen, Stadt	Ansbach	Bay	1 520	2 239	2 160	+ 42,1	- 3,5
3 241	Mussum	Borken	NrhW	1 402	1 902	2 160	+ 54,1	+ 13,6
3 242	Hörstein, Markt	Alzenau i. UFr.	Bay	1 655	1 995	2 159	+ 30,5	+ 8,2
3 243	Sailauf	Aschaffenburg	Bay	1 377	1 874	2 159	+ 56,8	+ 15,2
3 244	Pflaumheim	Obernburg a. Main	Bay	1 546	2 042	2 158	+ 39,6	+ 5,7
3 245	Kapellen	Geldern	NrhW	1 711	2 104	2 157	+ 26,1	+ 2,5
3 246	Lahde	Minden	NrhW	1 072	1 711	2 157	+ 101,2	+ 26,1
3 247	Rössing	Springe	Ndsa	1 171	2 381	2 157	+ 84,2	- 9,4
3 248	Edemissen	Peine	Ndsa	1 234	2 222	2 156	+ 74,7	- 3,0
3 249	Hohkeppel	Rheinisch-Bergischer Kreis	NrhW	1 047	1 845	2 155	+ 105,8	+ 16,8
3 250	Morlautern	Kaiserslautern	RhPf	1 707	1 824	2 155	+ 26,2	+ 18,1
3 251	Ramsloh	Cloppenburg	Ndsa	1 645	2 226	2 155	+ 31,0	- 3,2
3 252	Simten	Pirmasens	RhPf	2 270	1 896	2 155	- 5,1	+ 13,7
3 253	Einöd	Homburg	Saar	1 646	1 882	2 154	+ 30,9	+ 14,5
3 254	Hähnlein	Darmstadt	Hess	1 548	2 169	2 154	+ 39,1	- 0,7
3 255	Mallersdorf, Markt	Mallersdorf	Bay	1 900	2 395	2 153	+ 13,3	- 10,1
3 256	Eging, Markt	Vilshofen	Bay	1 642	2 181	2 152	+ 31,1	- 1,3
3 257	Littfeld	Siegen	NrhW	1 395	1 900	2 151	+ 54,2	+ 13,2
3 258	Eichstetten	Freiburg	BaWü	1 843	2 134	2 150	+ 16,7	+ 0,7
3 259	Rieneck, Stadt	Gemünden a. Main	Bay	1 738	2 279	2 150	+ 23,7	- 5,7
3 260	Beratzhausen, Markt	Parsberg	Bay	1 353	2 103	2 149	+ 58,8	+ 2,2
3 261	Creußen, Stadt	Pegnitz	Bay	1 180	2 070	2 149	+ 82,1	+ 3,8
3 262	Bad Steben, Markt	Naila	Bay	1 325	2 505	2 148	+ 62,1	- 14,3
3 263	Amtzell	Wangen	BaWü	1 617	2 020	2 146	+ 32,7	+ 6,2
3 264	Mertingen	Donauwörth	Bay	1 556	2 293	2 146	+ 37,9	- 6,4

1) Für die Gemeinden des Saarlandes Stand am 14.11.1951.

# 4. Gemeinden mit einer Wohnbevölkerung von 2 000 und mehr Einwohnern nach der Größe

Lfd. Nr.	Gemeinde	Landkreis	Land	Wohnbevölkerung			Zu- (+) bzw. Ab- nahme (-) 1961 gegenüber	
				17.5.1939	13.9.1950 <sup>1)</sup>	6.6.1961	1939	1950
				Anzahl			%	
3 265	Trennfurt	Obernburg a. Main	Bay	1 289	1 837	2 146	+ 66,5	+ 16,8
3 266	Weidenhausen	Biedenkopf	Hess	1 477	2 170	2 146	+ 45,3	- 1,1
3 267	Ottbergen	Höxter	NrhW	1 405	2 072	2 145	+ 52,7	+ 3,5
3 268	Penzing	Landsberg a. Lech	Bay	1 711	1 244	2 145	+ 25,4	+ 72,4
3 269	Wolfskehlen	Groß-Gerau	Hess	1 353	2 046	2 145	+ 58,5	+ 4,8
3 270	Böhringen	Konstanz	BaWü	1 217	1 508	2 144	+ 76,2	+ 42,2
3 271	Wiesentheid, Markt	Gerolzhofen	Bay	1 645	2 356	2 144	+ 30,3	- 9,0
3 272	Hoof	Kassel	Hess	1 748	2 259	2 142	+ 22,5	- 5,2
3 273	Lieblös	Gelnhausen	Hess	1 303	1 957	2 142	+ 64,4	+ 9,5
3 274	Börninghausen	Lübbecke	NrhW	1 709	2 051	2 141	+ 25,3	+ 4,4
3 275	Sassanfahrt	Bamberg	Bay	1 364	1 674	2 141	+ 57,0	+ 27,9
3 276	Uggant-Schott	Norden	Ndsa	1 456	2 361	2 141	+ 47,0	- 9,3
3 277	Lispelhausen	Rotenburg	Hess	1 302	1 998	2 140	+ 64,4	+ 7,1
3 278	Tettau, Markt	Kronach	Bay	1 392	2 010	2 139	+ 53,7	+ 6,4
3 279	Gablingen	Augsburg	Bay	1 926	1 890	2 138	+ 11,0	+ 13,1
3 280	Niederstotzingen, Stadt	Heidenheim	BaWü	1 242	1 865	2 138	+ 72,1	+ 14,6
3 281	Riegel	Emmendingen	BaWü	1 541	1 642	2 137	+ 38,7	+ 30,1
3 282	Weissach	Leonberg	BaWü	1 412	1 934	2 137	+ 51,3	+ 10,5
3 283	Werdorf	Wetzlar	Hess	1 431	2 139	2 137	+ 49,3	- 0,1
3 284	Rosenberg	Aalen	BaWü	1 664	2 202	2 136	+ 28,4	- 3,0
3 285	Hesel	Leer	Ndsa	1 477	2 271	2 135	+ 44,5	- 6,0
3 286	Mundelsheim	Ludwigsburg	BaWü	1 520	1 914	2 135	+ 40,5	+ 11,5
3 287	Königsfeld im Schwarzwald	Villingen	BaWü	1 063	1 771	2 134	+ 100,8	+ 20,5
3 288	Weetzen	Hannover	Ndsa	1 029	2 087	2 134	+ 107,4	+ 2,3
3 289	Burghann	Nürnberg	Bay	909	1 452	2 133	+ 134,7	+ 46,9
3 290	Dürnbach	Miesbach	Bay	1 488	2 145	2 133	+ 43,3	- 0,6
3 291	Förste	Osterode am Harz	Ndsa	1 526	2 559	2 133	+ 39,8	- 16,6
3 292	Gersfeld, Stadt	Fulda	Hess	1 661	2 459	2 133	+ 28,4	- 13,3
3 293	Offleben	Helmstedt	Ndsa	1 907	2 822	2 133	+ 11,9	- 24,4
3 294	Preußisch Ströhen	Lübbecke	NrhW	2 154	2 465	2 133	- 1,0	- 13,5
3 295	Untergruppenbach	Heilbronn	BaWü	1 262	1 819	2 133	+ 69,0	+ 17,3
3 296	Urmitz	Koblenz	RhPf	1 573	1 740	2 133	+ 35,6	+ 22,6
3 297	Brendlorenzen	Bad Neustadt a.d. Saale	Bay	1 618	1 956	2 132	+ 31,8	+ 9,0
3 298	Gittelde, Flecken	Gandersheim	Ndsa	1 524	2 708	2 132	+ 39,9	- 21,3
3 299	Isenstedt	Lübbecke	NrhW	1 885	2 300	2 132	+ 13,1	- 7,3
3 300	Jagstzell	Aalen	BaWü	1 325	2 011	2 132	+ 60,9	+ 6,0
3 301	Niederselters	Limburg	Hess	1 515	2 121	2 131	+ 40,7	+ 0,5
3 302	Pöhlde	Osterode am Harz	Ndsa	1 430	2 479	2 131	+ 49,0	- 14,0
3 303	Iglbach	Vilshofen	Bay	1 814	2 301	2 129	+ 17,4	- 7,5
3 304	Ubstadt	Bruchsal	BaWü	1 298	1 785	2 129	+ 64,0	+ 19,3
3 305	Gnarrenburg	Bremervörde	Ndsa	1 259	2 091	2 128	+ 69,0	+ 1,8
3 306	Hoberge - Uerentrup	Bielefeld	NrhW	1 196	1 873	2 127	+ 77,8	+ 13,6
3 307	Nienstadt	Schaumburg-Lippe	Ndsa	1 396	2 367	2 127	+ 52,4	- 10,1
3 308	Jork	Stade	Ndsa	1 507	2 773	2 126	+ 41,1	- 23,3
3 309	Großkarolinenfeld	Bad Aibling	Bay	1 072	1 649	2 125	+ 98,2	+ 28,9
3 310	Hahn	Untertaunuskreis	Hess	999	1 593	2 124	+ 112,6	+ 33,3
3 311	Banteln	Alfeld (Leine)	Ndsa	1 309	2 568	2 123	+ 62,2	- 17,3
3 312	Peterstal (Renchthal), Bad	Offenburg	BaWü	1 696	1 874	2 121	+ 25,1	+ 13,2
3 313	Flossenbürg	Neustadt a.d. Waldnaab	Bay	2 281	2 431	2 120	- 7,1	- 12,8
3 314	Frauenaurach	Erlangen	Bay	918	1 538	2 120	+ 130,9	+ 37,8
3 315	Hütschenhausen	Kaiserslautern	RhPf	1 577	1 854	2 120	+ 34,4	+ 14,3
3 316	Ruhmannsfelden, Markt	Viechtach	Bay	1 670	2 488	2 119	+ 26,9	- 14,8
3 317	Uesen	Verden	Ndsa	842	1 444	2 119	+ 151,7	+ 46,7
3 318	Mehlingen	Kaiserslautern	RhPf	1 578	1 761	2 118	+ 34,2	+ 20,3
3 319	Obertraubling	Regensburg	Bay	870	1 658	2 118	+ 143,4	+ 27,7
3 320	Sankt Goar, Stadt	Sankt Goar	RhPf	1 717	2 000	2 118	+ 23,4	+ 5,9
3 321	Wellerode	Kassel	Hess	1 409	2 119	2 118	+ 50,3	- 0,0
3 322	Prechtal	Emmendingen	BaWü	2 062	2 118	2 117	+ 2,7	- 0,0
3 323	Karlshuld	Neuburg a.d. Donau	Bay	1 715	2 289	2 115	+ 23,3	- 7,6
3 324	Obing	Traunstein	Bay	1 711	2 465	2 115	+ 23,6	- 14,2
3 325	Schulenburg (Leine)	Springe	Ndsa	1 104	2 224	2 115	+ 91,6	- 4,9
3 326	Dietfurt a.d. Altmühl, Stadt	Riedenburg	Bay	1 364	2 059	2 114	+ 55,0	+ 2,7
3 327	Fürstenhagen	Witzenhausen	Hess	1 088	2 075	2 114	+ 94,3	+ 1,9
3 328	Stahle	Höxter	NrhW	1 228	1 735	2 114	+ 72,1	+ 21,8

1) Für die Gemeinden des Saarlandes Stand am 14.11.1951.



## 4. Gemeinden mit einer Wohnbevölkerung von 2 000 und mehr Einwohnern nach der Größe

Lfd. Nr.	Gemeinde	Landkreis	Land	Wohnbevölkerung			Zu- (+) bzw. Ab- nahme (-) 1961 gegenüber	
				17.5.1939	13.9.1950 <sup>1)</sup>	6.6.1961	1939	1950
				Anzahl			%	
3 329	Weidhausen b. Coburg	Coburg	Bay	1 398	2 120	2 113	+ 51,1	- 0,3
3 330	Siegelbach	Kaiserslautern	RhPf	1 517	1 645	2 111	+ 39,2	+ 28,3
3 331	Fridingen an der Donau, Stadt	Tuttlingen	BaWü	1 372	1 612	2 109	+ 53,7	+ 30,8
3 332	Waidhaus, Markt	Vohenstrauß	Bay	1 614	2 554	2 109	+ 30,7	- 17,4
3 333	Ormesheim	Sankt Ingbert	Saar	1 437	1 631	2 108	+ 46,7	+ 29,2
3 334	Buchenberg, Markt	Kempten (Allgäu)	Bay	1 629	2 382	2 107	+ 29,3	- 11,5
3 335	Gräfenberg, Stadt	Forchheim	Bay	1 357	2 072	2 106	+ 55,2	+ 1,6
3 336	Farchant	Garmisch-Partenkirchen	Bay	1 237	1 941	2 105	+ 70,2	+ 8,4
3 337	Hördt	Germersheim	RhPf	2 060	2 117	2 105	+ 2,2	- 0,6
3 338	Gerabronn, Stadt	Crailsheim	BaWü	1 561	2 335	2 104	+ 34,8	- 9,9
3 339	Weismain, Stadt	Lichtenfels	Bay	1 545	2 137	2 104	+ 36,2	- 1,5
3 340	Eschhofen	Limburg	Hess	1 479	1 891	2 103	+ 42,2	+ 11,2
3 341	Steinsfurt	Sinsheim	BaWü	1 393	2 218	2 103	+ 51,0	- 5,2
3 342	Rammelsbach	Kusel	RhPf	2 006	1 987	2 102	+ 4,8	+ 5,8
3 343	Äbbling	Ebersberg	Bay	1 260	2 087	2 101	+ 66,7	+ 0,7
3 344	Brohl	Ahrweiler	RhPf	1 879	2 151	2 101	+ 11,8	- 2,3
3 345	Geroldsgrün	Naila	Bay	1 801	2 220	2 101	+ 16,7	- 5,4
3 346	Reichenbach	Lahr	BaWü	1 619	1 849	2 101	+ 29,8	+ 13,6
3 347	Unterensingen	Nürtingen	BaWü	1 067	1 549	2 101	+ 96,9	+ 35,6
3 348	Ohlstadt	Garmisch-Partenkirchen	Bay	1 277	2 029	2 100	+ 64,4	+ 3,5
3 349	Froschhausen	Offenbach	Hess	1 371	1 759	2 099	+ 53,1	+ 19,3
3 350	Angersbach	Lauterbach	Hess	1 511	2 272	2 097	+ 38,8	- 7,7
3 351	Fleestedt	Harburg	Ndsa	797	1 403	2 097	+ 163,1	+ 49,5
3 352	Glandorf	Osnabrück	Ndsa	1 468	2 085	2 097	+ 42,8	+ 0,6
3 353	Marbeck	Borken	NrhW	1 284	1 920	2 097	+ 63,3	+ 9,2
3 354	Wankum	Geldern	NrhW	1 901	2 050	2 096	+ 10,3	+ 2,2
3 355	Borgentreich, Stadt	Warburg	NrhW	1 646	2 058	2 094	+ 27,2	+ 1,7
3 356	Obereisesheim	Heilbronn	BaWü	1 471	1 655	2 094	+ 42,4	+ 26,5
3 357	Gahlen	Dinslaken	NrhW	1 607	1 986	2 093	+ 30,2	+ 5,4
3 358	Abtsgmünd	Aalen	BaWü	1 449	1 858	2 091	+ 44,3	+ 12,5
3 359	Dirmstein	Frankenthal (Pfalz)	RhPf	1 672	1 924	2 091	+ 25,1	+ 8,7
3 360	Immendorf	Selbkantkreis Geilenkirchen-Heinsberg	NrhW	1 894	1 858	2 091	+ 10,4	+ 12,5
3 361	Kirchhausen	Heilbronn	BaWü	1 528	1 951	2 091	+ 36,8	+ 7,2
3 362	Assenheim, Stadt	Friedberg	Hess	1 288	2 104	2 089	+ 62,2	- 0,7
3 363	Ellerbek	Pinneberg	SchH	782	1 548	2 087	+ 166,9	+ 34,8
3 364	Kastellaun	Simmern	RhPf	1 834	1 981	2 087	+ 13,8	+ 5,4
3 365	Oberwürzbach	Sankt Ingbert	Saar	1 475	1 557	2 087	+ 41,5	+ 34,0
3 366	Schreizeheim	Aalen	BaWü	1 478	2 112	2 087	+ 41,2	- 1,2
3 367	Diekhöfen	Hildesheim-Marienburg	Ndsa	759	1 526	2 086	+ 174,8	+ 36,7
3 368	Staffel	Limburg	Hess	1 138	1 711	2 086	+ 83,3	+ 21,9
3 369	Schönemoor	Oldenburg (Oldenburg)	Ndsa	1 288	1 920	2 085	+ 161,9	+ 8,6
3 370	Coppenbrügge, Flecken	Hameln-Pyrmont	Ndsa	1 270	2 553	2 084	+ 64,1	- 18,4
3 371	Dorheim	Friedberg	Hess	1 352	1 987	2 083	+ 54,1	+ 4,8
3 372	Rangendingen	Hechingen	BaWü	1 497	1 786	2 083	+ 39,1	+ 16,6
3 373	Minsin	Friesland	Ndsa	1 875	2 780	2 082	+ 11,0	- 25,1
3 374	Oberbauerschaft	Lübbecke	NrhW	1 532	1 872	2 082	+ 35,9	+ 11,2
3 375	Verne	Büren	NrhW	1 489	2 086	2 082	+ 39,8	- 0,2
3 376	Hoffenheim	Sinsheim	BaWü	1 359	2 163	2 081	+ 53,1	- 3,8
3 377	Bomlitz	Fallingb. Ostel	Ndsa	1 283	1 825	2 080	+ 62,1	+ 14,0
3 378	Winterbach	Sankt Wendel	Saar	1 604	1 821	2 080	+ 29,7	+ 14,2
3 379	Altenstadt	Schongau	Bay	825	2 535	2 079	+ 152,0	- 18,0
3 380	Aschau b. Kraiburg	Mühl. d. a. Inn	Bay	1 337	2 005	2 079	+ 55,5	+ 3,7
3 381	Piding	Berchtesgaden	Bay	1 140	1 566	2 079	+ 82,4	+ 32,8
3 382	Wehingen	Tuttlingen	BaWü	1 014	1 113	2 079	+ 105,0	+ 86,8
3 383	Heiligenstein	Speyer	RhPf	1 567	1 788	2 077	+ 32,5	+ 16,2
3 384	Nagel	Wunsiedel	Bay	1 725	2 202	2 076	+ 20,3	- 5,7
3 385	Bad Abbach, Markt	Kelheim	Bay	1 345	1 877	2 075	+ 54,3	+ 10,5
3 386	Kirchentumbach, Markt	Eschenbach i. d. OPf.	Bay	1 443	2 296	2 075	+ 43,8	- 9,6
3 387	Neusatz	Bühl	BaWü	1 796	1 911	2 074	+ 15,5	+ 8,5
3 388	Tröstau	Wunsiedel	Bay	1 522	2 097	2 073	+ 36,2	- 1,1
3 389	Wietzen. d. d.	Soltau	Ndsa	1 258	2 693	2 073	+ 64,8	- 23,0
3 390	Lindau	Duderstadt	Ndsa	1 581	2 342	2 070	+ 30,9	- 11,6
3 391	Loßburg	Freudenstadt	BaWü	1 489	1 712	2 070	+ 39,0	+ 20,9
3 392	Efringen-Kirchen	Lörrach	BaWü	1 657	1 708	2 067	+ 24,7	+ 21,0

1) Für die Gemeinden des Saarlandes Stand am 14.11.1951.

#### 4. Gemeinden mit einer Wohnbevölkerung von 2 000 und mehr Einwohnern nach der Größe

Lfd. Nr.	Gemeinde	Landkreis	Land	Wohnbevölkerung			Zu- (+) bzw. Ab- nahme (-) 1961 gegenüber	
				17.5.1939	13.9.1950 1)	6.6.1961	1939	1950
				Anzahl			%	
3 393	Gimmeldingen	Neustadt an der Weinstraße	RhPf	1 533	1 859	2 067	+ 34,8	+ 11,2
3 394	Sand a. Main	Haßfurt	Bay	1 622	2 035	2 067	+ 27,4	+ 1,6
3 395	Ottmarsbocholt	Lüdinghausen	NrhW	1 616	2 253	2 066	+ 27,8	- 8,3
3 396	Schlierbach	Göppingen	BaWü	1 289	1 633	2 066	+ 60,3	+ 26,5
3 397	Spork - Eichholz	Detmold	NrhW	1 003	1 425	2 066	+ 106,0	+ 45,0
3 398	Tittmoning, Stadt	Laufen	Bay	1 467	2 408	2 065	+ 40,8	- 14,2
3 399	Allensbach	Konstanz	BaWü	1 236	1 680	2 063	+ 66,9	+ 22,8
3 400	Dentlein a. Forst	Feuchtwangen	Bay	1 490	1 862	2 062	+ 38,4	+ 10,7
3 401	Großdornberg	Bielefeld	NrhW	1 141	1 661	2 062	+ 80,7	+ 24,1
3 402	Wulften	Osterode am Harz	Ndsa	1 461	2 419	2 060	+ 41,0	- 14,8
3 403	Donaustauf, Markt	Regensburg	Bay	1 514	2 204	2 059	+ 36,0	- 6,6
3 404	Wankendorf	Plön	SchH	1 057	2 237	2 058	+ 94,7	- 8,0
3 405	Hohenhausen	Lemgo	NrhW	1 588	2 247	2 057	+ 29,5	- 8,5
3 406	Reichertshofen, Markt	Ingolstadt	Bay	1 385	2 142	2 057	+ 48,5	- 4,0
3 407	Thiersheim, Markt	Wunsiedel	Bay	1 193	1 896	2 057	+ 72,4	+ 8,5
3 408	Büchlberg	Passau	Bay	1 636	2 156	2 056	+ 25,7	- 4,6
3 409	Nienborg, Wigbold	Ahaus	NrhW	1 598	2 041	2 056	+ 28,7	+ 0,7
3 410	Warmensteinach	Bayreuth	Bay	1 048	1 876	2 056	+ 96,2	+ 9,6
3 411	Rieseby	Eckernförde	SchH	1 460	2 956	2 054	+ 40,7	- 30,5
3 412	Queidersbach	Kaiserslautern	RhPf	1 523	1 709	2 053	+ 34,8	+ 20,1
3 413	Steppach b. Augsburg	Augsburg	Bay	1 262	1 818	2 053	+ 62,7	+ 12,9
3 414	Tegernheim	Regensburg	Bay	1 123	1 667	2 053	+ 82,8	+ 23,2
3 415	Weierhammer	Neustadt a.d. Waldnaab	Bay	1 029	1 539	2 053	+ 99,5	+ 33,4
3 416	Weiler	Waiblingen	BaWü	1 135	1 666	2 053	+ 80,9	+ 23,2
3 417	Aidenbach, Markt	Vilshofen	Bay	1 653	2 616	2 052	+ 24,1	- 21,6
3 418	Godramstein	Landau in der Pfalz	RhPf	1 893	2 087	2 050	+ 8,3	- 1,8
3 419	Lütjensee	Stormarn	SchH	948	2 387	2 050	+ 116,2	- 14,1
3 420	Allendorf a.d. Lumda, Stadt	Gießen	Hess	1 455	2 181	2 049	+ 40,8	- 6,1
3 421	Benediktbeuern	Bad Tölz	Bay	1 662	2 217	2 049	+ 23,3	- 7,6
3 422	Dornstadt	Ulm	BaWü	698	968	2 049	+ 193,6	+ 111,7
3 423	Lenzkirch	Hochschwarzwald	BaWü	1 641	2 041	2 047	+ 24,7	+ 0,3
3 424	Kraiburg a. Inn, Markt	Mühldorf a. Inn	Bay	1 847	2 543	2 046	+ 10,8	- 19,5
3 425	Sulzberg, Markt	Kempten (Allgäu)	Bay	1 637	2 437	2 046	+ 25,0	- 16,0
3 426	Obernzell, Markt	Wegscheid	Bay	1 210	2 147	2 045	+ 69,0	- 4,8
3 427	Schönwalde am Bungsberg	Oldenburg (Holstein)	SchH	1 479	2 611	2 045	+ 38,3	- 21,7
3 428	Atzbach	Wetzlar	Hess	1 194	1 833	2 043	+ 71,1	+ 11,5
3 429	Brunsbüttel	Süderdithmarschen	SchH	1 457	2 681	2 043	+ 40,2	- 23,8
3 430	Neurath	Grevenbroich	NrhW	1 378	1 774	2 043	+ 48,3	+ 15,2
3 431	Steinfurth	Friedberg	Hess	1 375	1 971	2 043	+ 48,6	+ 3,7
3 432	Heimbach, Stadt	Schleiden	NrhW	2 003	1 931	2 042	+ 1,9	+ 5,7
3 433	Müsen	Siegen	NrhW	1 546	1 814	2 042	+ 32,1	+ 12,6
3 434	Hahnstätten	Unterlahnkreis	RhPf	1 377	1 876	2 041	+ 48,2	+ 8,8
3 435	Heiden	Detmold	NrhW	1 380	2 104	2 041	+ 47,9	- 3,0
3 436	Külsheim, Stadt	Tauberbischofsheim	BaWü	1 632	2 357	2 041	+ 25,1	- 13,4
3 437	Mainflingen	Offenbach	Hess	1 277	1 676	2 040	+ 59,7	+ 21,7
3 438	Breitenbach	Kusel	RhPf	1 428	1 674	2 039	+ 42,8	+ 21,8
3 439	Unterweissach	Backnang	BaWü	1 007	1 459	2 039	+ 102,5	+ 39,8
3 440	Velden, Markt	Vilsbiburg	Bay	1 517	2 242	2 039	+ 34,4	- 9,1
3 441	Loifenau	Calw	BaWü	1 718	1 795	2 038	+ 18,6	+ 13,5
3 442	Uttenreuth	Erlangen	Bay	783	1 389	2 038	+ 160,3	+ 46,7
3 443	Eyb.	Ansbach	Bay	1 089	1 757	2 036	+ 87,0	+ 15,9
3 444	Föhren	Trier	RhPf	1 750	1 903	2 036	+ 16,3	+ 7,0
3 445	Leitershofen	Augsburg	Bay	934	1 477	2 036	+ 118,0	+ 37,8
3 446	Biberbach	Heilbronn	BaWü	1 337	1 733	2 035	+ 52,2	+ 17,4
3 447	Velpke	Helmstedt	Ndsa	1 302	2 086	2 035	+ 56,3	- 2,4
3 448	Neufahrn i.NB.	Mallersdorf	Bay	1 434	2 117	2 034	+ 41,8	- 3,9
3 449	Darme	Lingen	Ndsa	824	1 290	2 033	+ 146,7	+ 57,6
3 450	Gammertingen, Stadt	Sigmaringen	BaWü	1 464	1 739	2 032	+ 38,8	+ 16,8
3 451	Sande	Paderborn	NrhW	1 451	2 147	2 032	+ 40,0	- 5,4
3 452	Steinhöring	Ebersberg	Bay	1 265	2 170	2 032	+ 60,6	- 6,4
3 453	Bodnegg	Ravensburg	BaWü	1 997	2 198	2 031	+ 1,7	- 7,6
3 454	Bokel	Wesermünde	Ndsa	1 367	2 182	2 031	+ 48,6	- 6,9
3 455	Lauenstein, Flecken	Hameln - Pyrmont	Ndsa	1 247	2 491	2 031	+ 62,9	- 18,5
3 456	Schermbach	Rees	NrhW	1 444	1 696	2 031	+ 40,7	+ 19,8
3 457	Langenprozelten	Lohr a. Main	Bay	1 594	2 043	2 030	+ 27,4	- 0,6

1) Für die Gemeinden des Saarlandes Stand am 14.11.1951.

4. Gemeinden mit einer Wohnbevölkerung von 2 000 und mehr Einwohnern nach der Größe

Lfd. Nr.	Gemeinde	Landkreis	Land	Wohnbevölkerung			Zu- (+) bzw. Ab- nahme (-) 1961 gegenüber	
				17.5.1939	13.9.1950 <sup>1)</sup>	6.6.1961	1939	1950
				Anzahl			%	
3 458	Suderburg	Uelzen	Ndsa	1 303	2 270	2 029	+ 55,7	- 10,6
3 459	Gaißach	Bad Tölz	Bay	1 326	1 925	2 028	+ 52,9	+ 5,4
3 460	Dolberg	Beckum	NrhW	1 360	2 007	2 027	+ 49,0	+ 1,0
3 461	Großenheidorn	Schaumburg-Lippe	Ndsa	1 278	2 260	2 026	+ 58,5	- 10,4
3 462	Bassenheim	Koblenz	RhPf	1 605	1 885	2 025	+ 26,2	+ 7,4
3 463	Stein a.d. Traun	Traunstein	Bay	1 174	1 999	2 025	+ 72,5	+ 1,3
3 464	Forth	Erlangen	Bay	1 158	1 888	2 024	+ 74,8	+ 7,2
3 465	Ringsheim	Lahr	BaWü	1 615	1 750	2 024	+ 25,3	+ 15,7
3 466	Lockhausen	Lemgo	NrhW	1 382	1 814	2 023	+ 46,4	+ 11,5
3 467	Oberköblitz	Nabburg	Bay	667	1 250	2 023	+ 203,3	+ 61,8
3 468	Rötze, Stadt	Waldmünchen	Bay	1 746	2 313	2 022	+ 15,8	- 12,6
3 469	Altdorf	Marktoberdorf	Bay	1 034	1 863	2 021	+ 95,5	+ 8,5
3 470	Steinach	Wolfach	BaWü	1 511	1 717	2 021	+ 33,8	+ 17,7
3 471	Heppenheim a.d. Wiese	Worms	RhPf	1 860	2 098	2 020	+ 8,6	- 3,7
3 472	Emmerstedt	Helmstedt	Ndsa	1 322	2 535	2 019	+ 52,7	- 20,4
3 473	Fischbeck (Weser)	Grafschaft Schaumburg	Ndsa	1 058	2 124	2 019	+ 90,8	- 4,9
3 474	Klosterbauerschaft	Herford	NrhW	1 480	1 808	2 019	+ 36,4	+ 11,7
3 475	Sottrum	Rotenburg (Hannover)	Ndsa	1 177	2 230	2 019	+ 71,5	- 9,5
3 476	Waldböckelheim	Kreuznach	RhPf	1 549	1 877	2 019	+ 30,3	+ 7,6
3 477	Düdelshiem	Büdingen	Hess	1 465	2 198	2 017	+ 37,7	- 8,2
3 478	Ettringen	Mindelheim	Bay	1 344	2 124	2 017	+ 50,1	- 5,0
3 479	Gemmingen	Sinsheim	BaWü	1 170	1 939	2 017	+ 72,4	+ 4,0
3 480	Köndringen	Emmendingen	BaWü	1 646	1 763	2 017	+ 22,5	+ 14,4
3 481	Hohenkirchen	Hofgeismar	Hess	1 011	2 136	2 016	+ 99,4	- 5,6
3 482	Leerhufe	Wittmund	Ndsa	1 653	2 216	2 016	+ 22,0	- 9,0
3 483	Sankt Goarshausen, Stadt	Loreleykreis	RhPf	1 833	2 092	2 016	+ 10,0	- 3,6
3 484	Holthusen	Leer	Ndsa	2 112	2 130	2 015	- 4,6	- 5,4
3 485	Greene, Flecken	Gandersheim	Ndsa	1 414	2 510	2 011	+ 42,2	- 19,9
3 486	Hamm	Altenkirchen (Westerwald)	RhPf	1 566	1 658	2 010	+ 28,4	+ 21,2
3 487	Dalhausen	Höxter	NrhW	1 594	2 034	2 009	+ 26,0	- 1,2
3 488	Pfahlbronn	Schwäbisch Gmünd	BaWü	1 639	2 399	2 009	+ 22,6	- 16,3
3 489	Gangkofen, Markt	Eggenfelden	Bay	1 763	2 614	2 008	+ 13,9	- 23,2
3 490	Himmelpforten	Stade	Ndsa	1 489	2 215	2 008	+ 34,9	- 9,3
3 491	Berg	Ravensburg	BaWü	1 374	1 637	2 007	+ 46,1	+ 22,6
3 492	Hartenrod	Biedenkopf	Hess	1 346	1 856	2 006	+ 49,0	+ 8,1
3 493	Malterdingen	Emmendingen	BaWü	1 694	1 840	2 006	+ 18,4	+ 9,0
3 494	Oberröslau	Wunsiedel	Bay	1 694	1 930	2 005	+ 18,4	+ 3,9
3 495	Bühlertann	Schwäbisch Hall	BaWü	1 408	1 749	2 004	+ 42,3	+ 14,6
3 496	Rilchingen-Hanweiler	Saarbrücken	Saar	1 530	1 724	2 004	+ 31,0	+ 16,2
3 497	Atter	Osnabrück	Ndsa	931	1 539	2 003	+ 115,1	+ 30,1
3 498	Rothenuffeln	Minden	NrhW	1 738	2 089	2 003	+ 15,2	- 4,1
3 499	Schönbrunn	Dachau	Bay	1 773	1 883	2 003	+ 13,0	+ 6,4
3 500	Ay a.d. Iller	Neu-Ulm	Bay	1 047	1 610	2 002	+ 91,2	+ 24,3
3 501	Häverstädt	Minden	NrhW	1 431	1 881	2 002	+ 39,9	+ 6,4
3 502	Klein-Karben	Friedberg	Hess	1 188	1 871	2 002	+ 68,5	+ 7,0
3 503	Westkirchen	Warendorf	NrhW	1 233	1 822	2 002	+ 62,4	+ 9,9
3 504	Wetten	Geldern	NrhW	1 785	1 994	2 002	+ 12,2	+ 0,4
3 505	Wilhelmsfeld	Heidelberg	BaWü	962	1 418	2 002	+ 108,1	+ 41,2
3 506	Haubersbronn	Waiblingen	BaWü	965	1 449	2 001	+ 107,4	+ 38,1
3 507	Hinterzarten	Hochschwarzwald	BaWü	1 445	1 927	2 001	+ 38,5	+ 3,8
3 508	Hollfeld, Stadt	Ebermannstadt	Bay	1 268	1 803	2 001	+ 57,8	+ 11,0
3 509	Schopfloch	Dinkelsbühl	Bay	1 744	2 207	2 000	+ 14,7	- 9,4

Außerdem 193 Gemeinden, die am 13.9.1950 bzw. 17.5.1939  
noch 2 000 und mehr Einwohner hatten

3 510	Kolenfeld	Neustadt am Rübenberge	Ndsa	1 215	2 307	1 999	+ 64,5	- 13,4
3 511	Rethem (Aller), Stadt	Fallingb. St.	Ndsa	1 516	2 255	1 999	+ 31,9	- 11,4
3 512	Oldau	Celle	Ndsa	992	2 291	1 997	+ 101,3	- 12,8
3 513	Sankt Martin	Landau i.d. Pfalz	RhPf	1 938	2 065	1 995	+ 2,9	- 3,4
3 514	Lechbruck	Füssen	Bay	1 295	2 147	1 994	+ 54,0	- 7,1
3 515	Felsberg, Stadt	Melsungen	Hess	1 296	2 012	1 990	+ 53,5	- 1,1
3 516	Sand	Wolfhagen	Hess	1 373	2 054	1 990	+ 44,9	- 3,1
3 517	Wittislingen, Markt	Dillingen a.d. Donau	Bay	1 421	2 133	1 989	+ 40,0	- 6,8

1) Für die Gemeinden des Saarlandes Stand am 14.11.1951.

4. Gemeinden mit einer Wohnbevölkerung von 2 000 und mehr Einwohnern nach der Größe

Lfd. Nr.	Gemeinde	Landkreis	Land	Wohnbevölkerung			Zu- (+) bzw. Ab- nahme (-) 1961 gegenüber	
				17.5.1939	13.9.1950	6.6.1961	1939	1950
				Anzahl			%	
3 518	Lieme . . . . .	Lemgo . . . . .	NrhW	1 457	2 059	1 988	+ 36,4	- 3,4
3 519	Johannisberg . . . . .	Rheingaukreis . . . . .	Hess	1 479	2 144	1 987	+ 34,3	- 7,3
3 520	Eppstein, Stadt . . . . .	Main-Taunus-Kreis . . . . .	Hess	1 386	2 085	1 986	+ 43,3	- 4,7
3 521	Freiheit . . . . .	Osterode am Harz . . . . .	Ndsa	1 480	2 105	1 985	+ 34,1	- 5,7
3 522	Landwürden . . . . .	Wesermarsch . . . . .	Ndsa	1 473	2 415	1 984	+ 34,7	- 17,8
3 523	Bacharach, Stadt . . . . .	Sankt Goar . . . . .	RhPf	1 859	2 141	1 983	+ 6,7	- 7,4
3 524	Ahrbergen . . . . .	Hildesheim-Marienburg . . . . .	Ndsa	1 115	2 128	1 982	+ 77,8	- 6,9
3 525	List . . . . .	Südtondern . . . . .	SchH	2 572	3 009	1 982	- 22,9	- 34,1
3 526	Lutter am Barenberge, Flecken	Gandersheim . . . . .	Ndsa	1 551	2 490	1 982	+ 27,8	- 20,4
3 527	Vagen . . . . .	Bad Aibling . . . . .	Bay	1 357	2 067	1 982	+ 46,1	- 4,1
3 528	Icking . . . . .	Wolfratshausen . . . . .	Bay	807	2 077	1 981	+ 145,5	- 4,6
3 529	Borgloh-Wellendorf . . . . .	Osnabrück . . . . .	Ndsa	1 322	2 044	1 978	+ 49,6	- 3,2
3 530	Hemmerde . . . . .	Unna . . . . .	NrhW	1 416	2 074	1 978	+ 39,7	- 4,6
3 531	Wieda . . . . .	Blankenburg . . . . .	Ndsa	1 396	2 253	1 977	+ 41,6	- 12,3
3 532	Eschenstruth . . . . .	Kassel . . . . .	Hess	1 068	2 293	1 975	+ 84,9	- 13,9
3 533	Zeiskam . . . . .	Germersheim . . . . .	RhPf	1 892	2 155	1 975	+ 4,4	- 8,4
3 534	Großenaspe . . . . .	Segeberg . . . . .	SchH	1 319	2 475	1 974	+ 49,7	- 20,2
3 535	Badenhausen . . . . .	Gandersheim . . . . .	Ndsa	1 381	2 232	1 970	+ 42,7	- 11,7
3 536	Dreiborn . . . . .	Schleiden . . . . .	NrhW	3 189	2 070	1 968	- 38,3	- 4,9
3 537	Lohberg . . . . .	Kötzing . . . . .	Bay	1 902	2 372	1 967	+ 3,4	- 17,1
3 538	Wewelsburg . . . . .	Büren . . . . .	NrhW	1 087	2 026	1 967	+ 81,0	- 2,9
3 539	Wiedelah . . . . .	Goslar . . . . .	Ndsa	1 530	2 322	1 967	+ 28,6	- 15,3
3 540	Fronhausen . . . . .	Marburg . . . . .	Hess	1 328	2 040	1 964	+ 47,9	- 3,7
3 541	Münchehagen . . . . .	Nienburg (Weser) . . . . .	Ndsa	1 596	2 595	1 964	+ 23,1	- 24,3
3 542	Immensen . . . . .	Burgdorf . . . . .	Ndsa	1 190	2 424	1 957	+ 64,5	- 19,3
3 543	Söhlde . . . . .	Hildesheim-Marienburg . . . . .	Ndsa	1 280	2 467	1 957	+ 52,9	- 20,7
3 544	Koborn . . . . .	Koblenz . . . . .	RhPf	1 752	2 113	1 954	+ 11,5	- 7,5
3 545	Schashagen . . . . .	Oldenburg (Holstein) . . . . .	SchH	1 432	2 756	1 948	+ 36,0	- 29,3
3 546	Lindenfels, Stadt . . . . .	Bergstraße . . . . .	Hess	1 382	2 051	1 947	+ 40,9	- 5,1
3 547	Adenstedt . . . . .	Peine . . . . .	Ndsa	1 539	2 734	1 944	+ 26,3	- 28,9
3 548	Bergen . . . . .	Traunstein . . . . .	Bay	1 469	2 259	1 944	+ 32,3	- 13,9
3 549	Flonheim . . . . .	Alzey . . . . .	RhPf	1 675	2 040	1 943	+ 16,0	- 4,8
3 550	Palling . . . . .	Laufen . . . . .	Bay	1 549	2 325	1 943	+ 25,4	- 16,4
3 551	Lüdingworth . . . . .	Land Hadeln . . . . .	Ndsa	1 431	2 530	1 941	+ 35,6	- 23,3
3 552	Au i.d. Hallertau, Markt . . . . .	Mainburg . . . . .	Bay	1 475	2 022	1 939	+ 31,5	- 4,1
3 553	Labbeck . . . . .	Moers . . . . .	NrhW	1 923	2 003	1 939	+ 0,8	- 3,2
3 554	Niederaula . . . . .	Hersfeld . . . . .	Hess	1 291	2 063	1 935	+ 49,9	- 6,2
3 555	Bodenburg, Flecken . . . . .	Hildesheim-Marienburg . . . . .	Ndsa	1 120	2 366	1 930	+ 72,3	- 18,4
3 556	Münchhof . . . . .	Gandersheim . . . . .	Ndsa	1 367	2 282	1 929	+ 41,1	- 15,5
3 557	Neuhaus (Oste), Flecken . . . . .	Land Hadeln . . . . .	Ndsa	1 485	2 514	1 927	+ 29,8	- 23,3
3 558	Iheringsfehn . . . . .	Aurich (Ostfriesland) . . . . .	Ndsa	1 691	2 162	1 923	+ 13,7	- 11,1
3 559	Teisendorf, Markt . . . . .	Laufen . . . . .	Bay	1 567	2 326	1 921	+ 22,6	- 17,4
3 560	Großenbrode . . . . .	Oldenburg (Holstein) . . . . .	SchH	1 293	2 347	1 920	+ 48,5	- 18,2
3 561	Grünfeld, Stadt . . . . .	Tauberbischofsheim . . . . .	BaWü	1 572	2 090	1 920	+ 22,1	- 8,1
3 562	Wörth a.d. Donau, Stadt . . . . .	Regensburg . . . . .	Bay	1 693	2 098	1 919	+ 13,3	- 8,5
3 563	Borsum . . . . .	Hildesheim-Marienburg . . . . .	Ndsa	1 365	2 488	1 914	+ 40,2	- 23,1
3 564	Olpe . . . . .	Rheinisch-Bergischer Kreis . . . . .	NrhW	1 424	2 186	1 913	+ 34,3	- 12,5
3 565	Westönnen . . . . .	Soest . . . . .	NrhW	1 567	2 095	1 909	+ 21,8	- 8,9
3 566	Plittersdorf . . . . .	Rastatt . . . . .	BaWü	2 127	1 671	1 906	- 10,4	+ 14,1
3 567	Schillingsfürst, Stadt . . . . .	Rothenburg ob der Tauber . . . . .	Bay	1 510	2 196	1 897	+ 25,6	- 13,6
3 568	Jerxheim . . . . .	Helmstedt . . . . .	Ndsa	1 425	2 549	1 894	+ 32,9	- 25,7
3 569	Lippoldsberg . . . . .	Hofgeismar . . . . .	Hess	1 424	2 006	1 893	+ 32,9	- 5,6
3 570	Bischofsheim a.d. Rhön, Stadt . . . . .	Bad Neustadt a.d. Saale . . . . .	Bay	1 594	2 044	1 892	+ 18,7	- 7,4
3 571	Veen . . . . .	Moers . . . . .	NrhW	1 852	2 020	1 892	+ 2,2	- 6,3
3 572	Hutthurm, Markt . . . . .	Passau . . . . .	Bay	1 486	2 121	1 890	+ 27,2	- 10,9
3 573	Schönanger . . . . .	Grafenau . . . . .	Bay	1 746	2 233	1 890	+ 8,2	- 15,4
3 574	Neuenkirchen . . . . .	Melle . . . . .	Ndsa	1 166	2 031	1 887	+ 61,8	- 7,1
3 575	Siedlingshausen . . . . .	Brilon . . . . .	NrhW	1 316	2 121	1 886	+ 43,3	- 11,1
3 576	Frielendorf . . . . .	Ziegenhain . . . . .	Hess	1 460	2 210	1 885	+ 29,1	- 14,7
3 577	Siegenburg, Markt . . . . .	Kelheim . . . . .	Bay	1 678	2 246	1 884	+ 12,3	- 16,1
3 578	Leese . . . . .	Nienburg (Weser) . . . . .	Ndsa	1 450	2 605	1 883	+ 29,9	- 27,7
3 579	Schwei . . . . .	Wesermarsch . . . . .	Ndsa	1 812	2 860	1 879	+ 3,7	- 34,3
3 580	Veerßen . . . . .	Uelzen . . . . .	Ndsa	1 048	2 931	1 875	+ 78,9	- 36,0
3 581	Zachenberg . . . . .	Viechtach . . . . .	Bay	1 732	2 223	1 873	+ 8,1	- 15,7

## 4. Gemeinden mit einer Wohnbevölkerung von 2 000 und mehr Einwohnern nach der Größe

Lfd. Nr.	Gemeinde	Landkreis	Land	Wohnbevölkerung			Zu- (+) bzw. Ab- nahme (-) 1961 gegenüber	
				17.5.1939	13.9.1950	6.6.1961	1939	1950
				Anzahl			%	
3 582	Garding, Stadt	Eiderstedt	SchH	1 741	2 807	1 872	+ 7,5	- 33,3
3 583	Langerringen	Schwabmünchen	Bay	1 536	2 267	1 872	+ 21,9	- 17,4
3 584	Ittling	Straubing	Bay	1 250	2 165	1 870	+ 49,6	- 13,6
3 585	Altomünster, Markt	Aichach	Bay	1 286	2 141	1 869	+ 45,3	- 12,7
3 586	Schaephuysen	Moers	NrhW	1 349	2 003	1 868	+ 38,5	- 6,7
3 587	Hagenburg, Flecken	Schaumburg-Lippe	Ndsa	1 177	2 089	1 862	+ 58,2	- 10,9
3 588	Winzer, Markt	Deggendorf	Bay	2 020	2 522	1 857	- 8,1	- 26,4
3 589	Leer	Steinfurt	NrhW	1 650	2 203	1 855	+ 12,4	- 15,8
3 590	Neukirchen vorm Wald	Passau	Bay	1 484	2 123	1 853	+ 24,9	- 12,7
3 591	Leun, Stadt	Wetzlar	Hess	1 255	2 005	1 845	+ 47,0	- 8,0
3 592	Fuchsmühl, Markt	Tirschenreuth	Bay	1 652	2 006	1 844	+ 11,6	- 8,1
3 593	Hennstedt	Norderdithmarschen	SchH	1 686	2 651	1 842	+ 9,3	- 30,5
3 594	Nordhastedt	Süderdithmarschen	SchH	1 379	2 572	1 840	+ 33,4	- 28,5
3 595	Fürstenberg	Büren	NrhW	1 325	2 015	1 839	+ 38,8	- 8,7
3 596	Drachselsried	Viechtach	Bay	1 652	2 135	1 838	+ 11,3	- 13,9
3 597	Calden	Hofgeismar	Hess	1 246	2 046	1 835	+ 47,3	- 10,3
3 598	Landesbergen	Nienburg (Weser)	Ndsa	1 413	2 308	1 832	+ 29,7	- 20,6
3 599	Bispingen	Soltau	Ndsa	1 328	2 274	1 826	+ 37,5	- 19,7
3 600	Eggebek	Flensburg	SchH	740	2 170	1 826	+ 146,8	- 15,9
3 601	Österwiehe	Wiedenbrück	NrhW	1 662	2 061	1 825	+ 9,8	- 11,5
3 602	Nentershausen	Rotenburg	Hess	1 270	2 390	1 824	+ 43,6	- 23,7
3 603	Erfde	Schleswig	SchH	1 662	2 473	1 821	+ 9,6	- 26,4
3 604	Landkirchen	Oldenburg (Holstein)	SchH	1 587	2 808	1 820	+ 14,7	- 35,2
3 605	Helgoland	Pinneberg	SchH	4 460	-	1 818	- 59,2	-
3 606	Carolinsiel	Wittmund	Ndsa	1 578	2 197	1 815	+ 15,0	- 17,4
3 607	Schwarne	Grafschaft Hoya	Ndsa	1 489	2 364	1 815	+ 21,9	- 23,2
3 608	Owschlag	Eckernförde	SchH	1 437	2 382	1 807	+ 25,7	- 24,1
3 609	Petersdorf (Fehmarn)	Oldenburg (Holstein)	SchH	1 765	3 070	1 806	+ 2,3	- 41,2
3 610	Nuttlar	Meschede	NrhW	1 535	2 013	1 805	+ 17,6	- 10,3
3 611	Wahrenholz	Gifhorn	Ndsa	1 161	2 058	1 805	+ 55,5	- 12,3
3 612	Giebelstadt, Markt	Ochsenfurt	Bay	2 322	2 504	1 804	- 22,3	- 28,0
3 613	Wietzen	Nienburg (Weser)	Ndsa	1 417	2 606	1 802	+ 27,2	- 30,9
3 614	Neukirchen b.Hl.Blut, Markt	Kötzing	Bay	1 635	2 116	1 799	+ 10,0	- 15,0
3 615	Ramsau b. Berchtesgaden	Berchtesgaden	Bay	1 376	2 133	1 799	+ 30,7	- 15,7
3 616	Seeg	Füssen	Bay	1 325	2 037	1 799	+ 35,8	- 11,7
3 617	Bornhöved	Segeberg	SchH	874	2 479	1 795	+ 105,4	- 27,6
3 618	Eime, Flecken	Alfeld (Leine)	Ndsa	1 167	2 233	1 790	+ 53,4	- 19,8
3 619	Hoheneggelsen	Hildesheim-Marienburg	Ndsa	1 352	2 655	1 790	+ 32,4	- 32,6
3 620	Tellingstedt	Norderdithmarschen	SchH	1 438	2 713	1 786	+ 24,2	- 34,2
3 621	Valley	Miesbach	Bay	1 246	2 084	1 786	+ 43,3	- 14,3
3 622	Hoetmar	Warendorf	NrhW	1 353	2 039	1 784	+ 31,9	- 12,5
3 623	Lamstedt	Land Hadeln	Ndsa	1 266	2 232	1 783	+ 40,8	- 20,1
3 624	Neukirch	Tett nang	BaWü	1 770	2 069	1 778	+ 0,5	- 14,1
3 625	Mainbernheim, Stadt	Kitzingen	Bay	1 394	2 055	1 775	+ 27,3	- 13,6
3 626	Tündern	Hamel n-Pyrmont	Ndsa	1 123	2 044	1 773	+ 57,9	- 13,3
3 627	Walstedde	Lüdinghausen	NrhW	1 586	2 214	1 773	+ 11,8	- 19,9
3 628	Pfeffenhausen, Markt	Rottenburg a.d. Laaber	Bay	1 396	2 102	1 766	+ 26,5	- 16,0
3 629	Sterbfritz	Schlüchtern	Hess	1 230	2 020	1 756	+ 42,8	- 13,1
3 630	Seedorf	Segeberg	SchH	1 454	2 641	1 750	+ 20,4	- 33,7
3 631	Schnaitsee	Traunstein	Bay	1 454	2 107	1 748	+ 20,2	- 17,0
3 632	Satrup	Schleswig	SchH	1 089	2 079	1 745	+ 60,2	- 16,1
3 633	Martfeld	Grafschaft Hoya	Ndsa	1 434	2 335	1 743	+ 21,5	- 25,4
3 634	Remblinghausen	Meschede	NrhW	1 604	2 099	1 740	+ 8,5	- 17,1
3 635	Niedernwöhren	Schaumburg-Lippe	NrhW	1 596	2 477	1 739	+ 9,0	- 29,8
3 636	Bassen	Verden	Ndsa	1 165	2 011	1 738	+ 49,2	- 13,6
3 637	Altenmarkt	Vilshofen	Bay	1 846	2 084	1 736	- 6,0	- 16,7
3 638	Abbensen	Peine	Ndsa	1 116	2 130	1 734	+ 55,4	- 18,6
3 639	Pellworm	Husum	SchH	1 598	2 058	1 732	+ 8,4	- 15,8
3 640	Schwiegershausen	Osterode am Harz	Ndsa	1 404	2 129	1 730	+ 23,2	- 18,7
3 641	Blekendorf	Plön	SchH	1 314	2 337	1 727	+ 31,4	- 26,1
3 642	Schwedeneck	Eckernförde	SchH	880	2 886	1 726	+ 96,1	- 40,2
3 643	Wildemann, Bergstadt	Zellerfeld	Ndsa	1 398	2 091	1 725	+ 23,4	- 17,5
3 644	Buer	Melle	Ndsa	1 156	2 008	1 724	+ 49,1	- 14,1
3 645	Zorge, Flecken	Blankenburg	Ndsa	1 118	2 056	1 723	+ 54,1	- 16,2
3 646	Bayrischzell	Miesbach	Bay	1 087	2 047	1 719	+ 58,1	- 16,0

#### 4. Gemeinden mit einer Wohnbevölkerung von 2 000 und mehr Einwohnern nach der Größe

Lfd. Nr.	Gemeinde	Landkreis	Land	Wohnbevölkerung			Zu- (+) bzw. Ab- nahme (-) 1961 gegenüber	
				17.5.1939	13.9.1950	6.6.1961	1939	1950
				Anzahl			%	
3 647	Milte	Warendorf	NrhW	1 472	2 251	1 716	+ 16,6	- 23,8
3 648	Gremersdorf	Oldenburg (Holstein)	SchH	1 347	2 703	1 708	+ 26,8	- 36,8
3 649	Herbstein, Stadt	Lauterbach	Hess	1 606	2 072	1 706	+ 6,2	- 17,7
3 650	Cismar	Oldenburg (Holstein)	SchH	1 398	2 549	1 697	+ 21,4	- 33,4
3 651	Hohn	Rendsburg	SchH	1 386	3 425	1 696	+ 22,4	- 50,5
3 652	Bernbeuren	Schongau	Bay	1 376	2 046	1 694	+ 23,1	- 17,2
3 653	Düshorn	Fallingbostel	Ndsa	890	2 066	1 675	+ 88,2	- 18,9
3 654	Grünendeich	Stade	Ndsa	1 269	2 338	1 672	+ 31,8	- 28,5
3 655	Alveslohe	Segeberg	SchH	1 266	2 261	1 670	+ 31,9	- 26,1
3 656	Dorste	Osterode am Harz	Ndsa	1 368	2 205	1 667	+ 21,9	- 24,4
3 657	Seefeld	Wesermarsch	Ndsa	1 646	2 376	1 662	+ 1,0	- 30,1
3 658	Lerbach	Zellerfeld	Ndsa	1 337	2 056	1 658	- 24,0	- 19,4
3 659	Mamming	Dingolfing	Bay	1 451	2 000	1 652	+ 13,9	- 17,4
3 660	Bordelum	Husum	SchH	1 435	2 220	1 638	+ 14,1	- 26,2
3 661	Rieste	Bersenbrück	Ndsa	1 387	2 190	1 638	+ 18,1	- 25,2
3 662	Künzing	Vilshofen	Bay	1 817	2 313	1 634	- 10,1	- 29,4
3 663	Balje	Stade	Ndsa	1 365	2 399	1 618	+ 18,5	- 32,6
3 664	Ering	Pfarrkirchen	Bay	1 449	2 045	1 616	+ 11,5	- 21,0
3 665	Schwarzach, Markt	Bogen	Bay	1 516	2 023	1 614	+ 6,5	- 20,2
3 666	Jevenstedt	Rendsburg	SchH	1 154	2 154	1 603	+ 38,9	- 25,6
3 667	Herleshausen	Eschwege	Hess	1 530	2 140	1 591	+ 4,0	- 25,7
3 668	Gelting	Flensburg	SchH	1 262	2 341	1 586	+ 25,7	- 32,3
3 669	Felde	Rendsburg	SchH	1 026	2 080	1 577	+ 53,7	- 24,2
3 670	Schweiburg	Wesermarsch	Ndsa	1 463	2 491	1 575	+ 7,7	- 36,8
3 671	Neuenkirchen	Land Hadeln	Ndsa	1 296	2 017	1 562	+ 20,5	- 22,6
3 672	Twielenfleth	Stade	Ndsa	1 251	2 176	1 562	+ 24,9	- 28,2
3 673	Kisdorf	Segeberg	SchH	1 035	2 154	1 560	+ 50,7	- 27,6
3 674	Lohheide, Gemeindefreier Be- zirk	Celle	Ndsa	1 400	2 983	1 560	+ 11,4	- 47,7
3 675	Fintel	Rotenburg (Hannover)	Ndsa	1 196	2 064	1 554	+ 29,9	- 24,7
3 676	Oederquart	Stade	Ndsa	1 340	2 108	1 551	+ 15,7	- 26,4
3 677	Barkelsby	Eckernförde	SchH	812	2 407	1 548	+ 90,6	- 35,7
3 678	Wremen	Wesermünde	Ndsa	1 161	2 028	1 540	+ 32,6	- 24,1
3 679	Dänischenhagen	Eckernförde	SchH	983	2 055	1 534	+ 56,1	- 25,4
3 680	Bayerisch-Eisenstein	Regen	Bay	1 309	2 182	1 530	+ 16,9	- 29,9
3 681	Stollhamm	Wesermarsch	Ndsa	1 385	2 387	1 513	+ 9,2	- 36,6
3 682	Oldendorf	Hameln-Pyrmont	Ndsa	980	2 029	1 479	+ 50,9	- 27,1
3 683	Barbing	Regensburg	Bay	2 732	1 213	1 403	- 48,6	+ 15,7
3 684	Marktbergel, Markt	Uffenheim	Bay	990	2 020	1 379	+ 39,3	- 31,7
3 685	Neukirchen	Oldenburg (Holstein)	SchH	1 018	2 112	1 346	+ 32,2	- 36,3
3 686	Pankofen	Deggendorf	Bay	905	2 522	1 343	+ 48,4	- 46,7
3 687	Waabs	Eckernförde	SchH	1 148	2 186	1 343	+ 17,0	- 38,6
3 688	Dahme	Oldenburg (Holstein)	SchH	794	2 123	1 339	+ 68,6	- 36,9
3 689	Kronprinzenkoog	Süderdithmarschen	SchH	1 280	2 145	1 332	+ 4,1	- 37,9
3 690	Bannesdorf	Oldenburg (Holstein)	SchH	1 056	2 449	1 313	+ 24,3	- 46,4
3 691	Friedland	Göttingen	Ndsa	399	2 241	1 306	+ 227,3	- 41,7
3 692	Heringsdorf	Oldenburg (Holstein)	SchH	1 021	2 021	1 302	+ 27,5	- 35,6
3 693	Kirchham	Griesbach i. Rottal	Bay	987	2 743	1 291	+ 30,8	- 52,9
3 694	Brokstedt	Steinburg	SchH	864	2 014	1 288	+ 49,1	- 36,0
3 695	Pfaffenhausen	Hammelburg	Bay	404	2 519	1 282	+ 217,3	- 49,1
3 696	Marx	Wittmund	Ndsa	900	2 125	1 150	+ 27,8	- 45,9
3 697	Alversdorf	Helmstedt	Ndsa	797	2 294	1 033	+ 29,6	- 55,0
3 698	Hörnum (Sylt)	Südtondern	SchH	—	2 073	1 008	—	- 51,4
3 699	Büchelberg	Germersheim	RhPf	2 094	721	846	- 59,6	+ 17,3
3 700	Herbrum	Aschendorf-Hümmeling	Ndsa	2 422	697	768	- 68,3	+ 10,2
3 701	Mitterharthausen	Straubing	Bay	2 604	651	401	- 84,6	- 38,4
3 702	Nainhof-Hohenfels <sup>1)</sup>	Parsberg	Bay	598	2 056	—	—	—

1) Abgesiedelte, jedoch nicht „de jure“ aufgelöste Gemeinde.

## 5. Fläche und Wohnbevölkerung der Oberlandes -,Land- und Amtsgerichtsbezirke

### a) Oberlandes- und Landgerichtsbezirke

Landgerichtsbezirk	Amts- gerichts- bezirke	Ge- mein- den	Fläche	Wohnbevölkerung		Zu- (+) bzw. Ab- nahme (-) 1961 gegenüber 1950	Bevölkerungsdichte	
	Anzahl	qkm		6.6.1961	13.9.1950		1961	1950
			Anzahl		%	Einwohner je qkm		

### Schleswig - Holstein

#### Oberlandesgerichtsbezirk Schleswig

Flensburg .....	13	489	4 779,01	463 677	570 491	- 106 814	- 18,7	97,0	119,4
Itzehoe .....	15	267	2 666,17	423 218	475 215	- 51 997	- 10,9	158,7	178,2
Kiel .....	14	358	4 484,52	746 551	800 327	- 53 776	- 6,7	166,5	178,5
Lübeck .....	17	281	3 727,66	683 995	748 615	- 64 620	- 8,6	183,5	200,8
<b>Zusammen ...</b>	<b>59</b>	<b>1 395</b>	<b>15 657,37</b>	<b>2 317 441</b>	<b>2 594 648</b>	<b>- 277 207</b>	<b>- 10,7</b>	<b>148,0</b>	<b>165,7</b>

### Hamburg

#### Oberlandesgerichtsbezirk Hamburg

Hamburg .....	6	1	747,23	1 832 346	1 605 606	+ 226 740	+ 14,1	2 452,2	2 148,7
---------------	---	---	--------	-----------	-----------	-----------	--------	---------	---------

### Niedersachsen

#### Oberlandesgerichtsbezirk Braunschweig

Braunschweig .....	16	350	3 057,93	850 940	865 372	- 14 432	- 1,7	278,3	283,0
--------------------	----	-----	----------	---------	---------	----------	-------	-------	-------

#### Oberlandesgerichtsbezirk Celle

Bückeburg .....	6	155	783,64	153 761	175 644	- 21 883	- 12,5	196,2	224,1
Göttingen .....	11	317	3 055,35	480 797	521 737	- 40 940	- 7,8	157,4	170,8
Hannover .....	9	292	2 623,46	1 045 844	909 938	+ 135 906	+ 14,9	398,7	346,9
Hildesheim .....	13	449	3 467,74	698 419	686 027	+ 12 392	+ 1,8	201,4	197,8
Lüneburg .....	11	824	7 674,19	566 874	644 672	- 77 798	- 12,1	73,9	84,0
Stade .....	14	421	5 250,45	434 473	489 452	- 54 979	- 11,2	82,7	93,2
Verden .....	16	560	6 687,87	555 642	627 902	- 72 260	- 11,5	83,1	93,9
<b>Zusammen ...</b>	<b>80</b>	<b>3 018</b>	<b>29 542,70</b>	<b>3 935 810</b>	<b>4 055 372</b>	<b>- 119 562</b>	<b>- 2,9</b>	<b>133,2</b>	<b>137,3</b>

#### Oberlandesgerichtsbezirk Oldenburg (Oldenburg)

Aurich (Ostfriesland) .....	7	310	3 114,85	367 590	383 252	- 15 662	- 4,1	118,0	123,0
Oldenburg (Oldenburg) .....	15	87	5 461,26	775 839	812 698	- 36 859	- 4,5	142,1	148,8
Osnabrück .....	16	512	6 205,68	710 676	680 685	+ 29 991	+ 4,4	114,5	109,7
<b>Zusammen ...</b>	<b>38</b>	<b>909</b>	<b>14 781,79</b>	<b>1 854 105</b>	<b>1 876 635</b>	<b>- 22 530</b>	<b>- 1,2</b>	<b>125,4</b>	<b>127,0</b>

### Bremen

#### Oberlandesgerichtsbezirk Bremen

Bremen .....	3	2	403,77	706 366	558 619	+ 147 747	+ 26,4	1 749,4	1 383,5
--------------	---	---	--------	---------	---------	-----------	--------	---------	---------

### Nordrhein - Westfalen

#### Oberlandesgerichtsbezirk Düsseldorf

Düsseldorf .....	4	37	822,37	1 198 221	860 330	+ 337 891	+ 39,3	1 457,0	1 046,2
Duisburg .....	8	45	977,50	1 139 677	904 318	+ 235 359	+ 26,0	1 165,9	925,1
Kleve .....	7	99	1 564,55	498 797	402 321	+ 96 476	+ 24,0	318,8	257,1
Krefeld .....	4	28	521,41	363 034	302 602	+ 60 432	+ 20,0	696,3	580,4
Mönchengladbach .....	7	57	1 002,33	549 092	461 829	+ 87 263	+ 18,9	547,8	460,8
Wuppertal .....	8	19	703,73	969 121	818 459	+ 150 662	+ 18,4	1 377,1	1 163,0
<b>Zusammen ...</b>	<b>38</b>	<b>285</b>	<b>5 591,89</b>	<b>4 717 942</b>	<b>3 749 859</b>	<b>+ 968 083</b>	<b>+ 25,8</b>	<b>843,7</b>	<b>670,6</b>

## 5. Fläche und Wohnbevölkerung der Oberlandes-, Land- und Amtsgerichtsbezirke

### a) Oberlandes- und Landgerichtsbezirke

Landgerichtsbezirk	Amts- gerichts- bezirke	Ge- mein- den	Fläche	Wohnbevölkerung		Zu- (+) bzw. Ab- nahme (-) 1961 gegenüber 1950	Bevölkerungsdichte	
				6.6.1961	13.9.1950		1961	1950
	Anzahl	qkm	Anzahl	%	Einwohner je qkm			

#### Oberlandesgerichtsbezirk Hamm

Arnsberg .....	13	266	2 866,30	427 251	401 524	+ 25 727	+ 6,4	149,1	140,1
Bielefeld .....	13	277	2 675,13	1 011 865	911 848	+ 100 017	+ 11,0	378,2	340,9
Bochum .....	7	13	497,82	1 020 296	842 672	+ 177 624	+ 21,1	2 049,5	1 692,7
Detmold .....	9	168	1 207,49	273 937	269 151	+ 4 786	+ 1,8	226,9	222,9
Dortmund .....	7	77	817,36	1 096 470	885 928	+ 210 542	+ 23,8	1 341,5	1 083,9
Essen .....	11	30	875,67	1 568 254	1 288 326	+ 279 928	+ 21,7	1 790,9	1 471,2
Hagen .....	10	56	1 325,96	779 519	653 318	+ 126 201	+ 19,3	587,9	492,7
Münster .....	19	225	6 491,20	1 256 826	1 099 187	+ 157 639	+ 14,3	193,6	169,3
Paderborn .....	13	258	3 025,91	405 554	399 072	+ 6 482	+ 1,6	134,0	131,9
Siegen .....	9	193	1 863,52	366 937	320 982	+ 45 955	+ 14,3	196,9	172,2
<b>Zusammen ...</b>	<b>111</b>	<b>1 563</b>	<b>21 646,36</b>	<b>8 206 909</b>	<b>7 072 008</b>	<b>+ 1 134 901</b>	<b>+ 16,0</b>	<b>379,1</b>	<b>326,7</b>

#### Oberlandesgerichtsbezirk Köln

Aachen .....	10	280	2 759,41	850 418	706 501	+ 143 917	+ 20,4	308,2	256,0
Bonn .....	9	174	2 135,69	727 607	595 788	+ 131 819	+ 22,1	340,7	279,0
Köln .....	9	63	1 844,24	1 398 802	1 072 853	+ 325 949	+ 30,4	758,5	581,7
<b>Zusammen ...</b>	<b>28</b>	<b>517</b>	<b>6 739,34</b>	<b>2 976 827</b>	<b>2 375 142</b>	<b>+ 601 685</b>	<b>+ 25,3</b>	<b>441,7</b>	<b>352,4</b>

### Hessen

#### Oberlandesgerichtsbezirk Frankfurt am Main

Darmstadt .....	17	348	2 975,17	1 033 644	840 999	+ 192 645	+ 22,9	347,4	282,7
Frankfurt am Main .....	5	103	953,23	964 680	752 306	+ 212 374	+ 28,2	1 012,0	789,2
Fulda .....	4	387	2 469,62	288 983	293 000	- 4 017	- 1,4	117,0	118,6
Gießen .....	12	344	2 625,46	421 074	413 426	+ 7 648	+ 1,8	160,4	157,5
Hanau am Main .....	8	149	1 382,11	248 391	225 238	+ 23 153	+ 10,3	179,7	163,0
Kassel .....	13	545	4 736,91	726 486	721 212	+ 5 274	+ 0,7	153,4	152,3
Limburg a.d. Lahn .....	9	276	1 915,10	377 011	355 890	+ 21 121	+ 5,9	196,9	185,8
Marburg a.d. Lahn .....	9	414	2 950,97	340 161	350 632	- 10 471	- 3,0	115,3	118,8
Wiesbaden .....	6	133	1 099,56	413 953	371 098	+ 42 855	+ 11,5	376,5	337,5
<b>Zusammen ...</b>	<b>83</b>	<b>2 699</b>	<b>21 108,13</b>	<b>4 814 383</b>	<b>4 323 801</b>	<b>+ 490 582</b>	<b>+ 11,3</b>	<b>228,1</b>	<b>204,8</b>

### Rheinland-Pfalz

#### Oberlandesgerichtsbezirk Koblenz

Koblenz .....	34	1 100	6 282,98	1 021 564	918 613	+ 102 951	+ 11,2	162,6	146,2
Kreuznach .....	10	280	1 857,19	246 330	221 451	+ 24 879	+ 11,2	132,6	119,2
Mainz .....	8	166	1 336,16	449 209	385 261	+ 63 948	+ 16,6	336,2	288,3
Trier .....	13	731	4 854,22	453 917	423 154	+ 30 763	+ 7,3	93,5	87,2
<b>Zusammen ...</b>	<b>65</b>	<b>2 277</b>	<b>14 330,55</b>	<b>2 171 020</b>	<b>1 948 479</b>	<b>+ 222 541</b>	<b>+ 11,4</b>	<b>151,5</b>	<b>136,0</b>

#### Oberlandesgerichtsbezirk Neustadt an der Weinstraße

Frankenthal (Pfalz) .....	6	103	1 158,62	500 264	409 642	+ 90 622	+ 22,1	431,8	353,6
Kaiserslautern .....	8	248	1 692,03	271 776	236 051	+ 35 725	+ 15,1	160,6	139,5
Landau in der Pfalz .....	6	136	1 280,32	213 862	193 001	+ 20 861	+ 10,8	167,0	150,7
Zweibrücken .....	6	155	1 369,45	260 194	217 611	+ 42 583	+ 19,6	190,0	158,9
<b>Zusammen ...</b>	<b>26</b>	<b>642</b>	<b>5 500,42</b>	<b>1 246 096</b>	<b>1 056 305</b>	<b>+ 189 791</b>	<b>+ 18,0</b>	<b>226,5</b>	<b>192,0</b>

### Baden - Württemberg

#### Oberlandesgerichtsbezirk Karlsruhe

Baden - Baden .....	5	87	1 043,99	243 528	205 777	+ 37 751	+ 18,3	233,3	197,1
Freiburg im Breisgau .....	10	261	2 635,31	521 635	424 031	+ 97 604	+ 23,0	197,9	160,9
Heidelberg .....	5	96	991,30	330 956	307 059	+ 23 897	+ 7,8	333,9	309,8
Karlsruhe .....	7	134	1 517,37	676 255	558 003	+ 118 252	+ 21,2	445,7	367,7
Konstanz .....	10	286	2 903,71	413 532	329 612	+ 83 920	+ 25,5	142,4	113,5
Mannheim .....	3	28	458,22	472 750	381 969	+ 90 781	+ 23,8	1 031,7	833,6
Mosbach .....	7	231	2 154,66	217 057	220 751	- 3 694	- 1,7	100,7	102,5
Offenburg .....	6	136	1 671,51	257 713	221 582	+ 36 131	+ 16,3	154,2	132,6
Waldshut .....	6	205	1 700,96	189 753	157 662	+ 32 091	+ 20,4	111,6	92,7
<b>Zusammen ...</b>	<b>59</b>	<b>1 464</b>	<b>15 077,03</b>	<b>3 323 179</b>	<b>2 806 446</b>	<b>+ 516 733</b>	<b>+ 18,4</b>	<b>220,4</b>	<b>186,1</b>



# 5. Fläche und Wohnbevölkerung der Oberlandes -, Land- und Amtsgerichtsbezirke

## a) Oberlandes- und Landgerichtsbezirke

Landgerichtsbezirk	Amts- gerichts- bezirke	Ge- mein- den	Fläche	Wohnbevölkerung		Zu- (+) bzw. Ab- nahme (-) 1961 gegenüber 1950		Bevölkerungsdichte	
				6.6.1961	13.9.1950			1961	1950
	Anzahl		qkm	Anzahl		%		Einwohner je qkm	

### Oberlandesgerichtsbezirk Stuttgart

Ellwangen (Jagst) . . . . .	8	244	3 396,08	455 007	405 917	+	49 090	+ 12,1	134,0	119,5
Hechingen . . . . .	5	166	1 620,31	197 240	168 359	+	28 881	+ 17,2	121,7	103,9
Heilbronn . . . . .	9	330	3 126,93	573 625	493 546	+	80 079	+ 16,2	183,4	157,8
Ravensburg . . . . .	8	254	3 301,65	392 469	337 994	+	54 475	+ 16,1	118,9	102,4
Rottweil . . . . .	6	189	1 982,47	302 060	257 676	+	44 384	+ 17,2	152,4	130,0
Stuttgart . . . . .	11	260	2 518,42	1 625 315	1 220 306	+	405 009	+ 33,2	645,4	484,6
Tübingen . . . . .	8	254	2 505,72	440 180	359 419	+	80 761	+ 22,5	175,7	143,4
Ulm . . . . .	5	220	2 221,08	450 079	380 562	+	69 517	+ 18,3	202,6	171,3
<b>Zusammen . . .</b>	<b>60</b>	<b>1 917</b>	<b>20 672,66</b>	<b>4 435 975</b>	<b>3 623 779</b>	<b>+</b>	<b>812 196</b>	<b>+ 22,4</b>	<b>214,6</b>	<b>175,3</b>

## Bayern

### Oberlandesgerichtsbezirk Bamberg

Aschaffenburg . . . . .	5	173	1 765,39	301 025	272 316	+	28 709	+ 10,5	170,5	154,3
Bamberg . . . . .	5	439	2 789,51	327 339	332 206	-	4 867	- 1,5	117,3	119,1
Bayreuth . . . . .	4	273	2 107,12	241 733	254 798	-	13 065	- 5,1	114,7	120,9
Coburg . . . . .	3	343	1 838,22	281 549	286 184	-	4 635	- 1,6	153,2	155,7
Hof . . . . .	5	175	1 532,89	284 122	299 201	-	15 079	- 5,0	185,4	195,2
Schweinfurt . . . . .	8	335	2 747,10	307 008	302 891	+	4 117	+ 1,4	111,8	110,3
Würzburg . . . . .	8	302	2 880,76	394 234	369 147	+	25 087	+ 6,8	136,9	128,1
<b>Zusammen . . .</b>	<b>38</b>	<b>2 040</b>	<b>15 660,99</b>	<b>2 137 010</b>	<b>2 116 743</b>	<b>+</b>	<b>20 267</b>	<b>+ 1,0</b>	<b>136,5</b>	<b>135,2</b>

### Oberlandesgerichtsbezirk München

Augsburg . . . . .	11	680	5 709,86	776 453	753 209	+	23 244	+ 3,1	136,0	131,9
Deggendorf . . . . .	5	125	1 934,76	168 877	186 872	-	17 995	- 9,6	87,3	96,6
Kempten (Allgäu) . . . . .	9	201	3 729,13	386 477	375 294	+	11 183	+ 3,0	103,6	100,6
Landshut . . . . .	10	416	4 280,96	353 511	402 028	-	48 517	- 12,1	82,6	93,9
Memmingen . . . . .	9	361	2 811,85	356 642	355 211	+	1 431	+ 0,4	126,8	126,3
München I . . . . .	1	31	830,34	1 197 466	916 899	+	280 567	+ 30,6	1 442,1	1 104,2
München II . . . . .	14	524	7 762,76	823 771	778 416	+	45 355	+ 5,8	106,1	100,3
Passau . . . . .	9	234	3 075,24	299 678	341 722	-	42 044	- 12,3	97,4	111,1
Traunstein . . . . .	12	334	5 092,45	528 807	540 043	-	11 236	- 2,1	103,8	106,0
<b>Zusammen . . .</b>	<b>80</b>	<b>2 906</b>	<b>35 227,35</b>	<b>4 891 682</b>	<b>4 649 694</b>	<b>+</b>	<b>241 988</b>	<b>+ 5,2</b>	<b>138,9</b>	<b>132,0</b>

### Oberlandesgerichtsbezirk Nürnberg

Amberg . . . . .	8	253	2 627,40	244 261	245 202	-	941	- 0,4	93,0	93,3
Ansbach . . . . .	5	367	2 792,49	238 762	270 587	-	31 825	- 11,8	85,5	96,9
Nürnberg-Fürth . . . . .	15	776	5 929,23	1 237 888	1 111 036	+	126 852	+ 11,4	208,8	187,4
Regensburg . . . . .	13	497	5 109,63	506 848	523 866	-	17 018	- 3,2	99,2	102,5
Weiden i.d. OPf. . . . .	8	277	3 201,57	259 028	267 338	-	8 310	- 3,1	80,9	83,5
<b>Zusammen . . .</b>	<b>49</b>	<b>2 170</b>	<b>19 660,32</b>	<b>2 486 787</b>	<b>2 418 029</b>	<b>+</b>	<b>68 758</b>	<b>+ 2,8</b>	<b>126,5</b>	<b>123,0</b>

## Saarland

### Oberlandesgerichtsbezirk Saarbrücken

Saarbrücken . . . . .	16	347	2 567,40	1 072 600	955 413 <sup>1)</sup>	+	117 187 <sup>2)</sup>	+ 12,3 <sup>2)</sup>	417,8	372,1 <sup>1)</sup>
-----------------------	----	-----	----------	-----------	-----------------------	---	-----------------------	----------------------	-------	---------------------

## Berlin (West)

### Kammergerichtsbezirk Berlin

Berlin . . . . .	9	1	480,98	2 197 408	2 146 952	+	50 456	+ 2,4	4 568,6	4 463,7
------------------	---	---	--------	-----------	-----------	---	--------	-------	---------	---------

1) Stand am 14.11.1951. - 2) Bevölkerungszunahme 1961 gegenüber 1951.

**b) Amtsgerichtsbezirke**

1) Mit Wirkung vom 1.5.1962 neu gebildet. - 2) Ohne die Gemeinden Glashütte, Harksheide, Tangstedt und Wilstedt, Landkreis Stormarn, die erst mit Wirkung vom 1.1.1965 dem Amtsgerichtsbezirk Garstedt zugeordnet werden. - 3) Einschl. Fläche und Wohnbevölkerung des Stadtteils Thiede der kreisfreien Stadt Salzgitter, der dem Amtsgerichtsbezirk Wolfenbüttel angeschlossen ist. - 4) Ohne Fläche und Wohnbevölkerung des unter Anmerkung 3) genannten Stadtteils.

# 5. Fläche und Wohnbevölkerung der Oberlandes-, Land- und Amtsgerichtsbezirke

## b) Amtsgerichtsbezirke

Amtsgerichtsbezirk	Ge- mein- den	Fläche	Wohnbevölkerung		Amtsgerichtsbezirk	Ge- mein- den	Fläche	Wohnbevölkerung	
			6.6.1961	13.9.1950				6.6.1961	13.9.1950
	Anzahl	qkm	Anzahl			Anzahl	qkm	Anzahl	

Einbeck . . . . .	42	310,08	42 724	47 786
Göttingen . . . . .	42	301,90	128 446	122 631
Hann. Münden . . . . .	37	326,83	44 166	47 686
Herzberg am Harz 1) .	18	684,80	45 817	48 540
Moringen . . . . .	23	166,71	15 045	17 939
Northeim . . . . .	25	235,20	42 096	46 793
Osterode am Harz 2) .	27	214,53	41 804	47 044
Reinhausen . . . . .	32	205,56	16 258	21 460
Uslar . . . . .	32	346,99	33 398	41 494

### Landgerichtsbezirk Hannover

Bad Münder(Deister) .	22	141,10	22 385	24 812
Bad Pyrmont . . . . .	15	135,61	23 012	27 515
Burgwedel . . . . .	30	391,46	33 200	32 073
Hameln . . . . .	58	421,51	96 152	103 417
Hannover . . . . .	51	473,75	697 880	546 852
Lauenstein . . . . .	12	102,80	12 925	15 997
Neustadt am Rüben- berge . . . . .	57	583,46	75 651	72 617
Springe . . . . .	15	175,74	26 604	27 863
Wennigsen am Deister	32	198,03	58 035	58 792

### Landgerichtsbezirk Hildesheim

Alfeld (Leine) . . . . .	42	251,14	42 868	51 246
Bockenem . . . . .	28	169,64	20 478	26 627
Burgdorf . . . . .	27	309,61	41 915	43 438
Elze . . . . .	38	242,37	38 016	45 506
Eschershausen . . . . .	35	227,63	27 803	33 560
Fallersleben . . . . .	26	242,75	25 604	23 135
Gifhorn . . . . .	60	583,64	60 737	55 154
Hildesheim . . . . .	81	516,49	186 869	174 934
Holz Minden . . . . .	20	216,46	36 618	39 160
Lehrte . . . . .	13	123,81	39 947	39 423
Peine . . . . .	58	395,85	95 872	106 108
Stadtoldendorf . . . . .	20	157,15	17 132	22 314
Wolfsburg . . . . .	1	31,20	64 560	25 422

### Landgerichtsbezirk Lüneburg

Bergen . . . . .	23	477,74	27 834	31 547
Bleckede . . . . .	39	332,96	17 247	22 294
Celle . . . . .	77	1 111,07	124 501	130 039
Dannenberg . . . . .	81	457,87	19 953	24 970
Hankensbüttel . . . . .	63	779,95	33 086	40 992
Lüchow . . . . .	149	751,29	33 008	47 771
Lüneburg . . . . .	70	710,31	99 675	101 201
Medingen . . . . .	61	352,28	22 056	29 060
Soltau . . . . .	58	923,86	59 335	64 480
Uelzen . . . . .	128	1 093,32	73 360	88 554
Winsen (Luhe) . . . . .	75	683,54	56 819	63 764

### Landgerichtsbezirk Stade

Bremervörde . . . . .	54	589,57	36 349	43 474
Buxtehude . . . . .	44	417,03	46 636	45 248
Cuxhaven . . . . .	8	103,51	50 650	53 259
Dorum . . . . .	18	267,88	16 580	20 099
Freiburg (Elbe) . . . . .	8	376,96	22 493	29 104
Hagen im Bremischen	29	284,07	13 625	16 772
Jork . . . . .	15	125,56	17 244	24 127

Langen . . . . .	50	615,85	42 105	46 319
Neuhaus (Oste) . . . . .	10	191,07	13 798	17 589
Osten . . . . .	33	333,28	19 819	25 891
Otterndorf . . . . .	11	322,91	22 694	28 290
Stade . . . . .	35	406,26	49 930	52 936
Tostedt . . . . .	51	565,44	49 472	48 691
Zeven . . . . .	55	651,06	33 078	37 653

### Landgerichtsbezirk Verden

Achim . . . . .	38	329,93	43 350	43 340
Ahlden . . . . .	33	349,92	19 332	24 690
Bassum . . . . .	41	507,21	35 373	43 564
Bruchhausen-Vilsen .	25	253,69	16 663	23 224
Diepholz . . . . .	34	624,05	41 885	43 322
Hoya . . . . .	29	235,75	18 917	23 766
Lilienthal . . . . .	17	149,46	17 791	21 063
Nienburg (Weser) . . .	47	529,80	57 002	61 605
Osterholz-Scharmbeck	39	461,39	52 180	52 344
Rotenburg (Hannover) .	64	840,32	52 446	59 909
Stolzenau . . . . .	30	372,52	28 356	35 964
Sulingen . . . . .	25	396,03	24 990	29 997
Syke . . . . .	24	274,69	43 969	45 226
Uchte . . . . .	23	340,49	16 944	21 589
Verden . . . . .	51	414,61	44 857	50 507
Walsrode . . . . .	40	608,01	41 587	47 792

### Oberlandesgerichtsbezirk Oldenburg (Oldenburg)

#### Landgerichtsbezirk Aurich (Ostfriesland)

Aurich (Ostfriesland) .	64	649,45	72 262	74 009
Emden . . . . .	39	381,14	73 997	69 469
Esens . . . . .	34	302,51	23 771	26 128
Leer . . . . .	74	686,31	88 788	92 080
Norden . . . . .	40	410,24	57 505	61 931
Weener . . . . .	31	290,21	25 045	29 124
Wittmund . . . . .	28	394,99	26 222	30 511

#### Landgerichtsbezirk Oldenburg (Oldenburg)

Brake (Unterweser) . .	3	162,93	22 427	24 252
Cloppenburg . . . . .	5	469,97	35 553	36 197
Damme . . . . .	4	257,77	22 268	23 025
Delmenhorst . . . . .	5	222,78	81 222	80 858
Elsfleth . . . . .	5	299,22	24 063	27 904
Friesoythe . . . . .	9	518,20	30 960	30 621
Jever . . . . .	12	339,16	43 312	48 111
Löningen . . . . .	4	376,71	24 466	27 973
Nordenham . . . . .	9	327,24	45 197	53 155
Oldenburg (Oldenburg)	7	656,90	171 809	170 815
Varel . . . . .	7	385,12	46 125	54 072
Vechta . . . . .	8	502,13	53 745	56 100
Westerstede . . . . .	4	498,85	49 830	53 159
Wildeshausen . . . . .	3	367,14	23 075	23 434
Wilhelmshaven . . . . .	2	77,14	101 787	103 022

#### Landgerichtsbezirk Osnabrück

Bad Essen . . . . .	31	314,08	27 038	30 565
Bentheim . . . . .	19	245,18	24 262	24 787
Bersenbrück . . . . .	28	251,08	17 419	19 990
Bramsche . . . . .	23	324,11	29 930	30 689

1) Einschl. dem südostwärts Osterode gelegenen Teil des Forstamtsbezirks Osterode des bewohnten gemeindefreien Gebietes Harz, Anteil Kreis Zellerfeld, Forst, das dem Amtsgerichtsbezirk Osterode am Harz angeschlossen ist. — 2) Ohne dem unter Anmerkung 1) genannten Gebiet.

# 5. Fläche und Wohnbevölkerung der Oberlandes-, Land- und Amtsgerichtsbezirke

## b) Amtsgerichtsbezirke

Amtsgerichtsbezirk	Gemeinden	Fläche	Wohnbevölkerung		Amtsgerichtsbezirk	Gemeinden	Fläche	Wohnbevölkerung	
	Anzahl		qkm	6.6.1961		13.9.1950		Anzahl	qkm
		Anzahl		Anzahl		Anzahl			
					Landgerichtsbezirk Mönchengladbach				
Freren	17	280,07	15 481	18 448	Dülken	6	137,94	45 574	41 719
Fürstenau	26	319,63	17 211	19 452	Erkelenz	18	176,20	60 817	46 490
Iburg	38	308,13	56 043	57 245	Grevenbroich	17	232,64	69 946	58 183
Lingen	41	536,22	55 899	48 505	Mönchengladbach	4	129,75	164 698	135 700
Melle	56	254,02	39 218	43 847	Rheydt	4	94,28	114 218	96 284
Meppen	62	851,87	60 453	53 913	Viersen	4	85,69	68 772	60 997
Neuenhaus	39	512,24	31 820	31 146	Wegberg	4	145,83	25 067	22 456
Nordhorn	7	158,54	44 525	38 406	Landgerichtsbezirk Wuppertal				
Osnabrück	42	359,46	203 498	169 827	Langenberg	2	55,53	35 058	29 915
Papenburg	29	532,40	40 245	41 036	Mettmann	6	110,85	75 840	59 459
Quakenbrück	18	159,51	15 367	18 404	Remscheid	3	178,37	161 497	134 855
Sögel	36	799,14	32 267	34 425	Remscheid-Lennep				
Bremen					Solingen	1	79,99	169 930	147 845
Oberlandesgerichtsbezirk Bremen					Velbert	2	48,82	73 691	54 669
Landgerichtsbezirk Bremen					Wermelskirchen	4	81,33	32 394	28 492
Bremen	1	324,16	564 517	444 549	Wuppertal	1	148,84	420 711	363 224
Bremen-Blumenthal									
Bremerhaven	1	79,61	141 849	114 070	Oberlandesgerichtsbezirk Hamm				
Nordrhein - Westfalen					Landgerichtsbezirk Amsberg				
Oberlandesgerichtsbezirk Düsseldorf					Arnsberg	25	235,96	52 612	46 896
Landgerichtsbezirk Düsseldorf					Balve	18	208,44	15 586	15 382
Düsseldorf	4	233,99	758 515	540 653	Bigge	16	154,10	16 456	16 938
Neuß	14	247,93	168 154	120 133	Brilon	18	260,46	23 894	23 245
Opladen	8	213,89	211 278	154 412	Fredeburg	12	313,09	22 033	22 531
Ratingen	11	126,56	60 274	45 132	Medebach	22	303,57	18 997	20 346
Landgerichtsbezirk Duisburg					Menden	8	99,04	48 038	39 246
Dinslaken	6	220,60	118 554	79 813	Meschede	12	337,05	37 979	35 872
Duisburg	1	143,32	502 993	410 783	Neheim-Hüsten	6	94,07	40 528	35 032
Duisburg-Hamborn									
Duisburg-Ruhrort	1	88,20	185 708	149 589	Niedermarsberg	14	157,26	20 412	20 445
Mülheim (Ruhr)	1	77,02	256 773	202 808	Soest	76	399,35	67 811	69 181
Oberhausen	19	155,51	21 724	20 645	Warstein	8	157,71	24 814	22 039
Rees	17	292,85	53 925	40 680	Werl	31	146,20	38 091	34 371
Wesel					Landgerichtsbezirk Bielefeld				
Landgerichtsbezirk Kleve					Bad Oeynhausen	15	132,58	76 077	70 516
Emmerich	7	62,02	21 777	15 629	Bielefeld	24	246,14	299 711	250 251
Geldern	21	449,80	73 328	66 213	Bünde	24	137,11	60 643	58 748
Goch	19	232,60	37 641	34 315	Gütersloh	14	211,02	91 607	75 431
Kleve	27	267,68	61 517	54 612	Halle	37	304,97	59 666	56 055
Moers 1)	8	208,92	218 685	160 101	Herford	27	176,25	109 367	102 999
Rheinberg 2)	7	150,86	58 164	46 451	Lübbecke	34	294,59	51 653	52 547
Xanten	10	192,67	27 685	25 000	Minden	36	307,57	116 685	110 585
Landgerichtsbezirk Krefeld					Petershagen	26	182,15	23 395	25 227
Kempfen (Ndrh.)	11	202,62	64 185	59 918	Rahden	16	269,96	32 967	26 563
Krefeld	11	216,94	259 659	206 809	Rietberg	8	115,99	18 747	17 592
Krefeld-Uerdingen									
Lohberich	6	101,85	39 190	35 875	Vlotho	6	96,34	23 146	23 591
					Wiedenbrück	10	200,46	48 201	41 743
					Landgerichtsbezirk Bochum				
					Bochum	1	121,35	361 382	289 804
					Bochum-Langendreer				
					Herne	1	30,04	113 207	111 591
					Recklinghausen	8	254,76	262 846	211 136
					Wanne-Eickel	1	21,31	107 197	86 537
					Wattenscheid	1	23,88	79 202	67 292
					Witten	1	46,48	96 462	76 312

1) Einschl. Fläche und Wohnbevölkerung der Gemeindeteile Graft, Kohlenhuck und Strommörs, Gemeinde Rheinkamp, Landkreis Moers, die dem Amtsgerichtsbezirk Rheinberg angeschlossen sind. — 2) Ohne Fläche und Wohnbevölkerung der unter Anmerkung 1) genannten Gemeindeteile.

# 5. Fläche und Wohnbevölkerung der Oberlandes-, Land- und Amtsgerichtsbezirke

## b) Amtsgerichtsbezirke

Amtsgerichtsbezirk	Ge-	Fläche	Wohnbevölkerung		Amtsgerichtsbezirk	Ge-	Fläche	Wohnbevölkerung	
	mein-		6.6.1961	13.9.1950		mein-		6.6.1961	13.9.1950
	den	Anzahl	qkm	Anzahl		Anzahl	den	Anzahl	qkm
Landgerichtsbezirk Detmold					Landgerichtsbezirk Paderborn				
Alverdissen	18	152,98 <sup>1)</sup>	21 445	22 457	Lüdinghausen	13	447,25	59 389	57 667
Bad Salzuflen	14	100,30	44 896	40 746	Münster	27	931,34	288 370	217 147
Blomberg	35	224,31	26 754	30 069	Oelde	5	123,08	36 749	31 417
Detmold	28	181,20 <sup>2)</sup>	64 801	62 659	Rheine	8	225,18	71 351	65 226
Hohenhausen	16	100,04 <sup>3)</sup>	12 402	13 625	Tecklenburg	9	377,35	51 784	48 622
Horn	14	134,76 <sup>4)</sup>	18 150	17 983	Vreden	10	260,10	32 117	28 216
Lage	13	76,39	26 705	25 148	Warendorf	20	559,10	60 096	58 339
Lemgo	20	169,34 <sup>5)</sup>	39 519	39 348	Werne	6	179,23	63 552	53 590
Oerlinghausen	10	68,17	19 265	17 116	Landgerichtsbezirk Paderborn				
Landgerichtsbezirk Dortmund					Beverungen	17	144,12	16 522	18 175
Castrop-Rauxel	1	44,19	87 910	69 960	Brakel	21	228,40	23 607	24 789
Dortmund	1	271,49	641 480	507 349	Büren	15	274,01	20 356	21 524
Dortmund-Hörde					Delbrück	8	236,80	28 409	25 118
Hamm	27	186,38	136 641	121 002	Erwitte	15	107,53	13 548	13 856
Kamen	16	95,02	78 571	56 989	Geseke	8	99,00	15 488	15 539
Lünen	1	37,30	72 171	61 305	Höxter	22	188,63	32 909	33 193
Unna	31	182,98	79 697	69 323	Lippstadt	20	117,15	51 300	45 775
Landgerichtsbezirk Essen					Paderborn	35	625,22	109 664	97 665
Bottrop	1	42,09	111 548	93 268	Rüthen	16	167,71	10 294	10 829
Dorsten	7	252,97	57 355	47 345	Salzkotten	16	166,72	20 392	21 537
Essen	2	204,48	743 614	620 984	Steinheim	24	212,70	23 090	24 608
Essen-Borbeck					Warburg	41	457,92	39 975	46 464
Essen-Steele	2	108,39	394 087	325 023	Landgerichtsbezirk Siegen				
Essen-Werden					Attendorn	3	121,42	22 168	18 731
Gelsenkirchen	1	35,88	84 196	71 612	Berleburg	32	325,30	27 298	27 117
Gelsenkirchen-Buer					Burbach	15	119,14	21 814	19 699
Gladbeck	13	120,83	84 968	67 868	Grevenbrück	7	215,89	32 550	31 306
Hattingen	4	111,03	92 486	62 226	Hilchenbach	15	97,64	23 639	20 090
Marl					Kirchhandem	6	172,78	16 607	16 565
Landgerichtsbezirk Hagen					Laasphe	23	162,71	15 195	15 104
Altena	6	109,44	62 926	55 266	Olpe	8	215,59	37 581	32 066
Hagen <sup>6)</sup>	5	210,09	224 347	171 731	Siegen	84	433,05	170 085	140 304
Hohenlimburg	2	24,79	27 738	24 886	Oberlandesgerichtsbezirk Köln				
Iserlohn	9	178,74	115 973	98 545	Landgerichtsbezirk Aachen				
Lüdenscheid	5	229,04	102 817	90 226	Aachen	14	243,96	317 127	255 574
Meinerzhagen	4	179,69	26 161	20 992	Blankenheim	31	355,07	17 534	18 061
Plettenberg	2	153,91	33 129	28 706	Düren	83	548,83	145 234	118 525
Schwelm	7	123,43	108 634	92 608	Eschweiler	7	100,32	71 784	62 599
Schwerte	9	69,98	44 140	39 261	Geilenkirchen	16	179,42	72 101	55 874
Wetter <sup>7)</sup>	7	46,85	33 654	31 097	Gemünd	40	486,19	43 539	41 834
Landgerichtsbezirk Münster					Heinsberg	25	177,90	46 442	40 814
Ahaus	13	343,82	36 559	34 792	Jülich	43	307,21	63 544	49 160
Ahlen	9	227,72	71 842	60 526	Monschau	18	269,93	25 737	23 668
Beckum	10	337,45	45 649	43 848	Stolberg (Rhld.)	3	90,58	47 376	40 392
Bocholt	20	261,31	77 740	67 512	Landgerichtsbezirk Bonn				
Borken	20	388,88	51 032	45 536	Bonn	28	305,27	325 996	245 284
Burgsteinfurt	15	573,36	98 531	95 454	Eitorf	2	116,10	17 537	16 679
Coesfeld	18	448,10	57 414	53 054	Euskirchen	45	305,61	66 955	59 898
Dülmen	5	163,90	26 649	21 894	Hennef	5	168,95	27 067	24 423
Gronau	2	78,59	35 818	34 278	Königswinter	8	77,96	39 849	35 125
Haltern	5	158,13	23 037	20 264	Lechenich	12	126,44	25 510	23 349
Ibbenbüren	10	407,31	69 147	61 805	Rheinbach	40	333,87	38 558	33 764
					Siegburg	28	402,14	141 127	115 547
					Waldbröl	6	299,35	45 008	41 719

1) Ohne Teile der unbewohnten gemeindefreien Grundstücke Brake, Forst und Langenholzhausen, Forst, die in der Fläche des Amtsgerichtsbezirks Lemgo enthalten sind. — 2) Einschl. Teil des unbewohnten gemeindefreien Grundstücks Hiddesen, Forst, der dem Amtsgerichtsbezirk Horn angeschlossen ist. — 3) Ohne Teil des unbewohnten gemeindefreien Grundstücks Langenholzhausen, Forst, der im Amtsgerichtsbezirk Lemgo enthalten ist. — 4) Ohne Teil des unter Anmerkung 2) genannten Gebietes. — 5) Einschl. Teile der unter Anmerkungen 1) und 3) genannten Gebiete. — 6) Einschl. Fläche und Wohnbevölkerung der Stadtteile Ende, Oelmühle, Sägemühle, Schede und Voßkahl, Gemeinde Herdecke, Stadt, Ennepe-Ruhr-Kreis, die dem Amtsgerichtsbezirk Wetter angeschlossen sind. — 7) Ohne Fläche und Wohnbevölkerung der unter Anmerkung 6) genannten Stadtteile.

# 5. Fläche und Wohnbevölkerung der Oberlandes-, Land- und Amtsgerichtsbezirke

## b) Amtsgerichtsbezirke

Amtsgerichtsbezirk	Ge-	Fläche	Wohnbevölkerung		Amtsgerichtsbezirk	Ge-	Fläche	Wohnbevölkerung	
	mein-		6.6.1961	13.9.1950		mein-		6.6.1961	13.9.1950
	den	Anzahl	qkm	Anzahl		Anzahl	den	Anzahl	qkm
Landgerichtsbezirk Köln					Landgerichtsbezirk Hanau am Main				
Bensberg	5	234,94	106 251	83 198	Nidda	36	233,81	30 934	33 309
Bergheim	17	201,09	59 484	52 529	Ortenberg	35	230,06	29 440	30 905
Brühl 1)	2	40,61	38 427	31 793	Schotten	35	286,35	19 029	22 023
Gummersbach	6	198,71	68 812	61 299	Landgerichtsbezirk Kassel				
Kerpen	9	163,59	45 185	39 792	Bad Orb	8	178,56	13 898	13 698
Köln 2)	11	565,19	1 001 506	731 078	Gelnhausen	31	259,00	48 316	44 746
Lindlar	3	123,01	20 933	18 449	Hanau am Main	24	216,19	104 673	80 515
Wiehl	4	128,48	28 690	28 409	Langensfeld	6	59,30	20 582	19 212
Wipperfurth	6	188,62	29 514	26 306	Salmünster	12	79,55	9 625	9 772
Hessen					Schlüchtern	27	307,98 <sup>5)</sup>	24 264	28 025
Oberlandesgerichtsbezirk Frankfurt am Main					Steinau	8	78,07	7 474	8 115
Landgerichtsbezirk Darmstadt					Wächtersbach	33	203,46	19 559	21 155
Beerfelden	17	166,86	9 082	9 848	Landgerichtsbezirk Limburg a.d. Lahn				
Bensheim	31	243,00	85 349	79 367	Arolsen	32	300,34	23 267	26 016
Darmstadt	22	303,54	209 756	157 086	Bad Wildungen	28	277,95	23 857	25 467
Dieburg 3)	9	118,55	39 967	34 210	Eschwege	58	437,77	61 914	67 047
Fürth	41	142,76	29 155	27 157	Fritzlar	32	224,46	35 297	37 176
Groß-Gerau	29	438,40	153 441	115 208	Hofgeismar 6)	35	493,95	42 017	46 958
Groß-Umstadt	17	147,22	23 976	22 251	Karlshafen 7)	16	116,43	16 118	19 170
Hirschhorn (Neckar)	7	67,98	8 410	8 379	Kassel	40	421,40	283 793	234 693
Höchst i. Odw.	29	143,34	23 444	22 903	Korbach	67	512,10	44 117	46 583
Lampertheim	11	215,71	66 795	57 287	Melsungen	65	391,10	45 320	51 554
Langen	8	109,46	60 235	39 098	Rotenburg a.d. Fulda	50	413,85	42 977	45 947
Michelstadt	26	195,92	24 144	24 874	Sontra	29	203,40	17 990	22 465
Offenbach am Main	10	145,30	194 513	146 160	Witzenhausen	57	424,90	52 454	56 308
Reichelsheim i. Odw.	22	92,26	10 396	11 303	Wolfhagen	36	419,26	37 365	41 728
Reinheim 4)	31	144,85	25 088	25 823	Landgerichtsbezirk Marburg a.d. Lahn				
Seligenstadt	16	180,13	54 228	45 567	Braunfels	19	137,63	24 280	22 387
Wald-Michelbach	22	119,89	15 665	14 478	Dillenburg	30	258,67	50 554	47 922
Landgerichtsbezirk Frankfurt am Main					Ehringshausen	20	112,72	16 324	15 925
Bad Homburg v.d. H.	11	109,88	80 324	62 044	Hadamar	24	142,38	31 186	30 508
Bad Vilbel	16	115,33	40 602	31 262	Herborn	40	255,74	42 075	39 996
Frankfurt am Main	16	332,69	761 200	588 634	Limburg a.d. Lahn	27	226,04	52 165	51 229
Königstein i. Ts.	21	132,11	56 439	44 649	Runkel	23	144,84	21 308	22 517
Usingen	39	263,22	26 115	25 717	Weilburg	40	238,93	34 630	35 511
Landgerichtsbezirk Fulda					Wetzlar	53	398,15	104 489	89 895
Bad Hersfeld	82	499,62	71 113	71 511	Landgerichtsbezirk Marburg a.d. Lahn				
Fulda	162	971,11	141 097	137 141	Biedenkopf	38	257,12	37 081	36 289
Hünfeld	76	445,11	34 566	37 789	Borken (Bez. Kassel)	36	203,98	21 524	24 010
Lauterbach	67	553,78	42 207	46 559	Frankenberg-Eder	44	465,93	35 028	36 769
Landgerichtsbezirk Gießen					Gladenbach	28	149,65	19 989	21 042
Alsfeld	43	318,53	28 038	31 037	Homberg, Bez. Kassel	43	233,49	21 614	26 752
Bad Nauheim	7	60,86	23 784	22 751	Kirchhain	60	509,32	52 601	49 495
Büdingen	25	173,69	20 159	21 573	Marburg a.d. Lahn	90	566,54	99 868	96 788
Butzbach	22	172,73	30 733	30 898	Neukirchen	33	293,71	20 600	24 847
Friedberg	30	255,85	60 621	58 316	Treysa	42	271,23	31 856	34 640
Gießen	41	350,34	130 592	109 880	Landgerichtsbezirk Wiesbaden				
Grünberg	30	212,24	23 709	25 254	Bad Schwalbach	57	345,45	35 261	33 992
Homberg (Kr. Alsfeld)	27	207,66	13 657	15 676	Eltville am Rhein	7	63,60	20 648	19 450
Laubach	13	123,34	10 378	11 804	Hochheim a.M.	10	75,06	31 986	27 019
					Idstein	36	212,87	29 774	28 340
					Rüdesheim am Rhein	17	208,12	37 623	36 773
					Wiesbaden	6	194,46	258 661	225 524

1) Ohne Fläche und Wohnbevölkerung des unter Anmerkung 2) genannten Gemeindeteils. - 2) Einschl. Fläche und Wohnbevölkerung des Gemeindeteils Meschenich, Gemeinde Rodenkirchen, Landkreis Köln, der dem Amtsgerichtsbezirk Brühl angeschlossen ist. - 3) Einschl. Fläche und Wohnbevölkerung des Gemeindeteils Grube Messel, Gemeinde Klein-Zimmern, Landkreis Dieburg, der dem Amtsgerichtsbezirk Reinheim angeschlossen ist. - 4) Ohne Fläche und Wohnbevölkerung des unter Anmerkung 3) genannten Gemeindeteils. - 5) Einschl. Fläche des unbewohnten gemeindefreien Grundstücks Spessart (Anteil Landkreis Schlüchtern). - 6) Einschl. Fläche und Wohnbevölkerung des bewohnten gemeindefreien Grundstücks Gursbezirk Reinhardswald, Landkreis Hofgeismar, das tlw. dem Amtsgerichtsbezirk Karlshafen angeschlossen ist. - 7) Ohne Fläche und Wohnbevölkerung des unter Anmerkung 6) genannten Gebietes.

## 5. Fläche und Wohnbevölkerung der Oberlandes-, Land- und Amtsgerichtsbezirke

## b) Amtsgerichtsbezirke

Amtsgerichtsbezirk	Ge-	Fläche	Wohnbevölkerung		Amtsgerichtsbezirk	Ge-	Fläche	Wohnbevölkerung	
	mein-		6.6.1961	13.9.1950		mein-		6.6.1961	13.9.1950
	Anzahl	qkm	Anzahl			Anzahl	qkm	Anzahl	
Rheinland-Pfalz					Landgerichtsbezirk Trier				
Oberlandesgerichtsbezirk Koblenz					Landgerichtsbezirk Trier				
Landgerichtsbezirk Koblenz					Bernkastel-Kues . . .	30	216,90	26 588	27 189
Adenau . . . . .	87	527,09	25 042	24 181	Bitburg . . . . .	87	506,16	42 188	38 587
Ahrweiler . . . . .	26	181,24	33 625	29 439	Daun . . . . .	50	316,19	17 780	17 135
Altenkirchen (Westerwald) . . . . .	86	266,97	32 956	31 160	Hermeskeil . . . . .	26	292,49	21 103	18 811
Andernach . . . . .	20	182,97	50 425	41 598	Hillesheim . . . . .	47	295,14	21 286	20 612
Asbach . . . . .	14	124,09	13 725	12 736	Neuerburg . . . . .	64	269,03	12 565	12 537
Bad Ems . . . . .	2	19,09	9 980	9 578	Neumagen . . . . .	37	253,37	18 924	18 504
Boppard . . . . .	30	233,16	27 570	26 111	Prüm . . . . .	60	524,75	22 827	22 566
Cochern . . . . .	54	404,86	36 330	34 807	Rhaunen . . . . .	34	259,58	16 205	15 185
Daaden . . . . .	12	78,98	17 890	15 037	Saarburg . . . . .	63	394,12	44 817	40 755
Dierdorf . . . . .	37	156,49	14 527	13 828	Trier . . . . .	77	525,29	147 681	130 330
Diez . . . . .	53	246,83	34 716	33 202	Waxweiler . . . . .	82	392,17	15 122	15 799
Hachenburg . . . . .	45	206,65	21 138	20 428	Wittlich . . . . .	74	609,03	46 831	45 144
Höhr-Grenzhausen . .	13	71,42	19 455	16 654	Oberlandesgerichtsbezirk Neustadt an der Weinstraße				
Kastellaun . . . . .	37	198,21	12 186	13 195	Landgerichtsbezirk Frankenthal (Pfalz)				
Kirchen-Wehbach (Sieg) .	23	120,98	40 598	35 558	Bad Dürkheim . . . . .	21	247,37	41 740	38 356
Koblenz . . . . .	29	272,29	175 433	133 671	Frankenthal (Pfalz) . .	12	113,01	57 065	45 300
Linz a. Rhein . . . . .	14	94,62	24 622	22 316	Grünstadt . . . . .	27	156,54	33 323	30 790
Marienberg (Westerwald)	34	93,63	15 293	14 463	Ludwigshafen am Rhein	14	198,19	208 724	159 234
Mayen . . . . .	59	360,07	52 836	48 876	Neustadt an der Wein-	19	289,40	86 044	74 095
Montabaur . . . . .	39	180,96	35 848	32 191	straße . . . . .	10	154,11	73 368	61 867
Münstermaifeld . . . .	29	166,38	16 292	17 504	Speyer . . . . .	10	154,11	73 368	61 867
Nassau . . . . .	21	108,72	12 081	11 436	Landgerichtsbezirk Kaiserslautern				
Nastätten . . . . .	29	133,39	11 258	11 765	Kaiserslautern . . . . .	41	497,87	140 203	108 939
Neuwied . . . . .	39	245,76	81 451	71 994	Kirchheimbolanden . .	37	299,49	34 859	33 570
Niederlahnstein . . . .	13	112,07	31 972	27 754	Kusel . . . . .	39	171,84	27 641	25 264
Rennerod . . . . .	38	175,38	18 198	16 768	Lauterecken . . . . .	36	148,96	16 080	16 542
Sankt Goar . . . . .	41	232,69	22 394	23 578	Obermoschel . . . . .	24	159,18	16 448	16 081
Sankt Goarshausen . .	26	152,40	14 505	15 574	Rockenhausen . . . . .	20	131,17	10 529	10 433
Selters (Westerwald) .	27	134,53	13 364	13 031	Winnweiler . . . . .	21	147,78	13 644	12 525
Sinzig . . . . .	24	162,83	33 817	29 403	Wolfstein . . . . .	30	135,74	12 372	12 697
Traben-Trarbach . . .	9	101,60	14 863	15 524	Landgerichtsbezirk Landau in der Pfalz				
Wallmerod . . . . .	45	148,12	17 630	17 001	Anweiler . . . . .	24	231,40	21 581	19 290
Wissen . . . . .	17	170,62	20 439	18 869	Bergzabern . . . . .	28	182,61	25 825	23 164
Zell (Mosel) . . . . .	28	217,89	19 105	19 383	Edenkoben . . . . .	22	179,73	29 017	29 542
Landgerichtsbezirk Kreuznach					Germersheim . . . . .	17	180,70	36 331	31 628
Bad Kreuznach . . . .	19	120,18	54 333	47 327	Kandel . . . . .	20	289,26	41 197	35 887
Baumholder . . . . .	26	214,54	15 210	12 643	Landau in der Pfalz . .	25	216,62	59 911	53 490
Birkenfeld . . . . .	31	206,16	17 807	15 389	Landgerichtsbezirk Zweibrücken				
Idar-Oberstein . . . .	32	179,95	48 809	40 722	Dahn . . . . .	17	245,87	19 769	16 109
Kirchberg (Hunsrück) .	45	248,19	16 787	16 048	Landstuhl . . . . .	32	226,78	44 709	35 724
Kirn . . . . .	28	155,78	22 138	20 555	Pirmasens . . . . .	25	279,11	87 510	73 066
Meisenheim . . . . .	14	86,97	8 470	8 360	Waldfischbach . . . . .	22	227,64	22 762	20 138
Simmern . . . . .	38	227,07	18 735	18 184	Waldmohr . . . . .	20	110,85	23 195	20 226
Sobernheim . . . . .	25	210,85	19 114	18 900	Zweibrücken . . . . .	39	279,20	62 249	52 348
Stromberg . . . . .	28	207,50	24 927	23 323	Baden-Württemberg				
Landgerichtsbezirk Mainz					Oberlandesgerichtsbezirk Karlsruhe				
Alzey . . . . .	33	231,58	36 679	37 261	Landgerichtsbezirk Baden-Baden				
Bingen . . . . .	9	72,19	27 604	24 995	Aachern . . . . .	18	181,84	35 099	31 545
Ingelheim a. Rhein . .	12	132,67	33 489	30 076	Baden-Baden . . . . .	5	141,39	51 100	46 153
Mainz . . . . .	18	190,17	173 309	123 421	Bühl . . . . .	22	202,47	43 813	39 857
Oppenheim . . . . .	23	168,76	34 567	35 589	Gernsbach . . . . .	17	250,74	27 265	23 727
Wöllstein . . . . .	24	138,20	21 131	21 036	Rastatt . . . . .	25	267,55	86 251	64 495
Wörrstadt . . . . .	17	117,71	16 980	17 371					
Worms . . . . .	30	284,88	105 450	95 512					

# 5. Fläche und Wohnbevölkerung der Oberlandes-,Land- und Amtsgerichtsbezirke

## b) Amtsgerichtsbezirke

Amtsgerichtsbezirk	Ge-	Fläche	Wohnbevölkerung		Amtsgerichtsbezirk	Ge-	Fläche	Wohnbevölkerung	
	mein-		6.6.1961	13.9.1950		mein-		6.6.1961	13.9.1950
	den		Anzahl			den		Anzahl	
Anzahl	qkm	Anzahl		Anzahl	qkm	Anzahl			
Landgerichtsbezirk Freiburg im Breisgau					Oberkirch . . . . .	20	217,70	26 008	23 460
Breisach am Rhein . .	20	169,37	24 088	21 139	Offenburg . . . . .	26	246,59	71 691	62 152
Emmendingen . . . . .	21	225,69	47 526	40 131	Wolfach . . . . .	23	513,94	41 244	36 622
Ettenheim . . . . .	15	163,70	22 606	20 517	Landgerichtsbezirk Waldshut				
Freiburg im Breisgau .	42	504,77	185 705	142 540	Bonndorf . . . . .	29	275,13	12 062	11 979
Kenzingen . . . . .	17	175,79	27 574	23 966	Säckingen . . . . .	27	165,79	46 962	34 134
Lörrach . . . . .	38	253,70	97 637	72 795	Sankt Blasien . . . . .	17	262,82	12 645	11 996
Müllheim . . . . .	30	214,71	29 673	26 163	Schönau im Schwarz-	25	215,06	18 521	17 610
Neustadt . . . . .	26	343,82	23 904	22 277	wald . . . . .				
Staufen . . . . .	27	271,25	29 592	25 278	Schopfheim . . . . .				
Waldkirch . . . . .	25	312,51	33 330	29 225	Waldshut . . . . .	79	529,42	55 812	54 800
Landgerichtsbezirk Heidelberg					Oberlandesgerichtsbezirk Stuttgart				
Eppingen . . . . .	14	160,88	22 198	23 198	Landgerichtsbezirk Ellwangen (Jagst)				
Heidelberg . . . . .	29	336,15	206 163	186 224	Aalen . . . . .	18	307,10	76 603	61 625
Neckarbischofsheim .	18	170,57	20 559	21 971	Bad Mergentheim . . .	51	473,92	40 349	41 819
Sinsheim . . . . .	20	192,06	31 946	32 718	Crailsheim . . . . .	25	338,24	37 355	32 962
Wiesloch . . . . .	15	131,64	50 090	42 948	Ellwangen (Jagst) . .	27	558,76	46 929	45 763
Landgerichtsbezirk Karlsruhe					Heidenheim an der Brenz	30	508,60	105 588	84 083
Bretten . . . . .	20	176,57	33 846	31 322	Langenburg . . . . .	33	428,16	25 970	29 328
Bruchsal . . . . .	23	279,28	78 492	67 535	Neresheim . . . . .	30	368,24	27 850	27 739
Ettlingen . . . . .	19	174,43	51 727	44 228	Schwäbisch Gmünd . .	30	413,05	94 363	82 598
Karlsruhe . . . . .	16	291,68	268 205	218 660	Landgerichtsbezirk Hechingen				
Karlsruhe-Durlach . .	13	147,71	65 508	57 003	Balingen . . . . .	34	290,28	42 220	36 499
Pforzheim . . . . .	34	328,44	144 883	109 370	Ebingen . . . . .	11	187,84	55 907	45 821
Philippsburg . . . . .	9	119,26	33 594	29 885	Haigerloch . . . . .	19	145,02	15 116	13 991
Landgerichtsbezirk Konstanz					Hechingen . . . . .	28	272,76	35 661	29 939
Donaueschingen . . . .	45	573,85	54 619	44 965	Sigmaringen . . . . .	74	724,41	48 336	42 109
Engen . . . . .	33	344,36	25 341	21 480	Landgerichtsbezirk Heilbronn				
Konstanz . . . . .	9	93,26	62 844	50 752	Besigheim . . . . .	16	148,39	55 927	45 679
Meßkirch . . . . .	26	306,02	18 857	16 305	Brackenheim . . . . .	27	198,20	31 425	30 004
Pfullendorf . . . . .	15	205,91	12 358	10 970	Heilbronn . . . . .	67	660,91	205 421	165 491
Radolfzell . . . . .	19	126,23	26 458	20 484	Künzelsau . . . . .	45	368,26	32 688	32 365
Singen (Hohentwiel) .	23	181,72	60 419	43 906	Marbach am Neckar . .	26	227,47	46 931	38 447
Stockach . . . . .	27	249,55	22 483	19 410	Maulbronn . . . . .	22	208,55	47 200	38 858
Überlingen . . . . .	51	365,35	46 454	40 137	Öhringen . . . . .	55	422,94	45 138	43 703
Villingen im Schwarz-	38	457,46	83 699	61 203	Schwäbisch Hall . . .	49	690,68	73 140	69 054
wald . . . . .					Vaihingen an der Enz .	23	201,53	35 755	29 945
Landgerichtsbezirk Mannheim					Landgerichtsbezirk Ravensburg				
Mannheim . . . . .	6	207,53	346 310	271 064	Bad Waldsee . . . . .	25	427,59	34 996	33 170
Schwetzingen . . . . .	9	139,99	69 683	60 363	Biberach an der Riß .	42	497,72	54 854	46 514
Weinheim . . . . .	13	110,70	56 757	50 542	Leutkirch . . . . .	26	475,75	35 330	33 480
Landgerichtsbezirk Mosbach					Ravensburg . . . . .	24	448,66	81 418	69 328
Adelsheim . . . . .	21	218,02	16 868	17 483	Riedlingen . . . . .	53	429,55	30 120	29 031
Boxberg . . . . .	31	249,69	15 792	19 177	Saulgau . . . . .	50	387,23	39 278	36 437
Buchen (Odenwald) . .	45	480,95	37 997	39 504	Tettngang . . . . .	13	260,43	74 132	52 368
Eberbach . . . . .	25	219,52	26 151	25 850	Wangen im Allgäu . . .	21	374,72	42 341	37 666
Mosbach . . . . .	41	342,06	52 767	49 021	Landgerichtsbezirk Rottweil				
Tauberbischofsheim .	41	398,33	38 635	40 620	Freudenstadt . . . . .	50	612,52	58 409	50 759
Wertheim . . . . .	27	246,09	28.847	29 096	Horb am Neckar . . . .	49	358,44	42 168	38 838
Landgerichtsbezirk Offenburg					Oberndorf am Neckar .	23	245,52	48 979	43 456
Gengenbach . . . . .	13	210,02	23 966	20 622	Rottweil . . . . .	30	307,61	74 517	60 097
Kehl . . . . .	28	210,96	38 104	28 038	Spaichingen . . . . .	19	207,90	34 107	26 762
Lahr . . . . .	26	272,30	56 700	50 688	Tuttlingen . . . . .	18	250,48	43 880	37 764



## 5. Fläche und Wohnbevölkerung der Oberlandes-, Land- und Amtsgerichtsbezirke

## b) Amtsgerichtsbezirke

Amtsgerichtsbezirk	Ge-	Fläche	Wohnbevölkerung		Amtsgerichtsbezirk	Ge-	Fläche	Wohnbevölkerung	
	mein-		6.6.1961	13.9.1950		mein-		6.6.1961	13.9.1950
	den	Anzahl	qkm	Anzahl		den	Anzahl	qkm	Anzahl
Landgerichtsbezirk Stuttgart					Landgerichtsbezirk Hof				
Backnang	28	297,85	60 022	48 963	Hof	54	423,80	105 620	112 236
Böblingen	36	407,02	128 584	84 455	Münchberg	23	244,04	36 532	38 910
Eßlingen am Neckar	14	139,82	150 476	112 480	Naila	36	233,96	35 944	39 116
Kirchheim unter Teck	23	205,05	60 415	50 168	Selb	16	163,67	31 273	31 378
Leonberg	27	289,55	99 219	65 275	Wunsiedel	46	467,42	74 753	77 561
Ludwigsburg	16	158,92	154 402	116 402					
Nürtingen	30	200,72	76 638	61 645					
Schorndorf	34	316,89	80 229	63 559					
Stuttgart	14	254,00	504 321	407 434					
Stuttgart-Bad Cannstatt		63,06	184 764	122 408					
Waiblingen	38	185,54	126 245	87 517					
Landgerichtsbezirk Tübingen					Landgerichtsbezirk Schweinfurt				
Calw	50	377,54	44 429	37 706	Bad Kissingen	30	232,60	33 100	34 553
Münsingen	47	586,37	31 287	29 818	Bad Neustadt a.d. Saale	39	368,06	33 819	32 744
Nagold	30	231,77	31 920	27 170	Gerolzhofen	68	415,15	34 357	38 050
Neuenbürg	24	273,17	41 396	35 608	Hammelburg	35	348,62	25 422	28 012
Reutlingen	25	301,31	120 286	88 583	Königshofen i. Grabfeld	33	300,50	17 809	20 544
Rottenburg	18	145,19	22 946	21 299	Mellrichstadt	38	326,35	22 139	24 222
Tübingen	36	336,80	100 908	79 284	Münnerstadt	27	235,28	21 643	21 580
Urach	24	253,57	47 008	39 951	Schweinfurt	65	520,54	118 719	103 186
Landgerichtsbezirk Ulm					Landgerichtsbezirk Würzburg				
Ehingen	49	450,41	40 763	36 299	Arnstein	27	247,43	14 594	16 638
Geislingen an der Steige	36	385,09	74 416	65 619	Brückenau	26	338,96	18 013	20 273
Göppingen	30	280,89	133 320	108 538	Gemünden a. Main	27	350,25	21 069	21 967
Laupheim	26	231,87	25 485	23 966	Karlstadt	21	229,76	25 199	25 104
Ulm	79	872,82	176 095	146 140	Kitzingen	52	370,39	52 065	56 010
Bayern 1)					Oberlandesgerichtsbezirk München				
Oberlandesgerichtsbezirk Bamberg					Landgerichtsbezirk Augsburg				
Landgerichtsbezirk Aschaffenburg					Aichach	73	517,39	39 411	43 441
Alzenau i. UFr.	43	261,78	46 503	41 963	Augsburg	81	670,41	314 935	270 513
Aschaffenburg	33	415,11	122 574	103 659	Dillingen a.d. Donau	76	620,14	63 040	65 072
Lohr a. Main	25	384,08	33 911	34 397	Donauwörth	70	649,90	56 048	58 941
Miltenberg	37	389,55	41 780	42 209	Friedberg	43	338,28	38 550	36 087
Obernburg a. Main	35	314,87	56 257	50 088	Landsberg a. Lech	60	631,48	55 202	56 320
Landgerichtsbezirk Bamberg					Neuburg a.d. Donau	86	661,63	55 253	59 360
Bamberg	143	936,03	157 149	155 102	Nördlingen	75	536,00	49 643	56 037
Ebern	70	372,73	25 317	27 770	Schrobenhausen	38	394,35	29 061	32 915
Forchheim	111	758,37	82 847	83 322	Schwabmünchen	32	362,48	45 441	41 888
Haßfurt	70	443,18	44 185	45 254	Wertingen	46	327,79	28 869	32 635
Hofheim i. UFr.	45	279,20	17 841	20 758	Landgerichtsbezirk Deggendorf				
Landgerichtsbezirk Bayreuth					Deggendorf	25	274,33	47 131	49 317
Bayreuth	130	964,80	132 920	137 215	Grafenau	25	379,28	27 681	30 071
Kulmbach	45	354,07	51 718	56 141	Hengersberg	24	295,21	22 348	26 319
Pegnitz	64	560,01	36 643	38 675	Regen	28	573,29	42 689	47 026
Stadtsteinach	34	228,24	20 452	22 767	Viechtach	23	412,65	29 028	34 139
Landgerichtsbezirk Coburg					Landgerichtsbezirk Kempten (Allgäu)				
Coburg	147	620,21	129 512	128 177	Füssen	18	499,10	34 468	36 924
Kronach	96	622,92	78 542	80 590	Immenstadt i. Allgäu	20	424,53	28 538	31 089
Lichtenfels	100	595,09	73 495	77 417	Kaufbeuren	29	266,77	52 278	38 089
					Kempten (Allgäu)	31	626,28	93 802	94 980
					Lindau (Bodensee)	13	90,07	35 177	30 861
					Marktoberdorf	37	540,22	38 339	40 846
					Schongau	24	507,60	37 932	38 911
					Sonthofen	13	554,03	37 370	35 999
					Weiler-Lindenberg	16	220,53	28 573	27 595

1) Die Fläche und Wohnbevölkerung der gemeindefreien Gebiete der einzelnen Landkreise, die verschiedenen Amtsgerichtsbezirken angehören, ist jeweils in dem Amtsgerichtsbezirk enthalten, dem die höchste Anzahl der Gemeinden eines Kreises angeschlossen sind.

# 5. Fläche und Wohnbevölkerung der Oberlandes-, Land- und Amtsgerichtsbezirke

## b) Amtsgerichtsbezirke

Amtsgerichtsbezirk	Ge-	Fläche	Wohnbevölkerung		Amtsgerichtsbezirk	Ge-	Fläche	Wohnbevölkerung	
	mein-		6.6.1961	13.9.1950		mein-		6.6.1961	13.9.1950
	den	Anzahl	qkm	Anzahl		Anzahl	den	Anzahl	qkm
Landgerichtsbezirk Landshut					Burghausen . . . . .				
Dingolfing . . . . .	32	413,13	33 897	35 347	Haag i. OB. . . . .	32	309,94	20 209	23 779
Eggenfelden . . . . .	62	660,38	47 799	57 691	Laufen . . . . .	26	417,91	41 263	44 742
Landau a.d. Isar . . .	31	384,01	30 694	36 992	Mühldorf a. Inn . . .	32	364,71	44 680	42 839
Landshut . . . . .	61	590,47	88 287	87 648	Rosenheim . . . . .	57	832,82	113 957	113 916
Mainburg . . . . .	36	304,51	20 811	25 852	Traunstein . . . . .	50	972,64	74 104	78 234
Mallersdorf . . . . .	48	405,33	29 864	35 600	Trostberg . . . . .	20	342,19	35 832	32 872
Moosburg . . . . .	38	331,83	27 007	28 635	Wasserburg a. Inn . .	30	341,44	28 630	31 011
Neumarkt-Sankt Veit .	23	269,60	16 047	20 605	Oberlandesgerichtsbezirk Nürnberg				
Rottenburg a.d. Laaber	46	385,68	22 343	28 127	Landgerichtsbezirk Amberg				
Vilsbiburg . . . . .	39	536,02	36 762	45 531	Amberg . . . . .	55	724,89	81 485	75 799
Landgerichtsbezirk Memmingen					Cham . . . . .	30	271,40	26 011	28 322
Buchloe . . . . .	28	257,80	18 046	20 993	Furth i. Wald . . . . .	8	102,17	12 029	14 333
Günzburg . . . . .	67	425,25	61 725	62 815	Nabburg . . . . .	41	410,31	28 846	29 216
Illertissen . . . . .	41	290,84	39 267	38 347	Neunburg vorm Wald .	35	339,25	16 530	18 939
Krumbach (Schwaben). .	52	338,41	34 807	39 457	Schwandorf i. Bay. .	17	163,06	30 721	26 281
Memmingen . . . . .	56	579,59	77 953	77 776	Sulzbach-Rosenberg .	31	339,53	32 541	32 736
Mindelheim . . . . .	37	296,86	24 674	28 004	Waldmünchen . . . . .	36	276,79	16 098	19 576
Neu-Ulm . . . . .	23	157,48	49 594	36 195	Landgerichtsbezirk Ansbach				
Türkheim . . . . .	25	273,01	26 104	28 685	Ansbach . . . . .	110	830,01	99 486	106 745
Weißenhorn . . . . .	32	192,61	24 472	22 939	Dinkelsbühl . . . . .	57	456,08	38 165	41 992
Landgerichtsbezirk München I					Gunzenhausen . . . .	98	734,65	55 188	64 646
München . . . . .	31	830,34	1 197 466	916 899	Rothenburg ob der	62	472,32	30 208	36 514
Landgerichtsbezirk München II					Tauber . . . . .				
Bad Tölz . . . . .	17	746,54	36 381	38 997	Uffenheim . . . . .	40	299,43	15 715	20 690
Dachau . . . . .	55	438,84	68 644	60 478	Landgerichtsbezirk Nürnberg - Fürth				
Ebersberg . . . . .	29	550,86	55 571	52 194	Bad Windsheim . . .	33	267,56	22 082	25 974
Erding . . . . .	47	772,41	66 374	65 558	Beilngries . . . . .	45	275,42	16 322	19 534
Freising . . . . .	32	399,54	49 105	47 722	Eichstätt . . . . .	78	623,60	40 410	43 540
Fürstenfeldbruck . . .	59	476,22	85 552	69 455	Erlangen . . . . .	76	556,27	139 518	111 530
Garmisch-Partenkirchen	16	848,59	57 054	57 858	Fürth . . . . .	74	571,12	178 571	171 835
Geisenfeld . . . . .	39	273,50	24 160	27 161	Hersbruck . . . . .	39	289,10	32 046	35 804
Ingolstadt . . . . .	42	478,18	102 656	85 238	Hilpoltstein . . . . .	84	516,87	31 351	33 620
Miesbach . . . . .	29	843,86	68 820	75 063	Lauf a.d. Pegnitz . .	39	202,15	50 187	44 881
Pfaffenhofen a.d. Ilm .	39	286,13	25 738	27 235	Neumarkt i.d. OPf. .	57	497,36	46 101	40 634
Starnberg . . . . .	40	460,98	71 475	63 239	Neustadt a.d. Aisch .	45	270,65	23 166	25 063
Weilheim . . . . .	42	685,59	66 613	67 915	Nürnberg . . . . .	36	419,90	506 551	407 461
Wolftratshausen . . . .	38	501,52	45 628	40 303	Roth b. Nürnberg . .	24	224,27	28 938	27 204
Landgerichtsbezirk Passau					Scheinfeld . . . . .	55	393,21	21 091	25 670
Freyung . . . . .	22	398,02	22 994	25 456	Schwabach . . . . .	26	313,54	51 160	45 457
Griesbach i. Rottal . .	17	220,74	17 724	21 688	Weißenburg i. Bay. .	65	508,21	50 394	52 829
Passau . . . . .	40	543,01	92 146	99 242	Landgerichtsbezirk Regensburg				
Pfarrkirchen . . . . .	22	288,79	24 670	30 093	Abensberg . . . . .	25	220,92	19 251	20 477
Rothalmünster . . . .	19	274,27	22 739	26 909	Bogen . . . . .	14	176,35	15 962	16 769
Simbach a. Inn . . . .	20	272,60	25 744	30 482	Burglengenfeld . . .	25	249,95	31 597	29 148
Vilshofen . . . . .	48	596,79	52 980	62 800	Hemau . . . . .	32	301,88	18 423	20 097
Waldkirchen . . . . .	20	208,80	17 176	19 933	Kelheim . . . . .	31	396,50	31 687	31 463
Wegscheid . . . . .	26	272,22	23 505	25 119	Kötzting . . . . .	31	226,74	18 624	21 287
Landgerichtsbezirk Traunstein					Mitterfels . . . . .	31	337,53	19 187	23 124
Altötting . . . . .	29	374,55	49 588	49 968	Neukirchen b. Hl. Blut	14	224,68	13 071	15 882
Bad Aibling . . . . .	22	333,90	42 605	45 107	Parsberg . . . . .	31	506,07	17 341	20 558
Bad Reichenhall . . .	10	113,44	24 917	25 076	Regensburg . . . . .	124	1 131,78	209 401	200 995
Berchtesgaden . . . .	11	517,36	25 770	27 814	Riedenburg . . . . .	46	337,12	17 102	20 632
					Roding . . . . .	45	517,89	30 403	32 762
					Straubing . . . . .	48	482,22	64 799	70 668

## 5. Fläche und Wohnbevölkerung der Oberlandes-, Land- und Amtsgerichtsbezirke

## b) Amtsgerichtsbezirke

Amtsgerichtsbezirk	Ge- mein- den	Fläche	Wohnbevölkerung		Amtsgerichtsbezirk	Ge- mein- den	Fläche	Wohnbevölkerung	
	Anzahl		qkm	6.6.1961		13.9.1950 <sup>1)</sup>		Anzahl	qkm
		Anzahl		Anzahl		Anzahl			
Landgerichtsbezirk Weiden i.d. OPf.					Perl . . . . .				
Eschenbach i.d. OPf. .	36	506,66	34 040	35 478	Saarbrücken . . . . .	18	93,52	7 826	7 413
Kemnath . . . . .	36	318,78	21 313	23 175	Saarlouis . . . . .	38	273,72	137 748	115 789
Neustadt a.d. Wald- naab . . . . .	38	434,62	33 688	32 847	Sankt Ingbert . . . . .	8	79,61	49 072	42 523
Oberviechtach . . . .	32	276,01	14 407	16 331	Sankt Wendel . . . . .	38	220,69	53 585	48 549
Tirschenreuth . . . .	25	297,41	20 447	21 897	Sulzbach . . . . .	11	77,59	68 387	66 605
Vohenstrauß . . . . .	37	415,37	24 572	28 156	Tholey . . . . .	22	127,75	34 843	30 056
Waldsassen . . . . .	28	461,65	36 747	38 767	Völklingen . . . . .	12	116,11	93 731	87 434
Weiden i.d. OPf. . . .	45	491,07	73 814	70 687	Wadern . . . . .	34	230,57	31 723	28 044
Saarland					Berlin (West)				
Oberlandesgerichtsbezirk Saarbrücken					Kammergericht Berlin				
Landgerichtsbezirk Saarbrücken					Landgericht Berlin				
Blieskastel . . . . .	34	223,64	36 751	31 594	Charlottenburg . . . . .	1	480,98	2 197 408	2 146 952
Homburg . . . . .	12	142,29	62 292	51 625	Lichterfelde . . . . .				
Lebach . . . . .	21	167,01	51 839	43 366	Neukölln . . . . .				
Merzig . . . . .	32	226,64	52 308	46 367	Schöneberg . . . . .				
Neunkirchen . . . . .	4	66,96	72 716	68 309	Spandau . . . . .				
Nohfelden . . . . .	27	208,51	23 347	21 165	Tempelhof- <sup>1)</sup> Kreuzberg				
Ottweiler . . . . .	18	119,37	67 833	64 693	Tiergarten . . . . .				
					Wedding . . . . .				
					Zehlendorf . . . . .				

1) Für die Amtsgerichtsbezirke des Saarlandes Stand am 14.11.1951

## 6. Fläche und Wohnbevölkerung der Arbeitsgerichtsbezirke

Arbeitsgerichtsbezirk	Ge- mein- den	Fläche	Wohnbevölkerung		Arbeitsgerichtsbezirk	Ge- mein- den	Fläche	Wohnbevölkerung	
	Anzahl		6.6.1961	13.9.1950		Anzahl		6.6.1961	13.9.1950
		qkm	Anzahl				qkm	Anzahl	
Schleswig-Holstein									
Bad Oldesloe . . . . .	227	2 037,02	270 983	294 434	Hannover . . . . .	79	633,49	750 057	599 064
Elmshorn. . . . .	151	1 602,42	335 385	353 853	Hildesheim . . . . .	387	2 681,73	538 938	587 027
Flensburg . . . . .	223	1 887,08	249 162	294 957	Lingen . . . . .	250	3 915,66	304 952	290 666
Heide . . . . .	185	1 627,68	142 471	195 810	Lüneburg . . . . .	725	5 969,42	440 756	498 600
Husum . . . . .	183	2 148,46	148 601	186 391	Nienburg (Weser) . . .	223	2 908,96	247 885	269 516
Kiel . . . . .	110	1 300,44	403 180	399 293	Oldenburg (Oldenburg)	68	4 753,37	589 819	614 731
Lübeck . . . . .	48	1 622,20	406 896	447 199	Osnabrück . . . . .	262	2 290,01	405 724	390 019
Neumünster . . . . .	139	1 734,83	200 470	222 926	Stade . . . . .	413	5 197,31	445 141	506 353
Rendsburg . . . . .	129	1 697,23	160 293	199 785	Verden . . . . .	338	3 751,52	313 437	357 596
					Wilhelmshaven . . . . .	81	1 405,39	236 013	254 606
Hamburg									
Hamburg . . . . .	1	747,23	1 832 346	1 605 606					
Niedersachsen									
Braunschweig 1) . . . .	300	3 121,94	870 054	829 336					
Celle . . . . .	299	3 849,03	365 601	376 316					
Emden . . . . .	248	2 417,35	317 597	326 613					
Göttingen 1) . . . . .	318	2 672,40	471 527	511 477					
Hameln . . . . .	286	1 814,82	343 354	385 459					
Bremen									
					Bremen . . . . .	1	324,16	564 517	444 549
					Bremerhaven . . . . .	1	79,61	141 849	114 070
Nordrhein-Westfalen									
					Aachen . . . . .	211	1 928,44	792 722	648 921
					Bonn . . . . .	195	1 900,62	501 217	411 257
					Düsseldorf . . . . .	52	923,01	1 089 616	792 904
					Duisburg 2) . . . . .	1	143,32	502 993	410 783

1) Die Fläche und Wohnbevölkerung des gemeindefreien Gebietes Harz, Anteil Kreis Zellerfeld, Forst, das teilweise dem Arbeitsgerichtsbezirk Göttingen angeschlossen ist, sind im Arbeitsgerichtsbezirk Braunschweig enthalten. — 2) Ohne Fläche und Wohnbevölkerung der Gemeindeteile Hochemmerich, Bergheim, Oestrum, Asterlagen und Friemersheim, Gemeinde Rheinhausen, Landkreis Moers, die im Arbeitsgerichtsbezirk Krefeld enthalten ist.

# 6. Fläche und Wohnbevölkerung der Arbeitsgerichtsbezirke

Arbeitsgerichtsbezirk	Ge- mein- den	Fläche	Wohnbevölkerung		Arbeitsgerichtsbezirk	Ge- mein- den	Fläche	Wohnbevölkerung	
			6.6.1961	13.9.1950				6.6.1961	13.9.1950 <sup>1)</sup>
	Anzahl	qkm	Anzahl			Anzahl	qkm	Anzahl	
Essen <sup>2)</sup> . . . . .	2	204,48	743 614	620 984	Pirmasens . . . . .	103	1 031,82	192 290	161 661
Köln . . . . .	44	1 157,55	1 256 184	938 786	Trier . . . . .	734	4 887,16	459 282	428 806
Krefeld <sup>3)</sup> . . . . .	49	992,51	650 984	518 855	<b>Baden - Württemberg</b>				
Mönchengladbach . . .	33	699,84	452 507	381 065	Aalen . . . . .	135	2 155,76	351 333	301 808
Oberhausen . . . . .	2	165,22	442 481	352 397	Crailsheim . . . . .	302	3 193,37	292 776	294 421
Siegburg . . . . .	69	1 763,02	430 081	378 493	Eßlingen am Neckar. .	67	545,59	287 529	224 293
Solingen . . . . .	9	293,88	381 208	302 257	Freiburg im Breisgau .	207	2 278,33	383 781	316 535
Wesel . . . . .	159	2 390,27	524 357	431 717	Heidelberg . . . . .	228	2 251,83	464 739	438 917
Wuppertal <sup>4)</sup> . . . . .	18	623,74	799 191	670 614	Heilbronn . . . . .	149	1 282,05	281 984	239 198
Arnsberg . . . . .	148	2 252,68	277 148	262 051	Karlsruhe . . . . .	80	1 012,36	497 526	417 311
Bielefeld . . . . .	93	1 078,58	517 932	441 072	Lörrach . . . . .	244	1 894,24	305 001	244 641
Bochum . . . . .	4	213,92	548 612	442 869	Ludwigsburg . . . . .	109	1 034,16	353 037	279 436
Detmold . . . . .	168	1 207,49	273 937	269 151	Mannheim . . . . .	28	458,23	472 750	381 969
Dortmund . . . . .	2	308,79	713 651	568 654	Offenburg . . . . .	169	2 017,06	315 418	273 644
Gelsenkirchen . . . . .	4	186,36	589 831	489 903	Pforzheim . . . . .	100	986,73	267 325	215 158
Hagen . . . . .	47	1 144,09	662 567	546 845	Radolfzell . . . . .	177	1 566,38	256 357	207 139
Hamm . . . . .	227	2 395,85	684 869	605 302	Rastatt . . . . .	69	862,15	208 429	174 232
Herford . . . . .	69	511,54	262 641	249 555	Ravensburg . . . . .	109	1 987,14	268 217	226 012
Herne . . . . .	27	872,43	744 038	609 059	Reutlingen . . . . .	329	3 203,50	499 361	413 408
Iserlohn . . . . .	29	379,53	238 392	204 126	Sigmaringen . . . . .	295	2 742,91	285 495	250 132
Minden . . . . .	115	1 085,01	231 292	221 221	Stuttgart . . . . .	149	1 516,06	1 123 362	830 648
Münster . . . . .	44	1 419,25	341 589	268 098	Ulm . . . . .	262	2 719,00	504 933	427 076
Paderborn . . . . .	264	3 103,14	415 309	408 748	Villingen im Schwarz- wald . . . . .	173	2 042,83	339 801	274 247
Rheine . . . . .	90	2 877,71	479 370	443 341					
Siegen . . . . .	190	1 755,32	353 345	307 981					
<b>Hessen</b>					<b>Bayern</b>				
Bad Hersfeld . . . . .	220	1 556,73	194 121	207 193	Augsburg . . . . .	756	5 797,77	862 788	825 380
Darmstadt . . . . .	316	2 562,37	721 335	609 748	Bamberg <sup>5)</sup> . . . . .	667	3 905,35	546 862	552 378
Frankfurt am Main . . .	131	1 200,31	1 086 340	840 652	Bayreuth . . . . .	448	3 640,01	525 855	553 999
Fulda . . . . .	309	2 003,05	219 585	223 623	Kempten (Allgäu) . . .	364	4 919,63	534 589	530 188
Gießen . . . . .	343	2 611,91	422 975	414 280	München . . . . .	715	10 458,37	2 170 439	1 852 096
Hanau am Main . . . . .	151	1 396,16	253 980	229 194	Nürnberg . . . . .	1 086	8 224,33	1 430 549	1 340 989
Kassel . . . . .	471	4 015,32	641 683	630 151	Passau . . . . .	421	5 670,38	516 354	586 285
Limburg a.d. Lahn . . .	114	752,19	139 289	139 765	Regensburg <sup>6)</sup> . . . . .	732	7 406,88	721 912	760 518
Marburg a.d. Lahn . . .	350	2 615,45	301 956	306 011	Rosenheim . . . . .	357	5 362,05	544 854	560 648
Offenbach am Main . . .	23	284,33	226 712	175 029	Weiden i.d. OPf. . . .	645	7 048,23	596 984	611 619
Wetzlar . . . . .	162	1 162,91	237 722	216 125	Würzburg . . . . .	925	8 115,63	1 064 293	1 010 366
Wiesbaden . . . . .	109	947,40	368 685	332 030					
<b>Rheinland - Pfalz</b>					<b>Saarland</b>				
Bad Kreuznach . . . . .	315	2 005,80	256 339	233 352	Neunkirchen . . . . .	121	885,55	314 616	284 397
Betzdorf/Sieg . . . . .	289	1 217,34	177 565	163 041	Saarbrücken . . . . .	83	690,39	476 540	430 037
Kaiserslautern . . . . .	285	1 977,18	334 564	286 750	Saarlouis . . . . .	143	991,46	281 444	240 979
Koblenz . . . . .	359	2 353,13	401 172	355 508					
Landau/Pfalz . . . . .	176	1 817,09	341 646	305 452					
Ludwigshafen . . . . .	63	621,85	372 480	297 191					
Mainz . . . . .	166	1 336,16	449 209	385 261					
Neuwied . . . . .	429	2 583,44	432 569	387 762					
					<b>Berlin (West)</b>				
					Berlin . . . . .	1	480,98	2 197 408	2 146 952

1) Für die Arbeitsgerichtsbezirke des Saarlandes Stand am 14.11.1951. — 2) Einschl. Fläche und Wohnbevölkerung des Gemeindeteils Kettwig vor der Brücke, Gemeinde Kettwig, Stadt, Landkreis Düsseldorf-Mettmann, der dem Arbeitsgerichtsbezirk Wuppertal angeschlossen ist. — 3) Einschl. Fläche und Wohnbevölkerung der Gemeindeteile Hohenmerich, Bergheim, Oestrum, Asterlagen und Friemersheim, Gemeinde Rheinhausen, Landkreis Moers, die dem Arbeitsgerichtsbezirk Duisburg angeschlossen sind. — 4) Ohne Fläche und Wohnbevölkerung des unter Anmerkung 2) genannten Gemeindeteils. — 5) Einschl. Fläche und Wohnbevölkerung der gemeindefreien Gebiete der Landkreise Forchheim und Höchstadt a.d. Aisch. — 6) Einschl. Fläche und Wohnbevölkerung der gemeindefreien Gebiete des Landkreises Neumarkt i.d. OPf.

## 7. Fläche und Wohnbevölkerung der Sozialgerichtsbezirke

Sozialgerichtsbezirk	Ge-	Fläche	Wohnbevölkerung		Sozialgerichtsbezirk	Ge-	Fläche	Wohnbevölkerung	
	mein-		6.6.1961	13.9.1950		mein-		6.6.1961	13.9.1950
	den	Anzahl	qkm	Anzahl		Anzahl	qkm	Anzahl	
Schleswig-Holstein					Fulda . . . . .				
Itzehoe . . . . .	338	3 245,72	478 343	550 428	Gießen . . . . .	579	4 238,94	752 342	715 315
Lübeck . . . . .	379	4 960,83	772 115	852 945	Kassel . . . . .	609	5 072,43	764 691	765 833
Schleswig . . . . .	678	7 450,81	1 066 983	1 191 275	Marburg a.d. Lahn . . .	350	2 615,45	301 956	306 011
Hamburg					Wiesbaden . . . . .	159	1 309,29	450 920	412 706
Hamburg . . . . .	1	747,23	1 832 346	1 605 606	Rheinland-Pfalz				
Niedersachsen					Koblenz . . . . .	1 392	8 159,71	1 267 645	1 139 663
Aurich (Ostfriesland) .	311	3 136,56	369 180	385 045	Speyer . . . . .	793	6 784,10	1 690 189	1 436 315
Braunschweig . . . . .	359	3 120,86	855 735	871 515	Trier . . . . .	734	4 887,16	459 282	428 806
Hannover . . . . .	700	6 566,00	1 453 161	1 385 397	Baden-Württemberg				
Hildesheim . . . . .	634	5 215,96	943 796	1 017 561	Freiburg im Breisgau .	522	5 432,08	907 669	751 875
Lüneburg . . . . .	1 118	10 978,58	953 059	992 305	Heilbronn . . . . .	438	4 292,83	808 481	691 414
Oldenburg (Oldenburg)	86	5 439,54	774 249	810 905	Karlsruhe . . . . .	220	2 554,12	917 196	761 722
Osnabrück . . . . .	512	6 205,67	710 676	680 685	Konstanz . . . . .	369	3 520,43	480 208	385 508
Stade . . . . .	557	6 719,24	580 999	653 956	Mannheim . . . . .	357	3 626,95	1 024 008	912 871
Bremen					Reutlingen . . . . .	552	5 593,15	952 612	791 631
Bremen . . . . .	2	403,77	706 366	558 619	Stuttgart . . . . .	344	3 521,85	1 577 090	1 203 385
Nordrhein-Westfalen					Ulm . . . . .	579	7 208,27	1 091 890	931 819
Aachen . . . . .	302	3 081,44	936 302	775 447	Bayern				
Detmold . . . . .	649	6 477,62	1 606 031	1 499 520	Augsburg . . . . .	1 047	10 200,00	1 357 956	1 312 127
Dortmund . . . . .	661	7 592,70	3 298 314	2 776 287	Bayreuth . . . . .	1 094	7 503,03	1 087 146	1 115 793
Düsseldorf . . . . .	116	2 673,89	2 994 341	2 379 160	Landshut . . . . .	908	10 754,45	961 593	1 081 052
Duisburg . . . . .	149	2 800,45	2 381 331	1 922 737	München . . . . .	1 145	16 337,81	2 754 704	2 456 185
Gelsenkirchen . . . . .	31	1 038,48	1 325 161	1 096 294	Nürnberg . . . . .	992	7 618,49	1 374 481	1 284 269
Köln . . . . .	237	3 979,94	2 126 409	1 668 641	Regensburg . . . . .	935	9 646,42	889 979	896 904
Münster . . . . .	220	6 333,07	1 233 789	1 078 923	Würzburg . . . . .	995	8 488,35	1 089 610	1 038 136
Hessen					Saarland				
Darmstadt . . . . .	320	2 630,34	747 694	629 348	Saarbrücken . . . . .	347	2 567,40	1 072 600	955 413 <sup>1)</sup>
Frankfurt am Main . .	244	2 267,95	1 464 536	1 153 341	Berlin (West)				
					Berlin . . . . .	1	480,98	2 197 408	2 146 952

1) Stand am 14.11.1951.

## 8. Fläche und Wohnbevölkerung der Verwaltungsgerichtsbezirke

Verwaltungsgerichts- bezirk	Ge- mein- den	Fläche	Wohnbevölkerung		Verwaltungsgerichts- bezirk	Ge- mein- den	Fläche	Wohnbevölkerung	
			6.6.1961	13.9.1950				6.6.1961	13.9.1950
	Anzahl	qkm	Anzahl			Anzahl	qkm	Anzahl	
Schleswig-Holstein					Nordrhein - Westfalen				
Schleswig-Holstein .	1 395	15 657,37	2 317 441	2 594 648	Aachen . . . . .	302	3 081,44	936 302	775 447
Hamburg					Arnsberg . . . . .	657	7 118,35	2 135 371	1 847 869
Hamburg . . . . .	1	747,23	1 832 346	1 605 606	Düsseldorf . . . . .	264	5 285,93	4 649 122	3 696 486
Niedersachsen					Gelsenkirchen . . . . .	12	986,56	2 898 113	2 384 380
Braunschweig . . . . .	1 477	14 099,44	1 808 794	1 863 820	Köln . . . . .	237	3 979,94	2 126 409	1 668 641
Hannover . . . . .	1 846	17 987,63	3 107 633	3 083 643	Minden . . . . .	649	6 477,62	1 606 031	1 499 520
Oldenburg (Oldenburg)	954	15 295,34	1 724 428	1 849 916	Münster (Westf.) . . . .	244	7 047,70	1 550 330	1 324 666
Bremen					Hessen				
Bremen . . . . .	2	403,77	706 366	558 619	Darmstadt . . . . .	775	6 254,31	1 432 692	1 250 972
					Frankfurt am Main . . .	172	1 799,42	1 167 702	940 183
					Kassel . . . . .	1 213	9 196,96	1 256 353	1 260 954
					Wiesbaden . . . . .	539	3 857,44	957 636	871 692

## 8. Fläche und Wohnbevölkerung der Verwaltungsgerichtsbezirke

Verwaltungsgerichts- bezirk	Ge- mein- den	Fläche	Wohnbevölkerung		Verwaltungsgerichts- bezirk	Ge- mein- den	Fläche	Wohnbevölkerung	
	Anzahl		qkm	Anzahl		Anzahl		Anzahl	qkm
		6.6.1961					13.9.1950		
Rheinland - Pfalz					Bayern				
Koblenz . . . . .	1 392	8 159,71	1 267 645	1 139 663	Ansbach . . . . .	992	7 618,49	1 374 481	1 284 269
Koblenz, Kammer:Trier	734	4 887,16	459 282	428 806	Augsburg . . . . .	1 047	10 200,00	1 357 966	1 312 127
Neustadt an der Wein- straße . . . . .	627	5 447,94	1 240 980	1 051 054	Bayreuth . . . . .	1 094	7 503,03	1 087 146	1 115 793
Neustadt an der Wein- straße, Kammer: Mainz	166	1 336,16	449 209	385 261	München . . . . .	1 145	16 337,81	2 754 704	2 456 185
Baden - Württemberg					Regensburg . . . . .	1 843	20 400,87	1 851 572	1 977 956
Freiburg im Breisgau .	975	9 955,49	1 626 161	1 338 664	Würzburg . . . . .	995	8 488,35	1 089 610	1 038 136
Karlsruhe . . . . .	489	5 121,55	1 697 018	1 467 782	Saarland				
Sigmaringen . . . . .	938	10 092,43	1 398 197	1 183 713	Saarlouis . . . . .	347	2 567,40	1 072 600	955 413 <sup>1)</sup>
Stuttgart . . . . .	979	10 580,23	3 037 778	2 440 066	Berlin (West)				
					Berlin . . . . .	1	480,98	2 197 408	2 146 952

1) Stand am 14.11.1951.

## 9. Fläche und Wohnbevölkerung der Landesarbeitsamts- und Arbeitsamtsbezirke

### a) Landesarbeitsamtsbezirke

Landesarbeitsamtsbezirk	Arbeits- amts- bezirke	Ge- mein- den	Fläche	Wohnbevölkerung		Zu- (+) bzw. Ab- nahme (-) 1961 gegenüber 1950	Bevölkerungsdichte	
				6.6.1961	13.9.1950		1961	1950
	Anzahl		qkm	Anzahl		%	Einwohner je qkm	
Schleswig-Holstein								
Schleswig-Holstein . . . . .	9	1 395	15 657,37	2 317 441	2 594 648	- 277 207	- 10,7	148,0   165,7
Hamburg								
Hamburg . . . . .	1	1	747,23	1 832 346	1 605 606	+ 226 740	+ 14,1	2 452,2   2 148,7
Niedersachsen								
Niedersachsen . . . . .	22	4 277	47 382,41	6 640 855	6 797 379	- 156 524	- 2,3	140,2   143,5
Bremen								
Bremen . . . . .	3	2	403,77	706 366	558 619	+ 147 747	+ 26,4	1 749,4   1 383,5
Nordrhein - Westfalen								
Nordrhein - Westfalen . . . . .	33	2 365	33 977,54	15 901 678	13 197 009	+ 2 704 669	+ 20,5	468,0   388,4
Hessen								
Hessen . . . . .	13	2 699	21 108,13	4 814 383	4 323 801	+ 490 582	+ 11,3	228,1   204,8
Rheinland - Pfalz, Saarland								
Rheinland-Pfalz-Saarland . . .	22	3 266	22 398,37	4 489 716	3 960 197	+ 529 519 <sup>2)</sup>	+ 13,4 <sup>2)</sup>	200,4   176,8 <sup>1)</sup>
Baden - Württemberg								
Baden - Württemberg . . . . .	24	3 381	35 749,70	7 759 154	6 430 225	+ 1 328 929	+ 20,7	217,0   179,9
Bayern								
Nordbayern . . . . .	13	4 117	34 325,21	4 523 849	4 424 211	+ 99 638	+ 2,3	131,8   128,9
Südbayern . . . . .	14	2 999	36 223,45	4 991 630	4 760 255	+ 231 375	+ 4,9	137,8   131,4
Berlin (West)								
Berlin . . . . .	5	1	480,98	2 197 408	2 146 952	+ 50 456	+ 2,4	4 568,6   4 463,7

1) Für das Saarland Stand am 14.11.1951. - 2) Für das Saarland Bevölkerungszunahme 1961 gegenüber 1951.

## 9. Fläche und Wohnbevölkerung der Landesarbeitsamts- und Arbeitsamtsbezirke

## b) Arbeitsamtsbezirke

Arbeitsamtsbezirk	Ge-	Fläche	Wohnbevölkerung		Arbeitsamtsbezirk	Ge-	Fläche	Wohnbevölkerung						
	mein-		6.6.1961	13.9.1950		mein-		6.6.1961	13.9.1950					
	Anzahl	qkm	Anzahl			Anzahl	qkm	Anzahl						
Schleswig-Holstein														
Landesarbeitsamtsbezirk Schleswig-Holstein														
Bad Oldesloe	222	1 971,95	254 569	282 666	Bielefeld	93	1 078,58	517 932	441 072					
Elmshorn	170	1 775,45	356 819	373 195	Bochum	4	196,58	660 988	555 224					
Flensburg	273	2 652,96	280 065	326 170	Bonn	98	1 298,83	573 763	460 131					
Heide	183	1 752,53	152 175	207 161	Brühl	109	1 244,07	403 877	332 701					
Kiel	109	1 291,17	402 999	398 974	Coesfeld	88	1 944,70	317 329	285 282					
Lübeck	49	1 641,02	407 790	448 550	Detmold	169	1 234,24	278 527	273 521					
Neumünster	139	1 725,28	199 757	221 894	Dortmund	3	352,98	801 561	638 614					
Rendsburg	103	1 245,06	117 745	144 279	Düren	195	1 675,74	263 051	222 958					
Schleswig	147	1 601,94	145 522	191 759	Düsseldorf	15	360,55	818 789	585 785					
Hamburg														
Landesarbeitsamtsbezirk Hamburg														
Hamburg	1	747,23	1 832 346	1 605 606	Duisburg	1	143,32	502 993	410 783					
Niedersachsen														
Landesarbeitsamtsbezirk Niedersachsen														
Brake	18	834,14	94 907	110 134	Essen	1	188,39	726 550	605 411					
Braunschweig	157	1 308,37	523 347	501 248	Gelsenkirchen 2)	4	186,36	589 831	489 903					
Celle	243	3 371,62	328 316	349 002	Hagen	33	547,68	548 065	439 616					
Emden	206	2 160,04	255 347	263 841	Hamm (Westf.)	76	478,07	296 365	248 872					
Göttingen	302	2 515,21	444 157	479 020	Herford	184	1 596,55	493 933	470 776					
Goslar	103	1 442,26	222 784	252 109	Iserlohn	45	1 044,63	460 922	397 128					
Hameln	352	2 335,16	410 367	464 307	Köln	1	251,14	809 247	594 941					
Hannover	83	655,21	763 215	606 839	Krefeld	103	1 652,64	598 788	519 559					
Helmstedt	224	2 329,82	303 371	271 653	Meschede-Brilon	92	1 573,24	148 058	146 930					
Hildesheim	278	1 728,89	409 446	435 576	Mönchengladbach	40	736,09	558 906	447 274					
Leer	159	2 122,42	180 259	189 679	Münster (Westf.)	44	1 419,25	341 589	268 098					
Lüneburg	248	2 390,80	233 044	243 765	Oberhausen	2	165,22	442 481	352 397					
Nienburg (Weser)	223	2 953,77	243 332	270 923	Paderborn	203	2 568,26	315 639	314 151					
Nordhorn	196	2 769,76	238 526	222 191	Recklinghausen 3)	24	776,89	435 724	340 971					
Oldenburg (Oldenburg)	19	1 745,67	325 936	328 266	Rheine	42	1 583,20	290 813	271 107					
Osnabrück	262	2 290,02	405 724	390 019	Siegen	190	1 755,32	353 345	307 981					
Osterholz-Scharmbeck	154	1 827,43	144 265	159 012	Soest	221	1 719,43	328 616	307 342					
Stade	260	3 418,66	302 860	349 756	Solingen	16	553,58	575 099	465 604					
Uelzen	477	3 578,62	207 712	254 835	Wesel	75	1 294,42	529 702	392 244					
Vechta	30	2 124,78	166 992	173 916	Wuppertal	12	380,13	622 364	522 840					
Verden	265	2 793,59	252 518	285 114	Hessen									
Wilhelmshaven	18	686,18	184 430	196 174	Landesarbeitsamtsbezirk Hessen									
Bremen										Bad Hersfeld	220	1 556,73	194 121	207 193
Landesarbeitsamtsbezirk Bremen										Darmstadt	315	2 540,60	713 790	604 819
Bremen	1	263,54	469 897	365 816	Frankfurt am Main	135	1 239,86	1 096 578	848 058					
Bremen-Vegesack		60,62	94 620	78 733	Fulda	238	1 416,22	175 663	174 930					
Bremerhaven		79,61	141 849	114 070	Gießen	413	3 194,60	466 122	462 369					
Nordrhein-Westfalen										Hanau am Main	150	1 389,03	253 178	228 382
Landesarbeitsamtsbezirk Nordrhein-Westfalen										Kassel	359	2 926,88	555 375	538 226
Aachen	107	1 405,70	673 251	552 489	Korbach	189	1 813,29	134 024	144 305					
Ahlen	46	1 385,92	284 058	254 436	Limburg a.d. Lahn	115	760,61	140 143	140 593					
Bergisch Gladbach	29	1 185,89	339 522	280 868	Marburg a.d. Lahn	207	1 483,83	197 170	196 300					
Rheinland-Pfalz, Saarland										Offenbach am Main	23	284,35	226 712	175 029
Landesarbeitsamtsbezirk Rheinland-Pfalz-Saarland										Wetzlar	227	1 561,26	293 938	272 628
Bernkastel	217	1 661,71	141 392	139 070	Wiesbaden	108	940,87	367 569	330 969					
Betzdorf	138	637,55	111 883	100 624	Rheinland-Pfalz, Saarland									
Idar-Oberstein	105	700,82	90 559	77 633	Landesarbeitsamtsbezirk Rheinland-Pfalz-Saarland									
Kaiserslautern	285	1 977,18	334 564	286 750	Bernkastel	217	1 661,71	141 392	139 070					
Koblenz	155	1 161,20	262 383	219 036	Betzdorf	138	637,55	111 883	100 624					
Kreuznach	210	1 304,98	165 780	155 719	Idar-Oberstein	105	700,82	90 559	77 633					
Landau in der Pfalz	116	1 059,08	166 503	151 876	Kaiserslautern	285	1 977,18	334 564	286 750					
Ludwigshafen am Rhein	53	467,74	299 112	235 324	Koblenz	155	1 161,20	262 383	219 036					
Mainz	134	1 025,03	338 952	285 038	Kreuznach	210	1 304,98	165 780	155 719					

1) Für die Arbeitsamtsbezirke des Saarlandes Stand am 14.11.1951. — 2) Ohne Fläche und Wohnbevölkerung der Kolonie Bertlich, Gemeinde Polsum, Landkreis Recklinghausen, die im Arbeitsamtsbezirk Recklinghausen enthalten ist. — 3) Einschl. Fläche und Wohnbevölkerung der dem Arbeitsamtsbezirk Gelsenkirchen angeschlossenen Kolonie Bertlich, Gemeinde Polsum, Landkreis Recklinghausen.

9. Fläche und Wohnbevölkerung der Landesarbeitsamts- und Arbeitsamtsbezirke  
b) Arbeitsamtsbezirke

Arbeitsamtsbezirk	Ge- mein- den	Fläche	Wohnbevölkerung		Arbeitsamtsbezirk	Ge- mein- den	Fläche	Wohnbevölkerung	
			6.6.1961	13.9.1950 <sup>1)</sup>				6.6.1961	13.9.1950
	Anzahl	qkm	Anzahl			Anzahl	qkm	Anzahl	
					Bayern <sup>2)</sup>				
					Landesarbeitsamtsbezirk Nordbayern				
Mayen . . . . .	247	1 598,94	213 202	192 211	Ansbach . . . . .	472	3 426,44	283 004	320 136
Montabaur . . . . .	385	1 783,19	255 438	239 845	Aschaffenburg . . . . .	167	1 722,93	294 958	266 535
Neunkirchen . . . . .	100	673,06	244 005	225 263	Bamberg . . . . .	352	2 300,11	277 140	280 074
Neustadt an der Wein- straße . . . . .	40	536,77	127 784	112 451	Bayreuth . . . . .	250	1 936,63	237 455	248 116
Neuwied . . . . .	104	620,96	134 325	120 874	Coburg . . . . .	343	1 838,22	281 549	286 184
Pirmasens . . . . .	64	752,62	130 041	109 313	Hof . . . . .	204	1 742,79	305 539	321 515
Saarbrücken . . . . .	41	387,12	390 717	355 920	Nürnberg . . . . .	275	2 353,94	969 166	825 066
Saarlouis . . . . .	152	1 061,68	289 763	248 488	Regensburg . . . . .	410	3 878,59	384 161	384 200
Sankt Ingbert . . . . .	54	445,54	148 115	125 742	Schwandorf i. Bay. . .	400	4 131,73	356 815	364 968
Speyer . . . . .	30	375,35	120 727	102 992	Schweinfurt . . . . .	422	3 305,85	354 037	351 979
Trier . . . . .	565	3 577,52	351 965	323 457	Weiden i.d. OPf. . . .	191	2 427,35	202 538	207 116
Worms . . . . .	32	311,13	110 257	100 223	Weißenburg i. Bay. . .	294	2 168,56	162 057	176 253
Zweibrücken . . . . .	39	279,20	62 249	52 348	Würzburg . . . . .	337	3 092,07	415 430	392 069
Baden - Württemberg									
Landesarbeitsamtsbezirk Baden - Württemberg					Landesarbeitsamtsbezirk Südbayern				
Aalen . . . . .	105	1 703,04	255 579	217 765	Augsburg . . . . .	262	2 330,44	482 997	437 443
Balingen . . . . .	286	2 789,26	286 497	249 407	Deggendorf . . . . .	266	3 336,19	298 689	333 033
Freiburg im Breisgau .	193	2 252,97	380 218	313 255	Donauwörth . . . . .	307	2 467,67	224 984	239 410
Göppingen . . . . .	132	1 197,61	498 205	400 257	Freising . . . . .	117	1 503,78	142 486	141 915
Heidelberg . . . . .	105	1 109,93	348 282	322 786	Ingolstadt . . . . .	231	1 949,56	221 026	215 990
Heilbronn . . . . .	100	935,65	251 758	208 716	Kempten (Allgäu) . . .	205	3 479,33	366 591	357 376
Karlsruhe . . . . .	97	1 160,09	527 398	444 826	Landshut . . . . .	245	2 613,82	232 794	259 497
Konstanz . . . . .	150	1 194,29	234 020	188 624	Memmingen . . . . .	333	2 554,05	338 596	334 218
Lörrach . . . . .	257	1 905,92	307 897	247 306	München . . . . .	252	3 258,76	1 524 336	1 202 568
Ludwigsburg . . . . .	127	1 164,05	388 635	306 739	Passau . . . . .	156	2 018,84	208 801	232 550
Mannheim . . . . .	28	458,22	472 750	381 969	Pfarrkirchen . . . . .	239	2 897,19	276 243	304 960
Nagold . . . . .	192	1 796,48	199 960	174 471	Rosenheim . . . . .	187	3 408,50	310 602	327 873
Offenburg . . . . .	153	1 863,30	284 820	245 721	Traunstein . . . . .	117	2 363,54	201 886	208 738
Pforzheim . . . . .	54	450,35	169 984	131 332	Weilheim . . . . .	82	2 041,78	161 599	164 684
Rastatt . . . . .	85	1 015,90	239 027	202 155	Berlin (West)				
Ravensburg . . . . .	180	2 752,35	350 316	298 479	Landesarbeitsamtsbezirk Berlin				
Reutlingen . . . . .	147	1 596,50	320 871	257 416	I Berlin (West) . . . .	} 1	480,98	2 197 408	2 146 952
Rottweil . . . . .	93	1 039,43	203 097	169 710	II Berlin (West) . . . .				
Schwäbisch Gmünd . .	93	864,79	257 899	204 372	III Berlin (West) . . . .				
Schwäbisch Hall . . . .	209	2 308,39	217 101	210 203	IV Berlin (West) . . . .				
Stuttgart . . . . .	80	1 041,49	953 178	704 859	V Berlin (West) . . . .				
Tauberbischofsheim . .	275	2 532,72	243 325	249 935					
Ulm . . . . .	144	1 399,40	218 506	184 805					
Villingen im Schwarz- wald . . . . .	96	1 217,55	149 831	115 117					

1) Für die Arbeitsamtsbezirke des Saarlandes Stand am 14.11.1951. — 2) Die Fläche und Wohnbevölkerung der gemeindefreien Gebiete der einzelnen Landkreise, die verschiedenen Amtsgerichtsbezirken angehören, ist jeweils in dem Amtsgerichtsbezirk enthalten, dem die höchste Anzahl der Gemeinden eines Kreises angeschlossen sind.



# 10. Fläche und Wohnbevölkerung der Oberfinanzdirektions- und Finanzamtsbezirke

## a) Oberfinanzdirektionsbezirke

Oberfinanzdirektionsbezirk	Finanz- amts- bezirke	Ge- mein- den	Fläche	Wohnbevölkerung		Zu- (+) bzw. Ab- nahme (-) 1961 gegenüber 1950	Bevölkerungsdichte	
				6.6.1961	13.9.1950		1961	1950
	Anzahl		qkm	Anzahl		%	Einwohner je qkm	

### Schleswig-Holstein

Kiel ..... | 20 | 1 395 | 15 657,37 | 2 317 441 | 2 594 648 | - 277 207 | - 10,7 | 148,0 | 165,7

### Hamburg

Hamburg ..... | 12 | 1 | 747,23 | 1 832 346 | 1 605 606 | + 226 740 | + 14,1 | 2 452,2 | 2 148,7

### Niedersachsen

Hannover ..... | 61 | 4 277 | 47 382,41 | 6 640 855 | 6 797 379 | - 156 524 | - 2,3 | 140,2 | 143,5

### Bremen

Bremen ..... | 5 | 2 | 403,77 | 706 366 | 558 619 | + 147 747 | + 26,4 | 1 749,4 | 1 383,5

### Nordrhein - Westfalen

Düsseldorf ..... | 32 | 265 | 5 474,32 | 5 375 672 | 4 301 897 | + 1 073 775 | + 25,0 | 982,0 | 785,8  
Köln ..... | 21 | 539 | 7 061,38 | 3 062 711 | 2 444 088 | + 618 623 | + 25,3 | 433,7 | 346,1  
Münster (Westf.) ..... | 48 | 1 561 | 21 441,84 | 7 463 295 | 6 451 024 | + 1 012 271 | + 15,7 | 348,1 | 300,9

### Hessen

Frankfurt am Main ..... | 45 | 2 699 | 21 108,13 | 4 814 383 | 4 323 801 | + 490 582 | + 11,3 | 228,1 | 204,8

### Rheinland - Pfalz

Koblenz ..... | 46 | 2 919 | 19 830,97 | 3 417 116 | 3 004 784 | + 412 332 | + 13,7 | 172,3 | 151,5

### Baden - Württemberg

Freiburg im Breisgau ..... | 22 | 975 | 9 967,60 | 1 626 638 | 1 339 050 | + 287 588 | + 21,5 | 163,2 | 134,3  
Karlsruhe ..... | 14 | 489 | 5 121,55 | 1 697 018 | 1 467 782 | + 229 236 | + 15,6 | 331,3 | 286,6  
Stuttgart ..... | 44 | 1 917 | 20 660,54 | 4 435 498 | 3 623 393 | + 812 105 | + 22,4 | 214,7 | 175,4

### Bayern

München ..... | 67 | 3 100 | 37 292,29 | 5 074 263 | 4 849 364 | + 224 899 | + 4,6 | 136,1 | 130,0  
Nürnberg ..... | 58 | 4 016 | 33 256,29 | 4 441 216 | 4 335 102 | + 106 114 | + 2,4 | 133,5 | 130,4

### Saarland

Saarbrücken ..... | 11 | 347 | 2 567,40 | 1 072 600 | 955 413<sup>1)</sup> | + 117 187<sup>2)</sup> | + 12,3<sup>2)</sup> | 417,8 | 372,1<sup>1)</sup>

### Berlin (West)

Berlin ..... | 16 | 1 | 480,98 | 2 197 408 | 2 146 952 | + 50 456 | + 2,4 | 4 568,6 | 4 463,7

1) Stand am 14.11.1951. — 2) Bevölkerungszunahme 1961 gegenüber 1951.

## 10. Fläche und Wohnbevölkerung der Oberfinanzdirektions- und Finanzamtsbezirke

## b) Finanzamtsbezirke

Finanzamtsbezirk	Ge-	Fläche	Wohnbevölkerung		Finanzamtsbezirk	Ge-	Fläche	Wohnbevölkerung					
	mein-		6.6.1961	13.9.1950		mein-		6.6.1961	13.9.1950				
	den		Anzahl	Anzahl		den		Anzahl	Anzahl				
Schleswig-Holstein													
Oberfinanzdirektionsbezirk Kiel													
Bad Oldesloe . . . . .	94	791,45	143 657	146 431	Göttingen . . . . .	74	507,46	144 704	144 091				
Bad Segeberg . . . . .	99	1 165,47	85 043	102 407	Goslar . . . . .	51	1 016,96	130 386	144 405				
Eckernförde . . . . .	55	775,33	63 487	85 020	Hameln . . . . .	81	622,94	127 531	141 578				
Elsmhorn . . . . .	53	694,12	214 629	199 853	Hannover-Mitte . . . . .	1	134,50	572 917	444 296				
Eutin . . . . .	11	561,67	89 042	107 152	Hannover-Nord . . . . .								
Flensburg . . . . .	131	998,40	161 783	181 672	Hannover-Süd . . . . .								
Heide . . . . .	71	604,66	57 154	77 536	Hannover-Land . . . . .	78	498,99	177 140	154 768				
Husum . . . . .	91	1 193,27	82 036	104 620	Helmstedt . . . . .	74	692,28	119 384	126 950				
Itzehoe . . . . .	102	935,73	121 906	156 045	Herzberg am Harz . . . . .	46	428,08	95 845	104 579				
Kiel-Nord . . . . .	28	293,70	321 102	300 849	Hildesheim . . . . .	108	675,77	205 190	199 180				
Kiel-Süd . . . . .					Holzminden . . . . .	75	601,24	81 553	95 034				
Leck . . . . .	85	856,98	59 393	71 873	Jever . . . . .	12	339,16	43 312	48 111				
Lübeck . . . . .	1	202,38	235 200	238 276	Leer . . . . .	111	1 027,22	118 010	126 077				
Meldorf . . . . .	85	775,71	71 825	98 225	Lingen . . . . .	131	1 853,80	137 919	127 852				
Neumünster . . . . .	32	465,93	108 266	111 254	Lüchow . . . . .	230	1 209,16	52 961	72 741				
Oldenburg (Holstein) . . . . .	33	837,88	79 527	99 556	Lüneburg . . . . .	109	1 043,27	116 922	123 495				
Plön . . . . .	78	937,78	78 360	93 053	Münden . . . . .	37	326,83	44 166	47 686				
Ratzeburg . . . . .	136	1 265,84	130 453	150 218	Nienburg (Weser) . . . . .	152	1 747,26	174 856	188 167				
Rendsburg . . . . .	107	1 243,38	116 795	142 810	Norden . . . . .	40	410,24	57 505	61 931				
Schleswig . . . . .	103	1 057,68	97 783	127 798	Nordenham . . . . .	18	846,55	90 297	105 674				
					Northeim . . . . .	152	1 278,62	171 976	197 114				
					Oldenburg (Oldenburg) . . . . .	6	583,98	163 906	162 513				
					Osnabrück-Land . . . . .	166	1 179,23	187 139	191 946				
					Osnabrück-Stadt . . . . .	1	56,46	138 658	109 538				
					Osterholz-Scharmbeck . . . . .	56	610,85	69 971	73 407				
					Otterndorf . . . . .	53	824,40	57 816	72 327				
					Peine . . . . .	58	395,85	95 872	106 108				
					Quakenbrück . . . . .	95	1 054,33	79 927	88 535				
					Rinteln . . . . .	88	442,67	75 674	91 118				
					Rotenburg (Hannover) . . . . .	64	840,32	52 446	59 909				
					Soltau . . . . .	131	1 881,79	120 254	136 962				
					Springe . . . . .	50	408,24	62 062	68 237				
					Stade . . . . .	92	1 262,84	128 238	145 954				
					Stadthagen . . . . .	67	340,97	78 087	84 526				
					Sulingen . . . . .	71	1 161,70	73 029	81 349				
					Syke . . . . .	121	1 271,66	116 660	137 501				
					Uelzen . . . . .	189	1 445,60	95 416	117 614				
					Vechta . . . . .	15	1 127,04	99 088	102 559				
					Verden . . . . .	80	681,61	83 412	87 704				
					Wesermünde-Land . . . . .	97	1 167,80	72 310	83 190				
					Westerstede . . . . .	4	498,85	49 830	53 159				
					Wilhelmshaven . . . . .	6	347,02	141 118	148 063				
					Winsen (Luhe) . . . . .	70	685,67	51 316	58 543				
					Wittmund . . . . .	63	719,21	51 583	58 432				
					Wolfenbüttel . . . . .	92	865,31	235 356	241 290				
					Zeven . . . . .	109	1 240,63	69 427	81 127				
Hamburg													
Oberfinanzdirektionsbezirk Hamburg													
Hamburg-Altona . . . . .	1	747,23	1 832 346	1 605 606									
Hamburg-Barmbeck-Uhlenhorst . . . . .													
Hamburg-Bergedorf . . . . .													
Hamburg-Eimsbüttel . . . . .													
Hamburg-Elbufer . . . . .													
Hamburg-Hansa . . . . .													
Hamburg-Harburg . . . . .													
Hamburg-Mitte-Altstadt . . . . .													
Hamburg-Neustadt-Sankt Pauli . . . . .													
Hamburg-Nord . . . . .													
Hamburg-Schlump . . . . .													
Hamburg-Wandsbek . . . . .													
Niedersachsen													
Oberfinanzdirektionsbezirk Hannover													
Alfeld . . . . .	76	487,74	80 384	95 502									
Aschendorf . . . . .	54	1 145,90	66 426	68 475									
Aurich (Ostfriesland) . . . . .	64	649,45	72 262	74 009									
Bad Gandersheim . . . . .	70	521,13	75 939	91 203									
Bentheim . . . . .	65	915,96	100 607	94 339									
Braunschweig-Land . . . . .	71	476,61	313 981	289 791									
Braunschweig-Stadt . . . . .													
Buchholz in der Nordheide . . . . .	69	661,86	64 806	61 727									
Burgdorf . . . . .	70	824,88	115 062	114 934									
Celle . . . . .	100	1 588,81	152 335	161 586									
Cloppenburg . . . . .	18	1 364,88	90 979	94 791									
Cuxhaven . . . . .	6	90,79	47 379	50 348									
Delmenhorst . . . . .	7	332,07	95 719	96 035									
Emden . . . . .	33	330,44	69 820	64 596									
Gifhorn . . . . .	150	1 637,54	183 987	144 703									
Bremen													
Oberfinanzdirektionsbezirk Bremen													
Bremen-Mitte . . . . .	1	324,16	564 517	444 549									
Bremen-Nord . . . . .													
Bremen-Ost . . . . .													
Bremen-West . . . . .	1	79,61	141 849	114 070									
Bremerhaven . . . . .													
Nordrhein-Westfalen													
Oberfinanzdirektionsbezirk Düsseldorf													
Dinslaken . . . . .	6	220,60	118 554	79 813									
Dülken . . . . .	8	183,58	69 016	62 965									

## 10. Fläche und Wohnbevölkerung der Oberfinanzdirektions- und Finanzamtsbezirke

## b) Finanzamtsbezirke

Finanzamtsbezirk	Ge-	Fläche	Wohnbevölkerung		Finanzamtsbezirk	Ge-	Fläche	Wohnbevölkerung	
	mein-		6.6.1961	13.9.1950		mein-		6.6.1961	13.9.1950
	den								
	Anzahl	qkm	Anzahl			Anzahl	qkm	Anzahl	
Düsseldorf - Altstadt .	1	158,29	91 088	500 516	Brilon . . . . .	63	790,01	72 223	73 011
Düsseldorf - Nord . . .			316 387		Bünde . . . . .	28	194,57	93 163	90 796
Düsseldorf - Süd . . . .			295 121		Burgsteinfurt . . . . .	18	644,17	135 994	128 279
Düsseldorf-Mettmann . .	25	433,55	317 846	244 885	Coesfeld . . . . .	23	612,00	84 063	74 948
Duisburg - Hamborn . .	1	143,32	127 151	410 783	Detmold . . . . .	105	728,22	193 800	185 937
Duisburg - Nord . . . . .			120 749		Dortmund - Außenstadt	14	426,37	854 312	685 894
Duisburg - Süd . . . . .			255 093		Dortmund - Hörde . . .				
Essen - Nord . . . . .	1	188,39	726 550	605 411	Dortmund - Nord . . . .				
Essen - Ost . . . . .					Dortmund - Süd . . . . .	3	132,27	185 279	392 315
Essen - Süd . . . . .					Gelsenkirchen - Nord . .				
Geldern . . . . .	24	508,82	80 447	72 975	Gelsenkirchen - Süd . .				
Grevenbroich . . . . .	17	232,65	69 946	58 183	Gladbeck . . . . .	12	256,94	258 001	202 828
Kempen . . . . .	13	226,99	87 940	81 441	Hagen . . . . .	73	455,66	284 642	237 887
Kleve . . . . .	46	500,28	99 158	88 927	Hamm (Westf.) . . . . .	31	244,12	127 001	121 252
Krefeld . . . . .	12	232,97	262 227	213 251	Herford . . . . .	1	30,04	113 207	111 591
Mönchengladbach . . .	2	128,54	194 075	161 853	Herne . . . . .	76	718,09	92 805	96 326
Moers . . . . .	26	563,44	313 722	235 477	Höxter . . . . .	21	811,15	124 612	113 770
Mülheim a.d. Ruhr . . .	1	88,20	185 708	149 589	Ibbenbüren . . . . .	21	328,55	197 364	167 831
Neuß . . . . .	18	288,01	182 460	132 740	Lemgo . . . . .	63	479,27	80 137	83 214
Oberhausen - Nord . . .	1	77,02	128 895	97 182	Lippstadt . . . . .	60	508,13	95 080	90 227
Oberhausen - Süd . . .			127 878	105 626	Lübbecke . . . . .	50	564,55	84 620	79 110
Opladen . . . . .			8	213,89	211 278	154 412	Lüdenscheid . . . . .	9	408,73
Remscheid . . . . .	6	255,73	93 619	72 650	Lüdinghausen . . . . .	22	697,67	129 818	118 645
Remscheid - Lennep . .			98 393	88 973	Meschede . . . . .	29	783,23	75 835	73 919
Rheydt . . . . .			3	86,89	112 425	94 498	Münster . . . . .	75	593,31
Solingen - Ost . . . . .	2	83,96	171 809	149 569	Münster (Westf.) - Land	26	914,19	128 979	119 928
Solingen - West . . . . .					Münster (Westf.) - Stadt	1	73,84	182 721	118 889
Wesel . . . . .			43	510,38	97 426	76 954	Olpe . . . . .	21	617,48
Wuppertal - Barmen . .	1	148,84	208 321	180 871	Paderborn . . . . .	79	1 363,24	184 126	171 292
Wuppertal - Elberfeld .			212 390	182 353	Recklinghausen . . . .	17	523,92	378 369	293 626
Oberfinanzdirektionsbezirk Köln									
Aachen - Land und	38	626,71	286 460	247 331	Schwelm . . . . .	7	123,43	108 634	92 608
Monschau . . . . .					Siegen . . . . .	169	1 137,84	258 031	222 314
Aachen - Stadt . . . . .			1	58,36	169 769	130 278	Soest . . . . .	105	531,86
Bergheim (Erft) . . . .	26	364,68	104 669	92 321	Wanne - Eickel . . . . .	1	21,31	107 197	86 537
Bergisch Gladbach . . .	6	308,83	157 157	114 751	Warburg . . . . .	49	513,68	43 298	50 903
Bonn - Land . . . . .	52	441,27	193 741	142 898	Warendorf . . . . .	20	559,10	60 096	58 339
Bonn - Stadt . . . . .	1	31,30	143 850	115 394	Wiedenbrück . . . . .	27	499,73	154 160	130 120
Düren . . . . .	83	548,83	145 234	118 525	Hessen				
Erkelenz . . . . .	22	322,03	85 884	68 946	Oberfinanzdirektionsbezirk Frankfurt am Main				
Euskirchen . . . . .	71	586,79	102 553	93 070	Alsfeld . . . . .	94	693,19	55 173	62 455
Geilenkirchen . . . . .	41	357,32	118 543	96 688	Bad Hersfeld . . . . .	110	637,75	81 015	83 338
Gemünd . . . . .	71	841,26	61 073	59 895	Bad Homburg v.d. Höhe	61	441,61	132 002	109 071
Gummersbach . . . . .	14	565,43	131 918	121 362	Bad Schwalbach . . . .	83	505,38	56 018	54 016
Jülich . . . . .	46	326,93	69 339	53 784	Bensheim . . . . .	35	405,88	134 065	121 007
Köln - Altstadt . . . . .	1	251,14	145 997	594 941	Biedenkopf . . . . .	66	406,77	57 070	57 331
Köln - Körperschaft . .					Darmstadt . . . . .	38	376,28	222 340	169 168
Köln - Nord . . . . .			241 406		Dieburg . . . . .	51	450,49	97 255	89 129
Köln - Ost . . . . .	12	292,60	265 332	147 310	Dillenburg . . . . .	70	514,41	92 629	87 918
Köln - Süd . . . . .			156 512		Eschwege . . . . .	70	502,10	66 686	73 233
Köln - Land . . . . .			196 655		Frankenberg - Eder . .	77	724,85	47 716	52 380
Siegburg . . . . .	45	826,26	236 172	201 839	Frankfurt am Main -	47	501,21	811 353	632 271
Wipperfürth . . . . .	9	311,63	50 447	44 755	Börse . . . . .				
Oberfinanzdirektionsbezirk Münster (Westf.)									
Ahaus . . . . .	25	682,51	104 494	97 286	Frankfurt am Main -	71	574,29	152 116	138 855
Altena . . . . .	7	256,36	93 552	81 784	Hamburger Allee . . . .				
Arnsberg . . . . .	56	679,44	129 090	115 121	Frankfurt am Main -				
Beckum . . . . .	24	688,25	154 240	135 791	Höchst . . . . .	63	262,86	45 451	42 368
Bielefeld . . . . .	66	578,85	363 772	310 952	Frankfurt am Main -				
Bochum . . . . .	15	288,66	542 812	433 984	Stiftstraße . . . . .				
Hattingen . . . . .					Taunustor . . . . .	210	1 278,09	165 761	163 103
Witten . . . . .					Friedberg . . . . .				
Borken . . . . .	40	650,19	128 772	113 048	Fürth . . . . .				
Bottrop . . . . .	1	42,09	111 548	93 268	Fulda . . . . .				

1) Zuständig für Veranlagung der Körperschaften in den Bezirken der Finanzämter in Köln.

## 10. Fläche und Wohnbevölkerung der Oberfinanzdirektions- und Finanzamtsbezirke

## b) Finanzamtsbezirke

Finanzamtsbezirk	Ge- mein- den	Fläche	Wohnbevölkerung		Finanzamtsbezirk	Ge- mein- den	Fläche	Wohnbevölkerung	
	Anzahl		Anzahl						
	6.6.1961		13.9.1950	6.6.1961		13.9.1950			
	Anzahl	qkm	Anzahl			Anzahl	qkm	Anzahl	
Gelnhausen . . . . .	119	1 106,62	123 136	125 511	Mayen . . . . .	125	793,02	120 321	108 459
Gießen . . . . .	86	695,46	168 830	151 544	Montabaur . . . . .	90	430,90	75 244	68 119
Groß-Gerau . . . . .	29	438,40	153 441	115 208	Neustadt an der Wein- straße . . . . .	19	289,40	86 044	74 095
Hanau am Main . . . . .	33	302,09	141 002	111 813	Neuwied . . . . .	104	620,96	134 325	120 874
Hofgeismar . . . . .	51	610,38	58 135	66 128	Obermoschel . . . . .	44	290,35	26 977	26 514
Homburg, Bez. Kassel	111	661,93	78 435	87 938	Oppenheim . . . . .	23	166,93	35 148	36 332
Kassel - Goethestraße	76	840,66	321 158	276 421	Pirmasens . . . . .	47	506,75	110 272	93 204
Kassel - Spohrstraße .					Prüm . . . . .	142	916,92	37 949	38 365
Korbach . . . . .	112	1 088,44	86 308	91 925	Saarburg . . . . .	63	394,12	44 817	40 755
Langen . . . . .	14	180,81	85 462	58 702	Sankt Goar . . . . .	65	411,61	45 555	45 224
Lauterbach . . . . .	72	595,18	44 399	49 273	Sankt Goarshausen . .	64	379,67	56 684	53 886
Limburg a.d. Lahn . . .	51	368,42	83 351	81 737	Simmern . . . . .	103	571,39	40 415	40 882
Marburg a.d. Lahn . . .	128	898,12	143 771	135 657	Speyer . . . . .	10	154,11	73 368	61 867
Melsungen . . . . .	64	389,01	45 193	51 431	Trier . . . . .	112	879,96	175 380	155 466
Michelstadt . . . . .	99	645,94	72 403	74 036	Wittlich . . . . .	77	641,97	52 196	50 796
Nidda . . . . .	103	729,32	82 563	88 308	Worms . . . . .	32	311,13	110 257	100 223
Offenbach am Main - Land . . . . .	20	206,21	119 194	90 919	Zell (Mosel) . . . . .	52	372,63	35 836	35 705
Offenbach am Main - Stadt . . . . .	1	42,60	116 195	89 019	Zweibrücken . . . . .	39	279,20	62 249	52 348
Rotenburg a.d. Fulda .	68	555,01	56 322	62 449					
Rüdesheim am Rhein .	24	271,72	58 271	56 223					
Weilburg . . . . .	64	392,19	56 792	58 856					
Wetzlar . . . . .	91	640,08	144 239	127 379					
Wiesbaden - Herrn- gartenstraße . . . . .	1	163,77	253 280	220 730					
Wiesbaden - Mainzer Straße . . . . .									
Witzenhausen . . . . .	57	424,90	52 454	56 308					
Ziegenhain . . . . .	79	585,71	53 399	60 643					

Baden - Württemberg

Oberfinanzdirektionsbezirk Freiburg im Breisgau

Aachern . . . . .	16	153,75	30 598	27 923
Baden - Baden . . . . .	4	118,18	45 652	41 401
Bühl . . . . .	23	225,68	49 261	44 609
Donaueschingen . . . . .	58	748,73	65 786	53 870
Emmendingen . . . . .	37	388,77	71 942	61 322

## Rheinland - Pfalz

## Oberfinanzdirektionsbezirk Koblenz

Ahrweiler . . . . .	105	706,29	83 441	74 039
Altenkirchen (Wester- wald) . . . . .	138	637,55	111 883	100 624
Alzey . . . . .	60	417,75	61 845	62 721
Bad Dürkheim . . . . .	21	247,37	41 740	38 356
Bad Kreuznach . . . . .	107	733,59	125 365	114 837
Bergzabern . . . . .	28	182,61	25 825	23 164
Bernkastel . . . . .	92	667,67	55 121	54 553
Bingen . . . . .	34	265,97	72 560	66 534
Birkenfeld . . . . .	105	700,82	90 559	77 633
Bitburg . . . . .	151	775,19	54 753	51 124
Cochem . . . . .	68	502,13	44 665	43 405
Dahn . . . . .	17	245,87	19 769	16 109
Daun . . . . .	97	611,33	39 066	37 747
Diez . . . . .	80	392,83	57 828	55 423
Frankenthal (Pfalz) . .	12	113,01	57 065	45 300
Germersheim . . . . .	17	180,70	36 331	31 628
Grünstadt . . . . .	27	156,54	33 323	30 790
Hachenburg . . . . .	151	579,79	65 682	62 417
Kaiserslautern . . . . .	62	645,65	153 847	121 464
Kandel . . . . .	20	289,26	41 197	35 887
Kirchheimbolanden . .	37	299,49	34 859	33 570
Koblenz . . . . .	35	326,53	179 842	138 136
Kusel . . . . .	39	171,84	27 641	25 264
Landau in der Pfalz . .	71	627,75	110 509	102 322
Landstuhl . . . . .	52	337,63	67 904	55 950
Lauterecken . . . . .	51	232,22	23 336	23 988
Ludwigshafen am Rhein	14	198,19	208 724	159 234
Mainz . . . . .	17	174,38	169 399	119 451

## Baden - Württemberg

## Oberfinanzdirektionsbezirk Freiburg im Breisgau

Aachern . . . . .	16	153,75	30 598	27 923
Baden - Baden . . . . .	4	118,18	45 652	41 401
Bühl . . . . .	23	225,68	49 261	44 609
Donaueschingen . . . .	58	748,73	65 786	53 870
Emmendingen . . . . .	37	388,77	71 942	61 322
Freiburg im Breisgau I u. II . . . . .	115	1 270,61	275 873	220 957
Kehl . . . . .	35	310,11	53 222	42 039
Konstanz . . . . .	9	93,26	62 844	50 752
Lahr . . . . .	42	444,51	80 301	72 251
Lörrach . . . . .	38	253,70	97 637	72 795
Müllheim . . . . .	30	214,71	29 673	26 163
Neustadt . . . . .	42	566,20	35 619	33 149
Offenburg . . . . .	46	467,48	98 555	84 232
Rastatt . . . . .	42	518,29	113 516	88 222
Säckingen . . . . .	27	165,79	46 962	34 134
Schopfheim . . . . .	55	533,76	55 528	47 885
Singen (Hohentwiel) . .	58	543,57	104 014	79 920
Stockach . . . . .	61	672,88	49 443	42 337
Tiengen (Oberrhein) . .	102	722,81	73 036	62 226
Überlingen . . . . .	58	462,24	51 122	44 824
Villingen im Schwarz- wald . . . . .	37	451,37	83 312	60 840
Wolfach . . . . .	30	641,20	52 742	47 199

## Oberfinanzdirektionsbezirk Karlsruhe

Bruchsal . . . . .	42	490,18	122 639	108 610
Ettlingen . . . . .	22	206,72	65 015	53 925
Heidelberg . . . . .	45	478,76	256 570	229 521
Karlsruhe - Durlach . .	37	497,87	343 374	286 557
Karlsruhe - Stadt . . . .				
Mannheim - Neckarstadt	4	162,88	330 558	257 913
Mannheim - Stadt . . . .				
Mosbach . . . . .	87	775,22	96 845	93 497
Pforzheim . . . . .	35	334,50	145 612	110 085
Schwetzingen . . . . .	9	139,99	69 683	60 363
Sinsheim . . . . .	48	493,97	72 572	74 749
Tauberbischofsheim . .	99	894,11	83 274	88 893
Walldürn . . . . .	46	492,00	38 367	39 976
Weinheim . . . . .	15	155,35	72 509	63 693

## 10. Fläche und Wohnbevölkerung der Oberfinanzdirektions- und Finanzamtsbezirke

## b) Finanzamtsbezirke

Finanzamtsbezirk	Ge-	Fläche	Wohnbevölkerung		Finanzamtsbezirk	Ge-	Fläche	Wohnbevölkerung	
	mein-		6.6.1961	13.9.1950		mein-		6.6.1961	13.9.1950
	den					den			
	Anzahl	qkm	Anzahl			Anzahl	qkm	Anzahl	
Oberfinanzdirektionsbezirk Stuttgart									
Aalen	65	1 079,04	142 126	125 918	Ebersberg	29	550,86	55 571	52 194
Backnang	37	367,57	70 251	58 205	Eggenfelden	62	660,38	47 799	57 691
Bad Mergentheim	51	473,92	40 349	41 819	Erding	47	772,41	66 374	65 558
Balingen	45	478,12	98 127	82 320	Freising	70	731,37	76 112	76 357
Biberach an der Riß	87	1 024,51	100 043	89 397	Freyung	42	606,82	40 170	45 389
Bietigheim	20	163,21	63 707	49 978	Fürstenfeldbruck	59	476,22	85 552	69 455
Böblingen	36	407,02	128 584	84 455	Füssen	18	499,10	34 468	36 924
Crailsheim	58	766,40	63 325	62 290	Garmisch-Partenkirchen	16	848,59	57 054	57 858
Ehingen (Donau)	62	508,11	43 432	39 469	Griesbach i. Rottal	36	495,01	40 463	48 597
Eßlingen am Neckar	21	187,55	164 065	122 263	Günzburg	67	425,25	61 725	62 815
Freudenstadt	50	612,52	58 409	50 759	Illertissen	41	290,84	39 267	38 347
Friedrichshafen	13	260,43	74 132	52 368	Immenstadt i. Allgäu	33	978,56	65 908	67 088
Geislingen an der Steige	30	338,28	72 990	63 985	Ingolstadt	42	478,18	102 656	85 238
Göppingen	32	272,21	128 977	105 851	Kaufbeuren	57	524,57	70 324	59 082
Heidenheim an der Brenz	40	624,00	113 453	91 847	Kelheim	56	617,42	50 938	51 940
Heilbronn	100	935,65	251 758	208 716	Kempten (Allgäu)	31	626,28	93 802	94 980
Hirsau	69	548,98	68 978	58 785	Kötzing	45	451,42	31 695	37 169
Horb am Neckar	68	494,19	56 593	52 243	Krumbach (Schwaben)	52	338,41	34 807	39 457
Kirchheim unter Teck	18	179,32	54 982	45 890	Landau a.d. Isar	31	384,01	30 694	36 992
Leonberg	27	289,55	99 219	65 275	Landsberg a. Lech	60	631,48	55 202	56 320
Ludwigsburg	29	260,83	180 142	136 029	Landshut	61	590,47	88 287	87 648
Mühlacker	42	384,76	75 392	63 455	Laufen	40	555,76	53 151	58 694
Neuenbürg	35	333,50	48 767	41 699	Lindau (Bodensee)	29	310,60	63 750	58 456
Nürtingen	30	200,72	76 638	61 645	Mainburg	36	304,51	20 811	25 852
Oberndorf am Neckar	24	254,21	49 543	43 982	Mallersdorf	94	791,01	52 207	63 727
Öhringen	92	739,64	74 535	72 453	Marktoberdorf	37	540,22	38 339	40 846
Ravensburg	38	713,97	104 704	91 100	Memmingen	56	579,59	77 953	77 776
Reutlingen	22	274,57	118 722	87 064	Miesbach	29	843,86	68 820	75 063
Riedlingen	44	400,72	29 052	27 448	Mindelheim	62	569,87	50 778	56 689
Rottweil	30	304,64	74 634	60 230	Mühlldorf a. Inn	55	634,31	60 727	63 444
Saulgau	48	362,41	37 887	34 914	München-Nord	31	830,34	1 197 466	916 899
Schorndorf	26	258,03	71 610	56 346	München-Ost				
Schwäbisch Gmünd	38	507,87	104 349	92 573	München-Süd				
Schwäbisch Hall	55	741,44	74 536	70 349	München-West				
Sigmaringen	97	957,31	82 255	70 132	München-Land	86	661,63	56 253	59 360
Stuttgart I	14	317,06	689 085	529 842	Neuburg a.d. Donau				
Stuttgart II					Neu-Ulm				
Stuttgart III					Nördlingen	75	536,00	49 643	56 037
Tübingen	54	481,99	123 854	100 583	Passau	66	815,23	115 651	124 361
Tuttlingen	39	476,75	78 856	65 451	Pfaffenhofen a.d. Ilm	78	559,63	49 898	54 396
Ulm	83	910,82	175 627	145 959	Pfarrkirchen	22	288,79	24 670	30 093
Urach	71	839,94	78 295	69 769	Rosenheim	79	1 166,72	156 562	159 023
Waiblingen	35	175,34	122 078	84 923	Schönberg	25	379,28	27 681	30 071
Wangen im Allgäu	42	753,44	71 437	65 614	Schongau	24	507,60	37 932	38 911
					Schrobenhausen	38	394,36	29 061	32 915
					Simbach a. Inn	20	272,60	25 744	30 482
					Starnberg	40	460,98	71 475	63 239
					Straubing	93	996,10	99 948	110 561
					Traunstein	56	1 176,98	98 048	97 154
					Viechtach	23	412,65	29 028	34 139
					Vilsbiburg	39	536,02	36 762	45 531
					Vilshofen	48	596,79	52 980	62 800
					Wasserburg a. Inn	62	651,38	48 839	54 790
					Weilheim	42	685,59	66 613	67 915
					Wolfratshausen	38	501,52	45 628	40 303
					Zwiesel	28	573,29	42 689	47 026
Oberfinanzdirektionsbezirk Nürnberg									
					Amberg 2)	107	1 296,03	127 920	123 861
					Amorbach	57	563,63	69 561	67 115
					Ansbach	110	830,01	99 486	106 745
					Aschaffenburg	91	817,68	197 553	170 804

1) Die Fläche und Wohnbevölkerung der gemeindefreien Gebiete der einzelnen Landkreise, die verschiedenen Finanzamtsbezirken angehören, ist jeweils in dem Finanzamtsbezirk enthalten, dem die höchste Anzahl der Gemeinden eines Kreises angeschlossen sind. — 2) Einschl. der Gemeinden Adertshausen und Hohenburg, Markt, Landkreis Parsberg, die mit Wirkung vom 1.1.1963 in den Landkreis Amberg umgegliedert wurden und nach Umgliederung dem Finanzamtsbezirk Amberg angeschlossen sind.

## b) Finanzamtsbezirke

1) Für die Finanzamtsbezirke des Saarlandes Stand am 14.11.1951. - 2) Ohne Gemeinden Adertshausen und Hohenburg, Markt, Landkreis Parsberg, die mit Wirkung vom 1.1.1963 in den Landkreis Amberg umgegliedert wurden und nach Umgliederung dem Finanzamtsbezirk Amberg ange-schlossen sind.

# 11. Fläche und Wohnbevölkerung der Hauptzollamts- und Zollamtsbezirke

## a) Hauptzollamtsbezirke

Hauptzollamtsbezirk	Zoll- amts- bezirke	Ge- mein- den	Fläche	Wohnbevölkerung		Zu- (+) bzw. Ab- nahme (-) 1961 gegenüber 1950	Bevölkerungsdichte	
				6.6.1961	13.9.1950		1961	1950
	Anzahl		qkm	Anzahl		%	Einwohner je qkm	

### Schleswig-Holstein <sup>1)</sup>

Flensburg .....	3	238	2 088,16	257 221	306 033	- 48 812	- 15,9	123,2	146,6
Husum .....	8	292	3 084,96	235 739	303 818	- 68 079	- 22,4	76,4	98,5
Itzehoe .....	8	237	2 485,95	409 336	453 395	- 44 059	- 9,7	164,7	182,4
Kiel .....	4	286	3 613,25	685 112	726 524	- 41 412	- 5,7	189,6	201,1
Lübeck-Ost .....	3	295	2 778,06	323 515	359 392	- 35 877	- 10,0	116,5	129,4
Lübeck-West .....	8	46	1 605,34	404 700	445 486	- 40 786	- 9,2	252,1	277,5

### Hamburg

Hamburg-Altona .....	8	2) 8	839,66	1 881 543	1 655 954	+ 225 589	+ 13,6	2 240,8	1 972,2
Hamburg-Ericus .....	4								
Hamburg-Grenze .....	1								
Hamburg-Harburg .....	4								
Hamburg-Kehrwieder .....	1								
Hamburg-Oberelbe .....	7								
Hamburg-Sankt Annen .....	3								
Hamburg-Jonas .....	4								

### Niedersachsen <sup>3)</sup>

Braunschweig .....	5	396	3 399,57	910 732	864 235	+ 46 497	+ 5,4	267,9	254,2
Emden .....	6	194	2 033,13	246 768	254 053	- 7 285	- 2,9	121,4	125,0
Hannover .....	2	361	2 825,47	1 094 531	962 259	+ 132 272	+ 13,7	387,4	340,6
Hannoversch Münden .....	6	372	3 178,67	534 998	584 780	- 49 782	- 8,5	168,3	184,0
Hildesheim .....	6	432	3 553,22	686 909	744 979	- 58 070	- 7,8	193,3	209,7
Leer .....	4	241	3 247,34	252 929	257 384	- 4 455	- 1,7	77,9	79,3
Lüneburg .....	5	963	9 327,32	689 687	776 125	- 86 438	- 11,1	73,9	83,2
Nordhorn .....	2	120	1 696,54	170 033	159 359	+ 10 674	+ 6,7	100,2	93,9
Oldenburg (Oldenburg) .....	11	92	5 514,76	778 651	815 820	- 37 169	- 4,6	141,2	147,9
Osnabrück .....	6	549	5 887,18	694 618	724 419	- 29 801	- 4,1	118,0	123,1
Stade .....	7	551	6 628,45	533 620	603 618	- 69 998	- 11,6	80,5	91,1

### Bremen

Bremen-Freihafen .....	2	1	324,16	564 517	444 549	+ 119 968	+ 27,0	1 741,5	1 371,4
Bremen-Nord .....	7								
Bremen-Ost .....	6								
Bremerhaven .....	3								

### Nordrhein-Westfalen <sup>4)</sup>

Aachen-Bismarckstraße .....	4	192	2 059,87	662 253	555 634	+ 106 619	+ 19,2	321,5	269,7
Bielefeld .....	8	279	2 827,13	883 808	794 951	+ 88 857	+ 11,2	312,6	281,2
Bochum .....	5	20	754,18	1 591 096	1 301 376	+ 289 720	+ 22,3	2 109,7	1 725,6
Borken .....	6	53	1 040,40	306 332	261 812	+ 44 520	+ 17,0	294,4	251,6
Dortmund .....	2	11	403,96	842 589	674 909	+ 167 680	+ 24,8	2 085,8	1 670,7
Düsseldorf .....	3	24	590,53	1 047 131	755 770	+ 291 361	+ 38,6	1 773,2	1 279,8
Duisburg .....	2	6	343,39	619 454	488 610	+ 130 844	+ 26,8	1 803,9	1 422,9
Emmerich .....	3	45	554,94	103 916	83 142	+ 20 774	+ 25,0	187,3	149,8
Essen .....	3	3	353,61	1 169 031	957 808	+ 211 223	+ 22,1	3 306,0	2 708,7
Geldern .....	3	32	675,82	206 395	188 501	+ 17 894	+ 9,5	305,4	278,9
Gronau .....	5	52	1 564,56	228 629	215 764	+ 12 865	+ 6,0	146,1	137,9
Hagen .....	8	272	3 432,49	1 246 706	1 053 016	+ 193 690	+ 18,4	363,2	306,8
Heinsberg .....	4	109	1 006,28	273 766	219 418	+ 54 348	+ 24,8	272,1	218,0
Kleve .....	2	62	835,72	146 558	130 762	+ 15 796	+ 12,1	175,4	156,5
Köln .....	1	1	251,14	809 247	594 941	+ 214 306	+ 36,0	3 222,3	2 369,0
Köln-Deutz .....	5	74	2 012,15	575 694	482 707	+ 92 987	+ 19,3	286,1	239,9
Köln-Mitte .....	1	33	504,34	171 186	142 051	+ 29 135	+ 20,5	339,4	281,7
Köln-Rheinau .....	3	129	1 212,30	570 282	448 942	+ 121 340	+ 27,0	470,4	370,3

1) Ohne Gemeinde Helgoland, Landkreis Pinneberg, die dem Hauptzollamtsbezirk Hamburg-Jonas, Land Hamburg, angeschlossen ist. - 2) Einschl. der Gemeinde Helgoland, Landkreis Pinneberg, Land Schleswig-Holstein, der kreisfreien Stadt Cuxhaven sowie der Gemeinden Berensch-Arensch, Gudendorf, Holte-Spangen, Oxstedt und Sahlenburg, Landkreis Land Hadeln, Land Niedersachsen die dem Hauptzollamtsbezirk Hamburg-Jonas angeschlossen sind. - 3) Ohne die unter Anmerkung 2) genannten Gemeinden des Landes Niedersachsen. - 4) Ohne Gemeinde Losheim, Landkreis Schleiden, die dem Hauptzollamtsbezirk Prüm, Land Rheinland-Pfalz angeschlossen ist.

# 11. Fläche und Wohnbevölkerung der Hauptzollamts- und Zollamtsbezirke

## a) Hauptzollamtsbezirke

Hauptzollamtsbezirk	Zoll- amts- bezirke	Ge- mein- den	Fläche	Wohnbevölkerung		Zu- (+) bzw. Ab- nahme (-) 1961 gegenüber 1950		Bevölkerungsdichte	
	Anzahl	qkm		6.6.1961	13.9.1950			1961	1950
					Anzahl		%	Einwohner je qkm	
Krefeld . . . . .	5	74	1 416,60	1 114 066	878 845	+ 235 221	+ 26,8	786,4	620,4
Minden . . . . .	7	184	1 596,55	493 933	470 776	+ 23 157	+ 4,9	309,4	294,9
Münster . . . . .	6	187	4 144,00	1 099 753	930 895	+ 168 858	+ 18,1	265,4	224,6
Paderborn . . . . .	6	503	5 678,61	770 449	747 525	+ 22 924	+ 3,1	135,7	131,6
Wuppertal . . . . .	5	19	703,73	969 121	818 459	+ 150 662	+ 18,4	1 377,1	1 163,0

## Hessen

Darmstadt .....	6	320	2 630,34 <sup>1)</sup>	741 017	624 231	+ 116 786	+ 18,7	281,7	237,3
Frankfurt am Main-Domplatz 2)	2	58	611,31	802 608	631 517	+ 171 091	+ 27,1	1 312,9	1 033,1
Frankfurt am Main-Gutleut- straße 3)	2	43	274,97	115 355	88 210	+ 27 145	+ 30,8	419,5	320,8
Frankfurt am Main-Süd 3)	4	63	681,22	439 114	332 021	+ 107 093	+ 32,3	644,6	487,4
Fulda .....	3	694	5 018,86	552 136	574 417	- 22 281	- 3,9	110,0	114,5
Gießen .....	4	673	4 891,14	868 287	819 347	+ 48 940	+ 6,0	177,5	167,5
Kassel .....	5	618	5 242,27	756 085	755 764	+ 321	+ 0,0	144,2	144,2
Wiesbaden .....	4	230	1 758,02 <sup>4)</sup>	539 781	498 294	+ 41 487	+ 8,3	307,0	283,4

## Rheinland-Pfalz

Kaiserslautern .....	5	325	2 422,43	473 408	398 806	+ 74 602	+ 18,7	195,4	164,6
Koblenz .....	9	1 086	6 178,23	1 012 905	909 323	+ 103 582	+ 11,4	163,9	147,2
Landau in der Pfalz .....	10	170	1 734,25	290 639	259 706	+ 30 933	+ 11,9	167,6	149,8
Ludwigshafen am Rhein .....	5	132	1 291,26	476 933	392 542	+ 84 391	+ 21,5	369,4	304,0
Mainz .....	5	494	3 496,40	713 933	624 854	+ 89 079	+ 14,3	204,2	178,7
Prüm 5)	7	391	2 318,73	132 051	127 631	+ 4 420	+ 3,5	56,9	55,0
Trier .....	4	322	2 404,96	317 530	292 317	+ 25 213	+ 8,6	132,0	121,5

## Baden-Württemberg

Baden-Baden .....	4	94	1 099,70	250 885	212 760	+ 38 125	+ 17,9	228,1	193,5
Freiburg im Breisgau .....	4	171	1 836,97	355 999	289 968	+ 66 031	+ 22,8	193,8	157,9
Friedrichshafen .....	5	270	3 495,08	416 244	358 906	+ 57 338	+ 16,0	119,1	102,7
Heidelberg .....	6	322	3 093,63	539 716 <sup>6)</sup>	518 982 <sup>6)</sup>	+ 20 734	+ 4,0	174,5	167,8
Heilbronn .....	4	297	2 883,40	440 993 <sup>7)</sup>	393 094 <sup>7)</sup>	+ 47 899	+ 12,2	152,9	136,3
Karlsruhe .....	4	140	1 576,95	684 737	567 074	+ 117 663	+ 20,7	434,2	359,6
Kehl .....	3	79	821,05	151 417	126 243	+ 25 174	+ 19,9	184,4	153,8
Konstanz .....	4	151	1 398,45	192 522 <sup>8)</sup>	160 821 <sup>8)</sup>	+ 31 701	+ 19,7	137,7	115,0
Lahr .....	3	96	1 333,53	176 838	157 281	+ 19 557	+ 12,4	132,6	117,9
Lörrach .....	4	117	936,29	192 868	149 164	+ 43 704	+ 29,3	206,0	159,3
Mannheim .....	3	28	458,22	472 750	381 969	+ 90 781	+ 23,8	1 031,7	833,6
Reutlingen .....	6	372	3 687,53	646 617 <sup>9)</sup>	529 747 <sup>9)</sup>	+ 116 870	+ 22,1	175,4	143,7
Rottweil .....	7	343	3 271,00	466 539 <sup>10)</sup>	402 201 <sup>10)</sup>	+ 64 338	+ 16,0	142,6	123,0
Singen (Hohentwiel) .....	2	136	1 481,73	208 217 <sup>11)</sup>	158 279 <sup>11)</sup>	+ 49 938	+ 31,6	140,5	106,8
Stuttgart-Ost .....	6	} 325	3 318,78	1 768 482	1 343 344	+ 425 138	+ 31,6	532,9	404,8
Stuttgart-West .....	5								
Ulm .....	6	308	3 990,75	696 498	595 850	+ 100 648	+ 16,9	174,5	149,3
Waldshut .....	7	132	1 066,62	97 832	84 542	+ 13 290	+ 15,7	91,7	79,3

## Bayern

Aschaffenburg .....	7	291	3 121,33	389 459	366 548	+ 22 911	+ 6,3	124,8	117,4
Augsburg .....	3	720	5 988,55	860 624	822 782	+ 37 842	+ 4,6	143,7	137,4
Bad Reichenhall .....	4	114	2 255,72	202 833	204 594	- 1 761	- 0,9	89,9	90,7
Bamberg .....	6	643	4 439,94	545 592	557 891	- 12 299	- 2,2	122,9	125,7
Coburg .....	3	342	1 838,58	278 739	283 989	- 5 250	- 1,8	151,6	154,5
Fürth .....	6	762	5 762,82	697 135	710 120	- 12 985	- 1,8	121,0	123,2

1) Einschl. Fläche des Gemeindeteils Gustavsburg, Gem. Ginsheim-Gustavsburg, Ldkr. Groß-Gerau, der dem Hauptzollamtsbezirk Wiesbaden angeschlossen ist. - 2) Einschl. Teile der kreisfreien Stadt Frankfurt am Main die den Hauptzollamtsbezirken Frankfurt am Main-Gutleutstraße und Frankfurt am Main-Süd angeschlossen sind. - 3) Ohne Teile der kreisfreien Stadt Frankfurt am Main. - 4) Ohne Fläche des unter Anmerkung 1) genannten Gemeindeteils der Gemeinde Ginsheim-Gustavsburg, Landkreis Groß-Gerau. - 5) Einschl. Gemeinde Losheim, Land Nordrhein-Westfalen. - 6) Ohne Wohnbevölkerung des unter Anmerkung 7) genannten Gemeindeteils der Gemeinde Bernsfelden, Landkreis Mergentheim. - 7) Einschl. Wohnbevölkerung des Gemeindeteils Bowiesen, Gemeinde Bernsfelden, Landkreis Mergentheim, der dem Hauptzollamtsbezirk Heidelberg angeschlossen ist. - 8) Ohne Wohnbevölkerung der unter Anmerkung 9) genannten Gemeindeteile der Gemeinden Gaisweiler, Selgersweiler und Vilsingen, Landkreis Sigmaringen. - 9) Einschl. Wohnbevölkerung der Gemeindeteile Tautenbronn, Gemeinde Gaisweiler, Mühlhausen, Gemeinde Selgersweiler, Thiergarten, Gemeinde Vilsingen, Landkreis Sigmaringen, die dem Hauptzollamtsbezirk Konstanz angeschlossen sind. - 10) Einschl. Wohnbevölkerung der Gemeindeteile Bruderhof und Hohentwiel, Gemeinde Tuttingen, Landkreis Tuttingen, die dem Hauptzollamtsbezirk Singen (Hohentwiel) angeschlossen sind. - 11) Ohne Wohnbevölkerung der unter Anmerkung 10) genannten Gemeindeteile der Gemeinde Tuttingen, Landkreis Tuttingen.



11. Fläche und Wohnbevölkerung der Hauptzollamts- und Zollamtsbezirke

a) Hauptzollamtsbezirke

Hauptzollamtsbezirk	Zoll- amts- bezirke	Ge- mein- den	Fläche	Wohnbevölkerung		Zu- (+) bzw. Ab- nahme (-) 1961 2) gegenüber 1950	Bevölkerungsdichte		
				6.6.1961	13.9.1950 1)		1961	1950 1)	
	Anzahl	qkm	Anzahl	% 2)	Einwohner je qkm				
Hof . . . . .	4	184	1 585,96	289 329	305 220	- 15 891	- 5,2	182,4	192,5
Landshut . . . . .	5	625	6 813,66	639 269	697 922	- 58 653	- 8,4	93,8	102,4
Lindau (Bodensee) . . . . .	4	63	1 306,31	130 348	126 493	+ 3 855	+ 3,0	99,8	96,8
Memmingen . . . . .	4	424	3 950,70	518 652	501 838	+ 16 814	+ 3,4	131,3	127,0
München-Ost . . . . .	5	358	4 079,37	430 119	412 794	+ 17 325	+ 4,2	105,4	101,2
München-Schwanthalerstraße . . . . .	7	304	5 702,22	1 604 593	1 325 316	+ 279 277	+ 21,1	281,4	232,4
Nürnberg . . . . .	3	415	3 266,09	789 214	685 489	+ 103 725	+ 15,1	241,6	209,9
Passau . . . . .	4	350	4 814,30	425 320	483 458	- 58 138	- 12,0	88,3	100,4
Regensburg . . . . .	2	442	4 747,28	504 374	493 824	+ 10 550	+ 2,1	106,2	104,0
Rosenheim . . . . .	2	142	2 381,46	262 505	274 167	- 11 662	- 4,3	110,2	115,1
Schweinfurt . . . . .	5	364	2 854,74	311 966	307 644	+ 4 322	+ 1,4	109,3	107,8
Weiden i.d. OPf. . . . .	2	323	3 563,22	289 235	304 139	- 14 904	- 4,9	81,2	85,4
Würzburg . . . . .	4	250	2 076,41	346 173	320 238	+ 25 935	+ 8,1	166,7	154,2

Saarland

Saarbrücken .....	13	197	1 518,82	772 197	697 568	+ 74 629	+ 10,7	508,4	459,3
Saarlouis .....	11	150	1 048,58	300 403	257 845	+ 42 558	+ 16,5	286,5	245,9

Berlin (West)

Berlin-Hansa .....	8	1	480,98	2 197 408	2 146 952	+ 50 456	+ 2,4	4 568,6	4 463,7
Berlin-Kurfürst .....									
Berlin-Packhof .....									
Berlin-Süd .....									

b) Zollamtsbezirke

Zollamtsbezirk	Ge- mein- den	Fläche	Wohnbevölkerung		Zollamtsbezirk	Ge- mein- den	Fläche	Wohnbevölkerung	
			6.6.1961	13.9.1950				6.6.1961	13.9.1950
	Anzahl	qkm	Anzahl			Anzahl	qkm	Anzahl	
Schleswig-Holstein <sup>3)</sup>									
Hauptzollamtsbezirk Flensburg									
Flensburg . . . . .	95	868,89	149 289	162 179	Uetersen . . . . .	9	111,35	25 716	27 191
Kappeln . . . . .	73	441,30	34 854	50 840	Wedel . . . . .	3	73,90	27 220	19 092
Schleswig . . . . .	70	777,97	73 078	93 014	Hauptzollamtsbezirk Kiel				
Hauptzollamtsbezirk Husum					Eckernförde . . . . .	41	579,86	50 349	67 914
Büsum . . . . .	5	25,09	5 329	6 295	Kiel . . . . .	98	1 181,03	397 243	390 348
Heide . . . . .	93	874,50	72 405	99 452	Neumünster . . . . .	81	998,53	146 417	159 930
Husum . . . . .	81	1 049,90	76 035	94 126	Rendsburg . . . . .	66	853,83	91 103	108 332
Meldorf . . . . .	25	222,64	18 597	24 372	Hauptzollamtsbezirk Lübeck-Ost				
Süderlügum . . . . .	35	366,25	17 340	19 912	Bad Oldesloe . . . . .	63	535,25	90 471	93 378
Tönning . . . . .	24	339,46	19 095	26 174	Bad Segeberg . . . . .	66	724,18	50 336	63 245
Westerland . . . . .	10	93,63	17 592	22 238	Lauenburg/Elbe . . . .	166	1 518,63	182 708	202 769
Wyk auf Föhr . . . . .	19	113,49	9 346	11 249	Hauptzollamtsbezirk Lübeck-West				
Hauptzollamtsbezirk Itzehoe					Burgstaaken . . . . .	5	126,81	9 609	14 020
Brunsbüttelkoog . . .	44	346,64	39 861	55 941	Eutin . . . . .	7	396,81	47 895	61 634
Elmshorn . . . . .	33	412,45	78 452	89 433	Heiligenhafen . . . . .	8	270,06	28 144	33 282
Friedrichskoog . . . .	3	92,53	4 832	7 389	Lübeck . . . . .	3	286,75	259 992	264 655
Glückstadt . . . . .	13	182,36	23 401	29 374	Lübeck-West <sup>4)</sup> . . . .	1	3,41	931	502
Itzehoe . . . . .	116	1 041,78	115 132	144 075	Neustadt (Holstein) . .	18	382,70	39 221	47 813
Pinneberg . . . . .	16	224,94	94 722	80 900	Orth auf Fehmarn . . .	2	58,31	2 553	4 441
					Travemünde . . . . .	2	80,49	16 355	19 139

1) Für das Saarland Stand am 14.11.1951. - 2) Für das Saarland Bevölkerungszunahme 1961 gegenüber 1951. - 3) Ohne Gemeinde Helgoland, Landkreis Pinneberg, die dem Zollamtsbezirk Cuxhaven, Land Hamburg, angeschlossen ist. - 4) Hebestelle des Hauptzollamts.

# 11. Fläche und Wohnbevölkerung der Hauptzollamts- und Zollamtsbezirke

## b) Zollamtsbezirke

Zollamtsbezirk	Ge- mein- den	Fläche	Wohnbevölkerung		Zollamtsbezirk	Ge- mein- den	Fläche	Wohnbevölkerung					
	Anzahl		qkm	Anzahl		Anzahl		6.6.1961	13.9.1950				
		6.6.1961					13.9.1950						
Hamburg <sup>1)</sup>													
Hauptzollamtsbezirk Hamburg - Altona													
Hamburg - Altona -					Peine . . . . .	88	678,41	115 538	128 355				
Bahnhof . . . . .					Wolfenbüttel . . . . .	113	1 054,70	237 613	246 206				
Hamburg - Altona-Hafen					Wolfsburg . . . . .	67	646,53	146 441	92 195				
Hamburg - Bahnhof -					Hauptzollamtsbezirk Emden								
Waltershof . . . . .					Aurich (Ostfriesland) .	64	649,45	72 262	74 009				
Hamburg - Elbtunnel . .					Borkum . . . . .	1	30,67	5 784	6 215				
Hamburg - Kuhwerder .					Emden . . . . .	32	298,77	64 036	58 381				
Hamburg - Niederhafen					Esens . . . . .	57	644,00	47 181	53 517				
Hamburg - Parkhafen .	Norden . . . . .	39	384,71	50 164	54 412								
Hamburg - Rugenbergen	Norderney . . . . .	1	25,53	7 341	7 519								
Hauptzollamtsbezirk Hamburg - Ericus					Hauptzollamtsbezirk Hannover								
Hamburg - Hannover- scher Bahnhof . . . .					Bückeburg . . . . .	155	783,64	153 761	175 644				
Hamburg - Kornhaus- brücke . . . . .					Hannover . . . . .	206	2 041,83	940 770	786 615				
Hamburg - Meyerstraße					Hauptzollamtsbezirk Hannoversch Münden								
Hamburg - Versmannkai					Duderstadt . . . . .	29	209,73	36 643	40 760				
Hauptzollamtsbezirk Hamburg - Grenze					Göttingen . . . . .	86	617,82	157 517	159 047				
Hamburg - Grenze . . .					Hannoversch Münden .	37	326,83	44 166	47 686				
Hauptzollamtsbezirk Hamburg - Harburg					Holzminden . . . . .	53	495,47	65 172	75 995				
Hamburg - Ernst - August- Schleuse . . . . .					Northeim . . . . .	111	958,53	122 520	141 398				
Hamburg - Harburg - Hafen . . . . .					Osterode . . . . .	56	570,29	108 980	119 894				
Hamburg - Reiherstieg .	} 1	747,23	1 832 346	1 605 606	Hauptzollamtsbezirk Hildesheim								
Hamburg - Wilhelmsburg					Alfeld (Leine) . . . . .	55	332,15	56 665	66 898				
Hauptzollamtsbezirk Hamburg - Kehr wieder					Bad Pyrmont . . . . .	14	94,84	20 659	24 186				
Hamburg - Kehr wieder .					Goslar . . . . .	32	773,99	135 141	147 926				
Hauptzollamtsbezirk Hamburg - Oberelbe					Hameln . . . . .	111	814,14	156 456	169 829				
Hamburg - Bergedorf . .					Hildesheim . . . . .	151	1 065,01	258 152	263 114				
Hamburg - Entenwerder					Seesen . . . . .	59	473,09	59 836	73 026				
Hamburg - Muggenburg					Hauptzollamtsbezirk Leer								
Hamburg - Niedernfelde					Leer . . . . .	95	857,00	99 021	105 065				
Hamburg - Südbahnhof .					Meppen . . . . .	76	1 073,22	68 493	62 832				
Hamburg - Veddel . . .					Papenburg . . . . .	54	1 145,90	66 426	68 475				
Hamburg - Zwei Brücken- straße . . . . .					Weener . . . . .	16	171,22	18 989	21 012				
Hauptzollamtsbezirk Hamburg - Sankt Annen					Hauptzollamtsbezirk Lüneburg								
Hamburg - Flughafen .					Celle . . . . .	238	3 357,90	248 931	277 525				
Hamburg - Post . . . . .					Dannenberg . . . . .	230	1 209,16	52 961	72 741				
Hamburg - Teerhof . . .					Lüneburg . . . . .	248	2 390,80	233 044	243 765				
Hauptzollamtsbezirk Hamburg - Jonas					Soltau . . . . .	58	923,86	59 335	64 480				
Hamburg - Johannis- bollwerk . . . . .					Uelzen . . . . .	189	1 445,60	95 416	117 614				
Hamburg - Niederbaum					Hauptzollamtsbezirk Nordhorn								
Hamburg - Vorsetzen .					Lingen . . . . .	58	816,29	71 380	66 953				
Cuxhaven . . . . .					Nordhorn . . . . .	62	880,25	98 653	92 406				
Niedersachsen <sup>2)</sup>					Hauptzollamtsbezirk Oldenburg (Oldenburg)								
Hauptzollamtsbezirk Braunschweig					Brake (Unterweser) . .	7	336,42	33 097	39 022				
Braunschweig . . . . .	71	476,61	313 981	289 791	Cloppenburg . . . . .	18	1 364,88	90 979	94 791				
Helmstedt . . . . .	57	543,32	97 159	107 688	Delmenhorst . . . . .	5	222,77	81 222	80 858				
Hauptzollamtsbezirk Osnabrück					Elsfleth . . . . .	4	243,96	21 663	24 567				
					Lohne . . . . .	10	603,87	64 752	66 248				
					Nordenham . . . . .	8	302,54	42 131	48 960				
					Oldenburg (Oldenburg)	11	1 155,76	221 639	223 974				
					Varel . . . . .	5	291,59	40 921	46 834				
					Wildeshausen . . . . .	5	523,17	34 336	36 311				
					Wilhelmshaven . . . . .	13	394,59	143 509	149 340				
					Wilhelmshaven, I . . .	6	75,21	4 402	4 915				
					Hauptzollamtsbezirk Osnabrück								
					Diepholz . . . . .	145	2 006,97	157 151	176 386				
					Melle . . . . .	70	333,89	46 593	52 718				

1) Einschl. der Gemeinde Helgoland, Landkreis Pinneberg, Land Schleswig-Holstein, der kreisfreien Stadt Cuxhaven sowie der Gemeinden Berensch-Arensch, Gudendorf, Holte-Spangen, Oxstedt und Sahlenburg, Landkreis Land Hadeln, Land Niedersachsen, die dem Zollamtsbezirk Cuxhaven angeschlossen sind. - 2) Ohne die unter Anmerkung 1) genannten Gemeinden des Landes Niedersachsen.

# 11. Fläche und Wohnbevölkerung der Hauptzollamts- und Zollamtsbezirke

## b) Zollamtsbezirke

Zollamtsbezirk	Ge-	Fläche	Wohnbevölkerung		Zollamtsbezirk	Ge-	Fläche	Wohnbevölkerung					
	mein-		6.6.1961	13.9.1950		mein-		6.6.1961	13.9.1950				
	den		Anzahl	Anzahl		den		Anzahl	Anzahl				
	Anzahl	qkm	Anzahl			Anzahl	qkm	Anzahl					
					Hauptzollamtsbezirk Bochum								
Nienburg (Weser) . . .	93	938,80	88 997	103 335	Bochum . . . . .	2	167,83	457 844	366 116				
Osnabrück . . . . .	122	1 226,82	310 145	280 530	Herne, I . . . . .	1	30,04	113 207	111 591				
Quakenbrück . . . . .	70	729,31	48 986	55 771	Recklinghausen, I . .	13	370,83	366 761	282 768				
Stolzenau . . . . .	49	651,39	42 746	54 679	Stadt Gelsenkirchen, I	3	164,17	546 087	454 364				
Hauptzollamtsbezirk Stade					Stadt Wanne - Eickel, II	1	21,31	107 197	86 537				
Bremervörde . . . . .	109	1 240,63	69 427	81 127	Hauptzollamtsbezirk Borken								
Buxtehude . . . . .	41	387,77	46 563	51 448	Anholt, II . . . . .	3	27,57	3 315	3 310				
Osterholz - Scharmbeck	113	1 201,81	105 506	114 346	Bocholt, I . . . . .	14	191,18	70 950	60 870				
Otterndorf . . . . .	93	1 401,24	94 591	114 578	Borken . . . . .	20	388,87	51 032	45 536				
Stade . . . . .	51	875,07	81 675	94 506	Dorsten, II . . . . .	10	336,58	171 796	143 357				
Verden . . . . .	80	681,61	83 412	87 704	Hemden . . . . .	3	42,57	3 475	3 332				
Visselhövede . . . . .	64	840,32	52 446	59 909	Oeding, II . . . . .	3	53,63	5 764	5 407				
Bremen					Hauptzollamtsbezirk Dortmund								
Hauptzollamtsbezirk Bremen - Freihafen					Dortmund . . . . .	9	322,47	682 508	543 644				
Bremen - Europahafen .					Dortmund, I Hafen . .	2	81,49	160 081	131 265				
Bremen - Überseehafen .					Hauptzollamtsbezirk Düsseldorf								
Hauptzollamtsbezirk Bremen - Nord					Düsseldorf . . . . .	16	376,64	835 853	601 358				
Bremen - Blumenthal .	1				Hitdorf, II . . . . .	1	213,89	22 373	12 347				
Bremen - Gröpelingen .					Opladen, I . . . . .	7		188 905	142 065				
Bremen - Holzhafen . .					Hauptzollamtsbezirk Duisburg								
Bremen - Industriehafen					Duisburg . . . . .	1	143,32	502 993	410 783				
Bremen - Lesum . . . .					Duisburg - Hamborn . .	5	200,07	116 451	77 827				
Bremen - Vegesack . .					Hauptzollamtsbezirk Emmerich								
Bremen - Weserbahnhof					Emmerich . . . . .	6	51,61	20 690	14 635				
Hauptzollamtsbezirk Bremen - Ost					Rees . . . . .	21	176,52	23 327	22 235				
I/Bremen - Bahnhof . .									Wesel . . . . .	18	326,81	59 899	46 272
I/Bremen - Flughafen .									Hauptzollamtsbezirk Essen				
I/Bremen - Hemelingen									Essen, I . . . . .	1	188,39	726 550	605 411
I/Bremen - Hohetor . .	Mülheim - Ruhr, I . . .	1	88,20	185 708					149 589				
I/Bremen - Oberweser .	Oberhausen/Rhld., I .	1	77,02	256 773					202 808				
I/Bremen - Post . . . .	Hauptzollamtsbezirk Geldern												
Hauptzollamtsbezirk Bremerhaven					Geldern . . . . .	16	328,97	53 455	49 474				
Bremerhaven - Fische-	1				Stadt Kaldenkirchen .	8	148,08	43 528	39 474				
reihafen . . . . .					Viersen . . . . .	8	198,77	109 412	99 553				
Bremerhaven - Roter					Hauptzollamtsbezirk Gronau								
Sand . . . . .					Alstätte . . . . .	5	266,33	18 386	17 640				
Bremerhaven - Unter-					Burgsteinfurt . . . . .	13	508,04	73 138	71 696				
weser . . . . .					Coesfeld . . . . .	24	567,91	76 514	70 356				
					Gaxel . . . . .	6	74,26	19 183	16 045				
Nordrhein-Westfalen <sup>1)</sup>					Gronau . . . . .	4	148,02	41 408	40 027				
Hauptzollamtsbezirk Aachen - Bismarckstraße					Hauptzollamtsbezirk Hagen								
Aachen - Bahnhofsplatz	17				Altena, II . . . . .	5	78,20	40 796	36 566				
Aachen - Bismarckstraße					Altenhundem, II . . . .	22	682,51	106 562	95 972				
Düren . . . . .	153	1 374,80	206 024	178 025	Hagen - Güterbahnhof <sup>2)</sup>	14	326,95	320 314	255 829				
Stolberg . . . . .	22	394,62	112 703	99 560	Hattingen, II . . . . .	15	137,00	88 715	71 300				
Hauptzollamtsbezirk Bielefeld					Iserlohn, I . . . . .	32	438,86	205 477	176 236				
Bad Salzufen, II . . .	15	101,40	44 361	40 554	Lüdenscheid, II . . . .	12	593,88	184 237	158 624				
Beckum, II . . . . .	17	514,31	87 349	80 358	Schwelm, II <sup>3)</sup> . . . . .	3	37,25	42 574	36 175				
Bielefeld . . . . .	69	598,85	372 977	318 005	Siegen, I . . . . .	159	1 137,84	258 031	222 314				
Detmold, II . . . . .	92	621,15	137 675	137 190									
Gütersloh, I . . . . .	13	243,74	100 288	82 653									
Lemgo, II . . . . .	56	450,94	81 622	83 168									
Lügde, III . . . . .	2	32,25	4 831	4 722									
Wiedenbrück, II . . . .	15	264,49	54 705	48 301									

1) Ohne Gemeinde Losheim, Landkreis Schleiden, die dem Hauptzollamtsbezirk Prüm, Land Rheinland-Pfalz angeschlossen ist. - 2) Einschl. Fläche und Wohnbevölkerung des Gemeindeteils Milspe, Gemeinde Ennepetal, Stadt, Ennepe-Ruhr-Kreis, der dem Zollamtsbezirk Schwelm, II angeschlossen ist. - 3) Ohne Fläche und Wohnbevölkerung des unter Anmerkung 2) genannten Gemeindeteils der Gemeinde Ennepetal, Stadt.

# 11. Fläche und Wohnbevölkerung der Hauptzollamts- und Zollamtsbezirke

## b) Zollamtsbezirke

Zollamtsbezirk	Ge-	Fläche	Wohnbevölkerung		Zollamtsbezirk	Ge-	Fläche	Wohnbevölkerung	
	mein-		6.6.1961	13.9.1950		mein-		6.6.1961	13.9.1950
	Anzahl	den	qkm	Anzahl		Anzahl	den	qkm	Anzahl
Hauptzollamtsbezirk Heinsberg					Hauptzollamtsbezirk Wuppertal				
Erkelenz	22	322,03	85 884	68 946	Mettmann, II	5	96,14	57 871	44 935
Geilenkirchen	17	200,34	75 728	59 178	Remscheid, I	6	255,73	192 012	161 623
Heinsberg	24	156,98	42 815	37 510	Solingen, I	2	83,96	171 809	149 569
Jülich	46	326,93	69 339	53 784	Velbert, II	4	104,35	108 749	84 584
Hauptzollamtsbezirk Kleve					Wuppertal	2	163,55	438 680	377 748
Goch	19	348,28	56 839	50 491	Hessen				
Kleve	43	487,44	89 719	80 271	Hauptzollamtsbezirk Darmstadt				
Hauptzollamtsbezirk Köln					Bensheim a.d. Berg-	88	460,48	113 042	106 351
Köln	1	251,14	809 247	594 941	straße	72	865,17 <sup>3)</sup>	391 843	297 691
Hauptzollamtsbezirk Köln-Deutz					Darmstadt	51	450,49	97 255	89 129
Bergisch Gladbach	14	546,57	156 698	127 953	Dieburg	99	645,94	72 403	74 036
Gummersbach	14	565,43	131 918	121 362	Erbach i. O.	9	159,85	46 540	41 227
Köln-Mülheim	1	73,89	50 906	31 553	Lampertheim	1	48,41	19 934	15 797
Königswinter	10	131,74	50 878	44 658	Viernheim	Hauptzollamtsbezirk Frankfurt am Main - Domplatz			
Siegburg	35	694,52	185 294	157 181	Frankfurt am Main-	1	194,65	683 081	532 037
Hauptzollamtsbezirk Köln -Mitte					Domplatz 4)	57	416,66	119 527	99 480
Köln-Mitte	33	504,34	171 186	142 051	Oberursel (Taunus)	Hauptzollamtsbezirk Frankfurt am Main - Gutleutstraße			
Hauptzollamtsbezirk Köln -Rheinau					Frankfurt am Main-				
Bonn	53	472,57	337 591	258 292	Gutleutstraße 5)				
Euskirchen	71	586,79	102 553	93 070	Frankfurt am Main-				
Köln -Rheinau	5	152,94	130 138	97 580	Höchst 6)	43	274,97	115 355	88 210
Hauptzollamtsbezirk Krefeld					Hauptzollamtsbezirk Frankfurt am Main - Süd				
Krefeld, I	12	292,10	298 406	248 316	Frankfurt am Main-				
Krefeld-Uerdingen, I	8	75,81	87 041	62 761	Süd 5)				
Moers, II	15	344,09	211 603	157 468	Hanau am Main	46	436,74	197 721	159 084
Mönchengladbach, I 1)	8	224,03	278 916	231 984	Langen	9	127,67	81 782	52 683
Neuß, I 2)	31	480,57	238 100	178 316	Offenbach am Main	8	116,81	159 611	120 254
Hauptzollamtsbezirk Minden					Hauptzollamtsbezirk Fulda				
Bad Oeynhausen	13	124,02	74 214	68 381	Bad Hersfeld	273	1 863,61	197 887	214 698
Bünde	23	130,30	59 325	57 290	Fulda	268	1 812,09	204 341	205 662
Enger	14	83,73	28 881	28 939	Gelnhausen	153	1 343,16	149 908	154 057
Herford	14	99,33	81 804	75 518	Hauptzollamtsbezirk Gießen				
Lübbecke	50	564,55	84 620	79 110	Friedberg	138	1 043,11	206 575	197 063
Minden	58	452,07	132 345	128 252	Gießen	180	1 388,65	224 003	213 999
Vlotho/Weser	12	142,55	32 744	33 276	Marburg a.d. Lahn	194	1 304,89	200 841	192 988
Hauptzollamtsbezirk Münster					Wetzlar	161	1 154,49	236 868	215 297
Dülmen	26	812,50	115 565	107 426	Hauptzollamtsbezirk Kassel				
Hamm	91	895,44	432 667	364 241	Eschwege	83	585,46	76 373	84 158
Ibbenbüren	21	811,15	124 612	113 770	Karlshafen	29	424,04	32 408	37 380
Münster	23	869,50	278 547	206 276	Kassel	348	3 272,07	535 508	507 030
Rheine	7	260,07	92 644	85 170	Melsungen	130	742,56	85 202	97 584
Warendorf	19	495,34	55 718	54 012	Witzenhausen	28	218,14	26 594	29 612
Hauptzollamtsbezirk Paderborn					Hauptzollamtsbezirk Wiesbaden				
Höxter, II	75	691,34	88 215	91 956	Limburg a.d. Lahn	115	760,61	140 143	140 593
Lippstadt, I	67	649,10	115 444	108 038	Rüdesheim am Rhein	17	208,12	37 623	36 773
Meschede, II	82	1 420,51	122 243	122 088	Wiesbaden	84	594,29	220 180	201 955
Neheim-Hüsten, I	37	421,18	98 110	86 717	Wiesbaden-Biebrich	14	195,00 <sup>7)</sup>	141 835	118 973
Paderborn	137	1 964,62	241 991	236 732					
Soest, II	105	531,86	104 446	101 994					

1) Ohne Fläche und Wohnbevölkerung des unter Anmerkung 2) genannten Gemeindeteils der Gemeinde Jüchen. - 2) Einschl. Fläche und Wohnbevölkerung des Gemeindeteils Kelzenberg, Gemeinde Jüchen, Ldkr. Grevenbroich, der dem Zollamtsbezirk Mönchengladbach, I angeschlossen ist. - 3) Einschl. Fläche des Gemeindeteils Gustavsborg, Gemeinde Ginsheim-Gustavsborg, Landkreis Groß-Gerau, der dem Zollamtsbezirk Wiesbaden-Biebrich angeschlossen ist. - 4) Einschl. Teile der kreisfreien Stadt Frankfurt am Main die den Zollamtsbezirken Frankfurt am Main-Gutleutstraße, Höchst und -Süd angeschlossen sind. - 5) Teile der kreisfreien Stadt Frankfurt am Main. - 6) Ohne Teile der kreisfreien Stadt Frankfurt am Main. - 7) Ohne Fläche des unter Anmerkung 3) genannten Gemeindeteils der Gemeinde Ginsheim-Gustavsborg, Landkreis Groß-Gerau.

## 11. Fläche und Wohnbevölkerung der Hauptzollamts- und Zollamtsbezirke

## b) Zollamtsbezirke

Zollamtsbezirk	Ge-	Fläche	Wohnbevölkerung		Zollamtsbezirk	Ge-	Fläche	Wohnbevölkerung	
	mei-		6.6.1961	13.9.1950		mei-		6.6.1961	13.9.1950
	den					den			
Anzahl	qkm	Anzahl		Anzahl	qkm	Anzahl			
Rheinland - Pfalz					Baden - Württemberg				
Hauptzollamtsbezirk Kaiserslautern					Hauptzollamtsbezirk Baden - Baden				
Bruchmühlbach . . . . .	19	124,08	23 125	19 313	Achern . . . . .	20	209,92	38 610	34 998
Kaiserslautern . . . . .	131	1 119,39	218 416	177 990	Baden - Baden . . . . .	4	118,18	45 652	41 401
Kusel . . . . .	105	473,19	63 703	60 781	Bühl . . . . .	29	262,67	53 815	48 780
Pirmasens . . . . .	42	496,73	114 504	95 596	Rastatt . . . . .	41	508,93	112 808	87 581
Zweibrücken . . . . .	28	209,04	53 660	45 126					
Hauptzollamtsbezirk Koblenz					Hauptzollamtsbezirk Freiburg im Breisgau				
Ahrweiler . . . . .	143	873,67	92 753	83 430	Breisach am Rhein . .	21	170,12	22 659	19 860
Andernach . . . . .	68	507,73	120 410	103 656	Emmendingen . . . . .	31	406,44	58 351	49 681
Bacharach . . . . .	20	160,32	16 780	17 664	Freiburg im Breisgau .	82	929,75	232 575	183 792
Betzdorf . . . . .	263	1 139,52	169 376	155 211	Müllheim . . . . .	37	330,66	42 414	36 635
Cochem . . . . .	102	774,55	73 120	72 454					
Koblenz . . . . .	126	820,26	208 196	170 776	Hauptzollamtsbezirk Friedrichshafen				
Linz . . . . .	55	313,73	50 483	46 406	Biberach an der Riß . .	149	1 532,62	143 475	128 866
Neuwied . . . . .	152	761,59	159 858	143 300	Friedrichshafen . . . .	10	203,77	63 100	42 864
Oberlahnstein . . . . .	157	826,86	121 929	116 426	Langenargen . . . . .	4	69,58	11 775	10 378
					Ravensburg . . . . .	66	948,59	127 200	112 058
Hauptzollamtsbezirk Landau in der Pfalz					Wangen im Allgäu . . .	41	740,52	70 694	64 740
Herrxheim . . . . .	14	151,48	30 868	28 061					
Hirschthal . . . . .	9	123,12	6 356	5 520	Hauptzollamtsbezirk Heidelberg				
Hornbach . . . . .	3	27,16	2 405	1 804	Heidelberg . . . . .	32	367,04	209 953	190 021
Kröppen . . . . .	11	98,25	8 026	7 069	Lauda . . . . .	72	633,79	53 736 <sup>2)</sup>	58 810 <sup>2)</sup>
Landau in der Pfalz . .	62	504,06	87 545	79 132	Mosbach . . . . .	118	1 116,16	118 694	117 526
Neulauterburg . . . . .	7	162,17	15 010	12 187	Sinsheim . . . . .	42	426,37	61 002	63 404
Neustadt an der Wein-					Wertheim . . . . .	43	418,63	46 241	46 273
straße . . . . .	40	466,61	114 682	103 239	Wiesloch . . . . .	15	131,64	50 090	42 948
Sankt Germanshof . . .	4	41,59	1 497	1 412					
Schweigen . . . . .	8	72,66	6 281	5 564	Hauptzollamtsbezirk Heilbronn				
Winden . . . . .	12	87,15	17 969	15 718	Bad Mergentheim . . .	73	671,73	52 505 <sup>3)</sup>	55 841 <sup>3)</sup>
					Heilbronn . . . . .	87	790,12	238 746	195 851
Hauptzollamtsbezirk Ludwigshafen am Rhein					Öhringen . . . . .	82	680,11	75 206	71 053
Bad Dürkheim . . . . .	82	678,61	106 274	99 223	Schwäbisch Hall . . .	55	741,44	74 536	70 349
Frankenthal (Pfalz) . .	15	137,80	60 713	48 793					
Germersheim . . . . .	11	122,55	27 854	23 425	Hauptzollamtsbezirk Karlsruhe				
Ludwigshafen am Rhein	14	198,19	208 724	159 234	Bretten . . . . .	21	200,48	38 911	36 692
Speyer . . . . .	10	154,11	73 368	61 867	Bruchsal . . . . .	38	455,50	119 009	104 344
					Karlsruhe . . . . .	47	592,53	381 934	316 668
Hauptzollamtsbezirk Mainz					Pforzheim . . . . .	34	328,44	144 883	109 370
Bad Kreuznach . . . . .	145	919,43	120 496	111 448					
Bingen . . . . .	61	447,26	95 403	90 456	Hauptzollamtsbezirk Kehl				
Idar-Oberstein . . . . .	183	1 240,81	144 228	128 145	Kehl . . . . .	24	194,87	35 911	26 259
Mainz . . . . .	50	416,92	215 609	166 757	Oberkirch . . . . .	20	217,70	26 008	23 460
Worms . . . . .	55	471,98	138 197	128 048	Offenburg . . . . .	35	408,48	89 498	76 524
Hauptzollamtsbezirk Prüm					Hauptzollamtsbezirk Konstanz				
Bitburg . . . . .	118	617,05	45 787	42 750	Konstanz . . . . .	9	93,26	62 844	50 752
Bollendorf . . . . .	1	13,30	1 338	1 205	Radolfzell . . . . .	19	126,23	26 458	20 484
Dasburg . . . . .	20	105,80	3 731	4 184	Stockach <sup>4)</sup> . . . . .	58	608,50	44 564 <sup>5)</sup>	38 654 <sup>5)</sup>
Echternacherbrück . .	1	4,84	449	201	Überlingen <sup>6)</sup> . . . . .	65	570,46	58 656 <sup>7)</sup>	50 931 <sup>7)</sup>
Prüm <sup>1)</sup> . . . . .	230	1 473,60	74 748	73 634					
Roth . . . . .	14	62,59	4 121	3 924	Hauptzollamtsbezirk Lahr				
Wallendorf . . . . .	7	41,55	1 877	1 733	Herbolzheim . . . . .	23	229,93	37 389	33 090
					Hornberg . . . . .	31	659,09	59 148	51 940
Hauptzollamtsbezirk Trier					Lahr . . . . .	42	444,51	80 301	72 251
Bernkastel . . . . .	70	488,91	45 137	45 300					
Saarburg . . . . .	61	382,61	44 050	40 045					
Trier . . . . .	114	891,47	176 147	156 176					
Wittlich . . . . .	77	641,97	52 196	50 796					

1) Einschl. Gemeinde Losheim, Landkreis Schleiden, Land Nordrhein-Westfalen. — 2) Ohne Wohnbevölkerung des unter Anmerkung 3) genannten Gemeindeteils der Gemeinde Bernsfelden, Landkreis Mergentheim. — 3) Einschl. Wohnbevölkerung des Gemeindeteils Bowiesen, Gemeinde Bernsfelden, Landkreis Mergentheim, der dem Zollamtsbezirk Heidelberg angeschlossen ist. — 4) Ohne Fläche und Wohnbevölkerung des unter Anmerkung 6) genannten Gemeindeteils der Gemeinde Bonndorf, Landkreis Überlingen. — 5) Ohne Wohnbevölkerung des Gemeindeteils Thiergarten, Gemeinde Vilsingen, Landkreis Sigmaringen. — 6) Einschl. Fläche und Wohnbevölkerung des Gemeindeteils Eggenweiler, Gemeinde Bonndorf, Landkreis Überlingen. — 7) Ohne Wohnbevölkerung der Gemeindeteile Mühlhausen, Gemeinde Selgetsweiler und Tautenbronn, Gemeinde Gaisweiler, Landkreis Sigmaringen.

# 11. Fläche und Wohnbevölkerung der Hauptzollamts- und Zollamtsbezirke

## b) Zollamtsbezirke

Zollamtsbezirk	Ge-	Fläche	Wohnbevölkerung		Zollamtsbezirk	Ge-	Fläche	Wohnbevölkerung	
	mei-		6.6.1961	13.9.1950		mei-		6.6.1961	13.9.1950
	den					den			
	Anzahl	qkm	Anzahl			Anzahl	qkm	Anzahl	
Hauptzollamtsbezirk Lörrach					Hauptzollamtsbezirk Waldshut				
Grenzacherhorn . . . .	2	17,33	9 813	6 830	Erzingen . . . . .	12	72,34	9 327	7 515
Lörrach . . . . .	93	734,77	139 994	110 920	Jestetten-Bahnhof . .	6	48,40	5 336	4 380
Rheinfelden . . . . .	6	59,03	22 724	15 438	Laufenburg (Baden) . .	17	69,43	13 401	11 715
Säckingen . . . . .	16	125,16	20 337	15 976	Rheinheim . . . . .	5	23,07	2 736	2 366
Hauptzollamtsbezirk Mannheim					Rötteln, Gem. Hohen-				
Mannheim . . . . .	12	249,60	360 436	283 721	tengen . . . . .	5	30,65	2 560	2 100
Schwätzingen . . . . .	9	139,99	69 683	60 363	Stühlingen . . . . .	19	153,55	8 215	8 046
Weinheim . . . . .	7	68,63	42 631	37 885	Waldshut . . . . .	68	569,18	56 257	48 420
Hauptzollamtsbezirk Reutlingen					Bayern 7)				
Ebingen . . . . .	26	305,04	80 755	66 233	Hauptzollamtsbezirk Aschaffenburg				
Hechingen . . . . .	46	483,79	51 619	44 322	Alzenau i. UFr. . . . .	36	240,74	43 419	39 015
Nürtingen . . . . .	48	380,04	131 620	107 535	Aschaffenburg . . . . .	48	491,94	138 478	118 474
Reutlingen . . . . .	93	1 114,51	197 017	156 833	Brückenau . . . . .	26	338,96	18 013	20 273
Sigmaringen . . . . .	125	1 082,07	86 574 1)	77 315 1)	Gemünden a. Main . . .	43	672,21	49 213	49 547
Tübingen . . . . .	34	322,08	99 032	77 509	Hammelburg . . . . .	32	317,10	20 851	23 769
Hauptzollamtsbezirk Rottweil					Marktheidenfeld . . . .	45	435,77	37 074	37 315
Calw . . . . .	104	882,48	117 745	100 484	Miltenberg . . . . .	61	624,61	82 411	78 155
Freudenstadt . . . . .	50	612,52	58 409	50 759	Hauptzollamtsbezirk Augsburg				
Horb am Neckar . . . .	84	633,33	77 933	72 268	Augsburg . . . . .	281	2 350,41	477 332	434 749
Rottweil . . . . .	52	492,78	69 631	60 475	Donauwörth . . . . .	292	2 308,06	208 839	225 364
Schramberg . . . . .	9	104,89	28 110	25 604	Ingolstadt . . . . .	147	1 330,08	174 453	162 669
Schwenningen am Neckar	6	72,32	44 449	33 971	Hauptzollamtsbezirk Bad Reichenhall				
Tuttlingen . . . . .	38	472,68	70 262 2)	58 640 2)	Bad Reichenhall . . . .	22	649,10	53 002	55 300
Hauptzollamtsbezirk Singen (Hohentwiel)					Burghausen . . . . .	20	273,15	33 884	33 021
Singen (Hohentwiel) . .	58	570,21	92 840 3)	70 532 3)	Laufen . . . . .	12	166,34	26 921	26 832
Villingen im Schwarz-	78	911,52	115 377	87 747	Traunstein . . . . .	60	1 167,13	89 026	89 441
wald . . . . .					Hauptzollamtsbezirk Bamberg				
Hauptzollamtsbezirk Stuttgart-Ost					Bamberg . . . . .	172	1 179,99	172 490	172 870
Backnang . . . . .	37	367,57	70 251	58 205	Bayreuth . . . . .	159	1 301,72	159 828	163 790
Eßlingen am Neckar. .	30	253,11	198 579	145 189	Ebern . . . . .	69	377,63	25 446	27 966
Schwäbisch Gmünd . .	41	592,91	118 151	103 216	Eltmann . . . . .	35	170,47	23 194	23 236
Stuttgart-Bad Cann-					Forchheim . . . . .	116	737,07	85 615	83 456
statt 4) . . . . .	1	207,23	637 539	497 677	Kulmbach . . . . .	92	673,06	79 019	86 573
Stuttgart-Post 5) . . .					Hauptzollamtsbezirk Coburg				
Waiblingen . . . . .	58	348,33	179 876	130 626	Coburg . . . . .	148	625,16	129 842	128 583
Hauptzollamtsbezirk Stuttgart-West					Kronach . . . . .	97	624,92	78 786	80 903
Böblingen . . . . .	40	451,28	145 616	93 694	Lichtenfels . . . . .	97	588,50	70 111	74 503
Ludwigsburg . . . . .	49	424,04	243 849	186 007	Hauptzollamtsbezirk Fürth				
Mühlacker . . . . .	42	384,76	75 392	63 455	Ansbach . . . . .	123	894,04	105 180	112 057
Stuttgart-Feuerbach 6)	27	289,55	99 219	65 275	Erlangen . . . . .	74	552,15	136 242	109 500
Stuttgart-Hauptgüter-					Fürth . . . . .	61	497,23	169 143	162 704
bahnhof 5) . . . . .					Neustadt a.d. Aisch . .	170	1 188,56	83 380	97 381
Hauptzollamtsbezirk Ulm					Rothenburg ob der				
Aalen . . . . .	65	1 079,04	142 126	125 918	Tauber . . . . .	120	952,20	69 930	80 095
Crailsheim . . . . .	58	766,40	63 325	62 290	Weißenburg i. Bay. . .	214	1 678,64	133 260	148 383
Geislingen an der Steige	30	328,83	54 736	48 838	Hauptzollamtsbezirk Hof				
Göppingen . . . . .	41	388,88	151 912	125 771	Hof . . . . .	92	745,96	146 281	156 073
Heidenheim an der Brenz	40	624,00	113 453	91 847	Marktredwitz . . . . .	41	444,82	64 485	66 933
Ulm . . . . .	74	803,60	170 946	141 186	Münchberg . . . . .	32	297,11	41 739	44 929
					Selb . . . . .	19	98,07	36 824	37 285

1) Einschl. Wohnbevölkerung der Gemeindeteile Thiergarten, Gemeinde Vilsingen, Mühlhausen, Gemeinde Selgetsweiler, Tautenbronn, Gemeinde Gaisweiler, Landkreis Sigmaringen, die den Zollamtsbezirken Stockach bzw. Überlingen angeschlossen sind. — 2) Einschl. Wohnbevölkerung der Gemeindeteile Bruderhof und Hohentwiel, Gemeinde Tuttlingen, Landkreis Tuttlingen, die dem Zollamtsbezirk Singen (Hohentwiel) angeschlossen sind. — 3) Ohne Wohnbevölkerung der unter Anmerkung 2) genannten Gemeindeteile der Gemeinde Tuttlingen, Landkreis Tuttlingen. — 4) Einschl. Teile der kreisfreien Stadt Stuttgart. — 5) Teile der kreisfreien Stadt Stuttgart. — 6) Ohne Teile der kreisfreien Stadt Stuttgart. — 7) Die Fläche und Wohnbevölkerung der gemeindefreien Gebiete der einzelnen Landkreise, die verschiedenen Zollamtsbezirken angehören, ist jeweils in dem Zollamtsbezirk enthalten, dem die höchste Zahl der Gemeinden eines Kreises angeschlossen sind.

## 11. Fläche und Wohnbevölkerung der Hauptzollamts- und Zollamtsbezirke

## b) Zollamtsbezirke

Zollamtsbezirk	Ge-	Fläche	Wohnbevölkerung		Zollamtsbezirk	Ge-	Fläche	Wohnbevölkerung	
	mein-		6.6.1961	13.9.1950		mein-		6.6.1961	13.9.1950 <sup>1)</sup>
	den		Anzahl			den		Anzahl	
Anzahl	qkm	Anzahl		Anzahl	qkm	Anzahl			

Hauptzollamtsbezirk Landshut				
Deggendorf . . . . .	125	1 419,08	131 947	151 079
Kelheim . . . . .	130	1 255,88	89 811	100 235
Landshut . . . . .	161	1 816,86	182 149	191 920
Mühldorf a. Inn . . . . .	115	1 353,22	137 745	145 946
Straubing . . . . .	94	968,62	97 617	108 742

Hauptzollamtsbezirk Lindau (Bodensee)				
Immenstadt (Allgäu) .	34	995,71	66 598	68 037
Lindau (Bodensee) . .	8	68,95	29 804	25 959
Lindenberg i. Allgäu .	17	230,36	29 611	28 519
Wasserburg a. Bodensee	4	11,29	4 335	3 978

Hauptzollamtsbezirk Memmingen				
Kaufbeuren . . . . .	48	584,61	75 754	60 794
Kempten (Allgäu) . . .	48	840,87	107 208	110 833
Memmingen . . . . .	185	1 627,75	174 747	185 872
Neu-Ulm . . . . .	143	897,47	160 943	144 339

Hauptzollamtsbezirk München - Ost				
Dachau . . . . .	67	515,83	66 176	64 980
Erding . . . . .	97	1 275,13	104 770	110 027
Freising . . . . .	36	438,30	57 324	53 309
München-Ost . . . . .	55	1 057,87	138 480	112 119
Pfaffenhofen a.d. Ilm .	103	792,24	63 369	72 359

Hauptzollamtsbezirk München - Schwanthalerstraße				
Bad Tölz . . . . .	29	959,64	48 508	51 624
Füssen . . . . .	20	558,55	37 742	41 099
Garmisch-Partenkirchen	16	855,41	56 944	58 034
Landsberg a. Lech . .	76	946,75	82 988	83 867
München-Pasing . . .	82	835,17	167 219	138 485
München-Schwanthaler- straße . . . . .	30	657,51	1 130 419	868 740
Weilheim . . . . .	51	889,19	80 773	83 467

Hauptzollamtsbezirk Nürnberg				
Neumarkt i.d. OPf. . .	167	1 295,10	86 511	89 045
Nürnberg . . . . .	107	866,28	588 753	487 671
Schwabach . . . . .	141	1 104,71	113 950	108 773

Hauptzollamtsbezirk Passau				
Passau . . . . .	92	1 226,24	140 277	150 569
Simbach a. Inn . . . .	13	206,58	20 469	24 400
Vilshofen . . . . .	100	1 319,24	116 162	139 056
Zwiesel . . . . .	145	2 062,24	148 412	169 433

Hauptzollamtsbezirk Regensburg				
Amberg . . . . .	248	2 752,45	255 842	248 998
Regensburg . . . . .	194	1 994,83	248 532	244 826

Hauptzollamtsbezirk Rosenheim				
Miesbach . . . . .	36	900,65	83 241	90 606
Rosenheim . . . . .	106	1 480,81	179 264	183 561

Hauptzollamtsbezirk Schweinfurt				
Bad Kissingen . . . . .	43	346,15	42 313	44 187
Bad Neustadt a.d. Saale . . . . .	129	1 133,31	86 043	90 106
Gerolzhofen . . . . .	44	239,86	19 136	21 141
Haßfurt . . . . .	54	378,78	29 512	31 461
Schweinfurt . . . . .	94	756,64	134 962	120 749

Hauptzollamtsbezirk Weiden i.d. OPf.				
Furth i. Wald . . . . .	74	650,36	54 138	62 231
Weiden i.d. OPf. . . .	249	2 912,86	235 097	241 908

Hauptzollamtsbezirk Würzburg				
Karlstadt . . . . .	34	326,33	28 695	29 793
Kitzingen . . . . .	93	655,28	73 376	79 529
Ochsenfurt . . . . .	48	335,96	36 809	41 239
Würzburg . . . . .	75	758,84	207 293	169 677

Saarland				
Hauptzollamtsbezirk Saarbrücken				
Saarbrücken-Stadt . .	18	199,60	260 291	236 565
Blieskastel . . . . .	18	120,18	25 422	22 020
Brenschelbach . . . .	3	21,30	1 449	1 319
Gersweiler . . . . .	2	17,86	13 564	12 239
Habkirchen . . . . .	4	25,73	3 453	2 940
Hanweiler . . . . .	6	31,75	13 516	11 599
Homburg . . . . .	12	142,29	62 292	51 625
Neunkirchen . . . . .	35	259,35	164 955	153 912
Peppenkum . . . . .	4	18,91	980	893
Reinheim . . . . .	4	26,06	3 339	2 791
Sankt Ingbert . . . . .	9	91,07	51 180	44 154
Sankt Wendel . . . . .	74	483,93	87 369	78 860
Völklingen . . . . .	8	80,79	84 387	78 651

Hauptzollamtsbezirk Saarlouis				
Saarlouis-Stadt . . . .	44	360,72	176 494	148 236
Bisten . . . . .	4	29,25	7 233	5 718
Großrosseln . . . . .	3	24,23	13 600	12 269
Ittersdorf . . . . .	5	17,86	1 931	1 691
Lauterbach . . . . .	1	18,83	2 541	2 320
Merzig . . . . .	72	488,86	86 046	76 353
Naßweiler-Bremerhof	3	14,06	2 818	2 277
Nennig . . . . .	4	22,99	1 587	1 483
Niedaltdorf . . . . .	4	24,99	3 390	2 957
Perl-Obermoselstr. .	6	28,77	3 311	3 100
Silwingen . . . . .	4	18,02	1 452	1 441

Berlin (West)				
Hauptzollamtsbezirke Berlin-Hansa, Berlin-Kurfürst, Berlin-Packhof, Berlin-Süd				
Berlin-Fruchthof . . .	1	480,98	2 197 408	2 146 952
Berlin-Packhof . . . .				
Berlin-Postamt SW 77				
Berlin-Schöneberg-				
Post . . . . .				
Berlin-Spandau . . . .				
Berlin-Tegel-Flug-				
hafen . . . . .				
Berlin-Tempelhof-				
Flughafen . . . . .				
Berlin-Westhafen . . .				

1) Für die Zollamtsbezirke des Saarlandes Stand am 14.11.1951.

## 12. Fläche und Wohnbevölkerung der Handwerkskammerbezirke

Handwerkskammerbezirk	Ge- mein- den	Fläche	Wohnbevölkerung		Zu- (+) bzw. Abnahme (-) 1961 gegenüber 1950		Bevölkerungsdichte		
			6.6.1961	13.9.1950			1961	1950	
	Anzahl	qkm	Anzahl		%		Einwohner je qkm		
Schleswig - Holstein									
Flensburg	756	7 770,63	751 428	930 593	-	179 165	- 19,3	96,7	119,8
Lübeck	639	7 886,74	1 566 013	1 664 055	-	98 042	- 5,9	198,6	211,0
Hamburg									
Hamburg	1	747,23	1 832 346	1 605 606	+	226 740	+ 14,1	2 452,2	2 148,7
Niedersachsen									
Aurich (Ostfriesland)	311	3 136,56	369 180	385 045	-	15 865	- 4,1	117,7	122,8
Braunschweig	359	3 120,86	855 735	871 515	-	15 780	- 1,8	274,2	279,3
Hannover	700	6 566,00	1 453 161	1 385 397	+	67 764	+ 4,9	221,3	211,0
Hildesheim	634	5 215,96	943 796	1 017 561	-	73 765	- 7,2	180,9	195,1
Lüneburg - Stade	1 675	17 697,82	1 534 058	1 646 271	-	112 213	- 6,8	86,7	93,0
Oldenburg (Oldenburg)	86	5 439,54	774 249	810 905	-	36 656	- 4,5	142,3	149,1
Osnabrück	512	6 205,67	710 676	680 685	+	29 991	+ 4,4	114,5	109,7
Bremen									
Bremen	2	403,77	706 366	558 619	+	147 747	+ 26,4	1 749,4	1 383,5
Nordrhein - Westfalen									
Aachen	302	3 081,44	936 302	775 447	+	160 855	+ 20,7	303,9	251,7
Arnsberg	383	5 052,63	1 091 415	967 160	+	124 255	+ 12,8	216,0	191,4
Bielefeld	481	5 270,13	1 332 094	1 230 369	+	101 725	+ 8,3	252,8	233,5
Detmold	168	1 207,49	273 937	269 151	+	4 786	+ 1,8	226,9	222,9
Dortmund	281	2 615,28	2 506 505	2 074 547	+	431 958	+ 20,8	958,4	793,2
Düsseldorf	265	5 474,32	5 375 672	4 301 897	+	1 073 775	+ 25,0	982,0	785,8
Köln	237	3 979,94	2 126 409	1 668 641	+	457 768	+ 27,4	534,3	419,3
Münster (Westf.)	248	7 296,31	2 259 344	1 909 797	+	349 547	+ 18,3	309,7	261,7
Hessen									
Darmstadt	776	6 296,91	1 548 887	1 339 991	+	208 896	+ 15,6	246,0	212,8
Frankfurt am Main	1	194,65	683 081	532 037	+	151 044	+ 28,4	3 509,3	2 733,3
Kassel	1 213	9 196,96	1 256 353	1 260 954	-	4 601	- 0,4	136,6	137,1
Wiesbaden	709	5 419,61	1 326 062	1 190 819	+	135 243	+ 11,4	244,7	219,7
Rheinland - Pfalz									
Kaiserslautern	627	5 447,94	1 240 980	1 051 054	+	189 926	+ 18,1	227,8	192,9
Koblenz	1 392	8 159,71	1 267 645	1 139 663	+	127 982	+ 11,2	155,4	139,7
Mainz	166	1 336,16	449 209	385 261	+	63 948	+ 16,6	336,2	288,3
Trier	734	4 887,16	459 282	428 806	+	30 476	+ 7,1	94,0	87,7
Baden - Württemberg									
Freiburg im Breisgau	469	5 056,97	841 872	701 612	+	140 260	+ 20,0	166,5	138,7
Heilbronn	347	3 484,03	489 240	441 952	+	47 288	+ 10,7	140,4	126,9
Karlsruhe	217	2 510,49	912 037	757 066	+	154 971	+ 20,5	363,3	301,6
Konstanz	421	3 882,61	545 262	434 897	+	110 365	+ 25,4	140,4	112,0
Mannheim	357	3 626,96	1 024 008	912 871	+	111 137	+ 12,2	282,3	251,7
Reutlingen	550	5 408,96	900 671	748 363	+	152 308	+ 20,4	166,5	138,4
Stuttgart	444	4 482,34	2 117 332	1 634 390	+	482 942	+ 29,5	472,4	364,6
Ulm	576	7 297,33	928 732	799 074	+	129 658	+ 16,2	127,3	109,5
Bayern									
Augsburg	1 047	10 200,00	1 357 966	1 312 127	+	45 839	+ 3,5	133,1	128,6
Bayreuth	963	6 968,05	962 680	993 358	-	30 678	- 3,1	138,2	142,6
Coburg	131	534,98	124 466	122 435	+	2 031	+ 1,7	232,7	228,9
München	1 145	16 337,81	2 754 704	2 456 185	+	298 519	+ 12,2	168,6	150,3
Nürnberg	992	7 618,49	1 374 481	1 284 269	+	90 212	+ 7,0	180,4	168,6
Passau	852	10 137,03	910 655	1 029 112	-	118 457	- 11,5	89,8	101,5
Regensburg	991	10 263,84	940 917	948 844	-	7 927	- 0,8	91,7	92,4
Würzburg	995	8 488,35	1 089 610	1 038 136	+	51 474	+ 5,0	128,4	122,3
Saarland									
Saarbrücken	347	2 567,40	1 072 600	955 413 <sup>1)</sup>	+	117 187 <sup>2)</sup>	+ 12,3 <sup>2)</sup>	417,8	372,1 <sup>1)</sup>
Berlin (West)									
Berlin	1	480,98	2 197 408	2 146 952	+	50 456	+ 2,4	4 568,6	4 463,7

1) Stand am 14.11.1951. - 2) Bevölkerungszunahme 1961 gegenüber 1951.



### 13. Fläche und Wohnbevölkerung der Industrie- und Handelskammerbezirke

Bezeichnung	Sitz	Ge- mein- den	Fläche	Wohnbevölkerung		Zu- (+) bzw. Abnahme (-) 1961 gegenüber 1950	Bevölkerungsdichte	
				6.6.1961	13.9.1950		1961	1950
der Industrie- und Handelskammer		Anzahl	qkm	Anzahl		%	Einwohner je qkm	

#### Schleswig-Holstein

Industrie- und Handels-  
kammer

zu Flensburg . . . . .	Flensburg . . .	566	5 486,70	529 974	661 724	- 131 750	- 19,9	96,6	120,6
zu Kiel . . . . .	Kiel . . . . .	450	5 209,83	1 015 352	1 079 979	- 64 627	- 6,0	194,9	207,3
zu Lübeck . . . . .	Lübeck . . . . .	379	4 960,83	772 115	852 945	- 80 830	- 9,5	155,6	171,9

#### Hamburg

Handelskammer Hamburg . Hamburg . . . . .	1	747,23	1 832 346	1 605 606	+ 226 740	+ 14,1	2 452,2	2 148,7
---	---	--------	-----------	-----------	-----------	--------	---------	---------

#### Niedersachsen

Industrie- und Handels-  
kammer

Braunschweig . . . . .	Braunschweig . .	359	3 120,86	855 735	871 515	- 15 780	- 1,8	274,2	279,3
für Ostfriesland und Papenburg . . . . .	Emden . . . . .	312	3 184,84	384 194	400 180	- 15 986	- 4,0	120,7	125,7
Hannover . . . . .	Hannover . . . .	700	6 566,00	1 453 161	1 385 397	+ 67 764	+ 4,9	221,3	211,0
für Südhannover in Hildesheim . . . . .	Hildesheim . . .	634	5 215,96	943 796	1 017 561	- 73 765	- 7,2	180,9	195,1
für den Regierungsbezirk Lüneburg . . . . .	Lüneburg . . . .	1 118	10 978,58	953 059	992 305	- 39 246	- 4,0	86,8	90,4
Oldenburgische . . . . .	Oldenburg (Oldenburg) . .	86	5 439,54	774 249	810 905	- 36 656	- 4,5	142,3	149,1
zu Osnabrück . . . . .	Osnabrück . . .	511	6 158,39	695 662	665 550	+ 30 112	+ 4,5	113,0	108,1
des Regierungsbezirks Stade . . . . .	Stade . . . . .	557	6 719,24	580 999	653 966	- 72 967	- 11,2	86,5	97,3

#### Bremen

Handelskammer Bremen . . Bremen . . . . .	1	324,16	564 517	444 549	+ 119 968	+ 27,0	1 741,5	1 371,4
Industrie- und Handels- kammer Bremerhaven . . . . .	1	79,61	141 849	114 070	+ 27 779	+ 24,4	1 781,8	1 432,9

#### Nordrhein-Westfalen

Industrie- und Handels-  
kammer

für den Regierungsbe- zirk Aachen . . . . .	Aachen . . . . .	302	3 081,44	936 302	775 447	+ 160 855	+ 20,7	303,9	251,7
für das südöstliche Westfalen zu Arnsberg .	Arnsberg . . . . .	313	3 292,67	476 674	454 272	+ 22 402	+ 4,9	144,8	138,0
zu Bielefeld . . . . .	Bielefeld . . . .	481	5 270,13	1 332 094	1 230 369	+ 101 725	+ 8,3	252,8	233,5
zu Bochum . . . . .	Bochum . . . . .	17	348,54	833 584	691 729	+ 141 855	+ 20,5	2 391,6	1 984,6
Bonn . . . . .	Bonn . . . . .	169	1 885,62	676 316	553 201	+ 123 115	+ 22,3	358,7	293,4
Detmold . . . . .	Detmold . . . . .	168	1 207,49	273 937	269 151	+ 4 786	+ 1,8	226,9	222,9
zu Dortmund . . . . .	Dortmund . . . .	87	882,03	1 138 954	923 781	+ 215 173	+ 23,3	1 291,3	1 047,3
Niederrheinische Industrie- und Handelskammer Duisburg- Wesel zu Duisburg . . .	Duisburg . . . . .	53	924,15	831 368	654 079	+ 177 289	+ 27,1	899,6	707,8
Industrie- und Handels- kammer zu Düsseldorf . . . . .	Düsseldorf . . . .	16	376,64	835 853	601 358	+ 234 495	+ 39,0	2 219,2	1 596,6
für die kreisfreien Städte Essen, Mülheim a.d. Ruhr und Oberhausen zu Essen . . . . .	Essen . . . . .	3	353,61	1 169 031	957 808	+ 211 223	+ 22,1	3 306,0	2 708,7
Südwestfälische Industrie- und Handelskammer zu Hagen . . . . .	Hagen . . . . .	57	1 389,37	795 363	663 944	+ 131 419	+ 19,8	572,5	477,9
Industrie- und Handels- kammer zu Köln . . . . .	Köln . . . . .	68	2 094,31	1 450 093	1 115 440	+ 334 653	+ 30,0	692,4	532,6
zu Krefeld . . . . .	Krefeld . . . . .	115	1 938,51	716 594	592 621	+ 123 973	+ 20,9	369,7	305,7
zu Mönchengladbach . .	Mönchengladbach	34	674,46	467 496	397 147	+ 70 349	+ 17,7	693,1	588,8
Münster . . . . .	Münster (Westf.)	248	7 296,31	2 259 344	1 909 797	+ 349 547	+ 18,3	309,7	261,7
Neuß . . . . .	Neuß . . . . .	17	289,35	174 931	126 013	+ 48 918	+ 38,8	604,6	435,5
Bergische Industrie- und Handelskammer Rem- scheid . . . . .	Remscheid . . . .	7	259,70	193 891	163 347	+ 30 544	+ 18,7	746,6	629,0

### 13. Fläche und Wohnbevölkerung der Industrie- und Handelskammerbezirke

Bezeichnung	Sitz	Ge- mein- den	Fläche	Wohnbevölkerung		Zu- (+) bzw. Abnahme (-) 1961 gegenüber 1950	Bevölkerungsdichte	
				6.6.1961	13.9.1950		1961	1950
der Industrie- und Handelskammer		Anzahl	qkm	Anzahl		%	Einwohner je qkm	

#### Nordrhein- Westfalen

##### Industrie- und Handels- kammer

Siegen .....	Siegen .....	190	1 755,32	353 345	307 981	+ 45 364	+ 14,7	201,3	175,5
zu Solingen .....	Solingen .....	9	293,88	381 208	302 257	+ 78 951	+ 26,1	1 297,2	1 028,5
Wuppertal .....	Wuppertal- Elberfeld ....	11	364,04	605 300	507 267	+ 98 033	+ 19,3	1 662,7	1 393,4

#### Hessen

##### Industrie- und Handels- kammer

Darmstadt .....	Darmstadt ....	320	2 630,34	747 694	629 348	+ 118 346	+ 18,8	284,3	239,3
Dillenburg .....	Dillenburg .....	136	921,18	149 699	145 249	+ 4 450	+ 3,1	162,5	157,7
Frankfurt am Main .....	Frankfurt am Main	95	857,24	919 869	721 513	+ 198 356	+ 27,5	1 073,1	841,7
für die Kreise Fried- berg und Büdingen ....	Friedberg .....	174	1 303,61	234 679	227 163	+ 7 516	+ 3,3	180,0	174,3
Fulda .....	Fulda .....	238	1 416,22	175 663	174 930	+ 733	+ 0,4	124,0	123,5
Gießen .....	Gießen .....	252	1 983,83	268 402	263 272	+ 5 130	+ 1,9	135,3	132,7
Hanau- Gelnhausen - Schlüchtern .....	Hanau am Main ..	152	1 408,71	264 138	237 324	+ 26 814	+ 11,3	187,5	168,5
Kassel .....	Kassel .....	975	7 780,74	1 080 690	1 086 024	- 5 334	- 0,5	138,9	139,6
Limburg a.d. Lahn ....	Limburg a.d. Lahn .....	115	760,61	140 143	140 593	- 450	- 0,3	184,3	184,8
Offenbach am Main ....	Offenbach am Main	30	379,13	298 112	220 208	+ 77 904	+ 35,4	786,3	580,8
Wetzlar .....	Wetzlar .....	91	640,08	144 239	127 379	+ 16 860	+ 13,2	225,3	199,0
Wiesbaden .....	Wiesbaden ....	121	1 026,45	391 055	350 798	+ 40 257	+ 11,5	381,0	341,8

#### Rheinland- Pfalz

##### Industrie- und Handels- kammer

zu Koblenz .....	Koblenz .....	1 392	8 159,71	1 267 645	1 139 663	+ 127 982	+ 11,2	155,4	139,7
für die Pfalz .....	Ludwigshafen am Rhein .....	627	5 447,94	1 240 980	1 051 054	+ 189 926	+ 18,1	227,8	192,9
für Rheinhessen .....	Mainz .....	166	1 336,16	449 209	385 261	+ 63 948	+ 16,6	336,2	288,3
Trier .....	Trier .....	734	4 887,16	459 282	428 806	+ 30 476	+ 7,1	94,0	87,7

#### Baden - Württemberg

##### Industrie- und Handels- kammer

Baden- Baden .....	Baden- Baden ..	85	1 015,90	239 027	202 155	+ 36 872	+ 18,2	235,3	199,0
Eßlingen am Neckar ...	Eßlingen am Neckar .....	30	253,11	198 579	145 189	+ 53 390	+ 36,8	784,6	573,6
Freiburg im Breisgau ..	Freiburg im Breisgau .....	232	2 540,06	417 735	346 334	+ 71 401	+ 20,6	164,5	136,3
Heidelberg .....	Heidelberg ....	329	3 168,74	551 258	530 902	+ 20 356	+ 3,8	174,0	167,5
Heidenheim an der Brenz	Heidenheim an der Brenz ....	105	1 703,04	255 579	217 765	+ 37 814	+ 17,4	150,1	127,9
Heilbronn .....	Heilbronn .....	347	3 484,03	489 240	441 952	+ 47 288	+ 10,7	140,4	126,9
Karlsruhe .....	Karlsruhe .....	97	1 160,09	527 398	444 826	+ 82 572	+ 18,6	454,6	383,4
Konstanz .....	Konstanz .....	287	2 917,39	414 199	330 227	+ 83 972	+ 25,4	142,0	113,2
Ludwigsburg .....	Ludwigsburg ..	76	713,59	343 068	251 282	+ 91 786	+ 36,5	480,8	352,1
Mannheim .....	Mannheim .....	28	458,22	472 750	381 969	+ 90 781	+ 23,8	1 031,7	833,6
Mittelbaden .....	Lahr .....	153	1 863,30	284 820	245 721	+ 39 099	+ 15,9	152,9	131,9
Nürtingen .....	Nürtingen ....	48	380,04	131 620	107 535	+ 24 085	+ 22,4	346,3	283,0
Pforzheim .....	Pforzheim ....	35	334,50	145 612	110 085	+ 35 527	+ 32,3	435,3	329,1
Ravensburg .....	Ravensburg ....	267	3 475,82	415 285	358 790	+ 56 495	+ 15,7	119,5	103,2
Reutlingen .....	Reutlingen ....	316	3 243,55	519 675	427 294	+ 92 381	+ 21,6	160,2	131,7
Rottweil .....	Rottweil .....	293	2 864,95	419 805	358 160	+ 61 645	+ 17,2	146,5	125,0
Schopfheim .....	Schopfheim ....	218	1 618,83	270 380	214 227	+ 56 153	+ 26,2	167,0	132,3
Stuttgart .....	Stuttgart ....	290	3 135,60	1 444 065	1 130 384	+ 313 681	+ 27,7	460,5	360,5
Ulm .....	Ulm .....	145	1 418,93	219 059	185 428	+ 33 631	+ 18,1	154,4	130,7

### 13. Fläche und Wohnbevölkerung der Industrie- und Handelskammerbezirke

Bezeichnung	Sitz	Ge- mein- den	Fläche	Wohnbevölkerung		Zu- (+) bzw. Abnahme (-) 1961 gegenüber 1950	Bevölkerungsdichte	
				6.6.1961	13.9.1950		1961	1950
der Industrie- und Handelskammer		Anzahl	qkm	Anzahl		%	Einwohner je qkm	

#### Bayern

##### Industrie- und Handels- kammer

Aschaffenburg . . . . .	Aschaffenburg . .	142	1 338,85	261 047	232 138	+ 28 909	+ 12,5	195,0	173,4
Augsburg . . . . .	Augsburg . . .	1 018	9 889,40	1 294 216	1 253 671	+ 40 545	+ 3,2	130,9	126,8
für Oberfranken . . . . .	Bayreuth . . . .	963	6 968,05	962 680	993 358	- 30 678	- 3,1	138,2	142,6
Oberfränkische Industrie- und Handelskammer									
zu Coburg . . . . .	Coburg . . . . .	131	534,98	124 466	122 435	+ 2 031	+ 1,7	232,7	228,9
Industrie- und Handels- kammer									
Lindau (Bodensee) . . .	Lindau (Boden- see) . . . . .	29	310,60	63 750	58 456	+ 5 294	+ 9,1	205,2	188,2
München . . . . .	München . . . .	1 145	16 337,81	2 754 704	2 456 185	+ 298 519	+ 12,2	168,6	150,3
für Mittelfranken in Nürnberg . . . . .	Nürnberg . . . .	992	7 618,49	1 374 481	1 284 269	+ 90 212	+ 7,0	180,4	168,6
für Niederbayern in Passau . . . . .	Passau . . . . .	852	10 137,03	910 655	1 029 112	- 118 457	- 11,5	89,8	101,5
Regensburg . . . . .	Regensburg . .	991	10 263,84	940 917	948 844	- 7 927	- 0,8	91,7	92,4
Würzburg . . . . .	Würzburg . . . .	853	7 149,50	828 563	805 998	+ 22 565	+ 2,8	115,9	112,7

#### Saarland

##### Industrie- und Handels- kammer

des Saarlandes . . . . .	Saarbrücken . .	347	2 567,40	1 072 600	955 413	+ 117 187 <sup>2)</sup>	+ 12,3 <sup>2)</sup>	417,8	372,1 <sup>1)</sup>
--------------------------	-----------------	-----	----------	-----------	---------	-------------------------	----------------------	-------	---------------------

#### Berlin (West)

##### Industrie- und Handels- kammer

zu Berlin . . . . .	Berlin . . . . .	1	480,98	2 197 408	2 146 952	+ 50 456	+ 2,4	4 568,6	4 463,7
---------------------	------------------	---	--------	-----------	-----------	----------	-------	---------	---------

1) Stand am 14.11.1951. — 2) Bevölkerungszunahme 1961 gegenüber 1951.

### 14. Fläche und Wohnbevölkerung der Oberpostdirektionsbezirke

Oberpostdirektionsbezirk	Ge- mein- den	Fläche	Wohnbevölkerung		Zu- (+) bzw. Abnahme (-) 1961 gegenüber 1950		Bevölkerungsdichte	
			6.6.1961	13.9.1950			1961	1950
	Anzahl	qkm	Anzahl			%	Einwohner je qkm	
Berlin 1)	1	480,98	2 197 408	2 146 952	+ 50 456	+ 2,4	4 568,6	4 463,7
Braunschweig . . . . .	748	6 761,39	1 412 572	1 478 883	- 66 311	- 4,5	208,9	218,7
Bremen . . . . .	1 552	22 714,14	3 126 921	3 079 230	+ 47 691	+ 1,5	137,7	135,6
Dortmund . . . . .	674	7 811,80	3 631 232	3 069 992	+ 561 240	+ 18,3	464,8	393,0
Düsseldorf . . . . .	265	5 509,21	5 289 232	4 243 326	+ 1 045 906	+ 24,6	960,1	770,2
Frankfurt am Main . . . . .	2 673	20 955,24	4 787 287	4 297 702	+ 489 585	+ 11,4	228,5	205,1
Freiburg im Breisgau . . . . .	984	9 977,22	1 624 852	1 338 221	+ 286 631	+ 21,4	162,9	134,1
Hamburg . . . . .	602	7 491,81	2 887 433	2 711 582	+ 175 851	+ 6,5	385,4	361,9
Hannover . . . . .	1 625	14 135,68	2 347 231	2 293 851	+ 53 380	+ 2,3	166,1	162,3
Karlsruhe . . . . .	517	5 285,78	1 728 935	1 496 480	+ 232 455	+ 15,5	327,1	283,1
Kiel . . . . .	1 146	13 087,88	1 712 391	1 979 871	- 267 480	- 13,5	130,8	151,3
Koblenz . . . . .	1 468	8 862,64	1 639 915	1 460 743	+ 179 172	+ 12,3	185,0	164,8
Köln . . . . .	541	7 095,72	3 154 387	2 507 175	+ 647 212	+ 25,8	444,5	353,3
München . . . . .	2 196	26 554,70	4 113 364	3 769 046	+ 344 318	+ 9,1	154,9	141,9
Münster (Westf.) . . . . .	898	13 724,61	3 847 270	3 400 276	+ 446 994	+ 13,1	280,3	247,8
Neustadt an der Weinstraße . .	642	5 483,61	1 243 068	1 053 775	+ 189 293	+ 18,0	226,7	192,2
Nürnberg . . . . .	3 085	23 680,65	3 549 273	3 437 217	+ 112 056	+ 3,3	149,9	145,1
Regensburg . . . . .	1 824	20 228,56	1 841 733	1 967 600	- 125 867	- 6,4	91,0	97,3
Saarbrücken . . . . .	347	2 567,40	1 072 525	955 338 <sup>2)</sup>	+ 117 187 <sup>3)</sup>	+ 12,3 <sup>3)</sup>	417,7	372,1 <sup>2)</sup>
Stuttgart . . . . .	983	10 576,33	3 036 581	2 439 055	+ 597 526	+ 24,5	287,1	230,6
Trier . . . . .	806	5 419,24	533 932	490 400	+ 43 532	+ 8,9	98,5	90,5
Tübingen . . . . .	926	10 049,45	1 397 284	1 182 187	+ 215 097	+ 18,2	139,0	117,6

1) Nur Berlin (West). — 2) Stand am 14.11.1951. — 3) Bevölkerungszunahme 1961 gegenüber 1951.

# 15. Zahl der Gemeinden, Fläche, bewohnte Gebäude, Haushalte, Wohnbevölkerung und Bevölkerungsdichte in den Postleitgebieten

## a) Postleitzone und -leiträume

Leitraum Land	Ge- mein- den <sup>1)</sup>	Fläche	Bewohnte Gebäude	Haus- halte	Wohnbevölkerung			Zu- (+) bzw. Ab- nahme (-) 1961 gegenüber 1950	Bevölkerungs- dichte	
					6.6.1961		13.9. 1950		1961	1950
					insgesamt	darunter land- und forstwirt- schaftliche Bevölkerung				
	An- zahl	qkm	Anzahl		%	Anzahl	%	Einwohner je qkm		

### Leitzone 1

10 2) ..... | 1 | 480,98 | 133 253 | 1029 613 | 2 197 408 | 9 176 | 0,4 | 2 146 952 | + 50 456 | + 2,4 | 4 568,6 | 4 463,7

### Leitzone 2

20 .....	254	3 116,73	227 365	897 605	2 260 860	62 307	2,8	2 029 894	+ 230 966	+ 11,4	725,4	651,3
21 .....	408	5 101,12	73 027	131 321	429 298	94 814	22,1	479 712	- 50 414	- 10,5	84,2	94,0
22 .....	485	4 925,90	90 722	156 695	467 958	80 750	17,3	598 694	- 130 736	- 21,8	95,0	121,5
23 .....	589	6 483,55	135 224	352 046	1 003 066	105 829	10,6	1 105 599	- 102 533	- 9,3	154,7	170,5
24 .....	118	2 286,12	65 621	165 315	458 204	38 633	8,4	512 920	- 54 716	- 10,7	200,4	224,4
28 .....	363	6 449,79	191 419	444 096	1 307 514	134 679	10,3	1 210 157	+ 97 357	+ 8,0	202,7	187,6
29 .....	354	5 807,66	143 656	259 805	814 680	134 367	16,5	846 804	- 32 124	- 3,8	140,3	145,8
<b>zusammen ...</b>	<b>2 571</b>	<b>34 170,87</b>	<b>927 034</b>	<b>2 406 883</b>	<b>6 741 580</b>	<b>651 379</b>	<b>9,7</b>	<b>6 783 780</b>	<b>- 42 200</b>	<b>- 0,6</b>	<b>197,3</b>	<b>198,5</b>
davon: Schleswig-Holstein	1 395	15 657,37	355 173	807 508	2 317 441	260 059	11,2	2 594 648	- 277 207	- 10,7	148,0	165,7
Hamburg .....	1	747,23	156 917	751 613	1 832 346	19 485	1,1	1 605 606	+ 226 740	+ 14,1	2 452,2	2 148,7
Niedersachsen ..	1 173	17 362,56	326 353	579 971	1 885 427	360 913	19,1	2 024 907	- 139 480	- 6,9	108,6	116,6
Bremen .....	2	403,77	88 591	267 791	706 366	10 922	1,5	558 619	+ 147 747	+ 26,4	1 749,4	1 383,5

### Leitzone 3

30 .....	550	5 887,48	130 534	441 746	1 218 609	94 741	7,8	1 119 255	+ 99 354	+ 8,9	207,0	190,1
31 .....	890	7 897,50	112 379	257 931	788 495	106 555	13,5	815 600	- 27 105	- 3,3	99,8	103,3
32 .....	407	2 675,19	74 177	194 967	548 426	50 113	9,1	589 169	- 40 743	- 6,9	205,0	220,2
33 .....	397	3 823,73	109 842	345 076	928 838	61 129	6,6	957 775	- 28 937	- 3,0	242,9	250,5
34 .....	466	3 903,21	89 050	207 478	608 592	75 418	12,4	659 557	- 50 965	- 7,7	155,9	169,0
35 .....	833	6 907,82	145 415	317 052	975 678	136 086	13,9	972 289	+ 3 389	+ 0,3	141,2	140,8
<b>zusammen ...</b>	<b>3 543</b>	<b>31 094,93</b>	<b>661 397</b>	<b>1 764 250</b>	<b>5 068 638</b>	<b>524 042</b>	<b>10,3</b>	<b>5 113 645</b>	<b>- 45 007</b>	<b>- 0,9</b>	<b>163,0</b>	<b>164,5</b>
davon: Niedersachsen ..	2 522	22 734,65	484 021	1 388 906	3 906 018	355 883	9,1	3 942 168	- 36 150	- 0,9	171,8	173,4
Nordrhein-West- falen .....	161	1 479,02	28 790	49 481	170 894	33 675	19,7	183 938	- 13 044	- 7,1	115,5	124,4
Hessen .....	860	6 881,26	148 586	325 863	991 726	134 484	13,6	987 539	+ 4 187	+ 0,4	144,1	143,5

### Leitzone 4

40 .....	71	1 536,89	158 742	564 781	1 553 424	32 251	2,1	1 178 995	+ 374 429	+ 31,8	1 010,8	767,1
41 .....	108	1 915,58	156 384	454 659	1 333 914	45 140	3,4	1 078 922	+ 254 992	+ 23,6	696,3	563,2
42 .....	107	1 915,66	93 969	233 463	752 947	46 442	6,2	609 806	+ 143 141	+ 23,5	393,0	318,3
43 .....	34	953,38	144 382	520 685	1 478 108	16 263	1,1	1 205 072	+ 273 036	+ 22,7	1 550,4	1 264,0
44 .....	370	7 590,62	151 852	280 501	1 025 981	160 701	15,7	913 788	+ 112 193	+ 12,3	135,2	120,4
45 .....	277	3 750,14	83 508	167 049	568 858	88 998	15,6	545 943	+ 22 915	+ 4,2	151,7	145,6
46 .....	23	754,17	166 171	676 174	1 926 247	118 15	0,6	1 565 632	+ 360 615	+ 23,0	2 554,1	2 076,0
47 .....	334	4 070,82	121 469	258 229	862 380	82 645	9,6	793 528	+ 68 852	+ 8,7	211,8	194,9
48 .....	101	1 185,19	66 827	180 899	540 467	30 809	5,7	457 472	+ 82 995	+ 18,1	456,0	386,0
49 .....	393	2 970,24	130 788	277 055	818 490	78 352	9,6	798 774	+ 19 716	+ 2,5	275,6	268,9
<b>zusammen ...</b>	<b>1 818</b>	<b>26 642,69</b>	<b>1 274 092</b>	<b>3 613 495</b>	<b>10 860 816</b>	<b>593 416</b>	<b>5,5</b>	<b>9 147 932</b>	<b>+ 171 2884</b>	<b>+ 18,7</b>	<b>407,6</b>	<b>343,4</b>
davon: Niedersachsen ..	582	7 285,17	132 565	245 100	849 410	156 850	18,5	830 304	+ 19 106	+ 2,3	116,6	114,0
Nordrhein-West- falen .....	1 236	19 357,52	1 141 527	3 368 395	10 011 406	436 566	4,4	8 317 628	+ 1 693 778	+ 20,4	517,2	429,7

### Leitzone 5

50 .....	37	1 096,38	132 878	476 472	1 292 388	17 939	1,4	954 447	+ 337 941	+ 35,4	1 178,8	870,5
51 .....	257	2 590,65	153 363	326 767	975 270	52 504	5,4	804 443	+ 170 827	+ 21,2	376,5	310,5
52 .....	247	2 424,98	89 835	165 394	504 645	44 275	8,8	447 946	+ 56 699	+ 12,7	208,1	184,7
53 .....	189	1 790,73	77 825	180 575	514 480	34 345	6,7	421 447	+ 93 033	+ 22,1	287,3	235,3
54 .....	795	4 548,41	138 371	250 410	785 577	93 399	11,9	695 381	+ 90 196	+ 13,0	172,7	152,9
55 .....	791	5 306,38	95 086	146 405	505 973	134 928	26,7	476 190	+ 29 783	+ 6,3	95,4	89,7
56 .....	24	769,23	100 630	384 162	1 014 843	13 776	1,4	856 515	+ 158 328	+ 18,5	1 319,3	1 113,5
57 .....	140	1 798,66	38 883	81 378	273 104	24 263	8,9	249 603	+ 23 501	+ 9,4	151,8	138,8
58 .....	53	1 159,87	76 458	280 464	794 700	16 717	2,1	657 897	+ 136 803	+ 20,8	685,2	567,2
59 .....	213	2 413,44	69 596	150 387	487 901	33 841	6,9	429 292	+ 58 609	+ 13,7	202,2	177,9
<b>zusammen ...</b>	<b>2 746</b>	<b>23 898,73</b>	<b>972 925</b>	<b>2 442 414</b>	<b>7 148 881</b>	<b>465 987</b>	<b>6,5</b>	<b>5 993 161</b>	<b>+ 1 155 720</b>	<b>+ 19,3</b>	<b>299,1</b>	<b>250,8</b>
davon: Nordrhein-West- falen .....	968	13 141,05	712 838	2 003 480	5 719 378	220 643	3,9	4 695 443	+ 1 023 935	+ 21,8	435,2	357,3
Hessen .....	8	58,97	488	647	2 354	808	34,3	2 684	- 330	- 12,3	39,9	45,5
Rheinland-Pfalz ..	1 770	10 698,71	259 599	438 287	1 427 149	244 536	17,1	1 295 034	+ 132 115	+ 10,2	133,4	121,0

1) Einschl. bewohnte gemeindefreie Grundstücke. — 2) Nur Berlin (West).

15. Zahl der Gemeinden, Fläche, bewohnte Gebäude, Haushalte, Wohnbevölkerung und Bevölkerungsdichte in den Postleitgebieten

a) Postleitzone und -leiträume

Leitraum Land	Gemeinden <sup>1)</sup>	Fläche	Bewohnte Gebäude	Haus- halte	Wohnbevölkerung				Zu- (+) bzw. Ab- nahme (-) 1961 gegenüber 1950		Bevölkerungs- dichte	
					6.6.1961		13.9. 1950					
					insgesamt	darunter land- und forstwirt- schaftliche Bevölkerung						
					An- zahl	qkm	Anzahl		%	Anzahl	%	Einwohner je qkm
Leitzone 6												
60 <sup>2)</sup> .....	61	1 043,23	118 043	450 223	1 148 417	17 836	1,6	874 800	+ 273 617	+ 31,3	1 100,8	838,5
61 .....	236	1 682,79	71 527	161 302	464 800	32 055	6,9	403 785	+ 61 015	+ 15,1	276,2	239,9
62 <sup>2)</sup> .....	299	2 175,75	93 407	239 500	668 821	44 053	6,6	600 839	+ 67 982	+ 11,3	307,4	276,2
63 .....	487	3 678,44	122 413	241 575	742 390	77 307	10,4	680 349	+ 62 041	+ 9,1	201,8	185,0
64 .....	726	5 295,82	118 103	226 168	719 093	103 944	14,5	707 684	+ 11 409	+ 1,6	135,8	133,6
65 <sup>2)</sup> .....	477	3 496,02	119 976	237 671	720 347	102 442	14,2	631 108	+ 89 239	+ 14,1	206,0	180,5
66 .....	382	2 831,68	196 483	379 505	1 137 430	51 518	4,5	1 009 869	+ 127 561	+ 12,6	401,7	356,6
67 .....	608	5 222,65	200 424	396 994	1 178 478	119 458	10,1	999 552	+ 178 926	+ 17,9	225,6	191,4
68 .....	32	627,93	57 767	189 222	507 050	13 741	2,7	410 731	+ 96 319	+ 23,5	807,5	654,1
69 .....	428	3 937,04	107 006	224 317	674 421	92 614	13,7	645 536	+ 28 885	+ 4,5	171,3	164,0
zusammen ...	3 736	29 991,35	1 205 149	2 746 477	7 961 247	654 968	8,2	6 964 253	+ 996 994	+ 14,3	265,5	232,2
davon: Hessen .....	1 831	14 167,90	536 259	1 345 586	3 820 303	279 145	7,3	3 333 578	+ 486 725	+ 14,6	269,6	235,3
Rheinland-Pfalz .....	1 149	9 132,26	336 420	664 407	1 989 967	230 504	11,6	1 709 750	+ 280 217	+ 16,4	217,9	187,2
Baden-Württem- berg .....	398	4 037,83	145 055	375 067	1 066 975	97 929	9,2	954 569	+ 112 406	+ 11,8	264,2	236,4
Bayern .....	11	85,96	2 214	3 489	11 402	1 309	11,5	10 943	+ 459	+ 4,2	132,6	127,3
Saarland .....	347	2 567,40	185 201	357 928	1 072 600	46 081	4,3	955 413 <sup>3)</sup>	+ 117 187 <sup>4)</sup>	+ 12,3 <sup>4)</sup>	417,8	372,1 <sup>3)</sup>
Leitzone 7												
70 .....	201	2 712,92	153 039	471 443	1 290 466	71 053	5,5	992 912	+ 297 554	+ 30,0	475,7	366,0
71 .....	454	4 422,97	140 228	277 353	838 275	127 107	15,2	710 695	+ 127 580	+ 18,0	189,5	160,7
72 .....	301	2 931,56	82 762	152 964	460 144	57 578	12,5	381 438	+ 78 706	+ 20,6	157,0	130,1
73 .....	110	1 077,81	64 264	153 557	442 734	24 992	5,6	354 528	+ 88 206	+ 24,9	410,8	328,9
74 .....	307	3 191,63	106 152	192 839	569 201	61 486	10,8	464 122	+ 105 079	+ 22,6	178,3	145,4
75 .....	269	3 015,16	138 399	342 542	974 104	81 614	8,4	813 535	+ 160 569	+ 19,7	323,1	269,8
76 .....	134	1 689,65	43 133	79 250	262 407	45 341	17,3	225 241	+ 37 166	+ 16,5	155,3	133,3
77 .....	297	2 930,41	62 576	133 542	414 609	59 278	14,3	332 151	+ 82 458	+ 24,8	141,5	113,3
78 .....	450	4 169,54	95 583	220 850	688 676	96 535	14,0	561 045	+ 127 631	+ 22,7	165,2	134,6
79 .....	541	6 093,72	139 230	265 160	855 779	141 049	16,5	726 852	+ 128 927	+ 17,7	140,4	119,3
zusammen ...	3 064	32 235,37	1 025 366	2 289 500	6 796 395	766 033	11,3	5 562 519	+ 1 233 876	+ 22,2	210,8	172,6
davon: Baden-Württem- berg .....	2 982	31 699,05	1 008 592	2 255 399	6 691 436	753 661	11,3	5 474 782	+ 1 216 654	+ 22,2	211,1	172,7
Bayern .....	82	536,32	16 774	34 101	104 959	12 372	11,8	87 737	+ 17 222	+ 19,6	195,7	163,6
Leitzone 8												
80 .....	495	5 752,45	195 729	680 650	1 789 901	117 184	6,5	1 468 890	+ 321 011	+ 21,9	311,2	255,4
81 .....	159	3 904,18	48 121	100 898	303 580	38 959	12,8	307 251	- 3 671	- 1,2	77,8	78,7
82 .....	326	5 004,13	85 214	169 445	529 415	92 517	17,5	542 068	- 12 653	- 2,3	105,8	108,3
83 .....	694	8 505,07	132 832	228 911	758 312	200 867	26,5	857 721	- 99 409	- 11,6	89,2	100,8
84 .....	1 027	10 318,52	154 196	302 785	979 135	193 893	19,8	998 909	- 19 774	- 2,0	94,9	96,8
85 .....	928	7 657,68	184 525	513 166	1 466 653	146 596	10,0	1 346 740	+ 119 913	+ 8,9	191,5	175,9
86 .....	837	5 379,13	119 626	264 624	786 890	105 672	13,4	815 812	- 28 922	- 3,5	146,3	151,7
87 .....	940	8 269,12	170 245	331 150	1 066 535	182 763	17,1	1 017 007	+ 49 528	+ 4,9	129,0	123,0
88 .....	981	7 555,68	123 064	202 347	681 423	182 405	26,8	742 561	- 61 138	- 8,2	90,2	98,3
89 .....	637	7 593,34	152 672	343 294	1 038 017	159 792	15,4	989 701	+ 48 316	+ 4,9	136,7	130,3
zusammen ...	7 024	69 939,30	1 366 224	3 137 270	9 399 861	1 420 648	15,1	9 086 660	+ 313 201	+ 3,4	134,4	129,9
davon: Baden-Württem- berg .....	1	12,92	153	194	743	361	48,6	874	- 131	- 15,0	57,5	67,6
Bayern .....	7 023	69 926,38	1 366 071	3 137 076	9 399 118	1 420 287	15,1	9 085 786	+ 313 332	+ 3,4	134,4	129,9

1) Einschl. bewohnte gemeindefreie Grundstücke. - 2) Anmerkung vgl. Postleitgebiete 600, 620, 623 und 650 der Übersicht b). - 3) Stand am 14. 11. 1951. - 4) Bevölkerungszunahme 1961 gegenüber 1951.

15. Zahl der Gemeinden, Fläche, bewohnte Gebäude, Haushalte, Wohnbevölkerung und  
Bevölkerungsdichte in den Postleitgebieten

100 - 234

b) Postleitgebiete und -leitbereiche

Post- leit- zahl	Leiteinheit	Ge- mein- den <sup>1)</sup>	Fläche	Be- wohnte Ge- bäude	Haus- halte	Wohnbevölkerung			Zu- (+) bzw. Ab- nahme (-) 1961 gegenüber 1950	Bevölkerungs- dichte	
						6.6.1961		13.9. 1950		1961	1950
						ins- gesamt	darunter land- und forstwirt- schaftliche Bevölkerung				
		An- zahl	qkm	Anzahl		%	Anzahl	%	Einwohner je qkm		

Leitzone 1

Leitraum 10

100	LG Berlin Ort LB Berlin <sup>2)</sup> . . . . .	1	480,98	133 253	1029 613	2 197 408	9 176	0,4	2 146 952	+ 50 456	+ 2,4	4 568,6	4 463,7
-----	--	---	--------	---------	----------	-----------	-------	-----	-----------	----------	-------	---------	---------

Leitzone 2

Leitraum 20

200	LG Hamburg Ort LB Hamburg <sup>3)</sup> . . . . .	16	932,67	169 158	778 312	1 908 533	22 965	1,2	1 659 464	+ 249 069	+ 15,0	2 046,3	1 779,3
205	LG Hamburg Nah LB Hamburg- Berge- dorf <sup>4)</sup> . . . . .	65	620,01	15 353	34 645	99 034	7 717	7,8	102 140	- 3 106	- 3,0	159,7	164,7
206	LB Bad Oldesloe . . . . .	57	436,08	7 864	15 228	45 502	8 008	17,6	54 551	- 9 049	- 16,6	104,3	125,1
207	LB Ahrensburg . . . . .	40	348,27	11 007	21 119	60 319	5 283	8,8	64 473	- 4 154	- 6,4	173,2	185,1
208	LB Pinneberg . . . . .	29	395,07	17 165	35 794	107 206	10 769	10,0	104 582	+ 2 624	+ 2,5	271,4	264,7
209	LB Winsen . . . . .	47	384,63	6 818	12 507	40 266	7 565	18,8	44 684	- 4 418	- 9,9	104,7	116,2
	<b>zusammen . . .</b>	<b>238</b>	<b>2 184,06</b>	<b>58 207</b>	<b>119 293</b>	<b>352 327</b>	<b>39 342</b>	<b>11,2</b>	<b>370 430</b>	<b>- 18 103</b>	<b>- 4,9</b>	<b>161,3</b>	<b>169,6</b>

Leitraum 21

210	LG Hamburg- Harburg- Rotenburg LB Hamburg- Har- burg <sup>4)</sup> . . . . .	26	148,40	3 606	6 530	20 610	2 477	12,0	19 731	+ 879	+ 4,5	138,9	133,0
211	LB Buchholz . . . . .	39	545,84	6 937	11 951	38 755	6 778	17,5	39 170	- 415	- 1,1	71,0	71,8
213	LB Rotenburg . . . . .	97	1 193,06	11 651	19 161	69 357	20 074	28,9	80 054	- 10 697	- 13,4	58,1	67,1
214	LB Bremervörde . . . . .	84	976,27	10 146	15 762	58 317	18 402	31,6	67 378	- 9 061	- 13,4	59,7	69,0
	<b>zusammen . . .</b>	<b>246</b>	<b>2 863,57</b>	<b>32 340</b>	<b>53 404</b>	<b>187 039</b>	<b>47 731</b>	<b>25,5</b>	<b>206 333</b>	<b>- 19 294</b>	<b>- 9,4</b>	<b>65,3</b>	<b>72,1</b>
215	LG Buxtehude/Cuxhaven LB Buxtehude <sup>4)</sup> . . . . .	36	346,42	7 416	14 211	45 770	8 237	18,0	46 717	- 947	- 2,0	132,1	134,9
216	LB Stade . . . . .	66	974,29	15 573	27 848	89 476	19 570	21,9	103 987	- 14 511	- 14,0	91,8	106,7
217	LB Basbeck . . . . .	49	736,21	10 257	15 337	48 636	14 030	28,8	62 024	- 13 388	- 21,6	66,1	84,2
219	LB Cuxhaven . . . . .	11	180,63	7 441	20 521	58 377	5 246	9,0	60 651	- 2 274	- 3,7	323,2	335,8
	<b>zusammen . . .</b>	<b>162</b>	<b>2 237,55</b>	<b>40 687</b>	<b>77 917</b>	<b>242 259</b>	<b>47 083</b>	<b>19,4</b>	<b>273 379</b>	<b>- 31 120</b>	<b>- 11,4</b>	<b>108,3</b>	<b>122,2</b>

Leitraum 22

220	LG Elmshorn/Heide LB Elmshorn . . . . .	39	478,24	13 829	30 532	88 067	10 306	11,7	104 352	- 16 285	- 15,6	184,1	218,2
221	LB Itzehoe . . . . .	114	991,30	19 776	40 533	115 043	14 876	12,9	147 823	- 32 780	- 22,2	116,1	149,1
222	LB St Michaelisdonn . . . . .	55	526,39	10 597	15 278	46 171	10 123	21,9	65 934	- 19 763	- 30,0	87,7	125,3
224	LB Heide . . . . .	95	802,49	14 934	23 688	71 236	14 606	20,5	96 105	- 24 869	- 25,9	88,8	119,8
	<b>zusammen . . .</b>	<b>303</b>	<b>2 798,42</b>	<b>59 136</b>	<b>110 031</b>	<b>320 517</b>	<b>49 911</b>	<b>15,6</b>	<b>414 214</b>	<b>- 93 697</b>	<b>- 22,6</b>	<b>114,5</b>	<b>148,0</b>
225	LG Husum/Westerland LB Husum . . . . .	98	1 275,97	19 019	28 276	88 190	19 649	22,3	112 848	- 24 658	- 21,9	69,1	88,4
226	LB Niebüll . . . . .	56	655,38	6 968	9 845	32 549	9 131	28,1	38 440	- 5 891	- 15,3	49,7	58,7
227	LB Wyk . . . . .	18	102,50	2 108	2 715	9 110	1 456	16,0	10 954	- 1 844	- 16,8	88,9	106,9
228	LB Westerland . . . . .	10	93,63	3 491	5 828	17 592	603	3,4	22 238	- 4 646	- 20,9	187,9	237,5
	<b>zusammen . . .</b>	<b>182</b>	<b>2 127,48</b>	<b>31 586</b>	<b>46 664</b>	<b>147 441</b>	<b>30 839</b>	<b>20,9</b>	<b>184 480</b>	<b>- 37 039</b>	<b>- 20,1</b>	<b>69,3</b>	<b>86,7</b>

Leitraum 23

230	LG Kiel LB Kiel . . . . .	97	1 084,47	40 209	144 115	383 645	19 549	5,1	377 369	+ 6 276	+ 1,7	353,8	348,0
232	LB Plön . . . . .	28	422,25	5 399	10 112	32 023	6 425	20,1	38 342	- 6 319	- 16,5	75,8	90,8
233	LB Eckernförde . . . . .	27	375,81	6 206	12 382	36 288	6 301	17,4	49 181	- 12 893	- 26,2	96,6	130,9
234	LB Kappeln . . . . .	56	345,84	6 290	10 022	29 803	7 535	25,3	42 751	- 12 948	- 30,3	86,2	123,6
	<b>zusammen . . .</b>	<b>208</b>	<b>2 228,37</b>	<b>58 104</b>	<b>176 631</b>	<b>481 759</b>	<b>39 810</b>	<b>8,3</b>	<b>507 643</b>	<b>- 25 884</b>	<b>- 5,1</b>	<b>216,2</b>	<b>227,8</b>

1) Einschl. bewohnte gemeindefreie Grundstücke. - 2) Nur Berlin (West). - 3) Einschl. Teile von Hamburg, die von den Postleitbereichen 205, 210 und 215 betreut werden. - 4) Ohne Teile von Hamburg, die im Postleitbereich 200 enthalten sind.

15. Zahl der Gemeinden, Fläche, bewohnte Gebäude, Haushalte, Wohnbevölkerung und  
Bevölkerungsdichte in den Postleitgebieten

b) Postleitgebiete und -leitbereiche

235 - 304

Post- leit- zahl	Leiteinheit	Ge- mein- den <sup>1)</sup>	Fläche	Be- wohnte Ge- bäude	Haus- halte	Wohnbevölkerung			Zu- (+) bzw. Ab- nahme (-) 1961 gegenüber 1950	Bevölkerungs- dichte		
						6.6. 1961		13.9. 1950		1961	1950	
						ins- gesamt	darunter land- und forstwirt- schaftliche Bevölkerung					
							An- zahl					qkm

LG Neumünster/Flens-  
burg

235	LB Neumünster . . .	101	1 305,63	26 602	58 448	172 527	19 189	11,1	189 924	- 17 397	- 9,2	132,1	145,5
236	LB Bad Segeberg . . .	44	486,92	6 238	11 039	33 624	7 304	21,7	41 965	- 8 341	- 19,9	69,1	86,2
237	LB Rendsburg . . .	64	888,92	14 252	30 449	91 136	13 103	14,4	107 586	- 16 450	- 15,3	102,5	121,0
238	LB Schleswig . . . .	67	760,71	11 774	22 500	72 146	12 667	17,6	91 749	- 19 603	- 21,4	94,8	120,6
239	LB Flensburg . . . .	105	813,00	18 254	52 979	151 874	13 756	9,1	166 732	- 14 858	- 8,9	186,8	205,1
	<b>zusammen . . .</b>	<b>381</b>	<b>4 255,18</b>	<b>77 120</b>	<b>175 415</b>	<b>521 307</b>	<b>66 019</b>	<b>12,7</b>	<b>597 956</b>	<b>- 76 649</b>	<b>- 12,8</b>	<b>122,5</b>	<b>140,5</b>

Leitraum 24

LG Lübeck

240	LB Lübeck . . . . .	25	702,06	39 460	114 147	303 462	12 591	4,1	320 251	- 16 789	- 5,2	432,2	456,2
241	LB Mölln . . . . .	56	563,63	8 189	16 181	45 964	7 720	16,8	57 125	- 11 161	- 19,5	81,5	101,4
242	LB Eutin . . . . .	6	235,87	4 934	10 961	31 669	4 019	12,7	39 294	- 7 625	- 19,4	134,3	166,6
243	LB Neustadt in Hol- stein . . . . .	17	396,51	6 571	12 095	39 408	7 330	18,6	48 048	- 8 640	- 18,0	99,4	121,2
244	LB Oldenburg (Hol- stein) . . . . .	14	388,05	6 467	11 931	37 701	6 973	18,5	48 202	- 10 501	- 21,8	97,2	124,2
	<b>zusammen . . .</b>	<b>118</b>	<b>2 286,12</b>	<b>65 621</b>	<b>165 315</b>	<b>458 204</b>	<b>38 633</b>	<b>8,4</b>	<b>512 920</b>	<b>- 54 716</b>	<b>- 10,7</b>	<b>200,4</b>	<b>224,4</b>

Leitraum 28

LG Bremen/Diepholz

280	LB Bremen <sup>2)</sup> . . . .	43	777,73	88 072	236 833	636 798	16 606	2,6	516 700	+ 120 098	+ 23,2	818,8	664,4
2818	LA Syke . . . . .	20	207,27	3 812	6 347	21 524	5 464	25,4	24 353	- 2 829	- 11,6	103,8	117,5
282	LB Bremen- Vege- sack <sup>3)</sup> . . . . .	15	145,09	2 594	4 771	17 168	2 150	12,5	15 952	+ 1 216	+ 7,6	118,3	109,9
283	LB Bassum . . . . .	85	1 090,82	12 278	18 764	67 961	22 771	33,5	84 876	- 16 915	- 19,9	62,3	77,8
284	LB Diepholz . . . . .	48	1 412,37	20 166	30 182	119 330	32 963	27,6	124 276	- 4 946	- 4,0	84,5	88,0
	<b>zusammen . . .</b>	<b>211</b>	<b>3 633,28</b>	<b>126 922</b>	<b>296 897</b>	<b>862 781</b>	<b>79 954</b>	<b>9,3</b>	<b>766 157</b>	<b>+ 96 624</b>	<b>+ 12,6</b>	<b>237,5</b>	<b>210,9</b>

LG Bremen Nord

285	LB Bremerhaven . .	86	1 173,12	25 903	72 255	211 136	23 886	11,3	193 434	+ 17 702	+ 9,2	180,0	164,9
286	LB Osterholz- Scharmbeck . . . .	44	520,72	8 310	13 846	47 649	9 181	19,3	51 913	- 4 264	- 8,2	91,5	99,7
287	LB Delmenhorst . .	9	586,39	17 799	35 780	111 615	11 977	10,7	113 676	- 2 061	- 1,8	190,3	193,9
288	LB Brake . . . . .	7	313,22	6 406	11 949	35 848	5 647	15,8	40 808	- 4 960	- 12,2	114,4	130,3
289	LB Nordenham . . .	6	223,06	6 079	13 369	38 485	4 034	10,5	44 169	- 5 684	- 12,9	172,5	198,0
	<b>zusammen . . .</b>	<b>152</b>	<b>2 816,51</b>	<b>64 497</b>	<b>147 199</b>	<b>444 733</b>	<b>54 725</b>	<b>12,3</b>	<b>444 000</b>	<b>+ 733</b>	<b>+ 0,2</b>	<b>157,9</b>	<b>157,6</b>

Leitraum 29

LG Oldenburg/Wilhelms-  
haven

290	LB Oldenburg (Oldb.)	20	1 538,04	35 906	71 738	225 881	33 680	14,9	225 451	+ 430	+ 0,2	146,9	146,6
291	LB Westerstede . . .	29	580,03	9 122	12 111	44 878	16 233	36,2	49 431	- 4 553	- 9,2	77,4	85,2
293	LB Varel . . . . .	7	385,12	8 784	14 973	46 125	8 328	18,1	54 072	- 7 947	- 14,7	119,8	140,4
294	LB Wilhelmshaven . .	71	1 061,59	28 045	65 248	191 717	21 067	11,0	203 340	- 11 623	- 5,7	180,6	191,5
	<b>zusammen . . .</b>	<b>127</b>	<b>3 564,78</b>	<b>81 857</b>	<b>164 070</b>	<b>508 601</b>	<b>79 308</b>	<b>15,6</b>	<b>532 294</b>	<b>- 23 693</b>	<b>- 4,5</b>	<b>142,7</b>	<b>149,3</b>

LG Leer/Norden

295	LB Leer . . . . .	93	958,62	23 923	35 866	114 535	24 601	21,5	121 632	- 7 097	- 5,8	119,5	126,9
296	LB Aurich . . . . .	45	394,14	10 971	15 512	53 137	12 750	24,0	53 969	- 832	- 1,5	134,8	136,9
297	LB Emden . . . . .	44	440,04	13 573	24 857	77 501	7 084	9,1	73 139	+ 4 362	+ 6,0	176,1	166,2
298	LB Norden . . . . .	45	450,08	13 332	19 500	60 906	10 624	17,4	65 770	- 4 864	- 7,4	135,3	146,1
	<b>zusammen . . .</b>	<b>227</b>	<b>2 242,88</b>	<b>61 799</b>	<b>95 735</b>	<b>306 079</b>	<b>55 059</b>	<b>18,0</b>	<b>314 510</b>	<b>- 8 431</b>	<b>- 2,7</b>	<b>136,5</b>	<b>140,2</b>

Leitzone 3

Leitraum 30

LG Hannover

300	LB Hannover . . . .	102	961,84	50 788	270 284	689 132	14 876	2,2	561 580	+ 127 552	+ 22,7	716,5	583,9
301	LB Hannover . . . .	24	203,32	15 736	47 055	131 661	2 892	2,2	103 456	+ 28 205	+ 27,3	647,6	508,8
303	LB Walsrode . . . .	57	779,50	8 038	16 285	50 636	8 150	16,1	58 556	- 7 920	- 13,5	65,0	75,1
304	LB Soltau . . . . .	68	1 026,92	9 560	20 276	65 469	11 023	16,8	72 751	- 7 282	- 10,0	63,8	70,8
	<b>zusammen . . .</b>	<b>251</b>	<b>2 971,58</b>	<b>84 122</b>	<b>353 900</b>	<b>936 898</b>	<b>36 941</b>	<b>3,9</b>	<b>796 343</b>	<b>+ 140 555</b>	<b>+ 17,7</b>	<b>315,3</b>	<b>268,0</b>

1) Einschl. bewohnte gemeindefreie Grundstücke. - 2) Einschl. Teile der kreisfreien Stadt Bremen, die von dem Postleitbereich 282 betreut werden.  
- 3) Ohne Teile der kreisfreien Stadt Bremen, die im Postleitbereich 280 enthalten sind.

# 15. Zahl der Gemeinden, Fläche, bewohnte Gebäude, Haushalte, Wohnbevölkerung und Bevölkerungsdichte in den Postleitgebieten

## b) Postleitgebiete und -leitbereiche

305 - 344

Post- leit- zahl	Leiteinheit	Ge- mein- den <sup>1)</sup>	Fläche	Be- wohnte Ge- bäude	Haus- halte	Wohnbevölkerung				Zu- (+) bzw. Ab- nahme (-) 1961 gegenüber 1950		Bevölkerungs- dichte	
						6.6.1961		13.9. 1950	1961			1950	
						ins- gesamt	darunter land- und forstwirt- schaftliche Bevölkerung						
		An- zahl	qkm	Anzahl		%	Anzahl	%	Einwohner je qkm				
LG Wunstorf/Verden													
305	LB Wunstorf . . . . .	79	641,43	13 452	29 699	92 536	11 819	12,8	98 048	- 5 512	- 5,6	144,3	152,9
307	LB Nienburg . . . . .	103	1 279,37	17 084	30 536	98 699	24 288	24,6	115 947	- 17 248	- 14,9	77,1	90,6
309	LB Verden . . . . .	117	995,10	15 876	27 611	90 476	21 693	24,0	108 917	- 18 441	- 16,9	90,9	109,5
	zusammen . . .	299	2 915,90	46 412	87 846	281 711	57 800	20,5	322 912	- 41 201	- 12,8	96,6	110,7
Leitraum 31													
LG Celle/Lüneburg													
310	LB Celle . . . . .	103	1 663,91	22 523	50 025	152 950	16 449	10,8	161 731	- 8 781	- 5,4	91,9	97,2
311	LB Uelzen . . . . .	179	1 343,43	13 458	30 071	90 867	19 238	21,2	111 862	- 20 995	- 18,8	67,6	83,3
312	LB Wittingen . . . . .	65	726,07	5 763	10 246	36 460	10 071	27,6	44 515	- 8 055	- 18,1	50,2	61,3
313	LB Lüchow . . . . .	220	1 126,91	9 698	16 432	51 215	15 229	29,7	70 467	- 19 252	- 27,3	45,4	62,5
314	LB Lüneburg . . . . .	126	1 233,24	17 377	40 108	122 348	16 742	13,7	131 021	- 8 673	- 6,6	99,2	106,2
	zusammen . . .	693	6 093,56	68 819	146 882	453 840	77 729	17,1	519 596	- 65 756	- 12,7	74,5	85,3
LG Lehrte/Wolfsburg													
315	LB Peine . . . . .	52	352,92	13 350	31 322	88 043	6 727	7,6	96 819	- 8 776	- 9,1	249,5	274,3
316	LB Lehrte . . . . .	46	458,82	10 642	27 281	80 619	7 860	9,7	83 828	- 3 209	- 3,8	175,7	182,7
317	LB Gifhorn . . . . .	59	578,22	8 725	17 257	60 079	8 357	13,9	53 652	+ 6 427	+ 12,0	103,9	92,8
318	LB Wolfsburg . . . . .	40	413,98	10 843	35 189	105 914	5 882	5,6	61 705	+ 44 209	+ 71,6	255,8	149,1
	zusammen . . .	197	1 803,94	43 560	111 049	334 655	28 826	8,6	296 004	+ 38 651	+ 13,1	185,5	164,1
Leitraum 32													
LG Hildesheim													
320	LB Hildesheim . . . . .	111	714,46	24 628	72 648	207 929	14 056	6,8	202 934	+ 4 995	+ 2,5	291,0	284,0
321	LB Elze . . . . .	50	375,80	7 883	19 137	54 156	6 669	12,3	66 126	- 11 970	- 18,1	144,1	176,0
322	LB Alfeld . . . . .	53	318,61	8 150	20 856	56 774	5 043	8,9	66 943	- 10 169	- 15,2	178,2	210,1
	zusammen . . .	214	1 408,87	40 661	112 641	318 859	25 768	8,1	336 003	- 17 144	- 5,1	226,3	238,5
LG Hameln													
325	LB Hameln . . . . .	102	753,38	19 299	51 972	142 864	11 947	8,4	153 536	- 10 672	- 7,0	189,6	203,8
326	LB Rinteln . . . . .	50	245,28	6 307	14 540	40 097	5 385	13,4	48 765	- 8 668	- 17,8	163,5	198,8
328	LB Bad Pyrmont . . . . .	41	267,66	7 910	15 814	46 606	7 013	15,0	50 865	- 4 259	- 8,4	174,1	190,0
	zusammen . . .	193	1 266,32	33 516	82 326	229 567	24 345	10,6	253 166	- 23 599	- 9,3	181,3	199,9
Leitraum 33													
LG Braunschweig													
330	LB Braunschweig . . . . .	89	603,98	31 162	132 022	337 022	11 896	3,5	315 616	+ 21 406	+ 6,8	558,0	522,6
332	LB Salzgitter . . . . .	26	366,96	14 726	44 405	131 329	6 343	4,8	125 964	+ 5 365	+ 4,3	357,9	343,3
333	LB Helmstedt . . . . .	66	598,92	13 781	35 198	94 436	11 316	12,0	106 675	- 12 239	- 11,5	157,7	178,1
334	LB Wolfenbüttel . . . . .	50	430,18	10 139	28 832	78 858	8 117	10,3	84 873	- 6 015	- 7,1	183,3	197,3
	zusammen . . .	231	2 000,04	69 808	240 457	641 645	37 672	5,9	633 128	+ 8 517	+ 1,3	320,8	316,6
LG Kreiensen													
335	LB Kreiensen . . . . .	71	476,15	10 289	23 024	67 705	9 366	13,8	78 904	- 11 199	- 14,2	142,2	165,7
336	LB Osterode . . . . .	14	97,76	4 445	11 150	31 156	2 747	8,8	33 272	- 2 116	- 6,4	318,7	340,3
337	LB Seesen . . . . .	36	348,73	5 615	13 442	37 590	4 967	13,2	46 461	- 8 871	- 19,1	107,8	133,2
338	LB Goslar . . . . .	34	365,70	14 562	42 204	113 491	5 313	4,7	123 501	- 10 010	- 8,1	310,3	337,7
339	LB Goslar . . . . .	11	535,35	5 123	14 799	37 251	1 064	2,9	42 509	- 5 258	- 12,4	69,6	79,4
	zusammen . . .	166	1 823,69	40 034	104 619	287 193	23 457	8,2	324 647	- 37 454	- 11,5	157,5	178,0
Leitraum 34													
LG Northeim/Eschwege													
340	LB Göttingen . . . . .	73	538,40	15 973	56 200	149 121	10 561	7,1	148 369	+ 752	+ 0,5	277,0	275,6
341	LB Northeim . . . . .	97	848,50	16 544	35 201	107 360	17 339	16,2	125 789	- 18 429	- 14,7	126,5	148,2
342	LB Herzberg . . . . .	49	438,55	13 668	28 028	84 770	10 711	12,6	92 550	- 7 780	- 8,4	193,3	211,0
343	LB Witzenhausen . . . . .	51	386,63	8 062	16 168	48 367	6 244	12,9	51 925	- 3 558	- 6,9	125,1	134,3
344	LB Eschwege . . . . .	66	481,96	10 797	21 734	65 733	10 016	15,2	71 880	- 6 147	- 8,6	136,4	149,1
	zusammen . . .	336	2 694,04	65 044	157 331	455 351	54 871	12,1	490 513	- 35 162	- 7,2	169,0	182,1

1) Einschl. bewohnte gemeindefreie Grundstücke.



15. Zahl der Gemeinden, Fläche, bewohnte Gebäude, Haushalte, Wohnbevölkerung und  
Bevölkerungsdichte in den Postleitgebieten

b) Postleitgebiete und -leitbereiche

345 - 424

Post- leit- zahl	Leiteinheit	Ge- mein- den <sup>1)</sup>	Fläche	Be- wohnte Ge- bäude	Haus- halte	Wohnbevölkerung			Zu- (+) bzw. Ab- nahme (-) 1961 gegenüber 1950	Bevölkerungs- dichte	
						6.6.1961		13.9. 1950		1961	1950
						ins- gesamt	darunter land- und forstwirt- schaftliche Bevölkerung				
		An- zahl	qkm	Anzahl		%	Anzahl	%	Einwohner je qkm		

LG Bad Driburg/Holzminde

345	LB Holzminde . . .	64	545,69	10 771	25 231	70 855	7 553	10,7	81 347	- 10 492	- 12,9	129,8	149,1
347	LB Höxter . . . . .	37	341,32	8 319	16 616	52 804	7 547	14,3	55 924	- 3 120	- 5,6	154,7	163,8
349	LB Bad Driburg . . .	29	322,16	4 916	8 300	29 582	5 447	18,4	31 773	- 2 191	- 6,9	91,8	98,6
	<b>zusammen . . .</b>	<b>130</b>	<b>1 209,17</b>	<b>24 006</b>	<b>50 147</b>	<b>153 241</b>	<b>20 547</b>	<b>13,4</b>	<b>169 044</b>	<b>- 15 803</b>	<b>- 9,3</b>	<b>126,7</b>	<b>139,8</b>

Leitraum 35

LG Kassel

350	LB Kassel . . . . .	125	1 088,88	43 352	128 038	356 059	20 908	5,9	315 213	+ 40 846	+ 13,0	327,0	289,5
351	LB Hann. Münden . .	39	353,97	7 002	15 912	46 704	5 203	11,1	51 046	- 4 342	- 8,5	131,9	144,2
352	LB Hofgeismar . . .	44	558,31	7 932	15 288	47 228	9 209	19,5	54 361	- 7 133	- 13,1	84,6	97,4
353	LB Warburg . . . . .	59	610,48	10 331	16 146	60 574	14 556	24,0	68 012	- 7 438	- 10,9	99,2	111,4
354	LB Korbach . . . . .	94	923,57	13 246	22 956	76 397	16 963	22,2	81 531	- 5 134	- 6,3	82,7	88,3
	<b>zusammen . . .</b>	<b>361</b>	<b>3 535,21</b>	<b>81 863</b>	<b>198 340</b>	<b>586 962</b>	<b>66 839</b>	<b>11,4</b>	<b>570 163</b>	<b>+ 16 799</b>	<b>+ 2,9</b>	<b>166,0</b>	<b>161,3</b>

LG Marburg/Fritzlar

355	LB Marburg . . . . .	142	1 156,36	20 573	44 397	138 470	22 697	16,4	138 221	+ 249	+ 0,2	119,7	119,5
356	LB Biedenkopf . . .	67	386,18	9 884	15 226	52 596	8 292	15,8	53 229	- 633	- 1,2	136,2	137,8
357	LB Kirchhain . . . .	118	912,45	16 435	28 905	98 455	19 721	20,0	100 898	- 2 443	- 2,4	107,9	110,6
358	LB Fritzlar . . . . .	116	650,51	12 819	22 887	76 361	14 371	18,8	85 443	- 9 082	- 10,6	117,4	131,3
359	LB Bad Wildungen . .	29	267,11	3 841	7 297	22 834	4 166	18,2	24 335	- 1 501	- 6,2	85,5	91,1
	<b>zusammen . . .</b>	<b>472</b>	<b>3 372,61</b>	<b>63 552</b>	<b>118 712</b>	<b>388 716</b>	<b>69 247</b>	<b>17,8</b>	<b>402 126</b>	<b>- 13 410</b>	<b>- 3,3</b>	<b>115,3</b>	<b>119,2</b>

Leitzone 4

Leitraum 40

LG Düsseldorf

400	LB Düsseldorf . . .	4	219,65	49 092	288 055	735 370	4 544	0,6	523 266	+ 212 104	+ 40,5	3347,9	2382,3
401	LB Hilden . . . . .	3	106,20	10 854	29 889	84 637	1 760	2,1	60 252	+ 24 385	+ 40,5	797,0	567,3
402	LB Mettmann . . . .	3	57,48	2 875	9 199	27 372	952	3,5	20 898	+ 6 474	+ 31,0	476,2	363,6
403	LB Ratingen . . . . .	8	97,08	6 743	19 363	56 775	1 386	2,4	42 111	+ 14 664	+ 34,8	584,8	433,8
404	LB Neuß . . . . .	28	428,07	30 283	71 062	218 396	8 947	4,1	161 821	+ 56 575	+ 35,0	510,2	378,0
	<b>zusammen . . .</b>	<b>46</b>	<b>908,48</b>	<b>99 847</b>	<b>417 568</b>	<b>1 122 550</b>	<b>17 589</b>	<b>1,6</b>	<b>808 348</b>	<b>+ 314 202</b>	<b>+ 38,9</b>	<b>1 235,6</b>	<b>889,8</b>

LG Mönchengladbach

405	LB Mönchengladbach	17	453,48	36 949	88 121	265 691	10 717	4,0	227 391	+ 38 300	+ 16,8	585,9	501,4
406	LB Viersen . . . . .	1	31,49	5 752	15 029	41 890	608	1,5	36 974	+ 4 916	+ 13,3	1 330,3	1 174,2
407	LB Rheydt . . . . .	7	143,44	16 194	44 063	123 293	3 337	2,7	106 282	+ 17 011	+ 16,0	859,5	741,0
	<b>zusammen . . .</b>	<b>25</b>	<b>628,41</b>	<b>58 895</b>	<b>147 213</b>	<b>430 874</b>	<b>14 662</b>	<b>3,4</b>	<b>370 647</b>	<b>+ 60 227</b>	<b>+ 16,2</b>	<b>685,7</b>	<b>589,8</b>

Leitraum 41

LG Duisburg

410	LB Duisburg . . . .	3	173,39	53 733	205 415	582 760	2 027	0,3	469 768	+ 112 992	+ 24,1	3 361,0	2 709,3
413	LB Moers . . . . .	13	312,66	25 282	57 192	178 680	6 526	3,7	124 435	+ 54 245	+ 43,6	571,5	398,0
414	LB Rheinhausen . .	1	28,87	7 093	23 523	68 126	268	0,4	51 548	+ 16 578	+ 32,2	2 359,8	1 785,5
	<b>zusammen . . .</b>	<b>17</b>	<b>514,92</b>	<b>86 108</b>	<b>286 130</b>	<b>829 566</b>	<b>8 821</b>	<b>1,1</b>	<b>645 751</b>	<b>+ 183 815</b>	<b>+ 28,5</b>	<b>1 611,1</b>	<b>1 254,1</b>

LG Krefeld/Kleve

415	LB Krefeld . . . . .	20	380,61	38 992	116 061	321 859	8 610	2,7	268 845	+ 53 014	+ 19,7	845,6	706,4
417	LB Geldern . . . . .	26	528,21	14 879	23 797	83 851	15 508	18,5	76 014	+ 7 837	+ 10,3	158,7	143,9
418	LB Goch . . . . .	12	170,89	5 482	8 965	30 592	5 080	16,6	27 347	+ 3 245	+ 11,9	179,0	160,0
419	LB Kleve . . . . .	33	320,95	10 923	19 706	68 046	7 121	10,5	60 965	+ 7 081	+ 11,6	212,0	190,0
	<b>zusammen . . .</b>	<b>91</b>	<b>1 400,66</b>	<b>70 276</b>	<b>168 529</b>	<b>504 348</b>	<b>36 319</b>	<b>7,2</b>	<b>433 171</b>	<b>+ 71 177</b>	<b>+ 16,4</b>	<b>360,1</b>	<b>309,3</b>

Leitraum 42

LG Oberhausen/Emmerich

420	LB Oberhausen . . .	1	77,02	25 183	86 196	256 773	1 019	0,4	202 808	+ 53 965	+ 26,6	3 333,8	2 633,2
422	LB Dinslaken . . . .	5	200,71	9 989	22 710	73 868	3 533	4,8	51 884	+ 21 984	+ 42,4	368,0	258,5
423	LB Wesel . . . . .	29	569,81	13 678	26 974	91 229	13 540	14,8	74 370	+ 16 859	+ 22,7	160,1	130,5
424	LB Emmerich . . . .	23	143,85	5 729	11 178	35 665	3 242	9,1	28 695	+ 6 970	+ 24,3	247,9	199,5
	<b>zusammen . . .</b>	<b>58</b>	<b>991,39</b>	<b>54 579</b>	<b>147 058</b>	<b>457 535</b>	<b>21 334</b>	<b>4,7</b>	<b>357 757</b>	<b>+ 99 778</b>	<b>+ 27,9</b>	<b>461,5</b>	<b>360,9</b>

1) Einschl. bewohnte gemeindefreie Grundstücke.

# 15. Zahl der Gemeinden, Fläche, bewohnte Gebäude, Haushalte, Wohnbevölkerung und Bevölkerungsdichte in den Postleitgebieten

## b) Postleitgebiete und -leitbereiche

425 - 464

25 - 464														
Post- leit- zahl	Leiteinheit	Ge- mein- den <sup>1)</sup>	Fläche	Be- wohnte Ge- bäude	Haus- halte	Wohnbevölkerung				Zu- (+) bzw. Ab- nahme (-) 1961 gegenüber 1950		Bevölkerungs- dichte		
						6.6. 1961		13.9. 1950	1961			1950		
						ins- gesamt	darunter land- und forstwirt- schaftliche Bevölkerung							
		An- zahl	qkm	Anzahl		%	Anzahl	%	Einwohner je qkm					
LG Oberhausen Nord														
425	LB Bottrop . . . . .	1	42,09	12 470	36 838	111 548	375	0,3	93 268	+	18 280	+ 19,6	2 650,2	2 215,9
427	LB Dorsten . . . . .	7	232,24	7 707	16 705	56 528	4 657	8,2	46 656	+	9 872	+ 21,2	243,4	200,9
428	LB Borken . . . . .	20	373,16	7 307	11 476	48 525	11 201	23,1	43 294	+	5 231	+ 12,1	130,0	116,0
429	LB Bocholt . . . . .	21	276,78	11 906	21 386	78 811	8 875	11,3	68 831	+	9 980	+ 14,5	284,7	248,7
	zusammen . . .	49	924,27	39 390	86 405	295 412	25 108	8,5	252 049	+	43 363	+ 17,2	319,6	272,7
Leitraum 43														
LG Essen														
430	LB Essen . . . . .	2	204,36	64 382	271 928	743 614	4 441	0,6	620 984	+	122 630	+ 19,7	3 638,7	3 038,7
432	LB Hattingen . . . .	13	109,06	8 438	26 154	75 778	2 052	2,7	60 667	+	15 111	+ 24,9	694,8	556,3
433	LB Mülheim (Ruhr) .	1	88,20	18 944	67 508	185 708	1 558	0,8	149 589	+	36 119	+ 24,1	2 105,5	1 696,0
	zusammen . . .	16	401,62	91 764	365 590	1 005 100	8 051	0,8	831 240	+	173 860	+ 20,9	2 502,6	2 069,7
LG Recklinghausen														
435	LB Recklinghausen	15	429,88	34 221	100 117	304 369	6 410	2,1	246 281	+	58 088	+ 23,6	708,0	572,9
437	LB Marl . . . . .	2	86,00	10 667	26 650	84 443	1 098	1,3	55 939	+	28 504	+ 51,0	981,9	650,5
439	LB Gladbeck . . . .	1	35,88	7 730	28 328	84 196	704	0,8	71 612	+	12 584	+ 17,6	2 346,6	1 995,9
	zusammen . . .	18	551,76	52 618	155 095	473 008	8 212	1,7	373 832	+	99 176	+ 26,5	857,3	677,5
Leitraum 44														
LG Münster														
440	LB Münster . . . . .	48	1 596,19	43 991	114 549	377 145	33 462	8,9	300 264	+	76 881	+ 25,6	236,3	188,1
441	LB Warendorf . . . .	14	322,30	6 373	10 559	40 494	8 340	20,6	40 304	+	190	+ 0,5	125,6	125,1
442	LB Coesfeld . . . . .	34	899,00	18 116	28 045	115 952	23 122	19,9	105 083	+	10 869	+ 10,3	129,0	116,9
443	LB Burgsteinfurt . .	15	519,00	16 322	26 767	97 939	11 722	12,0	94 718	+	3 221	+ 3,4	188,7	182,5
444	LB Rheine . . . . .	55	980,77	20 962	34 206	132 232	18 883	14,3	127 158	+	5 074	+ 4,0	134,8	129,7
	zusammen . . .	166	4 317,26	105 764	214 126	763 762	95 529	12,5	667 527	+	96 235	+ 14,4	176,9	154,6
LG Lingen/Papenburg														
445	LB Lingen . . . . .	79	1 101,33	14 963	22 291	89 112	23 601	26,5	82 950	+	6 162	+ 7,4	80,9	75,3
446	LB Nordhorn . . . . .	3	81,16	7 547	12 614	40 450	1 401	3,5	34 569	+	5 881	+ 17,0	498,4	425,9
447	LB Meppen . . . . .	92	1 414,18	14 467	19 422	84 149	25 008	29,7	79 285	+	4 864	+ 6,1	59,5	56,1
449	LB Papenburg . . . .	30	676,69	9 111	12 048	48 508	15 162	31,3	49 457	-	949	- 1,9	71,7	73,1
	zusammen . . .	204	3 273,36	46 088	66 375	262 219	65 172	24,9	246 261	+	15 958	+ 6,5	80,1	75,2
Leitraum 45														
LG Osnabrück														
450	LB Osnabrück . . . .	113	1 040,28	36 724	92 794	290 084	23 534	8,1	261 303	+	28 781	+ 11,0	278,9	251,2
452	LB Melle . . . . .	51	240,27	5 985	10 688	36 475	7 484	20,5	40 830	-	4 355	- 10,7	151,8	169,9
453	LB Ibbenbüren . . .	10	404,53	11 779	18 808	71 695	9 274	12,9	62 747	+	8 948	+ 14,3	177,2	155,1
454	LB Lengerich . . . .	6	253,53	6 016	10 313	36 635	5 988	16,3	35 552	+	1 083	+ 3,0	144,5	140,2
	zusammen . . .	180	1 938,61	60 504	132 603	434 889	46 280	10,6	400 432	+	34 457	+ 8,6	224,3	206,6
LG Bramsche/Cloppenburg														
455	LB Bramsche . . . . .	57	626,10	8 485	13 680	50 926	14 171	27,8	54 186	-	3 260	- 6,0	81,3	86,5
457	LB Quakenbrück . .	32	527,61	6 893	10 369	38 059	11 849	31,1	44 654	-	6 595	- 14,8	72,1	84,6
459	LB Cloppenburg . . .	8	657,82	7 626	10 397	44 984	16 698	37,1	46 671	-	1 687	- 3,6	68,4	70,9
	zusammen . . .	97	1 811,53	23 004	34 446	133 969	42 718	31,9	145 511	-	11 542	- 7,9	74,0	80,3
Leitraum 46														
LG Dortmund														
460	LB Dortmund . . . .	1	271,49	54 462	228 826	641 480	4 366	0,7	507 349	+	134 131	+ 26,4	2 362,8	1 868,8
4618	LA Kamen . . . . .	14	82,21	8 757	21 873	69 231	1 469	2,1	49 902	+	19 329	+ 38,7	842,1	607,0
462	LB Castrop-Rauxel	3	99,48	19 443	57 630	171 859	1 295	0,8	137 697	+	34 162	+ 24,8	1 727,6	1 384,7
463	LB Bochum . . . . .	1	121,35	30 749	126 960	361 382	1 835	0,5	289 804	+	71 578	+ 24,7	2 978,0	2 388,7
464	LB Wattenscheid . .	1	23,88	6 511	28 210	79 202	457	0,6	67 292	+	11 910	+ 17,7	3 316,7	2 817,9
	zusammen . . .	20	598,41	119 922	463 499	1 323 154	9 422	0,7	1 052 044	+	271 110	+ 25,8	2 211,1	1 758,7

1) Einschl. bewohnte gemeindefreie Grundstücke.

15. Zahl der Gemeinden, Fläche, bewohnte Gebäude, Haushalte, Wohnbevölkerung und  
Bevölkerungsdichte in den Postleitgebieten

b) Postleitgebiete und -leitbereiche

465 - 509

Post- leit- zahl	Leiteinheit	Ge- mein- den <sup>1)</sup>	Fläche	Be- wohnte Ge- bäude	Haus- halte	Wohnbevölkerung				Zu- (+) bzw. Ab- nahme (-) 1961 gegenüber 1950		Bevölkerungs- dichte			
						6.6.1961		13.9. 1950				1961	1950		
						ins- gesamt	darunter land- und forstwirt- schaftliche Bevölkerung								
						An- zahl	qkm	Anzahl		%	Anzahl	%	Einwohner je qkm		
LG Wanne- Eickel															
465	LB Gelsenkirchen	1	104,41	28 477	134 141	382 689	1 626	0,4	315 460	+	67 229	+ 21,3	3 665,3	3 021,4	
466	LB Gelsenkirchen- Buer . . . . .														
468	LB Wanne- Eickel .	1	21,31	8 103	37 464	107 197	336	0,3	86 537	+	20 660	+ 23,9	5 030,4	4 060,9	
469	LB Herne . . . . .	1	30,04	9 669	41 070	113 207	431	0,4	111 591	+	1 616	+ 1,4	3 768,5	3 714,7	
	zusammen . . .	3	155,76	46 249	212 675	603 093	2 393	0,4	513 588	+	89 505	+ 17,4	3 871,9	3 297,3	
Leitraum 47															
LG Hamm															
470	LB Hamm . . . . .	32	217,70	20 495	52 014	156 583	4 502	2,9	136 395	+	20 188	+ 14,8	719,3	626,5	
471	LB Lüdinghausen .	15	518,98	15 401	29 827	104 456	10 658	10,2	98 168	+	6 288	+ 6,4	201,3	189,2	
472	LB Beckum . . . . .	12	382,07	9 235	18 038	63 463	8 316	13,1	58 316	+	5 147	+ 8,8	166,1	152,6	
473	LB Ahlen . . . . .	7	175,54	7 611	15 816	51 364	3 588	7,0	44 895	+	6 469	+ 14,4	292,6	255,8	
474	LB Oelde . . . . .	5	128,92	3 418	6 376	22 899	2 934	12,8	21 251	+	1 648	+ 7,8	177,6	164,8	
	zusammen . . .	71	1 423,21	56 160	122 071	398 765	29 998	7,5	359 025	+	39 740	+ 11,1	280,2	252,3	
LG Unna/Paderborn															
475	LB Unna . . . . .	16	123,22	8 638	22 895	69 862	2 684	3,8	58 876	+	10 986	+ 18,7	567,0	477,8	
476	LB Werl . . . . .	39	187,77	4 761	9 301	34 882	4 842	13,9	34 835	+	47	+ 0,1	185,8	185,5	
477	LB Soest . . . . .	70	423,73	9 953	20 463	67 556	7 765	11,5	67 919	-	363	- 0,5	159,4	160,3	
478	LB Lippstadt . . . .	67	633,04	16 546	33 324	115 928	12 768	11,0	108 612	+	7 316	+ 6,7	183,1	171,6	
479	LB Paderborn . . . .	71	1 279,85	25 411	50 175	175 387	24 588	14,0	164 261	+	11 126	+ 6,8	137,0	128,3	
	zusammen . . .	263	2 647,61	65 309	136 158	463 615	52 647	11,4	434 503	+	29 112	+ 6,7	175,1	164,1	
Leitraum 48															
LG Bielefeld															
480	LB Bielefeld . . . .	50	416,95	30 946	98 495	271 854	10 850	4,0	241 475	+	30 379	+ 12,6	652,0	579,1	
481	LB Bielefeld . . . .	23	256,79	14 516	37 835	118 419	5 240	4,4	89 594	+	28 825	+ 32,2	461,2	348,9	
483	LB Gütersloh . . . .	26	482,90	19 349	40 054	136 021	14 064	10,3	115 983	+	20 038	+ 17,3	281,7	240,2	
484	LB Rheda . . . . .	2	28,55	2 016	4 515	14 173	655	4,6	10 420	+	3 753	+ 36,0	496,4	365,0	
	zusammen . . .	101	1 185,19	66 827	180 899	540 467	30 809	5,7	457 472	+	82 995	+ 18,1	456,0	386,0	
Leitraum 49															
LG Herford															
490	LB Herford . . . . .	39	280,32	22 462	54 082	152 836	7 899	5,2	142 938	+	9 898	+ 6,9	545,2	509,9	
491	LB Lage . . . . .	19	112,16	5 555	13 004	36 583	3 829	10,5	34 716	+	1 867	+ 5,4	326,2	309,5	
492	LB Lemgo . . . . .	42	368,02	9 800	20 987	62 163	8 319	13,4	63 784	-	1 621	- 2,5	168,9	173,3	
493	LB Detmold . . . . .	62	440,91	14 405	34 024	97 528	9 325	9,6	96 771	+	757	+ 0,8	221,2	219,5	
	zusammen . . .	162	1 201,41	52 222	122 097	349 110	29 372	8,4	338 209	+	10 901	+ 3,2	290,6	281,5	
LG Minden															
495	LB Minden . . . . .	65	522,77	22 954	47 567	144 896	14 253	9,8	140 113	+	4 783	+ 3,4	277,2	268,0	
496	LB Stadthagen . . .	68	327,92	13 241	30 594	83 005	7 215	8,7	91 047	-	8 042	- 8,8	253,1	277,7	
497	LB Bad Oeynhausen	27	237,31	17 572	33 817	102 162	6 660	6,5	97 260	+	4 902	+ 5,0	430,5	409,8	
498	LB Bünde . . . . .	29	160,09	10 989	21 523	64 589	4 417	6,8	62 626	+	1 963	+ 3,1	403,5	391,2	
499	LB Lübbecke . . . .	42	520,74	13 810	21 457	74 728	16 435	22,0	69 519	+	5 209	+ 7,5	143,5	133,5	
	zusammen . . .	231	1 768,83	78 566	154 958	469 380	48 980	10,4	460 565	+	8 815	+ 1,9	265,4	260,4	
Leitzzone 5															
Leitraum 50															
LG Köln															
500	LB Köln . . . . .	1	251,14	61 912	311 796	809 247	3 399	0,4	594 941	+	214 306	+ 36,0	3 222,3	2 369,0	
502	LB Frechen . . . . .	7	139,77	10 585	22 076	66 517	2 642	4,0	49 730	+	16 787	+ 33,8	475,9	355,8	
503	LB Hermülheim . . .	2	100,45	11 615	25 820	74 836	1 729	2,3	54 854	+	19 982	+ 36,4	745,0	546,1	
504	LB Brühl . . . . .	17	186,13	13 123	27 069	81 302	3 537	4,4	66 581	+	14 721	+ 22,1	436,8	357,7	
	zusammen . . .	27	677,49	97 235	386 761	1 031 902	11 307	1,1	766 106	+	265 796	+ 34,7	1 523,1	1 130,8	
LG Köln Ost															
505	LB Porz . . . . .	1	73,90	6 049	17 167	50 906	800	1,6	31 553	+	19 353	+ 61,3	688,8	427,0	
506	LB Bensberg . . . .	3	161,59	9 698	19 162	56 334	2 544	4,5	44 411	+	11 923	+ 26,8	348,6	274,8	
507	LB Bergisch Gladbach	5	137,24	9 364	19 938	58 605	2 602	4,4	46 846	+	11 759	+ 25,1	427,0	341,3	
509	LB Leverkusen . . .	1	46,16	10 532	33 444	94 641	686	0,7	65 531	+	29 110	+ 44,4	2 050,3	1 419,6	
	zusammen . . .	10	418,89	35 643	89 711	260 486	6 632	2,5	188 341	+	72 145	+ 38,3	621,8	449,6	

1) Einschl. bewohnte gemeindefreie Grundstücke.

# 15. Zahl der Gemeinden, Fläche, bewohnte Gebäude, Haushalte, Wohnbevölkerung und Bevölkerungsdichte in den Postleitgebieten

## b) Postleitgebiete und -leitbereiche

510 - 548

Post- leit- zahl	Leiteinheit	Ge- mein- den <sup>1)</sup>	Fläche	Be- wohnte Ge- bäude	Haus- halte	Wohnbevölkerung			Zu- (+) bzw. Ab- nahme (-) 1961 gegenüber 1950		Bevölkerungs- dichte		
						6.6.1961		13.9. 1950			1961	1950	
						ins- gesamt	darunter land- und forstwirt- schaftliche Bevölkerung		Anzahl	%			Anzahl
Leitraum 51													
LG Aachen/Erkelenz													
510	LB Aachen . . . . .	26	443,49	30 781	103 549	272 996	8 158	3,0	221 503	+ 51 493	+ 23,2	615,6	499,5
511	LB Alsdorf . . . . .	7	53,54	11 436	21 206	68 527	1 205	1,8	47 370	+ 21 157	+ 44,7	1 279,9	884,8
512	LB Herzogenrath . .	4	38,69	7 435	15 402	44 608	716	1,6	41 303	+ 3 305	+ 8,0	1 153,0	1 067,5
513	LB Geilenkirchen . .	34	302,63	17 338	26 705	89 661	9 532	10,6	77 677	+ 11 984	+ 15,4	296,3	256,7
514	LB Erkelenz . . . . .	24	273,65	16 020	25 980	84 998	6 765	8,0	68 390	+ 16 608	+ 24,3	310,6	249,9
	zusammen . . .	95	1 112,00	83 010	192 842	560 790	26 376	4,7	456 243	+ 104 547	+ 22,9	504,3	410,3
LG Horrem/Stolberg													
515	LB Bergheim . . . . .	29	385,49	20 179	33 983	106 454	6 745	6,3	94 138	+ 12 316	+ 13,1	276,2	244,2
516	LB Düren . . . . .	81	610,75	24 310	45 818	142 681	10 268	7,2	117 588	+ 25 093	+ 21,3	233,6	192,5
517	LB Jülich . . . . .	42	305,30	10 864	19 127	63 184	6 995	11,1	48 801	+ 14 383	+ 29,5	207,0	159,8
518	LB Eschweiler . . . .	8	127,84	9 974	21 142	62 943	1 685	2,7	54 225	+ 8 718	+ 16,1	492,4	424,2
519	LB Stolberg . . . . .	2	49,27	5 026	13 855	39 218	435	1,1	33 448	+ 5 770	+ 17,3	796,0	678,9
	zusammen . . .	162	1 478,65	70 353	133 925	414 480	26 128	6,3	348 200	+ 66 280	+ 19,0	280,3	235,5
Leitraum 52													
LG Troisdorf/Betzdorf													
520	LB Siegburg . . . . .	29	600,92	25 169	46 391	138 945	11 123	8,0	120 422	+ 18 523	+ 15,4	231,2	200,4
521	LB Troisdorf . . . . .	8	86,55	8 165	16 613	48 030	1 260	2,6	37 325	+ 10 705	+ 28,7	554,9	431,3
522	LB Waldbröl . . . . .	8	369,91	9 209	15 512	48 692	7 006	14,4	46 138	+ 2 554	+ 5,5	131,6	124,7
523	LB Altenkirchen . . .	124	435,63	8 849	13 525	46 042	10 239	22,2	44 699	+ 1 343	+ 3,0	105,7	102,6
524	LB Betzdorf . . . . .	63	365,14	16 506	26 717	85 799	5 441	6,3	75 664	+ 10 135	+ 13,4	235,0	207,2
	zusammen . . .	232	1 858,15	67 898	118 758	367 508	35 069	9,5	324 248	+ 43 260	+ 13,3	197,8	174,5
LG Gummersbach													
525	LB Engelskirchen . .	5	187,92	6 178	12 014	35 891	2 806	7,8	31 467	+ 4 424	+ 14,1	191,0	167,4
527	LB Gummersbach . . .	3	120,59	6 650	15 853	44 578	1 686	3,8	41 951	+ 2 627	+ 6,3	369,7	347,9
528	LB Gummersbach . . .	4	133,54	6 244	12 386	35 842	2 284	6,4	32 033	+ 3 809	+ 11,9	268,4	239,9
529	LB Wipperfurth . . .	3	124,78	2 865	6 383	20 826	2 430	11,7	18 247	+ 2 579	+ 14,1	166,9	146,2
	zusammen . . .	15	566,83	21 937	46 636	137 137	9 206	6,7	123 698	+ 13 439	+ 10,9	241,9	218,2
Leitraum 53													
LG Bonn													
530	LB Bonn . . . . .	38	381,74	32 863	96 620	262 174	11 781	4,5	205 097	+ 57 077	+ 27,8	686,8	537,3
532	LB Bad Godesberg . .	10	63,85	10 221	26 495	71 449	1 638	2,3	49 500	+ 21 949	+ 44,3	1 119,0	775,3
533	LB Königswinter . . .	6	29,92	3 379	7 645	21 825	448	2,1	19 187	+ 2 638	+ 13,7	729,4	641,3
534	LB Bad Honnef . . . .	3	54,70	3 530	7 472	20 300	735	3,6	17 727	+ 2 573	+ 14,5	371,1	324,1
	zusammen . . .	57	530,21	49 993	138 232	375 748	14 602	3,9	291 511	+ 84 237	+ 28,9	708,7	549,8
LG Euskirchen/Blankenheim													
535	LB Euskirchen . . . .	88	646,41	18 758	29 985	96 925	11 325	11,7	89 467	+ 7 458	+ 8,3	149,9	138,4
537	LB Kall . . . . .	44	614,11	9 074	12 358	41 807	8 418	20,1	40 469	+ 1 338	+ 3,3	68,1	65,9
	zusammen . . .	132	1 260,52	27 832	42 343	138 732	19 743	14,2	129 936	+ 8 796	+ 6,8	110,1	103,1
Leitraum 54													
LG Koblenz													
540	LB Koblenz . . . . .	111	749,27	29 311	67 174	204 060	17 641	8,6	165 622	+ 38 438	+ 23,2	272,3	221,0
541	LB Höhr-Grenzhausen	93	469,06	16 474	28 908	88 768	7 908	8,9	80 044	+ 8 724	+ 10,9	189,2	170,6
542	LB Oberlahnstein . .	91	514,40	12 296	23 938	73 999	11 400	15,4	71 143	+ 2 856	+ 4,0	143,9	138,3
543	LB Montabaur . . . .	137	532,11	15 568	22 855	77 199	11 227	14,5	71 561	+ 5 638	+ 7,9	145,1	134,5
544	LB Mayen . . . . .	152	889,84	18 126	26 213	88 042	19 914	22,6	85 511	+ 2 531	+ 3,0	98,9	96,1
	zusammen . . .	584	3 154,68	91 775	169 088	532 068	68 090	12,8	473 881	+ 58 187	+ 12,3	168,7	150,2
LG Neuwied/Remagen													
545	LB Neuwied . . . . .	42	235,74	13 676	27 718	83 713	4 411	5,3	72 669	+ 11 044	+ 15,2	355,1	308,3
546	LB Linz . . . . .	31	232,53	7 226	11 617	37 253	4 711	12,6	34 358	+ 2 895	+ 8,4	160,2	147,8
547	LB Andernach . . . .	24	189,63	9 405	16 597	52 113	3 576	6,9	43 265	+ 8 848	+ 20,5	274,8	228,2
548	LB Remagen . . . . .	114	735,83	16 289	25 390	80 430	12 611	15,7	71 208	+ 9 222	+ 13,0	109,3	96,8
	zusammen . . .	211	1 393,73	46 596	81 322	253 509	25 309	10,0	221 500	+ 32 009	+ 14,5	181,9	158,9

1) Einschl. bewohnte gemeindefreie Grundstücke.

15. Zahl der Gemeinden, Fläche, bewohnte Gebäude, Haushalte, Wohnbevölkerung und Bevölkerungsdichte in den Postleitgebieten

b) Postleitgebiete und -leitbereiche

550 - 594

Post- leit- zahl	Leiteinheit	Ge- mein- den <sup>1)</sup>	Fläche	Be- wohnte Ge- bäude	Haus- halte	Wohnbevölkerung				Zu- (+) bzw. Ab- nahme (-) 1961 gegenüber 1950		Bevölkerungs- dichte		
						6.6.1961			13.9. 1950			1961	1950	
						ins- gesamt	darunter land- und forstwirt- schaftliche Bevölkerung							
		An- zahl	qkm	Anzahl			%	Anzahl	%	Einwohner je qkm				
Leitraum 55														
LG Trier														
550	LB Trier . . . . .	126	956,63	26 117	54 693	176 957	21 965	12,4	156 249	+	20 708	+ 13,3	185,0	163,3
551	LB Saarburg . . . . .	45	265,12	5 411	7 191	27 549	8 726	31,7	24 951	+	2 598	+ 10,4	103,9	94,1
552	LB Bitburg . . . . .	184	937,49	12 778	16 087	61 534	21 163	34,4	58 408	+	3 126	+ 5,4	65,6	62,3
553	LB Gerolstein . . . .	61	449,63	6 139	8 188	28 639	7 701	26,9	28 056	+	583	+ 2,1	63,7	62,4
554	LB Prüm . . . . .	104	682,51	5 652	7 000	27 188	12 139	44,6	27 176	+	12	+ 0,0	39,8	39,8
	zusammen . . .	520	3 291,38	56 097	93 159	321 867	71 694	22,3	294 840	+	27 027	+ 9,2	97,8	89,6
LG Cochem/Schweich														
555	LB Bernkastel-Kues . .	77	561,45	13 287	18 071	62 570	23 026	36,8	61 764	+	806	+ 1,3	111,4	110,0
556	LB Wittlich . . . . .	114	839,12	13 105	17 231	62 588	20 801	33,2	60 502	+	2 086	+ 3,4	74,6	72,1
558	LB Traben-Trarbach . .	42	327,44	6 945	10 289	32 612	10 638	32,6	33 297	-	685	- 2,1	99,6	101,7
559	LB Cochem . . . . .	38	286,99	5 652	7 655	26 336	8 769	33,3	25 787	+	549	+ 2,1	91,8	89,9
	zusammen . . .	271	2 015,00	38 989	53 246	184 106	63 234	34,3	181 350	+	2 756	+ 1,5	91,4	90,0
Leitraum 56														
LG Wuppertal														
560	LB Wuppertal . . . . .	9	377,96	44 179	200 176	523 644	6 333	1,2	450 959	+	72 685	+ 16,1	1 385,4	1 193,1
562	LB Velbert . . . . .	3	57,10	7 372	26 285	74 419	1 032	1,4	55 486	+	18 933	+ 34,1	1 303,3	971,7
563	LB Remscheid . . . . .	1	64,61	12 075	47 198	126 892	963	0,8	103 276	+	23 616	+ 22,9	1 964,0	1 598,5
	zusammen . . .	13	499,67	63 626	273 659	724 955	8 328	1,1	609 721	+	115 234	+ 18,9	1 450,9	1 220,2
LG Solingen														
565	LB Solingen . . . . .	3	98,68	23 085	73 868	189 778	1 953	1,0	164 093	+	25 685	+ 15,7	1 923,2	1 662,9
567	LB Opladen . . . . .	8	170,88	13 919	36 635	100 110	3 495	3,5	82 701	+	17 409	+ 21,1	585,8	484,0
	zusammen . . .	11	269,56	37 004	110 503	289 888	5 448	1,9	246 794	+	43 094	+ 17,5	1 075,4	915,5
Leitraum 57														
LG Fröndenberg/Brilon														
575	LB Menden . . . . .	30	192,64	9 816	22 525	74 395	3 212	4,3	61 801	+	12 594	+ 20,4	386,2	320,8
576	LB Neheim-Hüsten . . .	21	256,88	7 230	17 616	57 306	2 911	5,1	49 747	+	7 559	+ 15,2	223,1	193,7
577	LB Arnsberg . . . . .	23	481,13	9 274	20 379	68 168	5 964	8,7	63 250	+	4 918	+ 7,8	141,7	131,5
578	LB Bestwig . . . . .	47	597,79	8 225	13 591	48 737	8 077	16,6	51 030	-	2 293	- 4,5	81,5	85,4
579	LB Brilon . . . . .	19	270,22	4 338	7 267	24 498	4 099	16,7	23 775	+	723	+ 3,0	90,7	88,0
	zusammen . . .	140	1 798,66	38 883	81 378	273 104	24 263	8,9	249 603	+	23 501	+ 9,4	151,8	138,8
Leitraum 58														
LG Hagen														
580	LB Hagen . . . . .	8	229,35	20 326	87 407	248 902	3 111	1,2	194 590	+	54 312	+ 27,9	1 085,2	848,4
581	LB Witten . . . . .	4	86,26	10 351	40 906	114 469	1 655	1,4	91 459	+	23 010	+ 25,2	1 327,0	1 060,3
582	LB Gevelsberg . . . . .	8	112,67	7 750	26 868	76 164	1 766	2,3	65 204	+	10 960	+ 16,8	676,0	578,7
583	LB Schwelm . . . . .	1	16,76	2 848	12 381	33 986	218	0,6	28 720	+	5 266	+ 18,3	2 027,8	1 713,6
584	LB Schwerte . . . . .	14	141,74	6 312	18 071	54 510	2 363	4,3	48 317	+	6 193	+ 12,8	384,6	340,9
	zusammen . . .	35	586,78	47 587	185 633	528 031	9 113	1,7	428 290	+	99 741	+ 23,3	899,9	729,9
LG Hagen Süd														
585	LB Hohenlimburg . . . .	1	18,37	2 658	9 422	26 504	163	0,6	23 862	+	2 642	+ 11,1	442,8	1 299,0
586	LB Iserlohn . . . . .	2	66,22	7 944	28 957	80 175	790	1,0	68 691	+	11 484	+ 16,7	1 210,7	1 037,3
587	LB Hemer . . . . .	6	79,71	3 800	10 619	31 012	883	2,8	25 836	+	5 176	+ 20,0	389,1	324,1
588	LB Lüdenscheid . . . . .	3	143,20	8 362	30 664	84 118	1 802	2,1	73 777	+	10 341	+ 14,0	587,4	515,2
589	LB Schalksmühle . . . .	6	265,59	6 107	15 169	44 860	3 966	8,8	37 441	+	7 419	+ 19,8	168,9	141,0
	zusammen . . .	18	573,09	28 871	94 831	266 669	7 604	2,9	229 607	+	37 062	+ 16,1	465,3	400,6
Leitraum 59														
LG Altenhundem/Siegen														
590	LB Siegen . . . . .	87	485,03	26 123	56 854	176 028	6 604	3,8	146 619	+	29 409	+ 20,1	362,9	302,3
591	LB Kreuztal . . . . .	27	164,80	6 147	12 417	39 510	1 941	4,9	33 474	+	6 036	+ 18,0	239,7	203,1
592	LB Berleburg . . . . .	52	482,33	6 774	11 368	41 594	7 630	18,3	41 272	+	322	+ 0,8	86,2	85,6
594	LB Altenhundem . . . . .	15	411,87	5 415	9 719	36 789	5 421	14,7	36 276	+	513	+ 1,4	89,3	88,1
	zusammen . . .	181	1 544,03	44 459	90 358	293 921	21 596	7,3	257 641	+	36 280	+ 14,1	190,4	166,9

1) Einschl. bewohnte gemeindefreie Grundstücke.



15. Zahl der Gemeinden, Fläche, bewohnte Gebäude, Haushalte, Wohnbevölkerung und  
Bevölkerungsdichte in den Postleitgebieten

b) Postleitgebiete und -leitbereiche

640 - 674

Post- leit- zahl	Leiteinheit	Ge- mein- den <sup>1)</sup>	Fläche	Be- wohnte Ge- bäude	Haus- halte	Wohnbevölkerung				Zu- (+) bzw. Ab- nahme (-) 1961 gegenüber 1950 <sup>3)</sup>		Bevölkerungs- dichte	
						6.6.1961		13.9. 1950 <sup>2)</sup>					
						ins- gesamt	darunter land- und forstwirt- schaftliche Bevölkerung						
		An- zahl	qkm	Anzahl		%	Anzahl	%	Einwohner je qkm				
Leitraum 64													
LG Fulda/Bebra													
640	LB Fulda . . . . .	73	518,13	12 372	29 045	91 528	9 998	10,9	88 668	+ 2 860	+ 3,2	176,7	171,1
641	LB Fulda . . . . .	159	940,75	14 396	24 738	85 470	19 125	22,4	87 374	- 1 904	- 2,2	90,9	92,9
642	LB Lauterbach . . .	48	406,45	6 204	10 040	34 148	8 751	25,6	37 439	- 3 291	- 8,8	84,0	92,1
643	LB Bad Hersfeld . .	114	710,89	13 780	25 251	80 926	13 293	16,4	84 156	- 3 230	- 3,8	113,8	118,4
644	LB Bebra . . . . .	67	510,45	10 261	18 153	57 849	10 360	17,9	64 331	- 6 482	- 10,1	113,3	126,0
	zusammen . . .	461	3 086,67	57 013	107 227	349 921	61 527	17,6	361 968	- 12 047	- 3,3	113,4	117,3
LG Hanau/Schlüchtern													
645	LB Hanau . . . . .	36	337,57	23 442	57 757	163 944	5 765	3,5	131 819	+ 32 125	+ 24,4	485,7	390,5
646	LB Gelnhausen . . .	32	273,49	9 377	16 190	52 557	4 876	9,3	48 544	+ 4 013	+ 8,3	192,2	177,5
647	LB Büdingen . . . .	97	691,00	14 310	22 559	76 462	15 041	19,7	81 916	- 5 454	- 6,7	110,7	118,5
648	LB Wächtersbach . .	47	422,32	6 910	11 216	37 551	7 766	20,7	39 624	- 2 073	- 5,2	88,9	93,8
649	LB Schlüchtern . . .	53	484,77	7 051	11 219	38 658	8 969	23,2	43 813	- 5 155	- 11,8	79,7	90,4
	zusammen . . .	265	2 209,15	61 090	118 941	369 172	42 417	11,5	345 716	+ 23 456	+ 6,8	167,1	156,5
Leitraum 65													
LG Mainz													
650	LB Mainz <sup>4)</sup> . . . . .	92	745,84	40 462	96 869	278 193	34 599	12,4	226 733	+ 51 460	+ 22,7	373,0	304,0
652	LB Worms . . . . .	34	333,20	19 566	38 872	113 628	12 876	11,3	103 920	+ 9 708	+ 9,3	341,0	311,9
653	LB Bingen . . . . .	49	402,23	13 538	23 612	72 136	12 733	17,7	68 156	+ 3 980	+ 5,8	179,3	169,4
654	LB Simmern . . . . .	76	434,57	6 488	9 017	33 791	9 733	28,8	32 388	+ 1 403	+ 4,3	77,8	74,5
	zusammen . . .	251	1 915,84	80 054	168 370	497 748	69 941	14,1	431 197	+ 66 551	+ 15,4	259,8	225,1
LG Bad Kreuznach/Idar- Oberstein													
655	LB Bad Kreuznach .	88	598,89	19 307	33 848	106 793	17 856	16,7	99 547	+ 7 246	+ 7,3	178,3	166,2
657	LB Kirn . . . . .	42	251,38	5 453	8 328	28 218	5 149	18,2	26 406	+ 1 812	+ 6,9	112,3	105,0
658	LB Idar- Oberstein .	96	729,91	15 162	27 125	87 588	9 496	10,8	73 958	+ 13 630	+ 18,4	120,0	101,3
	zusammen . . .	226	1 580,18	39 922	69 301	222 599	32 501	14,6	199 911	+ 22 688	+ 11,3	140,9	126,5
Leitraum 66													
LG Saarbrücken													
660	LB Saarbrücken . .	33	308,14	42 243	109 465	304 569	3 786	1,2	274 625	+ 29 944	+ 10,9	988,4	891,2
661	LB Lebach . . . . .	68	462,99	17 219	24 032	85 047	9 352	11,0	72 870	+ 12 177	+ 16,7	183,7	157,4
662	LB Völklingen . . .	19	166,75	21 145	41 827	122 770	1 955	1,6	111 140	+ 11 630	+ 10,5	736,3	666,5
663	LB Saarlouis . . . .	42	313,32	26 421	44 836	138 082	7 096	5,1	117 213	+ 20 869	+ 17,8	440,7	374,1
664	LB Merzig . . . . .	49	308,94	11 389	16 615	56 526	6 689	11,8	50 472	+ 6 054	+ 12,0	183,0	163,4
	zusammen . . .	211	1 560,14	118 417	236 775	706 994	28 878	4,1	626 320	+ 80 674	+ 12,9	453,2	401,5
LG Homburg													
665	LB Homburg (Saar) .	41	321,47	17 430	29 972	90 991	5 675	6,2	76 842	+ 14 149	+ 18,4	283,0	239,0
666	LB Zweibrücken . .	28	217,01	9 302	18 520	55 458	4 493	8,1	46 122	+ 9 336	+ 20,2	255,6	212,5
667	LB St Ingbert . . . .	16	133,45	11 003	19 646	58 696	2 297	3,9	51 015	+ 7 681	+ 15,1	439,8	382,3
668	LB Neunkirchen (Saar)	30	237,91	26 898	54 070	155 848	3 744	2,4	146 424	+ 9 424	+ 6,4	655,1	615,5
669	LB St Wendel . . . .	56	361,70	13 433	20 522	69 443	6 431	9,3	63 146	+ 6 297	+ 10,0	192,0	174,6
	zusammen . . .	171	1 271,54	78 066	142 730	430 436	22 640	5,3	383 549	+ 46 887	+ 12,2	338,5	301,6
Leitraum 67													
LG Ludwigshafen													
670	LB Ludwigshafen . .	33	448,06	37 780	94 525	261 714	13 807	5,3	205 850	+ 55 864	+ 27,1	584,1	459,4
671	LB Frankenthal . . .	73	547,11	23 486	42 870	127 331	15 124	11,9	111 666	+ 15 665	+ 14,0	232,7	204,1
672	LB Speyer . . . . .	33	394,20	20 217	38 115	115 292	12 365	10,7	97 747	+ 17 545	+ 17,9	292,5	248,0
673	LB Neustadt (Weinstr.)	31	422,97	19 764	38 284	111 120	12 378	11,1	98 654	+ 12 466	+ 12,6	262,7	233,2
674	LB Landau (Pfalz) . .	108	977,06	26 870	43 768	140 233	25 688	18,3	126 987	+ 13 246	+ 10,4	143,5	130,0
	zusammen . . .	278	2 789,40	128 117	257 562	755 690	79 362	10,5	640 904	+ 114 786	+ 17,9	270,9	229,8

1) Einschl. bewohnte gemeindefreie Grundstücke. - 2) Für Gemeinden des Saarlandes Stand am 14.11.1951. - 3) Für Gemeinden des Saarlandes Bevölkerungszunahme 1961 gegenüber 1951. - 4) Ohne Teile der kreisfreien Stadt Wiesbaden, die im Postleitbereich 620 enthalten sind.

# 15. Zahl der Gemeinden, Fläche, bewohnte Gebäude, Haushalte, Wohnbevölkerung und Bevölkerungsdichte in den Postleitgebieten

## b) Postleitgebiete und -leitbereiche

675 - 714

Post- leit- zahl	Leiteinheit	Ge- mein- den <sup>1)</sup>	Fläche	Be- wohnte Ge- bäude	Haus- halte	Wohnbevölkerung				Zu- (+) bzw. Ab- nahme (-) 1961 gegenüber 1950		Bevölkerungs- dichte		
						6.6.1961		13.9. 1950				1961	1950	
						ins- gesamt	darunter land- und forstwirt- schaftliche Bevölkerung							
		An- zahl	qkm	Anzahl		%	Anzahl	%	Einwohner je qkm					
LG Kaiserslautern														
675	LB Kaiserslautern .	113	905,75	30 060	63 670	186 110	14 158	7,6	151 932	+ 34 178	+ 22,5	205,5	167,7	
676	LB Rockenhausen .	56	355,63	6 690	8 670	29 285	7 893	27,0	29 650	- 365	- 1,2	82,3	83,4	
678	LB Pirmasens . . .	38	513,16	14 665	34 625	104 083	5 243	5,0	86 787	+ 17 296	+ 19,9	202,8	169,1	
679	LB Landstuhl . . . .	123	658,71	20 892	32 467	103 310	12 802	12,4	90 279	+ 13 031	+ 14,4	156,8	137,1	
	zusammen . . .	330	2 433,25	72 307	139 432	422 788	40 096	9,5	358 648	+ 64 140	+ 17,9	173,8	147,4	
Leitraum 68														
LG Mannheim														
680	LB Mannheim . . . .	7	244,99	33 235	140 622	364 993	4 217	1,2	286 226	+ 78 767	+ 27,5	1 489,8	1 168,3	
683	LB Schwetzingen . .	15	215,64	16 193	32 384	95 196	6 236	6,6	83 015	+ 12 181	+ 14,7	441,5	385,0	
684	LB Lampertheim . .	10	167,30	8 339	16 216	46 861	3 288	7,0	41 490	+ 5 371	+ 12,9	280,1	248,0	
	zusammen . . .	32	627,93	57 767	189 222	507 050	13 741	2,7	410 731	+ 96 319	+ 23,5	807,5	654,1	
Leitraum 69														
LG Heidelberg														
690	LB Heidelberg . . .	42	459,86	33 693	95 262	260 335	11 078	4,3	232 517	+ 27 818	+ 12,0	566,1	505,6	
692	LB Sinsheim . . . .	47	442,95	11 849	20 217	63 068	11 833	18,8	65 260	- 2 192	- 3,4	142,4	147,3	
693	LB Eberbach . . . .	27	272,16	4 885	9 533	29 492	4 244	14,4	29 080	+ 412	+ 1,4	108,4	106,8	
694	LB Weinheim . . . .	45	266,22	12 363	26 144	76 457	5 454	7,1	68 556	+ 7 901	+ 11,5	287,2	257,5	
	zusammen . . .	161	1 441,19	62 790	151 156	429 352	32 609	7,6	395 413	+ 33 939	+ 8,6	297,9	274,4	
LG Mosbach/Lauda														
695	LB Mosbach . . . . .	54	431,46	10 916	19 117	62 831	10 001	15,9	59 356	+ 3 475	+ 5,9	145,6	137,6	
696	LB Osterburken . . .	67	711,07	10 283	16 134	53 810	15 130	28,1	57 223	- 3 413	- 6,0	75,7	80,5	
697	LB Lauda . . . . .	60	554,89	7 856	14 019	48 715	15 155	31,1	52 627	- 3 912	- 7,4	87,8	94,8	
698	LB Wertheim . . . . .	35	315,86	7 963	11 944	39 015	7 115	18,2	38 643	+ 372	+ 1,0	123,5	122,3	
699	LB Bad Mergentheim	51	482,57	7 198	11 947	40 698	12 604	31,0	42 274	- 1 576	- 3,7	84,3	87,6	
	zusammen . . .	267	2 495,85	44 216	73 161	245 069	60 005	24,5	250 123	- 5 054	- 2,0	98,2	100,2	
Leitzone 7														
Leitraum 70														
LG Stuttgart														
700	LB Stuttgart . . . . .	1	207,24	55 261	253 709	637 539	6 814	1,1	497 677	+ 139 862	+ 28,1	3 076,3	2 401,5	
701	LB Stuttgart-Land .	6	62,50	9 604	31 375	84 802	2 668	3,1	57 604	+ 27 198	+ 47,2	1 356,8	921,7	
702	LB Stuttgart-Vai- hingen . . . . .	9	68,42	5 985	13 272	37 132	2 732	7,4	22 161	+ 14 971	+ 67,6	542,7	323,9	
703	LB Böblingen . . . .	39	445,16	22 114	46 466	136 283	11 436	8,4	90 017	+ 46 266	+ 51,4	306,1	202,2	
	zusammen . . .	55	783,32	92 964	344 822	895 756	23 650	2,6	667 459	+ 228 297	+ 34,2	1 143,5	852,1	
LG Waiblingen/Aalen														
705	LB Waiblingen . . .	18	124,85	12 059	28 207	82 983	6 923	8,3	57 477	+ 25 506	+ 44,4	664,7	460,4	
706	LB Schorndorf . . .	31	289,33	11 362	24 585	73 048	8 049	11,0	57 425	+ 15 623	+ 27,2	252,5	198,5	
707	LB Schwäbisch Gmünd . . . . .	31	424,71	13 869	30 632	96 074	9 918	10,3	84 088	+ 11 986	+ 14,3	226,2	198,0	
708	LB Aalen . . . . .	48	667,72	16 684	32 997	105 085	12 991	12,4	89 818	+ 15 267	+ 17,0	157,4	134,5	
709	LB Ellwangen . . .	18	422,99	6 101	10 200	37 520	9 522	25,4	36 645	+ 875	+ 2,4	88,7	86,6	
	zusammen . . .	146	1 929,60	60 075	126 621	394 710	47 403	12,0	325 453	+ 69 257	+ 21,3	204,6	168,7	
Leitraum 71														
LG Ludwigsburg/Heilbronn														
710	LB Heilbronn . . . .	98	850,38	35 058	75 603	222 723	27 883	12,5	184 003	+ 38 720	+ 21,0	261,9	216,4	
711	LB Öhringen . . . .	74	602,94	11 908	19 835	65 320	16 865	25,8	61 819	+ 3 501	+ 5,7	108,3	102,5	
712	LB Bietigheim . . .	46	403,13	19 157	35 239	102 910	15 459	15,0	85 630	+ 17 280	+ 20,2	255,3	212,4	
713	LB Mühlacker . . .	22	207,24	8 766	16 109	47 298	4 993	10,6	39 064	+ 8 234	+ 21,1	228,2	188,5	
714	LB Ludwigsburg . .	47	409,52	26 085	62 842	180 758	14 564	8,1	138 998	+ 41 760	+ 30,0	441,4	339,4	
	zusammen . . .	287	2 473,21	100 974	209 628	619 009	79 764	12,9	509 514	+ 109 495	+ 21,5	250,3	206,0	

1) Einschl. bewohnte gemeindefreie Grundstücke.



15. Zahl der Gemeinden, Fläche, bewohnte Gebäude, Haushalte, Wohnbevölkerung und  
Bevölkerungsdichte in den Postleitgebieten

b) Postleitgebiete und -leitbereiche

715 - 754

Post- leit- zahl	Leiteinheit	Ge- mein- den 1)	Fläche	Be- wohnte Ge- bäude	Haus- halte	Wohnbevölkerung				Zu- (+) bzw. Ab- nahme (-) 1961 gegenüber 1950		Bevölkerungs- dichte	
						6.6.1961		13.9. 1950	1961			1950	
						ins- gesamt	darunter land- und forstwirt- schaftliche Bevölkerung						
		An- zahl	qkm	Anzahl		%	Anzahl	%	Einwohner je qkm				
LG Backnang/Crailsheim													
715	LB Backnang . . . .	50	371,93	13 983	24 753	75 474	10 135	13,4	62 445	+ 13 029	+ 20,9	202,9	167,9
716	LB Gaildorf . . . . .	22	388,22	5 322	8 877	29 446	7 766	26,4	28 421	+ 1 025	+ 3,6	75,8	73,2
717	LB Schwäbisch Hall .	38	433,70	8 402	15 415	51 258	10 339	20,2	48 490	+ 2 768	+ 5,7	118,2	111,8
718	LB Crailsheim . . . .	57	755,91	11 547	18 680	63 088	19 103	30,3	61 825	+ 1 263	+ 2,0	83,5	81,8
	zusammen . . .	167	1 949,76	39 254	67 725	219 266	47 343	21,6	201 181	+ 18 085	+ 9,0	112,5	103,2
Leitraum 72													
LG Horb/Tuttlingen													
720	LB Tuttlingen . . . .	38	456,53	12 476	23 437	68 353	6 766	9,9	56 694	+ 11 659	+ 20,6	149,7	124,2
721	LB Rottweil . . . . .	29	306,85	9 784	16 984	53 034	5 904	11,1	45 220	+ 7 814	+ 17,3	172,8	147,4
722	LB Schwenningen . .	3	35,20	5 090	12 516	33 410	570	1,7	24 844	+ 8 566	+ 34,5	949,1	705,8
723	LB Schramberg . . .	24	254,21	8 327	16 209	49 543	5 762	11,6	43 982	+ 5 561	+ 12,6	194,9	173,0
724	LB Horb . . . . .	62	442,02	11 331	16 019	51 425	11 196	21,8	47 440	+ 3 985	+ 8,4	116,3	107,3
	zusammen . . .	156	1 494,81	47 008	85 165	255 765	30 198	11,8	218 180	+ 37 585	+ 17,2	171,1	146,0
LG Leonberg/Freudenstadt													
725	LB Leonberg . . . .	25	269,34	12 692	26 880	77 003	6 611	8,6	53 692	+ 23 311	+ 43,4	285,9	199,3
726	LB Calw . . . . .	45	356,60	7 377	13 318	41 451	7 242	17,5	35 789	+ 5 662	+ 15,8	116,2	100,4
727	LB Nagold . . . . .	30	224,22	5 624	9 687	30 722	4 981	16,2	25 943	+ 4 779	+ 18,4	137,0	115,7
729	LB Freudenstadt . .	45	586,59	10 061	17 914	55 203	8 546	15,5	47 834	+ 7 369	+ 15,4	94,1	81,5
	zusammen . . .	145	1 436,75	35 754	67 799	204 379	27 380	13,4	163 258	+ 41 121	+ 25,2	142,3	113,6
Leitraum 73													
LG Eßlingen/Geislingen													
730	LB Eßlingen . . . . .	14	117,89	16 137	47 421	131 906	4 167	3,2	101 318	+ 30 588	+ 30,2	118,9	859,4
731	LB Plochingen . . . .	29	271,19	17 120	36 563	106 219	7 557	7,1	80 618	+ 25 601	+ 31,8	391,7	297,3
732	LB Göppingen . . . .	29	262,76	13 069	30 680	90 236	5 935	6,6	76 246	+ 13 990	+ 18,3	343,4	290,2
733	LB Göppingen . . . .	6	68,57	7 800	17 960	52 190	1 447	2,8	41 567	+ 10 623	+ 25,6	761,1	606,2
734	LB Geislingen . . . .	32	357,40	10 138	20 933	62 183	5 886	9,5	54 779	+ 7 404	+ 13,5	174,0	153,3
	zusammen . . .	110	1 077,81	64 264	153 557	442 734	24 992	5,6	354 528	+ 88 206	+ 24,9	410,8	328,9
Leitraum 74													
LG Nürtingen/Tübingen													
740	LB Tübingen . . . . .	55	500,94	20 357	44 534	122 599	13 324	10,9	99 765	+ 22 834	+ 22,9	244,7	199,2
741	LB Reutlingen . . . .	53	646,31	29 882	58 924	172 013	12 851	7,5	132 600	+ 39 413	+ 29,7	266,1	205,2
742	LB Münsingen . . . .	41	487,72	4 766	6 247	22 170	7 441	33,6	21 663	+ 507	+ 2,3	45,5	44,4
744	LB Nürtingen . . . .	28	181,75	12 363	21 911	65 237	5 274	8,1	53 274	+ 11 963	+ 22,5	358,9	293,1
	zusammen . . .	177	1 816,72	67 368	131 616	382 019	38 890	10,2	307 302	+ 74 717	+ 24,3	210,3	169,2
LG Hechingen/Sigmaringen													
745	LB Hechingen . . . .	35	337,20	10 005	14 926	45 381	5 614	12,4	38 524	+ 6 857	+ 17,8	134,6	114,2
746	LB Balingen . . . . .	35	305,48	9 547	13 889	42 979	6 887	16,0	37 167	+ 5 812	+ 15,6	140,7	121,7
747	LB Ebingen . . . . .	19	288,14	12 608	21 539	62 210	3 317	5,3	51 214	+ 10 996	+ 21,5	215,9	177,7
748	LB Sigmaringen . . .	41	444,09	6 624	10 869	36 612	6 778	18,5	29 915	+ 6 697	+ 22,4	82,4	67,4
	zusammen . . .	130	1 374,91	38 784	61 223	187 182	22 596	12,1	156 820	+ 30 362	+ 19,4	136,1	114,1
Leitraum 75													
LG Karlsruhe													
750	LB Karlsruhe . . . . .	52	639,93	45 526	144 025	386 854	15 833	4,1	320 725	+ 66 129	+ 20,6	604,5	501,2
7518	LA Bretten . . . . .	23	251,26	8 607	15 674	47 398	7 171	15,1	44 345	+ 3 053	+ 6,9	188,6	176,5
752	LB Bruchsal . . . . .	37	429,93	18 449	33 420	102 587	14 231	13,9	90 706	+ 11 881	+ 13,1	238,6	211,0
753	LB Pforzheim . . . .	33	321,38	19 348	54 424	148 029	6 369	4,3	111 619	+ 36 410	+ 32,6	460,6	347,3
754	LB Neuenbürg . . . .	25	251,76	5 883	12 036	34 581	3 201	9,3	29 496	+ 5 085	+ 17,2	137,4	117,2
	zusammen . . .	170	1 894,26	97 813	259 579	719 449	46 805	6,5	596 891	+ 122 558	+ 20,5	379,8	315,1

1) Einschl. bewohnte gemeindefreie Grundstücke.

# 15. Zahl der Gemeinden, Fläche, bewohnte Gebäude, Haushalte, Wohnbevölkerung und Bevölkerungsdichte in den Postleitgebieten

## b) Postleitgebiete und -leitbereiche

755 - 794

Post- leit- zahl	Leiteinheit	Ge- mein- den 1)	Fläche	Be- wohnte Ge- bäude	Haus- halte	Wohnbevölkerung				Zu- (+) bzw. Ab- nahme (-) 1961 gegenüber 1950		Bevölkerungs- dichte		
						6.6.1961		13.9. 1950	1961			1950		
						ins- gesamt	darunter land- und forstwirt- schaftliche Bevölkerung			Anzahl	%		Anzahl	%
		An- zahl	qkm	Anzahl				%	Anzahl		%	Einwohner je qkm		
LG Rastatt/Achern														
755	LB Rastatt . . . . .	20	204,65	10 235	22 330	67 255	6 126	9,1	51 723	+	15 532	+ 30,0	328,6	252,7
756	LB Gaggenau . . . . .	18	275,13	6 763	14 218	42 953	4 430	10,3	33 668	+	9 285	+ 27,6	156,1	122,4
757	LB Baden-Baden . . . . .	13	211,56	8 494	22 014	61 308	5 815	9,5	55 495	+	5 813	+ 10,5	289,8	262,3
758	LB Bühl . . . . .	20	169,23	6 499	10 801	36 076	7 742	21,5	32 881	+	3 195	+ 9,7	213,2	194,3
759	LB Achern . . . . .	28	260,33	8 595	13 600	47 063	10 696	22,7	42 877	+	4 186	+ 9,8	180,8	164,7
	zusammen . .	99	1 120,90	40 586	82 963	254 655	34 809	13,7	216 644	+	38 011	+ 17,5	227,2	193,3
Leitraum 76														
LG Offenburg														
760	LB Offenburg . . . . .	48	504,64	16 494	30 435	101 366	17 096	16,9	88 940	+	12 426	+ 14,0	200,9	176,2
761	LB Offenburg . . . . .	23	398,61	6 537	11 521	41 368	8 961	21,7	35 719	+	5 649	+ 15,8	103,8	89,6
762	LB Wolfach . . . . .	10	269,99	2 912	4 749	17 105	3 675	21,5	15 581	+	1 524	+ 9,8	63,4	57,7
763	LB Lahr . . . . .	39	415,22	13 037	24 469	77 000	12 176	15,8	69 132	+	7 868	+ 11,4	185,4	166,5
764	LB Kehl . . . . .	14	101,19	4 153	8 076	25 568	3 433	13,4	15 869	+	9 699	+ 61,1	252,7	156,8
	zusammen . .	134	1 689,65	43 133	79 250	262 407	45 341	17,3	225 241	+	37 166	+ 16,5	155,3	133,3
Leitraum 77														
LG Triberg/Singen														
770	LB Singen . . . . .	53	456,53	11 473	25 921	80 793	8 087	10,0	62 228	+	18 565	+ 29,8	177,0	136,3
771	LB Donaueschingen . . . . .	46	585,04	8 959	15 651	51 785	9 442	18,2	42 353	+	9 432	+ 22,3	88,5	72,4
773	LB Villingen . . . . .	23	263,46	6 541	16 292	49 573	4 360	8,8	34 756	+	14 817	+ 42,6	188,2	131,9
774	LB Triberg . . . . .	23	336,08	6 595	15 958	49 276	4 714	9,6	38 839	+	10 437	+ 26,9	146,6	115,6
	zusammen . .	145	1 641,11	33 568	73 822	231 427	26 603	11,5	178 176	+	53 251	+ 29,9	141,0	108,6
LG Radolfzell/Konstanz														
775	LB Konstanz . . . . .	13	103,56	8 068	25 013	69 432	3 899	5,6	56 375	+	13 057	+ 23,2	670,5	544,4
776	LB Radolfzell . . . . .	47	358,13	8 433	15 359	47 515	9 752	20,5	38 679	+	8 836	+ 22,8	132,7	108,0
777	LB Überlingen . . . . .	41	324,67	6 783	11 650	37 508	8 207	21,9	32 395	+	5 113	+ 15,8	115,5	99,8
779	LB Meßkirch . . . . .	51	502,94	5 724	7 698	28 727	10 817	37,7	26 526	+	2 201	+ 8,3	57,1	52,7
	zusammen . .	152	1 289,30	29 008	59 720	183 182	32 675	17,8	153 975	+	29 207	+ 19,0	142,1	119,4
Leitraum 78														
LG Freiburg														
780	LB Freiburg . . . . .	98	955,33	29 184	84 532	244 266	26 373	10,8	194 701	+	49 565	+ 25,5	255,7	203,8
781	LB Freiburg . . . . .	13	259,80	4 663	8 660	29 629	5 544	18,7	23 249	+	6 380	+ 27,4	114,0	89,5
782	LB Titisee . . . . .	59	774,99	7 391	12 296	43 997	10 267	23,3	41 633	+	2 364	+ 5,7	56,8	53,7
783	LB Emmendingen . . . . .	37	378,04	11 669	20 227	68 652	14 145	20,6	59 566	+	9 086	+ 15,3	181,6	157,6
784	LB Müllheim (Baden) . . . . .	42	297,07	6 945	12 111	40 220	8 664	21,5	35 344	+	4 876	+ 13,8	135,4	119,0
	zusammen . .	249	2 665,23	59 852	137 826	426 764	64 993	15,2	354 493	+	72 271	+ 20,4	160,1	133,0
LG Lörrach/Waldshut														
785	LB Lörrach . . . . .	28	193,30	10 094	27 315	79 625	6 123	7,7	58 648	+	20 977	+ 35,8	411,9	303,4
786	LB Schopfheim . . . . .	49	457,38	7 293	16 499	53 665	6 686	12,5	45 728	+	7 937	+ 17,4	117,3	100,0
788	LB Säckingen . . . . .	44	270,57	7 903	19 947	63 106	5 757	9,1	47 481	+	15 625	+ 32,9	233,2	175,5
789	LB Waldshut . . . . .	80	583,06	10 441	19 263	65 516	12 976	19,8	54 695	+	10 821	+ 19,8	112,4	93,8
	zusammen . .	201	1 504,31	35 731	83 024	261 912	31 542	12,0	206 552	+	55 360	+ 26,8	174,1	137,3
Leitraum 79														
LG Ulm														
790	LB Ulm . . . . .	82	911,10	24 846	58 740	181 121	18 941	10,5	150 560	+	30 561	+ 20,3	198,8	165,3
791	LB Neu-Ulm . . . . .	81	524,72	16 658	33 968	104 553	12 214	11,7	87 247	+	17 306	+ 19,8	199,3	166,3
792	LB Heidenheim . . . . .	33	545,44	17 233	36 098	105 704	8 778	8,3	85 062	+	20 642	+ 24,3	193,8	156,0
793	LB Ehingen . . . . .	52	460,38	7 711	11 296	41 234	10 516	25,5	36 836	+	4 398	+ 11,9	89,6	80,0
794	LB Riedlingen . . . . .	62	527,62	8 528	11 473	39 836	12 147	30,5	37 605	+	2 231	+ 5,9	75,5	71,3
	zusammen . .	310	2 969,26	74 976	151 575	472 448	62 596	13,2	397 310	+	75 138	+ 18,9	159,1	133,8

1) Einschl. bewohnte gemeindefreie Grundstücke.

15. Zahl der Gemeinden, Fläche, bewohnte Gebäude, Haushalte, Wohnbevölkerung und  
Bevölkerungsdichte in den Postleitgebieten

b) Postleitgebiete und -leitbereiche

795 - 824

Post- leit- zahl	Leiteinheit	Ge- mein- den 1)	Fläche	Be- wohnte Ge- bäude	Haus- halte	Wohnbevölkerung			Zu- (+) bzw. Ab- nahme (-) 1961 gegenüber 1950		Bevölkerungs- dichte	
						6.6.1961		13.9. 1950			1961	1950
						ins- gesamt	darunter land- und forstwirt- schaftliche Bevölkerung					
		An- zahl	qkm	Anzahl		%	Anzahl	%	Einwohner je qkm			

LG Laupheim/Friedrichshafen

795	LB Biberach . . . . .	88	1 032,73	20 056	30 210	104 888	24 791	23,6	93 430	+ 11 458	+ 12,3	101,6	90,5
796	LB Aulendorf . . . . .	65	717,61	11 516	16 803	59 274	16 250	27,4	55 813	+ 3 461	+ 6,2	82,6	77,8
797	LB Leutkirch . . . . .	29	485,72	7 083	11 343	39 052	11 832	30,3	36 689	+ 2 363	+ 6,4	80,4	75,5
798	LB Ravensburg . . . . .	35	625,50	15 679	32 112	105 832	16 683	15,8	91 106	+ 14 726	+ 16,2	169,2	145,7
799	LB Friedrichshafen . . . . .	14	262,90	9 920	23 117	74 285	8 897	12,0	52 504	+ 21 781	+ 41,5	282,6	199,7
	<b>zusammen . . .</b>	<b>231</b>	<b>3 124,46</b>	<b>64 254</b>	<b>113 585</b>	<b>383 331</b>	<b>78 453</b>	<b>20,5</b>	<b>329 542</b>	<b>+ 53 789</b>	<b>+ 16,3</b>	<b>122,7</b>	<b>105,5</b>

Leitzone 8

Leitraum 80

LG München

800	LB München . . . . .	4	336,46	81 614	461 357	1 097 711	6 538	9,6	836 484	+ 261 227	+ 31,2	262,5	2 486,1
801	LB München-Land Ost . . . . .	50	949,97	15 740	30 816	99 460	14 583	14,7	86 428	+ 13 032	+ 15,1	104,7	91,0
802	LB München-Land Süd . . . . .	17	206,57	7 074	14 678	41 223	2 852	9,9	34 723	+ 6 500	+ 18,7	199,6	168,1
803	LB München-Land West . . . . .	30	315,14	16 600	33 887	93 981	4 784	5,1	73 944	+ 20 037	+ 27,1	298,2	234,6
804	LB München-Land Nord . . . . .	10	181,25	4 228	8 832	26 831	3 039	11,3	21 734	+ 5 097	+ 23,5	148,0	119,9
	<b>zusammen . . .</b>	<b>111</b>	<b>1 989,39</b>	<b>25 256</b>	<b>549 570</b>	<b>1 359 206</b>	<b>31 796</b>	<b>2,3</b>	<b>1 053 313</b>	<b>+ 305 893</b>	<b>+ 29,0</b>	<b>683,2</b>	<b>529,5</b>

LG München Nah

805	LB Freising . . . . .	83	1 087,01	18 310	34 094	113 723	24 868	21,9	109 758	+ 3 965	+ 3,6	104,6	101,0
806	LB Dachau . . . . .	138	1 042,45	18 648	32 851	110 075	25 443	23,1	113 672	- 3 597	- 3,2	105,6	109,0
807	LB Ingolstadt . . . . .	62	629,65	17 776	37 626	115 152	13 171	11,4	98 416	+ 16 736	+ 17,0	182,9	156,3
808	LB Fürstenfeldbruck . . . . .	51	383,04	7 886	14 492	46 676	7 541	16,2	43 066	+ 3 610	+ 8,4	121,9	112,4
809	LB Wasserburg . . . . .	50	620,91	7 853	12 017	45 069	14 365	31,9	50 665	- 5 596	- 11,0	72,6	81,6
	<b>zusammen . . .</b>	<b>384</b>	<b>3 763,06</b>	<b>70 473</b>	<b>131 080</b>	<b>430 695</b>	<b>85 388</b>	<b>19,8</b>	<b>415 577</b>	<b>+ 15 118</b>	<b>+ 3,6</b>	<b>114,5</b>	<b>110,4</b>

Leitraum 81

LG Starnberg/Garmisch-  
Partenkirchen

810	LB Garmisch- Partenkirchen . . . . .	11	675,27	7 568	17 647	50 284	2 422	4,8	50 938	- 654	- 1,3	74,5	75,4
811	LB Murnau . . . . .	20	422,99	4 323	8 254	25 691	4 406	17,1	26 685	- 994	- 3,7	60,7	63,1
812	LB Weilheim . . . . .	32	584,90	9 153	18 569	56 317	9 124	16,2	58 066	- 1 749	- 3,0	96,3	99,3
813	LB Starnberg . . . . .	23	291,69	5 335	11 893	35 431	3 196	9,0	31 996	+ 3 435	+ 10,7	121,5	109,7
	<b>zusammen . . .</b>	<b>86</b>	<b>1 974,85</b>	<b>26 379</b>	<b>56 363</b>	<b>167 723</b>	<b>19 148</b>	<b>11,4</b>	<b>167 685</b>	<b>+ 38</b>	<b>+ 0,0</b>	<b>84,9</b>	<b>84,9</b>

LG Holzkirchen

815	LB Holzkirchen . . . . .	17	322,30	3 528	6 455	21 126	5 174	24,5	23 209	- 2 083	- 9,0	65,5	72,0
816	LB Miesbach . . . . .	12	347,86	4 566	10 419	30 327	3 961	13,1	33 085	- 2 758	- 8,3	87,2	95,1
817	LB Bad Tölz . . . . .	16	711,12	5 544	11 566	34 596	5 193	15,0	36 932	- 2 336	- 6,3	48,7	51,9
818	LB Tegernsee . . . . .	6	271,40	3 453	7 267	21 088	1 630	7,7	22 896	- 1 808	- 7,9	77,7	84,4
819	LB Wolfratshausen . . . . .	22	276,65	4 651	8 828	28 720	3 853	13,4	23 444	+ 5 276	+ 22,5	103,8	84,7
	<b>zusammen . . .</b>	<b>73</b>	<b>1 929,33</b>	<b>21 742</b>	<b>44 535</b>	<b>135 857</b>	<b>19 811</b>	<b>14,6</b>	<b>139 566</b>	<b>- 3 709</b>	<b>- 2,7</b>	<b>70,4</b>	<b>72,3</b>

Leitraum 82

LG Rosenheim/  
Berchtesgaden

820	LB Rosenheim . . . . .	66	974,95	20 828	46 557	137 952	19 261	14,0	138 414	- 462	- 0,3	141,5	142,0
821	LB Prien . . . . .	24	300,32	6 758	11 490	35 824	6 240	17,4	38 415	- 2 591	- 6,7	119,3	127,9
822	LB Traunstein . . . . .	68	1 298,64	18 261	35 383	111 880	20 783	18,6	110 609	+ 1 271	+ 1,1	86,2	85,2
823	LB Bad Reichenhall . . . . .	8	96,37	2 768	7 744	22 331	1 748	7,8	22 909	- 578	- 2,5	231,7	237,7
824	LB Berchtesgaden . . . . .	11	517,36	3 441	8 662	25 789	2 234	8,7	27 814	- 2 025	- 7,3	49,8	53,8
	<b>zusammen . . .</b>	<b>177</b>	<b>3 187,64</b>	<b>52 056</b>	<b>109 836</b>	<b>333 776</b>	<b>50 266</b>	<b>15,1</b>	<b>338 161</b>	<b>- 4 385</b>	<b>- 1,3</b>	<b>104,7</b>	<b>106,1</b>

1) Einschl. bewohnte gemeindefreie Grundstücke.

# 15. Zahl der Gemeinden, Fläche, bewohnte Gebäude, Haushalte, Wohnbevölkerung und Bevölkerungsdichte in den Postleitgebieten

## b) Postleitgebiete und -leitbereiche

825 - 859

Post- leit- zahl	Leiteinheit	Ge- mein- den 1)	Fläche	Be- wohnte Ge- bäude	Haus- halte	Wohnbevölkerung			Zu- (+) bzw. Ab- nahme (-) 1961 gegenüber 1950		Bevölkerungs- dichte		
						6.6.1961		13.9. 1950					
						ins- gesamt	darunter land- und forstwirt- schaftliche Bevölkerung						
		An- zahl	qkm	Anzahl		%	Anzahl	%	Einwohner je qkm				
LG Dorfen/Mühldorf													
825	LB Dorfen . . . . .	43	488,56	6 587	9 369	35 389	13 131	37,1	41 005	- 5 616	- 13,7	72,4	83,9
826	LB Mühldorf . . . . .	106	1 327,93	26 571	50 240	160 250	29 120	18,2	162 902	- 2 652	- 1,6	120,7	122,7
	zusammen . . .	149	1 816,49	33 158	59 609	195 639	42 251	21,6	203 907	- 8 268	- 4,1	107,7	112,3
Leitraum 83													
LG Landshut													
830	LB Landshut . . . . .	151	1 362,77	22 730	44 486	142 316	31 393	22,1	153 467	- 11 151	- 7,3	104,4	112,6
831	LB Landshut . . . . .	88	1 055,70	14 930	22 277	77 001	25 203	32,7	88 802	- 11 801	- 13,3	72,9	84,1
833	LB Eggenfelden . . . . .	41	470,20	6 668	9 737	33 517	13 231	39,5	39 671	- 6 154	- 15,5	71,3	84,4
834	LB Pfarrkirchen . . . . .	36	467,87	7 288	10 676	36 431	13 902	38,2	45 141	- 8 710	- 19,3	77,9	96,5
	zusammen . . .	316	3 356,54	51 616	87 176	289 265	83 729	28,9	327 081	- 37 816	- 11,6	86,2	97,4
LG Plattling/Passau													
835	LB Plattling . . . . .	139	1 756,17	28 109	44 324	150 396	44 165	29,4	175 110	- 24 714	- 14,1	85,6	99,7
836	LB Deggendorf . . . . .	2	24,47	2 294	6 306	17 920	577	3,2	17 279	+ 641	+ 3,7	732,3	706,1
837	LB Regen . . . . .	51	966,47	12 360	22 245	70 586	15 655	22,2	79 497	- 8 911	- 11,2	73,0	82,3
838	LB Landau (Isar) . . . . .	47	527,69	8 383	12 043	40 300	13 970	34,7	48 548	- 8 248	- 17,0	76,4	92,0
839	LB Passau . . . . .	139	1 873,73	30 070	56 817	189 845	42 771	22,5	210 206	- 20 361	- 9,7	101,3	112,2
	zusammen . . .	378	5 148,53	81 216	141 735	469 047	117 138	25,0	530 640	- 61 593	- 11,6	91,1	103,1
Leitraum 84													
LG Regensburg													
840	LB Regensburg . . . . .	86	765,56	20 022	60 272	176 384	15 659	8,9	169 915	+ 6 469	+ 3,8	230,4	221,9
841	LB Regensburg . . . . .	114	1 192,64	17 404	28 166	96 311	22 937	23,8	96 192	+ 119	+ 0,1	80,8	80,7
842	LB Kelheim . . . . .	90	858,97	12 062	18 379	62 900	16 257	25,8	67 149	- 4 249	- 6,3	73,2	78,2
843	LB Neumarkt . . . . .	144	1 338,77	15 112	22 501	82 140	25 570	31,1	84 016	- 1 876	- 2,2	61,4	62,8
844	LB Straubing . . . . .	97	972,63	16 630	30 699	100 411	25 429	25,3	111 537	- 11 126	- 10,0	103,2	114,7
	zusammen . . .	531	5 128,57	81 230	160 017	518 146	105 852	20,4	528 809	- 10 663	- 2,0	101,0	103,1
LG Amberg/Cham													
845	LB Amberg . . . . .	111	1 333,66	18 086	40 094	130 081	19 662	15,1	125 655	+ 4 426	+ 3,5	97,5	94,2
846	LB Schwandorf . . . . .	65	669,24	9 075	17 099	56 454	9 622	17,0	55 140	+ 1 314	+ 2,4	84,4	82,4
847	LB Nabburg . . . . .	69	662,48	7 740	11 892	41 442	11 849	28,6	43 822	- 2 380	- 5,4	62,6	66,1
848	LB Weiden . . . . .	116	1 274,91	19 600	43 294	135 845	19 483	14,3	134 495	+ 1 350	+ 1,0	106,6	105,5
849	LB Cham . . . . .	135	1 249,66	18 465	30 389	97 167	27 425	28,2	110 988	- 13 821	- 12,5	77,8	88,8
	zusammen . . .	496	5 189,95	72 966	142 768	460 989	88 041	19,1	470 100	- 9 111	- 1,9	88,8	90,6
Leitraum 85													
LG Nürnberg													
850	LB Nürnberg . . . . .	118	1 091,23	63 225	235 966	622 093	21 310	3,4	509 280	+ 112 813	+ 22,2	570,1	466,7
851	LB Fürth . . . . .	3	55,40	8 509	39 111	100 027	1 352	1,4	101 177	- 1 150	- 1,1	805,5	826,3
852	LB Erlangen . . . . .	48	449,40	14 368	41 346	119 051	7 819	6,6	91 201	+ 27 850	+ 30,5	264,9	202,9
853	LB Neustadt (Aisch) . . . . .	139	927,96	12 251	20 218	67 475	20 924	31,0	76 577	- 9 102	- 11,9	72,7	82,5
854	LB Schwabach . . . . .	109	831,29	15 386	29 117	91 695	16 583	18,1	87 849	+ 3 846	+ 4,4	110,3	105,7
	zusammen . . .	417	3 355,28	113 739	365 758	1 000 341	67 988	6,8	866 084	+ 134 257	+ 15,5	298,1	258,1
LG Nürnberg Ost													
855	LB Forchheim . . . . .	129	780,10	14 884	25 809	89 107	20 107	22,6	88 948	+ 159	+ 0,2	114,2	114,0
856	LB Lauf . . . . .	83	534,41	11 941	22 776	70 241	11 755	16,7	71 564	- 1 323	- 1,8	131,4	133,9
857	LB Pegnitz . . . . .	51	677,15	6 532	11 703	39 398	8 672	22,0	40 222	- 824	- 2,0	58,2	59,4
858	LB Bayreuth . . . . .	151	1 138,80	20 114	48 074	144 322	22 107	15,3	150 265	- 5 943	- 4,0	126,7	132,0
859	LB Marktredwitz . . . . .	97	1 171,94	17 315	39 046	123 244	15 967	13,0	129 657	- 6 413	- 4,9	105,2	110,6
	zusammen . . .	511	4 302,40	70 786	147 408	466 312	78 608	16,9	480 656	- 14 344	- 3,0	108,4	111,7

1) Einschl. bewohnte gemeindefreie Grundstücke.

15. Zahl der Gemeinden, Fläche, bewohnte Gebäude, Haushalte, Wohnbevölkerung und Bevölkerungsdichte in den Postleitgebieten

b) Postleitgebiete und -leitbereiche

860 - 899

Post- leit- zahl	Leiteinheit	Ge- meinden 1)	Fläche	Be- wohnte Ge- bäude	Haus- halte	Wohnbevölkerung			Zu- (+) bzw. Ab- nahme (-) 1961 gegenüber 1950		Bevölkerungs- dichte		
						6.6.1961		13.9. 1950			1961	1950	
						ins- gesamt	darunter land- und forstwirt- schaftliche Bevölkerung						
						An- zahl	qkm	Anzahl		%	Anzahl	%	Einwohner je qkm
Leitraum 86													
LG Bamberg													
860	LB Bamberg	298	1 891,56	33 046	65 780	215 330	44 031	20,4	221 555	- 6 225	- 2,8	113,8	117,1
862	LB Lichtenfels	111	592,27	14 572	26 953	86 232	12 718	14,7	88 639	- 2 407	- 2,7	145,6	149,7
863	LB Coburg	115	497,40	14 721	37 722	109 550	9 779	8,9	108 807	+ 743	+ 0,7	220,2	218,8
864	LB Kronach	87	592,51	12 775	23 375	73 616	9 454	12,8	75 530	- 1 914	- 2,5	124,2	127,5
	zusammen	611	3 573,74	75 114	153 830	484 728	75 982	15,7	494 531	- 9 803	- 2,0	135,6	138,4
LG Hof													
865	LB Kulmbach	112	567,50	11 336	23 775	71 828	10 741	15,0	78 443	- 6 615	- 8,4	126,6	138,2
866	LB Münchberg	106	237,93	5 895	13 162	36 659	4 118	11,2	38 884	- 2 225	- 5,7	154,1	163,4
867	LB Hof	122	999,96	27 281	73 857	193 675	14 831	7,7	203 954	- 10 279	- 5,0	193,7	204,0
	zusammen	228	1 805,39	44 512	110 794	302 162	29 690	9,8	321 281	- 19 119	- 6,0	167,4	178,0
Leitraum 87													
LG Würzburg													
870	LB Würzburg	151	1 329,17	33 489	84 088	254 437	36 330	14,3	224 383	+ 30 054	+ 13,4	191,4	168,8
871	LB Kitzingen	98	661,33	14 209	23 669	78 929	21 114	26,8	85 893	- 6 964	- 8,1	119,3	129,9
872	LB Schweinfurt	233	1 640,49	32 578	63 294	209 050	40 044	19,2	200 402	+ 8 648	+ 4,3	127,4	122,2
873	LB Bad Kissingen	69	612,66	16 606	18 871	62 241	12 991	20,9	64 202	- 1 961	- 3,1	101,6	104,8
874	LB Bad Neustadt (Saale)	104	966,87	13 735	21 133	73 481	20 066	27,3	76 720	- 3 239	- 4,2	76,0	79,3
	zusammen	655	5 210,52	104 617	211 055	678 138	130 545	19,3	651 600	+ 26 538	+ 4,1	130,1	125,1
LG Aschaffenburg/Gemünden													
875	LB Aschaffenburg	101	902,54	33 705	65 621	206 708	17 556	8,5	178 822	+ 27 886	+ 15,6	229,0	198,1
876	LB Miltenberg	39	413,18	8 798	16 138	51 428	6 830	13,3	50 323	+ 1 105	+ 2,2	124,5	121,8
877	LB Lohr	55	688,34	10 059	16 312	56 056	10 681	19,1	56 414	- 358	- 0,6	81,4	82,0
878	LB Gemünden	90	1 054,54	13 066	22 024	74 205	17 151	23,1	79 848	- 5 643	- 7,1	70,4	75,7
	zusammen	285	3 058,60	65 628	120 095	388 397	52 218	13,4	365 407	+ 22 990	+ 6,3	127,0	119,5
Leitraum 88													
LG Ansbach													
880	LB Ansbach	225	1 737,48	28 610	51 378	169 888	40 906	24,1	186 880	- 16 992	- 9,1	97,8	107,6
882	LB Gunzenhausen	94	692,12	9 976	14 544	52 007	19 085	36,7	62 244	- 10 237	- 16,4	75,1	89,9
883	LB Treuchtlingen	162	1 301,61	17 573	29 799	99 220	24 073	24,3	106 773	- 7 553	- 7,1	76,2	82,0
	zusammen	481	3 731,21	56 159	95 721	321 115	84 064	26,2	355 897	- 34 782	- 9,8	86,1	95,4
LG Augsburg Nord													
885	LB Donauwörth	182	1 459,12	22 971	37 376	126 001	35 470	28,2	134 944	- 8 943	- 6,6	86,4	92,5
886	LB Nördlingen	85	564,84	9 562	15 427	50 677	17 434	34,4	57 317	- 6 640	- 11,6	89,7	101,5
887	LB Günzburg	76	486,65	12 283	20 176	66 076	12 844	19,4	68 550	- 2 474	- 3,6	135,8	140,9
888	LB Dillingen (Donau)	65	579,66	11 338	17 491	60 445	14 153	23,4	62 824	- 2 379	- 3,8	104,3	108,4
889	LB Schwabach	92	734,20	10 751	16 156	57 109	18 440	32,3	63 029	- 5 920	- 9,4	77,8	85,8
	zusammen	500	3 824,47	66 905	106 626	360 308	98 341	27,3	386 664	- 26 356	- 6,8	94,2	101,1
Leitraum 89													
LG Augsburg													
890	LB Augsburg	196	1 598,30	54 224	147 362	420 683	36 537	8,7	373 806	+ 46 877	+ 12,5	263,2	233,9
891	LB Landsberg	60	642,76	9 505	16 194	54 124	12 374	22,9	56 194	- 2 070	- 3,7	84,2	87,4
892	LB Schongau	21	415,40	5 826	10 606	34 302	7 581	22,1	34 683	- 381	- 1,1	82,6	83,5
893	LB Schwabmünchen	75	722,31	13 135	21 080	69 815	16 016	22,9	73 439	- 3 624	- 4,9	96,7	101,7
894	LB Memmingen	115	1 047,20	20 419	35 722	114 563	26 836	23,4	120 126	- 5 563	- 4,6	109,4	114,7
	zusammen	467	4 425,97	103 109	230 964	693 487	99 344	14,3	658 248	+ 35 239	+ 5,4	156,7	148,7
LG Kaufbeuren/Lindau													
895	LB Kaufbeuren	72	1 117,73	16 531	35 437	109 933	20 494	18,6	98 406	+ 11 527	+ 11,7	98,4	88,0
896	LB Kempten	38	803,10	14 901	35 285	106 309	18 882	17,8	109 341	- 3 032	- 2,8	132,4	136,1
897	LB Immenstadt	24	603,48	6 923	17 043	52 179	8 481	16,3	52 491	- 312	- 0,6	86,5	87,0
898	LB Oberstdorf	6	319,54	1 949	3 858	11 616	1 673	14,4	11 885	- 269	- 2,3	36,4	37,2
899	LB Lindau	30	323,52	9 259	20 707	64 493	10 918	16,9	59 330	+ 5 163	+ 8,7	199,3	183,4
	zusammen	170	3 167,37	49 563	112 330	344 530	60 448	17,5	331 453	+ 13 077	+ 3,9	108,8	104,6

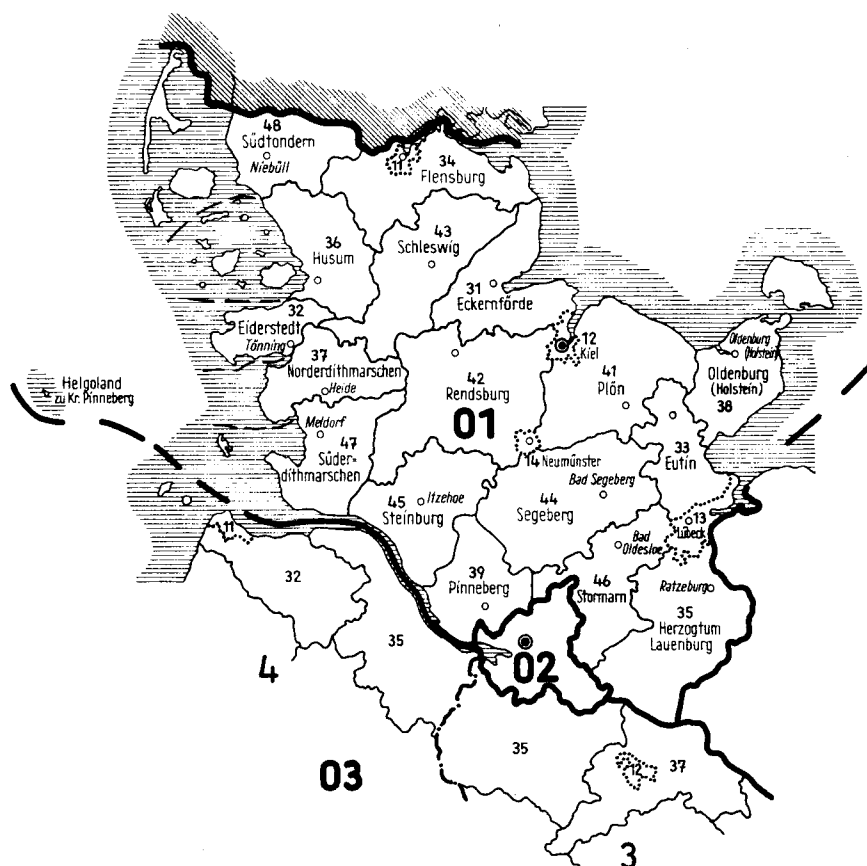
1) Einschl. bewohnte gemeindefreie Grundstücke.

**B.**  
**Systematisches Verzeichnis der Gemeinden**

Erläuterung siehe Einführung Seite 5

# VERWALTUNGSGRENZENKARTE FÜR DIE LÄNDER SCHLESWIG-HOLSTEIN (01) UND HAMBURG (02)

Stand : 6.6.1961



Kennziffer

01

1

31

11



Deutschland, Stand 31.12.1937

Land

Regierungsbezirk

Landkreis

Kreisfreie Stadt

Landeshauptstadt

Sitz der Regierung

Sitz der Kreisverwaltung



Gemeinde	Fläche	Be- wohnte Gebäude	Haus- halte	Wohnbevölkerung am					Stat. Kenn- ziffer der Gemeinde	Post- leitzahl
				6.6.1961				13.9.1950		
				männ- lich	weib- lich	ins- gesamt	dar. land- u. forst- wirtschaftliche Bevölkerung	ins- gesamt		
				qkm	Anzahl			%		

01 Schleswig-Holstein

Landeshauptstadt: Kiel

11 Kreisfreie Stadt Flensburg

AG, LG: Flensburg; OLG: Schleswig; ArG: Flensburg; SG: Schleswig; VG: Schleswig-Holstein; AA, FA: Flensburg; OFD: Kiel; ZA, HZA, HK: Flensburg; IuHK: zu Flensburg; OPD: Kiel; StA: Flensburg; OKI: A; BWK: 2.

Flensburg, Stadt . . . . . | 49,66 | 8 210 | 36 449 | 46 082 | 52 382 | 98 464 | 684 | 0,7 | 102 832 | 000 | 239

12 Kreisfreie Stadt Kiel

AG, LG: Kiel; OLG: Schleswig; ArG: Kiel; SG: Schleswig; VG: Schleswig-Holstein; AA: Kiel; FA: Kiel-Nord, -Süd; OFD, ZA, HZA: Kiel; HK: Lübeck; IuHK: zu Kiel; OPD: Kiel; StA: Kiel; OKI: S; BWK: 5, 6 1).

Kiel, Stadt . . . . . | 79,18 | 21 246 | 107 979 | 128 486 | 144 798 | 273 284 | 2 044 | 0,7 | 257 455 | 000 | 23

13 Kreisfreie Stadt Lübeck

AG, LG: Lübeck; OLG: Schleswig; ArG, SG: Lübeck; VG: Schleswig-Holstein; AA, FA: Lübeck; OFD: Kiel; ZA: Lübeck; HZA: Lübeck-West; HK: Lübeck; IuHK: zu Lübeck; OPD: Hamburg; StA: Lübeck; OKI: S; BWK: 9, 13, 14.

Lübeck, Stadt . . . . . | 202,38 | 27 739 | 90 986 | 107 783 | 127 417 | 235 200 | 3 687 | 1,6 | 238 276 | 000 | 24 2)

14 Kreisfreie Stadt Neumünster

AG: Neumünster; LG: Kiel; OLG: Schleswig; ArG: Neumünster; SG: Schleswig; VG: Schleswig-Holstein; AA, FA: Neumünster; OFD: Kiel; ZA: Neumünster; HZA: Kiel; HK: Lübeck; IuHK: zu Kiel; OPD: Kiel; StA: Neumünster; OKI: A; BWK: 10.

Neumünster, Stadt . . . . . | 35,38 | 8 799 | 27 487 | 35 091 | 39 954 | 75 045 | 628 | 0,8 | 73 481 | 000 | 235

31 Landkreis Eckernförde

Sitz der Kreisverwaltung: Eckernförde, Stadt

AG: Gettorf f. d. Gem. 112, 122, 127, 130, 145, 148, 150, 151, 153, 158, 159, 161, 162, Kappeln f. d. Gem. 120, 125, 140, 142, 152, 166, Rendsburg f. d. Gem. 118, 144, Eckernförde f. übr. Gem.; LG: Flensburg u. Kiel; OLG: Schleswig; ArG: Kiel f. d. Gem. 112, 122, 127, 150, 158, 159, 161, 162, Rendsburg f. übr. Gem.; SG: Schleswig; VG: Schleswig-Holstein; AA: Kiel f. d. Gem. 112, 122, 127, 150, 158, 159, 161, 162, Rendsburg f. d. Gem. 118, 121, 136, 144, 149, 160, Schleswig f. übr. Gem.; FA: Eckernförde; OFD: Kiel; ZA: Kappeln f. d. Gem. 120, 125, 140, 142, 152, 163, 166, Kiel f. d. Gem. 112, 122, 127, 150, 158, 161, 162, Eckernförde f. übr. Gem.; HZA: Flensburg u. Kiel; HK: Flensburg; IuHK: zu Kiel; OPD: Kiel; StA: Büsum (i. Borgstedt) f. d. Gem. 118, 121, 136, 144, 149, Dänischenhagen f. d. Gem. 112, 122, 161, Eckernförde f. d. Gem. 126, Fleckeby f. d. Gem. 128, 131, 133, 139, 143, Gettorf f. d. Gem. 127, 130, 145, 148, 153, Hütten f. d. Gem. 114, 116, 123, 138, 141, 154, Karby f. d. Gem. 120, 125, 140, 142, 152, 166, Neuwittenbek f. d. Gem. 150, 158, 162, Noer (i. Surendorf) f. d. Gem. 151, 159, Owschlag f. d. Gem. 111, 119, 155, Rieseby f. d. Gem. 117, 146, 156, Sehestedt (i. Feldscheide) f. d. Gem. 134, 135, 160, Thumby (i. Sieseby) f. d. Gem. 124, 137, 163, Waabs (i. Klein-Waabs) f. d. Gem. 164, Windeby (i. Eckernförde) f. d. Gem. 113, 115, 129, 132, 147, 165; OKI: S f. Funksendestelle d. Bundespost i. d. Gem. 122, A f. d. Gem. 112, 119, 126 u. Anlagen d. Bundeswehr i. d. Gem. 159 u. 161, B f. übr. Gem. u. übr. Teile d. Gem. 122, 159 u. 161; BWK: 3.

Ämter u. zugeh. Gem.: Borgstedt 118, 121, 136, 144, 149, Dänischenhagen 112 3), 122, 161, Fleckeby 128, 131, 133, 139, 143, Gettorf 130, 145, 148, Hütten 114, 116, 123, 138, 141, 154, Karby 120, 125, 140, 142, 152, 166, Mittelschwansen 124, 137, 163, 164, Neuwittenbek 150, 158, 162, Osdorf 127, 153, Owschlag 111, 119, 155, Rieseby 117, 146, 156, Schwedeneck 151, 159, Sehestedt 134, 135, 160, Windeby 113, 115, 129, 132, 147, 165.

Ahlefeld . . . . .	4,17	42	47	84	73	157	76	48,4	275	111	2372
Altenhof . . . . .	12,09	56	103	201	190	391	140	35,8	792	113	233*
Altenholz . . . . .	19,48	385	744	1 212	1 242	2 454	313	12,8	2 517	112	230
Ascheffel . . . . .	10,37	152	223	334	347	681	144	21,1	1 034	114	2331
Barkelsby . . . . .	18,81	200	419	751	797	1 548	411	26,6	2 407	115	2331
Bistensee . . . . .	5,89	37	47	68	80	148	62	41,9	286	116	2331
Bohnert . . . . .	8,48	74	91	166	180	346	189	54,6	535	117	2331
Borgstedt . . . . .	7,42	152	277	407	420	827	105	12,7	972	118	2371
Brekendorf . . . . .	20,46	165	251	362	381	743	248	33,4	1 249	119	2372*
Brodersby . . . . .	9,82	119	175	254	290	544	241	44,3	944	120	2341
Bünsdorf . . . . .	13,21	75	113	300	341	641	221	34,5	1 031	121	2371
Dänischenhagen . . . . .	15,70	251	502	729	805	1 534	296	19,3	2 055	122	2301
Damendorf . . . . .	7,46	75	110	161	172	333	132	39,6	525	123	2333
Damp . . . . .	13,76	144	204	290	332	622	247	39,7	1 005	124	2335*
Dörphof . . . . .	15,02	154	251	392	407	799	308	38,5	1 100	125	2341
Eckernförde, Stadt . . . . .	13,72	2 878	7 278	9 090	10 450	19 540	386	2,0	23 356	126	233
Fehm . . . . .	18,96	150	242	422	417	839	277	33,0	957	127	2301
Fleckeby . . . . .	4,21	132	212	275	355	630	81	12,9	722	128	2334
Gammelby . . . . .	9,44	91	151	221	245	466	133	28,5	567	129	2331
Gettorf . . . . .	9,19	620	1 301	1 744	2 021	3 765	228	6,1	3 917	130	2303

1) Ohne die am 1.4.1959 eingegliederte Gemeinde Schilksee, die dem Wahlkreis 3 zugeteilt ist. - 2) Lübeck-Blankensee, - Brodten, - Ivendorf, - Kronsforde, - Niederbüssau, - Niendorf, - Pöppendorf, - Reecke, - St. Hubertus, - Schönböcken, Wulfsdorf 2401; - Dummersdorf, - Herrenwyk, - Klücknitz 2402; - Schlutup 2403; - Dänischburg, - Israelsdorf, - Siems 2404; - Teutendorf, - Travemünde 2407. - 3) Mit Wirkung vom 1.1.1963 ausst. frei.



## 01 Schleswig-Holstein

1

31, 32

Gemeinde	Fläche	Be- wohnte Gebäude	Hau- shalte	Wohnbevölkerung am					Stat. Kenn- ziffer der Ge- meinde	Post- leit- zahl	
				6.6.1961				13.9.1950			
				männ- lich	weib- lich	ins- gesamt	dar. land- u. forst- wirtschaftliche Bevölkerung	ins- gesamt			
	qkm	Anzahl				%	Anzahl				
Görtheby - Holm	8,09	84	130	204	215	419	125	29,8	567	131	2334
Groß Wittensee	23,64	172	240	396	419	815	193	23,7	1 141	132	2333
Güby	11,95	99	140	356	245	601	167	27,8	793	133	2381*
Haby	5,79	54	69	131	130	261	110	42,1	379	134	2333
Holtsee	21,71	198	262	453	450	903	481	53,3	1 200	135	2331*
Holzbunge	5,19	58	81	133	143	276	93	33,7	414	136	2331*
Holzdorf	17,35	205	279	410	446	856	338	39,5	1 615	137	2331
Hütten	6,95	55	83	112	107	219	86	39,3	400	138	2331
Hummelfeld	7,91	68	88	125	131	256	118	46,1	560	139	2331
Karby	2,06	106	171	243	272	515	73	14,2	697	140	2341
Klein Wittensee	4,30	36	89	131	145	276	74	26,8	617	141	2333
Kopperby	10,31	293	481	704	788	1 492	238	16,0	1 556	142	2341
Kosel	21,51	167	197	301	329	630	225	35,7	1 019	143	2331
Lehmbek	3,07	14	33	50	50	100	31	31,0	180	144	2371
Lindau	25,18	204	303	537	506	1 043	453	43,4	1 494	145	2301
Loose	13,11	138	238	407	404	811	275	33,9	1 198	146	2331
Marienthal	10,53	83	104	193	181	374	168	44,9	477	147	233
Neudorf - Bornstein	14,17	122	181	321	323	644	297	46,1	1 016	148	2301
Neu Duvenstedt	5,70	42	48	80	80	160	88	55,0	321	149	2371*
Neuwittenbek	9,49	92	192	308	333	641	176	27,5	885	150	2301
Noer	13,88	90	148	240	246	486	221	45,5	662	151	2301
Olpenitz	15,82	72	115	233	187	420	191	45,5	665	152	2341
Osdorf	19,87	242	398	632	652	1 284	373	29,0	1 675	153	2301
Osterby	9,84	105	157	245	245	490	127	25,9	718	154	2331
Owschlag	39,38	372	556	900	907	1 807	465	25,7	2 382	155	2372*
Rieseby	38,85	381	642	987	1 067	2 054	649	31,6	2 956	156	2332
Schinkel	10,21	116	164	292	292	584	198	33,9	882	158	2301
Schwedeneck	28,52	274	505	872	854	1 726	558	32,3	2 886	159	2301
Sehestedt	15,25	158	261	423	445	868	249	28,7	1 322	160	2371
Strande	13,71	182	298	561	481	1 042	293	28,1	1 383	161	2301
Thumby	27,39	148	240	373	418	791	423	53,5	1 442	163	2331*
Tüttendorf	17,90	153	204	404	371	775	310	40,0	1 234	162	2301
Waabs	33,24	252	392	656	687	1 343	656	48,8	2 186	164	2331
Windeby	16,18	163	253	373	436	809	235	29,0	1 063	165	2331
Winnemark	9,60	121	171	363	345	708	165	23,3	789	166	2341
Zusammen	775,33	11 071	20 654	30 612	32 875	63 487	13 160	20,7	85 020		

## 32 Landkreis Eiderstedt

Sitz der Kreisverwaltung: Tönning, Stadt

AG: Friedrichstadt f.d. Gem. 117, Tönning f. übr. Gem.; LG: Flensburg; OLG: Schleswig; ARG: Husum; SG: Schleswig; VG: Schleswig-Holstein; AA: Heide; FA: Husum; OFD: Kiel; ZA: Tönning; HZA: Husum; HK: Flensburg; IuHK: zu Flensburg; OPD: Kiel; StA: Garding f.d. Gem. 112, 113, 115, Osterhever f.d. Gem. 111, 122, 123, 133, St. Peter f.d. Gem. 121, 124, Tating f.d. Gem. 125, 127, Tönning f.d. Gem. 118, 128, 129, Uelvelsbüll f.d. Gem. 119, 130, Welt f.d. Gem. 114, 131, 132, übr. Gem. bilden jeweils einen eigenen Standesamtsbezirk; OKI: A f.d. Gem. 124, B f. übr. Gem.; BWK: I.

Ämter u. zugeh. Gem.: Kirchspiel Garding 1) 113, 114, 131, 132, Kirchspiel Tönning 116, 118, 129, Oldenswort 119, 120, Osterhever 1) 111, 122, 123, 133, Sankt Peter 121, 124, Tating 125, 127, Tetenbüll 115, 126, Witzwort 130, 134.

Augustenkoog	8,40	18	20	39	34	73	59	80,8	146	111	2251
Garding, Kirchspiel	14,19	135	144	217	221	438	205	46,8	676	113	2256
Garding, Stadt	3,77	463	755	796	1 076	1 872	94	5,0	2 807	112	2256
Grothusenkoog	3,18	11	12	25	25	50	25	50,0	52	114	2251
Katharinenheerd	8,40	56	68	102	111	213	94	44,1	314	115	2251
Kating	11,04	82	101	163	166	329	139	42,2	511	116	2253
Koldenbüttel	26,99	178	204	345	331	676	246	36,4	1 135	117	2251
Kotzenbüll	7,79	48	58	106	100	206	87	42,2	292	118	2253
Norderfriedrichskoog	5,45	18	16	39	35	74	71	95,9	174	119	2251
Oldenswort	45,96	332	438	610	688	1 298	411	31,7	1 909	120	2251
Ording	4,01	152	169	213	382	595	66	11,1	677	121	2252
Osterhever	9,99	100	106	171	192	363	193	53,2	589	122	2251
Poppenbüll	15,48	92	110	172	181	353	166	47,0	572	123	2251
Sankt Peter	24,24	705	920	1 454	1 799	3 253	266	8,2	2 958	124	2252
Tating	29,53	300	364	511	574	1 085	388	35,8	1 655	125	2251
Tetenbüll	36,16	276	325	508	551	1 059	410	38,7	1 695	126	2251
Tönning, Kirchspiel	10,86	104	150	219	236	455	104	22,9	574	129	2253

1) Mit Wirkung vom 15.3.1962 zu einem Amt „Kirchspiel Garding/Osterhever“ zusammengeschlossen.

Gemeinde	Fläche	Be- wohnte Gebäude	Haus- halte	Wohnbevölkerung am						Stat. Kenn- ziffer der Ge- meinde	Post- leit- zahl
				6.6.1961					13.9.1950		
				männ- lich	weib- lich	ins- gesamt	dar. land- u. forst- wirtschaftliche Bevölkerung	ins- gesamt			
qkm	Anzahl					%	Anzahl				
Tönning, Stadt . . . . .	3,82	944	1 638	2 067	2 394	4 461	195	4,4	5 936	128	2253
Tümlauer Koog . . . . .	6,08	40	41	97	72	169	113	66,9	290	127	2251
Uelvesbüll . . . . .	10,21	96	109	193	186	379	201	53,0	592	130	2251
Vollerwiek . . . . .	4,63	64	75	104	116	220	100	45,5	385	131	2251
Welt . . . . .	8,18	67	74	131	133	264	127	48,1	456	132	2251
Westerhever . . . . .	12,93	86	89	162	160	322	120	37,3	456	133	2251
Witzwort . . . . .	28,17	236	288	423	465	888	399	44,9	1 323	134	2251
Zusammen . . . . .	339,46	4 603	6 274	8 867	10 228	19 095	4 279	22,4	26 174		

33 Landkreis Eutin

Sitz der Kreisverwaltung: Eutin, Stadt

**AG:** Bad Schwartau f.d. Gem. 112, 115, 117, 118, 120, Eutin f. übr. Gem.; **LG:** Lübeck; **OLG:** Schleswig; **ArG, SG:** Lübeck; **VG:** Schleswig-Holstein; **AA:** Lübeck; **FA:** Eutin; **OFD:** Kiel; **ZA:** Lübeck f.d. Gem. 112, 118, Travemünde f.d. Gem. 117, 120, Eutin f. übr. Gem.; **HZA:** Lübeck-West; **HK:** Lübeck; **luHK:** zu Lübeck; **OPD:** Hamburg f.d. Gem. 112, 117, 118, f.d. Gemeindeteile Böbs, Cashagen, Dakendorf, Dunkelsdorf, Schwöchel und Tankenrade d. Gem. 111 u. Gemeindeteil Sarkwitz d. Gem. 115, Kiel f. übr. Gem. u. übr. Teile d. Gem. 111 u. 115; **StA:** Gem. bilden jeweils einen eigenen Standesamtsbezirk; **OKI:** A f.d. Gem. 112, 114, 116, 117, 118, 120, 121, B f. übr. Gem.; **BWK:** 7 f.d. Gem. 113, 114, 116, 119, 8 f. übr. Gem.

Ahrensböök	95,37	1 232	2 409	3 425	3 849	7 274	1 597	22,0	10 169	111	2405*
Bad Schwartau, Stadt	18,85	2 332	5 686	6 926	8 361	15 287	335	2,2	15 604	112	2407
Bosau	64,24	563	936	1 518	1 573	3 091	1 241	40,1	4 910	113	2421
Eutin, Stadt	39,92	2 266	6 028	7 828	9 096	16 924	624	3,7	19 100	114	242
Gleschendorf	43,67	768	1 332	1 770	2 078	3 848	735	19,1	5 649	115	2409
Haffkrug - Scharbeutz	7,77	640	1 064	1 555	1 800	3 355	211	6,3	3 996	121	2409
Malente	69,06	1 659	3 301	4 066	5 243	9 309	1 046	11,2	11 798	116	2427
Ratekau	60,78	1 481	2 888	4 242	4 641	8 883	883	9,9	9 249	117	2401
Stöckelsdorf	65,52	1 485	3 205	4 534	4 971	9 505	1 268	13,3	10 775	118	2406
Tüßel	76,77	741	1 284	1 967	2 127	4 094	1 300	31,8	6 012	119	2409*
Timmendorferstrand a.O.	19,71	1 384	2 597	3 105	4 367	7 472	447	6,0	9 890	120	2408
Zusammen	561,67	14 551	30 730	40 936	48 106	89 042	9 687	10,9	107 152		

34 Landkreis Flensburg

Sitz der Kreisverwaltung: Flensburg, Stadt

**AG:** Kappeln f.d. Gem. 111, 116, 119, 121, 126, 127, 132, 141, 143, 144, 149, 169, 170, 178, 180, 186, 187, 194, 196, 197, 205, 212, 215, 217, 218, 219, 229, 232, 241, 242, Flensburg f. übr. Gem.; **LG:** Flensburg; **OLG:** Schleswig; **ArG:** Flensburg; **SG:** Schleswig; **VG:** Schleswig-Holstein; **AA:** Schleswig f.d. Gem. 143, 149, 178, 180, 196, 205, 219, 229, 232, 242, Flensburg f. übr. Gem.; **FA:** Flensburg; **OFD:** Kiel; **ZA:** Kappeln f.d. Gem. 111, 116, 119, 120, 121, 126, 127, 132, 133, 141, 143, 144, 145, 149, 150, 163, 169, 170, 178, 180, 185, 186, 187, 190, 191, 194 bis 197, 200, 205, 212 bis 215, 217, 218, 219, 229, 232, 238, 241, 242, Flensburg f. übr. Gem.; **HZA, HK:** Flensburg; **luHK:** zu Flensburg; **OPD:** Kiel; **StA:** Adelby (i. Adelbylund) f.d. Gem. 223, 225, 226, Eggebek f.d. Gem. 124, 160, 164, Esgrus f.d. Gem. 116, 121, 126, 127, 169, 187, 212, 218, 241, Gelting f.d. Gem. 132, 186, 194, 197, 215, Großenwiehe f.d. Gem. 137, 166, 173, 204, 208, Großsolt f.d. Gem. 117, 128, 138, 139, 140, 165, 167, 168, Grundhof (i. Dollerup) f.d. Gem. 118, 122, 123, 142, 171, 172, 176, 188, 227, 231, 239, Gundelsby f.d. Gem. 144, 149, 170, 205, Handewitt f.d. Gem. 125, 135, 146, 151, 154, 228, 235, Hürup f.d. Gem. 155, 177, 202, 237, Husby f.d. Gem. 112, 113, 136, 152, 156, 157, 159, Jörl (i. Klein-Jörl) f.d. Gem. 158, 161, 211, 221, Munkbrarup f.d. Gem. 183, 199, 201, 236, Nordhackstedt f.d. Gem. 153, 174, 189, 198, 203, Oeversee f.d. Gem. 114, 130, 159, 184, 192, 224, Quern (i. Nüßelfeld) f.d. Gem. 145, 150, 163, 185, 191, 195, 200, 238, Roest (i. Mehlby) f.d. Gem. 180, 196, Sieverstedt f.d. Gem. 207, 216, 222, Sörup f.d. Gem. 115, 129, 131, 147, 175, 182, 206, 209, 210, 220, 240, Steinberg (i. Steinbergkirche) f.d. Gem. 120, 133, 190, 213, 214, Sterup f.d. Gem. 111, 141, 217, Toestorf (i. Toesdorf) f.d. Gem. 143, 219, 229, 232, 242, Wallsbüll f.d. Gem. 181, 233, übr. Gem. bilden jeweils einen eigenen Standesamtsbezirk; **OKI:** A f.d. Gem. 124, 134, 224, 235, B f. übr. Gem.; **BWK:** 2

**Ämter u. zugeh. Gem.:** Adelby 223, 225, 226, Buckhagen-Oehe 144, 149, 178, 196, 205, Gelting 132, 170, 186, 194, 197, 215, Großenwiehe 137, 166, 173, 204, 208, Großsolt 117, 128, 138, 139, 140, 165, 167, 168, Grundhof 118, 122, 123, 142, 171, 172, 176, 188, 227, 231, 239, Handewitt 125, 135, 146, 151, 154, 228, 235, Hürup 155, 177, 202, 237, Husby 112, 113, 136, 152, 156, 157, 179, Jörl 124, 158, 161, 211, 221, Munkbrarup 183, 199, 201, 236, Nordhackstedt 153, 174, 181, 189, 198, 203, 233, Oeversee 114, 130, 159, 162, 184, 192, 224, Quern-Steinberg 120, 133, 145, 150, 163, 185, 190, 191, 195, 200, 213, 214, 238, Rundhof - Esgrus 116, 121, 126, 127, 169, 187, 212, 218, 241, Sieverstedt 164, 207, 216, 222, Sörup 115, 129, 131, 147, 175, 182, 206, 209, 210, 220, 240, Sterup 111, 119, 141, 217, Toestorf 143, 219, 229, 232, 242, Wanderup 160, 234.

Ahneby	3,81	51	78	118	117	235	78	33,2	378	111	2396
Ausacker	5,32	63	91	149	156	305	111	36,4	439	112	2395
Ausackerholz	3,77	68	103	152	151	303	109	36,0	496	113	2395
Barderup	6,02	61	91	151	138	289	103	35,6	378	114	2391
Barg	2,53	28	43	63	64	127	59	46,5	203	115	2393
Birzhaft	2,86	34	43	65	82	147	75	51,0	218	116	2341
Bistoft	5,25	75	113	170	181	351	129	36,8	530	117	2391
Bönstrup	4,47	49	80	110	115	225	104	46,2	372	118	2391
Boltoft 1)	4,35	38	56	93	96	189	101	53,4	315	119	2396
Bredegatt	1,91	105	156	202	244	446	39	8,7	553	120	2391
Brunsholm	3,51	50	65	105	109	214	92	43,9	379	121	2341
Dollerup	6,83	88	129	208	216	424	159	37,5	695	122	2391

1) Mit Wirkung vom 1.1.1962 in die Gemeinde Sterup eingegliedert.

## 01 Schleswig-Holstein

1  
34

Gemeinde	Fläche	Be- wohnte Gebäude	Haus- halte	Wohnbevölkerung am					Stat. Kenn- ziffer der Ge- meinde	Post- leit- zahl	
				6.6.1961				13.9.1950			
				männ- lich	weib- lich	ins- gesamt	dar. land- u. forst- wirtschaftliche Bevölkerung	ins- gesamt			
	qkm	Anzahl				%	Anzahl				
Dollerupholz . . . . .	7,51	47	77	102	115	217	93	42,9	349	123	2391
Eggebek . . . . .	16,68	208	449	1 156	670	1 826	217	11,9	2 170	124	2384
Ellund . . . . .	13,23	80	105	198	165	363	180	49,6	396	125	2391
Esgrus . . . . .	2,51	31	42	73	73	146	58	39,7	248	126	2341
Esgrusschauby . . . . .	5,28	83	118	174	203	377	127	33,7	585	127	2341
Estrup . . . . .	2,76	42	55	80	86	166	58	34,9	342	128	2391
Flatzby . . . . .	3,76	48	67	125	121	246	103	41,9	346	129	2393
Frörup . . . . .	9,50	113	162	278	279	557	141	25,3	605	130	2391
Gammelby . . . . .	3,92	32	47	95	78	173	76	43,9	271	131	2393
Gelting . . . . .	16,58	353	532	745	841	1 586	385	24,3	2 341	132	2341
Gintoft . . . . .	5,36	53	75	124	136	260	139	53,5	410	133	2391
Glücksburg (Ostsee),Stadt	39,82	779	1 652	2 905	2 854	5 759	292	5,1	5 032	134	2392
Gottrupel . . . . .	4,70	39	63	88	90	178	50	28,1	245	135	2391
Gremmerup . . . . .	4,24	36	59	106	101	207	105	50,7	334	136	2395
Großenwiehe . . . . .	17,12	183	246	390	428	818	259	31,7	875	137	2391
Großsolt . . . . .	6,79	57	84	142	143	285	98	34,4	429	138	2391
Großsoltbrück . . . . .	1,99	55	95	123	158	281	47	16,7	438	139	2391
Großsoltholz . . . . .	4,81	64	92	175	162	337	131	38,9	457	140	2391
Grünholz . . . . .	4,90	76	108	164	166	330	130	39,4	549	141	2396
Grundhof . . . . .	3,63	62	82	122	136	258	73	28,3	382	142	2391
Gulde . . . . .	4,95	69	92	132	147	279	122	43,7	468	143	2341
Gundelsby . . . . .	4,73	80	111	159	177	336	104	31,0	572	144	2341
Habernis . . . . .	4,40	18	24	39	41	80	47	58,8	129	145	2391
Handewitt . . . . .	22,62	203	332	545	552	1 097	318	29,0	1 126	146	2391
Hardesby . . . . .	4,67	43	67	123	122	245	104	42,4	302	147	2393
Harrislee . . . . .	19,12	746	1 717	2 458	2 783	5 241	251	4,8	4 542	148	2391
Hasselberg . . . . .	3,36	42	56	74	88	162	80	49,4	339	149	2341
Hattlund . . . . .	2,50	25	37	52	57	109	42	38,5	190	150	2391
Haurup . . . . .	9,32	58	80	147	126	273	145	53,1	431	151	2391
Hodderup . . . . .	3,37	34	48	84	77	161	70	43,5	270	152	2395
Hörup . . . . .	18,18	99	125	230	225	455	254	55,8	667	153	2391*
Hüllerup . . . . .	7,29	41	54	95	96	191	94	49,2	282	154	2391
Hürup . . . . .	10,19	111	180	286	315	601	218	36,3	907	155	2391
Husby . . . . .	4,56	168	283	408	450	858	127	14,8	1 121	156	2395
Husbyholz . . . . .	2,84	33	54	75	81	156	61	39,1	260	157	2395
Janneby . . . . .	14,49	92	119	214	218	432	239	55,3	613	158	2391
Jarplund . . . . .	6,92	159	257	406	428	834	115	13,8	774	159	2391
Jerrishoe . . . . .	16,31	123	185	312	316	628	276	44,0	800	160	2391
Jörl . . . . .	19,61	138	190	320	324	644	294	45,7	873	161	2391
Juhlschau 1) . . . . .	4,69	25	35	54	67	121	75	62,0	165	162	2391
Kalleby . . . . .	3,96	61	94	144	135	279	79	28,3	506	163	2391
Keelbek . . . . .	7,30	46	71	122	118	240	126	52,5	347	164	2391
Kleinsolt . . . . .	7,92	76	112	203	173	376	156	41,5	626	165	2391
Kleinwiehe . . . . .	9,12	50	60	110	116	226	117	51,8	387	166	2391
Kleinwolstrup . . . . .	7,41	96	146	260	261	521	142	27,3	563	167	2391
Kollerup . . . . .	3,49	20	27	56	50	106	51	48,1	212	168	2391
Koppelheck . . . . .	4,33	54	77	111	120	231	92	39,8	319	169	2341
Kronsgaard . . . . .	5,92	73	106	152	172	324	145	44,8	495	170	2341
Langballig . . . . .	7,97	83	130	198	239	437	115	26,3	567	171	2391
Langballigholz . . . . .	4,17	67	109	156	185	341	96	28,2	429	172	2391
Lindewitt - Lüngerau . . . . .	5,59	68	93	169	182	351	80	22,8	435	173	2391
Linnau . . . . .	8,40	60	83	141	138	279	127	45,5	389	174	2391
Löstrup . . . . .	4,78	62	99	152	166	318	120	37,7	491	175	2393
Lutzhöft . . . . .	3,45	32	45	76	82	158	90	57,0	240	176	2395
Måasbüll . . . . .	4,08	50	79	129	136	265	82	30,9	344	177	2391
Maasholm . . . . .	8,39	155	221	313	354	667	228	34,2	943	178	2341
Markerup . . . . .	4,31	42	64	95	88	183	87	47,5	282	179	2395
Mehlby . . . . .	13,05	307	515	719	803	1 522	250	16,4	1 962	180	2340
Meyn . . . . .	12,37	74	103	189	188	377	204	54,1	405	181	2391
Möllmark . . . . .	2,76	23	33	55	51	106	51	48,1	197	182	2393
Munkbrarup . . . . .	4,87	67	109	170	170	340	77	22,6	465	183	2391
Munkwolstrup . . . . .	10,15	73	109	174	185	359	121	33,7	563	184	2391
Neukirchen . . . . .	4,54	35	53	66	84	150	48	32,0	279	185	2391

1) Mit Wirkung vom 1.1.1962 in die Gemeinde Munkwolstrup eingegliedert.

Gemeinde	Fläche	Be- wohnte Gebäude	Haus- halte	Wohbevölkerung am						Stat. Kenn- ziffer der Ge- meinde	Post- leit- zahl
				6.6.1961					13.9.1950		
				männ- lich	weib- lich	ins- gesamt	dar. land- u. forst- wirtschaftliche Bevölkerung	ins- gesamt			
qkm	Anzahl				%	Anzahl					
Nieby . . . . .	8,07	60	75	112	124	236	96	40,7	467	186	2341
Niesgrau . . . . .	3,83	97	122	169	189	358	107	29,9	496	187	2341
Nordballig . . . . .	3,30	38	54	86	87	173	83	48,0	330	188	2391
Nordhackstedt . . . . .	12,47	82	107	197	203	400	210	52,5	560	189	2391
Norgaardholz . . . . .	2,36	55	63	91	101	192	87	45,3	293	190	2391
Nübel . . . . .	3,36	30	38	58	59	117	62	53,0	225	191	2391
Oeversee . . . . .	5,84	101	160	242	257	499	103	20,6	566	192	2391
Pommerby . . . . .	5,55	68	91	133	158	291	153	52,6	511	194	2341
Quern . . . . .	5,53	125	171	252	275	527	147	27,9	758	195	2391
Rabel . . . . .	8,84	104	148	236	236	472	141	29,9	580	196	2341
Rabenholz . . . . .	5,80	55	80	134	141	275	135	49,1	468	197	2341
Riesbriek . . . . .	11,61	52	63	129	120	249	170	68,3	355	198	2251
Ringsberg . . . . .	5,27	68	109	178	188	366	133	36,3	484	199	2391
Roikier . . . . .	5,21	53	86	120	118	238	111	46,6	406	200	2391
Rüde . . . . .	8,37	68	85	133	149	282	118	41,8	363	201	2392
Rüllschau . . . . .	3,63	41	65	109	101	210	93	44,3	296	202	2391
Schafflund . . . . .	19,10	172	274	460	450	910	297	32,6	1 134	203	2391
Schobüll . . . . .	13,07	110	158	295	288	583	213	36,5	712	204	2391
Schwackendorf . . . . .	3,21	81	103	148	166	314	88	28,0	448	205	2341
Schwensby . . . . .	3,83	38	60	87	101	188	78	41,5	342	206	2393
Sieverstedt . . . . .	8,63	69	101	185	184	369	126	34,1	417	207	2381
Sillerup . . . . .	18,59	111	158	279	287	566	266	47,0	709	208	2391
Sörup . . . . .	4,39	314	582	757	874	1 631	98	6,0	1 614	209	2393
Sörupholz . . . . .	1,36	52	73	105	111	216	56	25,9	307	210	2393
Sollerup . . . . .	12,98	96	130	241	246	487	238	48,9	711	211	2381
Stangheck . . . . .	10,00	80	97	188	190	378	177	46,8	570	212	2341
Steinberg . . . . .	6,94	134	189	245	282	527	159	30,2	915	213	2391
Steinberghaff . . . . .	2,55	38	49	67	93	160	57	35,6	297	214	2391
Stenderup b. Gelting . . . . .	3,35	52	71	113	127	240	87	36,3	422	215	2341
Stenderup b. Havetoft . . . . .	12,89	92	115	203	200	403	191	47,4	629	216	2381
Sterup . . . . .	7,86	199	304	474	513	987	205	20,8	1 301	217	2396
Stobdrup . . . . .	1,65	18	22	31	38	69	41	59,4	107	218	2396
Stoltebüll . . . . .	2,83	61	72	106	124	230	96	41,7	386	219	2341
Südensee . . . . .	7,31	84	124	216	201	417	148	35,5	665	220	2393
Süderhackstedt . . . . .	10,18	75	93	183	170	353	163	46,2	458	221	2381*
Süderschmedeby . . . . .	9,55	106	149	240	238	478	173	36,2	688	222	2391
Sünderup . . . . .	2,99	226	525	670	799	1 469	70	4,8	931	223	239
Tarp . . . . .	8,71	189	371	628	578	1 206	128	10,6	1 173	224	2391
Tarup . . . . .	3,29	162	284	463	461	924	81	8,8	584	225	2391
Tastrup . . . . .	4,56	55	86	138	135	273	77	28,2	379	226	239
Terkelstoft . . . . .	3,00	56	95	154	174	328	98	29,9	415	227	2391
Timmersiek . . . . .	7,36	65	101	154	159	313	127	40,6	480	228	2391
Toesdorf . . . . .	2,98	20	29	44	42	86	38	44,2	126	229	2341
Unewatt . . . . .	3,25	39	55	96	106	202	78	38,6	333	231	2391
Vogelsang . . . . .	2,92	35	41	76	71	147	86	58,5	232	232	2341
Wallsbüll . . . . .	13,23	122	182	277	297	574	134	23,3	715	233	2391
Wanderup . . . . .	28,66	266	400	680	664	1 344	467	34,7	1 499	234	2391
Weding . . . . .	6,29	212	384	637	651	1 288	82	6,4	831	235	239
Wees . . . . .	12,74	156	239	346	393	739	235	31,8	861	236	2391
Weseby . . . . .	6,07	47	80	124	125	249	107	43,0	375	237	2391
Westerholm . . . . .	3,36	42	52	83	81	164	67	40,9	339	238	2396
Westerholz . . . . .	7,22	70	88	131	150	281	97	34,5	485	239	2391
Winderatt . . . . .	5,00	44	62	97	122	219	70	32,0	293	240	2393
Wippendorf . . . . .	3,93	65	81	128	137	265	99	37,4	425	241	2341
Wittkiel . . . . .	5,70	42	53	82	91	173	70	40,5	337	242	2341
Zusammen . . . . .	948,74	12 124	19 491	31 134	32 185	63 319	16 758	26,5	78 840		

35 Landkreis Herzogtum Lauenburg  
Sitz der Kreisverwaltung: Ratzeburg, Stadt

AG: Geesthacht f.d. Gem. 122, 138, 142, 158, 161, 179, 236, 240, Lauenburg/Elbe f.d. Gem. 116, 130, 132, 166, 180, 189, 194, 217, 233, 237, Lübeck f.d. Gem. 150, 182, Mölln f.d. Gem. 112, 115, 120, 123, 124, 126, 144, 146, 154, 156, 162, 164, 165, 176, 184, 187, 188, 191, 197, 201 bis 204, 206, 208, 229, 244, 239, Schwarzenbek f.d. Gem. 113, 117, 125, 127, 128, 131, 133, 137, 139, 141, 145, 243, 153, 155, 157, 160, 167, 168, 172, 177, 178, 183, 196, 198, 199, 211, 212, 219, 221, 222, 225, 231, 232, 234, 238, 246, Trittau f.d. Gem. 192, 218, 227, 235, Ratzeburg f.

## 01 Schleswig-Holstein

1

35

Gemeinde	Fläche	Be- wohnte Gebäude	Haus- halte	Wohnbevölkerung am					Stat. Kenn- ziffer der Gemeinde	Post- leit- zahl
				6.6.1961				13.9.1950		
				männ- lich	weib- lich	ins- gesamt	dar. land- u. forst- wirtschaftliche Bevölkerung	ins- gesamt		
	qkm	Anzahl			%	Anzahl				

Übr. Gem.; **LG:** Lübeck; **OLG:** Schleswig; **ArG:** Lübeck f.d. Gem. 150, 174, 182, Bad Oldesloe f. Übr. Gem.; **SG:** Lübeck; **VG:** Schleswig-Holstein; **AA:** Lübeck f.d. Gem. 150, 174, 182, Bad Oldesloe f. Übr. Gem.; **FA:** Ratzeburg; **OFD:** Kiel; **ZA:** Lauenburg/Elbe f.d. Gem. 113, 116, 117, 122, 125, 127, 130, 128, 131, 132, 133, 137, 138, 139, 141, 142, 145, 243, 153, 155, 156, 157, 158, 160, 161, 166, 167, 168, 172, 178 bis 181, 183, 187, 189, 190, 194, 196, 198, 199, 211, 212, 217, 221, 222, 225, 231, 233, 234, 236, 237, 238, 240, 246, Mölln<sup>1)</sup> f. Übr. Gem.; **HZA:** Lübeck-Ost<sup>2)</sup>; **HK:** Lübeck; **luHK:** zu Lübeck; **OPD:** Hamburg; **StA:** Aumühle f.d. Gem. 113, 238, 246, Basthorst f.d. Gem. 117, 131, 157, 160, 168, 177, 183, 196, 198, Berkenthin f.d. Gem. 118, 119, 134, 242, 174, 182, 201, 210, 226, Breitenfelde f.d. Gem. 112, 115, 123, 124, 164, 202, 219, 231, 232, 239, Büchen f.d. Gem. 125, 128, 139, 156, 172, 199, 211, 221, 225, 237, Geesthacht-Land (i. Geesthacht) f.d. Gem. 122, 133, 138, 158, 161, 179, 236, 240, Groß Grönau f.d. Gem. 150, 151, 173, Gudow f.d. Gem. 120, 144, 146, 154, 187, 191, Lüttau f.d. Gem. 116, 130, 132, 166, 180, 181, 189, 194, 217, 233, Nüsse f.d. Gem. 135, 176, 184, 188, 203, 204, 206, 208, 244, Ratzeburg-Land (i. Ratzeburg) f.d. Gem. 111, 114, 129, 136, 140, 143, 149, 159, 163, 170, 171, 185, 195, 200, 205, 209, 216, 241, Sandesneben f.d. Gem. 192, 193, 214, 215, 218, 227, 235, Schwarzenbek-Land (i. Schwarzenbek) f.d. Gem. 127, 137, 141, 145, 243, 153, 155, 167, 178, 212, Siebenbäumen (i. Kastorf-Bhf.) f.d. Gem. 121, 147, 148, 152, 169, 175, 186, 220, 224, 228, 230, Sterley f.d. Gem. 126, 162, 165, 245, 213, 223, 229, Übr. Gem. bilden jeweils einen eigenen Standesamtsbezirk; **OKI:** S f.d. Gem. 113 einschl. Bahnhof; 142, 234, 238, A f.d. Gem. 122, 138, 190, 197, 207, B f. Übr. Gem.; **BWK:** 14.

**Ämter u. zugeh. Gem.:** Aumühle 113, 238, 246, Basthorst 117, 131, 157, 160, 168, 177, 183, 196, 198, Berkenthin 118, 119, 134, 242, 174, 182, 201, 210, 226, Breitenfelde 112, 115, 123, 124, 164, 202, 219, 231, 232, 239, Büchen 125, 128, 139, 156, 172, 199, 211, 221, 225, 237, Geesthacht-Land 122, 133, 138, 158, 161, 179, 236, 240, Gudow 120, 144, 146, 154, 187, 191, Lüttau 116, 130, 132, 166, 180, 181, 189, 194, 217, 233, Nüsse 135, 176, 184, 188, 203, 204, 206, 208, 244, Ratzeburg-Land 111, 114, 129, 136, 140, 143, 149, 150, 151, 159, 163, 170, 171, 173, 185, 195, 200, 205, 209, 216, 241, Sandesneben 192, 193, 214, 215, 218, 227, 235, Schwarzenbek-Land 127, 137, 141, 145, 243, 153, 155, 167, 178, 212, Siebenbäumen 121, 147, 148, 152, 169, 175, 186, 220, 224, 228, 230, Sterley 126, 162, 165, 245, 213, 223, 229.

Albsfelde	4,18	18	26	36	42	78	40	51,3	128	111	2418
Alt Mölln	6,45	96	141	192	224	416	97	23,3	604	112	241
Aumühle	3,48	616	1 295	1 579	1 927	3 506	143	4,1	3 743	113	2055
Bäk	4,28	88	146	195	226	421	126	29,9	541	114	2418
Bälau	6,50	33	45	87	85	172	73	42,4	270	115	2413
Basedow	7,47	51	72	132	133	265	105	39,6	420	116	2059
Basthorst	10,82	63	128	211	224	435	156	35,9	601	117	2051
Behlendorf	10,34	74	129	190	189	379	150	39,6	716	118	2411
Berkenthin	10,23	208	362	536	598	1 134	170	15,0	1 668	119	2419
Besenthal	12,66	21	31	59	61	120	73	60,8	235	120	2411
Bliestorf	10,35	79	129	245	229	474	149	31,4	537	121	2061
Börnsen	8,53	395	791	1 064	1 172	2 236	132	5,9	2 286	122	2051
Borstorf	8,64	56	74	130	140	270	104	38,5	339	123	2411
Breitenfelde	12,54	221	382	549	632	1 181	200	16,9	1 589	124	2413
Bröthen	10,69	42	70	123	124	247	93	37,7	312	125	2059
Brunsmark	4,29	21	38	49	50	99	26	26,3	164	126	2411
Brunstorf	13,76	81	144	211	239	450	146	32,4	698	127	2051
Buchholz	2,93	42	63	94	89	183	47	25,7	299	129	2419
Buchhorst	5,19	38	69	125	110	235	54	23,0	312	130	2059
Büchen	16,85	575	1 255	1 796	1 895	3 691	236	6,4	3 523	128	2059
Dahmker	2,04	17	21	27	30	57	33	57,9	150	131	2071
Dalldorf	6,05	54	93	137	155	292	72	24,7	359	132	2059
Dassendorf	7,94	360	603	799	924	1 723	137	8,0	1 537	133	2051
Düchelsdorf	3,01	29	43	62	65	127	52	40,9	221	134	2061
Duvensee	12,40	99	131	202	195	397	192	48,4	693	135	2411
Einhaus	2,53	29	49	78	73	151	40	26,5	211	136	2419
Elmenhorst	13,00	84	136	232	223	455	183	40,2	732	137	2051
Escheburg	8,91	187	332	506	503	1 009	189	18,7	954	138	2051
Fitzen	9,11	40	55	119	103	222	99	44,6	298	139	2059
Fredeburg	10,09	17	29	50	54	104	58	55,8	157	140	2418
Fuhlenhagen	5,74	43	68	113	111	224	106	47,3	387	141	2051
Geesthacht, Stadt	33,14	2 805	7 622	9 767	11 042	20 809	325	1,6	20 812	142	2057
Giesensdorf	2,73	18	21	40	39	79	49	62,0	181	143	2418
Göldenitz	5,18	43	69	100	104	204	67	32,8	311	142	2419
Götting	5,24	11	13	20	18	38	27	71,1	70	144	2059
Grabau	4,65	44	80	124	136	260	86	33,1	373	145	2057
Grambek	12,67	36	70	115	104	219	77	35,2	363	146	2411
Grinow	2,74	31	33	56	64	120	56	46,7	231	147	2061
Groß Boden	2,70	36	45	71	75	146	62	42,5	276	148	2061
Groß Disnack	5,99	22	32	58	60	118	67	56,8	224	149	2419
Groß Grönau	6,65	337	629	880	950	1 830	93	5,1	1 226	150	2401
Groß Pampau	4,31	25	37	61	65	126	72	57,1	192	243	2057
Groß Sarau	11,00	89	128	192	216	408	169	41,4	868	151	2401
Groß Schenkenberg	6,52	72	105	164	178	342	135	39,5	497	152	2061*
Grove	5,28	39	58	102	110	212	66	31,1	287	153	2057

1) Mit Wirkung vom 1.4.1962 aufgelöst. Die Gemeinden des aufgelösten Zollamtes wurden mit Ausnahme der Gemeinde Krummesse, die vom Hebebezirk des Hauptzollamtes Lübeck-West betreut wird, dem Zollamt Lauenburg/Elbe angegliedert. — 2) Ab 1.4.1962 auch Lübeck-West.

Gemeinde	Fläche	Be- wohnte Gebäude	Haus- halte	Wohnbevölkerung am						Stat. Kenn- ziffer der Ge- meinde	Post- leit- zahl
				6.6.1961				13.9.1950			
				männ- lich	weib- lich	ins- gesamt	dar. land- u. forst- wirtschaftliche Bevölkerung	ins- gesamt			
				qkm	Anzahl			%	Anzahl		
Gudow	42,21	262	442	720	754	1 474	577	39,1	1 810	154	2411
Gülzow	16,88	181	347	518	516	1 034	227	22,0	1 577	155	2059
Güster	7,73	101	162	264	266	530	78	14,7	642	156	2059
Hamfelde	3,47	58	96	148	141	289	69	23,9	447	157	2071
Hamwarde	6,67	107	169	259	252	511	109	21,3	719	158	2057
Harmsdorf	3,57	42	63	89	102	191	48	25,1	262	159	2419
Havekost	5,91	29	42	81	75	156	82	52,7	291	160	2057
Hohenhorn	6,93	49	70	139	137	276	113	40,9	486	161	2051
Hollenbek	7,22	81	149	210	224	434	129	29,7	536	162	2411
Holstendorf	2,09	12	18	24	29	53	36	68,0	102	163	2419
Hornbek	5,89	42	59	94	101	195	67	34,4	235	164	2059
Horst	11,97	64	100	189	183	372	196	52,7	429	165	2411
Juliusburg	6,03	29	37	75	76	151	95	62,9	271	166	2059
Kankelau	4,20	25	37	72	71	143	69	48,3	230	167	2059
Kasseburg	7,89	67	108	186	176	362	141	39,0	509	168	2071
Kastorf	6,90	144	217	326	321	647	153	23,6	800	169	2061
Kittlitz	17,49	66	146	240	233	473	267	56,4	739	170	2419
Klein Disnack	1,75	15	22	41	36	77	30	39,0	107	171	2419
Klein Pampau	4,17	68	122	167	180	347	66	19,0	473	172	2059
Klein Sarau	3,83	22	29	49	44	93	54	58,1	163	173	2401
Klein Zecher	9,10	50	85	149	140	289	150	51,9	386	245	2411
Klempau	10,21	74	100	178	188	366	142	38,8	487	174	2401
Klinkrade	7,40	99	148	209	231	440	178	40,5	676	175	2411
Koberg	11,98	113	154	233	246	479	193	40,3	760	176	2411*
Köthel	1,52	21	30	37	41	78	32	41,0	153	177	2071
Kollow	8,21	80	129	224	217	441	139	31,5	629	178	2051
Kröppelshagen - Fahren- dorf	8,37	104	170	265	284	549	135	24,6	694	179	2051
Krüzen	8,21	54	79	161	139	300	140	46,7	434	180	2059
Krukow	7,94	33	42	80	77	157	88	56,1	322	181	2059
Krummesse	3,41	171	297	429	502	931	102	11,0	502	182	2401
Kuddewörde	7,34	139	225	325	351	676	131	19,4	900	183	2071
Kühsen	7,23	70	103	163	164	327	113	34,6	424	184	2411
Kulpin	6,07	42	76	134	132	266	129	48,5	433	185	2419
Labenz	5,74	106	155	235	257	492	156	31,7	754	186	2411
Langenlehsten	23,37	29	54	111	92	203	119	58,6	269	187	2059
Lankau	19,15	95	140	232	245	477	239	50,1	893	188	2411
Lanze	9,06	27	38	81	69	150	69	46,0	276	189	2059
Lauenburg/Elbe, Stadt	9,55	1 669	4 083	4 982	5 731	10 713	90	0,8	11 207	190	2058
Lehmrade	11,40	56	95	158	172	330	100	30,3	505	191	2411
Linau	9,60	141	224	319	345	664	196	29,5	959	192	2071
Lüchow	4,61	45	67	88	117	205	114	55,6	367	193	2411
Lüttau	11,24	117	185	298	303	601	167	27,8	879	194	2059
Mechow	6,03	18	40	71	80	151	78	51,7	251	195	2418
Möhnsen	7,48	78	127	191	185	376	87	23,1	615	196	2051
Mölln, Stadt	25,05	2 337	5 278	6 072	7 702	13 774	282	2,0	13 721	197	241
Mühlenrade	3,74	25	36	57	64	121	67	55,4	210	198	2051
Müssen	11,44	160	280	401	433	834	180	21,6	1 062	199	2059
Mustin	11,93	130	213	307	331	638	182	28,5	923	200	2419
Niendorf b. Berkenthin	3,93	22	32	43	43	86	43	50,0	192	201	2419
Niendorf/Stecknitz	8,42	99	130	208	218	426	142	33,3	526	202	2411
Nusse	6,22	152	251	339	384	723	158	21,9	913	203	2412
Panten	13,78	103	155	261	261	522	169	32,4	831	204	2412
Pogeez	2,75	56	74	110	115	225	41	18,2	237	205	2419
Poggensee	5,43	57	70	112	115	227	72	31,7	347	206	2412
Ratzeburg, Stadt	30,29	1 713	4 226	5 147	6 212	11 359	293	2,6	12 502	207	2418
Ritzerau	11,11	60	91	138	144	282	127	45,0	491	208	2412
Römnitz	5,12	13	29	43	49	92	70	76,1	145	209	2418
Rondeshagen	9,53	100	195	283	299	582	170	29,2	904	210	2419*
Roseburg	16,23	88	157	255	264	519	183	35,3	776	211	2059
Sahms	5,95	45	66	114	116	230	80	34,8	342	212	2057
Salem	25,16	148	207	297	319	616	238	38,6	845	213	2419

01 Schleswig-Holstein

1  
35, 36

Gemeinde	Fläche	Be- wohnte Gebäude	Haus- halte	Wohnbevölkerung am						Stat. Kenn- ziffer der Ge- meinde	Post- leit- zahl
				6.6.1961				13.9.1950			
				männ- lich	weib- lich	ins- gesamt	dar. land- u. forst- wirtschaftliche Bevölkerung	ins- gesamt			
	qkm	Anzahl				%	Anzahl				
Sandesneben .....	6,14	148	233	307	339	646	131	20,3	998	214	2411
Schiphorst .....	8,15	85	121	187	179	366	159	43,4	654	215	2061
Schmilau .....	11,55	136	220	307	341	648	204	31,5	1 059	216	2419
Schnakenbek .....	13,04	113	179	272	288	560	111	19,8	594	217	2059
Schönberg .....	14,83	182	273	420	420	840	189	22,5	1 182	218	2071
Schretstaken .....	8,45	70	114	186	195	381	142	37,3	572	219	2051
Schürensöhlen .....	2,75	30	46	62	73	135	50	37,0	182	220	2061
Schulendorf .....	11,40	68	97	159	158	317	136	42,9	517	221	2059
Schwarzenbek, Stadt ..	11,00	964	2 889	3 635	4 168	7 803	213	2,7	6 740	222	2057
Seedorf .....	28,19	96	226	310	332	642	255	39,7	1 094	223	2411
Siebenbäumen .....	8,82	110	157	246	245	491	156	31,8	778	224	2061
Siebeneichen .....	4,68	41	81	118	129	247	40	16,2	356	225	2059
Sierksrade .....	4,00	78	130	180	193	373	63	16,9	605	226	2061
Sirksfelde .....	8,63	47	66	100	107	207	95	45,9	318	227	2411
Steinhorst .....	16,37	76	144	248	253	501	226	45,1	799	228	2061
Sterley .....	21,39	164	292	468	428	896	352	39,3	1 333	229	2411
Stubben .....	5,24	65	103	153	156	309	129	41,7	473	230	2061
Talkau .....	4,88	62	107	162	174	336	66	19,6	433	231	2051
Tramm .....	6,75	52	88	116	134	250	84	33,6	367	232	2059
Walksfelde .....	3,33	27	37	64	61	125	46	36,8	182	244	2412
Wangelau .....	6,51	28	48	89	71	160	87	54,4	323	233	2059
Wentorf b. Hamburg ..	6,75	768	1 791	2 547	2 697	5 244	86	1,6	5 143	234	2057
Wentorf (Amt Sandesne- ben) .....	4,99	97	137	214	213	427	107	25,1	695	235	2411
Wiershop .....	5,14	28	41	80	73	153	81	52,9	203	236	2057
Witzeze .....	10,49	104	215	355	346	701	169	24,1	867	237	2059
Wohltorf .....	5,97	382	796	1 047	1 224	2 271	112	4,9	2 137	238	2055
Woltersdorf .....	7,90	58	85	150	144	294	119	40,5	425	239	2059
Worth .....	6,07	30	46	89	86	175	101	57,7	282	240	2057
Ziethen .....	11,05	106	178	269	297	566	154	27,2	742	241	2419
Gemeindefreie Grund- stücke Sachsenwald (Forst- gutsbezirk) .....	58,49	—	—	—	—	—	—	—	—	246	2055
Zusammen .....	1 265,84	21 803	45 603	61 649	68 804	130 453	16 885	12,9	150 218		

36 Landkreis Husum

Sitz der Kreisverwaltung: Husum, Stadt

**AG:** Bredstedt f.d. Gem. 111, 114, 116, 118, 120 bis 123, 126, 127, 133, 142, 143, 145, 147, 151, 159, 166, 168, 172, Wyk auf Föhr f.d. Gem. 128, 144, Husum f. übr. Gem.; **LG:** Flensburg; **OLG:** Schleswig; **Arg:** Husum; **SG:** Schleswig; **VG:** Schleswig-Holstein; **AA:** Flensburg; **FA:** Husum; **OFD:** Kiel; **ZA:** Wyk auf Föhr f.d. Gem. 144, Husum f. übr. Gem.; **HZA:** Husum; **HK:** Flensburg; **luHK:** zu Flensburg; **OPD:** Kiel; **StA:** Breklum f. d. Gem. 114, 122, 133, 147, 166, 168, 172, Drelsdorf f.d. Gem. 111, 118, 123, Hattstedt f.d. Gem. 115, 130, 131, 136, 153, 177, Joldelund f.d. Gem. 126, 127, 142, 143, Mildstedt f.d. Gem. 141, 148, 152, 158, 160, 170, Nordstrand f.d. Gem. 124, 149, Ostfeld f.d. Gem. 154, 174, 176, Schwabstedt f.d. Gem. 125, 134, 138, 157, 162, 163, 169, 175, Schwesing (i. Wester Ohrstedt) f.d. Gem. 112, 113, 132, 140, 155, 164, 173, Viöl f.d. Gem. 117, 119, 129, 137, 146, 150, 167, 171, übr. Gemeinden bilden jeweils einen eigenen Standesamtsbezirk; **OKI:** A f.d. Gem. 128, 135, 139, 144, 156, Anlagen d. Bundeswehr i.d. Gem. 140, 164, Hallig Nordstrandischmoor d. Gem. 149, B f. übr. Gem. u. übr. Teile d. Gem. 140, 149, 164; **BWKr:** I.

**Ämter u. zugeh. Gem.:** Bohmstedt 111, 118, 123, Breklum 114, 122, 133, 147, 166, 168, 172, Hattstedt 115, 130, 131, 136, 153, 161, 177, Joldelund 126, 127, 142, 143, Langenhorn 116, 145, 151, Mildstedt 141, 148, 152, 158, 160, 165, 170, Nordstrand 124, 149, Ostfeld 154, 174, 176, Pellworm 128, 135, 144, 156, Schwabstedt 125, 134, 138, 157, 162, 163, 169, 175, Viöl 117, 119, 129, 137, 146, 150, 167, 171, Wester Ohrstedt 112, 113, 132, 140, 155, 164, 173.

Ahrenshöft .....	8,62	92	118	191	187	378	171	45,2	569	111	2251
Ahrenviöl .....	9,91	94	110	208	200	408	194	47,5	479	112	2251
Ahrenviölfeld .....	7,27	49	60	118	119	237	125	52,7	370	113	2251
Almdorf .....	5,44	86	113	171	190	361	112	31,0	477	114	2251
Arlewatt .....	5,69	57	71	116	116	232	107	46,1	301	115	2251
Bargum .....	17,22	155	187	329	307	636	268	42,1	1 084	116	2251
Behrendorf .....	15,25	100	114	245	224	469	278	59,3	742	117	2251
Bohmstedt .....	13,40	150	193	308	332	640	262	40,9	927	118	2251
Bondelum .....	9,19	34	39	86	85	171	98	57,3	281	119	2251
Bordelum .....	34,72	408	476	814	824	1 638	612	37,4	2 220	120	2251
Bredstedt, Stadt .....	9,93	909	1 459	1 876	2 241	4 117	181	4,4	5 347	121	2257
Breklum .....	10,06	306	455	671	794	1 465	233	15,9	1 690	122	2257

Gemeinde	Fläche	Be- wohnte Gebäude	Haus- halte	Wohnbevölkerung am						Stat. Kenn- ziffer der Ge- meinde	Post- leit- zahl
				6.6.1961					13.9.1950		
				männ- lich	weib- lich	ins- gesamt	dar. land- u. forst- wirtschaftliche Bevölkerung	ins- gesamt			
				qkm	Anzahl				%		
Dreisdorf	17,65	193	231	451	460	911	424	46,5	1 206	123	2251
Elisabeth-Sophien-Koog	5,19	15	15	38	30	68	44	64,7	158	124	2251
Fresendelf	2,60	25	30	50	41	91	49	53,8	177	125	2251
Goldbek	10,18	62	73	163	156	319	175	54,9	420	126	2251
Goldelund	12,00	74	87	177	170	347	197	56,8	466	127	2251
Gröde	2,78	6	5	5	9	14	10	71,4	22	128	2251
Haselund	12,78	118	152	300	310	610	302	49,5	752	129	2251
Hattstedt	7,01	268	380	561	582	1 143	242	21,2	1 420	130	2251
Hattstedtermarsch	23,10	98	112	202	203	405	236	58,3	596	131	2251
Hochviöl	4,15	15	16	34	26	60	44	73,3	108	132	2251
Högel	16,29	102	121	221	215	436	237	54,4	590	133	2251
Hollbüllhuus	5,36	24	24	40	39	79	56	70,9	160	134	2251
Hooge	5,92	49	47	74	89	163	95	58,3	188	135	2251
Horstedt	11,70	94	138	221	224	445	207	46,5	609	136	2251
Hoxtrup	4,87	28	29	61	61	122	79	64,8	182	137	2251
Hude	3,55	59	72	104	120	224	101	45,1	348	138	2251
Husum, Stadt	17,53	3 865	8 286	11 368	12 436	23 804	546	2,3	24 858	139	225
Immenstedt	14,86	109	135	227	230	457	170	37,2	681	140	2251
Ipernstedt	3,03	14	13	28	24	52	38	73,1	109	141	2251
Joldelund	19,14	116	160	302	281	583	310	53,2	831	142	2251
Kolkerheide	2,14	17	23	35	34	69	49	71,0	100	143	2251
Langeneß	10,99	69	73	120	116	236	100	42,4	295	144	2251
Langenhorn	47,47	550	674	1 055	1 105	2 160	656	30,4	2 834	145	2255
Löwenstedt	19,60	125	146	290	290	580	302	52,1	879	146	2251
Lütjenholm	10,78	70	84	152	153	305	170	55,7	515	147	2251
Milstedt	5,68	198	259	444	453	897	150	16,7	978	148	2251
Nordstrand	44,91	724	887	1 497	1 580	3 077	751	24,4	3 840	149	2251
Norstedt	13,48	81	95	206	203	409	269	65,8	551	150	2251
Ockholm	11,72	123	137	263	257	520	220	42,3	600	151	2251
Oldersbek	10,82	99	118	222	213	435	258	59,3	594	152	2251
Olderup	9,94	80	89	165	177	342	191	55,8	543	153	2251
Ostenfeld (Kreis Husum)	27,62	216	303	465	513	978	369	37,7	1 620	154	2251
Oster Ohrstedt	11,30	93	116	190	194	384	162	42,2	646	155	2251
Pellworm	37,10	496	554	845	887	1 732	666	38,5	2 058	156	2251
Ramstedt	5,42	93	108	145	161	306	110	35,9	478	157	2251
Rantrum	10,68	206	270	443	458	901	288	32,0	1 262	158	2251
Reußenköge	36,54	122	134	319	267	586	407	69,5	1 022	159	2257
Rosendahl	3,03	37	44	76	70	146	70	47,9	274	160	225
Schobüll	7,44	223	276	429	477	906	140	15,5	927	161	2251
Schwabstedt	9,66	219	328	431	535	966	162	16,8	1 258	162	2251
Schwabstedter Wester- koog	4,63	12	11	18	23	41	34	82,9	60	163	2251
Schwesing	15,63	116	152	264	265	529	221	41,8	907	164	2251
Simonsberg	15,38	157	174	314	302	616	257	41,7	885	165	2251
Sönnebüll	4,12	48	57	96	95	191	107	56,0	260	166	2257
Sollwitt	11,00	63	69	147	152	299	176	58,9	421	167	2251
Struckum	8,90	149	184	284	319	603	141	23,4	916	168	2251
Süderhöft	2,60	6	10	16	18	34	19	55,9	62	169	2251
Südermarsch	30,74	39	50	93	76	169	93	55,0	206	170	225
Viöl	9,93	182	244	387	402	789	213	27,0	977	171	2251
Vollstedt	6,18	35	43	73	87	160	111	69,4	251	172	2257
Wester Ohrstedt	18,53	169	218	356	367	723	297	41,1	1 127	173	2251
Winnert	18,87	155	196	341	364	705	322	45,7	1 160	174	2251
Wisch	3,05	33	33	56	57	113	49	43,4	164	175	2251
Wittbek	19,88	152	197	359	352	711	359	50,5	1 147	176	2251
Wobbenbüll	1,69	54	69	131	107	238	78	32,8	261	177	2251
Zusammen	853,81	12 985	19 946	30 487	32 454	62 941	14 170	22,5	78 446		

37 Landkreis Norderdithmarschen

Sitz der Kreisverwaltung: Heide, Stadt

AG: Friedrichstadt f.d. Gem. 123, 138, 139, 143, 153, 155, Wesselburen f.d. Gem. 114, 115, 125, 126, 127, 129, 132, 135, 144, 145, 149, 154, 159.  
162, 163, 169, 172, 175, 176, 177, 180, Heide f. übr. Gem.; LG: Flensburg; OLG: Schleswig; ArG: Heide; SG: Itzehoe; VG: Schleswig-Holstein;



01 Schleswig-Holstein

1  
37

Gemeinde	Fläche	Be- wohnte Gebäude	Haus- halte	Wohnbevölkerung am					Stat. Kenn- ziffer der Ge- meinde	Post- leit- zahl
				6.6.1961				13.9.1950		
				männ- lich	weib- lich	ins- gesamt	dar. land- u. forst- wirtschaftliche Bevölkerung	ins- gesamt		
	qkm	Anzahl			%	Anzahl				

**AA, FA:** Heide; **OFD:** Kiel; **ZA:** Büsum f.d. Gem. 114, 115, 149, 169, 180, Heide f. übr. Gem.; **HZA:** Husum; **HK:** Flensburg; **luHK:** zu Flensburg; **OPD:** Kiel; **StA:** Büsum f.d. Gem. 114, 115, 127, 149, 169, 180, Delve f.d. Gem. 112, 117, 134, 160, Hemme f.d. Gem. 130, 136, Hennstedt f.d. Gem. 111, 119, 122, 124, 131, 137, 141, 146, 158, 164, 181, Lunden f.d. Gem. 123, 138, 139, 143, 153, 155, Norderwöhrden (i. Wöhrden) f.d. Gem. 120, 147, Pahlen f.d. Gem. 118, 151, 167, 168, Tellingstedt f.d. Gem. 116, 121, 133, 140, 142, 152, 156, 157, 166, 173, 174, 179, 182, Weddingstedt f.d. Gem. 113, 150, 161, 170, 171, 178, Wesselburen-Land (i. Wesselburen) f.d. Gem. 125, 126, 129, 132, 135, 145, 154, 159, 162, 163, 172, 176, 177, übr. Gem. bilden jeweils einen eigenen Standesamtsbezirk; **OKI:** A f.d. Gem. 114, 128, B f. übr. Gem.; **BWK:** 4.

**Kirchspielslandgem. u. zugeh. Gem.:** Büsum 114, 115, 127, 149, 169, 180, Delve 112, 117, 134, 160, Hemme 130, 136, Hennstedt 111, 119, 122, 124, 131, 137, 141, 146, 158, 164, 181, Lunden 123, 138, 139, 143, 153, 155, Norderwöhrden 120, 147, Tellingstedt 116, 118, 121, 133, 140, 142, 151, 152, 156, 157, 166, 167, 168, 173, 174, 179, 182, Weddingstedt 113, 150, 161, 170, 171, 178, Wesselburen 125, 126, 129, 132, 135, 145, 154, 159, 162, 163, 172, 176, 177.

Barkenholm . . . . .	5,08	51	64	114	119	233	106	45,5	356	111	2241
Bergewöhrden . . . . .	2,64	10	11	23	24	47	37	78,7	84	112	2246
Borgholz . . . . .	3,56	39	46	73	85	158	58	36,7	257	113	2241
Büsum . . . . .	8,16	911	1 431	2 015	2 194	4 209	564	13,4	4 759	114	2242
Büsumer Deichhausen . .	2,72	45	52	79	113	192	46	24,0	227	115	2242
Dellstedt . . . . .	21,74	166	218	350	390	740	332	44,9	1 255	116	2241
Delve . . . . .	11,87	156	192	295	324	619	167	27,0	898	117	2241
Dörpling . . . . .	7,79	126	161	268	292	560	166	29,6	784	118	2241
Fedderingen . . . . .	9,65	68	75	134	151	285	175	61,4	476	119	2241
Friedrichsgabekoog . . .	7,39	22	42	78	74	152	97	63,8	271	120	2241
Gaushorn . . . . .	6,45	50	59	93	98	191	86	45,0	353	121	2241
Glüsing . . . . .	4,68	32	38	64	60	124	76	61,3	267	122	2241
Groven . . . . .	8,00	44	53	95	90	185	94	50,8	382	123	2241
Hägen . . . . .	2,85	16	19	39	38	77	50	64,9	170	124	2241
Haferwisch-Poppenwurth	4,92	33	46	64	67	131	84	64,1	275	125	2241
Hassenbüttel . . . . .	1,68	15	18	30	29	59	27	45,8	109	126	2241
Hedwigenkoog . . . . .	16,35	85	106	201	216	417	202	48,4	1 349	127	2241
Heide, Stadt . . . . .	18,47	3 505	7 451	8 783	11 200	19 983	295	1,5	22 169	128	224
Hellschen-Heringsand- Unterschaar . . . . .	6,75	54	63	111	110	221	137	62,0	348	129	2241
Hemme . . . . .	16,39	187	253	381	415	796	280	35,2	1 286	130	2241
Hennstedt . . . . .	21,90	411	593	878	964	1 842	414	22,5	2 651	131	2246
Hillgroven . . . . .	3,61	39	40	75	69	144	80	55,6	286	132	2241
Hövede . . . . .	2,88	17	25	53	41	94	55	58,5	157	133	2241
Hollingstedt . . . . .	9,70	83	103	166	173	339	174	51,3	600	134	2241
Jarrenwisch-Hödienwisch	5,00	38	50	87	91	178	93	52,2	303	135	2241
Karolinenkoog . . . . .	13,02	55	69	151	130	281	158	56,2	461	136	2241
Kleve . . . . .	12,65	119	139	214	221	435	202	46,4	736	137	2241*
Krempel . . . . .	4,93	110	142	244	230	474	130	27,4	549	138	2247
Lehe . . . . .	18,41	222	301	396	467	863	245	28,4	1 240	139	2247
Lendern . . . . .	4,54	21	24	50	58	108	77	71,3	258	140	2245
Linden . . . . .	11,59	168	214	340	365	705	297	42,1	1 105	141	2241
Lüdersbüttel . . . . .	5,37	28	34	77	68	145	110	75,9	315	142	2241
Lunden . . . . .	4,54	451	839	988	1 272	2 260	119	5,3	3 150	143	2247
Neuenkirchen . . . . .	25,14	289	388	596	631	1 227	423	34,5	1 934	144	2241
Norddeich . . . . .	6,90	113	152	246	259	505	181	35,8	777	145	2241
Norderheistedt . . . . .	4,29	28	39	63	62	125	55	44,0	200	146	2241
Norderwöhrden . . . . .	18,44	106	133	238	234	472	278	58,9	844	147	2244
Österdeichstrich . . . . .	4,63	50	63	122	101	223	137	61,4	351	149	2242
Ostrohe . . . . .	6,71	124	169	287	318	605	123	20,3	425	150	2241
Pahlen . . . . .	10,81	221	309	459	541	1 000	182	18,2	1 689	151	2241
Rederstall . . . . .	4,10	43	48	90	91	181	105	58,0	344	152	2241
Rehm-Flehde-Bargen . .	14,76	148	175	289	273	562	188	33,5	957	153	2241
Reinsbüttel . . . . .	6,80	93	131	196	215	411	158	38,4	663	154	2241
Sankt Annen . . . . .	15,13	105	120	216	215	431	198	45,9	659	155	2241*
Schalkholz . . . . .	12,50	113	145	260	274	534	253	47,4	793	156	2241
Schelrade . . . . .	4,65	37	40	75	69	144	71	49,3	308	157	2245
Schlichting . . . . .	12,49	86	103	185	195	380	205	53,9	592	158	2241
Schülz . . . . .	9,27	160	216	334	321	655	335	51,1	1 153	159	2241
Schwienshusen . . . . .	4,01	36	45	83	88	171	85	49,7	247	160	2241
Stelle-Wittenwurth . . .	10,70	118	152	243	260	503	199	39,6	778	161	2241
Strübbel . . . . .	4,39	45	50	87	74	161	68	42,2	317	162	2241

Gemeinde	Fläche	Be- wohnte Gebäude	Haus- halte	Wohnbevölkerung am						Stat. Kenn- ziffer der Ge- meinde	Post- leit- zahl
				6.6.1961					13.9.1950		
				männ- lich	weib- lich	ins- gesamt	dar. land- u. forst- wirtschaftliche Bevölkerung	ins- gesamt			
	qkm	Anzahl				%	Anzahl				
Süderdeich . . . . .	6,60	108	144	205	217	422	123	29,1	797	163	2244
Süderheistedt . . . . .	5,55	88	123	196	203	399	138	34,6	649	164	2241
Süderholm . . . . .	13,43	151	237	334	358	692	190	27,5	1 009	165	2241
Tellingstedt . . . . .	16,99	375	586	836	950	1 786	327	18,3	2 713	166	2245
Tielenhemme . . . . .	12,69	47	49	102	116	218	151	69,3	293	167	2241
Wallen . . . . .	1,87	13	15	32	32	64	43	67,2	104	168	2241
Warwerort . . . . .	2,18	34	35	69	78	147	69	46,9	206	169	2242
Weddinghusen . . . . .	3,04	79	104	169	169	338	54	16,0	302	170	2241
Weddingstedt . . . . .	11,29	239	333	523	584	1 107	189	17,1	1 308	171	2241
Wehren-Oken . . . . .	4,26	23	26	43	46	89	64	71,9	249	172	2241
Wellerhoop . . . . .	1,67	10	15	20	27	47	31	66,0	105	173	2245
Welmbüttel . . . . .	7,60	72	94	136	157	293	95	32,4	492	174	2241
Wesselburen, Stadt . . .	5,17	798	1 304	1 586	2 006	3 592	432	12,0	4 645	175	2244
Wesselburener Deich- hausen . . . . .	3,42	37	43	66	69	135	62	45,9	239	176	2241
Wesselburenerkoog . . .	16,06	69	82	157	152	309	203	65,7	554	177	2241
Wesseln . . . . .	3,77	109	144	211	228	439	94	21,4	441	178	2241
Westerborstel . . . . .	4,14	18	21	45	47	92	66	71,7	174	179	2245
Westerdeichstrich . . .	7,40	144	168	258	300	558	203	36,4	752	180	2242
Wiemerstedt . . . . .	5,08	33	38	73	82	155	111	71,6	286	181	2241
Wrohm . . . . .	11,44	165	221	355	380	735	261	35,5	1 301	182	2241
Zusammen . . .	604,66	11 904	19 231	26 494	30 660	57 154	11 383	19,9	77 536		

## 38 Landkreis Oldenburg (Holstein)

Sitz der Kreisverwaltung: Oldenburg (Holstein), Stadt

**AG:** Burg (Fehmarn) f.d. Gem. 112, 113, 115, 117, 131, 134, 138, Neustadt (Holstein) f.d. Gem. 111, 116, 118, 122, 124, 129, 130, 133, 136, 140, 141, 142, Oldenburg (Holstein) f. übr. Gem.; **LG:** Lübeck; **OLG:** Schleswig; **ArG, SG:** Lübeck; **VG:** Schleswig-Holstein; **AA:** Lübeck; **FA:** Oldenburg (Holstein); **OFD:** Kiel; **ZA:** Burgstaaken f.d. Gem. 112, 113, 115, 131, 134, Heiligenhafen f.d. Gem. 120, 121, 123, 126, 127, 135, 137, 143, Orth auf Fehmarn f.d. Gem. 117, 138, Neustadt (Holstein) f. übr. Gem.; **HZA:** Lübeck-West; **HK:** Lübeck; **luHK:** zu Lübeck; **OPD:** Kiel; **StA:** Bannesdorf [f. Burg (Fehmarn)] f.d. Gem. 113, 134, Cismar f.d. Gem. 116, 130, Grube f.d. Gem. 118, 124, 139, Landkirchen f.d. Gem. 112, 131, Lensahn f.d. Gem. 114, 119, 125, 128, 132, 133, Oldenburg (Holstein) f.d. Gem. 120, 137, Petersdorf (Fehmarn) f.d. Gem. 117, 138, Schönwalde am Bungsberg f.d. Gem. 129, 141, Sierksdorf [i. Neustadt (Holstein)] f.d. Gem. 111, 142, übr. Gem. bilden jeweils einen eigenen Standesamtsbezirk; **OKI:** A f.d. Gem. 126, 136, 137, B f. übr. Gem.; **BWK:** 8.

**Ämter u. zugeh. Gem.:** Bannesdorf 113, 134, Cismar 116, 130, Grube 118, 124, 139, Landkirchen 112, 131, Lensahn-Land 114, 119, 125, 128, 133, Petersdorf 117, 138, Schönwalde 129, 141, Sierksdorf 111, 142.

Altenkrempe .....	36,64	208	378	656	652	1 308	654	50,0	1 903	111	2431
Avendorf .....	15,17	192	258	474	415	889	274	30,8	1 280	112	2449
Bannesdorf .....	35,13	280	380	677	636	1 313	574	43,7	2 449	113	2449
Beschendorf .....	8,54	107	172	285	287	572	186	32,5	771	114	2431
Burg (Fehmarn), Stadt ..	14,43	966	1 768	2 088	2 533	4 621	390	8,4	6 049	115	2448
Cismar .....	29,28	350	550	798	899	1 697	589	34,7	2 549	116	2434
Dänschendorf .....	27,20	191	221	366	381	747	355	47,5	1 371	117	2449
Dahme .....	9,05	323	423	568	771	1 339	139	10,4	2 123	118	2435
Damlos .....	9,34	116	193	288	334	622	183	29,4	882	119	2431*
Göhl .....	21,17	194	323	503	559	1 062	414	39,0	1 650	120	2441
Gremersdorf .....	45,79	308	494	853	855	1 708	881	51,6	2 703	121	2441
Grömitz .....	21,52	748	1 098	1 666	2 115	3 781	397	10,5	3 857	122	2433
Großenbrode .....	20,36	311	589	968	952	1 920	320	16,7	2 347	123	2443
Grube .....	20,16	247	384	555	625	1 180	345	29,2	1 828	124	2431*
Harmsdorf .....	17,82	137	241	411	431	842	337	40,0	1 249	125	2431
Heiligenhafen, Stadt ..	18,13	1 159	2 633	4 127	4 736	8 863	554	6,3	9 243	126	2447
Heringsdorf .....	29,42	238	390	654	648	1 302	583	44,8	2 021	127	2444
Kabelhorst .....	5,74	76	117	196	197	393	131	33,3	595	128	2432
Kasseedorf .....	33,74	219	348	578	597	1 175	581	49,4	1 667	129	2421*
Kellenhusen (Ostsee) ..	8,30	246	335	460	660	1 120	92	8,2	1 563	130	2436
Landkirchen .....	36,94	406	537	883	937	1 820	629	34,6	2 808	131	2449
Lensahn .....	27,83	712	1 354	1 807	2 142	3 949	549	13,9	4 566	132	2432
Manhagen .....	9,64	87	124	213	210	423	163	38,5	653	133	2432
Meeschendorf (Fehmarn)	25,14	204	270	476	490	966	435	45,0	1 434	134	2449
Neukirchen .....	28,56	224	385	660	686	1 346	540	40,1	2 112	135	2442

01 Schleswig-Holstein

1

38, 39

Gemeinde	Fläche	Be- wohnte Gebäude	Haus- halte	Wohnbevölkerung am						Stat. Kenn- ziffer der Ge- meinde	Post- leit- zahl
				6.6.1961					13.9.1950		
				männ- lich	weib- lich	ins- gesamt	dar. land- u. forst- wirtschaftliche Bevölkerung	ins- gesamt			
	qkm	Anzahl					%	Anzahl			
Neustadt in Holstein, Stadt .....	19,59	1 815	4 487	7 232	7 234	14 466	391	2,7	15 102	136	243
Oldenburg (Holstein), Stadt .....	39,50	1 341	3 064	4 564	4 774	9 338	526	5,6	9 665	137	244 *
Petersdorf (Fehmarn) ..	31,11	453	619	838	968	1 806	498	27,6	3 070	138	2449
Riepsdorf .....	25,34	223	320	569	549	1 118	481	43,0	1 499	139	2431
Schashagen .....	41,53	325	532	975	973	1 948	808	41,5	2 756	140	2431
Schönwalde am Bungs- berg .....	39,06	371	627	991	1 054	2 045	645	31,5	2 611	141	2431
Sierksdorf .....	19,57	292	401	588	655	1 243	447	36,0	1 639	142	2409*
Wangels .....	67,13	480	760	1 325	1 280	2 605	1 240	47,6	3 541	143	2431*
Zusammen ...	837,88	13 549	24 775	38 292	41 235	79 527	15 331	19,3	99 556		

39 Landkreis Pinneberg

Sitz der Kreisverwaltung: Pinneberg, Stadt

**AG:** Elmshorn f.d. Gem. 125, 140, 141, 142, 144, 153, 157, 158, Pinneberg f.d. Gem. 111, 115, 119, 122, 123, 126(1), 127(1), 130, 133(1), 164, 143, 150, 151, 152, 155, 156, 159, Uetersen f.d. Gem. 128, 131, 132, 135, 136, 147, 148, 161, Wedel f.d. Gem. 138, 139, 162, Rantzaup (in Barmstedt) f. Übr. Gem.; **LG:** Itzehoe; **OLG:** Schleswig; **ArG:** Elmshorn; **SG:** Itzehoe; **VG:** Schleswig-Holstein; **AA, FA:** Elmshorn; **OFD:** Kiel; **ZA:** Cuxhaven f.d. Gem. 164, Pinneberg f.d. Gem. 111, 115, 119, 122, 123, 126, 127, 130, 133, 143, 150, 151, 152, 155, 156, 159, Uetersen f. d. Gem. 128, 131, 132, 135, 136, 147, 148, 157, 161, Wedel f.d. Gem. 138, 139, 162, Elmshorn f. Übr. Gem.; **HZA:** Hamburg-Jonas und Itzehoe; **HK:** Lübeck; **luHK:** zu Kiel; **OPD:** Hamburg f.d. Gem. 126, 127, 156, 162, 164, Kiel f. Übr. Gem.; **StA:** Bönningstedt f.d. Gem. 115, 122, 123, 133, Elmshorn-Land (i. Elmshorn) f.d. Gem. 140, 141, 142, 153, 158, Haseldorf f.d. Gem. 131, 132, 138, Hörnerkirchen f.d. Gem. 116, 117, 120, 149, 163, Moorrege f.d. Gem. 128, 135, 136, 139, 147, 148, Pinneberg-Land (i. Pinneberg) f.d. Gem. 119, 143, 151, 159, Rantzaup (i. Barmstedt) f.d. Gem. 113, 114, 118, 121, 124, 129, 134, 137, 145, 146, Seestermühe f.d. Gem. 144, 157, Übr. Gem. bilden jeweils einen eigenen Standesamtsbezirk; **OKI:** S f.d. Gem. 127, 164, 150, 162 u. Anlagen d. Bundeswehr i.d. Gem. 111, A f.d. Gem. 115, 125, 126, 130, 152, 155, 156, 160 u. Funk-sendestelle Elmshorn i. Sparrieshoop (Dorf) d. Gem. 141 sowie d. von d. Gem. Elmshorn, Stadt eingemeindete Teil i.d. Gem. 142, B f. Übr. Gem. u. Übr. Teile d. Gem. 111, 141, 142; **BWKr:** 12.

**Ämter u. zugeh. Gem.:** Bönningstedt 115, 122, 123, 133, Elmshorn-Land 140, 141, 142, 144, 153, 157, 158, Haseldorf 131, 132, 138, Hörnerkir-chen 116, 117, 120, 149, 163, Moorrege 128, 135, 136, 139, 147, 148, Pinneberg-Land 119, 143, 151, 159, Rantzaup 113, 114, 118, 121, 124, 129, 134, 137, 145, 146.

Appen .....	20,29	388	820	3 168	1 268	4 436	605	13,6	3 273	111	2081
Barmstedt, Stadt .....	17,14	1 230	2 839	3 646	4 275	7 921	528	6,7	8 896	112	2202
Bevern .....	8,06	97	131	233	249	482	243	50,4	772	113	2201
Bilsen .....	6,20	82	131	222	241	463	147	31,7	591	114	2081
Bönningstedt .....	12,05	341	666	922	1 011	1 933	227	11,7	1 962	115	2081
Bokel .....	16,03	101	138	239	239	478	252	52,7	797	116	2201
Bokelseß .....	5,15	16	26	36	40	76	46	60,5	185	117	2201
Bokholt-Hanredder ...	8,56	154	292	436	556	992	224	22,6	1 453	118	2201
Borstel-Hohenraden ..	14,88	227	356	620	609	1 229	369	30,0	1 431	119	2081
Brande-Hörnerkirchen .	8,00	182	294	412	447	859	166	19,3	1 333	120	2201
Bullenkuhlen .....	3,94	64	92	163	176	339	145	42,8	536	121	2201
Egenbüttel .....	4,45	319	529	764	813	1 577	220	14,0	1 312	122	2081
Ellerbek .....	9,10	402	683	1 011	1 076	2 087	341	16,3	1 548	123	2081
Ellerhoop .....	10,80	178	288	453	464	917	331	36,1	1 275	124	2201
Elmshorn, Stadt .....	17,92	4 692	12 978	16 143	18 819	34 962	1 179	3,4	36 186	125	22
Friedrichsgabe .....	9,45	853	1 554	2 238	2 364	4 602	189	4,1	2 448	126	2
Garstedt .....	23,35	2 188	4 635	6 058	6 817	12 875	393	3,1	9 189	127	2
Groß Nordende .....	5,64	69	134	196	230	426	87	20,4	662	128	2082
Groß Offenseth .....	10,56	63	95	210	183	393	211	53,7	668	129	2201
Halstenbek .....	12,58	1 303	2 615	3 469	3 868	7 337	1 105	15,1	6 514	130	2083
Haselau .....	19,01	187	291	455	486	941	257	27,3	1 356	131	2081
Haseldorf .....	18,10	250	424	664	725	1 389	291	21,0	1 953	132	2081
Hasloh .....	11,07	339	559	896	902	1 798	295	16,4	1 785	133	2081
Heede .....	15,48	118	167	312	286	598	259	43,3	936	134	2201
Heidgraben .....	5,37	226	396	574	628	1 202	208	17,3	1 291	135	2082
Heist .....	9,96	223	387	596	638	1 234	264	21,4	1 421	136	2081
Helgoland .....	1,64	295	526	889	929	1 818	28	1,5	—	164	2192
Hemdingen .....	16,42	205	275	499	486	985	386	39,2	1 486	137	2081
Hetlingen .....	24,03	157	269	399	405	804	147	18,3	1 145	138	2081
Holm .....	16,05	257	469	730	735	1 465	285	19,5	1 530	139	2081*
Klein Nordende .....	12,39	345	608	916	992	1 908	271	14,2	1 931	140	22
Klein Offenseth .....	16,92	263	454	759	801	1 560	521	33,4	1 826	141	2201

1) Mit Wirkung vom 1. 5. 1962 in den neugebildeten AG-Bezirk Garstedt eingegliedert.

Gemeinde	Fläche	Be- wohnte Gebäude	Haus- halte	Wohnbevölkerung am						Stat. Kenn- ziffer der Ge- meinde	Post- leit- zahl
				6.6.1961				13.9.1950			
				männ- lich	weib- lich	ins- gesamt	dar. land- u. forst- wirtschaftliche Bevölkerung	ins- gesamt			
	qkm	Anzahl				%	Anzahl				
Kölln-Reisiek . . . . .	7,07	230	425	601	661	1 262	316	25,0	1 517	142	2201
Kummerfeld . . . . .	6,50	147	288	486	515	1 001	182	18,2	1 344	143	208
Kurzenmoor . . . . .	11,91	137	226	396	357	753	233	30,9	1 105	144	220
Langeln . . . . .	10,29	81	100	180	212	392	180	45,9	622	145	2081
Lutzhorn . . . . .	21,71	141	202	381	373	754	377	50,0	1 195	146	2201
Moorrege . . . . .	10,76	591	1 049	1 542	1 678	3 220	270	8,4	3 023	147	2082
Neuendeich . . . . .	8,52	96	141	235	242	477	180	37,7	888	148	2082*
Osterhorn . . . . .	6,38	52	78	135	132	267	103	38,6	455	149	2201*
Pinneberg, Stadt . . . . .	21,53	3 985	9 985	13 380	15 017	28 397	938	3,3	26 426	150	208
Prisdorf . . . . .	5,23	226	424	683	806	1 489	181	12,2	1 582	151	2081
Quickborn . . . . .	43,21	1 667	3 187	4 549	4 888	9 437	693	7,3	8 104	152	2085
Raa-Besenbek . . . . .	12,98	126	203	334	359	693	220	31,7	858	153	22
Rellingen . . . . .	8,74	1 188	2 410	3 184	3 653	6 837	1 043	15,3	6 894	155	2084
Schenefeld . . . . .	9,99	1 484	3 038	4 295	4 539	8 834	338	3,8	5 844	156	2
Seestermühe . . . . .	22,88	166	250	389	406	795	205	25,8	1 155	157	2201
Seeth-Ekholdt . . . . .	8,09	96	154	239	263	502	193	38,4	734	158	2201
Tangstedt . . . . .	12,52	166	268	437	416	853	319	37,4	1 244	159	2081
Tornesch . . . . .	20,96	1 200	2 308	3 181	3 505	6 686	579	8,7	6 189	160	2082
Uetersen, Stadt . . . . .	11,11	2 335	5 686	7 497	8 535	16 032	314	2,0	15 442	161	2082
Wedel, Stadt . . . . .	33,82	3 158	9 051	11 709	13 242	24 951	741	3,0	16 417	162	2
Westerhorn . . . . .	9,36	162	276	461	450	911	176	19,3	1 124	163	2201
Zusammen . . .	694,12	33 248	73 870	102 622	112 007	214 629	18 001	8,4	199 853		

41 Landkreis Plön  
Sitz der Kreisverwaltung: Plön, Stadt

AG: Bordesholm f.d. Gem. 116, 118, 122, 124, 133, 137, 138, 167, 185, 190, 211, 212, Kiel f.d. Gem. 121, 139, 149, 150, 163, 164, 165, 171, 187, 193, 207, Lütjenburg f.d. Gem. 117, 134, 140, 141, 143, 147, 148, 151, 152, 156, 160, 170, 172, 195, 196, 201, 206, Neumünster f.d. Gem. 119, 186, 202, Plön f.d. Gem. 111, 114, 120, 125, 126, 127, 129, 135, 145, 157, 166, 168, 174, 182, 184, 188, 194, 199, 204, 209, Preetz f.d. Gem. 112, 128, 136, 144, 146, 154, 158, 159, 162, 169, 175, 176, 179, 181, 183, 189, 203, 205, Schönberg (Holstein) f. übr. Gem.; LG: Kiel; OL: Schleswig; ArG: Neumünster f.d. Gem. 114, 119, 122, 124, 126, 137, 138, 167, 185, 186, 188, 190, 199, 202, 204, Kiel f. übr. Gem.; SG: Schleswig; VG: Schleswig-Holstein; AA: Neumünster f.d. Gem. 114, 116, 119, 122, 124, 126, 137, 138, 167, 185, 186, 188, 190, 199, 202, 204, Kiel f. übr. Gem.; FA: Kiel-Süd f.d. Gem. 118, 121, 133, 139, 149, 150, 163, 164, 165, 171, 211, 193, 212, 207, Neumünster f.d. Gem. 116, 119, 122, 124, 137, 138, 167, 185, 186, 190, 202, Plön f. übr. Gem.; OFD: Kiel; ZA: Neumünster f.d. Gem. 111, 112, 114, 116, 119, 122, 124, 126, 127, 137, 138, 145, 146, 159, 167, 168, 169, 176, 185, 186, 188, 190, 199, 202, 204, 205, Kiel f. übr. Gem.; HZA: Kiel; HK: Lübeck; LuHK: zu Kiel; OPD: Kiel; StA: Ascheberg f.d. Gem. 111, 127, 145, 168, Bokhorst f.d. Gem. 119, 138, 186, 190, 202, Brügge f.d. Gem. 116, 124, 137, 167, 185, Flintbek f.d. Gem. 118, 133, 211, 212, Giekau f.d. Gem. 134, 148, 152, 201, Kirchbarkau f.d. Gem. 112, 121, 122, 136, 144, 146, 150, 205, Lütjenburg f.d. Gem. 143, 160, 172, 195, 206, Lütjenburg-Land (i. Lütjenburg) f.d. Gem. 117, 125, 140, 141, 147, 151, 170, Moorsee (i. Poppenbrügge) f.d. Gem. 163, 165, 187, 207, Plön-Land (i. Plön) f.d. Gem. 120, 129, 135, 157, 182, 184, 194, 209, Preetz-Land (i. Preetz) f.d. Gem. 154, 158, 159, 169, 175, 176, 181, 183, 189, 203, Probstei-Ost (i. Schönberg) f.d. Gem. 113, 115, 132, 142, 210, 153, 197, 213, Probstei-West (i. Probsteierhagen) f.d. Gem. 123, 130, 161, 173, 177, 180, 198, 208, Schönkirchen f.d. Gem. 164, 171, 193, Selent/Schlesien (i. Selent) f.d. Gem. 128, 131, 156, 162, 166, 178, 191, 196, 200, Wankendorf f.d. Gem. 114, 126, 188, 199, 204; OKI: S f.d. Anlagen d. Bundeswehr i.d. Gem. 139 u. 155, A f.d. Gem. 139 ohne Anlagen d. Bundeswehr, 164, 172, 174, 179, B f. übr. Gem. u. übr. Teile d. Gem. 155; BWK: 7.

Ämter u. zugeh. Gem.: Ascheberg 111, 127, 145, 168, Bokhorst 119, 138, 186, 190, 202, Brügge 116, 118, 124, 137, 167, 185, 211, 212, Giekau 134, 148, 152, 201, Kirchbarkau 112, 121, 122, 136, 144, 146, 150, 159, 169, 176, 205, Lütjenburg-Land 117, 125, 140, 141, 147, 151, 170, Moorsee 163, 165, 187, 207, Panker 143, 172, 195, 206, Plön-Land 120, 129, 135, 157, 182, 184, 194, 209, Preetz-Land 154, 158, 175, 181, 183, 189, 203, Probstei-Ost 113, 115, 132, 142, 210, 153, 197, 213, Probstei-West 123, 130, 161, 173, 177, 180, 198, 208, Schönkirchen 164, 171, 193, Selent/Schlesien 128, 131, 156, 162, 166, 178, 191, 196, 200, Wankendorf 114, 126, 188, 199, 204.

Ascheberg . . . . .	20,99	471	810	1 132	1 268	2 400	260	10,8	3 241	111	2323
Barmissen . . . . .	5,15	36	50	84	85	169	70	41,4	308	112	2309
Barsbek . . . . .	8,74	103	162	224	250	474	145	30,6	755	113	2301
Belau . . . . .	14,88	88	150	229	228	457	247	54,0	685	114	2321*
Benndorf . . . . .	4,41	54	81	118	135	253	112	44,3	388	115	2301
Bissee . . . . .	9,27	36	50	91	90	181	108	59,7	319	116	2309
Blekendorf . . . . .	38,30	348	505	830	897	1 727	772	44,7	2 337	117	2321
Bönnhusen . . . . .	5,29	45	67	119	127	246	74	30,1	329	118	2302*
Bönebüttel . . . . .	20,40	185	304	478	523	1 001	252	25,2	1 124	119	2351
Bösdorf . . . . .	21,09	211	321	507	606	1 113	333	29,9	1 520	120	2321
Boksee . . . . .	5,52	48	65	108	111	219	84	38,4	507	121	2302
Bothkamp . . . . .	13,81	65	91	191	223	414	222	53,6	638	122	2309
Brodersdorf . . . . .	3,63	46	95	145	150	295	74	25,1	387	123	2301
Brügge . . . . .	7,85	143	241	365	368	733	138	18,8	919	124	2351
Dannau . . . . .	9,12	88	114	175	201	376	156	41,5	647	125	2321
Depenau . . . . .	13,32	59	111	216	189	405	229	56,5	630	126	2321*

# 01 Schleswig-Holstein

1

41

Gemeinde	Fläche	Be- wohnte Gebäude	Haus- halte	Wohnbevölkerung am						Stat. Kenn- ziffer der Ge- meinde	Post- leit- zahl
				6.6.1961					13.9.1950		
				männ- lich	weib- lich	ins- gesamt	dar. land- u. forst- wirtschaftliche Bevölkerung	ins- gesamt			
									qkm		
Dersau . . . . .	7,46	123	184	262	303	565	148	26,2	805	127	2321
Dobersdorf . . . . .	21,96	113	194	344	343	687	283	41,2	873	128	2301
Dörnack . . . . .	4,31	44	61	103	105	208	71	34,1	300	129	2323
Fahren . . . . .	3,60	30	41	67	63	130	61	46,9	208	130	2301
Fargau . . . . .	15,74	73	94	168	147	315	191	60,6	684	131	2301
Fiefbergen . . . . .	5,80	68	129	185	208	393	109	27,7	606	132	2301
Flintbek . . . . .	17,57	708	1 313	1 984	2 225	4 209	270	6,4	5 223	133	2302
Giekau . . . . .	32,64	217	311	515	546	1 061	451	42,5	1 378	134	2321*
Grebin . . . . .	14,39	126	185	307	308	615	223	36,3	974	135	2321
Großbarkau . . . . .	2,93	23	30	56	51	107	53	49,5	168	136	2309
Groß Buchwald . . . . .	8,94	68	105	166	172	338	126	37,3	578	137	2351
Großharrie . . . . .	13,16	95	135	254	237	491	185	37,7	760	138	2351
Heikendorf . . . . .	14,64	985	2 123	2 849	3 143	5 992	651	10,9	5 297	139	2305
Helmstorf . . . . .	12,73	51	86	162	153	315	192	61,0	590	140	2322
Högsdorf . . . . .	10,93	92	125	212	222	434	243	56,0	563	141	2321*
Höhdorf . . . . .	5,63	62	93	145	147	292	90	30,8	494	142	2306
Hohenfelde . . . . .	10,51	120	163	304	261	565	211	37,3	613	143	2301
Honigsee . . . . .	11,27	71	95	176	156	332	183	55,1	464	144	2309
Kalübbe . . . . .	11,78	100	143	252	255	507	222	43,8	774	145	2321*
Kirchbarkau . . . . .	2,16	104	165	213	248	461	26	5,6	412	146	2309
Kirchnüchel . . . . .	10,09	57	87	135	141	276	175	63,4	468	147	2421
Klamp . . . . .	9,87	119	145	250	242	492	151	30,7	690	148	2322
Klausdorf . . . . .	6,46	587	1 145	1 599	1 673	3 272	134	4,1	2 277	149	2301
Klein Barkau . . . . .	4,19	47	68	110	101	211	62	29,4	401	150	2309
Kletkamp . . . . .	11,52	43	79	139	148	287	173	60,3	495	151	2321
Köhn . . . . .	13,15	94	108	215	207	422	262	62,1	516	152	2301*
Krokau . . . . .	4,43	42	71	118	128	246	124	50,4	400	210	2301
Krummbek . . . . .	5,50	63	100	172	171	343	135	39,4	475	153	2301
Kühren . . . . .	16,81	95	166	277	285	562	273	48,6	641	154	2309*
Laboe . . . . .	4,82	555	1 272	1 705	1 887	3 592	322	9,0	4 181	155	2304
Lammershagen . . . . .	26,44	69	128	213	210	423	242	57,2	860	156	2309
Lebrade . . . . .	18,59	100	163	306	291	597	272	45,6	790	157	2309
Lehmkuhlen . . . . .	31,22	218	373	598	610	1 208	566	46,9	1 452	158	2309
Löptin . . . . .	9,08	44	57	120	106	226	132	58,4	416	159	2309
Lütjenburg, Stadt . . . . .	6,15	703	1 615	1 989	2 398	4 387	102	2,3	4 629	160	2322
Lutterbek . . . . .	3,23	60	88	149	158	307	52	16,9	415	161	2301
Martensrade . . . . .	19,54	122	190	332	334	666	283	42,5	1 053	162	2309
Meimersdorf . . . . .	7,67	146	314	435	472	907	108	11,9	1 148	163	2301
Mönkeberg . . . . .	2,70	398	831	1 092	1 235	2 327	62	2,7	1 353	164	2301
Moorsee . . . . .	5,57	140	301	444	474	918	70	7,6	1 157	165	2301
Mucheln . . . . .	14,26	111	147	279	271	550	306	55,6	735	166	2309
Negenharrie . . . . .	12,43	70	103	172	170	342	151	44,2	571	167	2351
Nehnten . . . . .	22,04	52	73	129	132	261	197	75,5	505	168	2321
Nettelsee . . . . .	6,47	69	106	173	176	349	93	26,6	529	169	2309
Neudorf . . . . .	8,73	240	307	411	585	996	150	15,1	1 165	170	2322
Oppendorf . . . . .	12,79	103	168	306	315	621	235	37,8	933	171	23
Panker . . . . .	22,70	274	373	679	677	1 356	401	29,6	1 867	172	2321*
Passade . . . . .	4,32	43	75	133	125	258	72	27,9	355	173	2301
Plön, Stadt . . . . .	35,93	1 355	3 515	5 512	5 306	10 818	112	1,0	9 779	174	232
Pohnsdorf . . . . .	24,62	71	102	225	193	418	232	55,5	626	175	2309
Postfeld . . . . .	8,32	55	74	122	141	263	129	49,0	427	176	2309
Prasdorf . . . . .	4,77	56	95	166	169	335	120	35,8	478	177	2301
Pratjau . . . . .	7,79	65	89	151	162	313	175	55,9	350	178	2301
Preetz, Stadt . . . . .	14,39	2 083	4 560	5 852	6 911	12 763	254	2,0	12 218	179	2308
Probsteierhagen . . . . .	14,95	199	415	628	685	1 313	263	20,0	1 525	180	2301
Raisdorf . . . . .	11,02	467	1 026	1 435	1 704	3 139	203	6,5	1 855	181	2301
Rantzaу . . . . .	16,83	82	132	232	235	467	279	59,7	809	182	2321
Rastorf . . . . .	20,28	144	216	384	388	772	359	46,5	1 083	183	2309
Rathjensdorf . . . . .	12,58	83	120	218	224	442	217	49,1	514	184	2321
Reesdorf . . . . .	3,07	21	34	51	53	104	35	33,7	217	185	2301
Rendswühren . . . . .	19,40	138	181	347	350	697	380	54,5	970	186	2351
Rönne . . . . .	4,78	56	94	137	163	300	67	22,3	455	187	2301
Ruhwinkel . . . . .	13,85	166	269	430	450	880	328	37,3	1 189	188	2351

Gemeinde	Fläche	Be- wohnte Gebäude	Haus- halte	Wohnbevölkerung am						Stat. Kenn- ziffer der Ge- meinde	Post- leit- zahl
				6.6.1961					13.9.1950		
				männ- lich	weib- lich	ins- gesamt	dar. land- u. forst- wirtschaftliche Bevölkerung	ins- gesamt			
	qkm	Anzahl				%	Anzahl				
Schellhorn . . . . .	10,55	242	420	611	656	1 267	180	14,2	1 393	189	2308
Schillsdorf . . . . .	26,44	198	298	508	526	1 034	484	46,8	1 457	190	2351
Schlesen . . . . .	7,94	70	97	138	178	316	148	46,8	497	191	2301
Schönberg (Holstein) . . .	11,62	645	1 245	1 750	2 026	3 776	222	5,9	5 221	192	2306
Schönhorst . . . . .	3,55	44	56	94	86	180	73	40,6	323	211	2302
Schönkirchen . . . . .	3,61	605	1 351	1 958	2 166	4 124	63	1,5	2 592	193	2301
Schönweide . . . . .	9,78	45	85	174	145	319	160	50,2	511	194	2321
Schwartbuck. . . . .	13,10	111	149	278	264	542	235	43,4	719	195	2301
Selent . . . . .	3,86	117	195	301	588	889	68	7,6	1 011	196	2309
Stakendorf . . . . .	7,96	97	143	218	216	434	171	39,4	726	197	2301
Stein . . . . .	3,76	76	126	177	193	370	100	27,0	635	198	2301
Stolpe . . . . .	9,89	175	300	435	496	931	198	21,3	1 196	199	2351
Stoltenberg . . . . .	7,78	55	61	113	114	227	125	55,1	348	200	2301
Techelsdorf . . . . .	4,35	27	40	55	58	113	54	47,8	233	212	2302
Tröndel . . . . .	7,58	70	83	190	185	375	193	51,5	492	201	2321*
Tungendorf . . . . .	10,03	77	126	211	216	427	164	38,4	663	202	235
Wahlstorf . . . . .	14,83	72	110	171	176	347	186	53,6	686	203	2309
Wankendorf . . . . .	12,62	371	725	958	1 100	2 058	229	11,1	2 237	204	2355
Warnau . . . . .	3,98	42	65	96	110	206	55	26,7	405	205	2309
Waterneverstorf . . . . .	20,83	118	172	325	335	660	350	53,0	896	206	2322
Wellsee . . . . .	5,01	294	561	729	844	1 573	55	3,5	1 234	207	2301
Wendtorf . . . . .	4,17	57	94	155	171	326	109	33,4	413	208	2301
Wisch . . . . .	9,20	78	117	210	214	424	137	32,3	602	213	2301
Wittmoldt . . . . .	5,71	30	57	106	104	210	100	47,6	316	209	232
Zusammen . . .	1 181,50	18 720	35 243	52 267	56 767	109 034	19 582	18,0	124 276		

## 42 Landkreis Rendsburg

Sitz der Kreisverwaltung: Rendsburg, Stadt

**AG:** Bordesholm f.d. Gem. 124, 129, 140, 143, 156, 166, 181, 189, 213, 217, 218, 219, 227, 243, Hohenwestedt f.d. Gem. 122, 155, 164, 167, 173, 182, 184, 187, 190, 193, 202, 208, 210, 232, 235, 239, Kiel f.d. Gem. 112, 149, 177, 185, 186, 188, 203, 207, 246, 214, Neumünster f.d. Gem. 116, 142, 204, 242, Nortorf f.d. Gem. 117, 119, 125, 126, 130, 133, 138, 141, 144, 145, 148, 153, 158, 170, 171, 172, 176, 179, 194, 199, 221, 234, 240, 244, Schenefeld f.d. Gem. 111, 113, 120, 121, 123, 127, 128, 131, 154, 157, 162, 169, 191, 196, 197, 198, 206, 216, 224, 225, 230, 231, 233, 236, 237, 238, 241, Rendsburg f. übr. Gem.; **LG:** Itzehoe u. Kiel; **OLG:** Schleswig; **Arg:** Heide f.d. Gem. 111, 113, 120, 121, 123, 127, 128, 131, 154, 157, 162, 169, 191, 196, 197, 206, 216, 224, 225, 230, 233, 236, 237, 238, 241, Kiel f.d. Gem. 112, 124, 156, 177, 185, 186, 188, 203, 207, 246, 213, 214, 217, Neumünster f.d. Gem. 116, 117, 125, 129, 138, 142, 143, 166, 172, 176, 181, 189, 204, 218, 219, 227, 234, 242, 243, Rendsburg f. übr. Gem.; **SG:** Itzehoe f.d. Gem. 111, 113, 120, 121, 123, 127, 128, 131, 154, 157, 162, 169, 191, 196, 197, 198, 206, 216, 224, 225, 230, 231, 233, 236, 237, 238, 241, Schleswig f. übr. Gem.; **VG:** Schleswig-Holstein; **AA:** Elmshorn f.d. Gem. 113, 123, 127, 157, 169, 191, 196, 236, 237, 238, Kiel f.d. Gem. 112, 124, 156, 177, 185, 186, 188, 203, 207, 246, 213, 214, 217, Neumünster f.d. Gem. 116, 117, 125, 129, 138, 142, 143, 166, 172, 176, 181, 189, 204, 218, 219, 227, 234, 242, 243, Rendsburg f. übr. Gem.; **FA:** Kiel-Süd f.d. Gem. 112, 124, 149, 177, 185, 186, 188, 203, 207, 246, 213, 214, 217, Neumünster f.d. Gem. 116, 129, 140, 142, 143, 156, 166, 181, 189, 204, 218, 219, 227, 242, 243, Rendsburg f. übr. Gem.; **OFD:** Kiel; **ZA:** Itzehoe f.d. Gem. 111, 113, 121, 123, 127, 128, 131, 157, 169, 191, 196, 197, 216, 225, 233, 236, 237, 238, Kiel f.d. Gem. 112, 149, 177, 178, 185, 186, 188, 203, 207, 246, 213, 214, 217, Neumünster f.d. Gem. 116, 117, 124, 125, 129, 130, 138, 140, 142, 143, 144, 153, 155, 156, 164, 166, 167, 171, 172, 173, 176, 179, 181, 184, 187, 189, 194, 204, 208, 218, 219, 221, 227, 232, 234, 239, 242, 243, Rendsburg f. übr. Gem.; **HZA:** Itzehoe u. Kiel; **HK:** Flensburg; **luHK:** zu Kiel; **OPD:** Kiel; **StA:** Bargstedt f.d. Gem. 119, 126, 133, 170, 199, Bordesholm-Land (i. Bordesholm) f.d. Gem. 156, 166, 181, 189, 218, 219, 227, 243, Borgdorf (i. Borgdorf-Seedorf) f.d. Gem. 130, 140, 144, 145, 158, 179, 240, Bovenau (i. Bredenbek) f.d. Gem. 132, 134, 178, Büdelsdorf f.d. Gem. 114, 137, 212, Flehmude f.d. Gem. 112, 149, 185, 207, Fockbek f.d. Gem. 150, 195, Hamdorf f.d. Gem. 146, 160, 205, Hanerau-Hademarschen f.d. Gem. 120, 121, 131, 162, 198, 230, 231, 233, Hohenwestedt-Land (i. Hohenwestedt) f.d. Gem. 155, 164, 173, 184, 187, 190, 193, 208, 210, 232, 239, Hohn f.d. Gem. 118, 139, 151, 152, 168, 175, 180, 226, Innien f.d. Gem. 117, 125, 138, 171, 172, Jevenstedt f.d. Gem. 115, 136, 147, 161, 165, 174, 183, 192, 222, 223, 229, Kronshagen f.d. Gem. 177, 203, 214, Molfsee f.d. Gem. 124, 186, 188, 246, 213, 217, Osterrönfeld f.d. Gem. 163, 200, 201, 209, 220, Schenefeld f.d. Gem. 111, 128, 154, 197, 206, 216, 224, 225, 241, Timmaspe f.d. Gem. 153, 176, 221, 234, Todenbüttel f.d. Gem. 122, 159, 182, 202, 235, Wacken f.d. Gem. 113, 123, 127, 157, 169, 191, 196, 236, 237, 238, Wasbek f.d. Gem. 116, 142, 204, 242, Westensee f.d. Gem. 141, 148, 244, übr. Gem. bilden jeweils einen eigenen Standesamtsbezirk; **OKI:** S f.d. Gem. 177, 188, A f.d. Gem. 137, 211, 214, f.d. LS-Warnamt i.d. Gem. 187, B f. übr. Gem. u. übr. Teile d. Gem. 187; **BWKr:** II f.d. Gem. 111, 113, 120, 121, 123, 127, 128, 131, 157, 169, 191, 196, 197, 206, 216, 225, 233, 236, 237, 238, 241, 5 f. übr. Gem.

**Ämter u. zugeh. Gem.:** Achterwehr 112, 149, 185, 203, 207, Bargstedt 119, 126, 133, 170, 199, Beringstedt 122, 202, 224, 235, Bordesholm-Land 156, 166, 181, 189, 218, 219, 227, 243, Borgdorf 130, 140, 144, 145, 158, 179, 240, Bovenau 132, 134, 178, Fockbek 114, 150, 195, 212, Hamdorf 146, 160, 205, Hanerau-Hademarschen 120, 121, 131, 162, 198, 230, 231, 233, Hohenwestedt-Land 155, 164, 173, 184, 187, 190, 193, 208, 210, 232, 239, Hohn 118, 139, 151, 152, 168, 175, 180, 226, Innien 117, 125, 138, 171, 172, Jevenstedt 115, 165, 174, 192, 222, 223, Lütjenwestedt 154, 159, 182, Luhnstedt 136, 147, 161, 183, 229, Molfsee 124, 186, 188, 246, 213, 217, Osterrönfeld 163, 200, 201, 209, 220, Schenefeld 111, 128, 197, 206, 216, 225, 241, Timmaspe 153, 176, 221, 234, Wacken 113, 123, 127, 157, 169, 191, 196, 236, 237, 238, Wasbek 116, 142, 204, 242, Westensee 141, 148, 244.

Aasbüttel . . . . .	4,53	33	39	69	67	136	76	55,9	236	111	2211
Achterwehr . . . . .	15,68	111	189	304	315	619	208	33,6	1 119	112	2301
Agethorst . . . . .	6,10	44	64	102	95	197	80	40,6	298	113	2211
Alt Duvenstedt . . . . .	21,14	239	369	590	626	1 216	295	24,3	1 448	114	2371

## 01 Schleswig-Holstein

1

42

Gemeinde	Fläche	Be- wohnte Gebäude	Haus- halte	Wohnbevölkerung am					Stat. Kenn- ziffer der Ge- meinde	Post- leit- zahl	
				6.6.1961				13.9.1950			
				männ- lich	weib- lich	ins- gesamt	dar. land- u. forst- wirtschaftliche Bevölkerung	ins- gesamt			
	qkm	Anzahl			%	Anzahl					
Altenkattbek . . . . .	6,16	17	20	47	39	86	63	73,3	151	115	2371
Arpsdorf . . . . .	12,10	45	62	108	117	225	128	56,9	397	116	2351
Bargfeld . . . . .	6,45	50	79	130	226	356	61	17,1	504	117	2356
Bargstall . . . . .	4,78	38	55	74	91	165	98	59,4	236	118	2371
Bargstedt . . . . .	17,98	128	181	328	303	631	242	38,4	998	119	2371*
Beldorf . . . . .	12,00	90	126	199	212	411	162	39,4	779	120	2211*
Bendorf . . . . .	20,72	133	149	269	265	534	336	62,9	839	121	2211
Beringstedt . . . . .	14,28	163	236	343	370	713	210	29,5	1 041	122	2211
Besdorf . . . . .	7,38	70	88	140	175	315	153	48,6	456	123	2211
Blumenthal . . . . .	7,80	96	143	255	246	501	134	26,7	670	124	2301
Böken . . . . .	13,03	85	115	196	194	390	195	50,0	660	125	2356
Bokel . . . . .	15,23	108	149	236	267	503	217	43,1	646	126	2371
Bokelrehm . . . . .	2,68	24	27	48	49	97	45	46,4	134	127	2211
Bokhorst . . . . .	5,88	30	38	84	68	152	106	69,7	190	128	2211
Bordesholm . . . . .	10,17	1 146	2 115	2 853	3 363	6 216	107	1,7	7 300	129	2352*
Borgdorf-Seedorf . . . . .	6,81	52	77	125	135	260	81	31,2	472	130	2351
Bornholt . . . . .	11,09	53	89	145	137	282	138	48,9	506	131	2211
Bovenau . . . . .	26,23	185	310	533	514	1 047	482	46,0	1 432	132	2371
Brammer . . . . .	13,68	75	99	172	169	341	171	50,1	484	133	2371*
Bredenbek . . . . .	12,43	148	274	409	457	866	272	31,4	1 067	134	2371
Breiholz . . . . .	18,47	229	326	531	574	1 105	310	28,1	1 621	135	2371
Brinjahe . . . . .	4,63	47	59	88	86	174	72	41,4	281	136	2371
Büdelndorf . . . . .	5,16	1 259	3 441	4 467	5 071	9 538	87	0,9	9 589	137	237
Bünzen . . . . .	9,73	64	88	153	147	300	133	44,3	466	138	2356
Christiansholm . . . . .	8,41	60	87	151	151	302	121	40,1	443	139	2371
Dätgen . . . . .	10,61	77	108	166	176	342	127	37,1	571	140	2351
Deutsch-Nienhof . . . . .	22,34	85	138	248	229	477	285	59,7	660	141	2301
Ehndorf . . . . .	14,76	72	86	158	144	302	163	54,0	539	142	2351
Einfeld . . . . .	15,99	1 111	2 004	2 994	3 220	6 214	215	3,5	5 521	143	2351
Eisendorf . . . . .	5,50	40	50	72	93	165	78	47,3	288	144	2351
Ellerdorf . . . . .	10,19	69	96	143	162	305	137	44,9	439	145	2351
Elsdorf-Westermühlen . . . . .	27,89	222	301	502	554	1 056	370	35,0	1 450	146	2371
Embühren . . . . .	7,45	54	70	121	124	245	125	51,0	374	147	2371
Emkendorf . . . . .	38,92	233	375	649	669	1 318	535	40,6	1 899	148	2371*
Felde . . . . .	13,87	249	511	747	830	1 577	270	17,1	2 080	149	2301
Fockbek . . . . .	29,95	674	1 099	1 736	1 803	3 539	448	12,7	3 187	150	2371
Friedrichsgraben . . . . .	4,91	15	15	28	27	55	41	74,5	118	151	2371
Friedrichsholm . . . . .	7,26	74	86	152	168	320	205	64,1	517	152	2371
Gnutz . . . . .	22,96	205	275	487	490	977	391	40,0	1 416	153	2351
Gokels . . . . .	10,63	107	153	234	236	470	155	33,0	840	154	2211
Grauel . . . . .	6,08	50	67	104	103	207	83	40,1	374	155	2351
Grevenkrug . . . . .	4,15	42	76	121	129	250	62	24,8	290	156	2301
Gribbohm . . . . .	13,27	96	141	219	243	462	175	37,9	677	157	2211
Groß Vollstedt . . . . .	9,05	107	141	246	244	490	163	33,3	708	158	2371*
Haale . . . . .	13,02	118	142	242	276	518	258	49,8	824	159	2371
Hamdorf . . . . .	30,81	236	335	508	592	1 100	469	42,6	1 738	160	2371
Hamweddel . . . . .	9,30	71	92	162	177	339	129	38,1	509	161	2371
Hanerau-Hademarschen . . . . .	14,36	615	1 027	1 264	1 631	2 895	249	8,6	3 974	162	2215
Haßmoor . . . . .	10,27	60	86	143	156	299	174	58,2	571	163	2371
Heinkenborstel . . . . .	7,54	47	57	100	102	202	119	58,9	401	164	2351
Hörsten . . . . .	8,39	12	14	34	22	56	34	60,7	104	165	2371
Hoffeld . . . . .	6,62	44	58	103	97	200	96	48,0	360	166	2352
Hohenwestedt . . . . .	17,84	684	1 457	1 849	2 220	4 069	316	7,8	5 200	167	2354
Hohn . . . . .	32,08	335	614	800	896	1 696	449	26,5	3 425	168	2371
Holstenniendorf . . . . .	11,73	110	148	218	243	461	169	36,7	866	169	2211
Holtdorf . . . . .	7,35	28	35	75	62	137	86	62,8	232	170	2371
Homfeld . . . . .	14,20	69	106	148	171	319	156	48,9	467	171	2356
Innien . . . . .	6,48	197	376	477	646	1 123	122	10,9	1 362	172	2356
Jahrsdorf . . . . .	8,75	61	86	132	155	287	129	44,9	426	173	2351
Jevenstedt . . . . .	24,60	306	460	773	830	1 603	432	26,9	2 154	174	2371
Königshügel . . . . .	6,10	35	38	80	80	160	115	71,9	197	175	2371
Krogaspe . . . . .	11,82	62	98	179	169	348	147	42,2	601	176	2351
Kronshagen . . . . .	5,92	1 659	3 594	4 695	5 195	9 890	166	1,7	6 011	177	23

Gemeinde	Fläche	Be- wohnte Gebäude	Haus- halte	Wohnbevölkerung am						Stat. Kenn- ziffer der Ge- meinde	Post- leit- zahl
				6.6.1961				13.9.1950			
				männ- lich	weib- lich	ins- gesamt	dar. land- u. forst- wirtschaftliche Bevölkerung	ins- gesamt			
	qkm	Anzahl				%	Anzahl				
Krummvisch .....	13,89	87	164	270	281	551	273	49,5	962	178	2371*
Langwedel .....	17,31	168	242	364	388	752	281	37,4	1 004	179	2351
Lohe- Förden .....	16,00	75	80	146	134	280	138	49,3	416	180	2371
Loop .....	8,34	50	68	119	118	237	120	50,6	368	181	2351
Lütjenwestedt .....	22,31	154	195	295	329	624	291	46,6	1 151	182	2211
Luhnstedt .....	15,32	90	104	212	201	413	191	46,2	632	183	2371
Meezen .....	8,72	66	92	148	153	301	117	38,9	463	184	2351
Melsdorf .....	7,29	209	348	552	575	1 127	163	14,5	1 533	185	23
Mielkendorf .....	7,70	148	284	429	427	856	95	11,1	903	186	2301
Mörel .....	8,64	48	51	94	102	196	109	55,6	381	187	2351
Molfsee .....	7,25	565	977	1 324	1 529	2 853	118	4,1	1 972	188	2302
Mühbrook .....	5,30	74	119	171	168	339	72	21,2	559	189	2351
Nienborstel .....	16,39	120	166	262	301	563	239	42,5	931	190	2371
Nienbüttel .....	4,16	37	48	79	76	155	59	38,1	250	191	2211
Nienkattbek .....	9,76	45	57	111	96	207	91	44,0	308	192	2371
Nindorf .....	14,05	114	166	258	277	535	240	44,9	872	193	2351
Nortorf, Stadt .....	12,53	902	2 119	2 681	3 198	5 879	266	4,5	6 355	194	2353
Nübbel .....	14,05	192	264	461	492	953	215	22,6	1 071	195	2371
Nutteln .....	6,98	58	73	115	113	228	82	36,0	321	196	2211
Oldenborstel .....	4,24	28	37	55	70	125	69	55,2	222	197	2216
Oldenbüttel .....	7,97	69	94	169	172	341	121	35,5	527	198	2211
Oldenhütten .....	4,31	38	54	93	89	182	68	37,4	314	199	2371
Ostenfeld (Kreis Rends- burg) .....	7,27	96	150	239	254	493	139	28,2	632	200	2371
Osterrönfeld .....	16,22	395	769	1 279	1 249	2 528	169	6,7	2 490	201	2371
Osterstedt .....	10,93	131	188	289	324	613	236	38,5	911	202	2211*
Ottendorf .....	4,29	59	99	225	217	442	81	18,3	582	203	2301
Padenstedt .....	14,59	130	188	308	299	607	146	24,1	617	204	2351
Prinzenmoor .....	5,33	42	57	108	108	216	130	60,2	275	205	2371
Puls .....	10,90	118	141	230	255	485	189	39,0	789	206	2211
Quarnbek .....	16,49	221	377	597	629	1 226	309	25,2	1 361	207	2301
Rade b. Hohenwestedt ..	3,22	27	34	67	61	128	65	50,8	187	208	2351
Rade b. Rendsburg .....	6,48	50	95	160	162	322	121	37,6	497	209	2371
Remmels .....	9,48	82	100	158	166	324	130	40,1	585	210	2351
Rendsburg, Stadt .....	21,82	4 185	13 113	16 620	19 101	35 721	222	0,6	36 991	211	237
Rickert .....	5,52	62	101	145	171	316	97	30,7	522	212	237
Rodenbek .....	7,09	62	90	153	168	321	130	40,5	430	246	2301
Rumohr .....	8,60	106	179	280	303	583	146	25,0	1 090	213	2301
Russee .....	4,44	413	929	1 240	1 369	2 609	96	3,7	2 162	214	2301
Schacht- Audorf .....	6,96	529	1 193	1 737	1 853	3 590	38	1,1	3 235	215	2373
Schenefeld .....	4,80	293	480	685	826	1 511	116	7,7	1 769	216	2216
Schierensee .....	9,18	64	106	142	160	302	113	37,4	474	217	2301
Schmalstede .....	4,81	40	53	116	93	209	97	46,4	310	218	2301
Schönbek .....	6,11	42	54	84	75	159	84	52,8	351	219	2351
Schülldorf .....	12,61	90	152	264	270	534	168	31,5	855	220	2371
Schülp b. Nortorf .....	9,95	109	180	355	332	687	132	19,2	751	221	2351
Schülp b. Rendsburg .....	10,33	99	134	261	252	513	110	21,4	941	222	2371
Schwabe .....	5,37	27	48	86	83	169	67	39,6	239	223	2371
Seefeld .....	6,77	79	101	142	184	326	141	43,3	491	224	2211
Siezbüttel .....	4,08	18	20	35	49	84	70	83,3	145	225	2216
Sören .....	6,51	28	40	69	69	138	58	42,0	254	227	2301
Sophienhamm .....	5,54	54	66	95	113	208	98	47,1	324	226	2371
Stafstedt .....	11,87	85	106	165	191	356	154	43,3	701	229	2371
Steenfeld .....	11,02	109	151	251	249	500	213	42,6	833	230	2211
Tackesdorf .....	7,65	26	35	76	70	146	93	63,7	238	231	2211*
Tappendorf .....	6,69	49	56	119	99	218	110	50,5	414	232	2351
Thaden .....	12,03	70	83	155	167	322	173	53,7	532	233	2211
Timmaspe .....	15,39	144	203	343	343	686	220	32,1	915	234	2351
Todenbüttel .....	11,81	215	313	464	512	976	230	23,6	1 506	235	2371
Vaale .....	14,89	172	238	379	377	756	155	20,5	953	236	2211
Vaalermoor .....	6,23	63	72	109	127	236	122	51,7	354	237	2211
Wacken .....	7,11	209	308	455	508	963	109	11,3	1 220	238	2211
Wapelfeld .....	8,12	63	90	121	154	275	128	46,5	441	239	2351



# 01 Schleswig-Holstein

1

42, 43

Gemeinde	Fläche	Be- wohnte Gebäude	Haus- halte	Wohnbevölkerung am						Stat. Kenn- ziffer der Ge- meinde	Post- leit- zahl
				6.6.1961					13.9.1950		
				männ- lich	weib- lich	ins- gesamt	dar, land- u. forst- wirtschaftliche Bevölkerung	ins- gesamt			
	qkm	Anzahl				%	Anzahl				
Warder . . . . .	8,72	62	68	118	118	236	105	44,5	357	240	2351
Warringholz . . . . .	6,30	48	63	113	126	239	144	60,3	330	241	2211
Wasbek . . . . .	23,50	314	474	763	782	1 545	354	22,9	1 829	242	2351
Wattenbek . . . . .	6,05	208	452	609	674	1 283	87	6,8	1 386	243	2351
Westensee . . . . .	21,49	183	314	498	493	991	341	34,4	1 418	244	2301
Westerrönfeld . . . . .	7,85	531	1 076	1 448	1 579	3 027	103	3,4	2 814	245	237
Zusammen . . .	1 508,59	26 692	52 850	75 021	82 946	157 967	22 583	14,3	183 849		

## 43 Landkreis Schleswig

Sitz der Kreisverwaltung: Schleswig, Stadt

**AG:** Flensburg f.d. Gem. 137, 180, 183, 184, 186, Friedrichstadt f.d. Gem. 113, 115, 133, 136, 140, 171, 177, 193, 201, 205, 212, Kappeln f.d. Gem. 111, 116, 117, 121, 123, 124, 132, 134, 141, 147, 158 bis 161, 167, 172, 173, 176, 178, 181, 182, 185, 187, 189, 196, 199, 210, 211, Schleswig f. übr. Gem.; **LG:** Flensburg; **OLG:** Schleswig; **ArG:** Husum f.d. Gem. 115, 133, 140, 177, 193, 201, 212, Rendsburg f.d. Gem. 113, 136, 171, 205, Flensburg f. übr. Gem.; **SG:** Schleswig; **VG:** Schleswig-Holstein; **AA:** Heide f.d. Gem. 133, 140, 193, Rendsburg f.d. Gem. 113, 136, 171, 205, Schleswig f. übr. Gem.; **FA:** Schleswig; **OFD:** Kiel; **ZA:** Heide f.d. Gem. 113, 115, 133, 136, 140, 177, 193, 201, 205, 212, Kappeln f.d. Gem. 111, 121, 123, 132, 134, 141, 147, 158, 159, 160, 161, 167, 176, 178, 181, 182, 185, 187, 189, 196, 199, 210, 211, Schleswig f. übr. Gem.; **HZA:** Flensburg u. Husum; **HK:** Flensburg; **IuHK:** zu Flensburg; **OPD:** Kiel; **StA:** Bergenhusen f.d. Gem. 115, 171, 212, Böel (i. Mohrkirch) f.d. Gem. 116, 117, 172, 173, Bollingstedt f.d. Gem. 120, 138, 213, 143, 157, 166, Boren f.d. Gem. 121, 134, 159, 160, 167, Brodersby f.d. Gem. 126, 144, 146, 202 tlw., Busdorf f.d. Gem. 122, 128, 130, 139, 145, 156, 169, 194, Erfde f.d. Gem. 113, 136, 205, Grumby (i. Tolk) f.d. Gem. 127, 149, 202 tlw., 206, Havetoft f.d. Gem. 129, 150, 151, 153, 162, 207, Hollingstedt f.d. Gem. 119, 131, 135, 152, Kropp f.d. Gem. 112, 148, 163, 164, 165, 203, Norderbrarup f.d. Gem. 123, 176, 181, 185, 187, 189, 211, Nübel f.d. Gem. 114, 125, 175, 179, Rabenkirchen f.d. Gem. 141, 147, 182, Sattrup f.d. Gem. 137, 180, 183, 184, 186, Schaalby f.d. Gem. 142, 174, 188, Schuby f.d. Gem. 154, 155, 170, 192, Süderbrarup f.d. Gem. 124, 132, 168, 178, 199, Süderstapel f.d. Gem. 133, 177, 193, 201, Thumby f.d. Gem. 191, 198, 204, Treia f.d. Gem. 195, 208, Ülsby (i. Böklund) f.d. Gem. 118, 197, 200, 209, Ulsnis f.d. Gem. 161, 196, 210, übr. Gem. bilden jeweils einen eigenen Standesamtsbezirk; **OKI:** A f.d. Gem. 156, 165, 190, B übr. Gem.; **BWK:** 2 f.d. Gem. 137, 158, 180, 183, 184, 186, 4 f.d. Gem. 112, 113, 115, 119, 131, 133, 136, 140, 163, 171, 177, 193, 201, 203, 205, 212, 3 f. übr. Gem.

**Ämter u. zugeh. Gem.:** Bergenhusen 115, 171, 212, Bollingstedt 120, 138, 213, 143, 157, 166, Boren 121, 134, 159, 160, 167, Erfde 113, 136, 205, Fahrenstedt 118, 197, 200, Haddeby 122, 128, 130, 139, 145, 156, 169, 194, Havetoft 129, 150, 151, 153, 162, 207, Hollingstedt 119, 131, 135, 152, Kropp 112, 148, 163, 164, 165, 203, Mohrkirch 116, 117, 172, 173, Moldenit 126, 142, 144, 146, 174, 188, Norderbrarup 123, 176, 181, 185, 187, 189, 211, Nübel 114, 125, 175, 179, Rabenkirchen 132, 141, 147, 182, Sattrup 137, 180, 183, 184, 186, Schuby 154, 155, 170, 192, Struxdorf 191, 198, 204, 209, Süderbrarup 124, 168, 178, 199, Süderstapel 133, 177, 193, 201, Tolk 127, 149, 202, 206, Treia 195, 208, Ulsnis 161, 196, 210.

Alt Bennebek . . . . .	13,96	72	90	160	152	312	184	59,0	518	112	2371*
Arnis, Stadt . . . . .	0,45	139	244	278	368	646	41	6,3	954	111	2341
Bargen . . . . .	7,64	64	71	122	129	251	154	61,4	472	113	2371
Berend . . . . .	8,14	92	150	293	228	521	113	21,7	697	114	2381
Bergenhusen . . . . .	18,22	192	253	409	407	816	289	35,4	1 304	115	2381
Böel . . . . .	7,70	122	179	229	265	494	144	29,1	867	116	2341
Böelschuby . . . . .	5,96	64	96	146	144	290	146	50,3	523	117	2341*
Böklund . . . . .	7,88	189	297	443	491	934	215	23,0	1 108	118	2381
Börm . . . . .	17,75	165	199	354	360	714	387	54,2	1 014	119	2381
Bollingstedt . . . . .	18,02	105	143	263	246	509	253	49,7	807	120	2381
Boren . . . . .	5,80	68	98	154	168	322	137	42,5	548	121	2341
Borgwedel . . . . .	9,96	76	115	217	275	492	161	32,7	853	122	2381
Brarupholz . . . . .	1,89	41	62	96	87	183	71	38,8	329	123	2341
Brebel . . . . .	6,97	87	129	183	204	387	135	34,9	686	124	2341
Brekling . . . . .	7,30	77	117	171	192	363	129	35,5	610	125	2381
Brodersby . . . . .	5,15	70	102	134	150	284	76	26,8	495	126	2381
Buschau . . . . .	6,95	54	80	129	120	249	129	51,8	484	127	2381
Busdorf . . . . .	5,36	194	388	532	603	1 135	96	8,5	1 456	128	2381
Dammholm . . . . .	4,69	77	98	132	159	291	111	38,1	495	129	2381
Dannewerk . . . . .	17,03	146	212	341	361	702	281	40,0	1 024	130	2381
Dörpstedt . . . . .	16,62	128	152	283	279	562	253	45,0	1 022	131	2381
Dollrothfeld . . . . .	4,98	82	109	163	172	335	121	36,1	548	132	2341
Drage . . . . .	17,29	154	177	281	298	579	187	32,3	810	133	2251
Ekenis . . . . .	8,00	70	110	163	179	342	160	46,8	589	134	2341
Ellingstedt . . . . .	21,46	155	181	351	352	703	368	52,3	903	135	2381
Erfde . . . . .	26,29	371	541	876	945	1 821	493	27,1	2 473	136	2371
Esmark . . . . .	4,52	80	112	172	173	345	96	27,8	537	137	2394
Esperstoft . . . . .	14,65	105	132	256	221	477	247	51,8	743	138	2381
Fahrdorf . . . . .	12,02	164	229	341	392	733	140	19,1	746	139	2381
Faulück . . . . .	8,36	98	134	192	231	423	177	41,8	659	141	2341
Friedrichsau . . . . .	4,44	53	56	121	97	218	104	47,7	347	213	2383

Gemeinde	Fläche	Be- wohnte Gebäude	Haus- halte	Wohnbevölkerung am						Stat. Kenn- ziffer der Ge- meinde	Post- leit- zahl
				6.6.1961					13.9.1950		
				männ- lich	weib- lich	ins- gesamt	dar. land- u. forst- wirtschaftliche Bevölkerung	ins- gesamt			
				qkm	Anzahl			%	Anzahl		
Friedrichstadt, Stadt . . .	1,15	652	1 070	1 350	1 661	3 011	47	1,6	3 618	140	2254
Füsing . . . . .	10,78	59	100	126	155	281	132	47,0	530	142	2381
Gammellund . . . . .	9,00	72	95	154	152	306	135	44,1	426	143	2381
Geel . . . . .	5,22	32	44	61	66	127	84	66,1	286	144	2381
Geltorf . . . . .	8,07	51	59	111	109	220	111	50,5	385	145	2381
Goltoft . . . . .	3,09	46	66	91	86	177	66	37,3	330	146	2381
Grödersby . . . . .	6,64	67	89	141	140	281	91	32,4	485	147	2341
Groß Rheide . . . . .	15,53	144	181	292	300	592	234	39,5	910	148	2381
Grumby . . . . .	5,60	76	108	171	165	336	129	38,4	584	149	2381
Havetoft . . . . .	7,10	101	151	245	272	517	177	34,2	786	150	2381
Havetoftloft . . . . .	5,19	78	106	160	155	315	99	31,4	602	151	2381
Hollingstedt . . . . .	17,59	197	253	407	428	835	313	37,5	1 267	152	2381
Hostrup . . . . .	7,72	66	99	141	160	301	140	46,5	511	153	2381
Hüsby. . . . .	9,69	93	111	193	204	397	138	34,8	559	154	2381
Idstedt . . . . .	13,42	126	190	291	309	600	156	26,0	790	155	2381
Jägel . . . . .	11,90	112	192	513	302	815	101	12,4	841	156	2381-
Jübek . . . . .	11,15	211	334	455	503	958	173	18,1	1 226	157	2383
Kappeln, Stadt . . . . .	3,81	824	1 716	1 979	2 497	4 476	104	2,3	5 004	158	234
Ketelsby. . . . .	6,07	73	121	152	175	327	83	25,4	594	159	2341
Kiesby . . . . .	3,67	59	83	132	139	271	110	40,6	460	160	2341
Kius. . . . .	10,34	74	96	145	161	306	155	50,7	639	161	2381
Klappholz . . . . .	7,91	83	112	179	194	373	205	55,0	563	162	2381
Klein Bennebek . . . . .	25,23	118	139	337	276	613	326	53,2	726	163	2371
Klein Rheide . . . . .	12,99	56	72	124	134	258	134	51,9	443	164	2381
Kropp. . . . .	32,70	389	797	1 620	1 848	3 468	367	10,6	3 679	165	2382
Langstedt . . . . .	13,17	103	141	233	230	463	188	40,6	742	166	2381
Lindau . . . . .	6,63	67	96	144	160	304	123	40,5	613	167	2341
Loit. . . . .	6,69	69	105	168	176	344	141	41,0	558	168	2381
Lottorf . . . . .	5,78	40	51	74	95	169	59	34,9	241	169	2381
Lürschau . . . . .	16,53	117	182	315	307	622	183	29,4	878	170	2381
Meggerdorf . . . . .	23,54	157	196	372	397	769	444	57,7	1 089	171	2371*
Mohrkirchosterholz . . . .	6,42	139	216	276	321	597	181	30,3	900	172	2341*
Mohrkirchwesterholz . . .	7,99	115	165	241	259	500	183	36,6	791	173	2341*
Moldenit . . . . .	7,38	70	117	188	195	383	109	28,5	568	174	2381
Neuberend . . . . .	4,36	90	126	212	212	424	96	22,6	522	175	2381
Norderbrarup . . . . .	4,10	109	163	224	258	482	97	20,1	558	176	2341
Norderstapel . . . . .	15,91	189	242	330	411	741	268	36,2	1 103	177	2251*
Nottfeld . . . . .	3,19	35	50	65	97	162	70	43,2	255	178	2347
Nübel. . . . .	2,85	37	56	79	91	170	23	13,5	280	179	2381
Obdrup . . . . .	5,52	53	79	130	136	266	102	38,3	408	180	2394
Oersberg . . . . .	4,10	61	87	120	139	259	92	35,5	448	181	2341
Rabenkirchen . . . . .	5,85	81	113	173	204	377	149	39,5	579	182	2341
Rehberg . . . . .	6,07	112	157	238	264	502	99	19,7	544	183	2394
Rüde . . . . .	6,10	82	111	185	191	376	149	39,6	569	184	2394
Rügge . . . . .	6,01	68	94	152	153	305	145	47,5	469	185	2341
Satrup . . . . .	7,84	346	596	836	909	1 745	104	6,0	2 079	186	2394
Saustrup . . . . .	8,14	54	81	141	144	285	176	61,8	485	187	2341
Schaalby . . . . .	6,83	79	116	180	190	370	123	33,2	542	188	2381
Scheggerott . . . . .	4,43	61	84	129	135	264	91	34,5	493	189	2341
Schleswig, Stadt. . . . .	24,30	4 159	11 265	15 711	18 055	33 766	355	1,1	36 247	190	238
Schnarup. . . . .	6,11	68	89	144	141	285	163	57,2	530	191	2381
Schuby . . . . .	23,56	238	344	543	597	1 140	340	29,8	1 666	192	2381
Seeth . . . . .	14,26	140	165	248	263	511	219	42,9	798	193	2251
Selk . . . . .	10,05	76	120	192	195	387	123	31,8	504	194	2381
Silberstedt . . . . .	23,29	194	283	480	509	989	402	40,6	1 687	195	2381
Steinfeld . . . . .	8,73	136	209	317	335	652	241	37,0	1 060	196	2381
Stolk . . . . .	14,54	155	221	376	375	751	282	37,5	1 064	197	2381
Struxdorf . . . . .	13,37	166	229	358	372	730	276	37,8	1 199	198	2381
Süderbrarup . . . . .	8,07	612	1 178	1 413	1 811	3 224	229	7,1	4 294	199	2347
Süderfahrenstedt . . . . .	9,15	68	104	166	172	338	145	42,9	592	200	2381
Süderstapel . . . . .	16,96	208	295	438	483	921	231	25,1	1 303	201	2251
Taarstedt . . . . .	13,69	202	311	413	458	871	323	37,1	1 434	202	2381
Tetenhusen . . . . .	23,93	145	186	326	327	653	308	47,2	936	203	2371*

01 Schleswig-Holstein

1

43, 44

Gemeinde	Fläche	Be- wohnte Gebäude	Haus- halte	Wohnbevölkerung am						Stat. Kenn- ziffer der Ge- meinde	Post- leit- zahl
				6.6.1961				13.9.1950			
				männ- lich	weib- lich	ins- gesamt	dar. land- u. forst- wirtschaftliche Bevölkerung	ins- gesamt			
	qkm	Anzahl				%	Anzahl				
Thumby . . . . .	4,61	89	125	174	187	361	139	38,5	629	204	2381
Tielen . . . . .	13,32	85	105	203	188	391	187	47,8	581	205	2371
Tolk . . . . .	10,47	199	268	467	463	930	303	32,6	1 285	206	2381
Torsballig . . . . .	5,02	61	83	136	141	277	108	39,0	474	207	2381
Treia . . . . .	21,75	255	369	579	601	1 180	431	36,5	1 863	208	2381
Ülsby . . . . .	10,63	113	154	232	284	516	184	35,7	814	209	2381
Ulsnis . . . . .	9,49	110	156	242	269	511	182	35,6	765	210	2381
Wagersrott . . . . .	5,50	68	96	162	171	333	132	39,6	532	211	2341
Wohlde . . . . .	14,42	133	178	269	324	593	245	41,3	962	212	2381
Zusammen . . .	1 057,68	17 427	31 397	46 349	51 434	97 783	18 351	18,8	127 798		

44 Landkreis Segeberg

Sitz der Kreisverwaltung: Bad Segeberg, Stadt

**AG:** Bad Bramstedt f.d. Gem. 113, 114, 118, 122, 128, 204, 134, 139, 205, 206, 207, 211, 143, 144, 208, 146, 147, 148, 155, 212, 163, 165, 172, 176, 181, 183, 190, 193, 194, 198, 199, Bad Oldesloe f.d. Gem. 164, 175, 184, Bargteheide f.d. Gem. 209, 210, 158, Neumünster f.d. Gem. 120, 130, 135, 136, 153, Rantzaue (in Barmstedt) f.d. Gem. 112, 125, Bad Segeberg f. übr. Gem.; **LG:** Itzehoe, Kiel u. Lübeck; **OLG:** Schleswig; **Arg:** Neumünster; **SG:** Lübeck; **VG:** Schleswig-Holstein; **AA:** Lübeck f.d. Gem. 132, Neumünster f. übr. Gem.; **FA:** Neumünster f.d. Gem. 120, 130, 135, 136, 153, Bad Segeberg f. übr. Gem.; **OFD:** Kiel; **ZA:** Elmshorn f.d. Gem. 112, 125, 190, Itzehoe f.d. Gem. 113, 114, 118, 122, 128, 204, 139, 205, 206, 207, 211, 144, 146, 155, 212, 163, 172, 194, 198, Neumünster f.d. Gem. 120, 121, 213, 202, 130, 133, 135, 136, 142, 153, 167, 171, 179, 185, 186, 214, Bad Segeberg f. übr. Gem.; **HZA:** Itzehoe, Kiel u. Lübeck-Ost; **HK:** Lübeck; **luHK:** zu Lübeck; **OPD:** Hamburg f.d. Gem. 201, 124, 203, 209, 210, 158, 164, 175, 184, 192 u. Gemeindeteile Butterstief, Goldenerhahn, Löthen, Neukoppel, Reinsbek, Wulfsfelde d.Gem. 166; Kiel f. übr. Gem. u. übr. Teil d. Gem. 166; **StA:** Bad Bramstedt-Land (i. Bad Bramstedt) f.d. Gem. 113, 118, 122, 128, 204, 139, 205, 206, 211, 144, 212, 194, 198, Bad Segeberg-Land (i. Bad Segeberg) f.d. Gem. 119, 126, 138, 140, 150, 159, 169, 170, 178, Bark (i. Todesfelde) f.d. Gem. 116, 123, 141, 187, 200, Bornhöved f.d. Gem. 121, 202, 133, 171, 179, 185, 186, Gadeland f.d. Gem. 120, 130, 136, 153, Großenaspe f.d. Gem. 135, 142, Henstedt (i. Ulzburg) f.d. Gem. 112, 125, 134, 143, 190, 193, Itzstedt f.d. Gem. 209, 210, 158, 164, 175, Kaltenkirchen-Land (i. Kaltenkirchen) f.d. Gem. 207, 155, 163, 172, Kisdorf (i. Kattendorf) f.d. Gem. 208, 147, 148, 165, 176, 181, 183, 199, Leezen f.d. Gem. 117, 129, 137, 145, 152, 154, 157, 162, 173, Pronstorf f.d. Gem. 131, 166, 180, 197, Rickling f.d. Gem. 213, 127, 167, Traventhal (i. Altengörs) f.d. Gem. 111, 201, 124, 203, 149, 156, 161, 177, 182, 189, 192, 195, Wensin (i. Garbek) f.d. Gem. 151, 160, 168, 188, 196, übr. Gem. bilden jeweils einer eigenen Standesamtsbezirk; **OKI:** A f.d. Gem. 114, 191, Anlagen d. Bundeswehr i.d. Gem. 120 u.f.d. Tuberkulose-Forschungsinstitut Borstel i.d. Gem. 184, B f. übr. Gem. u. übr. Teile d. Gem. 120 u. 184; **BWK:** 10.

**Ämter u. zugeh. Gem.:** Bad Bramstedt-Land 113, 118, 122, 128, 204, 139, 205, 206, 211, 144, 212, 194, 198, Bad Segeberg-Land 119, 126, 138, 140, 150, 159, 169, 170, 178, Boostedt 120, 130, 136, 153, Bornhöved 121, 202, 133, 171, 179, 185, 186, 214<sup>1)</sup>, Großenaspe 135, 142, Kaltenkirchen-Land 207, 155, 163, 172, Kisdorf 208, 147, 148, 165, 176, 181, 183, 199, Leezen 117, 129, 137, 145, 152, 154, 157, 162, 173, Nahe 209, 210, 158, 164, 175, Pronstorf 131, 166, 180, 197, Rickling 213, 127, 167, Traventhal 111, 201, 124, 203, 149, 156, 161, 177, 182, 189, 192, 195, Ulzburg 112, 125, 134, 143, 190, 193, Wensin 151, 160, 168, 188, 196, Wittenborn 116, 123, 141, 187, 200.

Altengörs . . . . .	3,82	45	68	127	108	235	78	33,2	368	111	2361
Alveslohe . . . . .	23,53	299	488	809	861	1 670	502	30,1	2 261	112	2081
Armstedt . . . . .	8,92	66	88	145	160	305	160	52,5	599	113	2351
Bad Bramstedt, Stadt . .	23,77	1 068	2 274	2 782	3 417	6 199	403	6,5	6 239	114	2357
Bad Segeberg, Stadt . .	18,92	2 046	4 335	5 090	6 583	11 673	211	1,8	12 011	115	236
Bahrenhof . . . . .	5,71	35	61	135	127	262	83	31,7	339	201	2061
Bark . . . . .	20,44	132	173	311	323	634	258	40,7	904	116	2361
Bebensee . . . . .	6,68	57	91	139	151	290	90	31,0	501	117	2361
Bimöhlen . . . . .	17,19	115	168	293	303	596	247	41,4	845	118	2351
Blunk . . . . .	10,71	80	116	184	198	382	146	38,2	603	119	2361
Boostedt . . . . .	27,10	351	725	1 646	1 151	2 797	200	7,2	2 141	120	2351
Bornhöved . . . . .	15,50	364	626	838	957	1 795	148	8,2	2 479	121	2351
Borstel . . . . .	5,12	19	26	43	45	88	46	52,3	200	122	2351
Bühnsdorf . . . . .	4,14	55	87	128	148	276	73	26,4	370	124	2061
Daldorf . . . . .	15,16	83	119	194	204	398	202	50,8	547	213	2351
Damsdorf . . . . .	7,76	51	60	120	118	238	117	49,2	474	202	2361
Dreggers . . . . .	2,79	12	20	33	40	73	48	65,8	142	203	2061
Ellerau . . . . .	6,97	209	456	642	767	1 409	154	10,9	1 303	125	2086
Fahrenkrug . . . . .	6,22	149	273	387	446	833	86	10,3	1 164	126	2361
Fehrenbötzel . . . . .	14,79	106	151	243	244	487	179	36,8	744	127	2351
Föhrden-Barl . . . . .	9,23	45	57	100	100	200	113	56,5	394	128	2211
Fredesdorf . . . . .	5,89	46	59	99	113	212	116	54,7	370	129	2361
Fuhlendorf . . . . .	6,78	47	59	113	106	219	111	50,7	320	204	2351
Gadeland . . . . .	15,27	540	942	1 375	1 508	2 883	193	6,7	2 308	130	2351
Geschendorf . . . . .	5,70	72	114	146	197	343	93	27,1	627	131	2361
Glasau . . . . .	18,82	170	261	427	467	894	352	39,4	1 351	132	2421
Gönnebek . . . . .	15,30	79	110	163	193	356	169	47,5	603	133	2351
Götzberg . . . . .	4,47	49	74	125	101	226	114	50,4	368	134	2359

1) Mit Wirkung vom 1.1.1962 zur amtsfreien Gemeinde erklärt.

Gemeinde	Fläche	Be- wohnte Gebäude	Haus- halte	Wohnbevölkerung am						Stat. Kenn- ziffer der Ge- meinde	Post- leit- zahl
				6.6.1961					13.9.1950		
				männ- lich	weib- lich	ins- gesamt	dar. land- u. forst- wirtschaftliche Bevölkerung	ins- gesamt			
	qkm	Anzahl				%	Anzahl				
Großenaspe . . . . .	45,62	400	604	934	1 040	1 974	668	33,8	2 475	135	2351
Groß Kummerfeld . . . . .	30,21	223	338	530	550	1 080	332	30,7	1 312	136	2351
Groß Niendorf . . . . .	10,68	81	111	171	203	374	167	44,7	599	137	2361
Groß Rönnau . . . . .	6,38	62	81	122	136	258	101	39,1	385	138	2361
Hagen . . . . .	8,19	59	103	144	145	289	91	31,5	578	139	2351
Hamdorf . . . . .	5,24	29	35	58	62	120	55	45,8	205	140	2361
Hardebek . . . . .	10,01	68	114	177	190	367	185	50,4	543	205	2351
Hartenholm . . . . .	15,35	226	323	537	546	1 083	352	32,5	1 458	141	2359
Hasenkrug . . . . .	5,22	52	77	117	131	248	91	36,7	329	206	2351
Hasenmoor . . . . .	17,78	83	106	235	232	467	215	46,0	610	207	2359
Heidmoor . . . . .	18,25	61	69	140	130	270	196	72,6	461	211	2359
Heidmühlen . . . . .	17,83	131	185	296	316	612	280	45,8	1 026	142	2351*
Henstedt . . . . .	22,32	592	987	1 322	1 503	2 825	358	12,7	2 697	143	2359
Hitzhusen . . . . .	8,03	126	193	290	351	641	143	22,3	765	144	2351
Högersdorf . . . . .	4,94	60	82	136	154	290	97	33,4	360	145	2361
Hüttblek . . . . .	2,75	37	49	85	80	165	86	52,1	304	208	2359
Itzstedt . . . . .	7,13	138	193	302	356	658	140	21,3	676	209	2061
Kaltenkirchen . . . . .	21,57	766	1 725	2 338	2 731	5 069	274	5,4	4 563	146	2358*
Kattendorf . . . . .	9,84	83	131	263	213	476	113	23,7	768	147	2359
Kayhude . . . . .	5,25	86	141	221	226	447	104	23,3	418	210	2061
Kisdorf . . . . .	26,39	295	460	745	815	1 560	452	29,0	2 154	148	2359
Klein Gladebrügge . . . . .	4,67	69	112	159	187	346	73	21,1	536	149	236
Klein Rönnau . . . . .	4,53	118	157	239	268	507	84	16,6	593	150	2361
Krems II . . . . .	11,23	79	117	201	204	405	210	51,9	689	151	2361
Kükels . . . . .	8,44	71	124	200	195	395	121	30,6	604	152	2361
Latendorf . . . . .	17,94	101	129	210	249	459	168	36,6	669	153	2351
Leezen . . . . .	14,97	248	385	540	595	1 135	242	21,3	1 645	154	2361
Lentförden . . . . .	21,21	206	319	478	514	992	250	25,2	1 254	155	2359
Mielsdorf . . . . .	3,34	21	32	65	56	121	61	50,4	214	156	2361
Mönkloh . . . . .	12,52	36	44	88	82	170	105	61,8	264	212	2351
Mözen . . . . .	7,73	62	97	139	156	295	110	37,3	562	157	2361
Nahe . . . . .	10,37	181	288	446	483	929	206	22,2	1 124	158	2061
Negernbötel . . . . .	11,66	98	135	221	242	463	214	46,2	626	159	2361
Nehms . . . . .	15,32	109	131	250	251	501	276	55,1	701	160	2361
Neuengörs . . . . .	5,61	52	68	120	136	256	116	45,3	455	161	2361
Neversdorf . . . . .	7,23	86	119	179	182	361	119	33,0	500	162	2361
Nützen . . . . .	21,85	150	313	457	506	963	270	28,0	1 392	163	2359
Oering . . . . .	9,09	134	193	301	323	624	191	30,6	875	164	2061
Oersdorf . . . . .	6,68	62	111	157	163	320	91	28,4	448	165	2359
Pronstorf . . . . .	36,31	250	376	623	628	1 251	607	48,5	1 946	166	2361*
Rickling . . . . .	24,15	231	389	1 233	1 520	2 753	199	7,2	2 551	167	2351
Rohlstorf . . . . .	19,69	145	214	370	386	756	336	44,4	978	168	2361
Schackendorf . . . . .	8,03	62	90	146	163	309	86	27,8	450	169	2361
Schieren . . . . .	6,15	47	60	113	104	217	97	44,7	398	170	236
Schmalensee . . . . .	8,68	77	114	175	193	368	142	38,6	635	171	2321
Schmalfeld . . . . .	18,24	199	281	470	510	980	385	39,3	1 263	172	2359
Schwissel . . . . .	4,44	35	57	65	87	152	73	48,0	284	173	2361
Seedorf . . . . .	48,92	343	500	840	910	1 750	906	51,8	2 641	174	2361*
Seth . . . . .	10,53	226	332	502	552	1 054	261	24,8	1 178	175	2061
Sievershütten . . . . .	7,10	93	118	200	211	411	137	33,3	655	176	2359
Söhren . . . . .	4,89	35	55	93	90	183	84	45,9	407	177	2361*
Stipsdorf . . . . .	3,54	27	45	69	71	140	64	45,7	268	178	236
Stocksee . . . . .	11,38	90	136	191	211	402	151	37,6	595	179	2321
Strukdorf . . . . .	7,28	47	75	140	132	272	115	42,3	475	180	2361*
Struvenhütten . . . . .	12,86	125	156	267	268	535	242	45,2	893	181	2359
Stubben . . . . .	3,96	31	41	68	66	134	76	56,7	273	182	2361
Stuvenborn . . . . .	7,96	75	115	194	198	392	184	46,9	623	183	2359
Sülfeld . . . . .	26,07	429	713	1 148	1 256	2 404	468	19,5	2 711	184	2061
Tarbek . . . . .	9,92	51	81	217	132	349	221	63,3	568	185	2351*
Tensfeld . . . . .	7,64	82	123	184	198	382	101	26,4	495	186	2361
Todesfelde . . . . .	17,24	136	201	328	337	665	260	39,1	1 128	187	2361
Trappenkamp . . . . .	1,73	198	594	825	909	1 734	27	1,6	726	214	2351
Travenhorst . . . . .	8,54	50	81	125	159	284	150	52,8	457	188	2361

Gemeinde	Fläche	Be- wohnte Gebäude	Haus- halte	Wohnbevölkerung am						Stat. Kenn- ziffer der Ge- meinde	Post- leit- zahl
				6.6.1961					13.9.1950		
				männ- lich	weib- lich	ins- gesamt	dar. land- u. forst- wirtschaftliche Bevölkerung	ins- gesamt			
									qkm		
Traventhal . . . . .	5,37	64	113	185	186	371	83	22,4	690	189	2361
Ulzburg . . . . .	10,22	587	915	1 309	1 420	2 729	182	6,7	2 243	190	2359
Wahlstedt . . . . .	15,74	601	1 366	1 928	2 214	4 142	296	7,1	2 474	191	2362
Wakendorf I . . . . .	5,34	62	106	181	174	355	92	25,9	590	192	2061
Wakendorf II . . . . .	12,80	149	207	342	342	684	249	36,4	1 028	193	2359
Weddelbrook . . . . .	14,05	108	150	284	296	580	235	40,5	904	194	2351
Weede . . . . .	8,18	97	141	214	243	457	148	32,4	671	195	236
Wensin . . . . .	20,14	128	206	388	373	761	353	46,4	1 121	196	2361
Westerrade . . . . .	5,62	48	87	147	159	306	119	38,9	554	197	2361
Wiemersdorf . . . . .	17,59	170	262	419	450	869	257	29,6	1 133	198	2351
Winsen . . . . .	4,08	44	62	93	99	192	70	36,5	335	199	2359
Wittenborn . . . . .	6,19	85	130	205	204	409	95	23,2	559	200	2361
Gemeindefreie Grund- stücke											
Buchholz (Forstguts- bezirk) . . . . .	40,94	2	3	8	8	16	14	87,5	—	123	2362
Zusammen . . .	1 301,61	17 160	29 757	44 739	49 497	94 236	19 664	20,9	111 312		

45 Landkreis Steinburg  
Sitz der Kreisverwaltung: Itzehoe, Stadt

AG: Elmshorn f.d. Gem. 112, 178, Glückstadt f.d. Gem. 119, 133, 135, 137, 142, 154, Kellinghusen f.d. Gem. 113, 121, 124, 134, 141, 143, 152, 161, 167, 169, 172, 173, 175, 182, 187, 188, 189, 194, 197, 199, 200, 203, 205, 207, 208, 211, 212, 213, Krempe f.d. Gem. 120, 136, 146, 147, 153, 157, 158, 177, 193, 201, 204, Schenefeld f.d. Gem. 138, 186, Wilster f.d. Gem. 111, 115, 116, 123, 125, 128, 130, 163, 165, 166, 179, 180, 195, 196, 202, 206, 209, Itzehoe f. übr. Gem.; LG: Itzehoe; OLG: Schleswig; ArG: Heide f.d. Gem. 126, 138, 186, 191, Elmshorn f. übr. Gem.; SG: Itzehoe; VG: Schleswig-Holstein; AA: Elmshorn; FA: Itzehoe; OFD: Kiel; ZA: Brunsbüttelkoog f.d. Gem. 125, 163, 166, 196, Elmshorn f.d. Gem. 112, 146, 147, 153, 201, 204, Glückstadt f.d. Gem. 115, 119, 120, 123, 132, 133, 135, 137, 142, 154, 157, 178, 206, Itzehoe f. übr. Gem.; HZA: Itzehoe; HK: Lübeck; LuHK: zu Kiel; OPD: Kiel; StA: Borsfleth-Herzhorn (i. Herzhorn) f.d. Gem. 119, 120, 132, 133, 142, 157, Breitenburg f.d. Gem. 121, 122, 156, 161, 172, 173, 176, 181, 205, Brokstedt f.d. Gem. 124, 134, 197, 208, Heiligenstedten f.d. Gem. 116, 117, 118, 131, 139, 140, 144, 148, 155, 162, 174, 183, 190, Hennstedt f.d. Gem. 141, 167, 187, 189, 200, 207, Hohenaspe f. d. Gem. 129, 145, 150, 170, 171, 184, 185, Hohenlockstedt f. d. Gem. 168, 169, 198, 210, Horst (Holstein) f. d. Gem. 146, 147, Kellinghusen-Land (i. Kellinghusen) f. d. Gem. 113, 143, 175, 182, 188, 194, 199, 203, 211, 212, 213, Kollmar f.d. Gem. 137, 154, 178, Neuenbrook f.d. Gem. 114, 127, 136, 159, 160, 177, 193, Pöschendorf f.d. Gem. 126, 138, 151, 186, 191, Sommerland (i. Siethwende) f.d. Gem. 112, 153, 201, 204, St. Margarethen f.d. Gem. 125, 130, 163, 166, 196, Wewelsfleth f.d. Gem. 123, 206, Wilster-Land (i. Wilster) f.d. Gem. 111, 128, 165, 179, 180, 195, 202, übr. Gemeinden bilden jeweils einen eigenen Standesamtsbezirk; OKI: A f.d. Gem. 122, 135, 149, Anlagen d. Bundeswehr i.d. Gem. 168 u. Funkkontrollmeßstelle u. Kreisaltersheim Itzehoe i.d. Gem. 176, B f. übr. Gem. u. fbr. Teile d. Gem. 168 u. 176; BWK: 11.

Ämter u. zugeh. Gem.: Borsfleth<sup>1)</sup> 119, 120, 132, 157, Breitenburg 121, 122, 156, 161, 172, 173, 176, 181, 205, Brokstedt 124, 134, 197, 208, Heiligenstedten 116, 117, 118, 131, 139, 140, 144, 148, 155, 162, 174, 183, 190, Hennstedt 141, 167, 187, 189, 200, 207, Herzhorn<sup>1)</sup> 133, 142, Hohenaspe 126, 129, 138, 145, 150, 151, 170, 171, 184, 185, 186, 191, Horst 146, 147, Kellinghusen-Land 113, 143, 175, 182, 188, 194, 199, 203, 211, 212, 213, Kollmar 137, 154, 178, Lockstedter Lager 168, 169, 198, 210, Neuenbrook 114, 127, 136, 159, 160, 177, 193, Sankt Margarethen 125, 130, 163, 166, 196, Sommerland 112, 153, 201, 204, Wewelsfleth 115, 123, 206, Wilster-Land 111, 128, 165, 179, 180, 195, 202.

Aebtissinwisch . . . . .	3,04	24	33	53	49	102	67	65,7	195	111	2211
Altenmoor . . . . .	6,12	58	92	165	164	329	130	39,5	524	112	2201
Außer . . . . .	5,12	34	45	87	86	173	102	59,0	251	113	2211
Bahrenfleth . . . . .	14,77	155	215	346	345	691	244	35,3	1 242	114	2211*
Beidenfleth . . . . .	13,58	223	327	471	491	962	274	28,5	1 493	115	2211
Bekdorf . . . . .	1,70	22	34	44	59	103	37	35,9	200	116	2211
Bekhof . . . . .	1,65	10	12	20	21	41	19	46,3	71	117	2211
Bekmünde . . . . .	3,05	49	92	127	152	279	49	17,6	496	118	2211
Blomesche Wildnis . . . .	8,12	231	365	538	623	1 161	298	25,7	1 805	119	2208
Borsfleth . . . . .	19,38	190	283	415	472	887	235	26,5	1 355	120	2209*
Breitenberg . . . . .	2,90	41	56	86	78	164	57	34,8	331	121	2211
Breitenburg . . . . .	13,36	178	328	705	512	1 217	80	6,6	520	122	2211
Brokdorf . . . . .	19,79	216	283	403	433	836	258	30,9	1 323	123	2211
Brokstedt . . . . .	12,61	251	445	601	687	1 288	171	13,3	2 014	124	2351
Büttel . . . . .	11,86	170	244	330	379	709	184	26,0	1 250	125	2211
Christinenthal . . . . .	3,37	23	31	58	59	117	77	65,8	226	126	2211
Dägeling . . . . .	7,53	151	241	353	382	735	118	16,1	961	127	2211
Dammfleth . . . . .	16,10	110	184	265	300	565	255	45,1	1 099	128	2213
Drage . . . . .	13,56	68	118	162	173	335	142	42,4	520	129	2211
Ecklak . . . . .	15,58	143	163	266	284	550	303	55,1	1 036	130	2211
Edendorf . . . . .	3,43	158	268	373	404	777	48	6,2	950	131	2211
Elskop . . . . .	7,34	45	79	132	128	260	123	47,3	475	132	2209

1) Mit Wirkung vom 1.1.1963 zu einem Amt „Borsfleth/Herzhorn“ zusammengeschlossen.

Gemeinde	Fläche	Be- wohnte Gebäude	Haus- halte	Wohnbevölkerung am					Stat. Kenn- ziffer der Ge- meinde	Post- leit- zahl	
				6.6.1961				13.9.1950			
				männ- lich	weib- lich	ins- gesamt	dar. land- u. forst- wirtschaftliche Bevölkerung	ins- gesamt			
	qkm	Anzahl				%	Anzahl				
Engelbrechtsche Wildnis	8,97	178	290	474	507	981	224	22,8	1 323	133	2209
Fitzbek	10,24	82	108	152	183	335	169	50,4	586	134	2211
Glückstadt, Stadt	7,26	1 620	4 295	6 087	6 244	12 331	211	1,7	12 683	135	2208
Grevenkop	9,69	64	96	152	162	314	147	46,8	680	136	2209
Groß Kollmar	19,52	164	250	389	400	789	189	24,0	1 200	137	2201
Hadenfeld	2,35	26	35	59	60	119	74	62,2	236	138	2211
Heiligenstedten	9,22	189	391	584	683	1 267	133	10,5	1 743	139	2211
Heiligenstedtenerkamp	0,85	84	132	174	211	385	32	8,3	356	140	2211
Hennstedt	10,33	114	173	268	268	536	159	29,7	920	141	2211
Herzhorn	15,06	308	474	704	740	1 444	240	16,6	1 791	142	2209
Hingstheide	3,83	19	28	52	53	105	73	69,5	199	143	2211
Hodorf	7,50	49	67	117	128	245	113	46,1	473	144	2211
Hohenaspe	14,08	203	340	496	560	1 056	261	24,7	1 545	145	2211
Hohenfelde	17,94	199	302	484	484	968	292	30,2	1 651	146	2201
Hohenlockstedt	45,41	569	1 601	2 185	2 507	4 692	544	11,6	5 474	168	2214
Horst (Holstein)	29,07	721	1 323	1 858	2 088	3 946	717	18,2	5 148	147	2203
Huje	5,50	59	88	118	138	256	92	35,9	485	148	2211
Itzehoe, Stadt	23,88	4 804	13 733	16 411	19 673	36 084	286	0,8	37 170	149	221
Kaaks	8,55	69	94	142	158	300	140	46,7	507	150	2211
Kaisborstel	2,98	19	23	47	34	81	49	60,5	156	151	2216
Kellinghusen, Stadt	19,11	1 288	2 714	3 105	3 881	6 986	313	4,5	9 150	152	2217
Kiebitzreihe	8,70	135	192	333	307	640	173	27,0	847	153	2201
Klein Kollmar	16,92	211	351	485	568	1 053	236	22,4	1 711	154	2201
Kleve	2,84	86	121	171	198	369	66	17,9	556	155	2211
Kollmoor	3,34	14	16	34	30	64	43	67,2	123	156	2211
Krempdorf	5,64	54	86	132	141	273	83	30,4	521	157	2209
Krempe, Stadt	3,33	464	954	1 126	1 387	2 513	69	2,7	3 099	158	2209
Kremperheide	3,98	208	333	464	530	994	59	5,9	968	159	2211
Krempermoor	1,56	45	69	99	116	215	63	29,3	306	160	2211
Kronsmoor	6,05	49	80	115	126	241	97	40,2	490	161	2211
Krummendiek	1,78	18	29	42	56	98	29	29,6	175	162	2211
Kudensee	3,04	72	102	140	158	298	67	22,5	557	163	2211
Lägerdorf	5,96	512	1 457	1 846	2 108	3 954	75	1,9	4 675	164	2211
Landrecht	4,14	38	61	90	88	178	40	22,5	357	165	2213
Landscheide	7,43	109	160	218	237	455	171	37,6	837	166	2211
Lockstedt	7,31	49	66	117	121	238	133	55,9	450	167	2211
Lohbarbek	6,24	88	157	215	262	477	107	22,4	632	169	2211
Looft	12,43	74	102	157	168	325	185	56,9	649	170	2211
Mehlbek	8,92	78	113	185	185	370	159	43,0	573	171	2211
Moordiek	6,30	38	46	91	79	170	91	53,5	296	172	2211
Moordorf	4,74	10	10	20	24	44	40	90,9	82	173	2211
Moorhusen	4,68	28	29	46	56	102	70	68,6	193	174	2211
Mühlenbarbek	8,67	72	95	154	145	299	96	32,1	547	175	2211
Münsterdorf	5,14	177	406	563	701	1 264	74	5,9	1 635	176	2211
Neuenbrook	14,29	146	233	359	378	737	225	30,5	1 182	177	2211
Neuendorf b. Elmshorn	16,24	224	345	551	597	1 148	344	30,0	1 816	178	2201
Neuendorf b. Wilster	13,35	142	186	287	299	586	265	45,2	1 162	179	2211
Nortorf	20,86	191	295	442	470	912	330	36,2	1 700	180	2211
Oelixdorf	7,57	209	411	576	748	1 324	114	8,6	1 134	181	2211
Oeschebüttel	5,48	38	50	85	94	179	84	46,9	328	182	2211
Oldendorf	8,91	124	185	238	291	529	100	18,9	691	183	2211
Ottenbüttel	10,20	86	126	162	183	345	117	33,9	658	184	2211
Peissen	10,18	66	80	165	149	314	175	55,7	711	185	2351
Pöschendorf	6,42	47	61	107	105	212	108	50,9	382	186	2216
Poyenberg	8,70	74	104	178	181	359	173	48,2	613	187	2351
Quarnstedt	10,58	80	110	181	194	375	189	50,4	726	188	2211
Rade	3,92	32	50	67	87	154	64	41,6	311	189	2211
Rahde	2,72	21	24	50	39	89	40	44,9	144	190	2211
Reher	15,29	157	210	340	362	702	254	36,2	1 201	191	2211
Rethwisch	9,86	95	247	369	398	767	91	11,9	910	193	2211
Rosdorf (Holstein)	5,60	49	90	125	144	269	52	19,3	371	194	2211
Sachsenbande	5,95	51	61	93	102	195	116	59,5	399	195	2211
Sankt Margarethen	13,24	220	361	441	507	948	204	21,5	1 620	196	2211

Gemeinde	Fläche	Be- wohnte Gebäude	Haus- halte	Wohnbevölkerung am						Stat. Kenn- ziffer der Ge- meinde	Post- leit- zahl
				6.6.1961					13.9.1950		
				männ- lich	weib- lich	ins- gesamt	dar. land- u. forst- wirtschaftliche Bevölkerung	ins- gesamt			
qkm	Anzahl				%	Anzahl					
Sarhusen . . . . .	10,81	87	137	197	225	422	153	36,3	761	197	2351
Schlotfeld . . . . .	4,84	62	99	143	151	294	70	23,8	456	198	2211
Siebenecksknöll . . . . .	3,49	22	31	35	57	92	43	46,7	160	199	2211
Silzen . . . . .	6,68	38	48	78	80	158	93	58,9	294	200	2351
Sommerland . . . . .	18,75	201	289	401	474	875	251	28,7	1 556	201	2201
Stördorf . . . . .	7,41	43	61	112	112	224	107	47,8	450	202	2213
Störkathen . . . . .	2,02	15	20	41	39	80	51	63,8	147	203	2211
Süderau . . . . .	8,86	149	250	345	388	733	145	19,8	1 230	204	2209
Westermoor . . . . .	4,70	67	106	146	171	317	78	24,6	549	205	2211
Wewelsfleth . . . . .	24,54	258	429	630	646	1 276	283	22,2	1 878	206	2211
Wiedenborstel . . . . .	4,68	9	11	14	15	29	12	41,4	75	207	2356
Willenscharen . . . . .	7,61	36	61	90	109	199	119	59,8	327	208	2351
Wilster, Stadt . . . . .	2,04	887	1 907	2 180	2 734	4 914	102	2,1	6 876	209	2213
Winseldorf . . . . .	5,80	70	124	155	197	352	84	23,9	450	210	2211
Wittenbergen . . . . .	4,59	45	65	110	108	218	71	32,6	415	211	2211
Wrist . . . . .	9,84	228	415	566	628	1 194	137	11,5	1 862	212	2211
Wulfsmoor . . . . .	5,29	55	77	120	130	250	116	46,4	408	213	2211
Zusammen . . .	935,73	20 331	42 889	57 080	64 826	121.906	14 915	12,2	156 045		

46 Landkreis Stormarn

Sitz der Kreisverwaltung: Bad Oldesloe, Stadt

AG: Ahrensburg f.d. Gem. 111, 112, 121, 127<sup>1)</sup>, 134, 140<sup>1)</sup>, 146, 161, 192<sup>1)</sup>, 201<sup>1)</sup>, Bad Oldesloe f.d. Gem. 114, 117, 129, 160, 164, 170 176 bis 180, 182, 183, 191, 195, Bargtheide f.d. Gem. 115, 116, 123, 125, 126, 138, 148, 150, 156, 157, 165, 193, 196, 203, Reinbek f.d. Gem. 118, 120, 128, 142, 155, 167, 174, 181, 186, 188, 189, 200, Trittau f.d. Gem. 124, 130, 131, 133, 137, 145, 147, 153, 154, 159, 163, 166, 168, 172, 184, 185, 194, 197, 202, Reinfeld f. übr. Gem.; LG: Lübeck; OLG: Schleswig; AG: Bad Oldesloe; SG: Lübeck; VG: Schleswig-Holstein; AA: Elmshorn f. d. Gem. 127, 140, 192, 201, 203, Bad Oldesloe f. übr. Gem.; FA: Bad Oldesloe; OFD: Kiel; ZA: Mölln<sup>2)</sup> f.d. Gem. 112, 118, 120, 128, 130, 131, 133, 134, 137, 142, 145, 147, 153, 154, 155, 159, 161, 166, 167, 168, 172, 174, 181, 184, 185, 186, 188, 189, 197, 200, 202, Bad Oldesloe f. übr. Gem.; HZA: Lübeck-Ost; HK: Lübeck; LuHK: zu Lübeck; OPD: Hamburg; StA: Bad Oldesloe-Land (i. Bad Oldesloe) f.d. Gem. 129, 160, 164, 170, 176 bis 180, 182, 183, 191, 195, Bargtheide-Land (i. Bargtheide) f.d. Gem. 115, 123, 125, 126, 138, 148, 150, 165, 193, 196, Barsbüttel f.d. Gem. 118, 188, 189, 200, Bünningstedt f.d. Gem. 121, 146, Glinde f.d. Gem. 128, 142, 167, Lütjensee f.d. Gem. 131, 133, 159, Mollhagen f.d. Gem. 117, 124, 156, 157, 163, 185, 194, Reinfeld-Land (i. Reinfeld) f.d. Gem. 119, 132, 135, 136, 139, 141, 143, 149, 151, 152, 158, 187, 190, 198, Siek f.d. Gem. 112, 120, 147, 154, 155, 161, 166, 168, 184, 186, Tangstedt f.d. Gem. 127, 192, 201, 203, Trittau f.d. Gem. 130, 137, 145, 153, 172, 197, 202, Zarpen f.d. Gem. 113, 122, 144, 162, 169, 171, 173, 199, 204, übr. Gemeinden bilden jeweils einen eigenen Standesamtsbezirk; OKI: S f.d. Gem. 111, 128, 134, 140, 174, A f.d. Gem. 114, 116, 118, 127, 142, 146, 167, 172, 181, 186, 200, B f. übr. Gem.; BWK: 13.

Ämter u. zugeh. Gem.: Bad Oldesloe-Land 129, 160, 164, 170, 176 bis 180, 182, 183, 191, 195, Bargtheide-Land 115, 123, 125, 126, 138, 148, 150, 165, 193, 196, Barsbüttel 118, 188, 189, 200, Bünningstedt 121, 146, Glinde 128, 142, 167, Lütjensee 131, 133, 159, Mollhagen 117, 124, 156, 157, 163, 166, 185, 194, Reinfeld-Land 119, 132, 135, 136, 139, 141, 143, 149, 151, 152, 158, 187, 190, 198, Siek 112, 120, 147, 154, 155, 161, 168, 184, 186, Tangstedt 127, 192, 201, 203, Trittau 130, 137, 145, 153, 172, 197, 202, Zarpen 113, 122, 144, 162, 169, 171, 173, 199, 204.

Ahrensburg, Stadt . . . . .	30,08	3 551	7 788	9 901	11 277	21 178	447	2,1	17 586	111	207
Ahrensfelde . . . . .	5,21	107	171	234	262	496	94	19,0	621	112	2071
Badendorf . . . . .	6,11	77	133	202	198	400	115	28,8	672	113	2401
Bad Oldesloe, Stadt . . .	41,15	2 410	5 821	7 239	8 749	15 988	803	5,0	14 944	114	206
Bargfeld-Stegen . . . . .	16,42	220	338	561	553	1 114	288	25,9	1 440	115	2061
Bargtheide . . . . .	15,83	957	2 007	2 642	3 088	5 730	286	5,0	6 658	116	2072
Barkhorst . . . . .	4,78	68	102	185	162	347	77	22,2	397	117	2061
Barsbüttel . . . . .	7,07	545	1 052	1 440	1 603	3 043	175	5,8	2 413	118	2
Benstaben . . . . .	2,94	30	45	77	74	151	44	29,1	254	119	2061
Braak . . . . .	7,51	69	128	198	203	401	108	26,9	624	120	2
Bünningstedt . . . . .	9,14	505	771	1 077	1 129	2 206	107	4,9	2 124	121	2071
Dahmsdorf . . . . .	3,26	20	33	53	57	110	67	60,9	225	122	2401*
Delingsdorf . . . . .	8,09	113	225	316	363	679	119	17,5	940	123	2071
Eichede . . . . .	11,88	126	211	330	354	684	196	28,7	1 026	124	2071
Elmenhorst . . . . .	9,07	194	321	488	486	974	206	21,1	1 336	125	2061
Fischbek . . . . .	5,85	73	115	185	187	372	96	25,8	547	126	2061
Glashütte . . . . .	12,30	520	921	1 606	1 449	3 055	315	10,3	2 651	127	2
Glinde . . . . .	9,98	1 041	2 300	3 249	3 489	6 738	198	2,9	5 797	128	2056
Grabau . . . . .	9,14	106	208	288	334	622	195	31,4	769	129	2061
Grande . . . . .	7,87	64	111	188	211	399	102	25,6	544	130	2071
Grönwohld . . . . .	9,79	196	321	462	498	960	156	16,3	1 371	131	2071
Groß Barnitz . . . . .	3,19	40	78	107	123	230	47	20,4	346	132	2061
Großensee . . . . .	12,11	194	354	471	546	1 017	150	14,7	1 240	133	2071
Großhansdorf . . . . .	11,22	1 183	2 103	2 689	3 326	6 015	112	1,9	5 267	134	207

1) Werden mit Wirkung vom 1.1.1965 dem AG Garstedt eingegliedert. — 2) Mit Wirkung vom 1.4.1962 dem Zollamt Lauenburg/Elbe angegliedert.

Gemeinde	Fläche	Be- wohnte Gebäude	Haus- halte	Wohnbevölkerung am						Stat. Kenn- ziffer der Ge- meinde	Post- leit- zahl
				6.6.1961					13.9.1950		
				männ- lich	weib- lich	ins- gesamt	dar. land- u. forst- wirtschaftliche Bevölkerung	ins- gesamt			
	qkm	Anzahl				%	Anzahl				
Groß Wesenberg .....	4,89	38	55	92	98	190	81	42,6	352	135	2061
Hamberge .....	3,82	57	100	151	176	327	65	19,9	458	136	2401
Hamfelde .....	2,72	55	92	139	159	298	53	17,8	409	137	2071
Hammoor .....	7,65	97	147	235	224	459	121	26,4	874	138	2071
Hansfelde .....	2,93	48	88	153	139	292	60	20,5	445	139	2401
Harksheide .....	12,88	1 919	3 672	5 036	5 508	10 544	215	2,0	6 059	140	2
Havighorst b. Bad Oldes- loe .....	7,74	48	77	131	142	273	161	59,0	429	141	2061
Havighorst b. Reinbek ..	5,35	101	214	336	305	641	129	20,1	820	142	2051
Heidekamp .....	3,46	46	85	124	139	263	67	25,5	289	143	2067
Heilshoop .....	8,50	95	141	244	240	484	155	32,0	761	144	2401
Hohenfelde .....	1,63	14	17	22	25	47	19	40,4	93	145	2077
Hoisdüttel .....	8,56	277	552	773	844	1 617	154	9,5	1 651	146	2071
Hoisdorf .....	13,63	470	807	1 062	1 297	2 359	212	9,0	2 529	147	2071
Jersbek .....	16,14	108	166	285	270	555	220	39,6	805	148	2072*
Klein Bamitz .....	2,89	17	25	48	43	91	46	50,5	182	149	2061
Klein Hansdorf .....	5,28	33	51	72	70	142	39	27,5	251	150	2071
Klein Schenkenberg ....	2,30	12	18	28	33	61	41	67,2	106	151	2061
Klein Wesenberg .....	6,43	73	121	176	197	373	76	20,4	590	152	2061
Köthel .....	3,85	47	56	96	99	195	87	44,6	353	153	2071
Kronshorst .....	5,08	49	73	122	116	238	100	42,0	447	154	2071*
Langeloh .....	4,52	42	71	117	115	232	63	27,2	423	155	2071
Lasbek, Dorf .....	4,54	70	98	146	146	292	102	34,9	512	156	2061
Lasbek, Gut .....	3,08	50	78	106	128	234	66	28,2	430	157	2061
Lokfeld .....	2,81	33	48	79	80	159	47	29,6	247	158	2061
Lütjensee .....	14,04	373	693	985	1 065	2 050	185	9,0	2 387	159	2073
Meddewade .....	3,07	58	93	159	145	304	52	17,1	350	160	2061
Meilsdorf .....	5,91	59	78	138	134	272	110	40,4	459	161	2071
Mönkhagen .....	7,31	87	123	204	206	410	162	39,5	641	162	2401
Mollhagen .....	4,64	135	231	317	330	647	100	15,5	909	163	2071
Neritz .....	4,66	45	66	108	107	215	71	33,0	379	164	2061
Nienwohld .....	6,17	79	113	179	197	376	126	33,5	608	165	2061
Oetjendorf .....	2,20	51	74	123	121	244	82	33,6	314	166	2071
Oststeinbek .....	5,88	572	1 031	1 350	1 452	2 802	121	4,3	2 466	167	2
Papendorf .....	4,82	46	85	138	135	273	73	26,7	404	168	2071
Pöhl .....	5,10	29	46	92	86	178	109	61,2	308	169	2401
Pölitz .....	6,53	92	175	261	265	526	141	26,8	907	170	2061
Ratzbek .....	4,64	42	61	107	102	209	93	44,5	306	171	2067
Rausdorf .....	4,87	35	56	84	83	167	61	36,5	315	172	2071
Rehhorst .....	7,90	87	130	218	219	437	182	41,6	765	173	2401*
Reinbek, Stadt .....	7,94	1 644	3 965	4 823	5 983	10 806	101	0,9	9 436	174	2057*
Reinfeld (Holstein), Stadt	17,32	892	2 050	2 672	3 045	5 717	273	4,8	6 242	175	2067
Rethwisch .....	13,24	141	257	384	390	774	253	32,7	1 232	176	2061
Rethwischfeld .....	9,64	91	194	297	340	637	126	19,8	888	177	206
Rohlfshagen .....	5,94	48	72	127	123	250	106	42,4	397	178	2061*
Rümpel .....	9,95	103	173	292	290	582	181	31,1	857	179	2061*
Schlamersdorf .....	5,29	41	61	106	105	211	77	36,5	408	180	2061
Schönningstedt .....	21,54	600	1 299	2 191	1 937	4 128	322	7,8	3 483	181	2051
Schulenburg .....	6,43	66	108	179	192	371	143	38,5	526	182	2061
Sehmsdorf .....	1,77	40	72	101	105	206	32	15,5	281	183	2061
Siek .....	6,75	149	269	390	433	823	82	10,0	1 099	184	2071
Spreng .....	7,40	69	111	177	172	349	105	30,1	519	185	2071
Stapelfeld .....	10,12	141	282	406	434	840	121	14,4	1 061	186	2
Steinfeld .....	7,75	57	93	145	142	287	120	41,8	473	187	2061
Stellau .....	6,53	80	130	217	204	421	92	21,9	613	188	2
Stemwarde .....	7,55	187	319	507	497	1 004	105	10,5	941	189	2051
Stubbendorf .....	2,48	28	46	69	65	134	32	23,9	218	190	2067
Sühlen .....	3,07	43	58	92	92	184	61	33,2	310	191	2061
Tangstedt .....	13,73	177	320	521	521	1 042	181	17,4	1 012	192	2
Timmerhorn .....	0,91	27	56	67	93	160	32	20,0	233	193	2071
Todendorf .....	12,81	191	309	457	484	941	220	23,4	1 369	194	2071
Tralau .....	18,11	147	236	413	431	844	315	37,3	1 252	195	2061
Tremsbüttel .....	10,49	192	329	455	542	997	169	17,0	1 363	196	2071



## 01 Schleswig-Holstein

1

46, 47

Gemeinde	Fläche	Be- wohnte Gebäude	Haus- halte	Wohnbevölkerung am					Stat. Kenn- ziffer der Gemeinde	Post- leit- zahl
				6.6.1961				13.9.1950		
				männ- lich	weib- lich	ins- gesamt	dar. land- u. forst- wirtschaftliche Bevölkerung	ins- gesamt		
	qkm			Anzahl				%	Anzahl	
Trittau .....	28,59	760	1 549	2 021	2 292	4 313	238	5,5	4 870	197
Westerau .....	15,37	130	260	415	413	828	307	37,1	1 271	198
Willendorf .....	3,17	22	27	41	39	80	53	66,3	195	199
Willinghusen .....	6,65	190	337	473	531	1 004	95	9,5	1 015	200
Wilstedt .....	14,82	198	305	508	525	1 033	228	22,1	1 135	201
Witzhave .....	7,87	107	208	295	316	611	198	32,4	720	202
Wulksfelde .....	11,34	147	243	374	366	740	168	22,7	911	203
Zarpen .....	8,47	151	291	458	497	955	153	16,0	1 276	204
<b>Zusammen ...</b>	<b>791,45</b>	<b>24 857</b>	<b>49 593</b>	<b>68 097</b>	<b>75 560</b>	<b>143 657</b>	<b>13 239</b>	<b>9,2</b>	<b>146 431</b>	

## 47 Landkreis Süderdithmarschen

Sitz der Kreisverwaltung: Meldorf, Stadt

**AG:** Brunsbüttelkoog f.d. Gem. 113, 118, 119, 121 bis 124, 126, 130, 190, 154, 162, 169, 170, 172, 192, 193, Heide f.d. Gem. 157, 174, Marne f. d. Gem. 129, 135, 139, 142, 147, 148, 149, 152, 158, 159, 160, 163, 165, 173, 176, 177, 180, 184, 188, 189, Meldorf f. übr. Gem.; **LG:** Flensburg u. Itzehoe; **OLG:** Schleswig; **Arg:** Heide; **SG:** Itzehoe; **VG:** Schleswig-Holstein; **AA:** Heide; **FA:** Meldorf; **OFD:** Kiel; **ZA:** Friedrichskoog f.d. Gem. 139, 147, 152, Heide f.d. Gem. 111, 112, 120, 125, 128, 145, 146, 156, 157, 166, 168, 171, 174, 181, 183, 185, 191, Meldorf f.d. Gem. 114, 117, 127, 133, 132, 134, 136, 137, 138, 141, 143, 150, 151, 153, 155, 161, 164, 167, 175, 178, 182, 186, 187, 194, 195, Brunsbüttelkoog f. übr. Gem.; **HZA:** Husum u. Itzehoe; **HK:** Flensburg; **IuHK:** zu Flensburg; **OPD:** Kiel; **StA:** Albersdorf f.d. Gem. 111, 112, 125, 145, 146, 168, 171, 175, 179, 181, 183, 186, 191, Barlt f.d. Gem. 115, 116, Brunsbüttel f.d. Gem. 122, 162, 169, 170, 192, Burg (Dithmarschen) f.d. Gem. 121, 124, 126, 154, 172, Eddelak f.d. Gem. 113, 118, 119, 130, 190, 193, Hemmingstedt f.d. Gem. 120, 143, 156, 157, 174, Kronprinzenkoog f.d. Gem. 147, 152, 163, Marne-Land (i. Marne) f.d. Gem. 129, 135, 142, 148, 149, 159, 160, 165, 173, 176, 180, 184, 188, 189, Meldorf-Geest (i. Meldorf) f.d. Gem. 114, 136, 137, 141, 153, 155, 164, 167, 178, 194, 195, Meldorf-Marsch (i. Meldorf) f.d. Gem. 117, 127, 128, 133, 132, 134, 150, 187, Süderhastedt f.d. Gem. 131, 138, 140, 144, 151, 182, übr. Gem. bilden jeweils einen eigenen Standesamtsbezirk; **OKI:** A f.d. Gem. 161, B f. übr. Gem.; **BWK:** 11 f.d. Gem. 113, 118, 119, 122, 123, 130, 190, 162, 169, 170, 192, 193, 4 f. übr. Gem.

**Kirchspielslandgem. u. zugeh. Gem.:** Albersdorf 111, 112, 125, 145, 146, 168, 171, 175, 179, 181, 183, 186, 191, Barlt 115, 116, Brunsbüttel 122, 162, 169, 170, 192, Burg (Dithmarschen) 121, 124, 126, 154, 172, Eddelak 113, 118, 119, 130, 190, 193, Hemmingstedt 120, 143, 156, 157, 174, Kronprinzenkoog 147, 152, 163, Marne-Land 129, 135, 142, 148, 149, 159, 160, 165, 173, 176, 180, 184, 188, 189, Meldorf-Geest 114, 136, 137, 141, 153, 155, 164, 167, 178, 194, 195, Meldorf-Marsch 117, 127, 128, 133, 132, 134, 150, 187, Süderhastedt 131, 138, 140, 144, 151, 182.

Albersdorf .....	17,24	575	1 026	1 299	1 545	2 844	247	8,7	3 830	111	2243
Arkebek .....	6,81	44	63	113	114	227	128	56,4	406	112	2243
Averlak .....	9,05	192	248	362	367	729	107	14,7	1 064	113	2221
Bargenstedt .....	11,93	166	208	343	363	706	240	34,0	1 056	114	2221
Barlt .....	11,81	152	197	305	321	626	228	36,4	1 043	115	2221
Barter Alten- und Neuen deich .....	8,25	110	133	244	199	443	165	37,2	585	116	2221
Barsfleth .....	5,91	67	76	143	132	275	119	43,3	456	117	2221
Behmhusen .....	3,80	81	115	157	164	321	83	25,9	653	118	2226
Blangenmoor-Lehe ...	6,44	87	109	150	144	294	82	27,9	569	119	2226
Braaken .....	9,26	341	463	791	801	1 592	169	10,6	908	120	2241
Brickeln .....	6,07	51	58	100	94	194	75	38,7	326	121	2221
Brunsbüttel .....	6,56	353	723	940	1 103	2 043	66	3,2	2 681	122	2212
Brunsbüttelkoog, Stadt	19,98	1 357	3 135	4 115	4 519	8 634	92	1,1	9 805	123	2212
Buchholz .....	14,54	210	259	367	432	799	310	38,8	1 373	124	2221
Bunsöh .....	11,68	116	148	225	266	491	160	32,6	795	125	2241
Burg (Dithmarschen) ...	11,21	839	1 409	1 623	2 072	3 695	265	7,2	5 343	126	2224*
Busenwurth .....	8,12	89	103	171	181	352	175	49,7	583	127	2221
Christianskoog .....	10,96	47	55	111	93	204	127	62,3	362	128	2221*
Diekhusen .....	4,30	48	64	99	103	202	72	35,6	292	129	2221
Dingen .....	7,03	126	150	238	238	476	129	27,1	746	130	2226
Eddelak .....	5,40	229	334	428	523	951	105	11,0	1 522	190	2226
Eesch .....	2,11	37	41	70	69	139	83	59,7	220	133	2221
Eggstedt .....	12,79	198	227	384	437	821	306	37,3	1 240	131	2221
Elpersbüttel .....	17,36	167	216	387	409	796	296	37,2	1 064	132	2221
Epenwörden .....	13,52	126	169	292	301	593	228	38,4	849	134	2223
Fahrstedt .....	3,45	112	154	215	246	461	84	18,2	562	135	2222
Farnwinkel .....	3,66	41	54	97	97	194	72	37,1	252	136	2221
Fiel .....	4,56	37	39	64	67	131	89	67,9	233	137	2241
Frestedt .....	10,31	113	135	223	227	450	191	42,4	660	138	2221
Friedrichskoog .....	53,62	677	845	1 470	1 468	2 938	1 213	41,3	4 336	139	2221
Großenrade .....	10,41	121	133	252	250	502	194	38,6	745	140	2221
Gudendorf .....	6,01	74	97	193	178	371	172	46,4	580	141	2221
Helse-Helserdeich- Darenwurth .....	11,51	226	291	468	491	959	273	28,5	1 385	142	2221

Gemeinde	Fläche	Be- wohnte Gebäude	Haus- halte	Wohnbevölkerung am						Stat. Kenn- ziffer der Ge- meinde	Post- leit- zahl
				6.6.1961					13.9.1950		
				männ- lich	weib- lich	ins- gesamt	dar. land- u. forst- wirtschaftliche Bevölkerung	ins- gesamt			
	qkm	Anzahl				%	Anzahl				
Hemmingstedt . . . . .	6,77	286	416	622	706	1 328	96	7,2	1 060	143	2241
Hochdonn . . . . .	5,41	237	338	483	553	1 036	144	13,9	1 560	144	2221
Immenstedt . . . . .	3,09	27	34	56	65	121	73	60,3	220	145	2241
Jützbüttel . . . . .	3,36	24	28	57	50	107	68	63,6	204	146	2241
Kaiser- Wilhelm- Koog . .	13,06	134	159	280	282	562	243	43,2	908	147	2221
Kannemoor . . . . .	3,23	16	21	38	38	76	58	76,3	156	148	2221
Kattrepel . . . . .	5,70	127	168	289	280	569	158	27,8	807	149	2221*
Ketelsbüttel . . . . .	4,07	42	52	85	100	185	94	50,8	313	150	2241
Kleinhastedt . . . . .	3,91	17	21	35	36	71	37	52,1	125	151	2221
Kronprinzenkoog . . . . .	25,85	317	393	664	668	1 332	509	38,2	2 145	152	2221
Krumstedt . . . . .	15,84	136	159	293	291	584	319	54,6	882	153	2221
Kuden . . . . .	11,36	146	165	255	278	533	175	32,8	874	154	2221
Lehrsbüttel . . . . .	3,06	11	14	25	29	54	31	57,4	88	155	2241
Lieth . . . . .	4,64	56	93	117	132	249	64	25,7	488	156	2241
Lohe . . . . .	3,57	92	136	198	219	417	80	19,2	458	157	2241
Mame, Stadt . . . . .	4,71	1 091	1 895	2 180	2 840	5 020	123	2,5	6 952	158	2222
Mamerdeich . . . . .	1,31	87	106	142	161	303	49	16,2	439	159	2221
Mamer Neuenkoogsdeich	4,75	61	80	158	136	294	119	40,5	424	160	2221
Meldorf, Stadt . . . . .	17,73	1 657	2 915	3 610	4 421	8 031	262	3,3	9 609	161	2223
Mühlenstraßen . . . . .	13,80	63	72	126	123	249	86	34,5	413	162	2212*
Neufelderkoog . . . . .	10,20	44	47	99	81	180	132	73,3	397	163	2221
Nindorf . . . . .	5,09	128	182	278	306	584	98	16,8	668	164	2221
Norderwisch . . . . .	3,44	23	25	44	45	89	45	50,6	198	165	2221
Nordhastedt . . . . .	21,99	395	587	861	979	1 840	402	21,8	2 572	166	2241
Odderade . . . . .	8,22	70	101	166	175	341	114	33,4	518	167	2241
Offenbüttel . . . . .	14,25	73	80	178	171	349	195	55,9	650	168	2241*
Osterbelmhusen . . . . .	3,24	47	57	99	101	200	52	26,0	221	169	2212
Ostermoor . . . . .	1,85	78	119	176	159	335	42	12,5	378	170	2212
Osterrade . . . . .	10,22	86	107	197	186	383	194	50,7	701	171	2241
Quickborn . . . . .	6,95	52	66	87	110	197	82	41,6	318	172	2221
Ramhusen . . . . .	4,80	58	77	121	125	246	109	44,3	485	173	2221
Rickelshof . . . . .	1,82	120	222	291	342	633	35	5,5	783	174	224
Röst . . . . .	6,92	33	39	76	73	149	102	68,5	253	175	2241
Rösthuse . . . . .	3,09	26	34	49	52	101	58	57,4	225	176	2221
Sankt Michaelisdonn . . .	22,91	723	1 084	1 439	1 618	3 057	370	12,1	3 530	177	222
Sarzbüttel . . . . .	13,33	164	208	330	356	686	201	29,3	1 004	178	2241
Schafstedt . . . . .	18,59	271	371	583	625	1 208	443	36,7	1 852	179	2225
Schmedeswurth . . . . .	5,92	74	85	139	158	297	104	35,0	443	180	2221
Schrum . . . . .	5,00	21	22	45	44	89	68	76,4	159	181	2241
Süderhastedt . . . . .	11,84	181	243	340	400	740	227	30,7	1 256	182	2221
Süderade . . . . .	3,52	14	19	37	39	76	52	68,4	153	183	2241
Süderwisch . . . . .	4,35	37	44	84	91	175	91	52,0	261	184	2221
Süderwörden . . . . .	17,54	284	420	587	629	1 216	285	23,4	1 898	185	2241
Tensbüttel . . . . .	12,40	98	115	216	251	467	209	44,8	675	186	2241
Thalingburen . . . . .	6,52	66	82	131	145	276	123	44,6	444	187	2221
Trennewurth- Trenne- wurtheideich . . . . .	7,81	114	135	223	227	450	144	32,0	659	188	2221
Volsemenhusen . . . . .	2,53	37	43	69	78	147	48	32,7	235	189	2221
Wennbüttel . . . . .	4,52	21	25	55	52	107	67	62,6	200	191	2243
Westerbelmhusen . . . . .	6,05	29	31	55	56	111	76	68,5	224	192	2212
Westerbüttel . . . . .	6,47	108	138	209	219	428	86	20,1	692	193	2226*
Windbergen . . . . .	17,28	185	237	409	425	834	283	33,9	1 149	194	2221
Wolmersdorf . . . . .	6,17	58	85	127	133	260	90	34,6	375	195	2221
Zusammen . . . . .	775,71	15 554	23 872	33 952	37 873	71 825	13 760	19,2	98 225		

## 48 Landkreis Südtondern

Sitz der Kreisverwaltung: Niebüll, Stadt

AG: Niebüll f.d. Gem. 114, 120, 121, 124, 127, 194, 134, 137, 141, 142, 149, 152, 157, 159, 166, 167, 182, Westerland f.d. Gem. 113, 130, 138, 140, 150, 155, 165, 178, 184, 185, Wyk auf Föhr f.d. Gem. 112, 116, 122, 128, 129, 154, 156, 158, 160, 161, 162, 175, 179, 181, 189 bis 192, Leck f. übr. Gem.; LG: Flensburg; OLG: Schleswig; ArG: Husum; SG: Schleswig; VG: Schleswig-Holstein; AA: Flensburg; FA: Leck; OFD: Kiel; ZA: Flensburg f.d. Gem. 115, 132, 136, 151, 153, 163, 183, Husum f.d. Gem. 120, 121, 124, 127, 194, 134, 137, 141, 142, 149, 152, 159, 166, 173, 174, 182, Westerland f.d. Gem. 113, 130, 138, 140, 150, 155, 165, 178, 184, 185, Wyk auf Föhr f.d. Gem. 112, 116, 122, 128, 129, 154,

01 Schleswig-Holstein

1  
48

Gemeinde	Fläche	Be- wohnte Gebäude	Haus- halte	Wohnbevölkerung am					Stat. Kenn- ziffer der Ge- meinde	Post- leit- zahl
				6.6.1961				13.9.1950		
				männ- lich	weib- lich	ins- gesamt	dar. land- u. forst- wirtschaftliche Bevölkerung	ins- gesamt		
	qkm	Anzahl			%	Anzahl				

156, 158, 160, 161, 162, 175, 179, 181, 189 bis 192, Süderlügum f. übr. Gem.; HZA: Flensburg u. Husum; HK: Flensburg; luHK: zu Flensburg; OPD: Kiel; StA: Amrum (i. Nebel) f.d. Gem. 156, 160, 190, Braderup f.d. Gem. 118, 131, 180, Dagebüll (i. Christian-Albrechts-Koog) f.d. Gem. 120, 121, 137, 142, 152, Emmelsbüll (i. Klanxbüll) f.d. Gem. 124, 194, 134, 141, Enge (i. Störtebekerkoog) f.d. Gem. 125, 126, 133, 145, 168, 169, 170, 173, 174, 186, Fahretoft f.d. Gem. 127, 182, Keitum f.d. Gem. 113, 138, 140, 155, 165, 178, 184, Klixbüll (i. Tinningstedt) f.d. Gem. 195, 139, 144, 148, 177, Ladelund f.d. Gem. 117, 193, 146, 187, Leck f.d. Gem. 111, 119, 143, 147, 151, 164, 171, 172, Lindholm f.d. Gem. 149, 166, Medelby f.d. Gem. 115, 132, 136, 153, 163, 183, Nieblum f.d. Gem. 112, 116, 128, 154, 158, 161, 189, Süderlügum f.d. Gem. 123, 176, 188, Toftum f.d. Gem. 122, 129, 162, 175, 179, 181, Wyk auf Föhr f.d. Gem. 191, 192, übr. Gem. bilden jeweils einen eigenen Standesamtsbezirk; OKI: A f.d. Gem. 112, 113, 116, 122, 128, 129, 130, 138, 140, 147, 150, 154, 155, 156, 158 bis 162, 165, 172, 175, 178, 179, 181, 184, 185, 189 bis 192, B f. übr. Gem.; BWK: I.

Ämter u. zugeh. Gem.: Amrum 156, 160, 190, Dagebüll 120, 121, 137, 142, 152, Emmelsbüll 124, 194, 134, 141, Enge 125, 126, 133, 145, 168, 169, 170, 173, 174, 186, Fahretoft 127, 182, Keitum 113, 130, 138, 140, 155, 165, 178, 184, Klixbüll 195, 139, 144, 148, 177, Ladelund 117, 193, 146, 187, Leck 111, 119, 143, 147, 151, 164, 171, 172, Lindholm 149, 166, Medelby 115, 132, 136, 153, 163, 183, Neukirchen 114, 157, 167, Osterlandföhr 112, 154, 158, 161, 191, Süderlügum 118, 123, 131, 135, 176, 180, 188, Westerlandföhr 116, 122, 128, 129, 162, 175, 179, 181, 189.

Achtrup .....	18,06	183	255	437	454	891	399	44,8	1 089	111	2261
Alkersum .....	9,13	65	64	105	131	236	99	41,9	290	112	2271
Archsum .....	6,79	41	48	75	84	159	48	30,2	207	113	2286
Aventoft .....	14,52	136	174	263	271	534	180	33,7	739	114	2261
Böxlund .....	4,39	25	29	50	44	94	66	70,2	103	115	2261
Borgsum .....	5,49	53	56	107	114	221	114	51,6	320	116	2271
Bosbüll .....	6,31	36	45	68	87	155	80	51,6	187	195	2261
Boverstedt .....	4,03	16	21	48	41	89	67	75,3	81	117	2265
Braderup .....	13,36	126	166	274	265	539	178	33,0	714	118	2261
Bramstedtlund .....	13,83	48	66	143	134	277	184	66,4	296	193	2265
Büllsbüll .....	2,31	8	10	23	24	47	32	68,1	75	119	2261
Christian-Albrechts- Koog .....	25,41	126	176	272	290	562	249	44,3	911	120	226
Dagebüll .....	6,01	88	97	150	160	310	45	14,5	558	121	2261
Dunsum .....	2,68	26	22	46	43	89	66	74,2	115	122	2271
Ellhöft .....	7,74	37	46	87	74	161	86	53,4	272	123	2264
Emmelsbüll .....	24,35	231	264	481	476	957	325	34,0	1 180	124	2261
Enge .....	7,98	83	95	164	172	336	162	48,2	486	125	2261
Engerheide .....	1,57	16	18	38	28	66	40	60,6	100	126	2261
Fahretoft .....	16,15	159	180	289	308	597	183	30,7	743	127	2261
Friedrich-Wilhelm- Lübke-Koog .....	13,49	60	62	148	134	282	203	72,0	—	194	2261
Goring .....	3,82	42	45	65	73	138	54	39,1	203	128	2271
Hedehusum .....	1,36	12	12	21	26	47	42	89,4	65	129	2271
Hörnum (Sylt) .....	7,13	259	344	465	543	1 008	7	0,7	2 073	130	2284
Holm .....	4,01	18	23	35	34	69	39	56,5	120	131	2261
Holt .....	13,39	46	51	111	105	216	137	63,4	289	132	2261
Holzacker .....	3,66	21	22	40	42	82	51	62,2	120	133	2261
Horsbüll .....	11,62	103	119	191	203	394	178	45,2	592	134	2261
Humptrup .....	17,02	163	212	359	355	714	329	46,1	832	135	2261
Jardelund .....	16,63	63	94	164	169	333	195	58,6	427	136	2261
Juliane-Marienkoog ..	5,06	21	23	38	37	75	53	70,7	136	137	2261
Kampen .....	8,69	251	253	289	499	788	13	1,6	1 343	138	2285
Karlum .....	14,50	59	79	136	142	278	128	46,0	392	139	2261
Keitum .....	10,43	294	459	686	788	1 474	135	9,2	1 464	140	2286
Klanxbüll .....	10,63	125	155	257	264	521	159	30,5	781	141	2261
Kleiseerkoog .....	12,65	46	55	95	84	179	118	65,9	271	142	226
Klintum .....	9,05	87	127	200	217	417	102	24,5	537	143	2262
Klixbüll .....	17,47	178	222	366	389	755	239	31,7	1 020	144	2261
Knorburg .....	1,87	10	12	19	14	33	24	72,7	56	145	2261
Ladelund .....	20,07	157	214	365	349	714	297	41,6	1 054	146	2265
Leck .....	16,27	748	1 551	2 104	2 328	4 432	227	5,1	4 393	147	2262
Lexgaard .....	5,24	18	24	50	44	94	53	56,4	146	148	2261
Lindholm .....	15,65	332	406	667	657	1 324	315	23,8	1 628	149	2263
List .....	19,23	387	555	999	983	1 982	15	0,8	3 009	150	2282
Lürjenhorn .....	9,52	47	55	115	91	206	140	68,0	405	151	2261
Marienkoog .....	10,88	36	52	78	82	160	57	35,6	192	152	2261
Medelby .....	9,75	98	137	208	226	434	124	28,6	578	153	2261
Midlum .....	8,04	71	75	111	131	242	99	40,9	316	154	2271

Gemeinde	Fläche	Be- wohnte Gebäude	Haus- halte	Wohnbevölkerung am						Stat. Kenn- ziffer der Ge- meinde	Post- leit- zahl
				6.6.1961				13.9.1950			
				männ- lich	weib- lich	ins- gesamt	dar, land- u. forst- wirtschaftliche Bevölkerung	ins- gesamt			
qkm	Anzahl				%	Anzahl					
Morsum .....	11,64	163	205	366	368	734	201	27,4	884	155	2281
Nebel .....	11,95	217	219	290	464	754	77	10,2	831	156	2279
Neukirchen .....	29,67	283	317	545	570	1 115	431	38,7	1 362	157	2261
Nieblum .....	4,13	128	152	182	269	451	87	19,3	650	158	2271
Niebüll, Stadt .....	31,79	1 306	2 082	2 888	3 415	6 303	554	8,8	6 558	159	226
Norddorf .....	5,90	125	129	197	363	560	32	5,7	604	160	2279
Oevenum .....	10,58	105	121	176	191	367	100	27,2	456	161	2271
Oldsum - Klintum .....	8,45	114	112	168	201	369	162	43,9	549	162	2271
Osterby .....	12,36	58	79	155	145	300	148	49,3	388	163	2261
Oster Schnatebüll .....	4,30	38	52	82	102	184	76	41,3	275	164	2262
Rantum .....	7,41	96	199	216	345	561	5	0,9	1 265	165	2281
Risum .....	20,52	284	341	583	603	1 186	395	33,3	1 501	166	2263
Rodenäs .....	14,53	140	168	269	284	553	222	40,1	597	167	2261
Sande .....	3,33	64	81	148	131	279	78	28,0	299	168	2261
Schardebüll .....	4,12	21	23	37	38	75	54	72,0	166	169	2261
Soholm .....	5,49	36	44	72	70	142	78	54,9	241	170	2251
Sprakebüll .....	11,40	42	58	113	121	234	131	56,0	328	171	2261
Stadum .....	16,44	109	148	866	263	1 129	200	17,7	612	172	2261
Stedesand .....	2,84	99	126	185	193	378	61	16,1	532	173	2261
Störtebekerkoog .....	9,49	34	41	106	85	191	135	70,7	159	174	2261
Süderende .....	2,61	38	44	79	81	160	83	51,9	252	175	2271
Süderlügum .....	21,83	256	354	545	525	1 070	240	22,4	1 230	176	2264
Tinningstedt .....	8,91	50	58	116	119	235	117	49,8	323	177	2261
Tinum .....	7,51	166	330	531	509	1 040	78	7,5	1 112	178	228
Toftum .....	4,67	43	43	68	91	159	77	48,4	217	179	2271
Uphusum .....	7,10	81	110	159	189	348	111	31,9	414	180	2261
Utersum .....	3,98	49	63	115	168	283	105	37,1	314	181	2271
Waygaard .....	4,03	48	55	100	93	193	85	44,0	233	182	2261*
Weesby .....	21,48	101	116	217	221	438	275	62,8	604	183	2261
Wenningstedt .....	6,37	282	381	499	658	1 157	38	3,3	1 314	184	2283
Westerland, Stadt .....	8,43	1 549	3 054	3 710	4 979	8 689	63	0,7	9 567	185	228
Wester Schnatebüll .....	2,84	34	37	67	67	134	60	44,8	200	186	2262
Westre .....	19,15	90	118	197	207	404	226	55,9	495	187	2265
Wimmersbüll .....	4,80	76	144	217	256	473	88	18,6	661	188	2264
Witsum .....	1,61	10	6	12	17	29	22	75,9	40	189	2271
Wittdün .....	2,59	94	129	157	298	455	6	1,3	540	190	2278
Wrixum .....	7,78	77	93	140	150	290	100	34,5	342	191	227
Wyk auf Föhr, Stadt .....	7,73	839	1 330	1 754	2 506	4 260	131	3,1	4 850	192	227
Zusammen .....	856,98	12 600	18 432	27 829	31 564	59 393	11 268	19,0	71 873		

02 Hamburg  
0  
00

Gemeinde	Fläche	Be- wohnte Gebäude	Haus- halte	Wohnbevölkerung am					Stat. Kenn- ziffer der Ge- meinde	Post- leit- zahl
				6.6.1961				13.9.1950		
				männ- lich	weib- lich	ins- gesamt	dar. land- u. forst- wirtschaftliche Bevölkerung	ins- gesamt		
				qkm	Anzahl			%		

02 Hamburg  
Freie und Hansestadt Hamburg

AG: Hamburg-Altona, - Bergedorf, - Blankenese, - Harburg, - Wandsbek; LG, OLG, ArG, SG, VG, AA: Hamburg; FA: Hamburg-Altona, - Barmbeck, - Uhlenhorst, - Bergedorf, - Elbufer, - Eimsbüttel, - Hansa, - Harburg, - Mitte-Altstadt, - Neustadt-Sankt Pauli, - Nord, - Schlump, - Wandsbek; OFD: Hamburg; ZA: Hamburg-Altona-Bahnhof, - Altona-Hafen, - Bahnhof Waltersdorf, - Bergedorf, - Elbtunnel, - Entenwerder, - Ernst-August-Schleuse, - Flughafen, - Hannoverscher Bahnhof, - Harburg-Hafen, - Johannisbollwerk, - Kornhausbrücke, - Kuhwerder, - Meyerstraße, - Müggenburg, - Niederbaum, - Niederhafen, - Niedernfelde, - Parkhafen, - Post, - Reiherstieg, - Rugenbergen, - Südbahnhof, - Teerhof, - Veddel, - Versmannkai, - Vorsetzen, - Wilhelmsburg, - Zweibrückenstraße; HZA: Hamburg-Altona, - Ericus, - Grenze, - Harburg, - Jonas, - Kehr wieder, - Oberelbe, - St. Annen; HK: Hamburg; IuHK: Handelskammer Hamburg; OPD: Hamburg; StA: Allermöhe, Alstertal, Altengamme, Altenwerder, Altona, Barmbeck-Uhlenhorst, Bergedorf, Bergstedt, Billstedt, Blankenese, Bramfeld, Eimsbüttel, Farmsen, Finkenwerder, Flottbek, Fuhlsbüttel, Hamburg-Mitte, - Nord, Hamm, Harburg, Kirchwerder, Lokstedt, Lurup, Marmstorf, Neuenfelde, Neuengamme, Neugraben, Neuland, Ochsenwerder, Ohlstedt, Rahlstedt, St. Pauli, Stellingen, Veddel, Volksdorf, Wandsbek, Wilhelmsburg; OKI: S; BWK: 15 bis 22.

Hamburg, Freie und  
Hansestadt ..... | 747,23 | 156 917 | 751 613 | 844 332 | 988 014 | 1832 346 | 19 485 | 1,1 | 1 605 606 | 000 | 2 1)

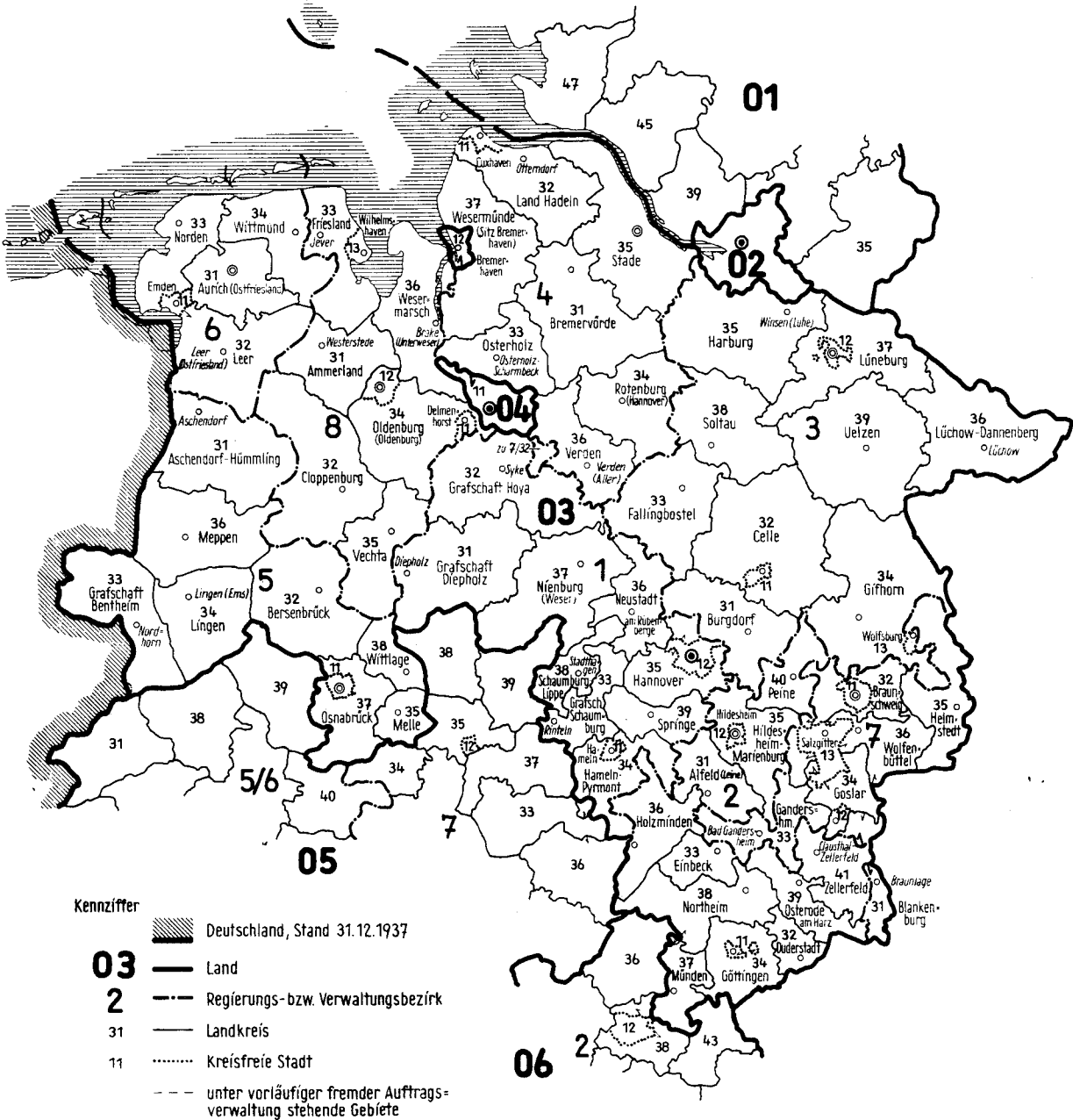
1) Hamburg-Bergedorf 205; Hamburg-Allermöhe, - Altengamme 1, 2, - Billwerder 1, 3, 4, - Curslack, - Ochsenwerder 1, 2, 3, - Reitbrock, - Spandenland, - Tatenberg 2051; Hamburg-Kirchwerder 1, 2, 3, 4, 5, 6, 7 2052; Hamburg-Neuengamme 1, 3, 4 2053; Hamburg-Harburg 210; Hamburg-Francop, - Gut Moor, - Moorburg, - Neuenfelde, - Neuland 2101; Hamburg-Wilhelmsburg 2102; Hamburg-Finkenwerder 2103; Hamburg-Neugraben 2104; Hamburg-Cranz 2151.

# VERWALTUNGSGRENZENKARTE FÜR DIE LÄNDER NIEDERSACHSEN (03) UND BREMEN (04)

Stand: 6.6.1961

Die Regierungs- bzw. Verwaltungsbezirke in Niedersachsen

1	Regierungsbezirk	Hannover	5	Regierungsbezirk	Osnabrück
2	"	"	6	"	"
3	"	"	7	Verwaltungsbezirk	Braunschweig
4	"	"	8	"	"
		Stade			Oldenburg





Gemeinde	Fläche	Be- wohnte Gebäude	Haus- halte	Wohnbevölkerung am					Stat. Kenn- ziffer der Ge- meinde	Post- leit- zahl
				6.6.1961				13.9.1950		
				männ- lich	weib- lich	ins- gesamt	dar. land- u. forst- wirtschaftliche Bevölkerung	ins- gesamt		
	qkm	Anzahl			%	Anzahl				

03 Niedersachsen  
Landeshauptstadt: Hannover

1 RB Hannover  
Sitz der Bezirksregierung: Hannover, Stadt

11 Kreisfreie Stadt Hameln

AG: Hameln; LG: Hannover; OLG: Celle; ArG: Hameln; SG, VG: Hannover; AA, FA: Hameln; OFD: Hannover; ZA: Hameln; HZA: Hildesheim; HK: Hannover; luHK: zu Hannover; OPD: Hannover; StA: Hameln; OKI: A; BWKr: 46.

Hameln, Stadt . . . . . | 37,78 | 5 572 | 19 485 | 22 438 | 28 005 | 50 443 | 341 | 0,7 | 48 122 | 000 | 325

12 Kreisfreie Stadt Hannover

AG, LG: Hannover; OLG: Celle; ArG, SG, VG, AA: Hannover; FA: Hannover - Nord, - Mitte, - Süd; OFD, ZA, HZA, HK: Hannover; luHK: zu Hannover; OPD: Hannover; StA: Hannover I, - II, - III, - IV; OKI: S; BWKr: 40 u. 41.

Hannover, Stadt . . . . . | 134,50 | 34 656 | 231 121 | 263 297 | 309 620 | 572 917 | 2 304 | 0,4 | 444 296 | 000 | 3

31 Landkreis Grafschaft Diepholz  
Sitz der Kreisverwaltung: Diepholz, Stadt

AG: Bassum f. d. Gem. 139, 153, Bruchhausen-Vilsen f. d. Gem. 111, 119, 148, 152, 171, Sulingen f. d. Gem. 113, 116, 121, 126, 132, 133, 141, 146, 147, 151, 154, 155, 156, 158, 163 bis 167, 169, 170, 172, 173, 178, 179, Uchte f. d. Gem. 115, 136, 140, 143, 162, Diepholz f. übr. Gem.; LG: Verden; OLG: Celle; ArG: Nienburg (Weser); SG, VG: Hannover; AA: Nienburg (Weser); FA: Sulingen; OFD: Hannover; ZA: Diepholz; HZA: Osnabrück; HK: Hannover; luHK: zu Hannover; OPD: Bremen; StA: Barnstorf f. d. Gem. 117, 159, Hude f. d. Gem. 137, 150, Kirchdorf f. d. Gem. 115, 136, 140, 143, 162, Lemförde f. d. Gem. 145, 157, 168, Mellinghausen f. d. Gem. 121, 139, 147, 151, 155, Rehden f. d. Gem. 135, 160, St. Hülfe f. d. Gem. 134, 161, Schmalförden f. d. Gem. 163, 166, 169, 179, Scholen f. d. Gem. 113, 164, Siedenburg f. d. Gem. 156, 167, Sudwalde f. d. Gem. 111, 119, 148, 152, 171, Sulingen f. d. Gem. 133, 141, 146, 154, 158, 172, Wagenfeld (i. Wagenfeld-Förlingen) f. d. Gem. 174 bis 177, Wehrbleck f. d. Gem. 132, 178, übr. Gem. bilden jeweils einen eigenen Standesamtsbezirk; OKI: A f. d. Gem. 124, B f. übr. Gem.; BWKr: 45.

Affinghausen . . . . .	12,07	158	210	409	401	810	415	51,2	1 113	111	2831
Aldorf . . . . .	10,59	50	64	153	133	286	185	64,7	383	112	2841
Anstedt . . . . .	6,47	51	63	114	132	246	125	50,8	383	113	2831
Aschen . . . . .	32,01	254	345	652	709	1 361	488	35,9	1 531	114	2841
Bahrenborstel . . . . .	17,09	126	163	351	343	694	324	46,7	726	115	2839
Barenburg, Flecken . . . . .	16,38	198	267	506	483	989	324	32,8	914	116	2839
Barnstorf, Flecken . . . . .	12,10	641	1 226	1 859	1 969	3 828	189	4,9	2 898	117	2847
Barver . . . . .	25,93	222	336	663	638	1 301	523	40,2	1 440	118	2841
Bensen . . . . .	5,24	42	49	95	102	197	128	65,0	322	119	2831
Bockstedt . . . . .	6,85	37	42	82	85	167	139	83,2	277	120	2831
Brake . . . . .	8,35	72	100	202	202	404	252	62,4	623	121	2839
Brockum . . . . .	30,57	215	305	548	569	1 117	543	48,6	1 517	122	2841
Cantrup . . . . .	8,93	57	76	138	151	289	188	65,1	466	139	2831
Cornau, Flecken . . . . .	9,29	139	191	324	329	653	196	30,0	894	142	2841
Dickel . . . . .	16,89	121	138	281	275	556	289	52,0	715	123	2841
Diepholz, Stadt . . . . .	44,59	1 617	3 415	5 358	5 560	10 918	576	5,3	9 589	124	284
Döpel . . . . .	17,20	76	99	183	209	392	267	68,1	567	125	2841
Dörielloh . . . . .	21,25	105	123	279	274	553	348	62,9	782	126	2839
Donstorf . . . . .	17,18	86	103	233	208	441	249	56,5	592	127	2841
Dreeke . . . . .	16,12	85	123	226	222	448	221	49,3	548	128	2841
Drentwede . . . . .	23,46	208	333	581	601	1 182	377	31,9	1 509	129	2834
Düste . . . . .	10,06	47	56	127	103	230	147	63,9	348	130	2841
Eydelstedt . . . . .	13,50	169	259	451	462	913	236	25,8	904	131	2841
Freistatt . . . . .	12,52	50	94	743	185	928	36	3,9	1 099	132	2839*
Groß Lessen . . . . .	23,85	148	184	367	380	747	393	52,6	904	133	2839
Heede . . . . .	12,12	111	180	311	309	620	225	36,3	617	134	2841
Hemsloh . . . . .	27,72	146	186	372	397	769	332	43,2	809	135	2841
Holzhausen . . . . .	14,18	81	94	202	197	399	261	65,4	458	136	2839*
Hude . . . . .	24,44	164	219	391	412	803	331	41,2	931	137	2844
Jacobidrebber . . . . .	17,29	232	377	593	688	1 281	259	20,2	1 242	138	2841
Kirchdorf . . . . .	19,80	238	292	528	589	1 117	431	38,6	1 377	140	2839
Klein Lessen . . . . .	11,30	94	127	240	256	496	270	54,4	652	141	2839
Kuppendorf . . . . .	15,31	72	85	186	177	363	239	65,8	449	143	3079
Lembruch . . . . .	22,67	152	237	415	425	840	227	27,0	946	144	2841
Lemförde, Flecken . . . . .	6,95	276	514	745	1 009	1 754	148	8,4	1 592	145	2844
Lindern . . . . .	18,78	127	151	321	289	610	364	59,7	914	146	2838
Maasen . . . . .	18,69	104	141	271	290	561	325	57,9	775	147	2839
Mallinghausen . . . . .	9,22	57	79	131	135	266	154	57,9	431	148	2831
Mariendrebber . . . . .	20,38	175	217	400	417	817	382	46,8	1 034	149	2841
Marl . . . . .	9,84	127	197	360	384	744	324	43,5	954	150	2844
Mellinghausen . . . . .	8,66	121	163	278	292	570	278	48,8	894	151	2839
Menninghausen . . . . .	7,13	35	47	91	85	176	127	72,2	299	152	2831



## 03 Niedersachsen

## 1 RB Hannover

31, 32

Gemeinde	Fläche	Be- wohnte Gebäude	Haus- halte	Wohnbevölkerung am					Stat. Kenn- ziffer der Ge- meinde	Post- leit- zahl	
				6.6.1961				13.9.1950			
				männ- lich	weib- lich	ins- gesamt	dar. land- u. forst- wirtschaftliche Bevölkerung	ins- gesamt			
	qkm	Anzahl				%	Anzahl				
Neuenkirchen . . . . .	5,73	91	143	216	257	473	143	30,2	618	153	2831
Nordsulingen . . . . .	15,48	175	229	430	427	857	375	43,8	1 158	154	2838
Ohlendorf . . . . .	7,36	61	78	164	166	330	198	60,0	478	155	2839
Päpsen . . . . .	3,33	29	41	73	74	147	94	63,9	268	156	2839
Quernheim . . . . .	6,25	72	105	193	192	385	136	35,3	467	157	2844
Rathlosen . . . . .	19,38	137	169	345	335	680	373	54,9	918	158	2839
Rechtern . . . . .	13,56	88	129	244	230	474	156	32,9	414	159	2847
Rehden . . . . .	33,38	300	427	807	840	1 647	554	33,6	1 692	160	2841
Sankt Hülfe . . . . .	15,74	163	255	443	472	915	290	31,7	1 072	161	2841
Scharringhausen . . . . .	12,63	99	131	249	275	524	283	54,0	598	162	2839
Schmalförden . . . . .	19,41	176	232	422	465	887	358	40,4	1 206	163	2831
Scholen . . . . .	13,93	165	222	440	442	882	415	47,1	1 341	164	2831
Schwaförden . . . . .	17,23	196	295	516	552	1 068	374	35,0	1 524	165	2831
Schweringhausen . . . . .	10,54	64	71	148	147	295	181	61,4	476	166	2831
Siedenburg, Flecken . . . . .	10,90	210	345	496	555	1 051	235	22,4	1 385	167	2839
Stemshorn . . . . .	8,84	120	179	302	333	635	179	28,2	847	168	2844
Stocksdorf . . . . .	8,13	73	87	214	195	409	259	63,3	621	169	2831
Ströhen . . . . .	41,01	424	555	1 116	1 112	2 228	1 013	45,5	2 635	170	2839
Sudwalde . . . . .	14,29	153	215	411	435	846	384	45,4	1 173	171	2831
Sulingen, Stadt . . . . .	21,80	1 226	2 452	3 297	4 034	7 331	288	3,9	6 567	172	2838
Varrel . . . . .	22,59	251	337	608	635	1 243	426	34,3	1 457	173	2839
Wagenfeld-Bockel . . . . .	13,41	206	279	527	554	1 081	329	30,4	1 109	174	2841
Wagenfeld-Förlingen . . . . .	22,45	283	399	718	812	1 530	529	34,6	1 654	175	2841
Wagenfeld-Haßlingen . . . . .	22,34	281	390	710	764	1 474	520	35,3	1 641	176	2841
Wagenfeld-Neustadt . . . . .	17,15	145	178	350	353	703	291	41,4	821	177	2841
Wehrbleck . . . . .	27,86	186	236	477	493	970	504	52,0	1 174	178	2839*
Wesenstedt . . . . .	10,83	98	123	251	257	508	258	50,8	849	179	2831
Wetschen . . . . .	24,99	219	305	571	571	1 142	432	37,8	1 231	180	2841
Wohlstreck . . . . .	18,22	95	114	244	234	478	275	57,5	537	181	2841
Zusammen . . . . .	1 161,70	13 072	20 391	35 742	37 287	73 029	21 687	29,7	81 349		

## 32 Landkreis Grafschaft Hoya

Sitz der Kreisverwaltung: Syke, Stadt

**AG:** Bruchhausen-Vilsen f. d. Gem. 116, 120, 124, 133, 149, 160, 163, 167, 171, 175, 179, 187, 188, 199, 201, 208, 212, 213, 218, 222, Hoya f. d. Gem. 113, 122, 125, 126, 129, 130, 132, 135, 136, 139, 142, 148, 152, 153, 157, 159, 162, 165, 166, 177, 178, 180, 185, 202, 211, 215, 216, 219, 220, Syke f. d. Gem. 117, 123, 127, 137, 138, 140, 141, 154, 156, 158, 168, 170, 176, 186, 189, 191, 194, 195, 198, 203, 204, 207, 209, 214, Bassum f. übr. Gem.; **LG:** Verden; **OLG:** Celle; **ArG:** Verden; **SG, VG:** Hannover; **AA:** Verden; **FA:** Syke; **OFD:** Hannover; **ZA:** Nienburg f. d. Gem. 113, 116, 120, 122, 124, 125, 126, 129, 130, 132, 133, 135, 136, 139, 142, 148, 149, 152, 153, 157, 159, 160, 162, 163, 165, 166, 167, 171, 175, 177, 178, 180, 187, 188, 201, 202, 208, 211, 212, 213, 215, 216, 218, 219, 220, 222, Diepholz f. übr. Gem.; **HZA:** Osnabrück; **HK:** Hannover; **IuHK:** zu Hannover; **OPD:** Hannover f. 1 Haus i. Gemeindeteil Eystruper-Bruch i. d. Gem. 136, Bremen f. übr. Gem. u. übr. Teile d. Gem. 136, **StA:** Asendorf f. d. Gem. 116, 122, 135, 142, 149, 160, 175, 213, Barrien f. d. Gem. 117, 137, 140, 189, 191, 195, Bassum f. d. Gem. 112, 115, 118, 121, 134, 143, 147, 150, 161, 184, 190, 200, 217, Bruchhausen-Vilsen f. d. Gem. 120, 124, 133, 163, 187, 188, 199, 208, 212, 218, 222, Bücken f. d. Gem. 113, 125, 126, 129, 130, 157, 162, 185, 215, 220, Colnrade f. d. Gem. 128, 196, Eystrup f. d. Gem. 136, 139, 178, Harpstedt f. d. Gem. 119, 131, 144, 145, 151, 164, 169, 172, 173, 174, 192, 193, 221, Hassel f. d. Gem. 148, 152, Heiligenfelde f. d. Gem. 127, 141, 154, 158, 168, 214, Heiligenloh f. d. Gem. 155, 182, Martfeld f. d. Gem. 167, 171, 179, Nordwohlde f. d. Gem. 186, 206, Riede f. d. Gem. 138, 194, Syke f. d. Gem. 198, 204, 209, Twistingen f. d. Gem. 111, 114, 181, 197, 205, 210, Wechold f. d. Gem. 153, 159, 180, 211, 216, 219, übr. Gem. bilden jeweils einen eigenen Standesamtsbezirk; **OKI:** A f. d. Gem. 117, 123, 170, 176, 209, B f. übr. Gem.; **BWKr:** 37.

Abbenhausen .....	15,63	153	185	390	407	797	406	50,9	1 005	111	2831
Albringhausen .....	9,24	69	92	193	193	386	258	66,8	615	112	2831
Altenbücken .....	9,83	90	166	227	272	499	165	33,1	624	113	3091
Altenmarhorst .....	12,17	132	166	388	374	762	339	44,5	826	114	2831
Apelstedt .....	7,01	62	90	170	170	340	175	51,5	506	115	2831
Asendorf .....	12,12	238	386	616	688	1 304	442	33,9	1 796	116	3091
Barrien .....	11,27	468	818	1 310	1 469	2 779	393	14,1	2 434	117	2819*
Bassum, Stadt .....	25,15	1 076	2 197	3 087	3 483	6 570	532	8,1	7 267	118	283
Beckeln .....	13,83	83	106	221	216	437	280	64,1	692	119	2831
Berxen .....	8,17	73	110	183	196	379	200	52,8	545	120	3094
Bramstedt .....	15,43	221	350	598	655	1 253	416	33,2	1 459	121	2831
Brebber .....	8,32	72	95	165	197	362	240	66,3	581	122	3091
Brinkum .....	10,46	671	1 353	1 930	2 113	4 043	301	7,4	3 713	123	2805
Bruchhausen-Vilsen, Flecken .....	16,70	617	1 056	1 430	1 648	3 078	349	11,3	3 587	124	3094
Bücken, Flecken .....	5,05	204	386	510	598	1 108	189	17,1	1 454	125	3091
Calle .....	4,97	38	48	99	108	207	131	63,3	322	126	3091
Clues .....	4,50	46	57	131	126	257	147	57,2	374	127	2819
Colnrade .....	18,44	203	278	457	491	948	435	45,9	1 448	128	2831
Dedendorf .....	5,58	106	189	280	304	584	152	26,0	483	129	3091
Duddenhausen .....	7,05	55	74	148	151	299	175	58,5	421	130	3091
Dünsen .....	10,85	104	167	312	327	639	117	18,3	812	131	2831
Eitzendorf .....	10,90	132	172	312	328	640	324	50,6	996	132	3091
Engeln .....	5,36	66	78	162	155	317	177	55,8	473	133	3094*
Eschenhausen .....	3,14	41	56	99	100	199	96	48,2	313	134	283
Essen .....	4,60	29	41	73	72	145	95	65,5	313	135	3091

Gemeinde	Fläche	Be- wohnte Gebäude	Haus- halte	Wohnbevölkerung am						Stat. Kenn- ziffer der Ge- meinde	Post- leit- zahl
									13.9.1950		
				6.6.1961							
				männ- lich	weib- lich	ins- gesamt	dar. land- u. forst- wirtschaftliche Bevölkerung	ins- gesamt			
qkm	Anzahl						%	Anzahl			
Eystrup . . . . .	18,50	482	925	1 255	1 458	2 713	302	11,1	2 588	136	3093*
Fahrenhorst . . . . .	8,81	151	263	402	442	844	150	17,8	800	137	2819
Felde . . . . .	8,33	98	124	249	246	495	287	58,0	672	138	2819
Gandesbergen . . . . .	6,96	73	112	174	204	378	80	21,2	434	139	3093
Gessel . . . . .	9,82	206	336	582	597	1 179	311	26,4	1 153	140	2819
Gödestorf . . . . .	9,95	89	129	235	257	492	259	52,6	765	141	2819
Graue . . . . .	8,09	97	127	229	216	445	251	56,4	730	142	3091
Groß Henstedt . . . . .	5,51	26	38	77	80	157	98	62,4	299	143	2831
Groß Ippener . . . . .	28,06	136	190	481	439	920	392	42,6	972	144	2831*
Groß Köhren . . . . .	7,35	34	48	115	96	211	149	70,6	380	145	2833
Groß Mackenstedt . . . . .	19,47	252	417	717	737	1 454	414	28,5	1 747	146	2801
Groß Ringmar . . . . .	9,84	42	57	128	120	248	172	69,4	429	147	283
Hämelhausen . . . . .	9,02	104	148	287	269	556	216	38,8	655	148	3093
Haendorf . . . . .	6,36	68	88	185	169	354	208	58,8	515	149	3091
Hallstedt . . . . .	6,40	47	59	136	108	244	164	67,2	382	150	2831
Harpstedt, Flecken . . . . .	23,45	485	925	1 326	1 475	2 801	360	12,9	3 285	151	2833
Hassel . . . . .	17,60	224	379	583	647	1 230	323	26,3	1 482	152	3091
Heesen . . . . .	2,98	60	74	130	139	269	148	55,0	433	153	3091
Heiligenfelde . . . . .	4,01	130	211	366	385	751	181	24,1	952	154	2819
Heiligenloh . . . . .	26,98	265	376	706	730	1 436	612	42,6	1 940	155	2831
Heiligenrode . . . . .	10,03	251	413	649	694	1 343	333	24,8	1 485	156	2801
Helzendorf . . . . .	5,05	55	66	125	117	242	139	57,4	346	157	3091
Henstedt . . . . .	9,98	91	112	245	245	490	293	59,8	692	158	2818
Hilgermissen . . . . .	3,01	32	54	94	83	177	87	49,2	240	159	3091
Hohenmoor . . . . .	10,29	105	128	241	250	491	316	64,4	791	160	2839
Hollwedel . . . . .	20,62	126	168	335	341	676	405	59,9	989	161	2831
Holtrup . . . . .	6,54	36	45	89	96	185	117	63,2	269	162	3091
Homfeld . . . . .	7,78	103	135	250	253	503	265	52,7	722	163	3091
Horstedt . . . . .	10,20	33	50	96	109	205	125	61,0	308	164	2831
Hoya, Stadt . . . . .	8,20	701	1 507	1 910	2 340	4 250	126	3,0	4 741	165	3092
Hoyerhagen . . . . .	22,65	197	318	540	580	1 120	466	41,6	1 325	166	3091
Hustedt . . . . .	4,56	49	67	125	130	255	131	51,4	350	167	3091
Jardinghausen . . . . .	7,58	65	83	169	161	330	220	66,7	530	168	2831
Kirschseelte . . . . .	9,66	104	221	347	378	725	173	23,9	813	169	2801
Kirschweyhe . . . . .	16,31	1 113	2 146	3 321	3 425	6 746	369	5,5	6 607	170	2803
Kleinenborstel . . . . .	10,60	103	121	255	273	528	358	67,8	735	171	3091
Klein Henstedt . . . . .	11,82	39	48	111	107	218	156	71,6	319	172	2831
Klein Köhren . . . . .	12,24	51	63	128	120	248	163	65,7	383	173	2831
Klosterseelte . . . . .	7,07	42	51	113	101	214	116	54,2	285	174	2831*
Kuhlenkamp . . . . .	4,20	37	56	105	110	215	144	67,0	359	175	2839
Leeste . . . . .	24,41	1 246	2 087	3 345	3 631	6 976	895	12,8	6 433	176	2806
Magelsen . . . . .	10,58	95	143	266	240	506	205	40,5	838	177	3091
Mahlen . . . . .	5,56	34	49	84	87	171	72	42,1	225	178	3093
Martfeld . . . . .	19,68	340	512	823	920	1 743	636	36,5	2 335	179	3091
Mehringen . . . . .	4,53	53	76	126	123	249	97	39,0	372	180	3091
Mörsen . . . . .	5,49	130	185	394	364	758	232	30,6	889	181	2832
Natenstedt . . . . .	13,67	100	131	245	258	503	275	54,7	774	182	2831
Neubrichhausen, Flecken . . . . .	11,88	205	317	551	569	1 120	369	32,9	1 450	183	2831
Nienstedt . . . . .	7,88	47	57	119	117	236	158	66,9	402	184	2831
Nordholz . . . . .	3,54	50	70	120	121	241	102	42,3	354	185	3091
Nordwohlde . . . . .	21,85	220	357	605	664	1 269	457	36,0	1 505	186	2819
Ochtmannien . . . . .	6,59	63	80	179	158	337	214	63,5	534	187	3094
Oerdinghausen . . . . .	10,76	77	95	197	215	412	284	68,9	638	188	2839
Okel . . . . .	14,12	168	227	431	450	881	369	41,9	1 138	189	2819
Osterbinde . . . . .	2,63	73	145	229	239	468	74	15,8	508	190	283
Osterholz . . . . .	7,73	78	102	212	194	406	225	55,4	579	191	2819
Prinzhöfte . . . . .	19,97	76	117	240	247	487	269	55,2	670	192	2831
Reckum . . . . .	12,61	63	73	147	145	292	188	64,4	455	193	2831
Riede . . . . .	18,53	234	363	672	656	1 328	468	35,2	1 739	194	2819
Ristedt . . . . .	14,96	147	224	387	421	808	308	38,1	1 022	195	2819
Rüssen . . . . .	14,12	66	73	152	146	298	185	62,1	408	196	2831
Scharrendorf . . . . .	6,47	174	231	455	482	937	247	26,4	953	197	2832
Schnepke . . . . .	3,44	49	81	122	132	254	93	36,6	355	198	2819
Scholen . . . . .	11,57	102	134	254	252	506	319	63,0	834	199	3094
Schorlingborstel . . . . .	4,99	28	32	80	81	161	115	71,4	240	200	2831
Schwarme . . . . .	24,23	358	504	866	949	1 815	793	43,7	2 364	201	3091
Schweringen . . . . .	12,86	145	216	396	410	806	344	42,7	1 121	202	3091
Seckenhausen . . . . .	8,73	329	543	941	1 031	1 972	433	22,0	1 860	203	2801
Steimke . . . . .	2,67	44	87	130	154	284	80	28,2	423	204	2818
Stelle . . . . .	5,52	82	97	252	253	505	258	51,1	510	205	2831
Stühren . . . . .	7,87	62	77	163	168	331	212	64,0	566	206	2819
Sudweyhe . . . . .	18,86	472	786	1 364	1 349	2 713	458	16,9	2 551	207	2803
Süstedt . . . . .	15,29	127	174	316	331	647	395	61,1	1 005	208	3091
Syke, Stadt . . . . .	17,24	1 159	2 285	3 080	3 687	6 767	290	4,3	6 596	209	2818
Twistringen . . . . .	14,11	950	1 611	2 593	2 929	5 522	289	5,2	5 776	210	2832
Ubbendorf . . . . .	2,08	20	37	65	68	133	72	54,1	194	211	3091
Uenzen . . . . .	15,10	146	202	328	363	691	340	49,2	1 049	212	3091
Uepsen . . . . .	4,18	34	45	80	101	181	96	53,0	282	213	2839

## 03 Niedersachsen

## 1 RB Hannover

32, 33

Gemeinde	Fläche	Be- wohnte Gebäude	Haus- halte	Wohnbevölkerung am					Stat. Kenn- ziffer der Ge- meinde	Post- leit- zahl
				6.6.1961				13.9.1950		
				männ- lich	weib- lich	ins- gesamt	dar. land- u. forst- wirtschaftliche Bevölkerung	ins- gesamt		
	qkm			Anzahl				%	Anzahl	
Wachendorf . . . . .	11,10	111	155	280	282	562	322	57,3	848	214
Warpe . . . . .	7,07	52	76	120	135	255	152	59,6	430	215
Wechold . . . . .	8,89	121	168	302	340	642	337	52,5	956	216
Wedehorn . . . . .	9,21	73	95	174	181	355	208	58,6	587	217
Weselohe . . . . .	3,63	43	47	111	97	208	156	75,0	339	218
Wienbergen . . . . .	11,30	58	71	152	148	300	204	68,0	482	219
Windhorst . . . . .	4,44	45	55	100	105	205	133	64,9	357	220
Winkelsett . . . . .	26,63	102	125	283	267	550	396	72,0	818	221
Wöpse . . . . .	8,57	80	107	209	195	404	223	55,2	633	222
<b>Zusammen . . .</b>	<b>1 208,73</b>	<b>19 982</b>	<b>33 118</b>	<b>53 842</b>	<b>58 023</b>	<b>111 865</b>	<b>29 160</b>	<b>26,1</b>	<b>131 358</b>	

## 33 Landkreis Grafschaft Schaumburg

Sitz der Kreisverwaltung: Rinteln, Stadt

AG: Hessisch Oldendorf f. d. Gem. 117, 119, 127, 128, 129, 131, 133, 135, 140, 141, 142, 155, 156, 164, 166, 167, 177, 185, 192, 193, 197, 199, Obernkirchen f. d. Gem. 113, 114, 120, 121, 125, 137, 147, 150, 152, 157, 161, 165, 168, 176, 178, 184, 196, 198, Rinteln f. d. Gem. 111, 122, 124, 126, 130, 132, 139, 143, 148, 151, 153, 159, 174, 179, 181, 182, 187 bis 190, 194, 195, Rodenberg f. übr. Gem.; LG: Bückeburg; OLG: Celle; ArG: Hameln; SG, VG: Hannover; AA: Hameln; FA: Rinteln; OFD: Hannover; ZA: Bückeburg; HZA, HK: Hannover; luHK: zu Hannover; OPD: Münster (Westf.) f. d. Gem. 132, Hannover f. übr. Gem.; StA: Apelern f. d. Gem. 115, 134, 149, 158, 170, 186, 198, Beckedorf f. d. Gem. 118, 163, 173, Deckbergen f. d. Gem. 122, 181, 195, Exten f. d. Gem. 126, 153, 189, 190, Fischbeck f. d. Gem. 119, 127, 135, 142, 164, Fuhlen f. d. Gem. 128, 129, 131, 141, 179, Großenwieden f. d. Gem. 111, 133, 148, 151, Hattendorf f. d. Gem. 113, 114, 125, 137, 150, 156, 166, 168, 184, 196, Hohenrode f. d. Gem. 130, 143, 187, 194, Hohnhorst f. d. Gem. 136, 138, 144, 146, 162, 169, Kathrinshagen f. d. Gem. 121, 147, 165, Möllenbeck f. d. Gem. 139, 159, Nenndorf f. d. Gem. 160, 145, 154, 172, 191, Obernkirchen f. d. Gem. 152, 161, 176, Rinteln f. d. Gem. 124, 174, 182, 188, Rodenberg f. d. Gem. 112, 175, Rolfshagen f. d. Gem. 120, 178, Sachsenhagen f. d. Gem. 116, 123, 180, Segelhorst f. d. Gem. 167, 177, 185, 193, Weibeck f. d. Gem. 117, 155, 192, 197, 199, übr. Gem. bilden jeweils einen eigenen Standesamtsbezirk; OKI: A f. d. Gem. 160, 174, B f. übr. Gem.; BWK: 43.

Ahe . . . . .	4,59	72	155	227	235	462	87	18,8	517	111	3261
Algesdorf . . . . .	3,47	70	132	197	210	407	93	22,9	713	112	3051
Altenhagen . . . . .	5,04	20	44	70	83	153	81	52,9	246	113	3051
Antendorf . . . . .	6,37	66	128	156	187	343	101	29,4	536	114	3261
Apelern . . . . .	8,34	150	327	485	484	969	165	17,0	1 187	115	3051
Auhagen . . . . .	11,24	142	265	371	421	792	219	27,7	1 088	116	4961
Bad Nenndorf . . . . .	9,44	669	1 702	2 131	2 657	4 788	122	2,5	3 923	160	3052
Barksen . . . . .	1,89	58	115	150	184	334	63	18,9	458	117	3251
Beckedorf . . . . .	9,84	230	501	647	729	1 376	204	14,8	1 861	118	3051
Bensen . . . . .	8,72	78	130	192	202	394	103	26,1	604	119	3251
Bernsen . . . . .	2,65	76	184	248	278	526	77	14,6	675	120	3261
Borstel . . . . .	3,98	118	251	308	358	666	126	18,9	940	121	3261
Deckbergen . . . . .	2,39	119	303	364	431	795	65	8,2	1 000	122	3261
Düdinghausen . . . . .	1,12	30	60	85	87	172	43	25,0	284	123	3051
Engern . . . . .	3,10	174	383	486	561	1 047	82	7,8	1 263	124	3261
Escher . . . . .	3,89	74	126	199	207	406	110	27,1	578	125	3261
Exten . . . . .	3,23	240	535	646	729	1 375	155	11,3	1 782	126	3261
Fischbeck (Weser) . . . . .	11,02	320	728	938	1 081	2 019	178	8,8	2 124	127	3251
Friedrichsburg . . . . .	5,27	24	46	78	78	156	57	36,5	202	128	3261
Friedrichshagen . . . . .	0,54	48	109	138	177	315	37	11,7	416	129	3261
Friedrichswald . . . . .	0,58	26	50	84	86	170	38	22,4	258	130	3261
Fuhlen . . . . .	4,23	122	261	338	409	747	153	20,5	892	131	3261
Goldbeck . . . . .	7,68	112	194	254	316	570	151	26,5	801	132	4921
Großenwieden . . . . .	6,74	174	416	511	646	1 157	169	14,6	1 528	133	3261
Groß Hegesdorf . . . . .	3,86	62	116	152	179	331	90	27,2	452	134	3051
Haddessen . . . . .	5,71	58	127	175	196	371	85	22,9	491	135	3251
Haste . . . . .	11,13	233	543	764	815	1 579	105	6,6	1 576	136	3051
Hattendorf . . . . .	5,13	89	169	215	259	474	93	19,6	633	137	3261
Helsinghausen . . . . .	2,30	57	106	172	196	368	71	19,3	477	138	3051
Hessendorf . . . . .	1,98	43	100	113	138	251	75	29,9	380	139	3261
Hessisch Oldendorf, Stadt . . . . .	9,28	652	1 663	1 898	2 412	4 310	98	2,3	4 602	140	3253
Heglingen . . . . .	5,09	114	202	277	313	590	151	25,6	834	141	3261
Höfingen . . . . .	2,42	58	128	198	207	405	85	21,0	518	142	3251
Hohenrode . . . . .	8,98	119	249	315	367	682	131	19,2	935	143	3261
Hohnhorst . . . . .	4,11	106	228	288	352	640	124	19,4	1 053	144	3051
Horsten . . . . .	3,94	57	124	181	209	390	75	19,2	597	145	3051
Idensenmoor-Niengraben . . . . .	5,55	29	55	87	103	190	74	38,9	288	146	3051
Kathrinshagen . . . . .	6,09	127	259	359	407	766	161	21,0	1 018	147	3261
Kleinenwieden . . . . .	1,45	23	53	69	74	143	26	18,2	234	148	3261
Kleinhegesdorf . . . . .	2,00	29	41	73	77	150	47	31,3	277	149	3051
Klein-Holtensen . . . . .	1,94	25	42	61	61	122	26	21,3	214	150	3051
Kohlenstädt . . . . .	0,73	13	26	32	32	64	12	18,8	110	151	3261
Krainhagen . . . . .	1,49	136	349	451	582	1 033	45	4,4	1 334	152	4961

Gemeinde	Fläche	Be- wohnte Gebäude	Haus- halte	Wohnbevölkerung am						Stat. Kenn- ziffer der Ge- meinde	Post- leit- zahl
				6.6.1961					13.9.1950		
				männ- lich	weib- lich	ins- gesamt	dar. land- u. forst- wirtschaftliche Bevölkerung	ins- gesamt			
	qkm	Anzahl				%	Anzahl				
Krankenhausen . . . . .	7,18	234	518	683	757	1 440	241	16,7	1 709	153	3261
Kreuzriehe . . . . .	0,37	64	121	165	188	353	69	19,5	508	154	3051
Krückeberg . . . . .	1,88	46	99	138	156	294	54	18,4	335	155	3251
Langenfeld . . . . .	14,31	34	61	99	107	206	67	32,5	316	156	3261
Liekwegen . . . . .	1,98	219	497	541	684	1 225	118	9,6	1 746	157	4961
Lyhren . . . . .	2,51	29	67	99	106	205	74	36,1	303	158	3051
Möllenbeck . . . . .	13,83	182	378	497	572	1 069	161	15,1	1 336	159	3261
Obernkirchen, Stadt . . .	23,17	1 069	2 763	3 343	3 881	7 224	125	1,7	7 788	161	4962
Ohndorf . . . . .	4,26	82	162	240	266	506	140	27,7	779	162	3051
Ottensen . . . . .	2,29	67	127	202	191	393	56	14,2	520	163	4961
Pötzen . . . . .	3,41	82	174	238	262	500	100	20,0	582	164	3251
Poggenhausen . . . . .	1,94	20	40	53	57	110	35	31,8	210	165	3265
Raden . . . . .	2,01	17	38	51	60	111	47	42,3	180	166	3261
Rannenberg . . . . .	4,42	48	88	126	141	267	102	38,2	402	167	3265
Rehren, Amtsgerichtsbe- zirk Obernkirchen . . . .	5,97	111	242	319	381	700	102	14,6	855	168	3265
Rehren, Amtsgerichtsbe- zirk Rodenberg . . . . .	3,63	103	187	335	353	688	173	25,1	958	169	3051
Reinsdorf . . . . .	5,76	64	104	172	182	354	110	31,1	535	170	3051
Reinsen . . . . .	5,62	86	190	238	265	503	85	16,9	779	171	4961
Riehe . . . . .	2,37	67	122	223	221	444	117	26,4	669	172	3051
Riepen . . . . .	5,54	89	163	242	285	527	139	26,4	824	173	3051
Rinteln, Stadt . . . . .	21,11	1 313	3 646	4 261	5 450	9 711	141	1,5	10 067	174	326
Rodenberg, Stadt . . . . .	12,13	484	1 286	1 605	1 880	3 485	297	8,5	3 577	175	3054
Röhrkasten . . . . .	0,71	70	166	201	230	431	31	7,2	540	176	4961
Rohden . . . . .	3,63	120	283	362	407	769	128	16,6	891	177	3251
Rolfshagen . . . . .	5,10	241	562	743	807	1 550	191	12,3	1 824	178	3261
Rumbeck . . . . .	4,52	138	322	413	442	855	171	20,0	1 211	179	3261
Sachsenhausen, Stadt . .	14,42	248	525	696	782	1 478	154	10,4	1 745	180	4966
Schaumburg . . . . .	11,49	141	339	414	494	908	132	14,5	1 174	181	3261
Schermbeck . . . . .	0,85	12	23	33	37	70	14	20,0	94	182	4964
Schoholtensen . . . . .	2,17	26	45	66	79	145	39	26,9	192	184	3051
Segelhorst . . . . .	2,22	85	199	236	301	537	86	16,0	591	185	3251
Soldorf . . . . .	2,13	36	68	104	118	222	46	20,7	298	186	3051
Strücken . . . . .	2,10	101	184	238	281	519	88	17,0	760	187	3263
Todenmann . . . . .	2,42	157	294	374	447	821	109	13,3	1 083	188	3261
Uchtdorf . . . . .	7,29	113	233	291	353	644	97	15,1	910	189	3261
Volksen . . . . .	2,36	40	68	99	103	202	77	38,1	330	190	3261
Waltringhausen . . . . .	4,30	121	254	391	424	815	126	15,5	1 108	191	3051
Weibeck . . . . .	3,70	59	108	173	197	370	112	30,3	487	192	3251
Welsede . . . . .	4,31	112	247	322	369	691	110	15,9	946	193	3261
Wennenkamp . . . . .	2,32	46	76	107	111	218	96	44,0	377	194	3261
Westendorf . . . . .	2,89	58	148	190	210	400	55	13,8	552	195	3261
Westerwald . . . . .	2,73	18	28	39	50	89	37	41,6	157	196	3265
Wickbolsen . . . . .	1,77	27	40	61	71	132	43	32,6	219	197	3251
Wiersen . . . . .	2,65	30	54	81	82	163	50	30,7	275	198	3051
Zersen . . . . .	2,37	52	120	152	180	332	102	30,7	477	199	3251
Zusammen . . . . .	442,67	11 803	27 184	34 839	40 835	75 674	8 900	11,8	91 118		

## 34 Landkreis Hameln - Pyrmont

Sitz der Kreisverwaltung: Hameln, Stadt

**AG:** Bad Pyrmont f. d. Gem. 115, 175, 121, 130, 138, 142, 148, 157, 164, 167, 169, 174, 180, 184, Lauenstein f. d. Gem. 113, 150, 162, 163, 170, 178, 181, 186, 187, Hameln f. übr. Gem.; **LG:** Hannover; **OLG:** Celle; **ArG:** Hameln; **SG, VG:** Hannover; **AA, FA:** Hameln; **OFD:** Hannover; **ZA:** Alfeld f. d. Gem. 170, 181, 186, 187, Bad Pyrmont f. d. Gem. 114, 115, 175, 130, 134, 138, 142, 157, 164, 165, 169, 180, 190, Holz-  
minden f. d. Gem. 121, 148, 167, 174, 184, Hameln f. übr. Gem.; **HZA:** Hannoversch Münden u. Hildesheim; **HK:** Hannover; **IuHK:** zu Hannover;  
**OPD:** Braunschweig f. d. Gem. 121, 148, 167, 174 ohne Gemeindeteil Weißenfeld, 184, Münster (Westf.) f. d. Gem. 115, 175, 130, 138, 142, 157,  
164, 169, 180, f. d. Gemeindeteil Weißenfeld d. Gem. 174 u. f. Teile d. Gemeindeteils Reine i. d. Gem. 177, Hannover f. übr. Gem. u. f. übr.  
Teile d. Gem. 177; **StA:** Aerzen f. d. Gem. 111, 159, 168, Amelgatzen f. d. Gem. 114, 190, Börry f. d. Gem. 119, 120, 122, 161, Brünninghausen  
f. d. Gem. 116, 123, Groß Berkel f. d. Gem. 137, 179, Groß Hilligsfeld f. d. Gem. 139, 158, Hämelschenburg f. d. Gem. 134, 141, Halvestorf f. d.  
Gem. 145, 151, Hastenbeck f. d. Gem. 146, 185, Hemeringen f. d. Gem. 129, 149, Holtensen f. d. Gem. 154, 183, 189, Kirchhosen f. d. Gem.  
131, 143, 155, Klein Berkel f. d. Gem. 156, 171, Lachem f. d. Gem. 147, 160, Löwensen f. d. Gem. 164, 180, Neersen f. d. Gem. 115, 130, 138,  
157, 169, Oldendorf f. d. Gem. 113, 172, Reher f. d. Gem. 135, 176, übr. Gem. bilden jeweils einen eigenen Standesamtsbezirk; **OKI:** A f. d.  
Gem. 175, B f. übr. Gem.; **BWKr:** 46.

# 03 Niedersachsen

## 1 RB Hannover

34

Gemeinde	Fläche	Be- wohnte Gebäude	Haus- halte	Wohnbevölkerung am						Stat. Kenn- ziffer der Ge- meinde	Post- leit- zahl
				6.6.1961					13.9.1950		
				männ- lich	weib- lich	ins- gesamt	dar. land- u. forst- wirtschaftliche Bevölkerung	ins- gesamt			
				qkm	Anzahl				%		
Aerzen, Flecken . . . . .	17,44	411	1 068	1 419	1 551	2 970	253	8,5	3 185	111	3251
Afferde . . . . .	5,41	335	936	1 193	1 405	2 598	81	3,1	2 130	112	325
Ahrenfeld . . . . .	4,55	40	70	96	119	215	59	27,4	316	113	3211
Amelgatzen . . . . .	6,96	115	268	354	397	751	90	12,0	743	114	3251
Baarsen . . . . .	11,34	86	139	229	251	480	193	40,2	554	115	3281
Bad Pyrmont, Stadt 1) . . .	22,23	2 042	5 890	5 896	8 447	14 343	335	2,3	16 264	175	328
Bäntorf . . . . .	2,16	32	68	82	114	196	51	26,0	300	116	3251
Behrensens . . . . .	4,44	63	167	231	246	477	79	16,6	743	117	3251
Benstorf . . . . .	5,22	137	352	446	492	938	99	10,6	1 284	118	3211
Bessinghausen . . . . .	2,18	18	44	63	71	134	39	29,1	249	119	3251
Börby . . . . .	10,39	137	291	417	488	905	190	21,0	1 258	120	3251
Brevörde . . . . .	9,87	105	175	267	268	535	184	34,4	721	121	3451
Brockensen . . . . .	4,34	41	82	110	113	223	54	24,2	419	122	3251
Brünninghausen . . . . .	11,84	112	250	308	365	673	112	16,6	1 008	123	3251
Coppenbrügge, Flecken .	12,41	294	757	953	1 131	2 084	187	9,0	2 553	124	3251
Dehmke . . . . .	7,08	69	125	196	201	397	138	34,8	556	125	3251
Dehmkerbrock . . . . .	5,36	83	161	243	255	498	177	35,5	819	126	3251
Diedersen . . . . .	6,68	74	156	236	263	499	76	15,2	599	127	3251
Dörpe . . . . .	2,49	91	211	274	321	595	79	13,3	754	128	3251
Egge . . . . .	7,99	64	121	168	196	364	117	32,1	529	129	3251
Eichenborn . . . . .	2,71	46	55	96	121	217	128	59,0	347	130	3281
Emmern . . . . .	4,89	166	451	663	705	1 368	72	5,3	1 213	131	3254
Esperde . . . . .	7,72	85	175	229	279	508	174	34,3	846	132	3251
Frenke . . . . .	2,41	28	57	78	88	166	51	30,7	275	133	3251
Gellersen . . . . .	4,00	57	123	156	204	360	112	31,1	603	134	3251
Griëßem . . . . .	6,15	69	136	198	223	421	103	24,5	572	135	3251
Grohnde, Flecken . . . . .	16,55	190	448	630	710	1 340	266	19,9	1 488	136	3251
Groß Berkel . . . . .	16,57	381	973	1 290	1 472	2 762	229	8,3	3 023	137	3251
Großenberg . . . . .	6,19	44	60	95	95	190	110	57,9	277	138	3281
Groß Hilligsfeld . . . . .	7,72	107	240	364	367	731	106	14,5	881	139	3251
Gruppenhagen . . . . .	6,44	101	212	267	318	585	132	22,6	812	140	3251
Hämlschenburg . . . . .	4,72	65	154	207	244	451	85	18,8	648	141	3251
Hagen . . . . .	4,72	167	362	453	538	991	105	10,6	1 093	142	3281
Hagenohsen . . . . .	6,41	93	237	326	384	710	107	15,1	735	143	3254
Hajen . . . . .	9,90	116	229	362	372	734	212	28,9	1 023	144	3251
Halvestorf . . . . .	7,12	92	222	332	348	680	130	19,1	946	145	3251
Hastenbeck . . . . .	6,69	143	316	460	484	944	129	13,7	1 063	146	3251
Haverbeck . . . . .	6,40	89	195	302	349	651	182	28,0	823	147	3251
Heinsen . . . . .	18,63	213	444	580	677	1 257	220	17,5	1 725	148	3451
Hemeringen . . . . .	12,11	212	472	641	739	1 380	259	18,8	1 705	149	3251
Hemmendorf, Flecken. . .	8,75	182	421	554	604	1 158	204	17,6	1 621	150	3211
Herkendorf . . . . .	4,81	49	99	160	172	332	84	25,3	455	151	3251
Herkensen . . . . .	4,19	56	128	188	192	380	103	27,1	573	152	3251
Hohnsen . . . . .	4,97	54	95	166	154	320	119	37,2	466	153	3251
Holtensen . . . . .	3,63	110	260	385	424	809	86	10,6	848	154	3251
Kirchohsen . . . . .	11,72	305	785	1 070	1 170	2 240	161	7,2	2 433	155	3254
Klein Berkel . . . . .	4,36	249	616	814	954	1 768	113	6,4	1 521	156	3251
Kleinenberg . . . . .	2,83	39	47	96	97	193	63	32,6	225	157	3281
Klein Hilligsfeld . . . . .	3,82	35	88	133	122	255	55	21,6	363	158	3251
Königsförde . . . . .	6,68	42	106	161	180	341	113	33,1	419	159	3251
Lachem . . . . .	3,74	72	153	193	261	454	71	15,6	649	160	3251
Latferde . . . . .	3,73	50	108	151	163	314	100	31,8	490	161	3251
Lauenstein, Flecken . . .	14,65	318	753	934	1 097	2 031	168	8,3	2 491	162	3215
Levedagsen . . . . .	5,64	47	99	156	166	322	116	36,0	476	163	3211
Löwensen . . . . .	3,18	153	383	429	531	960	56	5,8	1 239	164	3281
Lüntorf . . . . .	8,17	103	199	267	326	593	173	29,2	871	165	3251
Marienau . . . . .	7,91	141	337	460	493	953	169	17,7	1 221	166	3251
Meiborssen . . . . .	6,28	56	81	136	149	285	135	47,4	462	167	3451
Multhöpen . . . . .	2,40	32	57	78	91	169	56	33,1	265	168	3251
Neersen . . . . .	5,51	71	96	178	187	365	164	44,9	459	169	3281
Ockensen . . . . .	6,20	50	128	180	196	376	70	18,6	544	170	3211
Ohr . . . . .	5,56	66	171	230	261	491	85	17,3	591	171	3251
Oldendorf . . . . .	7,68	197	535	736	743	1 479	130	8,8	2 029	172	3211

1) Selbständige Stadt im Sinne der Niedersächsischen Gemeindeordnung.

Gemeinde	Fläche	Be- wohnte Gebäude	Haus- halte	Wohnbevölkerung am						Stat. Kenn- ziffer der Ge- meinde	Post- leit- zahl
				6.6.1961					13.9.1950		
				männ- lich	weib- lich	ins- gesamt	dar. land- u. forst- wirtschaftliche Bevölkerung	ins- gesamt			
	qkm	Anzahl				%	Anzahl				
Osterwald . . . . .	13,42	275	549	664	748	1 412	40	2,8	1 630	173	3211
Polle, Flecken . . . . .	21,20	268	486	664	729	1 393	219	15,7	1 667	174	3453
Reher . . . . .	8,18	141	326	423	490	913	114	12,5	1 117	176	3251
Reinerbeck . . . . .	8,15	93	186	264	288	552	151	27,4	743	177	3251*
Salzhemmendorf, Flecken.	10,04	340	825	1 010	1 239	2 249	113	5,0	2 708	178	3216
Selxen . . . . .	3,79	35	73	113	122	235	75	31,9	387	179	3251
Thal . . . . .	6,71	86	187	242	263	505	73	14,5	657	180	3281
Thüste . . . . .	6,30	124	284	390	464	854	102	11,9	1 089	181	3211
Tündern . . . . .	10,60	260	636	839	934	1 773	187	10,5	2 044	182	3251
Unsen . . . . .	2,10	63	146	166	239	405	47	11,6	498	183	3251
Vahlbruch . . . . .	7,91	97	155	206	238	444	178	40,1	736	184	3451
Voremborg . . . . .	5,04	55	129	170	186	356	89	25,0	562	185	3251
Wallensen, Flecken . . .	11,84	205	508	692	784	1 476	135	9,1	1 725	186	3211
Weenzen . . . . .	4,15	92	193	242	298	540	82	15,2	765	187	3211
Wehrbergen . . . . .	3,94	62	154	204	242	446	65	14,6	602	188	3251
Welliehausen . . . . .	2,70	42	82	113	117	230	43	18,7	365	189	3251
Welsede . . . . .	4,21	60	137	185	211	396	43	10,9	368	190	3251
Zusammen . . .	585,16	11 588	27 693	35 352	41 736	77 088	9 855	12,8	93 456		

35 Landkreis Hannover  
Sitz der Kreisverwaltung: Hannover, Stadt

AG: Wennigsen (Deister) f.d. Gem. 114, 116, 118, 120, 121, 122, 124, 126, 127, 128, 130, 131, 132, 134, 136, 144, 145, 149, 154, 156, 158, 161, 166, 167, 170, 173, 176, 182, 183, 185, 187, Hannover f. übr. Gem.; LG: Hannover; OLG: Celle; ArG, SG, VG, AA: Hannover; FA: Han-  
nover-Land; OFD, ZA, HZA, HK: Hannover; LuHK: zu Hannover; OPD: Hannover; StA: Ahlem f.d. Gem. 111, 178, Engelbostel f.d. Gem. 129,  
141, 174, Gehrden f.d. Gem. 124, 132, 158, 170, Großgoltern f.d. Gem. 127, 126, 166, Groß Munzel f.d. Gem. 117, 137, 146, 169, Hiddesdorf f.  
d. Gem. 143, 168, Hohenbostel f.d. Gem. 116, 144, 185, 187, Holtensen f.d. Gem. 131, 145, Ihme f.d. Gem. 123, 147, 162, 180, Kirchwehren  
f.d. Gem. 150, 157, Langenhagen f.d. Gem. 152, 155, Lenthe f.d. Gem. 159, 167, Leveste f.d. Gem. 134, 161, Rethen f.d. Gem. 151, 171,  
172, Ronnenberg f.d. Gem. 120, 173, Wennigsen f.d. Gem. 114, 176, 183, Wilkenburg f.d. Gem. 115, 140, 186, übr. Gem. bilden jeweils einen  
eigenen Standesamtsbezirk; OKI: S f.d. Gem. 155, A f.d. Gem. 111, 113, 115, 118, 119, 128, 132, 142, 153, 160, 164, 175, 179, 183, B f. übr. Gem.;

BWK: 42.

Ahlem. . . . .	2,75	510	1 878	2 412	2 587	4 999	89	1,8	3 357	111 3011
Almhorst . . . . .	4,18	62	130	175	203	378	90	23,8	517	112 3016
Anderten . . . . .	14,10	462	1 625	2 134	2 299	4 433	160	3,6	4 116	113 3001
Argestorf . . . . .	2,89	54	165	225	237	462	43	9,3	596	114 3001
Arnum . . . . .	4,53	228	579	775	840	1 615	88	5,4	1 283	115 3001
Bantorf . . . . .	4,20	143	351	483	512	995	96	9,6	1 331	116 3011
Barrigsen . . . . .	3,69	30	68	109	113	222	52	23,4	330	117 3051
Barsinghausen . . . . .	15,12	1 542	4 164	5 096	6 380	11 476	123	1,1	10 252	118 3013
Bemerode . . . . .	5,57	540	1 361	2 038	1 952	3 990	181	4,5	3 530	119 3011
Benthe . . . . .	4,72	214	636	859	952	1 811	71	3,9	1 841	120 3011
Bredenbeck am Deister .	14,39	329	857	1 122	1 275	2 397	198	8,3	2 454	121 3001
Degersen . . . . .	6,70	115	308	410	445	855	95	11,1	853	122 3001
Devese . . . . .	3,27	84	181	249	265	514	68	13,2	528	123 3001
Ditterke . . . . .	3,02	41	108	159	175	334	92	27,5	541	124 3001
Döteberg . . . . .	3,28	45	115	177	167	344	83	24,1	473	125 3001
Eckerde . . . . .	3,87	58	145	230	226	456	116	25,4	511	126 3001
Egestorf am Deister . . .	12,85	519	1 358	1 665	1 909	3 574	106	3,0	4 058	127 3011
Empelde . . . . .	5,25	500	1 842	2 464	2 689	5 153	89	1,7	4 308	128 3011
Engelbostel . . . . .	14,21	290	685	920	990	1 910	195	10,2	1 638	129 3001
Everloh . . . . .	3,47	72	191	280	317	597	120	20,1	775	130 3001
Evestorf . . . . .	1,48	34	100	116	136	252	36	14,3	363	131 3001
Gehrden, Stadt . . . . .	11,88	793	2 217	2 813	3 240	6 053	130	2,1	4 898	132 3011
Godshorn . . . . .	8,41	385	1 027	1 493	1 475	2 968	139	4,7	2 760	133 3001
Göxe . . . . .	2,60	57	112	170	174	344	44	12,8	314	134 3001
Grasdorf . . . . .	7,39	272	866	1 188	1 425	2 613	145	5,5	2 089	135 3011
Großgoltern . . . . .	6,30	102	238	348	390	738	137	18,6	984	136 3001
Groß Munzel . . . . .	7,15	185	403	610	616	1 226	201	16,4	1 488	137 3051
Gümmmer . . . . .	4,76	108	238	336	342	678	71	10,5	848	138 3001
Harenberg . . . . .	5,70	113	256	379	376	755	107	14,2	782	139 3001
Harkenbleck . . . . .	3,46	74	190	269	264	533	103	19,3	710	140 3001
Heitlingen . . . . .	5,72	55	118	204	197	401	118	29,4	539	141 3001
Hemmingen - Westerfeld .	5,90	669	1 825	2 213	2 441	4 654	98	2,1	3 438	142 3005

03 Niedersachsen  
1 RB Hannover  
35, 36

Gemeinde	Fläche	Be- wohnte Gebäude	Haus- halte	Wohnbevölkerung am						Stat. Kenn- ziffer der Ge- meinde	Post- leit- zahl
				6.6.1961					13.9.1950		
				männ- lich	weib- lich	ins- gesamt	dar. land- u. forst- wirtschaftliche Bevölkerung	ins- gesamt			
									qkm		
Hiddestorf . . . . .	8,58	142	383	506	600	1 106	168	15,2	1 303	143	3001
Hohenbostel am Deister .	7,25	218	502	637	703	1 340	46	3,4	1 631	144	3011
Holtensen bei Weetzen .	5,66	132	322	417	467	884	136	15,4	1 150	145	3001
Holtensen bei Wunstorf .	3,32	41	80	130	135	265	86	32,5	413	146	3051
Ihme-Roloven . . . . .	8,31	109	274	390	426	816	135	16,5	1 171	147	3001
Kaltenweide . . . . .	22,43	239	523	777	804	1 581	233	14,7	1 589	148	3001
Kirchdorf am Deister . .	3,22	204	530	685	736	1 421	81	5,7	1 717	149	3011
Kirchwehren . . . . .	5,66	66	147	234	208	442	92	20,8	576	150	3001
Koldingen . . . . .	7,16	75	197	324	336	660	141	21,4	750	151	3001
Krähenwinkel . . . . .	6,68	259	555	754	837	1 591	113	7,1	1 274	152	3001
Laatzten . . . . .	6,75	579	2 382	3 140	3 275	6 415	120	1,9	5 786	153	3011
Landringhausen . . . . .	6,53	95	183	277	296	573	120	20,9	692	154	3051
Langenhagen, Stadt . . .	19,05	2 934	9 031	13 430	13 306	26 736	279	1,0	13 752	155	3012
Langreder . . . . .	5,24	113	263	357	404	761	122	16,0	1 052	156	3001
Lathwehren . . . . .	4,78	59	124	191	200	391	107	27,4	611	157	3001
Lemmie . . . . .	4,21	52	148	211	240	451	101	22,4	609	158	3001
Lenthe . . . . .	5,20	79	191	298	302	600	112	18,7	674	159	3001
Letter . . . . .	5,35	791	3 378	4 327	4 711	9 038	65	0,7	6 646	160	3011
Leveste . . . . .	8,15	141	336	447	547	994	169	17,0	1 296	161	3001
Linderte . . . . .	3,69	62	149	189	219	408	70	17,2	552	162	3001
Lohnde . . . . .	5,24	166	439	584	645	1 229	59	4,8	1 166	163	3001
Misburg . . . . .	13,91	1 752	5 236	6 980	7 395	14 375	108	0,8	10 880	164	3014
Müllingen . . . . .	12,10	71	182	226	262	488	99	20,3	700	165	3001
Nordgoltern . . . . .	5,08	84	155	224	248	472	112	23,7	789	166	3001
Northern . . . . .	3,54	85	210	297	312	609	62	10,2	685	167	3001
Ohlendorf . . . . .	3,56	23	72	117	113	230	71	30,9	350	168	3001
Ostermunzel . . . . .	4,61	60	133	206	239	445	121	27,2	685	169	3051
Redderse . . . . .	3,51	53	123	169	176	345	84	24,3	498	170	3001
Reden . . . . .	2,70	59	148	185	201	386	124	32,1	507	171	3001
Rethen (Leine) . . . . .	8,00	405	1 192	1 611	1 760	3 371	130	3,9	3 275	172	3011
Ronnenberg . . . . .	8,90	503	1 580	2 166	2 331	4 497	232	5,2	4 268	173	3003
Schulenburg . . . . .	3,93	90	281	378	386	764	62	8,1	917	174	3001
Seelze . . . . .	5,21	652	2 672	3 546	3 840	7 386	37	0,5	6 447	175	3016
Sorsum . . . . .	2,74	49	137	180	203	383	60	15,7	540	176	3001
Stemmen . . . . .	6,02	97	208	308	341	649	140	21,6	809	177	3001
Velber . . . . .	3,14	82	228	303	320	623	29	4,7	922	178	3001
Vinnhorst . . . . .	2,59	581	1 907	2 321	2 429	4 750	38	0,8	3 174	179	3001
Vörie . . . . .	2,60	35	81	103	118	221	50	22,6	354	180	3001
Wassel . . . . .	4,94	95	202	333	354	687	129	18,8	872	181	3001
Weetzen . . . . .	4,41	235	721	1 047	1 087	2 134	98	4,6	2 087	182	3001
Wennigsen (Deister). . .	19,59	737	1 958	2 409	2 855	5 264	141	2,7	5 250	183	3015
Wettbergen . . . . .	5,43	267	636	802	870	1 672	107	6,4	1 372	184	3001
Wichtringhausen . . . . .	3,63	75	170	225	228	453	50	11,0	644	185	3001
Wilkenburg . . . . .	2,55	75	233	280	332	612	55	9,0	668	186	3001
Winninghausen . . . . .	2,20	47	103	136	149	285	58	20,4	433	187	3011
Wülferode . . . . .	8,85	70	217	317	290	607	124	20,4	727	188	3001
Zusammen . . .	498,99	21 523	63 259	85 295	91 845	177 140	8 360	4,7	154 768		

36 Landkreis Neustadt am Rübenberge

Sitz der Kreisverwaltung: Neustadt am Rübenberge, Stadt

AG: Neustadt am Rübenberge; LG: Hannover; OLG: Celle; ArG: Nienburg (Weser); SG, VG: Hannover; AA: Hannover f. d. Gem. 114, 129, 131, 162, Nienburg (Weser) f. übr. Gem.; FA: Nienburg (Weser); OFD, ZA, HZA, HK: Hannover; IuHK: zu Hannover; OPD: Hannover; StA: Basse f. d. Gem. 112, 113, 147, Dudensen f. d. Gem. 121, 123, Hagen f. d. Gem. 119, 130, 151, Hefstorf f. d. Gem. 132, 141, 165, Mandelsloh f. d. Gem. 111, 115, 120, 127, 140, 142, 166, Mariensee f. d. Gem. 125, 145, 167, Niederntöcken f. d. Gem. 150, 163, Wunstorf f. d. Gem. 116, 168, übr. Gem. bilden jeweils einen eigenen Standesamtsbezirk; OKI: A f. d. Gem. 114, 131, 149, 168 u. Anlagen d. Bundeswehr i. d. Gem. 135, B f. übr. Gem. u. übr. Teile d. Gem. 135; BWKr: 43.

Amedorf . . . . .	4,25	38	67	95	112	207	88	42,5	326	111	3051
Averhoy . . . . .	2,68	16	23	47	47	94	46	48,9	169	112	3051
Basse . . . . .	8,08	84	131	231	250	481	115	23,9	681	113	3051
Berenbostel . . . . .	5,70	587	1 552	2 144	2 168	4 312	95	2,2	2 290	114	3001
Bevensen . . . . .	3,35	37	62	98	111	209	79	37,8	285	115	3071

Gemeinde	Fläche	Be- wohnte Gebäude	Haus- halte	Wohnbevölkerung am					Stat. Kenn- ziffer der Ge- meinde	Post- leit- zahl	
				6.6.1961				13.9.1950			
				männ- lich	weib- lich	ins- gesamt	dar. land- u. forst- wirtschaftliche Bevölkerung	ins- gesamt			
	qkm	Anzahl				%	Anzahl				
Blumenau .....	7,20	60	173	312	303	615	138	22,4	594	116	3051
Bokeloh .....	7,41	292	782	1 145	1 227	2 372	153	6,5	1 985	117	3051
Bordenau .....	9,83	204	392	599	689	1 288	209	16,2	1 450	118	3051
Borstel .....	9,48	136	223	344	364	708	168	23,7	929	119	3071
Brase .....	5,90	28	38	74	73	147	84	57,1	326	120	3071
Büren .....	5,91	52	82	128	126	254	122	48,0	401	121	3051
Dedensen .....	6,67	154	340	507	523	1 030	149	14,5	1 255	122	3051
Dudensen .....	10,08	100	155	260	258	518	236	45,6	839	123	3071
Eilvese .....	16,59	199	351	600	605	1 205	249	20,7	1 315	124	3071
Empede .....	8,10	86	149	233	227	460	155	33,7	654	125	3051
Esperke .....	12,22	100	179	316	317	633	196	31,0	846	126	3071
Evensen .....	3,47	34	57	84	93	177	66	37,3	231	127	3051
Frielingen .....	6,50	98	186	318	344	662	168	25,4	620	128	3051
Garbsen .....	8,04	490	1 331	1 912	1 948	3 860	96	2,5	2 575	129	3011
Hagen .....	9,86	138	269	394	460	854	181	21,2	1 001	130	3071
Havelse .....	3,06	610	1 499	2 062	2 196	4 258	53	1,2	2 095	131	3011
Helstorf .....	7,08	99	159	258	292	550	108	19,6	577	132	3051
Horst .....	6,08	100	205	328	326	654	101	15,4	722	133	3051
Idensen .....	3,54	92	193	268	312	580	126	21,7	983	134	3051
Klein Heidorn .....	9,66	141	347	1 740	533	2 273	120	5,3	1 319	135	3051
Kolenfeld .....	13,92	303	595	964	1 035	1 999	388	19,4	2 307	136	3051
Laderholz .....	8,80	62	98	175	167	342	157	45,9	579	137	3071
Lichtenholz .....	16,25	88	136	238	254	492	200	40,7	638	138	3071
Luthe .....	11,30	335	873	1 194	1 327	2 521	223	8,8	2 483	139	3051
Lutter .....	6,95	48	66	116	135	251	124	49,4	353	140	3071
Luttmersen .....	4,60	12	24	34	42	76	39	51,3	128	141	3051
Mandelsloh .....	11,30	162	266	420	454	874	238	27,2	1 151	142	3051
Mardorf .....	22,46	159	266	445	473	918	358	39,0	1 166	144	3071
Mariensee .....	9,52	132	298	400	493	893	98	11,0	1 030	145	3051
Mesmerode .....	2,92	93	233	329	372	701	99	14,1	724	146	3051
Metel .....	8,25	44	85	129	135	264	104	39,4	295	147	3051
Meyenfeld .....	4,65	109	210	360	384	744	120	16,1	801	148	3051
Neustadt am Rübenberge, Stadt .....	38,32	1 178	3 179	4 303	4 819	9 122	226	2,5	7 815	149	3057
Niedernstöcken .....	9,09	99	171	278	284	562	192	34,2	801	150	3071
Nöpke .....	12,49	104	167	256	306	562	168	29,9	800	151	3071
Osterwald, Oberende .....	13,19	237	465	706	750	1 456	250	17,2	1 663	152	3051
Osterwald, Unterende .....	10,96	222	397	628	662	1 290	258	20,0	1 463	153	3051
Otternhagen .....	19,25	155	266	452	480	932	263	28,2	1 120	154	3051
Poggenhagen .....	5,19	225	509	769	785	1 554	172	11,1	1 209	155	3051
Rodewald, mittlere Bauer- schaft .....	15,54	128	204	356	331	687	213	31,0	964	157	3075
Rodewald, obere Bauer- schaft .....	20,40	197	307	471	519	990	328	33,1	1 413	158	3075
Rodewald, untere Bauer- schaft .....	24,38	197	308	497	498	995	324	32,6	1 123	159	3075
Scharrel .....	10,52	73	117	202	209	411	139	33,8	555	160	3051
Schloß Ricklingen .....	10,21	178	361	550	649	1 199	169	14,1	1 078	156	3051*
Schneeren .....	39,23	190	323	535	597	1 132	440	38,9	1 595	161	3071
Stelingen .....	4,92	103	232	359	369	728	111	15,2	815	162	3001
Stöckendrebber .....	6,55	60	89	137	158	295	122	41,4	450	163	3071
Suttorf .....	7,93	105	175	308	303	611	206	33,7	875	164	3051
Vesbeck .....	7,75	61	93	164	173	337	115	34,1	549	165	3071
Welze .....	5,03	46	64	111	105	216	87	40,3	400	166	3051
Wulfelade .....	7,09	77	123	193	215	408	132	32,4	546	167	3051
Wunstorf, Stadt .....	13,74	1 775	4 512	6 289	7 399	13 688	193	1,4	11 260	168	305
Zusammen ...	583,46	10 932	24 157	36 865	38 786	75 651	9 557	12,6	72 617		

37 Landkreis Nienburg (Weser)

Sitz der Kreisverwaltung: Nienburg (Weser), Stadt

AG: Stolzenau f.d. Gem. 112, 177, 122, 127, 130, 132, 136, 141, 145, 146, 151, 153, 156, 157, 160, 165, 169, 170, 171, 176, 178, 181, 183, 185, 191, 193, 195, 197, 200, 202, Uchte f.d. Gem. 118, 123, 205, 129, 134, 139, 142, 147, 152, 155, 159, 166, 173, 180, 190, 194, 196, 204,



03 Niedersachsen

1 RB Hannover

37

Gemeinde	Fläche	Be- wohnte Gebäude	Haus- halte	Wohnbevölkerung am					Stat. Kenn- ziffer der Ge- meinde	Post- leit- zahl
				6.6.1961				13.9.1950		
				männ- lich	weib- lich	ins- gesamt	dar. land- u. forst- wirtschaftliche Bevölkerung	ins- gesamt		
	qkm	Anzahl			%	Anzahl				

Nienburg (Weser) f. übr. Gem.; **LG:** Verden; **OLG:** Celle; **ArG:** Nienburg (Weser); **SG, VG:** Hannover; **AA, FA:** Nienburg (Weser); **OFD:** Han-  
nover; **ZA:** Nienburg (Weser) f. d. Gem. 111, 114 bis 117, 119, 120, 121, 124, 125, 126, 128, 131, 133, 135, 137, 140, 141, 143, 144, 148, 149,  
150, 154, 158, 161 bis 164, 167, 168, 172, 174, 175, 179, 182, 184, 186 bis 189, 192, 198, 199, 201, 203, Stolzenau f. übr. Gem.; **HZA:** Osnab-  
rück; **HK:** Hannover; **IuHK:** zu Hannover; **OPD:** Bremen f. d. Gem. 116, 118, 120, 123, 126, 205, 128, 129, 130, 134, 136, 139, 142, 146 ohne  
Gemeindeteil Ensen, 147, 151, 152, 153, 155, 156, 159, 166, 170, 171, 173, 176, 180, 186, 188, 190, 193, 194, 195 (tlw.) 196, 204 u. 6 Häu-  
ser d. Gem. 148, Hannover f. übr. Gem. u. f. übr. Teile d. Gem. 146, 148 u. 195; **StA:** Balge (i. Sebbenhausen) f. d. Gem. 113, 150, 184, Blen-  
horst f. d. Gem. 115, 117, Borstel f. d. Gem. 116, 120, 126, 186, Bruchhagen (i. Sarninghausen) f. d. Gem. 122, 181, Buchhorst f. d. Gem. 124,  
168, Bühren f. d. Gem. 114, 125, Deblinghausen f. d. Gem. 127, 195, Estorf f. d. Gem. 135, 161, Harriensiedt f. d. Gem. 142, 156, Heemsen f.  
d. Gem. 137, 144, 179, Huddestorf f. d. Gem. 153, 155, 176, Husum f. d. Gem. 119, 121, 140, 154, Lavelshof f. d. Gem. 129, 159, Leese f. d.  
Gem. 141, 160, Lemke f. d. Gem. 138, 162, 203, Nendorf f. d. Gem. 130, 136, 170, 171, Sapelloh f. d. Gem. 123, 180, Schinna f. d. Gem. 112,  
183, 185, Staffhorst f. d. Gem. 128, 188, Steimbke f. d. Gem. 187, 189, 192, 199, Steyerberg f. d. Gem. 132, 191, Stolzenau f. d. Gem. 151, 193,  
Uchte f. d. Gem. 147, 152, 166, 194, Warmen f. d. Gem. 139, 196, Wietzen f. d. Gem. 148, 201, übr. Gem. bilden jeweils einen eigenen Stan-  
desamtsbezirk; **OKI:** A f. d. Gem. 158, 172, Anlagen d. Bundeswehr i. d. Gem. 127, 191 u. Abteilung d. Niedersächsischen Landeskranken-  
hauses Wunstorf i. d. Gem. 177, B f. übr. Gem. u. übr. Teile d. Gem. 127, 177, 191; **BWkr:** 45 f. d. Gem. 118, 123, 205, 129, 130, 134, 136,  
139, 142, 147, 152, 153, 155, 156, 159, 166, 171, 173, 176, 180, 190, 194, 196, 204; 44 f. übr. Gem.

Anderten . . . . .	10,13	58	67	138	141	279	165	59,1	467	111	3071
Anemolter . . . . .	5,93	110	163	265	284	549	195	35,5	676	112	3071
Bad Rehburg . . . . .	1,76	93	263	457	777	1 234	11	0,9	910	177	3051
Balge . . . . .	4,03	58	94	130	155	285	71	24,9	391	113	3071
Binnen . . . . .	6,26	76	106	188	201	389	121	31,1	536	114	3071
Blenhorst . . . . .	5,17	70	101	185	183	368	128	34,8	531	115	3071
Bockhop . . . . .	6,79	66	95	206	191	397	223	56,2	589	116	2839
Bötenberg . . . . .	5,35	44	57	106	107	213	105	49,3	333	117	3071
Bohnhorst . . . . .	25,83	226	279	543	579	1 122	592	52,8	1 517	118	3079
Bolsehle . . . . .	8,98	56	66	125	112	237	148	62,4	430	119	3071
Borstel . . . . .	9,96	110	174	309	319	628	225	35,8	1 022	120	2839
Brokeloh . . . . .	14,19	66	92	169	177	346	174	50,3	497	121	3071
Bruchhagen . . . . .	9,72	68	87	190	183	373	214	57,4	551	122	3071
Brüninghorst . . . . .	4,24	53	56	116	130	246	162	65,9	373	123	3079
Buchhorst . . . . .	4,51	42	56	114	118	232	84	36,2	345	124	3071
Bühren . . . . .	4,88	69	96	160	170	330	93	28,2	462	125	3071
Campen . . . . .	5,83	27	32	66	64	130	88	67,7	236	126	2839
Darlaren . . . . .	21,83	67	89	196	185	381	195	51,2	348	205	3079
Deblinghausen . . . . .	15,67	113	169	334	349	683	255	37,3	767	127	3071
Dienstborstel . . . . .	3,52	28	37	67	72	139	99	71,2	246	128	2839
Diepenau, Flecken . . . . .	5,99	141	205	335	375	710	180	25,4	899	129	3079
Dieth . . . . .	4,04	52	60	99	118	217	120	55,3	384	130	3079
Drakenburg, Flecken . . . . .	11,73	272	471	696	784	1 480	204	13,8	1 493	131	3071
Düdinghausen . . . . .	13,05	76	96	209	180	389	229	58,9	503	132	3071
Erichshagen, Flecken . . . . .	15,06	412	800	1 102	1 196	2 298	267	11,6	2 071	133	3071
Essern . . . . .	21,71	187	221	483	500	983	511	52,0	1 147	134	3079
Estorf . . . . .	14,70	187	290	440	497	937	219	23,4	1 110	135	3071
Frestorf . . . . .	2,64	51	55	122	102	224	147	65,6	377	136	3079
Gadesbüden . . . . .	12,64	87	128	244	247	491	218	44,4	612	137	3071
Glissen . . . . .	13,61	57	78	144	157	301	146	48,5	407	138	3071
Großenvörde . . . . .	14,47	129	167	325	317	642	402	62,6	933	139	3079
Groß Varlingen . . . . .	4,44	33	40	65	72	137	63	46,0	222	140	3071
Hahnenberg . . . . .	0,25	10	11	24	19	43	37	86,0	64	141	3071
Harriensiedt . . . . .	12,10	143	177	321	351	672	385	57,3	1 053	142	3079
Haßbergen . . . . .	17,07	226	355	583	620	1 203	293	24,4	1 319	143	3071
Heemsen . . . . .	16,61	121	195	405	346	751	218	29,0	839	144	3071
Hesterberg . . . . .	14,44	89	122	238	216	454	197	43,4	623	145	3071
Hibben . . . . .	9,66	83	93	187	193	380	284	74,7	710	146	3079
Höfen . . . . .	6,57	63	73	188	163	351	186	53,0	490	147	3079
Holte . . . . .	15,29	94	136	262	277	539	273	50,6	723	148	3071
Holtorf . . . . .	6,97	461	939	1 229	1 407	2 636	175	6,6	2 575	149	3071
Holzbalge . . . . .	4,05	24	44	74	74	148	65	43,9	233	150	3071
Holzhausen . . . . .	5,81	86	116	208	214	422	217	51,4	644	151	3078
Hoysinghausen . . . . .	18,72	119	149	319	316	635	356	56,1	855	152	3079
Huddestorf . . . . .	11,47	134	159	306	316	622	387	62,2	932	153	3079
Husum . . . . .	16,18	174	289	436	416	852	230	27,0	852	154	3071
Jenhorst . . . . .	7,22	77	90	191	202	393	270	68,7	664	155	3079
Kleinenheerse . . . . .	5,37	73	98	168	181	349	162	46,4	497	156	3079
Landesbergen . . . . .	27,49	355	503	930	902	1 832	585	31,9	2 308	157	3076

Gemeinde	Fläche	Be- wohnte Gebäude	Haus- halte	Wohnbevölkerung am						Stat. Kenn- ziffer der Ge- meinde	Post- leit- zahl
				6.6.1961				13.9.1950			
				männ- lich	weib- lich	ins- gesamt	dar. land- u. forst- wirtschaftliche Bevölkerung	ins- gesamt			
qkm	Anzahl				%	Anzahl					
Langendamm . . . . .	8,55	292	660	1 813	1 065	2 878	103	3,6	1 396	158	3072
Lavelsloh . . . . .	17,39	247	361	620	670	1 290	530	41,1	1 731	159	3079
Leese . . . . .	29,60	355	566	913	970	1 883	552	29,3	2 605	160	3071
Leeseringen . . . . .	15,80	127	218	380	367	747	225	30,1	974	161	3071
Lemke . . . . .	10,05	173	279	446	505	951	203	21,3	1 134	162	3071
Liebenau, Flecken . . . .	22,96	474	943	1 345	1 520	2 865	366	12,8	2 827	163	3073
Linsburg . . . . .	23,52	164	257	404	434	838	271	32,3	1 084	164	3071
Loccum . . . . .	30,97	512	832	1 337	1 462	2 799	647	23,1	3 476	165	3055
Lohhof . . . . .	9,41	50	63	118	114	232	134	57,8	345	166	3079
Marklohe . . . . .	11,69	234	358	619	630	1 249	316	25,3	1 383	167	3071
Mehlbergen . . . . .	4,35	47	77	110	127	237	59	24,9	351	168	3071
Münchehagen . . . . .	12,48	408	629	922	1 042	1 964	376	19,1	2 595	169	3051
Müsleringen . . . . .	5,59	75	94	162	166	328	189	57,6	579	170	3079
Nendorf . . . . .	18,51	239	312	595	568	1 163	554	47,6	1 619	171	3079
Nienburg (Weser),Stadt 1)	16,55	3 042	8 356	10 262	11 812	22 074	257	1,2	21 533	172	307
Nordel . . . . .	11,39	113	135	281	260	541	346	64,0	808	173	3079
Oyle . . . . .	11,67	147	209	362	382	744	211	28,4	943	174	3071
Pennigsehl . . . . .	9,74	141	209	386	426	812	323	39,8	1 067	175	3071
Raddestorf . . . . .	5,61	80	96	177	191	368	213	57,9	567	176	3079
Rehburg, Stadt . . . . .	46,54	490	807	1 295	1 445	2 740	564	20,6	2 994	178	3056
Rohrsen . . . . .	5,09	125	214	311	348	659	103	15,6	712	179	3071
Sapelloh . . . . .	15,88	146	171	323	342	665	433	65,1	1 039	180	3079
Sarninghausen . . . . .	6,47	44	57	118	114	232	122	52,6	374	181	3071
Schessinghausen . . . . .	12,41	113	163	302	308	610	239	39,2	740	182	3071
Schinna . . . . .	4,29	72	99	183	175	358	143	39,9	431	183	3071
Sebbenhausen . . . . .	5,62	74	108	171	214	385	116	30,1	537	184	3071
Sehnsen . . . . .	4,58	35	46	88	95	183	110	60,1	314	185	3071
Sieden . . . . .	8,36	51	60	121	133	254	155	61,0	422	186	2839
Sonnenborstel . . . . .	15, 61	31	51	87	88	175	92	52,6	236	187	3071
Staffhorst . . . . .	11,09	116	151	277	276	553	272	49,2	1 043	188	2839
Steimbke . . . . .	22,71	227	400	641	687	1 328	300	22,6	1 346	189	3071
Steinbrink . . . . .	13,49	99	126	283	279	562	358	63,7	733	190	3079
Steyerberg, Flecken . . .	21,61	428	842	1 527	1 349	2 876	397	13,8	3 395	191	3074
Stöckse . . . . .	21,08	138	228	382	403	785	246	31,3	924	192	3071
Stolzenau, Flecken . . . .	8,40	511	1 015	1 241	1 548	2 789	90	3,2	3 212	193	3078
Uchte, Flecken . . . . .	20,70	571	988	1 318	1 599	2 917	377	12,9	2 967	194	3079
Voigtei . . . . .	24,11	83	110	254	218	472	257	54,4	670	195	3071
Warmßen . . . . .	21,14	194	268	468	517	985	439	44,6	1 397	196	3079
Wellie . . . . .	6,65	97	152	277	295	572	144	25,2	696	197	3071
Wenden . . . . .	17,49	134	185	320	360	680	300	44,1	940	198	3071
Wendenborstel . . . . .	8,48	87	112	215	212	427	189	44,3	568	199	3071
Wiedensahl, Flecken . . .	11,71	217	340	541	619	1 160	359	30,9	1 460	200	4961
Wietzen . . . . .	25,11	340	518	876	926	1 802	639	35,5	2 606	201	3071
Winzlar . . . . .	8,10	146	209	338	360	698	283	40,5	1 031	202	3051
Wohlenhausen . . . . .	3,90	36	46	101	102	203	98	48,3	298	203	3071
Woltringhausen . . . . .	13,40	104	116	268	252	520	343	66,0	682	204	3079
Zusammen . . .	1 163,80	17 145	30 575	47 975	51 230	99 205	23 417	23,6	115 550		

38 Landkreis Schaumburg - Lippe  
Sitz der Kreisverwaltung: Stadthagen, Stadt

AG: Bückeburg f. d. Gem. 111, 112, 120, 115, 117, 118, 119, 122, 123, 124, 128, 129, 135, 140, 143, 145, 146, 157, 158, 159, 161, 163, 165 bis 169, 172 u. gemfr. Gebiete 511, 515, Stadthagen f. übr. Gem. u. gemfr. Gebiete; LG: Bückeburg; OLG: Celle; ArG: Hameln; SG, VG: Hannover; AA: Nienburg (Weser) f. d. Gem. 113, 125, 127, 164, Hameln f. übr. Gem. u. gemfr. Gebiete; FA: Stadthagen; OFD: Hannover; ZA: Bückeburg; HZA, HK: Hannover; IuHK: zu Hannover; OPD: Münster (Westf.) f. d. Gem. 119, 123, Hannover f. übr. Gem. u. gemfr. Gebiete; StA: Bergdorf f. d. Gem. 115, Eilsen f. d. Gem. 120 u. d. gemfr. Gebiet 515, Habichhorst f. d. Gem. 126, Hagenburg f. d. Gem. 113, 127, Hülshagen f. d. Gem. 134, 149, Lindhorst f. d. Gem. 141, 176, Niedernwöhren f. d. Gem. 148 u. d. gemfr. Gebiet 516, Pollhagen f. d. Gem. 153 u. d. gemfr. Gebiet 518, Reinsen f. d. Gem. 155, Rusbend f. d. Gem. 157 u. d. gemfr. Gebiet 511, Stemmen f. d. Gem. 140, 159, 165, Volksdorf f. d. Gem. 138, 170, Wendthagen f. d. Gem. 173 u. d. gemfr. Gebiet 512, Wiedenbrügge f. d. Gem. 160, 174, übr. Gem. bilden jeweils einen eigenen Standesamtsbezirk; OKI: A f. d. Gem. 120, 118, 162 u. Anlagen d. Bundeswehr i. d. Gem. 111, 146, 169, B f. übr. Gem. u. übr. Teile d. Gem. 111, 146, 169; BWK: 44.

Achum . . . . .	2,06	36	78	576	101	677	31	4,6	180	111	4961
Ahnsen . . . . .	3,43	165	403	473	574	1 047	64	6,1	1 455	112	4961
Altenhagen . . . . .	5,77	121	249	390	415	805	122	15,2	689	113	3051

1) Selbständige Stadt im Sinne der Niedersächsischen Gemeindeordnung.

**03 Niedersachsen****1 RB Hannover**

38

Gemeinde	Fläche	Be- wohnte Gebäude	Haus- halte	Wohnbevölkerung am						Stat. Kenn- ziffer der Ge- meinde	Post- leit- zahl
				6.6.1961					13.9.1950		
				männ- lich	weib- lich	ins- gesamt	dar. land- u. forst- wirtschaftliche Bevölkerung	ins- gesamt			
									qkm		
Bad Eilsen . . . . .	1,46	218	474	603	743	1 346	36	2,7	843	120	4963
Bergdorf . . . . .	1,29	61	148	182	206	388	35	9,0	439	115	4967
Bergkirchen . . . . .	2,54	60	98	134	161	295	84	28,5	497	116	3051
Buchholz . . . . .	1,76	115	267	338	383	721	37	5,1	823	117	3262
Bückeburg, Stadt . . . . .	8,48	1 512	4 583	5 250	6 683	11 933	206	1,7	11 772	118	4967
Cammer . . . . .	2,33	124	212	295	343	638	114	17,9	615	119	4951
Enzen . . . . .	2,12	152	324	427	472	899	73	8,1	867	121	4961
Evesen . . . . .	12,43	456	935	1 279	1 419	2 698	306	11,3	3 203	122	4961
Frille . . . . .	3,00	72	119	194	183	377	107	28,4	481	123	4951
Gelldorf . . . . .	2,93	167	434	495	562	1 057	79	7,5	1 287	124	4961
Großenheidorn . . . . .	10,26	345	639	949	1 077	2 026	257	12,7	2 260	125	3051
Habichtorst-Blyinghausen	2,25	30	60	69	87	156	65	41,7	327	126	4961
Hagenburg, Flecken . . . . .	14,11	321	680	873	989	1 862	230	12,4	2 089	127	3051
Heeßen . . . . .	1,90	99	216	282	308	590	66	11,2	695	128	4963
Helpsen . . . . .	2,78	96	220	298	382	680	68	10,0	979	129	4961
Hespe-Hiddensen . . . . .	3,25	142	277	367	462	829	154	18,6	1 145	130	4961
Heuerßen . . . . .	2,33	45	93	110	122	232	47	20,3	352	131	4961
Hobbensen . . . . .	1,77	31	63	88	97	185	38	20,5	293	132	4961
Hörkamp - Langenbruch . . . . .	0,44	80	176	205	239	444	61	13,7	522	133	4961
Hülshagen . . . . .	6,17	89	180	242	271	513	161	31,4	655	134	4961
Kirchhorsten . . . . .	2,27	103	244	284	350	634	55	8,7	846	135	4961
Kobbensen . . . . .	1,63	45	109	134	139	273	55	20,1	358	136	4961
Krebshagen . . . . .	3,03	74	177	205	244	449	104	23,2	600	137	4961
Kuckshagen . . . . .	1,62	15	27	34	46	80	26	32,5	158	138	4961
Lauenhagen . . . . .	3,56	113	210	324	346	670	152	22,7	811	139	4961
Levesen . . . . .	1,74	46	94	128	143	271	45	16,6	422	140	4961
Lindhorst . . . . .	3,56	602	1 383	2 039	2 266	4 305	141	3,3	1 884	141	4965
Lüdersfeld . . . . .	8,22	144	259	381	426	807	210	26,0	1 169	142	4961
Luhden . . . . .	4,89	137	266	377	399	776	130	16,8	1 023	143	4961
Meerbeck . . . . .	2,93	168	310	429	499	928	104	11,2	976	144	4961
Meinsen . . . . .	5,66	121	234	350	371	721	175	24,3	948	145	4961
Müsing . . . . .	2,17	66	144	185	230	415	65	15,7	516	146	4967
Niedernwöhren . . . . .	7,50	300	618	829	910	1 739	234	13,5	2 477	148	4961
Nienbrügge . . . . .	1,11	47	67	118	126	244	90	36,9	321	149	4961
Nienstädt . . . . .	4,71	367	828	1 014	1 113	2 127	85	4,0	2 367	150	4961
Nordsehl . . . . .	7,94	191	393	558	573	1 131	201	17,8	1 294	151	4961
Obernwöhren . . . . .	3,02	80	157	234	242	476	87	18,3	545	152	4961
Pollhagen . . . . .	5,93	207	348	498	578	1 076	231	21,5	1 317	153	4961
Probsthagen . . . . .	2,60	69	136	178	198	376	72	19,1	524	154	4961
Reinsen-Remeringhausen	2,39	20	37	54	61	115	52	45,2	196	155	4961
Rusbend . . . . .	1,48	73	168	229	251	480	73	15,2	557	157	4961
Scheie . . . . .	5,00	105	238	285	346	631	105	16,6	1 001	158	4961
Schierneichen-Deinsen . . . . .	2,73	56	104	157	153	310	65	21,0	528	159	4961
Schmalenbruch-Windhorn	1,65	29	46	78	79	157	54	34,4	273	160	3051
Schöttlingen . . . . .	2,03	21	41	61	54	115	37	32,2	186	176	4965
Seggebruch . . . . .	1,60	72	163	198	228	426	38	8,9	637	161	4961
Stadthagen, Stadt . . . . .	16,74	2 211	5 856	6 882	7 983	14 865	221	1,5	14 024	162	496
Steinbergen . . . . .	4,97	224	618	736	882	1 618	58	3,6	1 970	163	3262
Steinhude, Flecken . . . . .	36,39	645	1 365	1 871	2 041	3 912	322	8,2	4 144	164	3053
Stemmen . . . . .	1,46	83	173	224	257	481	54	11,2	655	165	4961
Südhorsten . . . . .	2,72	105	229	273	328	601	60	10,0	862	166	4961
Sülbeck . . . . .	2,67	179	452	573	653	1 226	79	6,4	1 476	167	4961
Tallensen-Echtorf . . . . .	2,50	77	157	219	252	471	93	19,7	622	168	4961
Vehlen . . . . .	4,15	160	401	493	560	1 053	68	6,5	1 507	169	4961
Volksdorf . . . . .	4,77	85	140	222	233	455	127	27,9	706	170	4961
Vornhagen . . . . .	4,44	58	105	145	155	300	106	35,3	454	171	4961
Warber . . . . .	4,12	108	226	329	361	690	95	13,8	791	172	4961
Wendthagen-Ehlen . . . . .	3,32	180	392	459	550	1 009	121	12,0	1 300	173	4961
Wiedenbrügge . . . . .	3,94	59	106	166	167	333	76	22,8	459	174	3051
Wölpinghausen . . . . .	7,13	132	203	366	360	726	215	29,6	892	175	3051
Gemeindefreie Gebiete											
Baum . . . . .	21,97	32	42	72	73	145	51	35,2	93	511	4961
Brandshof . . . . .	14,01	1	1	1	—	1	—	—	37	512	4961

Gemeinde	Fläche	Be- wohnte Gebäude	Haus- halte	Wohnbevölkerung am						Stat. Kenn- ziffer der Ge- meinde	Post- leit- zahl
				6.6.1961					13.9.1950		
				männ- lich	weib- lich	ins- gesamt	dar. land- u. forst- wirtschaftliche Bevölkerung	ins- gesamt			
	qkm	Anzahl				%	Anzahl				
Harrl . . . . .	2,56	—	—	—	—	—	—	—	2	515	4961
Landwehr . . . . .	7,10	6	7	14	11	25	20	80,0	43	516	4961
Spießingshol . . . . .	10,22	7	14	18	28	46	30	65,2	87	518	3051
Zusammen . . .	340,97	12 160	28 216	36 543	41 544	78 087	6 923	8,9	84 526		

39 Landkreis Springe  
Sitz der Kreiverwaltung: Springe, Stadt

AG: Elze f.d. Gem. 111, 112, 120, 129, 154, 155, 159, 160, Hannover f.d. Gem. 135, 148, 152, 157, Hildesheim f.d. Gem. 150, Springe f.d. Gem. 113, 115, 118, 121, 124, 127, 128, 132, 134, 138, 142, 145, 147, 156, 158, Münder am Deister f. übr. Gem.; LG: Hannover u. Hildesheim; OLG: Celle; ArG: Hameln; SG, VG: Hannover; AA: Hameln; FA: Springe; OFD: Hannover; ZA: Hildesheim f.d. Gem. 111, 112, 120, 124, 127, 129, 132, 134, 135, 147, 148, 150, 152, 154, 155, 157, 159, 160, Hameln f. übr. Gem.; HZA: Hildesheim; HK: Hannover; IuHK: zu Hannover; OPD: Hannover; StA: Adensen f.d. Gem. 111, 129, Bakede f.d. Gem. 116, 119, 122, 130, Beber f.d. Gem. 117, 151, 153, Boitzum f.d. Gem. 120, 159, Flegessen f.d. Gem. 126, 131, 136, Hachmühlen f.d. Gem. 121, 128, 145, Hülse f.d. Gem. 114, 133, 140, 141, Hüpede f.d. Gem. 134, 147, Jeinsen f.d. Gem. 135, 157, Nettelrede f.d. Gem. 139, 144, Völksen f.d. Gem. 142, 158, übr. Gem. bilden jeweils einen eigenen Standesamtsbezirk; OKI: A f.d. Gem. 156, B f. übr. Gem.; BWK: 46.

Adensen . . . . .	8,26	125	280	388	438	826	132	16,0	1 254	111	3211
Alferde . . . . .	5,23	79	160	236	262	498	163	32,7	809	112	3211
Altenhagen I . . . . .	7,68	195	443	600	684	1 284	197	15,3	1 587	113	3251
Altenhagen II . . . . .	1,79	53	120	158	184	342	41	12,0	549	114	3251
Alvesrode . . . . .	4,44	91	186	270	284	554	157	28,3	807	115	3251
Bad Münder am Deister, Stadt . . . . .	33,31	1 041	2 796	3 565	4 115	7 680	286	3,7	7 278	143	3252
Bakede . . . . .	8,16	220	497	686	719	1 405	122	8,7	1 453	116	3251
Beber . . . . .	7,45	78	169	200	247	447	54	12,1	614	117	3251
Bennigsen . . . . .	11,83	364	992	1 368	1 491	2 859	212	7,4	3 054	118	3001
Böbber . . . . .	3,06	39	62	97	101	198	49	24,7	324	119	3251
Boitzum . . . . .	2,44	35	69	116	115	231	73	31,6	309	120	3211
Brullsen . . . . .	2,78	45	97	115	158	273	44	16,1	406	121	3251
Egestorf am Süntel . . . . .	2,04	43	90	130	142	272	38	14,0	338	122	3251
Eimbeckhausen . . . . .	13,38	364	871	1 113	1 272	2 385	155	6,5	2 486	123	3256
Eldagsen, Stadt . . . . .	22,58	507	1 192	1 622	1 797	3 419	387	11,3	4 034	124	3213
Feggendorf . . . . .	9,84	107	209	274	300	574	76	13,2	886	125	3251
Flegessen . . . . .	5,03	115	243	304	354	658	102	15,5	944	126	3251
Gestorf . . . . .	14,57	242	488	675	791	1 466	376	25,6	1 716	127	3001
Hachmühlen . . . . .	7,00	123	286	403	448	851	122	14,3	1 041	128	3251
Hallerburg . . . . .	2,75	18	49	65	68	133	47	35,3	239	129	3211
Hamelspringe . . . . .	4,04	160	355	465	523	988	98	9,9	1 162	130	3251
Hasperde . . . . .	2,55	34	93	129	139	268	42	15,7	339	131	3251
Holtensen . . . . .	18,64	103	256	318	373	691	250	36,2	1 085	132	3211
Hülse . . . . .	9,83	126	299	380	456	836	126	15,1	968	133	3251
Hüpede . . . . .	7,22	109	246	358	386	744	164	22,0	931	134	3001
Jeinsen . . . . .	10,97	168	444	609	676	1 285	233	18,1	1 734	135	3211
Klein Süntel . . . . .	0,36	36	76	101	122	223	7	3,1	247	136	3251
Lauenau, Flecken . . . . .	6,37	345	900	1 206	1 331	2 537	124	4,9	2 409	137	3255
Lüdersen . . . . .	5,27	107	239	395	487	882	140	15,9	853	138	3001
Luttringhausen . . . . .	2,98	27	50	59	74	133	38	28,6	189	139	3251
Meinsen . . . . .	1,97	22	39	60	65	125	37	29,6	187	140	3251
Messenkamp . . . . .	4,97	91	215	273	299	572	80	14,0	799	141	3251
Mittelrode . . . . .	3,66	50	116	183	191	374	83	22,2	546	142	3211
Nettelrede . . . . .	5,71	104	240	334	362	696	103	14,8	964	144	3251
Neustadt <sup>1)</sup> . . . . .	2,78	53	149	198	230	428	54	12,6	522	145	3251
Nienstedt . . . . .	4,77	100	205	257	285	542	69	12,7	747	146	3251
Oerie . . . . .	3,89	42	77	130	155	285	116	40,7	384	147	3001
Pattensen, Stadt . . . . .	19,78	522	1 322	1 850	1 941	3 791	365	9,6	3 774	148	3011
Pohle . . . . .	7,14	137	317	411	472	883	155	17,6	1 133	149	3251
Rössing . . . . .	10,36	287	723	1 011	1 146	2 157	204	9,5	2 381	150	3211
Rohrsen . . . . .	2,31	46	101	142	150	292	55	18,8	364	151	3251
Schliekum . . . . .	5,21	67	172	238	254	492	97	19,7	650	152	3201
Schmarrie . . . . .	4,05	57	106	166	163	329	60	18,2	432	153	3251
Schulenburg (Leine) . . . . .	12,77	314	726	1 002	1 113	2 115	281	13,3	2 224	154	3211*
Sorsum . . . . .	2,43	57	116	157	162	319	79	24,8	515	155	3211
Springe, Stadt . . . . .	50,86	1 400	3 707	4 747	5 460	10 207	454	4,4	8 229	156	3257

1) Mit Wirkung vom 1.1.1963 mit der Gemeinde Hachmühlen zu einer Gemeinde Hachmühlen, Statistische Kennziffer 128 zusammengeschlossen.

03 Niedersachsen  
1 RB Hannover  
39

Gemeinde	Fläche	Be- wohnte Gebäude	Haus- halte	Wohnbevölkerung am						Stat. Kenn- ziffer der Ge- meinde	Post- leit- zahl
				6.6.1961					13.9.1950		
				männ- lich	weib- lich	ins- gesamt	dar. land- u. forst- wirtschaftliche Bevölkerung	ins- gesamt			
	qkm			Anzahl				%	Anzahl		
Vardegötzen . . . . .	2,33	48	89	138	152	290	87	30,0	422	157	3211
Völksen . . . . .	12,54	358	800	1 073	1 214	2 287	216	9,4	2 668	158	3214
Wittenburg . . . . .	2,22	21	44	71	73	144	36	25,0	191	159	3211
Wülfingen . . . . .	6,65	106	265	378	414	792	131	16,5	1 060	160	3211
Zusammen . . .	408,24	8 981	21 786	29 224	32 838	62 062	6 817	11,0	68 237		

Gemeinde	Fläche	Be- wohnte Gebäude	Haus- halte	Wohnbevölkerung am					Stat. Kenn- ziffer der Gemeinde	Post- leit- zahl
				6.6.1961				13.9.1950		
				männ- lich	weib- lich	ins- gesamt	dar. land- u. forst- wirtschaftliche Bevölkerung	ins- gesamt		
	qkm	Anzahl			%	Anzahl				

2 RB Hildesheim

Sitz der Bezirksregierung: Hildesheim, Stadt

11 Kreisfreie Stadt Göttingen

AG, LG: Göttingen; OLG: Celle; ArG: Göttingen; SG: Hildesheim; VG: Hannover; AA, FA: Göttingen; OFD: Hannover; ZA: Göttingen; HZA: Hannoversch Münden; HK: Hildesheim; IuHK: für Südhannover; OPD: Braunschweig; StA: Göttingen; OKI: A; BWK: 56.

Göttingen, Stadt . . . . . | 26,82 | 6 594 | 33 534 | 36 431 | 43 942 | 80 373 | 316 | 0,4 | 78 684 | 000 | 34

12 Kreisfreie Stadt Hildesheim

AG, LG: Hildesheim; OLG: Celle; ArG, SG: Hildesheim; VG: Hannover; AA, FA: Hildesheim; OFD: Hannover; ZA, HZA, HK: Hildesheim; IuHK: für Südhannover; OPD: Hannover; StA: Hildesheim; OKI: S; BWK: 48.

Hildesheim, Stadt . . . . . | 32,46 | 7 772 | 36 206 | 43 785 | 52 511 | 96 296 | 656 | 0,7 | 72 292 | 000 | 32

31 Landkreis Alfeld (Leine)

Sitz der Kreisverwaltung: Alfeld (Leine), Stadt

AG: Elze f.d. Gem. 114, 115, 116, 118, 119, 121, 122, 123, 125, 126, 127, 128, 130, 131, 132, 142, 144 bis 147, 157, 159, 161, 164, 165, 167, 168, 173, 176, 177, Lauenstein f. d. Gem. 152, 124, 137, 158, Alfeld (Leine) f. übr. Gem.; LG: Hannover u. Hildesheim; OLG: Celle; ArG, SG: Hildesheim; VG: Hannover; AA: Hildesheim; FA: Alfeld (Leine); OFD: Hannover; ZA: Alfeld (Leine) f. d. Gem. 111, 112, 113, 117, 152, 120, 124, 129, 134 bis 140, 148, 150, 151, 154, 155, 160, 166, 169, 171, 172, 175, 178 bis 183, 185, 186, Seesen f. d. Gem. 133, 162, Hildesheim f. übr. Gem.; HZA, HK: Hildesheim; IuHK: für Südhannover; OPD: Hannover; StA: Adenstedt f. d. Gem. 111, 140, 175, Alfeld (Leine) f. d. Gem. 112, 169, Betheln f. d. Gem. 116, 127, 144, Capellenhagen f. d. Gem. 152, 137, Eimsen f. d. Gem. 129, 181, Esbeck f. d. Gem. 121, 125, 132, Everode f. d. Gem. 134, 160, Gerzen f. d. Gem. 139, 178, Graste f. d. Gem. 141, 162, Meyersum f. d. Gem. 146, 157, Hoyershausen f. d. Gem. 149, 170, Imsen f. d. Gem. 150, 183, Lamspringe f. d. Gem. 153, 184, Nienstedt f. d. Gem. 130, 147, 164, Sibbesse f. d. Gem. 161, 176, Wallenstedt f. d. Gem. 123, 145, 177, Wetteborn f. d. Gem. 135, 166, 180, Woltershausen-Hornsen f. d. Gem. 143, 151, 185, Wrisbergholzen f. d. Gem. 172, 179, 186, übr. Gem. bilden jeweils einen eigenen Standesamtsbezirk; OKI: A f. d. Gem. 112, 169, B f. übr. Gem.; BWK: 47.

Adenstedt . . . . .	9,17	138	312	399	434	833	186	22,3	1 130	111	3221
Alfeld (Leine), Stadt . . .	11,93	1 583	5 274	5 926	7 155	13 081	111	0,8	13 327	112	322
Almstedt . . . . .	5,79	141	288	428	428	856	121	14,1	1 139	113	3221
Banteln . . . . .	7,51	261	744	1 005	1 118	2 123	228	10,7	2 568	114	3211
Barfelde . . . . .	7,35	131	320	402	514	916	163	17,8	1 224	115	3211
Betheln . . . . .	8,86	155	339	463	534	997	297	29,8	1 279	116	3211
Breinum . . . . .	4,55	120	233	320	376	696	89	12,8	964	117	3201
Brüggen . . . . .	12,19	190	505	703	774	1 477	205	13,9	1 711	118	3221
Burgstemmen . . . . .	8,76	196	455	604	655	1 259	205	16,3	1 490	119	3211
Capellenhagen . . . . .	4,23	52	100	141	161	302	101	33,4	498	152	3221
Dehnsen . . . . .	3,66	85	210	275	312	587	53	9,0	653	120	3221
Deilmissen . . . . .	5,42	51	112	169	170	339	125	36,9	517	121	3211
Deinsen . . . . .	6,55	100	204	272	315	587	127	21,6	835	122	3221
Dötzum . . . . .	2,10	12	30	56	57	113	38	33,6	227	123	3211
Duingen, Flecken . . . . .	24,16	431	1 088	1 467	1 514	2 981	116	3,9	3 178	124	3225
Dunsen . . . . .	1,87	25	58	89	90	179	43	24,0	271	125	3211
Eberholzen . . . . .	12,18	139	234	333	359	692	134	19,4	1 060	126	3211
Eddinghausen . . . . .	4,07	24	68	106	117	223	89	39,9	276	127	3211
Eime, Flecken . . . . .	8,09	269	672	838	952	1 790	200	11,2	2 233	128	3211
Eimsen . . . . .	3,38	91	207	262	319	581	49	8,4	732	129	3221
Fitzum . . . . .	6,05	111	228	326	360	686	133	19,4	866	130	3211
Elze, Stadt . . . . .	14,58	744	2 191	2 943	3 153	6 096	196	3,2	5 981	131	321
Esbeck . . . . .	7,05	115	270	381	414	795	153	19,2	1 064	132	3211
Evensen . . . . .	3,87	32	78	105	119	224	93	41,5	322	133	3201
Everode . . . . .	6,10	104	262	336	353	689	118	17,1	935	134	3221
Eyershausen . . . . .	3,75	65	123	150	187	337	97	28,8	526	135	3221
Föhrste . . . . .	4,91	171	444	564	628	1 192	88	7,4	1 526	136	3221
Fölziehausen . . . . .	2,36	32	68	105	101	206	65	31,6	310	137	3221
Freden (Leine) . . . . .	14,68	653	1 834	2 191	2 586	4 777	225	4,7	5 785	138	3222
Gerzen . . . . .	3,06	154	389	516	592	1 108	75	6,8	1 319	139	3221

03 Niedersachsen  
2 RB Hildesheim  
31, 32

Gemeinde	Fläche	Be- wohnte Gebäude	Haus- halte	Wohnbevölkerung am						Stat. Kenn- ziffer der Ge- meinde	Post- leit- zahl
				6.6.1961					13.9.1950		
				männ- lich	weib- lich	ins- gesamt	dar. land- u. forst- wirtschaftliche Bevölkerung	ins- gesamt			
				qkm	Anzahl			%	Anzahl		
Grafelde .....	5,56	50	101	125	150	275	79	28,7	454	140	3221
Graste. ....	4,66	67	136	176	188	364	89	24,5	579	141	3221
Gronau (Leine), Stadt ..	18,62	704	1 905	2 364	2 886	5 250	154	2,9	5 388	142	3212
Harbarnsen .....	3,97	69	170	217	240	457	90	19,7	657	143	3221
Haus Escherde .....	4,62	18	40	56	67	123	58	47,2	207	144	3211
Heinum .....	3,31	30	79	97	110	207	49	23,7	286	145	3211
Heyersum .....	4,06	75	148	205	225	430	92	21,4	529	146	3204
Hönze .....	2,96	43	94	137	146	283	66	23,3	344	147	3211
Hörsum .....	3,80	104	245	324	352	676	69	10,2	738	148	3221
Hoyershausen .....	5,48	53	120	158	172	330	83	25,2	490	149	3221
Imsen .....	3,38	92	176	243	265	508	77	15,2	624	150	3221
Irmenseul .....	3,66	59	119	166	186	352	57	16,2	488	151	3221
Lamspringe, Flecken...	23,21	536	1 237	1 668	1 857	3 525	249	7,1	4 141	153	3206
Langenholzen .....	6,67	164	374	509	608	1 117	93	8,3	1 048	154	3221
Limmer .....	5,36	170	470	677	722	1 399	56	4,0	1 684	155	3221
Lübbrechtsen .....	6,21	49	126	154	175	329	95	28,9	493	156	3221
Mahlerten .....	4,03	75	215	264	310	574	111	19,3	779	157	3204
Marienhagen .....	6,23	145	386	513	556	1 069	62	5,8	1 365	158	3221
Mehle .....	9,65	232	468	647	716	1 363	195	14,3	1 760	159	3211
Meimerhausen .....	3,15	35	93	130	142	272	50	18,4	374	160	3221
Möllensen .....	2,07	27	53	79	82	161	44	27,3	200	161	3211
Netze .....	2,45	35	80	86	97	183	39	21,3	274	162	3221
Neuhof .....	8,13	109	215	293	326	619	171	27,6	911	163	3201
Nienstedt .....	1,62	31	57	65	75	140	31	22,1	209	164	3211
Nordstemmen .....	6,60	364	1 049	1 367	1 561	2 928	173	5,9	3 222	165	3204
Ohlenrode .....	4,01	73	121	170	185	355	120	33,8	595	166	3221
Petze .....	3,86	73	146	199	198	397	68	17,1	554	167	3221
Rheden .....	7,89	138	322	394	447	841	128	15,2	1 206	168	3211
Röllinghausen .....	3,26	109	235	335	352	687	54	7,9	412	169	3221
Rott .....	3,61	27	49	76	85	161	57	35,4	238	170	3221
Sack .....	7,59	72	154	212	211	423	89	21,0	660	171	3221
Segeste .....	4,11	52	107	147	158	305	92	30,2	481	172	3221
Sehlde ..	4,96	75	190	265	285	550	145	26,4	748	173	3211
Sehlem .....	8,84	161	341	457	510	967	161	16,6	1 322	174	3201
Sellenstedt .....	3,90	49	110	135	131	266	85	32,0	460	175	3221
Sibbesse .....	8,80	162	377	477	543	1 020	134	13,1	1 298	176	3221
Wallenstedt .....	3,94	69	162	183	236	419	75	17,9	573	177	3211
Warzen .....	1,68	98	203	289	303	592	41	6,9	744	178	3221
Westfeld .....	7,33	75	148	223	242	465	119	25,6	612	179	3221
Wetteborn .....	5,20	53	115	160	176	336	108	32,1	463	180	3221
Wettensen .....	1,88	20	47	89	90	179	63	35,2	243	181	3221
Winzenburg .....	16,65	126	329	432	490	922	115	12,5	1 213	182	3221
Wispenstein .....	4,94	80	191	244	260	504	53	10,5	588	183	3221
Wöllersheim .....	2,17	12	19	38	40	78	40	51,3	126	184	3206
Woltershausen - Hornsen .	9,42	116	256	340	353	693	164	23,7	934	185	3221
Wrisbergholzen .....	6,03	96	192	274	294	568	93	16,4	842	186	3221
Zusammen ...	487,74	11 447	29 310	37 734	42 650	80 384	8 259	10,3	95 502		

32 Landkreis Duderstadt

Sitz der Kreisverwaltung: Duderstadt, Stadt

AG: Duderstadt; LG: Göttingen; OLG: Celle; ArG: Göttingen; SG: Hildesheim; VG: Hannover; AA: Göttingen; FA: Northeim; OFD: Hannover;  
ZA: Northeim f. d. Gem. 127, Duderstadt f. übr. Gem.; HZA: Hannoversch Münden; HK: Hildesheim; IuHK: f. Südhannover; OPD: Braunschweig;  
StA: Gem. bilden jeweils einen eigenen Standesamtsbezirk; OKI: A f. d. Gem. 117, B f. übr. Gem.; BWKr: 55.

Bernshausen .....	5,15	100	115	188	206	394	201	51,0	524	111	3429
Bilshausen .....	8,47	398	664	1 024	1 138	2 162	310	14,3	2 221	112	3411
Bodensee .....	7,46	120	152	290	286	576	288	50,0	818	113	3429
Breitenberg .....	4,87	152	210	383	484	867	256	29,5	929	114	3429
Brochthausen .....	3,23	154	175	264	367	631	203	32,2	844	115	3429
Desingerode .....	5,64	93	118	234	263	497	198	39,8	626	116	3429
Duderstadt, Stadt .....	20,72	1 355	3 477	4 867	5 842	10 709	289	2,7	11 451	117	3428
Esplingerode .....	4,59	47	50	92	111	203	110	54,2	321	118	3429

Gemeinde	Fläche	Be- wohnte Gebäude	Haus- halte	Wohnbevölkerung am						Stat. Kenn- ziffer der Ge- meinde	Post- leit- zahl
				6.6.1961				13.9.1950			
				männ- lich	weib- lich	ins- gesamt	dar. land- u. forst- wirtschaftliche Bevölkerung	ins- gesamt			
	qkm	Anzahl				%	Anzahl				
Fuhrbach . . . . .	3,59	188	245	380	518	898	177	19,7	984	119	3429
Gerblingerode . . . . .	2,55	216	333	545	617	1 162	138	11,9	1 090	120	3429
Germershausen . . . . .	4,24	79	97	164	196	360	155	43,1	499	121	3429
Gieboldehausen . . . . .	19,85	600	949	1 323	1 604	2 927	532	18,2	3 287	122	3416
Hilkerode . . . . .	5,69	245	384	624	773	1 397	283	20,3	1 610	123	3429
Immingerode . . . . .	5,26	82	115	214	231	445	135	30,3	555	124	3429
Krebeck . . . . .	6,17	115	152	280	286	566	194	34,3	720	125	3429
Langenhagen . . . . .	5,21	133	173	303	416	719	186	25,9	803	126	3429
Lindau . . . . .	9,91	347	676	949	1 121	2 070	240	11,6	2 342	127	3411
Mingerode . . . . .	6,85	214	299	554	610	1 164	308	26,5	1 182	128	3429
Nesselröden . . . . .	13,20	324	462	826	954	1 780	485	27,2	1 866	129	3429
Obernfeld . . . . .	10,72	193	230	429	497	926	379	40,9	1 111	130	3429
Renshausen . . . . .	6,09	85	102	208	210	418	132	31,6	514	131	3429*
Rhumspringe . . . . .	3,76	307	488	860	951	1 811	229	12,6	1 814	132	3429
Rollshausen . . . . .	7,43	145	197	349	370	719	223	31,0	904	133	3429
Rüdershausen . . . . .	9,44	212	305	487	584	1 071	254	23,7	1 240	134	3429
Seeburg . . . . .	8,30	152	193	338	393	731	294	40,2	875	135	3429
Seulingen . . . . .	11,09	211	269	508	591	1 099	366	33,3	1 259	136	3429
Tiftlingerode . . . . .	3,25	90	157	278	317	595	103	17,3	552	137	3429
Werxhausen . . . . .	5,50	89	114	197	230	427	170	39,8	545	138	3429
Westerode . . . . .	5,13	122	208	337	404	741	117	15,8	884	139	3429
Wollbrandshausen . . . . .	6,26	134	160	323	325	648	298	46,0	732	140	3429
Zusammen . . .	219,64	6 702	11 269	17 818	20 895	38 713	7 253	18,7	43 102		

33 Landkreis Einbeck  
Sitz der Kreisverwaltung: Einbeck, Stadt

AG: Einbeck; LG: Göttingen; OLG: Celle; ArG: Göttingen; SG: Hildesheim; VG: Hannover; AA: Göttingen; FA: Northeim; OFD: Hannover; ZA: Northeim; HZA: Hannoversch Münden; HK: Hildesheim; IuHK: f. Südhannover; OPD: Braunschweig; StA: Avendshausen f. d. Gem. 113, 142, 149, Dassensen f. d. Gem. 116, 143, 151, Ellensen f. d. Gem. 121, 123, 133, Iber f. d. Gem. 118, 130, 147, Kuventhal f. d. Gem. 112, 134, Lüt-  
horst f. d. Gem. 129, 136, 141, Markoldendorf f. d. Gem. 117, 127, 138, Odagsen f. d. Gem. 120, 131, 140, Sievershausen f. d. Gem. 145 u. d.  
gemfr. Gebiet 511, Stöckheim f. d. Gem. 114, 119, 146, 148, übr. Gem. bilden jeweils einen eigenen Standesamtsbezirk; OKI: A f. d. Gem. 122,  
B f. übr. Gem; BWK: 55.

Amelsen . . . . .	5,24	88	113	249	222	471	215	45,6	670	111	3351
Andershausen . . . . .	1,65	12	16	32	31	63	43	68,3	148	112	3351
Avendshausen . . . . .	2,59	32	42	78	73	151	65	43,0	247	113	3351
Buensen . . . . .	2,11	20	34	58	64	122	59	48,4	184	114	3411
Dassel, Stadt . . . . .	20,62	566	1 144	1 665	1 830	3 495	267	7,6	3 711	115	3354
Dassensen . . . . .	4,82	111	185	288	372	660	211	32,0	845	116	3351
Deitersen . . . . .	3,24	43	69	132	130	262	101	38,5	412	117	3351
Dörriksen . . . . .	6,94	65	114	183	191	374	142	38,0	517	118	3411
Drüber . . . . .	3,56	71	105	195	207	402	156	38,8	583	119	3411
Edemissen . . . . .	4,88	101	182	296	325	621	168	27,1	832	120	3351
Eilensen . . . . .	3,13	47	82	124	132	256	92	35,9	361	121	3351
Einbeck, Stadt . . . . .	26,63	2 393	6 932	8 405	10 197	18 602	558	3,0	17 759	122	3352
Ellensen . . . . .	5,15	62	86	184	193	377	156	41,4	484	123	3351
Hilwartshausen . . . . .	5,40	166	254	392	465	857	243	28,4	1 022	124	3351
Hollenstedt . . . . .	7,26	129	248	402	430	832	220	26,4	1 168	125	3411
Holtensen . . . . .	5,55	90	164	308	322	630	140	22,2	669	126	3351
Hoppensen . . . . .	4,95	44	68	116	119	235	68	28,9	273	127	3351
Hullersen . . . . .	3,93	57	105	164	188	352	107	30,4	533	128	3351
Hunnesrück . . . . .	8,63	31	107	179	193	372	186	50,0	488	129	3351
Iber . . . . .	3,70	70	137	196	225	421	123	29,2	558	130	3411
Immensen . . . . .	3,69	55	102	176	167	343	119	34,7	535	131	3351
Kohnsen . . . . .	4,25	57	82	156	164	320	138	43,1	470	132	3351
Krimmensen . . . . .	2,58	39	62	110	118	228	91	39,9	344	133	3351
Kuventhal . . . . .	2,53	50	83	140	131	271	97	35,8	442	134	3351
Lauenberg . . . . .	8,77	213	312	543	599	1 142	308	27,0	1 450	135	3351*
Lüthorst . . . . .	17,27	164	237	400	455	855	291	34,0	1 190	136	3351
Mackensen . . . . .	5,28	107	152	263	262	525	234	44,6	704	137	3451
Markoldendorf, Flecken .	7,51	400	734	1 065	1 233	2 298	296	12,9	2 547	138	3355
Negenborn . . . . .	3,67	31	48	99	95	194	86	44,3	287	139	3351
Odagsen . . . . .	3,41	81	136	250	263	513	186	36,3	734	140	3351



03 Niedersachsen  
2 RB Hildesheim  
33, 34

Gemeinde	Fläche	Be- wohnte Gebäude	Haus- halte	Wohnbevölkerung am						Stat. Kenn- ziffer der Ge- meinde	Post- leit- zahl
				6.6.1961					13.9.1950		
				männ- lich	weib- lich	ins- gesamt	dar. land- u. forst- wirtschaftliche Bevölkerung	ins- gesamt			
qkm	Anzahl				%	Anzahl					
Portenhagen . . . . .	3,05	43	53	122	112	234	127	54,3	321	141	3351
Rengershausen . . . . .	2,67	17	33	61	68	129	56	43,4	189	142	3351
Rotenkirchen . . . . .	11,08	31	63	105	106	211	110	52,1	294	143	3351
Salzderhelden, Flecken .	9,98	301	632	816	990	1 806	132	7,3	1 776	144	3356
Sievershausen . . . . .	8,67	261	486	782	832	1 614	395	24,5	1 790	145	3354
Stöckheim . . . . .	7,44	109	220	329	397	726	235	32,4	994	146	3411
Strodthagen . . . . .	2,61	31	47	85	94	179	87	48,6	261	147	3411
Sülbeck . . . . .	4,19	84	167	248	278	526	105	20,0	687	148	3411
Vardeilsen . . . . .	3,64	50	86	158	173	331	117	35,3	441	149	3351
Volksen . . . . .	2,95	40	90	125	154	279	67	24,0	340	150	3351
Wellersen . . . . .	3,11	65	121	201	223	424	85	20,0	526	151	3351
Gemeindefreie Gebiete											
Solling (Landkreis											
Einbeck) . . . . .	61,77	3	4	13	8	21	14	66,7	—	511	335
Zusammen . . .	310,08	6 430	14 137	19 893	22 831	42 724	6 696	15,7	47 786		

34 Landkreis Göttingen  
Sitz der Kreisverwaltung: Göttingen, Stadt

AG: Reinhausen f. d. Gem. 112 bis 116, 119, 120, 121, 123, 124, 127, 131, 133, 135, 140, 146, 147, 149, 155, 156, 159, 160, 161, 164, 167, 168, 169, 171, 174, 178, 182, 183, Göttingen f. übr. Gem.; LG: Göttingen; OLG: Celle; Arg: Göttingen; SG: Hildesheim; VG: Hannover; AA, FA: Göttingen; OFD: Hannover; ZA: Göttingen; HZA: Hannoversch Münden; HK: Hildesheim; LuHK: für Südhannover; OPD: Braunschweig; StA: Bremke f. d. Gem. 119, 146, Deiderode f. d. Gem. 120, 121, Eddighausen f. d. Gem. 122, 126, Elliehausen f. d. Gem. 128, 130, 151, Gelliehausen f. d. Gem. 115, 135, Groß Ellershausen f. d. Gem. 138, 143, Harste f. d. Gem. 129, 141, Kerstlingerode f. d. Gem. 114, 147, 171, Landolfshausen f. d. Gem. 132, 152, 166, Mengershausen f. d. Gem. 153, 158, Niedernjesa f. d. Gem. 161, 178, Reckershausen f. d. Gem. 160, 167, Reiffenhausen f. d. Gem. 155, 156, 168, Settmarshausen f. d. Gem. 150, 175, Sieboldshausen f. d. Gem. 176, 179, Waake f. d. Gem. 117, 180, übr. Gem. bilden jeweils einen eigenen Standesamtsbezirk; OKI: A f. d. Gem. 137, 181 u. Niedersächsisches Landeskrankenhaus Tiefenbrunn i. d. Gem. 158 u. 173, B f. übr. Gem. u. übr. Teile d. Gem. 158 u. 173; BWK: 56.

Angerstein .....	5,11	127	260	367	384	751	89	11,9	912	111	3411*
Atzenhausen .....	8,93	51	73	127	138	265	123	46,4	364	112	3511
Ballenhausen .....	7,19	66	105	205	188	393	153	38,9	520	113	3401
Beienrode .....	4,96	52	77	140	140	280	105	37,5	447	114	3401
Benniehausen .....	5,56	50	95	166	187	353	73	20,7	438	115	3401
Bischhausen .....	8,38	87	143	253	277	530	236	44,5	669	116	3401
Bösinghausen .....	1,80	32	60	86	101	187	59	31,6	228	117	3401
Bovenden, Flecken ....	12,45	413	958	1 326	1 428	2 754	212	7,7	2 440	118	3406
Bremke .....	12,14	136	246	395	426	821	238	29,0	1 137	119	3401
Dahlenrode .....	2,43	33	51	88	92	180	43	23,9	232	120	3511
Deiderode .....	4,93	32	44	80	80	160	65	40,6	253	121	3511
Deppoldshausen .....	4,88	3	6	14	17	31	24	77,4	49	122	3401
Diemarden .....	7,11	123	218	377	399	776	195	25,1	905	123	3401
Dramfeld .....	8,62	77	146	279	274	553	230	41,6	825	124	3401
Ebergötzen .....	13,20	198	347	586	586	1 172	303	25,9	1 291	125	3401
Eddighausen .....	4,60	116	234	353	398	751	77	10,3	701	126	3401
Elkershausen .....	3,53	36	67	130	139	269	100	37,2	358	127	3401
Elliehausen .....	7,24	145	342	496	503	999	139	13,9	1 004	128	3401
Emmenhausen .....	2,50	21	38	64	77	141	39	27,7	244	129	3419
Esebeck .....	5,83	60	84	167	172	339	133	39,2	493	130	3401
Etzenborn .....	5,51	48	77	128	138	266	111	41,7	405	131	3429
Falkenhagen .....	2,59	35	41	87	103	190	121	63,7	271	132	3401
Friedland .....	4,36	192	419	604	702	1 306	80	6,1	2 241	133	3403
Geismar .....	14,06	1 002	3 262	4 388	4 164	8 552	295	3,4	4 708	134	34
Gelliehausen .....	5,45	81	137	233	231	464	111	23,9	699	135	3401
Gladebeck .....	9,22	126	243	379	418	797	228	28,6	1 056	136	3401
Grone .....	10,22	559	1 977	2 611	2 790	5 401	167	3,1	4 655	137	34
Groß Ellershausen ....	3,86	110	268	386	418	804	79	9,8	549	138	3401
Groß Lengden .....	17,32	109	196	319	343	662	188	28,4	824	139	3401
Groß Schleen .....	11,14	168	343	496	580	1 076	209	19,4	1 376	140	3401
Harste .....	10,77	113	252	374	439	813	237	29,2	1 072	141	3401
Herberhausen 1) .....	7,70	132	321	458	469	927	112	12,1	975	142	3401
Hetjershausen .....	4,99	59	123	184	216	400	93	23,3	433	143	3401
Holtensen .....	3,25	136	318	470	482	952	141	14,8	1 104	144	3401
Holzerode .....	6,48	134	233	332	386	718	180	25,1	879	145	3411*

1) Mit Wirkung vom 1.4.1963 in Göttingen, Stadt eingegliedert.

Gemeinde	Fläche	Be- wohnte Gebäude	Haus- halte	Wohnbevölkerung am						Stat. Kenn- ziffer der Ge- meinde	Post- leitzahl
				6.6.1961					13.9.1950		
				männ- lich	weib- lich	ins- gesamt	dar. land- u. forst- wirtschaftliche Bevölkerung	ins- gesamt			
	qkm	Anzahl				%	Anzahl				
Ischenrode . . . . .	3,44	27	43	84	72	156	57	36,5	199	146	3401
Kerstlingerode . . . . .	5,18	65	108	191	198	389	121	31,1	513	147	3401
Klein Lengden . . . . .	6,23	67	142	249	267	516	151	29,3	682	148	3401
Klein Schneen . . . . .	5,91	108	183	324	342	666	173	26,0	866	149	3401
Klein Wiershausen . . . . .	2,37	17	27	52	45	97	25	25,8	124	150	3401
Knutbühren . . . . .	3,31	24	35	55	79	134	66	49,3	198	151	3401
Landolfshausen . . . . .	9,85	112	151	282	321	603	301	49,9	762	152	3401
Lemshausen . . . . .	2,39	39	58	117	116	233	102	43,8	327	153	3401
Lenglern . . . . .	10,55	195	383	551	647	1 198	177	14,8	1 457	154	3401*
Lichtenhagen . . . . .	2,04	35	50	91	93	184	59	32,1	250	155	3401
Ludolfshausen . . . . .	2,59	23	32	60	58	118	56	47,5	201	156	3401
Mackenrode . . . . .	3,03	38	57	109	124	233	92	39,5	300	157	3401
Mengershausen . . . . .	4,41	98	198	337	410	747	139	18,6	870	158	3401
Mollenfelde . . . . .	6,93	52	99	153	203	356	111	31,2	432	159	3511
Niedergandern . . . . .	3,28	30	61	99	103	202	89	44,1	322	160	3401
Niedernjesa . . . . .	8,37	125	323	486	473	959	190	19,8	1 038	161	3401
Nikolausberg . . . . .	5,12	95	189	295	311	606	79	13,0	503	162	3401
Oberbillingshausen . . . . .	12,63	111	222	318	337	655	154	23,5	867	163	3401
Obernjesa . . . . .	5,30	117	284	479	456	935	119	12,7	1 081	164	3401
Parensen . . . . .	4,20	95	180	301	324	625	152	24,3	760	165	3411
Potzwenden . . . . .	0,75	7	13	22	28	50	26	52,0	69	166	3401
Reckershausen . . . . .	3,55	69	132	204	219	423	78	18,4	471	167	3401
Reiffenhausen . . . . .	9,31	126	193	376	362	738	186	25,2	896	168	3401
Reinhausen . . . . .	16,45	160	362	528	575	1 103	211	19,1	1 140	169	3401
Reyershausen . . . . .	2,90	133	307	480	471	951	78	8,2	851	170	3401
Rittmarshausen . . . . .	8,10	87	201	355	376	731	202	27,6	889	171	3401
Roringen . . . . .	7,09	68	128	226	223	449	101	22,5	543	172	3401
Rosdorf . . . . .	12,34	370	1 025	1 539	1 526	3 065	330	10,8	3 058	173	3405
Sattenhausen . . . . .	10,98	116	161	280	303	583	240	41,2	894	174	3401
Settmarshausen . . . . .	8,73	88	158	281	290	571	156	27,3	550	175	3401
Sieboldshausen . . . . .	4,40	87	163	276	298	574	144	25,1	712	176	3401
Spanbeck . . . . .	4,09	86	130	201	223	424	113	26,7	562	177	3411
Stockhausen . . . . .	2,54	40	73	114	127	241	50	20,7	340	178	3401
Volkerode . . . . .	4,55	52	82	153	163	316	112	35,4	455	179	3401
Waake . . . . .	6,28	136	270	385	417	802	111	13,8	951	180	3401
Weende . . . . .	11,75	719	2 917	3 752	4 131	7 883	184	2,3	5 458	181	34
Weigenborn . . . . .	6,71	66	110	180	200	380	161	42,4	503	182	3401
Wöllmarshausen . . . . .	4,64	66	133	188	214	402	98	24,4	556	183	3401
Zusammen . . . . .	480,64	8 811	21 187	31 321	33 010	64 331	9 982	15,5	65 407		

35 Landkreis Hildesheim - Marienburg

Sitz der Kreisverwaltung: Hildesheim, Stadt

AG: Bockenem f. d. Gem. 122, 124, 125, 126, 129, 130, 144, 150, 152, 153, 155, 157, 160, 165, 176, 177, 181, 185, 187, 192, 199, 200, 204, 206, 208, 211, 213, 217, Hildesheim f. übr. Gem.; LG: Hildesheim; OLG: Celle; ArG, SG: Hildesheim; VG: Hannover; AA, FA: Hildesheim; OFD: Hannover; ZA: Seesen f. d. Gem. 122, 124, 152, 177, 185, 217, Hildesheim f. übr. Gem.; HZA, HK: Hildesheim; luHK: f. Südhannover; OPD: Braunschweig f. d. Gem. 122, 152, 185, Hannover f. übr. Gem.; StA: Bodenburg f. d. Gem. 125, 192, Detfurth f. d. Gem. 131, 214, Gar-  
missen f. d. Gem. 114, 140, Groß Dünge f. d. Gem. 145, 171, Groß Förste f. d. Gem. 147, 173, Groß Ilde f. d. Gem. 150, 176, Groß Rhaden f.  
d. Gem. 152, 217, Heisede f. d. Gem. 159, 195, Hoheneggelsen f. d. Gem. 164, 186, Lühnde f. d. Gem. 180, 207, 209, Nette f. d. Gem. 187, 200,  
208, Ochtersum f. d. Gem. 117, 189, Wirringen f. d. Gem. 210, 215, übr. Gem. bilden jeweils einen eigenen Standesamtsbezirk; OKI: A f. d. Gem.  
196, 161, 189, 197 u. f. Anlagen d. Bundeswehr i. d. Gem. 113, B f. übr. Gem. u. übr. Teile d. Gem. 113; BWK: 48.

Achtm - Uppen .....	8,72	153	325	492	551	1 043	183	17,5	1 239	111	3201
Adlum .....	3,93	107	176	248	296	544	167	30,7	899	112	3201
Ahrbergen .....	7,22	256	618	1 016	966	1 982	166	8,4	2 128	113	3201
Ahstedt .....	4,54	97	181	255	292	547	102	18,6	838	114	3201
Algermissen .....	11,51	583	1 214	1 759	1 969	3 728	280	7,5	4 330	115	3201*
Asel .....	3,65	119	227	361	402	763	133	17,4	873	116	3201
Bad Salzdettfurth, Stadt .	13,79	966	2 287	3 240	3 496	6 736	85	1,3	5 638	196	3202
Barienrode .....	1,30	60	117	182	197	379	15	4,0	255	117	3201
Barnten .....	4,88	174	441	674	722	1 396	84	6,0	1 169	118	3201
Bavenstedt .....	4,09	119	270	398	423	821	123	15,0	940	119	3201
Bettmar .....	4,33	91	171	297	297	594	126	21,2	723	120	3201
Bettrum .....	4,89	139	271	351	419	770	163	21,2	1 281	121	3201

Gemeinde	Fläche	Be- wohnte Gebäude	Haus- halte	Wohnbevölkerung am						Stat. Kenn- ziffer der Ge- meinde	Post- leit- zahl
				6.6.1961					13.9.1950		
				männ- lich	weib- lich	ins- gesamt	dar. land- u. forst- wirtschaftliche Bevölkerung	ins- gesamt			
qkm	Anzahl				%	Anzahl					
Bilderlahe . . . . .	8,31	54	110	157	185	342	124	36,3	407	122	3371
Bledeln . . . . .	4,81	67	168	272	292	564	141	25,0	711	123	3001
Bockenem, Stadt . . . . .	13,72	667	1 550	1 965	2 334	4 299	147	3,4	4 587	124	3205
Bodenburg, Flecken . . . . .	7,18	321	671	898	1 032	1 930	136	7,0	2 366	125	3201
Bönnien . . . . .	6,92	80	148	229	248	477	145	30,4	754	126	3201
Bolzum . . . . .	5,57	151	397	580	628	1 208	111	9,2	1 356	127	3001*
Borsum . . . . .	8,63	307	577	912	1 002	1 914	303	15,8	2 488	128	3201
Bültum . . . . .	4,47	50	87	130	157	287	93	32,4	461	129	3201
Derneburg . . . . .	7,90	41	130	208	213	421	140	33,3	734	130	3201
Detfurth . . . . .	2,88	41	84	123	158	281	57	20,3	382	131	3201
Diekholzen . . . . .	11,48	278	609	986	1 100	2 086	123	5,9	1 526	132	3201
Dingelbe . . . . .	9,58	200	364	508	644	1 152	217	18,8	1 587	133	3201
Dinklar . . . . .	8,54	210	390	581	683	1 264	229	18,1	1 673	134	3201
Egenstedt . . . . .	5,23	60	109	176	200	376	72	19,1	448	135	3201
Einum . . . . .	4,29	97	205	424	355	779	101	13,0	860	136	3201
Emmerke . . . . .	9,34	181	384	615	682	1 297	154	11,9	1 357	137	3201
Farmsen . . . . .	3,38	49	111	154	167	321	62	19,3	449	138	3201
Feldbergen . . . . .	4,22	98	171	245	281	526	131	24,9	849	139	3201
Garmissen-Garbolzum . . . . .	6,91	132	257	351	413	764	213	27,9	1 092	140	3201
Giften . . . . .	5,14	84	217	314	329	643	131	20,4	742	141	3201
Gleidingen . . . . .	8,00	400	1 116	1 482	1 597	3 079	193	6,3	3 014	142	3011
Gödringen . . . . .	4,14	65	128	194	218	412	67	16,3	667	143	3201
Grasdorf . . . . .	5,58	94	179	254	279	533	54	10,1	663	144	3201
Groß Dungen . . . . .	3,86	135	319	458	513	971	89	9,2	1 254	145	3201
Groß Escherde . . . . .	5,53	91	177	256	304	560	109	19,5	719	146	3201
Groß Förste . . . . .	3,01	79	182	250	308	558	89	15,9	721	147	3201
Groß Giesen . . . . .	10,55	237	558	1 021	920	1 941	187	9,6	1 871	148	3201
Groß Himstedt . . . . .	3,91	88	168	256	274	530	120	22,6	792	149	3201
Groß Ilde . . . . .	4,14	53	97	140	147	287	62	21,6	428	150	3201
Groß Lobke . . . . .	6,67	130	255	391	403	794	150	18,9	1 119	151	3161
Groß Rhüden . . . . .	12,15	409	921	1 155	1 318	2 473	220	8,9	3 109	152	3373
Hackenstedt . . . . .	6,65	111	198	274	296	570	128	22,5	923	153	3201
Harsum . . . . .	11,17	567	1 238	1 844	2 023	3 867	234	6,1	4 051	154	3201
Hary . . . . .	6,37	87	164	243	278	521	140	26,9	685	155	3201
Hasede . . . . .	5,52	144	302	461	511	972	118	12,1	1 223	156	3201
Heersum . . . . .	7,72	104	201	307	316	623	134	21,5	864	157	3201
Heinde . . . . .	7,61	144	288	415	460	875	142	16,2	1 088	158	3201
Heisede . . . . .	4,78	134	325	429	506	935	112	12,0	958	159	3201
Henneckenrode . . . . .	1,49	19	38	82	114	196	39	19,9	280	160	3201
Himmelsthür . . . . .	9,72	654	1 255	2 002	2 812	4 814	71	1,5	3 077	161	3201
Hockeln . . . . .	2,47	47	71	100	129	229	47	20,5	335	162	3201
Hönnersum . . . . .	2,97	93	172	267	295	562	94	16,7	721	163	3201
Hoheneggelsen . . . . .	10,15	319	627	835	955	1 790	249	13,9	2 655	164	3201
Holle . . . . .	8,94	218	494	708	769	1 477	159	10,8	1 762	165	3201
Hotteln . . . . .	6,06	86	173	280	274	554	139	25,1	881	166	3201
Hüddessum . . . . .	4,30	83	139	211	250	461	95	20,6	683	167	3201
Ingeln . . . . .	3,67	86	174	245	285	530	100	18,9	723	168	3001
Itzum . . . . .	5,48	90	193	305	298	603	119	19,7	797	169	3201
Kemme . . . . .	5,10	89	181	270	310	580	123	21,2	798	170	3201
Klein Dungen . . . . .	1,98	44	88	115	139	254	30	11,8	377	171	3201
Klein Escherde . . . . .	4,80	67	121	197	225	422	112	26,5	514	172	3201
Klein Förste . . . . .	3,82	84	154	266	266	532	78	14,7	644	173	3201
Klein Giesen . . . . .	2,31	100	227	351	371	722	63	8,7	953	174	3201
Klein Himstedt . . . . .	3,33	71	115	161	180	341	97	28,4	633	175	3201
Klein Ilde . . . . .	2,40	18	35	64	58	122	48	39,3	202	176	3201
Königsdahlum . . . . .	6,37	107	221	294	322	616	154	25,0	908	177	3201
Lechstedt . . . . .	4,27	62	121	178	190	368	65	17,7	444	178	3201
Listringen . . . . .	3,56	42	83	132	149	281	89	31,7	372	179	3201
Lühnde . . . . .	5,71	179	408	586	637	1 223	137	11,2	1 563	180	3001
Luttrum . . . . .	3,06	64	138	196	208	404	72	17,8	505	181	3201
Machtsum . . . . .	5,51	90	154	274	249	523	124	23,7	724	182	3201
Marienburg . . . . .	5,35	28	70	101	113	214	112	52,3	350	183	32
Marienrode . . . . .	8,79	19	56	103	100	203	88	43,3	304	184	32

Gemeinde	Fläche	Be- wohnte Gebäude	Haus- halte	Wohnbevölkerung am						Stat. Kenn- ziffer der Ge- meinde	Post- leit- zahl
				6.6.1961					13.9.1950		
				männ- lich	weib- lich	ins- gesamt	dar. land- u. forst- wirtschaftliche Bevölkerung	ins- gesamt			
	qkm	Anzahl				%	Anzahl				
Mechtshausen . . . . .	7,97	96	170	253	278	531	129	24,3	873	185	3371
Mölme . . . . .	2,88	31	68	111	102	213	83	39,0	381	186	3201
Nette . . . . .	7,44	93	184	246	274	520	111	21,3	834	187	3201
Nettlingen . . . . .	14,90	252	464	672	783	1 455	249	17,1	1 912	188	3201
Ochtersum . . . . .	4,14	85	190	329	308	637	73	11,5	728	189	3201
Oedelum . . . . .	6,91	131	237	313	342	655	161	24,6	1 058	190	3201
Oesselse . . . . .	3,72	80	180	269	282	551	138	25,0	735	191	3001
Östrum . . . . .	3,63	64	113	188	198	386	47	12,2	383	192	3201
Ottbergen . . . . .	7,54	180	321	564	553	1 117	177	15,8	1 507	193	3201
Rautenberg . . . . .	5,81	105	177	285	300	585	132	22,6	1 000	194	3201
Ruthe . . . . .	5,09	39	122	181	185	366	83	22,7	466	195	3201
Sarstedt, Stadt . . . . .	12,61	1 282	3 631	4 847	5 349	10 196	178	1,7	9 760	197	3203
Schellerten . . . . .	6,98	219	422	599	638	1 237	147	11,9	1 602	198	3201
Sillium . . . . .	11,40	108	225	314	371	685	177	25,8	994	199	3201
Söder . . . . .	3,19	20	58	77	86	163	97	60,0	267	200	3201
Söhlde . . . . .	9,59	328	704	926	1 031	1 957	224	11,4	2 467	201	3201
Söhre . . . . .	8,50	168	324	505	547	1 052	122	11,6	1 032	202	3201
Sorsum . . . . .	8,61	223	497	749	825	1 574	179	11,4	1 909	203	3201
Sottrum . . . . .	5,15	123	276	411	439	850	75	8,8	1 084	204	3201
Steinbrück . . . . .	3,17	34	75	117	118	235	73	31,1	212	205	3153
Störy . . . . .	4,81	51	92	132	162	294	86	29,3	490	206	3201
Ummeln . . . . .	3,05	71	160	240	244	484	71	14,7	638	207	3161
Upstedt . . . . .	3,79	48	87	117	140	257	70	27,2	475	208	3201
Wäzsum . . . . .	3,77	49	99	187	183	370	130	35,1	481	209	3161*
Wehmingen . . . . .	4,10	91	232	316	337	653	96	14,7	1 033	210	3001
Wehrstedt . . . . .	4,60	134	276	410	441	851	93	10,9	999	211	3201
Wendhausen . . . . .	6,41	77	144	210	262	472	118	25,0	594	212	3201
Werder . . . . .	2,20	37	71	100	111	211	66	31,3	328	213	3201
Wesseln . . . . .	6,71	114	221	317	353	670	87	13,0	779	214	3201
Wirringen . . . . .	2,52	52	111	153	175	328	51	15,5	450	215	3001
Wöhle . . . . .	9,72	80	125	209	222	431	147	34,1	659	216	3201
Wohlenhausen . . . . .	2,09	31	51	76	76	152	51	33,6	262	217	3201
Zusammen . . .	643,31	16 359	35 468	51 677	57 217	108 894	13 030	12,0	126 888		

36 Landkreis Holzminden

Sitz der Kreisverwaltung: Holzminden, Stadt

AG: Holzminden f. d. Gem. 113, 116, 127, 129, 134, 135, 136, 138, 151, 157, 160, 162, 165, 167, 169, 171, 173, 174, 181 u. f. d. gemfr. Gebiete 511, 516, 518 u. 519 soweit westlich der Landstraße Rühle-Golmbach-Warbsen-Bevern gelegen, Stadtoldendorf f. d. Gem. 111, 117, 125, 126, 131, 132, 137, 143, 145, 149, 156, 158, 164, 166, 168, 176, 177, 179, 180 u. f. d. gemfr. Gebiete 512, 517 u. 519 ohne die westlich der Landstraße Rühle-Golmbach-Warbsen-Bevern gelegenen Teile, Eschershausen f. übr. Gem. u. gemfr. Gebiete; LG: Hildesheim; OLG: Celle; ArG, SG: Hildesheim; VG: Hannover; AA: Hildesheim f. d. Gem. 121, 123, 139, 148, 163, Hameln f. übr. Gem.; FA: Holzminden; OFD: Hannover; ZA: Alfeld (Leine) f. d. Gem. 121, 123, 139, 148, 163 u. d. gemfr. Gebiet 514, Bad Pyrmont f. d. Gem. 157, Hameln f. d. Gem. 112, 114, 115, 119, 122, 124, 128, 130, 140, 141, 142, 146, 152, 153, 154, 155, 159, 178, 182, 183, Holzminden f. übr. Gem. u. gemfr. Gebiete; HZA: Hannoversch Münden u. Hildesheim; HK: Hildesheim; IuHK: f. Südhannover; OPD: Hannover f. d. Gem. 112, 114, 121, 123, 136, 139, 141, 148, 157, 163, 171 u. f. d. gemfr. Gebiete 514, 518, Münster (Westf.) f. d. Gem. 116, 127, 135, 165, Braunschweig f. übr. Gem. u. gemfr. Gebiete; StA: Boffzen f. d. Gem. 116 u. d. gemfr. Gebiet 511, Brunkensen f. d. Gem. 121, 163, Deensen f. d. Gem. 125, 176, Dielmissen f. d. Gem. 128, 152, Eimen f. d. Gem. 131 u. d. gemfr. Gebiet 512, Eschershausen f. d. Gem. 133, 161, 170 u. f. d. gemfr. Gebiet 513, Golmbach f. d. Gem. 137, 162, 181, Grünenplan f. d. Gem. 139 u. d. gemfr. Gebiet 514, Halle f. d. Gem. 140, 155, 159, 178, 182, Hehlen f. d. Gem. 124, 142, Heinade f. d. Gem. 126, 143, Hohe f. d. Gem. 120, 147, Holzminden f. d. Gem. 151 u. d. gemfr. Gebiete 515 u. 516, Kirchbrak f. d. Gem. 122, 144, 183, Merxhausen f. d. Gem. 166 u. f. d. gemfr. Gebiet 517, Ottenstein f. d. Gem. 136, 157, 171 u. f. d. gemfr. Gebiet 518, Stadtoldendorf f. d. Gem. 117, 177 u. f. d. gemfr. Gebiet 519, Wangelnstedt f. d. Gem. 132, 180, übr. Gem. bilden jeweils einen eigenen Standesamtsbezirk; OKI: A f. d. Gem. 151, B f. übr. Gem. u. gemfr. Gebiete; BWKr: 47.

Arholzen . . . . .	4,75	109	240	320	363	683	98	14,3	986	111	3451
Bessingen . . . . .	3,96	64	115	163	172	335	72	21,5	472	112	3251
Bevern, Flecken . . . . .	14,63	374	881	1 213	1 385	2 598	286	11,0	2 959	113	3454
Bisperode . . . . .	20,78	227	488	669	810	1 479	293	19,8	1 756	114	3251
Bodenwerder, Stadt . . . . .	9,83	502	1 218	1 470	1 765	3 235	61	1,9	3 269	115	3452
Boffzen . . . . .	8,03	416	1 078	1 427	1 665	3 092	288	9,3	3 516	116	3474
Braak . . . . .	2,77	64	103	163	175	338	104	30,8	529	117	3451
Breitenkamp . . . . .	3,17	43	73	115	101	216	66	30,5	340	118	3451
Bremke . . . . .	7,15	66	111	182	187	369	167	45,3	506	119	3451
Brökeln . . . . .	5,55	34	56	89	109	198	78	39,4	337	120	3451
Brunkensen . . . . .	5,33	175	410	507	628	1 135	117	10,3	1 485	121	3221
Buchhagen . . . . .	2,10	13	39	47	56	103	25	24,3	176	122	3451

Gemeinde	Fläche	Be- wohnte Gebäude	Haus- halte	Wohnbevölkerung am					Stat. Kenn- ziffer der Ge- meinde	Post- leit- zahl	
				6.6.1961				13.9.1950			
				männ- lich	weib- lich	ins- gesamt	dar. land- u. forst- wirtschaftliche Bevölkerung	ins- gesamt			
	qkm	Anzahl				%	Anzahl				
Coppengrave .....	3,17	138	286	418	415	833	93	11,2	1 026	123	3221
Daspe .....	2,88	29	65	114	128	242	72	29,8	314	124	3451
Deensen .....	7,78	184	409	601	626	1 227	189	15,4	1 615	125	3451
Denkhausen .....	3,57	18	30	53	49	102	51	50,0	131	126	3451
Derental .....	9,23	135	244	372	406	778	315	40,5	1 026	127	3471
Dielmissen .....	7,37	219	445	574	652	1 226	180	14,7	1 526	128	3451
Dölme .....	4,65	50	82	92	128	220	92	41,8	401	129	3451
Dohnsen .....	6,22	87	167	216	250	466	110	23,6	676	130	3451
Eimen .....	4,60	91	152	221	270	491	156	31,8	733	131	3351
Emmerborn .....	1,35	13	21	31	38	69	34	49,3	107	132	3451
Eschershausen, Stadt ..	10,50	609	1 494	1 799	2 212	4 011	200	5,0	4 166	133	3457
Fohlenplacken <sup>1)</sup> .....	0,44	38	62	88	101	189	24	12,7	252	134	3451
Fürstenberg .....	3,04	195	532	656	788	1 444	77	5,3	1 477	135	3476
Glesse .....	2,06	17	20	43	37	80	50	62,5	116	136	3251
Golmbach .....	8,25	164	357	496	525	1 021	211	20,7	1 373	137	3451
Grave .....	3,72	76	135	180	216	396	91	23,0	566	138	3451
Grünenplan .....	1,95	460	1 198	1 508	1 717	3 225	57	1,8	3 504	139	3224
Halle .....	5,91	148	285	417	479	896	114	12,7	1 057	140	3451
Harderode .....	7,85	77	127	187	261	448	162	36,2	692	141	3251
Hehlen .....	9,79	251	525	691	781	1 472	133	9,0	1 681	142	3455
Heinade .....	5,67	98	163	262	268	530	168	31,7	826	143	3451
Heinrichshagen .....	1,86	20	37	43	57	100	27	27,0	131	144	3451
Hellental .....	0,55	72	123	156	175	331	144	43,5	497	145	3451
Heyen .....	8,35	96	163	270	284	554	164	29,6	769	146	3451
Hohe .....	3,35	41	67	111	110	221	70	31,7	328	147	3451
Hohenbüchen .....	1,91	109	248	320	353	673	35	5,2	857	148	3221
Holenberg .....	3,67	98	187	269	304	573	147	25,7	793	149	3451
Holzen .....	5,90	146	329	449	509	958	103	10,8	1 328	150	3451*
Holzminde, Stadt <sup>2)</sup> ...	27,39	2 860	8 498	10 727	12 062	22 789	485	2,1	22 151	151	345 *
Hunzen .....	3,38	36	60	96	113	209	71	34,0	271	152	3451
Kemnade .....	6,95	210	446	563	665	1 228	101	8,2	1 346	153	3452
Kirchbrak .....	6,66	147	308	402	454	856	52	6,1	1 097	154	3456
Kreipke .....	1,88	11	18	32	37	69	35	50,7	99	155	3451
Lenne .....	4,35	176	426	524	563	1 087	142	13,1	1 550	156	3351
Lichtenhagen .....	6,08	65	103	150	165	315	142	45,1	486	157	3251
Linnenkamp .....	2,58	57	80	132	130	262	86	32,8	430	158	3451
Linse .....	2,89	63	125	170	203	373	50	13,4	487	159	3451
Lobach .....	4,11	66	134	206	223	429	80	18,6	587	160	3451
Lüerdissen .....	3,25	88	171	219	250	469	83	17,7	728	161	3451
Lütgenade .....	3,65	61	116	150	171	321	86	26,8	446	162	3451
Lütgenholzen .....	2,01	14	27	31	38	69	27	39,1	132	163	3221
Mainholzen .....	2,53	73	162	184	213	397	103	25,9	663	164	3351
Meinbrexen .....	4,65	72	146	231	246	477	135	28,3	604	165	3471
Merxhausen .....	2,84	77	135	165	203	368	77	20,9	588	166	3451
Mühlenberg .....	0,19	33	52	68	74	142	20	14,1	192	167	3451
Negenborn .....	8,39	184	360	539	567	1 106	191	17,3	1 546	168	3451
Neuhaus im Solling ....	1,46	144	264	320	398	718	95	13,2	706	169	3451
Oelkassen .....	1,79	37	68	100	113	213	48	22,5	354	170	3451
Ottenstein, Flecken ...	15,99	222	383	509	626	1 135	331	29,2	1 757	171	3251
Pegestorf .....	8,31	127	227	302	346	648	158	24,4	932	172	3451
Reileifzen .....	2,33	38	67	107	111	218	86	39,4	289	173	3451
Rühle .....	7,03	144	271	383	439	822	181	22,0	1 032	174	3451
Scharfoldendorf .....	4,44	132	308	352	437	789	96	12,2	1 052	175	3451
Schorborn .....	0,42	71	149	216	200	416	62	14,9	530	176	3451
Stadtoldendorf, Stadt ...	18,70	936	2 617	3 300	3 745	7 045	143	2,0	7 724	177	3457
Tuchtfeld .....	2,68	25	40	70	73	143	39	27,3	197	178	3451
Vorwohle .....	3,64	95	180	240	294	534	89	16,7	802	179	3351
Wangelnstedt .....	4,89	106	190	261	286	547	171	31,3	891	180	3451
Warbsen .....	5,44	77	148	212	232	444	114	25,7	597	181	3451
Wegensen .....	1,51	17	22	45	37	82	46	56,1	150	182	3451
Westerbrak .....	4,26	38	92	124	136	260	67	25,8	319	183	3451
Gemeindefreie Gebiete											
Boffzen .....	36,51	—	—	—	—	—	—	—	—	511	

1) Mit Wirkung vom 1.1.1962 in die Gem. Neuhaus im Solling eingegliedert, 2) Selbständige Stadt im Sinne der Niedersächsischen Gemeindeordnung.

Gemeinde	Fläche	Be- wohnte Gebäude	Haus- halte	Wohnbevölkerung am						Stat. Kenn- ziffer der Ge- meinde	Post- leit- zahl
				6.6.1961					13.9.1950		
				männ- lich	weib- lich	ins- gesamt	dar. land- u. forst- wirtschaftliche Bevölkerung	ins- gesamt			
	qkm	Anzahl				%	Anzahl				
Eimen .....	20,37	1	2	3	2	5	—	—	—	512	3351
Eschershausen .....	15,90	—	—	—	—	—	—	—	—	513	
Grünenplan .....	26,81	—	—	—	—	—	—	—	—	514	
Holzminden I 1)	24,02	2	4	6	5	11	6	54,5	—	515	
Holzminden .....	23,12	—	—	—	—	—	—	—	—	516	
Merxhausen .....	22,39	—	—	—	—	—	—	—	—	517	
Ottenstein .....	8,69	—	—	—	—	—	—	—	—	518	
Stadtoldendorf .....	23,09	—	—	—	—	—	—	—	—	519	
Zusammen ...	601,24	12 271	29 164	38 141	43 412	81 553	8 622	10,6	95 034		

37 Landkreis Münden  
Sitz der Kreisverwaltung: Münden, Stadt

AG: Hann. Münden; LG: Göttingen; OLG: Celle; ArG: Göttingen; SG: Hildesheim; VG: Hannover; AA: Göttingen; FA: Münden; OFD: Hannover; ZA, HZA: Hannoversch Münden; HK: Hildesheim; IuHK: für Südhannover; OPD: Frankfurt am Main f.d. Gemeindeteil Nonnenhof (Forsthaus) i.d.Gem. 121, f.d.Gemeindeteil Haus am Ickelsbach in d.Gem. 127, f.d. Gemeindeteile Haus Iserberg mit Bahnwärterhaus Iserberg u. Bahnwärterhaus Große Wemme in d.Gem. 134, f.d. Gemeindeteile Endschlag u. Warteburg in d.Gem. 143, Braunschweig f.übr.Gem. u. f.übr. Teile d. Gem. 121, 127, 134, 143; StA: Benterode f.d.Gem. 112, 140, Dankelshausen f.d.Gem. 118, 133, Dransfeld f.d.Gem. 113, 119, 145, Escherode f.d. Gem. 117, 121, 136, Landwehrhagen f.d.Gem. 127, 142, übr. Gem. bilden jeweils einen eigenen Standesamtsbezirk; OKI: A f.d.Gem. 134, B f. übr. Gem.; BWKr: 56.

Barlissen .....	5,24	48	60	120	133	253	126	49,8	382	111	3511
Benterode .....	6,06	110	201	316	326	642	97	15,1	590	112	3511
Bördel .....	3,06	25	42	83	79	162	43	26,5	143	113	3401
Bonaforth .....	1,74	115	241	328	355	683	26	3,8	622	114	3511
Bühren .....	13,99	118	174	307	342	649	239	36,8	874	115	3511
Bursfelde .....	7,02	11	27	46	46	92	46	50,0	146	116	3511
Dahlheim .....	1,64	42	77	110	104	214	37	17,3	255	117	3511
Dankelshausen .....	6,29	58	92	166	182	348	136	39,1	442	118	3511
Dransfeld, Stadt .....	18,81	400	846	1 222	1 350	2 572	214	8,3	2 468	119	3402
Ellershausen bei Münden	10,87	57	73	164	146	310	129	41,6	447	120	3511
Escherode .....	19,15	107	177	274	297	571	142	24,9	655	121	3511*
Gimte .....	9,46	143	322	467	493	960	96	10,0	842	122	3511
Hedemünden .....	13,27	303	606	825	917	1 742	151	8,7	1 854	123	3514
Hemeln .....	18,34	161	248	439	473	912	250	27,4	1 109	124	3511
Imbsen .....	3,65	49	87	190	155	345	124	35,9	404	125	3401
Jühnde .....	21,14	119	220	391	393	784	216	27,6	1 079	126	3511*
Landwehrhagen .....	13,78	239	485	737	752	1 489	192	12,9	1 457	127	3511
Laubach .....	6,94	66	115	167	189	356	69	19,4	378	128	3511
Lippoldshausen .....	7,34	131	207	343	368	711	181	25,5	896	129	3511
Löwenhagen .....	10,87	45	81	122	150	272	98	36,0	367	130	3511
Lutterberg .....	12,87	134	275	394	436	830	164	19,8	951	131	3511
Meensen .....	7,97	76	122	194	257	451	167	37,0	626	132	3511
Mielenhausen .....	2,74	74	127	208	212	420	99	23,6	485	133	3511
Münden, Stadt 2)	36,89	2 404	7 408	9 605	10 605	20 210	232	1,1	21 114	134	351
Niederscheden .....	3,44	84	140	217	243	460	90	19,6	528	135	3515
Nienhagen .....	3,87	63	90	153	137	290	94	32,4	374	136	3511
Oberode .....	10,20	131	243	350	428	778	100	12,9	933	137	3511
Oberscheden .....	8,98	168	283	436	474	910	166	18,2	1 128	138	3515
Ossenfeld .....	3,18	27	40	75	74	149	70	47,0	217	139	3401
Sichelnstein .....	2,34	64	109	176	188	364	67	18,4	390	140	3511
Speele .....	5,51	175	349	447	493	940	65	6,9	996	141	3511
Spiekershausen .....	1,59	81	188	252	291	543	42	7,7	521	142	3511
Uschlag .....	10,52	252	537	746	793	1 539	135	8,8	1 587	143	3511
Varlosen .....	7,46	77	127	211	232	443	176	39,7	573	144	3511
Varmissen .....	3,69	23	48	84	92	176	72	40,9	219	145	3401
Volkmarshausen .....	1,37	130	280	383	424	807	57	7,1	774	146	3511
Wiershausen .....	5,54	146	247	387	402	789	156	19,8	860	147	3511
Zusammen ...	326,83	6 456	14 994	21 135	23 031	44 166	4 564	10,3	47 686		

38 Landkreis Northeim  
Sitz der Kreisverwaltung: Northeim, Stadt

AG: Moringen f. d. Gem. 114, 116, 118, 120, 130, 134, 136, 137, 141, 144, 145, 146, 155, 158, 159, 160, 162, 167, 169, 177, 178, 179, 190, Northeim f. d. Gem. 117, 119, 123, 126, 129, 131, 132, 140, 143, 147.bis 153, 157, 164, 165, 174, 175, 176, 180, 184, 186, Uslar f. übr. Gem.

1) Mit Wirkung vom 1.1.1962 in die Gem. Neuhaus im Solling u. Silberborn, Ldkr. Northeim eingegliedert. 2) Selbständige Stadt im Sinne der Niedersächsischen Gemeindeordnung.

03 Niedersachsen  
2 RB Hildesheim  
38

Gemeinde	Fläche	Be- wohnte Gebäude	Haus- halte	Wohnbevölkerung am					Stat. Kenn- ziffer der Ge- meinde	Post- leit- zahl
				6.6.1961				13.9.1950		
				männ- lich	weib- lich	ins- gesamt	dar. land- u. forst- wirtschaftliche Bevölkerung	ins- gesamt		
	qkm	Anzahl			%	Anzahl				

u. d. gemfr. Gebiet; LG: Göttingen; OLG: Celle; ArG: Göttingen; SG: Hildesheim; VG: Hannover; AA: Hameln f. d. Gem. 161, Göttingen f. übr. Gem. u. f. gemfr. Gebiet; FA: Northeim; OFD: Hannover; ZA: Göttingen f. d. Gem. 111, 115, 119, 128, 133, 142, 156, 157, 164, 174, 180, 188, Northeim f. übr. Gem. u. d. gemfr. Gebiet; HZA: Hannoversch Münden; HK: Hildesheim; LuHK: f. Südhannover; OPD: Münster (Westf.) f. d. Gem. 154 ohne d. Gemeindeteil Gartenstadt Lauerförde, Frankfurt am Main f. d. Gemeindeteil Gartenstadt Lauerförde i. d. Gem. 154, Braunschweig f. übr. Gem.; StA: Amelith (i. Nienover) f. d. Gem. 163, Ellierode f. d. Gem. 130, 155, Hardeggen f. d. Gem. 134, 144, Hillerse f. d. Gem. 118, 147, Imbshausen f. d. Gem. 150, 152, Langenholtensen f. d. Gem. 126, 153, Lutterhausen f. d. Gem. 120, 159, Moringen f. d. Gem. 158, 160, 162, 167, 169, Nörten-Hardenberg f. d. Gem. 119, 164, Sudershausen f. d. Gem. 174, 180, Trögen f. d. Gem. 178, 179, Uslar f. d. Gem. 181 u. d. gemfr. Gebiet 511, übr. Gem. bilden jeweils einen eigenen Standesamtsbezirk; OKI: A f. d. Gem. 165, 181, B f. übr. Gem.; BWK: 55.

Adelebsen, Flecken. . . . .	21,52	422	968	1 288	1 476	2 764	245	8,9	3 058	111	3404*
Ahlbershausen . . . . .	2,25	49	82	139	164	303	78	25,7	500	112	3419
Allershausen . . . . .	2,74	108	239	339	380	719	63	8,8	841	113	3419
Asche . . . . .	4,98	58	113	181	183	364	87	23,9	347	114	3419
Barterode . . . . .	14,78	155	310	488	545	1 033	258	25,0	1 394	115	3401
Behrensen . . . . .	3,38	58	99	163	169	332	142	42,8	517	116	3411
Berka . . . . .	8,27	157	267	385	477	862	223	25,9	1 318	117	3411
Berwartshausen . . . . .	2,79	23	56	84	85	169	65	38,5	242	118	3411
Bishausen . . . . .	5,04	114	200	334	351	685	97	14,2	936	119	3411
Blankenhagen . . . . .	3,34	16	22	44	44	88	44	50,0	121	120	3411
Bodenfelde, Flecken . . .	10,26	489	1 010	1 411	1 604	3 015	273	9,1	3 649	121	3417
Bollensen . . . . .	4,52	94	187	272	320	592	119	20,1	815	122	3419
Bühle . . . . .	9,13	72	134	237	235	472	164	34,7	729	123	3411
Delliehausen . . . . .	9,25	113	195	294	328	622	164	26,4	819	125	3419
Denkershausen . . . . .	6,73	65	113	205	205	410	177	43,2	607	126	3411
Dinkelhausen . . . . .	4,83	91	173	268	285	553	132	23,9	764	127	3419
Eberhausen . . . . .	5,15	54	99	160	165	325	120	36,9	479	128	3419
Edesheim . . . . .	9,87	175	332	514	568	1 082	264	24,4	1 367	129	3351
Ellierode . . . . .	5,76	74	129	199	225	424	111	26,2	504	130	3419
Elvershausen . . . . .	7,60	153	274	441	474	915	209	22,8	1 365	131	3411
Elvесе . . . . .	3,88	45	75	122	132	254	88	34,6	388	132	3411
Erbsen . . . . .	5,01	67	136	182	228	410	79	19,3	617	133	3419
Ertinghausen . . . . .	5,39	23	39	60	67	127	37	29,1	187	134	3414
Eschershausen . . . . .	3,24	86	160	232	277	509	140	27,5	696	135	3419
Espol . . . . .	6,04	65	89	158	172	330	139	42,1	555	136	3411
Fredelsloh. . . . .	23,02	207	400	574	623	1 197	318	26,6	1 297	137	3411
Fürstenhagen . . . . .	6,39	81	121	225	224	449	187	41,6	746	138	3419
Gierswalde . . . . .	2,63	70	134	196	224	420	77	18,3	606	139	3419
Gillersheim . . . . .	18,89	229	406	624	691	1 315	362	27,5	1 815	140	3411
Großenrode . . . . .	3,82	59	88	156	159	315	146	46,3	494	141	3411
Güntersen . . . . .	10,54	108	231	408	431	839	203	24,2	1 112	142	3401
Hammenstedt . . . . .	9,40	152	263	428	438	866	233	26,9	1 097	143	3411
Hardeggen, Stadt . . . . .	16,95	411	949	1 208	1 404	2 612	123	4,7	2 760	144	3414
Hettensen . . . . .	7,87	139	255	380	408	788	174	22,1	931	145	3419
Hevensen . . . . .	5,43	85	164	248	285	533	160	30,0	749	146	3411
Hillerse . . . . .	6,15	139	265	421	429	850	163	19,2	1 181	147	3411
Höckelheim . . . . .	6,17	156	357	558	554	1 112	214	19,2	1 277	148	3411
Hohnstedt . . . . .	7,56	138	289	413	473	886	178	20,1	1 231	149	3351
Imbshausen . . . . .	9,84	100	198	287	329	616	181	29,4	763	150	3411
Kammerborn . . . . .	2,83	63	106	157	197	354	142	40,1	477	124	3419
Katlenburg-Duhm . . . . .	13,09	271	538	784	887	1 671	229	13,7	1 770	151	3411
Lagershausen . . . . .	8,61	38	75	143	128	271	74	27,3	381	152	3411
Langenholtensen . . . . .	13,98	222	515	706	814	1 520	276	18,2	1 869	153	3411
Lauenförde, Flecken . .	12,36	349	823	1 135	1 259	2 394	247	10,3	2 817	154	3471*
Lichtenborn . . . . .	4,68	44	62	115	105	220	98	44,5	375	155	3419
Lödingsen . . . . .	8,69	169	346	523	575	1 098	172	15,7	1 309	156	3419
Lütgenrode . . . . .	3,34	68	124	180	198	378	90	23,8	542	157	3411
Lutterbeck . . . . .	2,63	37	53	110	107	217	98	45,2	350	158	3411
Lutterhausen . . . . .	3,32	65	94	165	178	343	93	27,1	505	159	3411
Moringen, Stadt . . . . .	31,23	631	1 510	2 354	2 314	4 668	476	10,2	4 561	160	3413
Neuhaus 1). . . . .	31,56	52	106	144	160	304	43	14,1	275	161	3451
Nienhagen . . . . .	5,24	45	72	118	134	252	123	48,8	416	162	3411
Nienover. . . . .	3,52	83	131	221	224	445	144	32,4	607	163	3419*
Nörten-Hardenberg, Flecken . . . . .	19,30	500	1 387	1 885	2 197	4 082	284	7,0	3 914	164	3412*

1) Mit Wirkung vom 1.1.1962 aufgelöst und in die Gem. Neuhaus im Solling, Ldkr. Holzminden, Silberborn und das gemfr. Gebiet Solling eingegliedert.

Gemeinde	Fläche	Be- wohnte Gebäude	Haus- halte	Wohnbevölkerung am						Stat. Kenn- ziffer der Ge- meinde	Post- leit- zahl
				6.6.1961					13.9.1950		
				männ- lich	weib- lich	ins- gesamt	dar. land- u. forst- wirtschaftliche Bevölkerung	ins- gesamt			
qkm	Anzahl				%	Anzahl					
Northeim, Stadt 1) . . . . .	29,19	2 343	7 268	8 720	10 541	19 261	280	1,5	18 651	165	341
Offensen . . . . .	6,29	93	148	238	273	511	174	34,1	886	166	3419
Oldenrode . . . . .	4,12	29	40	76	74	150	80	53,3	296	167	3411
Schlarpe . . . . .	11,97	123	254	380	389	769	133	17,3	1 076	168	3419
Schnedinghausen. . . . .	2,71	40	65	120	104	224	81	36,2	367	169	3411
Schönhagen . . . . .	6,91	207	339	610	658	1 268	473	37,3	1 899	170	3419
Schoningen . . . . .	15,87	231	405	623	703	1 326	289	21,8	1 857	171	3419
Silberborn . . . . .	1,59	84	150	221	256	477	115	24,1	511	172	3451*
Söhlingen . . . . .	5,42	148	313	503	505	1 008	176	17,5	1 322	173	3419
Sudershausen . . . . .	8,52	118	183	294	344	638	171	26,8	903	174	3411
Sudheim . . . . .	8,41	192	461	653	740	1 393	191	13,7	1 408	175	3411
Suterode . . . . .	5,99	80	137	256	269	525	176	33,5	659	176	3411
Thüdinghausen . . . . .	5,02	72	123	223	227	450	140	31,1	681	177	3411
Trögen . . . . .	6,21	62	106	179	208	387	148	38,2	513	178	3411
Ussinghausen . . . . .	7,98	42	64	114	113	227	92	40,5	339	179	3411
Unterbillingshausen . . .	2,82	38	92	117	146	263	60	22,8	306	180	3401
Uslar, Stadt . . . . .	8,19	870	2 359	2 973	3 429	6 402	104	1,6	6 309	181	3418
Vahle . . . . .	4,43	69	134	188	224	412	151	36,7	679	182	3419
Verliehausen . . . . .	4,44	96	181	279	306	585	138	23,6	845	183	3419
Vogelbeck. . . . .	5,75	159	341	501	543	1 044	107	10,2	1 287	184	3351
Vorpriehausen . . . . .	3,65	180	522	742	793	1 535	143	9,3	1 822	185	3417
Wachenhausen . . . . .	7,67	122	206	358	367	725	197	27,2	1 029	186	3411
Wahmbeck . . . . .	5,96	152	240	414	519	933	249	26,7	1 314	187	3419
Wibbecke . . . . .	5,65	47	85	148	150	298	112	37,6	386	188	3419
Wiensen . . . . .	7,54	119	215	349	377	726	158	21,8	1 007	189	3419
Wolbrechtshausen . . . .	4,80	99	180	304	324	628	167	26,6	832	190	3411
Gemeindefreie Gebiete Solling (Landkreis Northeim) . . . . .	97,00	—	—	—	—	—	—	—	—	511	
Zusammen . . .	748,90	13 352	30 174	42 649	47 890	90 539	13 131	14,5	106 226		

39 Landkreis Osterode am Harz

Sitz der Kreisverwaltung: Osterode am Harz, Stadt

AG: Herzberg am Harz f. d. Gem. 129, 139, 111, 112, 119, 123, 124, 125, 130, 135, 138, 140, 143, 144, 149, Osterode am Harz f. übr. Gem.; LG: Göttingen; OLG: Celle; ArG: Göttingen; SG: Hildesheim; VG: Hannover; AA: Goslar f. d. Gem. 122, Göttingen f. übr. Gem.; FA: Herzberg am Harz; OFD: Hannover; ZA: Seesen f. d. Gem. 122, Osterode f. übr. Gem.; HZA: Hannoversch Münden u. Hildesheim; HK: Hildesheim; LuHK: f. Südhannover; OPD: Braunschweig; StA: Gem. bilden jeweils einen eigenen Standesamtsbezirk; OKI: A f. d. Gem. 129, 139, 124, 136, B f. übr. Gem.; BWKr: 53.

Bad Lauterberg im Harz, Stadt	8,44	1 445	3 933	4 555	5 563	10 118	209	2,1	10 921	129	3422
Bad Sachsa, Stadt	13,80	936	2 024	2 366	3 155	5 521	145	2,6	5 948	139	3423
Barbis	15,71	404	914	1 250	1 361	2 611	316	12,1	2 851	111	3421
Bartolfelde	8,34	196	396	565	597	1 162	202	17,4	1 358	112	3421
Bögerode	3,50	50	84	129	130	259	77	29,7	328	113	3351
Dorste	18,14	302	482	816	851	1 667	543	32,6	2 205	114	3411
Düderode	11,51	127	244	391	410	801	189	23,6	1 010	115	3371
Eboldshausen	4,34	58	96	168	180	348	148	42,5	479	116	3351
Echte	9,04	212	435	615	712	1 327	195	14,7	1 851	117	3411
Eisdorf	8,23	238	469	658	743	1 401	217	15,5	1 659	118	3361
Elbingerode	5,62	86	129	233	258	491	211	43,0	712	119	3421
Förste	11,38	346	667	1 014	1 119	2 133	370	17,3	2 559	120	3361
Freiheit	1,57	257	753	895	1 090	1 985	29	1,5	2 105	121	336
Harriehausen	7,25	153	314	426	474	900	186	20,7	1 162	122	3371
Hattorf am Harz	29,15	656	1 277	1 861	2 143	4 004	638	15,9	4 174	123	3415*
Herzberg am Harz, Stadt	17,15	1 529	3 937	5 112	5 984	11 096	282	2,5	9 606	124	342

\* Selbständige Stadt im Sinne der Niedersächsischen Gemeindeordnung.



03 Niedersachsen  
2 RB Hildesheim  
39, 40

Gemeinde	Fläche	Be- wohnte Gebäude	Haus- halte	Wohnbevölkerung am						Stat. Kenn- ziffer der Ge- meinde	Post- leit- zahl
				6.6.1961					13.9.1950		
				männ- lich	weib- lich	ins- gesamt	dar. land- u. forst- wirtschaftliche Bevölkerung	ins- gesamt			
									qkm		
Hörden . . . . .	10,63	183	327	577	564	1 141	378	33,1	1 462	125	3421
Kalefeld . . . . .	10,00	303	549	828	876	1 704	155	9,1	1 964	126	3351
Katzenstein . . . . .	1,42	153	362	494	542	1 036	108	10,4	992	127	3361
Lasfelde . . . . .	3,92	166	387	569	544	1 113	161	14,5	1 374	128	3361
Lütgenhausen . . . . .	5,60	47	67	123	142	265	123	46,4	343	130	3429
Marke . . . . .	1,76	33	52	94	86	180	98	54,4	284	131	3361
Nienstedt am Harz . . . . .	1,86	75	126	183	196	379	86	22,7	533	132	3361
Oldenrode . . . . .	6,60	113	181	253	294	547	134	24,5	856	133	3371
Oldershausen . . . . .	5,87	61	122	191	208	399	125	31,3	527	134	3411
Osterhagen . . . . .	6,26	164	311	451	476	927	143	15,4	1 243	135	3421
Osterode am Harz, Stadt . . . . .	39,48	2 121	6 037	7 375	8 785	16 160	548	3,4	15 682	136	336
Petershütte . . . . .	0,71	102	274	367	358	725	33	4,6	803	137	336
Pöhlde . . . . .	36,40	362	655	1 022	1 109	2 131	500	23,5	2 479	138	3421
Scharzfeld . . . . .	16,06	353	768	1 106	1 232	2 338	326	13,9	2 541	140	3421
Schwiegershausen . . . . .	14,01	328	458	843	887	1 730	600	34,7	2 129	141	3361
Sebexen . . . . .	7,63	183	335	533	579	1 112	196	17,6	1 146	142	3351
Steina . . . . .	7,93	183	365	480	519	999	142	14,2	1 114	143	3421
Tettenborn . . . . .	8,45	184	350	540	529	1 069	198	18,5	1 300	144	3421
Westerhof . . . . .	18,03	118	184	304	342	646	230	35,6	877	145	3411
Wiershausen . . . . .	3,70	47	60	102	118	220	104	47,3	355	146	3371
Willensen . . . . .	2,32	65	103	157	196	353	68	19,3	472	147	3361
Willershausen . . . . .	3,79	104	192	298	330	628	117	18,6	825	148	3411
Wollershausen . . . . .	9,17	96	136	217	308	525	175	33,3	643	149	3429
Wulften . . . . .	14,80	397	656	965	1 095	2 060	432	21,0	2 419	150	3411
Zusammen . . .	409,55	12 936	29 211	39 126	45 085	84 211	9 137	10,9	91 291		

40 Landkreis Peine  
Sitz der Kreisverwaltung: Peine, Stadt

AG: Peine; LG: Hildesheim; OLG: Celle; ArG, SG: Hildesheim; VG: Hannover; AA: Hildesheim; FA: Peine; OFD: Hannover; ZA: Peine;  
HZA: Braunschweig; HK: Hildesheim; LuHK: f. Südhannover; OPD: Braunschweig f. d. Gem. 141, 156, 166 u. f. d. Gemeindeteil Judenburg i. d.  
Gem. 167, Hannover f. übr. Gem. u. f. übr. Teile d. Gem. 167; StA: Clauen f. d. Gem. 118, 119, Edemissen f. d. Gem. 113, 117, 123, 143, 147,  
163, 164, Eickenrode f. d. Gem. 124, 152, Eltze f. d. Gem. 126, 150, Groß Solschen f. d. Gem. 132, 140, Ohlum f. d. Gem. 149, 154, Rosenthal f.  
d. Gem. 115, 155, Rüper f. d. Gem. 156, 166, Stedderdorf f. d. Gem. 160, 165, Stedum f. d. Gem. 114, 161, Wipshausen f. d. Gem. 136, 153, 167,  
übr. Gem. bilden jeweils einen eigenen Standesamtsbezirk; OKI: A f. d. Gem. 151, B f. übr. Gem.; BWKr: 54.

Abbensen . . . . .	13,60	259	599	824	910	1 734	252	14,5	2 130	111	3151
Adenstedt . . . . .	9,33	338	733	929	1 015	1 944	219	11,3	2 734	112	3151
Alvesse . . . . .	4,72	62	111	181	175	356	87	24,4	472	113	3151
Bekum . . . . .	2,92	42	77	119	114	233	67	28,8	366	114	3151
Berkum . . . . .	4,79	29	72	96	98	194	45	23,2	275	115	3151
Bierbergen . . . . .	9,62	177	339	440	506	946	215	22,7	1 486	116	3151
Blumenhagen . . . . .	6,27	75	141	234	234	468	137	29,3	666	117	3151
Bründeln . . . . .	2,17	18	35	67	61	128	47	36,7	193	118	3161
Clauen . . . . .	7,25	177	367	520	583	1 103	182	16,5	1 549	119	3161
Dedenhausen . . . . .	5,98	108	254	375	345	720	114	15,8	860	120	3161
Dungelbeck . . . . .	5,63	239	546	793	797	1 590	99	6,2	1 751	121	3151
Eddesse . . . . .	10,70	151	306	497	489	986	195	19,8	1 125	122	3151
Edemissen . . . . .	15,07	331	699	1 065	1 091	2 156	267	12,4	2 222	123	3151
Eickenrode . . . . .	6,12	58	101	179	168	347	122	35,2	478	124	3151
Eixe . . . . .	5,88	101	195	273	339	612	118	19,3	858	125	3151
Eltze . . . . .	15,45	216	441	680	717	1 397	244	17,5	1 672	126	3151*
Equord . . . . .	5,82	92	211	305	332	637	132	20,7	933	127	3151
Gadenstedt . . . . .	9,16	443	990	1 233	1 372	2 605	153	5,9	3 342	128	3156
Groß Bülten . . . . .	4,02	331	777	1 008	1 168	2 176	44	2,0	2 438	129	3152
Groß Ilsede . . . . .	3,78	440	1 015	1 203	1 416	2 619	48	1,8	2 925	130	3152
Groß Lafferde . . . . .	11,68	426	942	1 183	1 407	2 590	291	11,2	3 466	131	3153
Groß Solschen . . . . .	6,32	167	379	516	555	1 071	143	13,4	1 295	132	3151
Hämelerwald . . . . .	8,27	235	477	673	703	1 376	104	7,6	1 431	133	3151
Handorf . . . . .	5,16	152	370	513	543	1 056	70	6,6	1 279	134	3151
Hohenhameln . . . . .	8,60	300	738	1 036	1 160	2 196	234	10,7	2 784	135	3164
Horst . . . . .	3,63	47	82	137	131	268	51	19,0	247	136	3151
Klein Bülten . . . . .	2,76	438	818	1 254	1 274	2 528	73	2,9	2 728	137	3151

Gemeinde	Fläche	Be- wohnte Gebäude	Haus- halte	Wohnbevölkerung am						Stat. Kenn- ziffer der Ge- meinde	Post- leit- zahl
				6.6.1961					13.9.1950		
				männ- lich	weib- lich	ins- gesamt	dar. land- u. forst- wirtschaftliche Bevölkerung	ins- gesamt			
	qkm		Anzahl						%	Anzahl	
Klein Ilsede . . . . .	5,12	165	384	506	546	1 052	106	10,1	1 253	138	3151
Klein Lafferde . . . . .	6,50	150	343	464	485	949	182	19,2	1 248	139	3151
Klein Solschen . . . . .	3,26	75	152	193	239	432	72	16,7	634	140	3151
Lengede . . . . .	4,77	552	1 221	1 744	1 885	3 629	67	1,8	3 085	141	3321
Mehrum . . . . .	18,66	115	228	384	378	762	233	30,6	1 029	142	3161*
Mödesse . . . . .	3,62	42	86	132	133	265	82	30,9	348	143	3151
Münstedt . . . . .	5,48	176	353	516	559	1 075	119	11,1	1 482	144	3151
Neuölsburg . . . . .	0,97	263	776	1 099	1 169	2 268	4	0,2	2 128	145	3152
Oberg . . . . .	8,14	376	841	1 076	1 263	2 339	196	8,4	2 785	146	3155
Oedesse . . . . .	3,43	79	177	254	324	578	45	7,8	618	147	3151
Ölsburg . . . . .	2,21	197	602	769	810	1 579	22	1,4	1 903	148	3152
Ohlum . . . . .	3,59	54	96	154	172	326	131	40,2	457	149	3161
Ohof . . . . .	3,94	90	187	258	338	596	85	14,3	767	150	3171
Peine, Stadt 1) . . . . .	15,07	4 009	11 232	13 926	15 953	29 879	128	0,4	27 405	151	315
Plockhorst . . . . .	4,35	77	168	257	259	516	74	14,3	503	152	3151
Rietze . . . . .	7,08	50	95	157	171	328	112	34,1	442	153	3151
Rötzum . . . . .	1,76	17	27	41	50	91	42	46,2	158	154	3161
Rosenthal . . . . .	8,72	183	421	610	610	1 220	194	15,9	1 574	155	3151
Rüper . . . . .	2,24	37	65	107	103	210	71	33,8	281	156	3301
Schmedenstedt . . . . .	8,79	222	454	646	688	1 334	190	14,2	1 682	157	3151
Schwicheldt . . . . .	10,59	174	380	553	570	1 123	194	17,3	1 425	158	3151
Soßmar . . . . .	7,17	131	250	363	386	749	201	26,8	1 158	159	3161
Stederdorf . . . . .	13,25	513	1 109	1 528	1 679	3 207	287	8,9	3 547	160	3154
Stedum . . . . .	4,14	65	137	205	221	426	82	19,2	618	161	3151
Vöhrum . . . . .	12,02	667	1 150	1 609	1 722	3 331	188	5,6	3 518	162	3151
Voigtholz-Ahlemissen . .	2,98	33	48	80	77	157	80	51,0	269	163	3151
Wehnsen . . . . .	5,64	68	112	202	201	403	134	33,3	641	164	3151
Wendessee . . . . .	2,05	18	37	64	52	116	28	24,1	185	165	3151
Wense . . . . .	2,30	50	78	141	146	287	89	31,0	356	166	3301
Wipshausen . . . . .	9,77	156	285	437	479	916	225	24,6	1 057	167	3151*
Woltorf . . . . .	13,52	253	556	805	888	1 693	226	13,3	1 847	168	3151
Zusammen . . .	395,85	14 509	33 865	45 613	50 259	95 872	7 642	8,0	106 108		

41 Landkreis Zellerfeld

Sitz der Kreisverwaltung: Clausthal-Zellerfeld, Bergstadt

**AG:** Herzberg am Harz f. d. Gem. 118, 122 u. d. Forstamtsbezirke Lonau u. Sieber sowie d. Grafenforst d. Forstgenossenschaft Herzberg d. gemfr. Gebietes 511, Osterode am Harz f. d. Gem. 117, 119 u. übr. Teile d. gemfr. Gebietes 511, Clausthal-Zellerfeld f. übr. Gem.; **LG:** Göttingen; **OLG:** Celle; **ArG:** Braunschweig f. d. Gem. 111, 113, 115, 116, 121, 123 u. f. d. gemfr. Gebiet 511 ohne d. Oberförstereien Grund, Kupferhütte, Lauterberg, Lonau, Oderhaus, Osterode, Riefensbeek, Sankt Andreasberg u. Sieber, Göttingen f. übr. Gem. u. f. d. Oberförstereien Grund, Kupferhütte, Lauterberg, Lonau, Oderhaus, Osterode, Riefensbeek, Sankt Andreasberg u. Sieber i. d. gemfr. Gebiet 511; **SG:** Hildesheim; **VG:** Hannover; **AA:** Goslar; **FA:** Herzberg am Harz f. d. Gem. 114, 117 bis 120, 122 u. Teile d. gemfr. Gebietes 511, Goslar f. übr. Gem. u. übr. Teile d. gemfr. Gebietes 511; **OFD:** Hannover; **ZA:** Osterode f. d. Gem. 114, 117 bis 120, 122, Goslar f. übr. Gem. u. d. gemfr. Gebiet 511; **HZA:** Hannoversch Münden u. Hildesheim; **HK:** Hildesheim; **IuHK:** f. Südhannover; **OPD:** Braunschweig; **StA:** Clausthal-Zellerfeld f. d. Gem. 113 u. d. gemfr. Gebiet 511, übr. Gem. bilden jeweils einen eigenen Standesamtsbezirk; **OKI:** A f. d. Gem. 113, 115, Ortsteil Torfhaus i. d. Gem. 111 u. Grenzaufsichtsstelle Sankt Andreasberg-Oderbrück i. d. Gem. 120, B f. übr. Gem. u. übr. Teile d. Gem. 111 u. 120; **BWK:** 53.

Altenau, Bergstadt . . . .	2,95	380	864	1 020	1 284	2 304	209	9,1	2 717	111	3396*
Bad Grund (Harz), Berg- stadt . . . . .	4,28	643	1 544	1 883	2 269	4 152	32	0,8	4 341	114	3395
Buntenbock . . . . .	1,86	90	219	240	309	549	35	6,4	792	112	3392
Clausthal-Zellerfeld, Bergstadt . . . . .	18,73	1 821	6 364	7 776	7 524	15 300	226	1,5	16 851	113	3392
Hahnenklee-Bockswiese (Oberharz) . . . . .	1,51	238	505	551	906	1 457	4	0,3	1 988	115	3393
Lautenthal, Bergstadt . .	2,76	387	986	1 065	1 340	2 405	52	2,2	3 269	116	3391*
Lerbach . . . . .	2,91	223	625	760	898	1 658	71	4,3	2 056	117	3362*
Lonau . . . . .	0,85	110	176	236	244	480	122	25,4	581	118	3421
Riefensbeek-Kam- schlacken . . . . .	0,78	68	122	158	175	333	138	41,4	392	119	3361
Sankt Andreasberg, Bergstadt . . . . .	8,46	661	1 507	1 783	2 313	4 096	261	6,4	4 806	120	3424*
Schulenberg . . . . .	0,44	71	122	154	188	342	58	17,0	407	121	3396
Sieber . . . . .	1,25	183	335	416	499	915	173	18,9	1 112	122	3421

1) Selbständige Stadt im Sinne der Niedersächsischen Gemeindeordnung.

03 Niedersachsen  
2 RB Hildesheim  
41

Gemeinde	Fläche	Be- wohnte Gebäude	Haus- halte	Wohnbevölkerung am						Stat. Kenn- ziffer der Ge- meinde	Post- leit- zahl
				6.6.1961					13.9.1950		
				männ- lich	weib- lich	ins- gesamt	dar. land- u. forst- wirtschaftliche Bevölkerung	ins- gesamt			
				qkm	Anzahl				%		
Wildemann, Bergstadt ..	2,11	298	668	750	975	1 725	35	2,0	2 091	123	3391
Gemeindefreie Gebiete Harz (Landkreis Zeller- feld) .....	483,99	6	7	12	12	24	—	—	152	511	339
Zusammen ...	532,89	5 179	14 044	16 804	18 936	35 740	1 416	4,0	41 555		

Gemeinde	Fläche	Be- wohnte Gebäude	Haus- halte	Wohnbevölkerung am					Stat. Kenn- ziffer der Ge- meinde	Post- leit- zahl
				6.6.1961				13.9.1950		
				männ- lich	weib- lich	ins- gesamt	dar. land- u. forst- wirtschaftliche Bevölkerung	ins- gesamt		
	qkm	Anzahl			%	Anzahl				

3 RB Lüneburg

Sitz der Bezirksregierung: Lüneburg, Stadt

11 Kreisfreie Stadt Celle

AG: Celle; LG: Lüneburg; OLG, ArG: Celle; SG: Lüneburg; VG: Braunschweig; AA, FA: Celle; OFD: Hannover; ZA: Celle; HZA: Lüneburg; HK: Lüneburg-Stade; IuHK: f. d. RB Lüneburg; OPD: Hannover; StA: Celle; OKI: A; BWK: 38.

Celle, Stadt . . . . . | 38,13 | 7 654 | 21 211 | 27 251 | 31 255 | 58 506 | 779 | 1,3 | 59 920 | 000 | 31

12 Kreisfreie Stadt Lüneburg

AG, LG: Lüneburg; OLG: Celle; ArG, SG: Lüneburg; VG: Braunschweig; AA, FA: Lüneburg; OFD: Hannover; ZA, HZA: Lüneburg; HK: Lüneburg-Stade; IuHK: f. d. RB Lüneburg; OPD: Hamburg; StA: Lüneburg; OKI: A; BWK: 35.

Lüneburg, Stadt . . . . . | 41,76 | 6 989 | 21 127 | 27 748 | 31 815 | 59 563 | 423 | 0,7 | 58 139 | 000 | 314

13 Kreisfreie Stadt Wolfsburg

AG: Wolfsburg; LG: Hildesheim; OLG: Celle; ArG: Braunschweig; SG: Lüneburg; VG: Braunschweig; AA: Helmstedt; FA: Gifhorn; OFD: Hannover; ZA: Wolfsburg; HZA: Braunschweig; HK: Lüneburg-Stade; IuHK: f. d. RB Lüneburg; OPD: Hannover; StA: Wolfsburg; OKI: S; BWK: 54.

Wolfsburg, Stadt . . . . . | 31,20 | 4 584 | 21 935 | 32 302 | 32 258 | 64 560 | 315 | 0,5 | 25 422 | 000 | 318

31 Landkreis Burgdorf

Sitz der Kreisverwaltung: Burgdorf, Stadt

AG: Burgdorf f. d. Gem. 113, 114, 116, 117, 123, 124, 126, 135, 138, 141, 143, 148, 152, 153, 159, 161, 163, 164, 167, 168, 170, 171, 173, 174, 175, 177, 178, Lehrte f. d. Gem. 112, 120, 125, 130, 133, 136, 137, 140, 142, 151, 154, 166, 172, Burgwedel f. übr. Gem.; LG: Hannover u. Hildesheim; OLG, ArG: Celle; SG: Lüneburg; VG: Braunschweig; AA: Celle; FA: Burgdorf; OFD, ZA, HZA: Hannover; HK: Lüneburg-Stade; IuHK: f. d. RB Lüneburg; OPD: Hannover; StA: Aligse f. d. Gem. 113, 152, 167, Bissendorf f. d. Gem. 121, 132, 169, 179, Brelingen f. d. Gem. 122, 160, Burgdorf f. d. Gem. 117, 123, 124, 138, 141, 170, 174, 178, Elze f. d. Gem. 119, 128, 155, Großburgwedel f. d. Gem. 134, 158, 162, Hänigsen f. d. Gem. 114, 135, Haimar f. d. Gem. 125, 130, 136, Ilten f. d. Gem. 120, 140, 142, Isernhagen, Niederhäger Bauerschaft f. d. Gem. 144 bis 147, Kirchhorst f. d. Gem. 115, 149, Mellendorf f. d. Gem. 118, 139, 156, Negenborn f. d. Gem. 111, 127, 157, 165, Sehnde f. d. Gem. 133, 151, 172, Sievershausen f. d. Gem. 153, 161, 168, 171, 173, Wettmar f. d. Gem. 129, 176, 180, übr. Gem. bilden jeweils einen eigenen Standesamtsbezirk; OKI: A f. d. Gem. 123, 134, 147, 154, 172, B f. übr. Gem.; BWK: 38 f. d. Gem. 114, 116, 123, 124, 126, 129, 135, 141, 148, 153, 159, 161 bis 164, 168, 170, 171, 173, 174, 177, 178, 180, 42 f. d. Gem. 112, 120, 125, 130, 133, 136, 137, 140, 142, 151, 154, 166, 172, 43 f. übr. Gem.

Abbensen . . . . .	10,89	119	177	294	300	594	124	20,9	591	111	3001
Ahlten . . . . .	20,08	415	1 067	1 685	1 656	3 341	263	7,9	3 885	112	3001*
Aligse . . . . .	6,14	187	435	641	661	1 302	129	9,9	1 520	113	3161
Altmerdingsen . . . . .	9,59	85	187	290	319	609	131	21,5	753	114	3161
Altwarmbüchen . . . . .	8,35	269	561	871	839	1 710	158	9,2	1 054	115	3001
Arpke . . . . .	10,67	256	574	800	904	1 704	224	13,1	1 974	116	3161
Beinhorn . . . . .	5,52	21	30	52	55	107	48	44,9	164	117	3161
Bennemühlen . . . . .	3,89	45	87	141	151	292	49	16,8	329	118	3001
Berkhof . . . . .	17,38	104	193	335	342	677	126	18,6	721	119	3001
Bilm . . . . .	7,21	97	223	361	358	719	111	15,4	944	120	3001
Bissendorf . . . . .	11,22	411	966	1 275	1 483	2 758	177	6,4	2 481	121	3002
Brelingen . . . . .	19,59	170	318	539	583	1 122	247	22,0	1 152	122	3001
Burgdorf, Stadt . . . . .	18,87	1 703	4 576	5 760	6 649	12 409	356	2,9	10 942	123	3167
Dachtmissen . . . . .	13,57	35	73	104	110	214	40	18,7	308	124	3161
Dolgen . . . . .	8,64	74	168	286	276	562	166	29,5	810	125	3161
Dollbergen . . . . .	8,17	258	532	757	802	1 559	182	11,7	1 665	126	3161
Dudenbostel-Rodenbostel	5,88	25	44	85	76	161	85	52,8	252	127	3001
Elze . . . . .	19,39	228	415	657	686	1 343	172	12,8	1 365	128	3001
Engensen . . . . .	19,24	108	199	321	344	665	171	25,7	887	129	3001
Evern . . . . .	6,69	78	189	308	308	616	176	28,6	907	130	3161
Fuhrberg . . . . .	42,98	181	384	619	634	1 253	267	21,3	1 533	131	3001
Gailhof . . . . .	4,34	53	108	175	161	336	63	18,8	380	132	3001
Grotenberg . . . . .	1,65	25	69	117	118	235	38	16,2	324	133	3161
Großburgwedel . . . . .	20,72	491	1 147	1 697	2 008	3 705	246	6,6	3 616	134	3006
Hänigsen . . . . .	27,00	602	1 480	2 165	2 245	4 410	397	9,0	4 163	135	3165
Haimar . . . . .	9,87	91	224	337	354	691	142	20,5	992	136	3161
Harber . . . . .	7,35	90	165	229	261	490	185	37,8	754	137	3161
Heeßel . . . . .	9,33	100	224	353	367	720	129	17,9	706	138	3161
Hellendorf . . . . .	6,59	133	274	401	440	841	108	12,8	983	139	3001

03 Niedersachsen  
3 RB Lüneburg  
31, 32

Gemeinde	Fläche	Be- wohnte Gebäude	Haus- halte	Wohnbevölkerung am						Stat. Kenn- ziffer der Ge- meinde	Post- leit- zahl
				6.6.1961					13.9.1950		
				männ- lich	weib- lich	ins- gesamt	dar. land- u. forst- wirtschaftliche Bevölkerung	ins- gesamt			
									qkm		
Höver .....	4,56	165	432	638	658	1 296	82	6,3	1 196	140	3001
Hülptingsen .....	5,16	53	113	154	195	349	96	27,5	475	141	3161
Ilten .....	11,28	320	801	1 779	1 811	3 590	153	4,3	3 410	142	3001*
Immensen .....	19,38	304	603	961	996	1 957	418	21,4	2 424	143	3161
Isernhagen, Farster Bauerschaft .....	6,76	123	268	388	433	821	129	15,7	945	144	3001
Isernhagen, Hohenhorster Bauerschaft .....	11,55	196	408	682	638	1 320	158	12,0	1 008	145	3001
Isernhagen, Kircher Bauerschaft .....	8,45	139	288	470	523	993	142	14,3	977	146	3001
Isernhagen, Niederhäge- ner Bauerschaft .....	9,62	628	1 101	1 479	1 822	3 301	128	3,9	2 076	147	3004
Katensen .....	6,26	94	206	335	334	669	148	22,1	757	148	3161
Kirchhorst .....	12,90	126	266	409	416	825	190	23,0	945	149	3001
Kleinburgwedel .....	18,62	204	439	667	691	1 358	202	14,9	1 252	150	3001
Klein Lobke .....	4,45	42	77	141	121	262	96	36,6	447	151	3161
Kolshorn .....	6,40	55	114	166	178	344	87	25,3	461	152	3161
Landwehr .....	0,16	4	5	12	8	20	8	40,0	24	153	3151
Lehrte, Stadt 1) .....	20,81	2 098	7 549	10 040	11 217	21 257	329	1,5	19 172	154	316
Meitze .....	12,59	84	166	253	270	523	114	21,8	691	155	3001
Mellendorf .....	10,90	421	930	1 304	1 451	2 755	164	6,0	2 340	156	3001
Negenborn .....	11,87	81	137	237	246	483	159	32,9	724	157	3001
Neuwarmbüchen .....	9,34	112	257	461	467	928	111	12,0	976	158	3001
Obershagen .....	7,12	116	250	420	414	834	102	12,2	983	159	3161
Oegenbostel .....	10,73	54	104	196	193	389	127	32,6	512	160	3001
Oelerse .....	6,45	73	155	227	231	458	100	21,8	628	161	3161
Oldhorst .....	4,47	13	28	51	60	111	38	34,2	163	162	3006
Otze .....	21,69	317	605	917	988	1 905	209	11,0	1 899	163	3161
Ramlingen-Ehlershausen	16,87	264	502	778	849	1 627	165	10,1	1 410	164	3161
Resse .....	6,03	83	142	220	230	450	75	16,7	379	165	3001
Rethmar .....	10,02	178	443	663	724	1 387	285	20,5	1 663	166	3161
Röddensen .....	4,81	48	120	168	186	354	71	20,1	485	167	3161
Röhrse .....	4,27	41	76	120	128	248	91	36,7	407	168	3161
Scherenbostel .....	15,11	103	193	319	325	644	161	25,0	587	169	3001
Schillerslage .....	11,83	96	193	308	320	628	159	25,3	790	170	3161
Schwüblingsen .....	17,58	99	211	363	346	709	229	32,3	983	171	3161
Sehnde .....	11,20	685	1 784	2 748	2 753	5 501	146	2,7	4 919	172	3163
Sievershausen .....	6,53	277	543	763	852	1 615	224	13,9	1 771	173	3166
Sorgensen .....	3,66	61	172	279	263	542	60	11,1	387	174	3161
Steinwedel .....	13,45	197	380	589	624	1 213	199	16,4	1 526	175	3161
Thönse .....	14,21	107	228	311	315	626	134	21,4	747	176	3001
Uetze .....	43,16	730	1 681	2 496	2 694	5 190	712	13,7	5 572	177	3162*
Weferlingsen .....	5,99	39	69	106	113	219	56	25,6	261	178	3161
Wennebostel .....	6,63	113	227	340	376	716	94	13,1	826	179	3002
Wettmar .....	31,22	253	484	702	798	1 500	261	17,4	1 581	180	3001*
Zusammen ...	824,88	15 650	37 839	55 315	59 747	115 062	11 322	9,8	114 934		

32 Landkreis Celle

Sitz der Kreisverwaltung: Celle, Stadt

AG: Bergen f. d. Gem. 118, 119, 120, 122, 123, 124, 126, 133, 134, 138, 145, 150, 168, 171, 173, 176, 178, 184, 189, 195, 197 u. gemfr. Bezirk 511 u. 512, Celle f. übr. Gem.; LG: Lüneburg; OLG, ArG: Celle; SG: Lüneburg; VG: Braunschweig; AA, FA: Celle; OFD: Hannover; ZA: Celle; HZA: Lüneburg; HK: Lüneburg-Stade; LuHK: f. d. RB Lüneburg; OPD: Hannover; StA: Beedenbostel f. d. Gem. 112, 115, 121, 130, 140, 151, 157, 161, Bergen f. d. Gem. 120 122, 123, 124, 134, 145, 171, 173, 195 u. d. gemfr. Bezirk 512, Bröckel f. d. Gem. 129, 201, Celle f. d. Gem. 113, 114, 131, 162, Eldingen f. d. Gem. 117, 135, 208, 154, 164, 167, 205, Eschede f. d. Gem. 132, 136, 137, 144, 148, 160, 165, 180, 182, 186, 199, Garßen f. d. Gem. 127, 139, Groß Hehlen f. d. Gem. 128, 142, 156, 183, Hermannsburg f. d. Gem. 118, 119, 126, 150, 176, 197, Hohne f. d. Gem. 207, 149, 152, 179, 185, 191, Langlingen f. d. Gem. 153, 163, 170, Mäden f. d. Gem. 168, 178, 184, Sülze f. d. Gem. 133, 138, 189, Westercelle f. d. Gem. 111, 143, 198, Wienhausen f. d. Gem. 125, 141, 159, 172, 174, 177, 181, 202, Wietze f. d. Gem. 155, 158, 200, 203, Winsen (Aller) f. d. Gem. 116, 147, 166, 175, 187, 188, 190, 194, 204, 206 u. Teil d. gemfr. Bezirks Osterheide, Ldkr. Fallingbostel, übr. Gem. u. d. gemfr. Bezirk 511 bilden jeweils einen eigenen Standesamtsbezirk; OKI: A f. d. gemfr. Bezirke 511, 512 u. Anlagen d. Bundeswehr i. d. Gem. 146, B f. übr. Gem. u. übr. Teile d. Gem. 146; BWK: 38.

Adelheidsdorf .....	5,49	89	169	243	266	509	98	19,3	539	111	3101
Ahnsbeck .....	20,70	171	291	495	503	998	312	31,3	1 249	112	3101

1) Selbständige Stadt im Sinne der Niedersächsischen Gemeindeordnung.

Gemeinde	Fläche	Be- wohnte Gebäude	Haus- halte	Wohnbevölkerung am					Stat. Kenn- ziffer der Ge- meinde	Post- leit- zahl	
				6.6.1961				13.9.1950			
				männ- lich	weib- lich	ins- gesamt	dar. land- u. forst- wirtschaftliche Bevölkerung	ins- gesamt			
	qkm	Anzahl			%	Anzahl					
Altencelle . . . . .	21,24	250	480	711	941	1 652	223	13,5	1 620	113	3101
Altenhagen . . . . .	9,13	107	213	278	332	610	125	20,5	671	114	3101
Alvern . . . . .	4,27	16	30	54	55	109	64	58,7	133	115	3101
Bannetze . . . . .	18,01	44	54	112	117	229	84	36,7	330	116	3101
Bargfeld . . . . .	7,64	39	65	127	119	246	110	44,7	347	117	3101
Baven . . . . .	7,87	128	231	372	429	801	209	26,1	867	118	3101
Beckedorf . . . . .	10,35	101	168	327	309	636	240	37,7	834	119	3101
Becklingen . . . . .	8,15	59	71	153	152	305	175	57,4	398	120	3041
Beedenbostel . . . . .	12,56	154	282	415	485	900	210	23,3	1 152	121	3101
Belsen . . . . .	7,20	19	40	81	85	166	58	34,9	216	122	3103
Bergen, Stadt . . . . .	11,27	770	1 818	2 462	2 829	5 291	384	7,3	4 778	123	3103
Bleckmar . . . . .	6,94	84	159	287	301	588	206	35,0	804	124	3041
Bockelskamp . . . . .	8,33	76	131	229	237	466	151	32,4	599	125	3101
Bonstorf . . . . .	23,92	99	154	459	442	901	362	40,2	959	126	3102
Bostel . . . . .	7,55	38	72	133	137	270	56	20,7	267	127	3101
Boye . . . . .	9,34	60	101	145	166	311	62	19,9	319	128	3101
Bröckel . . . . .	16,12	220	408	659	673	1 332	407	30,6	1 753	129	3101
Bunkenburg . . . . .	4,35	40	54	104	105	209	110	52,6	288	130	3101
Burg . . . . .	4,17	45	88	131	145	276	54	19,6	219	131	3101
Dalle . . . . .	32,77	37	69	119	111	230	93	40,4	291	132	3106
Diesten . . . . .	11,61	65	106	197	219	416	155	37,3	613	133	3101
Dohnsen . . . . .	13,18	97	139	307	292	599	302	50,4	874	134	3101
Eldingen . . . . .	9,22	149	268	363	460	823	187	22,7	1 082	135	3101
Endeholz . . . . .	15,50	34	52	106	91	197	114	57,9	323	136	3101
Eschede . . . . .	24,68	588	1 210	1 743	1 843	3 586	328	9,1	4 083	137	3106
Eversen . . . . .	33,25	179	292	499	555	1 054	328	31,1	1 358	138	3101
Garßen . . . . .	23,47	249	465	763	817	1 580	188	11,9	1 454	139	3101
Gockenholz . . . . .	9,69	49	87	154	154	308	130	42,2	396	140	3101
Grebshorn . . . . .	7,14	34	53	106	121	227	121	53,3	264	208	3101
Groß Eicklingen . . . . .	6,40	91	156	274	270	544	120	22,1	720	141	3101
Groß Hehlen . . . . .	16,09	245	488	682	794	1 476	120	8,1	1 207	142	3101
Großmoor . . . . .	11,90	127	201	382	357	739	223	30,2	666	143	3101
Habighorst . . . . .	16,17	137	276	452	464	916	207	22,6	882	144	3101
Hagen . . . . .	5,70	34	55	115	121	236	121	51,3	395	145	3041
Hahnenhorn . . . . .	6,43	38	50	103	116	219	132	60,3	291	207	3101
Hambühren . . . . .	21,76	295	805	1 232	1 265	2 497	168	6,7	1 755	146	3101
Hassel . . . . .	14,41	36	60	124	122	246	55	22,4	308	147	3101
Heese . . . . .	5,39	15	20	41	40	81	48	59,3	132	148	3101
Helmerkamp . . . . .	8,39	46	76	138	143	281	118	42,0	314	149	3101
Hermannsburg . . . . .	12,63	692	1 474	2 161	2 600	4 761	270	5,7	4 834	150	3102
Höfer . . . . .	21,78	141	303	490	539	1 029	191	18,6	1 043	151	3101
Hohne . . . . .	17,88	199	331	606	607	1 213	318	26,2	1 119	152	3101
Hohnebostel . . . . .	5,95	63	93	156	165	321	137	42,7	550	153	3101
Hohnhorst . . . . .	7,90	51	85	158	146	304	115	37,8	470	154	3101
Hornbostel . . . . .	11,87	117	306	461	485	946	54	5,7	1 134	155	3101
Hustedt . . . . .	14,03	81	169	254	310	564	120	21,3	712	156	3101
Jarnsen . . . . .	4,96	21	28	57	59	116	73	62,9	171	157	3101
Jeversen . . . . .	16,61	67	110	177	184	361	83	23,0	489	158	3101
Klein Eicklingen . . . . .	6,49	132	274	436	486	922	166	18,0	1 045	159	3101
Kragen . . . . .	5,15	10	18	41	27	68	43	63,2	100	160	3101
Lachendorf . . . . .	19,27	353	640	948	1 021	1 969	197	10,0	1 910	161	3101
Lachtehausen . . . . .	8,04	81	146	196	216	412	38	9,2	301	162	31
Langlingen . . . . .	14,91	191	316	589	641	1 230	328	26,7	1 666	163	3101
Luttern . . . . .	6,26	14	17	40	45	85	68	80,0	140	164	3101
Marwede . . . . .	17,57	34	50	69	88	157	82	52,2	240	165	3101
Meißendorf . . . . .	33,81	170	262	500	492	992	288	29,0	1 037	166	3101
Metzingen . . . . .	6,12	40	65	121	116	237	123	51,9	314	167	3101
Müden (Örtze) . . . . .	29,08	248	523	757	865	1 622	187	11,5	1 787	168	3101
Nienhagen . . . . .	17,04	433	773	1 243	1 315	2 558	164	6,4	1 944	169	3101
Nienhof . . . . .	9,08	64	99	190	166	356	145	40,7	489	170	3101
Nindorf . . . . .	12,87	50	71	161	160	321	167	52,0	578	171	3041
Nordburg . . . . .	5,55	30	39	76	79	155	81	52,3	239	172	3101
Offen . . . . .	19,89	140	203	378	403	781	282	36,1	909	173	3101

03 Niedersachsen  
3 RB Lüneburg  
32, 33

Gemeinde	Fläche	Be- wohnte Gebäude	Haus- halte	Wohnbevölkerung am						Stat. Kenn- ziffer der Ge- meinde	Post- leit- zahl
				6.6.1961					13.9.1950		
				männ- lich	weib- lich	ins- gesamt	dar. land- u. forst- wirtschaftliche Bevölkerung	ins- gesamt			
	qkm	Anzahl				%	Anzahl				
Offensen . . . . .	7,41	53	82	170	166	336	148	44,0	535	174	3101
Oldau . . . . .	34,78	263	651	954	1 043	1 997	141	7,1	2 291	175	3101
Oldendorf . . . . .	17,41	101	169	291	295	586	199	34,0	972	176	3101
Oppershausen . . . . .	11,66	88	144	245	287	532	187	35,2	649	177	3101
Poitzten . . . . .	24,72	49	91	168	170	338	130	38,5	448	178	3101
Pollhöfen . . . . .	10,89	22	30	76	68	144	99	68,8	228	179	3101
Rebberlah . . . . .	19,92	20	32	58	66	124	83	66,9	210	180	3106
Sandlingen . . . . .	9,83	52	91	153	164	317	93	29,3	452	181	3101
Scharnhorst . . . . .	13,62	48	81	129	142	271	153	56,5	438	182	3101
Scheuen . . . . .	11,50	110	335	510	516	1 026	73	7,1	1 181	183	3101
Schmarbeck . . . . .	33,24	38	116	187	181	368	112	30,4	503	184	3105
Spechtshorn . . . . .	9,99	59	88	197	162	359	137	38,2	231	185	3101
Starkshorn . . . . .	10,27	7	10	15	20	35	26	74,3	57	186	3106
Stedden . . . . .	12,71	31	49	73	97	170	66	38,8	235	187	3101
Südwinzen . . . . .	9,88	130	258	382	422	804	59	7,3	808	188	3101
Sülze . . . . .	9,79	226	357	671	656	1 327	238	17,9	1 391	189	3101
Thören . . . . .	11,51	50	88	146	165	311	89	28,6	448	190	3101
Ummern . . . . .	29,42	129	213	426	380	806	302	37,5	967	191	3101
Unterlüß . . . . .	63,20	626	1 387	2 022	2 178	4 200	142	3,4	4 131	192	3104
Walle . . . . .	16,60	70	106	197	189	386	113	29,3	459	194	3101
Wardböhmen . . . . .	9,26	81	144	262	252	514	193	37,5	715	195	3041
Wathlingen . . . . .	17,60	618	1 308	2 000	2 148	4 148	301	7,3	4 036	196	3101
Weesen . . . . .	62,76	104	173	316	303	619	217	35,1	814	197	3102
Westercele . . . . .	23,89	674	1 397	1 876	2 119	3 995	228	5,7	2 937	198	31
Weyhausen . . . . .	14,69	14	29	41	47	88	42	47,7	141	199	3101
Wieckenberg . . . . .	13,31	100	170	276	263	539	116	21,5	556	200	3101
Wiedenrode . . . . .	3,38	23	32	66	72	138	82	59,4	175	201	3101
Wienhausen . . . . .	7,31	171	356	474	565	1 039	123	11,8	1 216	202	3101
Wietze . . . . .	20,69	627	1 408	2 049	2 164	4 213	279	6,6	4 570	203	3101
Winsen (Aller) . . . . .	26,75	605	1 065	1 566	1 741	3 307	313	9,5	3 570	204	3101
Wohlenrode . . . . .	7,02	34	55	108	116	224	88	39,3	272	205	3101
Wolthausen . . . . .	26,50	80	109	210	214	424	154	36,3	559	206	3101
Gemeindefreie Gebiete											
Faßberg, gemeindefreier Bezirk . . . . .	15,34	643	1 075	2 322	1 722	4 044	19	0,5	3 517	511	3105
Lohheide, gemeindefrei- er Bezirk . . . . .	91,31	223	455	823	737	1 560	238	15,3	2 983	512	3103*
Zusammen . . . . .	1 550,68	14 745	28 556	45 601	48 228	93 829	15 661	16,7	101 666		

33 Landkreis Fallingbostal

Sitz der Kreisverwaltung: Fallingbostal, Stadt

AG: Ahlden f. d. Gem. 111, 114, 117, 119, 123 bis 126, 130 bis 133, 135, 137, 138, 139, 141, 142, 144, 145, 148, 149, 156, 158, 161, 162, 164, 165, 167, 170, 173, 174, 181, Walsrode f. übr. Gem. u. gemfr. Bezirk 511; LG: Verden; OLG: Celle; ArG: Verden; SG: Lüneburg; VG: Braunschweig; AA: Celle; FA: Soltau; OFD: Hannover; ZA: Celle; HZA: Lüneburg; HK: Lüneburg-Stade; LuHK: f. d. RB Lüneburg; OPD: Bremen f. d. Gem. 123, 135, 141, 144, 149, 154, 158, 167, 172, 173, 181, f. d. Gemeindeteile Kronsnest u. Owe i. d. Gem. 143 u. f. d. Gemeindeteile Rethemer Fähre i. d. Gem. 156, Hannover f. übr. Gem. u. f. übr. Teile d. Gem. 143 u. 156; StA: Ahlden f. d. Gem. 111, 126, 138, Bierde f. d. Gem. 117, 119, Bomlitz f. d. Gem. 120, 176, Dorfmark f. d. Gem. 127, 153, 163, 168, 182 u. Teil d. gemfr. Bezirkes 511, Düşhorn f. d. Gem. 116, 118, 128, 159 u. Teil d. gemfr. Bezirkes 511, Eickeloh f. d. Gem. 130, 142, Eilte f. d. Gem. 123, 131, 135, Fallingbostal f. d. Gem. 121, 134, 160, 178 u. Teil d. gemfr. Bezirkes 511, Gilten f. d. Gem. 137, 164, 165, Groß Häuslingen f. d. Gem. 141, 158, Kirchboitzen f. d. Gem. 113, 140, 143, 146, 155, 157, 166, 175, 177, Kirchwahlingen f. d. Gem. 114, 156, Rethem (Aller) f. d. Gem. 144, 167, 173, 181, Schwarmstedt f. d. Gem. 124, 125, 132, 133, 139, 148, 161, 162, 170, Stellichte f. d. Gem. 154, 172, Walsrode f. d. Gem. 112, 115, 122, 129, 136, 147, 150, 151, 152, 169, 171, 179, Westenholz f. d. Gem. 180 u. Teil d. gemfr. Bezirkes 511, Winsen (Aller), Ldkr. Celle f. Teil d. gemfr. Bezirkes 511, übr. Gem. bilden jeweils einen eigenen Standesamtsbezirk; OKI: A f. d. Gem. 134, 179, f. d. Anlagen d. Bundeswehr i. d. Gem. 116, 128, f. d. gemfr. Bezirk 511, B f. übr. Gem. u. übr. Teile d. Gem. 116 u. 128; BWK: 37.

Ahlden, Flecken .....	13,62	186	345	475	561	1 036	125	12,1	1 470	111	3031
Ahrsen .....	11,34	32	49	85	96	181	111	61,3	332	112	3031
Altenboitzen .....	8,35	52	72	148	157	305	177	58,0	469	113	3031
Altenwahlingen .....	6,36	39	53	101	103	204	73	35,8	224	114	3031
Benefeld .....	2,57	410	836	1 306	1 411	2 717	41	1,5	2 633	115	3034
Benzen .....	8,14	35	57	110	102	212	111	52,4	318	116	3031
Bierde .....	18,42	76	112	197	185	382	151	39,5	593	117	3031
Bockhorn .....	8,35	39	59	112	107	219	80	36,5	306	118	3031

Gemeinde	Fläche	Be- wohnte Gebäude	Haus- halte	Wohnbevölkerung am					Stat. Kenn- ziffer der Ge- meinde	Post- leit- zahl
				6.6.1961				13.9.1950		
				männ- lich	weib- lich	ins- gesamt	dar. land- u. forst- wirtschaftliche Bevölkerung	ins- gesamt		
	qkm			Anzahl				%	Anzahl	
Böhme .....	8,18	50	82	129	140	269	129	48,0	441	119 3031
Bomlitz .....	8,29	274	704	1 026	1 054	2 080	48	2,3	1 825	120 3036
Bommelsen .....	9,53	42	57	113	117	230	127	55,2	323	121 3031
Borg .....	7,91	80	140	224	249	473	108	22,8	551	122 3031
Bosse .....	11,40	47	73	105	136	241	109	45,2	423	123 3091
Bothmer .....	7,35	109	186	288	303	591	109	18,4	678	124 3031
Buchholz (Aller) .....	14,06	120	222	354	381	735	181	24,6	866	125 3031
Büchten .....	8,50	55	103	152	165	317	82	25,9	494	126 3031
Dorfmark .....	14,86	502	1 082	1 454	1 606	3 060	311	10,2	3 643	127 3044
Düshorn .....	25,48	285	507	834	841	1 675	338	20,2	2 066	128 3031
Ebbingcn .....	6,70	31	46	103	97	200	107	53,5	279	129 3031
Eickeloh .....	13,16	128	222	323	335	658	139	21,1	926	130 3031
Eilte .....	12,23	99	174	251	272	523	170	32,5	742	131 3031
Engelhausen .....	11,68	23	39	72	70	142	49	34,5	156	132 3031
Essel .....	22,42	108	188	288	303	591	180	30,5	796	133 3031
Fallingbostel, Stadt .....	14,16	816	1 959	2 421	2 838	5 259	243	4,6	4 707	134 3032
Frankenfeld .....	8,48	41	50	103	122	225	128	56,9	347	135 3091
Fulde .....	14,26	61	80	186	175	361	247	68,4	501	136 3031
Giltcn .....	8,66	83	148	229	264	493	147	29,8	725	137 3031
Grethem .....	7,83	73	153	222	241	463	104	22,5	624	138 3031
Grindau .....	9,97	43	75	133	141	274	99	36,1	359	139 3031
Groß Eilstorf .....	13,32	72	93	181	186	367	205	55,9	509	140 3031
Groß Häuslingen .....	8,97	139	283	377	426	803	153	19,1	1 151	141 3091
Hadcmstorf .....	9,21	82	158	237	245	482	83	17,2	552	142 3031
Hamwiede .....	11,00	40	55	117	123	240	134	55,8	309	143 3031*
Hedern .....	4,40	25	48	80	87	167	75	44,9	247	144 3091
Hodcnhagen .....	20,01	259	512	742	851	1 593	248	15,6	1 746	145 3035
Hollige .....	9,60	39	69	130	117	247	88	35,6	393	146 3031
Honerdingen .....	8,54	97	194	295	332	627	117	18,7	704	147 303
Hope .....	6,49	26	70	105	121	226	32	14,2	323	148 3031
Hülsen .....	15,93	166	367	584	623	1 207	172	14,3	1 919	149 3091
Hünzingen .....	6,70	95	132	232	246	478	159	33,3	491	150 3031
Idsingen .....	9,72	34	56	110	127	237	153	64,6	314	151 3031
Jarlingen .....	6,66	36	55	95	91	186	91	48,9	223	152 3031
Jettebruch .....	8,86	33	61	109	101	210	101	48,1	356	153 3041
Kettenburg .....	12,55	58	81	175	175	350	217	62,0	515	154 2131
Kirchboitzen .....	8,64	116	185	337	324	661	183	27,7	685	155 3031
Kirchwahlingen .....	4,02	15	23	38	43	81	38	46,9	128	156 3031*
Klein Eilstorf .....	5,76	34	47	104	100	204	131	64,2	277	157 3031
Klein Häuslingen .....	4,59	17	37	49	53	102	51	50,0	229	158 3091
Krelingen .....	22,36	100	146	260	271	531	197	37,1	691	159 3031
Kroge .....	8,38	47	71	152	132	284	102	35,9	412	160 3031
Lindwedcl .....	10,07	84	215	350	352	702	87	12,4	641	161 3031
Marklendorf .....	12,91	64	102	178	183	361	109	30,2	494	162 3031
Mengebostel .....	6,42	50	86	149	182	331	146	44,1	485	163 3041
Nienhagen .....	9,57	59	78	133	147	280	162	57,9	442	164 3031
Norddrcbber .....	5,67	53	86	158	166	324	98	30,2	485	165 3031
Nordkampen .....	13,72	84	121	228	239	467	237	50,7	677	166 3031
Rethem (Aller), Stadt .....	20,43	376	662	942	1 057	1 999	322	16,1	2 255	167 3091
Riepe .....	10,56	24	34	86	73	159	125	78,6	304	168 3041
Schneeheide .....	4,92	71	100	195	189	384	176	45,8	482	169 3031
Schwarmstedt .....	12,60	432	957	1 598	1 500	3 098	149	4,8	2 999	170 3033
Sieverdingen .....	5,75	30	41	81	91	172	99	57,6	250	171 3031
Stellichte .....	18,27	96	154	278	291	569	188	33,0	709	172 2131
Stöcken .....	9,01	58	73	149	162	311	192	61,7	498	173 3091
Suderbruch .....	9,46	68	90	147	166	313	149	47,6	465	174 3031
Südkampen .....	10,29	68	100	182	206	388	183	47,2	521	175 3031
Uetzingen .....	9,69	133	278	406	441	847	67	7,9	819	176 3031
Vethem .....	11,10	65	99	173	191	364	220	60,4	507	177 3031
Vierde .....	7,57	45	75	137	143	280	106	37,9	343	178 3031
Walsrode, Stadt .....	19,11	1 967	4 687	5 949	7 047	12 996	273	2,1	13 603	179 303
Westenholz .....	19,70	57	72	138	139	277	151	54,5	461	180 3031
Wohlendorf .....	4,26	28	40	67	72	139	82	59,0	252	181 3091



Gemeinde	Fläche	Be- wohnte Gebäude	Haus- halte	Wohnbevölkerung am						Stat. Kenn- ziffer der Ge- meinde	Post- leit- zahl
				6.6.1961					13.9.1950		
				männ- lich	weib- lich	ins- gesamt	dar. land- u. forst- wirtschaftliche Bevölkerung	ins- gesamt			
	qkm	Anzahl				%	Anzahl				
Woltem . . . . .	19,44	65	98	209	201	410	220	53,7	593	182	3041
Gemeindefreie Gebiete Osterheide, gemeinde- freier Bezirk . . . . .	179,42	317	650	1 242	1 107	2 349	447	19,0	4 206	511	3031*
<b>Zusammen . . .</b>	<b>957,93</b>	<b>9 763</b>	<b>19 514</b>	<b>29 228</b>	<b>31 691</b>	<b>60 919</b>	<b>10 742</b>	<b>17,6</b>	<b>72 482</b>		

34 Landkreis Gifhorn

Sitz der Kreisverwaltung: Gifhorn, Stadt

AG: Fallersleben f. d. Gem. 113, 118, 122, 123, 125, 132, 144, 152, 163, 167, 168, 169, 174, 179, 191, 193, 196, 200, 206, 209, 213, 214, 225, 226, 230, 249, Gifhorn f. d. Gem. 111, 112, 114, 115, 116, 121, 124, 129, 135, 137, 138, 141, 142, 143, 146, 149, 150, 153, 154, 156, 158, 159, 162, 166, 170, 171, 172, 173, 175, 178, 181, 183, 189, 190, 192, 194, 195, 198, 201, 208, 210, 211, 212, 218, 223, 228, 232, 233, 234, 236, 238, 239, 241, 242, 244, 245, 246, 248, 251, 252, Hankensbüttel f. übr. Gem.; LG: Hildesheim u. Lüneburg; OLG: Celle; ArG: Braunschweig f. d. Gem. 113, 118, 122, 125, 144, 152, 167, 168, 169, 179, 191, 193, 196, 206, 209, 213, 214, 225, 230, 249, Celle f. übr. Gem.; SG: Lüneburg; VG: Braunschweig; AA: Helmstedt; FA: Gifhorn; OFF: Hannover; ZA: Helmstedt f. d. Gem. 113, 118, 125, 179, 193, 196, 206, 209, 213, 230, Peine f. d. Gem. 112, 114, 129, 137, 141, 142, 146, 150, 153, 162, 166, 170, 171, 178, 181, 183, 190, 192, 194, 201, 208, 210, 212, 218, 232, 233, 234, 238, 251, 252, Wolfsburg f. d. Gem. 111, 115, 116, 121 bis 124, 132, 135, 138, 143, 144, 149, 152, 154, 156, 158, 159, 163, 167, 168, 169, 172 bis 175, 189, 191, 195, 198, 200, 211, 214, 223, 225, 226, 228, 236, 239, 241, 242, 245, 248, 249, Celle f. übr. Gem.; HZA: Braunschweig u. Lüneburg; HK: Lüneburg-Stade; LuHK: f. d. RB Lüneburg; OPD: Braunschweig f. d. Gem. 113, 118, 122, 124, 125, 136, 162, 166, 168, 176, 178, 179, 181, 193, 196, 206, 209, 213, 230, 238, Gemeindeteil Warxbüttel i. d. Gem. 112 u. Gemeindeteil Ersehof i. d. Gem. 141, Hannover f. übr. Gem. u. übr. Teile d. Gem. 112 u. 141; StA: Adenbüttel f. d. Gem. 112, 141, 208 212, Brome f. d. Gem. 119, 126, 134, 136, 176, 229, 231, 253, 259, Ehmen f. d. Gem. 116, 143, 144, 225, Ehra-Lessien f. d. Gem. 130, 145, Essenrode f. d. Gem. 115, 149, 158, 173, 248, Fallersleben f. d. Gem. 152, 214, Gamsen f. d. Gem. 154, 175, 236, 251, Gifhorn f. d. Gem. 156, 194, Groß Oesingen f. d. Gem. 161, 187, 257, Groß Schwülper f. d. Gem. 146, 162, 166, 178, 181, 238, Hankensbüttel f. d. Gem. 117, 120, 133, 140, 147, 165, 182, 184, 197, 207, 217, 220, 240, 243, 247, 250, Hattorf f. d. Gem. 122, 167, 169, 191, Isenbüttel f. d. Gem. 121, 135, 172, 239, Jembke f. d. Gem. 123, 132, 163, 174, Knesebeck f. d. Gem. 151, 180, 216, 235, Leiferde f. d. Gem. 137, 150, 183, 232, 233, Meine f. d. Gem. 111, 124, 159, 189, 198, 234, 241, 242, Müden (Aller) f. d. Gem. 142, 153, 192, Neindorf f. d. Gem. 113, 118, 125, 179, 193, 196, 206, 209, 213, 230, Neudorf-Platendorf f. d. Gem. 195, 228, Päse f. d. Gem. 114, 129, 171, 201, 218, Rötgesbüttel f. d. Gem. 210, 211, 252, Sprakenschl f. d. Gem. 128, 131, 260, 188, 219, Steinhorst f. d. Gem. 186, 205, 221, Wahrenholz f. d. Gem. 127, 237, 246, Westerbeck f. d. Gem. 138, 223, 245, Weyhausen f. d. Gem. 200, 226, 249, Wittingen f. d. Gem. 139, 148, 155, 157, 164, 177, 185, 203, 222, 224, 254, 255, 256, Zasenbeck f. d. Gem. 199, 202, 204, 215, 227, 258, übr. Gem. bilden jeweils einen eigenen Standesamtsbezirk; OKI: A f. d. Gem. 152, 156, 254, Anlagen d. Bundeswehr i. d. Gem. 140, 244 u. Flugsicherungsanlage i. d. Gem. 168, B f. übr. Gem. u. übr. Teile d. Gem. 140, 168 u. 244; BWK: 54 f. d. Gem. 111, 112, 113, 115, 116, 118, 121, 122, 124, 125, 135, 137, 141, 143, 144, 146, 149, 152, 156, 158, 159, 162, 166 bis 173, 178, 179, 181, 183, 189, 190, 191, 193, 196, 198, 206, 208, 209 bis 214, 218, 225, 230, 232, 233, 234, 238, 239, 241, 242, 248, 252, 39 f. übr. Gem.

Abbesbüttel .....	3,05	86	150	252	249	501	112	22,4	580	111	3171
Adenbüttel .....	9,08	121	203	332	360	692	215	31,1	879	112	3171*
Ahmstorf .....	5,00	37	71	107	119	226	91	40,3	314	113	3331
Ahnsen .....	7,11	115	215	329	368	697	148	21,2	894	114	3171
Allenbüttel .....	3,30	40	55	115	113	228	96	42,1	314	115	3171
Allerbüttel .....	3,46	65	117	217	198	415	75	18,1	489	116	3171
Allersehl .....	8,82	29	39	81	79	160	79	49,4	292	117	3121
Almke .....	7,71	72	107	183	174	357	125	35,0	547	118	3331
Altendorf .....	5,07	46	63	104	135	239	107	44,8	359	119	3121
Alt Isenhagen .....	2,43	19	31	61	57	118	64	54,2	206	120	3122
Ausbüttel .....	3,09	45	81	131	150	281	35	12,5	201	121	3171
Barnstorf .....	9,53	93	171	265	299	564	102	18,1	394	122	3181
Barwedel .....	19,77	132	207	361	368	729	177	24,3	666	123	3181
Bechtsbüttel .....	3,44	66	141	225	218	443	63	14,2	462	124	3301*
Beienrode .....	2,84	65	194	272	329	601	61	10,1	722	125	3331
Benitz .....	3,70	21	35	58	74	132	63	47,7	205	126	3121
Betzhorn .....	18,64	87	124	234	271	505	252	49,9	633	127	3121
Blickwedel .....	11,10	17	33	48	53	101	66	65,3	171	128	3101
Böckelse .....	4,80	36	57	87	96	183	73	39,9	303	129	3171
Boitzenhagen .....	17,18	43	60	124	135	259	123	47,5	337	130	3121
Bokel .....	23,73	71	105	196	201	397	243	61,2	462	131	3121
Bokensdorf .....	14,46	65	104	189	188	377	116	30,8	401	132	3171
Bottendorf .....	4,18	18	20	38	39	77	48	62,3	131	133	3121
Brome .....	9,76	292	539	823	935	1 758	177	10,1	1 892	134	3121
Calberlah .....	13,57	260	520	792	821	1 613	106	6,6	1 049	135	3171
Croya .....	6,91	50	79	140	134	274	112	40,9	421	136	3181
Dalldorf .....	4,99	35	59	106	101	207	90	43,5	297	137	3175
Dannenbüttel .....	16,29	139	251	460	449	909	198	21,8	893	138	3171
Darrigsdorf .....	5,83	48	65	123	137	260	147	56,5	417	139	3121
Dedelstorf .....	7,19	24	38	195	65	260	58	22,3	1 011	140	3121
Didderse .....	8,31	141	223	387	371	758	214	28,2	982	141	3171*

Gemeinde	Fläche	Be- wohnte Gebäude	Haus- halte	Wohnbevölkerung am						Stat. Kenn- ziffer der Ge- meinde	Post- leit- zahl
				6.6.1961					13.9.1950		
				männ- lich	weib- lich	ins- gesamt	dar. land- u. forst- wirtschaftliche Bevölkerung	ins- gesamt			
				qkm	Anzahl				%		
Dieckhorst .....	12,23	127	196	354	382	736	239	32,5	851	142	3173
Edesbüttel .....	2,00	22	37	66	71	137	46	33,6	183	143	3171
Ehmen .....	12,83	376	850	1 295	1 316	2 611	209	8,0	2 333	144	3184
Ehra- Lessien .....	56,03	174	282	515	504	1 019	316	31,0	1 333	145	3181*
Eickhorst .....	3,64	32	73	117	122	239	104	43,5	261	146	3171
Emmen .....	16,09	87	130	244	280	524	209	39,9	663	147	3121
Erpsen .....	7,08	39	63	132	138	270	158	58,5	391	148	3121
Essenrode .....	10,07	130	237	445	461	906	205	22,6	967	149	3171
Ettenbüttel .....	19,97	97	145	252	265	517	156	30,2	582	150	3171
Eutzen .....	5,55	26	27	72	63	135	107	79,3	243	151	3121
Fallersleben, Stadt .....	21,30	926	2 354	3 398	3 551	6 949	134	1,9	5 030	152	3183
Flettmar .....	9,99	105	165	279	316	595	184	30,9	753	153	3171
Gamsen .....	21,21	308	616	933	996	1 929	243	12,6	1 771	154	3171
Gannerwinkel .....	5,45	25	34	65	66	131	93	71,0	225	155	3121
Gifhorn, Stadt .....	33,70	2 436	6 077	8 518	9 159	17 677	400	2,3	10 283	156	317
Glüsing .....	6,73	40	65	126	112	238	144	60,5	382	157	3121
Grassel .....	7,14	90	165	250	281	531	169	31,8	680	158	3171
Gravenhorst .....	3,36	27	40	79	76	155	62	40,0	213	159	3171
Groß Oesingen .....	35,00	194	314	595	592	1 187	419	35,3	1 349	161	3121*
Groß Schwülper .....	7,43	196	365	545	606	1 151	206	17,9	1 102	162	3301
Grußendorf .....	10,29	155	237	406	457	863	198	22,9	726	163	3171
Hagen bei Knesebeck ..	10,44	43	59	122	123	245	150	61,2	361	164	3121
Hagen bei Sprakensehl ..	13,67	27	43	80	68	148	66	44,6	185	260	3101
Hankensbüttel .....	16,20	538	1 161	1 570	1 907	3 477	299	8,6	3 459	165	3122
Harxbüttel .....	1,90	42	73	109	125	234	41	17,5	218	166	3301
Hattorf .....	11,70	152	276	436	449	885	191	21,6	949	167	3181
Hehlingen .....	13,07	175	320	506	506	1 012	190	18,8	1 003	168	3181
Heiligendorf .....	13,33	190	364	618	624	1 242	195	15,7	1 196	169	3181
Hillerse .....	18,17	219	375	632	656	1 288	329	25,5	1 551	170	3171
Höfen .....	5,85	30	46	82	92	174	87	50,0	313	171	3171
Isenbüttel .....	21,22	404	774	1 309	1 376	2 685	329	12,3	1 959	172	3172
Jelpke .....	2,04	11	18	39	31	70	27	38,6	110	173	3171
Jembke .....	14,49	160	263	481	460	941	236	25,1	960	174	3181
Kästorf .....	14,19	153	249	967	450	1 417	248	17,5	1 249	175	3171
Kaiserwinkel .....	9,53	18	34	78	54	132	65	49,2	138	176	3181
Kakerbeck .....	3,43	26	29	59	59	118	80	67,8	213	177	3121
Klein Schwülper .....	4,23	110	201	305	341	646	182	28,2	707	178	3301
Klein Steimke .....	3,06	36	63	108	99	207	77	37,2	285	179	3331
Knesebeck .....	35,94	407	753	1 195	1 313	2 508	453	18,1	2 815	180	3124
Lagesbüttel .....	5,41	83	140	238	229	467	114	24,4	478	181	3301
Langwedel .....	14,36	33	40	101	82	183	116	63,4	278	182	3121
Leiferde .....	23,29	364	559	921	971	1 892	323	17,1	1 626	183	3175
Lingwedel .....	8,79	23	31	86	69	155	101	65,2	199	184	3121
Lüben .....	8,37	23	34	82	88	170	99	58,2	237	185	3121
Lüsche .....	14,80	30	58	91	100	191	90	47,1	262	186	3101
Mahrenholz .....	7,92	23	38	84	84	168	63	37,5	198	187	3121
Masel .....	7,99	26	35	72	83	155	91	58,7	259	188	3101
Meine .....	10,28	236	523	754	823	1 577	195	12,4	1 712	189	3174
Meinersen .....	16,05	272	494	784	831	1 615	285	17,6	1 784	190	3176
Mörse .....	5,01	124	251	399	426	825	147	17,8	825	191	3181
Müden (Aller) .....	18,17	226	325	626	620	1 246	401	32,2	1 540	192	3173
Neindorf .....	6,64	112	227	353	360	713	166	23,3	947	193	3331
Neubokel .....	7,22	75	106	177	204	381	86	22,6	434	194	3171
Neudorf- Platendorf .....	15,11	221	514	811	784	1 595	260	16,3	1 866	195	3171
Ochsendorf .....	5,12	75	138	213	236	449	103	22,9	517	196	3331
Oerrel .....	22,22	61	81	167	163	330	185	56,1	445	197	3121
Ohnhorst .....	2,11	24	40	73	73	146	60	41,1	215	198	3171
Ohrdorf .....	12,42	98	142	300	288	588	247	42,0	863	199	3121
Osloß .....	7,63	154	236	404	429	833	153	18,4	563	200	3171
Päse .....	4,71	76	122	204	209	413	139	33,7	557	201	3171
Plastau .....	2,72	13	19	48	41	89	69	77,5	154	202	3121
Rade .....	5,67	33	52	97	110	207	119	57,5	390	203	3121

03 Niedersachsen  
3 RB Lüneburg  
34, 35

Gemeinde	Fläche	Be- wohnte Gebäude	Haus- halte	Wohnbevölkerung am						Stat. Kenn- ziffer der Ge- meinde	Post- leit- zahl
				6.6.1961					13.9.1950		
				männ- lich	weib- lich	ins- gesamt	dar. land- u. forst- wirtschaftliche Bevölkerung	ins- gesamt			
qkm	Anzahl					%	Anzahl				
Radenbeck .....	13,59	113	195	388	382	770	268	34,8	951	204	3121
Räderloh .....	15,64	28	48	87	82	169	89	52,7	247	205	3101
Rennau .....	10,59	58	107	198	191	389	161	41,4	563	206	3331
Repke .....	9,01	33	51	200	114	314	74	23,6	187	207	3121
Rethen .....	7,17	121	204	344	343	687	212	30,9	848	208	3171
Rhode .....	10,13	48	106	183	156	339	103	30,4	472	209	3331
Ribbesbüttel .....	9,93	125	205	378	345	723	160	22,1	744	210	3171
Rötgesbüttel .....	10,82	139	269	426	456	882	202	22,9	1 059	211	3171
Rolfsbüttel .....	4,10	49	76	136	126	262	101	38,5	321	212	3171
Rottorf .....	7,00	53	97	168	157	325	131	40,3	467	213	3331
Sandkamp .....	3,74	92	214	373	288	661	58	8,8	814	214	3181
Schneflingen .....	14,27	30	43	112	104	216	135	62,5	325	215	3121
Schönewörde .....	17,64	131	184	343	381	724	281	38,8	974	216	3121
Schweimke .....	14,70	44	69	146	148	294	171	58,2	413	217	3121
Seershausen .....	10,94	125	226	355	347	702	180	25,6	889	218	3171
Sprakensehl .....	27,20	101	178	309	316	625	204	32,6	735	219	3101
Steimke .....	3,74	40	61	127	132	259	133	51,4	400	220	3121
Steinhorst .....	27,30	197	353	550	609	1 159	255	22,0	1 135	221	3101
Ströcken .....	6,14	55	95	169	180	349	111	31,8	474	222	3121
Stüde .....	16,04	44	84	142	128	270	51	18,9	284	223	3171
Suderwittingen .....	5,46	41	57	116	119	235	151	64,3	391	224	3121
Sülfeld .....	8,31	204	403	632	671	1 303	137	10,5	1 042	225	3171
Tappenbeck .....	5,11	92	178	307	331	638	99	15,5	334	226	3181
Teschendorf .....	12,47	46	65	152	139	291	139	47,8	364	227	3121
Triangel .....	9,38	89	199	285	402	687	43	6,3	554	228	3171
Türlau- Fahrenhorst .....	12,70	154	235	491	499	990	325	32,8	1 290	229	3121
Uhry .....	6,10	36	78	132	122	254	87	34,3	299	230	3331
Voitze .....	10,71	67	95	190	203	393	191	48,6	516	231	3121
Volkse .....	5,89	41	60	104	105	209	87	41,6	288	232	3175
Vollbüttel .....	12,39	105	142	280	305	585	183	31,3	680	233	3171
Vordorf .....	8,39	117	213	365	386	751	173	23,0	815	234	3171
Vorhop .....	20,27	79	118	216	230	446	202	45,3	553	235	3121
Wagenhoff .....	4,32	65	128	220	208	428	97	22,7	327	236	3171
Wahrenholz .....	38,24	273	464	875	930	1 805	561	31,1	2 058	237	3126
Walle .....	6,72	103	202	295	296	591	127	21,5	607	238	3301
Wasbüttel .....	6,48	147	271	465	465	930	139	14,9	709	239	3171
Weddersehl .....	6,20	16	28	57	59	116	52	44,8	150	240	3121
Wedelheine .....	3,16	51	90	161	160	321	79	24,6	397	241	3171
Wedesbüttel .....	6,51	57	102	173	191	364	122	33,5	494	242	3171
Wentorf .....	4,78	29	42	92	87	179	100	55,9	272	243	3122
Wesendorf .....	20,65	333	586	1 193	1 018	2 211	193	8,7	2 039	244	3125
Westerbeck .....	21,31	156	311	567	506	1 073	133	12,4	988	245	3171
Westerholz .....	10,57	63	101	175	205	380	143	37,6	426	246	3121
Wettendorf .....	4,26	33	40	98	94	192	130	67,7	346	247	3121
Wettmershagen .....	3,22	48	93	153	157	310	68	21,9	434	248	3171
Weyhausen .....	7,99	207	369	652	659	1 311	152	11,6	766	249	3171
Wierstorf .....	6,16	33	39	84	91	175	114	65,1	353	250	3121
Wilsche .....	23,12	142	213	422	405	827	209	25,3	722	251	3171
Winkel .....	1,35	32	78	89	109	198	10	5,1	221	252	3171
Wiswedel .....	9,49	30	43	77	75	152	97	63,8	239	253	3121
Wittingen, Stadt .....	10,18	830	1 784	2 353	2 766	5 119	224	4,4	5 302	254	312
Wollerstorf .....	3,15	8	11	33	26	59	47	79,7	156	255	3121
Wunderbüttel .....	5,58	15	24	50	54	104	52	50,0	162	256	3121
Zahrenholz .....	14,50	47	74	167	150	317	181	57,1	391	257	3121
Zasenbeck .....	6,99	64	116	210	212	422	146	34,6	565	258	3121
Zicherie .....	8,63	51	78	140	164	304	145	47,7	464	259	3121
Zusammen ...	1 606,34	18 666	35 930	58 707	60 720	119 427	22 712	19,0	119 281		

35 Landkreis Harburg

Sitz der Kreisverwaltung: Winsen (Luhe), Stadt

AG: Buxtehude f. d. Gem. 123, 124, 135, 137, 167, 173, 187, 197, 218, 248, Jork f. d. Gem. 164, 188, 212, Tostedt f. d. Gem. 112, 116, 117, 118, 121, 125, 127, 130, 131, 133, 138, 139, 142, 150, 151, 154, 155, 156, 157, 159, 160, 166, 168 bis 172, 174, 249, 177, 178, 180, 186, 189,

Gemeinde	Fläche	Be- wohnte Gebäude	Haus- halte	Wohnbevölkerung am					Stat. Kenn- ziffer der Gemeinde	Post- leitzahl
				6.6.1961				13.9.1950		
				männ- lich	weib- lich	ins- gesamt	dar. land- u. forst- wirtschaftliche Bevölkerung	ins- gesamt		
	qkm	Anzahl			%	Anzahl				

196, 203, 206, 220, 222, 223, 224, 230, 231, 233, 235, 236, 238, 240, 241, 242, 245, Winsen (Luhe) f. übr. Gem.; **LG:** Lüneburg u. Stade;  
**OLG:** Celle; **ArG, SG:** Lüneburg; **VG:** Braunschweig; **AA:** Lüneburg; **FA:** Buchholz in der Nordheide f.d. Gem. 112, 116, 117, 118, 121, 122 bis 125,  
127, 130, 131, 133, 135, 137, 138, 139, 142, 147, 149, 150, 151, 154 bis 160, 164, 166, 167, 169 bis 175, 249, 177, 178, 180, 185 bis 189, 196, 197,  
198, 203, 206, 212, 218, 220, 222, 223, 224, 230, 231, 233, 235, 236, 238, 241, 242, 245, 248, Winsen (Luhe) f. übr. Gem.; **OFD:** Hannover;  
**ZA, HZA:** Lüneburg; **HK:** Lüneburg-Stade; **luHK:** f. d. RB Lüneburg; **OPD:** Hannover f. d. Gemeindeteil Heimbuch i. d. Gem. 237, Hamburg f.  
übr. Gem. u. übr. Teile d. Gem. 237; **StA:** Buchholz f. d. Gem. 121, 220, 224, Egestorf f. d. Gem. 126, 132, 140, 191, 213, Elstorf f. d. Gem.  
124, 135, 137, 167, 173, 197, 218, Fliegenberg f. d. Gem. 143, 209, Handorf f. d. Gem. 152, 165, 194, 210, 215, Hanstedt f. d. Gem. 113, 153,  
183, 201, 217, Hittfeld f. d. Gem. 116, 117, 138, 142, 147, 154, 156, 157, 174, 178, 186, Hollenstedt f. d. Gem. 112, 150, 159, 203, 206, 242,  
Jesteburg f. d. Gem. 151, 160, 169, 170, 180, Maschen f. d. Gem. 163, 184, Meckelfeld f. d. Gem. 149, 175, 185, Moisburg f. d. Gem. 123, 187,  
Moorende f. d. Gem. 164, 188, 212, Nenndorf f. d. Gem. 125, 131, 139, 166, 177, 189, 233, Niedermarschacht f. d. Gem. 128, 129, 134, 136, 190,  
207, 219, 227, Over f. d. Gem. 122, 158, 198, Pattensen f. d. Gem. 114, 115, 161, 181, 199, 216, 228, 229, 247, Ramelsloh f. d. Gem. 193, 204,  
Raven f. d. Gem. 205, 208, 221, 243, Salzhausen f. d. Gem. 141, 144, 145, 148, 179, 182, 192, 200, 214, 234, 239, Stelle f. d. Gem. 111, 225,  
Stöckte f. d. Gem. 146, 162, 226, Tostedt f. d. Gem. 118, 127, 172, 249, 196, 231, 235, 241, 245, Trelde f. d. Gem. 130, 171, 223, 236, Undeloh  
f. d. Gem. 168, 195, 237, 240, Vahrendorf f. d. Gem. 133, 222, 238, Winsen (Luhe) f. d. Gem. 176, 211, 232, 244, übr. Gem. bilden jeweils einen  
eigenen Standesamtsbezirk; **OKI:** A f. d. Gem. 121, 138, 142, 147, 157, 163, 184, 185, 186, 197, 244, 248, B f. übr. Gem.; **BWKr:** 36.

Achterdeich .....	0,72	28	38	64	80	144	58	40,3	191	111	2093
Appel .....	15,41	152	260	412	409	821	250	30,5	886	112	2111
Asendorf .....	14,70	150	227	358	458	816	222	27,2	959	113	2111
Ashausen .....	11,27	244	399	650	648	1 298	178	13,7	1 447	114	2091
Bahlburg .....	7,89	56	84	157	159	316	125	39,6	434	115	2091
Beckedorf .....	3,79	69	141	198	209	407	68	16,7	431	116	2101
Bendestorf .....	3,88	216	369	470	551	1 021	59	5,8	1 128	117	2106
Bötersheim .....	5,53	22	33	59	57	116	63	54,3	165	118	2111
Borstel .....	9,91	140	241	489	412	901	244	27,1	1 183	119	2091
Brackel .....	10,42	161	270	527	496	1 023	239	23,4	1 238	120	2094
Buchholz in der Nordheide											
Stadt .....	17,46	1 483	2 942	4 045	4 529	8 574	177	2,1	6 723	121	211
Bullenhausen .....	5,03	107	207	295	303	598	51	8,5	701	122	2101
Daensen .....	10,10	52	67	136	148	284	142	50,0	359	123	2151
Daerstorf .....	9,87	45	68	120	111	231	67	29,0	296	124	2153
Dibbersen .....	11,14	95	151	261	251	512	146	28,5	631	125	2101
Döhle .....	8,67	35	56	105	106	211	101	47,9	248	126	2111
Dohren .....	12,18	77	116	229	234	463	177	38,2	496	127	2111
Drage .....	4,69	112	169	302	300	602	149	24,8	752	128	2091
Drennhaus .....	3,13	37	54	101	90	191	78	40,8	283	129	2091
Drestedt .....	5,67	62	96	177	153	330	90	27,3	360	130	2111
Eckel .....	4,78	142	253	380	406	786	89	11,3	680	131	2101
Egestorf .....	12,52	154	253	417	428	845	229	27,1	985	132	2111
Ehestorf .....	7,73	113	223	431	334	765	85	11,1	622	133	2101
Eichholz .....	1,71	13	16	32	31	63	37	58,7	96	134	2091
Eilendorf .....	3,47	34	51	87	96	183	81	44,3	226	135	2151
Elbstorf .....	3,62	48	70	117	111	228	106	46,5	366	136	2091
Elstorf .....	12,86	151	244	434	426	860	212	24,7	840	137	2151
Emmelndorf .....	2,80	204	397	560	583	1 143	56	4,9	964	138	2101
Emsen .....	12,02	56	88	160	157	317	126	39,7	492	139	2101
Evendorf .....	11,76	52	81	151	173	324	153	47,2	435	140	2111
Eyendorf .....	13,68	129	226	384	369	753	246	32,7	1 055	141	3141
Fleestedt .....	3,91	379	733	999	1 098	2 097	61	2,9	1 403	142	2101
Fliegenberg .....	6,87	112	172	320	329	649	208	32,0	842	143	2091
Garlstorf .....	16,85	116	171	305	331	636	290	45,6	893	144	3141
Garstedt .....	14,92	129	247	343	389	732	161	22,0	949	145	2091
Gehrden .....	0,63	17	26	49	44	93	47	50,5	138	146	2091
Glüsing .....	5,76	103	180	308	287	595	109	18,3	594	147	2101
Gödenstorf .....	6,13	69	94	208	195	403	211	52,4	529	148	3141
Groß Moor .....	0,74	15	22	45	36	81	44	54,3	132	149	2101
Halvesbostel .....	18,13	88	99	227	218	445	283	63,6	609	150	2151
Handeloh .....	20,26	163	252	368	414	782	164	21,0	996	151	2111
Handorf .....	9,74	136	275	399	410	809	276	34,1	1 185	152	2091*
Hanstedt .....	21,03	282	493	717	853	1 570	202	12,9	1 611	153	2116
Harmstorf .....	4,73	68	119	188	192	380	66	17,4	386	154	2101
Heidenau .....	38,69	229	352	894	671	1 565	472	30,2	1 847	155	2111*
Helmstorf .....	4,14	54	73	138	146	284	113	39,8	344	156	2101
Hittfeld .....	11,33	381	735	1 128	1 323	2 451	180	7,3	2 435	157	2105
Hörsten .....	2,36	64	128	186	186	372	67	18,0	453	158	2092
Hollenstedt .....	21,83	255	428	691	748	1 439	317	22,0	1 741	159	2114*

Gemeinde	Fläche	Be- wohnte Gebäude	Haus- halte	Wohnbevölkerung am						Stat. Kenn- ziffer der Ge- meinde	Post- leit- zahl
				6.6.1961				13.9.1950			
				männ- lich	weib- lich	ins- gesamt	dar. land- u. forst- wirtschaftliche Bevölkerung	ins- gesamt			
	qkm	Anzahl				%	Anzahl				
Holm .....	6,90	35	56	88	101	189	86	45,5	267	160	2111
Holtorfsloh .....	3,62	31	44	87	89	176	78	44,3	249	161	2091
Hoopte .....	9,84	124	195	358	374	732	236	32,2	1 003	162	2091
Horst .....	3,75	134	235	304	339	643	32	5,0	623	163	2092
Hove .....	5,83	94	136	255	240	495	217	43,8	684	164	2154
Hunden .....	10,96	84	123	237	254	491	234	47,7	734	165	2091
Iddensen .....	3,28	42	80	142	134	276	78	28,3	305	166	2101
Immenbeck .....	5,33	87	136	264	266	530	162	30,6	543	167	2151
Inzmühlen .....	6,70	26	31	48	46	94	41	43,6	131	168	2111
Itzenbüttel .....	8,54	98	153	267	251	518	139	26,8	633	169	2111
Jesteburg .....	10,29	450	824	1 380	1 409	2 789	140	5,0	2 148	170	2112
Kakenstorf .....	7,18	92	155	237	273	510	81	15,9	631	171	2111
Kampen .....	11,70	56	94	191	185	376	163	43,4	501	172	2111
Ketzendorf .....	6,50	123	177	298	280	578	95	16,4	380	173	2153
Klecken .....	11,58	153	293	529	480	1 009	162	16,1	1 061	174	2101
Klein Moor .....	1,71	13	20	33	37	70	25	35,7	66	175	2101
Königsmoor .....	10,00	82	107	233	212	445	247	55,5	313	249	2111
Laßbrönne .....	7,42	62	84	166	157	323	116	35,9	433	176	2091
Leversen .....	8,15	103	159	256	279	535	92	17,2	462	177	2101
Lindhorst .....	5,37	82	143	215	231	446	111	24,9	493	178	2101
Lübberstedt .....	10,42	44	65	141	152	293	157	53,6	424	179	3141
Lüllau .....	12,18	205	335	438	493	931	125	13,4	1 083	180	2111
Luhdorf .....	13,08	164	277	455	491	946	199	21,0	1 026	181	2091
Luhmühlen .....	2,90	28	42	77	75	152	71	46,7	192	182	3145
Marxen .....	13,29	127	234	360	374	734	178	24,3	953	183	2091
Maschen .....	13,99	537	907	1 311	1 422	2 733	183	6,7	2 485	184	2092
Meckelfeld .....	7,88	622	1 162	1 696	1 759	3 455	199	5,8	2 816	185	2101
Metzendorf .....	2,63	44	71	110	122	232	63	27,2	410	186	2101
Moisburg .....	11,25	171	272	439	484	923	212	23,0	1 059	187	2151*
Moorende .....	5,26	109	177	299	284	583	173	29,7	883	188	2154
Nenndorf .....	6,51	136	206	368	376	744	147	19,8	702	189	2101
Niedermarschacht .....	4,65	62	115	167	194	361	74	20,5	437	190	2091
Nindorf .....	7,99	43	61	125	117	242	92	38,0	265	191	2111
Oelstorf .....	6,56	51	84	155	146	301	116	38,5	414	192	3141
Ohlendorf .....	10,20	119	190	349	369	718	211	29,4	827	193	2091
Oldershausen .....	9,40	64	102	188	196	384	152	39,6	575	194	2091
Ollsen .....	9,76	43	58	96	96	192	95	49,5	227	195	2116
Otter .....	22,91	141	203	384	387	771	322	41,8	894	196	2111
Ovelgönne .....	6,73	50	71	126	141	267	84	31,5	437	197	2151
Over .....	7,29	138	218	362	380	742	114	15,4	975	198	2101
Pattensen .....	12,20	198	324	567	576	1 143	294	25,7	1 361	199	2091
Putensen .....	10,33	58	86	166	167	333	158	47,4	484	200	3141
Quarrendorf .....	9,91	61	103	184	215	399	114	28,6	431	201	2091
Radbruch .....	22,51	143	283	492	484	976	223	22,8	1 100	202	2091
Rade .....	10,71	66	88	159	170	329	149	45,3	438	203	2111
Ramelsloh .....	10,07	163	252	435	448	883	259	29,3	1 148	204	2091
Raven .....	5,02	38	66	125	118	243	105	43,2	369	205	3141
Regesbostel .....	16,27	98	112	213	231	444	238	53,6	607	206	2151
Rönne .....	4,21	64	101	166	180	346	91	26,3	427	207	2091
Rolfsen .....	8,51	32	51	88	79	167	88	52,7	248	208	3141
Rosenweide .....	2,30	45	56	125	115	240	136	56,7	334	209	2091
Rottorf .....	5,40	93	150	281	268	549	159	29,0	511	210	2091
Roydorf .....	4,45	93	186	273	319	592	123	20,8	574	211	2091
Rübke .....	3,92	79	99	193	197	390	198	50,8	521	212	2151*
Sahrendorf .....	15,73	87	119	221	223	444	228	51,4	593	213	2111
Salzhausen .....	14,92	281	469	721	822	1 543	269	17,4	1 853	214	3145
Sangenstedt .....	3,45	48	80	150	164	314	111	35,4	324	215	2091
Scharmbeck .....	10,68	148	220	371	382	753	222	29,5	907	216	2091
Schierhorn .....	10,71	60	77	135	153	288	113	39,2	490	217	2111
Schwiederstorf .....	7,39	48	71	132	120	252	74	29,4	311	218	2151
Schwinde .....	5,12	88	135	208	225	433	138	31,9	577	219	2091
Seppensen .....	8,51	309	464	599	651	1 250	94	7,5	1 338	220	211
Soderstorf .....	22,28	101	155	278	296	574	189	32,9	727	221	3141

Gemeinde	Fläche	Be- wohnte Gebäude	Haus- halte	Wohnbevölkerung am					Stat. Kenn- ziffer der Ge- meinde	Post- leit- zahl	
				6.6.1961				13.9.1950			
				männ- lich	weib- lich	ins- gesamt	dar. land- u. forst- wirtschaftliche Bevölkerung	ins- gesamt			
	qkm	Anzahl				%	Anzahl				
Sottorf .....	2,87	39	68	119	120	239	57	23,8	262	222	2101
Sprötze .....	10,52	246	407	645	660	1 305	131	10,0	1 361	223	2113
Steinbeck .....	7,48	203	370	476	556	1 032	94	9,1	923	224	2111
Stelle .....	17,89	545	1 021	1 583	1 649	3 232	388	12,0	3 044	225	2093
Stöckte .....	4,65	142	243	427	441	868	187	21,5	1 078	226	2091
Stove .....	3,31	42	67	113	114	227	96	42,3	303	227	2091
Tangendorf .....	9,35	84	124	245	231	476	177	37,2	616	228	2091
Thieshope .....	3,48	26	35	66	68	134	49	36,6	166	229	2091
Todtglüsingern .....	27,84	227	408	692	755	1 447	288	19,9	1 524	230	2111
Todtshorn .....	11,23	39	51	98	101	199	139	69,8	285	231	2111
Tönnhausen .....	8,52	64	106	180	182	362	134	37,0	476	232	2091
Tötensen .....	5,43	143	261	436	481	917	88	9,6	768	233	2101
Toppenstedt .....	19,73	161	270	481	463	944	229	24,3	1 065	234	2091
Tostedt .....	20,35	699	1 317	1 884	2 196	4 080	346	8,5	3 813	235	2117
Trelde .....	6,63	132	240	366	371	737	116	15,7	775	236	2111
Undeloh .....	21,92	58	90	150	159	309	130	42,1	329	237	2111*
Vahrendorf .....	3,92	89	158	250	258	508	88	17,3	468	238	2101
Vierhöfen .....	13,92	69	106	222	212	434	240	55,3	546	239	2091
Wehlen .....	26,19	65	96	163	153	316	151	47,8	385	240	2111
Welle .....	8,21	70	99	191	180	371	123	33,2	455	241	2111
Wenzendorf .....	21,47	141	214	397	404	801	254	31,7	980	242	2111
Wetzen .....	12,29	36	62	111	122	233	118	50,6	325	243	3141
Winsen (Luhe), Stadt ...	10,83	1 470	3 481	4 498	5 205	9 703	189	1,9	8 995	244	209
Wistedt .....	18,48	148	245	465	469	934	274	29,3	936	245	2111
Wittorf .....	11,99	146	250	446	446	892	264	29,6	1 010	246	3141
Wulfsen .....	8,41	140	227	407	437	844	189	22,4	930	247	2091
Wulmstorf .....	10,04	749	1 336	2 077	2 178	4 255	168	3,9	1 276	248	2153
Zusammen ...	1 347,53	20 342	35 683	56 525	59 597	116 122	21 357	18,4	120 270		

36 Landkreis Lüchow-Dannenberg

Sitz der Kreisverwaltung: Lüchow, Stadt

AG: Dannenberg f. d. Gem. 111, 125, 127, 128 bis 132, 134, 139, 141, 142, 146, 148, 154, 156, 161, 162, 167, 168, 171, 174, 176, 179, 182, 184, 187, 192, 193, 194, 207, 208, 209, 210, 216, 223, 229, 230, 232, 233, 236, 238, 241, 243, 245, 247, 248, 249, 251, 252, 256, 258, 261, 263, 272, 273, 278, 280, 282, 287, 289, 292, 296, 298, 299, 302, 304, 306, 308, 311, 313, 314, 316, 320, 325, 329, 331, 332, 337, 339, 342 u. gemfr. Gebiet 512, Lüchow f. übr. Gem. u. f. d. gemfr. Gebiet 511; LG: Lüneburg; OLG: Celle; ArG, SG: Lüneburg; VG: Braunschweig; AA: Uelzen; FA: Lüchow; OFD: Hannover; ZA: Dannenberg; HZA: Lüneburg; HK: Lüneburg-Stade; LuHK: f. d. RB Lüneburg; OPD: Hannover; StA: Barendorf f. d. Gem. 111, 142, 146, 154, 194, 238, 261, 278, 292, 332, Bergen (Dumme) f. d. Gem. 112, 115, 117, 181, 225, 303, 335, Braasche f. d. Gem. 125, 128, 148, 156, 171, 232, 233, 252, 267, 272, 298, 314, 331, 342 u. f. d. gemfr. Gebiet 512, Billitz f. d. Gem. 114, 135, 152, 219, 234, 259, 275, 305, 341, Clenze f. d. Gem. 113, 118, 126, 136, 137, 138, 144, 164, 188, 198, 255, 262, 266, 284, 285, Dannenberg f. d. Gem. 130, 134, 141, 168, 193, 210, 216, 223, 236, 241, 245, 249, 251, 256, 282, 302, 304, 306, 311, 320, Gartow f. d. Gem. 133, 149, 177, 206, 228, 240, 244, 271, 324 u. f. d. gemfr. Gebiet 511, Groß Witzeeze f. d. Gem. 123, 169, 201, 250, 254, 260, 286, 288, 293, 300, 318, 326, Hitzacker f. d. Gem. 127, 161, 162, 174, 176, 182, 187, 230, 243, 248, 258, 273, 280, 287, 289, 296, 313, 316, 329, 337, Kiefen f. d. Gem. 121, 143, 145, 158, 166, 189, 191, 205, 227, 276, 327, 334, 340, Krummasel f. d. Gem. 129, 131, 132, 157, 179, 186, 202, 229, 247, 277, 308, 317, 321, 325, Lüchow f. d. Gem. 180, 197, 199, 203, 217, 222, 264, 268, 269, 274, 297, 307, 330, Plate f. d. Gem. 116, 119, 159, 163, 221, 246, 270, Prezelle f. d. Gem. 165, 211, 218, 253, Quickborn f. d. Gem. 139, 167, 184, 192, 207, 208, 209, 263, 299, 339, Rebenstorf f. d. Gem. 124, 140, 190, 214, 220, 265, 309, 312, 336, Satemin f. d. Gem. 170, 178, 196, 200, 204, 213, 231, 235, 281, 294, Schnackenburg f. d. Gem. 173, 185, 290, Schnega f. d. Gem. 120, 151, 153, 155, 175, 183, 212, 224, 239, 257, 283, 291, 301, 310, 322, 328, 333, Trebel f. d. Gem. 147, 150, 160, 215, 226, 237, 242, 315, 319, 323, Wustrow f. d. Gem. 122, 172, 195, 338; OKI: A f. d. Gem. 141, 222, f. d. Anlagen d. Bundesgrenzschutzes i. d. Gem. 282 u. f. d. Überseefunk-empfangsstelle Lüchow i. d. Gem. 336, B f. übr. Gem. u. übr. Teile d. Gem. 282, 336; BWK: 35.

Barendorf .....	3,05	28	41	71	68	139	51	36,7	203	111	3149
Banzau .....	1,57	14	20	36	33	69	45	65,2	87	112	3134
Bausen .....	0,98	10	14	22	26	48	29	60,4	72	113	3131
Beesem .....	2,39	20	27	43	51	94	56	59,6	157	114	3131
Belau .....	1,78	12	18	24	33	57	28	49,1	93	115	3134
Belitz .....	1,41	9	9	18	19	37	27	73,0	73	116	3131
Bergen (Dumme) .....	8,30	213	434	502	678	1 180	140	11,9	1 628	117	3134
Beseland .....	2,44	11	12	20	31	51	41	80,4	111	118	3132
Beutow .....	2,72	25	30	63	64	127	77	60,6	136	119	3131
Billerbeck .....	2,51	55	78	117	148	265	74	27,9	410	120	3135
Bischof .....	2,29	9	10	23	21	44	40	90,9	127	121	3131
Blütlingen .....	6,93	89	149	199	250	449	127	28,3	719	122	3131
Bockleben .....	5,22	36	47	78	75	153	79	51,6	264	123	3131
Bösel .....	9,21	93	115	207	214	421	227	53,9	641	124	3131

Gemeinde	Fläche	Be- wohnte Gebäude	Haus- halte	Wohnbevölkerung am						Stat. Kenn- ziffer der Ge- meinde	Post- leit- zahl
				6.6.1961					13.9.1950		
				männ- lich	weib- lich	ins- gesamt	dar. land- u. forst- wirtschaftliche Bevölkerung	ins- gesamt			
				qkm	Anzahl				%		
Braasche .....	3,95	13	21	39	36	75	45	60,0	99	125	3139
Braudel .....	10,89	13	19	42	35	77	51	66,2	108	126	3132
Bredenbock .....	4,15	21	27	38	57	95	46	48,4	149	127	3139
Breese an der Göhrde ..	2,63	14	23	37	42	79	35	44,3	110	128	3139
Breese im Bruche .....	4,71	31	32	57	63	120	66	55,0	225	129	3139
Breese in der Marsch ..	9,44	91	124	246	244	490	196	40,0	700	130	3139
Breselenz .....	5,71	71	120	178	199	377	51	13,5	425	131	3139
Breustian .....	2,15	15	17	36	33	69	38	55,1	95	132	3139
Brünkendorf .....	4,69	45	76	97	114	211	68	32,2	322	133	3131
Bückau .....	1,54	5	6	14	12	26	18	69,2	54	134	3139
Bülitz .....	1,96	24	40	58	57	115	46	40,0	197	135	3131
Bussau .....	3,16	40	52	82	97	179	90	50,3	284	136	3131
Clenze .....	8,47	228	454	514	701	1 215	129	10,6	1 478	137	3132
Dalitz .....	0,56	4	6	9	10	19	13	68,4	30	138	3131
Damnatz .....	10,28	81	114	183	186	369	147	39,8	558	139	3139
Dangenstorf .....	7,88	60	82	164	153	317	135	42,6	487	140	3131
Dannenberg (Elbe), Stadt.	8,43	549	1 319	1 501	1 986	3 487	88	2,5	3 447	141	3138
Darzau .....	1,70	4	7	14	16	30	25	83,3	46	142	3149
Diahren .....	3,35	24	29	39	49	88	42	47,7	156	143	3131
Dickfeitzen .....	7,02	32	37	70	60	130	88	67,7	255	144	3131
Dommatzen .....	1,18	14	22	42	36	78	30	38,5	146	145	3131
Drethem .....	3,29	28	44	68	80	148	55	37,2	233	146	3149
Dünsche .....	12,81	35	46	90	95	185	103	55,7	263	147	3131
Fließau .....	11,64	48	68	112	131	243	107	44,0	333	148	3139
Gartow, Flecken.....	17,53	202	457	580	710	1 290	237	18,4	1 857	149	3136
Gedelitz .....	8,82	26	34	65	69	134	63	47,0	206	150	3131
Gielau .....	2,04	11	19	30	30	60	35	58,3	106	151	3135
Gistenbeck .....	7,36	73	101	155	170	325	145	44,6	521	152	3131
Gledeberg .....	4,42	24	32	54	62	116	74	63,8	253	153	3135
Glienitz .....	1,49	34	55	78	89	167	15	9,0	230	154	3149
Göhr .....	3,44	14	17	34	37	71	52	73,2	118	155	3133
Göhrde .....	3,58	33	56	99	101	200	91	45,5	246	156	3149*
Göttien .....	5,53	28	29	60	55	115	56	48,7	195	157	3131
Gohlau .....	9,62	26	35	57	63	120	76	63,3	211	158	3131
Gollau .....	4,17	44	62	89	118	207	84	40,6	259	159	3131
Gorleben .....	9,92	96	156	188	242	430	80	18,6	596	160	3131
Govelin .....	4,52	6	6	10	12	22	13	59,1	29	161	3139
Grabau .....	1,50	6	10	19	20	39	14	35,9	60	162	3138
Grabow .....	6,54	51	96	152	165	317	105	33,1	445	163	3131
Granstedt .....	1,75	10	13	24	25	49	37	75,5	79	164	3131
Groß Breese .....	5,01	22	25	55	53	108	77	71,3	184	165	3131
Groß Gaddau .....	1,29	16	17	30	30	60	32	53,3	98	166	3131
Groß Gusborn .....	6,70	45	63	110	117	227	77	33,9	302	167	3139
Groß Heide .....	5,59	32	39	71	77	148	75	50,7	218	168	3139
Groß Witzeetze .....	4,31	57	88	135	151	286	109	38,1	395	169	3131
Gühlitz .....	2,35	12	14	32	34	66	39	59,1	128	170	3131
Gülden .....	5,09	19	33	58	62	120	59	49,2	168	171	3139
Güstritz .....	4,14	42	69	94	124	218	83	38,1	352	172	3131
Gummern .....	3,82	12	19	33	33	66	41	62,1	117	173	3131
Harlingen .....	9,08	52	79	124	127	251	102	40,6	357	174	3139
Harpe .....	1,40	9	16	24	24	48	25	52,1	106	175	3135
Hitzacker, Stadt .....	17,38	596	1 341	1 648	2 122	3 770	211	5,6	4 182	176	3139
Holtorf .....	6,21	43	56	106	106	212	109	51,4	374	177	3131
Jabel .....	1,88	22	29	50	47	97	43	44,3	138	178	3131
Jameln .....	3,67	45	69	98	138	236	55	23,3	329	179	3139
Jeetzel .....	2,82	39	63	94	108	202	77	38,1	317	180	3131
Jiggel .....	2,46	21	28	48	59	107	41	38,3	154	181	3131
Kähmen .....	2,60	11	13	26	26	52	32	61,5	91	182	3139
Kakau .....	3,52	15	27	37	45	82	26	31,7	113	183	3111
Kaltenhof .....	3,07	9	10	23	22	45	36	80,0	70	184	3139
Kapern .....	6,66	50	74	109	135	244	112	45,9	396	185	3131
Karmitz .....	3,49	30	39	64	76	140	83	59,3	241	186	3131

Gemeinde	Fläche	Be- wohnte Gebäude	Haus- halte	Wohnbevölkerung am						Stat. Kenn- ziffer der Ge- meinde	Post- leit- zahl
				6.6.1961					13.9.1950		
				männ- lich	weib- lich	ins- gesamt	dar. land- u. forst- wirtschaftliche Bevölkerung	ins- gesamt	%		
qkm	Anzahl										
Karwitz .....	19,55	102	173	256	296	552	185	33,5	717	187	3139
Kassau .....	2,69	28	33	56	63	119	57	47,9	203	188	3131
Kiefen .....	0,78	20	23	37	44	81	39	48,1	131	189	3131
Klein Breese .....	4,18	17	21	37	47	84	53	63,1	143	190	3131
Klein Gaddau .....	1,22	13	20	26	32	58	26	44,8	83	191	3131
Klein Gusborn .....	7,54	57	72	148	152	300	104	34,7	416	192	3139
Klein Heide .....	3,82	15	17	33	42	75	47	62,7	124	193	3139
Klein Kühren .....	2,76	18	35	43	44	87	13	14,9	129	194	3149
Klennow .....	5,82	63	96	147	158	305	134	43,9	542	195	3131
Köhlen .....	1,90	22	29	46	50	96	44	45,8	171	196	3131
Kolborn .....	2,23	43	67	93	115	208	60	28,8	245	197	3131
Korvin .....	9,93	51	74	123	121	244	139	57,0	451	198	3132
Krautze .....	2,42	13	19	37	41	78	49	62,8	131	199	3131
Kremlin .....	1,59	12	14	30	29	59	47	79,7	107	200	3131
Kriwitz .....	3,73	24	31	56	69	125	82	65,6	218	201	3131
Krummasel .....	3,06	27	34	49	65	114	58	50,9	233	202	3131
Künsche .....	5,59	34	41	73	80	153	82	53,6	232	203	3131
Küsten .....	2,92	41	64	94	116	210	50	23,8	258	204	3131
Kukate .....	1,24	5	7	12	12	24	14	58,3	44	205	3131
Laasche .....	2,01	11	12	17	17	34	22	64,7	74	206	3131
Laase .....	22,28	72	111	158	187	345	130	37,7	564	207	3139
Landsatz .....	5,97	25	33	67	52	119	73	61,3	211	208	3139
Langendorf .....	15,46	124	150	232	267	499	229	45,9	801	209	3139
Langenhorst .....	3,03	11	13	25	29	54	50	92,6	89	210	3139
Lanze .....	10,11	36	41	57	83	140	86	61,4	329	211	3131
Leisten .....	2,39	31	40	75	87	162	104	64,2	288	212	3133
Lensian .....	4,78	63	90	137	156	293	123	42,0	483	213	3131
Lichtenberg .....	7,95	56	75	125	142	267	133	49,8	383	214	3131
Liepe .....	5,51	28	38	61	55	116	53	45,7	192	215	3131
Liepehöfen .....	0,62	2	4	4	5	9	7	77,8	24	216	3139
Loge .....	0,93	8	10	12	13	25	13	52,0	44	217	3131
Lomitz .....	14,19	53	70	127	140	267	141	52,8	390	218	3131
Luckau .....	5,26	44	74	105	111	216	80	37,0	348	219	3131
Lübbow .....	5,55	84	141	195	258	453	121	26,7	615	220	3131
Lübeln .....	2,98	21	28	54	64	118	60	50,8	165	221	3131
Lüchow, Stadt .....	9,29	961	2 275	2 611	3 292	5 903	111	1,9	6 063	222	313
Lüggau .....	1,53	15	26	48	43	91	28	30,8	120	223	3138
Lütenthien .....	3,04	16	23	39	53	92	60	65,2	122	224	3133
Malsleben .....	1,41	12	13	34	26	60	49	81,7	107	225	3134
Marleben .....	5,35	26	30	46	54	100	44	44,0	201	226	3131
Marlin .....	2,92	14	18	33	38	71	42	59,2	100	227	3131
Meetschow .....	11,32	44	60	93	103	196	64	32,7	326	228	3131
Mehlfien .....	2,97	9	14	29	31	60	32	53,3	88	229	3139
Metzingen .....	3,17	30	48	74	90	164	54	32,9	196	230	3139
Meuchefitz .....	2,00	21	26	52	52	104	11	10,6	154	231	3131
Middefeitz .....	3,13	11	21	40	29	69	27	39,1	102	232	3139
Mützingen .....	4,29	24	28	63	67	130	53	40,8	181	233	3139
Nauden .....	0,88	4	3	8	6	14	11	78,6	35	234	3131
Naulitz .....	3,32	23	30	51	57	108	66	61,1	164	235	3131
Nebenstedt .....	3,29	45	71	100	102	202	53	26,2	230	236	3139
Nemitz .....	8,11	28	37	56	65	121	76	62,8	214	237	3131
Neu Darchau .....	1,23	102	200	287	308	595	45	7,6	636	238	3149
Nienbergen .....	3,87	33	53	84	80	164	85	51,8	274	239	3134
Nienwalde .....	8,73	55	78	110	127	237	101	42,6	340	240	3131
Nienwedel .....	1,05	5	9	20	16	36	19	52,8	55	241	3138
Pannecke .....	4,41	24	31	54	51	105	63	60,0	149	242	3131
Penkefitz .....	6,51	40	55	91	102	193	89	46,1	349	243	3139
Pevestorf .....	5,97	29	56	77	80	157	46	29,3	203	244	3131
Pisselberg .....	2,01	11	15	26	29	55	11	20,0	66	245	3138
Plate .....	4,88	48	84	124	139	263	97	36,9	389	246	3131
Platenlaase .....	3,10	25	34	52	55	107	49	45,8	164	247	3131
Plumbohm .....	2,46	3	3	7	6	13	12	92,3	36	248	3139



Gemeinde	Fläche	Be- wohnte Gebäude	Haus- halte	Wohnbevölkerung am						Stat. Kenn- ziffer der Ge- meinde	Post- leit- zahl
				6.6.1961					13.9.1950		
				männ- lich	weib- lich	ins- gesamt	dar. land- u. forst- wirtschaftliche Bevölkerung	ins- gesamt			
				qkm	Anzahl				%		
Prabstorf .....	1,31	5	5	6	8	14	8	57,1	39	249	3139
Predöhl .....	2,98	22	31	49	52	101	56	55,4	161	250	3131
Predöhlsau .....	2,05	11	12	33	22	55	35	63,6	104	251	3138
Prepow .....	1,84	9	12	25	28	53	30	56,6	82	252	3139
Prezelle .....	17,22	74	102	183	182	365	197	54,0	551	253	3131
Prezier .....	3,96	23	29	55	65	120	80	66,7	247	254	3131
Prießbeck .....	2,94	13	18	30	28	58	35	60,3	151	255	3132
Prisser .....	6,36	120	219	325	418	743	141	19,0	821	256	3139
Proitze .....	4,39	23	27	53	65	118	84	71,2	225	257	3133
Pudripp .....	3,13	18	33	58	50	108	14	13,0	134	258	3139
Püggen .....	4,04	23	29	58	59	117	86	73,5	205	259	3131
Puttball .....	3,05	21	27	39	47	86	48	55,8	157	260	3131
Quarstedt .....	2,63	6	8	18	15	33	18	54,5	29	261	3149
Quartzau .....	2,65	10	10	27	19	46	41	89,1	81	262	3132
Quickborn .....	14,64	87	118	180	208	388	180	46,4	551	263	3139
Ranzau .....	5,31	23	28	44	47	91	42	46,2	198	264	3131
Rebenstorf .....	5,89	52	66	117	127	244	111	45,5	379	265	3131
Reddereitz .....	6,37	19	34	52	61	113	66	58,4	168	266	3132
Redemoißel .....	4,45	6	8	13	19	32	22	68,8	49	267	3139
Reetze .....	2,89	20	26	49	55	104	46	44,2	191	268	3131
Rehbeck .....	9,33	26	35	61	58	119	71	59,7	238	269	3131
Reitze .....	1,72	14	24	45	46	91	52	57,1	118	270	3131
Restorf .....	3,53	31	41	63	80	143	55	38,5	218	271	3131
Riebrau .....	2,85	12	20	36	32	68	42	61,8	109	272	3139
Riskau .....	2,59	11	16	37	28	65	38	58,5	74	273	3139
Saaße .....	2,08	19	27	49	58	107	51	47,7	157	274	3131
Sachau .....	3,01	26	31	55	46	101	71	70,3	212	275	3131
Salderatzen .....	1,93	12	18	25	34	59	25	42,4	98	276	3131
Sallahn .....	5,61	31	41	70	71	141	71	50,4	219	277	3131
Sammatz .....	3,46	12	17	34	29	63	31	49,2	89	278	3149
Sarenseck .....	3,10	11	16	30	29	59	27	45,8	82	280	3139
Satemin .....	2,60	28	36	66	70	136	62	45,6	230	281	3131
Schaafhausen .....	9,55	73	187	346	316	662	143	21,6	894	282	3139
Schäpingen .....	3,72	21	27	39	54	93	54	58,1	152	283	3135
Schlannau .....	2,46	5	6	11	14	25	17	68,0	44	284	3132
Schlanze .....	1,42	8	10	18	18	36	26	72,2	62	285	3131
Schletau .....	12,11	45	64	88	101	189	104	55,0	356	286	3131
Schmardau .....	4,30	8	14	29	26	55	40	72,7	80	287	3139
Schmarsau .....	7,18	61	84	134	142	276	115	41,7	440	288	3131
Schmessau .....	3,73	12	14	33	30	63	40	63,5	88	289	3139
Schnackenburg, Stadt ..	6,79	134	245	322	371	693	92	13,3	863	290	3131
Schnega .....	6,34	103	174	261	307	568	177	31,2	804	291	3133
Schutschur .....	2,98	24	38	58	48	106	18	17,0	180	292	3149
Schweskau .....	5,99	51	74	107	117	224	79	35,3	352	293	3131
Schwiepke .....	1,13	11	13	25	26	51	32	62,7	89	294	3131
Seerau .....	2,65	11	15	27	31	58	25	43,1	81	296	3131
Seerau in der Lucie ....	5,20	20	33	58	54	112	62	55,4	180	297	3131
Sellien .....	1,98	6	7	12	15	27	16	59,3	49	298	3139
Siemen .....	13,33	51	60	123	128	251	138	55,0	317	299	3139
Simander .....	6,43	57	73	110	135	245	113	46,1	444	300	3131
Solkau .....	6,77	23	38	62	68	130	80	61,5	207	301	3133
Soven .....	1,49	7	9	19	16	35	24	68,6	49	302	3139
Spithal .....	3,78	21	26	35	42	77	40	51,9	134	303	3133
Splietau .....	6,24	50	71	131	133	264	110	41,7	376	304	3139
Steine .....	0,98	14	17	30	31	61	16	26,2	103	305	3131
Streetz .....	2,89	35	56	85	95	180	64	35,6	216	306	3139
Tarmitz .....	4,15	34	50	93	93	186	106	57,0	288	307	3131
Teichlosen .....	2,67	18	19	40	42	82	50	61,0	122	308	3139
Teplingen .....	3,14	32	45	59	80	139	53	38,1	207	309	3131
Thune .....	2,86	17	22	51	45	96	65	67,7	165	310	3135
Thunpadel .....	8,97	38	51	77	85	162	80	49,4	208	311	3139
Thurau .....	2,24	14	19	34	35	69	39	56,5	116	312	3131
Tießau .....	6,10	64	95	160	161	321	64	19,9	380	313	3139

Gemeinde	Fläche	Be- wohnte Gebäude	Haus- halte	Wohnbevölkerung am						Stat. Kenn- ziffer der Ge- meinde	Post- leit- zahl
				6.6.1961					13.9.1950		
				männ- lich	weib- lich	ins- gesamt	dar. land- u. forst- wirtschaftliche Bevölkerung	ins- gesamt			
qkm	Anzahl				%	Anzahl					
Timmeitz .....	2,68	17	27	49	45	94	39	41,5	94	314	3139
Tobringen .....	5,53	25	36	64	65	129	69	53,5	238	315	3131
Tollendorf .....	1,66	20	32	56	60	116	63	54,3	154	316	3139
Tolstefanz .....	1,94	14	15	31	28	59	35	59,3	110	317	3131
Trabuhn .....	2,85	43	56	88	105	193	69	35,8	347	318	3131
Trebel .....	5,81	72	99	160	171	331	74	22,4	487	319	3131
Tripkau .....	0,89	7	12	21	23	44	11	25,0	47	320	3139
Tüschau .....	3,79	26	35	61	62	123	62	50,4	146	321	3131
Varbitz .....	4,98	31	40	65	64	129	49	38,0	205	322	3111
Vasenthien .....	4,95	25	28	61	54	115	70	60,9	179	323	3131
Vietze .....	5,19	96	171	162	227	389	44	11,3	611	324	3131
Volkfien .....	4,49	15	20	40	42	82	51	62,2	132	325	3139
Volzendorf .....	5,99	31	42	71	75	146	77	52,7	304	326	3131
Waddeweitz .....	1,65	25	44	66	68	134	30	22,4	212	327	3131
Warpe .....	4,94	68	91	181	166	347	126	36,3	420	328	3135
Wedderien .....	6,33	5	6	14	15	29	21	72,4	60	329	3139
Weitsche .....	4,79	18	26	48	56	104	64	61,5	199	330	3131
Wibbese .....	3,32	18	24	49	41	90	36	40,0	111	331	3139
Wietzerze .....	13,88	44	64	115	121	236	110	46,6	397	332	3149
Winterweyhe .....	5,65	17	25	48	42	90	46	51,1	131	333	3133
Wittfeitzen .....	10,65	46	54	107	113	220	125	56,8	322	334	3131
Wöhningen .....	2,30	24	27	54	59	113	73	64,6	163	335	3134
Woltersdorf .....	13,61	117	187	287	321	608	228	37,5	861	336	3131
Wussegel .....	1,14	7	9	14	18	32	25	78,1	61	337	3139
Wustrow, Stadt .....	5,09	244	467	539	720	1 259	152	12,1	1 655	338	3131
Zadrau .....	6,08	29	31	59	78	137	50	36,5	173	339	3139
Zebelin .....	2,21	15	20	40	36	76	37	48,7	119	340	3131
Zeetze .....	3,17	38	46	75	83	158	76	48,1	256	341	3131
Zernien .....	2,07	76	125	194	205	399	38	9,5	330	342	3139
Gemeindefreie Gebiete											
Gartow .....	50,87	—	—	—	—	—	—	—	—	511	
Göhrde .....	51,78	—	—	—	—	—	—	—	—	512	
Zusammen ...	1 209,16	10 028	16 998	24 553	28 408	52 961	15 548	29,4	72 741		

37 Landkreis Lüneburg  
Sitz der Kreisverwaltung: Lüneburg, Stadt

AG: Bleckede f. d. Gem. 112, 113, 121, 125, 126, 128, 129, 131, 134, 135, 139, 142, 143, 147, 148, 149, 152, 155, 164, 165, 166, 168, 170, 171, 172, 177, 178, 179, 180, 186, 188, 189, 196, 201, 204, 208, 210, 213, 214 u. f. d. gemfr. Gebiet 511, Lüneburg f. übr. Gem.; LG: Lüneburg; OLG: Celle; ArG, SG: Lüneburg; VG: Braunschweig; AA, FA: Lüneburg; OFD: Hannover; ZA, HZA: Lüneburg; HK: Lüneburg-Stade; LuHK: f. d. RB Lüneburg; OPD: Hannover f. d. Gem. 112, 113, 121, 123, 126, 129, 131, 134, 135, 139, 142, 143, 148, 150, 152, 153, 155, 159, 161, 163, 166, 168, 170, 171, 177, 178, 180, 181, 186, 188, 190, 192, 195, 201, 204, 207 bis 210, 212, 213, 218, Hamburg f. übr. Gem. u. f. gemfr. Gebiete; StA: Adendorf f. d. Gem. 111, 145, Amelinghausen f. d. Gem. 114, 137, 141, 146, 174, 187, 191, 202, Artlenburg f. d. Gem. 115, 116, 160, Bardowick f. d. Gem. 117, 175, 183, 211, Barskamp f. d. Gem. 113, 121, 152, 166, 208, 213, Betzendorf f. d. Gem. 120, 124, 138, 151, 205, Bienenbüttel i. Ldkr. Uelzen f. d. Gem. 153, 159, 181, 218, Bleckede f. d. Gem. 125, 148, 165, Dahlenburg f. d. Gem. 112, 126, 131, 134, 135, 142, 143, 149, 155, 168, 171, 180, 201, Echem f. d. Gem. 140, Embsen f. d. Gem. 144, 154, 157, 169, 176, 185, 194, Garlstorf f. d. Gem. 128, 147, 189, 214, Hittbergen f. d. Gem. 119, 158, 199, Kirchzellern f. d. Gem. 133, 156, 167, 203, 217, Lüdersburg f. d. Gem. 164, 172, 196, Nahrendorf f. d. Gem. 139, 170, 177, 178, 186, 188, 210, Neetze f. d. Gem. 127, 129, 179, 204, Obermarschacht f. d. Gem. 182, 206, Reinstorf f. d. Gem. 118, 150, 161, 163, 192, 195, 209, 212, 215, Reppenstedt f. d. Gem. 184, 193, Sankt Dionys f. d. Gem. 122, 130, 132, 162, 173, 198, Scharnebeck f. d. Gem. 197, 200, Thomasburg f. d. Gem. 123, 190, 207, Wendisch-Evern f. d. Gem. 136, 216; OKI: B f. alle Gem.; BWK: 35.

Adendorf .....	11,25	715	1 320	1 842	2 079	3 921	165	4,2	2 765	111	3146
Ahndorf .....	6,64	23	31	71	64	135	98	72,6	191	112	3149
Alt Garge .....	7,28	145	332	441	525	966	48	5,0	967	113	3149
Amelinghausen .....	7,57	152	296	427	496	923	111	12,0	1 158	114	3144
Artlenburg .....	11,82	179	333	556	556	1 112	226	20,3	1 304	115	3141
Avendorf .....	6,79	63	101	178	167	345	107	31,0	363	116	3141
Bardowick, Flecken ...	23,23	583	1 148	1 685	1 858	3 543	768	21,7	3 729	117	3143
Barendorf .....	9,23	71	146	216	245	461	119	25,8	392	118	3141
Barförde .....	4,48	27	37	77	69	146	76	52,1	246	119	2059
Barnstedt .....	10,61	57	149	245	248	493	193	39,1	666	120	3141
Barskamp .....	14,21	136	241	402	448	850	245	28,8	1 073	121	3149
Barum .....	4,35	68	89	147	130	277	67	24,2	375	122	3141

Gemeinde	Fläche	Be- wohnte Gebäude	Haus- halte	Wohnbevölkerung am					Stat. Kenn- ziffer der Ge- meinde	Post- leit- zahl	
				6.6.1961				13.9.1950			
				männ- lich	weib- lich	ins- gesamt	dar. land- u. forst- wirtschaftliche Bevölkerung	ins- gesamt			
qkm	Anzahl			%		Anzahl					
Bavendorf . . . . .	5,73	28	46	78	79	157	85	54,1	242	123	3149
Betzendorf . . . . .	11,52	56	111	195	210	405	149	36,8	601	124	3141
Bleckede, Stadt . . . . .	27,84	597	1 331	1 871	2 098	3 969	369	9,3	4 467	125	3142
Boitze . . . . .	9,68	26	36	72	74	146	105	71,9	224	126	3149
Boltersen . . . . .	10,44	65	100	181	203	384	156	40,6	612	127	3141
Brackede . . . . .	8,90	53	85	140	153	293	126	43,0	455	128	3141
Breetze . . . . .	9,77	39	60	94	92	186	54	29,0	293	129	3149
Brietlingen . . . . .	13,21	160	306	524	549	1 073	229	21,3	1 081	130	3141
Buendorf . . . . .	6,17	46	87	148	164	312	87	27,9	380	131	3148
Bütlingen . . . . .	9,02	82	122	223	207	430	132	30,7	512	132	3141
Dachtmissen . . . . .	6,98	18	29	55	49	104	60	57,7	162	133	3141
Dahlem . . . . .	6,19	40	68	216	162	378	84	22,2	413	134	3149
Dahlenburg . . . . .	4,30	284	597	792	921	1 713	93	5,4	1 942	135	3148
Deutsch Evern . . . . .	11,15	214	398	585	655	1 240	132	10,6	1 262	136	3141
Diersbüttel . . . . .	6,44	15	22	54	44	98	79	80,6	195	137	3141
Dröggennindorf . . . . .	9,83	41	81	120	127	247	93	37,7	341	138	3141
Dübbekold . . . . .	3,70	7	14	18	26	44	24	54,5	88	139	3149
Echem . . . . .	10,70	108	195	321	345	666	181	27,2	961	140	3141*
Ehlbeck . . . . .	43,27	37	73	125	142	267	196	73,4	393	141	3141
Eimstorf . . . . .	10,27	23	31	69	70	139	108	77,7	221	142	3149
Ellringen . . . . .	13,17	45	73	125	128	253	146	57,7	394	143	3149
Embsen . . . . .	7,71	128	234	381	401	782	99	12,7	793	144	3141
Erbstorf . . . . .	7,09	183	369	521	613	1 134	143	12,6	765	145	3141
Etzen . . . . .	11,24	48	76	167	164	331	235	71,0	444	146	3141
Garlstorf . . . . .	6,28	54	71	132	128	260	113	43,5	437	147	3141
Garze . . . . .	2,95	45	73	114	114	228	100	43,9	345	148	3141
Gienau . . . . .	7,34	36	71	123	135	258	129	50,0	312	149	3149
Gifkendorf . . . . .	4,01	23	39	78	76	154	72	46,8	226	150	3119
Glüsing . . . . .	3,42	11	27	39	38	77	41	53,2	146	151	3141
Göddingen . . . . .	11,84	61	97	173	183	356	155	43,5	354	152	3149
Grünhagen . . . . .	4,91	32	63	96	108	204	66	32,4	230	153	3119
Häcklingen . . . . .	5,06	76	131	217	210	427	60	14,1	391	154	3141
Harmstorf . . . . .	6,66	35	56	97	109	206	125	60,7	278	155	3149
Heiligenthal . . . . .	6,74	43	68	88	117	205	83	40,5	243	156	3141
Heinsen . . . . .	4,38	13	22	43	39	82	61	74,4	169	157	3141
Hittbergen . . . . .	10,09	99	152	276	278	554	172	31,0	733	158	2059
Hohenbostel . . . . .	9,45	42	60	124	114	238	88	37,0	329	159	3119
Hohnstorf (Elbe) . . . . .	7,19	149	307	460	487	947	129	13,6	896	160	2059
Holzen . . . . .	6,74	38	77	133	152	285	119	41,8	437	161	3149
Horburg . . . . .	3,18	36	49	97	108	205	102	49,8	258	162	3141
Horndorf . . . . .	4,93	16	28	54	49	103	42	40,8	162	163	3149
Jürgenstorf . . . . .	5,33	40	59	112	113	225	126	56,0	331	164	3141
Karze . . . . .	9,06	51	80	135	142	277	115	41,5	463	165	3141
Katemin . . . . .	4,86	64	109	156	172	328	42	12,8	350	166	3149
Kirchgellersen . . . . .	19,98	148	218	403	414	817	250	30,6	973	167	3141*
Köstorf . . . . .	4,14	17	30	56	51	107	69	64,5	205	168	3149
Kolkhagen . . . . .	9,10	38	97	195	152	347	104	30,0	474	169	3141
Kovahl . . . . .	11,06	31	60	98	103	201	120	59,7	332	170	3149
Lemgrabe . . . . .	8,58	62	110	187	168	355	142	40,0	572	171	3149
Lüdersburg . . . . .	13,61	61	90	154	159	313	174	55,6	550	172	3141
Lüdershausen . . . . .	6,52	37	55	110	114	224	104	46,4	345	173	3141
Marxen am Berge . . . . .	6,71	15	28	61	60	121	75	62,0	152	174	3141
Mechtersen . . . . .	14,41	77	127	221	230	451	161	35,7	614	175	3141
Melbeck . . . . .	16,17	211	407	640	678	1 318	228	17,3	1 000	176	3141
Mücklingen . . . . .	6,84	23	36	63	62	125	71	56,8	213	177	3149
Nahrendorf . . . . .	5,89	83	131	208	214	422	132	31,3	675	178	3149
Neetze . . . . .	20,53	233	416	710	747	1 457	350	24,0	1 735	179	3141
Neetzendorf . . . . .	4,02	17	25	43	63	106	71	67,0	182	180	3149
Niendorf . . . . .	6,73	21	40	54	63	117	50	42,7	152	181	3119
Obermarschacht . . . . .	6,16	126	242	350	402	752	151	20,1	869	182	2091
Ochtmissen . . . . .	5,43	114	221	297	353	650	73	11,2	486	183	3141
Oedeme . . . . .	5,83	255	641	906	985	1 891	130	6,9	999	184	314
Oerzen . . . . .	10,55	60	97	176	197	373	160	42,9	495	185	3141

Gemeinde	Fläche	Be- wohnte Gebäude	Haus- halte	Wohnbevölkerung am						Stat. Kenn- ziffer der Ge- meinde	Post- leit- zahl
				6.6.1961					13.9.1950		
				männ- lich	weib- lich	ins- gesamt	dar. land- u. forst- wirtschaftliche Bevölkerung	ins- gesamt			
qkm	Anzahl				%	Anzahl					
Oldendorf an der Göhrde .	8,46	58	97	142	180	322	124	38,5	455	186	3149
Oldendorf (Luhe) . . . . .	13,66	72	122	227	230	457	202	44,2	644	187	3141
Pommoissel . . . . .	11,68	67	121	185	209	394	144	36,5	639	188	3149
Radegast . . . . .	7,42	47	62	122	121	243	119	49,0	396	189	3141
Radenbeck . . . . .	11,81	61	82	144	173	317	156	49,2	414	190	3149
Rehlingen . . . . .	16,21	52	84	157	156	313	125	39,9	469	191	3141
Reinstorf . . . . .	7,75	58	106	169	176	345	123	35,7	559	192	3149
Reppenstedt . . . . .	9,06	217	420	641	685	1 326	155	11,7	614	193	3141
Rettmer . . . . .	5,58	42	94	140	154	294	97	33,0	491	194	3141
Rohstorf . . . . .	9,16	30	72	105	111	216	70	32,4	331	195	3149*
Rosenthal . . . . .	1,92	17	25	57	51	108	71	65,7	178	196	3141
Rullstorf . . . . .	12,37	82	122	225	212	437	170	38,9	571	197	3141
Sankt Dionys . . . . .	2,24	31	48	81	78	159	41	25,8	238	198	3141
Sassendorf . . . . .	3,01	44	63	100	106	206	61	29,6	294	199	2059
Scharnebeck . . . . .	26,85	216	425	628	761	1 389	302	21,7	1 678	200	3141
Seedorf . . . . .	5,07	32	54	99	91	190	92	48,4	256	201	3149
Sottorf . . . . .	8,41	132	243	374	468	842	142	16,9	675	202	3144
Südergellersen . . . . .	11,70	88	146	270	251	521	189	36,3	661	203	3141
Süttorf . . . . .	6,31	27	46	78	74	152	85	55,9	239	204	3149
Tellmer . . . . .	7,81	32	64	117	103	220	128	58,2	384	205	3141
Tespe . . . . .	9,06	179	325	460	505	965	177	18,3	1 157	206	3141
Thomasburg . . . . .	9,12	74	110	194	204	398	120	30,2	503	207	3149
Tosterglope . . . . .	15,22	66	120	217	223	440	207	47,0	556	208	3149
Vastorf . . . . .	4,04	40	89	143	130	273	56	20,5	357	209	3149
Ventschau . . . . .	4,29	37	64	107	116	223	90	40,4	287	210	3149
Vögelsen . . . . .	8,29	58	79	160	173	333	166	49,8	372	211	3141
Volkstorf . . . . .	4,63	19	38	69	66	135	61	45,2	184	212	3149
Walmsburg . . . . .	8,76	76	111	192	201	393	107	27,2	528	213	3149
Wendewisch . . . . .	6,30	37	54	85	89	174	72	41,4	318	214	3141
Wendhausen . . . . .	10,86	58	102	184	180	364	143	39,3	472	215	3141
Wendisch Evern . . . . .	17,95	115	232	405	421	826	225	27,2	899	216	3141
Westergellersen . . . . .	20,39	95	168	294	326	620	236	38,1	796	217	3141
Wulfstorf . . . . .	7,25	13	21	39	36	75	44	58,7	158	218	3119
Gemeindefreie Gebiete											
Elbinsel Vierwerder . .	0,42	—	—	—	—	—	—	—	—	511	
Zusammen . . .	1 001,51	9 427	17 486	27 651	29 708	57 359	14 243	24,8	65 356		

38 Landkreis Soltau

Sitz der Kreisverwaltung: Soltau, Stadt

AG: Soltau; LG: Lüneburg; OLG: Celle; ArG, SG: Lüneburg; VG: Braunschweig; AA: Uelzen; FA: Soltau; OFD: Hannover; ZA: Soltau; HZA: Lüneburg; HK: Lüneburg-Stade; LuHK: f. d. RB Lüneburg; OPD: Hannover; StA: Bispingen f. d. Gem. 114, 115, 117, 124, 130, 132, 155, 161, 165, Munster f. d. Gem. 112, 134, 145, 148, 159, 160, Neuenkirchen f. d. Gem. 113, 119, 122, 125, 126, 133, 146, 152, 158, Schneverdingen f. d. Gem. 127, 135, 136, 138, 150, 162, 166, 168, Schülern f. d. Gem. 151, 154, Soltau f. d. Gem. 111, 120, 121, 123, 128, 131, 137, 139, 141, 143, 144, 147, 153, 157, 163, Wietzenhof f. d. Gem. 116, 140, 142, 149, 156, 164, übr. Gem. bilden jeweils einen eigenen Standesamtsbezirk; OKI: A f. d. Gem. 145, 153, B f. übr. Gem.; BWK: 36.

Ahlften . . . . .	7,72	79	127	190	222	412	71	17,2	252	111	3041
Alvern . . . . .	9,62	24	39	80	77	157	73	46,5	261	112	3041
Behningen . . . . .	7,27	23	30	74	55	129	93	72,1	195	113	3041
Behringen . . . . .	12,72	125	189	315	367	682	234	34,3	928	114	3041
Bispingen . . . . .	21,78	286	583	856	970	1 826	243	13,3	2 274	115	3045
Bockel . . . . .	17,77	39	51	120	102	222	133	59,9	384	116	3041
Borstel in der Kuhle . . .	5,96	85	146	200	213	413	88	21,3	332	117	3045
Breloh . . . . .	28,53	197	844	1 146	1 187	2 333	75	3,2	2 802	118	3046
Brochdorf . . . . .	10,68	55	73	155	137	292	151	51,7	469	119	3041
Brock . . . . .	13,15	32	48	96	86	182	103	56,6	333	120	304
Deimern . . . . .	22,91	39	59	118	125	243	165	67,9	329	121	3041
Delmsen . . . . .	6,01	65	104	188	188	376	106	28,2	451	122	3041
Dittmern . . . . .	11,18	33	41	95	90	185	67	36,2	259	123	3041
Ehrhorn . . . . .	42,64	100	176	322	432	754	193	25,6	1 150	124	3041
Gilmerdingen . . . . .	11,02	47	56	114	132	246	158	64,2	378	125	3041
Grauen . . . . .	9,63	59	78	193	169	362	187	51,7	415	126	3041

Gemeinde	Fläche	Be- wohnte Gebäude	Haus- halte	Wohnbevölkerung am						Stat. Kenn- ziffer der Ge- meinde	Post- leit- zahl
				6.6. 1961					13.9. 1950		
				männ- lich	weib- lich	ins- gesamt	dar. land- u. forst- wirtschaftliche Bevölkerung	ins- gesamt			
	qkm	Anzahl				%	Anzahl				
Großenwede . . . . .	17,56	67	78	200	185	385	276	71,7	557	127	3041
Harber . . . . .	11,97	65	153	234	251	485	97	20,0	730	128	3041
Heber . . . . .	50,56	151	229	418	468	886	409	46,2	1 218	129	3041
Hörpel . . . . .	10,18	48	75	169	163	332	165	49,7	488	130	3041
Hötzingen . . . . .	17,98	47	72	270	298	568	110	19,4	416	131	3041
Hützel . . . . .	15,12	137	287	449	567	1 016	131	12,9	1 210	132	3041
Ilhorn . . . . .	4,39	31	43	98	99	197	115	58,4	267	133	3041
Ilster . . . . .	13,60	53	87	158	152	310	106	34,2	328	134	3042
Insel . . . . .	29,12	111	132	300	326	626	369	58,9	1 533	135	3041
Langeloh . . . . .	25,30	120	165	348	366	714	402	56,3	982	136	3041
Leitzingen . . . . .	8,51	15	23	51	53	104	61	58,7	158	137	3041
Lünzen . . . . .	16,72	108	159	305	318	623	284	45,6	754	138	3041
Marbostel bei Soltau . . .	4,71	23	33	71	73	144	91	63,2	198	139	304
Marbostel bei Wietzendorf	13,67	15	24	46	47	93	64	68,8	180	140	3041
Meinern . . . . .	12,21	54	91	181	172	353	204	57,8	484	141	3041
Meinholz . . . . .	10,01	21	30	57	65	122	65	53,3	228	142	3041
Mittelstendorf . . . . .	5,43	28	47	93	99	192	96	50,0	280	143	3041
Moide . . . . .	12,71	11	17	38	35	73	43	58,9	156	144	3041
Munster . . . . .	22,22	1 125	3 360	6 270	5 247	11 517	112	1,0	8 332	145	3042
Neuenkirchen . . . . .	15,56	266	509	681	830	1 511	187	12,4	1 813	146	3041
Oeningen . . . . .	6,91	18	24	51	56	107	60	56,1	120	147	3041
Oerrel . . . . .	46,10	41	308	426	451	877	126	14,4	1 497	148	3041
Reddingen . . . . .	26,29	25	38	82	81	163	128	78,5	294	149	3041
Schneverdingen . . . . .	27,81	1 249	2 357	3 195	3 666	6 861	302	4,4	5 766	150	3043
Schülern . . . . .	10,75	91	121	233	248	481	207	43,0	658	151	3041
Schwalingen . . . . .	10,46	74	89	173	179	352	215	61,1	527	152	3041
Soltau, Stadt . . . . .	15,50	2 148	5 207	6 519	7 847	14 366	283	2,0	14 560	153	304
Sprengel . . . . .	10,02	59	72	153	132	285	163	57,2	475	154	3041
Steinbeck (Luhe) . . . . .	18,33	115	212	342	337	679	119	17,5	858	155	3041
Suroide . . . . .	14,64	24	33	77	68	145	87	60,0	235	156	3041
Tetendorf . . . . .	7,18	39	67	116	122	238	93	39,1	277	157	304
Tewel . . . . .	11,61	117	176	290	322	612	269	44,0	805	158	3041
Töpingen . . . . .	16,36	24	35	70	74	144	78	54,2	168	159	3041
Trauen . . . . .	37,93	64	128	217	227	444	187	42,1	493	160	3041*
Volkwardingen . . . . .	10,26	39	50	107	107	214	145	67,8	332	161	3041
Wesseloh . . . . .	18,38	95	117	258	266	524	341	65,1	703	162	3041
Wiedingen . . . . .	14,16	31	45	113	94	207	140	67,6	295	163	3041
Wietzendorf . . . . .	24,43	313	645	1 001	1 072	2 073	263	12,7	2 693	164	3041
Wilsede . . . . .	15,32	19	25	42	40	82	52	63,4	118	165	3041
Wintermoor . . . . .	6,29	36	64	109	94	203	99	48,8	264	166	3041
Wolterdingen . . . . .	11,47	119	272	455	463	918	227	24,7	1 405	167	3041
Zahrensen . . . . .	7,54	54	72	157	138	295	147	49,8	413	168	3041
Zusammen . . .	923,86	8 578	18 415	28 885	30 450	59 335	9 258	15,6	64 480		

39 Landkreis Uelzen  
Sitz der Kreisverwaltung: Uelzen, Stadt

AG: Medingen f. d. Gem. 111, 113, 115, 119, 122, 124, 125, 126, 130, 133, 137, 138, 142, 144, 150, 153, 154, 156, 160, 165, 168, 170, 172, 176, 183, 185, 187, 188, 190, 191, 197, 198, 203, 205, 206, 208, 218, 220, 228, 231, 236, 238, 245, 247, 250, 252, 253, 255, 262, 263, 267, 270, 271, 276, 282, 285, 286, 287, 290, 293, Uelzen f. übr. Gem.; LG: Lüneburg; OLG: Celler; ArG, SG: Lüneburg; VG: Braunschweig; AA, FA: Uelzen; OFD: Hannover; ZA: Uelzen; HZA: Lüneburg; HK: Lüneburg-Stadt; LuHK: f. d. RB Lüneburg; OPD: Hannover; StA: Altenmedingen f. d. Gem. 111, 115, 133, 138, 153, 286, Barum f. d. Gem. 122, 188, 276, 285, Bevensen f. d. Gem. 124, 144, 160, 168, 183, 197, 198, 205, 206, 250, 255, 262, 287, Bienenbüttel f. d. Gem. 125, 126, 156, 247, 267 u. f. d. Gem. 153, 159, 181 u. 218 i. Ldkr. Lüneburg, Bodenteich f. d. Gem. 129, 135, 162, 175, 184, 201, 212, 217, 246, 251, 256, 260, 264, Ebsterf f. d. Gem. 114, 152, 174, 214, 222, 266, 289, 296, Einke f. d. Gem. 139, 149, 155, 158, 294, Gerdau f. d. Gem. 120, 121, 131, 132, 163, 171, 194, Hansen f. d. Gem. 180, 207, Hanstedt I f. d. Gem. 112, 128, 140, 181, 284, Himbergen f. d. Gem. 113, 130, 142, 170, 172, 176, 185, 190, 203, 208, 245, 253, 270, 271, 278, 290, Holdenstedt f. d. Gem. 192, 195, Kirchweyhe f. d. Gem. 204, 291, Lehmke f. d. Gem. 159, 199, 210, 211, 213, 240, Medingen f. d. Gem. 220, Molzen f. d. Gem. 219, 225, 235, 236, Müssingen f. d. Gem. 226, 280, Natendorf f. d. Gem. 137, 228, 238, 263, 282, Nettelkamp f. d. Gem. 134, 200, 230, 233, 265, 298, Oldenstadt f. d. Gem. 169, 177, 178, 221, 239, 249, 277, 297, Rätzlingen f. d. Gem. 182, 243, 244, 248, 258, 269, Römstedt f. d. Gem. 150, 165, 187, 218, 231, 252, Rosche f. d. Gem. 118, 136, 145, 148, 164, 189, 196, 202, 224, 227, 241, 254, 259, 261, 272, 274, 279, 301, Stederdorf f. d. Gem. 161, 268, Suderburg f. d. Gem. 117, 141, 179, 186, 242, 273, Suhlendorf f. d. Gem. 123, 127, 146, 147, 157, 166, 173, 209, 223, 229, 234, 275, 288, Uelzen f. d. Gem. 281, Veerßen f. d. Gem. 232, 283, Wichmannsburg f. d. Gem. 119, 154, 191, 293, Wieren f. d. Gem. 151, 295, Wriedel f. d. Gem. 116, 143, 193, 215, 216, 257, 292, 299, 300; OKI: A f. d. Gem. 281 u. f. d. Anlagen d. Bundesgrenzschutzes i. d. Gem. 291, B f. übr. Gem. u. übr. Teile d. Gem. 291; BWK: 39.

Gemeinde	Fläche	Be- wohnte Gebäude	Haus- halte	Wohnbevölkerung am						Stat. Kenn- ziffer der Gemeinde	Post- leit- zahl
				6.6.1961				13.9.1950			
				männ- lich	weib- lich	ins- gesamt	dar. land- u. forst- wirtschaftliche Bevölkerung	ins- gesamt			
	qkm	Anzahl			%	Anzahl					
Aljarn .....	6,60	28	48	83	96	179	93	52,0	233	111	3149
Allenbostel .....	6,15	34	48	100	96	196	98	50,0	364	112	3111
Almstorf .....	3,15	19	50	71	83	154	72	46,8	261	113	3119
Altenebstorf .....	9,14	84	163	261	279	540	187	34,6	761	114	3112
Altenmedingen .....	14,32	105	207	334	358	692	227	32,8	1 044	115	3119
Arendorf .....	8,83	26	46	73	95	168	117	69,6	296	116	3111
Bahnsen .....	13,08	40	57	110	119	229	99	43,2	370	117	3111
Bankewitz .....	9,07	30	46	91	80	171	91	53,2	196	118	3111
Bargdorf .....	5,72	23	43	86	89	175	76	43,4	218	119	3119
Bargfeld .....	6,83	46	66	128	128	256	108	42,2	330	120	3111
Barnsen .....	5,10	27	49	93	86	179	72	40,2	316	121	3111
Barum .....	11,89	79	175	267	285	552	228	41,3	870	122	3119
Batensen .....	4,74	21	43	73	72	145	82	56,6	277	123	3111
Bevensen, Stadt .....	7,40	859	1 899	2 348	3 122	5 470	185	3,4	5 783	124	3118
Beverbeck .....	6,22	30	51	96	118	214	118	55,1	311	125	3119
Bienenbüttel .....	4,01	291	579	827	934	1 761	105	6,0	1 510	126	3119
Bockholt .....	5,30	22	40	62	60	122	50	41,0	223	127	3111
Bode .....	3,42	16	36	62	65	127	85	66,9	246	128	3111
Bodenteich, Flecken .....	16,24	298	741	1 364	1 127	2 491	188	7,5	2 534	129	3123
Boecke .....	7,32	24	43	76	65	141	86	61,0	284	130	3119
Böddenstedt .....	10,13	100	174	303	327	630	171	27,1	881	131	3111
Bohlson .....	7,70	75	156	249	270	519	176	33,9	632	132	3111
Bohndorf .....	4,56	28	59	108	110	218	113	51,8	295	133	3149
Bollensen .....	8,81	75	130	233	253	486	149	30,7	711	134	3111
Bomke .....	5,00	15	24	44	43	87	57	65,5	160	135	3123
Borg .....	6,51	29	46	82	83	165	85	51,5	303	136	3111
Bornsen .....	6,62	27	46	85	85	170	91	53,5	276	137	3111
Bostelwiebeck .....	8,38	19	26	53	42	95	55	57,9	190	138	3149
Brambostel .....	13,71	10	14	30	26	56	39	69,6	119	139	3111
Brauel .....	4,05	6	12	16	16	32	16	50,0	78	140	3111
Breitenhees .....	0,32	6	10	16	15	31	10	32,3	41	141	3101
Brockhimbergen .....	5,89	28	44	92	86	178	120	67,4	291	142	3119
Brockhöfe .....	21,84	129	273	424	444	868	315	36,3	1 107	143	3111
Bruchtorf .....	6,04	33	65	101	117	218	93	42,7	250	144	3119
Bruchwedel .....	3,37	12	16	20	31	51	36	70,6	88	145	3111
Dallahn .....	2,61	11	23	40	47	87	63	72,4	126	146	3111
Dalldorf .....	6,27	28	43	83	84	167	102	61,1	230	147	3111
Dörnte .....	4,09	21	40	66	71	137	79	57,7	234	148	3111
Dreilingen .....	32,96	53	82	142	156	298	170	57,0	440	149	3111
Drögennottorf .....	3,33	20	41	69	64	133	62	46,6	227	150	3119
Drohe .....	4,45	33	66	96	105	201	89	44,3	274	151	3111
Ebstorf, Flecken .....	18,05	568	1 354	1 688	2 036	3 724	333	8,9	4 597	152	3112
Edelstorf .....	5,49	52	108	149	179	328	114	34,8	520	153	3119
Edendorf .....	12,35	49	108	166	190	356	188	52,8	567	154	3119
Eimke .....	13,62	67	121	180	213	393	92	23,4	593	155	3111
Eitzen I .....	9,16	37	79	145	136	281	163	58,0	371	156	3119
Ellenberg .....	4,73	25	45	79	79	158	73	46,2	322	157	3111
Ellerndorf .....	10,50	33	57	88	106	194	94	48,5	250	158	3111
Emern .....	5,66	53	100	162	166	328	124	37,8	442	159	3111
Emmendorf .....	4,03	107	198	285	318	603	96	15,9	747	160	3111
Esterholz .....	3,09	15	34	49	59	108	65	60,2	172	161	3111
Flinten .....	3,68	12	23	42	45	87	32	36,8	161	162	3123
Gerdau .....	5,55	79	136	220	246	466	110	23,6	695	163	3111
Göddenstedt .....	8,04	34	53	93	96	189	96	50,8	326	164	3111
Gollern .....	5,03	21	37	73	76	149	91	61,1	234	165	3119
Grabau .....	6,19	19	40	97	95	192	103	53,6	272	166	3111
Groß Hesebeck .....	5,22	25	52	77	87	164	85	51,8	244	168	3119
Groß Liedern .....	9,06	109	229	355	404	759	208	27,4	913	169	3111
Groß Malchau .....	7,11	21	43	81	83	164	101	61,6	263	170	3119
Groß Süstedt .....	8,67	44	82	126	130	256	100	39,1	410	171	3111
Groß Thondorf .....	9,55	76	139	215	222	437	198	45,3	600	172	3119
Güstau .....	4,60	6	16	35	40	75	55	73,3	147	173	3111
Haarstorf .....	5,41	23	35	55	61	116	77	66,4	212	174	3111

## 03 Niedersachsen

## 3 RB Lüneburg

39

Gemeinde	Fläche	Be- wohnte Gebäude	Haus- halte	Wohnbevölkerung am					Stat. Kenn- ziffer der Ge- meinde	Post- leit- zahl	
				6.6.1961				13.9.1950			
				männ- lich	weib- lich	ins- gesamt	dar. land- u. forst- wirtschaftliche Bevölkerung	ins- gesamt			
	qkm	Anzahl				%	Anzahl				
Häcklingen	12,23	45	73	144	141	285	122	42,8	395	175	3123
Hagen	4,98	23	30	58	55	113	58	51,3	203	176	3119
Halligdorf	3,85	20	42	71	72	143	78	54,5	233	177	3111
Hambrock	3,34	16	37	58	67	125	59	47,2	209	178	3111
Hamerstorf	4,22	34	64	125	108	233	81	34,8	242	179	3111
Hansen	7,03	41	73	130	148	278	109	39,2	376	180	3111
Hanstedt I	26,34	129	251	429	444	873	357	40,9	1 152	181	3111
Hanstedt II	8,47	78	146	248	259	507	181	35,7	760	182	3111
Heitbrack	2,83	11	24	41	42	83	40	48,2	166	183	3111
Heuerstorf	3,41	22	27	54	51	105	64	61,0	148	184	3111
Himbergen	5,13	90	198	282	320	602	105	17,4	817	185	3119
Hösseringen	35,77	87	165	261	289	550	210	38,2	692	186	3111
Höver	4,66	40	67	99	117	216	80	37,0	313	187	3119
Hohenbünstorf	5,28	23	50	91	98	189	117	61,9	340	188	3119
Hohenweddrien	4,87	14	17	35	36	71	49	69,0	102	189	3111
Hohenzethen	11,11	43	87	154	165	319	134	42,0	399	190	3119
Hohnstorf	8,79	44	69	127	137	264	126	47,7	419	191	3119
Holdenstedt	14,87	250	504	768	808	1 576	267	16,9	1 492	192	3111
Holthusen I	7,22	27	48	93	88	181	117	64,6	290	193	3111
Holthusen II	4,11	21	37	58	74	132	73	55,3	223	194	3111
Holxen	7,53	45	84	130	152	282	113	40,1	436	195	3111
Jarlitz	5,93	39	56	104	104	208	123	59,1	328	196	3111
Jastorf	5,25	54	117	179	193	372	86	23,1	591	197	3119
Jelmstorf	7,11	76	157	262	271	533	139	26,1	588	198	3119
Kahlstorf	8,14	43	78	156	151	307	186	60,6	512	199	3111
Kallenbrock	4,83	15	25	48	46	94	36	38,3	133	200	3111
Kattien	4,93	30	42	77	85	162	66	40,7	254	201	3111
Katzien	2,41	12	14	28	31	59	42	71,2	103	202	3111
Kettelstorf	4,31	15	26	56	55	111	73	65,8	171	203	3119
Kirchweyhe	7,97	82	173	281	281	562	114	20,3	804	204	3111
Klein Bünstorf	3,32	23	43	62	72	134	43	32,1	227	205	3119
Klein Hesebeck	3,14	22	38	69	66	135	53	39,3	167	206	3119
Klein Süstedt	4,65	66	126	225	225	450	80	17,8	537	207	3111
Klein Thondorf	4,28	23	48	90	83	173	88	50,9	312	208	3119
Kölau	4,13	13	18	39	32	71	49	69,0	126	209	3111
Könau	4,35	22	36	63	62	125	49	39,2	213	210	3111
Kroetze	5,02	26	36	69	68	137	84	61,3	299	211	3111
Langenbrügge	11,12	62	111	194	210	404	145	35,9	611	212	3121
Lehmke	7,94	97	178	311	315	626	191	30,5	716	213	3111
Linden	11,07	51	85	153	152	305	136	44,6	486	214	3111
Lintzel	8,22	43	80	132	144	276	89	32,2	271	215	3111
Lopau	18,95	11	28	38	45	83	50	60,2	212	216	3111
Lüder	24,36	127	209	365	370	735	332	45,2	1 076	217	3121
Masbrock	5,40	28	51	90	87	177	103	58,2	356	218	3119
Masendorf	7,41	44	93	136	155	291	123	42,3	437	219	3111
Medingen	8,38	101	237	261	377	638	60	9,4	736	220	3119
Mehre	1,55	9	14	25	27	52	28	53,8	84	221	3111
Melzingen	9,31	54	101	155	177	332	171	51,5	479	222	3111
Meußließen	6,10	16	19	47	35	82	70	85,4	134	223	3132
Molbath	4,11	24	62	96	95	191	45	23,6	254	224	3111
Molzen	10,52	105	233	349	391	740	214	28,9	1 010	225	3111
Müssingen	4,55	19	33	55	55	110	36	32,7	164	226	3111
Nateln	6,14	36	70	108	127	235	106	45,1	444	227	3111
Natendorf	8,03	68	134	207	243	450	183	40,7	696	228	3119
Nestau	2,89	19	28	48	53	101	52	51,5	256	229	3111
Nettelkamp	11,26	97	156	256	282	538	173	32,2	793	230	3111
Niendorf I	4,72	16	41	67	72	139	92	66,2	302	231	3119
Niendorf II	3,69	28	70	113	115	228	48	21,1	284	232	3111
Nienwohlde	23,80	42	70	125	127	252	121	48,0	378	233	3111
Növenthien	6,09	25	41	77	77	154	95	61,7	272	234	3111
Oetzen	7,95	66	137	218	232	450	127	28,2	750	235	3111
Oetzendorf	4,77	26	57	98	102	200	96	48,0	334	236	3119
Oldendorf II	2,98	12	25	37	44	81	46	56,8	133	238	3111

Gemeinde	Fläche	Be- wohnte Gebäude	Haus- halte	Wohnbevölkerung am						Stat. Kenn- ziffer der Ge- meinde	Post- leit- zahl
				6.6.1961					13.9.1950		
				männ- lich	weib- lich	ins- gesamt	dar. land- u. forst- wirtschaftliche Bevölkerung	ins- gesamt			
qkm	Anzahl				%		Anzahl				
Oldenstadt .....	7,23	286	618	889	1 018	1 907	114	6,0	1 342	239	3111
Ostedt .....	7,89	47	86	141	140	281	117	41,6	461	240	3111
Polau .....	6,00	9	12	25	29	54	42	77,8	86	241	3111
Räber .....	19,19	49	92	151	157	308	93	30,2	438	242	3111
Rätzlingen .....	8,47	85	148	247	245	492	184	37,4	792	243	3111
Rassau .....	2,35	16	30	49	56	105	51	48,6	165	244	3111
Reddien .....	4,94	19	23	56	47	103	70	68,0	184	245	3139
Reinstorf .....	12,48	41	68	129	129	258	121	46,9	415	246	3121
Rieste .....	4,76	23	52	77	95	172	83	48,3	309	247	3119
Riestedt .....	6,50	29	65	104	114	218	135	61,9	402	248	3111
Ripdorf .....	2,52	15	30	50	47	97	48	49,5	71	249	3111
Röbbel .....	2,68	26	46	79	81	160	72	45,0	223	250	3119
Röhrsen .....	7,32	20	22	46	43	89	58	65,2	154	251	3121
Römsedt .....	5,49	65	127	196	215	411	97	23,6	526	252	3119
Rohrstorf .....	2,74	13	31	52	55	107	74	69,2	168	253	3119
Rosche .....	8,92	154	283	409	466	875	160	18,3	1 153	254	3111
Sasendorf .....	2,09	13	36	53	58	111	66	59,5	159	255	3119
Schafwedel .....	7,17	32	47	97	96	193	110	57,0	234	256	3121
Schatensen .....	6,99	63	130	214	203	417	145	34,8	478	257	3111
Schlieckau .....	2,42	17	36	55	56	111	47	42,3	203	258	3111
Schmölau .....	7,04	14	24	43	41	84	58	69,0	144	259	3139
Schostorf .....	5,48	23	39	59	68	127	68	53,5	204	260	3123
Schwemlitz .....	7,26	31	51	85	91	176	86	48,9	231	261	3111
Secklendorf .....	6,14	28	65	105	118	223	93	41,7	259	262	3119
Seedorf .....	5,94	47	97	155	167	322	134	41,6	440	263	3119
Soltendieck .....	3,21	77	126	202	206	408	76	18,6	580	264	3111
Stadensen .....	13,35	99	152	261	280	541	195	36,0	732	265	3111
Stadorf .....	7,24	40	78	118	140	258	118	45,7	462	266	3111
Steddorf .....	5,34	54	104	154	169	323	58	18,0	413	267	3119
Srederdorf .....	5,73	99	191	251	326	577	95	16,5	665	268	3111
Stöcken .....	5,22	50	106	167	198	365	132	36,2	508	269	3111
Stoetze .....	3,82	29	56	94	111	205	59	28,8	268	270	3119
Strothe .....	3,89	14	26	46	42	88	52	59,1	171	271	3119
Stütensen .....	2,82	8	10	17	23	40	29	72,5	78	272	3111
Sudenburg .....	38,59	326	742	1 033	996	2 029	339	16,7	2 270	273	3113
Süttorf .....	4,13	32	46	80	75	155	60	38,7	247	274	3111
Suhlendorf .....	4,58	127	225	321	376	697	98	14,1	857	275	3111
Tätendorf - Eppensen ..	10,27	65	138	229	283	512	171	33,4	737	276	3119
Tatern .....	2,46	17	34	52	52	104	43	41,3	164	277	3111
Testorf .....	4,25	30	45	74	94	168	92	54,8	305	278	3119
Teyendorf .....	6,86	25	39	69	55	124	78	62,9	273	279	3111
Thielitz .....	4,10	19	32	68	49	117	53	45,3	150	280	3111
Uelzen, Stadt <sup>1)</sup> .....	16,67	3 165	9 522	11 266	13 769	25 035	260	1,0	24 394	281	311
Varendorf .....	4,22	29	55	94	105	199	111	55,8	306	282	3119
Veerßen .....	9,54	297	683	864	1 011	1 875	142	7,6	2 931	283	311
Velgen .....	14,86	35	69	115	104	219	131	59,8	388	284	3111
Vinstedt .....	5,40	21	68	110	115	225	139	61,8	374	285	3111
Vorwerk .....	2,60	11	23	43	43	86	68	79,1	120	286	3119
Walmstorf .....	3,99	21	46	87	94	181	103	56,9	259	287	3111
Wellendorf .....	5,26	56	95	161	164	325	70	21,5	487	288	3111
Wessenstedt .....	7,60	31	62	124	123	247	132	53,4	365	289	3111
Weste .....	6,56	70	128	213	220	433	110	25,4	650	290	3119
Westerweyhe .....	8,20	185	413	577	626	1 203	170	14,1	894	291	3111
Wettenbostel .....	11,57	25	44	71	73	144	71	49,3	197	292	3111
Wichmannsburg .....	3,30	44	86	125	141	266	60	22,6	330	293	3119
Wichtenbeck .....	26,33	40	75	133	131	264	156	59,1	378	294	3111
Wieren .....	11,31	162	328	470	546	1 016	170	16,7	1 350	295	3111
Wittenwater .....	3,63	24	41	76	70	146	75	51,4	167	296	3111
Woltersburg .....	3,65	30	68	95	126	221	75	33,9	288	297	3111
Wrestedt .....	11,12	181	426	611	685	1 296	224	17,3	1 326	298	3111
Wriedel .....	9,89	115	222	319	354	673	156	23,2	976	299	3111
Wulfsode .....	16,03	25	66	113	119	232	156	67,2	293	300	3111
Zarenthien .....	4,97	18	21	34	38	72	53	73,6	142	301	3111
Zusammen .....	1 445,60	14 086	31 347	44 945	50 471	95 416	20 545	21,5	117 614		

1) Selbständige Stadt im Sinne der Niedersächsischen Gemeindeordnung.



03 Niedersachsen  
4 RB Stade  
11, 31

Gemeinde	Fläche	Be- wohnte Gebäude	Haus- halte	Wohnbevölkerung am					Stat. Kenn- ziffer der Ge- meinde	Post- leit- zahl
				6.6.1961				13.9.1950		
				männ- lich	weib- lich	ins- gesamt	dar. land- u. forst- wirtschaftliche Bevölkerung	ins- gesamt		
				qkm	Anzahl			%		

4 RB Stade

Sitz der Bezirksregierung: Stade, Stadt

11 Kreisfreie Stadt Cuxhaven

AG: Cuxhaven; LG: Stade; OLG: Celle; ArG, SG: Stade; VG: Oldenburg (Oldenburg); AA: Stade; FA: Cuxhaven; OFD: Hannover; ZA: Cuxhaven; HZA: Hamburg-Jonas; HK: Lüneburg-Stade; IuHK: des RB Stade; OPD: Hamburg; StA: Cuxhaven; OKI: S; BWK: 32.

Cuxhaven, Stadt . . . . . | 49,35 | 4 918 | 16 057 | 20 777 | 23 319 | 44 096 | 3 058 | 6,9 | 46 861 | 000 | 219

31 Landkreis Bremervörde

Sitz der Kreisverwaltung: Bremervörde, Stadt

AG: Zeven f. d. Gem. 116, 121 bis 124, 127 bis 130, 133, 135, 138, 143, 144, 146, 148, 151, 153, 155 bis 159, 161, 164, 166, 168, 170, 177, 180, 182, 189, 191, 192, 195 bis 198, 152, 204 bis 209, 211 bis 220, Bremervörde f. übr. Gem.; LG: Stade; OLG: Celle; ArG, SG: Stade; VG: Oldenburg (Oldenburg); AA: Stade; FA: Zeven; OFD: Hannover; ZA: Bremervörde; HZA: Stade; HK: Lüneburg-Stade; IuHK: des RB Stade; OPD: Bremen; StA: Basdahl f. d. Gem. 119, 126, 187, Bevern f. d. Gem. 120, 160, 181, 194, 199, Bremervörde f. d. Gem. 125, 203, Ebersdorf f. d. Gem. 112, 134, Elm f. d. Gem. 137, Elsdorf f. d. Gem. 135, 138, 143, 157, 198, 209, 218, Fahrendorf f. d. Gem. 139, Gnarrenburg f. d. Gem. 115, 118, 142, 147, 172, 175, Gyhum f. d. Gem. 121, 153, 161, 182, 213, Heeslingen f. d. Gem. 122, 123, 158, 180, 204, 212, 214, 216, Hipstedt f. d. Gem. 136, 162, 183, Hönnau-Lindorf f. d. Gem. 163, 165 179, Karlshöfen f. d. Gem. 167, Kirchtimke f. d. Gem. 124, 159, 168, 192, 205, 215, Kirchwistedt f. d. Gem. 111, 113, 169, 210, Kuhstedt f. d. Gem. 173, 174, Nieder Ochtenhausen f. d. Gem. 184, 190, Oerel f. d. Gem. 117, 145, 186, Ostereistedt f. d. Gem. 148, 191, 197, Rhade f. d. Gem. 146, 156, 195, 196, Selsingen f. d. Gem. 114, 131, 132, 140, 141, 149, 150, 154, 176, 178, 185, 188, 193, 200, 201, 202, Sittensen f. d. Gem. 144, 151, 155, 164, 166, 170, 177, 152, 207, 208, 219, Wilstedt f. d. Gem. 129, 130, 133, 206, 211, 217, Zeven f. d. Gem. 116, 127, 128, 189, 220; OKI: A f. d. Gem. 125, 220 u. f. d. Anlagen d. Bundeswehr i. d. Gem. 148, 160, 201, 215, B f. übr. Gem. u. übr. Teile d. Gem. 148, 160, 201 u. 215; BWK: 33.

Ahe . . . . .	6,64	12	13	32	35	67	42	62,7	106	111	2141
Alfstedt . . . . .	16,23	127	149	335	332	667	378	56,7	841	112	2141
Altewistedt . . . . .	6,71	30	36	85	71	156	81	51,9	212	113	2141
Anderlingen . . . . .	12,35	74	84	208	217	425	260	61,2	447	114	2141
Augustendorf . . . . .	10,66	69	76	186	160	346	233	67,3	458	115	2142
Badenstedt . . . . .	10,14	82	107	236	221	457	181	39,6	460	116	2149
Barchel . . . . .	10,33	90	135	265	273	538	194	36,1	638	117	2141
Barkhausen . . . . .	3,46	45	60	119	136	255	127	49,8	272	118	2142
Basdahl . . . . .	12,28	120	168	307	314	621	232	37,4	791	119	2141
Bevern . . . . .	21,17	176	221	460	492	952	451	47,4	1 211	120	2141
Bockel . . . . .	4,55	25	35	64	63	127	63	49,6	162	121	2131
Boitzen . . . . .	7,47	55	70	125	158	283	145	51,2	368	122	2149
Brauel . . . . .	5,96	45	71	131	169	300	93	31,0	282	123	2149
Breddorf . . . . .	24,29	151	200	400	398	798	370	46,4	948	124	2149*
Bremervörde, Stadt . . . .	32,35	1 558	3 109	4 307	4 989	9 296	445	4,8	8 833	125	214
Brillit . . . . .	11,22	145	208	386	395	781	218	27,9	951	126	2142
Brümmerhof . . . . .	3,82	14	17	37	48	85	59	69,4	107	127	2149
Brüttendorf . . . . .	6,68	36	40	110	102	212	160	75,5	371	128	2149
Buchholz . . . . .	10,04	52	66	118	129	247	135	54,7	344	129	2801
Bülstedt . . . . .	16,96	90	108	235	255	490	331	67,6	725	130	2131
Byhusen . . . . .	11,50	53	71	150	157	307	181	59,0	415	131	2141
Deinstedt . . . . .	11,63	68	90	207	196	403	249	61,8	563	132	2141
Dipshorn . . . . .	3,22	27	27	68	54	122	78	63,9	163	133	2801
Ebersdorf . . . . .	24,62	157	217	470	465	935	409	43,7	1 240	134	2141
Ehestorf . . . . .	4,27	23	31	55	56	111	76	68,5	212	135	2131
Elm . . . . .	24,86	237	284	561	607	1 168	540	46,2	1 476	137	2141
Elsdorf . . . . .	16,18	135	184	388	389	777	334	43,0	1 018	138	2131
Fahrendorf . . . . .	9,11	81	102	212	217	429	296	69,0	585	139	2141
Farven . . . . .	13,93	76	94	240	208	448	266	59,4	515	140	2141
Fehrenbruch . . . . .	1,50	15	19	40	54	94	52	55,3	134	141	2141
Findorf . . . . .	5,35	64	76	183	165	348	163	46,8	384	142	2142
Frankenbostel . . . . .	6,25	36	43	95	98	193	123	63,7	252	143	2131
Freetz . . . . .	2,34	32	39	81	88	169	94	55,6	240	144	2139
Glinde . . . . .	2,38	28	35	82	82	164	87	53,0	223	145	2141
Glinstedt . . . . .	20,81	94	145	430	326	756	369	48,8	791	146	2141
Gnarrenburg . . . . .	6,49	402	627	1 004	1 124	2 128	182	8,6	2 091	147	2142
Godenstedt . . . . .	8,67	29	37	86	87	173	109	63,0	269	148	2149
Grafel . . . . .	9,30	30	38	88	79	167	127	76,0	228	149	2141
Granstedt . . . . .	11,92	30	42	88	90	178	112	62,9	267	150	2143

Gemeinde	Fläche	Be- wohnte Gebäude	Haus- halte	Wohnbevölkerung am						Stat. Kenn- ziffer der Ge- meinde	Post- leit- zahl
				6.6.1961					13.9.1950		
				männ- lich	weib- lich	ins- gesamt	dar. land- u. forst- wirtschaftliche Bevölkerung	ins- gesamt			
qkm	Anzahl				%		Anzahl				
Groß Meckelsen . . . . .	12,34	75	116	246	249	495	263	53,1	644	151	2139
Gyhum . . . . .	9,58	69	97	188	195	383	161	42,0	572	153	2131
Haagel . . . . .	8,26	42	50	115	110	225	151	67,1	307	154	2143
Hamersen . . . . .	13,61	76	100	200	202	402	256	63,7	517	155	2139
Hanstedt . . . . .	12,19	65	79	179	186	365	210	57,5	444	156	2149
Hatzte . . . . .	10,20	38	46	114	91	205	138	67,3	308	157	2131
Heeslingen . . . . .	15,56	244	356	663	693	1 356	355	26,2	1 267	158	2149
Heinschenwalde . . . . .	18,09	99	138	287	286	573	227	39,6	632	136	2141
Hepstedt . . . . .	29,96	146	189	381	408	789	355	45,0	1 011	159	2149
Hesedorf bei Bremervörde	14,02	228	381	806	695	1 501	302	20,1	1 756	160	2141
Hesedorf bei Gyhum . . .	11,71	77	119	239	236	475	196	41,3	590	161	2131
Hipstedt . . . . .	9,68	130	189	316	314	630	161	25,6	828	162	2141
Hönnau-Lindorf . . . . .	4,37	74	102	211	190	401	171	42,6	444	163	2141
Ippensen . . . . .	10,69	49	56	128	128	256	180	70,3	401	164	2139
Iselesheim . . . . .	4,85	62	74	160	155	315	176	55,9	474	165	2141
Kalbe . . . . .	10,25	70	98	211	200	411	204	49,6	461	166	2139
Karlshöfen . . . . .	12,23	210	298	594	601	1 195	266	22,3	1 263	167	2141
Kirchtimke . . . . .	10,19	97	130	249	235	484	200	41,3	644	168	2149
Kirchwistedt . . . . .	11,67	64	84	177	160	337	200	59,3	548	169	2141
Klein Meckelsen . . . . .	14,58	124	162	310	335	645	315	48,8	730	170	2139
Klenkendorf . . . . .	5,91	56	71	181	149	330	193	58,5	395	172	2141
Kuhstedt . . . . .	24,48	211	327	620	604	1 224	437	35,7	1 535	173	2141
Kuhstedtermoor . . . . .	3,94	45	55	116	113	229	81	35,4	292	174	2142
Langenhausen . . . . .	9,31	97	128	243	258	501	232	46,3	641	175	2142
Lavenstedt . . . . .	5,55	26	30	69	70	139	100	71,9	192	176	2143
Lengenbostel . . . . .	2,73	35	45	93	102	195	72	36,9	233	177	2139
Malstedt . . . . .	8,55	48	63	147	134	281	159	56,6	337	178	2141
Mehedorf . . . . .	7,57	60	64	163	133	296	204	68,9	413	179	2141
Meinstedt . . . . .	6,09	33	36	99	94	193	145	75,1	296	180	2149
Minstedt . . . . .	10,54	40	58	127	130	257	160	62,3	325	181	2141
Nartum . . . . .	14,96	90	118	258	244	502	233	46,4	701	182	2131
Neu Ebersdorf . . . . .	4,20	35	37	87	76	163	114	69,9	187	183	2141
Nieder Ochtenhausen . . .	11,24	124	153	299	312	611	271	44,4	829	184	2141
Ober Ochtenhausen . . . .	17,31	58	71	147	161	308	208	67,5	441	185	2141
Oerel . . . . .	20,98	164	226	458	483	941	364	38,7	1 039	186	2141
Oese . . . . .	7,81	62	86	190	169	359	191	53,2	457	187	2141
Ohrel . . . . .	12,52	65	73	172	162	334	245	73,4	424	188	2141
Oldendorf . . . . .	11,75	54	68	158	138	296	169	57,1	354	189	2149
Ostendorf . . . . .	7,61	63	69	144	151	295	190	64,4	489	190	2141
Ostereistedt . . . . .	14,54	88	114	277	268	545	304	55,8	598	191	2149
Ostertimke . . . . .	5,93	51	63	132	131	263	139	52,9	353	192	2149
Parnewinkel . . . . .	6,28	50	62	126	119	245	133	54,3	351	193	2143
Plönjeshausen . . . . .	3,96	41	49	79	105	184	63	34,2	225	194	2141
Rhade . . . . .	11,73	130	193	358	346	704	231	32,8	873	195	2149
Rhadereistedt . . . . .	12,69	57	80	152	154	306	156	51,0	488	196	2149
Rockstedt . . . . .	14,02	64	83	177	173	350	192	54,9	479	197	2149
Rüspel . . . . .	5,33	48	63	133	133	266	146	54,9	342	198	2139
Sandbostel . . . . .	14,08	68	151	263	284	547	250	45,7	1 132	199	2141
Sassenholz . . . . .	8,99	38	40	99	93	192	135	70,3	291	200	2149
Seedorf . . . . .	10,01	75	109	638	214	852	185	21,7	1 919	201	2149
Selsingen . . . . .	9,81	266	429	715	775	1 490	304	20,4	1 788	202	2143
Sittensen . . . . .	18,55	445	784	1 264	1 403	2 667	401	15,0	2 459	152	2139
Spreckens . . . . .	7,54	38	45	113	107	220	112	50,9	216	203	214
Steddorf . . . . .	11,01	76	95	213	212	425	275	64,7	528	204	2149
Steinfeld . . . . .	6,32	30	45	74	88	162	95	58,6	258	205	2131
Tarmstedt . . . . .	26,90	322	495	854	915	1 769	357	20,2	1 902	206	2801*
Tiste . . . . .	23,85	107	155	315	323	638	274	42,9	763	207	2139
Vierden . . . . .	10,59	64	82	193	166	359	216	60,2	500	208	2139
Volkensen . . . . .	6,78	26	29	74	63	137	105	76,6	213	209	2139
Volkmarst . . . . .	12,22	57	72	151	150	301	178	59,1	423	210	2141
Vorwerk . . . . .	8,39	52	73	167	143	310	172	55,5	413	211	2131
Weertzen . . . . .	12,10	101	135	271	248	519	255	49,1	600	212	2149
Wehldorf . . . . .	7,60	40	50	114	108	222	128	57,7	337	213	2131

03 Niedersachsen  
4 RB Stade  
31, 32

Gemeinde	Fläche	Be- wohnte Gebäude	Haus- halte	Wohnbevölkerung am						Stat. Kenn- ziffer der Ge- meinde	Post- leit- zahl
				6.6.1961					13.9.1950		
				männ- lich	weib- lich	ins- gesamt	dar. land- u. forst- wirtschaftliche Bevölkerung	ins- gesamt			
	qkm	Anzahl				%	Anzahl				
Wense . . . . .	13,62	66	81	177	180	357	212	59,4	520	214	2149
Westertimke . . . . .	12,06	65	107	193	196	389	165	42,4	728	215	2149
Wiersdorf . . . . .	7,44	37	44	101	97	198	132	66,7	235	216	2149
Wilstedt . . . . .	18,95	214	324	548	588	1 136	362	31,9	1 457	217	2801
Wistedt . . . . .	12,48	51	80	153	155	308	146	47,4	405	218	2131
Wohnste . . . . .	19,17	109	129	337	306	643	382	59,4	708	219	2139
Zeven, Stadt . . . . .	22,99	1 233	2 536	3 556	4 097	7 653	324	4,2	6 609	220	2148
Zusammen . . . . .	1 240,63	12 127	18 613	34 236	35 191	69 427	22 829	32,9	81 127		

32 Landkreis Land Hadeln  
Sitz der Kreisverwaltung: Otterndorf, Stadt

AG: Cuxhaven f. d. Gem. 114, 118, 123, 125, 132, 157, 158, Neuhaus (Oste) f. d. Gem. 117, 120, 121, 124, 136, 147, 151, 153, 162, 166, Otterndorf f. d. Gem. 112, 134, 142, 145, 146, 150, 152, 155, 156, 159, 163, Osten f. übr. Gem.; LG: Stade; OLG: Celle; ArG, SG: Stade; VG: Oldenburg (Oldenburg); AA: Stade; FA: Cuxhaven f. d. Gem. 118, 125, 132, 157, 158, Otterndorf f. übr. Gem.; OFD: Hannover; ZA: Cuxhaven f. d. Gem. 118, 125, 132, 157, 158, Otterndorf f. übr. Gem.; HZA: Hamburg-Jonas u. Stade; HK: Lüneburg-Stade; LuHK: des RB Stade; OPD: Hamburg; StA: Altenwalde f. d. Gem. 114, 118, 125, 157, Hechthausen f. d. Gem. 119, 127, 137, 138, 141, 167, Lamstedt f. d. Gem. 111, 115, 122, 126, 128, 131, 133, 139, 140, 143, 144, 148, 149, 160, 161, 168, Osten f. d. Gem. 113, 135, 154, Sahlenburg f. d. Gem. 132, 158, Steinau f. d. Gem. 145, 159, Warstade f. d. Gem. 129, 130, 164, übr. Gem. bilden jeweils einen eigenen Standesamtsbezirk; OKI: A f. d. Gem. 156, Bf. übr. Gem.; BWKr: 32.

Abbenseth .....	9,85	80	94	186	200	386	214	54,4	502	111	2171
Altenbruch .....	38,23	765	1 292	1 925	2 043	3 968	626	15,8	4 862	112	2193
Altendorf .....	29,88	229	306	501	516	1 017	447	44,0	1 742	113	2171*
Altenwalde .....	9,50	329	671	1 165	1 051	2 216	141	6,4	1 659	114	2191
Armstorf .....	23,42	107	135	272	262	534	316	59,2	734	115	2171
Basbeck .....	16,47	530	830	1 181	1 291	2 472	385	15,6	3 055	116	217
Belum .....	31,75	163	210	351	356	707	258	36,5	984	117	2179
Berensch-Arensch .....	15,62	70	136	249	217	466	170	36,5	682	118	2191
Bornberg .....	1,75	56	77	115	111	226	54	23,9	318	119	2174
Bülkau .....	23,22	319	400	639	708	1 347	587	43,6	1 948	120	2179
Cadenberge .....	9,28	547	886	1 172	1 397	2 569	241	9,4	2 625	121	2175
Dornsode .....	8,69	24	27	65	55	120	95	79,2	144	122	2171
Franzenburg .....	3,22	161	350	513	542	1 055	109	10,3	1 252	123	2191
Geversdorf .....	21,62	243	371	598	627	1 225	401	32,7	1 573	124	2171*
Gudendorf .....	4,34	58	87	135	146	281	76	27,0	309	125	2191
Hackemühlen .....	10,52	56	65	130	143	273	179	65,6	389	126	2171
Hechthausen .....	5,90	232	395	481	573	1 054	125	11,9	1 304	127	2174
Heeßel .....	6,24	36	46	85	99	184	109	59,2	289	128	2171
Hemm .....	2,93	34	62	93	100	193	37	19,2	291	129	2171
Hemmoor .....	0,79	130	223	310	364	674	30	4,5	779	130	2173
Hollen .....	10,88	88	109	207	217	424	234	55,2	587	131	2171
Holte-Spangen .....	4,10	49	68	116	111	227	50	22,0	289	132	2191
Ihlbeck .....	1,43	21	23	55	47	102	67	65,7	134	133	2172
Ihlienworth .....	40,38	492	630	1 001	1 161	2 162	914	42,3	3 056	134	2179
Isensee .....	17,80	175	195	286	341	627	325	51,8	944	135	2171
Kehdingbruch .....	6,58	98	141	196	217	413	155	37,5	671	136	2179
Kleinwürden .....	6,73	59	74	116	124	240	126	52,5	389	137	2174
Klint .....	8,53	126	174	318	306	624	185	29,6	724	138	2174
Lamstedt .....	24,95	361	559	828	955	1 783	447	25,1	2 232	139	2172
Langenmoor .....	7,64	12	13	31	26	57	44	77,2	87	140	2172
Laumühlen .....	4,79	43	58	105	94	199	73	36,7	313	141	2174
Lüdingworth .....	37,25	379	559	952	989	1 941	742	38,2	2 530	142	2191*
Mittelstenahe .....	15,99	71	87	203	179	382	222	58,1	516	143	2171
Moorausmoor .....	5,70	57	64	119	117	236	141	59,7	357	144	2171
Neubachenbruch .....	2,52	22	24	51	53	104	83	79,8	154	145	2179
Neuenkirchen .....	19,55	327	487	755	807	1 562	433	27,7	2 017	146	2179
Neuhaus (Oste), Flecken .....	9,85	362	684	886	1 041	1 927	197	10,2	2 514	147	2179
Nindorf .....	12,03	108	139	267	245	512	269	52,5	713	148	2171
Nordahn .....	10,74	43	64	143	132	275	181	65,8	351	149	2171
Nordleda .....	21,29	274	405	650	620	1 270	431	33,9	1 687	150	2179
Oberndorf .....	33,08	502	803	1 062	1 181	2 243	524	23,4	3 057	151	2171
Odisheim .....	13,50	205	245	380	447	827	406	49,1	1 280	152	2179
Oppeln .....	8,19	92	109	180	198	378	219	57,9	574	153	2171

Gemeinde	Fläche	Be- wohnte Gebäude	Haus- halte	Wohnbevölkerung am						Stat. Kenn- ziffer der Ge- meinde	Post- leit- zahl
				6.6.1961					13.9.1950		
				männ- lich	weib- lich	ins- gesamt	dar. land- u. forst- wirtschaftliche Bevölkerung	ins- gesamt			
	qkm	Anzahl				%	Anzahl				
Osten . . . . .	0,33	162	317	349	435	784	24	3,1	1 132	154	2176
Osterbruch . . . . .	10,21	144	185	298	321	619	259	41,8	892	155	2179
Otterndorf, Stadt . . . . .	50,02	1 310	2 216	3 023	3 598	6 621	884	13,4	7 166	156	2178
Oxstedt . . . . .	7,99	93	187	304	288	592	108	18,2	862	157	2191
Sahlenburg . . . . .	9,39	324	588	812	905	1 717	138	8,0	1 345	158	2194
Steinau . . . . .	36,04	284	348	677	668	1 345	765	56,9	1 950	159	2179
Stinstedt . . . . .	21,87	83	110	252	231	483	334	69,2	621	160	2171
Varrel . . . . .	6,83	31	35	75	76	151	100	66,2	210	161	2171
Voigt ding . . . . .	9,95	60	80	137	141	278	112	40,3	411	162	2171
Wanna . . . . .	53,92	429	591	1 128	1 147	2 275	999	43,9	2 696	163	2179
Warstade . . . . .	7,77	471	845	1 075	1 268	2 343	171	7,3	2 664	164	217
Westersode . . . . .	10,53	280	452	675	739	1 414	265	18,7	1 606	165	2173
Wingst . . . . .	37,55	613	866	1 301	1 410	2 711	821	30,3	3 232	166	217
Wisch . . . . .	3,01	26	34	60	58	118	64	54,2	180	167	2174
Wohlenbeck . . . . .	3,72	40	44	84	82	166	78	47,0	230	168	2171
Zusammen . . .	865,84	12 485	19 275	29 323	31 776	61 099	16 190	26,5	75 814		

## 33 Landkreis Osterholz

Sitz der Kreisverwaltung: Osterholz-Scharmbeck, Stadt

**AG:** Lilienthal f. d. Gem. 111, 115, 117, 120, 122, 128, 131, 142, 146, 149, 152, 154, 155, 159, 164, 165, 166, Osterholz-Scharmbeck f. übr. Gem.;  
**LG:** Verden; **OLG:** Celle; **ArG, SG:** Stade; **VG:** Oldenburg (Oldenburg); **AA, FA:** Osterholz-Scharmbeck; **OFD:** Hannover; **ZA:** Osterholz-Scharm-  
beck; **HZA:** Stade; **HK:** Lüneburg-Stade; **luHK:** des RB Stade; **OPD:** Bremen; **StA:** Adolphsdorf f. d. Gem. 111, 142, 151, 159, Grasberg f. d. Gem.  
115, 117, 120, 128, 146, 152, 155, 164, Lilienthal f. d. Gem. 122, 131, 154, Löhnhorst f. d. Gem. 113, 114, 116, 132, Neuenkirchen f. d. Gem.  
135, 145, Oldendorf f. d. Gem. 124, 138, 156, Osterholz-Scharmbeck f. d. Gem. 118, 119, 123, 126, 137, 140, 143, 148, 150, 158, Platjenwerbe  
f. d. Gem. 130, 144, 157, Ritterhude f. d. Gem. 129, 139, 147, 163, Überhamm f. d. Gem. 133, 136, 160, Worpsswede f. d. Gem. 162, 166, übr. Gem.  
bilden jeweils einen eigenen Standesamtsbezirk; **Ok:** A f. d. Gem. 113, 123, 130, 131, 132, 135, 139, 140, 144, 147, 150, 153, 155, 157 u. Heil-  
stätte Bredbeck i. d. Gem. 118, B f. übr. Gem. u. übr. Teile d. Gem. 118; **BWK:** 34.

Adolphsdorf . . . . .	4,67	79	93	192	206	398	215	54,0	549	111	2861
Aschwarden . . . . .	10,98	66	90	167	175	342	152	44,4	539	112	2821
Beckedorf . . . . .	5,64	138	350	546	553	1 099	94	8,6	803	113	282
Brundorf . . . . .	16,11	44	74	147	138	285	103	36,1	418	114	2821*
Dannenberg . . . . .	5,22	93	112	256	258	514	212	41,2	676	115	2801
Eggestedt . . . . .	7,48	26	41	90	81	171	49	28,7	325	116	2822
Eickedorf . . . . .	5,50	72	83	199	187	386	202	52,3	588	117	2801
Freißenbüttel . . . . .	10,03	65	86	172	199	371	125	33,7	468	118	2861
Garlstadt . . . . .	19,56	75	117	211	202	413	153	37,0	454	119	2861
Grasberg . . . . .	0,84	75	148	211	248	459	41	8,9	512	120	2801
Hambergen . . . . .	27,06	609	1 019	1 793	1 838	3 631	534	14,7	3 627	121	2864
Heidberg . . . . .	7,79	102	159	301	302	603	249	41,3	809	122	2801
Heilshorn . . . . .	12,06	125	178	308	289	597	191	32,0	581	123	2861
Hellingst . . . . .	10,75	45	59	134	125	259	136	52,5	367	124	2861
Hinnebeck . . . . .	4,21	38	50	109	104	213	58	27,3	319	125	2822
Hülseberg . . . . .	6,52	43	52	118	115	233	100	42,9	338	126	2861
Hüttenbusch . . . . .	15,81	184	285	566	553	1 119	418	37,4	1 348	127	2861
Huxfeld . . . . .	4,37	75	97	184	210	394	193	49,0	575	128	2801
Lesumstotel . . . . .	3,46	62	96	161	201	362	68	18,8	432	129	2861
Leuchtenburg . . . . .	6,07	120	200	307	348	655	72	11,0	751	130	282
Lilienthal . . . . .	18,46	946	1 822	2 670	2 885	5 555	479	8,6	5 666	131	2804
Löhnhorst . . . . .	4,69	115	222	330	369	699	80	11,4	785	132	282
Mevenstedt . . . . .	2,72	50	73	131	144	275	88	32,0	336	133	2861
Meyenburg . . . . .	19,22	178	272	505	489	994	334	33,6	1 104	134	2821
Neuenkirchen . . . . .	17,57	346	618	1 290	1 416	2 706	175	6,5	2 979	135	2823
Neu Sankt Jürgen . . . . .	8,25	96	116	237	256	493	156	31,6	595	136	2861
Ohlenstedt . . . . .	13,15	82	115	255	240	495	219	44,2	562	137	2861
Oldendorf . . . . .	9,22	52	96	182	163	345	123	35,7	521	138	2861
Osterhagen-Ihlpohl . . . . .	1,95	271	473	704	748	1 452	51	3,5	1 260	139	282
Osterholz-Scharmbeck, Stadt . . . . .	34,01	2 368	4 549	6 544	7 312	13 856	611	4,4	12 899	140	286
Ostersode . . . . .	8,45	73	98	207	212	419	198	47,3	473	141	2861
Otterstein . . . . .	3,51	63	73	173	165	338	178	52,7	463	142	2861
Pennigbüttel . . . . .	13,03	178	277	529	511	1 040	229	22,0	1 302	143	2861
Platjenwerbe . . . . .	2,48	292	463	690	718	1 408	70	5,0	1 252	144	282

03 Niedersachsen  
4 RB Stade  
33, 34

Gemeinde	Fläche	Be- wohnte Gebäude	Haus- halte	Wohnbevölkerung am						Stat. Kenn- ziffer der Ge- meinde	Post- leit- zahl
				6.6.1961					13.9.1950		
				männ- lich	weib- lich	ins- gesamt	dar. land- u. forst- wirtschaftliche Bevölkerung	ins- gesamt			
									qkm		
ade . . . . .	6,05	52	69	156	143	299	98	32,8	486	145	2821
autendorf . . . . .	6,83	106	135	319	313	632	339	53,6	750	146	2801
itterhude . . . . .	14,75	1 048	1 910	2 881	3 063	5 944	203	3,4	5 680	147	2863*
andhausen . . . . .	7,60	103	156	312	306	618	130	21,0	693	148	2861
ankt Jürgen . . . . .	31,60	193	323	623	607	1 230	441	35,9	1 583	149	2861*
charmbeckstotel . . . . .	7,71	209	339	603	601	1 204	195	16,2	1 265	150	2861
chlußdorf . . . . .	3,28	45	50	114	117	231	96	41,6	300	151	2861
chmalenbeck . . . . .	5,39	42	44	120	117	237	196	82,7	381	152	2801
chwanewede . . . . .	18,69	682	1 547	3 034	2 610	5 644	371	6,6	3 476	153	2822
eebergen . . . . .	3,90	72	121	225	208	433	131	30,3	459	154	2801
eehausen . . . . .	2,95	42	74	156	154	310	111	35,8	294	155	2861
teden . . . . .	15,38	53	67	139	141	280	142	50,7	421	156	2861
tendorf . . . . .	8,39	82	160	307	267	574	153	26,7	702	157	2861
teufelsmoor . . . . .	26,31	71	115	222	236	458	183	40,0	621	158	2861
tüschendorf . . . . .	3,36	45	49	126	125	251	172	68,5	338	159	2861
überhamm . . . . .	5,22	46	55	117	122	239	126	52,7	288	160	2861
ollersode . . . . .	46,35	401	556	1 143	1 168	2 311	791	34,2	2 901	161	2861
waakhausen . . . . .	9,41	35	43	91	83	174	104	59,8	277	162	2862
erschenrege . . . . .	1,80	57	74	123	149	272	86	31,6	396	163	2861
örpedorf . . . . .	9,84	170	247	478	470	948	279	29,4	1 367	164	2801
orphausen . . . . .	12,25	246	363	618	700	1 318	456	34,6	1 692	165	2861
orpswede . . . . .	22,98	694	1 185	1 768	2 017	3 785	574	15,2	4 361	166	2862
Zusammen . . .	610,85	11 740	20 338	34 294	35 677	69 971	11 733	16,8	73 407		

34 Landkreis Rotenburg (Hannover)  
Sitz der Kreisverwaltung: Rotenburg (Hannover), Stadt

AG: Rotenburg (Hannover); LG: Verden; OLG: Celle; ArG: Verden; SG: Stade; VG: Oldenburg (Oldenburg); AA: Verden; FA: Rotenburg (Hannover); OFD: Hannover; ZA: Visselhövede; HZA: Stade; HK: Lüneburg-Stade; LuHK: des RB Stade; OPD: Bremen; StA: Ahausen f. d. Gem. 112, 125, 162, Brockel f. d. Gem. 114, 119, 133, 154, Fintel f. d. Gem. 126, 163, Kirchwalsede f. d. Gem. 140, 148, 160, 170, Rotenburg (Hannover) f. d. Gem. 117, 127, 129, 132, 150, Scheeßel f. d. Gem. 111, 113, 131, 134, 139, 145, 151, 155, 158, 167, 168, 169, 172, 174, Sottrum f. d. Gem. 116, 121, 124, 128, 136, 143, 147, 152, 156, 159, 161, 165, Stapel f. d. Gem. 137, 157, 171, Visselhövede f. d. Gem. 115, 120, 122, 123, 135, 138, 142, 144, 146, 149, 153, 164, 166, 173, übr. Gem. bilden jeweils einen eigenen Standesamtsbezirk; OKI: A f. d. Gem. 150, B f. übr. Gem.; BWK: 34.

Abbandorf . . . . .	6,51	31	40	99	97	196	121	61,7	283	111	2139
Ahausen . . . . .	24,75	152	238	413	458	871	291	33,4	959	112	2131
Bartelsdorf . . . . .	14,24	77	100	289	223	512	313	61,1	638	113	2139
Bellen . . . . .	3,25	13	15	27	27	54	37	68,5	93	114	2131
Bleckwedel . . . . .	14,92	36	53	113	123	236	176	74,6	387	115	2131*
Bötersen . . . . .	10,38	76	122	237	251	488	197	40,4	666	116	2131
Borchel . . . . .	8,35	64	78	165	179	344	212	61,6	424	117	2131
Bothel . . . . .	16,75	163	247	454	449	903	332	36,8	1 090	118	2131
Brockel . . . . .	21,84	181	293	465	522	987	282	28,6	1 162	119	2131
Buchholz . . . . .	8,80	44	57	103	105	208	125	60,1	329	120	2131
Clüversborstel . . . . .	3,12	39	46	78	91	169	80	47,3	276	121	2131
Dreeßel . . . . .	5,55	16	22	43	55	98	67	68,4	164	122	2131
Drögenbostel . . . . .	5,81	20	27	54	49	103	51	49,5	145	123	2131
Everinghausen . . . . .	3,43	12	14	30	36	66	30	45,5	103	124	2131
Eversen . . . . .	9,64	52	67	116	128	244	111	45,5	369	125	2131
Fintel . . . . .	36,08	297	403	773	781	1 554	678	43,6	2 064	126	2139
Hassel . . . . .	6,58	22	31	59	65	124	81	65,3	180	127	2131
Hassendorf . . . . .	11,69	125	180	341	346	687	209	30,4	768	128	2131
Hastedt . . . . .	9,47	43	62	105	113	218	113	51,8	344	129	213
Hellwege . . . . .	27,43	145	195	382	387	769	315	41,0	841	130	2131*
Helvesiek . . . . .	21,78	111	144	297	295	592	350	59,1	774	131	2139
Hemsbünde . . . . .	6,24	53	86	147	155	302	89	29,5	294	132	2131
Hemslingen . . . . .	18,57	116	174	334	341	675	292	43,3	854	133	2131
Hetzwege . . . . .	6,78	52	74	145	157	302	152	50,3	419	134	2139
Hiddingen . . . . .	15,88	76	114	226	206	432	253	58,6	622	135	2131
Höperhöfen . . . . .	9,46	59	74	138	150	288	133	46,2	443	136	2131
Horstedt . . . . .	12,73	89	135	277	268	545	206	37,8	775	137	2131
Jeddingen . . . . .	9,21	141	227	384	394	778	250	32,1	970	138	2131
Jeersdorf . . . . .	8,87	70	91	185	178	363	161	44,4	412	139	2138

Gemeinde	Fläche	Be- wohnte Gebäude	Haus- halte	Wohnbevölkerung am						Stat. Kenn- ziffer der Ge- meinde	Post- leit- zahl
				6.6.1961					13.9.1950		
				männ- lich	weib- lich	ins- gesamt	dar. land- u. forst- wirtschaftliche Bevölkerung	ins- gesamt			
qkm	Anzahl				%	Anzahl					
Kirchwalsede . . . . .	25,29	156	226	454	462	916	382	41,7	1 181	140	2131
Lauenbrück . . . . .	21,87	258	460	691	776	1 467	260	17,7	1 544	141	2139
Lüdingen . . . . .	8,13	22	40	77	82	159	105	66,0	266	142	2131
Mulmshorn . . . . .	9,26	92	140	250	276	526	157	29,8	591	143	2131
Nindorf . . . . .	8,67	79	133	237	247	484	168	34,7	656	144	2131
Ostervesede . . . . .	27,76	124	139	321	314	635	467	73,5	850	145	2139
Ottingen . . . . .	9,74	54	87	164	173	337	188	55,8	466	146	2131
Reeßum . . . . .	9,88	74	92	199	204	403	197	48,9	535	147	2131
Rickenbostel . . . . .	11,62	30	37	83	96	179	129	72,1	252	148	2131
Rosebruch . . . . .	10,86	26	33	77	80	157	136	86,6	253	149	2131
Rotenburg (Hannover), Stadt . . . . .	52,42	2 078	4 264	6 876	7 588	14 464	515	3,6	13 476	150	213
Scheeßel . . . . .	20,44	693	1 285	2 028	2 203	4 231	398	9,4	4 339	151	2138
Schleeßel . . . . .	5,32	25	31	78	61	139	59	42,4	202	152	2131
Schwitschen . . . . .	11,68	86	137	256	274	530	238	44,9	776	153	2131
Söhlingen . . . . .	8,87	64	95	175	195	370	199	53,8	455	154	2131
Sothel . . . . .	7,38	31	42	98	83	181	121	66,9	267	155	2139
Sottrum . . . . .	22,19	371	552	985	1 034	2 019	428	21,2	2 230	156	2134
Stapel . . . . .	4,97	32	39	89	78	167	86	51,5	256	157	2131
Stemmen . . . . .	24,64	130	159	330	321	651	367	56,4	908	158	2139
Stuckenborstel . . . . .	2,90	58	82	138	150	288	97	33,7	362	159	2131
Süderwalsede . . . . .	12,48	66	88	184	177	361	215	59,6	472	160	2131
Taaken . . . . .	10,14	64	79	182	181	363	201	55,4	508	161	2131
Unterstedt . . . . .	13,70	99	170	301	295	596	206	34,6	674	162	2131
Vahlde . . . . .	17,52	96	123	277	283	560	312	55,7	678	163	2139
Visselhövede, Stadt . . . .	12,05	789	1 731	2 258	2 660	4 918	249	5,1	5 377	164	2132
Waffensen . . . . .	15,23	107	168	333	339	672	255	37,9	843	165	2131
Wehnsen . . . . .	3,99	26	37	78	75	153	79	51,6	181	166	2131
Westeresch . . . . .	7,96	53	65	146	148	294	206	70,1	377	167	2139
Westerholz . . . . .	14,58	82	108	266	242	508	319	62,8	737	168	2139
Westervesede . . . . .	18,00	111	134	288	291	579	361	62,3	743	169	2139
Westersalsede . . . . .	7,63	50	70	129	141	270	108	40,0	234	170	2131
Winkeldorf . . . . .	7,04	45	63	124	130	254	126	49,6	321	171	2131
Wittkopsbostel . . . . .	8,64	44	66	126	99	225	105	46,7	323	172	2139
Wittorf . . . . .	20,85	180	288	509	505	1 014	381	37,6	1 410	173	2131
Wohlsdorf . . . . .	8,48	45	54	138	130	268	179	66,8	318	174	2139
Zusammen . . .	840,32	8 715	14 726	25 424	27 022	52 446	13 706	26,1	59 909		

35 Landkreis Stade  
Sitz der Kreisverwaltung: Stade, Stadt

**AG:** Buxtehude f. d. Gem. 112 bis 115, 119, 120, 122, 124, 128, 132, 134, 136, 144, 150, 157, 158, 162, 164, 166, 168, 179, 181, 182, 184, 185, 187 bis 192, 198, 200, 202 u. f. d. gemfr. Gebiet 511, Freiburg (Elbe) f. d. Gem. 117, 118, 130, 137, 143, 155, 171, 183, Jork f. d. Gem. 125, 141, 149, 151, 163, 167, 170, 174, 175, 178, 196, 197, Osten f. d. Gem. 146, 165, 180, Stade f. übr. Gem.; **LG:** Stade; **OLG:** Celle; **ArG, SG:** Stade; **VG:** Oldenburg (Oldenburg); **AA, FA:** Stade; **OFD:** Hannover; **ZA:** Buxtehude f. d. Gem. 112 bis 115, 119, 120, 122, 124, 125, 128, 132, 134, 141, 144, 150, 157, 158, 162, 164, 166, 167, 168, 170, 174, 175, 178, 179, 181, 182, 184, 185, 187 bis 192, 198, 200, 202, u. f. d. gemfr. Gebiet 511, Stade f. übr. Gem.; **HZA:** Stade; **HK:** Lüneburg-Stade; **luHK:** des RB Stade; **OPD:** Bremen f. d. Gem. 140, 154, 173, 177, Hamburg f. übr. Gem.; **StA:** Ahlerstedt f. d. Gem. 112, 113, 114, 124, 187, 198, Apensen f. d. Gem. 115, 120, 144, 150, 181, 188, 190, 191, 192, 200, Bargstedt f. d. Gem. 119, 128, 160, 162, 166, 168, 184, 185, 189, 202, Breitenwisch f. d. Gem. 127, 139, Burweg f. d. Gem. 123, 131, Es-  
torf f. d. Gem. 129, 142, Gräpel f. d. Gem. 121, 145, Großenwürden f. d. Gem. 146, 180, Himmelpforten f. d. Gem. 138, 148, 156, 161, 176, Horneburg f. d. Gem. 136, 164, 182 u. f. d. gemfr. Gebiet 511, Mulsum f. d. Gem. 116, 140, 173, 177, 199, Neukloster f. d. Gem. 134, 158, 179, Oldendorf f. d. Gem. 126, 154, 159, 172, 186, Schwinge f. d. Gem. 147, 169, 194, Stade f. d. Gem. 111, 135, 152, 153, 193, 195, 201, übr. Gem. bilden jeweils einen eigenen Standes-  
amtsbezirk; **OKI:** A f. d. Gem. 132, 195, B f. übr. Gem.; **BWK:** 33.

Agathenburg . . . . .	11,32	107	205	360	341	701	221	31,5	769	111	2161
Ahlerstedt . . . . .	7,47	152	237	440	464	904	292	32,3	1 183	112	2161
Ahrensmoor . . . . .	3,31	49	54	154	127	281	172	61,2	319	113	2161
Ahrenswohlde . . . . .	9,07	72	94	218	222	440	254	57,7	459	114	2161
Apensen . . . . .	18,47	241	383	738	746	1 484	440	29,6	1 680	115	2151
Aspe . . . . .	12,49	72	101	209	210	419	259	61,8	511	116	2161
Assel . . . . .	42,20	638	1 120	1 750	1 809	3 559	727	20,4	4 353	117	2161
Balje . . . . .	86,38	388	511	748	870	1 618	747	46,2	2 399	118	2161
Bargstedt . . . . .	14,10	168	219	464	440	904	335	37,1	1 043	119	2161
Beckdorf . . . . .	10,74	105	146	301	283	584	205	35,1	631	120	2151
Behrste . . . . .	5,83	38	45	111	96	207	141	68,1	279	121	2141

## 03 Niedersachsen

## 4 RB Stade

35

Gemeinde	Fläche	Be- wohnte Gebäude	Haus- halte	Wohnbevölkerung am						Stat. Kenn- ziffer der Ge- meinde	Post- leit- zahl
				6.6.1961					13.9.1950		
				männ- lich	weib- lich	ins- gesamt	dar. land- u. forst- wirtschaftliche Bevölkerung	ins- gesamt			
qkm	Anzahl				%	Anzahl					
Bliedersdorf .....	12,42	147	208	396	418	814	298	36,6	881	122	2151
Blumenthal .....	6,67	68	80	142	172	314	191	60,8	400	123	2167
Bokel .....	2,90	37	52	104	108	212	78	36,8	236	124	2161
Borstel .....	23,60	368	685	1 205	1 119	2 324	668	28,7	3 343	125	2155*
Bossel .....	2,90	28	37	66	66	132	83	62,9	179	126	2167
Breitenwisch .....	5,37	41	54	84	93	177	68	38,4	254	127	2167
Brest .....	9,43	65	87	182	203	385	222	57,7	482	128	2161
Brobergen .....	6,06	59	71	132	134	266	126	47,4	313	129	2164
Bützfleth .....	33,51	608	1 073	1 648	1 748	3 396	678	20,0	4 111	130	2161
Burweg .....	6,58	80	106	210	212	422	169	40,0	576	131	2167
Buxtehude, Stadt .....	18,29	2 195	5 441	7 549	8 186	15 735	381	2,4	13 677	132	215
Dammhausen .....	3,47	72	96	190	181	371	144	38,8	449	134	2151
Deinste .....	12,00	113	169	313	307	620	234	37,7	777	135	2161
Dollern .....	11,96	120	215	384	385	769	183	23,8	799	136	2166
Drochtersen .....	69,38	995	1 709	2 672	2 814	5 486	976	17,8	6 825	137	2161
Düdenbüttel .....	10,18	93	122	239	237	476	212	44,5	612	138	2161
Engelschoff .....	11,67	92	108	217	230	447	301	67,3	622	139	2161
Essel .....	10,93	51	73	165	155	320	197	61,6	402	140	2141
Estebüggje .....	4,80	147	310	450	489	939	143	15,2	1 215	141	2154
Estorf .....	11,67	125	163	325	346	671	326	48,6	803	142	2161
Freiburg (Elbe), Flecken	35,66	523	894	1 189	1 375	2 564	368	14,4	3 801	143	2163
Goldbeck .....	5,17	39	49	124	98	222	149	67,1	279	144	2151
Gräpel .....	11,92	123	169	294	303	597	220	36,9	743	145	2161
Großenwürden .....	12,35	110	144	245	257	502	218	43,4	656	146	2161
Groß Fredenbeck .....	7,49	77	106	215	219	434	197	45,4	508	147	2161
Groß Sterneberg .....	10,34	65	84	172	161	333	214	64,3	411	148	2161
Grünendeich .....	3,93	286	530	789	883	1 672	269	16,1	2 338	149	2162
Grundoldendorf .....	2,26	16	20	46	45	91	59	64,8	134	150	2151
Guderhandviertel .....	8,93	151	265	460	467	927	371	40,0	1 309	151	2162*
Haddorf .....	4,19	63	100	170	160	330	75	22,7	203	152	2161
Hagen .....	9,47	76	115	229	224	453	151	33,3	525	153	2161
Hagenah .....	13,58	79	102	221	231	452	304	67,3	525	154	2141
Hamelwürden 1) .....	33,67	684	1 006	1 685	1 707	3 392	769	22,7	4 039	155	2161
Hammah .....	13,02	152	230	369	385	754	261	34,6	925	156	2161
Harsefeld, Flecken .....	26,19	668	1 207	1 851	2 080	3 931	604	15,4	4 086	157	2165
Hedendorf .....	6,44	132	209	360	383	743	216	29,1	929	158	2151
Heinbockel .....	9,13	81	104	227	219	446	262	58,7	536	159	2161
Helmste .....	15,22	103	154	313	309	622	245	39,4	645	160	2161
Himmelpforten .....	9,36	364	642	912	1 096	2 008	238	11,9	2 215	161	2167
Hollenbeck .....	11,45	93	134	261	264	525	246	46,9	661	162	2161
Hollern .....	10,53	190	338	584	571	1 155	397	34,4	1 566	163	2161
Horneburg, Flecken .....	15,47	537	1 116	1 576	1 771	3 347	295	8,8	3 599	164	2152
Hüll .....	15,21	200	245	407	439	846	456	53,9	1 124	165	2161
Issendorf .....	9,83	50	71	147	151	298	167	56,0	400	166	2161
Jork .....	8,61	319	688	1 044	1 082	2 126	549	25,8	2 773	167	2155
Kakerbeck .....	8,57	67	84	187	180	367	199	54,2	495	168	2161
Klein Fredenbeck .....	13,57	117	175	339	335	674	247	36,6	858	169	2161
Königreich .....	6,22	214	396	598	626	1 224	291	23,8	1 859	170	2151
Kranenburg .....	8,15	93	123	231	255	486	260	53,5	650	133	2164
Krummendeich .....	39,05	215	290	433	494	927	427	46,1	1 468	171	2161
Kuhla .....	3,63	28	38	77	63	140	80	57,1	190	172	2167
Kutenholz .....	18,96	229	339	607	669	1 276	397	31,1	1 380	173	2141
Ladekop .....	7,95	142	198	351	367	718	390	54,3	1 022	174	2155
Mittelnkirchen .....	7,02	175	296	506	527	1 033	407	39,4	1 495	175	2162*
Mittelsdorf .....	5,93	39	49	92	104	196	111	56,6	260	176	2161
Mulsum .....	25,78	253	389	716	741	1 457	570	39,1	1 695	177	2141
Neuenkirchen .....	8,04	133	199	329	366	695	295	42,4	1 019	178	2152
Neukloster .....	8,17	178	301	509	553	1 062	204	19,2	1 183	179	2151
Neuland .....	8,02	84	111	212	206	418	231	55,3	574	180	2161
Nindorf .....	5,99	44	60	117	117	234	114	48,7	283	181	2151
Nottensdorf .....	5,16	113	186	300	332	632	169	26,7	711	182	2151
Oederquart .....	37,11	368	476	767	784	1 551	762	49,1	2 108	183	2161*
Oersdorf .....	10,69	60	76	161	167	328	197	60,1	432	184	2161

1) Mit Wirkung vom 7.8.1962 in „Wischhafen“ umbenannt.

Gemeinde	Fläche	Be- wohnte Gebäude	Haus- halte	Wohnbevölkerung am						Stat. Kenn- ziffer der Ge- meinde	Post- leit- zahl
				6.6.1961					13.9.1950		
				männ- lich	weib- lich	ins- gesamt	dar. land- u. forst- wirtschaftliche Bevölkerung	ins- gesamt			
qkm	Anzahl				%	Anzahl					
Ohrensen . . . . .	12,39	75	97	203	200	403	230	57,1	518	185	2161
Oldendorf . . . . .	23,87	265	380	718	780	1 498	619	41,3	1 825	186	2164
Ottendorf . . . . .	11,41	91	108	257	246	503	306	60,8	723	187	2161
Ottensen . . . . .	6,58	49	75	166	142	308	136	44,2	357	188	2151
Reith . . . . .	5,51	42	49	114	114	228	156	68,4	300	189	2161
Revenahe . . . . .	9,50	58	71	150	156	306	160	52,3	384	190	2151
Ruschwedel . . . . .	4,26	41	55	118	119	237	133	56,1	287	191	2151
Sauensiek . . . . .	11,66	90	123	251	256	507	226	44,6	633	192	2151
Schölisch . . . . .	6,73	71	128	219	203	422	121	28,7	507	193	2161
Schwinge . . . . .	16,83	106	143	264	295	559	326	58,3	665	194	2161
Stade, Stadt 1) . . . . .	42,78	4 581	10 682	14 180	16 350	30 530	631	2,1	30 009	195	216
Steinkirchen . . . . .	9,55	245	420	687	714	1 401	364	26,0	1 924	196	2162
Twielenfleth . . . . .	11,37	292	535	769	793	1 562	465	29,8	2 176	197	2161
Wangersen . . . . .	9,00	92	119	254	261	515	264	51,3	645	198	2161
Wedel . . . . .	10,72	71	86	188	172	360	209	58,1	435	199	2161
Wiegern . . . . .	10,20	58	80	172	175	347	166	47,8	358	200	2151
Wiepenkathen . . . . .	11,91	125	200	357	374	731	195	26,7	729	201	2161
Wohlerst . . . . .	9,62	42	58	126	130	256	181	70,7	285	202	2161
Gemeindefreie Gebiete											
Bullenbruch . . . . .	6,34	—	—	—	—	—	—	—	—	511	
Zusammen . . .	1 262,84	21 661	39 891	61 781	66 457	128 238	27 010	21,1	145 954		

36 Landkreis Verden

Sitz der Kreisverwaltung: Verden, Stadt

AG: Achim f.d. Gem. 111, 115, 118, 120, 122, 124, 125, 128, 130, 135, 139 bis 143, 146, 148, 161, 163, 168, 169 bis 172, 174, 175, 181, 182, 191, Verden f.übr. Gem.; LG: Verden; OLG: Celle; ArG: Verden; SG: Stade; VG: Oldenburg (Oldenburg); AA, FA: Verden; OFD: Hannover; ZA: Verden; HZA: Stade; HK: Lüneburg-Stade; LuHK: des RB Stade; OPD: Bremen; StA: Achim f. d. Gem. 111, 122, 139, 181, Blender f. d. Gem. 123, 136, 153, Dauelsen f. d. Gem. 129, 176, Daverden f. d. Gem. 128, 130, Dörverden f. d. Gem. 116, 132, 134, 179, Eitze zu Luttm (i. Eitze) f. d. Gem. 138, 150, 160, Hönisch f. d. Gem. 133, 144, 149, 156, Kirchlinteln f. d. Gem. 119, 127, 131, 147, 155, 157, 158, 177, 188, Morsum f. d. Gem. 121, 162, 192, Otterstedt f. d. Gem. 120, 135, 163, 169, Oyten f. d. Gem. 124, 161, 170, 171, 174, 175, Posthausen (i. Wümmingen) f. d. Gem. 142, 143, 148, 191, Uphusen f. d. Gem. 125, 182, Völkern f. d. Gem. 145, 185, Wahnebergen f. d. Gem. 112, 178, 186, Westen f. d. Gem. 117, 189, Wittlohe f. d. Gem. 164, 167, 180, 190, übr. Gem. bilden jeweils einen eigenen Standesamtsbezirk; OKI: A f. d. Gem. 111, 115, 116, 122, 170, 171, 174, 181, 182, 183, B f. übr. Gem.; BWK: 34.

Achim, Stadt .....	15,36	1 425	2 855	3 917	4 399	8 316	285	3,4	7 599	111 2807
Ahnebergen .....	4,17	46	67	122	121	243	105	43,2	381	112 3091
Armsen .....	11,05	117	171	331	335	666	263	39,5	730	114 3091
Baden .....	16,31	652	1 087	1 705	1 801	3 506	266	7,6	3 140	115 2802
Barne .....	5,23	138	316	1 199	536	1 735	47	2,7	502	116 3091
Barnstedt .....	3,18	20	30	57	55	112	69	61,6	174	117 3091
Bassen .....	26,42	298	451	884	854	1 738	497	28,6	2 011	118 2801
Bendingbostel .....	6,83	75	109	192	198	390	119	30,5	432	119 3091
Benkel .....	2,61	14	17	41	40	81	53	65,4	116	120 2131
Beppen .....	8,98	75	89	195	185	380	209	55,0	536	121 3091
Bierden .....	7,02	280	464	770	779	1 549	104	6,7	845	122 2807
Blender .....	8,27	134	186	350	354	704	232	33,0	946	123 3091
Bockhorst 2) .....	4,30	54	76	158	154	312	134	42,9	403	124 2801
Bollen .....	4,07	44	62	120	112	232	94	40,5	351	125 2801
Borstel .....	2,95	81	137	222	239	461	77	16,7	550	126 3091
Brunsbrock .....	8,29	80	107	204	234	438	163	37,2	613	127 3091
Cluvenhagen .....	6,41	172	274	560	592	1 152	124	10,8	916	128 3091
Dauelsen .....	8,65	150	267	430	472	902	160	17,7	873	129 3091
Daverden .....	12,99	295	448	750	765	1 515	217	14,3	1 652	130 3095
Deelsen .....	5,72	13	18	29	35	64	51	79,7	104	131 3091
Diensthop .....	5,93	13	22	46	45	91	50	54,9	97	132 3093
Döhlbergen .....	6,83	72	97	186	193	379	167	44,1	571	133 3091
Dörverden .....	10,18	353	765	1 089	1 227	2 316	201	8,7	2 613	134 3091
Eckstever .....	3,46	16	17	35	32	67	52	77,6	119	135 2131
Einste .....	4,31	75	91	171	172	343	174	50,7	562	136 3091
Eissel .....	5,65	36	53	91	93	184	83	45,1	263	137 3091
Eitze .....	5,67	142	225	352	385	737	159	21,6	760	138 3091
Embsen .....	8,15	132	196	363	375	738	202	27,4	842	139 2801
Etelsen .....	10,18	361	586	946	996	1 942	251	12,9	1 908	140 3091

1) Selbständige Stadt im Sinne der Niedersächsischen Gemeindeordnung. — 2) Mit Wirkung vom 1.1.1963 mit den Gemeinden Meyerdamm, Oyten, Oyterdamm u. Sagehorn zu einer neuen Gemeinde Oyten zusammengeschlossen.



03 Niedersachsen  
4 RB Stade  
36, 37

Gemeinde	Fläche	Be- wohnte Gebäude	Haus- halte	Wohnbevölkerung am						Stat. Kenn- ziffer der Ge- meinde	Post- leit- zahl
				6.6.1961					13.9.1950		
				männ- lich	weib- lich	ins- gesamt	dar. land- u. forst- wirtschaftliche Bevölkerung	ins- gesamt			
qkm	Anzahl				%		Anzahl				
Fischerhude, Flecken . .	21,92	231	331	545	623	1 168	341	29,2	1 431	141	2801
Giersdorf-Schanzendorf .	4,19	52	67	157	136	293	136	46,4	386	142	2801
Grasdorf . . . . .	2,31	34	47	97	94	191	73	38,2	242	143	3091
Groß Hutbergen . . . . .	4,16	32	55	78	97	175	36	20,6	223	144	3091
Haberloh . . . . .	5,40	9	9	22	29	51	38	74,5	66	145	3091
Hagen-Grinden . . . . .	7,29	28	46	100	91	191	93	48,7	386	146	3091
Heins . . . . .	8,42	30	45	92	89	181	101	55,8	241	147	3091
Hintzendorf . . . . .	7,96	98	141	283	286	569	252	44,3	809	148	2801
Hönisch . . . . .	2,27	110	188	277	317	594	72	12,1	448	149	3091
Hohenaverbergen . . . . .	8,81	89	138	227	240	467	122	26,1	469	150	3091
Holtebüttel . . . . .	8,48	119	173	349	326	675	173	25,6	716	151	3091
Holtum (Geest) . . . . .	19,02	115	144	320	309	629	300	47,7	907	152	3091
Holtum (Marsch) . . . . .	4,95	68	77	151	165	316	185	58,5	488	153	3091
Intschede . . . . .	9,80	120	163	304	299	603	208	34,5	902	154	3091
Kirchlinteln . . . . .	10,83	212	387	606	657	1 263	263	20,8	1 254	155	3091
Klein Hutbergen . . . . .	3,94	37	49	91	87	178	62	34,8	214	156	3091
Kreepen . . . . .	8,84	47	62	132	131	263	134	51,0	335	157	3091
Kükenmoor . . . . .	9,42	44	57	119	117	236	133	56,4	311	158	3091
Langwedel, Flecken . . .	7,86	347	579	895	960	1 855	240	12,9	1 993	159	3095
Luttum . . . . .	9,12	110	155	321	287	608	175	28,8	518	160	3091
Meyerdamm 1) . . . . .	3,27	56	81	127	144	271	55	20,3	278	161	2801
Morsum . . . . .	7,81	141	178	340	351	691	277	40,1	1 042	162	3091
Narthauen . . . . .	4,69	43	54	111	113	224	117	52,2	308	163	2131
Neddenaverbergen . . . .	17,28	152	206	383	430	813	361	44,4	987	164	3091
Oiste . . . . .	5,61	45	61	93	122	215	117	54,4	391	166	3091
Otersen . . . . .	14,94	104	136	268	237	505	187	37,0	633	167	3091
Ottersberg, Flecken . . .	17,13	543	1 005	1 547	1 677	3 224	344	10,7	3 160	168	2133
Otterstedt . . . . .	13,80	150	220	426	422	848	293	34,6	1 054	169	2131
Oyten 1) . . . . .	15,29	487	789	1 306	1 341	2 647	309	11,7	2 244	170	2801
Oyterdamm 1) . . . . .	3,08	45	71	112	119	231	77	33,3	280	171	2801
Quelkhorn . . . . .	16,02	214	277	491	526	1 017	269	26,5	1 107	172	2801
Ritzenbergen . . . . .	5,19	33	44	74	86	160	90	56,3	286	173	3091
Sagehorn 1) . . . . .	5,86	181	262	442	473	915	160	17,5	1 092	174	2801
Schafwinkel . . . . .	10,85	76	109	231	214	445	192	43,1	625	165	3091
Schapbusen . . . . .	5,22	80	107	207	214	421	172	40,9	546	175	2801
Scharnhorst . . . . .	11,15	89	139	263	281	544	158	29,0	648	176	3091
Sehlingen . . . . .	10,36	52	56	137	137	274	204	74,5	441	177	3091
Stedebergen . . . . .	3,42	40	57	102	117	219	62	28,3	334	178	3091
Stedorf 2) . . . . .	16,36	206	335	564	585	1 149	285	24,8	1 313	179	3091
Stemmen . . . . .	4,42	23	29	65	61	126	73	57,9	170	180	3091
Uesen . . . . .	8,45	297	559	1 136	983	2 119	136	6,4	1 444	181	2807
Uphusen . . . . .	8,49	468	826	1 316	1 340	2 656	173	6,5	2 027	182	2801
Verden (Aller), Stadt 3) .	11,27	2 609	6 415	7 863	9 586	17 449	221	1,3	18 823	183	309
Völkersen . . . . .	17,69	164	216	424	436	860	218	25,3	923	185	3091
Wahnebergen . . . . .	6,14	63	91	177	187	364	93	25,5	538	186	3091
Walle . . . . .	9,04	130	217	397	423	820	184	22,4	929	187	3091
Weitzmühlen . . . . .	6,59	45	65	117	109	226	110	48,7	300	188	3091
Westen . . . . .	12,96	165	296	487	495	982	259	26,4	1 240	189	3091
Wittlohe . . . . .	3,26	32	54	94	92	186	65	34,9	252	190	3091
Wümmingen . . . . .	4,75	73	106	217	205	422	179	42,4	501	191	2801
Wulmstorf . . . . .	7,10	124	148	273	317	590	267	45,3	840	192	3091
Zusammen . . .	681,61	14 225	25 405	40 471	42 941	83 412	13 452	16,1	87 704		

37 Landkreis Wesermünde

Sitz der Kreisverwaltung: Bremerhaven, Stadt

AG: Dorum f. d. Gem. 124, 125, 127, 130, 151, 155, 158, 171, 172, 173, 176, 177, 180, 189, 190, 195, 204, 206, Hagen im Bremischen f. d. Gem. 111, 116, 120, 122, 123, 129, 132, 142, 143, 145, 147, 148, 150, 153, 156, 161, 164, 166, 168, 175, 178, 181, 183, 185, 194, 200, 202, 205, 207, Lan-  
gen f. übr. Gem.; LG: Stade; OLG: Celler; ArgG, SG: Stade; VG: Oldenburg (Oldenburg); AA: Osterholz-Scharmbeck; FA: Wesermünde-Land;  
OFD: Hannover; ZA: Otterndorf f. d. Gem. 112, 114, 117, 124 bis 127, 130, 131, 134, 135, 137, 141, 144, 151, 154, 155, 157 bis 160, 163, 165,  
169 bis 173, 176, 177, 180, 182, 187 bis 190, 195, 197, 204, 206, Osterholz-Scharmbeck f. übr. Gem.; HZA: Stade; HK: Lüneburg-Stade; LuHK:  
des RB Stade; OPD: Bremen; StA: Altdüneberg f. d. Gem. 113, 140, 196, Axstedt f. d. Gem. 116, 168, Beverstedt f. d. Gem. 115, 118, 138, 139,  
179, 193, 198, 199, 201, 203, Bexhövede f. d. Gem. 119, 128, Bramstedt f. d. Gem. 111, 122, 129, 145, 166, Büttel f. d. Gem. 123, 161, 175, 185,  
Debstedt f. d. Gem. 126, 187, 197, Elmlohe f. d. Gem. 131, 134, 169, Flögeln f. d. Gem. 135, 137, Hagen im Bremischen f. d. Gem. 142, 156,  
Heerstedt f. d. Gem. 146, 191, Lintig f. d. Gem. 114, 165, 170, Loxstedt f. d. Gem. 133, 167, 174, Midlum f. d. Gem. 171, 195, Neuenwalde f. d.

1) Mit Wirkung vom 1.1.1963 wurden die Gemeinden Bockhorst, Meyerdamm, Oyten, Oyterdamm u. Sagehorn zu einer neuen Gemeinde Oyten zu-  
sammengeschlossen. — 2) Mit Wirkung vom 1.10.1962 in die Gemeinde Dörverden eingegliedert. — 3) Selbständige Stadt im Sinne der Nieder-  
sächsischen Gemeindeordnung.

Gemeinde	Fläche	Be- wohnte Gebäude	Haus- halte	Wohnbevölkerung am					Stat. Kenn- ziffer der Ge- meinde	Post- leit- zahl
				6.6.1961				13.9.1950		
				männ- lich	weib- lich	ins- gesamt	dar. land- u. forst- wirtschaftliche Bevölkerung	ins- gesamt		
	qkm	Anzahl			%	Anzahl				

Gem. 154, 158, 176, Nordholz f. d. Gem. 127, 177, 206, Ringstedt f. d. Gem. 112, 141, 144, 157, 159, 182, Sandstedt f. d. Gem. 178, 181, 183, Spaden f. d. Gem. 163, 188, Stotel f. d. Gem. 136, 143, 149, 152, 162, 192, Wersabe f. d. Gem. 200, 207, Wittstedt f. d. Gem. 148, 202, Wulsbü-  
tel f. d. Gem. 147, 153, 164, 205, übr. Gem. bilden jeweils einen eigenen Standesamtsbezirk; OKI: A f. d. Gem. 160, 184, 188 u. Anlagen d.  
Bundeswehr u. d. Bundesvermögens- und Bauverwaltung i. d. Gem. 116, B f. übr. Gem. u. übr. Teile d. Gem. 116; BWK: 32.

Albstedt . . . . .	9,51	67	94	171	198	369	202	54,7	446	111	2861
Alfstedt . . . . .	8,19	68	83	193	184	377	238	63,1	481	112	2851
Altluneberg . . . . .	6,59	55	74	163	152	315	133	42,2	436	113	2851
Ankehohe . . . . .	9,95	48	54	121	121	242	150	62,0	352	114	2851
Appeln . . . . .	14,54	87	108	246	228	474	323	68,1	641	115	2851*
Axstedt . . . . .	10,70	126	235	473	457	930	184	19,8	1 207	116	2861
Bederkesa, Flecken . .	27,88	500	940	1 361	1 538	2 899	353	12,2	3 291	117	2852
Beverstedt, Flecken . .	13,03	328	549	926	963	1 889	225	11,9	1 879	118	2855
Bexhövede . . . . .	12,27	166	262	447	476	923	203	22,0	1 046	119	2851
Bokel . . . . .	20,92	382	544	1 018	1 013	2 031	504	24,8	2 182	120	2856
Bramel . . . . .	15,36	118	152	285	311	596	242	40,6	782	121	2851
Bramstedt . . . . .	16,29	120	158	295	308	603	209	34,7	720	122	2851
Büttel . . . . .	1,73	18	22	39	42	81	24	29,6	146	123	2851
Cappel . . . . .	8,26	161	253	410	427	837	256	30,6	1 162	124	2851
Cappel-Neufeld . . . . .	8,54	53	63	135	104	239	144	60,3	378	125	2851
Debstedt . . . . .	12,89	185	307	515	543	1 058	249	23,5	1 204	126	2851
Deichsende . . . . .	3,74	196	289	491	573	1 064	128	12,0	935	127	2851
Donnern . . . . .	14,30	107	142	294	296	590	216	36,6	737	128	2851
Dorfhagen . . . . .	7,36	42	50	102	100	202	104	51,5	280	129	2861
Dorum . . . . .	24,29	523	899	1 386	1 537	2 923	573	19,6	3 699	130	2853
Drangstedt . . . . .	17,00	179	276	481	631	1 112	212	19,1	1 455	131	2851
Driftsethe . . . . .	15,37	123	153	312	301	613	256	41,8	803	132	2851
Düring . . . . .	9,53	125	179	329	344	673	228	33,9	695	133	2854
Elmlohe . . . . .	14,41	100	119	253	239	492	263	53,5	671	134	2851
Fickmühlen . . . . .	5,35	35	49	97	90	187	104	55,6	255	135	2851
Fleeste . . . . .	2,64	37	51	93	87	180	48	26,7	202	136	2851
Flögeln . . . . .	25,18	115	138	310	273	583	371	63,6	762	137	2851
Frelsdorf . . . . .	25,31	159	204	415	417	832	349	41,9	1 064	138	2851*
Freschluneberg . . . . .	4,21	113	163	290	326	616	138	22,4	733	139	2851
Geestenseth . . . . .	12,04	151	225	404	410	814	224	27,5	953	140	2851
Großenhain . . . . .	15,07	64	84	164	157	321	188	58,6	427	141	2851
Hagen im Bremischen . .	11,20	268	465	787	813	1 600	223	13,9	1 702	142	2851
Hahnenknoop . . . . .	5,50	52	66	139	139	278	120	43,2	410	143	2851
Hainmühlen . . . . .	9,42	32	43	104	91	195	138	70,8	218	144	2851
Harrendorf . . . . .	11,51	64	69	148	150	298	164	55,0	392	145	2861
Heerstedt . . . . .	18,90	87	111	258	255	513	246	48,0	600	146	2851
Heine . . . . .	5,56	26	29	72	63	135	92	68,1	199	147	2861
Heise . . . . .	5,03	44	49	115	123	238	154	64,7	338	148	2851
Hetthorn . . . . .	4,03	19	24	55	47	102	54	52,9	179	149	2851
Hollen . . . . .	10,54	127	151	331	323	654	238	36,4	743	150	2851
Holgel . . . . .	19,85	152	204	393	381	774	314	40,6	855	151	2851
Holte . . . . .	2,05	16	19	31	38	69	42	60,9	130	152	2851
Hoope . . . . .	4,41	38	55	116	101	217	98	45,2	193	153	2861
Hymendorf . . . . .	9,39	74	94	184	188	372	194	52,2	471	154	2851
Imsum . . . . .	14,46	115	198	323	356	679	69	10,2	693	155	2851
Kassebruch . . . . .	8,64	79	101	197	188	385	143	37,1	462	156	2851
Köhlen . . . . .	26,57	170	227	484	477	961	466	48,5	1 236	157	2851
Krempel . . . . .	13,64	99	122	247	235	482	239	49,6	509	158	2851
Kührstedt . . . . .	17,37	100	123	282	288	570	272	47,7	691	159	2851
Langen . . . . .	7,83	887	1 723	2 503	2 565	5 068	223	4,4	3 926	160	2851
Langendamsmoor . . . .	1,08	28	33	69	81	150	84	56,0	211	161	2851
Lanhausen . . . . .	3,81	35	60	96	102	198	61	30,8	283	162	2851
Laven . . . . .	3,94	14	15	43	38	81	54	66,7	127	163	2851
Lehnstedt . . . . .	13,57	67	75	169	156	325	181	55,7	456	164	2861
Lintig . . . . .	17,96	123	152	320	322	642	293	45,6	867	165	2851
Lohe bei Bramstedt . . .	7,09	47	63	122	118	240	82	34,2	250	166	2861*

Gemeinde	Fläche	Be- wohnte Gebäude	Haus- halte	Wohnbevölkerung am						Stat. Kenn- ziffer der Ge- meinde	Post- leit- zahl
				6.6.1961					13.9.1950		
				männ- lich	weib- lich	ins- gesamt	dar. land- u. forst- wirtschaftliche Bevölkerung	ins- gesamt			
	qkm	Anzahl				%	Anzahl				
Loxstedt . . . . .	12,26	490	898	1 431	1 488	2 919	284	9,7	2 311	167	2854
Lübbestedt . . . . .	12,41	102	140	267	289	556	177	31,8	662	168	2865
Marschkamp . . . . .	8,88	44	52	106	109	215	124	57,7	393	169	2851
Meckelstedt . . . . .	14,07	77	100	194	197	391	219	56,0	582	170	2851
Midlum . . . . .	32,09	289	415	725	750	1 475	410	27,8	1.662	171	2851
Misselwarden . . . . .	10,51	128	175	305	311	616	234	38,0	967	172	2851
Mulsum . . . . .	8,45	95	129	252	223	475	154	32,4	625	173	2851
Nesse . . . . .	6,20	145	275	435	459	894	132	14,8	1 037	174	2851
Neuenlande . . . . .	10,67	53	77	153	152	305	136	44,6	479	175	2851
Neuenwalde . . . . .	32,14	249	330	625	698	1 323	618	46,7	1 551	176	2851
Nordholz . . . . .	5,59	157	263	401	447	848	145	17,1	1 001	177	2851
Offenwarden . . . . .	9,70	64	90	164	171	335	152	45,4	444	178	2851*
Osterndorf . . . . .	5,31	40	54	137	102	239	139	58,2	269	179	2851
Padingbüttel . . . . .	9,43	127	173	306	299	605	260	43,0	739	180	2851
Rechtenfleth . . . . .	16,75	75	105	169	196	365	111	30,4	543	181	2851
Ringstedt . . . . .	18,34	126	169	308	355	663	314	47,4	904	182	2851
Sandstedt . . . . .	14,69	121	174	288	339	627	156	24,9	861	183	2851
Schiffdorf . . . . .	13,07	242	390	647	657	1 304	293	22,5	1 624	184	2851
Schwegen . . . . .	1,86	8	8	23	17	40	31	77,5	71	185	2851
Sellstedt . . . . .	22,03	230	363	641	667	1 308	350	26,8	1 525	186	2851
Sievern . . . . .	16,31	185	233	440	455	895	370	41,3	1 136	187	2851
Spaden . . . . .	11,06	441	773	1 217	1 252	2 469	208	8,4	2 091	188	2851
Spieka . . . . .	11,73	193	314	513	530	1 043	258	24,7	1 384	189	2851
Spieka-Neufeld . . . . .	12,64	66	74	163	148	311	198	63,7	390	190	2851
Stinstedt . . . . .	6,18	80	103	198	209	407	106	26,0	468	191	2851
Stotel . . . . .	10,99	239	396	658	709	1 367	191	14,0	1 547	192	2851
Stubben . . . . .	8,60	223	399	624	680	1 304	120	9,2	1 196	193	2856
Uthlede . . . . .	15,46	172	233	456	459	915	324	35,4	1 058	194	2821*
Wanhöden . . . . .	8,82	53	64	113	134	247	128	51,8	268	195	2851
Wehdel . . . . .	17,58	239	391	658	684	1 342	290	21,6	1 505	196	2851
Wehden . . . . .	11,90	88	106	204	198	402	214	53,2	612	197	2851
Wehldorf . . . . .	6,83	33	42	83	79	162	90	55,6	275	198	2855
Wellen . . . . .	11,83	69	84	181	169	350	152	43,4	461	199	2861
Wersabe . . . . .	10,09	60	75	139	153	292	126	43,2	463	200	2851*
Westerbeverstedt . . . . .	13,06	209	294	566	552	1 118	214	19,1	1 036	201	2851
Wittstedt . . . . .	12,77	62	90	182	189	371	131	35,3	414	202	2851
Wollingst . . . . .	14,35	82	93	231	181	412	245	59,5	553	203	2851
Wremen . . . . .	32,67	307	458	750	790	1 540	315	20,5	2 028	204	2851
Wulsbüttel . . . . .	5,17	43	51	89	95	184	40	21,7	240	205	2861
Wursterheide . . . . .	11,03	160	306	514	585	1 099	113	10,3	1 253	206	2851
Wurthfleth . . . . .	8,49	54	69	153	133	286	119	41,6	397	207	2821
Zusammen . . .	1 167,80	13 234	20 218	35 516	36 794	72 310	19 676	27,2	83 190		

Gemeinde	Fläche	Be- wohnte Gebäude	Haus- halte	Wohnbevölkerung am					Stat. Kenn- ziffer der Ge- meinde	Post- leit- zahl
				6.6.1961				13.9.1950		
				männ- lich	weib- lich	ins- gesamt	dar. land- u. forst- wirtschaftliche Bevölkerung	ins- gesamt		
	qkm	Anzahl			%	Anzahl				

5 RB Osnabrück  
Sitz der Bezirksregierung: Osnabrück, Stadt  
11 Kreisfreie Stadt Osnabrück

AG, LG: Osnabrück; OLG: Oldenburg (Oldenburg); ArG, SG: Osnabrück; VG: Hannover; AA: Osnabrück; FA: Osnabrück-Stadt; OFD: Hannover; ZA, HZA, HK: Osnabrück; IuHK: zu Osnabrück; OPD: Bremen; StA: Osnabrück; OKI: S; BWK: 28.

Osnabrück, Stadt . . . . . 56,46 | 13 630 | 49 995 | 63 177 | 75 481 | 138 658 | 1 067 | 0,8 | 109 538 | 000 | 45

31 Landkreis Aschendorf-Hümmling  
Sitz der Kreisverwaltung: Aschendorf, Stadt

AG: Sögel f. d. Gem. 113, 114, 115, 118, 122, 123, 125, 126, 129, 131, 133, 136, 138, 144, 147, 149, 152, 153, 155, 158, 160 bis 163, Papenburg f. übr. Gem.; LG: Osnabrück; OLG: Oldenburg (Oldenburg); ArG: Lingen; SG: Osnabrück; VG: Hannover; AA: Leer; FA: Aschendorf; OFD: Hannover; ZA: Papenburg; HZA: Leer; HK: Osnabrück; IuHK: für Ostfriesland und Papenburg f. d. Gem. 148, zu Osnabrück f. übr. Gem.; OPD: Bremen; StA: Aschendorf f. d. Gem. 112, 116, 128, 137, 157, Börger f. d. Gem. 115, 118, Dersum f. d. Gem. 120, 139, Dörpen f. d. Gem. 121, 140, Gehlenberg f. d. Gem. 125, 129, Lathen f. d. Gem. 124, 130, 132, 134, 145, 146, Lehe f. d. Gem. 135, 141, Lorup f. d. Gem. 136, 149, Papenburg-I u. -II f. d. Gem. 148, Rhede f. d. Gem. 117, 151, Sögel f. d. Gem. 122, 152, Spahn-Harrenstätte (i. Harrenstätte) f. d. Gem. 126, 153, Steinbild f. d. Gem. 111, 150, 154, 159, Sustrum f. d. Gem. 143, 156, Werlte f. d. Gem. 113, 147, 160, 161, 163, übr. Gem. bilden jeweils einen eigenen Standesamtsbezirk; OKI: A f. d. Gem. 148, B f. übr. Gem.; BWK: 26.

Ahlen . . . . .	17,91	160	185	405	410	815	407	49,9	882	111	4491
Aschendorf, Stadt . . . . .	32,26	936	1 312	2 318	2 626	4 944	770	15,6	4 706	112	4497
Bockholte . . . . .	12,28	91	97	209	229	438	278	63,5	472	113	4476
Bockhorst . . . . .	18,11	161	178	368	378	746	352	47,2	729	114	4491
Börger . . . . .	55,11	328	381	786	922	1 708	757	44,3	1 607	115	4491
Bokel . . . . .	8,51	223	320	544	602	1 146	240	20,9	1 158	116	449
Borsum . . . . .	11,28	30	30	74	70	144	122	84,7	190	117	4491
Breddenberg . . . . .	8,89	73	80	182	190	372	221	59,4	364	118	4491
Brual . . . . .	14,73	115	131	284	291	575	393	68,3	555	119	4491
Dersum . . . . .	21,38	148	164	393	400	793	470	59,3	955	120	4491
Dörpen . . . . .	28,00	264	318	637	725	1 362	510	37,4	1 323	121	4492
Eisten . . . . .	7,52	45	47	119	118	237	176	74,3	311	122	4471
Esterwegen . . . . .	49,50	501	575	1 185	1 216	2 401	1 008	42,0	2 732	123	4491
Fresenburg . . . . .	21,57	123	134	302	300	602	305	50,7	711	124	4474
Gehlenberg . . . . .	20,82	230	259	602	625	1 227	673	54,8	1 102	125	2909
Harrenstätte . . . . .	19,22	105	116	286	266	552	292	52,9	593	126	4471
Heede . . . . .	31,05	285	324	704	712	1 416	704	49,7	1 529	127	4491
Herbrum . . . . .	17,57	135	164	375	393	768	358	46,6	697	128	4491
Hilkenbrook . . . . .	11,09	97	109	283	293	576	423	73,4	623	129	2909
Hilter (Ems) . . . . .	5,85	24	29	54	71	125	70	56,0	155	130	4474
Hüven . . . . .	15,27	76	78	205	204	409	300	73,3	507	131	4471
Kathen-Frackel . . . . .	13,24	46	53	132	145	277	169	61,0	300	132	4474
Lahn . . . . .	21,24	119	126	292	351	643	452	70,3	774	133	4471
Lathen . . . . .	18,92	502	689	1 243	1 547	2 790	280	10,0	2 848	134	4474
Lehe . . . . .	17,83	124	135	319	315	634	308	48,6	624	135	4491
Lorup . . . . .	51,16	340	398	898	888	1 786	999	55,9	1 900	136	4491
Nenndorf . . . . .	4,99	29	32	79	79	158	103	65,2	151	137	4491
Neubörger . . . . .	16,41	203	228	525	568	1 093	604	55,3	1 113	138	4491
Neudersum . . . . .	7,14	71	78	187	192	379	231	61,0	418	139	4491
Neudörpen . . . . .	4,99	31	33	66	79	145	112	77,2	175	140	4492
Neulehe . . . . .	13,61	82	87	229	229	458	310	67,7	418	141	4491
Neurhede . . . . .	5,95	104	114	266	269	535	366	68,4	679	142	4491
Neusustrum . . . . .	7,65	49	50	145	139	284	210	73,9	668	143	4471
Neuvrees . . . . .	20,46	136	148	361	367	728	484	66,5	745	144	2909
Niederlangen . . . . .	29,35	167	187	473	506	979	547	55,9	936	145	4471
Oberlangen . . . . .	21,92	112	137	352	352	704	357	50,7	725	146	4471
Ostenwalde . . . . .	6,19	28	28	72	60	132	105	79,5	176	147	4471
Papenburg, Stadt . . . . .	47,28	2 670	4 129	6 924	8 090	15 014	1 588	10,6	15 135	148	449
Rastdorf . . . . .	26,33	147	171	440	462	902	620	68,7	1 111	149	4491
Renkenberge . . . . .	18,95	87	86	247	202	449	305	67,9	601	150	4491
Rhede . . . . .	42,97	426	500	1 174	1 213	2 387	1 148	48,1	2 733	151	4491
Sögel . . . . .	47,64	539	793	1 298	1 576	2 874	703	24,5	3 111	152	4475
Spahn . . . . .	16,85	86	94	219	213	432	289	66,9	515	153	4471
Steinbild . . . . .	7,29	49	53	96	115	211	83	39,3	290	154	4491
Surwold . . . . .	54,71	444	571	1 569	1 231	2 800	909	32,5	2 550	155	4491
Sustrum . . . . .	27,90	144	161	512	440	952	572	60,1	334	156	4471
Tunxdorf . . . . .	5,75	36	38	93	97	190	124	65,3	202	157	4491

Gemeinde	Fläche	Be- wohnte Gebäude	Haus- halte	Wohnbevölkerung am						Stat. Kenn- ziffer der Ge- meinde	Post- leit- zahl
				6.6.1961					13.9.1950		
				männ- lich	weib- lich	ins- gesamt	dar. land- u. forst- wirtschaftliche Bevölkerung	ins- gesamt			
qkm	Anzahl						%	Anzahl			
Vrees . . . . .	37,58	198	216	495	488	983	525	53,4	967	158	4591
Walchum . . . . .	26,56	179	191	509	500	1 009	708	70,2	938	159	4471
Wehm . . . . .	12,22	100	107	234	274	508	304	59,9	612	160	4471
Werlte . . . . .	23,93	574	757	1 466	1 600	3 066	614	20,0	3 012	161	4476
Werpeloh . . . . .	35,34	124	156	317	339	656	428	65,2	775	162	4475
Wieste . . . . .	9,12	58	62	151	146	297	183	61,6	404	163	4471
Wipplingen . . . . .	16,51	111	126	303	312	615	431	70,1	634	164	4491
Zusammen . . .	1 145,90	12 265	15 765	32 001	34 425	66 426	24 000	36,1	68 475		

32 Landkreis Bersenbrück  
Sitz der Kreisverwaltung: Bersenbrück, Stadt

AG: Bramsche f. d. Gem. 111, 119, 124, 129, 137, 138, 139, 153, 154, 156, 159, 167, 168, 171, 176, 180, 181, 184, 187, 188, 194, 197, 198, Fürstenauf f. d. Gem. 116, 121, 125, 131, 132, 133, 136, 140, 142, 149, 151, 155, 157, 161, 166, 169, 173, 174, 175, 177, 185, 186, 189, 195, 199, 201, Quakenbrück f. d. Gem. 114, 118, 127, 128, 143, 145 bis 148, 163, 164, 165, 170, 178, 179, 196, 202, 205, Bersenbrück f. übr. Gem.; LG: Osnabrück; OLG: Oldenburg (Oldenburg); ArG, SG: Osnabrück; VG: Hannover; AA: Osnabrück; FA: Quakenbrück; OFD: Hannover; ZA: Osnabrück f. d. Gem. 111, 113, 119, 124, 129, 130, 137, 138, 139, 153, 154, 156, 171, 176, 180, 181, 184, 187, 192, 194, 197, 198, 200, 201, 205, Quakenbrück f. übr. Gem.; HZA, HK: Osnabrück; LuHK: zu Osnabrück; OPD: Bremen; StA: Alfhausen f. d. Gem. 113, 150, 192, 200, Ankum f. d. Gem. 112, 115, 117, 123, 130, 135, 158, 183, 193, 203, Badbergen f. d. Gem. 118, 143, 145, 146, 164, 165, 191, 196, 202, 205, Basum-Sussum f. d. Gem. 120, 126, 134, 160, Berge f. d. Gem. 116, 121, 132, 151, Bersenbrück f. d. Gem. 122, 204, Bippen f. d. Gem. 125, 131, 149, 161, 169, 173, 174, 195, Bramsche f. d. Gem. 111, 129, 138, 153, 176, 187, Engter f. d. Gem. 137, 139, 159, 184, Fürstenauf f. d. Gem. 140, 186, Gehrde f. d. Gem. 141, 144, 152, 162, 182, Menslage f. d. Gem. 114, 127, 128, 147, 148, 163, 170, 179, Merzen (i. Lechtrup-Merzen) f. d. Gem. 133, 136, 166, 175, 177, 189, Neuenkirchen f. d. Gem. 167, 168, 171, 181, 188, 197, Nortrup f. d. Gem. 172, 190, Rieste f. d. Gem. 124, 180, Ueffeln f. d. Gem. 119, 194, Vörden f. d. Gem. 154, 156, 198, Voltlage f. d. Gem. 155, 199, 201, übr. Gem. bilden jeweils einen eigenen Standesamtsbezirk; OKI: A f. d. Gem. 129, B f. übr. Gem.; BWK: 27.

Achmer . . . . .	28,30	299	563	916	988	1 904	424	22,3	1 701	111	4551
Ahausen-Sitter . . . . .	8,21	68	84	161	193	354	173	48,9	502	112	4559
Alfhausen . . . . .	8,29	175	256	483	556	1 039	254	24,4	1 107	113	4552
Andorf . . . . .	6,78	85	120	192	230	422	197	46,7	515	114	4571
Ankum . . . . .	6,71	416	678	1 158	1 481	2 639	282	10,7	2 598	115	4559
Anten . . . . .	8,61	71	82	165	161	326	172	52,8	418	116	4576
Aslage . . . . .	7,26	39	49	111	126	237	124	52,3	279	117	4559
Badbergen . . . . .	0,45	127	232	309	401	710	16	2,3	836	118	4574
Balkum . . . . .	13,08	65	90	193	161	354	165	46,6	514	119	4551
Basum-Sussum . . . . .	6,95	59	83	180	223	403	189	46,9	411	120	4559
Berge . . . . .	22,40	262	416	616	755	1 371	363	26,5	1 636	121	4576
Bersenbrück, Stadt . . . . .	18,37	608	1 057	1 660	1 940	3 600	511	14,2	3 476	122	4558
Besten . . . . .	7,38	41	45	116	118	234	163	69,7	348	123	4559
Bieste . . . . .	6,74	47	56	139	152	291	163	56,0	357	124	2841
Bippen . . . . .	11,59	188	295	444	530	974	239	24,5	1 128	125	4575
Bockraden . . . . .	8,70	44	50	138	128	266	161	60,5	315	126	4575
Borg . . . . .	9,33	79	96	188	201	389	230	59,1	523	127	4571
Bortorf . . . . .	6,57	57	71	141	140	281	135	48,0	366	128	4571
Bramsche, Stadt . . . . .	5,87	1 653	3 572	4 695	5 681	10 376	105	1,0	8 882	129	455
Brickwedde . . . . .	6,18	37	45	130	131	261	179	68,6	355	130	4559
Dalum . . . . .	7,39	21	22	47	56	103	65	63,1	124	131	4575*
Dalvers . . . . .	10,34	89	112	216	220	436	263	60,3	662	132	4571
Döllinghausen . . . . .	7,43	37	41	96	90	186	128	68,8	270	133	4551
Döthen . . . . .	4,43	32	40	95	90	185	116	62,7	276	134	4575
Druchhorn . . . . .	9,81	57	63	143	154	297	205	69,0	427	135	4571
Engelern . . . . .	9,00	74	88	220	192	412	272	66,0	545	136	4551
Engter . . . . .	11,16	255	464	761	821	1 582	216	13,7	1 494	137	4501
Epe . . . . .	14,59	180	359	611	636	1 247	331	26,5	1 368	138	4551
Evinghausen . . . . .	8,57	52	61	129	134	263	163	62,0	404	139	4501
Fürstenauf, Stadt . . . . .	28,03	763	1 373	2 283	2 553	4 836	503	10,4	3 826	140	4557
Gehrde . . . . .	6,88	146	205	328	391	719	190	26,4	1 012	141	4559
Grafeld . . . . .	19,92	136	156	373	359	732	448	61,2	843	142	4571
Grönloh . . . . .	12,41	89	104	197	204	401	276	68,8	625	143	4559
Groß Drehle . . . . .	7,25	38	44	96	94	190	136	71,6	279	144	4559
Groß Mimmelage . . . . .	8,93	92	122	211	234	445	258	58,0	695	145	4571
Grothe . . . . .	10,59	187	307	478	522	1 000	249	24,9	1 166	146	4574
Hahlen . . . . .	14,36	85	100	186	194	380	223	58,7	517	147	4571
Hahnenmoor . . . . .	6,56	39	48	95	113	208	158	76,0	230	148	4571
Hartlage . . . . .	11,61	61	68	154	145	299	187	62,5	424	149	4571

Gemeinde	Fläche	Be- wohnte Gebäude	Haus- halte	Wohnbevölkerung am						Stat. Kenn- ziffer der Ge- meinde	Post- leit- zahl
				6.6.1961				13.9.1950			
				männ- lich	weib- lich	ins- gesamt	dar. land- u. forst- wirtschaftliche Bevölkerung	ins- gesamt			
				qkm	Anzahl				%		
Heeke .....	8,28	90	101	269	265	534	270	50,6	699	150	4551
Hekese .....	5,40	36	42	91	99	190	133	70,0	306	151	4571
Helle .....	7,17	42	51	97	111	208	123	59,1	319	152	4559
Hesepe .....	13,44	334	737	1 090	1 258	2 348	228	9,7	1 861	153	4551
Hinnenkamp .....	11,58	61	74	175	176	351	190	54,1	515	154	2841
Höckel .....	18,82	114	120	290	316	606	449	74,1	833	155	4551
Hörsten .....	9,70	107	149	294	336	630	259	41,1	759	156	2841
Hollenstede .....	21,37	145	159	414	391	805	496	61,6	988	157	4557
Holsten .....	4,13	29	30	91	65	156	103	66,0	209	158	4559
Kalkriese .....	26,02	163	255	456	479	935	414	44,3	1 271	159	4501
Kettenkamp .....	12,83	159	197	464	506	970	431	44,4	939	160	4559
Klein Bokern .....	5,80	29	32	75	87	162	117	72,2	272	161	4551
Klein Drehle .....	3,25	20	25	59	63	122	85	69,7	134	162	4559
Klein Mimmelage .....	4,49	44	45	101	95	196	129	65,8	279	163	4571
Langen .....	9,27	80	100	192	187	379	220	58,0	607	164	4559
Lechterke .....	7,40	49	68	123	131	254	163	64,2	431	165	4571
Lechtrup-Merzen .....	11,24	159	199	436	449	885	356	40,2	993	166	4551
Limbergen .....	12,31	72	82	194	226	420	249	59,3	614	167	4551
Lintern .....	8,65	67	76	194	189	383	213	55,6	524	168	4551
Lonnerbecke .....	9,11	36	44	83	89	172	94	54,7	244	169	4557
Menslage .....	11,63	180	277	418	463	881	266	30,2	942	170	4571
Neuenkirchen .....	6,06	123	170	343	410	753	176	23,4	796	171	4551
Nortrup .....	24,05	324	458	847	934	1 781	472	26,5	1 738	172	4571
Ohrte .....	12,59	56	65	151	135	286	195	68,2	427	173	4571
Ohrtermersch .....	11,01	81	97	219	220	439	277	63,1	601	174	4571
Ost- und Westeroden .....	6,93	40	43	112	109	221	121	54,8	284	175	4551
Pente .....	14,62	159	278	497	502	999	188	18,8	1 001	176	4551
Plaggenschale .....	6,39	54	60	148	151	299	177	59,2	384	177	4551
Quakenbrück, Stadt .....	15,20	1 290	2 635	3 463	4 394	7 857	355	4,5	8 537	178	457
Renslage .....	5,45	45	59	99	109	208	96	46,2	277	179	4571
Rieste .....	24,64	291	386	790	848	1 638	633	38,6	2 190	180	4551
Rothertshausen .....	7,70	37	46	106	95	201	125	62,2	251	181	4551
Rüsfort .....	10,95	85	108	198	210	408	250	61,3	546	182	4559
Rüssel .....	7,78	57	67	169	168	337	244	72,4	533	183	4559
Schleptrup .....	22,58	242	381	670	729	1 399	358	25,6	1 377	184	4501
Schwagstorf .....	19,99	145	177	438	644	1 082	420	38,8	1 171	185	4551
Settrup .....	9,18	101	134	259	276	535	198	37,0	677	186	4557
Sögeln .....	10,13	105	175	309	342	651	216	33,2	688	187	4551
Steinfeld .....	5,55	49	51	139	141	280	216	77,1	322	188	4551
Südmerzen .....	11,92	82	88	250	213	463	323	69,8	614	189	4551
Suttrup .....	5,79	53	63	157	175	332	208	62,7	410	190	4559*
Talge .....	9,96	79	93	178	178	356	234	65,7	604	191	4559
Thiene .....	19,25	149	170	419	445	864	489	56,6	1 134	192	4551
Tütingen .....	7,58	31	42	103	100	203	103	50,7	241	193	4559
Ueffeln .....	14,92	123	189	336	334	670	156	23,3	850	194	4551
Vechtel .....	10,14	66	71	160	133	293	207	70,6	436	195	4571
Vehs .....	9,58	97	142	246	254	500	183	36,6	669	196	4571
Vinte .....	17,21	130	166	362	384	746	420	56,3	966	197	4551
Vörden, Flecken .....	30,69	262	365	745	764	1 509	562	37,2	1 984	198	2841*
Voltlage .....	13,06	119	135	351	369	720	382	53,1	821	199	4551
Wallen .....	3,50	29	30	82	73	155	99	63,9	241	200	4552
Weese .....	10,34	66	70	192	186	378	269	71,2	525	201	4551
Wehdel .....	14,63	107	132	257	267	524	334	63,7	745	202	4559
Westerholte .....	14,11	54	56	141	138	279	204	73,1	420	203	4551
Woltrup-Wehbergen .....	6,03	54	62	147	143	290	147	50,7	438	204	4559
Wulften .....	5,88	67	99	160	172	332	128	38,6	444	205	4574
Zusammen .....	1 054,33	13 721	21 943	37 703	42 224	79 927	22 785	28,5	88 535		

**33 Landkreis Grafschaft Bentheim**  
Sitz der Kreisverwaltung: Nordhorn, Stadt

AG: Bentheim f. d. Gem. 111, 115, 116, 121, 124, 129, 134, 139, 144, 153, 157, 159, 160, 162, 163, 164, 170, 171, 172, Nordhorn f. d. Gem. 119, 120, 138, 142, 148, 156, 174, Neuenhaus f. übr. Gem.; LG: Osnabrück; OLG: Oldenburg (Oldenburg); ArG: Lingen; SG: Osnabrück; VG: Hannover;

03 Niedersachsen  
5 RB Osnabrück  
33

Gemeinde	Fläche	Be- wohnte Gebäude	Haus- halte	Wohnbevölkerung am					Stat. Kenn- ziffer der Gemeinde	Post- leit- zahl
				6.6.1961				13.9.1950		
				männ- lich	weib- lich	ins- gesamt	dar. land- u. forst- wirtschaftliche Bevölkerung	ins- gesamt		
	qkm	Anzahl			%	Anzahl				

AA: Nordhorn; FA: Bentheim; OFD: Hannover; ZA: Meppen f. d. Gem. 112, 127, 155, Nordhorn f. übr. Gem.; HZA: Leer u. Nordhorn; HK: Osnabrück; IuHK: zu Osnabrück; OPD: Bremen; StA: Arkel (i. Hoogstede-Bathorn) f. d. Gem. 117, 145, 147, 161, 165, Emlichheim f. d. Gem. 113, 122, 123, 126, 132, 137, 149, 168, 169, Engden f. d. Gem. 121, 124, Gildehaus f. d. Gem. 111, 115, 129, 134, 144, 163, 170, 172, Hestrup f. d. Gem. 120, 139, Nordhorn f. d. Gem. 118, 119, 138, 142, 148, 156, Schüttorf f. d. Gem. 153, 159, 162, 164, 171, Uelsen f. d. Gem. 128, 130, 133, 135, 136, 140, 141, 146, 152, 166, 173, Veldhausen f. d. Gem. 114, 125, 131, 143, 158, 167, übr. Gem. bilden jeweils einen eigenen Standesamtsbezirk; OKI: A f. d. Gem. 116, 156, B f. übr. Gem.; BWK: 26.

Achterberg	11,12	64	92	182	183	365	175	47,9	402	111	4444
Adorf	8,00	99	136	359	340	699	173	24,7	609	112	4459
Agterhorn	4,19	57	69	140	155	295	127	43,1	257	113	4459
Alte Piccardie	10,52	73	92	209	220	429	246	57,3	601	114	4459
Bardel	13,71	61	66	315	127	442	139	31,4	708	115	4444
Bentheim, Stadt	25,68	1 188	2 064	3 054	3 648	6 702	332	5,0	6 751	116	4442
Berge	5,92	29	31	74	73	147	100	68,0	175	117	4459
Bimolten	17,24	70	73	210	205	415	281	67,7	526	118	4459
Bookholt	9,74	129	165	357	362	719	180	25,0	582	119	446
Brandlecht	15,59	188	264	512	528	1 040	320	30,8	893	120	4441
Drievorden	17,47	38	40	135	99	234	175	74,8	332	121	4441
Echteler	12,86	85	89	218	226	444	347	78,2	569	122	4459
Emlichheim	41,97	864	1 194	2 126	2 360	4 486	1 057	23,6	3 754	123	4459
Engden	26,75	47	52	135	150	285	173	60,7	340	124	4441
Esche	11,01	101	114	268	271	539	293	54,4	601	125	4459
Eschebrügge	6,08	47	63	112	135	247	154	62,3	300	126	4459
Georgsdorf	19,21	145	172	410	394	804	335	41,7	827	127	4459
Getelo	20,22	105	122	306	296	602	396	65,8	647	128	4459
Gildehaus	7,92	635	874	1 456	1 620	3 076	142	4,6	2 798	129	4444
Gölenkamp	12,82	70	71	188	195	383	292	76,2	437	130	4459
Grasdorf	17,94	334	453	887	922	1 809	477	26,4	1 294	131	4459
Großringe	16,91	231	329	545	643	1 188	477	40,2	1 562	132	4459
Haftenkamp	8,15	61	65	166	174	340	253	74,4	386	133	4459
Hagelshoek	2,38	66	76	160	174	334	100	29,9	364	134	4444
Halle	13,65	79	94	220	241	461	308	66,8	590	135	4459
Hardingen	7,51	61	64	157	155	312	212	67,9	338	136	4459
Heesterkante	10,87	64	68	178	180	358	275	76,8	374	137	4459
Hesepe	18,69	59	62	161	141	302	157	52,0	354	138	446
Hestrup	11,88	74	87	182	219	401	209	52,1	432	139	4441
Hilten	9,06	145	215	393	443	836	257	30,7	704	140	4459
Höcklenkamp	6,68	34	36	90	89	179	139	77,7	189	141	4459
Hohenkörben (Kirchspiel Nordhorn)	3,65	19	19	55	50	105	83	79,0	127	142	4459
Hohenkörben (Kirchspiel Veldhausen)	3,42	29	29	75	72	147	74	50,3	155	143	4459
Holt und Haar	6,09	28	36	87	85	172	87	50,6	230	144	4444
Hoogstede-Bathorn	14,79	207	276	560	592	1 152	342	29,7	1 506	145	4459
Itterbeck	40,85	215	240	606	595	1 201	808	67,3	1 322	146	4459
Kalle	11,22	77	82	229	222	451	302	67,0	345	147	4459
Klausheide	20,13	122	218	343	382	725	177	24,4	429	148	4451
Kleinringe	18,38	133	162	354	384	738	404	54,7	737	149	4459
Laar	7,98	103	118	250	277	527	290	55,0	608	150	4459
Lage	6,39	119	141	292	281	573	188	32,8	603	151	4459
Lemke	2,26	36	51	101	100	201	55	27,4	163	152	4459
Neerlage	9,70	64	75	180	187	367	214	58,3	392	153	4441
Neuenhaus, Stadt	1,91	573	880	1 356	1 625	2 981	80	2,7	2 836	154	4458
Neuringe	8,50	83	94	217	234	451	271	60,1	497	155	4459
Nordhorn, Stadt 1)	52,73	7 359	12 387	18 588	20 841	39 429	1 064	2,7	33 633	156	446
Ohne	9,00	94	108	238	258	496	223	45,0	590	157	4441
Osterwald	19,45	147	168	433	409	842	523	62,1	858	158	4459
Quendorf	14,08	109	115	294	300	594	352	59,3	674	159	4441
Samern	26,24	147	169	373	372	745	363	48,7	765	160	4441
Scheerhorn	9,59	56	65	146	150	296	156	52,7	270	161	4459
Schüttorf, Stadt	10,98	1 606	2 301	3 777	4 323	8 100	150	1,9	7 730	162	4443
Sieringhoek	18,25	57	65	164	159	323	228	70,6	402	163	4444
Suddendorf	8,20	118	157	305	345	650	171	26,3	672	164	4441

1) Selbständige Stadt im Sinne der Niedersächsischen Gemeindeordnung.

Gemeinde	Fläche	Be- wohnte Gebäude	Haus- halte	Wohnbevölkerung am						Stat. Kenn- ziffer der Gemeinde	Post- leit- zahl
				6.6.1961					13.9.1950		
				männ- lich	weib- lich	ins- gesamt	dar. land- u. forst- wirtschaftliche Bevölkerung	ins- gesamt			
	qkm	Anzahl				%	Anzahl				
Tinholt.....	8,24	52	52	162	154	316	202	63,9	330	165	4459
Uelsen.....	10,52	522	693	1 199	1 329	2 528	298	11,8	2 089	166	4459
Veldhausen .....	2,39	354	521	857	991	1 848	97	5,2	1 254	167	4459
Volzel .....	6,55	42	47	106	111	217	133	61,3	225	168	4459
Vorwald .....	8,91	65	71	163	177	340	217	63,8	357	169	4459
Waldseite .....	9,64	71	81	203	196	399	208	52,1	494	170	4444
Wengsel .....	10,58	70	77	180	193	373	270	72,4	466	171	4441
Westenberg .....	5,51	37	43	96	108	204	140	68,6	245	172	4444
Wielen .....	23,02	108	135	305	328	633	379	59,9	693	173	4459
Wietmarschen .....	38,01	354	468	1 096	1 109	2 205	711	32,2	2 388	174	4459
Wilsum .....	47,08	267	297	709	696	1 405	932	66,3	1 558	175	4459
Zusammen ...	915,96	18 746	27 833	48 004	52 603	100 607	18 493	18,4	94 339		

## 34 Landkreis Lingen

Sitz der Kreisverwaltung: Lingen, Stadt

**AG:** Freren f. d. Gem. 114, 115, 118, 126, 133, 134, 136, 142, 144, 148, 150, 157, 160, 163, 164, 165, 169, Lingen f. übr. Gem.; **LG:** Osnabrück;  
**OLG:** Oldenburg (Oldenburg); **ArG:** Lingen; **SG:** Osnabrück; **VG:** Hannover; **AA:** Nordhorn; **FA:** Lingen; **ÖFD:** Hannover; **ZA:** Lingen; **HZA:**  
 Nordhorn; **HK:** Osnabrück; **luHK:** zu Osnabrück; **OPD:** Bremen; **StA:** Andervenne (i. Andervenne, Oberdorf) f. d. Gem. 114, 115, Baccum f. d. Gem.  
 116, 151, 155, Bawinkel f. d. Gem. 117, 127, 129, 153, Beesten f. d. Gem. 118, 164, Biene f. d. Gem. 122, 139, Bramsche f. d. Gem. 123, 135,  
 140, 152, Emsbüren f. d. Gem. 111, 119, 120, 131, 146, 149, Freren f. d. Gem. 133, 160, Laxten f. d. Gem. 124, 143, Lstrup (i. Bexten-Lstrup)  
 f. d. Gem. 121, Lohne (i. Schepsdorf-Lohne) f. d. Gem. 158, Messingen f. d. Gem. 126, 150, Plantünne f. d. Gem. 113, 137, 154, 166, Salzber-  
 gen f. d. Gem. 138, 141, 156, 162, Suttrup-Lohe (i. Suttrup) f. d. Gem. 163 u. d. Gemeindeteil Lohe d. Gem. 148, Thuine f. d. Gem. 165 u. d.  
 Gemeindeteil Venslage d. Gem. 148, übr. Gem. bilden jeweils einen eigenen Standesamtsbezirk; **OKI:** A f. d. Gem. 147, B f. übr. Gem.; **BWK:** 27.

Ahlde . . . . .	20,42	95	103	314	295	609	372	61,1	784	111 4441
Altenlingen . . . . .	10,41	145	211	430	446	876	149	17,0	420	112 4451
Altenlünne . . . . .	13,04	81	101	243	249	492	260	52,8	680	113 4441
Andervenne, Niederdorf .	9,34	75	86	210	218	428	243	56,8	455	114 4452
Andervenne, Oberdorf . .	10,18	76	76	203	200	403	277	68,7	624	115 4452*
Baccum . . . . .	11,80	113	147	336	343	679	207	30,5	567	116 4451
Bawinkel . . . . .	8,78	106	128	317	367	684	299	43,7	702	117 4454
Beesten . . . . .	16,37	189	236	545	560	1 105	442	40,0	1 310	118 4441
Berge . . . . .	9,58	99	116	322	329	651	371	57,0	726	119 4441
Bernte . . . . .	15,97	42	44	129	127	256	180	70,3	316	120 4441
Bexten-Lstrup . . . . .	28,79	110	119	348	329	677	380	56,1	927	121 4441
Biene . . . . .	14,67	192	254	574	535	1 109	274	24,7	952	122 4451*
Bramsche-Wesel . . . . .	16,46	96	129	312	315	627	215	34,3	693	123 4451*
Brockhausen . . . . .	3,74	28	28	78	72	150	74	49,3	186	124 4451
Brögbem . . . . .	11,93	222	323	637	743	1 380	335	24,3	772	125 4451
Brümsel . . . . .	6,94	30	30	104	90	194	160	82,5	249	126 4441
Clusorth-Bramhar . . . . .	9,28	84	88	278	286	564	295	52,3	659	127 4451
Darme . . . . .	10,36	327	551	973	1 060	2 033	108	5,3	1 290	128 4451
Duisenburg . . . . .	3,73	28	28	86	86	172	134	77,9	236	129 4454
Elbergen . . . . .	22,42	78	89	229	224	453	180	39,7	577	130 4441
Emsbüren . . . . .	4,53	202	265	488	635	1 123	58	5,2	1 011	131 4441
Estringen . . . . .	12,88	52	61	169	146	315	166	52,7	378	132 4451
Freren, Stadt . . . . .	21,39	425	667	1 107	1 311	2 418	453	18,7	2 711	133 4452
Gersten . . . . .	28,71	188	208	541	566	1 107	740	66,8	1 383	134 4451
Gleesen . . . . .	21,66	101	119	294	307	601	288	47,9	887	135 4451*
Handrup . . . . .	14,58	125	142	596	408	1 004	502	50,0	1 006	136 4451
Heitel . . . . .	6,28	31	32	105	89	194	142	73,2	249	137 4441
Holsten . . . . .	10,99	98	127	306	281	587	155	26,4	524	138 4441
Holthausen . . . . .	6,92	90	133	290	276	566	121	21,4	476	139 4451
Hüvede-Sommeringen . . .	6,47	54	60	170	168	338	197	58,3	407	140 4451
Hummeldorf . . . . .	9,07	68	82	207	228	435	108	24,8	479	141 4441
Langen . . . . .	33,45	185	201	533	531	1 064	652	61,3	1 388	142 4451
Laxten . . . . .	13,69	342	538	1 037	1 139	2 176	266	12,2	1 515	143 445
Lengerich . . . . .	31,69	332	397	857	963	1 820	787	43,2	2 260	144 4453
Leschede . . . . .	13,27	201	269	586	622	1 208	297	24,6	1 050	146 4441
Lingen (Ems), Stadt <sup>1)</sup> . .	11,91	3 815	7 782	11 951	13 205	25 156	198	0,8	20 164	147 445
Lohe-Venslage . . . . .	11,39	63	71	194	215	409	263	64,3	483	148 4452
Mehringen . . . . .	10,94	115	132	367	364	731	208	28,5	652	149 4441
Messingen . . . . .	18,49	132	135	375	375	750	455	60,7	979	150 4441

1) Selbständige Stadt im Sinne der Niedersächsischen Gemeindeordnung.



03 Niedersachsen  
5 RB Osnabrück  
34, 35

Gemeinde	Fläche	Be- wohnte Gebäude	Haus- halte	Wohnbevölkerung am					Stat. Kenn- ziffer der Ge- meinde	Post- leit- zahl
				6.6.1961				13.9.1950		
				männ- lich	weib- lich	ins- gesamt	dar. land- u. forst- wirtschaftliche Bevölkerung	ins- gesamt		
	qkm			Anzahl				%	Anzahl	
Münnigbüren .....	5,75	43	50	129	121	250	165	66,0	262	151 4451
Mundersum .....	5,29	18	19	65	66	131	96	73,3	213	152 4451
Plankorth .....	7,76	76	80	254	249	503	247	49,1	632	153 4454
Plantlünne .....	11,13	75	96	214	197	411	112	27,3	444	154 4441
Ramsel .....	4,52	57	76	176	189	365	123	33,7	381	155 4451
Salzbergen .....	11,53	429	622	1 261	1 433	2 694	212	7,9	2 393	156 4441
Schapen .....	26,60	271	329	834	820	1 654	774	46,8	1 877	157 4441
Schepsdorf-Lohne ....	83,24	585	729	1 781	1 751	3 532	1 191	33,7	2 820	158 4451
Schwartenpohl .....	7,21	26	26	96	88	184	151	82,1	168	159 4459
Setlage .....	6,56	35	37	98	210	308	147	47,7	385	160 4452
Spelle .....	16,43	237	307	726	728	1 454	445	30,6	1 313	161 4441
Steide .....	13,29	84	100	268	260	528	184	34,8	561	162 4441
Suttrup .....	9,97	82	84	237	242	479	274	57,2	596	163 4452
Talge-Wilsten .....	8,66	65	77	218	214	432	267	61,8	603	164 4441
Thuine .....	11,95	134	162	527	796	1 323	290	21,9	1 359	165 4451
Varenrode .....	8,33	60	66	173	171	344	199	57,8	416	166 4441
Venhaus .....	9,03	80	92	255	237	492	197	40,0	464	167 4441
Wachendorf .....	12,70	25	29	92	77	169	89	52,7	159	168 4451
Wettrup .....	13,80	118	127	293	290	583	377	64,7	780	169 4451
Zusammen ....	816,29	11 335	17 416	34 538	36 842	71 380	16 551	23,2	66 953	

35 Landkreis Melle

Sitz der Kreisverwaltung: Melle, Stadt

AG: Melle; LG: Osnabrück; OLG: Oldenburg (Oldenburg); ArG, SG: Osnabrück; VG: Hannover; AA: Osnabrück; FA: Osnabrück - Land 1); OFD: Hannover; ZA: Melle; HZA, HK: Osnabrück; luHK: zu Osnabrück; OPD: Münster (Westf.) f. d. Gem. 114, 116, 121, 127, 133, 160, Bremen f.übr. Gem.; SA: Buer f. d. Gem. 113, 115, 116, 121, 132, 134, 140, 141, 154, 156, 160, 166, Gesmold (i. Dratum-Ausbergen) f. d. Gem. 120, 126, 157, 162, Melle-Land (i. Altenmelle) f. d. Gem. 111, 112, 117, 119, 122, 123, 125, 128, 139, 152, Melle-Stadt f. d. Gem. 142, Neuenkirchen f. d. Gem. 131, 135, 138, 143, 148, 150, 151, 155, Oldendorf f. d. Gem. 124, 144, 146, 147, 164, Rimsloh-Hoyel (i. Döhren) f. d. Gem. 114, 118, 127, 133, 137, 163, 165, Wellingholzhausen f. d. Gem. 129, 130, 136, 153, 145, 149, 158, 159, 161; OKI: A f. d. Gem. 142, B f. übr. Gem.; BWK: 45.

Altenmelle .....	2,90	260	544	867	946	1 813	131	7,2	1 401	111 452
Bakum .....	6,54	211	367	573	622	1 195	163	13,6	984	112 452
Barkhausen .....	2,99	58	98	168	178	346	90	26,0	363	113 4521
Bennien .....	6,70	252	437	644	720	1 364	229	16,8	1 249	114 4982
Buer .....	7,08	287	573	796	928	1 724	176	10,2	2 008	115 4523
Bulsten .....	1,98	23	34	59	61	120	55	45,8	163	116 4982
Dielingdorf .....	2,62	31	41	85	91	176	97	55,1	248	117 4521
Döhren .....	5,82	125	197	349	371	720	191	26,5	946	118 4521
Drantum .....	3,64	83	142	241	250	491	116	23,6	559	119 4521
Dratum-Ausbergen ....	6,26	76	96	219	225	444	189	42,6	659	120 4521
Düingdorf .....	3,84	124	204	311	339	650	99	15,2	800	121 4982
Eicken-Bruche .....	7,78	221	364	558	624	1 182	201	17,0	1 429	122 4521
Eickholt .....	1,78	17	22	53	61	114	64	56,1	186	123 4521
Föckinghausen .....	3,69	155	258	407	430	837	105	12,5	701	124 4521
Gerden .....	6,91	135	202	353	382	735	209	28,4	822	125 4521
Gesmold .....	5,81	179	298	554	639	1 193	212	17,8	1 082	126 4521
Groß Aschen .....	3,90	78	124	213	207	420	126	30,0	514	127 4901
Handarpe (Kirchspiel Sondermühlen) <sup>2)</sup> .....	3,85	39	57	138	153	291	98	33,7	357	128 4521
Handarpe (Kirchspiel Wellingholzhausen) <sup>3)</sup> ..	3,09	42	54	143	139	282	145	51,4	378	129 4521
Himmern .....	4,42	31	41	113	104	217	132	60,8	364	130 4521
Holterdorf .....	5,40	68	87	171	189	360	189	52,5	543	131 4521
Holzhausen .....	3,33	33	43	80	84	164	78	47,6	244	132 4521
Hoyel .....	3,38	84	113	203	229	432	170	39,4	595	133 4901
Hustädte .....	3,06	34	40	72	80	152	94	61,8	232	134 4521
Insingdorf .....	2,39	46	62	116	111	227	99	43,6	351	135 4521
Kerßenbrock .....	5,87	52	58	156	156	312	192	61,5	481	136 4521
Krukum .....	9,24	179	284	586	565	1 151	207	18,0	1 271	137 4521*
Küingdorf .....	5,88	81	112	217	208	425	179	42,1	589	138 4521
Laer .....	5,11	76	117	224	237	461	171	37,1	521	139 4521
Markendorf .....	10,76	119	156	298	287	585	304	52,0	953	140 4521*

1) Vor dem 1.10.1961 FA „Melle“. – 2) Mit Wirkung vom 13.9.1962 in „Sondermühlen“ umbenannt. – 3) Mit Wirkung vom 13.9.1962 in „Handarpe“ umbenannt.

Gemeinde	Fläche	Be- wohnte Gebäude	Haus- halte	Wohnbevölkerung am						Stat. Kenn- ziffer der Ge- meinde	Post- leit- zahl
				6.6.1961					13.9.1950		
				männ- lich	weib- lich	ins- gesamt	dar. land- u. forst- wirtschaftliche Bevölkerung	ins- gesamt			
qkm	Anzahl				%	Anzahl					
Meesdorf . . . . .	6,37	70	96	194	186	380	155	40,8	486	141	4521
Melle, Stadt . . . . .	3,76	1 417	3 319	4 095	5 188	9 283	113	1,2	9 047	142	452
Neuenkirchen . . . . .	7,04	288	566	851	1 036	1 887	293	15,5	2 031	143	4524
Niederholsten . . . . .	3,12	24	29	62	49	111	62	55,9	166	144	4521
Niederschlochtern . . . . .	1,53	24	36	81	77	158	48	30,4	234	152	4521
Nüven . . . . .	3,84	34	42	103	112	215	127	59,1	332	145	4521
Oberholsten . . . . .	4,39	58	73	134	146	280	148	52,9	400	146	4521
Oberschlochtern . . . . .	3,53	30	36	86	98	184	122	66,3	299	153	4521
Oldendorf . . . . .	9,21	156	235	397	422	819	159	19,4	979	147	4521
Ostenfelde . . . . .	2,71	38	49	95	98	193	107	55,4	316	148	4521
Peingdorf . . . . .	6,81	57	78	188	185	373	220	59,0	550	149	4521
Redecke . . . . .	2,57	29	40	75	89	164	82	50,0	245	150	4521
Schiplage . . . . .	3,23	130	224	364	405	769	151	19,6	845	151	4521
Sehlingdorf . . . . .	3,22	43	54	101	96	197	101	51,3	303	154	4521
Suttorf . . . . .	4,74	81	104	211	217	428	216	50,5	587	155	4521
Tittingdorf . . . . .	2,11	42	72	134	130	264	85	32,2	269	156	4523
Üdinghausen - Warringhof	4,03	49	59	169	145	314	141	44,9	438	157	4521
Uhlenberg . . . . .	2,41	20	24	49	64	113	69	61,1	183	158	4521
Vessendorf . . . . .	3,74	30	34	86	81	167	130	77,8	261	159	4521
Wehringdorf . . . . .	2,58	53	64	127	113	240	93	38,8	370	160	4982
Wellingholzhausen . . . . .	7,41	249	473	869	988	1 857	264	14,2	1 953	161	4522
Wennigsen . . . . .	3,88	65	77	176	182	358	153	42,7	469	162	4521
Westendorf . . . . .	3,02	40	50	116	106	222	98	44,1	311	163	4521
Westerhausen . . . . .	4,97	137	262	379	478	857	125	14,6	826	164	4521
Westhoyel . . . . .	3,34	57	72	142	139	281	135	48,0	374	165	4521
Wetter . . . . .	4,43	97	147	244	277	521	146	28,0	580	166	4521
Zusammen . . . . .	254,02	6 517	11 540	18 495	20 723	39 218	8 054	20,5	43 847		

36 Landkreis Meppen

Sitz der Kreisverwaltung: Meppen, Stadt

AG: Sögel f. d. Gem. 111, 131, 135, 142, 145, 150, 154, 156, 160, 179, 181, Meppen f. übr. Gem.; LG: Osnabrück; OLG: Oldenburg (Oldenburg); ArG: Lingen; SG: Osnabrück; VG: Hannover; AA: Nordhorn; FA: Lingen; OFD: Hannover; ZA: Meppen; HZA: Leer; HK: Osnabrück; LuHK: zu Osnabrück; Bremen; StA: Bokeloh f. d. Gem. 117, 123, 140, 163, Geeste f. d. Gem. 120, 130, 167, Groß Fullen f. d. Gem. 133, 152, Groß Hesepe f. d. Gem. 134, 153, Groß Stavern f. d. Gem. 135, 154, Haren f. d. Gem. 125, 126, 137, 159, 168, Haselünne f. d. Gem. 114, 124, 129, 136, 138, 147, 148, 155, 157, 158, 164, 182, Hemsen f. d. Gem. 119, 141, 146, 149, Herzlake f. d. Gem. 116, 118, 128, 143, 166, 183, Hespertwist f. d. Gem. 144, 170, Holte f. d. Gem. 111, 142, 145, 160, Klein Berßen f. d. Gem. 131, 150, Klein Dohren (i. Dohren) f. d. Gem. 132, 151, Lehrte f. d. Gem. 121, 161, Meppen f. d. Gem. 165, 174, 175, 177, 180, Rütenbrock f. d. Gem. 112, 162, 171, 173, übr. Gem. bilden jeweils einen eigenen Standesamtsbezirk; OKI: A f. d. Gem. 165 u. Anlagen der Bundeswehr sowie Große u. Kleine Schleuse Meppen i. d. Gem. 180, B f. übr. Gem. u. übr. Teile d. Gem. 180; BWKr: 27 f. d. Gem. 114, 116, 118, 120, 121, 128, 130, 132, 136, 138, 140, 147, 151, 155, 157, 161, 164 bis 167, 174, 175, 177, 180, 26 f. übr. Gem.

Ahmsen .....	7,44	42	48	142	130	272	189	69,5	334	111 4471
Altenberge .....	6,72	91	97	268	270	538	331	61,5	709	112 4471
Andrup .....	13,66	59	60	167	175	342	251	73,4	475	114 4471
Apeldorn .....	20,98	90	102	286	267	553	306	55,3	605	115 4471
Bakerde .....	7,62	93	112	262	259	521	198	38,0	524	116 4471
Bokeloh .....	4,45	75	93	201	212	413	107	25,9	320	117 4471
Bookhof .....	5,15	41	50	132	135	267	132	49,4	287	118 4471
Borken .....	10,30	29	44	94	100	194	51	26,3	201	119 447
Bramhar .....	14,57	26	29	76	68	144	107	74,3	197	120 4454
Bückelte .....	7,44	30	32	98	86	184	137	74,5	204	121 4471
Dalum .....	38,00	441	647	1 309	1 384	2 693	632	23,5	2 160	122 4471
Dörgen .....	8,89	29	31	90	83	173	119	68,8	249	123 4471
Eltern .....	7,56	47	53	137	131	268	147	54,9	280	124 4473
Emen .....	8,24	15	19	48	46	94	61	64,9	110	125 4471
Emmeln .....	14,05	260	366	738	751	1 489	153	10,3	1 269	126 4471
Fehndorf .....	12,90	109	134	283	327	610	141	23,1	554	127 4471
Felsen .....	9,67	66	88	199	217	416	191	45,9	494	128 4471
Flechum .....	15,44	60	70	187	166	353	203	57,5	509	129 4471
Geeste .....	14,29	146	198	482	440	922	149	16,2	515	130 4471
Groß Berßen .....	20,77	107	115	324	359	683	527	77,2	769	131 4471
Groß Dohren <sup>1)</sup> .....	14,68	52	55	128	151	279	198	71,0	376	132 4471
Groß Fullen .....	17,35	112	133	303	325	628	315	50,2	708	133 4471

1) Mit Wirkung vom 1.1.1963 zu einer neuen Gemeinde Dohren, Statistische Kennziffer 132, zusammengeschlossen.

03 Niedersachsen  
5 RB Osnabrück  
36, 37

Gemeinde	Fläche	Be- wohnte Gebäude	Haus- halte	Wohnbevölkerung am					Stat. Kenn- ziffer der Ge- meinde	Post- leit- zahl	
				6.6.1961				13.9.1950			
				männ- lich	weib- lich	ins- gesamt	dar. land- u. forst- wirtschaftliche Bevölkerung	ins- gesamt			
	qkm	Anzahl				%	Anzahl				
Groß Hesepe . . . . .	26,68	291	394	1 100	815	1 915	344	18,0	1 296	134	4471
Groß Stavern . . . . .	32,24	110	124	295	321	616	357	58,0	680	135	4471
Hamm . . . . .	4,27	17	18	45	47	92	63	68,5	107	136	4471
Haren (Ems) . . . . .	48,97	1 123	1 387	3 025	3 126	6 151	921	15,0	5 692	137	4472
Haselünne, Stadt . . . . .	29,29	907	1 337	2 333	2 871	5 204	477	9,2	4 458	138	4473*
Hebelermeer . . . . .	8,11	71	80	220	219	439	270	61,5	553	139	4471
Helte . . . . .	12,11	65	71	213	187	400	200	50,0	412	140	4471
Hemsen . . . . .	10,77	87	101	215	238	453	86	19,0	445	141	447
Herßum . . . . .	12,85	67	73	195	181	376	265	70,5	517	142	4471
Herzlake . . . . .	7,14	102	134	291	295	586	156	26,6	612	143	4471
Hesepertwist . . . . .	18,09	262	354	780	839	1 619	482	29,8	1 063	144	4471
Holte . . . . .	1,04	66	95	184	216	400	71	17,8	475	145	4471
Holthausen . . . . .	3,21	18	21	45	60	105	37	35,2	81	146	447
Huden . . . . .	3,79	21	26	60	61	121	75	62,0	123	147	4473
Hülsen . . . . .	7,64	25	27	80	77	157	116	73,9	179	148	4471
Hüntel . . . . .	10,70	30	33	77	85	162	57	35,2	166	149	447
Klein Bergen . . . . .	16,87	111	137	334	358	692	362	52,3	656	150	4471
Klein Dohren <sup>1)</sup> . . . . .	10,87	75	95	242	240	482	228	47,3	404	151	4471
Klein Fullen . . . . .	15,11	69	81	207	199	406	227	55,9	405	152	4471
Klein Hesepe . . . . .	18,00	89	103	261	243	504	189	37,5	372	153	4471
Klein Stavern . . . . .	18,76	41	39	113	125	238	180	75,6	301	154	4471
Klosterholte . . . . .	8,54	37	38	103	109	212	180	84,9	294	155	4454
Lähden . . . . .	30,48	186	212	532	562	1 094	630	57,6	1 279	156	4471
Lage . . . . .	5,00	32	36	97	85	182	119	65,4	227	157	4471
Lahre . . . . .	8,46	45	55	149	148	297	153	51,5	315	158	4471
Landegge . . . . .	8,22	47	50	138	152	290	225	77,6	356	159	4472
Lastrup . . . . .	13,74	99	122	263	298	561	302	53,8	578	160	4471
Lehrte . . . . .	8,54	69	69	185	173	358	196	54,7	370	161	4471
Lindloh . . . . .	11,09	104	121	313	302	615	352	57,2	729	162	4471
Lohe . . . . .	7,93	36	41	108	105	213	168	78,9	242	163	4471
Lotten . . . . .	12,87	37	39	106	116	222	167	75,2	232	164	4471
Meppen, Stadt . . . . .	19,85	2 456	4 312	7 035	7 889	14 924	333	2,2	11 764	165	447
Neuenlande . . . . .	4,59	31	32	100	99	199	148	74,4	218	166	4471
Osterbrock . . . . .	12,94	177	222	527	534	1 061	386	36,4	1 087	167	4471
Raken . . . . .	4,37	30	36	78	78	156	46	29,5	117	168	4471
Rühle . . . . .	22,18	273	372	808	802	1 610	455	28,3	1 198	169	4471
Rühlertwist . . . . .	14,60	206	263	594	622	1 216	307	25,2	768	170	4471
Rütenbrock . . . . .	19,12	259	309	671	730	1 401	428	30,5	1 435	171	4471
Schöninghsdorf . . . . .	33,35	209	308	690	693	1 383	329	23,8	1 249	172	4471
Schwartenberg . . . . .	0,39	34	35	77	71	148	68	45,9	198	173	4471
Schwefingen . . . . .	9,30	35	40	109	107	216	88	40,7	204	174	4471
Teglingen . . . . .	10,47	94	97	287	281	568	306	53,9	712	175	4471
Tinnen . . . . .	29,65	100	112	236	251	487	152	31,2	532	176	4471
Varloh . . . . .	6,90	26	28	75	77	152	71	46,7	163	177	4471
Versen . . . . .	20,71	130	172	714	409	1 123	323	28,8	878	178	4471
Vinnen . . . . .	14,14	102	107	278	265	543	334	61,5	676	179	4471
Vormeppen . . . . .	15,88	187	273	562	597	1 159	248	21,4	1 042	180	447
Wachtum . . . . .	17,31	114	127	314	297	611	380	62,2	721	181	4471
Westerloh . . . . .	9,79	44	46	119	124	243	198	81,5	307	182	4471
Westrum . . . . .	15,64	73	86	222	207	429	271	63,2	522	183	4471
Wesuwe . . . . .	44,82	300	337	862	850	1 712	782	45,7	1 640	184	4471
Zusammen . . .	1 037,51	11 239	15 403	32 621	33 918	66 539	17 953	27,0	60 899		

37 Landkreis Osnabrück

Sitz der Kreisverwaltung: Osnabrück, Stadt

AG: Iburg f.d. Gem. 111 bis 114, 117, 169, 120, 122, 123, 125, 126, 128, 130, 131, 134, 136, 137, 141, 147, 150, 152, 156, 157, 160, 162, 163, 165, 168, 172, 174 bis 178, 180, 185, 186, 187, Osnabrück f. übr. Gem.; LG: Osnabrück; OL G: Oldenburg (Oldenburg); ArG, SG: Osnabrück; VG: Hannover; AA: Osnabrück; FA: Osnabrück-Land; OFD: Hannover; ZA, HZA, HK: Osnabrück; IuHK: zu Osnabrück; OPD: Bremen; StA: Belm f. d. Gem. 118, 121, 133, 135, 148, 155, 166, 181, Bissendorf f. d. Gem. 119, 144, 159, 179, 184, Borgloh (i. Borgloh-Wellendorf) f. d. Gem. 111, 120, 123, 125, 180, Dissen f. d. Gem. 113, 122, 126, 162, Gellenbeck f. d. Gem. 128, 160, 178, Glandorf f. d. Gem. 117, 130, 172, 174, 177, 185, Glane (i. Glane-Visbeck) f. d. Gem. 131, 165, 175, Hagen am Teutoburger Wald f. d. Gem. 112, 134, 156, Hasbergen f. d. Gem. 127 139, Hilter f. d. Gem. 136,

1) Mit Wirkung vom 1.1.1963 zu einer neuen Gemeinde Dohren, Statistische Kennziffer 132, zusammengeschlossen.

Gemeinde	Fläche	Be- wohnte Gebäude	Haus- halte	Wohnbevölkerung am					Stat. Kenn- ziffer der Ge- meinde	Post- leit- zahl
				6.6.1961				13.9.1950		
				männ- lich	weib- lich	ins- gesamt	dar. land- u. forst- wirtschaftliche Bevölkerung	ins- gesamt		
	qkm	Anzahl			%	Anzahl				

141, Holte (i. Holte-Sünsbeck) f. d. Gem. 142, 145, 161, Laer f. d. Gem. 137, 152, 157, 186, 187, Osnabrück-Landbezirk (i. Hellern) f. d. Gem. 116, 138, 140, 158, 164, Rothenfelde f. d. Gem. 114, 169, 176, Schleddehausen f. d. Gem. 115, 124, 132, 149, 151, 154, 171, 173, 188, 189, übr. Gem. bilden jeweils einen eigenen Standesamtsbezirk; OKI: A f. d. Gem. 140, 146, 155, 158, 182, B f. übr. Gem.; BWKri:28.

Allendorf .....	5,56	47	48	129	125	254	157	61,8	430	111	4501
Altenhagen .....	4,13	195	318	661	664	1 325	123	9,3	1 369	112	4501
Aschen .....	8,11	145	237	403	461	864	253	29,3	1 170	113	4501
Aschendorf .....	8,54	150	249	398	445	843	202	24,0	1 065	114	4501
Astrup .....	2,66	26	50	75	89	164	44	26,8	191	115	4501
Atter .....	10,71	332	631	973	1 030	2 003	217	10,8	1 539	116	450
Averfehrden .....	14,07	128	153	435	411	846	530	62,6	1 135	117	4501
Bad Rothenfelde .....	2,47	366	848	1 104	1 609	2 713	38	1,4	2 675	169	4502
Belm .....	4,55	251	509	811	902	1 713	115	6,7	1 413	118	4501
Bissendorf .....	7,79	217	403	577	701	1 278	176	13,8	1 444	119	4501
Borgloh-Wellendorf .....	7,30	286	534	939	1 039	1 978	224	11,3	2 044	120	4501
Darum .....	4,31	64	112	215	214	429	74	17,2	344	121	4501
Dissen, Stadt .....	10,66	678	1 557	1 968	2 387	4 355	140	3,2	4 340	122	4503
Ebbendorf .....	5,63	130	236	485	491	976	165	16,9	839	123	4501
Ellerbeck .....	6,14	67	115	204	224	428	138	32,2	462	124	4501
Eppendorf .....	6,16	63	84	200	200	400	182	45,5	562	125	4501
Erpen .....	8,79	200	467	695	852	1 547	119	7,7	1 514	126	4502
Gaste .....	7,02	196	384	584	593	1 177	127	10,8	1 350	127	4501
Gellenbeck .....	5,07	212	348	711	710	1 421	154	10,8	1 387	128	4501
Georgsmarienhütte .....	9,86	907	2 134	3 169	3 467	6 636	132	2,0	6 269	129	4504
Glandorf .....	11,27	323	512	975	1 122	2 097	395	18,8	2 085	130	4501
Glane-Visbeck .....	11,75	230	336	642	719	1 361	299	22,0	1 520	131	4501
Grambergen .....	9,77	66	79	147	145	292	152	52,1	495	132	4501
Gretesch .....	5,20	211	515	725	855	1 580	70	4,4	1 597	133	4501
Hagen am Teutoburger Wald .....	3,05	339	656	1 229	1 364	2 593	83	3,2	2 368	134	4501
Haltern .....	10,83	110	172	336	344	680	207	30,4	824	135	4501
Hankenberge .....	8,76	123	194	356	357	713	160	22,4	844	136	4501
Hardensetten .....	11,30	110	143	323	337	660	307	46,5	730	137	4501
Harderberg .....	7,84	253	488	857	887	1 744	138	7,9	1 460	138	4501
Hasbergen .....	7,24	474	1 024	1 477	1 671	3 148	146	4,6	3 210	139	4501
Hellern .....	12,45	580	1 146	1 735	1 901	3 636	240	6,6	2 363	140	45
Hilter am Teutoburger Wald .....	14,17	416	851	1 324	1 521	2 845	316	11,1	3 210	141	4501
Himbergen .....	2,89	31	43	73	81	154	76	49,4	218	142	4501
Hollage .....	16,78	519	799	1 537	1 743	3 280	317	9,7	2 526	143	4501
Holsten-Mündrup .....	5,73	116	181	359	367	726	153	21,1	773	144	4501
Holte-Sünsbeck .....	6,59	111	167	302	319	621	189	30,4	749	145	4501
Holzhausen .....	7,84	817	1 629	2 681	2 962	5 643	166	2,9	4 161	146	4501
Iburg, Stadt .....	7,10	508	958	1 479	1 768	3 247	146	4,5	2 877	147	4505
Icker .....	11,04	97	151	313	286	599	171	28,5	664	148	4501
Jeggen .....	8,31	170	285	503	591	1 094	182	16,6	1 097	149	4501
Kloster Oesede .....	13,02	543	1 084	1 947	2 098	4 045	325	8,0	3 638	150	4501
Krevinghausen .....	6,07	50	60	128	140	268	143	53,4	391	151	4501
Laer .....	5,69	255	477	772	859	1 631	141	8,6	1 648	152	4501
Lechtingen .....	6,65	216	422	778	846	1 624	150	9,2	1 491	153	4501
Linne .....	3,81	48	70	138	119	257	88	34,2	375	154	4501
Lüstringen .....	2,95	368	927	1 326	1 477	2 803	70	2,5	2 481	155	4501
Mentrup .....	8,43	245	376	839	812	1 651	290	17,6	1 586	156	4501
Müschchen .....	9,30	125	172	412	404	816	290	35,5	1 107	157	4501
Nahne .....	6,07	305	678	1 032	1 138	2 170	113	5,2	1 683	158	45
Natbergen .....	6,25	152	285	476	520	996	173	17,4	1 001	159	4501
Natrup-Hagen .....	8,85	253	395	771	818	1 589	157	9,9	1 616	160	4501
Nemden .....	8,63	82	124	240	243	483	202	41,8	674	161	4521
Nolle .....	5,08	101	191	300	322	622	91	14,6	642	162	4503
Oesede .....	14,70	1 001	2 348	3 913	4 264	8 177	270	3,3	6 564	163	4506
Ohrbeck .....	8,07	199	437	742	775	1 517	153	10,1	1 969	164	4501
Ostenfelde .....	10,56	152	231	497	477	974	296	30,4	1 017	165	4505

Gemeinde	Fläche	Be- wohnte Gebäude	Haus- halte	Wohnbevölkerung am						Stat. Kenn- ziffer der Ge- meinde	Post- leit- zahl
				6.6.1961				13.9.1950			
				männ- lich	weib- lich	ins- gesamt	dar. land- u. forst- wirtschaftliche Bevölkerung	ins- gesamt			
	qkm	Anzahl				%	Anzahl				
Powe . . . . .	7,35	244	472	828	873	1 701	108	6,3	1 669	166	4501
Pye . . . . .	7,69	209	408	781	785	1 566	140	8,9	1 409	167	45
Remsede . . . . .	5,13	120	167	364	385	749	178	23,8	941	168	4501
Rulle . . . . .	17,05	417	779	1 431	1 558	2 989	357	11,9	2 688	170	4501
Schelenburg . . . . .	4,82	19	46	73	75	148	68	45,9	216	171	4501
Schierloh . . . . .	3,63	41	50	145	127	272	104	38,2	178	172	4501
Schledehausen . . . . .	4,36	214	452	681	773	1 454	114	7,8	1 643	173	4501
Schwege . . . . .	15,16	125	160	386	422	808	425	52,6	1 035	174	4501
Sentrup . . . . .	7,03	85	109	236	251	487	184	37,8	679	175	4501
Strang . . . . .	6,42	114	211	357	488	845	202	23,9	1 134	176	4501
Sudendorf . . . . .	10,04	79	109	276	249	525	259	49,3	777	177	4501
Sudenfeld . . . . .	4,83	60	81	169	179	348	100	28,7	429	178	4501
Uphausen-Eistrup . . . . .	4,84	73	123	222	246	468	131	28,0	575	179	4501
Uphöfen . . . . .	5,03	42	54	138	139	277	160	57,8	434	180	4501
Vehrte . . . . .	12,87	252	468	815	845	1 660	209	12,6	1 780	181	4501
Voxtrup . . . . .	9,99	531	1 257	1 954	2 158	4 112	215	5,2	3 633	182	4501
Wallenhorst . . . . .	6,53	279	480	838	969	1 807	191	10,6	1 636	183	4501
Wersche . . . . .	3,78	71	107	190	193	383	111	29,0	443	184	4501
Westendorf . . . . .	5,91	54	59	157	139	296	203	68,6	426	185	4501
Westerwiede . . . . .	9,27	81	109	243	252	495	219	44,2	656	186	4501
Winkelsetten . . . . .	6,16	58	83	190	208	398	177	44,5	574	187	4501
Wissingen . . . . .	3,34	181	338	501	555	1 056	93	8,8	983	188	4501
Wulften . . . . .	6,29	58	86	174	179	353	179	50,7	400	189	4501
Zusammen . . . . .	611,13	17 766	34 231	57 569	63 314	120 883	14 302	11,8	117 534		

38 Landkreis Wittlage  
Sitz der Kreisverwaltung: Wittlage

AG: Bad Essen; LG: Osnabrück; OLG: Oldenburg (Oldenburg); ArG, SG: Osnabrück; VG: Hannover; AA: Osnabrück; FA: Osnabrück-Land; OFD: Hannover; ZA: Melle f. d. Gem. 111, 113, 115, 116, 117, 119, 121, 124, 125, 127, 128, 133, 140, 141, Osnabrück f. übr. Gem.; HZA, HK: Osnabrück; LuHK: zu Osnabrück; OPD: Münster (Westf.) f. d. Gem. 115, Bremen f. übr. Gem.; StA: Barkhausen f. d. Gem. 111, 113, 115, 126, 133, Bohmte f. d. Gem. 112, Essen f. d. Gem. 118, 117, 120, 125, 128, 138, 141, Herringhausen f. d. Gem. 122, 123, 136, Hunteburg (i. Welp-  
lage) f. d. Gem. 129, 135, 139, Lintorf f. d. Gem. 116, 121, 124, 127, 140, Ostercappeln f. d. Gem. 119, 131, 132, Schwagstorf f. d. Gem. 134, Venne (i. Vorwalde) f. d. Gem. 114, 130, 137; OKI: A f. d. Gem. 118, B f. übr. Gem.; BWK: 45.

Bad Essen .....	10,95	431	890	1 030	1 402	2 432	130	5,3	2 393	118	4509
Barkhausen .....	3,71	65	92	173	171	344	90	26,2	432	111	4509
Bohmte .....	23,13	670	1 216	1 903	2 139	4 042	651	16,1	4 005	112	4508
Brockhausen .....	6,58	81	117	233	206	439	174	39,6	583	113	4509
Broxten .....	16,10	128	169	370	397	767	435	56,7	927	114	4501
Büscherheide .....	1,09	36	42	110	81	191	46	24,1	206	115	4991
Dahlinghausen .....	3,98	72	106	173	189	362	135	37,3	496	116	4509
Eielstädt .....	5,52	82	139	220	314	534	100	18,7	427	117	4509
Haaren .....	8,05	115	180	336	349	685	147	21,5	614	119	4509
Harpenfeld .....	7,91	110	185	281	330	611	149	24,4	730	120	4509
Heithöfen .....	3,51	45	48	98	93	191	113	59,2	320	121	4509
Herringhausen .....	19,98	209	311	597	629	1 226	393	32,1	1 585	122	4509
Hitz-Jöstinghausen .....	9,59	103	123	289	297	586	310	52,9	747	123	4509
Hördinghausen .....	3,81	76	90	155	177	332	166	50,0	507	124	4509
Hüsedde .....	9,67	119	167	291	305	596	235	39,4	975	125	4509
Linne .....	4,42	91	128	233	245	478	148	31,0	603	126	4509
Lintorf .....	5,54	154	252	376	446	822	143	17,4	848	127	4509
Lockhausen .....	4,53	82	137	244	230	474	142	30,0	548	128	4509
Meyerhöfen .....	9,92	126	165	290	331	621	279	44,9	814	129	4509
Niewedde .....	13,56	90	123	261	247	508	242	47,6	673	130	4501
Nordhausen .....	4,45	36	45	101	81	182	101	55,5	272	131	4501
Ostercappeln .....	3,50	265	549	788	1 046	1 834	119	6,5	1 538	132	4509
Rabber .....	8,04	179	277	459	509	968	254	26,2	1 207	133	4509
Schwagstorf .....	30,95	238	334	690	739	1 429	645	45,1	1 715	134	4509
Schwege .....	37,59	175	255	526	517	1 043	366	35,1	1 428	135	4509
Stirpe-Olingen .....	6,84	92	136	252	292	544	155	28,5	542	136	4509
Vorwalde .....	13,00	150	240	416	469	885	254	28,7	933	137	4501
Wehrendorf .....	8,11	161	249	409	446	855	224	26,2	1 020	138	4509
Welpage .....	14,21	272	392	787	833	1 620	509	31,4	1 769	139	4509
Wimmer .....	11,77	166	224	398	418	816	337	41,3	1 160	140	4509
Wittlage .....	4,07	115	192	277	344	621	70	11,3	548	141	4509
Zusammen ...	314,08	4 734	7 573	12 766	14 272	27 038	7 262	26,9	30 565		

Gemeinde	Fläche	Be- wohnte Gebäude	Haus- halte	Wohnbevölkerung am					Stat. Kenn- ziffer der Ge- meinde	Post- leit- zahl
				6.6.1961				13.9.1950		
				männ- lich	weib- lich	ins- gesamt	dar. land- u. forst- wirtschaftliche Bevölkerung	ins- gesamt		
	qkm	Anzahl			%	Anzahl				

6 RB Aurich  
Sitz der Bezirksregierung: Aurich (Ostfriesland), Stadt

11 Kreisfreie Stadt Emden

AG: Emden; LG: Aurich (Ostfriesland); OLG: Oldenburg (Oldenburg); ArG: Emden; SG: Aurich (Ostfriesland); VG: Oldenburg (Oldenburg); AA, FA: Emden; OFD: Hannover; ZA, HZA: Emden; HK: Aurich (Ostfriesland); LuHK: f. Ostfriesland und Papenburg; OPD: Bremen; StA: Emden; OKl: A; BWK: 23..

Emden, Stadt	60,56	6 722	15 380	21 739	23 930	45 669	1 314	2,9	37 243	000	297
--------------	-------	-------	--------	--------	--------	--------	-------	-----	--------	-----	-----

31 Landkreis Aurich (Ostfriesland)  
Sitz der Kreisverwaltung: Aurich (Ostfriesland), Stadt

AG, LG: Aurich (Ostfriesland); OLG: Oldenburg (Oldenburg); ArG: Emden; SG: Aurich (Ostfriesland); VG: Oldenburg (Oldenburg); AA: Emden; FA: Aurich (Ostfriesland); OFD: Hannover; ZA: Aurich (Ostfriesland); HZA: Emden; HK: Aurich (Ostfriesland); LuHK: f. Ostfriesland und Papenburg; OPD: Bremen; StA: Aurich I f. d. Gem. 112, Aurich II f. d. Gem. 120, 121, 122, 126, 128, 133, 146, 148, 149, 152, 158, 165, 166, Forlitz-Blaukirchen f. d. Gem. 117, 125, Holtrop f. d. Gem. 111, 123, 129, 173, Ihlowefehn f. d. Gem. 131, 135, Middels f. d. Gem. 134, 136, 155, Münkeboe f. d. Gem. 139, 140, Ochtelbur f. d. Gem. 115, 142, Riepe f. d. Gem. 150, 151, Strackholt f. d. Gem. 124, 157, 164, 174, Timmel f. d. Gem. 160, 161, 169, Victorbur f. d. Gem. 159, 162, 163, Weene (i. Ostersander) f. d. Gem. 132, 144, 153, Westerende Kirchloog f. d. Gem. 167, 168, Wiesens f. d. Gem. 119, 171, übr. Gem. bilden jeweils einen eigenen Standesamtsbezirk; OKl: A f. d. Gem. 112, f. d. Anlagen d. Bundeswehr i. d. Gem. 119, 120, 136 u. 158 u. Kreiskrankenhaus Sandhorst einschl. Tbc-Sanatorium Tannenhausen i. d. Gem. 152, B f. übr. Gem. u. übr. Teiled. Gem. 119, 120, 136, 152, 158; BWK: 23.

Akelsbarg	7,87	125	147	281	297	578	288	49,8	653	111	2961
Aurich (Ostfriesland), Stadt	5,81	2 235	4 450	6 109	6 873	12 982	133	1,0	13 542	112	296
Aurich-Oldendorf	20,60	223	267	526	557	1 083	547	50,5	1 144	113	2961
Bagband	15,14	144	175	311	358	669	308	46,0	831	114	2951
Bangstede	8,02	68	77	163	161	324	193	59,6	457	115	2971
Barstede	10,05	87	102	183	203	386	221	57,3	420	116	2961
Bedekaspel	9,31	47	55	97	97	194	105	54,1	269	117	2961
Boekzetelerfehn	6,44	132	179	278	301	579	177	30,6	626	118	2951
Brockzetel	19,29	100	124	253	234	487	293	60,2	560	119	2961
Dietrichsfeld	12,26	136	179	322	318	640	228	35,6	640	120	2961
Egels	4,42	172	221	349	370	719	131	18,2	615	121	2961
Extum	4,16	154	184	326	370	696	185	26,6	640	122	296
Felde	4,29	56	63	108	128	236	128	54,2	306	123	2961
Fiebing	4,13	49	53	105	117	222	155	69,8	245	124	2951
Forlitz-Blaukirchen	11,08	65	88	146	150	296	169	57,1	342	125	2961*
Georgsfeld	6,47	107	125	247	253	500	192	38,4	407	126	296
Hatshausen	18,97	161	200	362	377	739	283	38,3	841	127	2951
Haxtum	2,20	135	230	320	342	662	63	9,5	794	128	296
Holtrop	13,49	226	271	502	524	1 026	425	41,4	1 097	129	2961
Ihlowefehn	7,48	184	208	382	444	826	306	37,0	939	131	2961
Ihlowehörn	18,07	223	257	487	517	1 004	481	47,9	1 169	132	2961
Jheringsfehn	10,33	447	570	925	998	1 923	440	22,9	2 162	130	2951
Kirchdorf	4,79	190	232	380	427	807	212	26,3	792	133	296
Langefeld	4,78	78	89	171	179	350	167	47,7	318	134	2941
Ludwigsdorf	8,37	148	174	328	359	687	265	38,6	643	135	2961
Middels	23,02	299	363	709	721	1 430	671	46,9	1 919	136	2941
Mittegroßfehn	3,76	152	197	328	396	724	173	23,9	680	137	2961
Moordorf	6,15	671	927	1 684	1 743	3 427	563	16,4	2 948	138	2961
Moorhusen	5,21	205	239	392	419	811	298	36,7	842	139	2961
Münkeboe	6,76	308	388	681	683	1 364	431	31,6	1 336	140	2961
Neuefehn	4,72	128	167	254	275	529	136	25,7	629	141	2951
Ochtelbur	6,72	93	103	202	222	424	161	38,0	445	142	2971*
Oldeborg	24,03	354	423	700	759	1 459	531	36,4	1 607	143	2961*
Ostersander	5 15	97	108	223	245	468	206	44,0	496	144	2961
Ostgroßfehn	9,32	524	664	1 071	1 150	2 221	527	23,7	2 560	145	2962
Pfalzdorf	6,11	50	55	117	109	226	154	68,1	230	146	2961
Plaggenburg	13,34	230	283	525	562	1 087	388	35,7	1 201	147	2961
Popens	1,89	148	197	311	319	630	73	11,6	501	148	2961
Rahe	4,38	105	117	232	226	458	154	33,6	485	149	296
Riepe	16,19	277	368	599	717	1 316	238	18,1	1 260	150	2971

03 Niedersachsen  
6 RB Aurich  
31, 32

Gemeinde	Fläche	Be- wohnte Gebäude	Haus- halte	Wohnbevölkerung am						Stat. Kenn- ziffer der Ge- meinde	Post- leit- zahl
				6.6.1961					13.9.1950		
				männ- lich	weib- lich	ins- gesamt	dar. land- u. forst- wirtschaftliche Bevölkerung	ins- gesamt			
									qkm		
Riepsterhammrich . . . . .	10,21	32	34	69	73	142	116	81,7	239	151	2971
Sandhorst . . . . .	10,75	380	609	1 024	1 241	2 265	410	18,1	1 706	152	296
Schirum . . . . .	13,19	249	295	588	601	1 189	590	49,6	1 385	153	2961
Simonswolde . . . . .	18,76	276	368	626	672	1 298	343	26,4	1 269	154	2971
Spekendorf . . . . .	13,36	97	132	276	288	564	323	57,3	571	155	2941
Spetzerfehn . . . . .	8,15	302	387	624	724	1 348	489	36,3	1 589	156	2961
Strackholt . . . . .	21,93	305	369	614	694	1 308	582	44,5	1 631	157	2951
Tannenhausen . . . . .	16,09	190	251	453	511	964	374	38,8	957	158	296
Theene . . . . .	5,63	192	237	408	408	816	269	33,0	856	159	2961
Timmel . . . . .	11,00	143	185	286	341	627	216	34,4	731	160	2951
Ulbargen . . . . .	4,19	38	43	74	81	155	74	47,7	168	161	2961
Uthwerdum . . . . .	9,89	174	217	376	414	790	157	19,9	850	162	2961
Victorbur . . . . .	12,11	530	686	1 183	1 210	2 393	627	26,2	2 139	163	2963
Voßbarg . . . . .	5,43	129	144	282	312	594	295	49,7	601	164	2954
Walle . . . . .	8,35	402	535	864	906	1 770	421	23,8	1 772	165	296
Wallinghausen . . . . .	5,83	339	421	757	797	1 554	311	20,0	1 317	166	2961
Westerende Holzloog . . . . .	6,44	79	93	191	168	359	157	43,7	400	167	2961
Westerende Kirchloog . . . . .	7,59	213	243	457	459	916	238	26,0	970	168	2961
Westgroßefehn . . . . .	1,96	45	66	90	118	208	56	26,9	269	169	2961
Wiegboldsbur . . . . .	7,75	118	133	247	241	488	166	34,0	562	170	2961
Wiesens . . . . .	16,73	225	281	535	540	1 075	436	40,6	981	171	2961
Wiesmoor . . . . .	51,69	1 291	1 684	2 758	2 980	5 738	1 378	24,0	4 927	172	2954
Wrisse . . . . .	3,38	38	40	75	88	163	105	64,4	190	173	2961
Zwischenbergen . . . . .	4,47	71	80	167	182	349	195	55,9	338	174	2951
Zusammen . . . . .	649,45	15 191	20 852	34 713	37 549	72 262	19 127	26,5	74 009		

32 Landkreis Leer

Sitz der Kreisverwaltung: Leer (Ostfriesland), Stadt

AG: Emden f. d. Gem. 119, 141, 187, 190, 197, 210, 219 u. f. d. gemfr. Gebiet 511, Weener f. d. Gem. 115 bis 118, 123 bis 126, 128, 130, 132, 133, 134, 146, 147, 154, 155, 159, 161, 166, 172, 174, 177, 186, 192, 198, 204, 213, 216, 217, 220, Leer f. übr. Gem. u. f. gemfr. Gebiete 512, 513; LG: Aurich (Ostfriesland); OLG: Oldenburg (Oldenburg); ArG: Emden; SG: Aurich (Ostfriesland); VG: Oldenburg (Oldenburg); AA: Emden f. d. Gem. 119, 141, 187, 190, 197, 210, 219 u. f. d. gemfr. Gebiet 511, Leer f. übr. Gem. u. f. d. gemfr. Gebiete 512 u. 513; FA: Emden f. d. Gem. 119 u. f. d. gemfr. Gebiet 511, Leer f. übr. Gem. u. f. gemfr. Gebiete 512 u. 513; OFD: Hannover; ZA: Borkum f. d. Gem. 119, Weener f. d. Gem. 118, 123, 125, 126, 128, 132, 155, 161, 166, 198, 204, 205, 213, 216, 217, 220, Leer f. übr. Gem. u. f. gemfr. Gebiete; HZA: Emden u. Leer; HK: Aurich (Ostfriesland); LuHK: f. Ostfriesland u. Papenburg; OPD: Bremen; StA: Backemoor - Schatteburg (i. Backemoor) f. d. Gem. 113, 199, Breinermoor f. d. Gem. 120, 178, Bunde f. d. Gem. 115, 123, 126, 128, Determ f. d. Gem. 114, 131, Ditzum f. d. Gem. 133, 186, Filsum f. d. Gem. 112, 137, Holtland f. d. Gem. 121, 156, Jemgum f. d. Gem. 117, 130, 146, 154, 159, 172, 174, Leer f. d. Gem. 150, 168, Oldersum f. d. Gem. 141, 187, Oltmannsfehn f. d. Gem. 173, 180, 188, 203, f. d. gemfr. Gebiet 512 u. f. d. Gem. 173 i. Ldkr. Wittmund, Remels f. d. Gem. 122, 142, 143, 160, 162, 163, 191, 194, 201, 202, Stapelmoor f. d. Gem. 132, 204, 213, Veenhusen f. d. Gem. 211 u. f. d. gemfr. Gebiet 513, übr. Gem. bilden jeweils einen eigenen Standesamtsbezirk; OKI: A f. d. Gem. 119, 168, 216, B f. übr. Gem.; BWKr: 24.

Amdorf . . . . .	6,43	47	52	106	107	213	147	69,0	340	111	2951
Ammersum . . . . .	5,43	59	66	139	130	269	140	52,0	394	112	2919
Backemoor . . . . .	6,22	94	110	171	214	385	185	48,1	507	113	2951
Barge . . . . .	6,74	15	19	35	43	78	66	84,6	121	114	2919
Beschotenweg . . . . .	0,40	68	97	140	136	276	61	22,1	348	115	2951
Bingum . . . . .	8,88	196	284	451	481	932	179	19,2	979	116	2951
Böhmerwold . . . . .	4,73	23	24	43	47	90	64	71,1	179	117	2951
Boen . . . . .	8,79	102	135	235	244	479	253	52,8	588	118	2951
Borkum, Stadt . . . . .	30,67	974	1 779	2 430	3 354	5 784	108	1,9	6 215	119	2972
Breinermoor . . . . .	8,34	80	99	159	175	334	161	48,2	432	120	2951
Brinkum . . . . .	5,51	125	152	278	281	559	192	34,3	508	121	2951
Bühren . . . . .	7,23	55	58	124	125	249	163	65,5	361	122	2919
Bunde, Flecken . . . . .	7,22	594	929	1 257	1 464	2 721	267	9,8	3 210	123	2955
Bunderhammrich . . . . .	8,20	157	207	310	329	639	226	35,4	687	124	2951
Bunderhee . . . . .	16,17	190	273	409	428	837	347	41,5	1 051	125	2955
Bunderneuland . . . . .	8,33	26	37	53	67	120	71	59,2	223	126	2955
Burlage . . . . .	15,42	257	308	623	611	1 234	580	47,0	1 244	127	2951
Charlottenpolder . . . . .	4 32	26	35	52	44	96	54	56,3	191	128	2955
Collinghorst . . . . .	12,69	408	532	822	895	1 717	583	34,0	1 832	129	2951
Critzum . . . . .	6,99	63	75	103	147	250	87	34,8	397	130	2951
Determ, Flecken . . . . .	13,43	260	336	488	603	1 091	371	34,0	1 367	131	2919
Diele . . . . .	6,63	156	199	329	336	665	247	37,1	751	132	2951

Gemeinde	Fläche	Be- wohnte Gebäude	Haus- halte	Wohnbevölkerung am						Stat. Kenn- ziffer der Ge- meinde	Post- leit- zahl
				6.6.1961					13.9.1950		
				männ- lich	weib- lich	ins- gesamt	dar. land- u. forst- wirtschaftliche Bevölkerung	ins- gesamt			
									qkm		
Ditzum . . . . .	10,37	182	259	384	431	815	141	17,3	1 054	133	2951
Ditzumerhammrich . . . .	3,35	156	216	334	322	656	185	28,2	858	134	2951
Driever . . . . .	5,70	43	48	74	86	160	79	49,4	311	135	2951
Esklum . . . . .	4,77	57	73	130	129	259	63	24,3	281	136	2951
Filsum . . . . .	15,43	218	244	458	475	933	419	44,9	1 132	137	2919
Firrel . . . . .	8,26	137	148	291	300	591	348	58,9	682	138	2951
Flachsmeer . . . . .	11,79	498	641	1 071	1 141	2 212	568	25,7	2 107	139	2951
Folmhusen . . . . .	8,76	127	163	273	291	564	163	28,9	654	140	2951
Gandersum . . . . .	3,27	33	41	64	78	142	24	16,9	178	141	2973
Großoldendorf . . . . .	9,20	152	167	330	361	691	270	39,1	646	142	2919
Großsander . . . . .	8,83	77	93	164	195	359	224	62,4	385	143	2919
Großwolde . . . . .	12,98	263	344	585	600	1 185	344	29,0	1 254	144	2951
Grotegaste . . . . .	7,35	49	60	112	93	205	126	61,5	326	145	2951
Hatzum . . . . .	9,81	64	80	138	154	292	162	55,5	391	146	2951
Heinitzpolder . . . . .	30,86	83	108	184	180	364	236	64,8	463	147	2951
Heisfelde . . . . .	5,42	781	1 351	1 828	2 113	3 941	225	5,7	3 346	148	295
Hesel . . . . .	37,66	443	582	983	1 152	2 135	775	36,3	2 271	149	2951
Hohegaste . . . . .	3,92	18	27	42	40	82	48	58,5	137	150	295
Hollen . . . . .	9,72	180	211	374	386	760	321	42,2	913	151	2919
Holte . . . . .	10,95	106	122	196	199	395	162	41,0	613	152	2951*
Holtermoor . . . . .	6,96	260	364	512	555	1 067	304	28,5	1 286	153	2951
Holtgaste . . . . .	8,46	63	92	133	153	286	102	35,7	469	154	2951
Holthusen . . . . .	9,23	479	639	981	1 034	2 015	509	25,3	2 130	155	2951
Holtland . . . . .	14,65	329	418	757	836	1 593	500	31,4	1 484	156	2951
Ihren . . . . .	7,06	337	457	707	759	1 466	379	25,9	1 624	157	2951
Irhove . . . . .	10,01	384	569	791	985	1 776	233	13,1	1 882	158	2951
Jemgum . . . . .	11,86	319	482	696	818	1 514	148	9,8	1 805	159	2951
Jübberde . . . . .	9,05	120	134	271	260	531	295	55,6	592	160	2919
Kirchborgum . . . . .	7,93	67	87	138	163	301	91	30,2	364	161	2952
Kleinoldendorf . . . . .	6,88	44	44	93	106	199	144	72,4	271	162	2919
Kleinsander . . . . .	6,29	26	31	64	59	123	100	81,3	161	163	2919
Klostermoor . . . . .	24,77	167	204	383	397	780	321	41,2	650	164	2953
Lammertsfehn . . . . .	2,87	99	109	204	238	442	231	52,3	484	165	2919
Landschaftspolder . . . .	11,20	58	96	146	145	291	184	63,2	468	166	2951
Langholt . . . . .	9,83	173	211	351	404	755	247	32,7	819	167	2951
Leer (Ostfriesland), Stadt 1) . . . . .	11,67	3 159	7 123	9 191	11 333	20 524	549	2,7	20 643	168	295
Leerort . . . . .	0,30	48	68	98	99	197	9	4,6	246	169	2951
Loga . . . . .	12,57	1 036	1 664	2 316	2 693	5 009	348	6,9	4 544	170	295
Logabirum . . . . .	7,25	226	305	463	573	1 036	278	26,8	1 131	171	295
Marienchor . . . . .	4,55	22	26	35	52	87	65	74,7	156	172	2951
Meinersfehn . . . . .	4,07	41	46	96	87	183	105	57,4	237	173	2919
Midlum . . . . .	7,42	68	105	161	175	336	71	21,1	460	174	2951
Mitling-Mark . . . . .	5,43	45	64	84	109	193	60	31,1	298	175	2952
Neermoor . . . . .	19,39	627	865	1 364	1 448	2 812	505	18,0	3 203	176	2951
Nendorp . . . . .	4,21	41	51	84	101	185	72	38,9	226	177	2951
Nettelburg . . . . .	4,31	19	22	42	41	83	62	74,7	170	178	2951
Neuburg . . . . .	7,36	34	38	73	72	145	108	74,5	243	179	2919
Neudorf . . . . .	9,00	57	64	132	126	258	139	53,9	298	180	2951
Neuemoor . . . . .	4,40	62	68	139	154	293	159	54,3	292	181	2951
Neufirrel . . . . .	3,44	76	82	162	172	334	166	49,7	340	182	2951
Nordgeorgsfehn . . . . .	6,75	136	158	310	313	623	321	51,5	774	183	2919
Nortmoor . . . . .	15,71	242	313	519	570	1 089	331	30,4	1 201	184	2951*
Nürtermoor . . . . .	13,64	122	180	297	334	631	208	33,0	668	185	295
Oldendorf . . . . .	5,33	27	37	69	66	135	59	43,7	241	186	2951
Oldersum . . . . .	11,10	354	534	751	892	1 643	145	8,8	1 902	187	2973
Oltmannsfehn . . . . .	8,01	109	122	249	253	502	303	60,4	557	188	2951
Ostrhauderfehn . . . . .	13,48	632	926	1 286	1 484	2 770	456	16,5	2 889	189	2951
Petkum . . . . .	11,95	183	246	408	445	853	116	13,6	966	190	2971
Poghausen . . . . .	4,15	48	61	128	128	256	114	44,5	329	191	2919
Pogum . . . . .	4,75	78	92	161	155	316	93	29,4	401	192	2951
Potshausen . . . . .	17,62	111	121	230	247	477	294	61,6	527	193	2919
Remels . . . . .	11,94	365	454	764	819	1 583	419	26,5	1 565	194	2919

1) Selbständige Stadt im Sinne der Niedersächsischen Gemeindeordnung.



03 Niedersachsen  
6 RB Aurich  
32, 33

Gemeinde	Fläche	Be- wohnte Gebäude	Haus- halte	Wohnbevölkerung am						Stat. Kenn- ziffer der Ge- meinde	Post- leit- zahl
				6.6.1961					13.9.1950		
				männ- lich	weib- lich	ins- gesamt	dar. land- u. forst- wirtschaftliche Bevölkerung	ins- gesamt			
	qkm	Anzahl				%	Anzahl				
Rhaude . . . . .	4,96	86	109	183	179	362	136	37,6	449	195	2951
Rhaudermoor . . . . .	3,42	316	462	608	717	1 325	113	8,5	1 403	196	2953
Rorichum . . . . .	8,86	78	98	154	180	334	92	27,5	435	197	2973
Sankt Georgiworld . . . . .	6,75	25	34	61	52	113	68	60,2	170	198	2951
Schatteburg . . . . .	6,01	28	33	52	61	113	82	72,6	174	199	2951
Schwerinsdorf . . . . .	5,57	147	158	348	358	706	371	52,5	655	200	2951
Selverde . . . . .	8,38	100	109	214	209	423	220	52,0	489	201	2919
Spols . . . . .	4,64	34	36	82	91	173	135	78,0	232	202	2919
Stapel . . . . .	3,60	51	57	118	130	248	136	54,8	282	203	2919
Stapelmoor . . . . .	15,60	368	499	828	861	1 689	428	25,3	1 632	204	2951
Steenfelde . . . . .	11,18	260	366	525	592	1 117	275	24,6	1 002	205	2951
Stickhausen . . . . .	0,13	39	68	83	115	198	5	2,5	320	206	2919
Stiekelkamperfehn . . . . .	1,54	139	169	283	295	578	91	15,7	619	207	2951
Südgeorgsfehn . . . . .	10,39	143	163	325	343	668	452	67,7	779	208	2919
Terborg . . . . .	5,27	34	46	66	86	152	55	36,2	181	209	2951
Tergast . . . . .	10,26	110	151	260	254	514	107	20,8	603	210	2973
Veenhusen . . . . .	15,64	455	580	959	1 013	1 972	452	22,9	1 855	211	2951
Velde . . . . .	8,81	79	109	153	166	319	72	22,6	434	212	2919
Vellage . . . . .	4,78	59	78	136	134	270	99	36,7	291	213	2951
Völlen . . . . .	20,52	798	1 101	1 683	1 879	3 562	609	17,1	3 296	214	4493
Warsingsfehn . . . . .	12,77	817	1 225	1 768	1 960	3 728	558	15,0	3 523	215	2956
Weener, Stadt . . . . .	12,52	1 083	1 809	2 451	3 010	5 461	353	6,5	5 966	216	2952
Weenermoor . . . . .	17,59	375	523	795	811	1 606	361	22,5	1 660	217	2951
Westrhauderfehn . . . . .	16,88	1 017	1 455	2 069	2 380	4 449	840	18,9	4 545	218	2953
Widdelswehr . . . . .	5,26	160	218	326	365	691	82	11,9	789	219	2971
Wymeer . . . . .	22,98	279	372	593	615	1 208	593	49,1	1 315	220	2951
Gemeindefreie Gebiete											
Insel Lütje Hörn . . . . .	1,00	—	—	—	—	—	—	—	—	511	
Stapelermoor . . . . .	17,23	55	60	152	158	310	175	56,5	201	512	2919
Veenhuser Königsmoor . . . . .	2,34	12	17	23	31	54	24	44,4	69	513	2951
Zusammen . . .	1 058,89	25 682	38 661	57 909	65 885	123 794	25 762	20,8	132 292		

33 Landkreis Norden  
Sitz der Kreisverwaltung: Norden, Stadt

AG: Emden f. d. Gem. 117, 138, 118, 119, 123 bis 127, 129, 133, 134, 135, 141, 142, 143, 145, 154, 156, 157, 159, 164, 166, 168, 169, 170, 173, 176 bis 179, Norden f. übr. Gem. u. d. gemfr. Gebiet 511; LG: Aurich (Ostfriesland); OLG: Oldenburg (Oldenburg); ArG: Emden; SG: Aurich (Ostfriesland); VG: Oldenburg (Oldenburg); AA: Emden; FA: Emden f. d. Gem. 117, 138, 118, 119, 123 bis 127, 129, 133, 134, 135, 141, 142, 143, 145, 154, 156, 157, 159, 164, 166, 168, 169, 170, 173, 176 bis 179, Norden f. übr. Gem. u. f. d. gemfr. Gebiet 511; OFD: Hannover; ZA: Emden f. d. Gem. 117, 138, 118, 119, 123 bis 127, 129, 133, 134, 135, 141, 142, 143, 145, 154, 156, 157, 159, 164, 166, 168, 169, 170, 173, 176 bis 179, Norderney f. d. Gem. 152, Norden f. übr. Gem. u. f. d. gemfr. Gebiet 511; HZA: Emden; HK: Aurich (Ostfriesland); LuHK: f. Ostfriesland u. Papenburg; OPD: Bremen; StA: Dornumergröde f. d. Gem. 121, 122, Hage f. d. Gem. 113, 116, 130, Hinte f. d. Gem. 119, 134, 154, Juist f. d. Gem. 136 u. d. gemfr. Gebiet 511, Lütetsburg f. d. Gem. 137, 144, Marienhafte f. d. Gem. 146, 165, Nesse f. d. Gem. 148, 171, Pewsum f. d. Gem. 118, 133, 156, 177, 178, Westermarsch (i. Westermarsch I) f. d. Gem. 174, 175, übr. Gem. bilden jeweils einen eigenen Standesamtsbezirk; OKI: A f. d. Gem. 112, 136, 140, 151, 152, 162 u. Küstenfunkstelle Norddeich-Radio i. d. Gem. 175, B f. übr. Gem. u. übr. Teile d. Gem. 175; BWK: 23.

Arle . . . . .	14,26	282	315	522	543	1 065	426	40,0	1 164	111	2981
Baltrum . . . . .	6,44	142	158	282	512	794	6	0,8	466	112	2985
Berum . . . . .	1,65	31	47	46	79	125	25	20,0	478	113	2984
Berumbur . . . . .	6,42	358	425	654	703	1 357	319	23,5	1 313	114	2981
Berumerfehn . . . . .	22,00	374	474	719	805	1 524	471	30,9	1 608	115	2981
Blandorf-Wichte . . . . .	5,31	34	37	60	75	135	92	68,1	213	116	2981
Campen . . . . .	6,06	110	136	229	242	471	120	25,5	618	117	2971
Canhusen . . . . .	3,94	42	46	74	91	165	50	30,3	220	138	2971
Canum . . . . .	3,68	47	58	88	105	193	52	26,9	247	118	2971
Cirkwehrum . . . . .	3,81	40	56	83	85	168	49	29,2	214	119	2971
Dornum, Flecken . . . . .	6,76	235	335	410	529	939	112	11,9	1 264	120	2981
Dornumergröde . . . . .	9,51	74	100	175	189	364	183	50,3	433	121	2981
Dornumersiel . . . . .	0,10	29	40	60	52	112	28	25,0	167	122	2981
Eilsum . . . . .	11,09	143	173	320	319	639	206	32,2	765	123	2971
Freepsum . . . . .	7,39	89	114	200	200	400	107	26,8	429	124	2971
Greetsiel, Flecken . . . . .	8,06	306	416	675	691	1 366	365	26,7	1 679	125	2975

Gemeinde	Fläche	Be- wohnte Gebäude	Haus- halte	Wohnbevölkerung am						Stat. Kenn- ziffer der Ge- meinde	Post- leit- zahl
				6.6.1961					13.9.1950		
				männ- lich	weib- lich	ins- gesamt	dar. land- u. forst- wirtschaftliche Bevölkerung	ins- gesamt			
									qkm		
Grimersum .....	16,13	174	211	390	397	787	270	34,3	996	126	2971*
Groothusen .....	7,42	108	140	206	226	432	98	22,7	597	127	2971
Grogheide .....	12,08	544	668	1 061	1 118	2 179	608	27,9	2 044	128	2981
Groß Midlum .....	6,21	87	128	203	218	421	85	20,2	554	129	2971
Hage, Flecken .....	9,65	537	864	1 128	1 491	2 619	206	7,9	2 436	130	2984
Hagermarsch .....	15,10	140	174	290	294	584	239	40,9	759	131	2981
Halbemoond .....	6,55	179	223	374	382	756	281	37,2	822	132	2981
Hamswehrum .....	6,46	106	138	219	239	458	101	22,1	551	133	2971
Hinte .....	4,59	343	469	766	815	1 581	111	7,0	1 397	134	2971
Jennelt .....	3,57	53	76	126	140	266	66	24,8	306	135	2971
Juist .....	16,21	368	508	801	1 466	2 267	4	0,2	1 676	136	2983
Junkersrott .....	6,87	33	40	69	63	132	93	70,5	190	137	2981
Leezdorf .....	8,45	348	433	695	749	1 444	520	36,0	1 437	139	2981
Leybucht-polder .....	10,36	105	113	248	249	497	331	66,6	—	180	2981
Lintelermarsch .....	9,61	258	364	563	618	1 181	274	23,2	1 453	140	2981
Logumer Vorwerk .....	4,68	60	70	142	125	267	36	13,5	291	141	2971
Loppersum .....	10,74	236	346	541	610	1 151	121	10,5	923	142	2971
Loquard .....	10,17	146	174	263	301	564	169	30,0	772	143	2971
Lütetsburg .....	17,40	234	429	588	648	1 236	228	18,4	1 315	144	2981
Manslagt .....	8,65	111	141	212	244	456	140	30,7	677	145	2971
Marienhafte .....	1,04	210	310	423	519	942	54	5,7	1 120	146	2986
Menstede-Coldinne .....	12,44	293	372	563	590	1 153	489	42,4	1 223	147	2981
Nesse .....	15,35	214	286	451	476	927	277	29,9	1 113	148	2981
Negmersiel .....	6,67	148	189	259	277	536	93	17,4	774	149	2981
Neuwesteel .....	15,05	93	103	206	203	409	282	68,9	644	150	2981
Norden, Stadt 1) .....	13,38	3 422	5 813	7 217	8 927	16 144	571	3,5	18 124	151	298
Norderney, Stadt .....	25,53	1 224	2 260	2 845	4 496	7 341	91	1,2	7 519	152	2982
Osteel .....	19,39	412	491	775	867	1 642	508	30,9	1 803	153	2981
Osterhusen .....	4,18	74	97	140	172	312	46	14,7	412	154	2971
Ostermarsch .....	13,13	97	114	180	186	366	153	41,8	510	155	2981
Pewsum, Flecken .....	6,68	319	437	648	686	1 334	121	9,1	1 586	156	2974
Pilsum .....	10,81	192	219	386	381	767	212	27,6	905	157	2971
Rechtsupweg .....	5,13	323	404	699	691	1 390	412	29,6	1 401	158	2981
Rysum .....	10,06	200	250	392	424	816	139	17,0	969	159	2971
Schwittersum .....	6,17	72	91	125	139	264	117	44,3	325	160	2981
Siegelsum .....	4,95	49	66	112	103	215	70	32,6	251	161	2986
Süderneuland I .....	6,05	340	496	647	778	1 425	159	11,2	1 241	162	2981
Süderneuland II .....	4,99	226	321	406	494	900	102	11,3	1 234	163	298
Suurhusen .....	9,00	206	290	425	488	913	101	11,1	913	164	2971
Tjüche .....	3,02	105	126	193	207	400	84	21,0	427	165	2986
Twixlum .....	6,23	104	145	268	274	542	103	19,0	532	166	2971
Uppant-Schott .....	19,83	438	660	1 052	1 089	2 141	607	28,4	2 361	167	2986*
Upleward .....	5,77	80	96	141	168	309	111	35,9	390	168	2971
Uttum .....	11,74	117	148	248	259	507	166	32,7	616	169	2971
Visquard .....	10,06	152	177	309	324	633	187	29,5	720	170	2971
Westdorf .....	8,30	69	74	123	117	240	110	45,8	336	171	2981
Westerende .....	8,92	144	166	273	271	544	213	39,2	683	172	2981
Westerhusen .....	5,60	69	101	157	174	331	99	29,9	559	173	2971
Westermarsch I .....	19,39	120	141	263	276	539	297	55,1	747	174	2981
Westermarsch II .....	11,60	160	198	328	345	673	293	43,5	857	175	2981
Wirdum .....	13,86	200	248	430	436	866	208	24,0	999	176	2971*
Woltzetten .....	3,74	36	39	62	66	128	47	36,7	226	177	2974
Woquard .....	2,52	43	57	89	89	178	42	23,6	259	178	2974
Wybelsum .....	15,31	220	264	468	478	946	317	33,5	816	179	2971
Gemeindefreie Gebiete											
Nordseeinsel Memmert ..	5,17	1	1	2	2	4	—	—	—	511	298 *
Zusammen ...	648,45	16 678	23 889	34 787	41 085	75 872	13 473	17,8	83 069		

34 Landkreis Wittmund  
Sitz der Kreisverwaltung: Wittmund, Stadt

AG: Wilhelmshaven f. d. Gem. 133, Wittmund f. d. Gem. 111, 113, 114, 173, 116, 117, 120, 121, 122, 124, 126, 128, 130, 132, 134, 135, 137, 138, 140, 142, 143, 151, 161, 168 bis 172, Esens f. übr. Gem.; LG: Aurich (Ostfriesland) u. Oldenburg (Oldenburg); ÖLG: Oldenburg (Oldenburg);

1) Selbständige Stadt im Sinne der Niedersächsischen Gemeindeordnung.

03 Niedersachsen

6 RB Aurich

34

Gemeinde	Fläche	Be- wohnte Gebäude	Haus- halte	Wohnbevölkerung am					Stat. Kenn- ziffer der Ge- meinde	Post- leit- zahl
				6.6.1961				13.9.1950		
				männ- lich	weib- lich	ins- gesamt	dar. land- u. forst- wirtschaftliche Bevölkerung	ins- gesamt		
	qkm	Anzahl			%	Anzahl				

ArG: Wilhelmshaven; SG: Aurich (Ostfriesland); VG: Oldenburg (Oldenburg); AA: Emden; FA: Wittmund; OFD: Hannover; ZA: Wilhelmshaven I f. d. Gem. 111, 124, 128, 133, 135, 137, Esens f. übr. Gem; HZA: Emden u. Oldenburg (Oldenburg); HK: Aurich (Ostfriesland); LuHK: f. Ostfries- land und Papenburg; OPD: Bremen; StA: Blomberg-Neuschoo (i. Blomberg) f. d. Gem. 118, 147, Dunum f. d. Gem. 119, 125, Esens f. d. Gem. 123, 127, 131, 136, 144, 148, 157, 160, Leerhufe f. d. Gem. 138, 140, Oltmannsfehn i. Ldkr. Leer f. d. Gem. 173, Reepsholt f. d. Gem. 111, 124, 134, 135, 151, Roggenstede f. d. Gem. 152, 165, Stedesdorf f. d. Gem. 141, 149, 156, Uтары f. d. Gem. 150, 153, 159, 167, Werdum f. d. Gem. 112, 162, Westeraccum f. d. Gem. 163, 164, Westerholt f. d. Gem. 129, 145, 166, Wiesede f. d. Gem. 168, 169, übr. Gem. bilden jeweils einen eigenen Standesamtsbezirk; OKI: A f. d. Gem. 139, 155, 172 u. f. d. Anlagen d. Bundeswehr i. d. Gem. 113, B f. übr. Gem. u. übr. Teile d. Gem. 113;

BWKr: 24.

Abickhufe . . . . .	6,34	52	75	136	147	283	104	36,7	288	111	2941
Altharlingersiel . . . . .	4,09	41	52	92	74	166	52	31,3	263	112	2941
Ardorf . . . . .	25,73	283	365	684	710	1 394	585	42,0	1 568	113	2941
Asel . . . . .	7,36	83	110	180	171	351	109	31,1	469	114	2941
Bensersiel . . . . .	7,96	118	150	270	303	573	174	30,4	554	115	2941
Bentstreek . . . . .	12,67	85	103	213	224	437	327	74,8	473	173	2951
Berdum . . . . .	12,13	107	126	221	207	428	220	51,4	661	116	2941
Blersum . . . . .	5,85	114	141	225	261	486	166	34,2	472	117	2941
Blomberg . . . . .	12,81	281	343	594	599	1 193	476	39,9	1 116	118	2941
Brill . . . . .	11,99	93	113	235	216	451	306	67,8	505	119	2941
Burhufe . . . . .	22,63	366	446	789	781	1 570	606	38,6	1 925	120	2941
Buttforde . . . . .	11,61	130	165	271	291	562	194	34,5	725	121	2941
Carolinensiel . . . . .	18,19	386	575	854	961	1 815	420	23,1	2 197	122	2941
Damsum . . . . .	3,51	48	61	82	102	184	73	39,7	270	123	2941
Dose . . . . .	11,39	85	95	170	164	334	211	63,2	435	124	2941
Dunum . . . . .	14,84	215	251	436	445	881	400	45,4	981	125	2941
Eggelingen . . . . .	11,40	98	122	211	226	437	205	46,9	503	126	2941
Esens, Stadt . . . . .	5,37	949	1 568	1 980	2 522	4 502	211	4,7	4 495	127	2943
Etzel . . . . .	15,53	175	232	418	432	850	330	38,8	950	128	2941
Eversmeer . . . . .	11,56	170	188	313	325	638	282	44,2	667	129	2981
Friedeburg . . . . .	10,76	271	392	596	655	1 251	186	14,9	1 238	130	2941
Fulkum . . . . .	7,28	81	94	152	186	338	157	46,4	448	131	2941
Funnix . . . . .	14,50	196	236	394	403	797	268	33,6	1 084	132	2941
Gödens . . . . .	21,71	353	518	762	828	1 590	342	21,5	1 793	133	2941
Hesel . . . . .	9,51	130	154	279	293	572	222	38,8	600	134	2941
Hoheesche . . . . .	2,55	16	20	37	36	73	33	45,2	91	135	2941
Holtgast . . . . .	5,55	150	201	286	316	602	213	35,4	620	136	2941
Horsten . . . . .	17,69	295	394	586	686	1 272	305	24,0	1 358	137	2941
Hovel . . . . .	13,52	126	150	282	290	572	324	56,6	652	138	2941
Langeoog . . . . .	18,77	328	501	917	1 325	2 242	27	1,2	2 042	139	2941
Leerhufe . . . . .	34,90	463	554	1 010	1 006	2 016	971	48,2	2 216	140	2941
Mamburg . . . . .	7,31	131	153	254	281	535	198	37,0	569	141	2943
Marcardsmoor . . . . .	13,89	181	208	412	432	844	427	50,6	879	142	2941
Marx . . . . .	33,38	214	265	555	595	1 150	647	56,3	2 125	143	2951
Moorweg . . . . .	18,64	214	252	445	457	902	440	48,8	1 143	144	2943
Nenndorf . . . . .	6,86	143	165	268	267	535	200	37,4	684	145	2981
Neuharlingersiel . . . . .	0,04	48	63	77	98	175	37	21,1	291	146	2941
Neuschoo . . . . .	14,47	276	313	542	599	1 141	353	30,9	1 189	147	2941
Ostbense . . . . .	6,68	54	62	106	137	243	128	52,7	318	148	2941
Osteraccum . . . . .	6,88	40	55	104	98	202	134	66,3	302	149	2941
Ostochtersum . . . . .	6,95	160	193	316	338	654	229	35,0	747	150	2941
Reepsholt . . . . .	19,84	176	213	370	403	773	256	33,1	917	151	2941
Roggenstede . . . . .	5,66	70	93	136	167	303	72	23,8	411	152	2941
Schweindorf . . . . .	5,44	111	131	215	232	447	140	31,3	545	153	2941
Seriem . . . . .	13,53	130	172	294	300	594	258	43,4	688	154	2941
Spiekeroog . . . . .	17,43	143	191	357	408	765	6	0,8	779	155	2941
Stedesdorf . . . . .	6,16	63	90	134	148	282	108	38,3	376	156	2941
Sterbur . . . . .	8,18	88	113	172	204	376	166	44,1	351	157	2943
Thunum . . . . .	7,61	78	94	171	171	342	137	40,1	439	158	2941
Uтары . . . . .	6,37	127	160	242	265	507	182	35,9	575	159	2941
Utgast . . . . .	7,66	84	104	180	189	369	180	48,8	431	160	2941
Uttel . . . . .	10,27	95	118	196	191	387	163	42,1	528	161	2944
Werdum . . . . .	18,46	158	196	346	336	682	350	51,3	906	162	2941
Westeraccum . . . . .	6,25	87	105	167	174	341	109	32,0	436	163	2981*
Westeraccumersiel . . . . .	0,54	77	93	141	152	293	129	44,0	357	164	2981
Westerbur . . . . .	9,12	104	129	199	216	415	143	34,5	573	165	2941*

Gemeinde	Fläche	Be- wohnte Gebäude	Haus- halte	Wohnbevölkerung am						Stat. Kenn- ziffer der Ge- meinde	Post- leit- zahl
				6.6.1961					13.9.1950		
				männ- lich	weib- lich	ins- gesamt	dar. land- u. forst- wirtschaftliche Bevölkerung	ins- gesamt			
	qkm	Anzahl				%	Anzahl				
Westerholt . . . . .	14,63	390	520	754	840	1 594	476	29,9	1 695	166	2981
Westochtersum . . . . .	3,87	73	92	152	152	304	85	28,0	362	167	2941
Wiesede . . . . .	12,64	170	209	388	401	789	336	42,6	921	168	2941
Wiesederfehn . . . . .	7,49	173	191	359	372	731	283	38,7	803	169	2941
Wiesedermeer . . . . .	11,24	130	153	274	291	565	260	46,0	494	170	2941
Willen . . . . .	15,09	195	311	461	556	1 017	285	28,0	1 281	171	2941
Wittmund, Stadt . . . . .	6,89	900	1 564	2 044	2 422	4 466	98	2,2	4 658	172	2944
Zusammen . . .	719,21	11 371	15 266	24 506	27 077	51 583	15 514	30,1	58 432		

03 Niedersachsen  
7 VB Braunschweig  
11 – 13, 31, 32

Gemeinde	Fläche	Be- wohnte Gebäude	Haus- halte	Wohnbevölkerung am					Stat. Kenn- ziffer der Ge- meinde	Post- leit- zahl
				6.6.1961				13.9.1950		
				männ- lich	weib- lich	ins- gesamt	dar. land- u. forst- wirtschaftliche Bevölkerung	ins- gesamt		
	qkm	Anzahl			%	Anzahl				

7 VB Braunschweig

Sitz der Bezirksverwaltung: Braunschweig, Stadt

11 Kreisfreie Stadt Braunschweig

AG, LG, OLG, ArG, SG, VG, AA: Braunschweig; FA: Braunschweig-Stadt, -Land; OFD: Hannover; ZA, HZA, HK, IuHK, OPD, StA: Braunschweig  
OKI: S; BWK: 50.

Braunschweig, Stadt . . . | 76,77 | 18 307 | 101 219 | 114 345 | 131 740 | 246 085 | 1 362 | 0,6 | 223 760 | 000 | 33

12 Kreisfreie Stadt Goslar

AG: Goslar; LG, OLG, ArG, SG, VG: Braunschweig; AA, FA: Goslar; OFD: Hannover; ZA: Goslar; HZA: Hildesheim; HK, IuHK, OPD: Braun-  
schweig; StA: Goslar; OKI: A; BWK: 53.

Goslar, Stadt . . . . . | 65,44 | 4 911 | 15 920 | 18 839 | 22 592 | 41 431 | 558 | 1,3 | 40 689 | 000 | 338

13 Kreisfreie Stadt Salzgitter

AG: Salzgitter-Bad, -Salder, Wolfenbüttel; LG, OLG, ArG, SG, VG, AA: Braunschweig; FA: Wolfenbüttel; OFD: Hannover; ZA: Wolfenbüttel;  
HZA, HK, IuHK, OPD: Braunschweig; StA: Salzgitter-Bad, -Barum, -Beddingen, -Bleckenstedt, -Drütte, -Flachstöckheim, -Gebhardshagen,  
-Gitter, -Hallendorf, -Lebenstedt, -Lesse, -Lichtenberg, -Ohlendorf, -Osterlinde, -Ringelheim, -Salder, -Thiede, -Watenstedt; OKI: S; BWK: 49.

Salzgitter, Stadt . . . . . | 212,72 | 11 371 | 37 082 | 52 698 | 57 578 | 110 276 | 3 356 | 3,0 | 100 667 | 000 | 332 \*

31 Landkreis Blankenburg

Sitz der Kreisverwaltung: Braunlage, Stadt

AG: Walkenried; LG, OLG: Braunschweig; ArG: Göttingen; SG, VG: Braunschweig; AA, FA: Goslar; OFD: Hannover; ZA: Goslar f. d. Gem. 111,  
Osterode f. übr. Gem. u. f. d. gemfr. Gebiete; HZA: Hannoversch Münden u. Hildesheim; HK, IuHK, OPD: Braunschweig; StA: Braunlage f. d. Gem. 111 u.  
f. d. gemfr. Gebiete 511 u. 512, Walkenried f. d. Gem. 114 u. d. gemfr. Gebiete 513 u. 515, Wieda f. d. Gem. 115 u. f. d. gemfr. Gebiet 514, übr. Gem. bilden  
jeweils einen eigenen Standesamtsbezirk; OKI: A f. d. Gem. 111 bis 116, B f. alle gemfr. Gebiete; BWK: 53.

Braunlage, Stadt . . . . .	3,58	756	2 212	2 382	3 341	5 723	169	3,0	7 454	111	3389
Hohegeiß . . . . .	3,54	272	559	617	823	1 440	127	8,8	1 880	112	3389
Neuhof . . . . .	2,75	113	230	335	369	704	120	17,0	764	113	3421
Walkenried . . . . .	12,40	390	994	1 247	1 414	2 661	188	7,1	2 808	114	3425
Wieda . . . . .	2,64	353	756	937	1 040	1 977	133	6,7	2 253	115	3426
Zorge . . . . .	3,06	285	661	794	929	1 723	82	4,8	2 056	116	3421
Gemeindefreie Gebiete											
Braunlage . . . . .	30,96	8	22	24	32	56	8	14,3	—	511	3389
Hohegeiß . . . . .	19,94	1	2	1	2	3	—	—	—	512	3389
Walkenried . . . . .	9,19	—	—	—	—	—	—	—	—	513	
Wieda . . . . .	23,88	—	—	—	—	—	—	—	—	514	
Zorge . . . . .	17,61	—	—	—	—	—	—	—	—	515	
Zusammen . . .	129,55	2 178	5 436	6 337	7 950	14 287	827	5,8	17 215		

32 Landkreis Braunschweig

Sitz der Kreisverwaltung: Braunschweig, Stadt

AG: Achim f. d. Gem. 112, 114, 125, 128, 129, 141, 144, 167, 185, Vechelde f. d. Gem. 116, 119, 120, 123, 127, 132, 134, 146, 149, 150, 152,  
155, 164 bis 166, 170, 171, 172, 177, 180, 186 u. f. d. gemfr. Gebiete 517, 518, 519, Braunschweig f. übr. Gem. u. f. übr. gemfr. Gebiete; LG:  
Braunschweig u. Verden; OLG: Braunschweig u. Celle; ArG: Verden f. d. Gem. 112, 114, 125, 128, 129, 141, 144, 167, 185, Braunschweig f.  
übr. Gem. u. f. gemfr. Gebiete; SG, VG: Braunschweig; AA: Hildesheim f. d. Gem. 127, 132, 155, Verden f. d. Gem. 112, 114, 125, 128, 129, 141, 144, 167,  
185, Braunschweig f. übr. Gem. u. gemfr. Gebiete; FA: Syke f. d. Gem. 112, 114, 125, 128, 129, 141, 144, 167, 185, Braunschweig-Land f. übr. Gem. u. gemfr. Ge-  
biete; OFD: Hannover; ZA: Diepholz f. d. Gem. 112, 114, 125, 128, 129, 141, 144, 167, 185, Braunschweig f. übr. Gem. u. gemfr. Gebiete; HZA:  
Braunschweig u. Osnabrück; HK, IuHK: Braunschweig; OPD: Bremen f. d. Gem. 112, 114, 125, 128, 129, 141, 144, 167, 185, Hannover f. d. Gem.  
127, 132, 134, 145, 155, Braunschweig f. übr. Gem. u. f. gemfr. Gebiete; StA: Braunschweig f. d. nördlich d. Eisenbahnlinie Braunschweig-  
Helmstedt liegenden Teil d. gemfr. Gebietes 512, Denstorf u. Klein Gleidingen f. d. Gem. 123, 146, Dibbersen-Donnerstedt f. d. Gem. 125, 144,  
Fürstenau-Sophiental (i. Sophiental) f. d. Gem. 134, 166, Holtorf-Lunsen f. d. Gem. 141, 185, Klein Schöppenstedt f. d. Gem. 147 u. d. südlich  
d. Eisenbahnlinie Braunschweig-Helmstedt liegenden Teil d. gemfr. Gebietes 512, Meerdorf f. d. Gem. 155 u. f. d. gemfr. Gebiete 517, 518, 519,  
Waggum f. d. Gem. 176 u. f. d. gemfr. Gebiet 511, Wendhausen f. d. Gem. 184 u. f. d. gemfr. Gebiete 513 bis 516, 520, übr. Gem. bilden jeweils  
einen eigenen Standesamtsbezirk; OKI: S f. d. Anlagen d. Bundeswehr i. d. Gem. 159, A f. d. Gem. 118, 121, 148, 159 ohne Anlagen d. Bundeswehr, 160,  
175, 182, B f. übr. Gem. u. f. gemfr. Gebiete; BWK: 37 f. d. Gem. 112, 114, 125, 128, 129, 141, 144, 167, 185, 51 f. übr. Gem.

Gemeinde	Fläche	Be- wohnte Gebäude	Haus- halte	Wohnbevölkerung am						Stat. Kenn- ziffer der Ge- meinde	Post- leit- zahl
				6.6.1961					13.9.1950		
				männ- lich	weib- lich	ins- gesamt	dar. land- u. forst- wirtschaftliche Bevölkerung	ins- gesamt			
				Anzahl				%	Anzahl		
qkm									Anzahl		
Abbenrode . . . . .	7,52	76	170	233	271	504	80	15,9	673	111	3301
Ahsen-Oetzen . . . . .	5,14	50	63	106	108	214	88	41,1	319	112	3091
Alvesse . . . . .	3,30	64	152	208	210	418	120	28,7	574	113	3301
Bahlum . . . . .	8,23	74	84	180	177	357	232	65,0	510	114	2819
Beienrode . . . . .	5,72	71	127	220	198	418	174	41,6	576	115	3301
Bettmar . . . . .	6,58	175	387	519	588	1 107	156	14,1	1 540	116	3301
Bevenrode . . . . .	4,75	86	179	247	266	513	69	13,5	453	117	3301
Bienrode . . . . .	2,43	292	761	1 042	1 148	2 190	53	2,4	1 244	118	3301
Bodenstedt . . . . .	5,59	138	290	381	434	815	152	18,7	1 017	119	3301
Bortfeld . . . . .	12,43	249	443	707	742	1 449	384	26,5	1 946	120	3301
Broitzem . . . . .	3,70	268	847	1 142	1 219	2 361	103	4,4	1 891	121	3301
Cremlingen . . . . .	8,13	180	423	605	654	1 259	124	9,8	1 143	122	3301
Denstorf . . . . .	5,17	106	238	332	384	716	129	18,0	943	123	3301
Destedt . . . . .	11,28	142	296	423	457	880	147	16,7	999	124	3301
Dibbersen-Donnerstedt . . . . .	6,28	60	76	147	159	306	161	52,6	417	125	3096
Dibbesdorf . . . . .	4,54	82	173	248	275	523	60	11,5	474	126	3301
Duttenstedt . . . . .	5,77	119	257	362	402	764	142	18,6	850	127	3151
Eißel . . . . .	1,67	27	36	67	80	147	80	54,4	177	128	3096
Emtinghausen . . . . .	12,86	187	255	464	526	990	387	39,1	1 230	129	2819
Erkerode . . . . .	2,05	85	148	219	244	463	58	12,5	593	130	3301
Essehof . . . . .	3,78	38	60	107	97	204	68	33,3	284	131	3301
Essinghausen . . . . .	4,09	145	296	451	465	916	133	14,5	944	132	3151
Flechtorf . . . . .	7,25	173	353	578	569	1 147	180	15,7	1 148	133	3301
Fürstenau . . . . .	0,64	17	29	44	46	90	31	34,4	135	134	3151
Gardessen . . . . .	5,22	74	137	216	229	445	126	28,3	556	135	3301
Groß Brunsrode . . . . .	7,67	80	195	290	326	616	111	18,0	746	136	3301
Groß Gleidingen . . . . .	2,42	74	206	281	319	600	57	9,5	663	137	3301
Harvesse . . . . .	4,15	62	114	177	193	370	106	28,6	391	138	3301
Hemkenrode . . . . .	2,19	47	111	179	172	351	61	17,4	357	139	3301
Hötzum . . . . .	5,46	85	190	283	299	582	87	14,9	612	140	3301
Holtorf-Lunsen . . . . .	4,59	49	66	121	118	239	104	43,5	327	141	3091
Hondelage . . . . .	8,53	155	311	461	478	939	171	18,2	956	142	3301
Hordorf . . . . .	5,87	88	172	276	259	535	99	18,5	599	143	3301
Horstedt . . . . .	3,58	21	26	68	50	118	62	52,5	186	144	3096
Klein Brunsrode . . . . .	2,30	29	52	97	85	182	61	33,5	264	145	3171
Klein Gleidingen . . . . .	3,40	34	73	114	110	224	56	25,0	272	146	3301
Klein Schöppenstedt . . . . .	3,94	102	268	377	366	743	95	12,8	773	147	3301
Klein Stöckheim . . . . .	6,57	550	1 331	1 843	1 915	3 758	171	4,6	1 935	148	3301
Köchingen . . . . .	4,26	56	121	170	186	356	103	28,9	533	149	3301
Lamme . . . . .	4,51	117	309	428	464	892	89	10,0	879	150	3301
Lehre . . . . .	13,74	355	812	1 176	1 411	2 587	207	8,0	2 268	151	3301
Liedingen . . . . .	4,36	82	175	245	273	518	116	22,4	685	152	3301
Lucklum . . . . .	11,30	46	134	181	218	399	152	38,1	505	153	3301
Mascherode . . . . .	6,46	200	489	689	729	1 418	109	7,7	1 115	154	3301
Meerdorf . . . . .	10,92	171	341	461	482	943	194	20,6	1 223	155	3151
Neubrück . . . . .	4,55	90	199	301	293	594	129	21,7	605	156	3301
Niedersicke . . . . .	6,87	89	233	357	361	718	143	19,9	790	157	3305
Obersicke . . . . .	4,76	141	352	848	1 092	1 940	71	3,7	1 994	158	3305
Rautheim . . . . .	6,94	269	1 109	1 512	1 599	3 111	177	5,7	1 569	159	3301
Rüningen . . . . .	3,28	265	815	1 075	1 131	2 206	59	2,7	1 685	160	3301
Schandelah . . . . .	7,57	195	459	623	696	1 319	151	11,4	1 224	161	3302
Schapen . . . . .	4,62	150	331	457	500	957	62	6,5	888	162	3301
Schulenrode . . . . .	1,58	32	63	100	94	194	67	34,5	271	163	3301
Sierße . . . . .	6,46	125	283	386	436	822	157	19,1	1 103	164	3301
Sonnenberg . . . . .	5,36	93	212	272	302	574	101	17,6	654	165	3301
Sophiental . . . . .	1,86	62	121	161	164	325	76	23,4	457	166	3301
Thedinghausen . . . . .	15,33	425	709	1 093	1 216	2 309	448	19,4	2 817	167	3096*
Thune . . . . .	5,53	112	219	316	346	662	112	16,9	772	168	3301
Timmerlah . . . . .	5,39	139	354	482	506	988	95	9,6	1 001	169	3301
Vallstedt . . . . .	8,57	194	396	582	621	1 203	198	16,5	1 442	170	3301
Vechelade . . . . .	0,35	70	157	192	238	430	58	13,5	471	171	3301
Vechelde . . . . .	2,65	289	854	1 064	1 233	2 297	67	2,9	2 475	172	3303
Veltheim (Ohe) . . . . .	8,64	135	300	450	445	895	156	17,4	1 088	173	3301

03 Niedersachsen  
7 VB Braunschweig  
32, 33

Gemeinde	Fläche	Be- wohnte Gebäude	Haus- halte	Wohnbevölkerung am						Stat. Kenn- ziffer der Ge- meinde	Post- leit- zahl
				6.6.1961					13.9.1950		
				männ- lich	weib- lich	ins- gesamt	dar. land- u. forst- wirtschaftliche Bevölkerung	ins- gesamt			
									qkm		
Fölkenrode .....	2,58	95	242	354	373	727	61	8,4	823	174	3301
Volkmarode .....	3,06	388	869	1 238	1 256	2 494	44	1,8	1 356	175	3301
Waggum .....	5,53	163	420	550	616	1 166	98	8,4	1 041	176	3301
Wahle .....	8,26	115	270	362	398	760	166	21,8	951	177	3301
Watenbüttel .....	7,11	158	378	546	536	1 082	120	11,1	1 171	178	3301
Weddel .....	6,93	242	538	771	801	1 572	118	7,5	1 592	179	3301
Wedtlenstedt .....	4,70	99	190	298	292	590	93	15,8	657	180	3301
Wendeburg .....	5,87	167	373	536	601	1 137	172	15,1	1 378	181	3304
Wenden .....	4,58	396	991	1 284	1 423	2 707	106	3,9	2 325	182	3301
Wendezelle .....	5,53	105	240	338	359	697	208	29,8	943	183	3304
Wendhausen .....	5,52	181	381	564	614	1 178	122	10,4	1 020	184	3301
Werder .....	5,25	19	30	50	65	115	64	55,7	160	185	3091*
Wierthe .....	2,88	58	160	220	250	470	55	11,7	518	186	3301
Zweidorf .....	7,60	128	274	406	433	839	167	19,9	1 008	187	3304
Gemeindefreie Gebiete											
Beienrode .....	7,17	—	—	—	—	—	—	—	—	513	333
Buchhorst .....	1,98	3	15	16	22	38	—	—	—	512	
Essehof I .....	1,55	—	—	—	—	—	—	—	—	514	
Essehof II .....	0,81	—	—	—	—	—	—	—	—	515	
Essehof III .....	1,01	—	—	—	—	—	—	—	—	516	
Meerdorfer Holz .....	0,75	—	—	—	—	—	—	—	—	517	33
Querum .....	3,87	2	3	4	5	9	—	—	—	511	
Sophiental I .....	3,68	—	—	—	—	—	—	—	—	518	
Sophiental II .....	1,06	—	—	—	—	—	—	—	—	519	
Wendhausen .....	4,86	—	—	—	—	—	—	—	—	520	
Zusammen ...	462,77	10 575	24 316	34 973	37 718	72 691	9 569	13,2	72 174		

33 Landkreis Gandersheim

Sitz der Kreisverwaltung: Bad Gandersheim, Stadt

AG: Bad Gandersheim f. d. Gem. 111, 112, 113, 133, 118, 126, 127, 128, 130, 135, 138, 139, 143, 144, 163, 165, 168, 178, 179 u. f. d. gemfr. Gebiete 511, 517, Greene f. d. Gem. 114, 117, 119, 120, 124, 125, 129, 132, 134, 137, 141, 142, 147, 149, 151, 154, 159, 162, 166, 170, 172, 173, 175, u. f. d. gemfr. Gebiete 514, 516, 524, 528, 529, Seesen f. übr. Gem. u. übr. gemfr. Gebiete; LG, OLG: Braunschweig; ArG: Hildesheim; SG, VG: Braunschweig; AA: Hildesheim f. d. Gem. 112, 114, 117 bis 120, 124, 125, 129, 132, 134, 137, 141, 142, 143, 147, 149, 151, 154, 159, 162, 163, 165, 166, 170, 172, 173, 175, Goslar f. übr. Gem. u. f. gemfr. Gebiete FA: Bad Gandersheim; OFD: Hannover; ZA: Alfeld (Leine) f. d. Gem. 114, 117, 125, 129, 142, 147, 151, 170, 172, 173, 175, Goslar f. d. Gem. 115, 146, 155, 177, Osterode am Harz f. d. Gem. 116, 136, 171, 176, Wolfenbüttel f. d. Gem. 161, Seesen f. übr. Gem. u. f. gemfr. Gebiete; HZA: Braunschweig, Hannoversch Münden u. Hildesheim; HK, LuHK: Braunschweig; OPD: Hannover f. d. Gem. 114, 123, 129, 150, 151, 157, 164, 167, 172, 174, Braunschweig f. übr. Gem. u. f. gemfr. Gebiete; StA: Ahlshausen f. d. Gem. 112, Ammensen f. d. Gem. 114 u. f. d. gemfr. Gebiet 516, Astfeld f. d. Gem. 115, 146, Badenhausen f. d. Gem. 116 u. f. d. gemfr. Gebiet 512, Bad Gandersheim f. d. Gem. 133, 130, Bodenstein f. d. Gem. 121 u. f. d. gemfr. Gebiete 520, 527, Brunsen f. d. Gem. 125, 147, Dannhausen f. d. Gem. 128, 139, Delligsen f. d. Gem. 129 u. f. d. gemfr. Gebiet 524, Garlebsen f. d. Gem. 134, 149, Gittelde f. d. Gem. 136, 171 u. f. d. gemfr. Gebiet 513, Greene f. d. Gem. 124, 137 u. f. d. gemfr. Gebiet 514, Hahausen f. d. Gem. 140 u. f. d. gemfr. Gebiete 515, 519, Kreiensen f. d. Gem. 120, 154, Langelsheim f. d. Gem. 155 u. f. d. gemfr. Gebiet 518, Lutter am Barenberge f. d. Gem. 156 u. f. d. gemfr. Gebiete 521, 522, Münchehof f. d. Gem. 158 u. f. d. gemfr. Gebiet 526, Olxheim f. d. Gem. 141, 162, Opperhausen f. d. Gem. 163 u. f. d. gemfr. Gebiet 517, Seesen f. d. Gem. 169 u. f. d. gemfr. Gebiet 525, Varrigsen f. d. Gem. 172 u. f. d. gemfr. Gebiet 528, Voldagsen f. d. Gem. 142, 173, Wenzendorf f. d. Gem. 175 u. f. d. gemfr. Gebiet 529, Wolfshagen f. d. Gem. 177 u. f. d. gemfr. Gebiete 523, 530, Wrescherode f. d. Gem. 179, u. f. d. gemfr. Gebiet 511, übr. Gem. bilden jeweils einen eigenen Standesamtsbezirk; OKI: A f. d. Gem. 133, 169, B f. übr. Gem. u. f. gemfr. Gebiete; BWK: 49.

Ackenhausen .....	6,99	77	140	227	240	467	139	29,8	755	111	3371
Ahlshausen-Sievers- hausen .....	10,98	145	244	383	425	808	233	28,8	1 190	112	3351
Altgandersheim .....	7,01	108	190	286	317	603	136	22,6	952	113	3371
Ammensen .....	4,53	77	151	224	241	465	86	18,5	754	114	3221
Astfeld .....	10,60	275	706	867	976	1 843	168	9,1	1 828	115	3381
Bad Gandersheim, Stadt ..	10,10	888	2 329	2 584	3 529	6 113	156	2,6	6 294	133	3353
Badenhausen .....	7,41	270	715	931	1 039	1 970	220	11,2	2 232	116	3361
Bartshausen .....	1,85	37	43	90	94	184	89	48,4	291	117	3351
Bentierode .....	4,32	45	86	129	145	274	93	33,9	487	118	3351
Beulshausen .....	2,76	26	50	78	72	150	36	24,0	283	119	3351
Billerbeck .....	2,24	60	137	163	212	375	35	9,3	578	120	3351
Bodenstein .....	4,00	66	137	205	214	419	118	28,2	473	121	3371
Bornhausen .....	9,62	185	402	525	610	1 135	224	19,7	1 532	122	3371
Bornum am Harz .....	7,27	248	542	739	836	1 575	128	8,1	1 771	123	3201
Bruchhof .....	1,84	14	25	55	40	95	53	55,8	149	124	3351
Brunsen .....	5,96	66	141	225	235	460	102	22,2	625	125	3351

Gemeinde	Fläche	Be- wohnte Gebäude	Haus- halte	Wohnbevölkerung am						Stat. Kenn- ziffer der Ge- meinde	Post- leit- zahl
				6.6.1961					13.9.1950		
				männ- lich	weib- lich	ins- gesamt	dar. land- u. forst- wirtschaftliche Bevölkerung	ins- gesamt			
qkm	Anzahl				%		Anzahl				
Clus . . . . .	4,70	22	59	93	95	188	52	27,7	202	126	3371
Dankelsheim . . . . .	5,83	84	128	213	239	452	154	34,1	757	127	3371
Dannhausen . . . . .	3,63	61	112	154	200	354	107	30,2	500	128	3371
Delligsen, Flecken . . . .	11,81	563	1 381	1 984	2 122	4 106	205	5,0	4 161	129	3223
Ellierode . . . . .	3,64	40	92	120	137	257	49	19,1	361	130	3371
Engelade . . . . .	4,15	106	247	295	366	661	100	15,1	910	131	3371
Erzhausen . . . . .	6,03	77	166	229	265	494	86	17,4	524	132	3351
Garlebsen . . . . .	2,39	38	86	115	119	234	45	19,2	400	134	3351
Gehrenrode . . . . .	5,24	66	110	173	192	365	129	35,3	560	135	3371
Gittelde, Flecken . . . .	11,14	299	843	994	1 138	2 132	227	10,6	2 708	136	3371*
Greene, Flecken . . . . .	7,87	295	724	956	1 055	2 011	119	5,9	2 510	137	3351
Gremshiem . . . . .	6,23	63	110	151	188	339	117	34,5	639	138	3371
Hachenhausen . . . . .	2,81	42	86	126	134	260	101	38,8	308	139	3371
Hahausen . . . . .	6,55	179	381	532	570	1 102	228	20,7	1 584	140	3371
Haieshausen . . . . .	1,94	27	51	79	81	160	39	24,4	278	141	3351
Hallensen . . . . .	1,55	12	19	36	33	69	34	49,3	90	142	3351
Heckenbeck . . . . .	8,43	93	174	226	280	506	151	29,8	782	143	3351
Helmscherode . . . . .	3,62	39	66	108	116	224	77	34,4	401	144	3371
Herrhausen . . . . .	5,50	148	342	448	546	994	149	15,0	1 347	145	3371
Herzog Julushütte . . .	0,72	54	141	185	208	393	15	3,8	485	146	3381
Holtershausen . . . . .	1,27	8	18	25	28	53	23	43,4	113	147	3351
Ildehausen . . . . .	7,55	134	333	440	496	936	130	13,9	1 271	148	3371
Ippensen . . . . .	1,49	24	51	72	89	161	27	16,8	244	149	3351
Jerze . . . . .	4,39	54	111	179	189	368	109	29,6	451	150	3201
Kaierde . . . . .	7,31	204	386	602	627	1 229	239	19,4	1 444	151	3221
Kirchberg . . . . .	6,11	98	222	319	329	648	153	23,6	947	152	3371
Klein Rhüden . . . . .	12,89	195	498	659	742	1 401	185	13,2	1 802	153	3373
Kreiensen . . . . .	3,83	379	1 135	1 329	1 619	2 948	65	2,2	3 409	154	335
Langelshiem, Stadt . . .	12,70	807	2 483	2 959	3 426	6 385	270	4,2	6 804	155	3394
Lutter am Barenberge, Flecken . . . . .	14,35	299	728	913	1 069	1 982	290	14,6	2 490	156	3372
Mahlum . . . . .	7,98	126	241	340	393	733	152	20,7	976	157	3201
Münchehof . . . . .	11,01	273	677	888	1 041	1 929	247	12,8	2 282	158	3371
Naensen . . . . .	11,21	161	343	543	496	1 039	185	17,8	1 264	159	3351
Nauen . . . . .	5,03	103	188	280	289	569	154	27,1	768	160	3371
Neuwallmoden . . . . .	2,50	52	105	147	175	322	76	23,6	463	161	3321
Oixheim . . . . .	2,14	30	68	97	107	204	47	23,0	318	162	3351
Opperhausen . . . . .	8,51	150	313	479	503	982	156	15,9	1 303	163	3351
Ortshausen . . . . .	6,17	76	145	235	240	475	143	30,1	691	164	3201
Orxhausen . . . . .	2,75	59	120	163	173	336	41	12,2	531	165	3351
Rittierode . . . . .	2,48	45	98	134	167	301	75	24,9	423	166	3351
Schlewecke . . . . .	9,44	133	304	396	444	840	167	19,9	1 141	167	3201
Seboldshausen . . . . .	3,06	51	102	121	144	265	62	23,4	352	168	3371
Seesen, Stadt . . . . .	16,61	1 564	4 497	5 408	6 654	12 062	271	2,2	12 053	169	337
Stroit . . . . .	5,43	92	177	244	283	527	128	24,3	745	170	3351
Teichhütte . . . . .	1,41	56	150	149	212	361	30	8,3	515	171	3371
Varrigsen . . . . .	1,99	47	85	114	127	241	53	22,0	371	172	3221
Voldagsen . . . . .	2,66	25	60	99	104	203	73	36,0	301	173	3351
Volkersheim . . . . .	9,30	135	255	390	484	874	140	16,0	1 166	174	3201
Wenzen . . . . .	8,81	151	268	391	436	827	229	27,7	1 197	175	3351
Windhausen . . . . .	3,54	143	373	479	529	1 008	82	8,1	1 261	176	3371
Wolfshagen . . . . .	4,01	382	1 037	1 222	1 386	2 608	143	5,5	3 089	177	3391
Wolperode . . . . .	3,72	42	83	133	125	258	91	35,3	422	178	3371
Wrescherode . . . . .	6,18	96	237	294	331	625	96	15,4	895	179	3353*
Gemeindefreie Gebiete											
Aebtissinberg . . . . .	0,76	—	—	—	—	—	—	—	—	511	
Badenhausen . . . . .	5,02	—	—	—	—	—	—	—	—	512	
Gittelde . . . . .	8,00	—	—	—	—	—	—	—	—	513	
Greene . . . . .	3,61	—	—	—	—	—	—	—	—	514	
Hahausen . . . . .	8,98	—	—	—	—	—	—	—	—	515	
Hoheegge . . . . .	1,22	—	—	—	—	—	—	—	—	516	
Kühler . . . . .	1,15	—	—	—	—	—	—	—	—	517	
Langelshiem . . . . .	11,86	—	—	—	—	—	—	—	—	518	



Gemeinde	Fläche	Be- wohnte Gebäude	Haus- halte	Wohnbevölkerung am						Stat. Kenn- ziffer der Ge- meinde	Post- leit- zahl
				6.6.1961					13.9.1950		
				männ- lich	weib- lich	ins- gesamt	dar. land- u. forst- wirtschaftliche Bevölkerung	ins- gesamt			
qkm	Anzahl				%	Anzahl					
Langenberg . . . . .	3,14	—	—	—	—	—	—	—	519	3372	
Laubberg . . . . .	0,63	—	—	—	—	—	—	—	520		
Lutter am Barenberge I	8,19	1	1	1	1	2	—	—	521		
Lutter am Barenberge II	1,33	—	—	—	—	—	—	—	522		
Riechenberger Kloster- forsten . . . . .	2,85	—	—	—	—	—	—	—	523		
Röhnberg . . . . .	0,49	—	—	—	—	—	—	—	524		
Seesen I . . . . .	11,11	—	—	—	—	—	—	—	525		
Seesen II . . . . .	12,43	—	—	—	—	—	—	—	526		
Steine . . . . .	0,76	—	—	—	—	—	—	—	527		
Thödingsberg . . . . .	0,67	—	—	—	—	—	—	—	528		
Wenzen . . . . .	15,84	—	—	—	—	—	—	—	529		
Wolfshagen . . . . .	13,97	—	—	—	—	—	—	—	530		
Zusammen . . .	521,13	11 090	27 248	35 172	40 767	75 939	8 532	11,2	91 203		

34 Landkreis Goslar

Sitz der Kreisverwaltung: Goslar, Stadt

AG: Bad Salzgitter f. d. Gem. 111, 119, 121, 127, 128, 130, 132, 138, Seesen f. d. Gem. 135, Goslar f. übr. Gem.; LG, OLG, ArG, SG, VG: Braunschweig; AA: Braunschweig f. d. Gem. 111, 121, 138, Goslar f. übr. Gem.; FA: Goslar; OFD: Hannover; ZA: Goslar f. d. Gem. 112, 113, 115, 120, 124, 125, 129, 131, 140, 141, 143, Seesen f. d. Gem. 135, Wolfenbüttel f. übr. Gem.; HZA: Braunschweig u. Hildesheim; HK, LuHK, OPD: Braunschweig; StA: Othfresen f. d. Gem. 123, 136, übr. Gem. bilden jeweils einen eigenen Standesamtsbezirk; OKI: B f. alle Gem.; BWK: 52.

Alt Wallmoden .....	8,73	95	233	314	356	670	129	19,3	871	111	3321
Beuchte .....	8,32	70	186	250	295	545	159	29,2	825	112	3381
Bredelem .....	14,02	95	222	287	322	609	155	25,5	846	113	3381
Dörnten .....	9,70	248	572	766	867	1 633	185	11,3	1 686	115	3381
Dorstadt .....	10,36	116	282	379	439	818	118	14,4	1 077	116	3341
Gielde .....	9,16	156	358	498	557	1 055	244	23,1	1 332	117	3341
Groß Döhren .....	6,62	220	448	632	677	1 309	76	5,8	1 498	118	3381
Groß Flöthe .....	11,47	112	299	394	443	837	236	28,2	1 139	119	3341
Hahndorf .....	7,68	170	444	595	660	1 255	93	7,4	1 436	120	3381
Haverlah .....	11,38	170	397	586	660	1 246	287	23,0	1 382	121	3321
Heiningen .....	8,40	86	295	426	490	916	107	11,7	1 180	122	3341
Heisum .....	3,45	61	130	177	202	379	52	13,7	493	123	3381
Immenrode .....	10,07	257	545	720	817	1 537	224	14,6	1 656	124	3381
Jerstedt .....	11,22	200	429	574	646	1 220	197	16,1	1 586	125	3381
Klein Döhren .....	8,76	99	226	317	348	665	152	22,9	771	126	3381
Klein Flöthe .....	7,36	49	137	209	218	427	124	29,0	658	127	3341
Klein Mahner .....	5,01	69	166	226	237	463	88	19,0	748	128	3321
Lengde .....	9,77	142	337	414	487	901	210	23,3	1 349	129	3381
Liepenburg .....	12,47	328	779	1 016	1 873	2 889	187	6,5	2 849	130	3384
Lochtum .....	11,50	140	303	406	455	861	225	26,1	1 260	131	3381
Neuenkirchen .....	5,34	72	144	221	232	453	149	32,9	695	132	3381*
Ohrum .....	8,38	106	292	384	422	806	113	14,0	1 033	133	3341
Ostharingen .....	4,47	72	141	189	227	416	124	29,8	594	134	3381
Ostlutter .....	4,42	72	145	192	211	403	79	19,6	537	135	3371
Othfresen .....	11,69	442	958	1 346	1 467	2 813	186	6,6	3 502	136	3385
Schladen .....	12,99	586	1 549	2 138	2 446	4 584	446	9,7	4 883	137	3342
Steinlah .....	5,39	105	231	309	354	663	162	24,4	832	138	3321
Upen .....	10,64	86	206	332	335	667	176	26,4	864	139	3381
Vienenburg, Stadt .....	24,89	854	2 415	3 061	3 583	6 644	369	5,6	7 504	140	3387
Weddingen .....	7,12	122	245	376	370	746	169	22,7	834	141	3381
Wehre .....	4,93	52	115	157	202	359	144	40,1	589	142	3381
Werlaburgdorf .....	11,91	161	346	493	525	1 018	170	16,7	1 298	114	3341
Wiedelah .....	7,14	227	698	894	1 073	1 967	184	9,4	2 322	143	3381
Zusammen ...	304,76	5 840	14 273	19 278	22 496	41 774	5 719	13,7	50 129		

35 Landkreis Helmstedt

Sitz der Kreisverwaltung: Helmstedt, Stadt

AG: Helmstedt f. d. Gem. 114, 124, 130, 134, 145, 146, 154, 165 u. f. d. gemfr. Gebiete 512, 515, 517, 519, Königslutter am Elm f. d. Gem. 117, 118, 126, 128, 132, 142, 143, 144, 155, 159, 160, 161, 166, 167, 170, 171, 172, 185 u. f. d. gemfr. Gebiete 513, 518, 524, Schöningen f. d. Gem.

Gemeinde	Fläche	Be- wohnte Gebäude	Haus- halte	Wohnbevölkerung am					Stat. Kenn- ziffer der Ge- meinde	Post- leitzahl
				6.6.1961				13.9.1950		
				männ- lich	weib- lich	ins- gesamt	dar. land- u. forst- wirtschaftliche Bevölkerung	ins- gesamt		
	qkm	Anzahl			%	Anzahl				

112, 122, 125, 135, 137, 138, 148, 151, 156, 168, 169, 174, 180, 184 u. f. d. gemfr. Gebiete 514, 525, Schöppenstedt f. d. Gem. 115, 127, 182, Vorsfelde f. übr. Gem. u. f. übr. gemfr. Gebiete; **LG, OLG, ArG, SG, VG:** Braunschweig; **AA, FA:** Helmstedt; **OFD:** Hannover; **ZA:** Wolfenbüttel f. d. Gem. 115, 122, 137, 138, 182, Wolfsburg f. d. Gem. 111, 116, 119, 120, 121, 123, 129, 136, 139, 149, 150, 153, 157, 162, 163, 173, 175, 176, 178, 179, 181, 183, Helmstedt f. übr. Gem. u. f. gemfr. Gebiete; **HZA, HK, LuHK, OPD:** Braunschweig; **StA:** Bahrdorf f. d. Gem 113 u. f. d. gemfr. Gebiet 511, Barmke f. d. Gem. 114 u. f. d. gemfr. Gebiet 512, Danndorf f. d. Gem. 121 u. f. d. gemfr. Gebiete 520, 521, 522, Frellstedt f. d. Gem. 126 u. f. d. gemfr. Gebiet 524, Groß Steinum f. d. Gem. 132, 167, Helmstedt f. d. Gem. 134 u. f. d. gemfr. Gebiet 517, Königslutter f. d. Gem. 142 u. f. d. gemfr. Gebiet 518, Mariental f. d. Gem. 146 u. f. d. gemfr. Gebiet 519, Neuhaus f. d. Gem. 149 u. f. d. gemfr. Gebiet 523, Parsau f. d. Gem. 111, 153 u. f. d. gemfr. Gebiet 516, Rübke f. d. Gem. 155 u. f. d. gemfr. Gebiet 513, Scheppau f. d. Gem. 160, 166, Schöningen f. d. Gem. 168 u. f. d. gemfr. Gebiet 525, Wolsdorf f. d. Gem. 185 u. f. d. gemfr. Gebiete 514 u. 515, übr. Gem. bilden jeweils einen eigenen Standsamtsbezirk; **OKI:** A f. d. Gem. 134, 168, 178, B f. übr. Gem. u. f. gemfr. Gebiete; **BWKR:** 51.

Ahnebeck .....	1,11	20	39	61	67	128	48	37,5	173	111	3181
Alversdorf .....	5,45	93	366	510	523	1 033	66	6,4	2 294	112	3339
Bahrdorf .....	13,27	210	413	569	593	1 162	281	24,2	1 362	113	3331
Barmke .....	7,27	130	294	393	420	813	169	20,8	1 089	114	3331
Beierstedt .....	9,60	129	283	374	397	771	207	26,8	1 108	115	3339
Bergfeld .....	10,60	120	188	305	311	616	174	28,2	543	116	3181
Boimstorf .....	8,33	63	135	183	194	377	96	25,5	498	117	3301
Bornum am Elm .....	11,72	142	286	423	442	865	215	24,9	1 098	118	3301
Brackstedt .....	7,81	65	107	180	193	373	132	35,4	481	119	3181
Brechtorf .....	7,32	88	140	240	253	493	146	29,6	558	120	3181
Danndorf .....	6,83	171	338	551	528	1 079	181	16,8	902	121	3181
Dobbeln .....	3,80	61	114	165	163	328	107	32,6	449	122	3339
Eischott .....	6,64	62	88	163	168	331	100	30,2	392	123	3181
Emmerstedt .....	13,49	282	711	986	1 033	2 019	304	15,1	2 535	124	3331
Esbeck .....	9,71	285	563	845	912	1 757	192	10,9	1 349	125	3331
Frellstedt .....	6,13	178	496	691	717	1 408	114	8,1	1 681	126	3331
Gevensleben .....	8,81	113	248	338	378	716	237	33,1	954	127	3339
Glentorf .....	8,41	83	160	266	270	536	165	30,8	625	128	3301
Grafhorst .....	9,47	162	296	467	489	956	162	16,9	1 082	129	3181
Grasleben .....	11,14	357	987	1 336	1 445	2 781	191	6,9	3 462	130	3332
Groß Sisbeck .....	5,51	61	131	215	210	425	155	36,5	525	131	3331
Groß Steinum .....	5,90	75	161	219	231	450	122	27,1	715	132	3331
Groß Twülpstedt .....	2,98	79	156	221	246	467	51	10,9	494	133	3181
Helmstedt, Stadt <sup>1)</sup> .....	25,90	3 758	11 299	13 469	16 074	29 543	551	1,9	29 304	134	333
Hoiersdorf .....	6,27	166	402	525	586	1 111	142	12,8	1 286	135	3339
Hoitlingen .....	8,49	63	99	192	199	391	139	35,5	519	136	3181
Ingeleben .....	9,07	127	269	376	427	803	231	28,8	1 040	137	3339
Jerxheim .....	17,44	274	677	922	972	1 894	357	18,8	2 549	138	3339
Kästorf .....	3,99	129	297	462	396	858	60	7,0	535	139	3181
Klein Sisbeck .....	4,97	53	95	147	160	307	93	30,3	389	140	3331
Klein Twülpstedt .....	5,50	64	105	189	198	387	130	33,6	559	141	3181
Königslutter am Elm, Stadt .....	17,67	1 042	2 915	3 884	4 683	8 567	295	3,4	9 096	142	3307*
Lauingen .....	11,02	123	290	396	438	834	241	28,9	966	143	3331
Lelm .....	11,03	138	347	493	551	1 044	256	24,5	1 174	144	3331*
Mackendorf .....	6,80	79	155	222	242	464	162	34,9	621	145	3331
Mariental .....	6,53	82	385	585	697	1 282	135	10,5	1 375	146	3331
Meinkot .....	5,06	58	117	177	184	361	93	25,8	505	147	3181
Neu Büddenstedt .....	9,19	498	915	1 323	1 412	2 735	64	2,3	2 732	148	3333
Neuhaus .....	4,89	51	78	168	156	324	73	22,5	337	149	3181
Nordsteimke .....	4,76	130	266	390	429	819	186	22,7	678	150	3181
Offleben .....	2,43	313	792	996	1 137	2 133	59	2,8	2 822	151	3339
Papenrode .....	5,91	63	117	193	197	390	128	32,8	491	152	3331
Parsau .....	11,65	150	243	423	429	852	233	27,3	970	153	3181
Querenhorst .....	4,77	97	176	274	291	565	174	30,8	710	154	3331
Rübke .....	10,83	139	318	395	487	882	234	26,5	1 266	155	3331*
Reinsdorf .....	5,81	72	193	260	266	526	65	12,4	559	156	3331
Reislingen .....	4,88	167	362	572	519	1 091	97	8,9	743	157	3181
Rickensdorf .....	4,76	67	136	205	218	423	132	31,2	511	158	3331
Rieseberg .....	6,30	63	114	166	184	350	81	23,1	490	159	3331
Rotenkamp .....	3,93	43	73	127	130	257	79	30,7	348	160	3301
Rottorf .....	4,61	77	175	237	256	493	101	20,5	599	161	3331
Rühen .....	16,92	205	378	576	623	1 199	230	19,2	1 111	162	3181

1) Selbständige Stadt im Sinne der Niedersächsischen Gemeindeordnung.

Gemeinde	Fläche	Be- wohnte Gebäude	Haus- halte	Wohnbevölkerung am						Stat. Kenn- ziffer der Ge- meinde	Post- leit- zahl
				6.6.1961					13.9.1950		
				männ- lich	weib- lich	ins- gesamt	dar. land- u. forst- wirtschaftliche Bevölkerung		ins- gesamt		
	qkm			Anzahl				%	Anzahl		
Rümmer . . . . .	5,79	61	122	178	191	369	101	27,4	410	163	3181
Saalsdorf . . . . .	10,13	82	128	197	223	420	187	44,5	644	165	3331
Scheppau . . . . .	4,24	53	95	156	160	316	101	32,0	380	166	3301
Schickelsheim . . . . .	4,43	13	51	69	74	143	77	53,8	212	167	3331
Schöningen, Stadt . . . . .	15,88	2 039	6 059	7 533	8 612	16 145	355	2,2	15 583	168	3338
Söllingen . . . . .	11,53	193	505	585	657	1 242	284	22,9	1 780	169	3339
Süplingen . . . . .	10,35	335	886	1 077	1 254	2 331	245	10,5	2 915	170	3334
Süplingenburg . . . . .	10,45	131	296	436	461	897	226	25,2	1 049	171	3331
Sunstedt . . . . .	5,65	75	168	242	259	501	105	21,0	614	172	3331
Tiddische . . . . .	8,26	65	102	196	190	386	162	42,0	529	173	3181
Twieflingen . . . . .	8,66	109	228	306	332	638	181	28,4	889	174	3339
Velpke . . . . .	10,12	285	735	979	1 056	2 035	133	6,5	2 086	175	3185
Velstove . . . . .	6,42	66	106	200	215	415	155	37,3	446	176	3181
Volkmarsdorf . . . . .	5,60	65	137	197	193	390	98	25,1	503	177	3331
Vorsfelde, Stadt . . . . .	12,32	985	2 564	3 608	3 683	7 291	180	2,5	4 099	178	3182
Wahrstedt . . . . .	4,54	79	147	225	251	476	112	23,5	624	179	3181
Warberg . . . . .	8,01	176	363	511	570	1 081	222	20,5	1 388	180	3331
Warmenau . . . . .	4,89	56	96	182	170	352	127	36,1	471	181	3181
Watenstedt . . . . .	6,34	106	217	306	326	632	153	24,2	920	182	3339
Wendschott . . . . .	9,19	124	242	421	402	823	131	15,9	640	183	3181
Wobeck . . . . .	6,34	60	134	182	212	394	154	39,1	590	184	3339
Wolsdorf . . . . .	7,12	206	442	631	707	1 338	126	9,4	1 524	185	3331
Gemeindefreie Gebiete											
Bahrdorf . . . . .	5,52	—	—	—	—	—	—	—	—	511	
Barmke . . . . .	3,78	—	—	—	—	—	—	—	—	512	
Brunlesberfeld . . . . .	4,09	—	—	—	—	—	—	—	—	513	
Eitz . . . . .	1,09	—	—	—	—	—	—	—	—	514	
Elz . . . . .	4,96	—	—	—	—	—	—	—	—	515	
Giebel . . . . .	10,36	—	—	—	—	—	—	—	—	516	
Helmstedt . . . . .	18,78	—	—	—	—	—	—	—	—	517	
Königslutter . . . . .	8,90	—	—	—	—	—	—	—	—	518	
Mariental . . . . .	15,80	—	—	—	—	—	—	—	—	519	
Neuhaus I . . . . .	3,68	—	—	—	—	—	—	—	—	520	
Neuhaus II . . . . .	0,80	—	—	—	—	—	—	—	—	521	
Neuhaus III . . . . .	0,85	—	—	—	—	—	—	—	—	522	
Neuhaus IV . . . . .	2,26	—	—	—	—	—	—	—	—	523	
Schieren . . . . .	0,53	—	—	—	—	—	—	—	—	524	
Schöningen . . . . .	11,97	—	—	—	—	—	—	—	—	525	
Zusammen . . .	692,28	16 684	42 311	56 462	62 922	119 384	12 051	10,1	126 950		

36 Landkreis Wolfenbüttel

Sitz der Kreisverwaltung: Wolfenbüttel, Stadt

AG: Bad Harzburg f. d. Gem. 149, 123, 128, 148, 170, 177, 195 u. f. d. gemfr. Gebiet 514, 515, Braunschweig f. d. Gem. 119, 127, 176, 186, 200, Salzgitter-Salder f. d. Gem. 117, 121, 124, 129, 130, 141, 142, 145, 151, 159, 160, 168, 169, 172, 180, 190, 194 u. f. d. gemfr. Gebiet 516, Schöppenstedt f. d. Gem. 114, 118, 120, 122, 132, 133, 134, 137, 139, 144, 146, 157, 161, 162, 166, 173, 175, 178, 179, 187, 189, 191, 192, 197 u. f. d. gemfr. Gebiete 511, 513, 517, Wolfenbüttel f. übr. Gem. u. f. d. gemfr. Gebiet 512; LG, OLG, ArG, SG, VG: Braunschweig; AA: Goslar f. d. Gem. 149, 123, 128, 148, 170, 177, 195, Braunschweig f. übr. Gem. u. f. gemfr. Gebiete; FA: Goslar f. d. Gem. 170 (ab 1.12.1962), Wolfenbüttel f. übr. Gem. u. f. gemfr. Gebiete; OFD: Hannover; ZA: Goslar f. d. Gem. 149, 123, 128, 148, 170, 177, 195, Wolfenbüttel f. übr. Gem. u. f. gemfr. Gebiete; HZA: Braunschweig u. Hildesheim; HK, LuHK: Braunschweig; OPD: Hannover f. d. Gem. 124, 190, Braunschweig f. übr. Gem. u. f. gemfr. Gebiete; StA: Groß Dahlen f. d. Gem. 139 u. f. d. gemfr. Gebiet 517, Groß Denkte f. d. Gem. 140, 183, Harzburg f. d. Gem. 149 u. f. d. gemfr. Gebiete 514, 515, Samleben f. d. Gem. 175 u. f. d. gemfr. Gebiet 511; Sehlde f. d. Gem. 180 u. f. d. gemfr. Gebiet 516, Seinstedt f. d. Gem. 154, 181, Warle f. d. Gem. 189 u. f. d. gemfr. Gebiet 513, Wartjenstedt f. d. Gem. 172, 190, Wittmar f. d. Gem. 198 u. f. d. gemfr. Gebiet 512, übr. Gem. bilden jeweils einen eigenen Standesamtsbezirk; OKI: A f. d. Gem. 149 einschl. Bahnhof, 170, 199, B f. übr. Gem. u. gemfr. Gebiete; BWK: 49 f. d. Gem. 117, 121, 124, 129, 141, 142, 145, 151, 159, 160, 168, 169, 172, 180, 190, 194, 52 f. übr. Gem. u. f. gemfr. Gebiete.

Achim . . . . .	5,07	76	164	256	261	517	194	37,5	731	111	3341
Adersheim . . . . .	7,07	112	263	393	411	804	66	8,2	784	112	3341
Ahlum . . . . .	8,29	133	346	450	541	991	184	18,6	989	113	3341
Amleben . . . . .	4,02	48	101	151	155	306	93	30,4	360	114	3339
Apelnstedt . . . . .	3,67	55	116	168	177	345	81	23,5	467	115	3301
Arzum . . . . .	2,24	38	77	104	117	221	71	32,1	360	116	3341
Bad Harzburg, Stadt . . .	5,61	1 254	4 408	4 512	6 689	11 201	147	1,3	13 233	149	3388
Baddeckenstedt . . . . .	6,88	144	311	393	470	863	89	10,3	1 113	117	3326

Gemeinde	Fläche	Be- wohnte Gebäude	Haus- halte	Wohnbevölkerung am					Stat. Kenn- ziffer der Ge- meinde	Post- leit- zahl	
				6.6.1961				13.9.1950			
				männ- lich	weib- lich	ins- gesamt	dar. land- u. forst- wirtschaftliche Bevölkerung	ins- gesamt			
	qkm	Anzahl				%	Anzahl				
Bansleben.....	3,74	40	93	147	148	295	116	39,3	439	118	3339
Barbecke .....	6,48	115	231	324	355	679	129	19,0	948	119	3321
Barnstorf .....	5,32	86	169	241	254	495	204	41,2	653	120	3339
Berel .....	6,58	95	183	244	251	495	118	23,8	764	121	3321
Berklingen .....	6,31	60	128	165	200	365	148	40,5	588	122	3341
Bettingerode .....	6,62	107	275	382	409	791	183	23,1	976	123	3381
Binder .....	2,45	58	111	147	163	310	37	11,9	476	124	3201
Börßum .....	9,20	295	776	1 051	1 128	2 179	200	9,2	2 750	125	3344
Bornum .....	5,57	79	178	254	291	545	110	20,2	773	126	3341
Broistedt .....	7,24	266	647	873	915	1 788	139	7,8	1 791	127	3325
Bündheim .....	4,44	782	2 231	2 569	3 175	5 744	130	2,3	6 226	128	3388
Burgdorf .....	3,71	96	219	250	319	569	108	19,0	860	129	3321
Cramme .....	12,40	138	313	457	467	924	203	22,0	1 093	130	3341
Dettum .....	8,46	154	364	488	546	1 034	250	24,2	1 357	131	3341
Eilum .....	4,27	42	91	129	151	280	141	50,4	476	132	3339
Eitzum .....	10,44	90	168	227	251	478	103	21,5	662	133	3339
Evessen .....	11,45	120	225	340	351	691	181	26,2	701	134	3301
Fümmelse .....	7,54	212	493	710	697	1 407	160	11,4	1 655	135	3341
Geitelde .....	6,45	104	224	357	333	690	141	20,4	969	136	3301
Gilzum .....	3,43	44	98	137	155	292	87	29,8	430	137	3301
Groß Biewende .....	7,32	76	171	257	274	531	202	38,0	767	138	3341
Groß Dahlum .....	11,37	165	327	451	480	931	302	32,4	1 046	139	3339
Groß Denkte .....	9,76	199	508	668	728	1 396	152	10,9	1 452	140	3341
Groß Elbe .....	7,44	130	288	366	396	762	122	16,0	1 144	141	3321
Groß Heere .....	10,69	153	318	414	472	886	128	14,4	1 269	142	3321
Groß Stöckheim .....	2,99	120	370	494	536	1 030	75	7,3	926	143	3341
Groß Vahlberg .....	7,67	89	175	277	284	561	161	28,7	797	144	3341
Gustedt .....	5,59	85	181	254	274	528	128	24,2	718	145	3321
Hachum .....	2,65	42	95	152	136	288	44	15,3	392	146	3301
Halchter .....	9,93	106	306	416	454	870	203	23,3	996	147	3341
Harlingerode .....	12,97	778	1 942	2 608	2 870	5 478	187	3,4	6 248	148	3383
Hedeper .....	11,47	134	281	360	433	793	285	35,9	1 283	150	3341
Hohenassel .....	5,24	58	128	182	187	369	90	24,4	451	151	3321
Hornburg, Stadt .....	21,94	602	1 284	1 589	1 797	3 386	380	11,2	3 954	152	3343
Isingerode .....	4,18	52	97	170	144	314	74	23,6	319	153	3341
Kalme .....	3,08	30	55	71	88	159	87	54,7	223	154	3341
Kissenbrück .....	6,64	190	477	592	697	1 289	168	13,0	1 629	155	3341
Klein Biewende .....	5,45	58	139	196	207	403	152	37,7	611	156	3341
Klein Dahlum .....	3,74	39	67	112	92	204	106	52,0	313	157	3339
Klein Denkte .....	2,88	32	99	132	136	268	83	31,0	389	158	3341
Klein Elbe .....	3,64	58	115	146	183	329	74	22,5	424	159	3321
Klein Heere .....	4,52	57	117	160	173	333	77	23,1	394	160	3321
Klein Vahlberg .....	4,02	48	111	172	180	352	132	37,5	453	161	3341
Kneitlingen .....	5,54	38	79	126	125	251	103	41,0	354	162	3339
Leiferde .....	3,76	149	395	537	562	1 099	82	7,5	1 242	163	3301
Leinde .....	5,40	77	188	264	287	551	94	17,1	676	164	3341
Linden .....	3,64	154	377	512	554	1 066	57	5,3	967	165	3341
Mönchevahlberg .....	4,94	48	125	196	186	382	116	30,4	559	166	3341
Neindorf .....	3,05	43	146	169	209	378	78	20,6	498	167	3341
Nordassel .....	3,62	45	97	150	171	321	96	30,0	359	168	3321
Oelber am weißen Wege ..	4,87	141	290	397	429	826	110	13,3	843	169	3326
Oker, Stadt .....	2,85	1 023	3 167	4 169	4 619	8 788	54	0,6	8 105	170	3382
Remlingen .....	8,82	140	328	441	453	894	168	18,8	1 086	171	3341
Rhene .....	2,04	39	70	101	100	201	44	21,9	292	172	3326
Roklum .....	8,34	142	277	383	434	817	255	31,2	1 099	173	3341
Salzdahlum .....	13,26	208	495	705	738	1 443	239	16,6	1 717	174	3301
Samleben .....	9,96	97	172	281	260	541	147	27,2	565	175	3339*
Sauingen .....	4,23	66	151	194	198	392	93	23,7	519	176	3321
Schlewecke 1) .....	3,19	223	645	733	848	1 581	46	2,9	1 694	177	3388
Schliestedt .....	5,05	62	134	199	248	447	104	23,3	570	178	3339
Schöppenstedt, Stadt ..	14,14	758	2 036	2 565	2 948	5 513	291	5,3	6 312	179	3307
Sehnde .....	15,56	217	460	586	694	1 280	238	18,6	1 699	180	3321*
Seinstedt .....	7,64	82	161	207	260	467	178	38,1	640	181	3341

1) Mit Wirkung vom 1.1.1963 mit der Gemeinde Bündheim zu einer neuen Gemeinde Bündheim zusammengeschlossen.

Gemeinde	Fläche	Be- wohnte Gebäude	Haus- halte	Wohnbevölkerung am						Stat. Kenn- ziffer der Ge- meinde	Post- leit- zahl
				6.6.1961				13.9.1950			
				männ- lich	weib- lich	ins- gesamt	dar. land- u. forst- wirtschaftliche Bevölkerung	ins- gesamt			
qkm	Anzahl				%		Anzahl				
Semmenstedt . . . . .	7,98	109	258	368	380	748	276	36,9	1 154	182	3341
Sottmar . . . . .	2,58	15	44	67	60	127	52	41,0	180	183	3341
Stiddien . . . . .	2,75	38	103	157	190	347	60	17,3	342	184	3301
Timmern . . . . .	3,73	48	97	153	160	313	105	33,5	431	185	3341
Üfingen . . . . .	6,78	103	274	389	453	842	184	21,9	1 077	186	3321
Uehrde . . . . .	7,25	100	204	256	299	555	227	40,9	773	187	3341
Volzum . . . . .	4,29	45	106	162	157	319	102	32,0	421	188	3301
Warle . . . . .	4,48	48	87	124	123	247	109	44,1	399	189	3339
Wartjenstedt . . . . .	4,21	65	134	201	195	396	82	20,7	540	190	3201
Watzum . . . . .	7,27	78	149	230	239	469	186	39,7	687	191	3339
Weferlingen . . . . .	3,63	34	69	92	103	195	77	39,5	320	192	3341
Wendessen . . . . .	4,06	104	279	388	404	792	142	17,9	934	193	3341
Westerlinde . . . . .	4,91	46	99	144	155	299	65	21,7	405	194	3321
Westerode . . . . .	5,44	161	431	517	634	1 151	105	9,1	1 524	195	3381
Wetzleben . . . . .	4,16	38	81	123	136	259	106	40,9	362	196	3341
Winnigstedt . . . . .	12,04	224	502	685	763	1 448	297	20,5	1 998	197	3345
Wittmar . . . . .	3,34	122	382	489	530	1 019	50	4,9	1 120	198	3341
Wolfenbüttel, Stadt 1) . .	13,95	4 251	14 577	17 914	20 116	38 030	538	1,4	34 597	199	334
Woltwiesche . . . . .	6,44	398	791	1 136	1 162	2 298	146	6,4	2 846	200	3321
Gemeindefreie Gebiete											
Am Großen Rhode . . . .	5,78	—	—	—	—	—	—	—	—	511	
Asse . . . . .	1,19	—	—	—	—	—	—	—	—	512	
Barnstorf-Warle . . . .	1,29	—	—	—	—	—	—	—	—	513	
Harzburg I. . . . .	26,01	—	—	—	—	—	—	—	—	514	
Harzburg II . . . . .	31,18	1	2	8	1	9	—	—	—	515	
Sillium . . . . .	4,88	2	2	4	4	8	3	37,5	—	516	
Voigtsdahlum . . . . .	5,77	—	—	—	—	—	—	—	—	517	
Zusammen . . .	655,44	17 926	49 118	62 680	71 188	133 868	12 730	9,5	148 728		

1) Selbständige Stadt im Sinne der Niedersächsischen Gemeindeordnung.

Gemeinde	Fläche	Be- wohnte Gebäude	Haus- halte	Wohnbevölkerung am					Stat. Kenn- ziffer der Ge- meinde	Post- leit- zahl
				6.6.1961				13.9.1950		
				männ- lich	weib- lich	ins- gesamt	dar. land- u. forst- wirtschaftliche Bevölkerung	ins- gesamt		
	qkm	Anzahl			%	Anzahl				

### 8 VB Oldenburg

Sitz der Bezirksverwaltung: Oldenburg (Oldenburg), Stadt

#### 11 Kreisfreie Stadt Delmenhorst

AG: Delmenhorst; LG, OLG, ArG, SG, VG, AA: Oldenburg (Oldenburg); FA: Delmenhorst; OFD: Hannover; ZA: Delmenhorst; HZA, HK: Oldenburg (Oldenburg); IuHK: Oldenburgische; OPD: Bremen; StA: Delmenhorst; OKI: A; BWK: 29.

Delmenhorst, Stadt . . . . . 42,27 | 8 430 | 19 795 | 27 437 | 29 875 | 57 312 | 1 212 | 2,1 | 57 273 | 000 | 287

#### 12 Kreisfreie Stadt Oldenburg (Oldenburg)

AG, LG, OLG, ArG, SG, VG, AA, FA: Oldenburg (Oldenburg); OFD: Hannover; ZA, HZA, HK: Oldenburg (Oldenburg); IuHK: Oldenburgische; OPD: Bremen; StA: Oldenburg (Oldenburg); OKI: S; BWK: 30.

Oldenburg (Oldenburg),

Stadt . . . . . 102,84 | 17 893 | 44 843 | 58 048 | 67 150 | 125 198 | 2 158 | 1,7 | 122 809 | 000 | 29

#### 13 Kreisfreie Stadt Wilhelmshaven

AG: Wilhelmshaven; LG, OLG: Oldenburg (Oldenburg); ArG: Wilhelmshaven; SG, VG: Oldenburg (Oldenburg); AA, FA: Wilhelmshaven; OFD: Hannover; ZA: Wilhelmshaven; HZA, HK: Oldenburg (Oldenburg); IuHK: Oldenburgische; OPD: Bremen; StA: Wilhelmshaven; OKI: S; BWK: 25.

Wilhelmshaven, Stadt. . . . . 55,43 | 9 263 | 37 051 | 46 257 | 53 940 | 100 197 | 698 | 0,7 | 101 229 | 000 | 294

### 31 Landkreis Ammerland

Sitz der Kreisverwaltung: Westerstede

AG: Oldenburg (Oldenburg) f. d. Gem. 113, 115, Westerstede f. d. Gem. 111, 112, 114, 116; LG, OLG, ArG, SG, VG, AA: Oldenburg (Oldenburg); FA: Oldenburg (Oldenburg) f. d. Gem. 113, 115, Westerstede f. d. Gem. 111, 112, 114, 116; OFD: Hannover; ZA, HZA, HK: Oldenburg (Oldenburg); IuHK: Oldenburgische; OPD: Bremen; StA: Gem. bilden jeweils einen eigenen Standesamtsbezirk; OKI: A f. d. Gem. 114, f. d. Anlagen d. Bundeswehr i. d. Gem. 113, f. d. Gemeindeteil Bad Zwischenahn, f. d. Bundeswehrlazarett Bad Zwischenahn u. f. d. Oldenburgische Landes-  
krankenhaus Wehnen i. d. Gem. 116, B f. übr. Gem. u. übr. Teile d. Gem. 113, 116; BWK: 30.

Apen . . . . .	76,67	1 624	2 175	3 658	3 968	7 626	2 438	32,0	8 553	111	2913
Edewecht . . . . .	113,45	1 768	2 595	4 899	5 069	9 968	3 333	33,4	9 509	112	2905
Rastede . . . . .	122,96	2 617	4 458	6 763	7 472	14 235	3 047	21,4	14 435	113	2902*
Westerstede . . . . .	179,25	2 865	4 244	7 334	8 038	15 372	5 070	33,0	16 726	114	291 *
Wiefelstede . . . . .	85,13	1 074	1 494	2 853	2 954	5 807	2 186	37,6	6 416	115	2901*
Zwischenahn . . . . .	129,48	2 803	4 732	7 940	8 924	16 864	3 508	20,8	18 371	116	2901
<b>Zusammen . . .</b>	<b>706,94</b>	<b>12 751</b>	<b>19 698</b>	<b>33 447</b>	<b>36 425</b>	<b>69 872</b>	<b>19 582</b>	<b>28,0</b>	<b>74 010</b>		

### 32 Landkreis Cloppenburg

Sitz der Kreisverwaltung: Cloppenburg, Stadt

AG: Cloppenburg f. d. Gem. 114, 115, 116, 119, 124, Lönningen f. d. Gem. 117, 120, 121, 122, Friesoythe f. übr. Gem.; LG, OLG, ArG, SG, VG: Oldenburg (Oldenburg); AA: Vechta; FA: Cloppenburg; OFD: Hannover; ZA: Cloppenburg; HZA, HK: Oldenburg (Oldenburg); IuHK: Oldenburgische; OPD: Bremen; StA: Gem. bilden jeweils einen eigenen Standesamtsbezirk; OKI: A f. d. Gem. 115, B f. übr. Gem.; BWK: 31.

Altenoythe . . . . .	63,30	631	875	1 818	1 857	3 675	1 431	38,9	3 621	111	2909
Barßel . . . . .	84,32	1 410	1 821	3 491	3 784	7 275	2 365	32,5	7 286	112	2919
Bösel . . . . .	99,97	674	843	1 894	1 937	3 831	1 887	49,3	3 438	113	2909
Cappeln (Oldenburg) . . .	73,36	555	681	1 653	1 724	3 377	1 747	51,7	4 257	114	4591*
Cloppenburg, Stadt . . . .	73,26	2 430	4 095	7 011	8 203	15 214	2 018	13,3	13 822	115	459
Emstek . . . . .	107,86	1 100	1 469	3 170	3 368	6 538	2 610	39,9	7 057	116	4593*
Essen (Oldenburg) . . . .	100,51	1 217	1 701	3 314	3 597	6 911	2 464	35,7	8 175	117	4572*
Friesoythe, Stadt . . . . .	85,49	944	1 319	2 516	2 804	5 320	1 551	29,2	4 762	118	2908
Garrel . . . . .	113,10	1 084	1 307	3 177	3 309	6 486	3 479	53,6	6 615	119	4594
Lastrup . . . . .	85,11	905	1 094	2 366	2 505	4 871	2 074	42,6	5 385	120	4595
Lindern (Oldenburg) . . .	65,18	658	725	1 785	1 792	3 577	1 972	55,1	4 122	121	4592
Lönningen . . . . .	125,91	1 629	2 210	4 325	4 782	9 107	3 096	34,0	10 291	122	4573
Markhausen . . . . .	40,61	295	327	787	789	1 576	965	61,2	1 621	123	2909*
Molbergen . . . . .	102,39	696	810	1 888	2 050	3 938	2 273	57,7	4 446	124	4591
Neuscharrel . . . . .	14,90	132	158	374	386	760	467	61,4	767	125	2909
Ramsloh . . . . .	36,96	425	557	1 042	1 113	2 155	790	36,7	2 226	126	2909*
Scharrel (Oldenburg) . . .	59,05	594	800	1 529	1 565	3 094	1 006	32,5	3 273	127	2909
Strücklingen . . . . .	33,62	682	879	1 570	1 704	3 274	1 060	32,4	3 627	128	2919*
<b>Zusammen . . .</b>	<b>1 364,88</b>	<b>16 061</b>	<b>21 671</b>	<b>43 710</b>	<b>47 269</b>	<b>90 979</b>	<b>33 255</b>	<b>36,6</b>	<b>94 791</b>		

Gemeinde	Fläche	Be- wohnte Gebäude	Haus- halte	Wohnbevölkerung am					Stat. Kenn- ziffer der Ge- meinde	Post- leit- zahl
				6.6.1961				13.9.1950		
				männ- lich	weib- lich	ins- gesamt	dar. land- u. forst- wirtschaftliche Bevölkerung	ins- gesamt		
	qkm	Anzahl			%	Anzahl				

33 Landkreis Friesland  
Sitz der Kreisverwaltung: Jever, Stadt

AG: Varel f. d. Gem. 111, 117, 124, 123, 127, Jever f. übr. Gem.; LG, OLG: Oldenburg (Oldenburg); ArG: Wilhelmshaven; SG, VG: Oldenburg (Oldenburg); AA: Wilhelmshaven; FA: Wilhelmshaven f. d. Gem. 111, 117, 124, 123, 127, Jever f. übr. Gem.; OFD: Hannover; ZA: Varel f. d. Gem. 111, 117, 124, 123, 127, Wilhelmshaven f. übr. Gem.; HZA, HK: Oldenburg (Oldenburg); IuHK: Oldenburgische; OPD: Bremen; StA: Gem. bilden jeweils einen eigenen Standesamtsbezirk; OKI: St. Anlagen d. Bundeswehr i. d. Gem. 120, A f. d. Gem. 115, 119, 123, 126, f. d. Oldenburgische Landeskrankenhaus Sanderbusch i. d. Gem. 118 u. Anlagen d. Bundeswehr i. d. Gem. 124 u. 127, B f. übr. Gem. u. übr. Teile d. Gem. 118, 120, 124 u. 127; BWKr: 25.

Bockhorn .....	77,14	1 342	2 137	3 379	3 695	7 074	1 582	22,4	7 839	111	2935*
Clevers-Sandel .....	20,23	328	443	671	755	1 426	448	31,4	1 644	112	2941
Hohenkirchen (Oldenburg) .....	46,06	531	693	1 103	1 204	2 307	996	43,2	3 093	113	2941
Hooksiel .....	18,50	329	475	762	773	1 535	327	21,3	1 875	114	2941
Jever, Stadt .....	20,96	1 740	3 378	4 179	5 203	9 382	402	4,3	10 720	115	2942
Minsen .....	34,33	467	624	985	1 097	2 082	711	34,1	2 780	116	2941
Neuenburg .....	33,23	584	927	1 413	1 567	2 980	650	21,8	3 347	117	2934
Sande .....	23,15	1 102	2 224	3 170	3 775	6 945	301	4,3	7 841	118	2945
Schortens .....	40,72	1 848	3 277	4 630	5 175	9 805	659	6,7	8 867	119	2941
Sengwarden .....	30,79	432	657	1 357	1 006	2 363	509	21,5	2 828	120	2941
Sillenstede .....	28,17	536	772	1 136	1 271	2 407	499	20,7	2 437	121	2941
Tertens .....	48,38	514	685	1 091	1 186	2 277	887	39,0	3 105	122	2941
Varel-Land .....	124,82	2 266	3 627	5 676	6 125	11 801	2 812	23,8	14 422	124	2931
Varel, Stadt .....	8,55	2 113	4 514	5 539	6 843	12 382	169	1,4	13 939	123	293
Waddewarden .....	23,46	213	284	476	497	973	393	40,4	1 292	125	2941
Wangerooge, Nordseebad .....	4,42	236	465	759	1 051	1 810	15	0,8	1 629	126	2946
Zetel .....	47,85	1 374	2 165	3 130	3 554	6 684	993	14,9	7 287	127	2932*
Zusammen ....	630,75	15 955	27 347	39 456	44 777	84 233	12 353	14,7	94 945		

34 Landkreis Oldenburg (Oldenburg)  
Sitz der Kreisverwaltung: Oldenburg (Oldenburg), Stadt

AG: Delmenhorst f. d. Gem. 112, 114, 117, 118, Oldenburg (Oldenburg) f. d. Gem. 115, 116, 119, 121, Wildeshausen f. d. Gem. 111, 113, 120; LG, OLG, ArG, SG, VG, AA: Oldenburg (Oldenburg); FA: Delmenhorst f. d. Gem. 112, 114, 116, 117, 118, Oldenburg (Oldenburg) f. d. Gem. 115, 119, 121, Vechta f. d. Gem. 111, 113, 120, OFD: Hannover; ZA: Delmenhorst f. d. Gem. 112, 114, 117, 118, Oldenburg (Oldenburg) f. d. Gem. 115, 116, 119, 121, Wildeshausen f. d. Gem. 111, 113, 120; HZA, HK: Oldenburg (Oldenburg); IuHK: Oldenburgische; OPD: Bremen; StA: Gem. bilden jeweils einen eigenen Standesamtsbezirk; OKI: A f. d. Gem. 114, 118, f. d. Anlagen d. Bundeswehr sowie d. Heilstätten Huntlosen u. Sannum i. d. Gem. 113, f. d. Anlagen d. Bundeswehr u. Heilstätte i. d. Gem. 120, B f. übr. Gem. u. übr. Teile d. Gem. 113 u. 120; BWKr: 30 f. d. Gem. 113, 115, 119, 121, 29 f. übr. Gem.

Dötlingen .....	101,66	749	1 041	2 043	2 068	4 111	1 894	46,1	4 929	111	2879*
Ganderkesee .....	119,74	2 618	4 428	7 741	7 879	15 620	2 782	17,8	15 214	112	2875
Großenkneten .....	176,12	1 608	2 436	5 058	4 680	9 738	3 053	31,4	9 317	113	2901*
Hasbergen (Oldenburg) .....	20,03	458	734	1 177	1 274	2 451	470	19,2	2 494	114	2871
Hatten .....	103,40	1 312	1 944	3 236	3 506	6 742	1 872	27,8	6 938	115	2901
Hude (Oldenburg) .....	72,92	1 436	2 404	3 810	4 093	7 903	1 734	21,9	8 302	116	2872*
Schönmoor .....	18,47	372	608	1 021	1 064	2 085	492	23,6	1 920	117	2871
Stuhr .....	22,26	711	1 094	1 833	1 921	3 754	849	22,6	3 957	118	2801*
Wardenburg .....	118,58	1 758	2 574	4 779	4 904	9 683	2 723	28,1	9 155	119	2906
Wildeshausen, Stadt .....	89,36	1 524	2 695	4 435	4 791	9 226	1 402	15,2	9 188	120	2878
Wüsting .....	51,07	425	582	1 080	1 161	2 241	1 052	46,9	2 760	121	2901
Zusammen ....	893,62	12 971	20 540	36 213	37 341	73 554	18 323	24,9	74 174		

35 Landkreis Vechta  
Sitz der Kreisverwaltung: Vechta, Stadt

AG: Damme f. d. Gem. 112, 115, 119, 120, Vechta f. übr. Gem.; LG, OLG, ArG, SG, VG: Oldenburg (Oldenburg); AA, FA: Vechta; OFD: Hannover; ZA: Wildeshausen f. d. Gem. 114, 122, Lohne f. übr. Gem.; HZA, HK: Oldenburg (Oldenburg); IuHK: Oldenburgische; OPD: Bremen; StA: Gem. bilden jeweils einen eigenen Standesamtsbezirk; OKI: A f. d. Gem. 117, 121, B f. übr. Gem.; BWKr: 31.

Gemeinde	Fläche	Be- wohnte Gebäude	Haus- halte	Wohnbevölkerung am						Stat. Kenn- ziffer der Ge- meinde	Post- leit- zahl
				6.6.1961					13.9.1950		
				männ- lich	weib- lich	ins- gesamt	dar. land- u. forst- wirtschaftliche Bevölkerung	ins- gesamt			
qkm	Anzahl				%	Anzahl					
Bakum .....	78,64	788	960	2 270	2 353	4 623	2 498	54,0	5 615	111	2849
Damme .....	104,31	1 543	2 105	4 432	4 882	9 314	2 864	30,7	9 921	112	2845
Dinklage .....	72,65	1 270	1 749	3 471	3 844	7 315	2 129	29,1	7 655	113	2843
Goldenstedt .....	71,98	874	1 195	2 357	2 558	4 915	1 635	33,3	5 580	114	2849
Holdorf .....	54,86	694	960	2 088	2 171	4 259	1 248	29,3	3 775	115	2841
Langförden .....	33,86	508	637	1 390	1 462	2 852	1 301	45,6	3 012	116	2849
Lohne (Oldenburg),Stadt	90,57	2 182	3 090	5 995	6 675	12 670	2 641	20,8	11 993	117	2842
Lutten .....	16,48	268	350	790	774	1 564	607	38,8	1 851	118	2849
Neuenkirchen (Oldenburg)	38,87	479	685	1 372	1 539	2 911	1 009	34,7	3 439	119	2846
Steinfeld (Oldenburg) .	59,73	976	1 363	2 747	3 037	5 784	1 850	32,0	5 890	120	2841
Vechta, Stadt .....	53,89	1 956	3 518	6 369	7 091	13 460	1 341	10,0	13 097	121	2848
Visbek .....	84,05	1 074	1 379	3 021	3 325	6 346	2 638	41,6	7 297	122	2849
Zusammen ...	759,90	12 612	17 991	36 302	39 711	76 013	21 761	28,6	79 125		

36 Landkreis Wesermarsch

Sitz der Kreisverwaltung: Brake (Unterweser), Stadt

AG: Brake (Unterweser) f. d. Gem. 114, 119, 124, Elsfleth f. d. Gem. 112, 113, 116, 121, 123, Varel f. d. Gem. 118, 127, Nordenham f. übr. Gem.;  
LG, OLG, ArG, SG, VG: Oldenburg (Oldenburg); AA: Osterholz-Scharmbeck f. d. Gem. 119, Brake (Unterweser) f. übr. Gem.; FA: Delmenhorst f.  
d. Gem. 112, Nordenham f. übr. Gem.; OFD: Hannover; ZA: Brake (Unterweser) f. d. Gem. 114, 118, 123 bis 127, Elsfleth f. d. Gem. 112, 113,  
116, 121, Nordenham f. übr. Gem.; HZA, HK: Oldenburg (Oldenburg); LuHK: Oldenburgische; OPD: Bremen; StA: Gem. bilden jeweils einen ei-  
genen Standesamtsbezirk; OKI: Af. d. Gem. 112, 114, 120, 122, f. d. Hafen Großensiel i. d. Gem. 111 u. f. d. Bauhof Klippkanne der Wasser- und Schiff-  
fahrtsverwaltung i. d. Gem. 124, B f. übr. Gem. u. übr. Teile d. Gem. 111, 124; BWK: 29.

Abbehausen .....	29,48	583	1 060	1 537	1 651	3 188	495	15,5	3 940	111	2892*
Altenesch .....	36,37	1 027	2 139	3 222	3 372	6 594	499	7,6	6 875	112	2871
Berne .....	85,57	1 185	1 936	3 099	3 214	6 313	1 492	23,6	7 481	113	2876
Brake (Unterweser), Stadt	30,63	2 458	5 403	7 666	8 273	15 939	432	2,7	15 611	114	288 *
Burhave .....	39,78	538	844	1 148	1 280	2 428	672	27,7	3 257	115	2893
Elsfleth, Stadt .....	39,66	1 073	2 177	3 089	3 204	6 293	703	11,2	6 648	116	2887*
Esenshamm .....	26,59	289	419	648	705	1 353	399	29,5	1 847	117	2891
Jade .....	67,09	743	1 111	1 693	1 936	3 629	1 443	39,8	4 747	118	2931*
Landwürden .....	48,78	383	578	970	1 014	1 984	494	24,9	2 415	119	2851
Langwarden .....	57,67	698	1 027	1 522	1 605	3 127	1 146	36,6	4 592	120	2891
Moorriem .....	82,36	490	685	1 240	1 223	2 463	1 071	43,5	3 563	121	2901
Nordenham, Stadt 1)	38,01	3 607	9 465	12 794	14 082	26 876	802	3,0	28 146	122	289
Oldenbrok .....	55,26	473	690	1 189	1 211	2 400	979	40,8	3 337	123	2881*
Ovelgönne .....	83,52	935	1 416	2 199	2 305	4 504	1 442	32,0	6 226	124	2881
Rodenkirchen .....	37,12	630	1 115	1 500	1 671	3 171	564	17,8	3 750	125	2887*
Schwei .....	36,33	431	601	893	986	1 879	822	43,7	2 860	126	2881
Schweiburg .....	26,44	362	492	787	788	1 575	679	43,1	2 491	127	2931*
Seefeld .....	30,70	406	547	791	871	1 662	705	42,4	2 376	128	2881
Stollhamm .....	31,53	364	554	694	819	1 513	520	34,4	2 387	129	2894*
Zusammen ...	882,92	16 675	32 259	46 681	50 210	96 891	15 359	15,9	112 549		

1) Selbständige Stadt im Sinne der Niedersächsischen Gemeindeordnung.



04 Bremen  
0  
11, 12

Gemeinde	Fläche	Be- wohnte Gebäude	Haus- halte	Wohnbevölkerung am					Stat. Kenn- ziffer der Ge- meinde	Post- leit- zahl
				6.6.1961				13.9.1950		
				männ- lich	weib- lich	ins- gesamt	dar. land- u. forst- wirtschaftliche Bevölkerung	ins- gesamt		
	qkm	Anzahl			%	Anzahl				

04 Bremen  
Freie Hansestadt Bremen

11 Kreisfreie Stadt Bremen

AG: Bremen, - Blumenthal; LG, OLG, ArG, SG, VG: Bremen; AA: Bremen, - Vegesack; FA: Bremen-Mitte, - Nord, - Ost, - West; OFD: Bremen; ZA: Bremen-Blumenthal, - Europahafen, - Gröpelingen, - Holzhafen, - Industriehafen, - Lesum, - Überseehafen, - Vegesack, - Weserbahnhof, I Bremen-Bahnhof, - Flughafen, - Hemelingen, - Hohetor, - Oberweser, - Post; HZA: Bremen-Freihafen, - Nord, - Ost; HK: Bremen; luHK: Handelskammer Bremen; OPD: Bremen; StA: Bremen-Blumenthal, - Burglesum, - Hemelingen, - Mitte, - Vegesack; OKI: S; BWKr: 57 bis 59.

Bremen, Stadt . . . . . | 324,16 | 75 388 | 215 085 | 264 689 | 299 828 | 564 517 | 5 287 | 0,9 | 444 549 | 000 | 28 <sup>1)</sup>

12 Kreisfreie Stadt Bremerhaven

AG: Bremerhaven; LG, OLG: Bremen; ArG: Bremerhaven; SG, VG: Bremen; AA, FA: Bremerhaven; OFD: Bremen; ZA: Bremerhaven-Fischereihafen, - Roter Sand, - Unterweser; HZA: Bremerhaven; HK: Bremen; luHK: Bremerhaven; OPD: Bremen; StA: Bremerhaven; OKI: S; BWKr: 59.

Bremerhaven, Stadt . . . . | 79,61 | 13 203 | 52 706 | 67 777 | 74 072 | 141 849 | 5 635 | 4,0 | 114 070 | 000 | 285

1) Bremen - Blumenthal, - Burg, - Farge, - Lesum, - St. Magnus und - Vegesack 282.

# VERWALTUNGSGRENZENKARTE FÜR DAS LAND NORDRHEIN-WESTFALEN (05)

Stand: 6.6.1961

## Die Regierungsbezirke in Nordrhein-Westfalen

1/2 Regierungsbezirk Düsseldorf

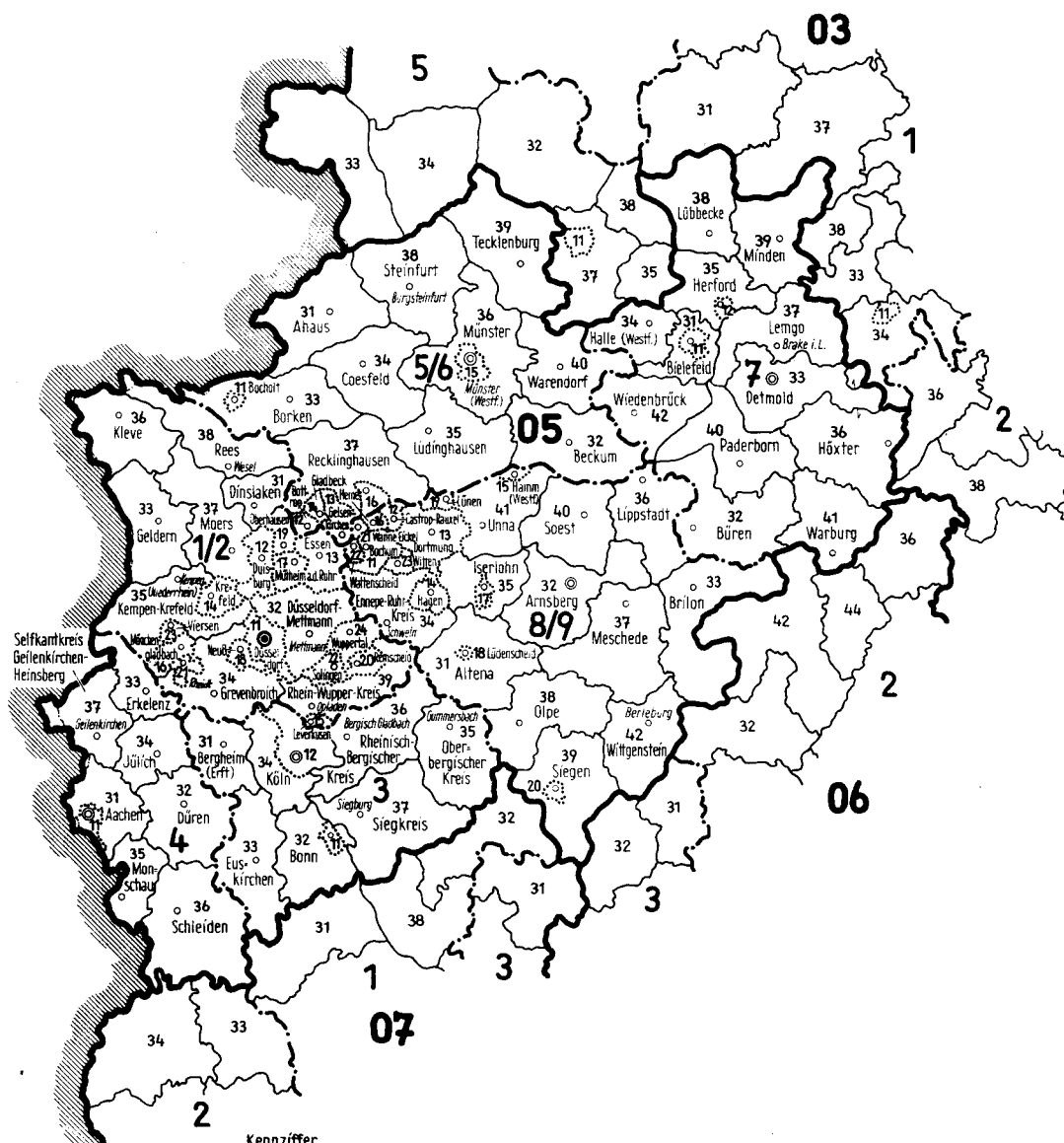
3 " " Köln

4 " " Aachen

5/6 Regierungsbezirk Münster

7 " " Detmold

8/9 " " Arnsberg



Kennziffer

Deutschland, Stand 31.12.1937

05

Land

2

Regierungsbezirk

31

Landkreis

11

Kreisfreie Stadt

unter vorläufiger fremder Auftragsverwaltung stehende Gebiete

Landeshauptstadt

Sitz der Regierung

Sitz der Kreisverwaltung



Gemeinde	Fläche	Be- wohnte Gebäude	Haus- halte	Wohnbevölkerung am					Stat. Kenn- ziffer der Ge- meinde	Post- leit- zahl
				6.6.1961				13.9.1950		
				männ- lich	weib- lich	ins- gesamt	dar. land- u. forst- wirtschaftliche Bevölkerung	ins- gesamt		
	qkm	Anzahl			%	Anzahl				

05 Nordrhein - Westfalen  
Landeshauptstadt: Düsseldorf

1, 2 RB Düsseldorf  
Sitz der Bezirksregierung: Düsseldorf, Stadt

1 11 Kreisfreie Stadt Düsseldorf

AG, LG, OLG, ArG, SG, VG, AA: Düsseldorf; FA: Düsseldorf - Altstadt, - Nord, - Süd; OFD, ZA, HZA, HK: Düsseldorf; IuHK: zu Düsseldorf; OPD: Düsseldorf; StA: Düsseldorf - Mitte, - Nord, - Ost, - Benrath, - Eller, - Gerresheim, - Kaiserswerth, - Oberkassel, - Rath; OKI: S; BWKr: 78, 79.

Düsseldorf, Stadt . . . . | 158,29 | 44 879 | 276 990 | 327 208 | 375 388 | 702 596 | 3 509 | 0,5 | 500 516 | 000 | 4

2 12 Kreisfreie Stadt Duisburg

AG: Duisburg, - Hamborn, - Ruhrort; LG: Duisburg; OLG: Düsseldorf; ArG, SG: Duisburg; VG: Düsseldorf; AA: Duisburg; FA: Duisburg - Hamborn, - Nord, - Süd; OFD: Düsseldorf; ZA, HZA: Duisburg; HK: Düsseldorf; IuHK: Niederrheinische IuHK Duisburg - Wesel zu Duisburg - Ruhrort; OPD: Düsseldorf; StA: Duisburg - Mitte, - Süd, - Hamborn, - Meiderich, - Ruhrort; OKI: S; BWKr: 92, 93.

Duisburg, Stadt . . . . . | 143,32 | 43 913 | 179 041 | 241 547 | 261 446 | 502 993 | 1 706 | 0,3 | 410 783 | 000 | 41

2 13 Kreisfreie Stadt Essen

AG: Essen, - Borbeck, - Steele, - Werden; LG: Essen; OLG: Hamm; ArG: Essen; SG: Duisburg; VG: Gelsenkirchen; AA: Essen; FA: Essen - Nord, - Ost, - Süd; OFD: Düsseldorf; ZA: Essen I; HZA: Essen; HK: Düsseldorf; IuHK: f.d. KrfSt. Essen, Mülheim a.d. Ruhr u. Oberhausen zu Essen; OPD: Düsseldorf; StA: Essen I, II, III, - Borbeck, - Bredeney, - Heisingen, - Kray, - Kupferdreh, - Rellinghausen, - Rütten scheid, - Steele, - Stoppenberg, - Werden; OKI: S; BWKr: 89, 90, 91.

Essen, Stadt . . . . . | 188,39 | 62 179 | 265 668 | 342 706 | 383 844 | 726 550 | 4 143 | 0,6 | 605 411 | 000 | 43

1 14 Kreisfreie Stadt Krefeld

AG: Krefeld, - Uerdingen; LG: Krefeld; OLG: Düsseldorf; ArG: Krefeld; SG, VG: Düsseldorf; AA, FA: Krefeld; OFD: Düsseldorf; ZA: Krefeld I; HZA: Krefeld; HK: Düsseldorf; IuHK: zu Krefeld; OPD: Düsseldorf; StA: Krefeld - Mitte, - Bockum, - Fischeln, - Linn, - Oppum, - Traar, - Uerdingen; OKI: S; BWKr: 81.

Krefeld, Stadt . . . . . | 112,81 | 22 113 | 79 617 | 98 713 | 114 391 | 213 104 | 2 183 | 1,0 | 171 875 | 000 | 415

1 15 Kreisfreie Stadt Leverkusen

AG: Opladen; LG, OLG: Düsseldorf; ArG: Solingen; SG, VG: Düsseldorf; AA: Solingen; FA: Opladen; OFD: Düsseldorf; ZA: Hitdorf II, Opladen I; HZA, HK: Düsseldorf; IuHK: zu Solingen; OPD: Köln; StA: Leverkusen - Schlebusch, - Wiesdorf; OKI: S; BWKr: 73.

Leverkusen, Stadt . . . . | 46,16 | 10 532 | 33 444 | 46 450 | 48 191 | 94 641 | 686 | 0,7 | 65 531 | 000 | 509

1 16 Kreisfreie Stadt Mönchengladbach

AG, LG: Mönchengladbach; OLG: Düsseldorf; ArG: Mönchengladbach; SG, VG: Düsseldorf; AA, FA: Mönchengladbach; OFD: Düsseldorf; ZA: Mönchengladbach I; HZA: Krefeld; HK: Düsseldorf; IuHK: zu Mönchengladbach; OPD: Düsseldorf; StA: Mönchengladbach - Mitte, - Hardt, - Neuwerk, - Rheindahlen; OKI: S; BWKr: 82.

Mönchengladbach, Stadt | 97,05 | 17 198 | 53 649 | 71 463 | 80 722 | 152 185 | 2 156 | 1,4 | 124 879 | 000 | 405

2 17 Kreisfreie Stadt Mülheim a.d. Ruhr

AG: Mülheim ( Ruhr); LG: Duisburg; OLG: Düsseldorf; ArG: Oberhausen; SG: Duisburg; VG: Düsseldorf; AA: Oberhausen; FA: Mülheim a.d. Ruhr; OFD: Düsseldorf; ZA: Mülheim - Ruhr I; HZA: Essen; HK: Düsseldorf; IuHK: f.d. KrfSt. Essen, Mülheim a.d. Ruhr u. Oberhausen zu Essen; OPD: Düsseldorf; StA: Mülheim a.d. Ruhr; OKI: S; BWKr: 88.

Mülheim a.d. Ruhr, Stadt | 88,20 | 18 944 | 67 508 | 87 779 | 97 929 | 185 708 | 1 558 | 0,8 | 149 589 | 000 | 433

1 18 Kreisfreie Stadt Neuß

AG: Neuß; LG, OLG, ArG, SG, VG: Düsseldorf; AA: Mönchengladbach; FA: Neuß; OFD: Düsseldorf; ZA: Neuß I; HZA: Krefeld; HK: Düsseldorf; IuHK: Neuß; OPD: Düsseldorf; StA: Neuß; OKI: S; BWKr: 80.

Neuß, Stadt . . . . . | 53,09 | 9 824 | 31 929 | 44 665 | 48 251 | 92 916 | 847 | 0,9 | 63 478 | 000 | 404

2 19 Kreisfreie Stadt Oberhausen

AG: Oberhausen; LG: Duisburg; OLG: Düsseldorf; ArG: Oberhausen; SG: Duisburg; VG: Düsseldorf; AA: Oberhausen; FA: Oberhausen - Nord, - Süd; OFD: Düsseldorf; ZA: Oberhausen/Rhld. I; HZA: Essen; HK: Düsseldorf; IuHK: f.d. KrfSt. Essen, Mülheim a.d. Ruhr u. Oberhausen zu Essen; OPD: Düsseldorf; StA: Oberhausen, - Osterfeld, - Sterkrade; OKI: S; BWKr: 87.

Oberhausen, Stadt . . . . | 77,02 | 25 183 | 86 196 | 124 180 | 132 593 | 256 773 | 1 019 | 0,4 | 202 808 | 000 | 42

05 Nordrhein - Westfalen  
1/2 RB Düsseldorf  
1 20 – 1 24, 2 31, 1/2 32

Gemeinde	Fläche	Be- wohnte Gebäude	Haus- halte	Wohnbevölkerung am					Stat. Kenn- ziffer der Ge- meinde	Post- leit- zahl
				6.6.1961				13.9.1950		
				männ- lich	weib- lich	ins- gesamt	dar. land- u. forst- wirtschaftliche Bevölkerung	ins- gesamt		
	qkm	Anzahl			%	Anzahl				

1 20 Kreisfreie Stadt Remscheid

AG: Remscheid, -Lennepe; LG: Wuppertal; OLG: Düsseldorf; ArG: Wuppertal; SG, VG: Düsseldorf; AA: Solingen; FA: Remscheid, -Lennepe; OFD: Düsseldorf; ZA: Remscheid I; HZA: Wuppertal; HK: Düsseldorf; IuHK: Bergische IuHK, Remscheid; OPD: Düsseldorf; StA: Remscheid - Stadt, -Lennepe, -Lüttringhausen; OKI: S; BWKr: 74.

Remscheid, Stadt . . . . | 64,61 | 12 075 | 47 198 | 60 534 | 66 358 | 126 892 | 963 | 0,8 | 103 276 | 000 | 563

1 21 Kreisfreie Stadt Rheydt

AG: Rheydt; LG: Mönchengladbach; OLG: Düsseldorf; ArG: Mönchengladbach; SG, VG: Düsseldorf; AA: Mönchengladbach; FA: Rheydt; OFD: Düsseldorf; ZA: Mönchengladbach I; HZA: Krefeld; HK: Düsseldorf; IuHK: zu Mönchengladbach; OPD: Düsseldorf; StA: Rheydt-Mitte, -Giesenkirchen, -Odenkirchen; OKI: S; BWKr: 82.

Rheydt, Stadt . . . . . | 45,09 | 11 172 | 34 436 | 43 435 | 50 569 | 94 004 | 1 039 | 1,1 | 78 302 | 000 | 407

1 22 Kreisfreie Stadt Solingen

AG: Solingen; LG: Wuppertal; OLG: Düsseldorf; ArG: Solingen; SG, VG: Düsseldorf; AA: Solingen; FA: Solingen - Ost, - West; OFD: Düsseldorf; ZA: Solingen I; HZA: Wuppertal; HK: Düsseldorf; IuHK: zu Solingen; OPD: Düsseldorf; StA: Solingen; OKI: S; BWKr: 74.

Solingen, Stadt . . . . . | 79,99 | 20 370 | 66 621 | 79 332 | 90 598 | 169 930 | 1 627 | 1,0 | 147 845 | 000 | 565

1 23 Kreisfreie Stadt Viersen

AG: Viersen; LG: Mönchengladbach; OLG: Düsseldorf; ArG: Mönchengladbach; SG, VG: Düsseldorf; AA, FA: Mönchengladbach; OFD: Düsseldorf; ZA: Viersen; HZA: Geldern; HK: Düsseldorf; IuHK: zu Mönchengladbach; OPD: Düsseldorf; StA: Viersen; OKI: A; BWKr: 82.

Viersen, Stadt . . . . . | 31,49 | 5 752 | 15 029 | 19 121 | 22 769 | 41 890 | 608 | 1,5 | 36 974 | 000 | 406

1 24 Kreisfreie Stadt Wuppertal

AG, LG: Wuppertal; OLG: Düsseldorf; ArG: Wuppertal; SG, VG: Düsseldorf; AA: Wuppertal; FA: Wuppertal - Barmen, - Elberfeld; OFD: Düsseldorf; ZA, HZA: Wuppertal; HK: Düsseldorf; IuHK: Wuppertal; OPD: Düsseldorf; StA: Wuppertal - Barmen, - Beyenburg, - Cronenberg, - Elberfeld, - Langerfeld, - Ronsdorf, - Vohwinkel; OKI: S; BWKr: 75, 76.

Wuppertal, Stadt . . . . . | 148,84 | 32 658 | 164 667 | 193 280 | 227 431 | 420 711 | 2 407 | 0,6 | 363 224 | 000 | 56

2 31 Landkreis Dinslaken

Sitz der Kreisverwaltung: Dinslaken, Stadt

AG: Dinslaken; LG: Duisburg; OLG: Düsseldorf; ArG: Wesel; SG: Duisburg; VG: Düsseldorf; AA: Wesel; FA: Dinslaken; OFD: Düsseldorf; ZA: Wesel f.d. Gem. 211, Duisburg - Hamborn f. übr. Gem.; HZA: Emmerich u. Duisburg; HK: Düsseldorf; IuHK: Niederrheinische IuHK, Duisburg - Wesel zu Duisburg - Ruhrort; OPD: Münster (Westf.) f.d. Gemeindeteil Haardt i.d. Gem. 211, d. Gemeindeteile Hünxe 167/VII u. 167/VIII i.d. Gem. 213, Düsseldorf f. übr. Gem. u. übr. Teile d. Gem. 211, 213; StA: Hünxe f.d. Gem. 212, 213, übr. Gem. bilden jeweils einen eigenen Standesamtsbezirk; OKI: S f.d. Gem. 111, 113, 112, A f.d. Gem. 213. B f. übr. Gem.; BWKr: 86.

Ämter u. zugeh. Gem.: Gahlen 211, 212, 213.

Dinslaken, Stadt . . . .	45,46	5 631	14 145	21 280	22 496	43 776	729	1,7	31 949	111	422
Gahlen . . . . .	20,53	382	578	1 013	1 080	2 093	492	23,5	1 986	211	4225*
Gartrop - Bühl . . . . .	18,33	106	139	310	272	582	224	38,5	495	212	4224
Hünxe . . . . .	58,97	798	1 399	2 472	2 472	4 944	789	16,0	3 424	213	4224
Voerde (Niederrhein) . .	57,43	3 072	6 449	11 046	11 427	22 473	1 299	5,8	14 030	113	4223
Walsum, Stadt . . . . .	19,88	5 290	13 902	22 221	22 465	44 686	241	0,5	27 929	112	4103
Zusammen . . .	220,60	15 279	36 612	58 342	60 212	118 554	3 774	3,2	79 813		

1/2 32 Landkreis Düsseldorf - Mettmann

Sitz der Kreisverwaltung: Mettmann, Stadt

AG: Düsseldorf f.d. Gem. 122, 113, 216, Essen - Werden f.d. Gem. 114, Langenberg f.d. Gem. 115, 117, Mettmann f.d. Gem. 311, 111, 312, 116, 313, 121, Velbert f.d. Gem. 112, 119, Ratingen f. übr. Gem.; LG: Essen, Düsseldorf u. Wuppertal; OLG: Düsseldorf u. Hamm; ArG: Essen f.d. Gem. 114 ohne Gemeindeteil Kettwig vor der Brücke, Wuppertal f.d. Gem. 311, 111, 112, 312, 115, 116, 117, 313, 119, 121 u. Gemeindeteil Kettwig vor der Brücke i.d. Gem. 114, Düsseldorf f. übr. Gem.; SG, VG: Düsseldorf; AA: Wuppertal f.d. Gem. 311, 111, 112, 312, 114 bis 117, 313, 119, 121, Düsseldorf f. übr. Gem.; FA: Düsseldorf - Mettmann; OFD: Düsseldorf; ZA: Mettmann II f.d. Gem. 311, 312, 116, 313, 121, Velbert III f.d. Gem. 112, 115, 117, 119, Wuppertal f.d. Gem. 111, Düsseldorf f. übr. Gem.; HZA: Düsseldorf u. Wuppertal; HK: Düsseldorf; IuHK: Wuppertal f.d. Gem. 311, 111, 112, 312, 115, 116, 117, 313, 119, 121, zu Düsseldorf f. übr. Gem.; OPD: Dortmund f.d. Gemeindeteile Grenzweg, Heide, Heimannsbusch, Künning, Ziegeleiweg f.d. Gem. 115, Düsseldorf f. übr. Gem. u. übr. Teil d. Gem. 115; StA: Angerland (i. Lintorf) f.d. Gem. 211 bis 216, Gruiten f.d. Gem. 311, 312, 313, Hubbelrath (i. Metzhausen) f.d. Gem. 411 bis 415, übr. Gem. bilden jeweils einen eigenen Standesamtsbezirk; OKI: S f.d. Gem.

Gemeinde	Fläche	Be- wohnte Gebäude	Haus- halte	Wohnbevölkerung am					Stat. Kenn- ziffer der Gemeinde	Post- leit- zahl
				6.6.1961				13.9.1950		
				männ- lich	weib- lich	ins- gesamt	dar. land- u. forst- wirtschaftliche Bevölkerung	ins- gesamt		
				qkm	Anzahl			%		

211, 112, 113, 214, 215, 119, 216, A f.d. Gem. 212, 122, 311, 111, 411, 312, 412, 413, 114, 115, 116, 415, 117, 118, 121, B f. übr. Gem.; **BWKr:** 77.

**Ämter u. zugeh. Gem.:** Angerland 211 bis 216, Gruiton 311, 312, 313, Hubbelrath 411 bis 415.

Angermund, Stadt	9,46	535	1 024	1 408	1 647	3 055	181	5,9	2 253	211	4034
Breitscheid	16,65	335	867	1 415	1 419	2 834	200	17,1	2 333	212	4035
Eggerscheidt	4,30	91	181	263	298	561	48	8,6	542	213	403
Erkrath	19,81	1 542	4 838	6 890	6 976	13 866	274	2,0	8 831	122	4006
Gruiton	10,11	527	1 480	2 096	2 302	4 398	121	2,8	3 594	311	5601
Haan, Stadt	14,71	2 418	6 540	8 396	9 573	17 969	315	1,8	14 524	111	5657
Hasselbeck-Schwarzbach	11,48	119	278	451	472	923	213	23,1	965	411	403
Heiligenhaus, Stadt	23,93	2 317	7 471	10 866	11 313	22 179	499	2,2	13 248	112	5628
Hilden, Stadt	31,85	4 234	14 061	17 843	19 752	37 595	398	1,1	27 304	113	401
Hochdahl	11,12	827	2 146	3 168	3 301	6 469	175	2,7	4 811	312	5605
Hösel	8,67	680	1 331	1 742	2 038	3 780	146	3,9	3 010	214	4033
Homburg-Bracht-Bell- scheidt	10,93	239	566	914	966	1 880	177	9,4	1 500	412	4031
Hubbelrath	11,92	101	275	392	391	783	209	26,7	816	413	4021
Kettwig, Stadt	16,09	2 203	6 260	7 835	9 229	17 064	298	1,7	15 573	114	4307
Langenberg, Stadt	17,30	1 517	5 675	7 282	8 267	15 549	267	1,7	14 796	115	5602
Lintorf	15,85	1 108	2 582	3 901	3 821	7 722	143	1,9	6 263	215	4032
Meiersberg	8,41	98	227	343	385	728	145	19,9	817	414	5628
Mettmann, Stadt	36,10	2 474	8 276	12 073	12 528	24 601	566	2,3	18 694	116	402
Metzkausen	9,48	300	648	984	1 004	1 988	177	8,9	1 388	415	4021
Neuiges, Stadt	38,23	2 147	6 728	9 351	10 158	19 509	716	3,7	15 119	117	5604
Ratingen, Stadt	19,42	3 636	12 534	17 078	18 942	36 020	278	0,8	25 245	118	403
Schöller	4,28	135	340	496	471	967	59	6,1	1 042	313	5601
Velbert, Stadt	24,89	4 957	18 587	24 825	26 687	51 512	388	0,8	41 421	119	562
Wittlaer	24,04	621	1 298	2 228	2 230	4 458	259	5,8	4 002	216	4
Wülfrath, Stadt	34,53	2 241	7 082	10 275	11 161	21 436	473	2,2	16 794	121	5603
Zusammen	433,55	35 402	111 295	152 515	165 331	317 846	6 725	2,1	244 885		

2 33 Landkreis Geldern

Sitz der Kreisverwaltung: Geldern, Stadt

**AG:** Kempen (Ndrh.) f.d. Gem. 113, 118, 119, Geldern f. übr. Gem.; **LG:** Kleve u. Krefeld; **OLG:** Düsseldorf; **ARG:** Wesel; **SG:** Duisburg; **VG:** Düsseldorf; **AA:** Krefeld; **FA:** Geldern; **OFD:** Düsseldorf; **ZA:** Goch f.d. Gem. 311, 312, 411, 412, 413, 121, 414, 313, Geldern f. übr. Gem.; **HZA:** Geldern u. Kleve; **HK:** Düsseldorf; **IuHK:** zu Krefeld; **OPD:** Düsseldorf; **StA:** Aldekerk f.d. Gem. 211, 212, Kervenheim (i. Winnekendonk) f.d. Gem. 311, 312, 313, Kevelaer f.d. Gem. 411 bis 414; Nieukerk f.d. Gem. 511, 512, Pont-Veert (i. Veert) f.d. Gem. 611, 612 übr. Gem. bilden jeweils einen eigenen Standesamtsbezirk; **OK:** A f.d. Gem. 111, 113, 411, 121, B f. übr. Gem.; **BWKr:** 85.

**Ämter u. zugeh. Gem.:** Aldekerk 211, 212, Kervenheim 311, 312, 313, Kevelaer 411 bis 414, Nieukerk 511, 512, Walbeck 611, 612, 613.

Aldekerk	7,95	446	775	1 182	1 446	2 628	156	5,9	2 572	211	4175
Eyll	14,68	168	245	446	461	907	310	34,2	1 076	511	4175
Geldern, Stadt	5,69	1 482	3 342	4 720	5 489	10 209	187	1,8	7 503	111	417
Herongen	11,05	266	400	675	751	1 426	260	18,2	1 303	113	4171
Issum	28,29	826	1 349	2 180	2 414	4 594	711	15,5	4 722	114	4174
Kapellen	23,47	405	560	1 048	1 109	2 157	569	26,4	2 104	115	4171
Kervendonk	15,25	131	174	357	357	714	308	43,1	679	311	4179
Kervenheim	0,25	161	232	373	408	781	19	2,4	665	312	4179
Kevelaer, Stadt	19,49	2 112	3 712	5 435	6 443	11 878	604	5,1	10 556	411	4178
Kleinkevelaer	1,61	21	26	58	54	112	69	61,6	89	412	4179
Nieukerk	20,63	754	1 255	2 039	2 217	4 256	598	14,1	3 921	512	4173
Pont	12,37	218	321	614	602	1 216	411	33,8	1 146	611	4171
Sevelen	25,54	644	947	1 682	1 745	3 427	671	19,6	3 092	116	4171
Stenden	10,67	235	348	601	637	1 238	320	25,8	1 232	212	4175
Straelen, Stadt	62,43	1 623	2 278	4 172	4 460	8 632	2 877	33,3	8 776	112	4172
Twisteden	13,35	207	237	502	508	1 010	422	41,8	975	413	4179
Veert	8,25	387	646	1 073	1 093	2 166	342	15,8	1 502	612	4171
Vernum	22,21	310	434	919	992	1 911	627	32,8	1 914	117	4175
Wachtendonk	21,14	609	982	1 681	1 916	3 597	728	20,2	3 409	118	4171
Walbeck	27,79	628	842	1 449	1 546	2 995	1 096	36,6	3 152	613	4171

**05 Nordrhein - Westfalen**  
**1/2 RB Düsseldorf**  
2 33, 1 34

Gemeinde	Fläche	Be- wohnte Gebäude	Haus- halte	Wohnbevölkerung am						Stat. Kenn- ziffer der Ge- meinde	Post- leit- zahl
				6.6.1961					13.9.1950		
				männ- lich	weib- lich	ins- gesamt	dar. land- u. forst- wirtschaftliche Bevölkerung	ins- gesamt			
	qkm	Anzahl				%	Anzahl				
Wankum . . . . .	26,83	373	509	1 032	1 064	2 096	730	34,8	2 050	119	4171
Weeze . . . . .	79,37	1 445	2 249	4 056	4 024	8 080	1 583	19,6	6 470	121	4179
Wetten . . . . .	25,56	380	483	968	1 034	2 002	750	37,5	1 994	414	4179
Winnekendonk . . . . .	24,97	471	633	1 145	1 270	2 415	594	24,6	2 073	313	4179
Zusammen . . .	508,82	14 302	22 979	38 407	42 040	80 447	14 942	18,6	72 975		

**1 34 Landkreis Grevenbroich**

Sitz der Kreisverwaltung: Grevenbroich, Stadt

**AG:** Mönchengladbach f.d. Gem. 123, 811, 812, Neug f.d. Gem. 115, 116, 211, 511, 911, 212, 121, 122, 912, 951, 952, 913, 113, Rheydt f.d. Gem. 119, 512, 126, Grevenbroich f. übr. Gem.; **LG:** Düsseldorf u. Mönchengladbach; **OLG:** Düsseldorf; **ArG, SG, VG:** Düsseldorf; **AA:** Mönchengladbach f.d. Gem. 115, 511, 911, 212, 121, 811, 512, 912, 951, 812, 952, 913, 113, Rheydt f.d. Gem. 119, 126, Grevenbroich f. übr. Gem.; **OFD** Düsseldorf; **ZA:** Mönchengladbach f.d. Gem. 119, 123, 811, 512, 812, 126 u. Gemeindeteil Kelzenberg i.d. Gem. 712, Neug f. übr. Gem. u. übr. Teile d. Gem. 712; **HZA:** Krefeld; **HK:** Düsseldorf; **IuHK:** Neug f.d. Gem. 115, 116, 211, 851, 511, 911, 212, 121, 122, 852, 912, 951, 125, 952, 913, 113, zu Mönchengladbach f. übr. Gem.; **OPD:** Köln f.d. Gemeindeteil Jackerath i.d. Gem. 117 u.d. Gemeindeteile Hubertushof u. Velderhof i.d. Gem. 852, Düsseldorf f. übr. Gem. u. übr. Teile d. Gem. 117, 852; **StA:** Dormagen f.d. Gem. 211, 212, Evinghoven (i. Hoeningen) f.d. Gem. 311, 312, Frimmersdorf (i. Gustorf) f.d. Gem. 411, 412, Glehn f.d. Gem. 511, 512, Hemmerden (i. Kapellen (Erft) f.d. Gem. 611, 612, Jüchen f.d. Gem. 711, 712, Korschenbroich f.d. Gem. 811, 812, Nievenheim f.d. Gem. 911, 912, 913, Norf f.d. Gem. 951, 952, Rommerskirchen f.d. Gem. 851, 125, 852, übr. Gem. bilden jeweils einen eigenen Standesamtsbezirk; **OKI:** S f.d. Gem. 115, 211, A f.d. Gem. 116, 411, 111, 118, 212, 119, 121, 712, 122, 612, 123, 811, 512, 124, 412, 912, 951, 812, 952, 112, 126, 113, B f. übr. Gem.; **BWKr:** 80.

**Ämter u. zugeh. Gem.:** Dormagen 211, 212, Evinghoven 311, 312, Frimmersdorf 411, 412, Glehn 511, 512, Hemmerden 611, 612, Jüchen 711, 712, Korschenbroich 811, 812, Nettetshiem 851, 852, Nievenheim 911, 912, 913, Norf 951, 952.

Bedburdyck .....	19,96	872	1 401	2 286	2 415	4 701	675	14,4	4 195	114	4041
Büderich .....	17,51	2 050	4 929	6 767	7 683	14 450	502	3,5	9 917	115	4005
Büttgen .....	23,14	1 264	2 366	3 656	3 892	7 548	623	8,3	6 268	116	4046
Dormagen .....	16,54	1 792	4 474	7 408	6 809	14 217	207	1,5	8 939	211	4047
Elfgem .....	6,86	147	240	374	368	742	63	8,5	927	711	4073
Frimmersdorf .....	7,08	414	720	1 903	1 096	2 999	51	1,7	1 805	411	4049
Frixheim - Anstel .....	9,22	226	363	620	633	1 253	210	16,8	1 132	851	4041
Garzweiler .....	19,98	503	765	1 286	1 360	2 646	522	19,7	3 000	117	4071*
Glehn .....	14,28	644	1 077	1 682	1 880	3 562	447	12,5	3 358	511	4042
Gohr .....	9,24	226	365	616	642	1 258	187	14,9	1 116	911	4041
Grevenbroich, Stadt ..	28,95	3 405	7 120	10 604	11 351	21 955	485	2,2	15 302	111	4048
Gustorf .....	9,00	883	1 720	2 661	2 722	5 383	129	2,4	4 146	118	4049
Hackenbroich .....	12,29	584	922	1 554	1 540	3 094	254	8,2	2 421	212	4041
Hemmerden .....	10,20	300	529	828	890	1 718	243	14,1	1 547	611	4041
Hochneukirch .....	12,79	1 094	2 090	3 058	3 312	6 370	245	3,8	6 038	119	4074
Hoeningen .....	8,73	283	406	720	710	1 430	241	16,9	1 451	311	4041
Holzheim .....	14,83	991	2 017	2 883	3 171	6 054	421	7,0	5 578	121	4043
Jüchen .....	22,33	1 046	1 883	2 712	2 975	5 687	588	10,3	6 071	712	4073
Kaarst .....	19,15	989	2 035	2 998	3 266	6 264	450	7,2	4 159	122	4044
Kapellen (Erft) .....	4,50	563	1 036	1 525	1 646	3 171	199	6,3	2 822	612	4049
Kleinenbroich .....	13,92	696	1 231	1 865	1 956	3 821	388	10,2	3 420	123	4045
Korschenbroich .....	15,39	1 224	2 400	3 477	3 899	7 376	398	5,4	6 146	811	4051
Liedberg .....	7,39	349	565	860	933	1 793	213	11,9	1 786	512	4071*
Nettesheim - Butzheim ..	9,38	234	375	582	621	1 203	160	13,3	1 346	852	4049
Neukirchen .....	19,79	686	1 132	1 871	1 920	3 791	521	13,7	3 585	124	4041
Neurath .....	10,00	381	678	1 027	1 016	2 043	124	6,1	1 774	412	4049
Nievenheim .....	17,44	960	1 733	2 830	2 911	5 741	255	4,4	4 581	912	4041
Norf .....	10,66	515	1 045	1 776	1 655	3 431	152	4,4	2 461	951	4041
Oekoven .....	10,04	259	401	684	718	1 402	229	16,3	1 057	312	4041
Pesch .....	3,39	224	395	621	695	1 316	160	12,2	1 255	812	5141
Rommerskirchen .....	22,82	787	1 283	2 163	2 158	4 321	543	12,6	3 402	125	4049
Rosellen .....	11,40	480	761	1 247	1 302	2 549	295	11,6	2 051	952	4041
Straberg .....	10,30	222	356	852	657	1 509	172	11,4	1 637	913	4041
Wevelinghoven, Stadt ..	13,81	942	1 810	2 647	2 854	5 501	234	4,3	4 621	112	4049
Wickrath .....	29,01	1 883	4 084	5 723	6 328	12 051	667	5,5	10 158	126	4072
Zons, Stadt .....	18,06	861	1 777	2 784	2 777	5 561	205	3,7	4 169	113	4041
<b>Zusammen ...</b>	<b>509,37</b>	<b>28 979</b>	<b>56 484</b>	<b>87 150</b>	<b>90 761</b>	<b>177 911</b>	<b>11 458</b>	<b>6,4</b>	<b>143 641</b>		

Gemeinde	Fläche	Be- wohnte Gebäude	Haus- halte	Wohnbevölkerung am					Stat. Kenn- ziffer der Ge- meinde	Post- leit- zahl
				6.6.1961				13.9.1950		
				männ- lich	weib- lich	ins- gesamt	dar. land- u. forst- wirtschaftliche Bevölkerung	ins- gesamt		
				qkm	Anzahl			%		

1 35 Landkreis Kempen - Krefeld

Sitz der Kreisverwaltung: Kempen - Niederrhein, Stadt

**AG:** Dülken f.d. Gem. 114, 116, 117, 119, 111, 135, Krefeld f.d. Gem. 115, 127, 136, Krefeld-Uerdingen f.d. Gem. 311 bis 316, Lobberich f.d. Gem. 118, 121, 122, 211, 212, 124, Viersen f.d. Gem. 125, 131, 113, Kempen (Ndrh.) f. übr. Gem.; **LG:** Krefeld u. Mönchengladbach; **OLG:** Düsseldorf; **ArG:** Mönchengladbach f.d. Gem. 114, 116 bis 119, 111, 211, 125, 113, 135, Krefeld f. übr. Gem.; **SG, VG:** Düsseldorf; **AA:** Krefeld; **FA:** Dülken f.d. Gem. 114, 116 bis 119, 111, 113, 135, Krefeld f.d. Gem. 115, 311, 312, 313, 125, 314, 315, 127, 131, 316, 136, Kempen f. übr. Gem.; **OFD:** Düsseldorf; **ZA:** Krefeld-Uerdingen f.d. Gem. 311 bis 316, Stadt Kaldenkirchen f.d. Gem. 116 bis 119, 122, 211, 212, 124, Viersen f.d. Gem. 114, 111, 121, 126, 113, 134, 135, Krefeld f. übr. Gem.; **HZA:** Geldern u. Krefeld; **HK:** Düsseldorf; **IuHK:** zu Mönchengladbach f.d. Gem. 114, 116 bis 119, 111, 211, 212, 125, 113, 135, zu Krefeld f. übr. Gem.; **OPD:** Düsseldorf; **StA:** Lank (i. Lank-Latum) f.d. Gem. 311 bis 316, übr. Gem. bilden jeweils einen eigenen Standesamtsbezirk; **OKI:** S f.d. v.d. KrfSt. Mönchengladbach eingemeindeten Teil i.d. Gem. 125, A f.d. Gem. 114, 115, 111, 121, 123, 311, 211, 112, 312, 313, 124, 125 ohne d. v.d. KrfSt. Mönchengladbach eingemeindeten Teil, 314, 315, 127, 129, 131, 316, 113, 133, 135, 136 u. d. v.d. Gem. Süchteln, Stadt eingemeindeten Teil i.d. Gem. 126, B. f. übr. Gem. u. übr. Teil d. Gem. 126; **BWKr:** 83.

Ämter u. zugeh. Gem.: Kaldenkirchen 1) 211, 212, Lank 311 bis 316.

Amern	22,47	971	1 573	2 430	2 752	5 182	630	12,2	5 173	114	4051
Anrath	8,30	1 135	2 394	4 058	4 058	8 116	250	3,1	7 326	115	4151
Boisheim	5,43	266	487	740	820	1 560	165	10,6	1 495	116	4051
Bracht	32,94	884	1 472	2 331	2 422	4 753	551	11,6	4 298	117	4051
Breyell	18,46	1 474	2 593	3 903	4 413	8 316	613	7,4	7 590	118	4051
Brüggen	26,09	955	1 541	2 683	2 550	5 233	399	7,6	4 421	119	4051
Dülken, Stadt	25,00	3 257	7 309	9 805	11 117	20 922	817	3,9	18 853	111	4052
Grefrath b. Krefeld	18,22	1 333	2 295	3 364	3 844	7 208	464	6,4	6 615	121	4155
Hinsbeck	17,74	658	1 055	1 733	1 958	3 691	495	13,4	3 542	122	4051
Hüls	20,82	1 978	4 261	5 771	6 547	12 318	477	3,9	11 628	123	4153
Ilverich	5,70	55	96	175	156	331	99	29,9	398	311	4151
Kaldenkirchen, Stadt	16,51	1 409	2 654	3 979	4 284	8 263	399	4,8	7 137	211	4055
Kempen (Niederrhein), Stadt	7,38	1 983	4 418	6 008	6 929	12 937	181	1,4	11 285	112	4152
Langst-Kierst	3,90	88	142	239	254	493	133	27,0	518	312	4151
Lank-Latum	7,42	929	1 904	2 896	3 050	5 946	156	2,6	4 327	313	4151
Leuth	13,25	270	424	769	831	1 600	226	14,1	1 607	212	4055
Lobberich	17,66	1 692	3 300	4 695	5 417	10 112	548	5,4	9 384	124	4054
Neersen	14,38	827	1 533	2 255	2 387	4 642	366	7,9	4 177	125	4051
Nierst	7,68	118	185	351	328	679	140	20,6	515	314	4151
Oedt	14,07	972	1 767	2 453	3 322	5 775	308	5,3	5 598	126	4156
Ossum-Börsinghoven	4,98	152	295	456	471	927	127	13,7	759	315	4151
Osterath	11,97	1 263	2 523	3 756	3 992	7 748	389	5,0	5 526	127	4151
Sankt Hubert	20,42	912	1 616	2 590	2 730	5 320	608	11,4	4 790	128	4151
Sankt Tönis	17,79	1 997	4 356	5 795	6 612	12 407	573	4,6	11 437	129	4154
Schiefbahn	12,64	1 186	2 265	3 509	3 605	7 114	386	5,4	6 190	131	4151
Schmalbroich	19,46	269	374	732	713	1 445	459	31,8	1 694	132	4152
Strümp	6,40	257	383	645	706	1 351	148	11,0	771	316	4151
Süchteln, Stadt	27,18	2 142	4 323	6 758	8 368	15 126	603	4,0	13 656	113	4053
Tönisberg	9,37	274	441	724	755	1 479	232	15,7	1 519	133	4151
Vorst	34,32	933	1 703	2 589	2 796	5 385	892	16,6	5 205	134	4151
Waldniel	26,01	1 358	2 453	3 683	4 241	7 924	593	7,5	7 479	135	4056
Willich	36,79	1 751	3 859	5 738	6 038	11 776	866	7,4	10 869	136	4151
Zusammen	530,73	33 748	65 994	97 613	108 466	206 079	13 293	6,5	185 782		

1 36 Landkreis Kleve

Sitz der Kreisverwaltung: Kleve, Stadt

**AG:** Goch f.d. Gem. 411, 412, 211, 111, 415, 212, 416, 213, 214, 417, 811, 215, 418, 419, 216, 114, 812, 813, 814, Kleve f. übr. Gem.; **LG:** Kleve; **OLG:** Düsseldorf; **ArG:** Wesel; **SG:** Duisburg; **VG:** Düsseldorf; **AA:** Krefeld; **FA:** Kleve; **OFD:** Düsseldorf; **ZA:** Goch f.d. Gem. 211, 111, 212, 213, 214, 811, 215, 114, 812, 813, 814, Kleve f. übr. Gem.; **HZA:** Kleve; **HK:** Düsseldorf; **IuHK:** zu Krefeld; **OPD:** Düsseldorf; **StA:** Asperden f.d. Gem. 211 bis 216, Griethausen (i. Kellen) f.d. Gem. 311 bis 317, Kalkar f.d. Gem. 411 bis 419, 421, 422, Kleve f.d. Gem. 112, 113, Kranenburg f.d. Gem. 511, 512, 513, Rindern f.d. Gem. 611 bis 616, Till (i. Hasselt) f.d. Gem. 711, 712, 714, 715, Uedem f.d. Gem. 811 bis 814, übr. Gem. bilden jeweils einen eigenen Standesamtsbezirk; **OKI:** A f.d. Gem. 111, 315, 112, f.d. Rhein. Landeskrankenhaus Bedburg-Hau i.d. Gem. 711, B f. übr. Gem. u. übr. Teile d. Gem. 711; **BWKr:** 85.

Ämter u. zugeh. Gem.: Asperden 211 bis 216, Griethausen 311 bis 317, Kalkar 411 bis 419, 421, 422, Kranenburg 511, 512, 513, Rindern 611 bis 616, Till 711 bis 715, Uedem 811 bis 814.

1) Mit Wirkung vom 1.7.1962 aufgelöst.



05 Nordrhein - Westfalen  
1/2 RB Düsseldorf  
1 36, 2 37

Gemeinde	Fläche	Be- wohnte Gebäude	Haus- halte	Wohnbevölkerung am						Stat. Kenn- ziffer der Ge- meinde	Post- leit- zahl
				6.6.1961					13.9.1950		
				männ- lich	weib- lich	ins- gesamt	dar. land- u. forst- wirtschaftliche Bevölkerung	ins- gesamt			
									qkm		
Altalkar	9,62	234	368	685	713	1 398	295	21,1	1 005	411	4192
Appeldorn	17,41	295	389	759	751	1 510	533	35,3	1 621	412	4195
Asperden	18,86	313	422	766	783	1 549	558	36,0	1 497	211	4181
Brienen	2,28	76	121	201	230	431	79	18,3	380	311	4191
Bylerward	7,22	16	17	53	44	97	84	86,6	124	413	4191
Donsbrüggen	4,45	192	310	520	558	1 078	81	7,5	1 044	611	4191
Emmericher Eyland	8,73	38	41	94	85	179	115	64,2	223	312	4191
Goch, Stadt	12,96	2 619	4 921	7 229	7 966	15 195	460	3,0	12 989	111	418
Grieth	2,61	183	239	406	434	840	71	8,5	933	414	4191
Griethausen	1,43	206	315	519	601	1 120	116	10,4	1 255	313	4191
Hanselaer	4,04	26	28	66	59	125	91	72,8	176	415	4192
Hassum	9,35	169	208	727	437	1 164	271	23,3	1 067	212	4181
Hau	10,07	653	1 112	3 733	3 485	7 218	277	3,8	4 417	711	4191
Hönnepel	7,66	112	132	265	276	541	207	38,3	618	416	4191
Hommersum	6,51	89	104	211	221	432	198	45,8	428	213	4181
Hülsm	10,72	119	157	316	329	645	311	48,2	617	214	4181
Huisberden	5,69	53	63	148	147	295	169	57,3	349	314	4191
Kalkar, Stadt	2,23	442	738	1 113	1 307	2 420	55	2,3	2 455	417	4192
Keeken	14,64	240	352	599	630	1 229	305	24,8	1 335	612	4191
Kellen	9,68	1 155	2 135	3 080	3 487	6 567	177	2,7	6 772	315	419
Keppeln	19,33	247	299	630	641	1 271	704	55,4	1 341	811	4181
Kessel	19,67	225	292	549	571	1 120	368	32,9	1 084	215	4181
Kleve, Stadt	7,16	3 019	7 320	9 681	11 802	21 483	184	0,9	18 142	112	419
Kranenburg	48,76	982	1 532	2 651	2 736	5 387	805	14,9	4 813	511	4193
Louisendorf	9,40	128	147	309	299	608	372	61,2	645	712	4191
Materborn	18,84	735	1 349	2 045	2 255	4 300	215	5,0	3 941	113	419
Mehr	8,44	108	136	259	261	520	204	39,2	615	613	4231
Neulouisendorf	6,50	75	83	175	171	346	254	73,4	358	418	4192
Niedermörmter	8,89	140	188	358	351	709	205	28,9	735	419	4191
Niel	8,72	51	63	138	126	264	125	47,3	302	614	4193
Nierswalde	7,82	144	208	367	378	745	350	47,0	357	216	4181
Pfalzdorf	29,43	729	1 036	1 838	2 001	3 839	920	24,0	3 688	114	4183
Reichswalde	9,87	181	247	509	474	983	401	40,8	317	713	419
Rindern	6,57	322	525	864	916	1 780	178	10,0	1 823	615	4191
Salmorth	11,31	54	70	162	149	311	92	29,6	422	316	4191
Schneppenbaum	15,92	595	844	1 486	1 582	3 068	470	15,3	2 975	714	4194
Till-Moyland	18,12	181	235	458	471	929	365	39,3	939	715	4191
Uedem	5,51	622	1 083	1 656	1 925	3 581	188	5,2	2 988	812	4182
Uedemerbruch	22,69	112	135	296	287	583	338	58,0	717	813	4182*
Uedemerfeld	13,40	94	100	246	222	468	364	77,8	574	814	4182
Warbeyen	11,81	128	185	371	380	751	265	35,3	795	317	4191
Wardhausen	2,39	36	47	67	87	154	48	31,2	255	616	4191
Wissel	9,97	190	248	458	497	955	237	24,8	959	421	4191
Wisselward	3,33	17	18	41	51	92	70	76,1	98	422	4191
Wyler	1,05	65	115	189	216	405	61	15,1	292	512	4193
Zyfflich	9,23	103	130	235	238	473	169	35,7	447	513	4191
Zusammen	500,28	16 513	28 807	47 528	51 630	99 158	12 405	12,5	88 927		

2 37 Landkreis Moers

Sitz der Kreisverwaltung: Moers, Stadt

**AG:** Krefeld-Uerdingen f.d. Gem. 127, Moers f.d. Gem. 111, 122, 113, 124, 116, 126 ohne Gemeindeteile Graft, Kohlenhuck u. Strommörs, 311, 312, Rheinberg f.d. Gem. 211, 118, 119, 112, 125, 114, 115 u. Gemeindeteile Graft, Kohlenhuck, Strommörs i.d. Gem. 126, Xanten f. übr. Gem.; **LG:** Kleve u. Krefeld; **OLG:** Düsseldorf; **AG:** Duisburg f.d. Gemeindeteile Asterlagen, Bergheim, Friemersheim, Hochemmerich, Oestrum i.d. Gem. 116, Krefeld f. übr. Gem. u. übr. Teil d. Gem. 116; **SG:** Duisburg; **VG:** Düsseldorf; **AA:** Wesel; **FA:** Moers; **OFD:** Düsseldorf; **ZA:** Kleve f.d. Gem. 212, 411, 412, 123, 413, 214, 128, 117, Krefeld-Uerdingen f.d. Gem. 116, 127, Wesel f.d. Gem. 121, Moers II f. übr. Gem.; **HZA:** Emmerich, Kleve u. Krefeld; **HK:** Düsseldorf; **IuHK:** Niederrheinische IuHK Duisburg-Wesel zu Duisburg-Ruhrort f.d. Gem. 111, 116, 127, zu Krefeld f. übr. Gem.; **OPD:** Düsseldorf; **StA:** Alpen-Veen (i. Alpen) f.d. Gem. 211 bis 214, Sonsbeck f.d. Gem. 411, 412, 413. übr. Gem. bilden jeweils einen eigenen Standesamtsbezirk; **OKI:** S f.d. Gem. 111, 112, 122, 113, 115, 116, 126, 127, A f.d. Gem. 119, 124, 114 u. Funkkontrollmeßstelle Krefeld i.d. Gem. 312, B f. übr. Gem. u. übr. Teil d. Gem. 312; **BWKr:** 84.

**Ämter u. zugeh. Gem.:** Alpen-Veen 211 bis 214, Rheurdt 311, 312, Sonsbeck 411, 412, 413.

Gemeinde	Fläche	Be- wohnte Gebäude	Haus- halte	Wohnbevölkerung am					Stat. Kenn- ziffer der Ge- meinde	Post- leit- zahl	
				6.6.1961				13.9.1950			
				männ- lich	weib- lich	ins- gesamt	dar. land- u. forst- wirtschaftliche Bevölkerung	ins- gesamt			
	qkm	Anzahl						%	Anzahl		
Alpen, Flecken	19,13	733	1 238	1 968	2 182	4 150	518	12,5	3 438	211	4234
Birten	11,42	217	317	597	690	1 287	220	17,1	1 205	212	4231
Borth	16,95	655	1 060	1 843	1 918	3 761	332	8,8	2 888	118	4131
Budberg	17,02	446	784	1 311	1 239	2 550	487	19,1	2 105	119	4131
Büderich	24,03	806	1 257	2 166	2 231	4 397	727	16,5	4 202	121	4233
Hamb	6,46	87	98	221	649	870	185	21,3	823	411	4171
Homberg (Niederrhein), Stadt	10,12	4 530	12 472	16 765	18 316	35 081	80	0,2	31 056	111	4102
Kamp-Lintfort, Stadt	57,69	5 554	11 294	17 082	17 686	34 768	1 093	3,1	27 978	112	4132
Kapellen	17,01	1 292	2 452	4 290	4 143	8 433	383	4,5	3 199	122	4135
Labbeck	36,34	346	440	942	997	1 939	972	50,1	2 003	412	4231
Marienbaum	16,26	618	869	1 499	1 618	3 117	500	16,0	2 597	123	4231
Menzelen	13,05	499	818	1 421	1 459	2 880	330	11,5	2 464	213	4231
Moers, Stadt	25,99	6 242	16 569	22 445	24 235	46 680	543	1,2	34 832	113	413
Neukirchen-Vluyn	43,41	2 899	5 989	10 317	10 480	20 797	1 101	5,3	14 695	124	4133
Orsoy-Land	5,49	8	8	18	18	36	31	86,1	79	125	4131
Orsoy, Stadt	14,79	504	968	1 412	1 567	2 979	176	5,9	2 877	114	4131
Rheinberg (Rheinland), Stadt	19,79	1 434	3 105	4 795	5 125	9 920	509	5,1	7 086	115	4134
Rheinhausen, Stadt	28,74	7 093	23 523	33 413	34 713	68 126	268	0,4	51 548	116	414
Rheinkamp	53,74	4 260	10 815	17 908	17 421	35 329	938	2,7	20 386	126	413
Rheurdt	13,43	436	689	1 169	1 202	2 371	399	16,8	2 382	311	4131
Rumeln-Kaldenhausen	10,99	1 234	2 939	4 607	4 581	9 188	185	2,0	3 925	127	4136
Schaephuisen	16,48	318	520	912	956	1 868	349	18,7	2 003	312	4131
Sonsbeck, Flecken	12,93	490	720	1 228	1 306	2 534	381	15,0	2 216	413	4176
Veen	27,34	353	479	968	924	1 892	694	36,7	2 020	214	4231
Wardt	36,67	450	556	1 186	1 137	2 323	704	30,3	2 417	128	4232
Xanten, Stadt	8,17	1 013	2 053	3 071	3 375	6 446	247	3,8	5 053	117	4232
Zusammen	563,44	42 517	102 032	153 554	160 168	313 722	12 352	3,9	235 477		

1/2 38 Landkreis Rees

Sitz der Kreisverwaltung: Wesel, Stadt

**AG:** Emmerich f.d. Gem. 211, 812, 111, 212, 213, 815, 816, Wesel f.d. Gem. 611, 711 bis 714, 612, 715, 613, 614, 716, 315, 115, 717, 615, 718, 114, 719, Rees f. übr. Gem.; **LG:** Kleve u. Duisburg; **OLG:** Düsseldorf; **ArG:** Wesel; **SG:** Duisburg; **VG:** Düsseldorf; **AA, FA:** Wesel; **OFD:** Düsseldorf; **ZA:** Emmerich f.d. Gem. 211, 812, 111, 212, 213, 816, Wesel f.d. Gem. 611, 711 bis 714, 612, 715, 613, 614, 716, 115, 717, 615, 718, 114, 719, Rees f. übr. Gem.; **HZA:** Emmerich; **HK:** Düsseldorf; **IuHK:** Niederrheinische IuHK, Duisburg - Wesel zu Duisburg - Ruhrort; **OPD:** Münster (Westf.) f.d. Gem. 713, 316 u. Teil d. Gem. 717 soweit über d. Poststelle I Erle über Hervest-Dorsten versorgt, Düsseldorf f. übr. Gem. u. übr. Teil d. Gem. 717; **StA:** Brünen f.d. Gem. 712, 713, 719, Haldern f.d. Gem. 311 bis 316, Hütthum (i. Emmerich) f.d. Gem. 211, 212, 213, Millingen f.d. Gem. 411 bis 414, Rees-Land (i. Rees) f.d. Gem. 511 bis 515, Ringenberg (i. Hamminkeln) f.d. Gem. 611 bis 615, Schermbeck f.d. Gem. 711, 714 bis 718, Vrasselt (i. Praest) f.d. Gem. 811 bis 816, übr. Gem. bilden jeweils einen eigenen Standesamtsbezirk; **OKI:** S.f.d. Gem. 613, 114, A f.d. Gem. 111, 115, B f. übr. Gem.; **BWKr:** 86.

**Ämter u. zugeh. Gem.:** Elten 211, 212, 213, Haldern 311 bis 316, Millingen 411 bis 414, Rees, Land 511 bis 515, Ringenberg 611 bis 615, Schermbeck 711 bis 719, Vrasselt 811 bis 816.

Bergswick	3,84	19	24	50	54	104	55	52,9	125	511	4242
Bienen	8,94	199	261	509	530	1 039	249	24,0	945	811	4241
Bislich	37,12	448	620	1 206	1 288	2 494	746	29,9	2 755	611	4231
Borghes	4,78	51	59	120	118	238	93	39,1	375	211	424
Bricht	8,79	77	117	208	231	439	119	27,1	545	711	4235
Brünen	44,80	470	604	1 229	1 283	2 512	1 218	48,5	3 002	712	4236
Dämmerwald	14,73	32	32	103	91	194	166	85,6	242	713	4281
Damm	23,15	147	182	407	364	771	427	55,4	941	714	4231
Diersfordt	6,53	28	51	84	88	172	68	39,5	218	612	4231
Dornick	2,93	65	77	139	169	308	98	31,8	381	812	4241
Drevenack	30,06	304	441	812	871	1 683	553	32,9	1 890	715	4231
Emmerich, Stadt	9,53	2 331	5 889	7 862	8 960	16 822	192	1,1	10 321	111	424
Esserden	4,28	85	110	216	231	447	152	34,0	419	512	4242
Flüren	9,19	233	421	695	738	1 433	115	8,0	650	613	4231
Grietherbusch	4,44	30	34	80	72	152	109	71,7	197	813	4242
Grietherort	3,39	13	13	39	30	69	62	89,9	86	814	4242
Groin	2,91	27	35	75	76	151	58	38,4	183	311	4242
Haffen-Mehr	30,86	646	878	1 769	1 830	3 599	818	22,7	2 905	312	4231
Haldern	26,63	555	748	1 452	1 714	3 166	845	26,7	3 355	313	4231

05 Nordrhein - Westfalen  
1/2 RB Düsseldorf  
1/2 38, 1 39

Gemeinde	Fläche	Be- wohnte Gebäude	Haus- halte	Wohnbevölkerung am						Stat. Kenn- ziffer der Ge- meinde	Post- leit- zahl
				6.6.1961					13.9.1950		
				männ- lich	weib- lich	ins- gesamt	dar. land- u. forst- wirtschaftliche Bevölkerung	ins- gesamt			
									qkm		
Hamminkeln . . . . .	28,50	554	822	1 456	1 639	3 095	792	25,6	3 285	614	4231
Heelden . . . . .	6,21	111	140	286	320	606	223	36,8	543	411	4243
Heeren - Herken . . . . .	5,00	32	36	85	90	175	110	62,9	217	314	4241
Hüthum . . . . .	11,54	330	516	812	896	1 708	233	13,6	1 716	212	424
Hurl . . . . .	4,53	99	171	279	311	590	104	17,6	605	412	4241
Isselburg, Stadt . . . . .	3,74	453	732	1 136	1 323	2 459	131	5,3	2 530	112	4243
Klein Netterden . . . . .	12,04	129	174	298	316	614	190	30,9	784	213	424
Krudenburg . . . . .	1,28	34	43	79	95	174	32	18,4	196	716	4231
Loikum . . . . .	10,60	86	101	268	248	516	348	67,4	596	315	4231
Millingen . . . . .	7,79	356	534	891	982	1 873	214	11,4	1 961	413	4241
Obrighoven - Lackhausen.	27,64	766	1 340	2 215	2 310	4 525	609	13,5	4 719	115	423
Overbeck . . . . .	7,86	56	71	176	173	349	157	45,0	329	717	4235
Praest . . . . .	10,41	200	309	511	576	1 087	219	20,1	994	815	4241
Rees, Stadt . . . . .	7,84	864	1 724	2 525	3 005	5 530	192	3,5	4 501	113	4242
Reesereyland . . . . .	3,87	2	4	7	7	14	12	85,7	21	513	4242
Reeserward . . . . .	6,30	15	17	42	45	87	71	81,6	78	514	4242
Ringenberg . . . . .	6,40	145	256	461	508	969	103	10,6	703	615	4231
Schermbeck . . . . .	4,62	338	579	985	1 046	2 031	135	6,6	1 696	718	4235
Speldrop . . . . .	1,99	15	19	40	43	83	68	81,9	101	515	4242
Vehlingen . . . . .	7,48	98	128	259	250	509	202	39,7	554	414	4243
Vrasselt . . . . .	10,79	205	261	489	511	1 000	205	20,5	1 058	816	4241
Wertherbruch . . . . .	15,51	196	233	536	535	1 071	598	55,8	1 319	316	4291
Wesel, Stadt . . . . .	19,62	3 275	11 037	14 787	17 215	32 002	507	1,6	18 244	114	423
Weselerwald . . . . .	11,96	82	102	334	232	566	306	54,1	669	719	4236
Zusammen . . .	510,38	14 201	29 945	46 012	51 414	97 426	11 904	12,2	76 954		

1 39 Landkreis Rhein - Wupper - Kreis  
Sitz der Kreisverwaltung: Opladen, Stadt

AG: Remscheid-Lennep f.d. Gem. 114, 119, Wermelskirchen f.d. Gem. 112, 211, 212, 213, Opladen f. übr. Gem.; LG: Düsseldorf u. Wuppertal;  
OLG: Düsseldorf; ArG: Wuppertal f.d. Gem. 112, 211, 212, 114, 119, 213, Solingen f. übr. Gem.; SG, VG: Düsseldorf; AA: Solingen; FA: Rem-  
scheid-Lennep f.d. Gem. 211, 212, 114, 119, 213, Solingen-Ost f.d. Gem. 112, Opladen f. übr. Gem.; OFD: Düsseldorf; ZA: Hiltorf II f.d. Gem.  
117, Remscheid I f.d. Gem. 211, 212, 114, 119, 213, Solingen I f.d. Gem. 112, Opladen I f. übr. Gem.; HZA: Düsseldorf u. Wuppertal; HK: Düs-  
seldorf; IuHK: Bergische IuHK, Remscheid f.d. Gem. 112, 211, 212, 114, 119, 213, zu Solingen f. übr. Gem.; OPD: Köln f.d. Gemeindeteil Schöl-  
lerhof i.d. Gem. 211 u. d. Gemeindeteile Bahnhof Hämmer, Odenholz u. Odenholtermühle i.d. Gem. 114, Düsseldorf f. übr. Gem. u. übr. Teile  
d. Gem. 211, 114; StA: Monheim I, Monheim II (Hiltorf) f.d. Gem. 117, übr. Gem. bilden jeweils einen eigenen Standesamtsbezirk; OKI: S f.d.  
Gem. 118, A f.d. Gem. 111 bis 117, 119, 213, 121, B f. übr. Gem.; BWKr: 73.

Ämter u. zugeh. Gem.: Wermelskirchen 211, 212, 213.

Bergisch Neukirchen, Stadt . . . . .	8,82	826	1 731	2 312	2 421	4 733	224	4,7	4 248	111	5674
Burg a.d. Wupper, Stadt . . . . .	3,97	297	707	876	1 003	1 879	11	0,6	1 724	112	5652
Burscheid, Stadt . . . . .	27,56	2 057	4 770	6 325	6 895	13 220	685	5,2	11 724	113	5673
Dabringhausen . . . . .	23,30	672	1 207	1 637	1 806	3 443	395	11,5	3 282	211	5679
Dhünn . . . . .	16,88	476	923	1 289	1 395	2 684	282	10,5	2 627	212	5679
Hückeswagen, Stadt . . . . .	59,99	1 780	4 777	6 530	7 440	13 970	1 065	7,6	13 512	114	5609
Langenfeld (Rheinland), Stadt . . . . .	42,23	4 504	11 092	15 909	17 381	33 290	959	2,9	23 215	115	4018
Leichlingen (Rheinland), Stadt . . . . .	25,15	2 209	5 125	6 739	7 601	14 340	632	4,4	11 424	116	5672
Monheim, Stadt . . . . .	31,99	2 116	4 736	6 800	6 952	13 752	403	2,9	9 733	117	4019
Opladen, Stadt . . . . .	16,63	3 849	12 604	16 460	17 744	34 204	357	1,0	25 923	118	567
Radevormwald, Stadt . . . . .	53,77	2 374	7 281	9 584	11 051	20 635	1 050	5,1	18 067	119	5608
Wermelskirchen, Stadt . . . . .	37,18	3 246	9 174	11 540	12 848	24 388	620	2,5	20 859	213	5678
Witzhelden . . . . .	15,35	557	1 101	1 455	1 643	3 098	300	9,7	2 614	121	5671
Zusammen . . .	362,82	24 963	65 228	87 456	96 180	183 636	6 983	3,8	148 952		

Gemeinde	Fläche	Be- wohnte Gebäude	Haus- halte	Wohnbevölkerung am					Stat. Kenn- ziffer der Ge- meinde	Post- leit- zahl
				6.6.1961				13.9.1950		
				männ- lich	weib- lich	ins- gesamt	dar. land- u. forst- wirtschaftliche Bevölkerung	ins- gesamt		
				qkm	Anzahl			%		

3 RB Köln

Sitz der Bezirksregierung: Köln, Stadt

11 Kreisfreie Stadt Bonn

AG, LG: Bonn; OLG: Köln; ArG: Bonn; SG, VG: Köln; AA: Bonn; FA: Bonn - Stadt; OFD: Köln; ZA: Bonn; HZA: Köln - Rheinau; HK: Köln; IuHK: Bonn; OPD: Köln; StA: Bonn; OKI: S; BWKr: 69.

Bonn, Stadt . . . . . | 31,30 | 13 558 | 57 616 | 65 134 | 78 716 | 143 850 | 865 | 0,6 | 115 394 | 000 | 53

12 Kreisfreie Stadt Köln

AG, LG, OLG, ArG, SG, VG, AA: Köln; FA: Köln - Altstadt, -Körperschaft, -Nord, -Ost, -Süd; OFD, ZA, HZA, HK: Köln; IuHK: zu Köln; OPD: Düsseldorf f. Gemeindeteil Försterei Chorbusch, Köln f. übr. Gemeindeteile; StA: Köln I - Altstadt, -II, -III - Lindenthal, -IV - Ehrenfeld, -V - Nippes, -VI - Worringen, -VII - Kalk, -VIII - Mülheim; OKI: S; BWKr: 66, 67, 68.

Köln, Stadt . . . . . | 251,14 | 61 912 | 311 796 | 379 363 | 429 884 | 809 247 | 3 399 | 0,4 | 594 941 | 000 | 5

31 Landkreis Bergheim (Erft)

Sitz der Kreisverwaltung: Bergheim (Erft), Stadt

AG: Kerpen f.d. Gem. 711, 411, 514, 611, 712, 412, 713, 612, 111, Bergheim f. übr. Gem.; LG, OLG, ArG, SG, VG: Köln; AA: Brühl; FA: Bergheim (Erft); OFD: Köln; ZA, HZA: Köln - Mitte; HK: Köln; IuHK: zu Köln; OPD: Köln; StA: Bedburg f.d. Gem. 211, 212, Bergheim (Erft) f.d. Gem. 311 bis 317, Buir f.d. Gem. 411, 412, Elsdorf (Rhld.) f.d. Gem. 511 bis 516, Horrem f.d. Gem. 611, 612, Kerpen f.d. Gem. 711, 712, 713, Königshoven I (i. Harff) f.d. Gem. 811, 812, Königshoven II (i. Pütz) f.d. Gem. 813, Tünnich f.d. Gem. 111; OKI: A f.d. Gem. 211, 311, 512, 611, 315, 317, 111, B f. übr. Gem.; BWKr: 64.

Ämter u. zugeh. Gem.: Bedburg 211, 212, Bergheim (Erft) 311 bis 317, Buir 411, 412, Elsdorf (Rhld.) 511 bis 516, Horrem 611, 612, Kerpen 711, 712, 713, Königshoven 811, 812, 813.

Angelsdorf . . . . .	2,43	132	204	299	342	641	51	8,0	597	511	5151
Bedburg, Stadt . . . . .	24,39	1 649	2 939	4 417	4 673	9 090	452	5,0	8 253	211	5152
Bergheim (Erft), Stadt . .	17,60	1 471	2 770	4 125	4 506	8 631	206	2,4	7 045	311	515
Blatzheim . . . . .	23,44	482	761	1 218	1 224	2 442	468	19,2	2 577	711	5159
Buir . . . . .	14,82	480	772	1 200	1 332	2 532	257	10,2	2 303	411	5159
Elsdorf (Rhld.) . . . . .	10,56	846	1 620	2 396	2 621	5 017	164	3,3	3 737	512	5153
Esch . . . . .	6,45	322	471	683	737	1 420	167	11,8	1 573	513	5151
Glesch . . . . .	6,08	368	563	830	864	1 694	128	7,6	1 629	312	5151
Heppendorf . . . . .	38,59	1 295	1 954	3 189	3 282	6 471	778	12,0	5 656	514	5159
Horrem . . . . .	10,08	1 247	2 593	3 573	4 116	7 689	73	0,9	6 369	611	5158
Hüchelhoven . . . . .	30,95	939	1 423	2 329	2 455	4 784	568	11,9	4 005	313	5151
Kaster, Stadt . . . . .	16,16	699	1 048	1 655	1 686	3 341	210	6,3	3 054	811	5156
Kerpen, Stadt . . . . .	22,33	1 177	2 246	3 399	3 757	7 156	335	4,7	5 196	712	5159
Königshoven . . . . .	11,32	466	671	1 083	1 186	2 269	291	12,8	2 518	812	5151
Lipp . . . . .	6,02	239	350	556	603	1 159	118	10,2	979	212	5152
Manheim . . . . .	11,72	312	482	765	810	1 575	236	15,0	1 527	412	5159
Mödrath . . . . .	6,85	232	377	532	580	1 112	29	2,6	1 980	713	5159
Niederaußem . . . . .	7,99	611	980	1 679	1 580	3 259	112	3,4	2 655	314	5151
Niederembt . . . . .	7,36	225	318	510	574	1 084	172	15,9	1 239	515	5151
Oberaßem - Fortuna . . .	10,72	1 208	1 958	3 017	3 127	6 144	135	2,2	4 518	315	5155*
Oberembt . . . . .	8,28	203	276	464	468	932	179	19,2	1 053	516	5151
Paffendorf . . . . .	4,72	202	312	459	482	941	139	14,8	978	316	5151
Pütz . . . . .	21,63	744	1 093	1 863	1 907	3 770	641	17,0	3 892	813	5151
Quadrath - Ichendorf . .	8,44	959	1 820	2 538	2 770	5 308	112	2,1	4 804	317	5154
Sindorf . . . . .	10,41	657	1 120	1 661	1 793	3 454	171	5,0	2 725	612	5159
Tünnich . . . . .	25,35	2 631	4 332	6 244	6 510	12 754	195	1,5	11 459	111	5159
Zusammen . . .	364,68	19 796	33 453	50 684	53 985	104 669	6 387	6,1	92 321		

32 Landkreis Bonn

Sitz der Kreisverwaltung: Bonn, Stadt

AG: Rheinbach f.d. Gem. 411, 412, 413, 511, 414, 512, 611, 415, 513, 612, 514, 416, 417, 418, 515, 516, 613, 614, 615, 517, 518, 616, 617, 113, 618, 619, Bonn f. übr. Gem.; LG: Bonn; OLG: Köln; ArG: Bonn; SG, VG: Köln; AA: Bonn; FA: Bonn - Land; OFD: Köln; ZA: Bonn; HZA: Köln - Rheinau; HK: Köln; IuHK: Bonn; OPD: Köln; StA: Bornheim f.d. Gem. 211, 212, 213, Duisdorf f.d. Gem. 311 bis 319, 321, 322, Meckenheim f.d. Gem. 411 bis 418, Ludendorf f.d. Gem. 511 bis 518, Rheinbach, Stadt und Land f.d. Gem. 611 bis 617, 113, 618, 619, Villip (i. Berkum) f. d. Gem. 711 bis 719, 721, übr. Gem. bilden jeweils einen eigenen Standesamtsbezirk; OKI: S f.d. Gem. 111, 313, 112, 316, 317, A f.d. Gem. 311, 211, 212, 714, 715, 717, 113, 321, B f. übr. Gem.; BWKr: 69.

05 Nordrhein - Westfalen  
3 RB Köln  
32, 33

Gemeinde	Fläche	Be- wohnte Gebäude	Haus- halte	Wohnbevölkerung am					Stat. Kenn- ziffer der Ge- meinde	Post- leit- zahl
				6.6.1961				13.9.1950		
				männ- lich	weib- lich	ins- gesamt	dar. land- u. forst- wirtschaftliche Bevölkerung	ins- gesamt		
				qkm	Anzahl			%		

Ämter u. zugeh. Gem.: Bornheim 211, 212, 213, Duisdorf 311 bis 319, 321, 322, Meckenheim 411 bis 418, Ludendorf 511 bis 518, Rheinbach, Land 611 bis 619, Villip 711 bis 719, 721.

Adendorf	7,12	203	316	488	569	1 057	189	17,9	1 004	411	5309
Alfter	11,94	915	1 460	2 350	2 408	4 758	1 008	21,2	4 225	311	5301
Altendorf	8,43	115	157	273	276	549	163	29,7	595	412	5309
Arzdorf	2,40	46	69	115	114	229	61	26,6	244	413	5309
Berkum	3,51	127	201	387	431	818	91	11,1	625	711	5321
Beuel, Stadt	26,27	4 406	11 866	14 980	16 856	31 836	361	1,1	24 730	111	5302
Bornheim	37,41	2 357	3 836	5 956	6 421	12 377	2 557	20,7	11 426	211	5303
Buschdorf	2,69	105	226	329	328	657	81	12,3	487	312	53
Buschhoven	5,31	232	326	557	540	1 097	173	15,8	831	511	5309
Duisdorf	6,88	1 163	3 528	5 005	5 210	10 215	161	1,6	4 630	313	53
Ersdorf	6,13	94	131	218	229	447	120	26,8	497	414	5309
Essig	1,70	31	48	74	81	155	16	10,3	103	512	5351
Flerzheim	9,41	226	341	554	619	1 173	196	16,7	1 056	611	5309
Fritzdorf	5,87	137	184	330	351	681	252	37,0	685	415	5309
Gielsdorf	4,10	162	264	414	432	846	202	23,9	783	314	5301
Gimmersdorf	2,67	75	106	174	191	365	79	21,6	393	712	5321
Godesberg, Bad, Stadt	32,06	8 976	24 606	29 156	35 963	65 119	735	1,1	44 627	112	532
Heimerzheim	16,94	435	636	1 106	1 113	2 219	415	18,7	2 055	513	5351
Hersel	16,52	1 158	2 142	3 268	3 481	6 749	605	9,0	4 879	212	5304*
Hilberath	5,46	54	77	133	127	260	74	28,5	236	612	5309
Holzem	2,51	35	56	95	92	187	51	27,3	151	713	5359
Impekoven	4,32	131	219	344	330	674	161	23,9	481	315	5301
Ippendorf	1,62	650	1 358	1 678	1 837	3 515	26	0,7	1 883	316	53
Lengsdorf	4,96	620	1 392	1 959	2 031	3 990	173	4,3	2 265	317	53
Lessenich	2,52	266	548	781	741	1 522	101	6,6	804	318	53
Ließem	3,25	86	125	215	204	419	94	22,4	324	714	5321
Ludendorf	4,13	82	107	189	200	389	127	32,6	442	514	5351
Lüftelberg	3,42	145	214	329	386	715	83	11,6	562	416	5309
Meckenheim, Stadt	15,83	539	1 023	1 599	1 676	3 275	517	15,8	2 391	417	5309
Merl	0,96	69	92	170	153	323	70	21,7	305	418	5309
Miel	8,93	103	161	266	276	542	162	29,9	498	515	5309
Morenhoven	7,25	147	224	387	389	776	143	18,4	551	516	5309
Neukirchen	7,80	282	367	589	613	1 202	166	13,8	1 100	613	5309
Niederbachem	4,84	230	391	609	624	1 233	130	10,5	917	715	5321
Niederdreies	3,92	69	97	156	174	330	76	23,0	341	614	5309
Oberbachem	3,61	101	160	234	263	497	96	19,3	469	716	5321
Oberdreies	3,81	198	291	470	483	953	130	13,6	861	615	5309
Odendorf	5,22	290	486	724	791	1 515	143	9,4	1 288	517	5351
Oedekoven	4,34	267	503	770	780	1 550	226	14,6	951	319	5301
Ollheim	9,72	110	158	276	283	559	159	28,4	662	518	5351
Pech	3,51	219	331	512	587	1 099	68	6,2	480	717	532
Queckenberg	3,75	91	124	223	235	458	107	23,4	447	616	5309
Ramershoven	5,18	66	101	169	187	356	99	27,8	377	617	5309
Rheinbach, Stadt	15,64	1 023	2 043	4 236	3 424	7 660	205	2,7	5 472	113	5308
Röttgen	26,48	394	682	1 076	1 116	2 192	126	5,7	910	321	5301
Sechtem	35,69	1 656	2 743	4 524	4 639	9 163	1 389	15,2	8 155	213	5301
Todenfeld	4,38	26	33	64	67	131	40	30,5	101	618	5309
Villip	5,65	296	422	665	725	1 390	231	16,6	1 197	718	5322
Werthhoven	3,26	81	111	172	182	354	79	22,3	351	719	5321
Witterschlick	10,06	678	1 157	1 789	1 802	3 591	169	4,7	2 697	322	5301
Wormersdorf	10,42	273	429	667	752	1 419	218	15,4	1 237	619	5309
Züllighoven	1,49	30	42	82	73	155	35	22,6	117	721	5321
Zusammen	441,27	30 270	66 710	91 886	101 855	193 741	13 139	6,8	142 898		

33 Landkreis Euskirchen  
Sitz der Kreisverwaltung: Euskirchen, Stadt

AG: Lechenich f.d. Gem. 711, 311, 411, 611, 612, 312, 412, 712, 613, 713, 313, 614, Rheinbach f.d. Gem. 511, 752, 512, 753, 514, 755, 913, 756, 517, 518, 757, 758, 521, 523, Euskirchen f. übr. Gem.; LG: Bonn; CLG: Köln; ArG: Bonn; SG, VG: Köln; AA: Brühl; FA: Euskirchen; OF: Köln; ZA: Euskirchen; HZA: Köln-Rheinau; HK: Köln; LuHK: Bonn; OPD: Köln; StA: Enzen (i. Satzvey) f.d. Gem. 813, 818, 822, 823, Frauenberg (i. Zülpich) f.d. Gem. 211 bis 214, Friesheim f.d. Gem. 311, 312, 313, Gymnich f.d. Gem. 411, 412, Kuchenheim f.d. Gem. 511 bis 519, 521 bis

Gemeinde	Fläche	Be- wohnte Gebäude	Haus- halte	Wohnbevölkerung am					Stat. Kenn- ziffer der Gemeinde	Post- leit- zahl
				6.6.1961				13.9.1950		
				männ- lich	weib- lich	ins- gesamt	dar. land- u. forst- wirtschaftliche Bevölkerung	ins- gesamt		
	qkm	Anzahl			%	Anzahl				

525, Lechenich f.d. Gem. 611 bis 614, Liblar f.d. Gem. 711, 712, 713, Münstereifel - Land (i. Münstereifel) f.d. Gem. 751 bis 758, Satzvey f.d. Gem. 819, 821, 826, Wachendorf (i. Satzvey) f.d. Gem. 811, 812, 814 bis 817, 824, 825, Weilerswist f.d. Gem. 911 bis 915, Zulpich f.d. Gem. 951, 851, 852, 952, 953, 954, 853, 955, 956, 113, übr. Gem. bilden jeweils einen eigenen Standesamtsbezirk; **OKI:** A f.d. Gem. 111, 516, 112, B f. übr. Gem.; **BWkr:** 64.

**Ämter u. zugeh. Gem.:** Frauenberg 211 bis 214, Friesheim 311, 312, 313, Gymnich 411, 412, Kuchenheim 511 bis 519, 521 bis 525, Lechenich 611 bis 614, Liblar 711, 712, 713, Münstereifel, Land 751 bis 758, Satzvey - Wachendorf - Enzen 811 bis 819, 821 bis 826, Sinzenich 851, 852, 853, Weilerswist - Lommersum 911 bis 915, Zulpich, Land 951 bis 956.

Antweiler	7,60	125	179	320	317	637	104	16,3	667	811	5351
Arloff	9,91	324	473	766	762	1 528	128	8,4	1 258	751	5351
Bessenich	3,63	96	134	205	243	448	100	22,3	481	951	5351
Billig	3,00	80	111	182	184	366	115	31,4	340	812	5351
Bliesheim	11,98	514	815	1 296	1 344	2 640	178	6,7	2 369	711	5045
Borr	5,54	90	110	191	211	402	148	36,8	408	311	5041
Dirmmerzheim	6,06	216	305	492	522	1 014	83	8,2	991	411	5041
Dom - Esch	4,45	112	156	238	274	512	146	28,5	496	511	5351
Dorweiler	1,92	43	57	83	101	184	77	41,8	226	611	5041
Dürscheven	3,24	86	133	191	201	392	50	12,8	353	211	5351
Effelsberg	11,53	115	144	259	269	528	189	35,8	551	752	5359
Elsig	5,01	94	131	260	222	482	140	29,0	509	212	5351
Enzen	6,13	119	154	268	278	546	162	29,7	582	813	5351
Erp	14,23	358	493	814	835	1 649	325	19,7	1 630	612	5041
Eschweiler	4,42	70	94	135	137	272	42	15,4	237	814	5359
Euenheim	3,84	168	257	409	413	822	72	8,8	685	213	5351
Euskirchen, Stadt	22,68	3 034	6 960	9 550	10 737	20 287	325	1,6	16 805	111	535
Flamersheim	22,85	264	443	641	794	1 435	97	6,8	1 346	512	5351
Frauenberg	6,51	176	264	383	419	802	130	16,2	765	214	5351
Friesheim	16,58	298	411	663	717	1 380	275	19,9	1 378	312	5041
Großbüllesheim	3,44	188	283	423	476	899	79	8,8	893	513	5351
Gymnich	13,60	673	996	1 552	1 650	3 202	328	10,2	3 166	412	5044
Houverath	13,25	239	280	545	511	1 056	326	30,9	1 006	753	5309
Iversheim	8,01	242	300	460	498	958	94	9,8	880	754	5359
Kalkar	1,19	22	29	48	63	111	25	22,5	119	815	5351
Kierdorf	4,60	391	611	862	907	1 769	24	1,4	1 622	712	5041
Kirchheim	24,36	396	521	838	911	1 749	238	13,6	1 545	514	5351
Kleinbüllesheim	4,13	129	203	327	368	695	98	14,1	545	515	5351
Kommern	19,25	503	763	1 166	1 330	2 496	200	8,0	2 306	114	5351
Kreuzweingarten - Rheder	3,97	152	213	333	345	678	81	11,9	663	816	5351
Kuchenheim	5,54	511	827	1 139	1 281	2 420	106	4,4	2 371	516	5356
Langendorf	3,72	44	71	104	105	209	67	32,1	259	851	5351
Lechenich, Stadt	29,83	1 074	1 758	2 678	2 911	5 589	639	11,4	5 161	613	5043
Lessenich - Ribdorf	7,93	133	162	283	298	581	149	25,6	602	817	5351
Liblar	12,82	1 256	2 335	3 327	3 619	6 946	93	1,3	5 618	713	5042
Linzenich - Lövenich	4,36	94	126	218	221	439	95	21,6	516	818	5351
Lommersum	18,02	528	816	1 316	1 343	2 659	355	13,4	2 490	911	5351
Mahlberg	8,19	107	111	206	207	413	124	30,0	385	755	5359
Merzenich	2,26	43	58	98	108	206	53	25,7	214	852	5351
Metternich	7,42	222	337	551	567	1 118	185	16,5	872	912	5351
Müggenhausen	4,22	86	105	180	196	376	162	43,1	465	913	5351
Münstereifel, Stadt	17,93	765	1 369	2 017	2 231	4 248	151	3,6	3 923	112	5358
Mutscheid	27,03	341	389	700	754	1 454	509	35,0	1 450	756	5359
Nemmenich	4,00	134	183	307	348	655	130	19,8	625	952	5351
Niederberg	4,98	71	95	153	154	307	79	25,7	294	313	5041
Niederkastenholz	2,29	50	64	107	123	230	78	33,9	272	517	5351
Oberelvenich	3,13	45	60	98	96	194	63	32,5	249	953	5351
Obergartzem	5,20	108	156	259	265	524	62	11,8	454	819	5351
Palmersheim	12,12	143	190	311	309	620	160	25,8	622	518	5351
Pingsheim	4,30	92	126	198	230	428	128	29,9	486	614	5041
Rövenich	3,39	75	105	175	186	361	86	23,8	304	954	5351
Roitzheim	2,23	141	247	369	380	749	62	8,3	543	519	5351
Rupperath	5,26	90	104	188	193	381	90	23,6	371	757	5359
Satzvey - Firmenich	7,51	249	365	576	614	1 190	105	8,8	1 146	821	5351
Schönau	12,92	179	221	352	367	719	203	28,2	631	758	5359

## 05 Nordrhein - Westfalen

## 3 RB Köln

33 - 35

Gemeinde	Fläche	Be- wohnte Gebäude	Haus- halte	Wohnbevölkerung am						Stat. Kenn- ziffer der Ge- meinde	Post- leit- zahl
				6.6.1961				13.9.1950			
				männ- lich	weib- lich	ins- gesamt	dar. land- u. forst- wirtschaftliche Bevölkerung	ins- gesamt			
	qkm	Anzahl				%	Anzahl				
Schweinheim . . . . .	3,23	63	87	141	149	290	85	29,3	342	521	5351
Schwerfen . . . . .	7,32	245	326	522	567	1 089	126	11,6	988	822	5351
Sinzenich . . . . .	4,46	196	278	464	524	988	66	6,7	1 023	853	5351
Stotzheim . . . . .	6,38	450	659	1 056	1 137	2 193	94	4,3	2 018	522	5355
Straßfeld . . . . .	3,04	70	92	168	157	325	74	22,8	341	523	5351
Ülpenich . . . . .	3,29	144	205	320	344	664	80	12,0	625	823	5351
Vernich . . . . .	15,40	351	525	901	920	1 821	277	15,2	1 681	914	5351
Wachendorf . . . . .	4,28	74	104	171	254	425	80	18,8	544	824	5351
Weidesheim . . . . .	3,61	84	119	190	218	408	91	22,3	411	524	5351
Weiler am Berge . . . . .	2,95	56	65	111	114	225	53	23,6	238	825	5351
Weiler in der Ebene . . . . .	3,37	65	98	160	164	324	90	27,8	313	955	5041
Weilerswist . . . . .	12,06	622	1 064	1 636	1 681	3 317	262	7,9	2 512	915	5354
Wichterich . . . . .	16,14	308	423	697	742	1 439	267	18,6	1 508	956	5351
Wißkirchen . . . . .	3,88	155	242	354	348	702	57	8,1	723	826	5351
Wüschheim . . . . .	2,88	94	143	244	264	508	42	8,3	515	525	5351
Zülpich, Stadt . . . . .	10,96	779	1 336	1 979	2 901	4 880	173	3,5	4 143	113	5352
Zusammen . . . . .	586,79	19 654	32 169	48 924	53 629	102 553	10 230	10,0	93 070		

## 34 Landkreis Köln

Sitz der Kreisverwaltung: Köln, Stadt

**AG:** Bonn f.d. Gem. 312, Brühl f.d. Gem. 311, 111 u. Gemeindeteil Meschenich i.d. Gem. 116, Köln f. übr. Gem. u. übr. Teile d. Gem. 116; **LG:** Bonn u. Köln; **OLG, ArG, SG, VG:** Köln; **AA:** Brühl; **FA:** Köln-Land; **OPD:** Köln; **ZA:** Köln-Rheinau f.d. Gem. 311, 111, 114, 116, 312, Köln-Mitte f. übr. Gem.; **HZA:** Köln-Mitte u. -Rheinau; **HK:** Köln; **IuHK:** zu Köln; **OPD:** Köln; **StA:** Pulheim f.d. Gem. 211, 212, 213, übr. Gem. bilden jeweils einen eigenen Standesamtsbezirk; **OKI:** S f.d. Gem. 113, 115, 116, 312, A f.d. Gem. 111, 112, 114, 212, 213, 117, B f. übr. Gem.; **BWK:** 65.

**Ämter u. zugeh. Gem.:** Pulheim 211, 212, 213, Wesseling 1) 311 2), 312.

Berzdorf	4,52	489	1 012	1 609	1 516	3 125	140	4,5	2 002	311	5047
Brauweiler	23,73	976	1 839	3 484	3 258	6 742	521	7,7	5 280	113	5026
Brühl, Stadt	36,09	5 204	12 058	16 789	18 513	35 302	649	1,8	29 791	111	504
Frechen, Stadt	32,68	4 098	9 121	13 007	13 606	26 613	449	1,7	20 490	112	502
Geyen	6,90	162	250	372	411	783	127	16,2	867	211	5021
Hürth	56,82	7 220	15 603	22 668	23 027	45 695	903	2,0	36 026	114	503
Lövenich	17,25	3 147	6 659	8 535	10 219	18 754	379	2,0	13 448	115	5023
Pulheim	14,84	874	1 898	3 006	3 142	6 148	323	5,3	3 659	212	5024
Rondorf 3)	43,68	4 395	10 217	14 114	15 027	29 141	826	2,8	18 828	116	5039
Sinnersdorf	19,00	589	1 091	1 814	1 852	3 666	375	10,2	2 651	213	5021
Stommeln	25,26	739	1 218	1 849	1 962	3 811	468	12,3	3 335	117	5025
Wesseling	11,83	2 245	5 744	8 219	8 656	16 875	175	1,0	10 933	312	5047
<b>Zusammen</b>	<b>292,60</b>	<b>30 138</b>	<b>66 710</b>	<b>95 466</b>	<b>101 189</b>	<b>196 655</b>	<b>5 335</b>	<b>2,7</b>	<b>147 310</b>		

## 35 Landkreis Oberbergischer Kreis

Sitz der Kreisverwaltung: Gummersbach, Stadt

**AG:** Waldbröl f.d. Gem. 115, 116, 122, 113, Wiehl f.d. Gem. 114, 119, 123, 125, Gummersbach f. übr. Gem.; **LG:** Bonn u. Köln; **OLG:** Köln; **ArG:** Siegburg; **SG, VG:** Köln; **AA:** Bergisch Gladbach; **FA:** Gummersbach; **OPD:** Köln; **ZA:** Gummersbach; **HZA:** Köln-Deutz; **HK:** Köln; **IuHK:** zu Köln; **OPD:** Dortmund f.d. Gemeindeteile Hähnen u. Tillkausen i.d. Gem. 116 u.d. Gemeindeteil Auf dem Dümpel i.d. Gem. 118, Köln f. übr. Gem. u. übr. Teile d. Gem. 116, 118; **StA:** Gem. bilden jeweils einen eigenen Standesamtsbezirk; **OKI:** S f.d. Gem. 111, 112 u. Ortsteil Neudieringhausen i.d. Gem. 125, A f.d. Gem. 114, 117, 121, 124, 113, 125 ohne Ortsteil Neudieringhausen, Lungenheilstätte i.d. Gem. 115, B f. übr. Gem. u. übr. Teile d. Gem. 115; **BWK:** 71.

Bergneustadt, Stadt	13,14	1 337	3 242	4 389	4 887	9 276	121	1,3	6 330	111	5283
Bielstein (Rheinland)	27,93	1 625	3 154	4 235	4 782	9 017	550	6,1	8 738	114	5286
Denklingen	48,60	1 262	2 183	3 115	3 562	6 677	760	11,4	6 115	115	5226*
Eckenhagen	67,94	1 449	2 353	3 490	3 911	7 401	1 240	16,8	7 460	116	5281*
Gimborn	40,49	1 260	2 554	3 479	3 924	7 403	563	7,6	5 950	117	5251*
Gummersbach, Stadt	41,83	4 565	11 755	14 430	17 579	32 009	520	1,6	31 127	112	527*
Lieberhausen	40,67	824	1 489	2 205	2 472	4 677	599	12,8	4 070	118	5271*
Marienberghausen	37,37	882	1 409	2 036	2 255	4 291	810	18,9	4 707	119	5221
Marienheide	38,09	1 261	2 609	3 648	4 244	7 892	567	7,2	6 754	121	5277
Morsbach	55,74	1 368	2 135	3 532	3 825	7 357	1 204	16,4	6 876	122	5222
Nümbrecht	34,72	1 047	1 708	2 411	2 823	5 234	783	15,0	5 459	123	5223

1) Mit Wirkung vom 1.8.1961 aufgelöst. — 2) Mit Wirkung vom 1.8.1962 i.d. Gem. Wesseling eingegliedert. — 3) Mit Wirkung vom 26.9.1961 i. „Rodenkirchen“ (Bez. Köln) umbenannt.

Gemeinde	Fläche	Be- wohnte Gebäude	Haus- halte	Wohnbevölkerung am						Stat. Kenn- ziffer der Ge- meinde	Post- leit- zahl
				6.6.1961					13.9.1950		
				männ- lich	weib- lich	ins- gesamt	dar. land- u. forst- wirtschaftliche Bevölkerung	ins- gesamt			
qkm	Anzahl				%	Anzahl					
Ründeroth . . . . .	24,49	1 297	2 709	3 511	4 044	7 555	345	4,6	7 068	124	5252
Waldbröl, Stadt . . . . .	65,96	2 164	4 253	5 850	7 131	12 981	1 568	12,1	11 203	113	522
Wiehl . . . . .	28,46	1 833	3 637	4 707	5 441	10 148	373	3,7	9 505	125	5284
Zusammen . . .	565,43	22 174	45 190	61 038	70 880	131 918	10 003	7,6	121 362		

36 Landkreis Rheinisch-Bergischer Kreis  
Sitz der Kreisverwaltung: Bergisch Gladbach, Stadt

AG: Bensberg f.d. Gem. 111, 112, 117, 118, 119, Köln f.d. Gem. 113, Lindlar f.d. Gem. 211, 212, 116, Wipperfürth f. übr. Gem.; LG, OLG: Köln; ArG: Köln f.d. Gem. 111, 112, 117, 113, 119, Siegburg f. übr. Gem.; SG, VG: Köln; AA: Bergisch Gladbach; FA: Bergisch Gladbach f.d. Gem. 111, 112, 117, 118, 113, 119, Wipperfürth f. übr. Gem.; OFD: Köln; ZA: Köln-Mülheim f.d. Gem. 113, Bergisch Gladbach f. übr. Gem.; HZA: Köln-Deutz; HK: Köln; LuHK: zu Köln; OPD: Dortmund f.d. Gemeindeteil (tlw.) Erlen bei Kreuzberg (Glörfeldshausen) i.d. Gem. 115, f.d. Gemeindeteil In der Aue i.d. Gem. 117 u.d. Gemeindeteile Ebertshagen, Amsberg u. Schwelmer Siepen i.d. Gem. 114, Köln f. übr. Gem. u. übr. Teile d. Gem. 115, 117, 114; StA: Engelskirchen f.d. Gem. 211, 212, Klüppelberg (i. Niedergaul) f.d. Gem. 115, Kürten f.d. Gem. 311 bis 314, Rösrath (i. Hoffnungsthal) f.d. Gem. 119, übr. Gem. bilden jeweils einen eigenen Standesamtsbezirk; OKI: S f.d. Gem. 111, 112, 113, A f.d. Gem. 211, 116 bis 119, 114, B f. übr. Gem.; BWKr: 72.

Ämter u. zugeh. Gem.: Engelskirchen 211, 212, Kürten 311 bis 314.

Bechen . . . . .	16,13	383	693	1 071	1 152	2 223	376	16,9	2 083	311	5075
Bensberg, Stadt . . . . .	61,67	5 065	10 422	14 176	15 813	29 989	797	2,7	22 584	111	506
Bergisch Gladbach, Stadt	32,10	6 304	14 637	20 025	21 877	41 902	529	1,3	32 681	112	507
Engelskirchen . . . . .	35,98	1 231	2 519	3 388	4 069	7 457	297	4,0	6 015	211	525
Hohkeppel . . . . .	20,17	378	664	1 049	1 106	2 155	346	16,1	1 845	212	5251
Klüppelberg . . . . .	64,21	1 055	2 006	3 177	3 401	6 578	1 227	18,7	6 410	115	5292
Kürten . . . . .	27,23	801	1 386	2 276	2 276	4 552	526	11,6	3 790	312	5073
Lindlar . . . . .	66,86	2 012	3 568	5 351	5 970	11 321	1 255	11,1	10 589	116	5253
Odenthal . . . . .	41,29	1 547	2 652	3 847	4 168	8 015	730	9,1	6 106	117	5074
Olpe . . . . .	20,46	329	570	894	1 019	1 913	441	23,1	2 186	313	5073
Overath . . . . .	59,70	1 884	3 631	5 506	6 038	11 544	1 220	10,6	10 537	118	5063
Porz am Rhein, Stadt . .	73,89	6 049	17 167	25 943	24 963	50 906	800	1,6	31 553	113	505*
Rösrath . . . . .	40,18	2 749	5 109	6 998	7 803	14 801	527	3,6	11 290	119	5064
Wipperfeld . . . . .	15,95	218	359	628	678	1 306	381	29,2	1 300	314	5293
Wipperfürth, Stadt . . . .	44,64	1 592	4 018	6 116	6 826	12 942	822	6,4	10 537	114	529
Zusammen . . .	620,46	31 597	69 401	100 445	107 159	207 604	10 274	4,9	159 506		

37 Landkreis Siegkreis  
Sitz der Kreisverwaltung: Siegburg, Stadt

AG: Eitorf f.d. Gem. 116, 118, Hennef f.d. Gem. 117, 119, 911, 124, 912, Königswinter f.d. Gem. 211, 711, 111, 212, 112, 712, 713, 714, Waldbröl f.d. Gem. 115, 122, Siegburg f. übr. Gem.; LG: Bonn; OLG: Köln; ArG: Siegburg; SG, VG: Köln; AA: Bonn; FA: Siegburg; OFD: Köln; ZA: Königswinter f.d. Gem. 211, 711, 111, 212, 112, 712, 713, 714, 811, 812, Siegburg f. übr. Gem.; HZA: Köln-Deutz; HK: Köln; LuHK: Bonn; OPD: Koblenz f.d. Gemeindeteile Niederhausen u. Oppertzau i.d. Gem. 122, Köln f. übr. Gem. u. übr. Teile d. Gem. 122; StA: Königswinter f.d. Gem. 211, 212, 112, Lohmar f.d. Gem. 311 bis 316, Menden (Rheinland) (i. Siegburg-Mülldorf) f.d. Gem. 411 bis 417, Neunkirchen f.d. Gem. 511, 512, Niederkassel (Siegkreis) f.d. Gem. 611 bis 616, Oberkassel (Siegkreis) f.d. Gem. 711 bis 714, Oberpleis f.d. Gem. 811, 812, Ruppichterth (i. Schönenberg) f.d. Gem. 911, 912, übr. Gem. bilden jeweils einen eigenen Standesamtsbezirk; OKI: S f.d. Gem. 412, 711, 413, 111, 112, 712, 713, 714, 113, 114, A f.d. Gem. 411, 116, 117, 212, 315, 611, 414, 415, 613, 416, 911, 417, 123, B f. übr. Gem.; BWKr: 70.

Ämter u. zugeh. Gem.: Königswinter, Land 211, 212, Lohmar 311 bis 316, Menden (Rheinland) 411 bis 417, Neunkirchen 511, 512, Niederkassel (Siegkreis) 611 bis 616, Oberkassel (Siegkreis) 711 bis 714, Oberpleis 811, 812, Ruppichterth 911, 912.

Aegidienberg . . . . .	18,93	511	790	1 221	1 303	2 524	325	12,9	1 990	211	5343
Altenrath . . . . .	8,81	177	370	619	625	1 244	67	5,4	1 216	311	5201
Breidt . . . . .	4,64	117	178	252	287	539	112	20,8	625	312	5201
Buisdorf . . . . .	3,91	367	684	920	997	1 917	39	2,0	1 461	411	5201
Dattenfeld . . . . .	27,28	902	1 464	1 977	2 330	4 307	227	5,3	4 062	115	5209*
Eitorf . . . . .	69,92	2 502	4 427	6 017	6 715	12 732	917	7,2	11 611	116	5208
Halberg . . . . .	5,77	186	319	432	488	920	94	10,2	846	313	5201
Hangelar . . . . .	6,44	874	1 612	3 031	2 536	5 567	53	1,0	2 998	412	5204
Heisterbacherrott . . . . .	2,00	213	328	489	523	1 012	43	4,2	758	711	5331
Hennef (Sieg) . . . . .	43,74	2 465	4 437	6 387	6 851	13 238	774	5,8	11 342	117	5202
Herchen . . . . .	46,18	1 029	1 457	2 292	2 513	4 805	943	19,6	5 068	118	5209
Holzlar . . . . .	3,11	450	825	1 120	1 216	2 336	36	1,5	1 029	413	5201
Honnef am Rhein, Bad, Stadt . . . . .	29,17	2 528	5 853	7 036	8 464	15 500	265	1,7	13 948	111	534



Gemeinde	Fläche	Be- wohnte Gebäude	Haus- halte	Wohnbevölkerung am						Stat. Kenn- ziffer der Ge- meinde	Post- leit- zahl
				6.6.1961					13.9.1950		
				männ- lich	weib- lich	ins- gesamt	dar. land- u. forst- wirtschaftliche Bevölkerung	ins- gesamt			
									qkm		
Inger . . . . .	7,09	243	369	611	652	1 263	149	11,8	899	314	5201
Ittenbach . . . . .	5,60	379	591	789	976	1 765	158	9,0	1 384	212	5334
Königswinter, Stadt . . .	9,09	798	2 378	2 969	3 545	6 514	85	1,3	6 833	112	533
Lauthausen . . . . .	22,15	706	1 114	1 839	1 866	3 705	386	10,4	3 091	119	5201
Lohmar . . . . .	13,02	635	1 192	1 633	1 741	3 374	69	2,0	2 614	315	5201
Lülsdorf . . . . .	11,45	459	959	1 542	1 496	3 038	196	6,5	1 821	611	5211
Meindorf . . . . .	3,64	174	315	469	480	949	47	5,0	594	414	5201
Menden (Rheinland) . . .	8,74	1 099	2 164	3 174	3 181	6 355	144	2,3	5 123	415	5201
Mondorf . . . . .	3,80	651	1 051	1 502	1 638	3 140	174	5,5	2 739	612	5215
Much . . . . .	78,47	1 445	2 070	3 251	3 497	6 748	1 754	26,0	7 275	121	5203
Neunkirchen . . . . .	33,33	763	1 190	2 003	2 024	4 027	790	19,6	4 026	511	5201
Niederdollendorf . . . . .	2,94	389	905	1 337	1 452	2 789	35	1,3	1 832	712	5333
Niederkassel (Siegbkreis)	5,76	321	620	852	969	1 821	66	3,6	1 364	613	5216
Niederpleis . . . . .	7,96	431	806	1 160	1 221	2 381	83	3,5	1 758	416	5206
Oberdollendorf . . . . .	5,73	671	1 461	1 954	2 198	4 152	80	1,9	3 415	713	5333
Oberkassel (Siegbkreis) . .	4,50	929	1 982	2 662	2 931	5 593	47	0,8	4 965	714	5332
Oberpleis . . . . .	35,91	1 512	2 300	3 415	3 633	7 048	816	11,6	6 062	811	5201*
Rheidt . . . . .	10,68	725	1 082	1 655	1 751	3 406	193	5,7	2 773	614	5214
Rosbach . . . . .	33,83	1 301	2 061	3 006	3 279	6 285	668	10,6	6 003	122	5227*
Ruppichteroth . . . . .	38,38	897	1 367	1 942	2 410	4 352	635	14,6	4 197	911	5224*
Scheiderhöhe . . . . .	11,22	161	256	411	429	840	205	24,4	1 024	316	5201
Seelscheid . . . . .	17,29	463	764	1 104	1 291	2 395	429	17,9	2 393	512	5201
Siegburg - Mülldorf . . .	2,92	554	1 174	1 606	1 732	3 338	70	2,1	2 146	417	5201
Siegburg, Stadt . . . . .	22,05	4 679	12 113	16 471	17 503	33 974	292	0,9	28 617	113	52
Sieglar . . . . .	43,05	3 413	6 616	9 529	10 004	19 533	448	2,3	14 927	123	5212
Stieldorf . . . . .	17,87	837	1 268	1 877	2 104	3 981	549	13,8	3 471	812	5201
Stockem . . . . .	1,84	11	17	33	25	58	43	74,1	69	615	5213
Troisdorf, Stadt . . . . .	7,23	2 501	6 148	7 678	8 986	16 664	66	0,4	13 229	114	521
Uckendorf . . . . .	2,32	84	120	175	195	370	74	20,0	403	616	5211
Uckerath . . . . .	41,06	972	1 398	2 044	2 273	4 317	882	20,4	4 210	124	5201
Wahlscheid . . . . .	23,81	832	1 319	1 808	2 093	3 901	509	13,0	4 045	125	5201
Winterscheid . . . . .	23,62	304	436	717	738	1 455	385	26,5	1 583	912	5201
Zusammen . . .	826,26	41 660	80 350	113 011	123 161	236 172	14 422	6,1	201 839		

Gemeinde	Fläche	Be- wohnte Gebäude	Haus- halte	Wohnbevölkerung am					Stat. Kenn- ziffer der Ge- meinde	Post- leit- zahl
				6.6.1961				13.9.1950		
				männ- lich	weib- lich	ins- gesamt	dar. land- u. forst- wirtschaftliche Bevölkerung	ins- gesamt		
	qkm	Anzahl			%	Anzahl				

4 RB Aachen

Sitz der Bezirksregierung: Aachen, Stadt

11 Kreisfreie Stadt Aachen

AG, LG: Aachen; OLG: Köln; ArG, SG, VG, AA: Aachen; FA: Aachen-Stadt; OFD: Köln; ZA: Aachen – Bismarckstr. – Bahnhofplatz; HZA: Aachen – Bismarckstr.; HK: Aachen; lüHK: f.d. RB Aachen; OPD: Köln; StA: Aachen; OKI: S; BWK: 60.

Aachen, Stadt ..... | 58,36 | 13 637 | 68 111 | 80 460 | 89 309 | 169 769 | 1 134 | 0,7 | 130 278 | 000 | 51

31 Landkreis Aachen

Sitz der Kreisverwaltung: Aachen, Stadt

AG: Eschweiler f.d. Gem. 118, 112, 123, 124, Stolberg (Rhld.) f.d. Gem. 121, 114, Aachen f. übr. Gem.; LG: Aachen; OLG: Köln; ArG, SG, VG, AA: Aachen; FA: Aachen-Land und Monschau; OFD: Köln; ZA: Stolberg f.d. Gem. 112, 121, 114, Aachen-Bismarckstr. f. übr. Gem.; HZA: Aachen-Bismarckstr.; HK: Aachen; lüHK: f.d. RB Aachen; OPD: Köln; StA: Gem. bilden jeweils einen eigenen Standesamtsbezirk; OKI: S f.d. Gem. 127, A f.d. Gem. 111, 117, 119, 112, 122, 113, 123, 125, 128, 129, 114, 115 u. Knappschaftskrankenhaus i.d. Gem. 116, B f. übr. Gem. u. übr. Teile d. Gem. 116; BWK: 61.

Alsdorf, Stadt .....	13,78	5 079	9 781	15 423	15 534	30 957	256	0,8	22 205	111	511
Bardenberg .....	7,61	993	2 048	2 751	3 136	5 887	170	2,9	5 506	116	5124
Brand .....	14,48	1 355	3 239	4 355	4 760	9 115	272	3,0	8 082	117	5103
Broichweiden .....	25,95	1 478	3 034	4 367	4 500	8 867	515	5,8	8 402	118	5101*
Eilendorf .....	6,37	1 595	4 242	5 617	6 167	11 784	168	1,4	10 532	119	5104
Eschweiler, Stadt ....	34,11	5 846	13 633	18 977	20 613	39 590	423	1,1	35 500	112	518
Gressenich .....	41,32	1 554	2 793	4 030	4 128	8 158	297	3,6	6 944	121	5184*
Haaren .....	5,61	835	2 385	3 104	3 261	6 365	173	2,7	4 657	122	5101
Herzogenrath, Stadt ...	6,35	1 458	3 322	4 410	4 886	9 296	90	1,0	9 586	113	512
Hoengen .....	9,43	2 463	4 786	7 389	7 543	14 932	230	1,5	11 538	123	5113
Kinzweiler .....	11,11	474	817	1 291	1 309	2 600	154	5,9	2 535	124	5181
Kohlscheid .....	9,50	2 522	5 306	7 042	7 449	14 491	192	1,3	14 286	125	5122*
Kornelimünster .....	21,86	1 161	2 248	3 283	3 387	6 670	266	4,0	6 339	126	5106
Laurensberg .....	29,78	1 185	2 545	3 509	3 794	7 303	627	8,6	6 421	127	5105
Merkstein .....	15,39	2 462	4 726	7 518	7 416	14 934	264	1,8	11 925	128	5123
Richterich .....	14,10	890	1 803	2 442	2 564	5 006	282	5,6	5 151	129	5101
Stolberg (Rhld.), Stadt ..	28,89	4 668	13 253	17 681	19 781	37 462	353	0,9	31 742	114	519
Walheim .....	29,10	1 040	1 886	2 676	2 885	5 561	417	7,5	4 905	131	5101
Würselen, Stadt .....	11,67	2 848	7 149	9 769	10 220	19 989	263	1,3	15 701	115	5102
Zusammen ...	336,41	39 906	88 996	125 634	133 333	258 967	5 412	2,1	221 957		

32 Landkreis Düren

Sitz der Kreisverwaltung: Düren, Stadt

AG: Düren; LG: Aachen; OLG: Köln; ArG, SG, VG: Aachen; AA: Aachen f.d. Gem. 553, 554, Düren f. übr. Gem.; FA: Düren; OFD: Köln; ZA: Düren; HZA: Aachen-Bismarckstr.; HK: Aachen; lüHK: f.d. RB Aachen; OPD: Köln; StA: Birgel (i. Düren-Rölsdorf) f.d. Gem. 211 bis 214, Birkesdorf f.d. Gem. 311, 312, 313, Düren, Stadt f.d. Gem. 111, Echzt (i. D'horn) f.d. Gem. 411 bis 414, Kreuzauf.d. Gem. 511 bis 519, Langerwehe f.d. Gem. 551,552,554, Lucherberg f.d. Gem. 611 bis 616, Mariaweiler f.d. Gem. 651, 652, 653, Merzenich f.d. Gem. 711 bis 716, Nideggen f.d. Gem. 751 bis 754, 958, 755 bis 758, Niederzier f.d. Gem. 811, 812, Nörvenich f.d. Gem. 851 bis 859, 861, 862, Straß (i. Gey) f.d. Gem. 911 bis 918, Vettweiß f.d. Gem. 951 bis 957, 959, 961 bis 965, Weisweiler f.d. Gem. 553; OKI: S f.d. Gem. 111, A f.d. Gem. 311,213,652,515,857,553, B f. übr. Gem.; BWK: 63;

Ämter u. zugeh. Gem.: Birgel 211 bis 214, Birkesdorf 311, 312, 313, Echzt 411 bis 414, Kreuzau 511 bis 519, Langerwehe 551 bis 554, Lucherberg 611 bis 616, Merken 651, 652, 653, Merzenich 711 bis 716, Nideggen 751 bis 758, Niederzier 811, 812, Nörvenich 851 bis 859, 861, 862, Straß-Bergstein 911 bis 918, Vettweiß 951 bis 959, 961 bis 965.

Abenden .....	8,12	124	160	229	273	502	65	12,9	413	751	5161
Arnoldsweiler .....	9,51	609	961	1 471	1 593	3 064	179	5,8	2 607	711	5161
Bergstein .....	6,72	184	227	371	400	771	140	18,2	695	911	5161
Berg-Thuir .....	7,36	116	145	280	269	549	212	38,6	566	752	5161
Berzbuir-Kufferath ...	5,44	130	190	284	318	602	108	17,9	531	211	5161
Binsfeld .....	9,63	205	318	548	564	1 112	195	17,5	970	851	5161
Birgel .....	4,46	273	439	642	677	1 319	73	5,5	1 058	212	5161
Birkesdorf .....	3,85	1 166	2 382	3 015	3 458	6 473	108	1,7	6 314	311	5162
Bogheim .....	1,74	32	49	70	75	145	12	8,3	118	511	5161
Boich-Leversbach ...	6,88	189	243	384	442	826	135	16,3	765	512	5161

## 05 Nordrhein - Westfalen

## 4 RB Aachen

32

Gemeinde	Fläche	Be- wohnte Gebäude	Haus- halte	Wohnbevölkerung am						Stat. Kenn- ziffer der Ge- meinde	Post- leit- zahl
				6.6.1961				13.9.1950			
				männ- lich	weib- lich	ins- gesamt	dar. land- u. forst- wirtschaftliche Bevölkerung	ins- gesamt			
	qkm	Anzahl				%	Anzahl				
Brandenberg .....	9,02	90	115	193	238	431	101	23,4	356	912	5161
Bürvenich .....	8,52	166	214	347	407	754	248	32,9	874	753	5161
Derichsweiler .....	8,80	390	667	980	994	1 974	88	4,5	1 826	651	5161
Disternich .....	7,39	109	154	253	235	488	117	24,0	509	951	5351
Drove .....	4,81	269	425	626	703	1 329	73	5,5	1 189	513	5161
Düren, Stadt .....	21,91	5 650	16 639	23 117	26 021	49 138	660	1,3	35 234	111	516
Echtz-Konzendorf .....	6,63	200	335	538	583	1 121	157	14,0	1 005	411	5161
Eggersheim .....	2,66	50	68	110	119	229	35	15,3	233	852	5161
Ellen .....	7,18	161	229	373	372	745	96	12,9	700	712	5161
Embken .....	7,10	158	215	339	365	704	94	13,4	774	754	5161
Eschweiler über Feld ..	9,62	198	298	465	514	979	255	26,0	1 033	853	5161
Frauwüllesheim .....	4,99	106	141	254	238	492	120	24,4	459	854	5161
Frenz .....	4,38	123	201	306	280	586	65	11,1	567	611	5161
Freitzheim .....	13,80	122	161	281	304	585	157	26,8	532	952	5161
Füssenich .....	5,78	205	296	419	594	1 013	87	8,6	911	953	5161
Geich b. Füssenich ...	4,99	154	216	330	328	658	131	19,9	735	954	5161
Geich-Obergeich .....	2,38	84	122	215	227	442	108	24,4	379	412	5161
Gey .....	11,61	202	280	426	448	874	59	6,8	757	913	5161
Ginnick .....	4,80	79	108	166	197	363	82	22,6	378	955	5161
Girbelsrath .....	4,62	102	156	226	260	486	77	15,8	487	713	5161
Gladbach .....	8,50	171	221	401	413	814	182	22,4	714	956	5161
Golzheim .....	11,31	209	298	493	503	996	236	23,7	1 027	714	5159
Großhau .....	7,13	76	106	176	186	362	60	16,6	334	914	5161
Gürzenich .....	8,54	809	1 494	2 135	2 342	4 477	110	2,5	3 785	213	5161
Hochkirchen .....	2,83	74	105	184	188	372	70	18,8	436	855	5161
Huchem-Stammeln .....	4,07	377	626	901	1 010	1 911	89	4,7	1 501	312	5161
Hürtgen .....	13,41	122	200	312	321	633	202	31,9	649	915	5161
Irresheim .....	3,30	32	37	77	74	151	81	53,6	187	856	5161
Jakobwüllesheim .....	4,50	93	125	216	238	454	125	27,5	465	957	5161
Jüngersdorf .....	5,65	223	347	509	563	1 072	60	5,6	743	551	5161
Juntersdorf .....	2,57	52	64	111	117	228	22	9,6	301	958	5161
Kelz .....	8,27	220	277	540	502	1 042	297	28,5	1 048	959	5161
Kleinhau .....	7,95	76	101	187	172	359	99	27,6	234	916	5161
Kreuzau .....	5,16	619	1 015	1 415	1 598	3 013	110	3,7	2 706	514	5166
Lamersdorf .....	3,10	132	208	335	341	676	51	7,5	519	612	5161
Langerwehe .....	4,16	689	1 230	1 816	1 951	3 767	92	2,4	2 848	552	5163
Lendersdorf-Krauthausen	4,27	706	1 273	1 825	1 993	3 818	87	2,3	3 537	214	5161
Luchem .....	3,10	78	133	221	238	459	56	12,2	250	613	5161
Lucherberg .....	3,09	118	207	310	290	600	48	8,0	432	614	5161
Lüxheim .....	4,69	62	82	154	165	319	110	34,5	381	961	5161
Mariaweiler-Hoven ...	3,58	588	1 061	1 535	1 650	3 185	83	2,6	2 591	652	5161
Merken .....	7,35	554	917	1 312	1 369	2 681	173	6,5	2 438	653	5161
Merode .....	7,68	81	138	222	242	464	68	14,7	428	413	5161
Merzenich .....	15,90	673	1 077	1 662	1 758	3 420	178	5,2	2 898	715	5161
Morschenich .....	6,60	124	171	283	292	575	65	11,3	545	716	5159
Müddersheim .....	6,26	126	185	283	294	577	115	19,9	626	962	5161
Muldenau .....	1,99	50	58	98	100	198	65	32,8	232	755	5161
Nideggen, Stadt .....	13,86	296	409	593	709	1 302	141	10,8	1 088	756	5161
Niederau .....	1,84	315	546	775	991	1 766	14	0,8	1 364	515	5165
Niederzier .....	11,97	412	591	873	997	1 870	188	10,1	1 678	811	5161
Nörvenich .....	10,14	215	365	1 902	676	2 578	131	5,1	933	857	5164
Oberbolheim .....	2,90	50	61	106	108	214	57	26,6	245	858	5159
Obermaubach-Schlagstein	2,39	228	284	426	472	898	22	2,4	760	757	5161
Oberzier .....	8,12	261	408	616	645	1 261	96	7,6	1 152	812	5161
Pier .....	9,76	360	565	845	899	1 744	162	9,3	1 394	615	5161
Poll .....	4,03	44	45	82	84	166	106	63,9	193	859	5041
Rath bei Nörvenich ...	2,77	68	76	130	155	285	60	21,1	320	861	5161
Schlich-D'horn .....	4,03	354	549	879	921	1 800	69	3,8	1 430	414	5161
Schophoven .....	5,53	131	180	307	324	631	126	20,0	593	616	5161
Selhausen .....	1,47	31	45	59	74	133	27	20,3	147	313	5161
Sievernich .....	4,93	90	125	212	204	416	125	30,0	421	963	5351
Soller .....	9,79	113	148	238	253	491	138	28,1	480	964	5161
Stockheim .....	10,29	202	297	509	536	1 045	141	13,5	831	516	5161

Gemeinde	Fläche	Be- wohnte Gebäude	Haus- halte	Wohnbevölkerung am						Stat. Kenn- ziffer der Ge- meinde	Post- leit- zahl
				6.6.1961					13.9.1950		
				männ- lich	weib- lich	ins- gesamt	dar. land- u. forst- wirtschaftliche Bevölkerung	ins- gesamt			
	qkm	Anzahl				%	Anzahl				
Straß .....	4,58	130	196	292	288	580	63	10,9	429	917	5161
Thum .....	3,69	75	86	193	170	363	112	30,9	330	517	5161
Üdingen .....	1,49	109	158	225	234	459	29	6,3	367	518	5161
Untermaubach .....	3,12	200	285	457	435	892	56	6,3	823	918	5161
Vettweiß .....	10,17	286	379	649	639	1 288	211	16,4	1 268	965	5161
Weisweiler .....	9,86	809	1 663	2 744	2 711	5 455	123	2,3	3 295	553	5182
Wenau .....	11,70	276	453	655	690	1 345	144	10,7	1 327	554	5181
Winden .....	3,62	363	552	833	851	1 684	79	4,7	1 530	519	5161
Wissersheim .....	6,64	120	151	286	240	526	136	25,9	579	862	5161
Wollersheim .....	10,46	145	197	330	335	665	167	25,1	718	758	5161
Zusammen ...	548,83	24 463	46 724	70 187	75 047	145 234	9 694	6,7	118 525		

33 Landkreis Erkelenz  
Sitz der Kreisverwaltung: Erkelenz, Stadt

**AG:** Wegberg f.d. Gem. 511, 112, 114, 115, Erkelenz f. übr. Gem.; **LG:** Mönchengladbach; **OLG:** Düsseldorf; **ArG:** Aachen f.d. Gem. 512, 513, Mönchengladbach, f.übr. Gem.; **SG, VG, AA:** Aachen; **FA:** Erkelenz; **OFD:** Köln; **ZA:** Erkelenz; **HZA:** Heinsberg; **HK:** Aachen; **IuHK:** f.d. RB Aachen; **OPD:** Düsseldorf f.d. Gem. 112, 114 ohne Gemeindeteil Merbeck u. f.d. Gemeindeteil Buchholz i.d. Gem. 115, Köln f. übr. Gem. u. übr. Teile d. Gem. 114 u. 115; **StA:** Baal f.d. Gem. 211 bis 215, Erkelenz-Land (i. Erkelenz) f.d. Gem. 311 bis 315, Holzweiler f.d. Gem. 411 bis 414, Myhl (i. Wildenrath) f.d. Gem. 511, 512, 513, übr. Gem. bilden jeweils einen eigenen Standesamtsbezirk; **OKI:** S f.d. Gem. 111, 113, 115, A f.d. Gem. 511, 211, 212, 311, 512, 513, B f. übr. Gem.; **BWK:** 62.

**Ämter u. zugeh. Gem.:** Baal 211 bis 215, Erkelenz, Land 311 bis 315, Holzweiler 411 bis 414, Myhl 511, 512, 513.

Arsbeck .....	18,39	732	1 158	1 746	1 975	3 721	195	5,2	3 467	511	5141
Baal .....	5,88	388	610	884	944	1 828	92	5,0	1 448	211	5141
Borschemich .....	5,18	140	196	356	378	734	144	19,6	763	411	5141
Doveren .....	11,53	431	744	1 160	1 252	2 412	186	7,7	1 840	212	5141
Elmpt .....	41,41	584	988	1 718	1 714	3 432	338	9,8	2 487	112	4051
Erkelenz, Stadt .....	25,21	1 884	3 791	5 490	6 239	11 729	670	5,7	7 475	111	514
Gerderath .....	10,02	631	945	1 645	1 709	3 354	233	6,9	1 496	311	5141
Golkrath .....	8,35	347	499	824	863	1 687	350	20,7	1 780	312	5141
Granterath .....	4,62	393	628	970	1 023	1 993	141	7,1	1 632	213	5141
Holzweiler .....	11,78	285	426	678	751	1 429	272	19,0	1 418	412	5141
Hückelhoven - Ratheim ..	28,45	4 059	6 586	10 980	11 187	22 167	533	2,4	16 207	113	5142*
Immerath .....	9,34	275	414	648	848	1 496	213	14,2	1 566	413	5141
Keyenberg .....	6,34	206	318	472	553	1 025	202	19,7	1 051	414	5141
Kückhoven .....	7,20	303	463	706	787	1 493	186	12,5	1 557	313	5141
Lövenich .....	18,56	683	994	1 570	1 701	3 271	534	16,3	3 052	214	5146
Myhl .....	6,06	486	686	1 110	1 206	2 316	142	6,1	1 663	512	5141
Niederkrüchten .....	36,98	1 074	1 534	2 620	2 754	5 374	959	17,8	5 067	114	4051*
Rurich .....	4,38	104	154	258	270	528	78	14,8	473	215	5141
Schwanenberg .....	5,96	265	407	655	719	1 374	272	19,8	1 395	314	5141
Venrath .....	3,11	197	287	454	466	920	167	18,2	1 022	315	5141
Wegberg .....	49,05	2 430	3 873	5 910	6 630	12 540	1 400	11,2	11 435	115	5144
Wildenrath .....	4,23	200	326	537	524	1 061	63	5,9	652	513	5141
Zusammen ...	322,03	16 097	26 027	41 391	44 493	85 884	7 370	8,6	68 946		

34 Landkreis Jülich  
Sitz der Kreisverwaltung: Jülich, Stadt

**AG:** Eschweiler f.d. Gem. 311, 312, 313, Jülich f. übr. Gem.; **LG:** Aachen; **OLG:** Köln; **ArG, SG, VG:** Aachen; **AA:** Aachen f.d. Gem. 311, 312, 313, Düren f. übr. Gem.; **FA:** Jülich; **OFD:** Köln; **ZA:** Jülich; **HZA:** Heinsberg; **HK:** Aachen; **IuHK:** f.d. RB Aachen; **OPD:** Köln; **StA:** Aldenhoven f.d. Gem. 211 bis 218, Dürwiß f.d. Gem. 311, 312, 313, Inden f.d. Gem. 411 bis 414, Jülich, Stadt f.d. Gem. 111, Koslar f.d. Gem. 511 bis 517, Linnich f.d. Gem. 611 bis 619, 621, 622, Stettelnich f.d. Gem. 711 bis 717, Titz f.d. Gem. 811 bis 815; **OKI:** S f.d. Gem. 111, f.d. Atomforschungsanlage Jülich i.d. Gem. 716, A f.d. Gem. 211, 311, 716 ohne Atomforschungsanlage Jülich, B f. übr. Gem.; **BWK:** 62.

**Ämter u. zugeh. Gem.:** Aldenhoven 211 bis 218, Dürwiß 311, 312, 313, Inden 411 bis 414, Koslar 511 bis 517, Linnich 611 bis 619, 621, 622, Stettelnich 711 bis 717, Titz 811 bis 815.

Aldenhoven .....	8,32	683	1 617	3 019	3 050	6 069	142	2,3	1 316	211	5173
Altdorf .....	5,07	162	244	415	428	843	133	15,8	828	411	5171
Barmen .....	5,38	195	282	648	461	1 109	124	11,2	883	511	5171

## 05 Nordrhein-Westfalen

## 4 RB Aachen

34, 35

Gemeinde	Fläche	Be- wohnte Gebäude	Haus- halte	Wohnbevölkerung am					Stat. Kenn- ziffer der Ge- meinde	Post- leit- zahl
				6.6.1961				13.9.1950		
				männ- lich	weib- lich	ins- gesamt	dar. land- u. forst- wirtschaftliche Bevölkerung	ins- gesamt		
	qkm			Anzahl				%	Anzahl	
Bettendorf .....	1,88	79	122	167	193	360	42	11,7	359	212 5111
Boslar .....	7,25	177	262	372	409	781	137	17,5	768	611 5171
Bourheim .....	6,06	139	205	310	330	640	114	17,8	643	512 5171
Broich .....	5,20	181	244	414	415	829	200	24,1	847	513 5171
Dürboslar .....	5,37	135	183	318	315	633	168	26,5	620	213 5171
Dürwiß .....	5,54	626	1 225	1 879	1 967	3 846	110	2,9	2 270	311 5183
Ederen .....	5,66	204	279	475	480	955	242	25,3	956	612 5171
Engelsdorf .....	2,31	40	55	88	95	183	57	31,1	199	514 5171
Floßdorf .....	3,07	79	99	170	163	333	75	22,5	335	515 5171
Freialdenhoven .....	6,67	194	262	437	465	902	152	16,9	838	214 5171
Gereonsweiler .....	7,77	184	262	437	513	950	198	20,8	997	613 5171
Gevelsdorf .....	8,20	113	142	272	270	542	237	43,7	618	811 5171
Gevenich .....	4,78	161	225	377	371	748	118	15,8	723	614 5171
Glimbach .....	6,16	190	256	384	412	796	132	16,6	831	615 5171
Güsten .....	6,44	177	266	456	464	920	220	23,9	874	711 5171
Hambach .....	11,18	226	332	526	544	1 070	138	12,9	1 027	712 5171
Hasselsweiler .....	4,74	136	160	317	327	644	168	26,1	716	812 5171
Hottorf .....	5,51	102	137	244	247	491	157	32,0	489	616 5171
Inden .....	6,32	439	743	1 068	1 191	2 259	144	6,4	1 870	412 5176
Jülich, Stadt .....	24,47	2 012	5 018	6 929	7 758	14 687	408	2,8	9 260	111 517
Kirchberg .....	4,81	297	507	808	832	1 640	90	5,5	1 500	413 5171
Körrenzig .....	4,39	272	379	639	630	1 269	94	7,4	1 156	617 5171
Koslar .....	9,55	436	666	1 054	1 122	2 176	208	9,6	1 928	516 5175
Langweiler .....	3,53	98	145	221	233	454	83	18,3	563	215 5171
Laurenzberg .....	3,40	92	129	206	231	437	68	15,6	556	312 5181
Linnich, Stadt .....	10,72	475	1 065	2 062	1 782	3 844	130	3,4	2 229	618 5172
Lohn .....	10,78	297	429	745	767	1 512	366	24,2	1 798	313 5181
Mersch .....	4,85	137	200	321	354	675	166	24,6	711	713 5171
Merzenhausen .....	4,74	64	92	167	171	338	136	40,2	374	517 5171
Müntz .....	6,77	137	196	350	390	740	205	27,7	819	813 5171
Niedermetz .....	3,00	110	160	255	274	529	78	14,7	522	216 5171
Pattern b. Aldenhoven ..	3,57	86	115	225	226	451	125	27,7	480	414 5171
Pattern b. Mersch .....	3,35	100	130	186	215	401	112	27,9	456	714 5171
Rödingen .....	16,46	438	652	1 127	1 128	2 255	375	16,6	2 289	814 5171
Rurdorf .....	3,35	124	176	273	291	564	84	14,9	551	619 5171
Schleiden .....	4,82	141	224	354	355	709	106	15,0	769	217 5171
Siersdorf .....	6,21	455	814	1 719	1 347	3 066	120	3,9	1 115	218 5174
Steinstraß .....	18,48	315	459	770	790	1 560	313	20,1	1 572	715 5171
Stetternich .....	7,54	229	378	546	579	1 125	53	4,7	1 076	716 5171
Tetz .....	3,05	131	207	330	316	646	61	9,4	531	621 5171
Titz .....	27,29	590	860	1 397	1 454	2 851	642	22,5	3 110	815 5171
Welldorf .....	9,15	197	296	513	535	1 048	243	23,2	975	717 5171
Welz .....	3,75	103	133	234	225	459	107	23,3	437	622 5171
<b>Zusammen</b> ...	<b>326,93</b>	<b>11 958</b>	<b>21 032</b>	<b>34 224</b>	<b>35 115</b>	<b>69 339</b>	<b>7 581</b>	<b>10,9</b>	<b>53 784</b>	

## 35 Landkreis Monschau

Sitz der Kreisverwaltung: Monschau, Stadt

**AG:** Stolberg (Rhld.) f.d. Gem. 513, Monschau f. übr. Gem.; **LG:** Aachen; **OLG:** Köln; **ArG, SG, VG, AA:** Aachen; **FA:** Aachen-Land und Monschau; **OFD:** Köln; **ZA:** Stolberg; **HZA:** Aachen-Bismarckstr.; **HK:** Aachen; **IuHK:** f.d. RB Aachen; **OPD:** Köln; **StA:** Höfen f.d. Gem. 311, 313, Imgenbroich f.d. Gem. 212, 213, Kesternich f.d. Gem. 411, 412 (tlw.), 414, 415, Roetgen f.d. Gem. 511, 512, Rurberg f.d. Gem. 412 (tlw.), übr. Gem. bilden jeweils einen eigenen Standesamtsbezirk; **OKI:** A f.d. Gem. 111, B f. übr. Gem.; **BWKr:** 63.

**Ämter u. zugeh. Gem.:** Imgenbroich 211 bis 214, Kalterherberg 311, 312, 313, Kesternich 411 bis 415, Roetgen 511, 512, 513, Simmerath 611, 612, 613.

Eicherscheid .....	13,31	227	266	485	547	1 032	341	33,0	888	211 5109
Höfen .....	30,52	281	411	674	713	1 387	281	20,3	1 383	311 5109
Imgenbroich .....	9,45	213	319	475	542	1 017	168	16,5	879	212 5109
Kalterherberg .....	18,54	492	762	1 025	1 212	2 237	444	19,8	2 185	312 5109
Kesternich .....	7,84	231	317	494	522	1 016	266	26,2	929	411 5109
Konzen .....	8,14	239	367	610	687	1 297	250	19,3	1 127	213 5101
Lammersdorf .....	16,42	292	420	653	690	1 343	141	10,5	1 092	611 5101

Gemeinde	Fläche	Be- wohnte Gebäude	Haus- halte	Wohnbevölkerung am						Stat. Kenn- ziffer der Ge- meinde	Post- leit- zahl
				6.6.1961					13.9.1950		
				männ- lich	weib- lich	ins- gesamt	dar. land- u. forst- wirtschaftliche Bevölkerung	ins- gesamt			
	qkm	Anzahl				%	Anzahl				
Monschau, Stadt . . . . .	5,78	470	804	1 116	1 376	2 492	104	4,2	2 678	111	5108
Mützenich . . . . .	9,89	260	362	682	717	1 399	318	22,7	1 328	214	5109
Roetgen . . . . .	20,17	642	999	1 370	1 541	2 911	305	10,5	2 756	511	5101
Rohren . . . . .	12,30	92	122	206	214	420	118	28,1	398	313	5109
Rott . . . . .	5,48	132	188	288	307	595	42	7,1	542	512	5101
Rurberg . . . . .	26,41	325	388	632	624	1 256	269	21,4	1 306	412	5109
Schmidt . . . . .	17,65	407	495	864	894	1 758	385	21,9	1 511	413	5161
Simmerath . . . . .	26,93	542	753	1 279	1 366	2 645	593	22,4	2 223	612	5101
Steckenborn . . . . .	6,98	173	225	368	422	790	211	26,7	669	414	5109
Strauch . . . . .	8,20	146	204	348	382	730	190	26,0	652	415	5109
Vossenack . . . . .	25,92	288	382	709	703	1 412	459	32,5	1 122	613	5161
Zweifall . . . . .	20,37	358	602	822	934	1 756	82	4,7	1 706	513	5195*
Zusammen . . .	290,30	5 810	8 386	13 100	14 393	27 493	4 967	18,1	25 374		

## 36 Landkreis Schleiden

Sitz der Kreisverwaltung: Schleiden/Eifel, Stadt

**AG:** Blankenheim f.d. Gem. 211, 212, 911, 912, 213, 214, 951, 952, 913, 215, 953, 216, 954, 956, 217, 914, 958, 218, 915, 219, 916, 221, 222, 962, 963, 917, 964, 223, 716, 717, 224, Gemünd f. übr. Gem.; **LG:** Aachen; **OLG:** Köln; **ArG:** Bonn; **SG, VG:** Aachen; **AA:** Düren; **FA:** Gemünd; **OPD:** Köln; **ZA:** Prüm f.d. Gem. 513, Düren f. übr. Gem.; **HZA:** Aachen-Bismarckstr. u. Prüm; **HK:** Aachen; **luHK:** f.d. RB Aachen; **OPD:** Trier f.d. Gemeindeteil Kehr f.d. Gem. 513, Köln f. übr. Gem. u. übr. Teile d. Gem. 513; **StA:** Blankenheim (Ahr) f.d. Gem. 211 bis 219, 221 bis 224, Eicks (i. Hergarten) f.d. Gem. 611, 613, 614, 615, 617, Heimbach f.d. Gem. 411, 412, Hellenthal f.d. Gem. 511, 512, Hergarten f.d. Gem. 612, 616, 618, Kall f.d. Gem. 711 bis 718, Mechernich f.d. Gem. 811 bis 816, Schleiden f.d. Gem. 311, 312, 314, 112, 315, Schmidtheim f.d. Gem. 911 bis 917, Zingsheim f.d. Gem. 951 bis 959, 961 bis 966; **OKI:** A f.d. Gem. 112, B f. übr. Gem.; **BWK:** 63.

**Ämter u. zugeh. Gem.:** Blankenheim (Ahr) 211 bis 219, 221 bis 224, Harperscheid 311 bis 315, Heimbach 411, 412; Hellenthal 511 bis 514, Hergarten 611 bis 618, Kall 711 bis 718, Mechernich 811 bis 816, Schmidtheim 911 bis 917, Zingsheim 951 bis 959, 961 bis 966.

Ahrdorf .....	5,30	44	57	75	97	172	52	30,2	180	211	5379
Alendorf .....	6,34	74	89	168	173	341	134	39,3	377	212	5379
Baasem .....	16,87	126	155	258	259	517	187	36,2	573	911	5379
Berg .....	6,00	60	66	123	134	257	125	48,6	283	611	5351
Berk .....	11,76	109	128	234	235	469	220	46,9	516	912	5379
Blankenheim (Ahr) ...	7,01	257	364	478	584	1 062	67	6,3	865	213	5378
Blankenheimerdorf ...	18,33	196	267	422	439	861	232	26,9	855	214	5379
Bleibuir .....	13,60	316	404	724	752	1 476	374	25,3	1 527	612	5351*
Bouderath .....	1,71	38	48	77	91	168	65	38,7	161	951	5359
Breitenbenden .....	1,89	83	119	179	186	365	23	6,3	344	811	5351
Broich .....	2,90	42	58	92	100	192	35	18,2	190	311	5371
Bronsfeld .....	4,04	69	80	147	154	301	59	19,6	313	312	5371
Buir .....	5,33	39	41	91	100	191	87	45,5	208	952	5359
Dahlem .....	24,19	256	327	591	666	1 257	309	24,6	1 260	913	5377
Dollendorf .....	18,13	202	226	407	471	878	335	38,2	901	215	5379
Dreiborn .....	47,55	476	576	932	1 036	1 968	732	37,2	2 070	113	5371*
Eicks .....	5,37	75	87	147	152	299	114	38,1	348	613	5351
Engelgau .....	9,24	96	101	220	209	429	207	48,3	394	953	5359
Floisdorf .....	4,98	80	93	156	162	318	115	36,2	383	614	5351
Freilingen .....	11,42	125	144	245	270	515	179	34,8	611	216	5379
Frohngau .....	6,53	72	75	151	145	296	164	55,4	302	954	5359
Gemünd, Stadt .....	26,92	740	1 271	1 780	2 009	3 789	211	5,6	3 244	111	5373
Glehn .....	5,78	99	123	219	207	426	113	26,5	478	615	5351
Golbach .....	5,95	129	169	253	291	544	65	11,9	503	711	5371
Harperscheid .....	7,94	87	102	178	182	360	129	35,8	355	313	5371
Harzheim .....	4,85	75	90	161	149	310	96	31,0	278	812	5359
Hausen .....	9,54	119	158	243	281	524	122	23,3	507	411	5161
Heimbach, Stadt .....	39,87	433	666	968	1 074	2 042	115	5,6	1 931	412	5161
Hellenthal .....	51,09	987	1 483	2 341	2 514	4 855	543	11,2	4 275	511	5374
Hergarten .....	7,75	122	135	243	270	513	202	39,4	577	616	5161
Hohn .....	5,23	74	102	168	184	352	86	24,4	289	955	5359
Hollerath .....	31,80	341	450	774	831	1 605	583	36,3	1 650	512	5371
Holzheim .....	4,94	69	85	153	147	300	78	26,0	334	813	5359
Holzmülheim .....	5,19	52	59	118	109	227	98	43,2	222	956	5359
Hostel .....	2,60	75	97	168	170	338	66	19,5	413	617	5351
Hüngersdorf .....	8,92	55	61	246	123	369	155	42,0	379	217	5379

## 05 Nordrhein - Westfalen

## 4 RB Aachen

36, 37

Gemeinde	Fläche	Be- wohnte Gebäude	Haus- halte	Wohnbevölkerung am						Stat. Kenn- ziffer der Ge- meinde	Post- leitzahl
				6.6.1961					13.9.1950		
				männ- lich	weib- lich	ins- gesamt	dar. land- u. forst- wirtschaftliche Bevölkerung	ins- gesamt			
	qkm	Anzahl						%	Anzahl		
Kall . . . . .	11,80	582	925	1 341	1 480	2 821	105	3,7	2 211	712	537
Kallmuth . . . . .	4,95	68	79	160	154	314	57	18,2	349	957	5371
Keldenich . . . . .	7,39	148	193	312	332	644	63	9,8	569	713	5371
Kronenburg . . . . .	16,13	100	106	172	193	365	134	36,7	394	914	5379
Lindweiler . . . . .	3,01	25	29	53	51	104	29	27,9	118	958	5379
Lommersdorf . . . . .	13,81	138	164	301	310	611	275	45,0	705	218	5379
Lorbach . . . . .	3,20	53	61	111	114	225	43	19,1	242	814	5353
Losheim . . . . .	15,29	63	80	131	152	283	122	43,1	395	513	5371
Marmagen . . . . .	17,55	226	264	470	523	993	239	24,1	964	915	5371
Mechernich . . . . .	13,01	1 144	1 908	2 777	3 134	5 911	93	1,6	5 818	815	5353
Mülheim . . . . .	9,46	87	116	155	172	327	104	31,8	394	219	5379
Nettersheim . . . . .	15,32	279	353	529	626	1 155	192	16,6	1 140	916	5376
Nöthen . . . . .	12,25	120	128	241	238	479	168	35,1	486	959	5359
Oberhausen . . . . .	4,40	155	234	377	379	756	9	1,2	618	314	5372
Pesch . . . . .	6,19	82	90	174	182	356	111	31,2	398	961	5359
Reetz . . . . .	7,21	63	77	129	158	287	155	54,0	328	221	5379
Ripsdorf . . . . .	18,94	147	166	321	321	642	292	45,5	688	222	5379
Roderath . . . . .	4,19	26	27	50	54	104	53	51,0	111	962	5359
Rohr . . . . .	8,58	103	120	192	219	411	169	41,1	408	963	5379
Schleiden, Stadt . . . . .	15,35	635	966	1 480	1 623	3 103	178	5,7	2 750	112	5372
Schmidtheim . . . . .	26,32	222	306	503	562	1 065	228	21,4	970	917	5377
Schöneseeffen . . . . .	12,71	91	108	207	207	414	141	34,1	412	315	5371
Sistig . . . . .	9,83	227	293	460	480	940	181	19,3	912	714	5371
Sötenich . . . . .	8,66	249	359	545	570	1 115	94	8,4	1 129	715	5371
Tondorf . . . . .	10,46	133	143	256	284	540	186	34,4	554	964	5379
Udenbreth . . . . .	14,15	113	144	224	254	478	215	45,0	585	514	5371
Uedelhoven . . . . .	7,00	67	79	132	160	292	158	54,1	381	223	5379
Urft . . . . .	3,10	70	102	254	209	463	25	5,4	501	716	5371
Vlatten . . . . .	19,95	189	228	417	436	853	264	30,9	977	618	5161
Vussem-Bergheim . . . . .	3,41	135	172	312	332	644	81	12,6	634	816	5351
Wahlen . . . . .	32,72	455	535	1 238	955	2 193	553	25,2	2 322	717	5371
Waldorf . . . . .	5,00	51	52	110	120	230	136	59,1	279	224	5379
Wallenthal . . . . .	8,47	262	358	586	620	1 206	151	12,5	1 276	718	5371
Weyer . . . . .	13,36	287	378	620	588	1 208	218	18,0	1 191	965	5351
Zingsheim . . . . .	11,26	152	182	336	319	655	157	24,0	590	966	5359
Zusammen . . . . .	841,26	13 239	18 081	29 606	31 467	61 073	11 856	19,4	59 895		

## 37 Landkreis Selfkantkreis Geilenkirchen-Heinsberg

Sitz der Kreisverwaltung: Geilenkirchen, Stadt

**AG:** Geilenkirchen f.d. Gem. 211, 611, 852, 311, 412, 111, 612, 312, 212, 613, 414, 614, 615, 113, 114, 616, Heinsberg f. übr. Gem.; **LG:** Aachen; **OLG:** Köln; **ArG, SG, VG, AA:** Aachen; **FA:** Geilenkirchen; **OFD:** Köln; **ZA:** Geilenkirchen f.d. Gem. 211, 611, 852, 311, 412, 111, 612, 312, 212, 613, 313, 614, 615, 113, 114, 853, 616, Heinsberg f. übr. Gem.; **HZA:** Heinsberg; **HK:** Aachen; **IuHK:** f.d. RB Aachen; **OPD:** Köln; **StA:** Baesweiler f.d. Gem. 211, 212, Brachelen f.d. Gem. 311, 312, 313, Gangelt f.d. Gem. 411 bis 414, Geilenkirchen f.d. Gem. 111, 113, Heinsberg f.d. Gem. 112, 511, 512, Immendorf f.d. Gem. 612, 613, 614, Karken f.d. Gem. 711, 712, Oberbruch f.d. Gem. 812, 813, 814, Waldenrath f.d. Gem. 851, 852, 853, Waldfeucht f.d. Gem. 911 bis 915, Wassenberg f.d. Gem. 951 bis 955, Würm f.d. Gem. 611, 615, 616, übr. Gem. bilden jeweils einen eigenen Standesamtsbezirk; **OKI:** A f.d. Gem. 211, 311, 111, 112, 813, 313, 614, 114, 955, B f. übr. Gem.; **BWK:** 62.

**Ämter u. zugeh. Gem.:** Baesweiler 211, 212, Brachelen 311, 312, 313, Gangelt 411 bis 414, Heinsberg, Land 511, 512, Immendorf-Würm 611, 612, 613, 614<sup>1)</sup>, 615, 616, Karken 711, 712, 713, Oberbruch-Dremmen 811 bis 814, Waldenrath 851, 852, 853, Waldfeucht 911 bis 915, Wassenberg 951 bis 955.

Aphoven .....	6,20	251	321	557	642	1 199	263	21,9	1 151	851	5139
Baesweiler .....	10,90	2 578	4 222	6 893	7 069	13 962	218	7,6	9 453	211	5112
Beeck .....	4,59	95	138	253	266	519	158	30,4	436	611	5141
Birgden .....	6,36	433	591	1 071	1 100	2 171	267	12,3	1 819	852	5135
Birgelen .....	13,81	396	602	968	1 022	1 990	201	10,1	1 741	951	5143
Brachelen .....	14,21	685	988	1 493	1 692	3 185	285	8,9	3 110	311	5134
Braunsrath .....	13,04	367	434	801	857	1 658	517	31,2	1 667	911	5139
Breberen <sup>2)</sup> .....	4,70	113	154	298	309	607	150	24,7	604	411	5133
Dremmen .....	6,90	610	918	1 342	1 545	2 887	181	6,3	2 783	811	5139
Effeld .....	8,56	215	294	487	491	978	159	16,3	1 023	952	5139
Gangelt .....	21,56	740	979	1 693	2 168	3 861	702	18,2	3 730	412	5133
Geilenkirchen, Stadt ...	33,29	1 454	2 682	4 298	4 665	8 963	746	8,3	6 712	111	513

1) Mit Wirkung vom 1.1.1963 amtsfrei. — 2) Mit Wirkung vom 1.1.1963 durch Zusammenschluß mit den Gemeindeteilen Broichhoven, Brüggen, Buscherheide u. Schümm der Gemeinde Schümm in „Breberen-Schümm“ benannt.

Gemeinde	Fläche	Be- wohnte Gebäude	Haus- halte	Wohnbevölkerung am						Stat. Kenn- ziffer der Ge- meinde	Post- leit- zahl
				6.6.1961				13.9.1950			
				männ- lich	weib- lich	ins- gesamt	dar. land- u. forst- wirtschaftliche Bevölkerung	ins- gesamt			
qkm	Anzahl					%	Anzahl				
Haaren .....	8,15	508	603	1 169	1 168	2 337	409	17,5	2 045	912	5139
Heinsberg (Rhld.), Stadt	8,77	931	1 621	2 145	2 586	4 731	94	2,0	3 009	112	5138
Höngen .....	2,57	3	6	8	8	16	3	18,8	21	913	5131
Horst .....	2,89	84	104	195	202	397	96	24,2	444	812	5136
Immendorf .....	12,38	422	619	1 037	1 054	2 091	388	18,6	1 858	612	5131
Karken .....	8,14	517	644	1 073	1 155	2 228	309	13,9	2 124	711	5139
Kempen .....	4,98	269	365	596	631	1 227	123	10,0	1 060	712	5139
Kirchhoven .....	11,08	772	1 006	1 670	1 839	3 509	347	9,9	3 080	713	5139
Lindern .....	2,90	123	209	314	335	649	90	13,9	594	312	5131
Oberbruch .....	7,89	1 037	1 726	2 564	2 737	5 301	240	4,5	4 226	813	5138
Oidtweiler .....	4,40	309	505	759	807	1 566	98	6,3	1 414	212	5111
Ophoven .....	4,54	97	135	215	234	449	88	19,6	415	953	5139
Orsbeck .....	2,46	197	303	430	493	923	69	7,5	736	954	5139
Porselen .....	2,97	196	279	421	478	899	79	8,8	885	814	5139
Puffendorf .....	7,99	257	386	644	679	1 323	210	15,9	1 191	613	5111
Randerath .....	18,79	450	647	1 083	1 179	2 262	469	20,7	2 060	313	5136
Saeffelen .....	7,25	162	213	366	386	752	184	24,5	780	914	5131
Schafhausen .....	3,42	270	394	620	638	1 258	150	11,9	948	511	5138
Schierwaldenrath .....	4,88	162	191	386	398	784	277	35,3	717	413	5131
Schümm <sup>1)</sup> .....	8,59	255	315	588	631	1 219	432	35,4	1 191	414	5133
Setterich .....	4,79	671	1 404	2 675	2 752	5 427	151	2,8	1 210	614	5112
Süggerath .....	1,95	154	220	373	391	764	68	8,9	705	615	5131
Teveren .....	14,24	420	664	1 100	1 132	2 232	296	13,3	2 052	113	5131
Übach - Palenberg .....	24,57	3 908	7 020	11 353	11 493	22 846	533	2,3	19 208	114	5132
Unterbruch .....	6,53	378	540	814	871	1 685	204	12,1	1 591	512	5139
Waldenrath .....	10,72	523	668	1 266	1 318	2 584	680	26,3	2 435	853	5131
Waldfeucht .....	0,47	354	460	799	887	1 686	464	27,5	1 703	915	5139
Wassenberg .....	8,19	866	1 340	1 943	2 152	4 095	173	4,2	3 566	955	5143
Würm .....	6,70	278	392	632	691	1 323	170	12,8	1 191	616	5131
Zusammen ...	357,32	22 510	35 302	57 392	61 151	118 543	10 741	9,1	96 688		

1) Mit Wirkung vom 1.1.1963 ohne die Gemeindeteile Hastenrath, Kievelberg u. Vinteln (in die Gemeinde Gangelt eingegliedert) mit der Gemeinde Breberen zu einer neuen Gemeinde Breberen-Schümm zusammengeschlossen.



05 Nordrhein - Westfalen  
5/6 RB Münster  
5 11, 6 12 – 6 14, 5 15, 6 16, 5 31

Gemeinde	Fläche	Be- wohnte Gebäude	Haus- halte	Wohnbevölkerung am					Stat. Kenn- ziffer der Gemeinde	Post- leit- zahl
				6.6.1961				13.9.1950		
				männ- lich	weib- lich	ins- gesamt	dar. land- u. forst- wirtschaftliche Bevölkerung	ins- gesamt		
				qkm	Anzahl			%		

5/6 RB Münster

Sitz der Bezirksregierung: Münster (Westf.), Stadt

5 11 Kreisfreie Stadt Bocholt

AG: Bocholt; LG: Münster; OLG: Hamm; ArG: Wesel; SG: Münster; VG: Münster (Westf.); AA: Coesfeld; FA: Borken; OFD: Münster (Westf.); ZA: Bocholt I; HZA: Borken; HK, IuHK, OPD: Münster (Westf.); StA: Bocholt; OKI: S; BWKr: 94.

Bocholt, Stadt . . . . . | 18,94 | 6 584 | 13 657 | 21 510 | 24 165 | 45 675 | 436 | 1,0 | 37 674 | 000 | 429

6 12 Kreisfreie Stadt Bottrop

AG: Bottrop; LG: Essen; OLG: Hamm; ArG, SG, VG, AA: Gelsenkirchen; FA: Bottrop; OFD: Münster (Westf.); ZA: Dorsten II; HZA: Borken; HK, IuHK, OPD: Münster (Westf.); StA: Bottrop; OKI: S; BWKr: 102.

Bottrop, Stadt . . . . . | 42,09 | 12 470 | 36 838 | 54 033 | 57 515 | 111 548 | 375 | 0,3 | 93 268 | 000 | 425

6 13 Kreisfreie Stadt Gelsenkirchen

AG: Gelsenkirchen, - Buer; LG: Essen; OLG: Hamm; ArG, SG, VG, AA: Gelsenkirchen; FA: Gelsenkirchen - Nord, - Süd; OFD: Münster (Westf.); ZA: Stadt Gelsenkirchen I; HZA: Bochum; HK, IuHK: Münster (Westf.); OPD: Düsseldorf f. Gemeindeteil Zechenkolonie Drohkamp, Münster (Westf.) f. übr. Gemeindeteile; StA: Gelsenkirchen - Mitte, - Buer, - Horst; OKI: S; BWKr: 99.

Gelsenkirchen, Stadt . . | 104,41 | 28 477 | 134 141 | 182 650 | 200 039 | 382 689 | 1 626 | 0,4 | 315 460 | 000 | 465<sup>1)</sup>

6 14 Kreisfreie Stadt Gladbeck

AG: Gladbeck; LG: Essen; OLG: Hamm; ArG, SG, VG, AA: Gelsenkirchen; FA: Gladbeck; OFD: Münster (Westf.); ZA: Stadt Gelsenkirchen I; HZA: Bochum; HK, IuHK, OPD: Münster (Westf.); StA: Gladbeck; OKI: S; BWKr: 102.

Gladbeck, Stadt . . . . . | 35,88 | 7 730 | 28 328 | 40 894 | 43 302 | 84 196 | 704 | 0,8 | 71 612 | 000 | 439

5 15 Kreisfreie Stadt Münster (Westf.)

AG, LG: Münster; OLG: Hamm; ArG, SG: Münster; VG, AA: Münster (Westf.); FA: Münster (Westf.)-Stadt; OFD: Münster (Westf.); ZA, HZA: Münster; HK, IuHK, OPD, StA: Münster (Westf.); OKI: S; BWKr: 97.

Münster (Westf.), Stadt . | 73,84 | 15 170 | 65 011 | 84 936 | 97 785 | 182 721 | 1 601 | 0,9 | 118 889 | 000 | 44

6 16 Kreisfreie Stadt Recklinghausen

AG: Recklinghausen; LG: Bochum; OLG: Hamm; ArG: Herne; SG, VG: Gelsenkirchen; AA, FA: Recklinghausen; OFD: Münster (Westf.); ZA: Recklinghausen I; HZA: Bochum; HK, IuHK, OPD: Münster (Westf.); StA: Recklinghausen; OKI: S; BWKr: 101.

Recklinghausen, Stadt . . | 66,23 | 12 860 | 44 317 | 61 991 | 68 590 | 130 581 | 1 269 | 1,0 | 104 791 | 000 | 435

5 31 Landkreis Ahaus

Sitz der Kreisverwaltung: Ahaus, Stadt

AG: Gronau f.d. Gem. 116, 112, Vreden f.d. Gem. 511, 115, 512 bis 515, 113, 516, 114, 517, Ahaus f. übr. Gem.; LG: Münster; OLG: Hamm; ArG: Rheine; SG: Münster; VG: Münster (Westf.); AA: Coesfeld; FA: Ahaus; OFD: Münster (Westf.); ZA: Alstätte f.d. Gem. 611, 115, 612, 613, 712, Gaxel f.d. Gem. 511, 512, 513, 113, 114, 517, Gronau f.d. Gem. 116, 112, 311, 312, Oeding II f.d. Gem. 514, 515, 516, Coesfeld f. übr. Gem.; HZA: Borken u. Gronau; HK, IuHK, OPD: Münster (Westf.); StA: Schöppingen f.d. Gem. 411, 412, 413, Stadtlohn f.d. Gem. 511 bis 514, 517, Wüllen f.d. Gem. 711, 712, übr. Gem. bilden jeweils einen eigenen Standesamtsbezirk; OKI: A f.d. Gem. 111, 116, 112, 113, 114 u. Anlagen d. Bundeswehr i.d. Gem. 115, B f. übr. Gem. u. übr. Teile d. Gem. 115; BWKr: 94.

Ämter u. zugeh. Gem.: Legden 211, 212, Nienborg 311, 312, Schöppingen 411, 412, 413, Stadtlohn 511 bis 517, Wessum 611, 612, 613, Wüllen 711, 712.

Ahaus, Stadt . . . . .	6,05	1 605	2 875	4 458	5 267	9 725	120	1,2	7 703	111	4422
Almsick . . . . .	20,27	84	95	264	272	536	389	72,6	642	511	4424
Alstätte . . . . .	34,65	506	652	1 498	1 594	3 092	1 025	33,2	2 952	611	4421
Ammeln . . . . .	9,86	169	207	469	469	938	309	32,9	1 058	711	4422
Ammeloe . . . . .	132,23	1 193	1 457	3 714	3 456	7 170	3 375	47,1	6 764	115	4426
Asbeck . . . . .	10,09	149	177	419	430	849	399	47,0	1 050	211	4421
Eggerode . . . . .	1,22	57	68	170	174	344	59	17,2	337	411	4431
Epe . . . . .	47,78	1 794	2 658	4 910	5 348	10 258	1 221	11,9	9 875	116	4436
Estern-Büren . . . . .	11,85	135	148	422	392	814	434	53,3	913	512	4424
Gronau (Westf.), Stadt . .	30,81	4 529	8 280	11 836	13 724	25 560	563	2,2	24 403	112	4432
Heek . . . . .	41,47	599	746	1 712	1 822	3 534	1 024	29,0	3 708	311	4431

1) Gelsenkirchen - Buer = 466.

Gemeinde	Fläche	Be- wohnte Gebäude	Haus- halte	Wohnbevölkerung am						Stat. Kenn- ziffer der Ge- meinde	Post- leit- zahl
				6.6.1961					13.9.1950		
				männ- lich	weib- lich	ins- gesamt	dar. land- u. forst- wirtschaftliche Bevölkerung	ins- gesamt			
qkm	Anzahl				%	Anzahl					
Hengeler-Wendfeld . . .	19,39	123	144	385	408	793	506	63,8	910	513	4424
Hundewick . . . . .	8,05	67	73	197	183	380	214	56,3	432	514	4424
Legden . . . . .	45,70	626	887	1 874	2 093	3 967	1 280	32,3	3 833	212	4421
Nienborg, Wigbold . . . .	27,96	330	428	972	1 084	2 056	571	27,8	2 041	312	4431
Oeding . . . . .	19,99	439	562	1 171	1 283	2 454	726	29,6	2 143	515	4286
Ottenstein, Dorf . . . . .	12,19	308	381	785	864	1 649	443	26,9	1 419	612	4421
Schöppingen, Kirchspiel	63,84	362	406	1 126	1 125	2 251	1 539	68,4	2 841	412	4431
Schöppingen, Wigbold . .	3,53	295	426	756	923	1 679	151	9,0	1 345	413	4431
Stadtlohn, Stadt . . . . .	6,47	1 342	2 169	3 889	4 561	8 450	171	2,0	6 641	113	4424
Südlohn, Wigbold . . . . .	25,59	469	597	1 368	1 562	2 930	802	27,4	2 832	516	4281
Vreden, Stadt . . . . .	3,36	1 219	1 926	3 422	3 760	7 182	124	1,7	6 011	114	4426
Wessendorf . . . . .	12,90	236	329	724	684	1 408	329	23,4	928	517	4424
Wessum . . . . .	45,18	582	704	1 691	1 752	3 443	1 293	37,6	3 602	613	4421
Wüllen . . . . .	42,08	507	635	1 490	1 542	3 032	956	31,5	2 903	712	4421
Zusammen . . .	682,51	17 725	27 030	49 722	54 772	104 494	18 023	17,2	97 286		

5 32 Landkreis Beckum  
Sitz der Kreisverwaltung: Beckum, Stadt

**AG:** Ahlen f.d. Gem. 111, 211, 212, 711, 114, 213, 611, 612, 712, Oelde f.d. Gem. 113, 115, 511, 512, 513, Beckum f. übr. Gem.; **LG:** Münster; **OLG, ArG:** Hamm; **SG:** Münster; **VG:** Münster (Westf.); **AA:** Ahlen; **FA:** Beckum; **OFD:** Münster (Westf.); **ZA:** Hamm f.d. Gem. 111, 211, 212, 114, 213, 611, 612, Beckum II f. übr. Gem.; **HZA:** Bielefeld u. Münster; **HK, IuHK:** Münster (Westf.); **OPD:** Dortmund f.d. Gem. 114 ohne Teile d. Bauerschaft Dasbeck, f. Teile d. Bauerschaft Oestrich i.d. Gem. 211 u.f. Gemeindeteil Schloß Oberwerries i.d. Gem. 212, Münster (Westf.) f. übr. Gem. u. übr. Teile d. Gem. 114, 211, 212; **StA:** Ahlen- Amt f.d. Gem. 211, 213, Beckum- Land f.d. Gem. 311, 312 (tlw.), 313, 314, Lipporg f.d. Gem. 312 (tlw.), Oelde f.d. Gem. 511, 512, Sendenhorst f.d. Gem. 611, 612, Vorhelm (i. Tönnishäuschen) f.d. Gem. 711, 712, Wadersloh f. d. Gem. 412, 415, übr. Gem. bilden jeweils einen eigenen Standesamtsbezirk; **OKI:** S.f.d. Gem. 114, A f.d. Gem. 111, 211, 112, 113, 115, 512, B f. übr. Gem. **BWK:** 96.

**Ämter u. zugeh. Gem.:** Ahlen 211, 212, 213, Beckum 311 bis 314, Liesborn-Wadersloh 411, bis 415, Oelde 511, 512, 513, Sendenhorst 611, 612, Vorhelm 711, 712.

Ahlen, Stadt . . . . .	20,08	5 899	13 255	19 267	21 218	40 485	399	1,0	33 141	111	473
Altahlen . . . . .	33,92	182	252	1 026	558	1 584	668	42,2	1 603	211	473
Beckum, Kirchspiel . . .	61,25	567	1 031	2 049	2 065	4 114	1 208	29,4	3 954	311	472
Beckum, Stadt . . . . .	22,08	2 959	6 478	9 836	10 732	20 568	258	1,3	17 551	112	472
Benteler . . . . .	16,23	267	408	767	850	1 617	511	31,6	1 692	411	4721
Diestedde . . . . .	23,28	242	371	1 105	784	1 889	493	26,1	1 739	412	4721
Dolberg . . . . .	21,77	329	536	993	1 034	2 027	422	20,8	2 007	212	4734
Enniger . . . . .	28,44	370	558	1 057	1 197	2 254	657	29,1	2 588	711	4735 *
Ennigerloh . . . . .	31,15	1 244	2 708	4 293	4 604	8 897	587	6,6	7 256	113	4722
Heessen . . . . .	24,60	2 395	5 323	8 379	8 680	17 059	386	2,3	12 511	114	4702
Herzfeld . . . . .	34,86	428	575	1 208	1 216	2 424	795	32,8	3 022	413	4721
Liesborn . . . . .	52,15	818	1 298	2 559	2 701	5 260	1 392	26,5	4 944	414	4725
Lippborg . . . . .	52,06	408	579	1 175	1 305	2 480	920	37,1	3 079	312	4721
Neuahlen . . . . .	21,63	82	112	299	245	544	384	70,6	837	213	473
Neubeckum . . . . .	13,14	1 148	2 800	4 227	4 690	8 917	230	2,6	7 212	115	4723
Oelde, Kirchspiel . . . .	48,23	405	557	1 286	1 238	2 524	938	37,2	3 071	511	474
Oelde, Stadt . . . . .	6,82	1 913	4 105	6 324	7 095	13 419	151	1,1	11 113	512	474
Sendenhorst, Kirchspiel .	48,03	144	192	420	429	849	586	69,0	1 417	611	4401
Sendenhorst, Stadt . . . .	3,91	660	1 214	2 038	2 305	4 343	204	4,7	3 917	612	4401
Stromberg . . . . .	23,74	433	772	1 481	1 511	2 992	588	19,7	2 765	513	4742
Sünninghausen . . . . .	9,66	174	286	487	563	1 050	198	18,9	1 131	313	4721
Vellern . . . . .	15,68	183	242	535	518	1 053	349	33,1	1 285	314	4721
Vorhelm . . . . .	25,34	426	663	1 348	1 349	2 697	571	21,2	2 505	712	4732
Wadersloh . . . . .	50,23	797	1 262	2 600	2 594	5 194	1 375	26,5	5 451	415	4724
Zusammen . . .	688,25	22 473	45 577	74 759	79 481	154 240	14 270	9,3	135 791		

5 33 Landkreis Borken  
Sitz der Kreisverwaltung: Borken, Stadt

**AG:** Bocholt f.d. Gem. 111, 411, 412, 611, 113, 413, 414, 415, 612, 613, 416, 417, 418, 614, 419, 421, 422, 615, 423, Borken f. übr. Gem.; **LG:** Münster; **OLG:** Hamm; **ArG:** Wesel; **SG:** Münster; **VG:** Münster (Westf.); **AA:** Coesfeld; **FA:** Borken; **OFD:** Münster (Westf.); **ZA:** Anholt II f.d. Gem. 111, 414, 422, Bocholt I f.d. Gem. 412, 611, 113, 415, 612, 613, 416, 417, 418, 614, 419, 615, 423, Hemden f.d. Gem. 411, 413, 421, Borken f.

05 Nordrhein - Westfalen  
5/6 RB Münster  
5 33, 5 34

Gemeinde	Fläche	Be- wohnte Gebäude	Haus- halte	Wohnbevölkerung am					Stat. Kenn- ziffer der Ge- meinde	Post- leit- zahl	
				6.6.1961				13.9.1950			
				männ- lich	weib- lich	ins- gesamt	dar. land- u. forst- wirtschaftliche Bevölkerung	ins- gesamt			
	qkm	Anzahl					%	Anzahl			

übr. Gem.; **HZA:** Borken; **HK, IuHK:** Münster (Westf.); **OPD:** Düsseldorf f.d. Gemeindeteil Breels (tlw.) i.d. Gem. 111, Münster (Westf.) f. übr. Gem. u. übr. Teile d. Gem. 111; **StA:** Gemen f.d. Gem. 211, 212, Liedern-Werth (i. Bocholt) f.d. Gem. 411 bis 419, 421, 422, 423, Marbeck (i. Borken) f.d. Gem. 511 bis 515, 517, 518, Reken (i. Groß Reken) f.d. Gem. 311, 313, 314, Rhede f.d. Gem. 611 bis 615, Velen f.d. Gem. 711, 713, 714, übr. Gem. bilden jeweils einen eigenen Standesamtsbezirk; **OKI:** A f.d. Gem. 412, 112, 413, 612, 415, 417, 418, 614, 421, B f. übr. Gem.; **BWKR:** 94.

**Ämter u. zugeh. Gem.:** Gemen-Weseke 211, 212, 213, Heiden-Reken 311 bis 314, Liedern-Werth 411 bis 419, 421, 422, 423, Marbeck-Raesfeld 511 bis 518, Rhede 611 bis 615, Velen-Ramsdorf 711 bis 714.

Anholt, Stadt	13,54	397	654	1 105	1 230	2 335	395	16,9	2 242	111	4294 *
Barlo	19,85	206	272	757	733	1 490	667	44,8	1 372	411	4291
Biemenhorst	6,13	339	575	1 072	1 118	2 190	193	8,8	1 805	412	429
Borken, Stadt	12,67	1 702	3 475	5 883	6 371	12 254	523	4,3	8 857	112	428
Borkenwithe	24,49	367	550	1 346	1 226	2 572	768	29,9	2 478	511	4281
Büngern	12,81	55	59	157	167	324	252	77,8	415	611	4292
Dingden	42,70	722	1 052	2 321	2 392	4 713	1 435	30,4	4 220	113	4293
Gemen, Kirchspiel	17,32	136	166	540	480	1 020	639	62,6	1 188	211	428
Gemen, Stadt	3,66	449	776	1 376	1 628	3 004	104	3,5	2 292	212	428
Groß Reken	46,85	885	1 343	3 247	3 065	6 312	1 191	18,9	5 686	311	4421
Grütlohn	8,62	82	91	247	243	490	282	57,6	579	512	428
Heiden	59,44	667	972	2 254	2 277	4 531	1 469	32,4	4 189	312	4284
Hemden	13,08	137	169	392	371	763	367	48,1	823	413	4291
Herzebocholt	7,44	64	73	181	181	362	193	53,3	426	414	4291
Holtwick	3,47	119	166	349	362	711	157	22,1	689	415	4291
Homer	4,61	33	34	96	99	195	138	70,8	223	513	4281
Hoxfeld	14,57	142	210	493	499	992	444	44,8	835	514	428
Hülsten	21,92	113	130	358	332	690	348	50,4	871	313	4421
Klein Reken	7,30	168	255	541	542	1 083	237	21,9	902	314	4421
Krechting	1,61	119	152	350	355	705	79	11,2	610	612	4292
Krommert	22,11	128	143	454	412	866	592	68,4	1 091	613	4292
Liedern	10,63	137	164	455	440	895	484	54,1	929	416	4291
Lowick	5,72	261	370	718	798	1 516	280	18,5	1 418	417	4291
Marbeck	25,88	310	464	1 061	1 036	2 097	756	36,1	1 920	515	4281
Mussum	13,18	347	508	1 068	1 092	2 160	488	22,6	1 902	418	429
Nordvelen	14,44	93	100	311	298	609	411	67,5	734	711	4282
Raesfeld	30,44	598	812	1 773	1 858	3 631	1 044	28,8	3 333	516	4281
Ramsdorf	33,15	602	832	1 887	1 977	3 864	901	23,3	3 727	712	4285
Rhede	13,00	1 209	1 928	3 537	4 132	7 669	361	4,7	6 712	614	4292
Rhedebrügge	14,36	136	170	433	446	879	448	51,0	1 040	517	4281
Spork	9,79	123	163	414	415	829	429	51,7	996	419	4291
Stenern	9,64	214	299	590	632	1 222	327	26,8	1 137	421	429
Suderwick	6,59	110	148	306	312	618	172	27,8	642	422	4291
Vardingholt	28,87	276	365	881	930	1 811	861	47,5	1 661	615	4292
Velen, Dorf	1,20	327	523	988	1 227	2 215	68	3,1	2 028	713	4282
Waldvelen	16,49	183	263	583	569	1 152	409	35,5	1 278	714	4282
Werth, Stadt	2,21	163	236	428	458	886	109	12,3	748	423	4291
Weseke	22,91	481	696	1 473	1 602	3 075	860	28,0	2 895	213	4283
Westenborken	8,55	59	68	180	187	367	243	66,2	481	518	428
Zusammen ...	631,25	12 659	19 426	40 605	42 492	83 097	19 124	23,0	75 374		

5 34 Landkreis Coesfeld

Sitz der Kreisverwaltung: Coesfeld, Stadt

**AG:** Dülmen f.d. Gem. 311, 411, 112, 312, 412, Coesfeld f. übr. Gem.; **LG:** Münster; **OLG:** Hamm; **ArG:** Rheine; **SG:** Münster; **VG:** Münster (Westf.)  
**AA, FA:** Coesfeld; **OFD:** Münster (Westf.); **ZA:** Dülmen f.d. Gem. 311, 411, 112, 312, 713, 412, Coesfeld f. übr. Gem.; **HZA:** Gronau u. Münster;  
**HK, IuHK, OPD:** Münster (Westf.); **StA:** Billerbeck, Stadt f.d. Gem. 211, 212, 213, Buldern f.d. Gem. 311, 312, Dülmen-Amt (i. Dülmen) f.d. Gem. 411, 412, Gescher f.d. Gem. 511 bis 516, Rorup f.d. Gem. 711, 713, 714, übr. Gem. bilden jeweils einen eigenen Standesamtsbezirk; **OKI:** A f.d. Gem. 111, 112, 513, 514, B f. übr. Gem.; **BWKR:** 98.

**Ämter u. zugeh. Gem.:** Billerbeck 211, 212, 213, Buldern 311, 312, Dülmen 411, 412, Gescher 511 bis 516, Osterwick 611, 612, 613, Rorup 711 bis 714.

Gemeinde	Fläche	Be- wohnte Gebäude	Haus- halte	Wohnbevölkerung am						Stat. Kenn- ziffer der Ge- meinde	Post- leit- zahl
				6.6.1961					13.9.1950		
				männ- lich	weib- lich	ins- gesamt	dar. land- u. forst- wirtschaftliche Bevölkerung	ins- gesamt			
qkm	Anzahl				%	Anzahl					
Beerlage . . . . .	33,83	193	238	648	644	1 292	815	63,1	1 746	211	4425
Billerbeck, Kirchspiel . .	53,30	363	447	1 219	1 118	2 337	1 274	54,5	3 177	212	4425
Billerbeck, Stadt . . . . .	3,78	753	1 298	2 148	2 533	4 681	171	3,7	4 263	213	4425
Büren . . . . .	9,61	43	49	152	136	288	214	74,3	391	511	4423
Buldern . . . . .	16,59	363	570	1 309	1 221	2 530	354	14,0	2 107	311	4409
Coesfeld, Kirchspiel . .	82,52	630	820	2 057	2 009	4 066	1 848	45,5	4 495	113	442
Coesfeld, Stadt . . . . .	11,14	2 847	5 822	9 369	10 979	20 348	346	1,7	14 579	111	442
Darfeld . . . . .	28,37	393	546	1 104	1 243	2 347	713	30,4	2 588	611	4421
Darup . . . . .	20,84	243	340	704	763	1 467	528	36,0	1 669	711	4409
Dülmen, Kirchspiel . . .	98,12	839	1 056	2 586	2 924	5 510	2 265	41,1	5 968	411	4408
Dülmen, Stadt . . . . .	14,67	2 402	5 087	7 811	8 929	16 740	313	1,9	11 638	112	4408
Estern . . . . .	13,38	77	81	263	244	507	358	70,6	736	512	4423
Gescher . . . . .	4,92	876	1 405	2 659	3 010	5 669	160	2,8	4 815	513	4423
Harwick . . . . .	9,09	240	414	832	877	1 709	266	15,6	1 240	514	4423
Hiddingsel . . . . .	6,76	130	192	358	384	742	203	27,4	898	312	4409
Holtwick . . . . .	22,81	365	499	1 122	1 219	2 341	722	30,8	2 225	612	4421
Lette . . . . .	43,62	449	677	1 446	1 510	2 956	996	33,7	3 102	712	4421
Limbergen . . . . .	20,46	95	120	299	354	653	385	59,0	865	713	4409
Merfeld . . . . .	27,76	179	212	574	553	1 127	570	50,6	1 283	412	4409
Osterwick . . . . .	42,63	551	761	1 577	1 699	3 276	1 007	30,7	3 511	613	4421
Rorup . . . . .	4,31	145	212	399	456	855	148	17,3	657	714	4409
Tungerloh-Capellen . . .	15,14	104	113	604	606	1 210	484	40,0	1 545	515	4423
Tungerloh-Pröbsting . . .	28,35	215	288	712	700	1 412	605	42,8	1 450	516	4421
Zusammen . . .	612,00	12 495	21 247	39 952	44 111	84 063	14 745	17,5	74 948		

5 35 Landkreis Lüdinhhausen

Sitz der Kreisverwaltung: Lüdinhhausen, Stadt

AG: Münster f.d. Gem. 311, 312, 313, Werne f.d. Gem. 211, 111, 611, 411, 412, 112, Lüdinhhausen f. übr. Gem.; LG: Münster; OLG, ArG: Hamm; iG: Münster; VG: Münster (Westf.); AA: Ahlen; FA: Lüdinhhausen; OFD: Münster (Westf.); ZA: Hamm f.d. Gem. 211, 111, 311, 312, 411, 412, 513, 112, Dülmen f. übr. Gem.; HZA: Münster; HK, LuHK: Münster (Westf.); OPD: Dortmund f.d. Gem. 211, f.d. Gemeindeteil Kappenberg i.d. Gem. 212, f.d. Gemeindeteil Langern (tlw.) i.d. Gem. 112 u.d. Gemeindeteil Geinegge (tlw.) i.d. Gem. 111, Münster (Westf.) f. übr. Gem. u. übr. Teile d. Gem. 212, 112, 111; StA: Drensteinfurt f.d. Gem. 311, 312, 313, Lüdinhhausen f.d. Gem. 511, 512, Nordkirchen f.d. Gem. 611, 612, 513, Olfen f.d. Gem. 711, 712, Ottmarsbocholt f.d. Gem. 811, 812, übr. Gem. bilden jeweils einen eigenen Standesamtsbezirk; JKI: S f.d. Gem. 211, 111, 112, A f.d. Gem. 212, 411, 512, 213, 412, f.d. Landesfinanzschule Nordrhein-Westfalen i.d. Gem. 612; B f. übr. Gem. u. übr. Teile d. Gem. 612; BWKr: 98.

Ämter u. zugeh. Gem.: Bork 211, 212, 213, Drensteinfurt 311, 312, 313, Herbern 411, 412, Lüdinhhausen 511, 512, 513, Nordkirchen 611, 612, 513, Olfen 711, 712, Ottmarsbocholt 811, 812.

AltLünen .....	18,14	1 360	3 629	5 775	6 003	11 778	281	2,4	6 432	211	4628
Ascheberg .....	59,41	873	1 327	2 603	2 819	5 422	1 262	23,3	5 438	113	4715
Bockum-Hövel, Stadt ..	31,39	3 982	7 775	11 724	12 622	24 346	579	2,4	21 716	111	4713
Bork .....	34,03	863	1 686	3 535	3 007	6 542	747	11,4	5 304	212	4711*
Capelle .....	6,99	166	246	500	518	1 018	181	17,8	1 042	611	4711
Drensteinfurt, Kirchspiel	44,82	360	595	1 187	1 228	2 415	698	28,9	2 463	311	4406
Drensteinfurt, Stadt ...	1,91	413	774	1 260	1 429	2 689	90	3,3	2 711	312	4406
Herbern .....	46,95	644	1 038	1 915	2 086	4 001	837	20,9	4 454	411	4711
Lüdinhhausen-Land ...	71,64	438	578	1 418	1 407	2 825	1 673	59,2	3 645	511	471
Lüdinhhausen, Stadt ...	6,78	1 245	2 761	4 314	5 142	9 456	105	1,1	8 076	512	471
Nordkirchen .....	30,24	329	475	1 361	1 244	2 605	474	18,2	2 165	612	4711
Olfen, Kirchspiel .....	43,86	344	510	1 114	1 065	2 179	795	36,5	2 534	711	4711
Olfen, Stadt .....	8,47	549	1 034	1 787	1 940	3 727	260	7,0	3 704	712	4716
Ottmarsbocholt .....	26,25	338	478	1 004	1 062	2 066	619	30,0	2 253	811	4401
Selm .....	26,35	1 755	4 409	6 923	7 322	14 245	549	3,9	13 877	213	4719
Senden .....	60,04	652	1 138	2 165	2 302	4 467	1 126	25,2	4 184	114	4401
Seppenrade .....	62,04	611	879	1 955	2 092	4 047	1 364	33,7	4 422	513	4711
Stockum .....	15,88	413	681	1 238	1 226	2 464	414	16,8	2 229	412	4711
Südkirchen .....	14,71	259	377	788	846	1 634	330	20,2	1 845	613	4711
Venne .....	3,43	31	38	89	85	174	104	59,8	220	812	4401
Walstedde .....	24,46	323	440	889	884	1 773	487	27,5	2 214	313	4733
Werne a.d. Lippe, Stadt .	59,88	2 930	6 051	9 763	10 182	19 945	1 088	5,5	17 717	112	4712
Zusammen ...	697,67	18 878	36 919	63 307	66 511	129 818	14 063	10,8	118 645		

05 Nordrhein - Westfalen  
5/6 RB Münster  
36, 37

Gemeinde	Fläche	Be- wohnte Gebäude	Haus- halte	Wohnbevölkerung am					Stat. Kenn- ziffer der Ge- meinde	Post- leit- zahl
				6.6.1961				13.9.1950		
				männ- lich	weib- lich	ins- gesamt	dar. land- u. forst- wirtschaftliche Bevölkerung	ins- gesamt		
	qkm	Anzahl			%	Anzahl				

5 36 Landkreis Münster

Sitz der Kreisverwaltung: Münster (Westf.), Stadt

**AG, LG:** Münster; **OLG:** Hamm; **ArG,SG:** Münster; **VG, AA:** Münster (Westf.); **FA:** Münster (Westf.)-Land; **OFD:** Münster (Westf.); **ZA:** Dülmen f.d. Gem. 211, 212, 213, Münster f. übr. Gem.; **HZA:** Münster; **HK, luHK, OPD:** Münster (Westf.); **StA:** Greven f.d. Gem. 111, 112, Nottuln f.d. Gem. 211, 212, 213, St. Mauritz (i. Münster (Westf.) f.d. Gem. 411, 412, 414, Telgte, Stadt f.d. Gem. 511, 512, 513, Wolbeck f.d. Gem. 612, 613, 615; übr. Gem. bilden jeweils einen eigenen Standesamtsbezirk; **OKI:** S f.d. Gem. 613, 413 u. f.d. Anlagen d. Bundeswehr i.d. Gem. 412 u. 511, A f.d. Gem. 311,111,412ohne Anlagen d. Bundeswehr, 313,314,414,511ohne Anlagen d. Bundeswehr, 512, 615, B f. übr. Gem.; **BWKr:** 97.

**Ämter u. zugeh. Gem.:** Nottuln 211, 212, 213, Roxel 311 bis 314, Sankt Mauritz 411 bis 414, Telgte 511, 512, 513, Wolbeck 611 bis 615.

Albachten .....	13,33	230	360	755	757	1 512	302	20,0	1 420	311	4401
Albersloh .....	48,74	476	736	1 525	1 590	3 115	1 063	34,1	3 400	611	4401
Alverskirchen .....	22,01	166	216	492	496	988	480	48,6	1 140	612	4401
Amelsbüren .....	43,41	458	766	2 079	1 522	3 601	719	20,0	3 413	411	4401
Angelmodde .....	5,45	413	858	1 371	1 394	2 765	108	3,9	1 837	613	44
Appelhülsen .....	4,13	266	449	791	862	1 653	132	8,0	1 645	211	4401
Bösensell .....	23,08	228	308	701	722	1 423	557	39,1	1 537	312	4401
Gimfte .....	7,83	95	132	272	301	573	189	33,0	692	112	4401
Greven, Stadt .....	135,03	3 353	6 319	10 777	12 199	22 976	2 368	10,3	19 112	111	4402
Handorf .....	20,46	333	698	1 942	1 718	3 660	314	8,6	3 102	412	4401
Havixbeck .....	40,66	664	954	1 945	2 696	4 641	1 088	23,4	4 878	113	4401
Hiltrup .....	19,77	1 240	2 981	4 850	5 287	10 137	311	3,1	7 348	413	4403
Nienberge .....	28,60	373	612	1 198	1 185	2 383	628	26,4	2 137	313	4401
Nottuln .....	52,72	862	1 297	2 827	2 850	5 677	1 340	23,6	6 164	212	4405
Rinkerode .....	36,19	398	602	1 166	1 324	2 490	575	23,1	2 564	614	4401
Roxel .....	32,75	516	804	1 596	1 619	3 215	803	25,0	2 917	314	4401
Saerbeck .....	67,02	568	797	1 704	1 780	3 484	1 098	31,5	3 287	114	4401*
Sankt Mauritz .....	47,18	1 002	1 893	3 145	3 708	6 853	1 042	15,2	6 993	414	44
Schadetten .....	1,50	62	92	216	197	413	96	23,2	472	213	4401
Telgte, Kirchspiel ....	63,88	736	1 391	2 712	3 329	6 041	1 274	21,1	5 484	511	4404
Telgte, Stadt .....	1,91	664	1 280	1 859	2 333	4 192	63	1,5	4 634	512	4404
Westbevern .....	50,77	587	798	1 744	1 790	3 534	1 191	33,7	3 611	513	4401
Wolbeck .....	19,90	564	963	1 658	1 788	3 446	397	11,5	3 083	615	4401
<b>Zusammen ...</b>	<b>786,31</b>	<b>14 254</b>	<b>25 306</b>	<b>47 325</b>	<b>51 447</b>	<b>98 772</b>	<b>16 138</b>	<b>16,3</b>	<b>90 870</b>		

6 37 Landkreis Recklinghausen

Sitz der Kreisverwaltung: Recklinghausen, Stadt

**AG:** Dorsten f.d. Gem. 411, 412, 413, 114, 414, 415, 416, Gelsenkirchen-Buer f.d. Gem. 113, Haltern f.d. Gem. 213, 311, 111, 312, 313, Marl f.d. Gem. 511 bis 514, Recklinghausen f. übr. Gem.; **LG:** Bochum, Essen u. Wünster; **ArG:** Gelsenkirchen f.d. Gem. 113, Herne f. übr. Gem.; **SG:** Gelsenkirchen; **VG:** Münster (Westf.); **AA:** Gelsenkirchen f.d. Gem. 113 u. f.d. Gemeindeteil Kolonie Bertlich i.d. Gem. 514, Recklinghausen f. übr. Gem. u. übr. Teile d. Gem. 514; **FA:** Gelsenkirchen-Nord f.d. Gem. 113, Gladbeck f.d. Gem. 411, 412, 413, 114, 414, 415, 416, Recklinghausen f. übr. Gem.; **OFD:** Münster (Westf.); **ZA:** Dorsten II f.d. Gem. 511, 411, 412, 413, 114, 414, 313, 415, 416, Dülmen f.d. Gem. 311, 111, 312, Recklinghausen I f. übr. Gem.; **HZA:** Bochum, Borken u. Münster; **HK, luHK:** Münster (Westf.); **OPD:** Dortmund f.d. Gemeindeteil Stertiner Straße 54, 56, 58, 60 62, 64, 66, 68, 70, 72, 74, 76, 78 i.d. Gem. 611 u. f.d. Gemeindeteile Waldfriedhof u. Ewaldstraße 496 i.d. Gem. 112, Düsseldorf f.d. Gem. 411 ohne Gemeindeteile Emmelkamp, Üfte (tlw.), Münster (Westf.) f. übr. Gem. u. übr. Teile d. Gem. 411, 611 u. 112; **StA:** Haltern-Amt (i. Haltern) f.d. Gem. 311, 312, 313, Marl I f.d. Gem. 511, 513, (tlw.), Marl II f.d. Gem. 513 (tlw.), Waltrop f.d. Gem. 612, 613. übr. Gem. bilden jeweils einen eigenen Standesamtsbezirk; **OKI:** S f.d. Gem. 212, 412, 512, 112, 513, 214, 51613, 113, A f.d. Gem. 211, 511, 411, 213, 311, 111, 611, 612, 114, 313, 416, B f. übr. Gem.; **BWKr:** 100.

**Ämter u. zugeh. Gem.:** Datteln 211 bis 214, Haltern 311, 312, 313, Hervest-Dorsten 411 bis 416, Marl 511 bis 514, Waltrop 611, 612, 613.

Ahsen .....	12,28	187	309	525	554	1 079	117	10,8	965	211	4351
Altendorf-Ulfkotte ....	12,26	150	236	485	470	955	315	33,0	969	511	427
Altschermbeck .....	32,90	291	392	869	913	1 782	526	29,5	1 658	411	4235
Datteln, Stadt .....	52,05	4 101	9 635	14 630	15 521	30 151	859	2,8	24 476	212	4354
Dorsten, Stadt .....	39,80	4 633	11 467	17 194	19 129	36 323	772	2,1	27 945	412	427
Erle .....	19,98	222	276	682	695	1 377	571	41,5	1 230	413	4271
Flaesheim .....	13,32	158	264	508	478	986	107	10,9	812	213	4359
Haltern, Kirchspiel ....	93,41	787	1 245	2 314	2 486	4 800	820	17,1	4 234	311	4358
Haltern Stadt .....	15,02	2 097	4 553	6 916	7 796	14 712	127	0,9	12 732	111	4358
Hamm .....	21,14	2 107	3 808	6 398	6 537	12 935	218	1,7	4 747	512	437*

Gemeinde	Fläche	Be- wohnte Gebäude	Haus- halte	Wohnbevölkerung am						Stat. Kenn- ziffer der Ge- meinde	Post- leit- zahl
				6.6.1961				13.9.1950			
				männ- lich	weib- lich	ins- gesamt	dar. land- u. forst- wirtschaftliche Bevölkerung		ins- gesamt		
	qkm	Anzahl					%	Anzahl			
Henrichenburg . . . . .	7,41	367	917	1 411	1 528	2 939	176	6,0	2 557	611	4351
Herten, Stadt . . . . .	29,33	5 655	17 404	25 173	26 674	51 847	400	0,8	41 889	112	4352
Horneburg . . . . .	1,74	147	303	449	535	984	120	12,2	911	612	4351
Hullern . . . . .	7,12	101	149	285	316	601	148	24,6	711	312	4359
Kirchhellen . . . . .	60,58	1 340	2 675	4 550	4 768	9 318	1 245	13,4	8 709	114	4272
Lembeck . . . . .	54,11	516	706	1 636	1 639	3 275	985	30,1	3 304	414	4274
Lippramsdorf . . . . .	29,26	311	466	964	974	1 938	489	25,2	1 775	313	4359
Marl, Stadt . . . . .	64,97	8 560	22 842	34 764	36 744	71 508	880	1,2	51 192	513	437
Oer- Erkenschwick, Stadt	38,80	2 417	7 749	11 281	12 084	23 365	449	1,9	20 008	214	4353
Polsum . . . . .	12,66	943	2 203	3 488	3 600	7 088	300	4,2	5 318	514	4351
Rhade . . . . .	11,67	304	429	867	914	1 781	289	16,2	1 604	415	4275
Waltrop, Stadt . . . . .	46,94	2 937	6 614	10 684	11 216	21 900	947	4,3	15 539	613	4355
Westerholt, Stadt . . . . .	3,98	1 153	3 989	5 394	6 004	11 398	82	0,7	9 563	113	4356
Wulfen . . . . .	33,93	542	916	1 709	1 790	3 499	480	13,7	2 895	416	4273
Zusammen . . .	714,64	40 026	99 547	153 176	163 365	316 541	11 422	3,6	245 743		

5 38 Landkreis Steinfurt

Sitz der Kreisverwaltung: Burgsteinfurt, Stadt

**AG:** Rheine f.d. Gem. 511, 512, 118, 513, 514, 114, Burgsteinfurt f. übr. Gem.; **LG:** Münster; **OLG:** Hamm; **ArG:** Rheine; **SG:** Münster; **VG:** Münster (Westf.); **AA:** Rheine; **FA:** Münster (Westf.) -Land f.d. Gem. 115, 113, 116, Burgsteinfurt f. übr. Gem.; **OFD:** Münster (Westf.); **ZA:** Münster f.d. Gem. 116, Rheine f.d. Gem. 511, 113, 512, 118, 513, 514, 114, Burgsteinfurt f. übr. Gem.; **HZA:** Gronau u. Münster; **HK, IuHK, OPD:** Münster (Westf.); **StA:** Emsdetten f.d. Gem. 113, 116, Horstmar f.d. Gem. 211, 212, Laer f.d. Gem. 311, 312, Ochtrup f.d. Gem. 411, 412, 413, Rheine-Amt (i. Rheine) f.d. Gem. 511, 513, 514; übr. Gem. bilden jeweils einen eigenen Standesamtsbezirk; **OKI:** A f.d. Gem. 111, 112, 113, 412, 114 u. Anlagen d. Bundeswehr i.d. Gem. 511, 513, 514, B f. übr. Gem. u. übr. Teile d. Gem. 511, 513, 514; **BWK:** 95.

**Ämter u. zugeh. Gem.:** Horstmar 211, 212, Laer 311, 312, Ochtrup 411, 412, 413, Rheine 511 bis 514.

Altenberge .....	62,56	730	1 097	2 300	2 514	4 814	1 396	29,0	5 300	115	4401
Borghorst, Stadt .....	46,19	2 503	4 110	7 303	8 224	15 527	839	5,4	14 723	111	4433
Burgsteinfurt, Stadt .....	65,33	2 039	3 703	5 607	6 634	12 241	1 385	11,3	11 837	112	443
Elte .....	26,53	171	234	503	529	1 032	324	31,4	1 011	511	4441
Emsdetten, Stadt .....	61,38	3 827	6 382	11 788	13 186	24 974	1 455	5,8	23 287	113	4407
Hembergen .....	3,94	67	93	213	206	419	114	27,2	471	116	4407
Holthausen .....	3,95	65	94	187	199	386	116	30,1	511	311	4401
Horstmar, Stadt .....	17,94	478	811	1 416	1 679	3 095	370	12,0	2 635	211	4435
Laer .....	31,08	591	890	1 688	1 851	3 539	608	17,2	3 766	312	4401
Langenhorst .....	4,17	122	191	388	418	806	119	14,8	862	411	4431
Leer .....	26,50	292	386	823	1 032	1 855	667	36,0	2 203	212	4431
Mesum .....	21,94	763	1 109	2 249	2 464	4 713	320	6,8	4 485	512	4441
Metelen .....	40,20	703	1 036	2 176	2 327	4 503	850	18,9	4 285	117	4431
Neuenkirchen .....	45,87	1 367	2 007	4 191	4 502	8 693	1 145	13,2	7 938	118	4445
Nordwalde .....	51,64	1 052	1 606	3 180	3 463	6 643	1 151	17,3	6 411	119	4401
Ochtrup, Stadt .....	81,01	2 066	3 327	6 287	6 920	13 207	1 901	14,4	12 530	412	4434
Rheine links der Ems ..	38,90	730	1 046	2 534	2 416	4 950	724	14,6	4 559	513	4441
Rheine rechts der Ems ..	46,37	599	933	1 919	2 041	3 960	745	18,8	3 527	514	4441
Rheine, Stadt .....	19,08	6 313	13 578	20 731	23 591	44 322	340	0,8	40 363	114	444
Welbergen .....	20,28	153	191	493	530	1 023	463	45,3	1 093	413	4431
Wettringen .....	57,20	839	1 218	2 782	2 717	5 499	1 408	25,6	5 540	121	4441
Zusammen ...	772,05	25 470	44 042	78 758	87 443	166 201	16 440	9,9	157 337		

5 39 Landkreis Tecklenburg

Sitz der Kreisverwaltung: Tecklenburg, Stadt

**AG:** Rheine f.d. Gem. 511, 512, Tecklenburg f.d. Gem. 112, 612, 613, 111, 113, 411, 614, 412, 116, Ibbenbüren f. übr. Gem.; **LG:** Münster; **OLG:** Hamm; **ArG:** Rheine; **SG:** Münster; **VG:** Münster (Westf.); **AA:** Rheine; **FA:** Ibbenbüren; **OFD:** Münster (Westf.); **ZA:** Ibbenbüren; **HZA:** Münster; **HK, IuHK;** Münster (Westf.); **OPD:** Bremen f.d. Bauerschaft Büren i.d. Gem. 412, Münster (Westf.) f. übr. Gem. u. übr. Teile d. Gem. 412; **StA:** Ibbenbüren f.d. Gem. 311, 312, übr. Gem. bilden jeweils einen eigenen Standesamtsbezirk; **OKI:** A f.d. Gem. 512, 513, 212, 311, 312, 111, 114, 614, B f. übr. Gem.; **BWK:** 95.

**Ämter u. zugeh. Gem.:** Hopsten 211, 212, 213, Ibbenbüren 311, 312, Lotte 411, 412, Riesenbeck 511 bis 514, Tecklenburg 611 bis 614.

05 Nordrhein - Westfalen  
5/6 RB Münster  
39, 40

Gemeinde	Fläche	Be- wohnte Gebäude	Haus- halte	Wohnbevölkerung am						Stat. Kenn- ziffer der Ge- meinde	Post- leit- zahl
				6.6.1961					13.9.1950		
				männ- lich	weib- lich	ins- gesamt	dar. land- u. forst- wirtschaftliche Bevölkerung	ins- gesamt			
	qkm	Anzahl				%	Anzahl				
Bevergern, Stadt . . . . .	6,64	396	617	1 163	1 262	2 425	215	8,9	2 114	511	4441
Brochterbeck . . . . .	29,01	381	540	1 152	1 272	2 424	708	29,2	2 325	611	4536
Dreierwalde . . . . .	19,85	189	242	652	604	1 256	493	39,3	1 229	512	4441
Halverde . . . . .	17,17	117	132	379	378	757	454	60,0	886	211	4531
Hörstel . . . . .	37,56	696	1 059	2 244	2 392	4 636	771	16,6	4 326	513	4446
Hopsten . . . . .	48,92	542	726	1 709	1 823	3 532	1 257	35,6	3 597	212	4441
Ibbenbüren- Land . . . . .	95,50	3 295	5 126	9 829	10 269	20 098	2 005	10,0	16 880	311	453
Ibbenbüren, Stadt . . . . .	11,48	2 464	4 646	7 136	8 540	15 676	232	1,5	13 763	312	453
Ladbergen . . . . .	48,55	665	977	1 812	1 908	3 720	1 261	33,9	3 607	112	4544
Ledde . . . . .	15,97	235	313	628	656	1 284	364	28,3	1 496	612	4541
Leeden . . . . .	19,60	312	497	884	927	1 811	384	21,2	1 844	613	4541
Lengerich, Stadt . . . . .	92,11	3 208	6 032	9 795	11 225	21 020	2 010	9,6	19 647	111	454
Lienen . . . . .	72,35	1 203	1 810	3 158	3 395	6 553	1 859	28,4	6 893	113	4543
Lotte . . . . .	15,25	440	732	1 186	1 312	2 498	368	14,7	2 248	411	4531
Mettingen . . . . .	39,70	1 502	2 127	4 327	4 732	9 059	1 248	13,8	8 405	114	4532
Recke . . . . .	54,03	1 237	1 684	3 539	3 869	7 408	1 343	18,1	6 000	115	4534
Riesenbeck . . . . .	39,98	723	1 026	2 130	2 303	4 433	812	18,3	4 205	514	4441
Schale . . . . .	33,96	231	271	539	585	1 124	616	54,8	1 418	213	4531
Tecklenburg, Stadt . . . . .	4,67	393	684	941	1 306	2 247	110	4,9	2 065	614	4542
Wersen . . . . .	21,94	639	1 215	2 025	2 084	4 109	340	8,3	2 499	412	4531
Westerkappeln . . . . .	86,93	1 473	2 335	4 162	4 380	8 542	1 960	22,9	8 323	116	4535
Zusammen . . .	811,15	20 341	32 791	59 390	65 222	124 612	18 810	15,1	113 770		

5 40 Landkreis Warendorf

Sitz der Kreisverwaltung: Warendorf, Stadt

AG: Warendorf; LG: Münster; OLG: Hamm; ArG, SG: Münster; VG, AA: Münster (Westf.); FA: Warendorf; OFD: Münster (Westf.); ZA: Münster f.d. Gem. 513, Warendorf f. übr. Gem.; HZA: Münster; HK, IuHK, OPD: Münster (Westf.); StA: Beelen f.d. Gem. 211, 212, Freckenhorst f.d. Gem. 311, 312, Harsewinkel f.d. Gem. 411, 412, 413, Ostbevern f.d. Gem. 511, 513, Sassenberg f.d. Gem. 611, 613, 614, übr. Gem. bilden jeweils einen eigenen Standesamtsbezirk; OKI: A f.d. Gem. 312,412,111, B f. übr. Gem.; BWK: 96.

Ämter u. zugeh. Gem.: Beelen 211, 212, 213, Freckenhorst 311, 312, 313, Harsewinkel 411, 412, 413, Ostbevern 511, 512, 513, Sassenberg 611 bis 616.

Beelen . . . . .	31,12	589	827	1 752	1 793	3 545	1 123	31,7	3 525	211	4413
Dackmar . . . . .	16,97	88	104	247	259	506	322	63,6	648	611	4414
Einen . . . . .	8,97	79	111	249	236	485	195	40,2	519	511	4401
Everswinkel . . . . .	50,80	520	819	1 668	1 719	3 387	975	28,8	3 663	112	4401
Freckenhorst, Kirchspiel . . . . .	31,18	125	176	463	458	921	605	65,7	1 074	311	4412
Freckenhorst, Stadt . . . . .	3,75	550	1 053	1 734	2 178	3 912	103	2,6	3 080	312	4412
Füchtorf . . . . .	35,70	388	502	1 168	1 271	2 439	1 123	46,0	2 914	612	4411
Greffen . . . . .	23,07	324	456	883	956	1 839	487	26,5	1 795	411	4416
Gröblingen . . . . .	16,71	137	173	438	428	866	499	57,6	1 061	613	441
Harsewinkel, Stadt . . . . .	54,62	1 144	1 833	3 413	3 537	6 950	1 094	15,7	5 183	412	4834
Hoetmar . . . . .	27,06	304	406	875	909	1 784	734	41,1	2 039	313	4411
Marienfeld . . . . .	22,15	358	540	1 095	1 091	2 186	515	23,6	1 774	413	4831
Milte . . . . .	34,78	261	342	828	888	1 716	764	44,5	2 251	512	4411
Ostbevern . . . . .	63,76	642	922	2 254	2 124	4 378	1 520	34,7	4 327	513	4401
Ostenfelde . . . . .	36,48	374	518	1 094	1 122	2 216	867	39,1	2 569	212	4743
Sassenberg, Stadt . . . . .	12,06	642	972	1 743	1 935	3 678	347	9,4	3 132	614	4414
Velsen . . . . .	14,30	102	136	324	310	634	276	43,5	625	615	441
Vohren . . . . .	21,56	136	169	404	415	819	499	60,9	1 164	616	441
Warendorf, Stadt . . . . .	26,00	2 405	4 750	7 357	8 476	15 833	949	6,0	15 174	111	441
Westkirchen . . . . .	28,07	322	493	979	1 023	2 002	509	25,4	1 822	213	4415
Zusammen . . .	559,10	9 490	15 302	28 968	31 128	60 096	13 506	22,5	58 339		

Gemeinde	Fläche	Be- wohnte Gebäude	Haus- halte	Wohnbevölkerung am					Stat. Kenn- ziffer der Ge- meinde	Post- leit- zahl
				6.6.1961				13.9.1950		
				männ- lich	weib- lich	ins- gesamt	dar. land- u. forst- wirtschaftliche Bevölkerung	ins- gesamt		
	qkm	Anzahl			%	Anzahl				

7 RB Detmold  
Sitz der Bezirksregierung: Detmold, Stadt

11 Kreisfreie Stadt Bielefeld

AG, LG: Bielefeld; OLG: Hamm; ArG: Bielefeld; SG: Detmold; VG: Minden; AA, FA: Bielefeld; OFD: Münster (Westf.); ZA, HZA, HK: Bielefeld; IuHK: zu Bielefeld; OPD: Münster (Westf.); StA: Bielefeld; OKI: S; BWKr: 106.

Bielefeld, Stadt . . . . . | 46,84 | 15 912 | 67 145 | 78 481 | 96 161 | 174 642 | 966 | 0,6 | 153 613 | 000 | 48

12 Kreisfreie Stadt Herford

AG: Herford; LG: Bielefeld; OLG: Hamm; ArG: Herford; SG: Detmold; VG: Minden; AA, FA: Herford; OFD: Münster (Westf.); ZA: Herford; HZA: Minden; HK: Bielefeld; IuHK: zu Bielefeld; OPD: Münster (Westf.); StA: Herford; OKI: S; BWKr: 107.

Herford, Stadt . . . . . | 25,06 | 6 860 | 20 515 | 25 333 | 30 330 | 55 663 | 744 | 1,3 | 50 107 | 000 | 49

31 Landkreis Bielefeld  
Sitz der Kreisverwaltung: Bielefeld, Stadt

AG: Gütersloh f.d. Gem. 211 bis 215, Bielefeld f. übr. Gem.; LG: Bielefeld; OLG: Hamm; ArG: Bielefeld; SG: Detmold; VG: Minden; AA, FA: Bielefeld; OFD: Münster (Westf.); ZA, HZA, HK: Bielefeld; IuHK: zu Bielefeld; OPD: Münster (Westf.); StA: Dornberg (i. Großdornberg) f.d. Gem. 311 bis 315, Heepen f.d. Gem. 411, 413 bis 418, Isselhorst f.d. Gem. 211 bis 215, Jöllenbeck f.d. Gem. 511, 512, 513, übr. Gem. bilden jeweils einen eigenen Standesamtsbezirk; OKI: S f.d. Gem. 111, 112, 414, 218, A f.d. Gem. 311, 412, 312, 414, 415, 313, 418, 216, 217, 218, B f. übr. Gem.; BWKr: 105.

Ämter u. zugeh. Gem.: Brackwede 211 bis 219, Dornberg 311 bis 315, Heepen 411 bis 419, Jöllenbeck 511, 512, 513.

Altenhagen . . . . .	5,67	400	929	1 503	1 550	3 053	215	7,0	2 132	411	4801
Babenhäusen . . . . .	4,07	238	479	725	801	1 526	203	13,3	1 435	311	4801
Brackwede, Stadt . . . .	12,95	2 869	9 459	12 077	13 922	25 999	156	0,6	21 506	111	4812
Brake . . . . .	8,80	850	2 006	2 868	3 303	6 171	245	4,0	5 053	412	4805
Brönninghausen . . . .	5,88	101	212	346	359	705	89	12,6	590	413	4811
Ebbesloh . . . . .	3,45	36	52	109	94	203	67	33,0	228	211	4831
Gadderbaum . . . . .	3,92	687	2 279	4 094	5 466	9 560	86	0,9	9 470	112	4813
Großdornberg . . . . .	4,94	311	699	972	1 090	2 062	102	4,9	1 661	312	4801
Heepen . . . . .	6,57	932	2 460	3 303	3 842	7 145	170	2,4	5 171	414	4811
Hillegossen . . . . .	2,63	488	1 392	1 856	2 087	3 943	47	1,2	2 552	415	4811
Hoberge - Uerentrup . .	7,17	380	744	993	1 134	2 127	97	4,6	1 873	313	4801
Hollen . . . . .	4,06	111	200	312	334	646	154	23,8	711	212	4831
Holtkamp . . . . .	3,06	39	61	97	129	226	83	36,7	235	213	4831
Isselhorst . . . . .	7,98	429	877	1 316	1 439	2 755	274	9,9	2 769	214	4831
Jöllenbeck . . . . .	18,78	1 312	3 029	4 252	4 832	9 084	432	4,8	8 517	511	4801
Kirchdornberg . . . . .	3,12	153	316	472	493	965	76	7,9	806	314	4801
Lämershagen - Gräfin- hagen . . . . .	12,89	165	353	530	591	1 121	147	13,1	1 180	416	4811
Milse . . . . .	3,38	420	952	1 337	1 495	2 832	70	2,5	2 323	417	4801
Niederdornberg - Deppen- dorf . . . . .	5,18	143	233	368	410	778	133	17,1	644	315	4801
Niehorst . . . . .	9,19	104	151	279	286	565	189	33,5	703	215	4831
Oldentrup . . . . .	5,25	308	788	1 133	1 270	2 403	114	4,7	1 729	418	4811
Quelle . . . . .	8,60	844	2 295	2 974	3 413	6 387	111	1,7	5 475	216	4801
Senne I . . . . .	30,57	1 868	4 508	6 733	6 974	13 707	427	3,1	9 555	217	4814
Senne II . . . . .	18,30	1 328	3 864	6 309	6 696	13 005	191	1,5	4 202	218	4816
Theesen . . . . .	4,90	346	775	1 055	1 171	2 226	150	6,7	1 814	512	4801
Ubbedissen - Lippe . . .	7,27	462	1 158	1 564	1 700	3 264	171	5,2	3 341	419	4811
Ummeln . . . . .	12,52	663	1 549	2 266	2 850	5 116	229	4,5	4 108	219	4811
Vilsendorf . . . . .	5,93	273	584	919	971	1 890	197	10,4	1 501	513	4801
Zusammen . . . . .	227,04	16 260	42 404	60 762	68 702	129 464	4 625	3,6	101 284		

32 Landkreis Büren  
Sitz der Kreisverwaltung: Büren, Stadt

AG: Brilon f.d. Gem. 611, Büren f.d. Gem. 311, 312, 313, 111, 314, 613, 315, 316, 614, 317, 318, 319, 321, 322, 618, Niedermarsberg f.d. Gem. 612, 615, 616, 617, Salzkotten f.d. Gem. 511 bis 519, 521 bis 527, Paderborn f. übr. Gem.; LG: Arnsberg u. Paderborn; OLG: Hamm; ArG: Paderborn; SG: Detmold; VG: Minden; AA, FA: Paderborn; OFD: Münster (Westf.); ZA, HZA: Paderborn; HK: Bielefeld; IuHK: zu Bielefeld; OPD:



05 Nordrhein - Westfalen  
7 RB Detmold  
32

Gemeinde	Fläche	Be- wohnte Gebäude	Haus- halte	Wohnbevölkerung am					Stat. Kenn- ziffer der Ge- meinde	Post- leit- zahl
				6.6.1961				13.9.1950		
				männ- lich	weib- lich	ins- gesamt	dar. land- u. forst- wirtschaftliche Bevölkerung	ins- gesamt		
				qkm	Anzahl			%		

Dortmund f.d. Gem. 612,514,515,516 (tlw.), 519 (tlw.), 526, Münster (Westf.) f.übr. Gem. u. übr. Teile d. Gem. 516,519; **StA:** Atteln f.d. Gem. 211 bis 219  
Boke f.d. Gem. 511,512,513,516,523, Brenken f.d. Gem. 311,313, Fürstenberg f.d. Gem. 611 bis 614,618, Harth f.d. Gem. 312,315,319, Hörste f.d. Gem.  
514,515,519,526, Lichtenau f.d. Gem. 411 bis 417, Niederntudorf f.d. Gem. 517,518, Salzkotten f.d. Gem. 521,522,524,525,527, Siddinghausen f.d. Ger  
317, 321, Steinhausen f.d. Gem. 314, 318, Westheim f.d. Gem. 615, 616, 617, übr. Gem. bilden jeweils einen eigenen Standesamtsbezirk; **OKI:**  
Af.d.Gem. 111, 521, B f. übr. Gem.; **BWKr:** 103.

**Ämter u. zugeh. Gem.:** Atteln 211 bis 219, Büren, Land 311 bis 319, 321, 322, Lichtenau 411 bis 419, Salzkotten-Boke 511 bis 519, 521 bis 527  
Wünnenberg 611 bis 618.

Ahden	9,77	139	192	341	363	704	188	26,7	721	311	4791
Anreppen	9,92	131	183	400	391	791	270	34,1	870	511	4791
Asseln	10,88	84	101	213	210	423	218	51,5	502	411	4791
Atteln	15,47	165	213	440	479	919	303	33,0	1 113	211	4791
Barkhausen	6,15	28	33	74	80	154	84	54,5	212	312	4791
Bentfeld	8,08	124	171	324	335	659	193	29,3	838	512	4791
Blankenrode	10,29	24	32	66	59	125	61	48,8	130	212	3531
Bleiwäsche	8,78	150	204	385	398	783	301	38,4	812	611	4791
Boke	16,12	260	353	755	751	1 506	444	29,5	1 454	513	4791
Brenken	27,41	292	413	809	799	1 608	380	23,6	1 630	313	4791
Büren, Stadt	26,46	950	1 751	2 721	3 170	5 891	365	6,2	6 192	111	4793
Dalheim	10,09	29	35	71	67	138	81	58,7	234	213	4791
Ebbinghausen	4,41	26	28	57	67	124	83	66,9	171	412	4791
Eickhoff	4,09	24	30	67	69	136	82	60,3	195	314	4791
Elisenhof	7,73	18	18	49	43	92	73	79,3	131	214	4791
Essentho	12,22	193	248	486	514	1 000	336	33,6	1 051	612	3539
Etteln	23,42	212	298	629	647	1 276	483	37,9	1 444	215	4791
Fürstenberg	58,53	343	483	903	936	1 839	665	36,2	2 015	613	4791
Garfeln	3,90	62	98	194	170	364	89	24,5	387	514	4781
Grundsteinheim	9,72	70	91	177	196	373	170	45,6	396	413	4791
Haaren	33,00	273	343	727	750	1 477	607	41,1	1 826	216	4791
Hakenberg	8,06	44	52	107	128	235	108	46,0	260	414	4791
Harth	18,28	161	245	429	455	884	199	22,5	956	315	4791
Hegensdorf	15,26	122	155	332	349	681	273	40,1	776	316	4791
Helmern	12,84	144	165	370	374	744	429	57,7	922	217	4791
Henglar	11,33	105	128	263	290	553	264	47,7	651	218	4791
Herbram	16,60	152	214	439	434	873	254	29,1	911	415	4791*
Hörste	6,96	147	236	504	535	1 039	214	20,6	1 060	515	4781
Holtheim	15,85	136	173	376	358	734	297	40,5	818	416	4791
Husen	13,95	153	197	388	372	760	256	33,7	890	219	4791
Iggenhausen	4,88	30	34	74	77	151	101	66,9	179	417	4791
Kleinenberg, Stadt	23,84	220	293	572	576	1 148	466	40,6	1 401	418	4791
Leiberg	16,02	181	243	518	522	1 040	466	44,8	1 145	614	4791
Lichtenau, Stadt	33,35	269	375	711	768	1 479	479	32,4	1 759	419	4791
Mantinghausen	5,67	74	93	206	210	416	197	47,4	521	516	4781
Meerhof	18,74	213	279	557	536	1 093	431	39,4	1 187	615	3531
Niederntudorf	14,67	253	386	732	843	1 575	254	16,1	1 596	517	4791
Oberntudorf	6,29	140	220	407	396	803	179	22,3	899	518	4791
Oesdorf	8,72	129	150	312	326	638	275	43,1	671	616	3531
Rebbeke	12,33	98	117	287	293	580	293	50,5	700	519	4781
Salzkotten, Stadt	23,67	837	1 646	2 547	3 227	5 774	491	8,5	5 911	521	4796
Scharmede	8,65	229	347	684	911	1 595	260	16,3	1 506	522	4791
Schwelle	7,51	106	124	303	264	567	241	42,5	733	523	4791
Siddinghausen	10,36	144	199	366	399	765	169	22,1	866	317	4791
Steinhausen	14,44	330	466	966	991	1 957	465	23,8	1 896	318	4791
Thüle	14,58	235	329	637	688	1 325	409	30,9	1 389	524	4791
Upsprunge	8,43	129	179	356	396	752	245	32,6	857	525	4791
Verlar	3,66	104	133	277	287	564	228	40,4	730	526	4781
Verne	16,28	359	572	1 000	1 082	2 082	503	24,2	2 086	527	4791
Weiberg	5,30	108	130	268	277	545	170	31,2	639	319	4791
Weine	6,88	88	121	232	237	469	114	24,3	518	321	4791
Westheim	12,03	299	490	877	914	1 791	263	14,7	1 727	617	3536
Wewelsburg	26,48	285	555	897	1 070	1 967	324	16,5	2 026	322	4751
Wünnenberg, Stadt	28,58	318	431	837	879	1 716	528	30,8	1 737	618	4791
Zusammen	766,93	9 939	14 795	27 719	29 958	57 677	15 321	26,6	62 247		

Gemeinde	Fläche	Be- wohnte Gebäude	Haus- halte	Wohnbevölkerung am					Stat. Kenn- ziffer der Ge- meinde	Post- leit- zahl
				6.6.1961				13.9.1950		
				männ- lich	weib- lich	ins- gesamt	dar. land- u. forst- wirtschaftliche Bevölkerung	ins- gesamt		
	qkm	Anzahl			%	Anzahl				

### 33 Landkreis Detmold

Sitz der Kreisverwaltung: Detmold, Stadt

**AG:** Detmold f.d. Gem. 117, 118, 123, 128, 133, 112, 139, 144, 146, 149, 151, 154, 159, 163, 167, 173, 176, 177, 179, 181, 183, 185, 186, 189, 196, 197, 291, 294 u. Forstbezirke Berlebeck u. Hiddesen (tlw.), Horn f.d. Gem. 121, 129, 141, 147, 158, 113, 166, 168, 172, 182, 195, 295, 296, 298 u. Forstbezirke Hiddesen (tlw.) u. Horn, Lage f.d. Gem. 125, 135, 143, 145, 148, 153, 156, 114, 175, 184, 187, 297, 391, Lemgo f.d. Gem. 122, 157, 293, Blomberg f. übr. Gem. u. Forstbezirke; **LG:** Detmold; **OLG:** Hamm; **ArG, SG:** Detmold; **VG:** Minden; **AA:** Paderborn f.d. Gem. 141, Detmold f. übr. Gem. u. Forstbezirke; **FA:** Lemgo f.d. Gem. 116, 122, 132, 134, 137, 142, 157, 164, 293, Detmold f. übr. Gem. u. Forstbezirke; **OFD:** Münster (Westf.); **ZA:** Höxter II f.d. Gem. 141, Detmold II f. übr. Gem. u. Forstbezirke; **HZA:** Bielefeld u. Paderborn; **HK, luHK:** Detmold; **OPD:** Münster (Westf.); **StA:** Bad Meinberg f.d. Gem. 172, 181 (tlw.), 197 (tlw.), 298, Blomberg f.d. Gem. 137, 162 (tlw.), 171, 199, Brakelsiek f.d. Gem. 127, 169, Cappel f.d. Gem. 129, 131, 142, 164, 174, 181 (tlw.), Detmold f.d. Gem. 118 (tlw.), 128, 133, 144, 149, 154, 163, 167 (tlw.), 189, 196, 197 (tlw.), 291, Donop f.d. Gem. 116, 132, 134, Falkenhagen f.d. Gem. 138, 161, 165, 178, 191, 193, 393, Heiden f.d. Gem. 122, 146, 148, 153, 177, 179, 183, Heiligenkirchen f.d. Gem. 123, 139, 151, 159, Hörstmar f.d. Gem. 145, 157, 293, Horn f.d. Gem. 121, 147, 158, 168, 295, 296, Lage f.d. Gem. 135, 143, 175, 184, 187, 297, 391, Pivitsheide V. L. f.d. Gem. 185, 186, Reelkirchen f.d. Gem. 126, 152, 155, 162 (tlw.), 188, 198, 292, 299, Schlangen f.d. Gem. 166, 182, 195, Stapelage (i. Hörste) f.d. Gem. 125, 156, Vahlhausen b. Detmold f.d. Gem. 118 (tlw.), 167 (tlw.), 173, 176, 181 (tlw.), 294, Wöbbel f.d. Gem. 119, 124, 194, 392, übr. Gem. bilden jeweils einen eigenen Standesamtsbezirk; **OKI:** A f.d. Gem. 117, 112, 114, 172, B f. übr. Gem.; **BWKr:** 103 f.d. Gem. 141, 108 f. übr. Gem.

Altendonop	4,28	34	64	112	122	234	88	37,6	317	116	4921
Augustdorf	21,64	521	1 127	2 720	1 802	4 522	340	7,5	4 776	117	4936
Barkhausen	5,31	48	74	139	146	285	128	44,9	418	118	4931
Belle	8,29	184	359	510	542	1 052	224	21,3	1 198	119	4931
Bellenberg	2,55	49	66	108	123	231	60	26,0	287	121	4931
Bentrup	3,41	72	152	218	248	466	88	18,9	548	122	4931
Berlebeck	3,64	328	665	868	1 064	1 932	173	9,0	1 826	123	4931
Billerbeck	4,15	71	145	203	231	434	102	23,5	534	124	4931
Billinghausen	4,06	208	397	592	606	1 198	222	18,5	1 143	125	4911
Blomberg, Stadt	21,02	1 134	2 439	3 243	3 756	6 999	362	5,2	6 935	111	4933
Borkhausen	2,76	14	18	37	28	65	44	67,7	96	126	4933
Brakelsiek	6,34	185	325	453	491	944	243	25,7	1 127	127	3281
Brokhausen	4,11	60	120	164	203	367	122	33,2	457	128	493
Brüntrup	4,69	76	160	228	265	493	157	31,8	589	129	4931
Cappel	3,77	93	200	267	312	579	124	21,4	689	131	4931
Dalborn	2,84	24	43	80	80	160	62	38,8	234	132	4921
Dehlentrup	5,47	130	268	350	414	764	149	19,5	856	133	493
Detmold, Stadt	9,77	3 666	11 701	13 599	17 637	31 236	431	1,4	30 178	112	493
Donop	5,26	81	143	235	259	494	156	31,6	604	134	4921
Ehrentrup	4,47	253	709	916	986	1 902	200	10,5	1 770	135	491
Elbrinxen	4,52	221	390	532	623	1 155	333	28,8	1 378	136	3281
Eschenbruch	7,57	96	144	221	233	454	167	36,8	637	137	3281
Falkenhagen	3,24	65	92	174	171	345	98	28,4	321	138	3281
Fromhausen	3,14	41	65	125	134	259	84	32,4	333	139	4931
Grevenhagen	5,50	49	63	110	131	241	93	38,6	352	141	3491
Großenmarpe	9,31	122	232	325	376	701	230	32,8	1 008	142	4921
Hagen	4,37	157	333	471	516	987	219	22,2	1 096	143	4911
Hakedahl	3,48	29	71	104	114	218	82	37,6	319	144	493
Hardissen	6,25	115	241	352	399	751	206	27,4	740	145	4911
Hedderhagen	1,54	10	24	44	42	86	37	43,0	117	146	4931
Heesten	5,51	40	61	101	95	196	100	51,0	300	147	4931
Heiden	6,31	296	665	1 002	1 039	2 041	318	15,6	2 104	148	4931
Heidenoldendorf	6,69	697	1 588	2 070	2 409	4 479	385	8,6	4 100	149	4931
Heiligenkirchen	5,16	454	975	1 256	1 434	2 690	240	8,9	2 352	151	4931
Herrentrup	3,83	65	143	235	250	485	129	26,6	638	152	4931
Heßloh	2,66	42	90	135	142	277	81	29,2	418	153	4931
Hiddesen	4,19	818	1 804	1 968	2 547	4 515	321	7,1	4 109	154	4935
Höntrup	2,29	34	71	104	98	202	60	29,7	261	155	4931
Hörste	19,13	256	495	750	908	1 658	283	17,1	1 492	156	4931
Hörstmar	4,99	142	317	438	494	932	179	19,2	983	157	4911
Holzhausen - Externsteine	2,08	135	277	345	430	775	141	18,2	873	158	4931
Horn, Stadt	17,21	886	1 990	2 603	3 023	5 626	337	6,0	4 988	113	4934
Hornoldendorf	3,92	41	64	111	103	214	105	49,1	267	159	4931
Hummersen	2,14	79	106	185	215	400	134	33,5	523	161	3281
Istrup	10,52	171	350	479	555	1 034	202	19,5	1 198	162	4931
Jerxen - Orbke	3,50	188	464	624	712	1 336	179	13,4	1 384	163	493

05 Nordrhein - Westfalen  
7 RB Detmold  
33, 34

Gemeinde	Fläche	Be- wohnte Gebäude	Haus- halte	Wohnbevölkerung am						Stat. Kenn- ziffer der Ge- meinde	Post- leit- zahl
				6.6.1961					13.9.1950		
				männ- lich	weib- lich	ins- gesamt	dar. land- u. forst- wirtschaftliche Bevölkerung	ins- gesamt			
qkm	Anzahl				%	Anzahl					
Kleinenmarpe . . . . .	3,43	83	151	218	244	462	122	26,4	614	164	4921
Köterberg . . . . .	1,07	16	19	46	39	85	46	54,1	104	165	3281
Kohlstädt . . . . .	5,76	181	368	526	550	1 076	158	14,7	1 231	166	4791
Lage, Stadt . . . . .	5,12	1 858	4 969	5 983	6 886	12 869	112	0,9	11 112	114	491
Leistrup - Meiersfeld . . .	3,47	160	342	454	536	990	190	19,2	886	167	4931
Leopoldstal . . . . .	3,02	183	356	489	562	1 051	163	15,5	1 125	168	4931
Lothe . . . . .	5,17	193	348	510	555	1 065	284	26,7	1 243	169	3281
Maspe . . . . .	2,12	37	65	105	117	222	76	34,2	346	171	4933
Meinberg, Bad . . . . .	7,46	547	1 098	1 340	1 825	3 165	226	7,1	2 868	172	4932
Mosebeck . . . . .	3,26	73	138	207	240	447	99	22,1	533	173	4931
Mossenberg - Wöhren . . .	3,44	47	73	111	111	222	88	39,6	338	174	4931
Müssen . . . . .	6,57	215	434	692	665	1 357	249	18,3	1 450	175	4911
Niederschönhagen . . . .	2,60	21	33	49	62	111	52	46,8	187	176	4931
Nienhagen . . . . .	3,68	84	152	243	247	490	95	19,4	464	177	4931
Niese . . . . .	3,27	76	112	211	215	426	122	28,6	500	178	3281
Niewald . . . . .	1,38	16	31	47	47	94	47	50,0	156	179	4931
Oberschönhagen . . . . .	5,12	97	172	242	280	522	154	29,5	574	181	4931
Oesterholz - Haustenbeck	27,37	129	216	387	370	757	138	18,2	826	182	4791
Oettern - Bremke . . . . .	3,25	29	63	89	97	186	67	36,0	265	183	493
Ohrsen . . . . .	4,34	112	222	325	380	705	183	26,0	760	184	4914
Pivitsheide, V.H. . . . .	1,75	293	622	821	900	1 721	190	11,0	1 601	185	4931
Pivitsheide, V.L. . . . .	6,87	527	1 024	1 429	1 592	3 021	399	13,2	2 720	186	4931
Pottenhausen . . . . .	6,62	165	344	512	527	1 039	246	23,7	1 064	187	4911
Reelkirchen . . . . .	3,17	101	206	259	314	573	107	18,7	619	188	4931
Remmighausen . . . . .	3,66	200	457	603	658	1 261	99	7,9	1 199	189	4931
Rischenau . . . . .	5,23	178	308	466	498	964	227	23,5	1 009	191	3281
Ruensiek . . . . .	2,63	22	31	50	59	109	68	62,4	170	192	3281
Sabbenhausen . . . . .	3,92	146	208	384	411	795	288	36,2	963	193	3281
Schieder . . . . .	11,93	379	776	983	1 212	2 195	285	13,0	1 917	194	3284
Schlangen . . . . .	20,76	637	1 288	1 844	1 986	3 830	487	12,7	3 636	195	4791
Schmedissen . . . . .	1,75	18	30	54	55	109	48	44,0	143	196	4932
Schönemark . . . . .	4,87	64	114	172	172	344	72	20,9	419	197	4931
Schwalenberg, Stadt . . .	7,21	265	491	659	795	1 454	185	12,7	1 579	115	3285
Siebenhöfen . . . . .	3,39	19	33	60	60	120	80	66,7	237	198	4933
Siekholtz . . . . .	5,12	53	86	127	141	268	76	28,4	356	199	3284
Spork - Eichholz . . . . .	3,60	288	723	1 001	1 065	2 066	141	6,8	1 425	291	4931
Tintrup . . . . .	2,91	63	120	162	184	346	102	29,5	382	292	4931
Trophagen . . . . .	1,59	17	31	47	61	108	53	49,1	152	293	4931
Vahlhausen b. Detmold .	2,44	82	168	266	270	536	95	17,7	595	294	4931
Vahlhausen b. Horn . . .	2,05	29	55	68	98	166	61	36,7	209	295	4932
Veldrom . . . . .	3,78	54	84	157	154	311	111	35,7	354	296	4931
Waddenhausen . . . . .	3,53	244	503	693	748	1 441	191	13,3	1 501	297	4911
Wehren . . . . .	4,39	42	70	113	119	232	97	41,8	345	298	4932
Wellentrup . . . . .	3,54	52	84	123	146	269	85	31,6	370	299	4931
Wissentrup . . . . .	2,96	78	160	235	245	480	90	18,8	498	391	4911
Wöbbel . . . . .	4,73	177	363	481	572	1 053	211	20,0	1 091	392	4931
Wörderfeld . . . . .	4,20	78	111	187	202	389	159	40,9	533	393	3281
Gemeindefreie Grund- stücke											
Berlebeck, Forstbezirk	32,60	—	—	—	—	—	—	—	—		
Falkenhagen, Forst- bezirk . . . . .	24,93	—	—	—	—	—	—	—	—		
Hiddesen, Forstbezirk .	19,35	—	—	—	—	—	—	—	—		
Horn, Forstbezirk . . .	22,63	—	—	—	—	—	—	—	—		
Schieder, Forstbezirk .	20,80	—	—	—	—	—	—	—	—		
Zusammen . . .	626,65	20 908	48 142	64 136	73 780	137 916	15 142	11,0	137 542		

34 Landkreis Halle (Westf.)

Sitz der Kreisverwaltung: Halle (Westf.), Stadt

AG: Halle; LG: Bielefeld; OLG: Hamm; ArG: Bielefeld; SG: Detmold; VG: Minden; AA, FA: Bielefeld; OFD: Münster (Westf.); ZA: Wieden-  
brück II f.d. Gem. 313, Bielefeld f. übr. Gem.; HZA, HK: Bielefeld; luHK: zu Bielefeld; OPD: Münster (Westf.); StA: Borgholzhausen f.d. Gem.

Gemeinde	Fläche	Be- wohnte Gebäude	Haus- halte	Wohnbevölkerung am					Stat. Kenn- ziffer der Ge- meinde	Post- leit- zahl
				6.6.1961				13.9.1950		
				männ- lich	weib- lich	ins- gesamt	dar. land- u. forst- wirtschaftliche Bevölkerung	ins- gesamt		
				qkm	Anzahl			%		

211 bis 219, 221, 222, 223, Brockhagen f.d. Gem. 314, Halle (Westf.) f.d. Gem. 311, 312, 313, 315 bis 319, 321, 322, Steinhagen f.d. Gem. 323, Versmold f.d. Gem. 411 bis 416, Werther (Westf.) f.d. Gem. 511 bis 517; **OKI:** A f.d. Gem. 317, 323, B f. übr. Gem.; **BWKr:** 105.

**Ämter u. zugeh. Gem.:** Borgholzhausen 211 bis 219, 221, 222, 223, Halle (Westf.) 311 bis 319, 321, 322, 323, Versmold 411 bis 416, Werther (Westf.) 511 bis 517.

Amshausen .....	8,37	380	758	1 062	1 172	2 234	164	7,3	1 897	311	4803
Ascheloh .....	4,13	62	92	155	165	320	91	28,4	430	312	4802
Barnhausen .....	11,15	166	232	403	461	864	313	36,2	1 193	211	4801
Berghausen .....	6,03	97	154	251	273	524	114	21,8	616	212	4801
Bockhorst .....	16,44	292	508	880	1 006	1 886	475	25,2	1 975	411	4801
Bokel .....	8,50	131	230	415	418	833	217	26,1	834	313	4801
Borgholzhausen, Stadt ..	7,61	395	867	1 151	1 387	2 538	147	5,8	2 080	213	4801
Brockhagen .....	28,22	524	827	1 396	1 497	2 893	706	24,4	2 951	314	4801
Casum .....	4,10	76	105	187	203	390	142	36,4	490	214	4801
Cleve .....	2,65	49	86	150	150	300	78	26,0	303	215	4801
Eggeberg .....	2,97	44	59	119	140	259	82	31,7	321	315	4802
Gartnisch .....	2,59	197	414	565	655	1 220	85	7,0	1 095	316	4802
Häger .....	6,13	180	318	503	540	1 043	183	17,5	1 108	511	4801
Halle (Westf.), Stadt ...	8,72	1 139	2 695	3 344	4 198	7 542	140	1,9	6 026	317	4802
Hamlingdorf .....	1,26	22	31	59	54	113	59	52,2	150	216	4801
Hesseln .....	5,37	124	215	347	372	719	115	16,0	640	318	4801
Hesselteich .....	6,74	115	161	313	300	613	226	36,9	688	412	4801
Hörste .....	15,24	259	410	710	788	1 498	448	29,9	1 522	319	4801
Holtfeld .....	6,45	118	176	312	373	685	221	32,3	718	217	4801
Isingdorf .....	7,54	191	371	582	680	1 262	176	13,9	1 364	512	4801
Kleekamp .....	3,90	83	179	253	280	533	74	13,9	517	218	4801
Kölkebeck .....	9,06	118	177	343	330	673	255	37,9	798	321	4801
Künsebeck .....	8,55	338	728	1 080	1 114	2 194	178	8,1	1 885	322	4801
Loxten .....	20,78	475	796	1 489	1 438	2 927	696	23,8	2 938	413	4801
Oesterweg .....	14,56	264	418	742	790	1 532	457	29,8	1 699	414	4801
Oldendorf b. Borgholz- hausen .....	2,10	60	95	154	164	318	84	26,4	377	219	4801
Ostbarthausen .....	2,68	54	93	171	179	350	88	25,1	409	221	4801
Peckeloh .....	17,74	414	638	1 170	1 141	2 311	569	24,6	2 122	415	4951
Rotenhagen .....	5,82	91	127	246	245	491	189	38,5	652	513	4801
Rotingdorf .....	4,02	66	87	158	172	330	126	38,2	485	514	4801
Schröttinghausen .....	7,23	139	221	424	384	808	194	24,0	944	515	4801
Steinhagen .....	23,10	1 204	2 561	3 677	4 000	7 677	625	8,1	6 260	323	4803
Theenhausen .....	4,37	109	177	318	332	650	140	21,5	721	516	4801
Versmold, Stadt .....	8,54	876	1 979	2 777	3 128	5 905	226	3,8	5 103	416	4804
Werther (Westf.), Stadt ..	4,70	666	1 529	2 028	2 610	4 638	120	2,6	4 186	517	4806
Westbarthausen .....	3,77	78	153	254	258	512	106	20,7	442	222	4801
Wichlinghausen .....	3,83	19	21	37	44	81	44	54,3	116	223	4801
<b>Zusammen ...</b>	<b>304,97</b>	<b>9 615</b>	<b>18 688</b>	<b>28 225</b>	<b>31 441</b>	<b>59 666</b>	<b>8 353</b>	<b>14,0</b>	<b>56 055</b>		

35 Landkreis Herford  
Sitz der Kreisverwaltung: Herford, Stadt

**AG:** Bad Oeynhausen f.d. Gem. 611 bis 615, Bünde f.d. Gem. 311, 711, 111, 411, 312, 313, 511, 314, 812, 315, 316, 512, 513, 317, 712, 514, 515, 516, 713, 714, 318, 319, 321, 715, Vlotho f.d. Gem. 911, 912, 913, Herford f. übr. Gem.; **LG:** Bielefeld; **OLG:** Hamm; **Arg:** Herford; **SG:** Detmold; **VG:** Minden; **AA:** Herford; **FA:** Bünde f.d. Gem. 311, 711, 111, 312, 313, 611, 511, 314, 812, 315, 316, 512, 513, 612, 613, 317, 614, 712, 514, 515, 516, 713, 714, 318, 319, 615, 321, 715, Herford f. übr. Gem.; **OFD:** Münster (Westf.); **ZA:** Bad Oeynhausen f.d. Gem. 611 bis 615, Enger f. d. Gem. 811, 211 bis 215, 812, 813, 216, 217, 218, 814, 815, 219, Herford f.d. Gem. 412 bis 419, 421 bis 425, Vlotho/Weser f.d. Gem. 911, 912, 913, Bünde f. übr. Gem.; **HZA:** Minden; **HK:** Bielefeld; **luHK:** zu Bielefeld; **OPD:** Münster (Westf.); **Sta:** Enger f.d. Gem. 211 bis 219, Ennigloh f.d. Gem. 311 bis 319, 321, Gohfeld (i. Löhne) f.d. Gem. 611, 612, 614, 615, Herford-Hiddenhausen f.d. Gem. 411 bis 419, 421 bis 425, Kirch-  
lengern f.d. Gem. 511, 512, 514, Rödinghausen f.d. Gem. 711 bis 715, Spenge f.d. Gem. 811 bis 815, Stift Quernheim f.d. Gem. 513, 515, 516, übr. Gem. bilden jeweils einen eigenen Standesamtsbezirk; **OKI:** A f.d. Gem. 111, 313, 611, B f. übr. Gem.; **BWKr:** 107.

**Ämter u. zugeh. Gem.:** Enger 211 bis 219, Ennigloh 311 bis 319, 321, Herford-Hiddenhausen 411 bis 419, 421 bis 425, Kirch-  
lengern 511 bis 516, Löhne 611 bis 615, Rödinghausen 711 bis 715, Spenge 811 bis 815, Vlotho 911, 912, 913.

05 Nordrhein - Westfalen  
7 RB Detmold  
35, 36

Gemeinde	Fläche	Be- wohnte Gebäude	Haus- halte	Wohnbevölkerung am						Stat. Kenn- ziffer der Ge- meinde	Post- leit- zahl
				6.6.1961					13.9.1950		
				männ- lich	weib- lich	ins- gesamt	dar. land- u. forst- wirtschaftliche Bevölkerung	%	ins- gesamt		
	qkm			Anzahl					Anzahl		
Ahle	4,51	314	600	865	946	1 811	118	6,5	1 695	311	4984
Bardüttingdorf	8,48	195	334	560	581	1 141	223	19,5	1 151	811	4901
Belke - Steinbeck	3,82	191	385	568	621	1 189	80	6,7	1 044	211	4904
Besenkamp	3,99	218	464	664	721	1 385	110	7,9	1 356	212	4904
Bieren	8,98	234	358	574	646	1 220	240	19,7	1 253	711	4986
Bünde, Stadt	3,75	1 499	3 989	4 781	5 914	10 695	60	0,6	9 859	111	498
Bustedt	2,27	186	383	510	570	1 080	28	2,6	961	411	4981
Diebrock	7,04	245	481	737	796	1 533	184	12,0	1 485	412	49
Dreyen	4,09	212	386	601	654	1 255	133	10,6	1 194	213	4901
Dünne	10,12	649	1 074	1 613	1 758	3 371	302	9,0	3 441	312	4985
Eickum	7,39	225	410	674	715	1 389	185	13,3	1 397	413	4901
Eilshausen	4,12	613	1 268	1 796	2 043	3 839	100	2,6	3 489	414	4901
Elverdissen	9,31	432	921	1 293	1 503	2 796	302	10,8	2 743	415	4906
Enger, Stadt	4,89	926	2 161	2 676	3 223	5 899	138	2,3	6 322	214	4904
Ennigloh	7,54	1 370	2 977	3 898	4 464	8 362	208	2,5	8 024	313	498
Exter	20,46	423	692	1 152	1 253	2 405	585	24,3	2 361	911	4901
Falkendiek	6,57	145	238	409	390	799	188	23,5	1 002	416	49
Gohfeld	26,12	2 438	4 926	6 721	7 669	14 390	724	5,0	14 539	611	4972
Häver	5,06	288	487	703	806	1 509	127	8,4	1 420	511	4981
Herringhamen	6,77	419	862	1 234	1 351	2 585	197	7,6	2 733	215	4901
Hiddenhausen	3,61	378	842	1 124	1 337	2 461	87	3,5	2 359	417	4901
Holsen	5,98	492	861	1 263	1 446	2 709	181	6,7	2 648	314	4984
Hücker - Aschen	6,84	228	441	604	714	1 318	168	12,7	1 458	812	4901
Hüffen	2,43	137	262	391	411	802	83	10,3	848	315	4981
Hunnebrock	2,77	367	795	970	1 219	2 189	72	3,3	2 018	316	4981
Kirchlengern	9,52	809	1 490	2 079	2 387	4 466	252	5,6	4 420	512	4983
Klosterbauerschaft	7,21	374	611	971	1 048	2 019	180	8,9	1 808	513	4981
Laar	4,80	100	183	285	330	615	140	22,8	589	418	49
Lenzinghausen	7,68	378	753	1 086	1 184	2 270	175	7,7	2 197	813	4905
Lippinghausen	3,03	290	592	854	923	1 777	54	3,0	1 605	419	4901
Löhne	8,57	919	1 847	2 590	2 893	5 483	237	4,3	5 091	612	4972
Mennighüffen	14,24	1 398	2 283	3 413	3 826	7 239	492	6,8	7 455	613	4974
Muckum	7,03	205	347	514	566	1 080	170	15,7	1 251	317	4981
Obernbeck	5,60	1 097	2 038	2 832	3 230	6 062	162	2,7	5 429	614	4972
Oetinghausen	4,19	471	1 010	1 409	1 541	2 950	116	3,9	2 919	421	4901
Oldinghausen	5,06	132	237	398	419	817	171	20,9	635	216	4901
Ostkilver	7,81	293	462	725	757	1 482	216	14,6	1 389	712	4981
Pödinghausen	3,27	174	353	473	562	1 035	80	7,7	1 011	217	4901
Quernheim	3,51	236	375	561	627	1 188	108	9,1	1 205	514	4981
Quernheim, Stift	1,59	195	362	480	554	1 034	62	6,0	1 093	515	4981
Rehmerloh	3,02	58	73	133	138	271	75	27,7	336	516	4981
Rödinghausen	4,46	180	309	436	516	952	147	15,4	1 034	713	4981
Schwarzenmoor	14,74	254	395	644	677	1 321	374	28,3	1 445	422	49
Schweicheln - Bermbeck	6,21	617	1 331	1 975	2 198	4 173	110	2,6	4 229	423	4901
Schwenningdorf	7,48	361	585	864	989	1 853	233	12,6	1 919	714	4986
Siele	3,02	42	63	120	124	244	97	39,8	298	218	4904
Spenge	11,54	1 023	2 108	2 842	3 279	6 121	266	4,3	5 770	814	4905
Spradow	8,11	586	1 103	1 564	1 756	3 320	225	6,8	3 190	318	4981
Stedefreund	1,78	127	259	348	408	756	69	9,1	695	424	4801
Südlengern	6,30	892	1 838	2 492	2 772	5 264	150	2,8	4 781	319	498
Sundern	1,48	253	591	816	916	1 732	34	2,0	1 454	425	49
Ulenburg	5,20	48	94	257	169	426	108	25,4	495	615	4974
Valdorf	38,97	1 115	1 844	2 891	3 134	6 025	1 101	18,3	6 780	912	4973
Vlotho, Stadt	6,17	1 279	3 044	3 651	4 473	8 124	103	1,3	8 151	913	4973
Wallenbrück	5,79	158	305	455	506	961	171	17,8	1 111	815	4901
Werfen	4,01	130	246	353	398	751	83	11,1	769	321	4981
Westerenger	8,49	467	910	1 242	1 419	2 661	225	8,5	2 659	219	4901
Westkilver	6,81	354	588	881	1 016	1 897	240	12,7	1 928	715	4982
<b>Zusammen</b>	<b>413,63</b>	<b>27 839</b>	<b>55 226</b>	<b>77 015</b>	<b>87 486</b>	<b>164 501</b>	<b>11 249</b>	<b>6,8</b>	<b>161 941</b>		

36 Landkreis Höxter  
Sitz der Kreisverwaltung: Höxter, Stadt

AG: Beverungen f.d. Gem. 211 bis 219, 221 bis 224, Brakel f.d. Gem. 411, 311 bis 314, 111, 315, 712, 316, 413, 317, 318, 415, 416, 319, 321, 322, Höxter f.d. Gem. 511, 911, 512, 513, 914, 514, 915, 515, 516, 916, 112, 917, 918, 919, 921, 517, 518, 519, 521, 923, 522, 924, Steinheim

Gemeinde	Fläche	Be- wohnte Gebäude	Haus- halte	Wohnbevölkerung am					Stat. Kenn- ziffer der Ge- meinde	Post- leit- zahl
				6.6.1961				13.9.1950		
				männ- lich	weib- lich	ins- gesamt	dar. land- u. forst- wirtschaftliche Bevölkerung	ins- gesamt		
				qkm	Anzahl			%		

f. übr. Gem.; **LG:** Paderborn; **OLG:** Hamm; **ArG:** Paderborn; **SG:** Detmold; **VG:** Minden; **AA:** Detmold f.d. Gem. 611, 612, Paderborn f. übr. Gem.; **FA:** Höxter; **OFD:** Münster (Westf.); **ZA:** Lügde III f.d. Gem. 611, 612, Höxter II f. übr. Gem.; **HZA:** Bielefeld u. Paderborn; **HK:** Bielefeld; **IuHK:** zu Bielefeld; **OPD:** Braunschweig f.d. Gem. 522, Münster (Westf.) f. übr. Gem.; **StA:** Bad Driburg f.d. Gem. 111, 112, 411 bis 416, Beverungen f.d. Gem. 212, 213, 216, 219, Brakel f.d. Gem. 311, 314 bis 317, 319, 321, Lügde f.d. Gem. 611, 612, Nieheim f.d. Gem. 711 bis 717, 719, Steinheim f.d. Gem. 812, 814, 815, Tietelsen f.d. Gem. 221, 222, Vörden f.d. Gem. 911, 912, 914 bis 918, 921 bis 924, übr. Gem. bilden jeweils einen eigenen Standesamtsbezirk; **OKI:** A f.d. Gem. 314, 111, 112, B f. übr. Gem.; **BWK:** 108 f.d. Gem. 611, 612, 103 f. übr. Gem.

**Ämter u. zugeh. Gem.:** Beverungen 211 bis 219, 221 bis 224, Brakel 311 bis 319, 321, 322, Driburg 411 bis 416, Höxter, Land 511 bis 519, 521, 522, Lügde 611, 612, Nieheim 711 bis 719, 721, Steinheim 811 bis 818, Vörden 911 bis 919, 921 bis 924.

Albaxen .....	11,31	289	425	671	835	1 506	300	19,9	1 458	511	3471
Alhausen .....	7,56	106	143	283	305	588	195	33,2	719	411	3491
Altenbergen .....	8,11	85	104	210	252	462	200	43,3	535	911	3471
Amelunxen .....	14,31	247	364	620	649	1 269	258	20,3	1 489	211	3471
Beller .....	4,14	35	50	120	101	221	103	46,6	295	311	3491
Bellersen .....	8,74	123	147	305	303	608	224	36,8	705	312	3471
Bergheim .....	8,24	187	268	485	521	1 006	246	24,5	1 037	811	3281
Beverungen, Stadt .....	29,59	784	1 582	2 247	2 592	4 839	281	5,8	4 600	212	3472
Blankenau .....	4,76	62	99	163	182	345	84	24,3	348	213	3471
Bödexen .....	21,59	141	168	338	384	722	251	34,8	804	512	3471
Bökendorf .....	13,88	160	208	448	516	964	390	40,5	1 091	313	3471*
Born .....	2,80	16	17	39	39	78	51	65,4	132	912	3281
Bosseborn .....	10,32	94	115	236	260	496	264	53,2	621	513	3471
Brakel, Stadt .....	42,67	999	1 932	2 776	3 615	6 391	495	7,7	6 215	314	3492
Bredenborn, Stadt .....	13,33	234	312	567	613	1 180	382	32,4	1 401	913	3471
Bremerberg .....	3,21	25	31	76	75	151	100	66,2	186	914	3471
Brenkhausen .....	13,20	212	323	519	622	1 141	241	21,1	1 148	514	3471
Bruchhausen .....	10,90	174	263	407	441	848	122	14,4	1 145	214	3473
Dalhausen .....	7,15	390	544	935	1 074	2 009	177	8,8	2 034	215	3534*
Drenke .....	4,28	67	85	193	176	369	207	56,1	447	216	3471
Driburg (Westf.), Bad, Stadt .....	26,82	1 084	2 324	3 754	4 144	7 898	306	3,9	7 226	111	349
Eilversen .....	1,61	14	18	31	37	68	39	57,4	102	915	3471
Entrup .....	5,78	77	89	189	215	404	151	37,4	476	711	3281
Erkeln .....	13,25	153	206	365	419	784	248	31,6	1 003	315	3491
Erpentrup .....	4,91	29	39	69	75	144	37	25,7	195	412	3491
Erwitzen .....	6,52	39	48	100	101	201	91	45,3	242	712	3491
Eversen .....	3,84	89	112	250	217	467	183	39,2	578	713	3281
Fürstenau .....	10,60	210	274	445	594	1 039	303	29,2	1 101	515	3471
Godelheim .....	9,73	218	322	569	612	1 181	196	16,6	1 334	516	3471
Großenbreden .....	1,59	20	28	57	60	117	60	51,3	170	916	3281
Haarbrück .....	5,79	111	131	274	282	556	221	39,7	711	217	3471
Hagedorn .....	1,46	19	31	52	63	115	52	45,2	149	812	3281
Harzberg .....	1,05	18	26	49	42	91	40	44,0	134	611	3283
Hembsen .....	9,31	209	291	557	562	1 119	229	20,5	1 144	316	3491
Herste .....	8,48	136	187	318	357	675	159	23,6	831	413	3491
Herstelle .....	7,04	246	379	604	789	1 393	112	8,0	1 503	218	3471
Himmighausen .....	5,84	83	124	203	212	415	103	24,8	500	714	3491
Hinnenburg .....	14,39	18	35	74	50	124	87	70,2	293	317	3491
Höxter, Stadt .....	23,64	1 909	5 397	7 017	8 139	15 156	361	2,4	14 606	112	347
Hohehaus .....	1,98	32	36	85	92	177	124	70,1	220	917	3471
Holzhausen .....	10,51	95	106	222	214	436	285	65,4	611	715	3491
Istrup .....	7,39	115	149	302	309	611	154	25,2	671	318	3491
Jakobsberg .....	3,03	52	60	144	132	276	125	45,3	305	219	3471
Kempenfeldrom .....	6,17	72	98	172	188	360	127	35,3	462	813	4931
Kleinenbreden .....	0,86	14	20	48	38	86	30	34,9	98	918	3281
Kollerbeck .....	7,58	115	134	314	326	640	220	34,4	704	919	3281
Langeland .....	3,70	44	49	121	101	222	87	39,2	295	414	3491
Löwendorf .....	5,51	40	46	101	120	221	140	63,3	285	921	3471
Lüchtringen .....	5,90	462	816	1 120	1 410	2 530	152	6,0	2 760	517	3475
Lügde, Stadt .....	31,20	787	1 554	2 168	2 572	4 740	469	9,9	4 588	612	3283
Lütmarsen .....	6,06	119	183	302	352	654	146	22,3	656	518	3471
Merlsheim .....	6,35	67	94	170	171	341	129	37,8	362	716	3491
Münsterbrock .....	6,14	35	57	105	101	206	104	50,5	250	922	3281

Gemeinde	Fläche	Be- wohnte Gebäude	Haus- halte	Wohnbevölkerung am						Stat. Kenn- ziffer der- Ge- meinde	Post- leit- zahl
				6.6.1961				13.9.1950			
				männ- lich	weib- lich	ins- gesamt	dar. land- u. forst- wirtschaftliche Bevölkerung	ins- gesamt			
	qkm			Anzahl				%	Anzahl		
Nieheim, Stadt	25,93	413	682	980	1 206	2 186	409	18,7	2 845	717	3493
Oeynhäusen	6,75	107	131	242	284	526	202	38,4	631	718	3281
Ottbergen	7,71	343	649	998	1 147	2 145	130	6,1	2 072	519	3473
Ottenhausen	6,24	105	123	262	272	534	180	33,7	622	814	4931
Ovenhausen	17,49	225	336	565	621	1 186	277	23,4	1 274	521	3471
Papenhöfen	2,57	36	40	88	103	191	76	39,8	252	923	3281
Pömbßen	13,60	134	205	379	396	775	226	29,2	979	415	3491
Reelsen	7,52	112	162	291	317	608	135	22,2	676	416	3491
Rheder	8,86	65	102	184	198	382	166	43,5	466	319	3491
Riesel	8,35	84	120	241	242	483	134	27,7	581	321	3491
Rolfzen	5,72	96	120	254	249	503	177	35,2	569	815	3281
Rothe	4,09	44	47	111	104	215	120	55,8	327	221	3471
Sandebeck	12,44	185	253	461	469	930	168	18,1	1 064	816	4931
Schmechten	6,77	52	55	133	126	259	162	62,5	301	322	3491
Schönenberg	1,20	12	16	30	32	62	34	54,8	85	719	3491
Sommersell	7,13	121	163	321	367	688	299	43,5	854	721	3281
Stahle	9,16	340	645	1 016	1 098	2 114	287	13,6	1 735	522	3451
Steinheim, Stadt	24,90	1 040	1 980	2 779	3 338	6 117	476	7,8	5 551	817	3282
Tietelsen	6,13	58	70	141	171	312	199	63,8	363	222	3471
Vinsebeck	11,08	235	347	653	686	1 339	278	20,8	1 217	818	3281
Vörden, Stadt	8,90	181	257	443	483	926	254	27,4	1 072	924	3471
Wehrden	8,25	163	266	453	484	937	149	15,9	1 051	223	3471
Würgassen	3,19	140	211	356	391	747	90	12,0	764	224	3471
Zusammen	718,09	15 452	27 623	43 370	49 435	92 805	14 469	15,6	96 326		

37 Landkreis Lemgo  
Sitz der Kreisverwaltung: Brake i. L.

**AG:** Bad Salzuflen f.d. Gem. 126, 127, 134, 138, 146, 158, 166, 168, 169, 114, 115, 188, 192, 193 u. Forstbezirk Hiddesen (tlw.), Hohenhausen f.d. Gem. 119, 122, 125, 132, 136, 141, 145, 148, 152, 161, 167, 179, 181, 182, 186, 189 u. Forstbezirk Langenholzhausen (tlw.), Lemgo f.d. Gem. 129, 133, 135, 143, 144, 154, 112, 156, 159, 162, 163, 175, 177, 183, 184, 187, 191 u. Forstbezirke Brake (tlw.) u. Langenholzhausen (tlw.), Oerlinghausen f.d. Gem. 118, 123, 139, 142, 149, 155, 157, 113, 173, 185 u. Forstbezirk Hiddesen (tlw.), Alverdissen f. übr. Gem. u. Forstbezirke Brake (tlw.) u. Langenholzhausen (tlw.); **LG:** Detmold; **OLG:** Hamm; **ARG, SG:** Detmold; **VG:** Minden; **AA:** Detmold; **FA:** Detmold f.d. Gem. 118, 123, 126, 127, 134, 138, 139, 142, 146, 149, 155, 157, 158, 166, 113, 114, 115, 173, 185, 188, 192 u. Forstbezirk Hiddesen, Lemgo f. übr. Gem. u. Forstbezirke; **OFD:** Münster (Westf.); **ZA:** Bad Salzuflen II f.d. Gem. 126, 127, 139, 149, 158, 166, 168, 169, 114, 115, 173, 185, 188, 192, 193, Bielefeld f.d. Gem. 118, 123, 157, 113, Lemgo II f. übr. Gem. u. Forstbezirke; **HZA:** Bielefeld; **HK, LuHK:** Detmold; **OPD:** Hannover f.d. Gem. 116, 131, 137, 151, 153, 171, 176, 179, 182 u. Gemeindeteil Heidelbecker Holz i.d. Gem. 141 u. Gemeindeteile Bistrup (tlw.) u. Fütig i.d. Gem. 165, Münster (Westf.) f. übr. Gem. u. übr. Teile d. Gem. 141 u. 165; **StA:** Alverdissen f.d. Gem. 117, 172 (tlw.), Bexten f.d. Gem. 126, 166, 192, Bösingfeld f.d. Gem. 128, 172 (tlw.), Bremke f.d. Gem. 131, 171, Entrup f.d. Gem. 135, 154, Helpup f.d. Gem. 139 (tlw.), 142 (tlw.), 185, Hohenhausen f.d. Gem. 125, 132, 145, 189, Langenholzhausen f.d. Gem. 141, 148, 152, Laßbruch f.d. Gem. 137, 151, 153, Leopoldshöhe f.d. Gem. 123 (tlw.), 139 (tlw.), 149, 155, 173, Lüdénhausen f.d. Gem. 119, 143, 161, Matorf (i. Kirchheide) f.d. Gem. 133, 163, 186, Oerlinghausen f.d. Gem. 118, 123 (tlw.), 139 (tlw.), 142 (tlw.), 157, 113, Schötmar-Land (i. Schötmar) f.d. Gem. 134, 138, 146, 168, 169, 188, Sommersell f.d. Gem. 175, 177, Sonneborn f.d. Gem. 172 (tlw.), 178, Talle f.d. Gem. 122, 167, 181, Varenholz f.d. Gem. 136, 179, 182, Wahnbeckerheide f.d. Gem. 159, 184, 191, übr. Gem. bilden jeweils einen eigenen Standesamtsbezirk; **OKI:** A f.d. Gem. 112, 114, 115 u. Orts-teile Brake Schloß u. Lindenhaus i.d. Gem. 129, B f. übr. Gem. u. übr. Teile d. Gem. 129; **BWK:** 109.

Almena	3,93	182	400	474	585	1 059	159	15,0	1 218	116	3264
Alverdissen, Flecken	12,00	250	517	738	812	1 550	220	14,2	1 603	117	4921
Asemissen	4,35	218	497	701	720	1 421	122	8,6	1 251	118	4811
Asendorf	5,84	65	118	172	186	358	118	33,0	504	119	4921
Asmissen	16,75	259	513	760	853	1 613	445	27,6	1 730	121	4923
Barntrup, Stadt	13,74	659	1 418	1 966	2 225	4 191	363	8,7	3 656	111	4924
Bavenhausen	7,10	120	216	368	390	758	211	27,8	761	122	4921
Bechterdissen	4,90	225	483	702	752	1 454	229	15,7	799	123	4811
Bega	10,35	186	382	559	620	1 179	276	23,4	1 398	124	4921
Bentorf	5,92	157	248	376	443	819	216	26,4	948	125	4971
Bexterhagen	2,15	71	155	226	251	477	79	16,6	421	126	4901
Biensen - Ahmsen	5,90	190	397	611	660	1 271	227	17,9	1 245	127	4901
Bösingfeld, Flecken	9,12	516	1 156	1 533	1 752	3 285	382	11,6	3 213	128	4923
Brake i. L.	4,87	664	1 477	1 981	2 287	4 268	153	3,6	3 831	129	4922
Bremke	4,09	69	145	178	240	418	108	25,8	475	131	3261
Brosen	7,54	68	128	200	220	420	164	39,0	495	132	4925
Brüntorf	5,32	87	161	256	275	531	143	26,9	706	133	4921
Ehrsen - Breden	7,05	248	613	837	1 022	1 859	206	11,1	1 745	134	4903
Entrup	2,06	76	162	226	235	461	85	18,4	608	135	4921

Gemeinde	Fläche	Be- wohnte Gebäude	Haus- halte	Wohnbevölkerung am						Stat. Kenn- ziffer der Ge- meinde	Post- leit- zahl
				6.6.1961					13.9.1950		
				männ- lich	weib- lich	ins- gesamt	dar. land- u. forst- wirtschaftliche Bevölkerung	ins- gesamt			
	qkm	Anzahl				%	Anzahl				
Erder .....	4,57	113	208	269	317	586	110	18,8	702	136	4971
Göstrup .....	6,19	49	87	145	156	301	138	45,8	396	137	3264
Grastrup - Hölsen .....	7,90	145	332	489	508	997	221	22,2	1 092	138	4912
Greste .....	8,09	248	522	756	845	1 601	250	15,6	1 544	139	4911
Heidelbeck .....	7,98	103	197	288	332	620	184	29,7	740	141	4921*
Helpup .....	13,45	502	1 141	1 582	1 694	3 276	325	9,9	3 146	142	4913*
Henstorf .....	6,01	49	66	132	120	252	112	44,4	395	143	4921
Hillentrup .....	11,13	405	859	1 227	1 348	2 575	293	11,4	2 686	144	4921
Hohenhausen .....	8,08	340	711	941	1 116	2 057	196	9,5	2 247	145	4925
Holzhausen .....	8,37	383	807	1 145	1 234	2 379	324	13,6	2 124	146	4912
Humfeld .....	8,49	237	496	699	811	1 510	242	16,0	1 415	147	4921
Kalldorf .....	8,79	199	378	529	575	1 104	240	21,7	1 260	148	4971
Krentrup .....	4,57	141	270	407	428	835	229	27,4	952	149	4811
Kükenbruch .....	4,47	62	147	192	216	408	87	21,3	531	151	3261
Langenholzhausen .....	7,40	226	420	592	665	1 257	250	19,9	1 350	152	4971
Laßbruch .....	5,12	97	211	301	307	608	175	28,8	752	153	3261
Leese .....	4,49	97	229	341	339	680	164	24,1	785	154	4921
Lemgo, Stadt .....	35,55	3 190	7 574	9 758	11 607	21 365	806	-3,8	20 088	112	492
Leopoldshöhe .....	1,80	196	440	588	663	1 251	132	10,6	1 314	155	4811
Lieme .....	6,49	303	670	974	1 014	1 988	281	14,1	2 059	156	4911
Lipperreihe .....	10,05	198	411	720	628	1 348	95	-7,0	865	157	4811
Lockhausen .....	9,04	339	658	985	1 038	2 023	298	14,7	1 814	158	4901
Loßbruch .....	0,73	74	152	206	246	452	54	11,9	380	159	4931
Lüdenhausen .....	7,51	142	258	348	398	746	176	23,6	1 028	161	4921
Lüerdissen .....	5,14	89	181	330	269	599	122	20,4	655	162	4921
Matorf .....	4,51	172	346	499	553	1 052	136	12,9	981	163	4921
Meierberg .....	5,33	105	182	283	294	577	175	30,3	813	164	4921
Nalhof .....	6,00	68	131	179	224	403	106	26,3	481	165	4923*
Nienhagen .....	2,46	63	125	197	201	398	74	18,6	414	166	4811
Oerlinghausen, Stadt .....	9,20	849	2 147	2 623	3 192	5 815	131	2,3	4 972	113	4811
Osterhagen .....	2,58	15	22	38	43	81	39	48,1	100	167	4925
Papenhausen .....	3,12	30	44	81	81	162	64	39,5	252	168	4911
Retzen .....	7,14	207	433	628	682	1 310	143	10,9	1 158	169	4911
Rott .....	7,33	83	141	214	237	451	163	36,1	655	171	3261
Salzuflen, Bad, Stadt .....	13,76	2 522	6 377	6 786	9 789	16 575	223	1,3	14 842	114	4902
Schönhagen .....	13,93	81	139	253	246	499	245	49,1	651	172	4923
Schötmar, Stadt .....	4,68	1 332	3 393	4 181	5 023	9 204	131	1,4	7 858	115	4903
Schuckenbaum .....	7,43	155	336	496	559	1 055	260	24,6	1 049	173	4811
Schwelentrup .....	8,19	191	400	589	650	1 239	233	18,8	1 187	174	4921
Selbeck .....	2,94	61	121	191	195	386	98	25,4	488	175	4921
Silixen .....	3,64	176	395	528	577	1 105	185	16,7	1 058	176	3261
Sommersell .....	4,75	52	105	165	175	340	122	35,9	450	177	4921
Sonneborn .....	14,31	198	332	504	545	1 049	303	28,9	1 225	178	4921
Stemmen .....	3,77	136	311	370	437	807	170	21,1	937	179	3261
Talle .....	6,04	161	311	437	506	943	176	18,7	756	181	4921
Varenholz, Flecken .....	4,71	129	299	521	434	955	140	14,7	820	182	3261
Voßheide .....	9,84	228	453	654	701	1 355	294	21,7	1 594	183	4921
Wahmbeck .....	4,81	106	209	350	360	710	159	22,4	687	184	4922
Wellentrup .....	4,33	190	426	589	620	1 209	124	10,3	1 224	185	4914
Welstorf .....	7,12	67	108	187	194	381	169	44,4	456	186	4921
Wendlinghausen .....	8,89	111	242	346	388	734	217	29,6	915	187	4921
Werl - Aspe .....	6,10	581	1 369	1 856	2 037	3 893	243	6,2	3 640	188	4901
Westorf .....	5,09	87	172	248	262	510	101	19,8	521	189	4921
Wiembeck .....	5,03	39	68	131	134	265	82	30,9	357	191	4922
Wülfer - Bexten .....	6,36	249	513	743	811	1 554	224	14,4	1 181	192	4901
Wüsten .....	16,27	468	914	1 338	1 456	2 794	490	17,5	2 960	193	4901
Gemeindefreie Grund- stücke											
Brake, Forstbezirk .....	17,58	—	—	—	—	—	—	—	—		
Hiddesen, Forstbezirk .....	2,31	—	—	—	—	—	—	—	—		
Langenholzhausen, Forstbezirk .....	16,91	—	—	—	—	—	—	—	—		
Zusammen .....	580,84	21 149	47 175	63 013	73 008	136 021	14 830	10,9	131 609		



Gemeinde	Fläche	Be- wohnte Gebäude	Haus- halte	Wohnbevölkerung am					Stat. Kenn- ziffer der Ge- meinde	Post- leit- zahl
				6.6.1961				13.9.1950		
				männ- lich	weib- lich	ins- gesamt	dar. land- u. forst- wirtschaftliche Bevölkerung	ins- gesamt		
				qkm	Anzahl			%		

38 Landkreis Lübbecke

Sitz der Kreisverwaltung: Lübbecke, Stadt

**AG:** Rahden f.d. Gem. 311, 312, 313, 811, 314, 812, 315, 316, 813 bis 817, 317, 818, 318, Lübbecke f. übr. Gem.; **LG:** Bielefeld; **OLG:** Hamm; **ArG:** Minden; **SG:** Detmold; **VG:** Minden; **AA:** Herford; **FA:** Lübbecke; **OFD:** Münster (Westf.); **ZA:** Lübbecke; **HZA:** Minden; **HK:** Bielefeld; **IuHK:** zu Bielefeld; **OPD:** Münster (Westf.); **StA:** Alswede (i. Fiestel) f.d. Gem. 211 bis 215; Dielingen f.d. Gem. 311 bis 314, Espelkamp-Mittwald f. d. Gem. 811 (tlw.), Gehlenbeck f.d. Gem. 411 bis 415, Hüllhorst f.d. Gem. 511, 513, 516, Levern f.d. Gem. 611 bis 615, Preußisch Oldendorf f.d. Gem. 713, 714, 715, 717, 718, 719, Rahden f.d. Gem. 811 (tlw.), 812, 814 bis 818, Schnathorst f.d. Gem. 512, 514, 515, 518, 519, Wehdem f.d. Gem. 315 bis 318, übr. Gem. bilden jeweils einen eigenen Standesamtsbezirk; **OKI:** A f.d. Gem. 811, 111, B f. übr. Gem.; **BWK:** 110.

**Ämter u. zugeh. Gem.:** Alswede 211 bis 215, Dielingen-Wehdem 311 bis 318, Gehlenbeck 411 bis 415, Hüllhorst 511 bis 519, Levern 611 bis 615, Preußisch Oldendorf 711 bis 719, Rahden 811 bis 818.

Ahlsen - Reineberg . . . .	5,15	167	261	413	479	892	165	18,5	810	511	4971
Alswede . . . . .	11,45	460	678	1 088	1 216	2 304	438	19,0	2 042	211	4991
Arrenkamp . . . . .	5,52	80	95	177	193	370	182	49,2	458	311	4991
Blasheim . . . . .	22,57	703	998	1 621	1 807	3 428	767	22,4	4 012	711	4991
Börninghausen . . . . .	9,97	410	638	1 019	1 122	2 141	328	15,3	2 051	712	4991
Bröderhausen . . . . .	3,04	90	127	217	256	473	105	22,2	523	512	4971
Bürtendorf . . . . .	4,78	147	223	377	431	808	140	17,3	882	513	4981
Destel . . . . .	8,49	148	187	358	409	767	368	48,0	926	611	4995
Dielingen . . . . .	8,00	281	431	733	832	1 565	369	23,6	1 409	312	4991
Drohne . . . . .	11,08	131	153	313	327	640	350	54,7	777	313	4991
Eilhausen . . . . .	3,50	112	156	280	318	598	112	18,7	606	411	4991
Engershausen . . . . .	3,46	88	134	198	223	421	103	24,5	513	713	4994
Espelkamp, Stadt . . . .	18,82	1 484	3 280	4 886	5 568	10 454	422	4,0	2 784	811	4992
Fabbenstedt . . . . .	9,02	156	206	386	383	769	329	42,8	997	212	4991
Frotheim . . . . .	19,29	445	549	1 073	1 120	2 193	556	25,4	2 319	412	4991
Gehlenbeck . . . . .	7,83	462	686	1 102	1 321	2 423	263	10,9	2 694	413	4991
Getmold . . . . .	7,96	125	155	303	295	598	271	45,3	709	714	4991
Haldem . . . . .	18,91	288	363	784	747	1 531	548	35,8	1 719	314	4991
Harlinghausen . . . . .	5,52	136	192	323	344	667	173	25,9	723	715	4994
Hedem . . . . .	7,40	107	142	252	275	527	199	37,8	626	213	4991
Holsen . . . . .	5,13	201	276	457	538	995	159	16,0	1 068	514	4971
Holzhausen . . . . .	12,97	453	722	1 123	1 261	2 384	338	14,2	2 303	716	4996
Huchzen . . . . .	1,93	22	27	56	48	104	30	28,8	117	515	4971
Hüllhorst . . . . .	5,04	301	456	698	770	1 468	160	10,9	1 515	516	4971
Isenstedt . . . . .	13,70	405	583	1 006	1 126	2 132	586	27,5	2 300	414	4991
Kleinendorf . . . . .	12,71	344	498	915	942	1 857	447	24,1	1 763	812	4993
Lashorst . . . . .	4,60	74	91	191	213	404	149	36,9	479	214	4991
Levern . . . . .	10,73	308	433	745	807	1 552	450	29,0	1 527	612	4995
Lübbecke, Stadt . . . .	17,19	1 943	3 720	4 554	5 944	10 498	352	3,4	8 549	111	499
Nettelstedt . . . . .	8,38	420	571	986	1 181	2 167	289	13,3	2 330	415	4991
Niedermehnen . . . . .	13,20	169	203	432	391	823	385	46,8	945	613	4995
Oberbauerschaft . . . .	10,04	412	611	989	1 093	2 082	286	13,7	1 872	517	4981
Offelten . . . . .	5,55	106	138	255	257	512	145	28,3	537	717	4994
Oppendorf . . . . .	17,18	186	227	482	490	972	482	49,6	1 135	315	4991
Oppenwehe . . . . .	30,06	343	425	876	937	1 813	815	45,0	1 900	316	4991
Preußisch Oldendorf, Stadt . . . . .	4,24	401	729	1 120	1 199	2 319	44	1,9	2 715	718	4994
Preußisch Ströhen . . . .	32,54	410	487	1 045	1 088	2 133	1 221	57,2	2 465	813	4991
Rahden . . . . .	7,50	607	1 087	1 585	1 886	3 471	277	8,0	3 532	814	4993
Schnathorst . . . . .	5,62	345	533	885	1 002	1 887	182	9,6	1 572	518	4971
Schröttinghausen . . . .	7,42	102	121	235	256	491	226	46,0	609	719	4991
Sielhorst . . . . .	11,70	160	184	417	395	812	435	53,6	1 010	815	4993
Sundern . . . . .	7,93	86	99	213	206	419	257	61,3	531	614	4995
Tengern . . . . .	4,21	279	391	660	714	1 374	132	9,6	1 438	519	4971
Tonnenheide . . . . .	27,92	357	452	864	918	1 782	714	40,1	1 986	816	4991
Twiehausen . . . . .	16,80	156	187	352	389	741	335	45,2	892	615	4995
Varl . . . . .	24,91	321	402	844	868	1 712	778	45,4	1 746	817	4993
Vehlage . . . . .	10,49	153	176	330	366	696	323	46,4	815	215	4991
Wehdem . . . . .	12,98	216	312	559	580	1 139	436	38,3	1 302	317	4991
Wehe . . . . .	23,87	299	341	797	801	1 598	778	48,7	1 749	818	4991
Westrup . . . . .	6,26	139	184	369	345	714	349	48,9	828	318	4991
<b>Zusammen . . .</b>	<b>564,55</b>	<b>15 738</b>	<b>24 320</b>	<b>39 943</b>	<b>44 677</b>	<b>84 620</b>	<b>17 748</b>	<b>21,0</b>	<b>79 110</b>		

Gemeinde	Fläche	Be- wohnte Gebäude	Haus- halte	Wohnbevölkerung am					Stat. Kenn- ziffer der Ge- meinde	Post- leit- zahl
				6.6.1961				13.9.1950		
				männ- lich	weib- lich	ins- gesamt	dar. land- u. forst- wirtschaftliche Bevölkerung	ins- gesamt		
				qkm	Anzahl			%		

39 Landkreis Minden

Sitz der Kreisverwaltung: Minden, Stadt

**AG:** Bad Oeynhausen f.d. Gem. 611, 612, 414, 613, 112, 614, 426, 615, 616, 617, Petershagen f.d. Gem. 712, 511, 714, 512, 716, 514, 515, 717, 718, 719, 721, 722, 723, 517, 518, 725, 519, 521, 727, 728, 729, 731, 732, 523, 524, 734, Vlotho f.d. Gem. 421, 424, 425, Minden f. übr. Gem.; **LG:** Bielefeld; **OLG:** Hamm; **ArG:** Herford f.d. Gem. 611, 612, 414, 613, 112, 614, 426, 615, 616, 617, Minden f. übr. Gem.; **SG:** Detmold; **VG:** Minden; **AA:** Herford; **FA:** Minden; **OFD:** Münster (Westf.); **ZA:** Bad Oeynhausen f.d. Gem. 611, 612, 613, 112, 614 bis 617, Vlotho/Weser f.d. Gem. 411, 412, 414, 415, 418, 421, 424, 425, 426, Minden f. übr. Gem.; **HZA:** Minden; **HK:** Bielefeld; **luHK:** zu Bielefeld; **OPD:** Bremen f.d. Gem. 511, 514, Hannover f.d. Gem. 416, 728, 729, 427, Münster (Westf.) f. übr. Gem.; **StA:** Döhren f.d. Gem. 714, 732, Dützen f.d. Gem. 212, 213, Frille f.d. Gem. 715, 726, Hartum f.d. Gem. 312, 313, Hausberge a.d. Porta f.d. Gem. 418, Heimsen f.d. Gem. 717, 721, Hille f.d. Gem. 311, 314, 317, Holzhausen II f.d. Gem. 315, 316, Kleinenbremen f.d. Gem. 416, 427, Lahde f.d. Gem. 712, 716, 719, 723, 727, Leteln f.d. Gem. 711, 724, Ovenstedt f.d. Gem. 511, 514, 515, 519, Petershagen (Weser) f.d. Gem. 512, 517, 518, 521, 523, Rosenhagen (i. Raderhorst) f.d. Gem. 728, 729, Windheim f.d. Gem. 718, 722, 734, übr. Gem. bilden jeweils einen eigenen Standesamtsbezirk; **OKI:** S f.d. Gem. 111, 112 u. Schule Minderheide bei Minden i.d. Gem. 312, A f.d. Gem. 211, 212, 213, 612, 215, 613, 614, 616, B f. übr. Gem. u. übr. Teile d. Gem. 312; **BWKR:** 170.

**Ämter u. zugeh. Gem.:** Dützen 211 bis 218, Hartum 311 bis 317, Hausberge a.d. Porta 411 bis 419, 421 bis 427, Petershagen (Weser) 511 bis 519, 521 bis 524, Rehme 611 bis 617, Windheim 711 bis 719, 721 bis 729, 731 bis 734.

Aminghausen . . . . .	2,14	70	140	211	209	420	61	14,5	445	711	495
Barkhausen a.d. Porta . .	7,75	687	1 476	1 844	2 262	4 106	156	3,8	4 132	211	4954
Bierde . . . . .	8,33	127	163	284	284	568	206	36,3	617	712	4956
Bölhorst . . . . .	0,40	159	311	384	425	809	5	0,6	748	212	4951
Buchholz . . . . .	2,27	38	42	85	94	179	88	49,2	231	511	4951
Costedt . . . . .	5,82	91	149	241	263	504	87	17,3	462	411	4951
Dankersen . . . . .	5,56	566	1 206	1 624	1 830	3 454	163	4,7	3 474	713	495
Dehme . . . . .	6,53	360	613	943	978	1 921	163	8,5	1 841	611	4971
Döhren . . . . .	7,89	176	225	395	448	843	290	34,4	889	714	4951
Dützen . . . . .	6,15	469	811	1 150	1 269	2 419	169	7,0	2 489	213	4951
Eickhorst . . . . .	3,45	176	259	420	480	900	136	15,1	956	311	4951
Eidinghausen . . . . .	8,02	935	1 747	2 418	2 719	5 137	183	3,6	4 844	612	4975
Eisbergen . . . . .	14,71	593	1 057	1 409	1 696	3 105	352	11,3	3 390	412	4951
Eldagsen . . . . .	5,55	115	152	279	317	596	143	24,0	725	512	4951
Friedewalde . . . . .	20,94	312	419	754	834	1 588	540	34,0	1 745	513	4951
Frille . . . . .	7,15	125	201	323	355	678	199	29,4	675	715	4951
Gorspen - Vahlsen . . . .	3,87	138	196	321	375	696	177	25,4	792	716	4951
Großenheerse . . . . .	2,36	28	33	64	79	143	74	51,7	201	514	4951
Haddenhausen . . . . .	7,71	224	364	586	670	1 256	205	16,3	981	214	4951
Hävern . . . . .	4,66	39	59	89	107	196	76	38,8	332	515	4951
Häverstädt . . . . .	4,90	370	628	947	1 055	2 002	158	7,9	1 881	215	4951
Hahlen . . . . .	9,56	553	953	1 496	1 736	3 232	319	9,9	3 023	312	4951
Hartum . . . . .	8,26	311	506	817	909	1 726	249	14,4	1 816	313	4951
Hausberge a.d. Porta, Stadt . . . . .	5,83	756	1 537	2 020	2 304	4 324	118	2,7	3 924	413	4952
Heimsen . . . . .	10,57	162	209	336	376	712	242	34,0	979	717	4951
Hille . . . . .	41,90	753	1 002	1 787	1 968	3 755	1 098	29,2	4 301	314	4955
Holtrup . . . . .	4,54	169	294	438	493	931	154	16,5	1 045	414	4951
Holzhausen a.d. Porta . .	8,92	606	1 060	1 564	1 749	3 313	243	7,3	2 813	415	4951
Holzhausen II . . . . .	11,38	312	500	811	859	1 670	408	24,4	1 799	315	4951
Ilse . . . . .	5,94	90	108	226	243	469	189	40,3	580	718	4951
Ilserheide . . . . .	6,00	107	120	248	259	507	231	45,6	574	719	4951
Ilvese . . . . .	6,94	139	179	345	330	675	217	32,1	767	721	4951
Jössen . . . . .	5,66	82	109	200	200	400	136	34,0	543	722	4951
Kleinenbremen . . . . .	6,64	462	921	1 300	1 534	2 834	157	5,5	3 200	416	4964
Kutenhausen . . . . .	4,81	242	415	632	724	1 356	162	11,9	1 520	516	4951
Lahde . . . . .	6,71	414	667	1 036	1 121	2 157	186	8,6	1 711	723	4956
Lerbeck . . . . .	4,29	382	842	1 061	1 239	2 300	71	3,1	2 557	417	4952
Leteln . . . . .	3,48	377	793	1 142	1 205	2 347	48	2,0	1 744	724	495
Lohe . . . . .	6,59	432	700	1 051	1 177	2 228	218	9,8	2 254	613	4971
Lohfeld . . . . .	8,20	151	253	384	429	813	198	24,4	885	418	4951
Maaslingen . . . . .	6,02	93	121	246	243	489	220	45,0	543	517	4951
Meißen . . . . .	4,68	510	1 193	1 468	1 752	3 220	91	2,8	3 400	419	495
Meßlingen . . . . .	6,48	106	123	251	270	521	226	43,4	622	518	4951
Minden, Stadt . . . . .	28,49	5 804	18 096	22 070	26 635	48 705	495	1,0	41 527	111	495

05 Nordrhein - Westfalen  
7 RB Detmold  
39, 40

Gemeinde	Fläche	Be- wohnte Gebäude	Haus- halte	Wohnbevölkerung am						Stat. Kenn- ziffer der Ge- meinde	Post- leit- zahl
				6.6.1961				13.9.1950			
				männ- lich	weib- lich	ins- gesamt	dar. land- u. forst- wirtschaftliche Bevölkerung	ins- gesamt			
	qkm	Anzahl				%	Anzahl				
Möllbergen . . . . .	7,65	248	429	720	755	1 475	214	14,5	1 498	421	4951
Nammen . . . . .	9,12	434	827	1 234	1 419	2 653	163	6,1	2 711	422	4951
Neesen . . . . .	5,09	403	1 020	1 246	1 469	2 715	77	2,8	2 914	423	4952
Neuenknick . . . . .	11,43	198	261	492	534	1 026	459	44,7	1 156	725	4951
Nordhemmern . . . . .	10,71	242	343	613	660	1 273	372	29,2	1 361	316	4951
Oberlütbe . . . . .	7,34	351	503	895	979	1 874	198	10,6	1 927	216	4951*
Oeynhhausen, Bad, Stadt .	7,30	2 047	5 409	5 854	8 267	14 121	168	1,2	9 529	112	497
Ovenstädt . . . . .	6,37	230	373	629	673	1 302	202	15,5	1 341	519	4951
Päpinghausen . . . . .	4,34	79	136	219	225	444	106	23,9	453	726	4951
Petershagen (Weser), Stadt . . . . .	17,19	616	1 198	1 785	1 939	3 724	144	3,9	3 639	521	4953
Quetzen . . . . .	7,82	196	282	484	525	1 009	242	24,0	1 127	727	4951
Raderhorst . . . . .	3,98	94	111	205	219	424	184	43,4	486	728	4961
Rehme . . . . .	9,60	1 073	2 165	2 951	3 316	6 267	205	3,3	6 429	614	497
Rosenhagen . . . . .	4,17	70	85	166	164	330	195	59,1	442	729	4961
Rothenuffeln . . . . .	7,93	402	543	988	1 015	2 003	243	12,1	2 089	217	4951
Schlüsselburg, Stadt 1). .	17,51	320	434	726	834	1 560	547	35,1	1 736	731	4951
Seelenfeld . . . . .	4,53	64	78	145	141	286	128	44,8	378	732	4951
Stemmer . . . . .	7,41	244	380	604	662	1 266	227	17,9	1 427	522	4951
Südfelde . . . . .	4,05	94	115	224	236	460	163	35,4	524	523	4951
Südhemmern . . . . .	7,60	231	318	555	628	1 183	277	23,4	1 283	317	4951
Todtenhausen . . . . .	8,59	487	813	1 273	1 397	2 670	352	13,2	2 737	524	4951
Uffeln . . . . .	11,21	518	877	1 366	1 474	2 840	243	8,6	2 645	424	4973
Unterlütbe . . . . .	5,20	155	200	382	429	811	154	19,0	955	218	4951
Veltheim . . . . .	11,88	434	745	1 097	1 180	2 277	297	13,0	2 156	425	4951
Vennebeck . . . . .	4,02	178	322	420	512	932	86	9,2	1 090	426	4951
Volmerdingsen . . . . .	11,78	511	738	1 991	2 013	4 004	359	9,0	3 993	615	4971
Werste . . . . .	6,28	859	1 533	2 223	2 440	4 663	189	4,1	4 133	616	4976
Wietersheim . . . . .	6,95	192	344	538	552	1 090	200	18,3	1 000	733	4951
Windheim . . . . .	7,26	272	426	666	787	1 453	207	14,2	1 555	734	4951
Wülpke . . . . .	2,75	95	171	233	304	537	75	14,0	578	427	4964
Wulferdingsen . . . . .	8,19	443	634	1 066	1 207	2 273	256	11,3	2 349	617	4971
Zusammen . . .	593,31	30 591	62 765	87 690	101 459	189 149	16 239	8,6	179 618		

40 Landkreis Paderborn

Sitz der Kreisverwaltung: Paderborn, Stadt

AG: Delbrück f.d. Gem. 311, 312, 313, 512, 314, 515, 315, 316, Paderborn f. übr. Gem.; LG: Paderborn; OLG: Hamm; ArG: Paderborn; SG: Detmold; VG: Minden; AA, FA: Paderborn; OFD: Münster (Westf.); ZA, HZA: Paderborn; HK: Bielefeld; IuHK: zu Bielefeld; OPD: Münster (Westf.); StA: Delbrück f.d. Gem. 311, 312, 313, Nordborchen f.d. Gem. 411, 415, Schloß Neuhaus f.d. Gem. 513, 514, übr. Gem. Bilden jeweils einen eigenen Standesamtsbezirk; OKI: S f.d. Gem. 112, A f.d. Gem. 111, 514, Lager für junge Gefangene u. Tbc-Krankenhaus für Justizgefangene in Staumühle i.d. Gem. 512 u. Sozialwerk i.d. Gem. 515, B f. übr. Gem. u. übr. Teiled. Gem. 512 u. 515; BWK: 104.

Ämter u. zugeh. Gem.: Altenbeken 211 bis 216, Delbrück 311 bis 316, Kirchborchen 411 bis 416, Schloß Neuhaus 511 bis 515.

Alfen . . . . .	8,21	169	259	512	489	1 001	178	17,8	1 062	411	4791
Altenbeken . . . . .	25,93	572	1 034	1 567	1 827	3 394	190	5,6	3 610	211	4791
Benhausen . . . . .	9,80	156	222	453	452	905	218	24,1	1 049	212	4791
Buke . . . . .	16,73	169	244	404	440	844	187	22,2	886	213	4791
Dahl . . . . .	17,10	161	220	449	436	885	281	31,8	979	412	4791
Delbrück, Stadt . . . . .	4,38	404	699	1 209	1 388	2 597	167	6,4	2 365	311	4795
Dörenhagen . . . . .	15,95	149	187	415	433	848	370	43,6	1 024	413	4791
Dorfbauerschaft . . . . .	16,27	359	542	1 080	1 122	2 202	524	23,8	2 302	312	4795
Elsen . . . . .	20,20	763	1 326	2 386	2 509	4 895	609	12,4	4 825	511	4791
Hagen . . . . .	18,42	253	297	769	727	1 496	578	38,6	1 493	313	4791
Hövelhof . . . . .	59,12	1 071	1 863	4 295	3 591	7 886	1 137	14,4	6 434	512	4791
Kirchborchen . . . . .	20,58	327	532	1 149	1 233	2 382	306	12,8	2 203	414	4791
Lippspringe, Bad, Stadt .	50,93	1 159	2 808	3 878	4 884	8 762	396	4,5	8 253	111	4792
Marienloh . . . . .	7,34	153	251	458	478	936	196	20,9	854	214	4791
Neuenbeken . . . . .	17,48	213	326	610	818	1 428	203	14,2	1 426	215	4791
Nordborchen . . . . .	9,28	220	362	676	692	1 368	210	15,4	1 447	415	4791
Ostenland . . . . .	33,75	464	599	1 394	1 370	2 764	1 040	37,6	2 894	314	4791

1) Einschl. der am 1.1.1963 aus den Ortsteilen Wasserstraße u. Hoppenberg neugebildeten Gemeinde Wasserstraße.

Gemeinde	Fläche	Be- wohnte Gebäude	Haus- halte	Wohnbevölkerung am						Stat. Kenn- ziffer der Ge- meinde	Post- leit- zahl
				6.6.1961					13.9.1950		
				männ- lich	weib- lich	ins- gesamt	dar. land- u. forst- wirtschaftliche Bevölkerung	ins- gesamt			
				qkm	Anzahl				%		
Paderborn, Stadt . . . .	44,30	5 836	17 896	24 257	29 727	53 984	629	1,2	40 270	112	479
Sande . . . . .	22,75	361	517	1 032	1 000	2 032	486	23,9	2 147	513	4791
Schloß Neuhaus . . . . .	25,70	1 433	3 144	5 145	5 393	10 538	364	3,5	10 107	514	4794
Schwaney . . . . .	30,94	247	344	654	707	1 361	393	28,9	1 520	216	4791
Stukenbrock . . . . .	42,68	776	1 998	3 268	3 524	6 792	747	11,0	4 560	515	4811
Westenholz . . . . .	31,72	390	504	1 169	1 158	2 327	940	40,4	2 451	315	4791
Westerloh . . . . .	30,46	427	510	1 231	1 114	2 345	991	42,3	2 619	316	4791
Wewer . . . . .	16,29	412	658	1 222	1 255	2 477	278	11,2	2 265	416	4791
Zusammen . . .	596,31	16 644	37 342	59 682	66 767	126 449	11 618	9,2	109 045		

41 Landkreis Warburg  
Sitz der Kreisverwaltung: Warburg, Stadt

AG: Beverungen f.d. Gem. 212, 215, 222, 223, Brakel f.d. Gem. 312, 314, 316, 319, Warburg f. übr. Gem.; LG: Paderborn; OLG: Hamm; ArG: Paderborn; SG: Detmold; VG: Minden; AA: Paderborn; FA: Warburg; OFD: Münster (Westf.); ZA, HZA: Paderborn; HK: Bielefeld; IuHK: zu Bielefeld; OPD: Frankfurt am Main f.d. Gemeindeteil Am Bahnhof Wrexen i.d. Gem. 523, Münster (Westf.) f. übr. Gem. u. übr. Teile d. Gem. 523; StA: Borgholz f.d. Gem. 222, Bühne f.d. Gem. 213, 221, Calenberg f.d. Gem. 517, 512, Fölsen f.d. Gem. 414, 415, 418, Frohnhausen f.d. Gem. 312, 314, 316, Hohenwepel f.d. Gem. 413, 516, Löwen f.d. Gem. 416, 417, Natzingen f.d. Gem. 215, 223, Neuenheerse f.d. Gem. 317, 318, Peckelsheim f.d. Gem. 419, 421, 422, übr. Gem. bilden jeweils einen eigenen Standesamtsbezirk; OKI: A f.d. Gem. 211, 111, B f. übr. Gem.; BWK: 103.

Ämter u. zugeh. Gem.: Borgentreich 211 bis 219, 221 bis 224, Dringenberg-Gehrden 311 bis 319, 321, Peckelsheim 411 bis 419, 421, 422, Warburg, Land 511, 517, 512 bis 516, 518, 519, 521 bis 525.

Altenheerse . . . . .	6,42	75	92	191	188	379	170	44,9	514	311	3491
Auenhausen . . . . .	3,79	30	30	83	60	143	98	68,5	237	312	3531
Bonenburg . . . . .	12,37	195	262	463	520	983	231	23,5	1 155	511	3531
Borgentreich, Stadt . . .	29,53	367	484	1 107	987	2 094	651	31,1	2 058	211	3531
Borgholz, Stadt . . . . .	14,06	238	346	629	659	1 288	422	32,8	1 587	212	3531
Borlinghausen . . . . .	8,98	81	118	218	248	466	194	41,6	558	411	3531
Bühne . . . . .	23,48	207	274	510	523	1 033	420	40,7	1 332	213	3531
Calenberg . . . . .	3,87	82	110	190	228	418	178	42,6	530	517	3531
Dalheim . . . . .	3,37	34	44	60	83	143	46	32,2	230	512	3531
Daseburg . . . . .	15,70	233	324	689	696	1 385	546	39,4	1 571	214	3531
Dössel . . . . .	4,90	115	140	294	309	603	282	46,8	714	513	3531
Drankhausen . . . . .	1,15	15	16	39	42	81	55	67,9	112	215	3535
Dringenberg, Stadt . . .	22,74	248	376	654	711	1 365	372	27,3	1 261	313	3491
Eissen . . . . .	8,09	134	180	349	364	713	287	40,3	777	412	3531
Engar . . . . .	2,01	46	58	132	125	257	138	53,7	268	413	3531
Fölsen . . . . .	5,87	41	43	94	101	195	94	48,2	298	414	3531
Frohnhausen . . . . .	4,52	60	71	151	157	308	142	46,1	422	314	3531
Gehrden, Stadt . . . . .	15,76	156	207	408	413	821	285	34,7	1 032	315	3491
Germete . . . . .	4,52	131	187	316	410	726	173	23,8	961	514	3531
Großeneder . . . . .	9,88	163	189	424	398	822	378	46,0	1 031	216	3531
Hampenhäusen . . . . .	4,03	13	15	40	28	68	49	72,1	129	316	3531
Helmern . . . . .	6,50	50	62	130	118	248	130	52,4	346	415	3531
Herlinghausen . . . . .	2,71	88	118	214	212	426	135	31,7	490	515	3531
Hohenwepel . . . . .	7,21	130	169	323	346	669	238	35,6	780	516	3531
Ikenhausen . . . . .	3,52	38	49	102	110	212	95	44,8	260	416	3531
Körbecke . . . . .	18,10	191	231	452	478	930	508	54,6	1 293	217	3531
Kühlsen . . . . .	2,73	26	30	65	62	127	65	51,2	133	317	3491
Löwen . . . . .	10,02	88	116	201	202	403	190	47,1	619	417	3531
Lütgeneder . . . . .	6,40	93	110	229	256	485	265	54,6	629	218	3531
Manrode . . . . .	5,09	90	102	234	231	465	241	51,8	563	219	3531
Menne . . . . .	4,57	124	177	294	343	637	211	33,1	747	518	3531
Muddenhagen . . . . .	2,40	45	48	130	118	248	145	58,5	331	221	3531
Natingen . . . . .	6,05	52	59	125	134	259	138	53,3	398	222	3531
Natzingen . . . . .	14,35	155	200	378	401	779	302	38,8	991	223	3531
Neuenheerse . . . . .	16,99	211	320	697	630	1 327	337	25,4	1 383	318	3491
Niesen . . . . .	12,23	103	130	272	293	565	219	38,8	625	418	3531
Nörde . . . . .	6,43	132	187	318	356	674	160	23,7	801	519	3531
Ossendorf . . . . .	6,49	204	274	522	501	1 023	233	22,8	1 112	521	3531
Peckelsheim, Stadt . . .	22,65	312	479	807	882	1 689	468	27,7	1 939	419	3535
Rimbeck . . . . .	11,01	211	373	591	749	1 340	250	18,7	1 550	522	3532
Rösebeck . . . . .	8,02	113	136	288	307	595	298	50,1	770	224	3531

05 Nordrhein - Westfalen  
7 RB Detmold  
41, 42

Gemeinde	Fläche	Be- wohnte Gebäude	Haus- halte	Wohnbevölkerung am						Stat. Kenn- ziffer der Ge- meinde	Post- leit- zahl
				6.6.1961				13.9.1950			
				männ- lich	weib- lich	ins- gesamt	dar. land- u. forst- wirtschaftliche Bevölkerung	ins- gesamt			
	qkm	Anzahl				%	Anzahl				
Scherfede . . . . .	30,60	500	826	1 259	1 469	2 728	429	15,7	2 944	523	3532*
Schweckhausen . . . . .	10,55	54	83	151	149	300	168	56,0	392	421	3535
Siddessen . . . . .	7,81	67	93	197	200	397	151	38,0	563	319	3491
Warburg, Stadt . . . . .	39,16	1 309	3 029	4 064	5 172	9 236	555	6,0	10 850	111	353
Welda . . . . .	9,18	129	180	310	354	664	245	36,9	843	524	3531
Willebadessen, Stadt . .	29,71	390	559	895	1 044	1 939	452	23,3	1 884	321	3533
Willegassen . . . . .	1,63	22	26	59	56	115	77	67,0	170	422	3535
Wormeln . . . . .	6,56	112	144	249	278	527	175	33,2	720	525	3531
Zusammen . . .	513,68	7 703	11 876	20 597	22 701	43 298	12 091	27,9	50 903		

42 Landkreis Wiedenbrück

Sitz der Kreisverwaltung: Wiedenbrück, Stadt

**AG:** Gütersloh f.d. Gem. 211, 611, 212, 111, 612, 613, 614, 213, 615, Rietberg f.d. Gem. 511 bis 518, Wiedenbrück f. übr. Gem.; **LG:** Bielefeld; **OLG:** Hamm; **ArG:** Bielefeld; **SG:** Detmold; **VG:** Minden; **AA:** Bielefeld; **FA:** Wiedenbrück; **OFD:** Münster (Westf.); **ZA:** Gütersloh I f.d. Gem. 211, 611, 212, 111, 612, 515, 613, 516, 614, 213, 517, 615, 518, Wiedenbrück II f. übr. Gem.; **HZA, HK:** Bielefeld; **luHK:** zu Bielefeld; **OPD:** Dortmund f.d. Gem. 513, 514, Münster (Westf.) f. übr. Gem.; **StA:** Avenwedde f.d. Gem. 211, 212, 213, Herzebrock f.d. Gem. 311, 312, 313, Neuenkirchen f.d. Gem. 512, 515, 517, Reckenberg (i. Wiedenbrück) f.d. Gem. 411, 413, 414, Rheda f.d. Gem. 114, Rietberg f.d. Gem. 511, 513, 514, 518, Verl f.d. Gem. 611, 613, 614, 615, übr. Gem. bilden jeweils einen eigenen Standesamtsbezirk; **OKI:** S f.d. Gem. 111, A f.d. Gem. 211, 112, 213, 113, B f. übr. Gem.; **BWK:** 104.

**Ämter u. zugeh. Gem.:** Avenwedde 211, 212, 213, Herzebrock 311, 312, 313, Reckenberg 411 bis 414, Rietberg 511 bis 518, Verl 611 bis 615.

Avenwedde .....	21,64	1 232	2 378	4 172	4 356	8 528	681	8,0	6 201	211	4831
Batenhorst .....	14,63	209	331	664	717	1 381	381	27,6	1 571	411	4832
Bokel .....	17,45	191	235	572	545	1 117	525	47,0	1 244	511	4835
Bornholte .....	17,80	519	769	1 521	1 589	3 110	651	20,9	2 999	611	4831
Clarholz .....	34,01	628	934	1 908	1 899	3 807	976	25,6	3 714	311	4831
Druffel .....	9,72	149	183	425	462	887	362	40,8	907	512	4833
Friedrichsdorf .....	0,31	132	283	458	438	896	48	5,4	810	212	4811
Gütersloh, Stadt .....	47,67	6 337	17 505	24 364	27 982	52 346	1 252	2,4	43 111	111	483
Herzebrock .....	47,18	1 021	1 628	3 101	3 263	6 364	1 157	18,2	5 657	312	4836*
Langenberg .....	19,63	610	1 035	1 985	2 057	4 042	566	14,0	3 899	412	4831
Lette .....	13,75	293	424	858	890	1 748	390	22,3	1 733	313	4744
Liemke .....	26,34	1 135	1 915	3 239	3 463	6 702	797	11,9	5 363	612	4811
Lintel .....	21,76	204	289	621	610	1 231	452	36,7	1 374	413	4832
Mastholte .....	12,45	287	397	866	839	1 705	537	31,5	1 651	513	4786
Moese .....	15,91	339	460	959	1 003	1 962	591	30,1	1 922	514	4786
Neuenkirchen .....	6,85	483	850	1 470	1 685	3 155	346	11,0	3 026	515	4833
Nordrheda - Ems .....	16,80	111	168	368	337	705	279	39,6	755	114	484
Österwiehe .....	14,55	313	427	885	940	1 825	633	34,7	2 061	613	4831
Rheda, Stadt .....	11,75	1 905	4 347	6 325	7 143	13 468	376	2,8	9 665	112	484
Rietberg, Stadt .....	18,83	842	1 524	2 722	2 778	5 500	625	11,4	4 554	516	4835
St. Vit .....	10,32	152	243	475	515	990	243	24,5	1 115	414	4832
Sende .....	23,94	593	966	2 601	1 883	4 484	549	12,2	3 841	614	4811
Spexard .....	13,25	585	1 070	1 920	1 931	3 851	320	8,3	2 169	213	4831
Varensell .....	19,76	428	571	1 225	1 359	2 584	719	27,8	2 322	517	4833
Verl .....	17,78	860	1 459	2 674	2 796	5 470	527	9,6	4 230	615	4831
Westerwiehe .....	15,02	324	407	936	901	1 837	732	39,8	1 966	518	4831
Wiedenbrück, Stadt ...	10,61	2 041	4 484	6 727	7 738	14 465	540	3,7	12 260	113	4832
Zusammen ...	499,73	21 923	45 282	74 041	80 119	154 160	15 255	9,9	130 120		

Gemeinde	Fläche	Be- wohnte Gebäude	Haus- halte	Wohnbevölkerung am					Stat. Kenn- ziffer der Ge- meinde	Post- leit- zahl
				6.6.1961				13.9.1950		
				männ- lich	weib- lich	ins- gesamt	dar. land- u. forst- wirtschaftliche Bevölkerung	ins- gesamt		
	qkm	Anzahl			%	Anzahl				

8/9 RB Arnsberg  
Sitz der Bezirksregierung: Arnsberg, Stadt

9 11 Kreisfreie Stadt Bochum

AG: Bochum, - Langendreer; LG: Bochum; OLG: Hamm; ArG: Bochum; SG: Dortmund; VG: Gelsenkirchen; AA: Bochum; FA: Bochum, Hattingen, Witten; OFD: Münster (Westf.); ZA, HZA: Bochum; HK: Dortmund; IuHK: zu Bochum; OPD: Dortmund; StA: Bochum-Mitte, - Gerthe, - Harpen, - Laer, - Langendreer, - Linden-Dahlhausen, - Querenburg, - Stiepel, - Weitmar, - Werne; OKI: S; BWK: 118.

Bochum, Stadt . . . . . | 121,35 | 30 749 | 126 960 | 172 437 | 188 945 | 361 382 | 1 835 | 0,5 | 289 804 | 000 | 463

9 12 Kreisfreie Stadt Castrop - Rauxel

AG: Castrop-Rauxel; LG: Dortmund; OLG: Hamm; ArG: Herne; SG: Dortmund; VG: Gelsenkirchen; AA: Dortmund; FA: Dortmund-Außenstadt; OFD: Münster (Westf.); ZA, HZA, HK: Dortmund; IuHK: zu Dortmund; OPD: Dortmund; StA: Castrop-Rauxel I, - II; OKI: S; BWK: 112.

Castrop-Rauxel, Stadt . . | 44,19 | 11 105 | 29 593 | 42 482 | 45 428 | 87 910 | 586 | 0,7 | 69 960 | 000 | 462

9 13 Kreisfreie Stadt Dortmund

AG: Dortmund, - Hörde; LG: Dortmund; OLG: Hamm; ArG, SG: Dortmund; VG: Gelsenkirchen; AA: Dortmund; FA: Dortmund-Außenstadt, - Hörde, - Nord, - Süd; OFD: Münster (Westf.); ZA, HZA, HK: Dortmund; IuHK: zu Dortmund; OPD: Dortmund; StA: Dortmund-Ost, - West, - Aplerbeck, - Brackel, - Derne, - Dorstfeld, - Eving, - Hörde, - Hombruch, - Huckarde, - Kurl, - Lütgendortmund, - Marten, - Mengede, - Scharnhorst, - Wellingshofen; OKI: S; BWK: 115, 116, 117.

Dortmund, Stadt . . . . . | 271,49 | 54 462 | 228 826 | 305 198 | 336 282 | 641 480 | 4 366 | 0,7 | 507 349 | 000 | 46

9 14 Kreisfreie Stadt Hagen

AG, LG: Hagen; OLG: Hamm; ArG: Hagen; SG: Dortmund; VG: Arnsberg; AA, FA: Hagen; OFD: Münster (Westf.); ZA: Hagen-Güterbahnhof; HZA: Hagen; HK: Dortmund; IuHK: Südwestfälische IuHK zu Hagen; OPD: Dortmund; StA: Hagen-Mitte, - Boele, - Haspe, - Vorhalle; OKI: S; BWK: 114.

Hagen, Stadt . . . . . | 87,42 | 14 085 | 69 076 | 93 140 | 102 387 | 195 527 | 1 195 | 0,6 | 146 401 | 000 | 58

9 15 Kreisfreie Stadt Hamm (Westf.)

AG: Hamm; LG: Dortmund; OLG, ArG: Hamm; SG: Dortmund; VG: Arnsberg; AA, FA: Hamm (Westf.); OFD: Münster (Westf.); ZA: Hamm (Westf.); HZA: Münster; HK: Dortmund; IuHK: zu Dortmund; OPD: Dortmund; StA: Hamm (Westf.); OKI: S; BWK: 120.

Hamm (Westf.), Stadt . . . | 24,80 | 7 324 | 24 893 | 32 649 | 37 992 | 70 641 | 394 | 0,6 | 59 866 | 000 | 47

9 16 Kreisfreie Stadt Herne

AG: Herne; LG: Bochum; OLG: Hamm; ArG: Herne; SG, VG: Gelsenkirchen; AA: Bochum; FA: Herne; OFD: Münster (Westf.); ZA: Herne I; HZA: Bochum; HK: Dortmund; IuHK: zu Bochum; OPD: Dortmund; StA: Herne; OKI: S; BWK: 112.

Herne, Stadt . . . . . | 30,04 | 9 669 | 41 070 | 53 350 | 59 857 | 113 207 | 431 | 0,4 | 111 591 | 000 | 469

8 17 Kreisfreie Stadt Iserlohn

AG: Iserlohn; LG: Hagen; OLG: Hamm; ArG: Iserlohn; SG: Dortmund; VG: Arnsberg; AA, FA: Iserlohn; OFD: Münster (Westf.); ZA: Iserlohn I; HZA: Hagen; HK: Arnsberg; IuHK: Südwestfälische IuHK. zu Hagen; OPD: Dortmund; StA: Iserlohn; OKI: S; BWK: 119.

Iserlohn, Stadt . . . . . | 28,33 | 5 297 | 20 345 | 25 337 | 29 920 | 55 257 | 308 | 0,6 | 47 319 | 000 | 586

8 18 Kreisfreie Stadt Lüdenscheid

AG: Lüdenscheid; LG: Hagen; OLG: Hamm; ArG: Hagen; SG: Dortmund; VG: Arnsberg; AA: Iserlohn; FA: Lüdenscheid; OFD: Münster (Westf.); ZA: Lüdenscheid II; HZA: Hagen; HK: Arnsberg; IuHK: Südwestfälische IuHK. zu Hagen; OPD: Dortmund; StA: Lüdenscheid-Stadt; OKI: S einschl. Kreiskrankenhaus und Lungenheilstätte Hellersen; BWK: 124.

Lüdenscheid, Stadt . . . | 12,66 | 5 172 | 21 943 | 27 019 | 31 220 | 58 239 | 226 | 0,4 | 51 705 | 000 | 588

9 19 Kreisfreie Stadt Lünen

AG: Lünen; LG: Dortmund; OLG: Hamm; ArG, SG: Dortmund; VG: Gelsenkirchen; AA: Dortmund; FA: Dortmund-Außenstadt; OFD: Münster (Westf.); ZA: Dortmund I, Hafen; HZA, HK: Dortmund; IuHK: zu Dortmund; OPD: Dortmund; StA: Lünen, - Brambauer; OKI: S; BWK: 117.

Lünen, Stadt . . . . . | 37,30 | 6 978 | 24 408 | 34 700 | 37 471 | 72 171 | 428 | 0,6 | 61 305 | 000 | 4628\*

8 20 Kreisfreie Stadt Siegen

AG, LG: Siegen; OLG: Hamm; ArG: Siegen; SG: Dortmund; VG: Arnsberg; AA, FA: Siegen; OFD: Münster (Westf.); ZA: Siegen I; HZA: Hagen; HK: Arnsberg; IuHK: Siegen; OPD: Dortmund; StA: Siegen; OKI: S; BWK: 125.

05 Nordrhein - Westfalen  
8/9 RB Arnsberg  
9 21 – 9 23, 8 31, 8 32

Gemeinde	Fläche	Be- wohnte Gebäude	Haus- halte	Wohnbevölkerung am						Stat. Kenn- ziffer der Ge- meinde	Post- leit- zahl
				6.6.1961					13.9.1950		
				männ- lich	weib- lich	ins- gesamt	dar. land- u. forst- wirtschaftliche Bevölkerung	ins- gesamt			
	qkm	Anzahl				%	Anzahl				
Siegen, Stadt . . . . .	21,59	5 523	17 294	22 796	26 608	49 404	211	0,4	38 787	000	59

9 21 Kreisfreie Stadt Wanne - Eickel

AG: Wanne- Eickel; LG: Bochum; OLG: Hamm; ArG: Herne; SG, VG: Gelsenkirchen; AA: Bochum; FA: Wanne- Eickel; OFD: Münster (Westf.); ZA: Stadt Wanne- Eickel II; HZA: Bochum; HK: Dortmund; IuHK: zu Bochum; OPD: Dortmund; StA: Wanne- Eickel; OKI: S; BWKr: 111.

Wanne- Eickel, Stadt . . .	21,31	8 103	37 464	51 410	55 787	107 197	336	0,3	86 537	000	468
----------------------------	-------	-------	--------	--------	--------	---------	-----	-----	--------	-----	-----

9 22 Kreisfreie Stadt Wattenscheid

AG: Wattenscheid; LG: Bochum; OLG: Hamm; ArG: Bochum; SG, VG: Gelsenkirchen; AA: Bochum; FA: Gelsenkirchen- Süd; OFD: Münster (Westf.); ZA: Stadt Gelsenkirchen I; HZA: Bochum; HK: Dortmund; IuHK: zu Bochum; OPD: Dortmund; StA: Wattenscheid; OKI: S; BWKr: 111.

Wattenscheid, Stadt . . .	23,88	6 511	28 210	37 557	41 645	79 202	457	0,6	67 292	000	464 *
---------------------------	-------	-------	--------	--------	--------	--------	-----	-----	--------	-----	-------

9 23 Kreisfreie Stadt Witten

AG: Witten; LG: Bochum; OLG: Hamm; ArG: Bochum; SG: Dortmund; VG: Arnsberg; AA: Hagen; FA: Witten; OFD: Münster (Westf.); ZA, HZA: Bochum; HK: Dortmund; IuHK: zu Bochum; OPD: Dortmund; StA: Witten; OKI: S; BWKr: 113.

Witten, Stadt . . . . .	46,48	8 095	34 921	45 490	50 972	96 462	884	0,9	76 312	000	581
-------------------------	-------	-------	--------	--------	--------	--------	-----	-----	--------	-----	-----

8 31 Landkreis Altena

Sitz der Kreisverwaltung: Altena, Stadt

AG: Altena f.d. Gem. 111, 611, 115, 612, 113, Lüdenscheid f.d. Gem. 211, 411, 412, 212, Meinerzhagen f.d. Gem. 311, 511, 312, 512, Plettenberg f.d. Gem. 114, 112; LG: Hagen; OLG: Hamm; ArG: Hagen; SG: Dortmund; VG: Arnsberg; AA: Iserlohn; FA: Altena f.d. Gem. 111, 611, 114, 115, 612, 112, 113, Lüdenscheid f. übr. Gem.; OFD: Münster (Westf.); ZA: Altena II f.d. Gem. 111, 611, 115, 612, Lüdenscheid II f. übr. Gem.; HZA: Hagen; HK: Arnsberg; IuHK: Südwestfälische IuHK zu Hagen; OPD: Düsseldorf f.d. Gemeindeteil Schwenke i.d. Gem. 211, Köln f.d. Gemeindeteil Voßwinkel i.d. Gem. 211, f.d. Gemeindeteil Wilbringhausen i.d. Gem. 311, f.d. Gemeindeteil Friedrichstal i.d. Gem. 312, Dortmund f. übr. Gem. u. übr. Teile d. Gem. 211, 311 u. 312; StA: Nachrodt, Wiblingwerde f.d. Gem. 115, Plettenberg, -Ohle f.d. Gem. 112, übr. Gem. bilden jeweils einen eigenen Standesamtsbezirk; OKI: A f.d. Gem. 111, 211, 411, 311, 412, 511, 115, 612, 112, 212, 113, B f. übr. Gem.; BWKr: 124.

Ämter u. zugeh. Gem.: Halver 211, 212, Kierspe 311, 312, Lüdenscheid 411, 412, Meinerzhagen 511, 512, Neuenrade 611, 612.

Altena, Stadt . . . . .	20,48	2 478	8 695	11 332	12 675	24 007	115	0,5	22 174	111	599
Dahle . . . . .	4,30	376	919	1 225	1 269	2 494	93	3,7	2 095	611	5993
Halver . . . . .	76,84	1 802	4 610	6 571	7 113	13 684	1 246	9,1	12 482	211	5894
Herscheid . . . . .	57,51	742	1 470	2 303	2 446	4 749	798	16,8	4 534	114	5974*
Hülscheid . . . . .	29,62	600	1 586	2 345	2 444	4 789	476	9,9	4 751	411	588
Kierspe . . . . .	53,90	1 478	3 613	5 055	5 475	10 530	850	8,1	9 030	311	5893
Lüdenscheid- Land . . .	100,94	2 590	7 135	10 092	10 998	21 090	1 100	5,2	17 321	412	588 *
Meinerzhagen . . . . .	46,92	1 466	3 650	5 241	5 393	10 634	662	6,2	7 212	511	5892
Nachrodt- Wiblingwerde .	29,52	796	2 037	3 086	3 140	6 226	391	6,3	5 725	115	5992
Neuenrade, Stadt . . . .	16,92	748	1 920	2 713	2 853	5 566	118	2,1	4 384	612	5982
Plettenberg, Stadt . . . .	96,40	3 451	9 486	13 643	14 737	28 380	861	3,0	24 172	112	597
Rönsahl . . . . .	12,35	201	459	782	765	1 547	193	12,5	1 221	312	5891
Schalksmühle . . . . .	8,98	566	1 793	2 355	2 660	5 015	105	2,1	3 967	212	589
Valbert . . . . .	66,52	594	1 044	1 683	1 767	3 450	910	26,4	3 529	512	5891*
Werdohl, Stadt . . . . .	31,24	2 258	7 604	10 751	11 379	22 130	274	1,2	18 700	113	598
Zusammen . . .	652,44	20 146	56 021	79 177	85 114	164 291	8 192	5,0	141 297		

8 32 Landkreis Arnsberg

Sitz der Kreisverwaltung: Arnsberg, Stadt

AG: Balve f.d. Gem. 211, 511, 212, 512, 213 bis 217, 513, 218, 514, 219, 221, 222, 515, 223, 518, Neheim- Hüsten f.d. Gem. 411, 413, 417, 419, 112, 425, Warstein f.d. Gem. 611 bis 617, Arnsberg f. übr. Gem.; LG: Arnsberg; OLG: Hamm; ArG: Arnsberg; SG: Dortmund; VG: Arnsberg; AA: Soest; FA: Arnsberg; OFD: Münster (Westf.); ZA: Iserlohn I f.d. Gem. 211 bis 219, 221, 222, 223, Lippstadt I f.d. Gem. 611 bis 617, Neheim- Hüsten I f. übr. Gem.; HZA: Hagen u. Paderborn; HK: Arnsberg; IuHK: für das südöstliche Westfalen zu Arnsberg; OPD: Dortmund; StA: Affeln f.d. Gem. 211, 212, 216, 219, Balve f.d. Gem. 213, 214, 215, 217, 221, 222, 223, Grevenstein f.d. Gem. 314, 318, Hachen f.d. Gem. 414, 415, 416, 418, 421, 424, Hagen f.d. Gem. 514, 518, Hellefeld f.d. Gem. 311, 315, 316, 317, 323, Hüsten- Land (i. Neheim- Hüsten) f.d. Gem. 412, 417, 423, Mülheim (i. Sichtigvor) f.d. Gem. 614, 615, 616, Müschede f.d. Gem. 422, 426, Neheim- Hüsten I, - II f.d. Gem. 112, Oeventrop (Sauerland) f.d. Gem. 312, 319, 321, 322, Stockum f.d. Gem. 512, 515, Sundern (Sauerland) f.d. Gem. 516, 517, Voßwinkel f.d. Gem. 411, 413, 425, übr. Gem. bilden jeweils einen eigenen Standesamtsbezirk; OKI: A f.d. Gem. 111, 612, 112, 516, 617, B f. übr. Gem.; BWKr: 122.

Ämter u. zugeh. Gem.: Balve 211 bis 219, 221, 222, 223, Freienohl 311 bis 319, 321, 322, 323, Hüsten 411 bis 419, 421 bis 426, Sundern (Sauerland) 511 bis 518, Warstein 611 bis 617.

Gemeinde	Fläche	Be- wohnte Gebäude	Haus- halte	Wohnbevölkerung am						Stat. Kenn- ziffer der Ge- meinde	Post- leit- zahl
				6.6.1961					13.9.1950		
				männ- lich	weib- lich	ins- gesamt	dar. land- u. forst- wirtschaftliche Bevölkerung	ins- gesamt			
									qkm		
Affeln .....	11,34	121	180	385	375	760	192	25,3	829	211	5981
Allagen .....	41,34	474	715	1 369	1 334	2 703	400	14,8	2 839	611	4774
Allendorf .....	13,38	161	269	489	515	1 004	173	17,2	1 049	511	5769
Altenaffeln .....	11,02	69	107	232	222	454	124	27,3	505	212	5981
Altenhellefeld .....	8,87	49	64	139	146	285	134	47,0	360	311	5779
Amecke (Sorpesee) ....	13,85	113	193	357	376	733	160	21,8	697	512	5769
Arnsberg, Stadt .....	26,34	2 434	7 335	9 675	11 630	21 305	218	1,0	18 884	111	577
Asbeck .....	1,90	25	39	83	82	165	27	16,4	109	213	5759
Bachum .....	3,41	76	125	226	234	460	74	16,1	419	411	5759
Balve, Stadt .....	14,66	452	958	1 585	1 712	3 297	132	4,0	2 965	214	5983
Beckum .....	7,91	147	266	483	522	1 005	124	12,3	1 106	215	5759
Belecke, Stadt .....	14,58	698	1 402	2 193	2 300	4 493	155	3,4	3 299	612	4785
Blintrop .....	8,11	49	70	166	175	341	140	41,1	343	216	5981
Breitenbruch .....	8,01	32	45	84	89	173	57	32,9	179	312	5771
Bruchhausen (Ruhr) ....	1,71	314	648	1 068	1 141	2 209	59	2,7	2 071	412	5772
Echthausen .....	8,22	163	290	520	544	1 064	95	8,9	902	413	5759
Eisborn .....	6,74	69	110	263	214	477	115	24,1	506	217	5759
Endorf .....	27,93	187	310	614	678	1 292	331	25,6	1 119	513	5769
Enkhausen .....	2,50	68	127	219	232	451	32	7,1	366	414	5761
Estringhausen .....	2,83	4	5	16	16	32	29	90,6	54	415	5761
Freienohl, Stadt .....	10,44	631	1 232	1 835	2 124	3 959	179	4,5	3 410	313	5777
Garbeck .....	20,69	257	488	893	933	1 826	236	12,9	1 812	218	5984
Grevenstein .....	12,61	119	192	357	369	726	142	19,6	797	314	5779
Hachen .....	16,66	284	576	946	980	1 926	104	5,4	1 643	416	5762
Hagen .....	15,88	95	163	276	319	595	206	34,6	630	514	5769
Hellefeld .....	11,36	84	142	264	296	560	103	18,4	596	315	5769
Herblinghausen .....	5,93	24	34	78	67	145	59	40,7	228	316	5769
Herdringen .....	9,79	290	569	923	1 009	1 932	151	7,8	1 657	417	5764
Hirschberg, Stadt .....	18,03	285	403	804	816	1 620	511	31,5	1 516	613	4789
Hövel .....	8,04	77	122	220	232	452	96	21,2	450	418	5759
Holzen .....	25,45	201	316	663	646	1 309	332	25,4	1 249	419	5761
Küntrop .....	9,37	91	159	303	324	627	124	19,8	722	219	5981
Langenholthausen ....	10,92	102	166	305	332	637	134	21,0	677	221	5981
Langscheid (Sorpesee) ..	8,39	188	318	531	553	1 084	73	6,7	1 073	421	5765
Linnepe .....	5,65	51	84	172	170	342	98	28,7	348	317	5769
Meinkenbracht .....	6,26	32	43	106	113	219	104	47,5	240	318	5769
Mellen .....	7,49	79	113	232	229	461	102	22,1	532	222	5981
Mülheim .....	5,00	91	135	261	288	549	111	20,2	447	614	4771
Müschede .....	12,39	214	493	771	830	1 601	98	6,1	1 483	422	5763
Neheim-Hüsten, Stadt ..	34,65	3 819	11 102	15 903	18 010	33 913	219	0,6	29 038	112	576
Niedereimer .....	12,37	159	326	487	541	1 028	76	7,4	961	423	5771
Oeventrop (Sauerland) ..	23,58	756	1 525	2 542	2 856	5 398	225	4,2	4 956	319	5777
Rumbeck .....	8,27	127	231	359	398	757	47	6,2	709	321	5771
Sichtigvor .....	10,08	277	442	745	865	1 610	107	6,6	1 385	615	4771
Stemel .....	1,23	69	170	294	277	571	50	8,8	460	424	5761
Stockum .....	17,50	192	330	640	644	1 284	226	17,6	1 202	515	5769
Sundern (Sauerland) ....	13,14	1 017	2 137	3 573	3 825	7 398	192	2,6	5 696	516	5768
Uentrop .....	8,91	54	87	160	164	324	59	18,2	324	322	5771
Visbeck .....	4,56	31	43	83	86	169	70	41,4	213	323	5779
Volkringhausen .....	7,14	86	149	298	268	566	53	9,4	487	223	5759
Voßwinkel .....	12,55	303	513	909	941	1 850	186	10,1	1 767	425	5757
Waldhausen .....	5,51	62	71	169	179	348	152	43,7	471	616	4781
Warstein, Stadt .....	46,43	1 357	2 736	4 271	4 770	9 041	416	4,6	7 854	617	4788
Wennigloh .....	6,48	101	173	308	337	645	130	20,2	568	426	5771
Westenfeld .....	9,38	126	229	409	444	853	116	13,6	827	517	5769
Wildewiese .....	2,61	11	12	29	33	62	55	88,7	92	518	5769
Zusammen .....	679,44	17 447	39 282	61 285	67 805	129 090	8 113	6,3	115 121		

8 33 Landkreis Brilon

Sitz der Kreisverwaltung: Brilon, Stadt

AG: Bigge f.d. Gem. 212 bis 219, 221 bis 226, Brilon f.d. Gem. 711, 211, 511, 712, 111, 517, 713 bis 716, 522, 717, 718, 719, 721, 722, 723, Niedermarsberg f.d. Gem. 512 bis 516, 518, 519, 521, 112, 523, Medebach f. übr. Gem.; LG: Arnsberg; OLG: Hamm; ArG: Arnsberg; SG: Dortmund; VG: Arnsberg; AA: Meschede-Brilon; FA: Brilon; OFD: Münster (Westf.); ZA: Paderborn f.d. Gem. 512, 514, 515, 516, 518, 519, 521, 112, 523, Meschede II f. übr. Gem.; HZA: Paderborn; HK: Arnsberg; IuHK: für das südliche Westfalen zu Arnsberg; OPD: Dortmund; StA: Altastenberg (i.



05 Nordrhein - Westfalen  
8/9 RB Arnsberg  
8 33

Gemeinde	Fläche	Be- wohnte Gebäude	Haus- halte	Wohnbevölkerung am					Stat. Kenn- ziffer der Ge- meinde	Post- leit- zahl	
				6.6.1961				13.9.1950			
				männ- lich	weib- lich	ins- gesamt	dar. land- u. forst- wirtschaftliche Bevölkerung	ins- gesamt			
				qkm	Anzahl			%			Anzahl
Winterberg) f.d. Gem. 611, 612, 616, Assinghausen f.d. Gem. 213, 215, 226, Bigge f.d. Gem. 211, 212, 214, 217, 219, 221, 222, 223, Brunskap- pel f.d. Gem. 216,218, 225, Grönebach f.d. Gem. 613, 614, Hallenberg f.d. Gem. 311 bis 314, Heddinghausen f.d. Gem. 512, 513, 516, 518, 519, 523, Medebach f.d. Gem. 411 bis 419,421, Niedermarsberg f.d. Gem. 514,521, Padberg f.d. Gem. 517,522, Thülen (i. Brilon) f.d. Gem. 716 bis 719,721, 722,723, übr. Gem. bilden jeweils einen eigenen Standesamtsbezirk; OKI: A f.d. Gem. 214, 111, 521, 223, 113, B f. übr. Gem.; BWK: 123.											
Ämter u. zugeh. Gem.: Bigge 211 bis 219, 221 bis 226, Hallenberg 311 bis 315, Medebach 411 bis 419, 421, Niedermarsberg 511 bis 519, 521, 522, 523, Niedersfeld 611 bis 616, Thülen 711 bis 719, 721, 722, 723.											
Alme . . . . .	35,71	289	460	740	827	1 567	361	23,0	1 602	711	5791
Altastenberg . . . . .	3,54	72	88	142	174	316	74	23,4	351	611	5789
Altenbüren . . . . .	13,92	146	206	407	410	817	234	28,6	846	211	5791
Antfeld . . . . .	20,16	140	210	406	413	819	207	25,3	898	212	5781
Assinghausen . . . . .	8,19	134	209	355	426	781	132	16,9	926	213	5781
Berge . . . . .	5,20	26	28	62	71	133	83	62,4	134	411	5789
Beringhausen . . . . .	5,89	173	243	450	517	967	178	18,4	1 051	511	5799
Bigge . . . . .	6,25	438	868	1 594	1 552	3 146	164	5,2	2 768	214	5789
Bontkirchen . . . . .	5,43	98	126	228	257	485	110	22,7	538	712	5798
Bornstosen . . . . .	3,59	31	47	97	93	190	90	47,4	215	512	3539
Braunshausen . . . . .	9,01	62	67	163	157	320	188	58,8	352	311	5789
Bredelar . . . . .	17,85	223	415	634	689	1 323	148	11,2	1 272	513	5799
Brilon, Stadt . . . . .	97,22	1 987	3 802	5 540	6 347	11 887	1 128	9,5	10 381	111	579
Bruchhausen . . . . .	15,96	164	245	493	486	979	248	25,3	981	215	5781
Brunskappel . . . . .	5,76	73	94	181	184	365	116	31,8	394	216	5789
Canstein . . . . .	5,80	84	121	212	230	442	138	31,2	558	518	3539
Deifeld . . . . .	8,00	66	75	154	177	331	145	43,8	411	412	5781
Dreislar . . . . .	6,20	57	57	156	134	290	141	48,6	366	413	5789
Düdinghausen . . . . .	6,89	86	111	209	234	443	116	26,2	487	414	5781
Elkeringhausen . . . . .	5,80	43	50	93	109	202	44	21,8	297	612	5789
Elleringhausen . . . . .	6,95	152	246	412	464	876	107	12,2	798	217	5781
Elpe . . . . .	9,74	127	177	360	333	693	190	27,4	711	218	5781
Erlinghausen . . . . .	7,74	158	197	429	416	845	338	40,0	971	514	3539
Eßhoff . . . . .	0,66	13	13	31	33	64	42	65,6	70	219	5791
Giershagen . . . . .	15,73	250	302	607	651	1 258	347	27,6	1 402	515	3539
Grimlinghausen . . . . .	0,71	8	10	19	27	46	33	71,7	58	221	5782
Grönebach . . . . .	9,51	108	130	252	288	540	171	31,7	671	613	5781
Hallenberg, Stadt . . . . .	34,71	411	641	1 118	1 203	2 321	440	19,0	2 342	312	5789
Heddinghausen . . . . .	5,18	51	63	119	156	275	160	58,2	390	516	3539
Helmeringhausen . . . . .	4,63	56	77	140	155	295	66	22,4	347	222	5789
Helminghausen . . . . .	5,19	47	65	108	125	233	49	21,0	300	517	5799
Hesborn . . . . .	14,18	176	250	504	504	1 008	279	27,7	961	313	5789
Hildfeld . . . . .	4,91	61	79	167	175	342	77	22,5	402	614	5781
Hoppecke . . . . .	7,23	212	371	607	630	1 237	109	8,8	1 172	713	5798
Küstelberg . . . . .	10,53	41	55	127	108	235	91	38,7	290	415	5781
Leitmar . . . . .	6,12	77	105	199	214	413	160	38,7	372	519	3539
Liesen . . . . .	7,38	119	149	302	338	640	178	27,8	642	314	5789
Madfeld . . . . .	14,53	221	297	525	543	1 068	320	30,0	1 262	714	5791
Medebach, Stadt . . . . .	58,96	616	972	1 479	1 745	3 224	653	20,3	3 408	416	5789
Medelon . . . . .	10,21	107	119	256	282	538	265	49,3	615	417	5789
Messinghausen . . . . .	9,41	194	273	494	521	1 015	161	15,9	1 068	715	5799
Nehden . . . . .	4,38	69	86	172	183	355	180	50,7	428	716	5791
Niedermarsberg, Stadt . . . . .	16,61	1 040	2 088	4 266	4 696	8 962	352	3,9	8 470	521	3538
Niedersfeld . . . . .	15,17	202	321	513	607	1 120	142	12,7	1 256	615	5781
Obermarsberg, Stadt . . . . .	21,48	311	509	890	959	1 849	360	19,5	1 743	112	3539
Oberschledorn , . . . . .	7,59	112	169	319	334	653	151	23,1	646	418	5781
Olsberg . . . . .	11,57	493	906	1 422	1 646	3 068	220	7,2	3 131	223	5787
Padberg . . . . .	12,23	136	196	333	356	689	170	24,7	785	522	5799
Radlinghausen . . . . .	2,88	20	21	53	62	115	73	63,5	140	717	5791
Referinghausen . . . . .	4,77	58	78	150	161	311	97	31,2	396	419	5781
Rixen . . . . .	2,50	26	29	62	59	121	45	37,2	136	718	5791
Rösenbeck . . . . .	10,46	115	141	299	290	589	214	36,3	684	719	5791
Scharfenberg . . . . .	13,47	175	256	437	472	909	254	27,9	899	721	5791
Siedlinghausen . . . . .	23,84	345	556	866	1 020	1 886	168	8,9	2 121	224	5789
Silbach . . . . .	2,47	166	250	392	457	849	116	13,7	870	616	5789
Thülen . . . . .	8,64	142	195	384	396	780	232	29,7	806	722	5791

Gemeinde	Fläche	Be- wohnte Gebäude	Haus- halte	Wohnbevölkerung am						Stat. Kenn- ziffer der Ge- meinde	Post- leit- zahl
				6.6.1961				13.9.1950			
				männ- lich	weib- lich	ins- gesamt	dar. land- u. forst- wirtschaftliche Bevölkerung	ins- gesamt			
	qkm	Anzahl				%	Anzahl				
Titmaringhausen . . . . .	7,69	40	48	113	116	229	128	55,9	281	421	5781
Udorf . . . . .	5,45	53	79	163	170	333	146	43,8	416	523	3539
Wiemeringhausen . . . . .	10,02	117	176	322	385	707	162	22,9	697	225	5781
Winterberg, Stadt . . . . .	48,07	565	1 053	1 514	1 874	3 388	351	10,4	3 492	113	5788
Wülfte. . . . .	2,59	52	72	140	137	277	91	32,9	335	723	5791
Wulmeringhausen . . . . .	4,77	83	141	248	252	500	48	9,6	523	226	5789
Züschen . . . . .	22,78	277	422	754	810	1 564	299	19,1	1 676	315	5789
Zusammen . . .	790,01	12 194	19 905	34 383	37 840	72 223	12 280	17,0	73 011		

**9 34 Landkreis Ennepe-Ruhr-Kreis**

Sitz der Kreisverwaltung: Schwelm, Stadt

**AG:** Hagen f.d. Gem. 311, 312, 115 ohne Gemeindeteile Ende, Oehlmühle, Sägemühle, Schede u. Voßkuhle, 313, Schwelm f.d. Gem. 111, 411, 112, 412, 413, 414, 116, Wetter f.d. Gem. 611 bis 616, 117 u. Gemeindeteile Ende, Oehlmühle, Sägemühle, Schede u. Voßkuhle i. d. Gem. 115, Hattingen f. übr. Gem.; **LG:** Essen u. Hagen; **OLG:** Hamm; **ARG:** Bochum f.d. Gem. 114, Hagen f. übr. Gem.; **SG:** Dortmund; **VG:** Arnsberg; **AA:** Hagen; **FA:** Hagen f.d. Gem. 611, 612, 311, 312, 613, 115, 614, 615, 313, 616, 117, Schwelm f.d. Gem. 111, 411, 112, 412, 413, 414, 116, Hattingen f. übr. Gem.; **OFD:** Münster (Westf.); **ZA:** Hagen-Güterbahnhof f.d. Gem. 611, 612, 311, 312, 111 ohne Gemeindeteil Milspe, 613, 112, 115, 614, 615, 313, 616, 117, Schwelm II f.d. Gem. 412, 414, 116 u. d. Gemeindeteil Milspe i. d. Gem. 111, Hattingen II f. übr. Gem.; **HZA:** Hagen; **HK:** Dortmund; **luHK:** zu Bochum f.d. Gem. 511, 211, 512, 212, 113, 114, 213, 513, 514, 515, 215, 516, Südwestfälische luHK zu Hagen f. übr. Gem.; **OPD:** Düsseldorf f.d. Gemeindeteile Altena, Altenfeld, Böckel, Filde, Nadelshede, Steinkamp i. d. Gem. 311, f.d. Gemeindeteil Milspe u. zwar die Bauerschaften u. Höfe Ackersiepen, Am Schemm, Friedfeld, Fuhr, Heide, Holberg, Knapp, Landwehr, Mühlenfeld, Ulenbecke i. d. Gem. 111, f.d. Gemeindeteil Herzkamp (tlw.) i. d. Gem. 411, f.d. Gem. 513 (tlw.), f.d. Gem. 116 (tlw.), Dortmund f. übr. Gem. u. übr. Teile d. Gem. 311, 111, 411, 513, 116; **StA:** Blankenstein f.d. Gem. 211, 212, 213, Haßlinghausen f. d. Gem. 411 bis 414, Herdecke f. d. Gem. 115 (tlw.), Volmarstein f.d. Gem. 611, 612, 614, 615, Wengern f.d. Gem. 613, 616, Wetter (Ruhr) f.d. Gem. 115 (tlw.), 117, Winz (i. Hattingen) f.d. Gem. 512 bis 515, 516 (tlw.), Winz-Niederwengern f.d. Gem. 516 (tlw.), übr. Gem. bilden jeweils einen eigenen Standesamtsbezirk; **OK:** S.f.d. Gem. 113, 115, 116, 615, 313, 215, 117 u. Heilstätte Ambrock i. d. Gem. 312, A f.d. Gem. 511, 612, 211, 311, 512, 212, 312 ohne Heilstätte Ambrock, 111, 613, 411, 112, 412, 114, 213, 414, 614, 214, 616, 516, B f. übr. Gem.; **BWK:** 113.

**Ämter u. zugeh. Gem.:** Blankenstein 211 bis 215, Breckerfeld 311, 312, 313, Haßlinghausen 411 bis 414, Hattingen 511 bis 516, Volmarstein 611 bis 616.

Altendorf . . . . .	6,16	692	1 922	3 048	3 039	6 087	130	2,1	5 344	511	4323
Asbeck . . . . .	3,47	74	162	229	244	473	58	12,3	468	611	5821
Berge . . . . .	5,74	180	425	590	626	1 216	78	6,4	987	612	5821
Blankenstein, Stadt . . . . .	0,85	287	831	1 071	1 232	2 303	15	0,7	2 190	211	4324
Breckerfeld, Stadt . . . . .	48,60	912	1 844	2 696	2 879	5 575	709	12,7	5 886	311	5805*
Bredenscheid-Stüter . . . . .	17,47	604	1 445	2 121	2 368	4 489	366	8,2	4 110	512	4321
Buchholz . . . . .	5,81	272	640	916	969	1 885	95	5,0	1 677	212	4321
Dahl . . . . .	29,16	665	1 721	2 454	2 620	5 074	239	4,7	4 714	312	5806
Ennepetal, Stadt . . . . .	58,79	3 179	10 575	14 670	15 895	30 565	850	2,8	25 083	111	582 1)
Esborn . . . . .	10,19	242	482	757	931	1 688	184	10,9	1 745	613	5811
Gennepbreck . . . . .	10,34	309	851	1 141	1 235	2 376	210	8,8	2 260	411	4321
Gevelsberg, Stadt . . . . .	11,22	2 742	11 380	15 193	16 555	31 748	139	0,4	27 918	112	582
Haßlinghausen . . . . .	14,10	884	2 528	3 317	3 644	6 961	264	3,8	5 745	412	582 2)
Hattingen, Stadt . . . . .	8,25	2 417	10 335	13 745	15 351	29 096	109	0,4	19 400	113	432
Herbede, Stadt . . . . .	22,21	1 466	3 840	5 652	5 914	11 566	449	3,9	9 461	114	5812
Herdecke, Stadt . . . . .	24,18	2 059	6 031	8 270	9 017	17 287	450	2,6	13 757	115	5804
Hiddinghausen . . . . .	5,83	181	478	666	705	1 371	114	8,3	1 172	413	5821
Holhausen . . . . .	8,41	275	564	860	857	1 717	189	11,0	1 516	213	432
Linderhausen . . . . .	6,32	220	561	817	810	1 627	126	7,7	1 710	414	5821
Niederelfringhausen . . . . .	5,49	41	87	129	137	266	95	35,7	318	513	4321
Oberelfringhausen . . . . .	7,26	82	143	187	231	418	111	26,6	531	514	4321
Oberstüter . . . . .	4,68	44	88	141	137	278	70	25,2	315	515	4321
Schwelm, Stadt . . . . .	16,83	2 848	12 381	16 040	17 946	33 986	218	0,6	28 720	116	583
Silschede . . . . .	7,23	290	759	1 067	1 136	2 203	137	6,2	2 121	614	5821
Sprockhövel . . . . .	15,35	1 240	3 167	4 138	4 696	8 834	331	3,7	7 675	214	4322
Volmarstein . . . . .	8,94	1 158	3 241	4 997	5 262	10 259	117	1,1	8 500	615	5803
Waldbauer . . . . .	20,73	144	270	439	445	884	228	25,8	973	313	5801
Welper . . . . .	3,28	1 289	3 615	5 097	5 433	10 530	29	0,3	7 990	215	432
Wengern . . . . .	7,39	548	1 663	2 288	2 465	4 753	138	2,9	3 941	616	5813
Wetter (Ruhr), Stadt . . . . .	3,89	1 141	4 809	6 179	6 883	13 062	37	0,3	13 335	117	5802
Winz . . . . .	15,61	886	2 466	3 593	3 906	7 499	302	4,0	7 341	516	432
<b>Zusammen . . .</b>	<b>413,78</b>	<b>27 371</b>	<b>89 304</b>	<b>122 508</b>	<b>133 568</b>	<b>256 076</b>	<b>6 587</b>	<b>2,6</b>	<b>216 903</b>		

**8/9 35 Landkreis Iserlohn**

Sitz der Kreisverwaltung: Iserlohn, Stadt

**AG:** Altena f.d. Gem. 313, Hohenlimburg f.d. Gem. 211, 111, Iserlohn f.d. Gem. 311, 312, 314, 315, 213, 316, 317, 112, Menden f.d. Gem. 411, 412, 413, 113, 414 bis 417, Schwerte f. übr. Gem.; **LG:** Arnsberg u. Hagen; **OLG:** Hamm; **ARG:** Iserlohn; **SG:** Dortmund; **VG:** Arnsberg; **AA:** Iser-

1) Ennepetal - Altenvoerde, -Milspe u. -Voerde = 5828, übr. Gemeindeteile 5829. - 2) Haglinghausen I = 5822, Haglinghausen II = 5821.

05 Nordrhein - Westfalen  
8/9 RB Arnsberg  
8/9 35, 8 36

Gemeinde	Fläche	Be- wohnte Gebäude	Haus- halte	Wohnbevölkerung am					Stat. Kenn- ziffer der Ge- meinde	Post- leit- zahl
				6.6.1961				13.9.1950		
				männ- lich	weib- lich	ins- gesamt	dar. land- u. forst- wirtschaftliche Bevölkerung	ins- gesamt		
	qkm	Anzahl			%	Anzahl				

lohn; **FA:** Dortmund-Hörde f.d. Gem. 511 bis 514, 114, 515, 516, 517, Iserlohn f. übr. Gem.; **OFD:** Münster (Westf.); **ZA:** Altena II f.d. Gem. 313, Dortmund f.d. Gem. 511 bis 514, 114, 515, 516, 517, Iserlohn I f. übr. Gem.; **HZA:** Dortmund u. Hagen; **HK:** Arnsberg; **IuHK:** zu Dortmund f.d. Gem. 511 bis 514, 114, 515, 516, 517, Südwestfälische IuHK. zu Hagen f. übr. Gem.; **OPD:** Dortmund; **StA:** Bössperde (i. Menden) f.d. Gem. 411, 412, 414 bis 417, Ergste f.d. Gem. 211, 212, 515, Griesenbrauck f.d. Gem. 315 (tlw.), Hemer f.d. Gem. 311, 314, 315 (tlw.), Ihmert f.d. Gem. 316, 317, Lichtendorf-Geisecke (i. Geisecke) f.d. Gem. 512, 514, Westhofen f.d. Gem. 511, 516, 517, übr. Gem. bilden jeweils einen eigenen Standesamtsbezirk; **OKI:** S f. Lungenheilstätte Frönsperst i.d. Gem. 314, A f.d. Gem. 211, 212, 511, 315, 213, 111, 513, 413, 112, 514, 113, 114, 416, 517, B f. übr. Gem. u. übr. Teile d. Gem. 314; **BWKr:** 119.

**Ämter u. zugeh. Gem.:** Ergste 211, 212, 213, Hemer 311 bis 317, Menden 411 bis 417, Westhofen 511 bis 517.

Becke	5,52	175	397	546	613	1 159	47	4,1	992	311	587
Berchum	6,42	162	415	637	597	1 234	136	11,0	1 024	211	5801
Bössperde	6,19	409	857	1 408	1 520	2 928	159	5,4	2 658	411	5759
Deilinghofen	18,98	429	936	1 398	1 432	2 830	184	6,5	2 516	312	5872
Ergste	19,00	415	1 046	1 486	1 626	3 112	239	7,7	2 966	212	5843
Evingen	6,98	365	917	1 220	1 283	2 503	89	3,6	2 188	313	5991
Frönsberg	6,04	92	170	231	309	540	62	11,5	551	314	587
Garenfeld	4,98	153	309	645	494	1 139	94	8,3	1 018	511	5841
Geisecke	4,19	120	314	478	529	1 007	61	6,1	845	512	5841
Halingen	11,06	170	329	642	612	1 254	175	14,0	1 122	412	5841
Hemer, Stadt	26,85	2 594	7 950	11 055	11 811	22 866	312	1,4	18 881	315	587
Hennen	32,80	642	1 413	2 370	2 416	4 786	633	13,2	4 018	213	5844
Hohenlimburg, Stadt	18,37	2 658	9 422	12 669	13 835	26 504	163	0,6	23 862	111	585
Holzen	7,52	676	1 701	2 483	2 606	5 089	198	3,9	4 087	513	5841*
Ihmert	9,08	430	1 058	1 587	1 550	3 137	100	3,2	2 393	316	5873
Kesbern	13,24	80	108	257	223	480	178	37,1	503	317	5873
Lendringsen	19,51	1 325	3 157	5 214	5 540	10 754	227	2,1	7 989	413	5757
Letmathe, Stadt	37,89	2 674	8 612	12 137	12 781	24 918	482	1,9	21 372	112	5868
Lichtendorf	4,88	254	525	789	853	1 642	84	5,1	1 229	514	5841
Menden, Stadt	19,10	3 423	8 776	13 102	14 424	27 526	213	0,8	22 974	113	575
Oesbern	10,83	124	168	361	338	699	173	24,7	714	414	5759
Schwerte, Stadt	10,91	2 318	8 658	11 733	12 783	24 516	137	0,6	22 940	114	584
Schwitten	11,60	271	481	807	864	1 671	195	11,7	1 457	415	5759
Sümmern	15,18	341	653	1 156	1 210	2 366	311	13,1	1 894	416	5841
Villigst	6,95	173	441	724	709	1 433	98	6,8	1 137	515	584
Wandhofen	3,14	125	328	488	520	1 008	60	6,0	953	516	5841
Westhofen, Stadt	8,41	618	1 790	2 518	2 676	5 194	93	1,8	4 086	517	5842
Wimbern	5,57	69	125	252	588	840	96	11,4	438	417	5759
Zusammen	351,20	21 285	61 056	88 393	94 742	183 135	4 999	2,7	156 807		

8 36 Landkreis Lippstadt

Sitz der Kreisverwaltung: Lippstadt, Stadt

**AG:** Erwitte f.d. Gem. 211, 212, 213, 312, 214, 316, 215, 216, 217, 324, 325, 218, 219, 327, 221, Geseke f.d. Gem. 512, 514, 515, 516, 111, 518, 519, 522, Rüthen f.d. Gem. 411 bis 419, 421 bis 425, 427, 428, Warstein f.d. Gem. 426, Lippstadt f. übr. Gem.; **LG:** Arnsberg u. Paderborn; **OL G:** Hamm; **ArG:** Paderborn; **SG:** Dortmund; **VG:** Arnsberg; **AA:** Soest; **FA:** Lippstadt; **OFD:** Münster (Westf.); **ZA:** Lippstadt I; **HZA:** Paderborn; **HK:** Dortmund; **IuHK:** für das südöstliche Westfalen zu Arnsberg; **OPD:** Dortmund; **StA:** Anröchte f.d. Gem. 211 bis 217, 219, 221, Erwitte f.d. Gem. 315, 316, 326, 327, 328, Horn f.d. Gem. 312, 313, 314, 319, 321, 322, 324, 325, 218, Lipperode f.d. Gem. 113, 114, Oestereiden f.d. Gem. 415, 424, 427, 428, Overhagen f.d. Gem. 317, 318, 323, Rüthen f.d. Gem. 411 bis 414, 417, 418, 419, 421, 422, 423, Störmede (i. Ehringhausen) f.d. Gem. 511 bis 519, 521, 522, übr. Gem. bilden jeweils einen eigenen Standesamtsbezirk; **OKI:** A f.d. Gem. 111, 112 u. Heilanstalt u. Bahnhof Warstein i.d. Gem. 426, B f. übr. Gem. u. übr. Teile d. Gem. 426; **BWKr:** 123.

**Ämter u. zugeh. Gem.:** Anröchte 211 bis 219, 221, Erwitte 311 bis 319, 321 bis 329, Rüthen 411 bis 419, 421 bis 428, Störmede 511 bis 519, 521, 522.

Altengeseke	9,46	139	190	359	391	750	222	29,6	891	211	4771
Altenmellrich	8,02	58	58	148	139	287	169	58,9	416	212	4781
Altenrüthen	6,94	81	114	229	271	500	173	34,6	612	411	4781
Anröchte	20,07	647	1 097	1 896	2 094	3 990	317	7,9	3 755	213	4783
Benninghausen	8,48	162	303	896	850	1 746	144	8,2	1 723	311	4781
Berenbrock	3,45	48	74	135	146	281	98	34,9	364	312	4781
Berge	5,65	103	145	288	282	570	184	32,3	666	214	4783
Böckum	3,51	37	70	120	129	249	84	33,7	335	313	4781
Bökenförde	6,84	90	136	290	307	597	240	40,2	784	511	4781
Bönninghausen	1,81	18	21	54	53	107	49	45,8	159	512	4781
Cappel b. Lippstadt	1,84	117	245	386	475	861	56	6,5	631	113	4781

Gemeinde	Fläche	Be- wohnte Gebäude	Haus- halte	Wohnbevölkerung am						Stat. Kenn- ziffer der Ge- meinde	Post- leit- zahl
				6.6.1961					13.9.1950		
				männ- lich	weib- lich	ins- gesamt	dar. land- u. forst- wirtschaftliche Bevölkerung	ins- gesamt			
									qkm		
Dedinghausen . . . . .	4,91	139	210	418	423	841	153	18,2	821	513	4781
Drewer . . . . .	7,41	94	120	262	251	513	133	25,9	586	412	4781
Ebbinghausen . . . . .	2,65	38	53	95	104	199	81	40,7	298	314	4781
Effeln . . . . .	9,47	101	127	283	275	558	220	39,4	659	413	4781
Ehringhausen . . . . .	4,68	108	165	313	321	634	127	20,0	599	514	4781
Eikeloh . . . . .	7,74	78	101	223	231	454	175	38,5	636	315	4781
Eringerfeld . . . . .	6,47	10	17	90	36	126	58	46,0	156	515	4781
Ermsinghausen . . . . .	2,60	22	28	72	61	133	68	51,1	162	516	4781
Erwitte, Stadt . . . . .	17,50	664	1 233	2 415	2 272	4 687	268	5,7	3 793	316	4782
Esbeck . . . . .	3,01	81	138	268	273	541	97	17,9	519	517	4781
Geseke, Stadt . . . . .	52,95	1 664	3 359	5 433	5 925	11 358	738	6,5	11 040	111	4787
Hellinghausen . . . . .	3,10	30	49	96	92	188	31	16,5	186	317	4781
Hemmern . . . . .	3,77	30	33	85	63	148	97	65,5	251	414	4781
Herringhausen . . . . .	2,05	64	103	185	191	376	70	18,6	336	318	4781
Hoinkhausen . . . . .	4,71	36	45	87	96	183	89	48,6	271	415	4781
Horn - Millinghausen . . . . .	3,24	140	241	410	489	899	73	8,1	1 062	319	4781
Kallenhardt . . . . .	22,85	254	359	665	697	1 362	369	27,1	1 376	416	4789
Kellinghausen . . . . .	4,57	20	21	64	61	125	71	56,8	132	417	4781
Klieve . . . . .	3,44	52	71	144	143	287	111	38,7	361	215	4781
Kneblinghausen . . . . .	15,65	50	69	152	155	307	169	55,0	340	418	4781
Langeneicke . . . . .	8,71	142	204	433	425	858	283	33,0	927	518	4781
Langenstraße - Hedding- hausen . . . . .	7,43	75	93	204	207	411	208	50,6	538	419	4781
Lipperode . . . . .	5,77	344	710	1 121	1 315	2 436	175	7,2	2 164	114	4781
Lippstadt, Stadt . . . . .	29,79	4 476	12 491	17 366	20 136	37 502	455	1,2	31 397	112	478
Meiste . . . . .	8,15	74	93	200	175	375	149	39,7	519	421	4781
Mellrich . . . . .	7,50	101	166	291	309	600	128	21,3	686	216	4781
Menzel . . . . .	12,45	74	93	203	201	404	205	50,7	527	422	4781
Merklinghausen - Wigge- ringhausen . . . . .	4,26	39	61	116	101	217	69	31,8	340	321	4771
Mönninghausen . . . . .	6,74	118	178	328	365	693	207	29,9	758	519	4781
Nettelstädt . . . . .	3,39	19	28	63	65	128	75	58,6	163	423	4781
Norddorf . . . . .	3,34	26	38	80	75	155	67	43,2	264	322	4781
Oestereiden . . . . .	14,86	130	177	355	366	721	307	42,6	852	424	4781
Overhagen . . . . .	4,32	138	221	372	388	760	82	10,8	919	323	4781
Rixbeck . . . . .	2,14	86	146	246	257	503	75	14,9	573	521	4781
Robringhausen . . . . .	2,57	28	36	97	79	176	101	57,4	240	217	4781
Rüthen, Stadt . . . . .	38,45	607	1 225	2 031	2 129	4 160	380	9,1	3 541	425	4784
Schallern . . . . .	3,55	42	53	108	108	216	82	38,0	332	324	4771
Schmerlecke . . . . .	8,18	117	180	326	353	679	166	24,4	870	325	4781
Seringhausen . . . . .	3,22	19	24	53	48	101	48	47,5	163	218	4771
Stirpe . . . . .	5,55	111	174	343	350	693	172	24,8	676	326	4781
Störmede . . . . .	15,04	278	426	786	793	1 579	352	22,3	1 738	522	4781
Suttrop . . . . .	16,74	465	825	2 023	2 427	4 450	178	4,0	4 228	426	4789
Uelde . . . . .	4,96	54	69	151	146	297	125	42,1	409	219	4781
Völlinghausen . . . . .	7,32	88	123	262	243	505	186	36,8	736	327	4781
Waltringhausen . . . . .	2,64	22	27	55	67	122	47	38,5	174	221	4781
Weckinghausen . . . . .	2,24	11	18	49	45	94	62	66,0	150	328	4781
Weickede . . . . .	1,29	8	9	23	19	42	26	61,9	53	427	4781
Westereiden . . . . .	6,32	60	76	173	184	357	135	37,8	409	428	4781
Westernkotten, Bad . . . . .	12,36	345	547	960	1 029	1 989	327	16,4	1 961	329	4781
Zusammen . . .	508,13	13 272	27 506	45 379	49 701	95 080	9 806	10,3	90 227		

8 37 Landkreis Meschede  
Sitz der Kreisverwaltung: Meschede, Stadt

AG: Bigge f.d. Gem. 212, 214, Fredeburg f.d. Gem. 411 bis 414, 611, 415, 612, 312, 613, 416, 614, 615, Grevenbrück f.d. Gem. 711, 712, 713, Meschede f. übr. Gem.; LG: Arnsberg u. Siegen; OLG: Hamm; ArG: Arnsberg; SG: Dortmund; VG: Arnsberg; AA: Meschede-Brilon; FA: Meschede; OFD: Münster (Westf.); ZA: Altenhundem II f.d. Gem. 713, Meschede II f. übr. Gem.; HZA: Hagen u. Paderborn; HK: Arnsberg; LuHK: für das südöstliche Westfalen zu Arnsberg; OPD: Dortmund; StA: Bestwig f.d. Gem. 212 (tlw.), 213, 214, 215, 217, Bödefeld (i. Fredeburg) f.d. Gem. 412, 413, Bracht f.d. Gem. 615 (tlw.), Eslohe f.d. Gem. 311, 313, Finnentrop f.d. Gem. 713 (tlw.), Fredeburg f.d. Gem. 415, 416, Holthausen f.d. Gem. 613 (tlw.), Lenhausen f.d. Gem. 713 (tlw.), Meschede f.d. Gem. 512, 513, Oberkirchen f.d. Gem. 613 (tlw.), Ramsbeck f.d. Gem. 212 (tlw.), 216, 514 (tlw.), Remblinghausen (i. Meschede, Stadt) f.d. Gem. 514, Schmallenberg f.d. Gem. 611, 612, Schönholthausen f.d. Gem. 713 (tlw.), Wormbach f.d. Gem. 615 (tlw.), übr. Gem. bilden jeweils einen eigenen Standesamtsbezirk; OKI: A f.d. Gem. 513, 614, u. Heilstätte Ruhrknappschaft i.d. Gem. 514, B f. übr. Gem. u. übr. Teile d. Gem. 514; BWKr: 121.

## 05 Nordrhein - Westfalen

8/9 RB Arnsberg

8 37, 8 38

Gemeinde	Fläche	Be- wohnte Gebäude	Haus- halte	Wohnbevölkerung am						Stat. Kenn- ziffer der Ge- meinde	Post- leit- zahl	
				6.6.1961					13.9.1950			
				männ- lich	weib- lich	ins- gesamt	dar. land- u. forst- wirtschaftliche Bevölkerung	ins- gesamt				
qkm	Anzahl					%	Anzahl					
Ämter u. zugeh. Gem.: Bestwig 211 bis 217, Eslohe 311 bis 314, Fredeburg 411 bis 416, Meschede 511 bis 514, Schmallenberg 611 bis 615, Ser- kenrode 711, 712, 713.												
Berghausen . . . . .	26,46	199	274	647	639	1 286	543	42,2	1 655	411	5949	
Bödefeld, Freiheit . . . .	17,78	161	250	444	513	957	255	26,6	1 082	412	5784*	
Bödefeld, Land . . . . .	31,02	178	222	486	481	967	468	48,4	1 194	413	5784	
Calle . . . . .	66,43	723	1 227	2 155	2 370	4 525	693	15,3	5 053	511	5779	
Cobbenrode . . . . .	11,51	149	228	454	462	916	251	27,4	1 001	312	5779	
Dorlar . . . . .	18,21	198	287	811	800	1 611	350	21,7	1 541	414	5949	
Eslohe . . . . .	51,16	574	1 010	1 854	1 988	3 842	706	18,4	4 080	311	5779	
Eversberg, Stadt . . . . .	24,50	380	675	1 235	1 326	2 561	274	10,7	2 501	211	5779	
Fleckenberg . . . . .	16,23	196	313	591	667	1 258	219	17,4	1 285	611	5944	
Fredeburg, Stadt . . . . .	13,33	407	838	1 405	1 599	3 004	148	4,9	2 476	415	5947	
Gevelinghausen . . . . .	13,98	68	116	212	214	426	129	30,3	502	212	5781	
Grafschaft . . . . .	26,13	319	529	957	1 231	2 188	298	13,6	2 078	612	5949	
Heringhausen . . . . .	6,45	146	250	432	441	873	115	13,2	746	213	5781	
Meschede-Land . . . . .	30,35	68	104	237	236	473	227	48,0	717	512	5779	
Meschede-Stadt . . . . .	18,78	1 557	3 808	5 874	6 751	12 625	258	2,0	8 878	513	5778	
Nuttlar . . . . .	10,91	298	543	857	948	1 805	117	6,5	2 013	214	5782	
Oberkirchen . . . . .	66,54	523	715	1 529	1 678	3 207	750	23,4	3 562	613	5949	
Oedingen . . . . .	19,58	211	362	731	735	1 466	335	22,9	1 558	711	5951	
Ostwig . . . . .	6,91	210	436	658	745	1 403	51	3,6	1 480	215	578	
Ramsbeck . . . . .	21,19	391	827	1 411	1 463	2 874	178	6,2	3 042	216	5783	
Rarbach . . . . .	30,26	152	190	434	476	910	450	49,5	1 214	416	5779	
Reiste . . . . .	28,03	233	328	742	698	1 440	567	39,4	1 660	313	5779	
Remblinghausen . . . . .	45,96	273	394	858	882	1 740	539	31,0	2 099	514	5779	
Schliprüthen . . . . .	23,59	152	216	435	443	878	341	38,8	1 138	712	5779*	
Schmallenberg, Stadt . . .	16,62	563	1 200	1 759	2 346	4 105	170	4,1	3 682	614	5948	
Schönholthausen . . . . .	65,03	1 537	3 194	5 452	5 796	11 248	896	8,0	10 305	713	5951	
Velmede . . . . .	19,10	578	1 279	2 059	2 284	4 343	222	5,1	4 139	217	578	
Wenholthausen . . . . .	18,19	206	327	590	690	1 280	252	19,7	1 477	314	5779	
Wormbach . . . . .	39,00	256	361	807	817	1 624	605	37,3	1 761	615	5949	
Zusammen . . .	783,23	10 906	20 503	36 116	39 719	75 835	10 407	13,7	73 919			

## 8 38 Landkreis Olpe

Sitz der Kreisverwaltung: Olpe, Stadt

**AG:** Attendorn f.d. Gem. 211, 111, 212, Grevenbrück f.d. Gem. 311 bis 314, Kirchhundem f.d. Gem. 511 bis 516, Olpe f. übr. Gem.; **LG:** Siegen; **OLG:** Hamm; **ArG:** Siegen; **SG:** Dortmund; **VG:** Arnsberg; **AA:** Siegen; **FA:** Olpe; **OFD:** Münster (Westf.); **ZA:** Altenhundem II; **HZA:** Hagen; **HK:** Arnsberg; **IuHK:** Siegen; **OPD:** Dortmund; **StA:** Altenhundem f.d. Gem. 512 (tlw.), Attendorn-Land (i. Attendorn) f.d. Gem. 211 (tlw.), Bilstein f. d. Gem. 313 (tlw.), Drolshagen f.d. Gem. 411, 412, Elspe f.d. Gem. 311 (tlw.), Grevenbrück f.d. Gem. 312 (tlw.), Heggen f.d. Gem. 211 (tlw.), 212 (tlw.), Helden f.d. Gem. 212 (tlw.), Kirchhundem f.d. Gem. 512 (tlw.), Meggen f.d. Gem. 311 (tlw.), 312 (tlw.), Olpe f.d. Gem. 611, 612, 613, Rahrbach f.d. Gem. 313 (tlw.), 314, Wenden f.d. Gem. 711, 712, übr. Gem. bilden jeweils einen eigenen Standesamtsbezirk; **OKI:** A f.d. Gem. 111, 112, B f. übr. Gem.; **BWKr:** 121

**Ämter u. zugeh. Gem.:** Attendorn 211, 212, Bilstein 311 bis 314, Drolshagen 411, 412, Kirchhundem 511 bis 516, Olpe 611, 612, 613, Wenden 711, 712.

Attendorn-Land . . . . .	66,45	1 085	2 044	4 235	3 671	7 906	913	11,5	6 858	211	5952*
Attendorn, Stadt . . . . .	12,14	1 274	3 488	5 171	5 831	11 002	152	1,4	8 452	111	5952
Drolshagen-Land . . . . .	59,77	845	1 262	2 662	2 659	5 321	1 269	23,8	5 385	411	5962
Drolshagen, Stadt . . . . .	7,82	417	809	1 362	1 528	2 890	112	3,9	2 094	412	5962
Elspe . . . . .	45,90	1 350	2 703	4 761	5 082	9 843	649	6,6	9 459	311	5954
Grevenbrück . . . . .	13,69	680	1 440	2 366	2 617	4 983	232	4,7	4 762	312	5956*
Heinsberg . . . . .	23,16	159	226	488	486	974	311	31,9	1 039	511	5941
Helden . . . . .	42,83	494	820	1 634	1 626	3 260	740	22,7	3 421	212	5951
Kirchhundem . . . . .	48,95	1 455	3 146	5 078	5 453	10 531	596	5,7	10 068	512	5942
Kirchveischede . . . . .	31,04	396	603	1 069	1 164	2 233	299	13,4	2 413	313	5951
Kleusheim . . . . .	17,61	179	241	507	523	1 030	207	20,1	988	611	5961
Kohlhagen . . . . .	26,36	218	329	589	671	1 260	283	22,5	1 432	513	594 *
Lenne . . . . .	16,75	109	162	319	369	688	183	26,6	760	514	5941
Oberhundem . . . . .	41,67	283	449	949	883	1 832	597	32,6	1 871	515	5941
Olpe-Land . . . . .	21,58	444	688	1 339	1 373	2 712	381	14,0	2 322	612	5961
Olpe, Stadt . . . . .	12,78	1 672	3 923	5 914	6 780	12 694	156	1,2	10 223	112	596
Rahrbach . . . . .	17,06	296	490	942	957	1 899	226	11,9	1 671	314	5941

Gemeinde	Fläche	Be- wohnte Gebäude	Haus- halte	Wohnbevölkerung am						Stat. Kenn- ziffer der Ge- meinde	Post- leit- zahl
				6.6.1961					13.9.1950		
				männ- lich	weib- lich	ins- gesamt	dar. land- u. forst- wirtschaftliche Bevölkerung	ins- gesamt			
				qkm	Anzahl				%		
Rhode . . . . .	23,47	290	454	890	908	1 798	374	20,8	1 941	613	5961
Römershagen . . . . .	11,40	175	248	534	517	1 051	265	25,2	972	711	5961
Saalhausen . . . . .	15,89	234	365	608	714	1 322	132	10,0	1 395	516	5945
Wenden . . . . .	61,16	1 654	2 461	4 924	5 161	10 085	1 362	13,5	8 141	712	5963
Zusammen . . .	617,48	13 709	26 351	46 341	48 973	95 314	9 439	9,9	85 667		

8 39 Landkreis Siegen  
Sitz der Kreisverwaltung: Siegen, Stadt

**AG:** Burbach f.d. Gem. 211bis 219, 221 bis 226, Hilchenbach f.d. Gem. 611, 612, 416, 613, 614, 615, 111, 417, 418, 616 bis 619, 621, 622, Siegen f. übr. Gem.; **LG:** Siegen; **OLG:** Hamm; **ArG:** Siegen; **SG:** Dortmund; **VG:** Arnsberg; **AA, FA:** Siegen; **OPD:** Münster (Westf.); **ZA:** Siegen I; **HZA:** Hagen; **HK:** Arnsberg; **IuHK:** Siegen; **OPD:** Koblenz f.d. Gem. 313 ohne Gemeindeteile Alte Dreisbach u. Bühlstraße 36 - 56, Dortmund f. übr. Gem. u. übr. Teile d. Gem. 313; **StA:** Burbach f.d. Gem. 212, 213, 215, 223, 225, Eisern f.d. Gem. 911, 915, Freudenberg f.d. Gem. 514, 516, 518, 522, 534, Hilchenbach f.d. Gem. 611, 613 bis 616, 618, 619, 621, 622, Hilchenbach, Stadt f.d. Gem. 111, Irmgarteichen f.d. Gem. 712 (tlw.), 724, 726, 727, 729, 739, 741, 745, Kaan-Marienborn f.d. Gem. 814, 819, Klafeld f.d. Gem. 811, 813, 815, 734, 737, 817, Kreuztal f.d. Gem. 411 bis 419, 421, 422, Müsen f.d. Gem. 612, 617, Netphen (i. Niedernetphen) f.d. Gem. 711, 713 bis 719, 721, 723, 725, 728, 731, 732, 733, 735, 736, 738, 742, 743, 744, Neunkirchen f.d. Gem. 211, 217, 221, 222, 224, 226, Niederdielfen f.d. Gem. 712 (tlw.), 722, 912, 913, Niederdresseln-dorf f.d. Gem. 214, 216, 218, 219, Niederschelden f.d. Gem. 311, 312, 313, Oberfischbach f.d. Gem. 512, 515, 517, 525, 527, 528, 531, 533, Oberholzklau f.d. Gem. 511, 513, 519, 521, 523, 524, 526, 529, 532, Trupbach f.d. Gem. 816, 818, Weidenau (Sieg) f.d. Gem. 812, 821, Wilnsdorf f.d. Gem. 914, 916, 917, 918; **OKI:** Sf.d. Gem. 821, A f.d. Gem. 413, 717, 414, 311, 416, 312, 111, 814, 815, 418, 217, 733, 313, 736, 818, B f. übr. Gem.; **BWK:** 125.

**Ämter u. zugeh. Gem.:** Burbach 211 bis 219, 221 bis 226, Eisernfeld 311, 312, 313, Ferndorf 411bis 419, 421, 422, Freudenberg 511 bis 519, 521 bis 529, 531 bis 534, Keppel 611 bis 619, 621, 622, Netphen 711bis 719, 721bis 729, 731 bis 739, 741 bis 745, Weidenau 811 bis 819, 821, Wilnsdorf 911 bis 918.

Afholderbach . . . . .	5,96	27	32	70	73	143	52	36,4	179	711	5901
Alchen . . . . .	3,99	155	224	409	450	859	116	13,5	767	511	5901
Allenbach . . . . .	8,33	257	522	707	921	1 628	59	3,6	1 484	611	5911
Altenseelbach . . . . .	6,16	302	520	732	851	1 583	56	3,5	1 454	211	5908
Anzhausen . . . . .	6,43	144	165	324	351	675	121	17,9	603	712	5901
Beienbach . . . . .	3,29	34	44	94	108	202	55	27,2	230	713	5901
Birlenbach . . . . .	1,30	117	240	322	398	720	24	3,3	554	811	5901
Bottenberg . . . . .	1,63	31	51	74	88	162	28	17,3	168	512	5901
Brauersdorf . . . . .	3,37	38	61	117	118	235	46	19,6	162	714	5901
Breitenbach . . . . .	2,52	20	25	54	43	97	38	39,2	108	715	5901
Buchen . . . . .	1,80	31	41	75	85	160	32	20,0	77	411	5903
Bühl . . . . .	2,66	33	42	79	103	182	62	34,1	200	513	5901
Bürbach . . . . .	2,82	147	298	430	506	936	29	3,1	741	812	5901
Büschergrund . . . . .	7,50	325	517	776	876	1 652	176	10,7	1 508	514	5905
Burbach . . . . .	12,28	451	845	1 242	1 377	2 619	128	4,9	2 164	212	5907
Burgholdinghausen . . .	13,70	23	34	64	59	123	41	33,3	157	412	5915
Buschhütten . . . . .	5,94	678	1 604	2 350	2 481	4 831	49	1,0	3 515	413	591
Dahlbruch . . . . .	4,32	413	991	1 497	1 580	3 077	27	0,9	2 191	612	5913
Deuz . . . . .	5,78	255	426	726	773	1 499	74	4,9	1 294	716	5901
Dillnhütten . . . . .	0,08	47	104	145	148	293	2	0,7	388	813	5903
Dirlenbach . . . . .	2,13	54	83	145	149	294	29	9,9	246	515	5901
Dreis-Tiefenbach . . . . .	7,39	585	1 223	2 080	1 983	4 063	92	2,3	3 240	717	5901
Eckmannshausen . . . . .	2,30	87	148	247	256	503	54	10,7	436	718	5911
Eichen . . . . .	6,61	525	1 046	1 680	1 771	3 451	116	3,4	2 936	414	591
Eisernfeld . . . . .	12,41	1 463	3 123	4 507	4 999	9 506	59	0,6	8 635	311	5904
Eisern . . . . .	5,82	434	784	1 184	1 305	2 489	33	1,3	2 329	911	5901
Eschenbach . . . . .	4,42	45	68	152	139	291	58	19,9	316	719	5901
Fellinghausen . . . . .	4,36	286	525	825	894	1 719	110	6,4	1 408	415	591
Ferndorf . . . . .	7,22	544	1 033	1 515	1 696	3 211	110	3,4	2 877	416	591
Feuersbach . . . . .	4,73	41	51	112	112	224	70	31,3	267	721	5901
Flammersbach . . . . .	3,29	109	176	305	336	641	80	12,5	545	722	5901
Freudenberg, Stadt . . . .	10,86	722	1 360	1 937	2 275	4 212	90	2,1	3 694	516	5905
Frohnhausen . . . . .	3,69	30	36	72	86	158	64	40,5	159	723	5901
Gernsdorf . . . . .	5,86	116	156	296	324	620	116	18,7	564	724	5901
Gilsbach . . . . .	8,32	120	161	266	302	568	78	13,7	622	213	5909
Gosenbach . . . . .	2,94	359	749	1 167	1 219	2 386	36	1,5	2 050	312	5901
Grissenbach . . . . .	4,62	85	115	192	231	423	54	12,8	421	725	5901
Grund . . . . .	4,85	40	48	101	110	211	57	27,0	250	613	5911
Hadem . . . . .	1,43	24	49	86	90	176	26	14,8	83	614	5912
Hainchen . . . . .	10,70	127	167	343	374	717	119	16,6	603	726	5901

05 Nordrhein - Westfalen  
8/9 RB Arnsberg  
8 39

Gemeinde	Fläche	Be- wohnte Gebäude	Haus- halte	Wohnbevölkerung am						Stat. Kenn- ziffer der Ge- meinde	Post- leit- zahl
				6.6.1961					13.9.1950		
				männ- lich	weib- lich	ins- gesamt	dar. land- u. forst- wirtschaftliche Bevölkerung	ins- gesamt			
qkm	Anzahl				%	Anzahl					
Heisberg . . . . .	2,01	22	35	53	55	108	35	32,4	138	517	5901
Helberhausen . . . . .	11,03	72	108	207	242	449	90	20,0	411	615	5912
Helgersdorf . . . . .	2,38	41	60	131	113	244	43	17,6	200	727	5901
Herzhausen . . . . .	5,31	59	79	162	178	340	77	22,6	374	728	5911
Hilchenbach, Stadt . . . .	12,79	644	1 448	2 070	2 239	4 309	135	3,1	3 964	111	5912
Hohenhain . . . . .	0,64	35	49	104	100	204	47	23,0	150	518	5901
Holzhausen . . . . .	10,59	282	442	663	729	1 392	164	11,8	1 252	214	5909
Irmgarteichen . . . . .	2,51	85	115	247	261	508	54	10,6	470	729	5901
Kaan - Marienborn . . . . .	6,54	533	1 179	1 679	1 813	3 492	43	1,2	2 288	814	5901
Klafeld . . . . .	6,38	2 086	4 810	7 338	7 688	15 026	39	0,3	11 055	815	5903
Kredenbach . . . . .	5,18	301	546	779	851	1 630	86	5,3	1 341	417	5911
Kreuztal . . . . .	4,57	817	1 819	2 754	3 026	5 780	74	1,3	4 532	418	591
Krombach . . . . .	6,40	281	521	802	847	1 649	88	5,3	1 454	419	5914
Langenholdinghausen . . .	6,03	123	184	323	346	669	136	20,3	564	519	5901
Lindenberg . . . . .	2,31	90	138	230	238	468	43	9,2	418	521	5901
Lippe . . . . .	8,74	110	152	251	248	499	130	26,1	509	215	5909
Littfeld . . . . .	8,53	358	639	1 032	1 119	2 151	106	4,9	1 900	421	5915
Lützel . . . . .	11,05	77	128	208	238	446	78	17,5	444	616	5911
Lützel . . . . .	3,99	112	181	315	315	630	74	11,7	556	216	5909
Mausbach . . . . .	0,85	37	56	99	79	178	25	14,0	193	522	5901
Meiswinkel . . . . .	2,46	54	89	161	172	333	67	20,1	310	523	5901
Mittelhees . . . . .	2,03	9	10	20	24	44	32	72,7	73	524	591
Müsen . . . . .	8,10	339	652	976	1 066	2 042	104	5,1	1 814	617	5916
Nauholz . . . . .	9,56	29	35	73	75	148	46	31,1	141	731	5901
Nenkersdorf . . . . .	14,26	63	81	175	207	382	86	22,5	357	732	5901
Neunkirchen . . . . .	5,74	660	1 229	1 701	1 851	3 552	47	1,3	3 134	217	5908
Niederdielfen . . . . .	5,83	282	488	801	893	1 694	85	5,0	1 436	912	5901
Niederdresselndorf . . . .	6,80	235	362	587	637	1 224	151	12,3	1 157	218	5909
Niederheuslingen . . . . .	1,06	32	45	72	77	149	24	16,1	159	525	5901
Niederholzkla . . . . .	2,02	14	18	37	40	77	34	44,2	88	526	5901
Niederndorf . . . . .	6,82	249	397	653	718	1 371	86	6,3	1 249	527	5901
Niedernetphen . . . . .	6,74	441	848	1 387	1 392	2 779	114	4,1	2 108	733	5901
Niederschelden . . . . .	4,66	947	2 048	2 987	3 306	6 293	29	0,5	5 028	313	5906
Niedersetzen . . . . .	2,12	108	194	297	302	599	35	5,8	527	734	5903
Oberdielfen . . . . .	4,37	124	201	354	385	739	82	11,1	664	913	5901
Oberdresselndorf . . . . .	5,43	128	201	350	348	698	76	10,9	622	219	5909
Oberfischbach . . . . .	3,15	139	212	331	386	717	67	9,3	640	528	5901
Oberhees . . . . .	1,79	11	12	22	30	52	29	55,8	86	529	591
Oberheuslingen . . . . .	2,11	75	121	174	237	411	71	17,3	347	531	5901
Oberholzkla . . . . .	1,61	71	108	202	193	395	37	9,4	316	532	5901
Obernau . . . . .	5,84	19	24	56	58	114	36	31,6	118	735	5901
Oberndorf . . . . .	5,00	11	13	33	34	67	43	64,2	81	618	5912
Obernetphen . . . . .	3,97	216	392	646	700	1 346	60	4,5	969	736	5901
Oberschelden . . . . .	4,53	170	288	461	508	969	79	8,2	940	533	5901
Obersdorf . . . . .	4,44	182	288	449	537	986	85	8,6	809	914	5901
Obersetzen . . . . .	5,27	108	177	300	310	610	74	12,1	510	737	5903
Öchelhausen . . . . .	3,71	15	16	38	42	80	43	53,8	103	619	5911
Ölgershausen . . . . .	1,69	26	39	64	72	136	30	22,1	178	738	5901
Osthelden . . . . .	4,77	91	161	242	282	524	81	15,5	538	422	5911
Plittershagen . . . . .	3,05	76	118	188	205	393	77	19,6	438	534	5901
Rinsdorf . . . . .	4,16	123	196	301	372	673	72	10,7	680	915	5901
Ruckersfeld . . . . .	2,63	20	22	54	60	114	42	36,8	114	621	5911
Rudersdorf . . . . .	7,54	267	405	807	875	1 682	158	9,4	1 213	739	5901
Salchendorf, Amt Bur- bach . . . . .	10,33	444	787	1 097	1 289	2 386	40	1,7	2 160	221	5908
Salchendorf, Amt Net- phen . . . . .	6,17	132	178	380	372	752	101	13,4	561	741	5909
Seelbach . . . . .	4,05	191	372	533	584	1 117	62	5,6	865	816	5901
Sohlbach, Amt Netphen . . .	3,90	15	23	39	50	89	15	16,9	102	742	5901
Sohlbach, Amt Weidenau . .	1,98	77	134	211	206	417	40	9,6	355	817	5903
Struthütten . . . . .	3,61	352	592	837	976	1 813	32	1,8	1 629	222	5909
Trupbach . . . . .	5,12	286	539	805	866	1 671	75	4,5	1 359	818	5901
Unglinghausen . . . . .	5,43	89	135	252	232	484	92	19,0	507	743	5911

Gemeinde	Fläche	Be- wohnte Gebäude	Haus- halte	Wohnbevölkerung am						Stat. Kenn- ziffer der Ge- meinde	Post- leit- zahl
				6.6.1961					13.9.1950		
				männ- lich	weib- lich	ins- gesamt	dar. land- u. forst- wirtschaftliche Bevölkerung	ins- gesamt			
qkm	Anzahl				%	Anzahl					
Volnsberg .....	2,34	25	41	62	86	148	48	32,4	130	819	5901
Vormwald .....	7,43	76	108	209	210	419	92	22,0	401	622	5911
Wahlbach .....	12,40	294	527	771	840	1 611	124	7,7	1 568	223	5907
Walpersdorf .....	9,21	74	86	200	224	424	102	24,1	376	744	5901
Weidenau (Sieg), Stadt	7,07	2 331	5 913	8 167	9 064	17 231	70	0,4	15 026	821	5902
Werthenbach .....	9,38	83	121	257	258	515	94	18,3	466	745	5901
Wiederstein .....	5,76	125	190	296	340	636	83	13,1	564	224	5909
Wilden .....	7,30	222	376	581	671	1 252	140	11,2	1 174	916	5909
Wilgersdorf .....	11,52	329	494	839	978	1 817	295	16,2	1 532	917	5901
Wilnsdorf .....	11,39	283	459	775	870	1 645	208	12,6	1 438	918	5901
Würgendorf .....	10,99	240	388	594	688	1 282	112	8,7	1 097	225	5909
Zeppenfeld .....	8,00	256	448	623	698	1 321	94	7,1	1 211	226	5909
Zusammen ...	628,24	26 747	51 977	79 473	86 661	166 134	8 334	5,0	141 306		

8 40 Landkreis Soest

Sitz der Kreisverwaltung: Soest, Stadt

**AG:** Werl f.d. Gem. 311 bis 314, 711, 315, 316, 712, 317, 713, 318, 714, 715, 319, 716, 321, 717, 322, 323, 718, 719, 324, 325, 326, 112, 721 bis 724, Soest f. übr. Gem.; **LG:** Arnsberg; **OLG, ArG:** Hamm; **SG:** Dortmund; **VG:** Arnsberg; **AA, FA:** Soest; **OFD:** Münster (Westf.); **ZA:** Soest II; **HZA:** Paderborn; **HK:** Dortmund; **IuHK:** für das südöstliche Westfalen zu Arnsberg; **OPD:** Dortmund; **StA:** Ampen f.d. Gem. 211, 225, 233, Bad Sassendorf f.d. Gem. 516, 521, 526, Borgeln-Schwefe (i. Soest) f.d. Gem. 212 bis 215, 224, 227, 228, 229, 232, 237, 241, 242, 243, Bremen f.d. Gem. 314 bis 318, 322, 323, 326, Dinker f.d. Gem. 217, 218, 221, 235, 244, Günne (Möhnesee) f.d. Gem. 417, 418, 422, Hovestadt f. d. Gem. 614, 619, Hultrop f.d. Gem. 613, 615, Körbecke (Möhnesee) f.d. Gem. 411 bis 416, 419, 421, 425, 426, Müllingsen f.d. Gem. 511, 513, 514, 518, 519, 522, 525, Neuengeseke f.d. Gem. 512, 515, 517, 523, 524, Niederense f.d. Gem. 311, 312, 319, 321, 324, 325, Oestinghausen f.d. Gem. 616, 617, 618, 621, Oestinghausen f.d. Gem. 611, 622, Ostönnen f.d. Gem. 236, 239, Völlinghausen (Möhnesee) f.d. Gem. 423, 424, Welver f.d. Gem. 219, 222, 223, 226, 231, 234, 238, 245, Werl-Amt (i. Werl) f.d. Gem. 313, 711 bis 719, 721, 722, Weslarn f.d. Gem. 216, 246, Wickede f.d. Gem. 723, 724, übr. Gem. bilden jeweils einen eigenen Standesamtsbezirk; **OKI:** A f.d. Gem. 111, 112, 723, B f. übr. Gem.; **BWKr:** 122.

**Ämter u. zugeh. Gem.:** Borgeln-Schwefe 211 bis 219, 221 bis 229, 231 bis 239, 241 bis 246, Bremen 311 bis 319, 321 bis 326, Körbecke 411 bis 419, 421 bis 426, Lohne 511 bis 519, 521 bis 526, Oestinghausen 611 bis 619, 621, 622, 623, Werl 711 bis 719, 721 bis 724.

Ampen .....	4,38	144	249	404	424	828	142	17,1	992	211	4771
Balksen .....	4,02	14	21	46	37	83	71	85,5	153	212	4771
Bergede .....	1,18	26	37	63	71	134	60	44,8	209	511	4771
Berlingsen .....	6,35	30	46	96	101	197	93	47,2	198	411	4771
Berwicke .....	5,42	74	95	167	195	362	121	33,4	575	213	4771
Bettinghausen .....	5,93	98	135	287	292	579	186	32,1	717	611	4771
Beusingsen .....	4,61	46	65	132	123	255	98	38,4	358	512	4771
Bilme .....	1,29	12	20	35	35	70	40	57,1	129	311	4761
Bittingen .....	2,61	14	21	54	47	101	58	57,4	144	312	4761
Blumenthal .....	1,60	10	16	39	27	66	48	72,7	93	313	4761
Blumroth .....	1,67	13	16	38	33	71	52	73,2	94	214	4771
Borgeln .....	6,65	146	222	367	379	746	152	20,4	901	215	4771
Bremen .....	3,71	138	240	422	508	930	105	11,3	918	314	4761
Brockhausen .....	7,29	56	82	148	145	293	131	44,7	440	216	4771
Brüllingsen .....	1,50	35	50	101	102	203	47	23,2	244	412	4771
Budberg .....	3,67	44	70	122	143	265	70	26,4	309	711	4761
Büecke .....	3,62	23	32	61	62	123	46	37,4	203	413	4771
Deiringsen .....	3,13	55	82	156	164	320	124	38,8	383	513	4771
Delecke (Möhnesee) ...	22,51	82	126	209	247	456	84	18,4	468	414	4771
Dinker .....	4,61	122	172	294	316	610	121	19,8	733	217	4701
Dorfwelver .....	3,85	53	82	147	176	323	67	20,7	284	218	4701
Echtrop .....	6,73	75	110	215	239	454	154	33,9	501	415	4771
Ehningsen .....	1,60	17	19	40	41	81	43	53,1	101	219	4761
Eickelborn .....	5,42	314	481	1 804	1 827	3 631	147	4,0	3 455	612	4771
Eilmsen .....	3,66	49	62	112	197	309	81	26,2	354	221	4701
Einecke .....	3,77	45	58	113	111	224	71	31,7	301	222	4761
Eineckerholsen .....	1,46	24	34	61	72	133	52	39,1	175	223	4761
Elfsen .....	3,05	36	55	97	99	196	67	34,2	311	514	4771
Ellingsen .....	4,08	23	28	70	61	131	61	46,6	197	416	4771
Enkesen bei Paradiese	2,32	21	60	118	103	221	61	27,6	266	224	4771
Enkesen im Klei .....	3,03	25	48	87	88	175	67	38,3	241	515	4771
Epsingsen .....	2,36	36	33	64	64	128	52	40,6	174	225	4771
Flerke .....	3,74	52	88	164	157	321	90	28,0	399	226	4761



05 Nordrhein - Westfalen

8/9 RB Arnsberg

8 40

Gemeinde	Fläche	Be- wohnte Gebäude	Haus- halte	Wohnbevölkerung am						Stat. Kenn- ziffer der Ge- meinde	Post- leit- zahl
				6.6.1961				13.9.1950			
				männ- lich	weib- lich	ins- gesamt	dar. land- u. forst- wirtschaftliche Bevölkerung	ins- gesamt			
	qkm	Anzahl				%	Anzahl				
Gerlingen . . . . .	2,13	13	18	38	33	71	43	60,6	127	315	4761
Günne (Möhnesee) . . . .	14,59	163	268	448	480	928	118	12,7	873	417	4771
Hattrop . . . . .	3,96	63	100	169	193	362	90	24,9	435	227	4771
Hattropholsen . . . . .	2,16	28	38	60	74	134	52	38,8	163	228	4771
Heintrop - Büninghausen	5,90	80	98	237	224	461	184	39,9	541	613	4771
Heppen . . . . .	2,97	31	44	98	119	217	101	46,5	310	516	4772
Herringsen . . . . .	6,69	28	39	98	122	220	107	48,6	328	517	4771
Hewingsen . . . . .	4,57	37	46	94	103	197	98	49,7	281	418	4771
Hiddingsen . . . . .	2,50	26	44	67	77	144	56	38,9	202	518	4771
Höingen . . . . .	8,27	121	205	389	391	780	99	12,7	639	316	4761
Holtum . . . . .	5,42	80	113	253	248	501	221	44,1	618	712	4761
Hovestadt . . . . .	2,02	137	242	404	510	914	80	8,8	951	614	4775
Hünningen . . . . .	4,27	56	83	159	165	324	73	22,5	361	317	4761
Hultrop . . . . .	3,70	75	89	181	215	396	129	32,6	513	615	4771
Illingen . . . . .	1,70	49	58	159	153	312	95	30,4	361	713	4761
Katrop . . . . .	3,81	29	35	75	49	124	70	56,5	244	229	4771
Klotingen . . . . .	6,09	69	105	201	215	416	144	34,6	581	231	4761
Körbecke (Möhnesee) . .	15,02	295	490	757	874	1 631	167	10,2	1 409	419	4773
Krewinkel - Wiltrop . . . .	2,83	30	38	75	79	154	80	51,9	224	616	4771
Lendringsen . . . . .	1,50	15	21	37	55	92	39	42,4	146	519	4771
Lohe . . . . .	2,91	47	58	133	126	259	101	39,0	320	617	4771
Lohne . . . . .	11,93	171	329	527	582	1 109	225	20,3	1 436	521	4771
Lüttringen . . . . .	1,99	85	136	244	248	492	45	9,1	338	318	4761
Mawicke . . . . .	3,64	55	71	148	140	288	104	36,1	393	714	4761
Meckingsen . . . . .	2,44	36	51	101	103	204	91	44,6	252	232	4771
Meiningsen . . . . .	4,49	77	104	173	204	377	104	27,6	532	233	4771
Merklingsen . . . . .	2,91	20	28	59	60	119	57	47,9	198	234	4771
Müllingsen . . . . .	5,02	64	116	198	192	390	115	29,5	506	522	4771
Nateln . . . . .	6,16	44	57	94	120	214	132	61,7	356	235	4771
Neuengeseke . . . . .	5,85	89	150	264	270	534	131	24,5	716	523	4771
Niederbauer . . . . .	5,16	48	62	124	141	265	116	43,8	381	618	4771
Niederbergstraße . . . . .	2,28	40	48	101	107	208	96	46,2	334	715	4761
Niederense . . . . .	6,84	267	447	795	879	1 674	108	6,5	1 500	319	4763
Nordwald . . . . .	4,55	23	32	73	70	143	54	37,8	171	619	4775
Obergstraße . . . . .	2,20	27	35	80	74	154	70	45,5	245	716	4761
Oberense . . . . .	4,20	25	35	73	81	154	64	41,6	220	321	4761
Oestinghausen . . . . .	2,85	140	237	384	454	838	114	13,6	850	621	4771
Opmünden . . . . .	3,67	43	59	115	106	221	111	50,2	350	524	4771
Ostbüderich . . . . .	2,90	80	140	266	281	547	129	23,6	475	717	4761
Ostinghausen . . . . .	3,67	94	146	293	285	578	82	14,2	563	622	4771
Ostönnen . . . . .	5,70	177	278	467	493	960	209	21,8	1 310	236	4761*
Paradiese . . . . .	1,50	11	16	30	31	61	32	52,5	95	237	4771
Parsit . . . . .	1,36	40	63	107	117	224	41	18,3	230	322	4761
Recklingsen . . . . .	4,36	46	60	117	127	244	120	49,2	352	238	4706
Röllingsen . . . . .	1,98	13	20	55	45	100	58	58,0	127	239	4761
Ruhne . . . . .	3,86	62	89	176	183	359	130	36,2	407	323	4761
Ruploh . . . . .	2,53	14	18	30	42	72	40	55,6	116	525	4771
Sassendorf, Bad . . . . .	5,79	488	978	1 340	1 662	3 002	132	4,4	3 119	526	4772
Scheidungen . . . . .	7,69	141	220	398	435	833	218	26,2	1 008	718	4761
Schlückingen . . . . .	4,02	31	37	105	75	180	118	65,6	242	719	4761
Schöneberg . . . . .	6,05	85	117	229	245	474	182	38,4	594	623	4775
Schwefe . . . . .	4,88	98	164	288	300	588	164	27,9	708	241	4771
Sieveringen . . . . .	3,93	36	65	134	121	255	73	28,6	270	324	4761
Soest, Stadt . . . . .	28,91	4 298	11 598	15 070	18 234	33 304	535	1,6	28 939	111	477
Stocklarn . . . . .	2,32	45	78	131	132	263	70	26,6	327	242	4771
Stockum (Möhnesee) . . .	8,71	63	88	170	161	331	109	32,9	421	421	4771
Theiningsen . . . . .	3,69	21	35	73	73	146	91	62,3	189	422	4771
Thöningsen . . . . .	4,75	32	40	102	85	187	108	57,8	240	243	4771
Vellinghausen . . . . .	4,40	58	81	165	165	330	114	34,5	505	244	4701
Völlinghausen (Möhne- see) . . . . .	21,82	146	210	348	406	754	103	13,7	778	423	4771
Volbringen . . . . .	1,08	18	25	47	51	98	33	33,7	165	325	4761
Waltringen . . . . .	5,52	75	98	200	208	408	141	34,6	547	326	4761

Gemeinde	Fläche	Be- wohnte Gebäude	Haus- halte	Wohnbevölkerung am						Stat. Kenn- ziffer der Ge- meinde	Post- leit- zahl
				6.6.1961					13.9.1950		
				männ- lich	weib- lich	ins- gesamt	dar. land- u. forst- wirtschaftliche Bevölkerung	ins- gesamt			
				qkm	Anzahl				%		
Wamel (Möhnesee) . . . .	5,05	94	135	224	248	472	75	15,9	585	424	4771
Welver . . . . .	7,32	383	749	1 098	1 252	2 350	168	7,1	2 437	245	4706
Werl, Stadt . . . . .	24,75	1 894	4 781	8 962	8 562	17 524	404	2,3	14 759	112	476
Weslarn . . . . .	6,59	117	188	317	313	630	152	24,1	667	246	4771
Westbüderich . . . . .	5,84	161	246	444	505	949	271	28,6	1 180	721	4761
Westönnen . . . . .	8,95	288	548	917	992	1 909	327	17,1	2 095	722	4762
Westrich . . . . .	1,91	12	17	34	32	66	43	65,2	97	425	4771
Wickede . . . . .	4,54	878	2 021	3 163	3 391	6 554	83	1,3	4 369	723	5757
Wiehagen . . . . .	2,25	63	100	205	200	405	81	20,0	337	724	5759
Wippringsen . . . . .	3,20	43	67	122	127	249	70	28,1	316	426	4771
Zusammen . . .	531,86	14 783	30 700	49 845	54 601	104 446	11 452	11,0	101 994		

9 41 Landkreis Unna  
Sitz der Kreisverwaltung: Unna, Stadt

AG: Hamm f.d. Gem. 411, 311, 412, 413, 416, 417, 418, 315, 317, 421, 318, 422, 423, 321, 424, 324, 425, 427, 428, 429, 431, 325, 432, 326, 433, 327, Kamen f.d. Gem. 312, 313, 512, 314, 111, 316, 518, 521, 522, 319, 322, 323, 526, 528, 529, 532, Werl f.d. Gem. 419, 426, Unna f. übr. Gem.; LG: Arnsberg u. Dortmund; OLG, ArG: Hamm; SG: Dortmund; VG: Arnsberg; AA: Hamm (Westf.); FA: Dortmund-Hörde f.d. Gem. 514, 515, 523, Hamm (Westf.) f. übr. Gem.; OFD: Münster (Westf.); ZA: Hamm; HZA: Münster; HK: Dortmund; IuHK: zu Dortmund; OPD: Dortmund; StA: Altenbögge-Bönen f.d. Gem. 311, 317, 318, 326, Bergkamen f.d. Gem. 312, 314, 319, Braam-Ostwennemar f.d. Gem. 413, 418, 425, 428, 432, Dellwig f.d. Gem. 211, 212, 215, 216, 222, 226, Fröndenberg f.d. Gem. 213, 214, 217, 218, 219, 221, 223, 224, 225, 227, Hemmerde f.d. Gem. 513, 524, 531, Holzwickede f.d. Gem. 514, 515, 523, Lünern (i. Nordlünern) f.d. Gem. 516, 519, 525, 527, Massen f.d. Gem. 511, 517, Methler f.d. Gem. 518, 526, 528, 532, Oberaden f.d. Gem. 521, 522, Pelkum f.d. Gem. 313, 316, 321, 322, 324, 325, 327, Rhynern f.d. Gem. 411, 412, 414 bis 417, 419, 421 bis 424, 426, 427, 429, 431, 433, übr. Gem. bilden jeweils einen eigenen Standesamtsbezirk; OKI: S.f.d. Gem. 522, 112, f.d. Anlagen d. Bundeswehr i.d. Gem. 512, f.d. v.d. Stadt Hamm (Westf.) i.d. Gem. 432 u. 433 eingemeindeten Teile u. f.d. Bahnhof Hamm (Westf.) Rbf. i.d. Gem. 327, A f.d. Gem. 511, 311, 412, 312, 413, 218, 512 ohne Anlagen d. Bundeswehr, 514, 315, 515, 111, 517, 521, 522, 321, 424, 323, 527, 528, 529, 432 ohne d. v.d. Stadt Hamm (Westf.) eingemeindeten Teil, 532, 433, ohne d. v.d. Stadt Hamm (Westf.) eingemeindeten Teil, 327 ohne Bahnhof Hamm (Westf.) Rbf., f.d. Anlagen d. Bundeswehr i.d. Gem. 523, B f. übr. Gem. u. übr. Teile d. Gem. 523; BWK: 120.

Ämter u. zugeh. Gem.: Fröndenberg 211 bis 219, 221 bis 227, Pelkum 311 bis 319, 321 bis 327, Rhynern 411 bis 419, 421 bis 429, 431, 432, 433, Unna-Kamen 511 bis 519, 521 bis 529, 531, 532.

Afferde . . . . .	5,21	88	213	353	350	703	114	16,2	814	511 4751
Allen . . . . .	9,05	62	96	229	193	422	186	44,1	614	411 4761
Altenbögge-Bönen . . . .	10,22	2 318	4 891	7 428	7 809	15 237	170	1,1	11 155	311 4703
Altendorf . . . . .	4,06	45	95	185	171	356	70	19,7	387	211 5759
Ardey . . . . .	2,87	113	264	413	436	849	67	7,9	627	212 5759
Bausenhagen . . . . .	3,88	53	75	186	152	338	92	27,2	407	213 5759
Bentrop . . . . .	5,41	56	85	196	194	390	131	33,6	452	214 5759
Berge . . . . .	8,68	580	1 173	1 788	1 898	3 686	191	5,2	3 208	412 4701
Bergkamen . . . . .	7,98	1 579	4 182	6 490	6 659	13 149	124	0,9	8 551	312 4619
Billmerich . . . . .	6,37	198	417	643	661	1 304	159	12,2	1 244	215 4751
Braam-Ostwennemar . . . .	9,36	731	1 377	2 107	2 225	4 332	214	4,9	4 112	413 4701
Bramey-Lenningsen . . . .	9,71	186	331	557	614	1 171	202	17,3	1 216	414 4751
Dellwig . . . . .	2,64	224	433	652	685	1 337	58	4,3	1 038	216 5757
Derne . . . . .	2,51	11	21	36	44	80	41	51,3	108	313 4618
Flierich . . . . .	5,25	94	148	230	261	491	114	23,2	633	415 4751
Freiske . . . . .	3,38	28	35	70	79	149	78	52,3	253	416 4701
Frielinghausen . . . . .	2,57	18	23	37	45	82	48	58,5	140	417 4701
Frömern . . . . .	5,78	110	192	281	328	609	109	17,9	734	217 5759
Fröndenberg, Stadt . . . .	11,24	1 132	2 959	4 375	4 818	9 193	219	2,4	7 789	218 5758
Frohnhausen . . . . .	1,30	49	87	168	156	324	43	13,3	279	219 5759
Haaren . . . . .	3,64	63	103	189	205	394	97	24,6	440	418 4701
Heeren-Werve . . . . .	10,07	1 465	2 869	4 398	4 710	9 108	172	1,9	6 694	512 4752
Heil . . . . .	6,79	92	210	409	378	787	84	10,7	688	314 4619
Hemmerde . . . . .	16,71	346	549	951	1 027	1 978	360	18,2	2 074	513 4754
Hengsen . . . . .	8,03	169	328	570	560	1 130	108	9,6	1 211	514 5841
Herringen . . . . .	10,31	2 013	4 740	7 195	7 574	14 769	215	1,5	14 745	315 4704
Hilbeck . . . . .	9,94	159	252	445	483	928	220	23,7	990	419 4761
Holzwickede . . . . .	9,76	1 177	3 281	4 642	5 117	9 759	196	2,0	8 963	515 4757
Kamen, Stadt . . . . .	10,57	2 427	6 698	9 394	10 412	19 806	123	0,6	16 601	111 4618
Kessebüren . . . . .	3,99	37	67	156	116	272	132	48,5	374	221 4751
Langschede . . . . .	0,73	168	409	665	676	1 341	10	0,7	957	222 5757
Lerche . . . . .	6,58	93	155	284	276	560	143	25,5	733	316 4701
Lünern . . . . .	7,53	208	348	565	576	1 141	135	11,8	1 369	516 4751
Massen . . . . .	9,09	1 010	3 602	5 173	5 558	10 731	335	3,1	7 088	517 4753

05 Nordrhein - Westfalen  
8/9 RB Arnsberg  
9 41, 8 42

Gemeinde	Fläche	Be- wohnte Gebäude	Haus- halte	Wohnbevölkerung am						Stat. Kenn- ziffer der Ge- meinde	Post- leit- zahl
				6.6.1961					13.9.1950		
				männ- lich	weib- lich	ins- gesamt	dar. land- u. forst- wirtschaftliche Bevölkerung		ins- gesamt		
	qkm			Anzahl				%	Anzahl		
Methler . . . . .	4,80	355	836	1 248	1 345	2 593	119	4,6	2 535	518	4619
Mühlhausen . . . . .	5,51	97	210	303	352	655	78	11,9	721	519	4751
Neimen . . . . .	1,21	45	80	150	166	316	52	16,5	380	223	5759
Niederaden . . . . .	3,57	125	292	409	442	851	97	11,4	1 001	521	4619
Nordböge . . . . .	4,88	201	370	545	578	1 123	105	9,3	1 210	317	4701
Norddinker . . . . .	5,62	87	115	202	215	417	148	35,5	695	421	4701
Oberaden . . . . .	7,27	1 264	3 299	6 046	5 902	11 948	140	1,2	3 529	522	4619
Opherdicke . . . . .	4,62	111	236	420	414	834	72	8,6	811	523	5841
Ostbüren . . . . .	6,51	95	162	309	287	596	134	22,5	600	224	5759
Osterbönen . . . . .	3,84	34	45	86	89	175	84	48,0	334	318	4701
Osterflörich . . . . .	9,77	129	208	346	395	741	236	31,8	1 038	422	4761
Osttünnen . . . . .	5,55	97	149	305	288	593	148	25,0	576	423	4701
Overberge . . . . .	8,17	245	486	780	794	1 574	164	10,4	1 821	319	4619
Pelkum . . . . .	8,79	443	1 000	1 474	1 600	3 074	147	4,8	2 277	321	4705
Rhyern . . . . .	5,90	276	551	822	973	1 795	165	9,2	1 835	424	4701
Rottum . . . . .	2,33	19	27	61	51	112	47	42,0	166	322	4701
Rünthe . . . . .	5,88	1 200	2 514	3 571	3 812	7 383	85	1,2	8 041	323	4619
Sandbochum . . . . .	6,00	83	120	208	232	440	117	26,6	506	324	4619
Schmehausen . . . . .	4,15	47	56	141	133	274	88	32,1	359	425	4701
Siddinghausen . . . . .	2,66	36	53	94	105	199	60	30,2	232	524	4751
Sönnern . . . . .	3,75	85	135	245	283	528	128	24,2	568	426	4761
Stentrop . . . . .	2,13	34	49	102	110	212	38	17,9	235	225	5759
Stockum . . . . .	3,07	50	80	139	158	297	66	22,2	375	525	4751
Strickherdicke . . . . .	5,76	102	204	308	326	634	123	19,4	679	226	5759
Süddinker . . . . .	5,42	56	71	161	162	323	143	44,3	457	427	4701
Südkamen . . . . .	2,82	110	234	342	373	715	83	11,6	669	526	4619
Uelzen . . . . .	4,85	68	155	236	244	480	80	16,7	565	527	4751
Uentrop . . . . .	7,63	143	256	412	452	864	150	17,4	963	428	4701
Unna, Stadt . . . . .	20,00	3 563	10 550	14 790	16 675	31 465	425	1,4	26 332	112	475
Vöckinghausen . . . . .	2,34	19	23	58	48	106	64	60,4	196	429	4701
Wambeln . . . . .	5,21	67	80	180	172	352	181	51,4	524	431	4761
Warmen . . . . .	3,73	82	132	234	250	484	69	14,3	555	227	5759
Wasserkurl . . . . .	3,67	110	190	298	319	617	86	13,9	720	528	4619
Weddinghofen . . . . .	7,85	798	1 794	3 287	3 199	6 486	112	1,7	2 083	529	4619
Weetfeld . . . . .	5,04	78	119	205	210	415	97	23,4	559	325	4701
Werries . . . . .	4,44	766	1 383	1 987	2 114	4 101	87	2,1	4 508	432	4701
Westerbönen . . . . .	4,02	59	97	173	161	334	90	26,9	492	326	4701
Westhemmerde . . . . .	3,38	15	22	53	55	108	56	51,9	182	531	4751
Westick b. Kamen . . . . .	4,16	358	997	1 348	1 454	2 802	94	3,4	3 049	532	4619
Westtünnen . . . . .	6,12	409	753	1 254	1 325	2 579	177	6,9	1 920	433	4701
Wiescherhöfen . . . . .	9,65	1 487	3 080	4 485	4 738	9 223	155	1,7	8 020	327	4701
Zusammen . . .	453,27	30 550	71 921	109 277	116 447	225 724	9 550	4,2	189 006		

8 42 Landkreis Wittgenstein

Sitz der Kreisverwaltung: Berleburg, Stadt

AG: Laasphe f.d. Gem. 411, 412, 311, 413 bis 419, 421, 422, 423, 112, 424 bis 429, 431, 432, 433 u. Gutsbezirk Sayn-Wittgenstein-Hohenstein, Berleburg f. übr. Gem. u. Gutsbezirk Sayn-Wittgenstein-Berleburg; LG: Siegen; OLG: Hamm; ArG: Siegen; SG: Dortmund; VG: Arnsberg; AA, FA: Siegen; OFD: Münster (Westf.); ZA: Siegen I; HZA: Hagen; HK: Arnsberg; IuHK: Siegen; OPD: Frankfurt am Main f.d. Gemeindeteil Sohl i.d. Gem. 416 u.d. Gemeindeteil Waldhaus i.d. Gem. 424, Dortmund f. übr. Gem. u. übr. Teile d. Gem. 416 u. 424; StA: Arfeld f.d. Gem. 212, 229, 234, Banf. f.d. Gem. 412, 414, 416, 418, 421, Birkelbach f.d. Gem. 217, 218, 239, Elsoff f.d. Gem. 211, 215, 222, Erndtebrück f.d. Gem. 311 bis 314, Feudingen f.d. Gem. 411, 413, 415, 417, 419, 422, 425, 427, 428, 429, 431, 432, 433, Laasphe f.d. Gem. 423, 424, 426, Neuastenberg f.d. Gem. 226, 227, Raumland f.d. Gem. 216, 221, 224, 228, 231, Schüller f.d. Gem. 233, 237, Weidenhausen f.d. Gem. 214, 232, 235, 236, Wingshausen f.d. Gem. 213, 238, Wunderthausen f.d. Gem. 219, 241, übr. Gem. bilden jeweils einen eigenen Standesamtsbezirk; OKI: A f.d. Gem. 111, B f. übr. Gem.; BWKr: 125.

Ämter u. zugeh. Gem.: Berleburg 211 bis 219, 221 bis 229, 231 bis 239, 241 u. Gutsbezirk Sayn-Wittgenstein-Berleburg, Erndtebrück 311 bis 314, Laasphe 411 bis 419, 421 bis 429, 431, 432, 433 u. Gutsbezirk Sayn-Wittgenstein-Hohenstein.

Alertshausen . . . . .	4,47	62	72	171	163	334	128	38,3	381	211	5921
Amtshausen . . . . .	1,21	25	29	74	68	142	67	47,2	160	411	5921
Arfeld . . . . .	12,56	163	239	420	499	919	201	21,9	1 014	212	5921
Aue . . . . .	5,29	160	289	505	558	1 063	158	14,9	851	213	5921
Balde . . . . .	4,79	46	59	129	174	303	118	38,9	329	214	5921

Gemeinde	Fläche	Be- wohnte Gebäude	Haus- halte	Wohnbevölkerung am					Stat. Kenn- ziffer der Ge- meinde	Post- leit- zahl
				6.6.1961				13.9.1950		
				männ- lich	weib- lich	ins- gesamt	dar. land- u. forst- wirtschaftliche Bevölkerung	ins- gesamt		
	qkm			Anzahl				%	Anzahl	
Banfe .....	8,11	221	321	592	663	1 255	251	20,0	1 316	412 5929
Beddelhausen .....	8,16	72	103	215	249	464	159	34,3	478	215 5921
Benfe .....	1,26	55	78	165	172	337	156	46,3	269	311 5927
Berghausen .....	14,01	186	309	553	601	1 154	217	18,8	1 103	216 5922
Berleburg, Stadt .....	25,79	931	2 026	2 830	3 521	6 351	446	7,0	5 973	111 592
Bermershausen .....	2,12	31	45	92	84	176	30	17,0	173	413 5929
Bernshausen .....	0,89	20	21	42	54	96	44	45,8	128	414 5929
Birkefehl .....	4,86	59	75	186	178	364	134	36,8	408	217 5921
Birkelbach .....	6,19	162	250	474	635	1 109	216	19,5	814	218 5921
Diedenshausen .....	5,90	60	82	178	170	348	130	37,4	435	219 5921
Dotzlar .....	6,36	117	151	320	328	648	141	21,8	665	221 5921
Elsoff .....	22,52	149	209	413	449	862	401	46,5	1 098	222 5921
Erndebrück .....	14,24	676	1 303	2 124	2 282	4 406	399	9,1	3 611	312 5927
Feudingen .....	8,73	430	673	1 224	1 250	2 474	307	12,4	2 330	415 5929
Fischelbach .....	4,92	149	219	347	407	754	197	26,1	852	416 5929
Girkhausen .....	12,34	163	214	448	474	922	282	30,6	1 035	223 5921
Großenbach .....	0,67	12	14	30	32	62	33	53,2	66	417 5929
Heiligenborn .....	0,72	3	4	11	11	22	2	9,1	19	418 5929
Hemshlar .....	3,78	49	63	145	155	300	84	28,0	316	224 5923
Herbertshausen .....	2,31	49	63	138	144	282	79	28,0	285	419 5929
Hesselbach .....	3,68	95	129	237	275	512	112	21,9	534	421 5929
Holzhausen .....	1,91	10	15	32	30	62	34	54,8	87	422 5929
Kunst-Wittgenstein .....	0,24	23	46	67	71	138	26	18,8	161	423 5928
Laasphe, Stadt .....	10,35	859	1 776	2 724	2 835	5 559	370	6,7	5 227	112 5928
Langewiese .....	2,53	83	109	184	199	383	66	17,2	400	225 5789
Mollseifen .....	0,47	25	32	45	62	107	16	15,0	124	226 5789
Neuastenberg .....	2,68	80	118	190	219	409	58	14,2	425	227 5789
Niederlaasphe .....	3,46	181	330	513	581	1 094	115	10,5	1 087	424 5928
Oberndorf .....	1,93	83	99	214	237	451	107	23,7	469	425 5929
Puderbach .....	5,50	75	104	200	215	415	126	30,4	508	426 5929
Raumland .....	5,58	128	193	369	395	764	115	15,1	840	228 5923
Richstein .....	8,06	80	102	227	229	456	151	33,1	505	229 5921
Rinthe .....	4,01	27	34	82	81	163	83	50,9	181	231 5921
Rückershausen .....	1,12	60	94	181	192	373	95	25,5	381	427 5929
Rüppershausen .....	1,56	47	55	123	131	254	78	30,7	285	428 5929
Sassenshausen .....	5,96	36	45	120	114	234	109	46,6	255	232 5921
Saßmannshausen .....	0,47	31	56	94	104	198	21	10,6	186	429 5929
Schameder .....	5,05	75	118	228	240	468	114	24,4	495	313 5921
Schüller .....	4,94	53	73	141	162	303	106	35,0	403	233 5921
Schwarzenau .....	5,49	164	261	428	493	921	183	19,9	989	234 5921
Steinbach .....	0,89	16	19	53	44	97	32	33,0	106	431 5929
Stünzel .....	2,48	20	22	48	50	98	66	67,3	167	235 5921
Volkholz .....	1,29	58	74	165	171	336	132	39,3	352	432 5929
Weide .....	0,88	19	24	54	52	106	38	35,8	123	433 5929
Weidenhausen .....	4,94	53	74	158	163	321	113	35,2	356	236 5921
Wemlighausen .....	8,28	102	141	288	324	612	174	28,4	751	237 5921
Wingeshausen .....	11,52	253	359	754	773	1 527	365	23,9	1 567	238 5921
Womelsdorf .....	2,35	41	50	117	121	238	95	39,9	300	239 5921
Wunderthausen .....	8,39	118	145	344	314	658	257	39,1	739	241 5921
Zinse .....	2,99	17	19	39	50	89	33	37,1	109	314 5927
Gemeindefreie Grund- stücke										
Sayn-Wittgenstein- Berleburg, Gutsbezirk	88,36	—	—	—	—	—	—	—	—	
Sayn-Wittgenstein- Hohenstein, Guts- bezirk .....	98,49	—	—	—	—	—	—	—	—	
<b>Zusammen ...</b>	<b>488,01</b>	<b>6 962</b>	<b>11 627</b>	<b>20 245</b>	<b>22 248</b>	<b>42 493</b>	<b>7 770</b>	<b>18,3</b>	<b>42 221</b>	

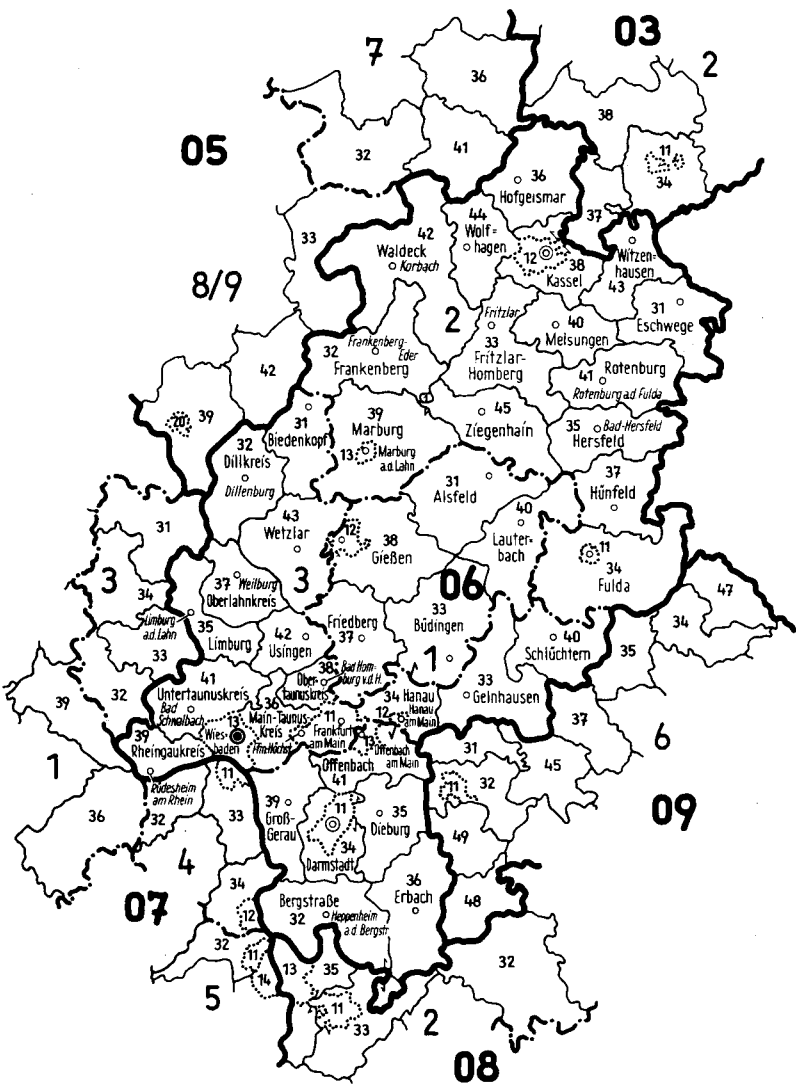


VERWALTUNGSGRENZENKARTE  
FÜR DAS LAND HESSEN (06)

Stand : 6. 6. 1961

Die Regierungsbezirke in Hessen

- 1 Regierungsbezirk Darmstadt
- 2 " " Kassel
- 3 " " Wiesbaden



Kennziffer

Deutschland, Stand 31.12.1937

06

2

31

11

- Land
- Regierungsbezirk
- Landkreis
- Kreisfreie Stadt

- Landeshauptstadt
- Sitz der Regierung
- Sitz der Kreisverwaltung



Gemeinde	Fläche	Be- wohnte Gebäude	Haus- halte	Wohnbevölkerung am					Stat. Kenn- ziffer der Ge- meinde	Post- leit- zahl
				6.6.1961				13.9.1950		
				männ- lich	weib- lich	ins- gesamt	dar. land- u. forst- wirtschaftliche Bevölkerung	ins- gesamt		
	qkm	Anzahl			%	Anzahl				

06 Hessen  
Landeshauptstadt: Wiesbaden

1 RB Darmstadt  
Sitz der Bezirksregierung: Darmstadt, Stadt

11 Kreisfreie Stadt Darmstadt

AG, LG: Darmstadt; OLG: Frankfurt am Main; ArG, SG, VG, AA, FA: Darmstadt; OFD: Frankfurt am Main; ZA, HZA, HK, luHK: Darmstadt; OPD: Frankfurt am Main; StA: Darmstadt, - Arheilgen, - Eberstadt; OKI: S; BWKr: 145.

Darmstadt, Stadt . . . . | 116,53 | 14 286 | 52 984 | 63 984 | 72 428 | 136 412 | 1 173 | 0,9 | 94 723 | 000 | 61

12 Kreisfreie Stadt Gießen

AG, LG: Gießen; OLG: Frankfurt am Main; ArG, SG: Gießen; VG: Darmstadt; AA, FA: Gießen; OFD: Frankfurt am Main; ZA, HZA: Gießen; HK: Darmstadt; luHK: Gießen; OPD: Frankfurt am Main; StA: Gießen, - Klein-Linden, - Wieseck; OKI: S; BWKr: 133.

Gießen, Universitätsstadt | 57,50 | 6 304 | 24 360 | 30 935 | 35 356 | 66 291 | 706 | 1,1 | 46 709 | 000 | 63

13 Kreisfreie Stadt Offenbach am Main

AG: Offenbach am Main; LG: Darmstadt; OLG: Frankfurt am Main; ArG: Offenbach am Main; SG, VG: Frankfurt am Main; AA: Offenbach am Main; FA: Offenbach am Main, Stadt; OFD: Frankfurt am Main; ZA: Offenbach am Main; HZA: Frankfurt am Main-Süd; HK: Darmstadt; luHK: Offenbach am Main; OPD: Frankfurt am Main; StA: Offenbach am Main; OKI: S; BWKr: 144.

Offenbach am Main, Stadt | 42,60 | 9 809 | 45 660 | 54 333 | 61 862 | 116 195 | 532 | 0,5 | 89 019 | 000 | 605

31 Landkreis Alsfeld  
Sitz der Kreisverwaltung: Alsfeld, Stadt

AG: Grünberg f.d. Gem. 007, 028, 032, 044, 048, 053, 058, 062, 074, 091, Homberg (Kreis Alsfeld) f.d. Gem. 005, 009, 012, 015 bis 019, 022, 023, 029, 030, 034, 035, 041, 042, 046, 049, 052, 056, 057, 060, 061, 066, 072, 075, 089, Laubach f.d. Gem. 003; Schotten f.d. Gem. 013, 033, 038, 040, 045, 047, 063, 080, 083, 085, 092, 093, 094, Alsfeld f. übr. Gem.; LG: Gießen; OLG: Frankfurt am Main; ArG, SG: Gießen; VG: Darmstadt; AA: Gießen; FA: Alsfeld; OFD: Frankfurt am Main; ZA, HZA: Gießen; HK: Darmstadt; luHK: Gießen; OPD: Frankfurt am Main; StA: Schwarbenrod f.d. Gem. 054, 077, übr. Gem. bilden jeweils einen eigenen Standesamtsbezirk; OKI: A f.d. Gem. 001, B f. übr. Gem.; BWKr: 133.

Alsfeld, Stadt . . . . .	22,36	1 404	3 710	4 763	5 177	9 940	141	1,4	8 628	001	632
Altenburg . . . . .	5,02	153	273	416	464	880	155	17,6	1 054	002	6321
Altenhain . . . . .	3,17	72	83	150	178	328	154	47,0	405	003	6311
Angenrod . . . . .	3,21	114	187	286	342	628	118	18,8	802	004	6321
Appenrod . . . . .	6,04	59	66	158	170	328	217	66,2	408	005	6311
Arnshain . . . . .	13,15	81	111	219	236	455	204	44,8	617	006	6321
Atzenhain . . . . .	10,06	121	150	301	329	630	212	33,7	727	007	6311
Bernsburg . . . . .	7,16	60	71	145	160	305	174	57,0	449	008	6321
Bernsfeld . . . . .	8,34	88	112	211	224	435	189	43,4	532	009	6311
Bieben . . . . .	6,12	52	69	131	135	266	138	51,9	332	010	6321
Billertshausen . . . . .	5,37	51	69	120	131	251	99	39,4	331	011	6321
Bleidenrod . . . . .	5,81	48	52	111	120	231	130	56,3	338	012	6311
Bobenhausen II . . . . .	9,25	117	147	209	301	510	195	38,2	637	013	6311
Brauerschwend . . . . .	8,85	140	200	354	360	714	197	27,6	818	014	6321
Büßfeld . . . . .	5,31	50	64	116	130	246	132	53,7	313	015	6311
Burg - Gemünden . . . . .	7,94	153	220	426	434	860	182	21,2	954	016	6311
Dannenrod . . . . .	5,63	44	57	126	121	247	153	61,9	358	017	6311
Deckenbach . . . . .	9,48	88	112	197	220	417	156	37,4	574	018	6311
Ehringshausen . . . . .	15,08	123	199	351	373	724	208	28,7	881	019	6321
Eifa . . . . .	8,66	139	181	329	355	684	273	39,9	862	020	6321
Elbenrod . . . . .	10,32	93	125	213	231	444	127	28,6	489	021	6321
Elpenrod . . . . .	9,74	93	111	198	227	425	200	47,1	499	022	6311
Erbenhausen . . . . .	7,37	56	70	143	157	300	161	53,7	405	023	6321



Gemeinde	Fläche	Be- wohnte Gebäude	Haus- halte	Wohnbevölkerung am						Stat. Kenn- ziffer der Ge- meinde	Post- leit- zahl
				6.6.1961					13.9.1950		
				männ- lich	weib- lich	ins- gesamt	dar. land- u. forst- wirtschaftliche Bevölkerung	ins- gesamt			
qkm	Anzahl				%	Anzahl					
Ermenrod . . . . .	7,24	70	87	166	180	346	178	51,4	476	024	6321
Eudorf . . . . .	7,38	97	129	240	248	488	191	39,1	653	025	6321
Eulersdorf . . . . .	3,45	30	39	68	90	158	68	43,0	203	026	6321
Fischbach . . . . .	2,68	18	19	42	47	89	56	62,9	124	027	6321
Flensungen . . . . .	3 18	135	203	323	381	704	68	9,7	761	028	6315
Gleimenhain . . . . .	4,96	40	52	97	103	200	111	55,5	285	029	6321
Gontershausen . . . . .	1,94	42	52	96	108	204	74	36,3	265	030	3571
Grebenu, Stadt . . . . .	10,58	180	279	403	523	926	201	21,7	1 056	031	6321
Groß-Eichen . . . . .	7,88	184	231	410	457	867	261	30,1	963	032	6311
Groß-Felda . . . . .	10,76	195	276	442	513	955	207	21,7	1 136	033	6321
Haarhausen . . . . .	2,23	30	35	78	79	157	100	63,7	235	034	3571
Hainbach . . . . .	7,17	49	62	118	135	253	136	53,8	351	035	6311
Heidelberg . . . . .	8,25	74	95	184	184	368	133	36,1	440	036	6321
Heimertshausen . . . . .	10,40	70	100	174	189	363	185	51,0	524	037	6321
Helpershain . . . . .	8,42	98	111	193	243	436	223	51,1	576	038	6321
Hergersdorf . . . . .	4,39	39	51	97	113	210	73	34,8	261	039	6321
Höckersdorf . . . . .	2,78	62	72	129	152	281	120	42,7	324	040	6311
Höingen . . . . .	0,93	24	27	56	53	109	51	46,8	138	041	6311
Homberg (Kreis Alsfeld), Stadt . . . . .	14,86	474	970	1 332	1 503	2 835	223	7,9	2 368	042	6313
Hopfgarten . . . . .	9,60	72	110	200	197	397	137	34,5	495	043	6321
Illdorf . . . . .	2,97	49	63	127	132	259	85	32,8	281	044	6311
Kestrich . . . . .	4,87	60	74	134	146	280	91	32,5	372	045	6321
Kirtorf, Stadt . . . . .	11,06	221	296	520	578	1 098	279	25,4	1 190	046	6321
Köddingen . . . . .	9,03	106	126	203	231	434	186	42,9	556	047	6321
Lehnheim . . . . .	5,18	100	129	260	259	519	166	32,0	497	048	6311
Lehrbach . . . . .	13,56	73	102	207	205	412	162	39,3	522	049	6321
Leusel . . . . .	7,14	124	198	347	363	710	182	25,6	842	050	6321
Liederbach . . . . .	7,25	84	114	227	252	479	155	32,4	517	051	6321
Maulbach . . . . .	13,34	96	129	254	273	527	236	44,8	611	052	6311
Merlau . . . . .	7,48	177	270	468	515	983	183	18,6	1 036	053	6315
Münch-Leusel . . . . .	1,99	16	25	45	51	96	48	50,0	160	054	6321
Nieder-Breidenbach . . . . .	3,42	35	47	74	93	167	87	52,1	241	055	6321
Nieder-Gemünden . . . . .	7,80	154	245	399	441	840	219	26,1	927	056	6311
Nieder-Ofleiden . . . . .	5,49	148	236	376	413	789	179	22,7	867	057	3571
Nieder-Ohmen . . . . .	16,51	347	523	867	925	1 792	293	16,4	1 897	058	6311
Ober-Breidenbach . . . . .	8,92	99	124	237	266	503	219	43,5	630	059	6321
Ober-Gleen . . . . .	13,16	128	153	312	321	633	286	45,2	784	060	6321
Ober-Ofleiden . . . . .	3,33	83	122	211	230	441	117	26,5	528	061	3571
Ober-Ohmen . . . . .	9,09	170	227	377	404	781	288	36,9	926	062	6311
Ober-Seibertenrod . . . . .	4,82	56	64	144	145	289	174	60,2	365	063	6311
Ober-Sorg . . . . .	3,86	26	42	64	68	132	64	48,5	181	064	6321
Ohmes . . . . .	4,54	97	119	225	250	475	160	33,7	578	065	6321
Otterbach . . . . .	3,76	23	29	59	63	122	62	50,8	149	066	6311
Rainrod . . . . .	8,24	104	142	244	287	531	187	35,2	641	067	6321
Reibertenrod . . . . .	3,45	29	39	67	74	141	73	51,8	216	068	6321
Reimenrod . . . . .	4,42	34	40	77	93	170	74	43,5	194	069	6321
Renzendorf . . . . .	1,15	31	51	89	89	178	34	19,1	189	070	6321
Romrod, Stadt . . . . .	13,55	214	334	545	607	1 152	215	18,7	1 302	071	6321
Rülfenrod . . . . .	3,51	27	47	75	83	158	47	29,7	207	072	6311
Ruhlkirchen . . . . .	6,95	132	168	283	363	646	195	30,2	724	073	6321
Ruppertenrod . . . . .	9,16	154	205	384	406	790	282	35,7	951	074	6311
Schadenbach . . . . .	6,25	43	50	94	101	195	110	56,4	319	075	6311
Schwabenrod . . . . .	3,88	61	74	143	152	295	134	45,4	373	077	6321
Schwarz . . . . .	16,65	165	217	379	421	800	291	36,4	985	078	6321
Seibelsdorf . . . . .	5,04	50	65	135	138	273	118	43,2	363	079	6321
Sellnrod . . . . .	6,12	162	203	373	385	758	200	26,4	849	080	6311
Storndorf . . . . .	8,19	172	233	406	465	871	221	25,4	939	081	6321
Strebendorf . . . . .	6,10	62	78	145	170	315	137	43,5	425	082	6321
Stumpertenrod . . . . .	7,84	98	102	215	218	433	262	60,5	547	083	6321

Gemeinde	Fläche	Be- wohnte Gebäude	Haus- halte	Wohnbevölkerung am					Stat. Kenn- ziffer der Ge- meinde	Post- leit- zahl	
				6.6.1961				13.9.1950			
				männ- lich	weib- lich	ins- gesamt	dar, land- u. forst- wirtschaftliche Bevölkerung	ins- gesamt			
	qkm	Anzahl				%	Anzahl				
Udenhausen . . . . .	9,86	72	91	162	187	349	114	32,7	440	084	6321
Unter-Seibertenrod . . .	5,83	58	71	139	161	300	208	69,3	429	085	6311
Unter-Sorg . . . . .	1,23	17	21	44	41	85	38	44,7	130	086	6321
Vadenrod . . . . .	8,88	77	101	185	217	402	188	46,8	596	087	6321
Vockenrod . . . . .	2,90	53	68	132	152	284	135	47,5	392	088	6321
Wahlen . . . . .	13,59	91	107	241	230	471	250	53,1	668	089	6321
Wallersdorf . . . . .	4,29	46	60	124	128	252	127	50,4	307	090	6321
Wettsaasen . . . . .	2,21	49	55	105	120	225	99	44,0	274	091	6311
Windhausen . . . . .	11,14	77	97	161	199	360	209	58,1	475	092	6321
Wohnfeld . . . . .	4,37	77	86	146	164	310	152	49,0	423	093	6311
Zeilbach . . . . .	4,88	52	55	123	131	254	146	57,5	335	094	6321
Zell . . . . .	22,44	152	239	379	441	820	248	30,2	1 058	095	6321
Zusammen . . .	693,19	10 213	15 995	26 253	28 920	55 173	15 126	27,4	62 455		

32 Landkreis Bergstraße

Sitz der Kreisverwaltung: Heppenheim a.d. Bergstr., Stadt

**AG:** Bensheim f.d. Gem. 004, 005, 013, 015, 016, 020, 023, 028, 030, 033, 035, 040, 049, 052, 058, 068, 073, 074, 078, 082, 086, 087, 097, 105, Hirschhorn (Neckar) f.d. Gem. 012, 027, 034, 048, 063, 064, Lampertheim f.d. Gem. 006, 008, 011, 029, 036, 047, 066, 076, 106, 094, 099, Reichelsheim i. Odw. f.d. Gem. 050, 103, Wald-Michelbach f.d. Gem. 001, 003, 022, 025, 026, 032, 042, 044, 056, 059, 067, 070, 072, 107, 085, 089, 090, 091, 093, 095, 096, 098, Fürth f. übr. Gem.; **LG:** Darmstadt; **OLG:** Frankfurt am Main; **ArG, SG, VG, AA:** Darmstadt; **FA:** Bensheim f.d. Gem. 004, 005, 006, 008, 011, 013, 015, 016, 020, 023, 028, 029, 030, 033, 035, 036, 040, 047, 049, 052, 058, 066, 068, 073, 074, 076, 078, 106, 082, 086, 087, 094, 097, 099, 105, Michelstadt f.d. Gem. 012, 027, 034, 048, 063, 064, Fürth f. übr. Gem.; **OFD:** Frankfurt am Main; **ZA:** Erbach i. O. f.d. Gem. 012, 027, 034, 048, 063, 064, Lampertheim f.d. Gem. 006, 008, 011, 029, 036, 047, 066, 076, 099, Viernheim f.d. Gem. 094, Bensheim a.d. Bergstraße f. übr. Gem.; **HZ, HK, LuHK:** Darmstadt; **OPD:** Karlsruhe f.d. Gem. 007, 025, 037, 038, 039, 044, 056, 059, 062, 065, 067, bis 070, 075, 085, 089, 090, 091, 095, 100, Frankfurt am Main f. übr. Gem.; **StA:** Affolterbach f.d. Gem. 001, 042, Beedenkirchen f.d. Gem. 004, 087, Birkenau f.d. Gem. 007, 039, Bonsweier f.d. Gem. 002, 009, Bürstadt f.d. Gem. 011, 106, Ellenbach f.d. Gem. 014, 018, Erlenbach f.d. Gem. 017, 083, Fürth f.d. Gem. 019, 021, 057, 088, Gadernheim f.d. Gem. 023, 073, Gornheim (i. Unter-Flockenbach) f.d. Gem. 091, Hammelbach f.d. Gem. 031, 055, Kirschhausen f.d. Gem. 038, 040, 086, 097, Kolmbach (i. Seidenbuch) f.d. Gem. 024, 084, Krumbach f.d. Gem. 010, 045, 046, 101, Mörlenbach f.d. Gem. 062, 069, Neckar-Steinach f.d. Gem. 063, 064, Ober-Abtsteinach f.d. Gem. 059, 067, Reisen f.d. Gem. 037, 070, 075, 095, Schannbach f.d. Gem. 041, 080, Schlierbach f.d. Gem. 081, 102, Wald-Michelbach f.d. Gem. 032, 098, übr. Gem. bilden jeweils einen eigenen Standesamtsbezirk; **OKI:** A f.d. Gem. 005, 011, 033, 047, 064, 106, 094, B f. übr. Gem.; **BWK:** 147.

Affolterbach . . . . .	8,25	168	312	409	454	863	105	12,2	862	001	6949
Albersbach . . . . .	1,27	28	29	58	66	124	54	43,5	133	002	6149
Aschbach . . . . .	4,70	134	261	395	429	824	28	3,4	714	003	6949
Beedenkirchen . . . . .	4,95	100	145	246	258	504	120	23,8	600	004	6101
Bensheim, Stadt . . . . .	39,42	3 627	8 423	11 102	12 958	24 060	367	1,5	22 279	005	614
Biblis . . . . .	22,50	1 005	1 818	2 551	2 784	5 335	459	8,6	4 818	006	6843
Birkenau . . . . .	7,63	735	1 563	2 159	2 344	4 503	158	3,5	4 047	007	6943
Bobstadt . . . . .	4,47	285	492	710	748	1 458	111	7,6	1 188	008	6841
Bonsweier . . . . .	3,26	109	185	308	343	651	124	19,0	662	009	6149
Brombach . . . . .	1,77	8	11	28	28	56	36	64,3	72	010	6149
Bürstadt . . . . .	25,61	1 929	3 831	5 273	5 598	10 871	424	3,9	10 142	011	6842
Darsberg . . . . .	2,43	73	130	220	219	439	64	14,6	376	012	6901
Einhausen . . . . .	26,67	598	963	1 593	1 670	3 263	401	12,3	2 979	013	6141
Ellenbach . . . . .	3,94	81	119	228	232	460	120	26,1	488	014	6141
Elmshausen . . . . .	5,14	236	437	615	672	1 287	131	10,2	1 272	015	6141
Erbach . . . . .	1,90	65	115	192	213	405	93	23,0	307	016	6149
Erlenbach . . . . .	0,94	57	86	145	153	298	47	15,8	290	017	6149
Eulsbach . . . . .	0,81	10	18	31	38	69	18	26,1	94	018	6141
Fahrenbach . . . . .	3,64	72	105	208	194	402	101	25,1	447	019	6149
Fehlheim . . . . .	2,69	206	359	581	566	1 147	95	8,3	1 091	020	6141
Fürth . . . . .	12,12	596	1 166	1 681	1 945	3 626	151	4,2	3 036	021	6149
Gadern . . . . .	3,13	54	66	125	130	255	77	30,2	298	022	6949
Gadernheim . . . . .	4,54	220	403	571	642	1 213	116	9,6	1 217	023	6141
Glattbach . . . . .	2,31	27	42	73	85	158	38	24,1	208	024	6141
Gornheim . . . . .	2,24	113	253	357	404	761	27	3,5	703	025	6941
Gras-Ellenbach . . . . .	6,15	95	140	246	298	544	90	16,5	471	026	6949
Grein . . . . .	8,05	34	37	77	66	143	64	44,8	157	027	6901
Gronau . . . . .	5,44	132	230	343	361	704	145	20,6	756	028	6141

Gemeinde	Fläche	Be- wohnte Gebäude	Haus- halte	Wohnbevölkerung am						Stat. Kenn- ziffer der Ge- meinde	Post- leit- zahl
				6.6.1961					13.9.1950		
				männ- lich	weib- lich	ins- gesamt	dar. land- u. forst- wirtschaftliche Bevölkerung	ins- gesamt			
qkm	Anzahl						%	Anzahl			
Groß- Rohrheim . . . . .	19,56	604	1 010	1 522	1 647	3 169	458	14,5	3 069	029	6845
Hambach . . . . .	6,02	240	437	860	816	1 676	267	15,9	1 609	030	6149
Hammelbach . . . . .	7,46	195	301	406	482	888	127	14,3	929	031	6949
Hartenrod . . . . .	1,52	27	40	84	65	149	43	28,9	195	032	6949
Heppenheim a.d. Bergstr., Stadt . . . . .	29,48	2 001	4 657	6 418	7 458	13 876	376	2,7	13 111	033	6148
Hirschhorn (Neckar), Stadt . . . . .	24,50	541	1 111	1 455	1 666	3 121	76	2,4	3 081	034	6932
Hochstädten . . . . .	3,88	67	99	156	167	323	78	24,1	399	035	6142
Hofheim . . . . .	13,94	823	1 471	2 198	2 281	4 479	314	7,0	4 075	036	6844
Hornbach . . . . .	2,51	62	107	161	168	329	51	15,5	329	037	6941
Igelsbach . . . . .	1,00	4	6	16	13	29	26	89,7	38	038	6931
Kallstadt . . . . .	1,09	7	12	29	21	50	16	32,0	51	039	6941
Kirschhausen . . . . .	5,08	185	364	528	577	1 105	109	9,9	1 025	040	6149
Knoden . . . . .	2,02	16	17	50	49	99	64	64,6	143	041	6141
Kocherbach . . . . .	2,81	38	60	100	104	204	45	22,1	225	042	6949
Kolmbach . . . . .	2,39	50	87	140	140	280	65	23,2	333	043	6141
Kreidach . . . . .	3,02	78	127	163	194	357	62	17,4	408	044	6941
Kröckelbach . . . . .	1,48	24	41	82	77	159	37	23,3	157	045	6149
Krumbach . . . . .	5,01	123	212	371	380	751	121	16,1	701	046	6149
Lampertheim, Stadt . . .	51,45	3 218	6 827	9 289	9 929	19 218	929	4,8	15 953	047	684 *
Langenthal . . . . .	6,36	59	120	179	191	370	52	14,1	369	048	6931
Langwaden . . . . .	1,40	43	63	102	104	206	52	25,2	211	049	6141
Laudenau . . . . .	3,28	53	59	123	130	253	123	48,6	313	050	6141
Lauten - Weschnitz . . .	1,58	38	64	121	133	254	61	24,0	300	051	6149
Lautern . . . . .	1,64	85	140	218	256	474	52	11,0	466	052	6141
Lindenfels, Stadt . . . .	3,33	356	689	874	1 073	1 947	54	2,8	2 051	053	6145
Linnenbach . . . . .	1,80	27	43	82	89	171	62	36,3	193	054	6149
Litzelbach . . . . .	1,96	18	26	42	51	93	31	33,3	130	055	6949
Löhrbach . . . . .	4,73	111	178	304	351	655	105	16,0	615	056	6941
Lörzenbach . . . . .	3,13	78	129	195	216	411	59	14,4	404	057	6149
Lorsch . . . . .	24,38	1 539	2 992	4 257	4 661	8 918	371	4,2	8 149	058	6143
Mackenheim . . . . .	2,68	21	24	58	89	147	42	28,6	123	059	6941
Mitlechtern . . . . .	1,94	64	114	191	191	382	60	15,7	363	060	6149
Mittershausen . . . . .	2,45	48	68	134	142	276	101	36,6	312	061	6149
Mörtenbach . . . . .	11,82	497	1 020	1 517	1 686	3 203	229	7,1	2 611	062	6942
Neckarhausen . . . . .	0,69	34	56	75	87	162	25	15,4	229	063	6931
Neckar - Steinach, Stadt .	10,89	464	994	1 313	1 498	2 811	31	1,1	2 786	064	6901
Nieder - Liebersbach . . .	4,55	224	368	574	628	1 202	107	8,9	973	065	6941
Nordheim . . . . .	13,68	256	422	564	601	1 165	215	18,5	1 213	066	6841
Ober - Abtsteinach . . . .	3,24	157	279	456	480	936	130	13,9	789	067	6941
Ober - Laudenbach . . . .	2,21	73	117	207	196	403	105	26,1	402	068	6941
Ober - Liebersbach . . . .	1,84	10	14	24	32	56	31	55,4	58	069	6941
Ober - Mumbach . . . . .	3,31	84	153	240	236	476	101	21,2	452	070	6941
Ober - Schönmatteuweg . .	6,98	82	123	183	229	412	49	11,9	431	072	6949
Raidelbach . . . . .	2,02	12	15	34	33	67	45	67,2	124	073	6141
Reichenbach . . . . .	7,85	457	888	1 175	1 267	2 442	146	6,0	2 533	074	6141
Reisen . . . . .	3,34	153	296	402	433	835	95	11,4	600	075	6941
Riedrode . . . . .	4,38	50	79	148	147	295	147	49,8	230	076	6841
Rimbach . . . . .	10,69	591	1 074	1 673	1 785	3 458	307	8,9	3 064	077	6149
Rodau . . . . .	2,15	58	81	152	159	311	92	29,6	343	078	6141
Rosengarten . . . . .	7,45	57	95	173	148	321	77	24,0	263	106	6841
Schannenbach . . . . .	0,95	29	43	57	64	121	30	24,8	134	080	6141
Scharbach . . . . .	4,50	103	144	214	244	458	100	21,8	519	107	6949
Schlierbach . . . . .	2,00	63	110	163	179	342	72	21,1	354	081	6141
Schwanheim . . . . .	4,74	140	207	343	387	730	190	26,0	810	082	6141
Seidenbach . . . . .	1,35	9	14	29	24	53	32	60,4	81	083	6149
Seidenbuch . . . . .	1,62	42	78	118	116	234	18	7,7	225	084	6141
Siedelsbrunn . . . . .	2,96	137	201	303	327	630	74	11,7	646	085	6941
Sonderbach . . . . .	2,30	62	110	179	203	382	65	17,0	357	086	6149

Gemeinde	Fläche	Be- wohnte Gebäude	Haus- halte	Wohnbevölkerung am					Stat. Kenn- ziffer der Ge- meinde	Post- leit- zahl
				6.6.1961				13.9.1950		
				männ- lich	weib- lich	ins- gesamt	dar. land- u. forst- wirtschaftliche Bevölkerung	ins- gesamt		
	qkm			Anzahl				%	Anzahl	
Staffel .....	1,12	9	11	25	29	54	32	59,3	67	087
Steinbach .....	0,97	35	50	88	108	196	45	23,0	186	088
Trösel .....	5,28	159	283	542	529	1 071	117	10,9	937	089
Unter- Abtsteinach .....	5,84	108	177	321	308	629	118	18,8	584	090
Unter- Flockenbach .....	2,94	175	361	525	585	1 110	74	6,7	961	091
Unter- Schönmatenwag .....	21,41	206	306	484	526	1 010	141	14,0	1 074	093
Viernheim, Stadt .....	48,41	2 853	7 038	9 561	10 373	19 934	478	2,4	15 797	094
Vöckelsbach .....	1,84	25	37	65	57	122	47	38,5	128	095
Wahlen .....	2,80	97	177	277	276	553	39	7,1	559	096
Wald- Erlenbach .....	1,70	49	88	165	162	327	40	12,2	291	097
Wald- Michelbach .....	19,56	606	1 140	1 684	1 815	3 499	200	5,7	2 784	098
Wattenheim .....	4,26	112	171	258	292	550	154	28,0	539	099
Weiher .....	5,13	179	313	514	499	1 013	93	9,2	949	100
Weschnitz .....	2,36	35	46	74	84	158	31	19,6	188	101
Winkel .....	2,22	20	22	52	50	102	40	39,2	127	102
Winterkasten .....	6,35	124	187	377	442	819	171	20,9	881	103
Zotzenbach .....	7,68	233	390	604	671	1 275	214	16,8	1 235	104
Zwingenberg, Stadt .....	3,46	627	1 218	1 617	1 776	3 393	145	4,3	3 322	105
Zusammen .....	721,66	31 136	62 430	88 982	97 580	186 562	12 945	6,9	170 373	

33 Landkreis Büdingen  
Sitz der Kreisverwaltung: Büdingen, Stadt

AG: Büdingen f.d. Gem. 002, 003, 008, 014, 017, 018, 019, 022, 024, 025, 026, 029, 045, 048, 050, 052, 054, 060, 062, 065, 076, 080, 082, 097, 102, Friedberg f.d. Gem. 006, 057, Nidda f.d. Gem. 009, 010, 012, 015, 023, 027, 032, 035, 037, 039, 040, 043, 103, 047, 055, 064, 067, 071, 072, 073, 075, 079, 085, 094, 095, 098, Schotten f.d. Gem. 007, 016, 020, 021, 031, 033, 034, 042, 053, 063, 078, 084, 086, 089, 092, 093, 100, Ortenberg f. übr. Gem.; LG: Gießen; OLG: Frankfurt am Main; ArG, SG: Gießen; VG: Darmstadt; AA: Gießen; FA: Nidda; OFD: Frankfurt am Main; ZA: Gelnhausen f.d. Gem. 002, 003, 005, 008, 011, 014, 017, 018, 019, 022, 024, 025, 026, 028, 038, 044, 045, 048, 050, 052, 054, 056, 060, 062, 065, 066, 069, 074, 075, 080, 082, 083, 096, 097, 099, 101, Friedberg f. übr. Gem.; HZA: Gießen u. Fulda; HK: Darmstadt; luHK: f.d. Krei- se Friedberg u. Büdingen (in Friedberg), OPD: Frankfurt am Main; StA: Unter- Widdersheim f.d. Gem. 043, 095, übr. Gem. bilden jeweils einen ei- genen Standesamtsbezirk; OKI: A f.d. Gem. 018, B f. übr. Gem.; BWKr: 136.

Altenstadt .....	11,98	436	736	1 122	1 181	2 303	220	9,6	2 204	001	6472
Altwiedermus .....	4,80	82	132	225	234	459	127	27,7	449	002	6451
Aulendiebach .....	4,63	107	142	273	281	554	134	24,2	599	003	6471
Bellmuth .....	2,52	28	32	68	76	144	72	50,0	172	004	6479
Bergheim .....	4,71	117	152	261	269	530	106	20,0	599	005	6471
Berstadt .....	13,08	248	345	639	655	1 294	342	26,4	1 484	006	6361
Betzenrod .....	9,42	82	95	172	214	386	159	41,2	422	007	6479
Bindsachsen .....	10,19	120	158	312	329	641	264	41,2	693	008	6471
Bingenheim .....	8,23	157	230	458	447	905	166	18,3	954	009	6361
Bisses .....	2,31	68	89	155	173	328	52	15,9	383	010	6361
Bleichenbach .....	7,08	230	335	535	583	1 118	215	19,2	1 265	011	6471
Blofeld .....	5,25	54	69	109	120	229	73	31,9	317	012	6361
Bobenhausen I .....	4,98	79	118	195	199	394	92	23,4	434	013	6479
Bög- Gesäß .....	1,36	19	23	65	50	115	61	53,0	129	014	6471
Borsdorf .....	4,67	113	158	296	298	594	156	26,3	734	015	6479
Breungeshain .....	12,75	72	82	172	186	358	123	34,4	390	016	6479
Büches .....	2,22	69	111	194	207	401	109	27,2	401	017	6471
Büdingen, Stadt .....	44,28	1 016	2 290	2 931	3 416	6 347	309	4,9	6 415	018	647
Burgbracht .....	4,12	42	53	114	116	230	111	48,3	258	019	6471
Burkhardts .....	12,26	94	105	261	246	507	226	44,6	619	020	6471
Busenborn .....	4,51	49	52	113	126	239	117	49,0	277	021	6479
Calbach .....	3,05	73	100	171	185	356	81	22,8	394	022	6471
Dauernheim .....	10,83	193	252	436	476	912	264	28,9	1 115	023	6479
Diebach am Haag .....	4,26	63	77	163	174	337	145	43,0	385	024	6471
Dudenrod .....	4,38	30	43	72	82	154	56	36,4	168	025	6471
Düdelshheim .....	11,94	375	652	990	1 027	2 017	263	13,0	2 198	026	6471
Echzell .....	15,90	446	667	1 199	1 148	2 347	358	15,3	2 488	027	6363
Eckartsborn .....	4,66	85	110	213	203	416	148	35,6	468	028	6471

Gemeinde	Fläche	Be- wohnte Gebäude	Haus- halte	Wohnbevölkerung am						Stat. Kenn- ziffer der Ge- meinde	Post- leit- zahl
				6.6.1961					13.9.1950		
				männ- lich	weib- lich	ins- gesamt	dar. land- u. forst- wirtschaftliche Bevölkerung		ins- gesamt		
	qkm			Anzahl				%	Anzahl		
Eckartshausen	9,81	146	188	366	379	745	208	27,9	845	029	6471
Effolderbach	3,39	87	128	232	248	480	115	24,0	501	030	6471
Eichelsachsen	12,26	120	170	344	370	714	289	40,5	788	031	6479
Eichelsdorf	11,95	241	333	590	621	1 211	189	15,6	1 308	032	6479
Einartshausen	5,42	71	83	149	168	317	139	43,8	401	033	6479
Eschenrod	10,62	116	129	271	272	543	288	53,0	654	034	6479
Fauerbach b. Nidda	9,04	98	119	262	253	515	208	40,4	587	035	6479
Gedern, Stadt	23,84	519	942	1 422	1 567	2 989	375	12,5	3 209	036	6473
Geiß-Nidda	6,86	152	228	398	415	813	288	35,4	935	037	6479
Gelnhaar	6,00	166	241	410	452	862	144	16,7	904	038	6471
Gettenau	6,11	157	229	392	407	799	192	24,0	893	039	6361
Glashütten	7,82	112	149	208	265	473	136	28,8	646	040	6471
Glauberg	5,47	194	274	560	554	1 114	186	16,7	1 187	041	6471
Götzen	4,95	52	67	138	141	279	104	37,3	301	042	6479
Grund-Schwalheim	1,93	11	13	22	19	41	26	63,4	98	043	6361
Hainchen	5,54	163	209	374	407	781	135	17,3	839	044	6471
Hain-Gründau	5,87	211	285	528	526	1 054	274	26,0	1 192	045	6461
Harb	6,37	56	96	142	158	300	49	16,3	144	103	6479
Heegheim	2,83	55	86	159	170	329	123	37,4	396	046	6471
Heuchelheim	1,47	59	84	147	153	300	75	25,0	334	047	6361
Himbach	5,65	139	188	315	338	653	188	28,8	639	048	6471
Hirzenhain	3,75	206	477	640	700	1 340	40	3,0	1 204	049	6471
Hitzkirchen	4,60	71	96	184	202	386	184	47,7	491	050	6471
Höchst a. d. Nidder	3,76	168	279	449	467	916	77	8,4	880	051	6471
Illnhausen	2,40	26	27	81	65	146	82	56,2	221	052	6471
Kaulstoß	6,34	40	52	113	119	232	110	47,4	248	053	6471
Kefenrod	9,49	139	172	362	378	740	295	39,9	835	054	6471
Kohden	2,36	165	237	340	366	706	57	8,1	596	055	6479
Langen-Bergheim	6,70	175	250	453	484	937	204	21,8	958	056	6451
Leidhecken	4,73	95	126	232	249	481	127	26,4	550	057	6361
Lindheim	6,62	205	297	520	511	1 031	223	21,6	998	058	6471
Lißberg, Stadt	7,03	149	225	352	405	757	47	6,2	787	059	6471
Lorbach	4,22	101	155	285	315	600	122	20,3	632	060	6471
Merkenfritz	4,51	122	186	308	333	641	80	12,5	687	061	6471
Michelau	4,89	63	81	159	158	317	103	32,5	347	062	6471
Michelbach	4,74	68	82	144	174	318	130	40,9	391	063	6479
Michelnau	5,29	59	73	132	143	275	89	32,4	351	064	6479
Mittel-Gründau	9,30	212	308	529	542	1 071	208	19,4	1 137	065	6461
Mittel-Seemen	7,97	53	71	144	146	290	123	42,4	331	066	6471
Nidda, Stadt	9,87	704	1 542	2 040	2 403	4 443	87	2,0	4 394	067	6478
Nieder-Mockstadt	9,05	186	234	422	447	869	234	26,9	1 016	068	6479
Nieder-Seemen	3,73	46	56	136	128	264	159	60,2	313	069	6471
Oberau	2,34	100	148	216	257	473	47	9,9	472	070	6471
Ober-Lais	5,83	132	146	310	348	658	261	39,7	760	071	6479
Ober-Mockstadt	5,94	166	216	381	418	799	192	24,0	889	072	6479
Ober-Schmitten	3,32	216	316	508	533	1 041	66	6,3	934	073	6479
Ober-Seemen	17,54	242	379	622	697	1 319	269	20,4	1 349	074	6471
Ober-Widdersheim	4,73	164	237	418	443	861	127	14,8	966	075	6479
Orleshausen	3,19	84	127	220	218	438	100	22,8	422	076	6471
Ortenberg, Stadt	3,55	291	576	784	861	1 645	62	3,8	1 694	077	6474
Rainrod	11,42	186	264	447	529	976	181	18,5	1 036	078	6479
Ranstadt	9,91	218	367	599	626	1 225	206	16,8	1 120	079	6479
Rinderbügen	5,59	116	137	301	320	621	232	37,4	687	080	6471
Rodenbach	2,54	89	116	224	211	435	124	28,5	442	081	6471
Rohrbach	4,62	110	138	260	247	507	133	26,2	599	082	6471
Rommelhausen	1,33	123	223	324	320	644	29	4,5	579	083	6471
Rudingshain	12,52	130	165	310	320	630	228	36,2	751	084	6479
Salzhhausen, Bad	1,50	67	96	111	176	287	8	2,8	404	085	6479
Schotten, Stadt	15,11	608	1 260	1 684	1 975	3 659	126	3,4	3 611	086	6479
Schwickartshausen	7,16	56	60	130	127	257	126	49,0	367	087	6497
Selters	4,24	113	189	277	316	593	128	21,6	684	088	6471
Sichenhausen	6,62	59	63	130	126	256	67	26,2	283	089	6471

Gemeinde	Fläche	Be- wohnte Gebäude	Haus- halte	Wohnbevölkerung am					Stat. Kenn- ziffer der Ge- meinde	Post- leit- zahl	
				6.6.1961				13.9.1950			
				männ- lich	weib- lich	ins- gesamt	dar. land- u. forst- wirtschaftliche Bevölkerung	ins- gesamt			
qkm	Anzahl				%	Anzahl					
Steinberg . . . . .	2,74	88	99	196	212	408	133	32,6	514	090	6471
Stockheim . . . . .	7,20	291	534	803	875	1 678	116	6,9	1 686	091	6475
Stornfels . . . . .	6,60	51	64	113	118	231	95	41,1	289	092	6479
Ulfa . . . . .	15,02	262	336	620	696	1 316	480	36,5	1 490	093	6479
Unter - Schmitten . . . . .	4,25	140	176	312	333	645	137	21,2	764	094	6479
Unter - Widdersheim . . . . .	3,37	61	85	153	159	312	95	30,4	371	095	6479
Usenborn . . . . .	11,95	114	142	286	282	568	173	30,5	669	096	6471
Vonhausen . . . . .	5,20	145	190	367	351	718	202	28,1	772	097	6471
Wallernhausen . . . . .	9,56	149	203	364	394	758	251	33,1	904	098	6479
Wenings, Stadt . . . . .	19,44	171	234	458	447	905	385	42,5	1 024	099	6471
Wingershausen . . . . .	4,28	56	65	134	142	276	137	49,6	334	100	6479
Wippenbach . . . . .	2,12	37	52	86	99	185	55	29,7	195	101	6474
Wolf . . . . .	3,70	106	161	260	292	552	139	25,2	665	102	6471
Zusammen . . . . .	729,32	15 466	24 239	39 776	42 787	82 563	16 171	19,6	88 308		

**34 Landkreis Darmstadt**  
Sitz der Kreisverwaltung: Darmstadt, Stadt

**AG:** Bensheim f.d. Gem. 002, 003, 004, 014, 018, 027, 034, Reinheim f.d. Gem. 001, 040, 005, 008, 016, 017, 041, 019, 022, 025, 028, 031, 038, Darmstadt f. übr. Gem.; **LG:** Darmstadt; **OLG:** Frankfurt am Main; **ArG, SG, VG, AA:** Darmstadt; **FA:** Langen f.d. Gem. 009, 012, 033, 039, Darmstadt f. übr. Gem.; **OFD:** Frankfurt am Main; **ZA, HZA, HK, LuHK:** Darmstadt; **OPD:** Frankfurt am Main; **StA:** Brandau f.d. Gem. 001, 005, 017, Ernsthofen f.d. Gem. 008, 016, Lützelbach f.d. Gem. 019, 022, übr. Gem. bilden jeweils einen eigenen Standesamtsbezirk; **OKI:** S f.d. Autobahnmeisterei Darmstadt i.d. Gem. 013, f. Anlagen d. Bundeswehr i.d. Gem. 030, A f.d. Gem. 009, 013 ohne Autobahnmeisterei Darmstadt, 026, 030 ohne Anlagen d. Bundeswehr 035, 037, B f. übr. Gem.; **BWK:** 145.

Allertshofen .....	1,63	38	53	91	104	195	56	28,7	244	001	6101
Alsbach .....	8,92	528	1 077	1 314	1 592	2 906	176	6,1	2 337	002	6146
Asbach .....	3,68	65	126	209	206	415	79	19,0	434	040	6101
Balkhausen .....	4,55	60	141	197	192	389	94	24,2	412	003	6101
Bickenbach .....	9,29	574	1 126	1 464	1 560	3 024	189	6,3	2 749	004	6101
Brandau .....	6,89	175	275	443	507	950	182	19,2	1 045	005	6101
Braunshardt .....	4,71	174	331	509	608	1 117	120	10,7	1 011	006	6101
Eich .....	0,58	20	41	52	65	117	35	29,9	170	007	6101
Ernsthofen .....	3,60	100	168	249	285	534	114	21,3	667	008	6101
Erzhausen .....	7,41	750	1 395	2 012	2 086	4 098	212	5,2	3 086	009	6106
Eschollbrücken .....	4,00	256	503	762	702	1 464	151	10,3	1 122	010	6101
Frankenhausen .....	2,41	56	74	135	152	287	101	35,2	332	011	6101
Gräfenhausen .....	11,36	497	923	1 432	1 461	2 893	320	11,1	2 647	012	6101
Griesheim .....	20,92	2 437	5 041	6 590	7 111	13 701	767	5,6	9 081	013	6103
Hähnlein .....	6,86	401	696	1 037	1 117	2 154	294	13,6	2 169	014	6141
Hahn .....	3,83	297	604	836	869	1 705	213	12,5	1 646	015	6101
Herchenrode .....	1,94	11	21	45	35	80	47	58,8	131	016	6101
Hoxhohl .....	1,93	36	64	124	135	259	54	20,8	205	017	6101
Jugenheim a.d. Berg- straße .....	3,37	530	1 454	1 479	2 113	3 592	42	1,2	3 215	018	6104
Klein - Bieberau .....	4,40	65	94	171	175	346	118	34,1	401	041	6101
Lützelbach .....	2,41	55	88	153	161	314	54	17,2	359	019	6101
Malchen .....	1,03	108	192	257	290	547	28	5,1	427	020	6101
Messel .....	9,27	314	607	931	1 001	1 932	161	8,3	1 710	021	6101
Neunkirchen .....	1,92	23	38	52	72	124	41	33,1	165	022	6101
Neutsch .....	3,40	25	45	97	108	205	84	41,0	249	023	6101
Nieder - Beerbach .....	8,25	232	452	648	653	1 301	135	10,4	1 306	024	6101
Nieder - Modau .....	4,80	184	322	490	529	1 019	140	13,7	1 000	025	6101
Nieder - Ramstadt .....	10,29	904	1 871	2 636	3 066	5 702	162	2,8	5 271	026	6101
Ober - Beerbach .....	8,10	189	330	519	543	1 062	240	22,6	1 027	027	6101
Ober - Modau .....	4,55	96	159	261	269	530	83	15,7	575	028	6101
Ober - Ramstadt, Stadt ..	22,52	1 275	2 784	3 678	3 932	7 610	238	3,1	7 613	029	6105
Pfungstadt, Stadt .....	34,12	2 150	4 710	6 342	6 722	13 064	535	4,1	10 737	030	6102
Rohrbach .....	4,89	110	191	308	318	626	127	20,3	591	031	6101
Roßdorf .....	13,86	1 021	2 048	2 769	2 955	5 724	356	6,2	5 363	032	6101
Schneppenhausen .....	2,77	175	336	470	522	992	124	12,5	940	033	6101
Seeheim .....	11,74	847	1 884	2 255	2 697	4 952	206	4,2	3 738	034	6101

06 Hessen  
1 RB Darmstadt  
34, 35

Gemeinde	Fläche	Be- wohnte Gebäude	Haus- halte	Wohnbevölkerung am						Stat. Kenn- ziffer der Ge- meinde	Post- leit- zahl
				6.6.1961					13.9.1950		
				männ- lich	weib- lich	ins- gesamt	dar. land- u. forst- wirtschaftliche Bevölkerung	ins- gesamt			
qkm	Anzahl				%	Anzahl					
Traisa . . . . .	2,27	407	918	1 201	1 246	2 447	65	2,7	2 157	035	6101
Waschenbach . . . . .	2,16	91	158	221	235	456	48	10,5	385	036	6101
Weiterstadt . . . . .	15,56	774	1 545	2 198	2 256	4 454	342	7,7	3 724	037	6101
Wembach . . . . .	5,12	117	174	285	339	624	163	26,1	677	038	6101
Wixhausen . . . . .	6,29	639	1 266	1 718	1 810	3 528	165	4,7	3 386	039	6101
Zusammen . . .	287,58	16 806	34 325	46 640	50 799	97 439	6 861	7,0	84 504		

35 Landkreis Dieburg

Sitz der Kreisverwaltung: Dieburg, Stadt

**AG:** Dieburg f.d. Gem. 001, 006, 008, 014, 015, 025 ohne Gemeindeteil Grube Messel, 032, 035, 039, Groß-Umstadt f.d. Gem. 007, 013, 017, 020, 021, 022, 024, 026, 027, 031, 040, 041, 043, 045, 046, 048, 056, Höchst i. Odw. f.d. Gem. 038, Langen f.d. Gem. 053, Reichelsheim i. Odw. f.d. Gem. 009, Seligenstadt f.d. Gem. 003, 018, 019, 049, Reinheim f. übr. Gem. u. f.d. Gemeindeteil Grube Messel i.d. Gem. 025; **LG:** Darmstadt; **OLG:** Frankfurt am Main; **ArG:** Frankfurt am Main f.d. Gem. 053, Offenbach am Main f.d. Gem. 035, 039, Darmstadt f. übr. Gem.; **SG, VG:** Darmstadt; **AA:** Frankfurt am Main f.d. Gem. 053, Offenbach am Main f.d. Gem. 035, 039, Darmstadt f. übr. Gem.; **FA:** Dieburg; **OFD:** Frankfurt am Main; **ZA:** Dieburg; **HZA, HK, IuHK:** Darmstadt; **OPD:** Frankfurt am Main; **StA:** Billings f.d. Gem. 004, 029, 036, Wiebelsbach f.d. Gem. 038, 056, übr. Gem. bilden jeweils einen eigenen Standesamtsbezirk; **OKI:** A f.d. Gem. 006, 013, B f. übr. Gem.; **BWKr:** 146.

Altheim .....	7,98	217	353	561	617	1 178	234	19,9	1 259	001	6111
Babenhausen, Stadt ...	31,62	862	1 602	2 167	2 416	4 583	208	4,5	4 567	003	6113
Billings .....	1,33	51	62	119	127	246	43	17,5	259	004	6101
Brensbach .....	5,92	286	414	681	728	1 409	212	15,0	1 480	005	6101
Dieburg, Stadt .....	23,37	1 743	3 263	4 709	4 823	9 532	257	2,7	8 562	006	611
Dorndiel .....	2,76	62	84	163	164	327	111	33,9	364	007	6111
Eppertshausen .....	13,09	574	1 063	1 592	1 662	3 254	86	2,6	2 576	008	6116
Fränkisch-Crumbach ...	16,09	440	713	1 118	1 186	2 304	366	15,9	2 373	009	6101
Georgenhausen .....	2,19	139	229	361	394	755	81	10,7	569	011	6101
Groß-Bieberau, Stadt ...	13,22	493	934	1 544	1 569	3 113	343	11,0	2 949	012	6101
Groß-Umstadt, Stadt ...	27,66	1 132	2 300	3 309	3 622	6 931	427	6,2	5 780	013	6114
Groß-Zimmern .....	17,90	1 266	2 385	3 197	3 438	6 635	231	3,5	6 191	014	6112
Gundernhausen .....	6,75	331	630	836	918	1 754	124	7,1	1 714	015	6101
Habitzheim .....	8,29	224	311	554	619	1 173	359	30,6	1 296	016	6111
Harpertshausen .....	3,62	70	120	204	201	405	107	23,0	408	017	6111
Harreshausen .....	8,38	113	189	283	316	599	157	26,2	616	018	6111
Hergershausen .....	9,61	202	318	544	575	1 119	186	16,6	1 127	019	6111
Hering .....	2,90	126	178	280	299	579	79	13,6	556	020	6111
Heubach .....	8,96	288	449	656	742	1 398	137	9,8	1 318	021	6111
Kleestadt .....	6,54	167	244	410	431	841	227	27,0	774	022	6111
Klein-Umstadt .....	9,80	220	368	596	649	1 245	284	22,8	1 250	024	6111
Klein-Zimmern .....	3,79	196	391	803	599	1 402	52	3,7	1 260	025	6111
Langstadt .....	7,76	237	346	592	597	1 189	175	14,7	1 059	026	6111
Lengfeld .....	13,20	319	559	850	897	1 747	211	12,1	1 959	027	6111
Lichtenberg .....	1,65	84	152	207	231	438	29	6,6	510	028	6101
Meßbach .....	2,25	16	24	48	52	100	36	36,0	126	029	6101
Mosbach .....	6,59	195	308	477	528	1 005	139	13,8	921	031	6111
Münster .....	12,80	980	1 858	2 936	2 894	5 830	238	4,1	5 144	032	6115
Nieder-Klingen .....	3,90	127	168	299	336	635	187	29,4	698	033	6111
Niedernhausen .....	4,57	138	205	342	367	709	99	14,0	740	034	6101
Nieder-Roden .....	15,30	712	1 270	1 872	2 051	3 923	188	4,8	2 942	035	6051
Nonrod .....	1,10	20	31	50	55	105	25	23,8	128	036	6101
Ober-Klingen .....	9,56	147	213	356	368	724	170	23,5	845	037	6111
Ober-Nauses .....	4,12	32	49	61	77	138	31	22,5	165	038	6111
Ober-Roden .....	17,57	1 134	2 120	3 143	3 316	6 459	268	4,1	4 562	039	6051
Radheim .....	4,04	119	174	262	315	577	133	23,1	631	040	6111
Raibach .....	3,22	125	212	295	325	620	75	12,1	562	041	6111
Reinheim, Stadt .....	12,23	697	1 405	1 976	2 147	4 123	240	5,8	4 010	042	6101
Richen .....	6,00	141	244	396	408	804	143	17,8	690	043	6111
Rodau .....	5,47	62	108	182	181	363	92	25,3	396	044	6101
Schaafheim .....	18,50	670	1 146	1 731	1 875	3 606	340	9,4	3 087	045	6111
Schlierbach .....	3,57	86	115	212	215	427	110	25,8	505	046	6111
Semd .....	15,99	261	362	625	675	1 300	286	22,0	1 425	048	6111
Sickenhofen .....	5,35	143	203	357	391	748	152	20,3	768	049	6111
Spachbrücken .....	7,78	286	470	773	789	1 562	170	10,9	1 607	050	6101

Gemeinde	Fläche	Be- wohnte Gebäude	Haus- halte	Wohnbevölkerung am						Stat. Kenn- ziffer der Ge- meinde	Post- leit- zahl
				6.6.1961					13.9.1950		
				männ- lich	weib- lich	ins- gesamt	dar. land- u. forst- wirtschaftliche Bevölkerung	ins- gesamt			
	qkm	Anzahl					%	Anzahl			
Steinau .....	1,96	45	58	124	121	245	54	22,0	242	051	6101
Ueberau .....	6,36	276	495	725	806	1 531	182	11,9	1 633	052	6101
Urberach .....	12,44	886	1 706	2 290	2 459	4 749	187	3,9	3 723	053	6074
Wersau .....	5,68	186	298	490	518	1 008	185	18,4	1 009	055	6101
Wiebelsbach .....	6,14	163	277	457	518	975	147	15,1	962	056	6111
Zeilhard .....	3,65	143	255	407	426	833	133	16,0	832	057	6101
Zusammen ...	450,49	17 632	31 431	47 222	50 033	97 255	8 736	9,0	89 129		

### 36 Landkreis Erbach

Sitz der Kreisverwaltung: Erbach, Stadt

**AG:** Beerfelden f.d. Gem. 002, 004, 020, 022, 023, 027, 031, 037, 039, 041, 044, 046, 069, 070, 074, 081, 090, Fürth f.d. Gem. 063, 087, Hirschhorn (Neckar) f.d. Gem. 079, Michelstadt f.d. Gem. 009, 010, 013 bis 018, 030, 035, 047, 052, 053, 055, 057, 067, 075, 082, 084, 085, 086, 088, 091, 094, 095, 096, Reichelsheim i. Odw. f.d. Gem. 001, 006, 012, 019, 025, 028, 029, 043, 048, 050, 061, 064, 066, 068, 071, 076, 078, 089, 093, Höchst i. Odw. f. übr. Gem.; **LG:** Darmstadt; **OLG:** Frankfurt am Main; **ArG, SG, VG, AA:** Darmstadt; **FA:** Michelstadt; **OFD:** Frankfurt am Main; **ZA:** Erbach i. O. **HZA, HK, LuHK:** Darmstadt; **OPD:** Nürnberg f.d. Gemeindeteil Brunnthal (Hof) i.d. Gem. 091, Frankfurt am Main f. übr. Gem. u. übr. Teil d. Gem. 091; **StA:** Böllstein f.d. Gem. 007, 038, Ebersberg f.d. Gem. 013, 053, 082, Ernsbach f.d. Gem. 016, 018, Finkenbach f.d. Gem. 023, 074, Günterfürst f.d. Gem. 014, 030, 035, Hesselbach f.d. Gem. 039, 046, Hetzbach f.d. Gem. 020, 041; Höchst i. Odw. f.d. Gem. 011, 042, Hummetroth f.d. Gem. 003, 024, 045, Kirch-Beerfurth f.d. Gem. 006, 028, 048, Klein-Gumpen f.d. Gem. 029, 050, 066, Ober-Hiltersklingen f.d. Gem. 063, 087, Reichelsheim i. Odw. f.d. Gem. 012, 025, 076, übr. Gem. bilden jeweils einen eigenen Standesamtsbezirk; **Okl:** A f.d. Gem. 015, 055, B f. übr. Gem.; **BWKr:** 146.

Affhöllerbach .....	3,27	43	55	99	106	205	81	39,5	258	001	6101
Airlenbach .....	8,97	51	68	126	134	260	155	59,6	350	002	6121
Annelsbach .....	1,87	18	20	31	39	70	22	31,4	86	003	6121
Beerfelden, Stadt .....	13,33	558	1 093	1 475	1 664	3 139	173	5,5	3 053	004	6124
Birkert .....	1,99	37	45	87	90	177	60	33,9	200	005	6121
Bockenrod .....	2,01	29	33	70	72	142	51	35,9	167	006	6101
Böllstein .....	2,07	47	52	115	120	235	118	50,2	278	007	6121
Breitenbrunn .....	8,34	116	145	270	266	536	137	25,6	616	008	6129
Bullau .....	9,98	67	76	156	165	321	145	45,2	381	009	6121
Dorf- Erbach .....	4,08	71	140	204	223	427	46	10,8	375	010	6121
Dusenbach .....	1,04	7	8	19	18	37	22	59,5	52	011	6128
Eberbach .....	1,68	11	13	32	26	58	46	79,3	75	012	6101
Ebersberg .....	3,95	38	63	99	107	206	39	18,9	287	013	6121
Elsbach .....	3,00	9	13	37	27	64	45	70,3	81	014	6121
Erbach, Stadt .....	9,66	923	2 032	2 539	3 071	5 610	138	2,5	5 529	015	6122
Erbuch .....	3,68	13	21	34	28	62	35	56,5	70	016	6121
Erlenbach .....	4,28	63	92	170	175	345	50	14,5	371	017	6121
Ernsbach .....	5,04	21	25	52	49	101	46	45,5	119	018	6121
Erzbach .....	3,81	30	37	83	76	159	79	49,7	185	019	6121
Etzean .....	4,70	21	29	53	55	108	49	45,4	147	020	6124
Etzen- Gesäß .....	1,41	67	112	186	199	385	46	11,9	392	021	6121
Falken- Gesäß .....	10,31	115	157	268	291	559	220	39,4	691	022	6121
Finkenbach .....	9,33	114	144	277	280	557	109	19,6	579	023	6121
Forstel .....	1,64	8	9	34	21	55	50	90,9	92	024	6121
Frohnhofen .....	1,33	7	11	23	21	44	23	52,3	62	025	6101
Fürstengrund .....	6,42	76	109	210	223	433	126	29,1	490	026	6121
Gammelsbach .....	14,90	149	235	388	411	799	153	19,1	803	027	6121
Gersprenz .....	2,36	35	43	93	97	190	72	37,9	212	028	6101
Groß- Gumpen .....	5,34	43	67	128	138	266	104	39,1	292	029	6141
Günterfürst .....	4,08	70	99	186	188	374	95	25,4	438	030	6121
Güttersbach .....	7,07	58	82	145	154	299	122	40,8	321	031	6121
Haingrund .....	8,14	104	171	264	287	551	71	12,9	530	033	6129
Hainstadt .....	5,66	167	272	446	434	880	155	17,6	866	034	6129
Haisterbach .....	5,88	43	61	112	107	219	95	43,4	319	035	6121
Hassenroth .....	3,20	87	115	242	227	469	81	17,3	456	036	6121
Hebstahl .....	6,77	56	80	144	149	293	100	34,1	325	037	6121
Hembach .....	1,69	15	17	40	35	75	57	76,0	103	038	6121
Hesselbach .....	7,17	38	54	95	109	204	129	63,2	240	039	6121
Hetschbach .....	3,19	90	153	206	263	469	51	10,9	434	040	6129
Hetzbach .....	16,67	163	263	443	456	899	185	20,6	1 067	041	6121
Höchst i. Odw. ....	10,29	694	1 393	1 856	2 132	3 988	118	3,0	3 565	042	6128



06 Hessen  
1 RB Darmstadt  
36, 37

Gemeinde	Fläche	Be- wohnte Gebäude	Haus- halte	Wohnbevölkerung am						Stat. Kenn- ziffer der Ge- meinde	Post- leit- zahl
				6.6.1961					13.9.1950		
				männ- lich	weib- lich	ins- gesamt	dar. land- u. forst- wirtschaftliche Bevölkerung	ins- gesamt			
qkm	Anzahl				%	Anzahl					
Höllerbach .....	2,55	51	81	143	143	286	74	25,9	326	043	6101
Hüttenthal .....	9,28	62	78	164	166	330	135	40,9	353	044	6121
Hummetroth .....	1,48	69	95	159	181	340	59	17,4	362	045	6121
Kailbach jenseits .....	7,07	29	49	80	73	153	39	25,5	173	046	6121
Kimbach .....	4,60	62	75	149	167	316	96	30,4	343	047	6121
Kirch-Beerfurth .....	3,20	73	93	174	185	359	59	16,4	434	048	6101
Kirch-Brombach .....	6,40	210	312	519	596	1 115	211	18,9	1 134	049	6121
Klein-Gumpen .....	2,92	46	63	133	119	252	70	27,8	271	050	6141
König, Bad .....	13,12	648	1 208	1 616	1 967	3 583	228	6,4	3 519	051	6123
Langen-Brombach .....	8,29	136	172	346	387	733	222	30,3	852	052	6121
Lauerbach .....	2,27	65	104	161	175	336	37	11,0	339	053	6121
Lützel-Wiebelsbach .....	6,45	317	496	822	900	1 722	202	11,7	1 527	054	6129
Michelstadt, Stadt .....	14,17	1 075	2 400	3 045	3 569	6 614	124	1,9	6 046	055	612
Momart .....	5,27	65	72	174	160	334	123	36,8	382	057	6121
Mümling-Grumbach .....	6,48	183	328	504	534	1 038	81	7,8	1 117	059	6121
Neustadt, Stadt .....	6,48	217	416	557	632	1 189	48	4,0	1 254	060	6129
Nieder-Kainsbach .....	2,26	93	137	229	240	469	123	26,2	491	061	6101
Nieder-Kinzig .....	2,42	74	99	198	200	398	81	20,4	401	062	6121
Ober-Hiltersklingen .....	3,37	53	79	124	148	272	63	23,2	266	063	6121
Ober-Kainsbach .....	8,36	87	97	195	212	407	166	40,8	453	064	6101
Ober-Kinzig .....	6,58	99	119	267	269	536	218	40,7	558	065	6121
Ober-Klein-Gumpen .....	1,78	12	15	48	34	82	42	51,2	90	066	6141
Ober-Mossau .....	12,72	88	123	258	259	517	146	28,2	553	067	6121
Ober-Ostern .....	5,73	63	75	154	159	313	154	49,2	392	068	6121
Ober-Sensbach .....	11,60	39	38	96	93	189	109	57,7	240	069	6121
Olfen .....	4,40	49	52	94	102	196	86	43,9	234	070	6121
Pfaffen-Beerfurth .....	1,86	109	178	291	312	603	97	16,1	628	071	6101
Pfirsichbach .....	2,15	38	50	93	84	177	42	23,7	219	072	6129
Rai-Breitenbach .....	10,06	112	162	264	285	549	93	16,9	550	073	6129
Raubach .....	6,08	20	16	36	38	74	28	37,8	98	074	6121
Rehbach .....	10,30	52	70	128	136	264	101	38,3	347	075	6121
Reichelsheim i. Odw. ....	4,62	458	850	1 189	1 363	2 552	165	6,5	2 623	076	6101
Rimhorn .....	6,19	136	165	317	332	649	149	23,0	707	077	6129
Rohrbach .....	4,93	33	40	96	95	191	112	58,6	228	078	6121
Rothenberg .....	15,06	263	343	645	719	1 364	432	31,7	1 381	079	6121
Sandbach .....	4,92	293	628	881	1 081	1 962	72	3,7	1 506	080	6129
Schöllnbach .....	15,74	101	150	236	265	501	142	28,3	614	081	6121
Schönnen .....	5,53	51	74	134	129	263	55	20,9	326	082	6121
Seckmauern .....	5,91	255	399	663	687	1 350	135	10,0	1 313	083	6129
Steinbach .....	7,41	342	648	909	980	1 889	123	6,5	1 968	084	612
Steinbuch .....	3,30	115	148	257	283	540	165	30,6	616	085	6121
Stockheim .....	1,03	93	173	238	266	504	30	6,0	531	086	612
Unter-Hiltersklingen .....	6,05	31	44	73	96	169	51	30,2	195	087	6121
Unter-Mossau .....	10,00	98	119	224	258	482	195	40,5	582	088	6121
Unter-Ostern .....	5,01	54	65	136	141	277	85	30,7	320	089	6121
Unter-Sensbach .....	13,47	104	134	255	267	522	196	37,5	560	090	6121
Vielbrunn .....	24,23	223	274	467	519	986	242	24,5	1 164	091	6121
Wald-Armorbach .....	3,64	69	95	175	163	338	71	21,0	411	092	6129
Wallbach .....	3,51	36	45	83	82	165	47	28,5	229	093	6101
Weiten-Gesäß .....	11,85	124	171	324	337	661	188	28,4	718	094	6121
Würzburg .....	14,79	158	220	409	426	835	323	38,7	950	095	6121
Zell .....	6,53	198	367	539	602	1 141	66	5,8	1 187	096	6125
Zusammen .....	593,02	11 903	20 211	31 008	34 349	65 357	10 100	15,5	67 038		

37 Landkreis Friedberg

Sitz der Kreisverwaltung: Friedberg, Stadt

AG: Bad Nauheim f.d. Gem. 034, 038, 045, 060, 061, 065, 069, Bad Vilbel f.d. Gem. 007, 013, 018, 019, 026, 027, 030, 035, 036, 042, 043, 050, 054, 057, 067, Butzbach f.d. Gem. 004, 010, 014, 016, 017, 020, 022, 025, 028, 029, 032, 033, 040, 049, 051, 053, 055, 058, 066, Ortenberg f.d. Gem. 063, 064, Friedberg f. übr. Gem.; LG: Frankfurt am Main u. Gießen; OLG: Frankfurt am Main; ArG: Frankfurt am Main f.d. Gem. 007, 013, 018, 019, 026, 030, 035, 036, 042, 043, 057, 067, Gießen f. übr. Gem.; SG: Gießen; VG: Darmstadt; AA: Frankfurt am Main f.d. Gem. 007, 013, 018, 019, 026, 027, 030, 035, 036, 042, 043, 057, 067, Gießen f.übr. Gem.; FA: Friedberg; OFD: Frankfurt am Main; ZA: Friedberg; HZA: Gießen; HK: Darmstadt; luhK: f.d. Kreise Friedberg u. Büdingen (in Friedberg); OPD: Frankfurt am Main; Sta: Hausen f.d. Gem. 020, 049, übr. Gem. bilden jeweils einen eigenen Standesamtsbezirk; OKI: S f.d. Gem. 034, A f.d. Gem. 010, 013, 015, 019, 035, 036, 043, 067, f.d. LS-Warnamt i.d. Gem. 004, B f. übr. Gem. u. übr. Teile d. Gem. 004; BWK: 136.

Gemeinde	Fläche	Be- wohnte Gebäude	Haus- halte	Wohnbevölkerung am						Stat. Kenn- ziffer der Ge- meinde	Post- leit- zahl
				6.6.1961				13.9.1950			
				männ- lich	weib- lich	ins- gesamt	dar. land- u. forst- wirtschaftliche Bevölkerung	ins- gesamt			
qkm	Anzahl			%		Anzahl					
Assenheim, Stadt . . . . .	12,70	369	688	1 018	1 071	2 089	222	10,6	2 104	001	6361
Bauernheim . . . . .	2,89	54	81	124	144	268	54	20,1	352	002	6361
Beienheim . . . . .	4,23	160	274	461	458	919	146	15,9	772	003	6361
Bodenrod . . . . .	11,82	39	50	78	96	174	85	48,9	184	004	6309
Bönstadt . . . . .	9,70	203	298	566	528	1 094	193	17,6	1 164	005	6361
Bruchenbrücken . . . . .	6,37	213	393	592	593	1 185	114	9,6	1 290	006	6361
Büdesheim . . . . .	8,15	403	848	1 170	1 348	2 518	239	9,5	2 106	007	6369
Burg-Gräfenrode . . . . .	5,42	144	206	371	397	768	127	16,5	799	008	6361
Burgholzhausen vor der Höhe . . . . .	6,07	331	601	893	960	1 853	179	9,7	1 584	009	6361
Butzbach, Stadt . . . . .	11,17	1 220	3 438	5 059	4 879	9 938	105	1,1	8 640	010	6308
Dorheim . . . . .	5,52	391	665	1 002	1 081	2 083	151	7,2	1 987	011	6364
Dorn-Assenheim . . . . .	4,33	159	222	407	439	846	232	27,4	905	012	6361
Dortelweil . . . . .	5,23	311	561	822	868	1 690	124	7,3	1 392	013	6369
Fauerbach v.d.Höhe . . . . .	10,76	155	232	396	426	822	260	31,6	903	014	6309
Friedberg, Stadt . . . . .	12,50	2 094	6 515	8 202	9 109	17 311	175	1,0	15 223	015	636
Gambach . . . . .	14,15	413	598	1 030	1 156	2 186	450	20,6	2 260	016	6309
Griedel . . . . .	8,85	257	417	652	714	1 366	250	18,3	1 342	017	6309
Groß-Karben . . . . .	8,25	482	872	1 352	1 432	2 784	117	4,2	2 602	018	6369
Harheim . . . . .	6,30	396	755	1 072	1 108	2 180	156	7,2	1 668	019	6369
Hausen . . . . .	1,28	32	43	65	78	143	40	28,0	168	020	6309
Heldenbergen . . . . .	9,07	453	774	1 154	1 250	2 404	225	9,4	2 538	021	6369
Hoch-Weisel . . . . .	10,22	199	313	496	523	1 019	240	23,6	1 167	022	6309
Ilbenstadt . . . . .	9,15	306	546	852	1 112	1 964	185	9,4	1 795	023	6361
Kaichen . . . . .	6,92	171	270	466	497	963	187	19,4	1 002	024	6361
Kirch-Göns . . . . .	6,42	229	378	619	666	1 285	210	16,3	1 404	025	6309
Klein-Karben . . . . .	5,11	391	614	989	1 013	2 002	113	5,6	1 871	026	6369
Kloppenheim . . . . .	4,13	130	241	385	390	775	97	12,5	604	027	6369
Langenhain . . . . .	10,19	140	199	370	338	708	187	26,4	838	028	6351
Maibach . . . . .	4,33	58	73	113	122	235	79	33,6	265	029	6309
Massenheim . . . . .	3,25	156	287	433	452	885	71	8,0	737	030	6369
Melbach . . . . .	9,12	184	275	483	530	1 013	204	20,1	1 145	031	6361
Münster . . . . .	5,12	103	145	204	226	430	97	22,6	459	032	6309
Münzenberg, Stadt . . . . .	9,54	253	362	597	648	1 245	285	22,9	1 372	033	6309
Nauheim, Bad, Stadt . . . . .	9,45	1 584	5 470	5 378	8 053	13 431	137	1,0	13 019	034	635
Nieder-Erlenbach . . . . .	10,04	269	451	716	847	1 563	241	15,4	1 514	035	6369
Nieder-Eschbach . . . . .	7,83	513	1 089	1 503	1 620	3 123	207	6,6	2 117	036	6
Nieder-Florstadt . . . . .	10,47	623	945	1 459	1 555	3 014	274	9,1	2 936	037	6361
Nieder-Mörlen . . . . .	5,67	461	789	1 118	1 319	2 437	162	6,6	1 860	038	635
Nieder-Rosbach . . . . .	5,86	177	266	428	460	888	214	24,1	893	039	6361
Nieder-Weisel . . . . .	17,02	460	712	1 113	1 311	2 424	455	18,8	2 456	040	6309
Nieder-Wöllstadt . . . . .	10,17	461	808	1 314	1 312	2 626	204	7,8	2 385	041	6362
Ober-Erlenbach . . . . .	9,04	427	728	1 120	1 273	2 393	174	7,3	2 198	042	6381
Ober-Eschbach . . . . .	6,91	307	631	891	931	1 822	187	10,3	1 602	043	638
Ober-Florstadt . . . . .	3,57	79	111	183	186	369	74	20,1	400	044	6361
Ober-Mörlen . . . . .	28,25	670	1 087	1 563	1 734	3 297	364	11,0	3 289	045	6352
Ober-Rosbach, Stadt . . . . .	17,33	472	832	1 249	1 294	2 543	352	13,8	2 445	046	6365
Ober-Wöllstadt . . . . .	5,22	302	526	796	843	1 639	167	10,2	1 508	047	6361
Ockstadt . . . . .	18,47	431	700	1 074	1 188	2 262	448	19,8	2 232	048	6361
Oes . . . . .	0,67	6	6	7	9	16	3	18,8	16	049	6309
Okarben . . . . .	6,85	291	524	819	835	1 654	200	12,1	1 390	050	6361
Oppershofen . . . . .	6,65	206	287	497	563	1 060	325	30,7	1 091	051	6309
Ossenheim . . . . .	4,35	136	277	458	406	864	107	12,4	822	052	6361
Ostheim . . . . .	5,52	149	235	378	407	785	167	21,3	891	053	6309
Petterweil . . . . .	8,52	211	329	598	589	1 187	173	14,6	994	054	6361
Pohl-Göns . . . . .	7,49	222	350	592	637	1 229	223	18,1	1 186	055	6309
Reichelsheim i.d. Wetter- au, Stadt . . . . .	8,13	246	410	630	668	1 298	220	16,9	1 514	056	6361
Rendel . . . . .	8,17	208	283	479	508	987	204	20,7	1 055	057	6369
Rockenberg . . . . .	9,49	373	590	1 295	1 070	2 365	296	12,5	2 370	058	6309
Rodheim v.d. Höhe . . . . .	22,14	533	891	1 323	1 430	2 753	316	11,5	2 618	059	6361
Rödgen . . . . .	1,69	94	179	250	277	527	21	4,0	612	060	6351

06 Hessen  
1 RB Darmstadt  
37, 38

Gemeinde	Fläche	Be- wohnte Gebäude	Haus- halte	Wohnbevölkerung am						Stat. Kenn- ziffer der Ge- meinde	Post- leit- zahl
				6.6.1961					13.9.1950		
				männ- lich	weib- lich	ins- gesamt	dar. land- u. forst- wirtschaftliche Bevölkerung	ins- gesamt			
									qkm		
Schwalheim . . . . .	4,48	270	499	686	742	1 428	104	7,3	1 408	061	6361
Södel . . . . .	6,03	276	429	666	730	1 396	166	11,9	1 379	062	6361
Staden . . . . .	3,15	112	160	283	314	597	86	14,4	626	063	6361
Stammheim . . . . .	8,63	243	335	598	630	1 228	248	20,2	1 252	064	6361
Steinfurth . . . . .	8,61	401	571	977	1 066	2 043	755	37,0	1 971	065	6353
Trais - Münzenberg . . . .	4,72	78	109	204	227	431	124	28,8	482	066	6309
Vilbel, Bad, Stadt . . . .	10,43	2 061	5 125	6 950	7 287	14 237	166	1,2	8 600	067	6368
Weckesheim . . . . .	4,25	163	262	435	476	911	108	11,9	931	068	6361
Wisselsheim . . . . .	2,72	118	194	309	312	621	103	16,6	592	069	6351
Wölfersheim . . . . .	9,16	520	781	1 286	1 280	2 566	269	10,5	2 526	070	6366
Wohnbach . . . . .	8,91	186	247	458	499	957	221	23,1	1 033	071	6361
Zusammen . . .	574,29	24 938	50 452	72 576	79 540	152 116	13 864	9,1	138 855		

38 Landkreis Gießen

Sitz der Kreisverwaltung: Gießen, Universitätsstadt

AG: Butzbach f.d. Gem. 017, 032, 056, Grünberg f.d. Gem. 004, 008, 021, 022, 026, 028, 035, 042, 045, 047, 048, 057, 059, 061, 066, 069, 070, 074, 081, 082, Laubach f.d. Gem. 018, 019, 023, 036, 040, 041, 050, 053, 065, 067, 079, 083, Nidda f.d. Gem. 007, 033, 034, 037, 054, 060, 063, 073, 075, 078, Gießen f. übr. Gem.; LG: Gießen; OLG: Frankfurt am Main; ArG, SG: Gießen; VG: Darmstadt; AA, FA: Gießen; OFD: Frankfurt am Main; ZA, HZA: Gießen; HK: Darmstadt; luHK: Gießen; OPD: Frankfurt am Main; StA: Gem. bilden jeweils einen eigenen Standesamtsbezirk; OKI: A f.d. Gem. 031, B f. übr. Gem.; BWK: 133.

Albach .....	4,49	96	129	239	257	496	150	30,2	513	001	6301
Allendorf a.d. Lahn ....	3,90	241	389	598	629	1 227	143	11,7	1 238	002	6331
Allendorf a.d. Lumda, Stadt .....	14,20	368	598	984	1 065	2 049	257	12,5	2 181	003	6301
Allertshausen .....	4,64	90	123	210	267	477	111	23,3	480	004	6301
Alten-Buseck .....	9,68	349	577	826	948	1 774	229	12,9	1 773	005	6301
Annerod .....	5,36	199	344	542	571	1 113	142	12,8	1 083	006	6301
Arnsburg .....	4,90	6	21	42	82	124	10	8,1	106	085	6301
Bellersheim .....	8,89	167	255	432	464	896	268	29,9	995	007	6301
Beltershain .....	4,93	76	100	214	219	433	151	34,9	562	008	6301
Bersrod .....	4,28	115	146	300	316	616	161	26,1	622	009	6301
Bettenhausen .....	5,21	83	109	175	199	374	141	37,7	520	010	6301
Beuern .....	9,66	311	464	730	819	1 549	274	17,7	1 590	011	6301
Birklar .....	4,57	122	144	283	292	575	218	37,9	669	012	6301
Burkhardsfelden .....	7,29	184	244	420	484	904	153	16,9	982	013	6301
Climbach .....	1,18	72	98	166	170	336	47	14,0	375	014	6301
Daubringen .....	4,26	286	491	777	856	1 633	120	7,3	1 570	015	6301
Dorf-Güll .....	3,67	104	151	309	303	612	220	35,9	740	016	6301
Eberstadt .....	5,46	161	260	419	444	863	256	29,7	979	017	6301
Ettingshausen .....	9,04	155	241	370	407	777	203	26,1	989	018	6311
Freienseen .....	15,33	184	291	397	475	872	205	23,5	995	019	6311
Garbenteich .....	6,55	284	483	749	825	1 574	172	10,9	1 489	020	6301
Geilshausen .....	8,63	127	170	360	340	700	206	29,4	828	021	6301
Göbelnrod .....	4,02	86	141	229	275	504	114	22,6	526	022	6301
Gonterskirchen .....	17,04	140	193	299	324	623	194	31,1	739	023	6479
Großen-Buseck .....	16,08	647	1 055	1 673	1 799	3 472	468	13,5	3 354	024	6305
Großen-Linden, Stadt ..	11,53	732	1 340	1 976	2 169	4 145	240	5,8	3 831	025	6301
Grünberg, Stadt .....	17,17	638	1 324	1 836	2 079	3 915	253	6,5	3 550	026	631
Grünigen .....	7,64	228	349	525	603	1 128	240	21,3	1 164	027	6301
Harbach .....	6,23	114	164	301	313	614	188	30,6	580	028	6301
Hattenrod .....	4,18	113	147	254	290	544	151	27,8	648	029	6301
Hausen .....	2,73	194	321	518	544	1 062	83	7,8	951	030	6301
Heuchelheim .....	5,94	851	1 658	2 245	2 405	4 650	282	6,1	4 370	031	6301
Holzheim .....	8,61	335	468	766	882	1 648	373	22,6	1 840	032	6301
Hungen, Stadt .....	15,05	576	1 191	1 540	1 835	3 375	197	5,8	3 149	033	6303
Inheiden .....	4,76	138	233	376	422	798	121	15,2	834	034	6301
Kesselbach .....	5,06	126	197	309	382	691	103	14,9	785	035	6301
Klein-Eichen .....	2,13	37	49	78	94	172	88	51,2	231	036	6311
Langd .....	12,08	136	161	328	332	660	281	42,6	877	037	6301
Lang-Göns .....	15,00	562	909	1 520	1 628	3 148	437	13,9	3 013	038	6306

Gemeinde	Fläche	Be- wohnte Gebäude	Haus- halte	Wohnbevölkerung am					Stat. Kenn- ziffer der Ge- meinde	Post- leit- zahl	
				6.6.1961				13.9.1950			
				männ- lich	weib- lich	ins- gesamt	dar. land- u. forst- wirtschaftliche Bevölkerung	ins- gesamt			
	qkm	Anzahl				%	Anzahl				
Langsdorf . . . . .	12,29	251	362	595	675	1 270	348	27,4	1 432	039	6301
Lardenbach . . . . .	3,12	88	121	207	213	420	117	27,9	535	040	6311
Laubach, Stadt . . . . .	29,63	518	1 041	1 467	1 538	3 005	284	9,5	3 157	041	6312
Lauter . . . . .	6,18	140	209	365	374	739	137	18,5	819	042	6311
Leihgestern . . . . .	11,25	525	849	1 367	1 448	2 815	351	12,5	2 917	043	6301
Lich, Stadt . . . . .	27,90	834	1 836	2 314	2 713	5 027	379	7,5	4 765	044	6302
Lindenstruth . . . . .	2,75	89	112	211	234	445	109	24,5	473	045	6301
Lollar . . . . .	5,33	662	1 436	2 232	2 305	4 537	86	1,9	4 037	046	6304
Londorf . . . . .	7,79	282	453	740	837	1 577	185	11,7	1 526	047	6301
Lumda . . . . .	7,58	111	160	303	335	638	193	30,3	638	048	6301
Mainzlar . . . . .	5,58	220	413	657	731	1 388	142	10,2	1 441	049	6301
Münster . . . . .	2,98	93	127	232	243	475	115	24,2	532	050	6311
Muschenheim . . . . .	7,81	175	246	425	449	874	289	33,1	1 015	051	6301
Nieder-Bessingen . . . . .	5,30	90	135	212	232	444	126	28,4	521	052	6301
Nonnenroth . . . . .	5,18	91	117	198	232	430	162	37,7	512	053	6301
Obbornhofen . . . . .	6,96	177	234	427	423	850	252	29,6	909	054	6361
Ober-Bessingen . . . . .	4,20	90	121	230	229	459	173	37,7	540	055	6301
Ober-Hörgern . . . . .	3,25	73	105	174	187	361	154	42,7	585	056	6309
Odenhausen . . . . .	6,11	95	137	236	253	489	110	22,5	476	057	6301
Oppenrod . . . . .	3,02	90	137	215	259	474	119	25,1	542	058	6301
Queckborn . . . . .	8,36	190	244	428	455	883	288	32,6	1 081	059	6311
Rabertshausen . . . . .	3,53	43	61	109	123	232	108	46,6	361	060	6479
Reinhardshain . . . . .	8,25	64	102	193	214	407	140	34,4	495	061	6301
Reiskirchen . . . . .	7,36	312	487	827	849	1 676	150	8,9	1 602	062	6301
Rodheim . . . . .	4,12	84	115	209	216	425	107	25,2	517	063	6479
Rödgen . . . . .	4,49	254	470	641	730	1 371	168	12,3	1 243	064	6301
Röthges . . . . .	3,06	65	87	142	166	308	107	34,7	383	065	6301
Rüddingshausen . . . . .	11,18	183	250	470	484	954	254	26,6	1 030	066	6311
Ruppertsburg . . . . .	13,02	168	260	427	471	898	221	24,6	1 089	067	6311
Ruttershausen . . . . .	2,69	138	223	371	390	761	106	13,9	810	068	6301
Saasen . . . . .	7,37	166	244	473	441	914	219	24,0	890	069	6301
Stangenrod . . . . .	4,18	82	110	222	225	447	134	30,0	534	070	6311
Staufenberg, Stadt . . . . .	8,41	291	466	738	871	1 609	158	9,8	1 582	071	6301
Steinbach . . . . .	9,46	344	570	896	979	1 875	307	16,4	1 885	072	6301
Steinheim . . . . .	5,35	128	170	279	310	589	152	25,8	777	073	6479
Stockhausen . . . . .	2,75	44	55	126	119	245	98	40,0	289	074	6311
Trais-Horloff . . . . .	3,24	110	197	305	344	649	64	9,9	724	075	6301
Treis a.d. Lumda . . . . .	13,63	362	558	872	999	1 871	278	14,9	1 924	076	6301
Trohe . . . . .	0,23	79	137	197	220	417	20	4,8	345	077	6301
Utphe . . . . .	5,13	128	189	327	356	683	199	29,1	777	078	6301
Villingen . . . . .	13,02	300	434	697	800	1 497	273	18,2	1 557	079	6301
Wattenborn-Steinberg . . . . .	8,91	782	1 363	2 077	2 170	4 247	351	8,3	3 665	080	6301
Weickartshain . . . . .	6,10	112	152	267	289	556	117	21,0	673	081	6311
Weitershain . . . . .	9,26	107	135	248	283	531	222	41,8	706	082	6311
Wetterfeld . . . . .	6,62	123	164	288	285	573	159	27,7	680	083	6311
Winnerod . . . . .	2,70	10	19	44	37	81	29	35,8	123	084	6301
Zusammen . . . . .	637,96	18 796	31 341	48 995	53 544	102 539	15 910	15,5	104 835		

39 Landkreis Groß-Gerau  
Sitz der Kreisverwaltung: Groß-Gerau, Stadt

AG: Frankfurt am Main f.d. Gem. 018, Groß-Gerau f. übr. Gem.; LG: Darmstadt u. Frankfurt am Main; OLG: Frankfurt am Main; ArG: Frankfurt am Main f.d. Gem. 018, Darmstadt f. übr. Gem.; SG, VG: Darmstadt; AA: Frankfurt am Main f.d. Gem. 023, 029, Darmstadt f. übr. Gem.; FA: Langen f.d. Gem. 018, Groß-Gerau f. übr. Gem.; OFD: Frankfurt am Main; ZA: Wiesbaden f.d. Gemeindeteil Gustavsburg d. Gem. 013, Darmstadt f. übr. Gem. u. übr. Teile d. Gem. 013; HZA: Darmstadt u. Wiesbaden; HK, luHK: Darmstadt; OPD: Frankfurt am Main; StA: Rüsselsheim, -Königstädten f.d. Gem. 026, übr. Gem. bilden jeweils einen eigenen Standesamtsbezirk; OKI: S f.d. Gem. 026, A f.d. Gem. 006, 013, 015, 018, 023, 025, 029, B f. übr. Gem.; BWKr: 143.

Allmendfeld . . . . .	10,83	81	117	260	244	504	323	64,1	676	001	6081
Astheim . . . . .	7,34	280	454	712	727	1 439	202	14,0	1 349	002	6091
Bauschheim . . . . .	7,06	318	589	915	999	1 914	219	11,4	1 463	003	6091
Berkach . . . . .	2,80	93	148	240	247	487	126	25,9	545	004	6081

**06 Hessen**  
**1 RB Darmstadt**  
39, 40

Gemeinde	Fläche	Be- wohnte Gebäude	Haus- halte	Wohnbevölkerung am						Stat. Kenn- ziffer der Ge- meinde	Post- leit- zahl
				6.6.1961					13.9.1950		
				männ- lich	weib- lich	ins- gesamt	dar. land- u. forst- wirtschaftliche Bevölkerung	ins- gesamt			
	qkm	Anzahl				%	Anzahl				
Biebesheim . . . . .	17,48	880	1 468	2 322	2 440	4 762	471	9,9	3 919	005	6081
Bischofsheim . . . . .	9,14	1 426	3 450	4 956	4 775	9 731	194	2,0	7 813	006	6094
Büttelborn . . . . .	14,40	576	1 014	1 593	1 640	3 233	508	15,7	2 940	007	6081
Crumstadt . . . . .	12,64	439	766	1 092	1 167	2 259	303	13,4	2 299	008	6081
Dornheim . . . . .	14,79	479	789	1 224	1 324	2 548	378	14,8	2 465	009	6081
Erfelden . . . . .	24,74	391	692	1 056	1 116	2 172	283	13,0	1 933	010	6081
Geinsheim . . . . .	13,14	337	552	888	913	1 801	314	17,4	1 635	011	6081
Gernsheim, Stadt . . . . .	26,19	1 166	2 396	3 416	3 688	7 104	297	4,2	6 378	012	6084
Ginsheim-Gustavsburg . . . . .	13,83	1 610	4 278	6 020	6 115	12 135	271	2,2	9 200	013	6091
Goddellau . . . . .	8,81	530	1 011	2 157	2 294	4 451	188	4,2	3 654	014	6086
Groß-Gerau, Stadt . . . . .	27,02	1 913	4 406	5 826	6 375	12 201	355	2,9	9 252	015	608
Hessenaue . . . . .	6,71	40	64	121	125	246	151	61,4	280	033	6081
Kelsterbach, Stadt . . . . .	22,66	1 553	4 438	5 666	5 562	11 228	117	1,0	8 373	018	6092
Klein-Gerau . . . . .	5,97	329	647	878	966	1 844	242	13,1	1 585	019	6081
Klein-Rohrheim . . . . .	4,28	42	65	128	110	238	86	36,1	282	020	6081
Leeheim . . . . .	14,74	321	459	900	873	1 773	560	31,6	1 833	022	6081
Mörfelden . . . . .	29,30	1 818	3 424	4 342	4 700	9 042	296	3,3	7 091	023	6082
Nauheim . . . . .	13,77	934	1 915	2 599	2 662	5 261	246	4,7	3 824	024	6085
Raunheim . . . . .	13,02	1 052	2 263	3 138	3 002	6 140	136	2,2	4 166	025	6096
Rüsselsheim, Stadt . . . . .	51,28	5 207	14 957	20 047	19 460	39 507	457	1,2	22 456	026	609
Stockstadt am Rhein . . . . .	18,73	656	1 168	1 736	1 810	3 546	248	7,0	3 158	027	6081
Trebur . . . . .	22,96	726	1 236	1 866	1 946	3 812	487	12,8	3 479	028	6091
Walldorf, Stadt . . . . .	15,13	1 610	3 688	4 790	4 941	9 731	209	2,1	6 211	029	6083
Wallerstädten . . . . .	9,95	303	545	861	904	1 765	341	19,3	1 697	030	6081
Wolfskehlen . . . . .	12,80	391	671	1 046	1 099	2 145	337	15,7	2 046	031	6081
Worfelden . . . . .	9,55	272	479	814	836	1 650	392	23,8	1 579	032	6081
Zusammen . . .	461,06	25 773	58 149	81 609	83 060	164 669	8 737	5,3	123 581		

**40 Landkreis Lauterbach**

Sitz der Kreisverwaltung: Lauterbach, Stadt

**AG:** Schotten f.d. Gem. 012, 031, 036, 047, 063, Lauterbach f. übr. Gem.; **LG:** Fulda u. Gießen; **OLG:** Frankfurt am Main; **ArG:** Gießen f.d. Gem. 036, Fulda f. übr. Gem.; **SG:** Fulda; **VG:** Darmstadt; **AA:** Gießen; **FA:** Lauterbach; **OFD:** Frankfurt am Main; **ZA, HZA:** Fulda; **HK:** Darmstadt; **IuHK:** Gießen; **OPD:** Frankfurt am Main; **StA:** Heiblos f.d. Gem. 021, 051, Heisters f.d. Gem. 022, 071, 072, übr. Gem. bilden jeweils einen eigenen Standesamtsbezirk; **OKI:** A f.d. Gem. 034, B f. übr. Gem.; **BWKr:** 134.

Allmenrod . . . . .	7,51	58	69	128	132	260	127	48,8	345	001	6421
Altenschlirf . . . . .	8,93	90	122	236	245	481	227	47,2	585	002	6421
Angersbach . . . . .	23,88	410	602	996	1 101	2 097	418	19,9	2 272	003	6423
Bannerod . . . . .	3,51	33	37	76	80	156	100	64,1	211	004	6421
Bermuthshain . . . . .	8,47	103	135	259	286	545	240	44,0	667	005	6421
Bernshausen . . . . .	5,88	71	103	201	194	395	143	36,2	404	006	6401
Crainfeld . . . . .	10,05	93	122	233	263	496	208	41,9	676	007	6421
Dirhammen . . . . .	9,74	81	89	200	201	401	200	49,9	510	008	6421
Eichelhain . . . . .	9,09	57	66	138	166	304	137	45,1	330	009	6421
Eichenrod . . . . .	2,88	51	62	132	130	262	128	48,9	287	010	6421
Engelrod . . . . .	10,04	105	122	287	301	588	264	44,9	650	011	6421
Feldkrücken . . . . .	9,01	71	72	135	165	300	163	54,3	364	012	6311
Fleschenbach . . . . .	3,94	25	29	67	70	137	110	80,3	179	013	6481
Frauombach . . . . .	6,85	48	59	121	128	249	123	49,4	310	014	6401
Freiensteinau . . . . .	14,33	171	211	406	456	862	378	43,9	1 009	015	6494
Frischborn . . . . .	18,43	188	264	456	489	945	313	33,1	1 133	016	6421
Grehenhain . . . . .	15,77	189	308	480	527	1 007	231	22,9	1 214	017	6424
Gunzenau . . . . .	5,68	42	50	122	121	243	132	54,3	277	018	6421
Hartershausen . . . . .	8,56	50	67	136	128	264	143	54,2	315	019	6401
Hartmannshain . . . . .	4,01	56	75	144	133	277	89	32,1	316	020	6421
Heiblos . . . . .	3,40	65	85	170	179	349	148	42,4	386	021	6421
Heisters . . . . .	2,74	24	31	65	62	127	71	55,9	176	022	6421
Hemmen . . . . .	5,48	27	42	79	86	165	79	47,9	215	023	6401
Herbstein, Stadt . . . . .	18,09	349	580	765	941	1 706	388	22,7	2 072	024	6422
Herchenhain . . . . .	7,44	73	73	166	183	349	164	47,0	403	025	6421
Hörgenau . . . . .	4,66	43	55	128	126	254	126	49,6	292	026	6421

Gemeinde	Fläche	Be- wohnte Gebäude	Haus- halte	Wohnbevölkerung am					Stat. Kenn- ziffer der Ge- meinde	Post- leit- zahl	
				6.6.1961				13.9.1950			
				männ- lich	weib- lich	ins- gesamt	dar. land- u. forst- wirtschaftliche Bevölkerung	ins- gesamt			
qkm	Anzahl				%	Anzahl					
Holzmühl . . . . .	3,34	36	43	97	99	196	109	55,6	215	027	6494
Hopfmannsfeld . . . . .	8,78	60	68	151	161	312	176	56,4	393	028	6421
Hutzdorf . . . . .	5,60	72	98	184	209	393	142	36,1	452	029	6401
Ilbeshausen . . . . .	14,43	205	272	482	507	989	360	36,4	1 376	030	6421
Kölzenhain . . . . .	4,59	39	39	81	96	177	106	59,9	221	031	6311
Landenhausen . . . . .	15,66	219	322	562	634	1 196	312	26,1	1 208	032	6421
Lanzenhain . . . . .	12,02	99	132	281	308	589	287	48,7	639	033	6421
Lauterbach, Stadt . . . . .	21,68	1 660	3 490	4 431	5 310	9 741	354	3,6	9 305	034	642
Maar . . . . .	21,12	293	437	743	887	1 630	454	27,9	1 864	035	6421
Meiches . . . . .	8,35	93	101	223	254	477	246	51,6	580	036	6321
Metzlos . . . . .	4,41	37	43	85	107	192	108	56,3	258	037	6421
Metzlos - Gehaag . . . . .	3,63	35	43	94	97	191	114	59,7	227	038	6421
Nieder - Moos . . . . .	4,58	57	75	142	162	304	126	41,4	414	039	6421
Nieder - Stoll . . . . .	3,97	37	49	96	100	196	75	38,3	232	040	6401
Nösberts - Weidmoos . . . . .	4,74	38	44	104	110	214	128	59,8	259	041	6421
Ober - Moos . . . . .	9,26	52	56	126	148	274	184	67,2	302	042	6421
Ober - Wegfurth . . . . .	3,52	19	21	55	52	107	53	49,5	115	043	6401
Pfordt . . . . .	9,02	65	73	170	173	343	185	53,9	435	044	6401
Queck . . . . .	16,34	119	151	319	327	646	339	52,5	789	045	6401
Radmühl . . . . .	3,07	35	42	98	102	200	102	51,0	220	046	6481
Rebgeshain . . . . .	6,43	72	73	151	173	324	170	52,5	384	047	6421
Reichlos . . . . .	4,33	30	36	78	79	157	76	48,4	221	048	6421
Reuters . . . . .	3,62	44	54	107	117	224	110	49,1	298	049	6421
Rimbach . . . . .	13,56	79	110	225	229	454	194	42,7	492	050	6401
Rimlos . . . . .	1,06	20	37	69	75	144	39	27,1	115	051	6421
Rixfeld . . . . .	7,99	88	122	228	243	471	190	40,3	462	052	6421
Salz . . . . .	4,74	64	75	159	167	326	145	44,5	433	053	6421
Sandlofs . . . . .	6,36	59	75	161	162	323	105	32,5	323	054	6401
Schadges . . . . .	4,83	23	41	55	52	107	52	48,6	108	055	6421
Schlechtenwegen . . . . .	6,21	42	52	107	124	231	141	61,0	273	056	6421
Schlitz, Stadt . . . . .	29,76	930	1 661	2 262	2 735	4 997	332	6,6	4 930	057	6407
Sickendorf . . . . .	2,74	37	50	97	98	195	106	54,4	275	058	6421
Steinfurt . . . . .	4,19	45	58	136	125	261	137	52,5	279	059	6421
Stockhausen . . . . .	17,72	164	201	421	454	875	347	39,7	986	060	6421
Üllershausen . . . . .	7,46	51	61	135	141	276	141	51,1	349	061	6401
Ützhausen . . . . .	4,84	37	42	112	105	217	97	44,7	266	062	6401
Ulrichstein, Stadt . . . . .	13,02	190	302	409	505	914	207	22,6	1 165	063	6314
Unter - Schwarz . . . . .	4,79	27	35	69	75	144	90	62,5	200	064	6401
Unter - Wegfurth . . . . .	3,32	16	28	39	57	96	42	43,8	119	065	6401
Vaitshain . . . . .	2,62	23	21	53	60	113	73	64,6	163	066	6421
Volkartshain . . . . .	3,98	39	46	91	102	193	127	65,8	226	067	6421
Wallenrod . . . . .	12,62	169	254	436	472	908	265	29,2	979	068	6421
Wernges . . . . .	9,80	54	67	120	135	255	134	52,5	345	069	6421
Willofs . . . . .	6,81	72	85	187	183	370	175	47,3	494	070	6401
Wünschen - Moos . . . . .	1,24	11	11	27	31	58	36	62,1	64	071	6421
Zahmen . . . . .	4,62	34	40	97	83	180	110	61,1	222	072	6421
Zusammen . . .	595,18	8 263	12 766	20 881	23 518	44 399	12 451	28,0	49 273		

41 Landkreis Offenbach  
Sitz der Kreisverwaltung: Offenbach am Main, Stadt

AG: Frankfurt am Main f.d. Gem. 029, Langen f.d. Gem. 001, 003, 005, 007, 017, 022, 025, Offenbach am Main f.d. Gem. 002, 010, 011, 016, 019, 020, 021, 023, 026, Seligenstadt f. übr. Gem.; LG: Frankfurt am Main u. Darmstadt; OLG: Frankfurt am Main; ArG: Frankfurt am Main f.d. Gem. 001, 003, 005, 007, 017, 020, 022, 025, 029, Offenbach am Main f. übr. Gem.; SG: Frankfurt am Main; VG: Darmstadt; AA: Frankfurt am Main f. d. Gem. 001, 003, 005, 007, 017, 020, 022, 025, 029, Offenbach am Main f. übr. Gem.; FA: Langen f.d. Gem. 001, 002, 003, 005, 007, 017, 022, 025, 029, Offenbach am Main - Land f. übr. Gem.; OFD: Frankfurt am Main; ZA: Langen f.d. Gem. 001, 003, 005, 007, 017, 020, 022, 025, 029, Offenbach am Main f.d. Gem. 002, 010, 011, 016, 019, 021, 023, Hanau am Main f. übr. Gem.; HZA: Frankfurt am Main - Süd; HK: Darmstadt; IuHK: Offenbach am Main; OPD: Frankfurt am Main; StA: Gem. bilden jeweils einen eigenen Standesamtsbezirk; OKI: S f.d. Gem. 001, 020, 029, A f.d. Gem. 002, 003, 005, 007, 010, 011, 013, 017, 019, 021, 022, 025, 026, 027, f.d. Sendefunkstelle d. Bundespost i.d. Gem. 018, B f. übr. Gem. u. übr. Teile d. Gem. 018; BWK: 144.

Buchsschlag . . . . .	5,28	528	888	1 150	1 272	2 422	18	0,7	551	001 6079
Dietzenbach . . . . .	21,67	1 165	2 244	3 064	3 239	6 303	253	4,0	4 711	002 6051
Dreieichenhain, Stadt . .	5,80	951	1 857	2 471	2 602	5 073	85	1,7	3 600	003 6072

Gemeinde	Fläche	Be- wohnte Gebäude	Haus- halte	Wohnbevölkerung am						Stat. Kenn- ziffer der Ge- meinde	Post- leit- zahl
				6.6.1961					13.9.1950		
				männ- lich	weib- lich	ins- gesamt	dar. land- u. forst- wirtschaftliche Bevölkerung	ins- gesamt			
	qkm	Anzahl				%	Anzahl				
Dudenhofen . . . . .	22,24	604	1 007	1 656	1 781	3 437	428	12,5	2 639	004	6051
Egelsbach . . . . .	14,61	1 084	2 269	3 115	3 139	6 254	210	3,4	4 721	005	6073
Froschhausen . . . . .	4,85	395	687	1 037	1 062	2 099	54	2,6	1 759	006	6451
Götzenhain . . . . .	11,40	389	741	1 101	1 149	2 250	214	9,5	1 716	007	6071
Hainhausen . . . . .	4,77	259	509	745	823	1 568	67	4,3	1 078	008	6051
Hainstadt . . . . .	5,90	841	1 749	2 355	2 593	4 948	73	1,5	4 006	009	6451
Hausen . . . . .	4,82	791	1 847	2 671	2 647	5 318	53	1,0	3 127	010	6055
Heusenstamm, Stadt . . .	17,75	1 027	2 297	3 186	3 345	6 531	68	1,0	4 661	011	6056
Jügesheim . . . . .	13,64	993	1 809	2 747	2 843	5 590	178	3,2	4 200	012	6054
Klein- Auheim . . . . .	10,72	971	2 121	2 845	3 022	5 867	102	1,7	5 037	013	6455
Klein- Krotzenburg . . . .	10,05	728	1 378	2 005	2 191	4 196	103	2,5	3 768	014	6451
Klein- Welzheim . . . . .	5,60	303	542	844	917	1 761	79	4,5	1 480	015	6451
Lämmerspiel . . . . .	3,77	352	814	1 135	1 146	2 281	21	0,9	1 684	016	6051
Langen, Stadt . . . . .	29,11	2 869	8 016	10 070	10 887	20 957	288	1,4	13 351	017	607
Mainflingen . . . . .	9,30	404	689	1 030	1 010	2 040	55	2,7	1 676	018	6451
Mühlheim am Main, Stadt	17,09	2 590	6 300	8 547	8 437	16 984	200	1,2	13 235	019	6052
Neu- Isenburg, Stadt . . .	19,00	3 162	10 026	12 298	13 064	25 362	256	1,0	17 124	020	6078
Obertshausen . . . . .	6,49	873	1 929	2 649	2 832	5 481	31	0,6	3 415	021	6053
Offenthal . . . . .	10,36	331	606	974	985	1 959	190	9,7	1 432	022	6075
Rembrücken . . . . .	2,63	89	162	254	264	518	51	9,8	402	023	6051
Seligenstadt, Stadt . . . .	20,43	1 593	3 349	4 522	5 125	9 647	252	2,6	8 269	024	6453
Sprendlingen, Stadt . . . .	20,45	2 518	6 034	8 084	8 487	16 571	256	1,5	10 004	025	6079
Steinheim am Main, Stadt	9,48	1 598	3 571	4 591	4 949	9 540	119	1,2	8 782	026	6452
Weiskirchen . . . . .	9,11	575	1 140	1 680	1 759	3 439	138	4,0	2 345	027	6051
Zellhausen . . . . .	8,56	483	843	1 251	1 336	2 587	160	6,2	2 232	028	6451
Zeppelinheim . . . . .	11,64	191	309	460	474	934	13	1,4	184	029	6078
Zusammen . . .	336,53	28 657	65 733	88 537	93 380	181 917	4 015	2,2	131 189		

Gemeinde	Fläche	Be- wohnte Gebäude	Haus- halte	Wohnbevölkerung am					Stat. Kenn- ziffer der Ge- meinde	Post- leit- zahl
				6.6.1961				13.9.1950		
				männ- lich	weib- lich	ins- gesamt	dar. land- u. forst- wirtschaftliche Bevölkerung	ins- gesamt		
	qkm	Anzahl			%	Anzahl				

2 RB Kassel  
Sitz der Bezirksregierung: Kassel, Stadt

11 Kreisfreie Stadt Fulda

AG, LG: Fulda; OLG: Frankfurt am Main; ArG, SG: Fulda; VG: Kassel; AA, FA: Fulda; OFD: Frankfurt am Main; ZA, HZA: Fulda; HK: Kassel; luHK: Fulda; OPD: Frankfut am Main; StA: Fulda, Stadt; OKI: A; BWK: 134.

Fulda, Stadt, . . . . . | 18,79 | 4 474 | 15 490 | 20 333 | 24 798 | 45 131 | 321 | 0,7 | 42 213 | 000 | 64

12 Kreisfreie Stadt Kassel

AG, LG: Kassel; OLG: Frankfurt am Main; ArG, SG, VG, AA: Kassel; FA: Kassel, Goethestraße, -, Spohrstraße; OFD: Frankfurt am Main; ZA, HZA, HK, luHK: Kassel; OPD: Braunschweig f. d. Gemeindeteil Kragenhof (Gut u. Walderholungshütte), Frankfurt am Main f. übr. Teile; StA: Kassel, Stadt; OKI: S; BWK: 127.

Kassel, Stadt . . . . . | 105,21 | 19 010 | 79 552 | 95 646 | 111 861 | 207 507 | 1 411 | 0,7 | 162 132 | 000 | 35

13 Kreisfreie Stadt Marburg a.d. Lahn

AG, LG: Marburg a.d. Lahn; OLG: Frankfurt am Main; ArG, SG: Marburg a.d. Lahn; VG: Kassel; AA, FA: Marburg a.d. Lahn; OFD: Frankfurt am Main; ZA: Marburg a.d. Lahn; HZA: Gießen; HK, luHK: Kassel; OPD: Frankfurt am Main; StA: Marburg a.d. Lahn, Stadt; OKI: A; BWK: 131.

Marburg a.d. Lahn, Stadt. | 22,25 | 4 066 | 18 410 | 21 074 | 23 779 | 44 853 | 251 | 0,6 | 39 530 | 000 | 355

31 Landkreis Eschwege

Sitz der Kreisverwaltung: Eschwege, Stadt

AG: Melsungen f.d. Gem. 020, Sontra f.d. Gem. 009, 012, 017, 025, 037, 039, 056, 057, 058, 067, 070, Eschwege f. übr. Gem.; LG: Kassel; OLG: Frankfurt am Main; ArG: Bad Hersfeld; SG, VG: Kassel; AA: Bad Hersfeld; FA: Eschwege; OFD: Frankfurt am Main; ZA: Eschwege; HZA, HK, luHK: Kassel; OPD: Frankfurt am Main; StA: Abterode f.d. Gem. 001, 060, 066, Bischhausen f.d. Gem. 008, 032, 046, 056, 057, Eltmannshausen f.d. Gem. 003, 013, 042, 045, 064, Eschwege f.d. Gem. 014, Frankershausen f.d. Gem. 015, 016, 028, 069, Germerode f.d. Gem. 002, 021, 052, 059, Grebendorf f.d. Gem. 023, 027, 031, 038, 041, 055, Herleshausen f.d. Gem. 025, 070, Nesselröden f.d. Gem. 009, 030, 036, 039, 058, Netra f.d. Gem. 004, 022, 034, 040, 050, 051, 053, Niederdünzabach f.d. Gem. 043, 044, Reichensachsen f.d. Gem. 033, 049, Schemmern f.d. Gem. 010, 012, 020, 026, 035, 054, Waldkappel f.d. Gem. 019, 048, 062, Wanfried f.d. Gem. 005, 007, 018, 024, 061, 063, Weißenborn f.d. Gem. 047, 065, Wichmannshausen f.d. Gem. 011, 029, 037, 067, Willershausen f.d. Gem. 006, 017, 068; OKI: A f.d. Gem. 014, B f. übr. Gem.; BWK: 128.

Abterode . . . . .	5,70	211	350	511	579	1 090	225	20,6	1 269	001	3441
Alberode . . . . .	4,14	42	52	94	104	198	122	61,6	324	002	3441
Albungen . . . . .	5,11	94	146	212	237	449	73	16,3	594	003	3441
Altefeld . . . . .	2,84	36	95	128	144	272	55	20,2	447	004	3441
Altenburschla . . . . .	5,47	97	135	230	274	504	136	27,0	631	005	3441
Archfeld . . . . .	6,18	46	54	97	102	199	100	50,3	320	006	3441
Aue . . . . .	7,14	110	167	267	301	568	135	23,8	739	007	3441
Bischhausen . . . . .	17,44	218	394	572	682	1 254	251	20,0	1 504	008	3441
Breitzbach . . . . .	4,18	34	56	97	105	202	92	45,5	244	009	3441
Burghofen . . . . .	5,07	52	71	135	145	280	107	38,2	390	010	6441
Datterode . . . . .	8,23	184	278	477	526	1 003	228	22,7	1 076	011	3441
Eltmannsee . . . . .	2,43	13	19	38	36	74	49	66,2	114	012	6441
Eltmannshausen . . . . .	4,23	164	273	408	487	895	177	19,8	1 010	013	3441
Eschwege, Stadt . . . . .	38,44	3 003	8 947	11 019	13 072	24 091	401	1,7	23 544	014	344
Frankenhain . . . . .	7,20	116	153	277	327	604	169	28,0	627	015	3441
Frankershausen . . . . .	8,12	211	271	505	518	1 023	291	28,4	1 286	016	3441
Frauenborn . . . . .	1,04	13	16	29	32	61	22	36,1	82	017	3441
Frieda . . . . .	5,62	197	339	472	502	974	114	11,7	1 104	018	3441
Friemen . . . . .	2,48	36	50	92	92	184	85	46,2	280	019	3441
Gehau . . . . .	2,09	26	34	57	70	127	62	48,8	223	020	6441
Germerode . . . . .	10,54	205	244	423	459	882	321	36,4	1 038	021	3441
Grandenborn . . . . .	12,34	103	109	230	251	481	280	58,2	617	022	3441
Grebendorf . . . . .	7,59	305	613	867	938	1 805	172	9,5	1 868	023	3441
Heldra . . . . .	5,00	140	224	362	398	760	205	27,0	926	024	3441
Herleshausen . . . . .	13,60	296	559	728	863	1 591	279	17,5	2 140	025	3443
Hetzerode . . . . .	5,40	44	48	104	112	216	115	53,2	289	026	3441
Hitzelrode . . . . .	2,89	35	48	72	95	167	58	34,7	196	027	3441
Hitzerode . . . . .	4,14	94	109	187	222	409	156	38,1	515	028	3441
Hoheneiche . . . . .	3,87	129	232	366	402	768	114	14,8	740	029	3441



06 Hessen  
2 RB Kassel  
31, 32

Gemeinde	Fläche	Be- wohnte Gebäude	Haus- halte	Wohnbevölkerung am						Stat. Kenn- ziffer der Ge- meinde	Post- leit- zahl
				6.6.1961				13.9.1950			
				männ- lich	weib- lich	ins- gesamt	dar. land- u. forst- wirtschaftliche Bevölkerung	ins- gesamt			
	qkm	Anzahl				%	Anzahl				
Holzhausen . . . . .	7,58	33	49	86	95	181	85	47,0	236	030	3441
Jestädt . . . . .	6,17	147	284	394	438	832	129	15,5	936	031	3441
Kirchhosbach . . . . .	5,83	47	68	107	123	230	66	28,7	318	032	3441
Langenhain . . . . .	10,71	109	177	291	321	612	175	28,6	673	033	3441
Lüderbach . . . . .	7,62	61	78	136	147	283	114	40,3	392	034	3441
Mäckelsdorf . . . . .	5,03	28	39	75	81	156	60	38,5	235	035	3441
Markershausen . . . . .	4,12	25	35	56	50	106	38	35,8	155	036	3441
Mitterode . . . . .	8,41	52	66	105	127	232	110	47,4	355	037	3441
Motzenrode . . . . .	4,08	34	51	78	86	164	49	29,9	188	038	3441
Nesselröden . . . . .	5,34	96	147	242	273	515	136	26,4	556	039	3441
Netra . . . . .	13,70	153	210	351	398	749	278	37,1	920	040	3441
Neuerode . . . . .	4,58	89	149	222	275	497	105	21,1	506	041	3441
Niddawitzhausen . . . . .	3,39	78	99	182	201	383	138	36,0	486	042	3441
Niederdünz bach . . . . .	4,23	115	173	268	308	576	218	37,8	674	043	3441
Oberdünz bach . . . . .	3,59	122	183	305	321	626	171	27,3	680	044	3441
Oberhone . . . . .	4,56	164	305	459	504	963	180	18,7	963	045	3441
Oetmannshausen . . . . .	3,80	75	119	193	198	391	55	14,1	461	046	3441
Rambach . . . . .	6,97	70	80	143	159	302	159	52,6	367	047	3441
Rechtebach . . . . .	2,29	30	36	73	78	151	79	52,3	200	048	3441
Reichensachsen . . . . .	13,71	488	885	1 279	1 423	2 702	400	14,8	2 950	049	3444
Renda . . . . .	9,71	84	100	213	209	422	236	55,9	553	050	3441
Rittmannshausen . . . . .	4,04	37	45	95	91	186	102	54,8	248	051	3441
Rodebach . . . . .	3,68	41	45	94	91	185	83	44,9	246	052	3441
Röhrda . . . . .	10,84	177	227	380	420	800	212	26,5	943	053	3441
Schemmern . . . . .	10,56	94	119	220	252	472	210	44,5	626	054	3441
Schwebda . . . . .	8,71	214	357	572	563	1 135	177	15,6	1 235	055	3441
Stadthosbach . . . . .	3,54	25	35	66	58	124	44	35,5	185	056	3441
Thurnhosbach . . . . .	3,51	19	22	44	44	88	45	51,1	160	057	3441
Unhausen . . . . .	3,37	51	63	111	127	238	129	54,2	308	058	3441
Vierbach . . . . .	7,04	85	128	195	230	425	143	33,6	544	059	3441
Vockerode . . . . .	15,29	116	147	277	286	563	191	33,9	747	060	3441
Völkershausen . . . . .	8,70	78	137	197	214	411	126	30,7	531	061	3441
Waldkappel, Stadt . . . . .	15,91	318	656	879	1 022	1 901	127	6,7	1 631	062	3445
Wanfried, Stadt . . . . .	20,58	567	1 365	1 716	2 063	3 779	220	5,8	4 013	063	3442
Weidenhausen . . . . .	3,99	165	254	391	425	816	165	20,2	985	064	3441
Weißborn . . . . .	8,64	213	349	494	551	1 045	261	25,0	1 081	065	3441
Wellingerode . . . . .	2,98	55	83	135	129	264	72	27,3	338	066	3441
Wichmannshausen . . . . .	13,21	201	302	526	564	1 090	220	20,2	1 228	067	3441
Willershausen . . . . .	7,95	64	81	146	173	319	167	52,4	380	068	3441
Wolfterode . . . . .	2,04	44	48	109	102	211	103	48,8	272	069	3441
Wommen . . . . .	3,61	64	95	182	248	430	72	16,7	591	070	3441
Zusammen . . .	502,10	10 982	21 977	31 143	35 543	66 686	10 444	15,7	73 233		

32 Landkreis Frankenberg

Sitz der Kreisverwaltung: Frankenberg- Eder, Stadt

AG: Kirchhain f.d. Gem. 003, 009, 013, 019, 025, 032 bis 035, 037, 041, 045, 048, 052, 055, 066, 069, 077, Korbach f.d. Gem. 004, 005, 006, 016, 021, 038, 042, 046, 051, 053, 056, 058, 067, 071, 073, Frankenberg- Eder f. übr. Gem.; LG: Kassel u. Marburg a.d. Lahn; OL: Frankfurt am Main; ArG, SG: Marburg a.d. Lahn; VG: Kassel; AA: Korbach; FA: Frankenberg- Eder; OFD: Frankfurt am Main; ZA, HZA, HK, LuHK: Kassel; OPD: Dortmund f.d. Gem. 015, f. Teile d. Gem. 018 u. 039, Frankfurt am Main f. übr. Gem. u. übr. Teile d. Gem. 018, 039; StA: Battenberg (Eder) f.d. Gem. 007, 043, 047, Dodenau f.d. Gem. 011, 018, 059, Dodenhausen f.d. Gem. 009, 019, 034, Ernsthäusen f.d. Gem. 026, 075, Frankenberg- Lahn (i. Frankenberg- Eder, Stadt) f.d. Gem. 002, 012, 014, 017, 020, 022, 024, 029, 031, 040, 050, 057, 068, 072, 076, Frohnhausen f.d. Gem. 023, 030, 054, Gemünden an der Wohra f.d. Gem. 032, 048, Haina f.d. Gem. 003, 013, 025, 033, 035, 037, 041, 052, 055, 065, 069, Kirchlotheim f.d. Gem. 004, 016, 038, 042, 046, 053, 067, Löhlbach f.d. Gem. 045, 049, Obernburg f.d. Gem. 021, 056, 071, Rengershausen f.d. Gem. 044, 060, 070, Rennertshausen f.d. Gem. 001, 008, 010, 061, Röddenau f.d. Gem. 036, 063, 064, Rosenthal f.d. Gem. 062, 066, 077, Vöhl f.d. Gem. 005, 006, 051, 058, 073, übr. Gem. bilden jeweils einen eigenen Standesamtsbezirk; OKl: A f.d. Gem. 028, f.d. Anlagen d. Bundeswehr i.d. Gem. 064, 075 B f. übr. Gem. u. übr. Teile d. Gem. 064, 075; BWK: 129.

Allendorf- Eder . . . . .	15,28	281	446	790	837	1 627	313	19,2	1 540	001	3559
Allendorf b. Frankenau . . . . .	2,38	26	32	68	78	146	79	54,1	207	002	3559
Altenhaina . . . . .	2,74	12	12	31	24	55	50	90,9	98	003	3559
Altenlotheim . . . . .	17,33	122	148	281	308	589	259	44,0	734	004	3559
Asel . . . . .	11,24	20	28	41	67	108	44	40,7	145	005	3541
Basdorf . . . . .	7,58	73	84	179	168	347	170	49,0	476	006	3541

Gemeinde	Fläche	Be- wohnte Gebäude	Haus- halte	Wohnbevölkerung am						Stat. Kenn- ziffer der Ge- meinde	Post- leit- zahl
				6.6.1961				13.9.1950			
				männ- lich	weib- lich	ins- gesamt	dar. land- u. forst- wirtschaftliche Bevölkerung	ins- gesamt			
				qkm	Anzahl				%		
Battenberg (Eder), Stadt	11,70	296	532	896	952	1 848	242	13,1	1 757	007	3559
Battenfeld .....	12,91	127	198	359	370	729	209	28,7	848	008	3559
Battenhausen .....	2,64	60	75	135	145	280	108	38,6	362	009	3591
Berghofen .....	5,74	77	96	198	186	384	171	44,5	473	010	3559
Biebighausen .....	0,56	6	5	12	15	27	17	63,0	41	011	3559
Birkenbringhausen ....	5,69	120	148	314	343	657	209	31,8	736	012	3559
Bockendorf .....	2,30	21	26	53	63	116	47	40,5	163	013	3559
Bottendorf .....	16,15	255	335	685	697	1 382	417	30,2	1 457	014	3559
Bromskirchen .....	32,71	206	282	496	536	1 032	312	30,2	1 184	015	5789
Buchenberg .....	8,08	67	80	138	174	312	133	42,6	395	016	3559
Dainrode .....	4,38	49	58	117	129	246	147	59,8	331	017	3559
Dodenau .....	31,69	220	332	595	641	1 236	300	24,3	1 377	018	3559
Dodenhausen .....	11,53	90	106	200	216	416	147	35,3	559	019	3579
Dörnholzhausen .....	2,51	15	18	53	42	95	36	37,9	127	020	3559
Dorfitter .....	4,28	115	171	288	317	605	153	25,3	714	021	3541
Ederbringhausen .....	12,76	68	100	162	174	336	113	33,6	403	022	3559
Eifa .....	9,04	69	89	174	174	348	154	44,3	413	023	3559
Ellershausen .....	5,74	79	99	198	203	401	167	41,6	482	024	3559
Ellnrode .....	1,56	8	9	26	28	54	43	79,6	74	025	3571
Ernsthausen .....	7,79	200	280	523	552	1 075	331	30,8	1 187	026	3559
Frankenau, Stadt .....	19,35	264	400	620	711	1 331	364	27,3	1 437	027	3559
Frankenberg- Eder, Stadt	27,36	1 170	2 784	3 735	4 340	8 075	369	4,6	7 361	028	3558
Friedrichshausen .....	2,77	51	64	139	154	293	145	49,5	340	029	3559
Frohnhausen .....	8,08	92	118	226	255	481	240	49,9	518	030	3559
Geismar .....	8,89	165	208	446	439	885	343	38,8	997	031	3559
Gemünden an der Wohra, Stadt .....	26,00	427	787	1 053	1 298	2 351	439	18,7	2 813	032	3573
Grüsen .....	3,83	65	88	149	187	336	122	36,3	429	033	3559
Haddenberg .....	3,63	9	10	32	22	54	31	57,4	73	034	3591
Haina .....	34,31	135	272	1 115	523	1 638	93	5,7	1 674	035	3559
Haine .....	4,02	98	116	244	259	503	168	33,4	500	036	3559
Halgehausen .....	2,94	61	95	170	184	354	131	37,0	454	037	3559
Harbshausen .....	4,21	18	18	35	39	74	43	58,1	95	038	3559
Hatzfeld, Stadt .....	33,55	281	394	721	773	1 494	331	22,2	1 536	039	3559
Haubern .....	5,02	98	121	265	279	544	208	38,2	625	040	3559
Herbelhausen .....	2,72	22	27	60	57	117	85	72,6	171	041	3571
Herzhausen .....	7,56	67	106	145	178	323	81	25,1	435	042	3541
Holzhausen .....	7,86	93	112	210	238	448	127	28,3	548	043	3559
Hommershausen .....	8,96	23	27	57	50	107	66	61,7	137	044	3559
Hüttenrode .....	1,15	9	9	24	15	39	32	82,1	62	045	3591
Kirchlotheim .....	2,79	19	24	53	50	103	54	52,4	127	046	3559
Laisa .....	7,63	103	123	254	253	507	207	40,8	513	047	3559
Lehnhausen .....	13,36	27	32	69	61	130	88	67,7	218	048	3559
Löhlbach .....	16,70	227	312	573	630	1 203	325	27,0	1 331	049	3559
Louisendorf .....	7,96	19	20	57	47	104	72	69,2	134	050	3559
Marienhagen .....	7,17	85	105	171	217	388	145	37,4	480	051	3541
Mohnhausen .....	2,78	18	19	35	51	86	62	72,1	138	052	3559
Niederorke .....	3,11	24	28	50	57	107	65	60,7	170	053	3559
Oberasphe .....	6,15	68	84	162	185	347	186	53,6	467	054	3559
Oberholzhausen .....	2,64	21	22	60	51	111	82	73,9	167	055	3559
Obernburg .....	4,09	70	102	187	185	372	106	28,5	462	056	3541
Oberorke .....	4,30	22	24	50	57	107	65	60,7	184	057	3559
Oberwerba .....	2,88	14	17	36	34	70	48	68,6	100	058	3541
Reddighausen .....	7,52	141	207	378	408	786	149	19,0	848	059	3559
Rengershausen .....	3,58	56	71	130	161	291	130	44,7	321	060	3559
Rennertehausen .....	9,39	171	274	491	544	1 035	290	28,0	1 059	061	3559
Roda .....	12,91	109	150	272	269	541	200	37,0	588	062	3559
Rodenbach .....	1,23	24	31	56	55	111	59	53,2	140	063	3559
Röddenau .....	10,88	225	300	634	659	1 293	365	28,2	1 408	064	3559
Römershausen .....	7,19	25	26	66	66	132	88	66,7	199	065	3559
Rosenthal, Stadt .....	30,60	238	340	628	663	1 291	448	34,7	1 531	066	3559
Schmittlotheim .....	8,78	62	83	126	165	291	108	37,1	400	067	3559

Gemeinde	Fläche	Be- wohnte Gebäude	Haus- halte	Wohnbevölkerung am						Stat. Kenn- ziffer der Ge- meinde	Post- leit- zahl
				6.6.1961				13.9.1950			
				männ- lich	weib- lich	ins- gesamt	dar. land- u. forst- wirtschaftliche Bevölkerung	ins- gesamt			
	qkm	Anzahl				%	Anzahl				
Schreufa . . . . .	7,69	92	136	255	263	518	144	27,8	574	068	3559
Sehlen . . . . .	4,21	47	63	113	137	250	110	44,0	365	069	3559
Somplar . . . . .	2,48	64	83	158	167	325	113	34,8	371	070	3559
Thalitter . . . . .	5,05	79	118	205	211	416	125	30,0	436	071	3541
Viermünden . . . . .	11,73	121	191	344	354	698	254	36,4	746	072	3559
Vöhl . . . . .	7,80	161	244	366	462	828	199	24,0	972	073	3546
Wangershausen . . . . .	29,18	42	51	91	97	188	102	54,3	285	074	3559
Wiesenfeld . . . . .	11,12	119	208	342	372	714	93	13,0	559	075	3559
Willersdorf . . . . .	5,36	80	93	199	199	398	201	50,5	480	076	3559
Willershausen . . . . .	8,03	14	18	38	39	77	48	62,3	119	077	3559
Zusammen . . .	724,85	8 417	13 144	23 107	24 609	47 716	12 520	26,2	52 380		

33 Landkreis Fritzlar-Homberg  
Sitz der Kreisverwaltung: Fritzlar, Stadt

AG: Borken (Bez. Kassel) f.d. Gem. 001, 003, 007, 008, 009, 012, 014, 016, 019, 022, 025, 027, 032, 041, 042, 046, 047, 058, 059, 064, 069, 071, 076, 079, 080, 086, 087, 088, 092, 093, 094, 099, 103, 107, 112, 113, Fritzlar f.d. Gem. 006, 010, 015, 017, 020, 023, 024, 026, 029, 030, 031, 033, 034, 037, 043, 044, 045, 049, 051, 053, 060, 068, 070, 081, 095, 096, 098, 101, 105, 108, 110, 111, Homberg, Bez. Kassel f. übr. Gem.; LG: Kassel u. Marburg a.d. Lahn; OLG: Frankfurt am Main; ArG, SG, VG, AA: Kassel; FA: Homberg, Bez. Kassel; OFD: Frankfurt am Main; ZA: Kassel f.d. Gem. 007, 008, 010, 012, 016, 017, 019, 020, 023 bis 026, 030, 031, 033, 041 bis 045, 049, 051, 053, 060, 064, 068, 069, 070, 076, 081, 086, 087, 093, 095, 096, 098, 101, 103, 105, 107, 108, 110 bis 113, Melsungen f. übr. Gem.; HZA, HK, LuHK: Kassel; OPD: Frankfurt am Main; StA: Allmuthshausen f.d. Gem. 002, 048, 078, 082, 104, Borken (Bez. Kassel) f.d. Gem. 003, 009, 022, 027, 047, 058, 071, 079, 088, 094, Caßdorf f.d. Gem. 011, 046, 050, 080, Dillich f.d. Gem. 014, 032, 059, 092, Fritzlar f.d. Gem. 010, 023, 068, 081, 096, Geismar f.d. Gem. 024, 033, Grifte f.d. Gem. 015, 029, 034, 037, Hebel f.d. Gem. 004, 021, 035, 052, 057, 077, 097, Holzhausen b. Homberg f.d. Gem. 038, 074, Hülsa f.d. Gem. 018, 036, 115, 091, 102, Jesberg f.d. Gem. 012, 019, 041, 042, 087, 093, Kleinenglis f.d. Gem. 030, 043, 045, Lohne f.d. Gem. 044, 049, Metze f.d. Gem. 020, 026, 053, Niederstein f.d. Gem. 060, 110, Niederbeisheim f.d. Gem. 005, 062, 066, Niederurff f.d. Gem. 064, 069, 076, 086, Obervorschütz f.d. Gem. 051, 070, Raboldshausen f.d. Gem. 056, 072, 083, 084, Remsfeld f.d. Gem. 073, 075, 085, 100, 106, Schwarzenborn (i. Ldkr. Ziegenhain) f.d. Gem. 028 u. 063 (i. Ldkr. Ziegenhain), Sipperhausen f.d. Gem. 013, 040, 054, 055, 089, Verna f.d. Gem. 001, 099, Wabern f.d. Gem. 098, 101, Wehren f.d. Gem. 017, 105, 108, Wernswig f.d. Gem. 090, 109, Zennern f.d. Gem. 095, 111, Zimmersrode f.d. Gem. 008, 016, 025, 103, 112, Zwesten f.d. Gem. 007, 107, 113, übr. Gem. bilden jeweils einen eigenen Standesamtsbezirk; OKI: A f.d. Gem. 023, B f. übr. Gem.; BWKr: 129.

Allendorf . . . . .	2,92	31	55	94	103	197	58	29,4	270	001 3579
Allmuthshausen . . . . .	7,83	59	78	148	154	302	101	33,4	400	002 3589
Appenfeld . . . . .	3,58	59	78	129	149	278	135	48,6	389	114 3589
Arnsbach . . . . .	6,85	95	145	258	274	532	113	21,2	572	003 3581
Berge . . . . .	1,92	57	103	153	186	339	65	19,2	542	004 3589
Berndshausen . . . . .	4,04	56	103	139	159	298	97	32,6	396	005 3589
Besse . . . . .	13,90	375	665	1 062	1 133	2 195	413	18,8	2 280	006 3501
Betzigerode . . . . .	3,89	30	41	71	87	158	44	27,8	201	007 3581
Bischhausen . . . . .	3,21	67	130	192	193	385	75	19,5	426	008 3581
Borken (Bez. Kassel), Stadt . . . . .	9,25	675	1 364	2 112	2 222	4 334	119	2,7	3 706	009 3587
Cappel . . . . .	4,35	48	62	119	118	237	87	36,7	324	010 3581
Caßdorf . . . . .	5,88	142	211	364	395	759	178	23,5	959	011 3589
Densberg . . . . .	18,33	96	115	219	248	467	177	37,9	571	012 3579
Dickershausen . . . . .	3,81	60	88	147	149	296	103	34,8	419	013 3589
Dillich . . . . .	5,14	121	188	297	331	628	153	24,4	770	014 3581
Dissen . . . . .	6,10	117	173	325	311	636	173	27,2	734	015 3501
Dorheim . . . . .	4,15	43	52	113	109	222	98	44,1	289	016 3579
Dorla . . . . .	2,29	59	95	152	160	312	82	26,3	386	017 3501
Ellingshausen . . . . .	8,18	42	54	87	97	184	107	58,2	264	018 3589
Elnrode . . . . .	2,50	55	69	130	145	275	97	35,3	355	019 3579
Ermetheis . . . . .	1,96	74	101	191	182	373	121	32,4	456	020 3501
Falkenberg . . . . .	5,93	113	194	318	359	677	127	18,8	778	021 3581
Freudenthal . . . . .	2,93	85	104	209	203	412	135	32,8	528	022 3581
Fritzlar, Stadt . . . . .	23,64	953	2 533	4 365	4 174	8 539	266	3,1	6 851	023 358
Geismar . . . . .	10,81	166	255	401	473	874	244	27,9	1 052	024 3581
Gilsa . . . . .	4,01	81	116	198	205	403	105	26,1	538	025 3581
Gleichen . . . . .	4,49	65	80	164	171	335	142	42,4	441	026 3501
Gombeth . . . . .	5,50	161	276	470	485	955	136	14,2	988	027 3581
Grebenhagen . . . . .	3,21	44	59	123	122	245	91	37,1	275	028 3589
Grifte . . . . .	6,15	259	509	756	787	1 543	140	9,1	1 695	029 3501
Großenenglis . . . . .	9,91	193	333	535	544	1 079	213	19,7	1 284	030 3581

Gemeinde	Fläche	Be- wohnte Gebäude	Haus- halte	Wohnbevölkerung am						Stat. Kenn- ziffer der Ge- meinde	Post- leit- zahl
				6.6.1961				13.9.1950			
				männ- lich	weib- lich	ins- gesamt	dar. land- u. forst- wirtschaftliche Bevölkerung	ins- gesamt			
qkm	Anzahl						%	Anzahl			
Gudensberg, Stadt . . . .	16,67	520	1 113	1 598	1 740	3 338	268	8,0	3 710	031	3505
Haarhausen . . . . .	2,62	25	30	61	55	116	70	60,3	169	032	3581
Haddamar . . . . .	6,57	60	93	186	194	380	188	49,5	574	033	3581
Haldorf . . . . .	3,27	86	157	246	248	494	62	12,6	430	034	3501
Hebel . . . . .	3,97	113	169	296	312	608	149	24,5	813	035	3581
Hergetsfeld . . . . .	1,40	17	18	42	45	87	53	60,9	122	036	3589
Holzhausen a. Hahn . . .	3,15	93	172	268	291	559	87	15,6	562	037	3501
Holzhausen b. Homberg .	5,34	153	321	455	486	941	124	13,2	1 136	038	3589
Homberg, Bez. Kassel, Stadt . . . . .	16,82	888	2 177	2 704	3 382	6 086	146	2,4	6 423	039	3588
Hombergshausen . . . . .	2,30	40	50	81	88	169	55	32,5	241	040	3589
Hülsa . . . . .	8,85	93	115	208	218	426	173	40,6	588	115	3589
Hundshausen . . . . .	8,79	73	98	215	168	383	137	35,8	507	041	3579
Jesberg . . . . .	17,27	271	476	696	808	1 504	228	15,2	1 795	042	3579
Kerstenhausen . . . . .	5,32	97	158	264	279	543	110	20,3	636	043	3581
Kirchberg . . . . .	8,93	148	207	350	361	711	201	28,3	893	044	3501
Kleinenglis . . . . .	6,01	240	455	700	741	1 441	106	7,4	1 302	045	3581
Lembach . . . . .	2,73	45	82	123	112	235	48	20,4	325	046	3581
Lendorf . . . . .	4,74	76	110	211	199	410	144	35,1	552	047	3581
Leuderode . . . . .	5,69	38	60	106	115	221	118	53,4	294	048	3589
Lohne . . . . .	11,73	132	196	365	385	750	267	35,6	1 030	049	3581
Lützelwig . . . . .	2,52	40	59	91	106	197	66	33,5	324	050	3589
Maden . . . . .	5,70	125	185	307	335	642	152	23,7	763	051	3581
Mardorf . . . . .	4,54	90	143	245	267	512	153	29,9	760	052	3589
Merze . . . . .	6,01	125	176	335	316	651	202	31,0	767	053	3501
Mörshausen . . . . .	4,92	45	72	127	142	269	111	41,3	342	054	3589
Mosheim . . . . .	6,56	105	142	266	257	523	164	31,4	817	055	3589
Mühlbach . . . . .	11,64	73	84	199	185	384	188	49,0	466	056	6431
Mühlhausen . . . . .	2,76	71	106	190	200	390	137	35,1	513	057	3589
Nassenerfurth . . . . .	5,13	108	158	313	301	614	130	21,2	735	058	3581
Neuenhain . . . . .	7,65	83	101	186	181	367	148	40,3	489	059	3579
Niedenstein, Stadt . . . .	9,26	162	280	429	447	876	125	14,3	964	060	3501
Niederbeisheim . . . . .	17,26	167	263	379	461	840	234	27,9	1 087	062	3589
Niederurff . . . . .	10,81	102	140	232	241	473	169	35,7	682	064	3581
Oberbeisheim . . . . .	8,57	114	183	290	321	611	135	22,1	736	066	3589
Obermüllrich . . . . .	4,94	123	169	305	329	634	176	27,8	701	068	3581
Oberurff . . . . .	6,18	75	122	318	195	513	125	24,4	470	069	3581
Obervorschütz . . . . .	8,10	204	289	557	561	1 118	311	27,8	1 362	070	3581
Pfaffenhausen . . . . .	5,54	47	72	124	111	235	94	40,0	371	071	3581
Raboldshausen . . . . .	11,63	141	186	337	365	702	285	40,6	927	072	6431
Reddingshausen . . . . .	1,62	16	25	38	40	78	30	38,5	114	073	3589
Reibhausen . . . . .	1,71	17	26	46	45	91	30	33,0	142	074	3589
Remsfeld . . . . .	7,64	196	353	522	597	1 119	116	10,4	1 226	075	3589
Reptich . . . . .	1,67	45	68	102	118	220	91	41,4	281	076	3581
Rockshausen . . . . .	1,23	20	33	52	62	114	37	32,5	192	077	3581
Rodemann . . . . .	2,13	34	48	78	94	172	107	62,2	269	078	3589
Römersberg . . . . .	3,65	74	100	166	188	354	110	31,1	404	079	3581
Roppershain . . . . .	1,48	42	71	110	121	231	60	26,0	264	080	3581
Rothhelmshausen . . . . .	1,23	39	61	81	104	185	56	30,3	232	081	3581
Rückersfeld . . . . .	2,70	7	8	21	19	40	26	65,0	61	082	3589
Saasen . . . . .	2,93	34	48	87	89	176	71	40,3	254	083	6431
Salzberg . . . . .	5,11	35	41	97	85	182	119	65,4	272	084	6431
Schellbach . . . . .	2,46	45	66	101	117	218	65	29,8	283	085	3589
Schiffelborn . . . . .	0,40	20	22	46	50	96	45	46,9	105	086	3581
Schlierbach . . . . .	4,68	86	141	202	224	426	131	30,8	618	087	3579
Singlis . . . . .	5,18	155	257	434	446	880	154	17,5	919	088	3581
Sipperhausen . . . . .	3,95	51	89	129	163	292	108	37,0	467	089	3589
Sondheim . . . . .	6,31	85	139	211	241	452	102	22,6	569	090	3589
Steindorf . . . . .	3,04	19	21	42	36	78	53	67,9	124	091	3589
Stolzenbach . . . . .	3,56	32	45	88	85	173	58	33,5	199	092	3581
Strang . . . . .	1,22	10	11	23	33	56	35	62,5	93	093	3579
Trockenerfurth . . . . .	4,59	134	271	454	457	911	113	12,4	922	094	3581
Udenborn . . . . .	2,94	44	74	111	125	236	88	37,3	319	095	3581

Gemeinde	Fläche	Be- wohnte Gebäude	Haus- halte	Wohnbevölkerung am						Stat. Kenn- ziffer der Ge- meinde	Post- leit- zahl
				6.6.1961					13.9.1950		
				männ- lich	weib- lich	ins- gesamt	dar. land- u. forst- wirtschaftliche Bevölkerung	ins- gesamt			
	qkm	Anzahl				%	Anzahl				
Ungedanken .....	4,39	101	183	273	319	592	90	15,2	573	096	3581
Unshausen .....	3,80	72	116	193	204	397	94	23,7	501	097	3581
Uttershausen .....	5,10	111	159	289	310	599	182	30,4	703	098	3581
Verna .....	8,03	246	427	678	706	1 384	175	12,6	1 517	099	3579
Völkershain .....	5,82	35	48	94	95	189	58	30,7	188	100	3589
Wabern .....	8,21	413	876	1 438	1 397	2 835	232	8,2	3 094	101	3583
Wallenstein .....	11,54	51	70	98	125	223	81	36,3	272	102	3589
Waltersbrück .....	5,80	100	125	234	263	497	122	24,5	606	103	3581
Waßmuthshausen .....	2,46	49	61	130	126	256	105	41,0	349	104	3589
Wehren .....	4,20	60	77	159	154	313	146	46,6	445	105	3581
Welferode .....	4,25	47	87	130	146	276	94	34,1	382	106	3589
Wenzigerode .....	1,99	33	46	92	99	191	55	28,8	252	107	3581
Werkel .....	6,84	107	157	285	320	605	227	37,5	701	108	3581
Wernswig .....	5,62	163	284	444	473	917	159	17,3	1 076	109	3589
Wichdorf .....	4,47	128	192	286	318	604	213	35,3	867	110	3501
Zennern .....	7,82	158	320	504	564	1 068	221	20,7	1 045	111	3581
Zimmersrode .....	5,49	179	347	470	560	1 030	138	13,4	1 036	112	3581
Zwesten .....	16,10	238	393	598	659	1 257	209	16,6	1 485	113	3581
Zusammen . . .	661,93	13 220	23 602	38 082	40 353	78 435	14 440	18,4	87 938		

34 Landkreis Fulda

Sitz der Kreisverwaltung: Fulda, Stadt

AG, LG: Fulda; OLG: Frankfurt am Main; ArG, SG: Fulda; VG: Kassel; AA, FA: Fulda; OFD: Frankfurt am Main; ZA, HZA: Fulda; HK: Kassel; LuHK: Fulda; OPD: Frankfurt am Main; StA: Batten f.d. Gem. 007, 130, 141, Dietershausen f.d. Gem. 019, 021, 026, 039, 069, Dipperz f.d. Gem. 023, 037, 156, Eckweisbach f.d. Gem. 027, 030, 075, 122, u. 072 (i. Ldkr. Hünfeld), Eichenzell f.d. Gem. 034, 076, 087, 117, 150, Engelhelms f. d. Gem. 014, 024, 031, 036, 070, 105, Flieden f.d. Gem. 038, 056, 081, 129, 139, Fulda, Stadt f.d. Gem. 074, 099, Gersfeld f.d. Gem. 041, 082, 091, 101, 109, 113, 118, 124, 125, Giesel f.d. Gem. 044, 060, Großenlütder f.d. Gem. 032, 046, 092, 146, Haimbach f.d. Gem. 009, 049, 080, 090, 098, 102, 114, 131, Hainzell f.d. Gem. 010, 050, 067, Hattenhoff f.d. Gem. 016, 025, 052, 065, 120, 162, Hauswurz f.d. Gem. 013, 015, 053, 064, 149, Hettenhausen f.d. Gem. 004, 043, 054, Hilders f.d. Gem. 055, 153, Hofbieber f.d. Gem. 002, 035, 057, 073, 096, 116, 133, 157, Hosenfeld f. d. Gem. 058, 062, 104, 107, 126, Johannesberg f.d. Gem. 051, 061, 160, 161, 163, Kämmerzell f.d. Gem. 045, 063, 077, Kleinsassen f.d. Gem. 018, 068, 158, Künzell f.d. Gem. 066, 071, Lütter f.d. Gem. 078, 112, Marbach f.d. Gem. 008, 020, 084, Margretenhaun f.d. Gem. 006, 011, 085, 088, 111, 145, 154, 155, Mittelkalbach f.d. Gem. 033, 089, 148, Neuhof f.d. Gem. 028, 093, 144, Petersberg f.d. Gem. 003, 103, 138, Poppenhausen an der Wasserkuppe f.d. Gem. 001, 040, 106, 115, 136, Reulbach f.d. Gem. 012, 022, 110, Schmalnau f.d. Gem. 017, 128, Steinhaus f.d. Gem. 134, 135, Tann f.d. Gem. 047, 048, 059, 094, 095, 127, 140, 143, 151, Thalau f.d. Gem. 005, 137, 142, Unterbimbach f.d. Gem. 079, 083, 100, 147, Weyhers f.d. Gem. 029, 152, Wüstensachsen f.d. Gem. 086, 159, übr. Gem. bilden jeweils einen eigenen Standesamtsbezirk; OKl: A f.d. Gem. 123, B f. übr. Gem.; BWKr: 134.

Abtsroda .....	10,81	75	108	179	223	402	194	48,3	530	001	6411
Allmus .....	5,79	35	41	93	113	206	115	55,8	242	002	6411
Almendorf .....	3,24	40	75	136	156	292	95	32,5	327	003	6411
Altenfeld .....	4,37	33	45	71	76	147	49	33,3	194	004	6411
Altenhof .....	2,21	33	42	93	110	203	89	43,8	221	005	6401
Armenhof .....	2,42	35	57	106	103	209	52	24,9	214	006	6411
Batten .....	5,96	62	108	173	173	346	98	28,3	421	007	6411
Bernhards .....	1,37	45	63	118	125	243	43	17,7	280	008	6411
Besges .....	1,57	12	17	37	37	74	39	52,7	99	009	6401
Blankenau .....	4,30	103	141	229	296	525	146	27,8	635	010	6401
Böckels .....	3,81	27	38	79	83	162	67	41,4	224	011	6411
Brand .....	3,77	39	46	98	110	208	100	48,1	230	012	6411
Brandlos .....	2,39	23	27	56	63	119	56	47,1	135	013	6401
Bronnzell .....	3,32	153	347	490	561	1 051	76	7,2	805	014	6411
Buchenrod .....	3,05	43	57	104	118	222	104	46,8	253	015	6491
Büchenberg .....	7,90	85	129	242	260	502	195	38,8	559	016	6401
Dalherda .....	8,55	102	127	169	194	363	85	23,4	546	017	6411
Danzwiesen .....	5,48	22	34	57	65	122	58	47,5	128	018	6411
Dassen .....	1,44	16	35	42	67	109	26	23,9	114	019	6411
Dietershan .....	8,22	62	107	183	182	365	74	20,3	324	020	6411
Dietershausen .....	6,38	125	205	340	367	707	188	26,6	761	021	6411
Dietges .....	4,64	31	41	69	74	143	68	47,6	218	022	6411
Dipperz .....	8,45	169	303	472	526	998	201	20,1	953	023	6411
Dirlos .....	4,64	111	208	384	475	859	91	10,6	748	024	6411
Döllbach .....	3,45	40	54	102	116	218	73	33,5	239	025	6401
Dörmbach (Fulda) .....	3,13	36	25	52	66	118	58	49,2	126	026	6411

Gemeinde	Fläche	Be- wohnte Gebäude	Haus- halte	Wohnbevölkerung am					Stat. Kenn- ziffer der Ge- meinde	Post- leit- zahl
				6.6.1961				13.9.1950		
				männ- lich	weib- lich	ins- gesamt	dar. land- u. forst- wirtschaftliche Bevölkerung	ins- gesamt		
	qkm			Anzahl				%	Anzahl	
Dörmbach a.d.M. ....	5,89	17	51	92	103	195	114	58,5	228	027 6411
Dorfborn .....	2,55	54	98	166	170	336	64	19,0	400	028 6401
Ebersberg .....	10,08	94	136	294	301	595	262	44,0	727	029 6411
Eckweisbach .....	9,44	94	159	244	297	541	139	25,7	597	030 6411
Edelzell .....	2,94	124	234	349	370	719	63	8,8	510	031 6411
Eichenau .....	4,60	30	37	72	95	167	68	40,7	229	032 6401
Eichenried .....	2,70	29	36	71	82	153	66	43,1	197	033 6491
Eichenzell .....	10,35	255	539	723	817	1 540	157	10,2	1 448	034 6411
Elters .....	7,49	74	119	212	222	434	141	32,5	494	035 6411
Engelhelms .....	2,13	117	228	352	359	711	64	9,0	582	036 6411
Finkenhain .....	2,33	26	31	32	52	84	36	42,9	130	037 64
Flieden .....	12,32	565	1 019	1 593	1 812	3 405	414	12,2	3 160	038 6403
Friesenhausen .....	4,29	57	91	141	165	306	113	36,9	340	039 6411
Gackenhof .....	4,03	56	90	144	179	323	98	30,3	392	040 6416
Gersfeld, Stadt .....	15,91	379	763	920	1 213	2 133	150	7,0	2 459	041 6412
Gichenbach .....	9,98	52	70	131	149	280	101	36,1	317	043 6411
Giesel .....	9,54	139	234	354	452	806	193	23,9	865	044 6401
Gläserzell .....	2,45	31	63	98	100	198	48	24,2	171	045 6401
Großenlüder .....	16,71	474	981	1 423	1 590	3 013	412	13,7	2 897	046 6402
Günthers .....	2,65	73	82	172	191	363	108	29,8	420	047 6411
Habel .....	6,30	68	87	167	181	348	209	60,1	416	048 6411
Haimbach .....	3,60	103	186	309	335	644	98	15,2	518	049 6401
Hainzell .....	6,10	153	206	370	432	802	193	24,1	932	050 6401
Harmerz .....	2,61	124	228	401	429	830	129	15,5	657	051 6401
Hattenhof .....	7,53	176	323	480	540	1 020	162	15,9	944	052 6401
Hauswurz .....	7,31	122	161	306	358	664	229	34,5	626	053 6491
Hettenhausen .....	5,16	203	368	478	560	1 038	173	16,7	1 117	054 6411
Hilders .....	16,01	274	482	735	892	1 627	227	14,0	1 682	055 6414
Höf und Haid .....	7,28	69	98	173	197	370	148	40,0	528	056 6491
Hofbieber .....	7,51	170	270	436	495	931	164	17,6	900	057 6411
Hosenfeld .....	22,66	184	291	495	560	1 055	220	20,9	985	058 6401
Hundsbach .....	7,39	47	59	142	158	300	196	65,3	314	059 6411
Istergiesel .....	18,31	36	57	99	116	215	66	30,7	265	060 6401
Johannesberg .....	3,15	54	107	178	203	381	64	16,8	455	061 6401
Jossa .....	6,50	83	99	189	256	445	193	43,4	449	062 6401
Kammerzell .....	10,47	107	169	288	315	603	145	24,0	592	063 6401
Kauppen .....	1,99	24	28	60	66	126	50	39,7	135	064 6491
Kerzell .....	5,13	106	210	351	354	705	126	17,9	860	065 6401
Keulos .....	2,32	32	57	101	102	203	67	33,0	239	066 6411
Kleiniüder .....	11,21	138	281	405	443	848	217	25,6	905	067 6401
Kleinsassen .....	8,39	95	137	251	280	531	178	33,5	627	068 6411
Kohlgrund .....	4,60	17	27	64	62	126	62	49,2	155	069 6411
Kohlhaus .....	1,56	127	295	403	475	878	24	2,7	453	070 6401
Künzell .....	4,58	504	1 059	1 633	1 768	3 401	87	2,6	2 479	071 6411
Lahrbach .....	4,47	102	150	246	291	537	154	28,7	568	072 6411
Langenbieber .....	11,38	118	219	463	404	867	118	13,6	862	073 6411
Lehnerz .....	6,67	162	360	509	595	1 104	35	3,2	496	074 6411
Liebhards .....	8,08	62	91	177	188	365	123	33,7	446	075 6411
Löschenrod .....	1,58	68	140	201	238	439	52	11,8	384	076 6401
Lüdermünd .....	3,37	42	57	112	114	226	89	39,4	265	077 6401
Lütter .....	6,24	122	193	333	374	707	168	23,8	732	078 6411
Lütterz .....	4,48	18	22	48	48	96	51	53,1	156	079 6401
Maberzell .....	9,95	140	269	533	553	1 086	255	23,5	996	080 6401
Magdlos .....	7,36	117	197	336	341	677	158	23,3	757	081 6491
Maiersbach .....	4,17	75	150	170	238	408	97	23,8	405	082 6411
Malkes .....	1,80	14	18	46	52	98	47	48,0	134	083 6401
Marbach .....	5,94	189	336	538	590	1 128	164	14,5	1 136	084 6411
Margretenhaun .....	2,53	50	97	154	173	327	65	19,9	333	085 6411
Melperts .....	2,81	30	37	86	91	177	76	42,9	224	086 6411
Melters .....	2,18	9	10	31	24	55	37	67,3	79	087 6411
Melzdorf .....	1,61	21	32	59	58	117	52	44,4	145	088 6411
Mittelkalbach .....	9,91	251	447	638	770	1 408	274	19,5	1 358	089 6401
Mittelrode .....	1,78	31	47	90	101	191	48	25,1	199	090 6401

Gemeinde	Fläche	Be- wohnte Gebäude	Haus- halte	Wohnbevölkerung am						Stat. Kenn- ziffer der Ge- meinde	Post- leit- zahl
				6.6.1961					13.9.1950		
				männ- lich	weib- lich	ins- gesamt	dar. land- u. forst- wirtschaftliche Bevölkerung	ins- gesamt			
									qkm		
Mosbach . . . . .	6,06	47	78	125	136	261	131	50,2	288	091	6411
Müs . . . . .	8,76	165	276	449	510	959	171	17,8	997	092	6401
Neuhof . . . . .	42,25	703	1 394	2 085	2 229	4 314	383	8,9	3 824	093	6407
Neuschwambach . . . . .	6,74	49	56	119	122	241	146	60,6	266	094	6414
Neuswarts . . . . .	6,00	51	66	137	144	281	143	50,9	280	095	6411
Niederbieber . . . . .	5,67	72	120	191	241	432	100	23,1	447	096	6411
Niederkalbach . . . . .	14,85	147	273	421	471	892	175	19,6	837	097	6401
Niederrode . . . . .	2,39	21	25	52	56	108	51	47,2	145	098	6401
Niesig . . . . .	3,88	113	205	336	375	711	81	11,4	347	099	6411
Oberbimbach . . . . .	7,79	173	291	487	582	1 069	219	20,5	957	100	6401
Obernhausen . . . . .	5,25	30	47	79	96	175	39	22,3	185	101	6411
Oberrode . . . . .	7,69	51	77	148	163	311	96	30,9	326	102	6401
Petersberg . . . . .	5,56	660	1 535	2 330	2 555	4 885	139	2,8	3 456	103	6415
Pfaffenrod . . . . .	1,56	22	25	59	58	117	52	44,4	156	104	6401
Pilgerzell . . . . .	7,11	212	426	626	762	1 388	132	9,5	1 115	105	6411
Poppenhausen an der Wasserkuppe . . . . .	3,49	160	320	440	576	1 016	114	11,2	1 046	106	6416
Poppenrod . . . . .	1,59	21	33	51	61	112	57	50,9	112	107	6401
Rengersfeld . . . . .	6,63	26	36	65	81	146	76	52,1	168	109	6411
Reulbach . . . . .	9,10	73	82	198	186	384	206	53,6	537	110	6411
Rex . . . . .	1,94	20	25	57	45	102	31	30,4	137	111	6411
Ried . . . . .	4,54	64	105	172	201	373	82	22,0	403	112	6411
Rodenbach . . . . .	5,51	46	64	111	116	227	95	41,9	278	113	6411
Rodges . . . . .	1,64	8	12	24	23	47	29	61,7	69	114	6401
Rodholz . . . . .	5,75	34	47	105	94	199	117	58,8	242	115	6416
Rödergrund- Egemes . .	1,35	20	21	44	50	94	54	57,4	138	116	6411
Rönshausen . . . . .	5,18	66	124	200	215	415	91	21,9	408	117	6411
Rommers . . . . .	5,73	27	35	64	65	129	88	68,2	152	118	6411
Rommerz . . . . .	6,34	251	440	642	706	1 348	208	15,4	1 269	119	6401
Rothemann . . . . .	7,73	131	229	368	411	779	143	18,4	730	120	6401
Rückers . . . . .	11,35	233	419	676	714	1 390	304	21,9	1 376	121	6401
Rupsroth . . . . .	3,23	31	58	89	88	177	56	31,6	229	122	6411
Salzschlirf, Bad . . . . .	13,04	380	873	1 071	1 476	2 547	179	7,0	2 559	123	6427
Sandberg . . . . .	6,60	34	44	68	75	143	90	62,9	176	124	6411
Schachen . . . . .	5,78	66	94	163	169	332	148	44,6	419	125	6411
Schletzenhausen . . . . .	5,63	65	101	165	215	380	153	40,3	440	126	6401
Schlitzzenhausen . . . . .	4,65	51	75	157	168	325	134	41,2	382	127	6411
Schmalnau . . . . .	5,28	173	285	425	533	958	155	16,2	1 016	128	6411
Schweben . . . . .	4,75	86	127	226	254	480	124	25,8	513	129	6401
Seiferts . . . . .	5,86	108	184	312	351	663	133	20,1	634	130	6411
Sickels . . . . .	2,12	45	87	156	171	327	49	15,0	208	131	6401
Simmershausen . . . . .	8,63	132	157	295	333	628	257	40,9	660	132	6411
Steens . . . . .	1,07	6	7	20	19	39	27	69,2	38	133	6411
Steinau . . . . .	5,41	165	309	495	533	1 028	86	8,4	652	134	6411
Steinhaus . . . . .	3,35	96	154	240	299	539	115	21,3	536	135	6411
Steinwand . . . . .	14,36	105	171	310	322	632	301	47,6	734	136	6416
Stellberg . . . . .	3,76	48	59	103	113	216	93	43,1	285	137	6401
Stöckels . . . . .	2,14	32	55	92	93	185	72	38,9	202	138	6411
Stork . . . . .	3,56	39	52	91	96	187	68	36,4	249	139	6491
Tann, Stadt . . . . .	13,24	294	606	724	950	1 674	155	9,3	1 956	140	6413
Thaiden . . . . .	4,41	69	86	173	195	368	129	35,1	436	141	6411
Thalau . . . . .	4,76	104	155	300	304	604	148	24,5	651	142	6401
Theobaldshof . . . . .	5,67	77	100	190	213	403	149	37,0	375	143	6411
Tiefengruben . . . . .	1,50	25	40	70	70	140	52	37,1	198	144	6401
Traisbach . . . . .	3,47	28	45	80	84	164	63	38,4	197	145	6411
Uffhausen . . . . .	3,99	56	76	168	181	349	118	33,8	422	146	6401
Unterbimbach . . . . .	6,15	98	161	289	305	594	132	22,2	586	147	6401
Veitsteinbach . . . . .	4,41	75	103	194	204	398	168	42,2	454	148	6491
Weidenau . . . . .	4,86	57	64	146	162	308	135	43,8	379	149	6491
Welkers . . . . .	3,21	103	156	273	309	582	94	16,2	610	150	6411
Wendershausen . . . . .	3,32	99	172	267	322	589	127	21,6	611	151	6411
Weyhers . . . . .	7,00	121	207	350	424	774	177	22,9	864	152	6411
Wickers . . . . .	4,97	63	84	154	150	304	138	45,4	378	153	6411

Gemeinde	Fläche	Be- wohnte Gebäude	Haus- halte	Wohnbevölkerung am						Stat. Kenn- ziffer der Ge- meinde	Post- leit- zahl
				6.6.1961				13.9.1950			
				männ- lich	weib- lich	ins- gesamt	dar. land- u. forst- wirtschaftliche Bevölkerung	ins- gesamt			
	qkm	Anzahl				%	Anzahl				
Wiesen . . . . .	3,53	39	64	102	115	217	72	33,2	256	154	6411
Wissels . . . . .	2,13	37	64	130	126	256	93	36,3	291	155	6411
Wisselsrod . . . . .	2,37	17	30	56	64	120	66	55,0	154	156	6411
Wittges . . . . .	1,60	16	16	40	50	90	57	63,3	121	157	6411
Wolferts . . . . .	2,71	26	38	78	75	153	63	41,2	166	158	6411
Wüstensachsen . . . . .	18,65	214	340	550	633	1 183	355	30,0	1 442	159	6411
Zell . . . . .	2,52	26	38	71	79	150	65	43,3	179	160	6401
Ziegel . . . . .	2,06	10	22	33	47	80	34	42,5	94	161	6411
Zillbach . . . . .	2,52	13	19	45	47	92	57	62,0	122	162	6401
Zirkenbach . . . . .	1,56	57	113	169	195	364	54	14,8	366	163	6401
Zusammen . . .	952,32	16 016	28 275	45 032	50 934	95 966	19 435	20,3	94 928		

35 Landkreis Hersfeld

Sitz der Kreisverwaltung: Bad Hersfeld, Stadt

**AG:** Bad Hersfeld; **LG:** Fulda; **OLG:** Frankfurt am Main; **ArG:** Bad Hersfeld; **SG:** Fulda; **VG:** Kassel; **AA, FA:** Bad Hersfeld; **OFD:** Frankfurt am Main; **ZA:** Bad Hersfeld; **HZA:** Fulda; **HK, IuHK:** Kassel; **OPD:** Frankfurt am Main; **StA:** Friedewald f.d. Gem. 011, 024, 042, Frielingen f.d. Gem. 001, 013, 014, 021, 079, Heringen (Werra) f.d. Gem. 007, 019, 025, 043, 044, 078, 081, Hersfeld, Bad f.d. Gem. 002, 022, 026, Kerspenhausen f. d. Gem. 003, 006, 029,033,037,063,1),Kirchheim f.d. Gem. 015, 018, 034, 058, 065, Kruspis f.d. Gem. 030, 039, 071, Mecklar f.d. Gem. 012,046, 047, 059, Mortzfeld f.d. Gem. 016, 027, 028, 049, Niederaula f.d. Gem. 020, 032, 035, 048, 050, 051, 060, 069, Obergeis f.d. Gem. 004, 017, 052, 073, Obersuhl (i. Ldkr. Rotenburg) f.d. Gem. 036 u. 010, 048, 050 (i. Ldkr. Rotenburg), Philippsthal (Werra) f.d. Gem. 023, 056, 061, Ransbach f.d. Gem. 005, 057, 075, Rohrbach f.d. Gem. 008, 062, 072 u. 021 (i. Ldkr. Rotenburg), Schenklengsfeld f.d. Gem. 009, 038, 040,2) 041, 045,054, 066, 067, 076, 077, 082, Sorga f.d. Gem. 031, 055, 070, Unterhaun f.d. Gem. 010, 053, 064, 068, 074, 080; **OKI:** A f.d. Gem. 026, B f. übr. Gem; **BWKr:** 130.

Allendorf .....	5,36	40	49	96	97	193	89	46,1	252	001	6431
Allmershausen .....	1,81	37	63	102	95	197	46	23,4	237	002	6431
Asbach .....	5,51	213	334	535	592	1 127	194	17,2	1 272	003	6431
Aua .....	3,96	34	52	102	98	200	74	37,0	237	004	6431
Ausbach .....	4,61	158	222	404	431	835	181	21,7	897	005	6431
Beiershausen .....	14,71	39	57	114	104	218	67	30,7	268	006	6431
Bengendorf .....	1,06	20	28	48	52	100	37	37,0	96	007	6431
Biedebach .....	10,52	29	35	72	80	152	60	39,5	190	008	6431
Dinkelrode .....	0,95	26	35	73	84	157	47	29,9	170	009	6431
Eitra .....	1,16	71	103	163	189	352	56	15,9	374	010	6431
Friedewald .....	28,25	295	465	786	795	1 581	390	24,7	1 643	011	6431
Friedlos .....	3,56	221	343	541	584	1 125	141	12,5	1 232	012	6431
Frielingen .....	7,77	84	113	180	209	389	110	28,3	533	013	6431
Gersdorf .....	1,78	43	55	104	120	224	110	49,1	304	014	6431
Gershausen .....	2,35	38	46	92	107	199	85	42,7	287	015	6431
Gethsemane .....	1,79	49	67	125	136	261	60	23,0	255	016	6431
Gittersdorf .....	8,96	76	100	185	197	382	138	36,1	417	017	6431
Goßmannsrode .....	3,03	31	40	81	83	164	59	36,0	196	018	6431
Harnrode .....	2,49	50	87	125	133	258	50	19,4	222	019	6431
Hattenbach .....	13,48	126	190	294	354	648	216	33,3	792	020	6431
Heddersdorf .....	1,71	41	66	112	114	226	82	36,3	292	021	6431
Heenes .....	1,86	90	144	228	248	476	96	20,2	464	022	6431
Heimboldshausen .....	2,71	201	354	540	567	1 107	143	12,9	1 134	023	6431
Herfa .....	10,24	126	244	413	415	828	88	10,6	644	024	6431
Heringen (Werra) .....	32,03	798	1 615	2 346	2 422	4 768	354	7,4	4 570	025	6432
Hersfeld, Bad, Stadt . . .	28,02	3 083	8 436	10 332	12 672	23 004	366	1,6	21 285	026	643
Hillartshausen .....	2,60	28	44	87	97	184	63	34,2	213	027	6431
Hilmes .....	9,64	68	94	154	185	339	118	34,8	409	028	6431
Hilperhausen .....	1,63	19	21	50	55	105	47	44,8	171	029	6431
Holzheim .....	4,34	54	77	126	130	256	123	48,0	334	030	6431
Kathus .....	9,75	170	235	409	438	847	142	16,8	853	031	6431
Kemmerode .....	1,88	19	24	55	43	98	44	44,9	133	032	6431
Kerspenhausen .....	10,86	101	145	269	282	551	158	28,7	687	033	6431
Kirchheim .....	5,97	193	322	495	590	1 085	154	14,2	1 126	034	6431
Kleba .....	2,75	51	72	125	133	258	91	35,3	297	035	6431
Kleinensee .....	3,46	149	231	397	429	826	173	20,9	709	036	6441
Kohlhausen .....	1,51	49	73	120	139	259	54	20,8	290	037	6431
Konrode .....	3,43	39	63	117	112	229	70	30,6	284	038	6431



Gemeinde	Fläche	Be- wohnte Gebäude	Haus- halte	Wohnbevölkerung am						Stat. Kenn- ziffer der Ge- meinde	Post- leit- zahl
				6.6.1961					13.9.1950		
				männ- lich	weib- lich	ins- gesamt	dar. land- u. forst- wirtschaftliche Bevölkerung	ins- gesamt	%		
qkm	Anzahl					%	Anzahl				
Kruspis .....	2,41	30	33	72	62	134	68	50,7	177	039	6431
Lampertsfeld 1) .....	0,49	3	4	6	6	12	9	75,0	31	040	6431
Landershausen .....	2,78	40	52	104	119	223	94	42,2	268	041	6431
Lautenhausen .....	3,64	50	75	137	126	263	98	37,3	280	042	6431
Leimbach .....	1,80	77	152	246	262	508	55	10,8	283	043	6431
Lengers .....	3,71	166	280	450	468	918	98	10,7	830	044	6431
Malkomes .....	1,70	50	64	129	131	260	77	29,6	291	045	6431
Meckbach .....	21,78	148	199	373	393	766	262	34,2	791	046	6431
Mecklar .....	7,11	165	243	443	447	890	203	22,8	936	047	6431
Mengshausen .....	9,39	115	187	271	319	590	138	23,4	682	048	6431
Motzfeld .....	5,13	77	108	211	215	426	149	35,0	507	049	6431
Niederaula .....	10,20	333	612	918	1 017	1 935	272	14,1	2 063	050	6434
Niederjossa .....	6,61	136	196	357	382	739	233	31,5	940	051	6431
Obergeis .....	15,25	140	218	399	408	807	266	33,0	899	052	6431
Oberhaun .....	4,49	94	148	245	260	505	120	23,8	568	053	6431
Oberlengsfeld .....	3,88	81	126	195	224	419	96	22,9	537	054	6431
Petersberg .....	2,94	72	104	178	188	366	78	21,3	358	055	643
Philippsthal (Werra) ...	10,60	521	1 052	1 587	1 724	3 311	107	3,2	2 923	056	6433
Ransbach .....	11,68	260	389	689	729	1 418	234	16,5	1 182	057	6431
Reckerode .....	14,24	44	58	115	115	230	122	53,0	338	058	6431
Reilos .....	2,88	64	99	181	175	356	75	21,1	386	059	6431
Reimboldshausen .....	1,61	13	14	32	34	66	33	50,0	115	060	6431
Röhrigshof m. Nippe ...	2,63	135	310	470	480	950	50	5,3	924	061	6431
Rohrbach .....	3,83	104	148	244	263	507	106	20,9	538	062	6431
Roßbach 2) .....	0,57	3	3	8	6	14	10	71,4	30	063	6431
Rotensee .....	2,44	85	108	222	231	453	116	25,6	476	064	6431
Rotterterode .....	5,85	19	21	41	46	87	55	63,2	144	065	6431
Schenklengsfeld .....	4,61	299	504	793	864	1 657	181	10,9	1 738	066	6431
Schanksolz .....	0,77	11	16	26	33	59	26	44,1	56	067	6431
Sieglos .....	1,02	51	76	125	134	259	51	19,7	313	068	6431
Solms .....	2,71	33	43	72	82	154	73	47,4	254	069	6431
Sorga .....	4,90	222	375	557	593	1 150	140	12,2	1 310	070	6431
Stärklos .....	4,08	41	60	105	112	217	112	51,6	252	071	6431
Tann .....	3,94	75	97	164	167	331	114	34,4	412	072	6431
Untergeis .....	8,33	76	97	196	217	413	120	29,1	467	073	6431
Unterhaun .....	5,44	173	271	450	492	942	162	17,2	941	074	6431
Unterneurolde .....	1,10	36	49	89	90	179	40	22,3	177	075	6431
Unterweisenborn .....	3,75	27	36	73	74	147	57	38,8	206	076	6431
Wehrshausen .....	5,86	47	66	127	142	269	103	38,3	306	077	6431
Widdershausen .....	5,34	271	410	674	730	1 404	220	15,7	1 384	078	6431
Willingshain .....	4,98	54	72	130	146	276	113	40,9	353	079	6431
Wippershain .....	8,27	73	92	188	191	379	126	33,2	422	080	6431
Wölfershausen .....	3,58	241	495	787	822	1 609	113	7,0	1 329	081	6431
Wüstfeld .....	13,84	62	81	150	157	307	120	39,1	325	082	6431
Zusammen ...	499,62	11 776	22 587	33 626	37 487	71 113	9 671	13,6	71 511		

36 Landkreis Hofgeismar

Sitz der Kreisverwaltung: Hofgeismar, Stadt

AG: Karlshafen f.d. Gem. 001, 006, 011, 013 bis 016, 020, 021, 028, 031, 033, 038, 043, 044, 048, 200 tlw., Hofgeismar f. übr. Gem. u. übr. Teil d. Gutsbezirks Reinhardswald; LG: Kassel; OLG: Frankfurt am Main; ArG; SG, VG, AA: Kassel; FA: Hofgeismar; OFD: Frankfurt am Main; ZA: Kassel f.d. Gem. 003, 004, 008, 009, 010, 012, 017, 018, 023, 024, 027, 029, 034 bis 037, 040, 045, 046, 047, 049, 050, Karlshafen f. übr. Gem. u. Gutsbezirk Reinhardswald; HZA, HK, LuHK: Kassel; OPD: Braunschweig f.d. Gem. 001, 020, 033, 038, 046, 047, 048, Frankfurt am Main f. übr. Gem. u. Gutsbezirk Reinhardswald; StA: Eberschütz f.d. Gem. 007, 030, Gieselwerder f.d. Gem. 014, 016, Gottsbüren f.d. Gem. 002, 015, Grebenstein f.d. Gem. 003, 017, 040, 045, Haueda f.d. Gem. 009, 018, 019, Heisebeck f.d. Gem. 001, 020, Hofgeismar f.d. Gem. 005, 010, 022, 029, 041, Hohenkirchen f.d. Gem. 023 u. 024 (i. Ldkr. Kassel), Hümme f.d. Gem. 026, 043, Immenhausen f.d. Gem. 027, 034, Liebenau f.d. Gem. 032, 039, Lippoldsberg f.d. Gem. 013, 033, Meimbressen f.d. Gem. 008, 012, 035, Niedermeiser f.d. Gem. 036, 050, Obermeiser f.d. Gem. 037, 049, Trendelburg f.d. Gem. 011, 044, Vaake f.d. Gem. 046 u.d. Gutsbezirk Reinhardswald, übr. Gem. bilden jeweils einen eigenen Standesamtsbezirk; OKI: A f.d. Gem. 022, B f. übr. Gem.; BWK: 126.

Arenborn .....	2,76	57	71	141	141	282	147	52,1	356	001	3419
Beberbeck .....	13,10	51	141	225	287	512	193	37,7	831	002	3521
Burguffeln .....	8,84	109	195	333	328	661	197	29,8	824	003	3521

1) Mit Wirkung vom 1.4.1962 in Schenklengsfeld eingegliedert. — 2) Mit Wirkung vom 1.3.1962 in Kerspenhausen eingegliedert.

Gemeinde	Fläche	Be- wohnte Gebäude	Haus- halte	Wohnbevölkerung am					Stat. Kenn- ziffer der Ge- meinde	Post- leit- zahl	
				6.6.1961				13.9.1950			
				männ- lich	weib- lich	ins- gesamt	dar. land- u. forst- wirtschaftliche Bevölkerung	ins- gesamt			
qkm	Anzahl			%	Anzahl						
Calden . . . . .	17,91	331	604	910	925	1 835	423	23,1	2 046	004	3521
Carlsdorf . . . . .	4,92	69	98	165	184	349	130	37,2	451	005	3521
Deisel . . . . .	12,48	205	311	487	553	1 040	324	31,2	1 365	006	3521
Eberschütz . . . . .	7,15	135	201	306	352	658	175	26,6	780	007	3521
Ehrsten . . . . .	5,41	101	179	270	304	574	135	23,5	738	008	3521
Ersen . . . . .	3,84	84	112	186	217	403	145	36,0	498	009	3521
Friedrichsdorf . . . . .	1,30	22	35	47	48	95	52	54,7	178	010	3521
Friedrichsfeld . . . . .	2,90	51	71	107	136	243	107	44,0	331	011	3521
Fürstenwald . . . . .	6,02	130	229	364	398	762	143	18,8	978	012	3501
Gewissenruh . . . . .	1,09	28	39	71	76	147	54	36,7	158	013	3521
Gieselwerder . . . . .	4,58	258	402	630	690	1 320	274	20,8	1 481	014	3521
Gottsbüren . . . . .	9,38	229	369	551	570	1 121	435	38,8	1 439	015	3521
Gottstreu . . . . .	2,87	77	108	184	199	383	184	48,0	472	016	3521
Grebenstein, Stadt . . . . .	26,97	554	1 363	1 870	2 117	3 987	437	11,0	4 570	017	3523
Grimelsheim . . . . .	1,75	15	25	47	43	90	42	46,7	102	018	3521
Haueda . . . . .	6,71	109	163	238	270	508	119	23,4	616	019	3521
Heisebeck . . . . .	6,53	110	174	316	307	623	184	29,5	759	020	3419
Helmarshausen, Stadt . . . . .	10,78	297	566	784	861	1 645	172	10,5	1 835	021	3525
Hofgeismar, Stadt . . . . .	34,83	1 037	2 827	3 710	4 535	8 245	342	4,1	8 286	022	352
Hohenkirchen . . . . .	9,57	305	668	967	1 049	2 016	215	10,7	2 136	023	3501
Holzhausen . . . . .	6,94	267	504	760	826	1 586	204	12,9	1 665	024	3501
Hombressen . . . . .	13,15	316	475	789	850	1 639	532	32,5	1 816	025	3521
Hümme . . . . .	9,65	258	484	660	740	1 400	236	16,9	1 723	026	3521
Immenhausen, Stadt . . . . .	18,76	608	1 403	1 946	2 161	4 107	333	8,1	3 844	027	3524
Karlshafen, Stadt . . . . .	4,05	410	1 140	1 356	1 675	3 031	73	2,4	3 627	028	3522
Kelze . . . . .	4,25	55	80	148	154	302	120	39,7	421	029	3521
Lamerden . . . . .	5,22	102	152	233	265	498	127	25,5	659	030	3521
Langenthal . . . . .	8,70	137	198	320	361	681	312	45,8	832	031	3521
Liebenau, Stadt . . . . .	7,60	141	254	352	432	784	154	19,6	1 002	032	3521
Lippoldsberg . . . . .	6,46	280	569	973	920	1 893	287	15,2	2 006	033	3417
Mariendorf . . . . .	2,84	75	110	172	193	365	147	40,3	430	034	3521
Meimbressen . . . . .	6,58	155	259	413	422	835	167	20,0	876	035	3521
Niedermeiser . . . . .	11,80	153	240	351	411	762	253	33,2	957	036	3521
Obermeiser . . . . .	7,10	125	213	318	359	677	201	29,7	901	037	3521
Oedelsheim . . . . .	23,33	206	292	451	566	1 017	292	28,7	1 294	038	3511
Ostheim . . . . .	4,28	105	169	257	283	540	145	26,9	626	039	3521
Schachten . . . . .	7,52	65	111	212	220	432	143	33,1	522	040	3521
Schöneberg . . . . .	4,09	63	103	161	194	355	139	39,2	503	041	3521
Sielen . . . . .	12,77	142	221	365	391	756	148	19,6	854	042	3521
Stammen . . . . .	3,05	85	158	215	244	459	96	20,9	542	043	3521
Trendelburg, Stadt . . . . .	12,51	215	374	589	666	1 255	302	24,1	1 479	044	3521
Udenhausen . . . . .	6,48	182	285	468	502	970	308	31,8	1 278	045	3521
Vaake . . . . .	4,82	263	529	724	777	1 501	224	14,9	1 560	046	3513
Veckerhagen . . . . .	8,16	433	893	1 154	1 309	2 463	304	12,3	2 613	047	3512
Vernawahlshausen . . . . .	4,96	188	305	456	522	978	248	25,4	1 194	048	3419
Westuffeln . . . . .	11,84	167	246	422	437	859	352	41,0	984	049	3521
Zwergen . . . . .	7,64	99	132	214	231	445	189	42,5	627	050	3521
Gemeindefreie Grund- stücke:											
Gutsbezirk Reinhards- wald . . . . .	184,16	8	15	21	25	46	5	10,9	63	200	
Zusammen . . .	610,38	9 667	18 865	27 409	30 726	58 135	10 670	18,4	66 128		

### 37 Landkreis Hünfeld

Sitz der Kreisverwaltung: Hünfeld, Stadt

AG: Hünfeld; LG: Fulda; OLG: Frankfurt am Main; ArG, SG: Fulda; VG: Kassel; AA: Fulda; FA: Bad Hersfeld f.d. Gem. 003, 004, 005, 009, bis 012, 015, 017, 020, 021, 027, 033, 034, 035, 041, 042, 045, 050, 053, 056, 059, 063, 064, 069, 073, 075, 076, Fulda f. übr. Gem.; OFD: Frankfurt am Main; ZA: Fulda f.d. Gem. 006, 013, 014, 017, 018, 019, 022 bis 025, 030, 031, 037 bis 040, 043, 044, 046 bis 049, 054, 057, 058, 060, 061, 062, 065, 066, 067, 072, Bad Hersfeld f. übr. Gem.; HZA: Fulda; HK: Kassel; IuHK: Fulda; OPD: Frankfurt am Main; StA: Buchenau f.d. Gem. 003, 004, 009, 010, 011, Burghaun f.d. Gem. 005, 017, 024, 059, Eckweisbach (i. Ldkr. Fulda) f.d. Gem. 072 u. 030 (i. Ldkr. Fulda); Eiterfeld f.d. Gem. 001, 002, 007, 008, 026, 028, 029, 032, 036, 052, 055, 077, Großtaft f.d. Gem. 016, 068, 071, Hof-  
aschenbach f.d. Gem. 022, 038, 040, 044, 057, 067, Hünfeld f.d. Gem. 006, 023, 030, 039, 043, 061, 062, Kirchhasel f.d. Gem. 014, 019, 025, 058,

Gemeinde	Fläche	Be- wohnte Gebäude	Haus- halte	Wohnbevölkerung am						Stat. Kenn- ziffer der Gemeinde	Post- leit- zahl
				6.6.1961				13.9.1950			
				männ- lich	weib- lich	ins- gesamt	dar. land- u. forst- wirtschaftliche Bevölkerung	ins- gesamt			
Langenschwarz f.d. Gem. 015, 020, 027, 064, Mansbach f.d. Gem. 012, 033, 045, 069, Michelsrombach f.d. Gem. 037, 046, 049, 060, Neukirchen f.d. Gem. 021, 034, 035, 041, 042, 050, 053, 073, Rasdorf f.d. Gem. 018, 054, 066, Schwarzbach f.d. Gem. 013, 031, 047, 048, 065, Steinbach f.d. Gem. 070, Ufhausen f.d. Gem. 078, Wehrda f.d. Gem. 056, 063, 075, 076; OKI: A f.d. Gem. 023 u. Nebenstelle d. Bundesanstalt f. Flugsicherung i.d. Gem. 033, B f. übr. Gem. u. übr. Teil d. Gem. 033; BWKr: 130.											
Arzell .....	2,44	87	152	249	272	521	95	18,2	421	001	6431
Betzenrod .....	1,79	19	28	44	61	105	33	31,4	153	002	6419
Bodes .....	2,23	44	56	102	121	223	81	36,3	270	003	6431
Buchenau .....	15,84	100	162	329	291	620	138	22,3	712	004	6431
Burghaun .....	19,09	322	587	841	1 000	1 841	286	15,5	1 978	005	6419
Dammersbach .....	13,91	66	100	185	181	366	109	29,8	468	006	6419
Dittlofrod .....	3,03	45	57	118	132	250	95	38,0	281	007	6419
Eiterfeld .....	7,28	197	367	555	646	1 201	168	14,0	1 251	008	6419
Erdmannrode .....	3,82	61	67	139	152	291	117	40,2	332	009	6431
Fischbach .....	0,96	20	21	51	51	102	45	44,1	130	010	6431
Giesenhain .....	0,87	12	16	29	32	61	36	59,0	70	011	6419
Glaam .....	1,52	24	23	57	55	112	72	64,3	135	012	6419
Gotthards .....	6,81	55	73	128	146	274	145	52,9	390	013	6419
Großenbach .....	8,51	136	239	345	405	750	178	23,7	670	014	6419
Großenmoor .....	5,56	52	63	114	135	249	156	62,7	393	015	6419
Großtaft .....	11,75	172	221	458	517	975	272	27,9	1 105	016	6419
Gruben .....	1,44	23	28	59	55	114	53	46,5	130	017	6419
Grüsselbach .....	6,19	41	57	122	138	260	125	48,1	351	018	6419
Haselstein .....	12,51	56	78	177	210	387	157	40,6	455	019	6419
Hechelmanskirchen .....	2,16	28	33	72	70	142	85	59,9	203	020	6419
Hermannspegel .....	1,38	12	13	20	35	55	34	61,8	93	021	6431
Hofaschenbach .....	5,37	71	122	195	221	416	120	28,8	498	022	6419
Hünfeld, Stadt .....	11,81	809	1 918	2 820	3 362	6 182	151	2,4	4 307	023	6418
Hünhan .....	3,77	50	79	129	137	266	94	35,3	348	024	6419
Kirchhasel .....	12,89	117	163	300	320	620	265	42,7	795	025	6419
Körnbach .....	2,57	33	47	85	83	168	80	47,6	232	026	6419
Langenschwarz .....	7,83	147	193	332	374	706	240	34,0	928	027	6419
Leibolz .....	4,86	61	91	161	170	331	128	38,7	439	028	6419
Leimbach .....	5,24	65	88	161	190	351	119	33,9	420	029	6419
Mackenzell .....	8,84	152	265	466	488	954	210	22,0	1 073	030	6419
Mahlerts .....	3,78	16	24	45	40	85	62	72,9	139	031	6419
Malges .....	3,11	42	53	116	119	235	91	38,7	271	032	6419
Mansbach .....	12,42	226	349	582	607	1 189	260	21,9	1 119	033	6419
Mauers .....	1,79	14	14	30	33	63	42	66,7	108	034	6431
Meisenbach .....	1,67	14	19	41	42	83	52	62,7	127	035	6431
Mengers .....	1,57	12	22	41	41	82	37	45,1	125	036	6431
Michelsrombach .....	25,38	156	232	406	458	864	252	29,2	978	037	6419
Mittelaschenbach .....	5,59	55	77	137	155	292	120	41,1	323	038	6419
Molzbach .....	6,06	34	45	100	96	196	103	52,6	295	039	6419
Morles .....	5,84	70	92	190	194	384	152	39,6	476	040	6419
Müsenbach .....	2,22	13	20	29	40	69	34	49,3	115	041	6431
Neukirchen .....	4,61	139	230	311	367	678	104	15,3	786	042	6419
Nüst .....	4,31	70	121	189	208	397	93	23,4	453	043	6419
Oberaschenbach .....	2,20	17	20	29	50	79	46	58,2	88	044	6419
Oberbreitzbach .....	5,26	57	85	157	158	315	98	31,1	339	045	6419
Oberfeld .....	1,68	27	42	70	78	148	65	43,9	200	046	6419
Obergruben .....	3,20	12	10	22	31	53	46	86,8	69	047	6419
Obernüst .....	5,82	43	54	115	145	260	145	55,8	317	048	6419
Oberrombach .....	1,35	27	30	73	67	140	82	58,6	187	049	6419
Oberstoppel .....	3,40	31	40	71	78	149	70	47,0	219	050	6419
Oberweisenborn .....	2,24	19	24	58	63	121	68	56,2	148	052	6419
Odensachsen .....	3,67	35	43	88	74	162	68	42,0	230	053	6431
Rasdorf .....	18,41	238	319	571	690	1 261	380	30,1	1 329	054	6419
Reckrod .....	2,14	23	29	60	71	131	58	44,3	190	055	6431
Rhina .....	3,71	102	160	228	274	502	109	21,7	645	056	6419
Rimmels .....	3,39	39	54	108	115	223	75	33,6	298	057	6419
Roßbach .....	7,98	75	98	210	221	431	162	37,6	513	058	6419
Rothenkirchen .....	10,17	143	213	329	372	701	194	27,7	889	059	6419

Gemeinde	Fläche	Be- wohnte Gebäude	Haus- halte	Wohnbevölkerung am						Stat. Kenn- ziffer der Ge- meinde	Post- leit- zahl
				6.6.1961				13.9.1950			
				männ- lich	weib- lich	ins- gesamt	dar. land- u. forst- wirtschaftliche Bevölkerung	ins- gesamt			
	qkm	Anzahl				%	Anzahl				
Rudolphshan . . . . .	3,95	38	57	88	100	188	87	46,3	261	060	6419
Rückers . . . . .	5,68	65	103	167	185	352	103	29,3	446	061	6419
Sargenzell . . . . .	3,92	72	130	221	242	463	96	20,7	470	062	6419
Schlerzenrod . . . . .	1,07	15	19	42	47	89	62	69,7	122	063	6419
Schlotzau . . . . .	4,12	67	84	153	176	329	125	38,0	482	064	6419
Schwarzbach . . . . .	9,88	83	123	242	257	499	143	28,7	627	065	6419
Setzelbach . . . . .	5,46	35	46	114	100	214	137	64,0	287	066	6419
Silges . . . . .	3,80	63	91	158	170	328	91	27,7	353	067	6419
Soisdorf . . . . .	7,14	75	90	187	223	410	164	40,0	503	068	6419
Soislieden . . . . .	0,80	5	7	16	25	41	20	48,8	44	069	6419
Steinbach . . . . .	10,87	192	320	495	594	1 089	279	25,6	1 194	070	6419
Treischfeld . . . . .	3,49	30	48	97	100	197	73	37,1	264	071	6419
Ufhausen . . . . .	12,89	143	203	411	441	852	292	34,3	1 063	078	6419
Unterbernards . . . . .	2,12	12	17	27	40	67	40	59,7	100	072	6411
Unterstoppel . . . . .	2,69	24	29	57	57	114	69	60,5	153	073	6419
Wehrda . . . . .	16,43	120	222	308	474	782	213	27,2	885	075	6419
Wetzlos . . . . .	1,41	24	30	45	75	120	66	55,0	190	076	6419
Wölf . . . . .	4,17	44	64	112	134	246	100	40,7	338	077	6431
Zusammen . . .	445,11	5 933	9 609	16 189	18 377	34 566	9 115	26,4	37 789		

38 Landkreis Kassel  
Sitz der Kreisverwaltung: Kassel, Stadt

AG, LG: Kassel; OLG: Frankfurt am Main; ArG, SG, VG, AA: Kassel; FA: Kassel-Spohrstraße; OFD: Frankfurt am Main; ZA, HZA, HK, IuHK: Kassel; OPD: Frankfurt am Main; StA: Dörnhausen f.d. Gem. 005, 006, 007, Eiterhagen f.d. Gem. 008, 036, Eschenstruth f.d. Gem. 011 u. 042 (i. Ldkr. Witzenhausen), Großenritte f.d. Gem. 002, 013, Hohenkirchen (i. Ldkr. Hofgeismar) f.d. Gem. 024 u. 023 (i. Ldkr. Hofgeismar), Hoof f.d. Gem. 004, 010, 019, Kirchbauna f.d. Gem. 001, 018, 021, 030, Niedervellmar f.d. Gem. 012, 026, Simmershausen f.d. Gem. 031, 033, 035, Wilhelmshausen f.d. Gem. 022, 039, übr. Gem. bilden jeweils einen eigenen Standesamtsbezirk; OKI: S f. Verstärkeramt d. Bundespost i.d. Gem. 023, f.d.v.d. Stadt Kassel eingemeindeten Teil u. Bahnhof Papierfabrik i.d. Gem. 025, f.d. Anlagen d. Bundeswehr i.d. Gem. 030, f.d. Altersheim d. Stadt Kassel u.d. Reinhardswaldschule i.d. Gem. 033, Af.d. Gem. 001, 020, 023 ohne d. Verstärkeramt d. Bundespost, 026, 032, B f. übr. Gem. u. übr. Teile d. Gem. 025, 030 u. 033; BWKr: 127.

Altenbauna . . . . .	4,56	158	423	856	486	1 342	90	6,7	909	001	3501
Altenritte . . . . .	2,37	160	314	457	486	943	110	11,7	929	002	3501
Bergshausen . . . . .	3,70	250	585	715	777	1 492	70	4,7	1 482	003	3501
Breitenbach . . . . .	6,68	225	363	561	613	1 174	243	20,7	1 335	004	3501
Dennhausen . . . . .	4,36	158	313	411	477	888	90	10,1	985	005	3501
Dittershausen . . . . .	1,98	98	179	269	262	531	61	11,5	516	006	3501
Dörnhausen . . . . .	6,94	187	349	529	569	1 098	228	20,8	1 228	007	3501
Eiterhagen . . . . .	13,84	114	172	271	316	587	118	20,1	748	008	3501
Elgershausen . . . . .	6,99	469	898	1 300	1 434	2 734	293	10,7	2 658	009	3501
Elmshagen . . . . .	2,94	48	78	121	120	241	67	27,8	297	010	3501
Eschenstruth . . . . .	8,09	289	691	941	1 034	1 975	201	10,2	2 293	011	3501
Frommershausen . . . . .	1,87	132	295	405	408	813	50	6,2	652	012	3501
Großenritte . . . . .	13,31	597	1 251	1 812	1 923	3 735	313	8,4	3 487	013	3501
Guntershausen . . . . .	3,66	163	332	457	565	1 022	61	6,0	966	014	3501
Heckershausen . . . . .	6,42	305	623	886	902	1 788	156	8,7	1 699	015	3501
Heiligenrode . . . . .	14,66	519	1 158	1 605	1 691	3 296	251	7,6	3 027	016	3501
Helsa . . . . .	7,65	359	795	1 070	1 164	2 234	136	6,1	2 430	017	3506
Hertingshausen . . . . .	3,46	73	135	248	224	472	99	21,0	485	018	3501
Hoof . . . . .	9,65	390	699	1 060	1 082	2 142	239	11,2	2 259	019	3501
Ihringshausen . . . . .	7,74	571	1 526	2 105	2 319	4 424	173	3,9	3 989	020	3501
Kirchbauna . . . . .	4,35	147	306	486	427	913	151	16,5	925	021	3501
Knickhagen . . . . .	2,43	38	53	108	105	213	76	35,7	255	022	3501
Lohfelden . . . . .	10,25	861	2 379	3 258	3 366	6 624	285	4,3	5 894	023	3503
Mönchhof . . . . .	3,52	212	454	594	695	1 289	88	6,8	1 240	024	3501
Niederkauungen . . . . .	10,00	472	1 101	1 592	1 718	3 310	227	6,9	2 985	025	3501
Niedervellmar . . . . .	4,84	513	1 275	1 633	1 782	3 415	107	3,1	3 289	026	3502
Nieste . . . . .	3,97	201	338	516	568	1 084	249	23,0	1 128	027	3501
Oberkauungen . . . . .	16,10	744	1 813	2 585	2 798	5 383	214	4,0	5 081	028	3504
Obervellmar . . . . .	7,25	449	1 000	1 399	1 521	2 920	111	3,8	2 710	029	3501
Rengershausen . . . . .	6,24	192	489	703	670	1 373	107	7,8	1 031	030	3501
Rothwesten . . . . .	9,47	267	510	766	775	1 541	181	11,7	1 225	031	3501

06 Hessen  
2 RB Kassel  
38, 39

Gemeinde	Fläche	Be- wohnte Gebäude	Haus- halte	Wohnbevölkerung am						Stat. Kenn- ziffer der Ge- meinde	Post- leit- zahl
				6.6.1961					13.9.1950		
				männ- lich	weib- lich	ins- gesamt	dar. land- u. forst- wirtschaftliche Bevölkerung	ins- gesamt			
	qkm	Anzahl				%	Anzahl				
Sandershausen . . . . .	7,50	635	1 474	1 945	2 088	4 033	132	3,3	2 771	032	3501
Simmershausen . . . . .	6,93	300	672	866	957	1 823	214	11,7	1 814	033	3501
Vollmarshausen . . . . .	7,39	392	863	1 199	1 280	2 479	257	10,4	2 543	034	3501
Wahnhausen . . . . .	3,07	87	183	260	282	542	70	12,9	553	035	3501
Wattenbach . . . . .	4,25	186	325	531	540	1 071	163	15,2	1 054	036	3501
Weimar . . . . .	11,64	429	835	1 187	1 302	2 489	289	11,6	2 565	037	3501
Wellerode . . . . .	41,40	354	683	1 015	1 103	2 118	215	10,2	2 119	038	3501
Wilhelmshausen . . . . .	4,48	147	259	340	395	735	128	17,4	1 005	039	3501
Gemeindefreie Grund- stücke:											
Gutsbezirk Kaufunger Wald (Anteil Land- kreis Kassel) . . . . .	20,25	—	—	—	—	—	—	—	—	200	—
Zusammen . . .	316,19	11 891	26 191	37 062	39 224	76 286	6 313	8,3	72 561		

39 Landkreis Marburg  
Sitz der Kreisverwaltung: Marburg a.d. Lahn, Stadt

**AG:** Kirchhain f.d. Gem. 001, 006, 007, 018, 029, 031, 032, 033, 039, 042, 044, 046, 048, 051, 054, 056, 057, 058, 062, 066, 070, 072, 073, 082, 083, 090, 092, 094, 095, 098, 100, 104, 105, 002, 106, 123, 124, 126, Marburg a.d. Lahn f. übr. Gem.; **LG:** Marburg a.d. Lahn; **OLG:** Frankfurt a. Main; **ArG, SG:** Marburg a.d. Lahn; **VG:** Kassel; **AA, FA:** Marburg a.d. Lahn; **OFD:** Frankfurt am Main; **ZA:** Marburg a.d. Lahn; **HZA:** Gießen; **HLuHK:** Kassel; **OPD:** Frankfurt am Main; **StA:** Amönau f.d. Gem. 005, 078, 112, Amöneburg f.d. Gem. 006, 092, Anzefahr f.d. Gem. 007, 048, 104, 106, Bauerbach f.d. Gem. 009, 035, Betziesdorf f.d. Gem. 013, 017, 099, Caldern f.d. Gem. 016, 019, 053, Cappel f.d. Gem. 020, 088, 125, Dreihausen f.d. Gem. 026, 047, 089, Ebsdorf f.d. Gem. 014, 027, 059, Elnhausen f.d. Gem. 023, 028, 114, Fronhausen f.d. Gem. 008, 034, 091, 118, Goßfelden f.d. Gem. 038, 093, Großseelheim f.d. Gem. 039, 056, 095, Hachborn f.d. Gem. 040, 050, Halsdorf f.d. Gem. 001, 018, 042, Hassenhhausen f.d. Gem. 010, 030, 043, 102, Josbach f.d. Gem. 044, 051, 124, Kirchhain f.d. Gem. 054, 058, 073, Kirchvers f.d. Gem. 055, 86, 116, Lohra f.d. Gem. 004, 024, 060, 068, 085, 087, 101, Marburg a.d. Lahn, Stadt f.d. Gem. 061, Mardorf f.d. Gem. 031, 062, Münchhausen f.d. Gem. 067, 103, 127, Niederasphe f.d. Gem. 071, 110, Niederwalgern f.d. Gem. 049, 074, 080, 107, Nordeck f.d. Gem. 077, 119, 121, Oberrospe f.d. Gem. 037, 079, 111, Oberweimar f.d. Gem. 003, 022, 036, 041, 045, 052, 075, 081, 115, Rauschenberg f.d. Gem. 033, 083, 098, 126, Roßdorf f.d. Gem. 082, 090, Schönstadt f.d. Gem. 012, 084, 096, Speckswinkel f.d. Gem. 032, 105, Stadt Allendorf, Landkreis Marburg f.d. Gem. 029, 002, Weitershausen f.d. Gem. 025, 069, 117, Wetter (Hessen-Nassau) f.d. Gem. 063, 076, 109, 120, Wittelsberg f.d. Gem. 011, 065, 122, Wohra f.d. Gem. 040, 057, 094, 123, übr. Gem. bilden jeweils einen eigenen Standesamtsbezirk; **OKI:** A f.d. Gem. 061, 002 f.d. Anlagen d. Bundeswehr i.d. Gem. 070 B f. übr. Gem. u. übr. Teile d. Gem. 070; **BWKr:** 131.

Albshausen . . . . .	4,00	60	87	159	172	331	147	44,4	425	001	3571
Allna . . . . .	5,94	39	53	116	104	220	123	55,9	301	003	3569
Altenvers . . . . .	2,99	81	110	218	240	458	94	20,5	467	004	3569
Amönau . . . . .	8,12	147	198	392	403	795	286	36,0	881	005	3551
Amöneburg, Stadt . . . . .	13,71	203	337	589	595	1 184	183	15,5	1 235	006	3571
Anzefahr . . . . .	6,66	99	143	225	306	531	133	25,0	531	007	3571
Argenstein . . . . .	1,59	67	91	167	153	320	66	20,6	360	008	3551
Bauerbach . . . . .	8,15	90	130	244	288	532	138	25,9	530	009	3551
Bellnhausen . . . . .	3,27	74	107	172	196	368	110	29,9	480	010	3551
Beltershausen . . . . .	4,40	111	163	303	327	630	178	28,3	687	011	3551
Bernsdorf . . . . .	1,37	13	23	38	38	76	16	21,1	106	012	3551
Betziesdorf . . . . .	8,48	119	168	328	342	670	199	29,7	765	013	3551
Bortshausen . . . . .	2,12	34	41	89	85	174	61	35,1	248	014	3551
Bracht . . . . .	28,24	152	194	392	420	812	283	34,9	845	015	3551
Brungershausen . . . . .	2,54	14	19	29	39	68	39	57,4	110	016	3551
Bürgeln . . . . .	4,81	194	274	465	492	957	140	14,6	976	017	3551
Burgholz . . . . .	6,52	67	79	161	166	327	83	25,4	395	018	3571
Caldern . . . . .	9,83	155	211	448	456	904	231	25,6	944	019	3551
Cappel . . . . .	14,89	511	1 229	1 853	1 690	3 543	118	3,3	2 450	020	3554
Cölbe . . . . .	5,52	381	866	1 180	1 271	2 451	153	6,2	2 352	021	3553
Cyriaxweimar . . . . .	3,97	44	59	113	112	225	64	28,4	285	022	3551
Dagobertshausen . . . . .	3,52	16	19	41	38	79	40	50,6	117	023	3551
Damm . . . . .	4,75	57	126	215	218	433	111	25,6	632	024	3569
Dilschhausen . . . . .	6,27	25	30	73	64	137	84	61,3	186	025	3551
Dreihausen . . . . .	7,13	271	363	595	687	1 282	255	19,9	1 484	026	3551
Ebsdorf . . . . .	7,67	165	218	418	448	866	251	29,0	1 015	027	3551
Elnhausen . . . . .	9,16	108	139	258	282	540	179	33,1	634	028	3551
Emsdorf . . . . .	9,23	118	152	343	356	699	275	39,3	772	029	3571
Erbenhausen . . . . .	1,38	12	15	36	33	69	39	56,5	84	030	3551
Erfurtshausen . . . . .	2,51	82	103	204	226	430	113	26,3	472	031	3571

Gemeinde	Fläche	Be- wohnte Gebäude	Haus- hake	Wohnbevölkerung am						Stat. Kenn- ziffer der Ge- meinde	Post- leit- zahl
				6.6.1961					13.9.1950		
				männ- lich	weib- lich	ins- gesamt	dar. land- u. forst- wirtschaftliche Bevölkerung	ins- gesamt			
	qkm	Anzahl					%	Anzahl			
Erksdorf . . . . .	10,89	136	155	362	360	722	413	57,2	933	032	3579
Ernsthausen . . . . .	6,16	96	119	236	269	505	228	45,1	632	033	3571
Fronhausen . . . . .	9,12	348	602	916	1 048	1 964	216	11,0	2 040	034	3555
Ginseldorf . . . . .	8,17	66	82	162	160	322	117	36,3	379	035	3551
Gisselberg . . . . .	1,77	59	119	186	188	374	41	11,0	336	036	3551
Göttingen . . . . .	1,37	37	56	86	97	183	35	19,1	209	037	3551
Goßfelden . . . . .	6,72	198	327	504	586	1 090	180	16,5	1 127	038	3551
Großseelheim . . . . .	9,51	237	326	631	672	1 303	311	23,9	1 461	039	3571
Hachborn . . . . .	9,80	172	218	452	458	910	274	30,1	1 004	040	3551
Haddamshausen . . . . .	2,76	55	71	144	145	289	68	23,5	276	041	3551
Halsdorf . . . . .	5,71	117	174	390	370	760	219	28,8	900	042	3571
Hassenhausen . . . . .	4,64	63	80	146	163	309	113	36,6	409	043	3551
Hatzbach . . . . .	3,56	88	98	209	245	454	211	46,5	546	044	3579
Hermershausen . . . . .	4,18	46	59	111	126	237	95	40,1	302	045	3551
Hertingshausen . . . . .	3,84	38	43	102	101	203	133	65,5	226	046	3571
Heskem . . . . .	7,00	120	154	313	322	635	194	30,6	791	047	3551
Himmelsberg . . . . .	2,97	27	29	76	82	158	68	43,0	158	048	3571
Holzhausen . . . . .	1,81	10	12	30	26	56	35	62,5	77	049	3551
Ilschhausen . . . . .	2,83	17	24	54	61	115	52	45,2	139	050	3551
Josbach . . . . .	8,38	93	122	255	230	485	167	34,4	612	051	3579
Kehna . . . . .	3,60	14	17	33	31	64	38	59,4	102	052	3551
Kernbach . . . . .	3,99	30	37	65	89	154	64	41,6	193	053	3551
Kirchhain, Stadt . . . . .	16,67	846	1 845	2 567	2 957	5 524	224	4,1	4 559	054	357
Kirchvers . . . . .	6,72	101	131	282	268	550	165	30,0	587	055	3569
Kleinseelheim . . . . .	7,13	129	171	324	338	662	223	33,7	757	056	3571
Langendorf . . . . .	4,10	77	79	170	169	339	172	50,7	436	057	3571
Langenstein . . . . .	8,14	170	199	430	445	875	305	34,9	977	058	3571
Leidenhofen . . . . .	6,91	119	163	311	305	616	184	29,9	706	059	3551
Lohra . . . . .	11,62	339	546	924	991	1 915	267	13,9	1 863	060	3551
Marbach . . . . .	4,04	258	716	779	876	1 655	62	3,7	1 218	061	355
Mardorf . . . . .	13,48	243	293	542	681	1 223	365	29,8	1 353	062	3571
Mellnau . . . . .	26,48	135	174	347	355	702	212	30,2	776	063	3551
Michelbach . . . . .	8,53	122	167	330	342	672	189	28,1	683	064	3551
Moischt . . . . .	3,87	122	168	310	348	658	172	26,1	686	065	3551
Momberg . . . . .	10,91	236	342	546	633	1 179	323	27,4	1 328	066	3579
Münchhausen . . . . .	6,79	223	317	545	616	1 161	307	26,4	1 269	067	3551
Nanz-Willershausen . . . . .	3,44	30	37	80	73	153	77	50,3	200	068	3569
Nesselbrunn . . . . .	2,69	18	20	43	48	91	63	69,2	131	069	3551
Neustadt, Stadt . . . . .	21,71	767	1 578	2 418	2 561	4 979	377	7,6	4 024	070	3577
Niederasphe . . . . .	13,95	194	237	455	510	965	423	43,8	1 095	071	3551
Niederklein . . . . .	10,61	259	368	635	697	1 332	290	21,8	1 752	072	3571
Niederwald . . . . .	4,37	119	149	306	309	615	162	26,3	674	073	3571
Niederwalgern . . . . .	5,40	184	280	488	566	1 054	185	17,6	982	074	3551
Niederweimar . . . . .	5,86	181	330	544	535	1 079	134	12,4	1 124	075	3551
Niederwetter . . . . .	2,40	59	73	157	155	312	137	43,9	372	076	3551
Nordeck . . . . .	4,85	125	152	373	344	717	199	27,8	682	077	6301
Oberndorf . . . . .	2,60	33	39	82	78	160	82	51,3	178	078	3551
Oberrosphe . . . . .	21,55	134	176	378	380	758	227	29,9	763	079	3551
Oberwalgern . . . . .	3,85	85	116	221	240	461	104	22,6	467	080	3551
Oberweimar . . . . .	6,32	74	102	200	211	411	144	35,0	521	081	3551
Rauischholzhausen . . . . .	8,79	184	282	432	514	946	224	23,7	1 095	082	3571
Rauschenberg, Stadt . . . . .	17,44	304	538	772	890	1 662	316	19,0	1 811	083	3571
Reddehausen . . . . .	2,70	59	82	143	151	294	81	27,6	389	084	3551
Reimershausen . . . . .	1,86	18	24	44	45	89	36	40,4	119	085	3569
Rodenhausen . . . . .	4,61	47	58	102	125	227	126	55,5	300	086	3569
Rollshausen . . . . .	5,01	41	59	111	115	226	65	28,8	248	087	3569
Ronhausen . . . . .	2,34	39	46	98	96	194	59	30,4	210	088	3551
Roßberg . . . . .	9,03	59	64	135	155	290	124	42,8	379	089	3551
Roßdorf . . . . .	11,07	166	205	387	441	828	290	35,0	984	090	3571
Roth . . . . .	4,19	126	165	324	351	675	147	21,8	773	091	3551
Rüdighheim . . . . .	3,13	79	96	185	213	398	143	35,9	407	092	3571
Sarnau . . . . .	2,78	137	187	368	388	756	105	13,9	712	093	3551

Gemeinde	Fläche	Be- wohnte Gebäude	Haus- halte	Wohnbevölkerung am						Stat. Kenn- ziffer der Ge- meinde	Post- leit- zahl
				6.6.1961					13.9.1950		
				männ- lich	weib- lich	ins- gesamt	dar. land- u. forst- wirtschaftliche Bevölkerung	ins- gesamt			
qkm	Anzahl				%	Anzahl					
Schiffelbach .....	8,15	65	82	167	177	344	165	48,0	455	094	3571
Schönbach .....	2,46	42	53	106	104	210	76	36,2	265	095	3571
Schönstadt .....	10,55	165	253	453	525	978	265	27,1	1 024	096	3551
Schröck .....	6,47	193	258	467	561	1 028	227	22,1	1 092	097	3551
Schwabendorf .....	3,03	84	109	216	209	425	133	31,3	505	098	3571
Schwarzenborn .....	1,86	25	31	65	66	131	69	52,7	171	099	3551
Schweinsberg, Stadt ...	10,75	209	309	472	536	1 008	190	18,8	1 294	100	3574
Seelbach .....	3,79	13	14	38	36	74	55	74,3	103	101	3569
Sichertshausen .....	3,79	69	89	169	183	352	116	33,0	481	102	3551
Simtshausen .....	2,55	82	115	199	220	419	131	31,3	462	103	3551
Sindersfeld .....	2,58	57	79	155	167	322	99	30,7	326	104	3571
Speckswinkel .....	7,22	89	115	244	246	490	206	42,0	568	105	3579
Stadt Allendorf, Landkreis Marburg ...	29,39	1 011	3 068	5 616	5 208	10 824	370	3,4	4 058	002	3572
Stausebach .....	5,91	55	70	136	158	294	140	47,6	373	106	3571
Stedebach .....	1,85	6	9	17	24	41	28	68,3	90	107	3551
Sterzhausen .....	13,14	241	341	668	673	1 341	262	19,5	1 395	108	3551
Todenhausen .....	2,51	61	76	146	161	307	150	48,9	371	109	3551
Treibsbach .....	11,58	129	150	314	336	650	337	51,8	728	110	3551
Unterrospe .....	3,47	86	118	226	241	467	126	27,0	504	111	3551
Warzenbach .....	13,32	102	121	257	289	546	292	53,5	671	112	3551
Wehrda .....	8,14	337	792	1 060	1 354	2 414	147	6,1	1 784	113	3551
Wehrshausen .....	3,44	69	108	223	227	450	75	16,7	394	114	3551
Weiershausen .....	3,13	14	15	34	37	71	44	62,0	107	115	3569
Weipoltshausen .....	4,30	60	77	172	163	335	98	29,3	341	116	3569
Weitershausen .....	4,04	31	33	84	82	166	99	59,6	227	117	3551
Wenkbach .....	2,89	85	144	196	228	424	92	21,7	594	118	3551
Wermertshausen .....	2,37	39	42	91	93	184	105	57,1	226	119	6311
Wetter (Hessen-Nassau), Stadt .....	12,34	422	783	1 203	1 441	2 644	224	8,5	2 659	120	3552
Winnen .....	1,79	47	52	118	125	243	96	39,5	311	121	6301
Wittelsberg .....	6,88	135	189	347	374	721	191	26,5	774	122	3551
Wohra .....	17,02	171	229	420	441	861	252	29,3	1 030	123	3571
Wolferode .....	13,55	85	96	213	227	440	169	38,4	507	124	3579
Wolfshausen .....	3,67	38	66	102	113	215	51	23,7	216	125	3551
Wolfskaute .....	0,32	5	7	16	15	31	16	51,6	33	126	3571
Wollmar .....	12,16	127	142	322	340	662	380	57,4	777	127	3551
Zusammen ...	875,87	16 666	27 680	47 947	50 971	98 918	20 430	20,7	96 127		

40 Landkreis Melsungen

Sitz der Kreisverwaltung: Melsungen, Stadt

AG: Melsungen; LG: Kassel; OLG: Frankfurt am Main; ArG, SG, VG, AA: Kassel; FA: Melsungen; OFD: Frankfurt am Main; ZA: Melsungen;  
HZA, HK, IuHK: Kassel; OPD: Frankfurt am Main; StA: Altmorschen f.d. Gem. 005, 009, 019, 026, 036, 047, 062, Böddiger f.d. Gem. 011, 049,  
Dagobertshausen f.d. Gem. 013, 016, 032, 051, Felsberg f.d. Gem. 004, 020, Gensungen f.d. Gem. 008, 021, 031, 041, Guxhagen f.d. Gem. 012,  
017, 024, Harle f.d. Gem. 025, 028, 030, 053, Heinebach f.d. Gem. 027, Herlefeld f.d. Gem. 029, 037, 043, 045, 058, Hess. Lichtenau (i. Ldkr.  
Witzenhausen) f.d. Gem. 023 u. 022 (i. Ldkr. Witzenhausen), Körle f.d. Gem. 002, 018, 022, 035, 038, 060, 064, Malsfeld f.d. Gem. 006, 040,  
Melsungen f.d. Gem. 033, 034, 042, 050, 054, 056, Mörshausen f.d. Gem. 001, 007, 044, Niedermöllrich f.d. Gem. 039, 048, Pfieffe f.d. Gem. 010,  
052, 059, 061, Spangenberg f.d. Gem. 015, 055, 057, Wolfershausen f.d. Gem. 003, 014, 046, 063; OKI: A f.d. Gem. 042, B f. übr. Gem.; BWK: 128.

Adelshausen .....	7,28	68	111	181	193	374	111	29,7	414	001	3509
Albshausen .....	10,38	61	85	163	142	305	97	31,8	423	002	3501
Altenbrunslar .....	7,16	81	125	206	231	437	55	12,6	485	003	3581
Altenburg .....	0,07	15	27	32	44	76	11	14,5	104	004	3581
Altmorschen .....	18,43	258	490	696	818	1 514	212	14,0	1 601	005	3509
Beiseförth .....	5,11	198	365	476	566	1 042	83	8,0	1 265	006	3509
Bergheim .....	3,29	69	101	160	166	326	110	33,7	424	007	3509
Beuern .....	10,47	53	69	110	131	241	117	48,5	386	008	3509
Binsförth .....	5,71	77	110	178	202	380	121	31,8	501	009	3509
Bischofferode .....	5,28	38	57	114	110	224	93	41,5	291	010	3509
Böddiger .....	4,64	99	133	248	244	492	169	34,3	727	011	3581
Büchenwerra .....	1,56	20	25	55	50	105	43	41,0	194	012	3501

Gemeinde	Fläche	Be- wohnte Gebäude	Haus- halte	Wohnbevölkerung am						Stat. Kenn- ziffer der Ge- meinde	Post- leit- zahl
				6.6.1961				13.9.1950			
				männ- lich	weib- lich	ins- gesamt	dar. land- u. forst- wirtschaftliche Bevölkerung	ins- gesamt			
qkm	Anzahl				%	Anzahl					
Dagobertshausen . . . . .	4,38	71	96	169	177	346	102	29,5	486	013	3509
Deute . . . . .	3,13	63	87	165	188	353	103	29,2	429	014	3581
Elbersdorf . . . . .	3,57	121	244	311	394	705	109	15,5	734	015	3509
Elfershausen . . . . .	3,40	64	98	183	190	373	97	26,0	469	016	3509
Ellenberg . . . . .	2,78	108	168	298	283	581	152	26,2	673	017	3581
Empfershausen . . . . .	7,07	56	89	136	152	288	89	30,9	410	018	3501
Eubach . . . . .	3,31	45	58	96	115	211	74	35,1	305	019	3509
Felsberg, Stadt . . . . .	6,89	314	671	947	1 043	1 990	127	6,4	2 012	020	3582
Gensungen . . . . .	10,11	427	837	1 222	1 305	2 527	197	7,8	2 631	021	3582
Grebenau . . . . .	1,16	34	50	91	93	184	44	23,9	250	022	3501
Günsterode . . . . .	12,46	90	104	197	200	397	141	35,5	475	023	3509
Guxhagen . . . . .	7,42	324	651	970	1 239	2 209	170	7,7	2 365	024	3501
Harle . . . . .	5,82	154	232	372	420	792	202	25,5	983	025	3581
Heina . . . . .	4,47	45	62	111	118	229	98	42,8	310	026	3509
Heinebach . . . . .	7,37	259	513	743	829	1 572	258	16,4	1 934	027	6441
Helmshausen . . . . .	2,03	16	22	47	42	89	43	48,3	193	028	3581
Herlefeld . . . . .	6,78	49	62	126	124	250	138	55,2	390	029	6441
Hesserode . . . . .	3,22	36	44	87	88	175	81	46,3	248	030	3581
Heßlar . . . . .	2,11	64	85	146	159	305	99	32,5	430	031	3509
Hilgershausen . . . . .	5,23	54	87	152	152	304	135	44,4	511	032	3509
Kehrenbach . . . . .	4,57	62	97	157	181	338	110	32,5	410	033	3509
Kirchhof . . . . .	4,54	93	134	230	234	464	122	26,3	548	034	3509
Körle . . . . .	6,65	261	467	691	753	1 444	141	9,8	1 670	035	3501
Konnefeld . . . . .	4,03	87	105	214	208	422	173	41,0	514	036	3509
Landefeld . . . . .	4,19	41	53	89	106	195	68	34,9	309	037	6441
Lobenhausen . . . . .	1,74	24	33	60	65	125	54	43,2	176	038	3501
Lohre . . . . .	4,13	68	90	158	176	334	106	31,7	467	039	3581
Malsfeld . . . . .	5,84	209	391	533	606	1 139	124	10,9	1 370	040	3509
Melgershausen . . . . .	9,59	86	125	212	230	442	146	33,0	579	041	3509
Melsungen, Stadt . . . . .	16,44	1 216	3 027	3 675	4 540	8 215	167	2,0	7 625	042	3508
Metzebach . . . . .	3,35	36	50	92	109	201	74	36,8	233	043	6441
Mörshausen . . . . .	6,69	77	115	177	216	393	127	32,3	469	044	3509
Nausis . . . . .	4,09	44	49	100	99	199	84	42,2	296	045	6441
Neuenbrunslar . . . . .	3,71	135	237	373	394	767	122	15,9	886	046	3581
Neumorschen . . . . .	4,01	159	324	441	498	939	115	12,2	1 082	047	3509
Niedermöllrich . . . . .	6,57	163	251	396	436	832	199	23,9	874	048	3581
Niedervorschütz . . . . .	4,91	101	144	282	266	548	223	40,7	700	049	3581
Obermelsungen . . . . .	3,87	89	148	232	254	486	96	19,8	528	050	3509
Ostheim . . . . .	5,24	97	150	261	267	528	124	23,5	643	051	3509
Pfieffe . . . . .	9,69	99	137	255	265	520	197	37,9	610	052	3509
Rhünda . . . . .	3,52	126	199	323	317	640	85	13,3	741	053	3581
Röhrenfurth . . . . .	3,59	190	355	529	589	1 118	195	17,4	1 207	054	3509
Schnellrode . . . . .	6,10	59	75	131	135	266	97	36,5	278	055	3509
Schwarzenberg . . . . .	10,36	69	101	176	170	346	99	28,6	492	056	3509
Spangenberg, Stadt . . . . .	31,90	448	1 049	1 284	1 606	2 890	142	4,9	3 192	057	3509
Stolzhausen . . . . .	6,79	15	17	36	46	82	38	46,3	95	058	6441
Vockerode-Dinkelberg . . . . .	5,29	30	37	77	85	162	106	65,4	246	059	3509
Wagenfurth . . . . .	2,04	20	36	62	57	119	41	34,5	170	060	3501
Weidelbach . . . . .	4,74	37	43	85	87	172	91	52,9	214	061	3509
Wichte . . . . .	10,06	60	79	134	164	298	118	39,6	363	062	3509
Wolfershausen . . . . .	5,50	111	177	306	329	635	155	24,4	699	063	3581
Wollrode . . . . .	3,19	103	153	275	263	538	134	24,9	692	064	3501
Zusammen . . .	389,01	7 846	14 406	21 234	23 959	45 193	7 554	16,7	51 431		

41 Landkreis Rotenburg  
Sitz der Kreisverwaltung: Rotenburg a.d. Fulda, Stadt

AG: Sontra f.d. Gem. 007, 008, 013, 068, 016, 017, 026, 030; 031, 034, 038, 042, 054, 060, 063, 064, 065, 067, Rotenburg a.d. Fulda f. übr. Gem.;  
LG: Kassel; OLG: Frankfurt am Main; ArG: Bad Hersfeld; SG, VG: Kassel; AA: Bad Hersfeld; FA: Rotenburg a.d. Fulda; OFD: Frankfurt am  
Main; ZA: Bad Hersfeld; HZA: Fulda; HK, LuHK: Kassel; OPD: Frankfurt am Main; StA: Asmushausen f.d. Gem. 001, 012, 051, Beenhausen f.d.  
Gem. 006, 020, 023, 045, 049, Berneburg f.d. Gem. 007, 017, 026, Braach f.d. Gem. 002, 004, 011, 061, Breital f.d. Gem. 008, 013, 031, 034,  
063, 064, 067, Breitenbach f.d. Gem. 009, 014, 036, Iba f.d. Gem. 022, 028, 037, Lisenhausen f.d. Gem. 035, 057, Nentershausen f.d. Gem. 016,  
042, 065, Niedergude f.d. Gem. 018, 025, 044, 047, Oberellenbach f.d. Gem. 032, 043, 046, Obersuhl f.d. Gem. 010, 048, 050 u. 036 (i. Ldkr.



Gemeinde	Fläche	Be- wohnte Gebäude	Haus- halte	Wohnbevölkerung am					Stat. Kenn- ziffer der Ge- meinde	Post- leit- zahl
				6.6.1961				13.9.1950		
				männ- lich	weib- lich	ins- gesamt	dar. land- u. forst- wirtschaftliche Bevölkerung	ins- gesamt		
				qkm	Anzahl			%		

Hersfeld), Rengshausen f.d. Gem. 024, 033, 040, 041, 052, Rockensüß f.d. Gem. 068, 030, 054, Rohrbach (i. Ldkr. Hersfeld) f.d. Gem. 021 u. 006, 062, 072 (i. Ldkr. Hersfeld), Ronshausen f.d. Gem. 027, 055, Rotenburg a.d. Fulda f.d. Gem. 039, 056, Seifertshausen f.d. Gem. 015, 019, 058 Solz f.d. Gem. 029, 038, 059, Süß f.d. Gem. 003, 062, übr. Gem. bilden jeweils einen eigenen Standesamtsbezirk; OKI: A f.d. Gem. 056, B f. übr. Gem.; BWK: 130.

Asmushausen .....	8,52	97	136	249	263	512	149	29,1	618	001	6441
Atzelrode .....	3,28	22	36	60	53	113	55	48,7	153	002	6441
Bauhaus .....	17,20	40	60	120	112	232	64	27,6	218	003	6441
Baumbach .....	5,15	159	227	401	427	828	219	26,4	1 017	004	6441
Bebra, Stadt .....	11,72	1 039	2 735	3 486	4 063	7 549	222	2,9	7 404	005	644
Beenhausen .....	7,92	48	53	118	129	247	166	67,2	308	006	6431
Berneburg .....	6,50	79	94	175	204	379	177	46,7	508	007	6441
Blankenbach .....	7,67	56	74	157	144	301	110	36,5	361	008	6441
Blankenheim .....	9,28	97	126	245	267	512	149	29,1	579	009	6441
Bosserode .....	4,70	207	353	513	595	1 108	192	17,3	1 018	010	6441
Braach .....	3,89	136	212	338	357	695	176	25,3	807	011	6441
Braunhausen .....	4,58	43	64	112	127	239	75	31,4	340	012	6441
Breitau .....	9,61	90	108	209	256	465	197	42,4	560	013	6441
Breitenbach .....	5,52	229	443	581	639	1 220	175	14,3	1 288	014	644
Cornberg .....	4,62	219	437	622	709	1 331	34	2,6	1 632	068	6441
Dankerode .....	5,01	35	40	73	94	167	88	52,7	258	015	6441
Dens .....	4,06	41	59	93	110	203	91	44,8	254	016	6441
Diemerode .....	5,74	60	72	141	146	287	132	46,0	414	017	6441
Erdpenhausen .....	2,12	26	31	56	70	126	66	52,4	201	018	6441
Erkshausen .....	7,20	68	77	174	176	350	154	44,0	456	019	6441
Ersrode .....	16,16	80	123	215	222	437	166	38,0	577	020	6431
Gerterode .....	10,23	55	69	146	136	282	149	52,8	324	021	6431
Gilfershausen .....	5,41	83	113	212	223	435	138	31,7	494	022	6441
Hainrode .....	5,15	16	17	41	37	78	42	53,8	109	023	6431
Hausen .....	0,84	11	10	24	21	45	26	57,8	67	024	3589
Hergershausen .....	2,28	44	70	130	136	266	70	26,3	346	025	6441
Heyerode .....	5,71	56	60	135	133	268	136	50,7	366	026	6441
Hönebach .....	7,37	210	300	527	562	1 089	201	18,5	1 065	027	6441
Iba .....	11,07	154	213	391	402	793	302	38,1	1 014	028	6441
Imshausen .....	2,88	40	59	137	140	277	92	33,2	290	029	6441
Königswald .....	8,23	67	90	165	176	341	175	51,3	462	030	6441
Krauthausen .....	4,33	37	47	91	104	195	84	43,1	223	031	6441
Licherode .....	14,04	46	56	115	117	232	106	45,7	278	032	3509
Lichtenhagen .....	0,75	14	14	32	31	63	34	54,0	83	033	3589
Lindenau .....	2,94	8	9	19	22	41	29	70,7	82	034	6441
Lispenhausen .....	6,84	373	696	1 029	1 111	2 140	230	10,7	1 998	035	644
Lüdersdorf .....	8,54	38	44	89	90	179	99	55,3	227	036	6441
Machtlos .....	12,63	49	58	105	124	229	120	52,4	297	037	6441
Mönchhosbach .....	5,04	32	41	78	84	162	61	37,7	250	038	6441
Mündershausen .....	5,73	24	34	60	61	121	61	50,4	124	039	6441
Nausis .....	4,28	29	34	75	68	143	76	53,1	190	040	3589
Nenterode .....	10,54	42	52	105	97	202	113	55,9	235	041	3589
Nentershausen .....	16,49	369	607	841	983	1 824	131	7,2	2 390	042	6441
Niederellenbach .....	2,52	67	105	179	188	367	113	30,8	428	043	6441
Niedergude .....	4,48	67	81	164	163	327	155	47,4	420	044	6441
Niederthalhausen .....	11,23	45	55	98	115	213	133	62,4	339	045	6431
Oberellenbach .....	5,43	97	122	217	243	460	168	36,5	597	046	6441
Obergude .....	8,09	59	73	157	155	312	170	54,5	450	047	6441
Obersuhl .....	10,36	657	1 136	1 531	1 709	3 240	378	11,7	3 472	048	6444
Oberthalhausen .....	7,60	23	25	57	55	112	67	59,8	147	049	6431
Raßdorf .....	9,59	40	50	93	105	198	66	33,3	229	050	6441
Rautenhausen .....	5,67	34	54	91	103	194	68	35,1	250	051	6441
Rengshausen .....	12,00	106	164	415	282	697	148	21,2	780	052	3589
Richelsdorf .....	7,83	161	268	414	498	912	143	15,7	1 106	053	6441
Rockensüß .....	10,48	114	128	276	288	564	261	46,3	635	054	6441
Ronshausen .....	25,10	464	654	1 123	1 188	2 311	502	21,7	2 407	055	6441
Rotenburg a. d. Fulda, Stadt .....	31,44	1 233	2 758	3 476	4 262	7 738	300	3,9	6 985	056	6442

Gemeinde	Fläche	Be- wohnte Gebäude	Haus- halte	Wohnbevölkerung am						Stat. Kenn- ziffer der Ge- meinde	Post- leit- zahl
				6.6.1961					13.9.1950		
				männ- lich	weib- lich	ins- gesamt	dar. land- u. forst- wirtschaftliche Bevölkerung	ins- gesamt			
	qkm	Anzahl				%	Anzahl				
Schwarzenhasel . . . . .	7,97	98	123	233	242	475	186	39,2	635	057	6441
Seifertshausen . . . . .	8,43	74	88	181	159	340	160	47,1	457	058	6441
Solz . . . . .	9,47	171	238	415	446	861	245	28,5	915	059	6441
Sontra, Stadt . . . . .	18,92	848	1 756	2 529	2 718	5 247	320	6,1	6 141	060	6443
Sterkelshausen . . . . .	10,28	72	99	151	190	341	147	43,1	488	061	6441
Süß . . . . .	4,64	130	175	305	357	662	208	31,4	748	062	6441
Ulfen . . . . .	16,32	138	169	332	373	705	324	46,0	914	063	6441
Weißborn . . . . .	2,97	27	38	62	70	132	63	47,7	184	064	6441
Weißhasel . . . . .	9,61	130	221	378	402	780	229	29,4	982	065	6441
Weiterode . . . . .	10,86	455	746	1 090	1 218	2 308	370	16,0	2 711	066	644
Wölfterode . . . . .	1,90	20	28	62	58	120	51	42,5	144	067	6441
Zusammen . . .	555,01	9 998	17 607	26 714	29 608	56 322	10 307	18,3	62 449		

42 Landkreis Waldeck  
Sitz der Kreisverwaltung: Korbach, Stadt

AG: Arolsen f.d. Gem. 006, 009, 017, 019, 022, 023, 027, 034, 039, 041, 044, 046, 049, 055, 057, 058, 061, 063, 066, 071, 072, 076, 080, 083, 089, 092, 098, 100, 101, 106, 107, 111, Bad Wildungen f.d. Gem. 002, 003, 007, 008, 011, 012, 014, 016, 018, 020, 025, 030, 033, 036, 042, 0 50, 051, 053, 054, 062, 064, 070, 082, 102, 103, 104, 108, 112, Korbach f. übr. Gem.; LG: Kassel; OLG: Frankfurt am Main; ArG, SG, VG: Kassel; AA, FA: Korbach; OFD: Frankfurt am Main; ZA, HZA, HK, LuHK: Kassel; OPD: Dortmund f.d. Gemeindeteil Kotthausen 1 u. 2 i.d. Gem. 045; Münster (Westf.) f.d. Gem. 106, u.f.d. Gemeindeteil Billingshausen i.d. Gem. 083, Frankfurt am Main f.übr. Gem. u.übr. Teile d. Gem. 045, 083; StA: Adorf f.d. Gem. 001, 010, 035, 088, 097, 110, Affoldern f.d. Gem. 002, 020, 064, Albertshausen f.d. Gem. 003, 030, 050, Armsfeld f.d. Gem. 008, 011, 051, Arolsen f.d. Gem. 009, 017, Bergheim f.d. Gem. 007, 012, 036, Berndorf f.d. Gem. 013, 040, Böhne f.d. Gem. 014, 054, Eimelrod f.d. Gem. 024, 026, 043, Eppe f.d. Gem. 028, 047, 075, Freienhagen f.d. Gem. 023, 031, Goddelsheim f.d. Gem. 037, 052, Helmighausen f.d. Gem. 039, 046, 055, 072, Hemfurth f.d. Gem. 018, 025, 042, Heringhausen f.d. Gem. 045, 084, 095, Kleinern f.d. Gem. 033, 053, Kulte f.d. Gem. 057, 071, 107, Landau f.d. Gem. 019, 058, 061, 101, Leibach f.d. Gem. 059, 060, Mandern f.d. Gem. 062, 103, Meininghausen f.d. Gem. 065, 096, Mühlhausen f.d. Gem. 034, 067, Münden f.d. Gem. 021, 068, Neerdar f.d. Gem. 004, 015, 069, 094, 105, Nieder-Ense f.d. Gem. 038, 074, 078, 079, Ober-Waroldern f.d. Gem. 027, 076, 080, Odershausen f.d. Gem. 016, 082, Rhoden f.d. Gem. 006, 022, 083, 089, Sachsenberg f.d. Gem. 073, 090, Sachsenhausen f.d. Gem. 005, 077, 081, 091, Schmillinghausen f.d. Gem. 044, 049, 092, Usseln f.d. Gem. 085, 099, Vasbeck f.d. Gem. 063, 100, Willingen f.d. Gem. 093, 109, übr. Gem. bilden jeweils einen eigenen Standesamtsbezirk; OKI: A f.d. Gem. 056, 108; BWKr: 126.

Adorf .....	16,07	283	462	757	825	1 582	323	20,4	1 642	001	3543
Affoldern .....	6,50	75	135	236	233	469	90	19,2	442	002	3591
Albertshausen .....	7,38	34	42	70	89	159	87	54,7	227	003	3591
Alleringhausen .....	4,59	25	31	77	57	134	59	44,0	136	004	3541
Alraft .....	1,40	27	31	75	68	143	80	55,9	174	005	3541
Ammenhausen .....	3,71	33	38	81	66	147	95	64,6	221	006	3549
Anraff .....	3,36	72	102	187	199	386	106	27,5	466	007	3591
Armsfeld .....	8,30	62	67	138	142	280	155	55,4	326	008	3591
Arolsen, Stadt .....	5,75	759	2 166	2 424	3 222	5 646	126	2,2	5 759	009	3548
Benkhausen .....	5,00	27	30	69	67	136	82	60,3	200	010	3541
Bergfreiheit .....	4,60	67	73	124	139	263	112	42,6	298	011	3591
Bergheim .....	10,16	147	222	412	418	830	223	26,9	854	012	3591
Berndorf .....	12,85	180	255	487	511	998	344	34,5	1 054	013	3541
Böhne .....	7,19	60	71	144	146	290	163	56,2	416	014	3591
Bömighausen .....	3,61	40	50	94	104	198	73	36,9	269	015	3541
Braunau .....	14,10	111	144	281	276	557	255	45,8	616	016	3591
Braunsen .....	9,62	43	49	93	93	186	110	59,1	273	017	3549
Bringhausen .....	9,78	37	49	73	76	149	51	34,2	192	018	3591
Bühle .....	13,45	30	40	76	64	140	85	60,7	248	019	3549
Buhlen .....	4,51	34	61	99	113	212	64	30,2	238	020	3591
Dalwigksth. ....	12,01	46	56	84	119	203	78	38,4	292	021	3559
Dehausen .....	3,97	32	36	74	80	154	110	71,4	205	022	3549
Dehringhausen .....	6,21	39	53	104	101	205	120	58,5	290	023	3549
Deisfeld .....	3,88	21	21	53	59	112	88	78,6	157	024	3541
Edersee .....	9,42	42	70	123	126	249	19	7,6	282	025	3591
Eimelrod .....	8,81	96	121	249	240	489	156	31,9	645	026	3541
Elleringhausen .....	7,81	55	60	144	129	273	130	47,6	339	027	3549
Eppe .....	10,83	86	110	238	235	473	167	35,3	503	028	3541
Flechtdorf .....	13,82	80	113	235	239	474	181	38,2	586	029	3541
Frebershausen .....	9,14	45	50	101	104	205	115	56,1	256	030	3591
Freienhagen, Stadt .....	18,85	170	229	401	436	837	369	44,1	962	031	3549
Fürstenberg, Stadt .....	8,47	84	92	185	201	386	188	48,7	457	032	3559

Gemeinde	Fläche	Be- wohnte Gebäude	Haus- halte	Wohnbevölkerung am						Stat. Kenn- ziffer der Ge- meinde	Post- leit- zahl
				6.6.1961					13.9.1950		
				männ- lich	weib- lich	ins- gesamt	dar. land- u. forst- wirtschaftliche Bevölkerung	ins- gesamt	%		
qkm	Anzahl						%	Anzahl			
Gellershausen . . . . .	16,27	96	122	209	251	460	170	37,0	566	033	3591
Gembeck . . . . .	10,35	69	81	173	187	360	201	55,8	436	034	3549
Giebringhausen . . . . .	7,08	42	44	88	94	182	100	54,9	277	035	3541
Gifflitz . . . . .	6,90	113	189	302	334	636	142	22,3	693	036	3591
Goddelsheim . . . . .	29,63	208	279	558	616	1 174	521	44,4	1 324	037	3541
Goldhausen . . . . .	4,67	43	54	116	111	227	92	40,5	258	038	3541
Helmighausen . . . . .	10,24	80	96	182	195	377	128	34,0	516	039	3549
Helmscheid . . . . .	5,53	38	51	123	104	227	141	62,1	337	040	3541
Helsen . . . . .	13,96	256	483	738	807	1 545	122	7,9	1 602	041	3549
Hemfurth . . . . .	8,85	90	146	219	231	450	89	19,8	577	042	3591
Hemmighausen . . . . .	3,66	19	19	60	57	117	86	73,5	152	043	3541
Herbsen . . . . .	4,20	64	90	150	161	311	141	45,3	365	044	3549
Heringhausen . . . . .	6,08	50	62	109	139	248	77	31,0	292	045	3541
Hesperinghausen . . . . .	4,74	90	112	215	225	440	142	32,3	537	046	3549
Hillershausen . . . . .	2,99	47	66	142	145	287	140	48,8	278	047	3541
Höringhausen . . . . .	18,55	206	310	527	586	1 113	311	27,9	1 301	048	3541
Hörle . . . . .	4,73	32	35	60	63	123	83	67,5	191	049	3549
Hüddingen . . . . .	6,18	26	28	56	68	124	88	71,0	122	050	3591
Hundsorf . . . . .	8,05	62	77	141	153	294	161	54,8	336	051	3591
Immighausen . . . . .	7,85	63	81	172	174	346	169	48,8	382	052	3541
Kleinern . . . . .	13,64	94	108	198	225	423	183	43,3	504	053	3591
Königshagen . . . . .	6,38	54	60	128	123	251	122	48,6	337	054	3591
Kohlgrund . . . . .	10,18	65	86	162	162	324	172	53,1	443	055	3549
Korbach, Stadt . . . . .	33,89	2 066	5 202	6 961	8 123	15 084	357	2,4	12 074	056	354
Külte . . . . .	10,03	179	250	420	444	864	238	27,5	1 065	057	3549
Landau, Stadt . . . . .	16,74	218	287	496	591	1 087	413	38,0	1 242	058	3549
Lelbach . . . . .	5,15	58	80	148	162	310	130	41,9	330	059	3541
Lengefeld . . . . .	8,99	60	95	169	178	347	125	36,0	375	060	3541
Lütersheim . . . . .	5,36	74	95	177	177	354	150	42,4	448	061	3549
Mandern . . . . .	8,19	119	173	295	305	600	176	29,3	650	062	3581
Massenhausen . . . . .	8,33	85	99	213	197	410	171	41,7	499	063	3549
Mehlen . . . . .	5,98	92	129	225	246	471	144	30,6	534	064	3591
Meininghausen . . . . .	11,63	152	210	365	398	763	296	38,8	916	065	3541
Mengeringhausen, Stadt . . . . .	20,06	443	826	1 111	1 308	2 419	304	12,6	2 557	066	3549
Mühlhausen . . . . .	10,52	135	167	325	337	662	248	37,5	770	067	3541
Münden . . . . .	10,59	89	100	192	207	399	212	53,1	439	068	3559
Neerdar . . . . .	5,30	38	46	92	101	193	100	51,8	231	069	3541
Netze . . . . .	16,02	154	248	359	389	748	226	30,2	939	070	3591
Neu-Berich . . . . .	2,18	28	39	109	144	253	51	20,2	310	071	3549
Neudorf . . . . .	7,55	74	88	166	164	330	193	58,5	434	072	3549
Neukirchen . . . . .	8,52	95	119	235	237	472	212	44,9	526	073	3559
Nieder-Ense . . . . .	6,33	55	61	135	139	274	158	57,7	329	074	3541
Nieder-Schleiden . . . . .	5,45	39	47	110	112	222	91	41,0	240	075	3541
Nieder-Waroldern . . . . .	7,56	70	93	174	157	331	136	41,1	436	076	3549
Nieder-Werbe . . . . .	8,71	68	92	161	180	341	114	33,4	445	077	3541
Nordenbeck . . . . .	5,00	45	60	114	121	235	127	54,0	302	078	3541
Ober-Ense . . . . .	3,17	47	56	108	121	229	99	43,2	218	079	3541
Ober-Waroldern . . . . .	7,31	58	67	135	136	271	172	63,5	373	080	3549
Ober-Werbe . . . . .	2,22	24	30	66	66	132	68	51,5	158	081	3541
Odershausen . . . . .	7,26	118	178	291	318	609	177	29,1	694	082	3591
Orpethal . . . . .	4,22	33	43	78	87	165	56	33,9	197	083	3547
Ottlar . . . . .	8,31	36	43	92	91	183	102	55,7	208	084	3541
Rattlar . . . . .	6,98	77	89	179	191	370	159	43,0	457	085	3541
Rhadern . . . . .	5,64	45	51	120	131	251	140	55,8	286	086	3559
Rhena . . . . .	12,11	93	123	239	251	490	177	36,1	582	087	3541
Rhenegge . . . . .	12,25	92	121	241	261	502	188	37,5	624	088	3541
Rhoden, Stadt . . . . .	28,01	362	491	804	886	1 690	512	30,3	1 940	089	3547
Sachsenberg, Stadt . . . . .	14,02	205	304	440	515	955	242	25,3	1 195	090	3559
Sachsenhausen, Stadt . . . . .	24,86	322	493	819	891	1 710	538	31,5	1 987	091	3544
Schmillinghausen . . . . .	12,06	93	121	222	234	456	226	49,6	654	092	3549
Schwalefeld . . . . .	8,35	105	128	251	280	531	135	25,4	565	093	3541
Schweinsbühl . . . . .	7,46	27	27	74	59	133	94	70,7	201	094	3541
Stormbruch . . . . .	10,37	61	67	152	147	299	159	53,2	359	095	3541

Gemeinde	Fläche	Be- wohnte Gebäude	Haus- halte	Wohnbevölkerung am						Stat. Kenn- ziffer der Ge- meinde	Post- leit- zahl
				6.6.1961				13.9.1950			
				männ- lich	weib- lich	ins- gesamt	dar. land- u. forst- wirtschaftliche Bevölkerung	ins- gesamt			
	qkm		Anzahl				%	Anzahl			
Strothe . . . . .	3,57	44	59	123	116	239	137	57,3	355	096	3541
Sudeck . . . . .	6,62	35	36	90	82	172	110	64,0	256	097	3541
Twiste . . . . .	17,60	243	355	651	668	1 319	327	24,8	1 386	098	3549
Usseln . . . . .	22,18	229	315	529	620	1 149	248	21,6	1 235	099	3545
Vasbeck . . . . .	10,31	91	112	278	262	540	252	46,7	703	100	3549
Volkhardinghausen . . . .	6,53	32	38	70	86	156	105	67,3	232	101	3549
Waldeck, Stadt . . . . .	14,85	284	499	736	845	1 581	215	13,6	1 423	102	3592
Wega . . . . .	4,96	116	183	272	317	589	111	18,8	546	103	3591
Wellen . . . . .	7,99	109	160	264	302	566	169	29,9	575	104	3591
Welleringshausen . . . . .	4,94	25	24	45	53	98	81	82,7	142	105	3541
Wethen . . . . .	12,28	108	134	210	259	469	211	45,0	658	106	3531
Wetterburg . . . . .	7,45	125	201	266	330	596	135	22,7	709	107	3549
Wildungen, Bad, Stadt . .	41,92	1 569	3 990	4 726	6 484	11 210	558	5,0	11 379	108	359
Willingen . . . . .	16,35	323	496	829	1 054	1 883	129	6,9	1 743	109	3542
Wirmighausen . . . . .	14,45	96	104	229	241	470	258	54,9	616	110	3541
Wrexen . . . . .	7,84	270	461	614	712	1 326	121	9,1	1 348	111	3547
Züschen, Stadt . . . . .	10,07	153	250	388	408	796	208	26,1	979	112	3581
Zusammen . . .	1 088,44	14 935	26 263	40 199	46 109	86 308	18 976	22,0	91 925		

### 43 Landkreis Witzenhausen

Sitz der Kreisverwaltung: Witzenhausen, Stadt

AG: Witzenhausen; LG: Kassel; OLG: Frankfurt am Main; ArG, SG, VG, AA: Kassel; FA: Witzenhausen; OFD: Frankfurt am Main; ZA: Eschwege f.d. Gem. 001, 007, 009, 017, 018, 023, 028, 030, 035, 036, 043, 049, 056, Kassel f.d. Gem. 013, 014, 019, 022, 024, 025, 031, 037 bis 040, 042, 047, 048, 053, 054, Witzenhausen f. übr. Gem.; HZA, HK, LuHK: Kassel; OPD: Braunschweig f.d. Gemeindeteil Elleroode ohne Schloß Berlepsch u. Gut Hübenenthal i.d. Gem. 004, Frankfurt am Main f. übr. Gem. u. übr. Teil d. Gem. 004; STA: Dudenrode f.d. Gem. 007, 023, 050, Eichenberg f.d. Gem. 003, 008, 020, Ermschwerd f.d. Gem. 005, 012, 026, Eschenstruth (i. Ldkr. Kassel) f.d. Gem. 042 u. 011 (i. Ldkr. Kassel), Gertenbach f.d. Gem. 002, 004, 015, Großalmerode f.d. Gem. 011, 016, Harmuthsachsen f.d. Gem. 017, 018, 031, 056, Hermannrode f.d. Gem. 021, 033, Hess. Lichtenau f.d. Gem. 013, 014, 023, 037, 039 u. 022 (i. Ldkr. Melsungen), Hundelshausen f.d. Gem. 006, 027, Kleinmalmerode f.d. Gem. 010, 029, 041, Laudendbach f.d. Gem. 032, 044, 045, Oberrieden f.d. Gem. 009, 035, 051, Reichenbach f.d. Gem. 024, 025, 038, 054, Sooden-Allendorf, Bad f.d. Gem. 001, 028, 030, 036, 043, 049, Walburg f.d. Gem. 019, 040, 047, 048, Werleshausen f.d. Gem. 034, 052, Wickenrode f.d. Gem. 053, Witzenhausen f.d. Gem. 046, 055, Ziegenhagen f.d. Gem. 057; OKI: A f.d. Gem. 022, 055, B f. übr. Gem.; BWK: 128.

Ahrenberg .....	1,05	5	5	16	9	25	19	76,0	35	001	3437
Albshausen .....	1,71	18	22	47	43	90	46	51,1	124	002	3431
Berge .....	6,38	35	55	104	105	209	91	43,5	280	003	3431
Berlepsch-Elleroode ..	8,46	20	46	69	68	137	98	71,5	239	004	3431
Blickershausen .....	3,21	58	90	149	131	280	45	16,1	355	005	3431
Dohrenbach .....	6,85	103	156	267	273	540	149	27,6	636	006	3431
Dudenrode .....	5,27	46	45	109	97	206	95	46,1	265	007	3431
Eichenberg .....	8,53	165	313	479	535	1 014	176	17,4	1 017	008	3433
Ellershausen .....	2,34	53	72	127	130	257	93	36,2	369	009	3431
Ellingerode .....	3,01	68	113	174	181	355	92	25,9	448	010	3431
Epteroode .....	2,50	111	174	266	278	544	51	9,4	632	011	3431
Ermschwerd .....	11,04	149	289	424	471	895	180	20,1	1 051	012	3431
Friedrichsbrück .....	6,52	46	71	118	117	235	72	30,6	346	013	3431
Fürstenhagen .....	6,23	268	632	973	1 141	2 114	138	6,5	2 075	014	3501
Gertenbach .....	3,27	143	255	387	418	805	89	11,1	848	015	3431
Großalmerode, Stadt ..	8,80	600	1 581	1 994	2 442	4 436	59	1,3	4 763	016	3432
Harmuthsachsen .....	7,83	77	139	201	236	437	136	31,1	635	017	3431
Hasselbach .....	4,60	45	79	124	137	261	67	25,7	278	018	3431
Hausen .....	10,36	71	102	186	207	393	111	28,2	426	019	3431
Hebenshausen .....	6,28	90	160	257	265	522	131	25,1	660	020	3431
Hermannrode .....	3,45	29	36	79	68	147	55	37,4	210	021	3431
Hess. Lichtenau, Stadt ..	26,14	873	2 209	2 865	3 359	6 224	175	2,8	5 057	022	3437
Hilgershausen .....	4,26	61	75	127	121	248	108	43,5	338	023	3431
Hollstein .....	3,60	27	33	63	71	134	59	44,0	181	024	3431
Hopfelde .....	5,30	54	78	136	151	287	79	27,5	307	025	3431
Hubenrode .....	2,92	31	42	84	88	172	61	35,5	225	026	3431
Hundelshausen .....	19,35	233	407	628	653	1 281	176	13,7	1 370	027	3431
Kammerbach .....	5,77	86	113	217	218	435	208	47,8	583	028	3431
Kleinmalmerode .....	4,38	160	258	413	486	899	192	21,4	987	029	3431
Kleinvach .....	4,31	57	76	125	141	266	124	46,6	401	030	3431
Küchen .....	4,58	61	85	140	150	290	91	31,4	324	031	3431

Gemeinde	Fläche	Be- wohnte Gebäude	Haus- halte	Wohnbevölkerung am						Stat. Kenn- ziffer der Ge- meinde	Post- leit- zahl
				6.6.1961					13.9.1950		
				männ- lich	weib- lich	ins- gesamt	dar. land- u. forst- wirtschaftliche Bevölkerung	ins- gesamt			
									qkm		
Laudenbach . . . . .	8,62	257	361	561	686	1 247	272	21,8	1 271	032	3431
Marzhausen . . . . .	2,97	40	73	119	123	242	114	47,1	325	033	3431
Neuseesen . . . . .	2,18	23	37	62	62	124	44	35,5	160	034	3431
Oberrieden . . . . .	5,30	132	210	329	344	673	192	28,5	756	035	3431
Orferode . . . . .	3,72	93	111	194	210	404	180	44,6	537	036	3431
Quentel . . . . .	8,24	102	133	279	272	551	164	29,8	649	037	3501
Reichenbach . . . . .	8,88	75	90	166	167	333	149	44,7	409	038	3509
Retterode . . . . .	6,57	92	144	291	259	550	132	24,0	581	039	3509
Rommerode . . . . .	7,22	247	416	630	638	1 268	106	8,4	1 321	040	3434
Roßbach . . . . .	5,49	151	224	381	422	803	258	32,1	960	041	3431
Sankt Ottilien . . . . .	1,80	66	103	138	166	304	100	32,9	365	042	3501
Sooden- Allendorf, Bad, Stadt . . . . .	35,90	1 074	2 338	2 839	3 585	6 424	287	4,5	6 645	043	3437
Trubenhäusen . . . . .	2,57	108	209	291	316	607	93	15,3	733	044	3431
Uengsterode . . . . .	3,43	97	133	218	226	444	123	27,7	530	045	3431
Unterrieden . . . . .	6,10	165	276	429	437	866	160	18,5	909	046	3431
Velmeden . . . . .	6,20	141	214	337	362	699	165	23,6	637	047	3431
Walburg . . . . .	10,42	170	288	432	486	918	195	21,2	1 096	048	3431
Weiden . . . . .	1,09	8	9	12	21	33	20	60,6	48	049	3431
Weißbach . . . . .	4,62	38	62	116	117	233	67	28,8	284	050	3431
Wendershausen . . . . .	4,83	137	213	357	384	741	199	26,9	850	051	3431
Werleshausen . . . . .	6,28	100	156	234	275	509	113	22,2	643	052	3431
Wickenrode . . . . .	4,79	317	577	777	861	1 638	189	11,5	1 693	053	3435
Wickersrode . . . . .	6,55	41	50	117	118	235	102	43,4	304	054	3509
Witzenhausen, Stadt . . .	20,32	1 096	2 926	3 569	4 371	7 940	205	2,6	8 395	055	343
Wollstein . . . . .	1,90	3	5	9	9	18	13	72,2	35	056	3431
Ziegenhagen . . . . .	19,23	90	151	248	264	512	121	23,6	707	057	3431
Gemeindefreie Grund- stücke:											
Gutsbezirk Kaufunger Wald (Anteil Land- kreis Witzenhausen) .	30,06	—	—	—	—	—	—	—	—	200	
Zusammen . . .	424,90 <sup>1)</sup>	8 706	17 320	24 483	27 971	52 454	7 029	13,4	56 308		

44 Landkreis Wolfhagen

Sitz der Kreisverwaltung: Wolfhagen, Stadt

AG: Wolfhagen; LG: Kassel; OLG: Frankfurt am Main; ArG, SG, VG, AA: Kassel; FA: Kassel - Spohrstraße; OFD: Frankfurt am Main; ZA, HZA, HK, IuHK: Kassel; OPD: Frankfurt am Main; StA: Altenhasungen f.d. Gem. 002, 017, 025, 033, Balhorn f.d. Gem. 003, 004, 020, Ehlen f.d. Gem. 007, 009, 028, Elben f.d. Gem. 001, 011, 012, 014, Merxhausen f.d. Gem. 021, 029, Oberelsungen f.d. Gem. 023, 026, Oberlistingen f.d. Gem. 024, 027, Wolfhagen f.d. Gem. 006, 016, 019, 031, 035, Zierenberg f.d. Gem. 013, 015, 018, 036, übr. Gem. bilden jeweils einen eigenen Standesamtsbezirk; OKI: A f.d. Gem. 035, B f. übr. Gem.; BWKr: 126.

Altendorf .....	9,09	63	78	140	162	302	159	52,6	400	001	3581
Altenhasungen .....	6,65	114	164	287	298	585	199	34,0	681	002	3501
Altenstädt .....	7,40	170	217	400	413	813	338	41,6	994	003	3501
Balhorn .....	10,93	245	352	604	659	1 263	411	32,5	1 508	004	3501
Breuna .....	12,97	285	370	620	666	1 286	463	36,0	1 533	005	3549
Bründersen .....	4,11	128	175	301	323	624	294	47,1	780	006	3501
Burghasungen .....	4,33	118	153	279	292	571	125	21,9	597	007	3501
Dörnberg .....	13,45	293	442	767	841	1 608	328	20,4	1 615	008	3501
Ehlen .....	14,69	259	412	676	721	1 397	284	20,3	1 454	009	3501
Ehringen .....	9,67	196	260	447	474	921	304	33,0	1 164	010	3549
Elben .....	10,42	142	191	314	340	654	262	40,1	766	011	3581
Elberberg .....	7,76	67	90	142	169	311	72	23,2	416	012	3581
Escheberg .....	15,82	15	28	42	44	86	42	48,8	164	013	3501
Heimarshausen .....	8,18	83	112	204	203	407	158	38,8	520	014	3581
Hohenborn .....	8,20	12	21	35	37	72	54	75,0	198	015	3501
Ippinghausen .....	12,87	145	240	359	406	765	193	25,2	868	016	3501
Istha .....	9,20	175	245	431	418	849	343	40,4	983	017	3501
Laar .....	10,52	17	43	60	66	126	45	35,7	204	018	3501
Leckringhausen .....	1,05	16	21	34	43	77	44	57,1	130	019	3547
Martinshagen .....	4,46	147	211	374	402	776	252	32,5	916	020	3501

1) Einschl. Restfläche der 1945 von Hessen abgetrennten und der sowjetischen Besatzungszone zugeteilten Gemeinden Asbach 0,94 qkm und Sickenberg 0,36 qkm; Fläche wird vom Landwirtschaftsamt Witzenhausen betreut.

Gemeinde	Fläche	Be- wohnte Gebäude	Haus- halte	Wohnbevölkerung am					Stat. Kenn- ziffer der Ge- meinde	Post- leit- zahl
				6.6.1961				13.9.1950		
				männ- lich	weib- lich	ins- gesamt	dar. land- u. forst- wirtschaftliche Bevölkerung	ins- gesamt		
	qkm			Anzahl				%	Anzahl	
Merxhausen . . . . .	6,72	53	118	347	1 004	1 351	37	2,7	915	021 3501
Naumburg, Stadt . . . . .	23,33	386	746	1 050	1 209	2 259	356	15,8	2 482	022 3501
Niederelsungen . . . . .	10,90	191	249	420	449	869	302	34,8	1 060	023 3549
Niederlistingen . . . . .	4,56	76	109	175	191	366	117	32,0	471	024 3521
Nothfelden . . . . .	3,29	64	92	166	165	331	118	35,6	467	025 3547
Oberelsungen . . . . .	11,57	183	269	452	519	971	309	31,8	1 177	026 3501
Oberlistingen . . . . .	8,83	165	211	352	363	715	283	39,6	994	027 3521
Oelshausen . . . . .	9,89	92	123	202	226	428	152	35,5	525	028 3501
Riede . . . . .	5,62	70	94	154	169	323	150	46,4	490	029 3581
Sand . . . . .	15,24	369	623	935	1 055	1 990	322	16,2	2 054	030 3501
Viesebeck . . . . .	7,36	94	110	202	216	418	189	45,2	486	031 3549
Volkmarsen, Stadt . . . . .	33,87	638	1 237	1 778	2 051	3 829	512	13,4	4 306	032 3547
Wenigenhasungen . . . . .	8,11	110	127	226	225	451	185	41,0	596	033 3501
Wettesingen . . . . .	14,09	263	337	543	590	1 133	387	34,2	1 392	034 3521
Wolfhagen, Stadt . . . . .	47,85	850	1 861	2 872	3 021	5 893	646	11,0	5 560	035 3547
Zierenberg, Stadt . . . . .	26,24	432	839	1 174	1 371	2 545	369	14,5	2 862	036 3501
<b>Zusammen . . .</b>	<b>419,26</b>	<b>6 726</b>	<b>10 970</b>	<b>17 564</b>	<b>19 801</b>	<b>37 365</b>	<b>8 804</b>	<b>23,6</b>	<b>41 728</b>	

#### 45 Landkreis Ziegenhain

Sitz der Kreisverwaltung: Ziegenhain, Stadt

**AG:** Kirchhain f.d. Gem. 023, 041, 058, 060, Neukirchen f.d. Gem. 004 bis 007, 011, 014, 016, 019 bis 022, 024, 025, 026, 028, 033, 037, 042, 043, 045, 047, 048, 049, 051, 052, 055, 057, 061, 062, 063, 065, 071, 073, Treysa f.übr. Gem.; **LG:** Marburg a.d. Lahn; **OLG:** Frankfurt am Main; **ArG, SG:** Marburg a.d. Lahn; **VG:** Kassel; **AA:** Marburg a.d. Lahn; **FA:** Ziegenhain; **OFD:** Frankfurt am Main; **ZA:** Bad Hersfeld; **HZA:** Fulda; **HK, IuHK:** Kassel; **OPD:** Frankfurt am Main; **StA:** Allendorf a.d. Landsburg f.d. Gem. 001, 040, Breitenbach a. Herzberg f.d. Gem. 006, 014, 020, 037, 047, Frielendorf f.d. Gem. 012, 013, 029, 034, 067, 069, Gilserberg f.d. Gem. 002, 015, 023, 027, 035, 041, 056, 058, 060, 064, 076, Großropperhausen f.d. Gem. 017, 032, 066, Immichenhain f.d. Gem. 019, 026, Lingelbach f.d. Gem. 005, 033, Mengersberg f.d. Gem. 009, 038, 074, Merxhausen f.d. Gem. 039, 075, Neukirchen f.d. Gem. 004, 042, 043, 051, 055, 061, Oberaula f.d. Gem. 007, 011, 021, 022, 025, 045, 048, 071, 073, Obergrenzebach f.d. Gem. 046, 065, Ottrau f.d. Gem. 016, 028, 049, Röllshausen f.d. Gem. 052, 057, Schrecksbach f.d. Gem. 024, 062, Schwarzenborn f.d. Gem. 063 u. 028 (i. Ldkr. Fritzlar-Homburg), Treysa f.d. Gem. 003, 008, 010, 054, 070, Wasenberg f.d. Gem. 072, Zella f.d. Gem. 018, 030, 036, 050, 077, Ziegenhain f.d. Gem. 031, 044, 053, 059, 068, 079, 078; **OKI:** A f. Anlagen d. Bundeswehr i.d. Gem. 063, B f. übr. Gem. u. übr. Teil d. Gem. 063; **BWK:** 129.

Allendorf a.d. Landsburg	8,64	117	177	300	320	620	205	33,1	815	001 3579
Appenhain . . . . .	2,02	8	7	19	20	39	26	66,7	55	002 3579
Ascherode . . . . .	2,62	103	173	270	287	557	127	22,8	583	003 3579
Asterode . . . . .	10,17	111	177	258	295	553	167	30,2	710	004 3579
Berfa . . . . .	6,85	139	183	363	391	754	195	25,9	853	005 6321
Breitenbach a. Herzberg .	23,69	222	338	545	578	1 123	258	23,0	1 461	006 6431
Christerode . . . . .	4,22	68	77	135	163	298	137	46,0	370	007 3579
Dittershausen . . . . .	6,72	46	72	118	119	237	99	41,8	320	008 3579
Florshain . . . . .	3,91	58	97	156	165	321	146	45,5	402	009 3579
Frankenhain . . . . .	1,67	46	63	112	121	233	90	38,6	322	010 3579
Friedigerode . . . . .	4,94	83	102	195	203	398	184	46,2	532	011 6431
Frielendorf . . . . .	6,44	332	674	905	980	1 885	78	4,1	2 210	012 3579
Gebersdorf . . . . .	2,29	19	35	60	57	117	57	48,7	152	013 3579
Gehau . . . . .	3,69	42	53	104	112	216	115	53,2	275	014 6431
Gilserberg . . . . .	9,22	142	231	360	374	734	133	18,1	965	015 3579
Görzhain . . . . .	9,21	76	89	160	203	363	153	42,1	394	016 3579
Großropperhausen . . . . .	14,16	162	238	414	446	860	280	32,6	925	017 3589
Gungelshausen . . . . .	1,72	11	19	26	26	52	36	69,2	86	018 3579
Hattendorf . . . . .	9,49	102	148	271	282	553	248	44,8	716	019 6321
Hatterode . . . . .	4,29	69	91	171	205	376	172	45,7	491	020 6431
Hauptschwenda . . . . .	1,87	35	51	86	96	182	57	31,3	219	021 3579
Hausen . . . . .	9,29	83	115	200	204	404	164	40,6	414	022 6431
Heimbach . . . . .	3,94	26	31	61	65	126	78	61,9	177	023 3579
Holzburg . . . . .	6,16	97	129	219	257	476	177	37,2	606	024 3579
Ibra . . . . .	6,82	44	47	83	128	211	124	58,8	301	025 6431
Immichenhain . . . . .	14,77	122	178	282	331	613	224	36,5	795	026 3579
Itzenhain . . . . .	2,84	32	38	79	88	167	102	61,1	188	027 3579
Kleinropperhausen . . . . .	1,39	17	26	39	43	82	38	46,3	125	028 3579
Lanertshausen . . . . .	1,09	10	15	34	29	63	36	57,1	101	029 3589
Leimbach . . . . .	3,21	13	16	29	23	52	34	65,4	96	030 3579
Leimfeld . . . . .	5,39	113	168	289	301	590	148	25,1	685	031 3579

Gemeinde	Fläche	Be- wohnte Gebäude	Haus- halte	Wohnbevölkerung am						Stat. Kenn- ziffer der Ge- meinde	Post- leit- zahl
				6.6.1961					13.9.1950		
				männ- lich	weib- lich	ins- gesamt	dar. land- u. forst- wirtschaftliche Bevölkerung	ins- gesamt			
qkm	Anzahl				%	Anzahl					
Lenderscheid .....	4,05	75	107	194	224	418	159	38,0	488	032	3589
Lingelbach .....	16,60	133	174	320	385	705	288	40,9	936	033	6321
Linsingen .....	5,18	39	52	101	93	194	77	39,7	284	034	3579
Lischeid .....	4,09	76	90	197	195	392	151	38,5	445	035	3579
Loshausen .....	6,91	182	347	475	547	1 022	227	22,2	1 119	036	3579
Machtlos .....	6,25	36	40	89	93	182	87	47,8	250	037	6431
Mengsberg .....	16,59	143	233	394	440	834	259	31,1	955	038	3579
Merzhausen .....	8,63	193	303	503	502	1 005	272	27,1	1 093	039	3579
Michelsberg .....	6,39	70	89	160	175	335	113	33,7	418	040	3579
Moischeid .....	7,64	83	111	190	210	400	170	42,5	464	041	3579
Nausis .....	4,54	94	118	191	243	434	161	37,1	563	042	3579
Neukirchen, Stadt .....	24,75	476	950	1 229	1 509	2 738	125	4,6	2 875	043	3579
Niedergrenzebach .....	6,29	177	313	469	500	969	162	16,7	1 051	044	3579
Oberaula .....	12,65	319	567	747	923	1 670	182	10,9	1 880	045	6435
Obergrenzebach .....	13,25	168	317	427	488	915	264	28,9	1 024	046	3579
Oberjossa .....	4,09	48	61	122	120	242	76	31,4	303	047	6431
Olberode .....	4,99	80	115	179	219	398	169	42,5	540	048	3579
Ottrau .....	13,41	152	214	346	423	769	248	32,2	942	049	3579
Ransbach .....	3,17	13	20	32	31	63	42	66,7	100	050	3579
Riebelsdorf .....	8,65	145	230	374	433	807	278	34,4	967	051	3579
Röllshausen .....	10,61	211	385	540	647	1 187	327	27,5	1 391	052	3579
Rörshain .....	3,06	49	83	137	149	286	113	39,5	291	053	3579
Rommershausen .....	6,44	86	138	222	247	469	121	25,8	550	054	3579
Rückershausen .....	4,19	34	57	85	104	189	70	37,0	255	055	3579
Sachsenhausen .....	4,61	67	79	157	170	327	146	44,6	386	056	3579
Salmshausen .....	2,65	20	40	55	59	114	52	45,6	168	057	3579
Schönau .....	5,00	48	58	116	123	239	139	58,2	297	058	3579
Schönborn .....	1,52	29	44	75	74	149	62	41,6	210	059	3579
Schönstein .....	4,19	35	41	88	90	178	75	42,1	218	060	3579
Schorbach .....	5,48	85	131	173	201	374	145	38,8	537	061	3579
Schrecksbach .....	17,19	267	477	661	721	1 382	356	25,8	1 585	062	3579
Schwarzenborn, Stadt ..	23,41	208	335	719	559	1 278	307	24,0	1 411	063	3579
Sebbeterode .....	14,79	93	113	210	228	438	225	51,4	554	064	3579
Seigertshausen .....	7,86	131	182	350	391	741	242	32,7	882	065	3579
Siebertshausen .....	0,85	24	43	61	65	126	38	30,2	171	066	3589
Spieskappel .....	8,45	121	207	356	341	697	138	19,8	936	067	3579
Steina .....	3,22	53	78	264	184	448	104	23,2	336	068	3579
Todenhausen .....	6,46	70	102	173	182	355	126	35,5	426	069	3579
Treysa, Stadt .....	17,32	1 003	2 430	3 777	4 036	7 813	178	2,3	7 350	070	3578
Trutzhain .....	0,50	88	263	351	402	753	7	0,9	530	079	3579
Wahlshausen .....	5,52	78	98	166	190	356	146	41,0	533	071	6431
Wasenberg .....	14,97	259	420	678	719	1 397	396	28,3	1 635	072	3579
Weißborn .....	4,05	97	122	198	234	432	154	35,6	567	073	3579
Wiera .....	9,93	140	206	360	382	742	189	25,5	933	074	3579
Willingshausen .....	12,51	173	275	396	455	851	261	30,7	1 035	075	3579
Winterscheid .....	3,22	42	49	99	96	195	90	46,2	229	076	3579
Zella .....	5,58	106	138	249	268	517	162	31,3	618	077	3579
Ziegenhain, Stadt .....	11,32	480	1 174	1 824	1 795	3 619	124	3,4	3 568	078	3579
Zusammen .....	585,71	9 347	16 077	25 622	27 777	53 399	12 091	22,6	60 643		

Gemeinde	Fläche	Be- wohnte Gebäude	Haus- halte	Wohnbevölkerung am					Stat. Kenn- ziffer der Gemeinde	Post- leit- zahl
				6.6.1961				13.9.1950		
				männ- lich	weib- lich	ins- gesamt	dar. land- u. forst- wirtschaftliche Bevölkerung	ins- gesamt		
	qkm	Anzahl			%	Anzahl				

3 RB Wiesbaden

Sitz der Bezirksregierung: Wiesbaden, Landeshauptstadt

11 Kreisfreie Stadt Frankfurt am Main

AG, LG, OLG, ArG, SG, VG, AA: Frankfurt am Main; FA: Frankfurt am Main - Börse, - Hamburger Allee, - Höchst, - Stiftstraße, - Taunustor; OFD: Frankfurt am Main; ZA: Frankfurt am Main - Höchst; HZA: Frankfurt am Main-Domplatz, - Gutleutstraße, - Süd; HK, IuHK; OPD: Frankfurt am Main; StA: Frankfurt am Main - Mitte, - Höchst; OKI: S; BWK: 140, 141, 142.

Frankfurt am Main, Stadt | 194,65 | 53 659 | 279 382 | 316 845 | 366 236 | 683 081 | 3 701 | 0,5 | 532 037 | 000 | 6

12 Kreisfreie Stadt Hanau am Main

AG, LG: Hanau am Main; OLG: Frankfurt am Main; ArG: Hanau am Main; SG, VG: Frankfurt am Main; AA, FA: Hanau am Main; OFD: Frankfurt am Main; ZA: Hanau am Main; HZA: Frankfurt am Main - Süd; HK: Wiesbaden; IuHK: Hanau, Gelnhausen, Schlüchtern, (in Hanau am Main) OPD: Frankfurt am Main; StA: Hanau am Main; OKI: S; BWK: 139.

Hanau am Main, Stadt . . | 20,61 | 4 134 | 17 319 | 22 081 | 25 126 | 47 207 | 233 | 0,5 | 30 702 | 000 | 645

13 Kreisfreie Stadt Wiesbaden

AG, LG: Wiesbaden; OLG: Frankfurt am Main; ArG, SG, VG, AA: Wiesbaden; FA: Wiesbaden - Herrngartenstraße, - Mainzer Straße; OFD: Frankfurt am Main; ZA: Wiesbaden, - Biebrich; HZA, HK, IuHK: Wiesbaden; OPD: Frankfurt am Main; StA: Wiesbaden - Stadt, - Biebrich, - Bierstadt, - Ditzheim, - Kastel, - Kostheim; OKI: S; BWK: 138.

Wiesbaden, Landeshaupt-  
stadt . . . . . | 163,77 | 21 418 | 101 613 | 114 774 | 138 506 | 253 280 | 3 449 | 1,4 | 220 730 | 000 | 62

31 Landkreis Biedenkopf

Sitz der Kreisverwaltung: Biedenkopf, Stadt

AG: Gladenbach f.d. Gem. 003, 005, 006, 010, 012, 014, 017, 019, 021, 023, 024, 026, 027, 031, 033, 038, 042, 046, 048, 049, 050, 052, 053, 054, 057, 060, 063, 066, Biedenkopf f.übr. Gem.; LG: Marburg a.d. Lahn; OLG: Frankfurt am Main; ArG, SG: Marburg a.d. Lahn; VG: Wiesbaden; AA: Wetzlar; FA: Biedenkopf; OFD: Frankfurt am Main; ZA: Marburg a.d. Lahn; HZA: Gießen; HK: Wiesbaden; IuHK: Dillenburg; OPD: Frankfurt am Main; StA: Breidenbach f.d. Gem. 007, 034, 047, 062, 065, Buchenau (Lahn) f.d. Gem. 009, 016, Dautphe f.d. Gem. 002, 011, 022, 028, 030, 037, 055, Dexbach f.d. Gem. 013, 018, Eckelshausen f.d. Gem. 015, 032, 035, 064, Gladenbach f.d. Gem. 003, 014, 019, 021, 023, 024, 033, 038, 048, 052, 053, 057, Hartenrod f.d. Gem. 012, 017, 027, 031, 054, 066, Holzhausen am Hünstein f.d. Gem. 010, 029, Lixfeld f.d. Gem. 020, 036, Niederweidbach f.d. Gem. 005, 042, 046, 050, 063, Oberdielen f.d. Gem. 001, 039, 041, 043, 045, 051, Obereisenhausen f.d. Gem. 025, 040, 044, 058, Wallau f.d. Gem. 059, 061, Weidenhausen f.d. Gem. 049, 060, übr. Gem. bilden jeweils einen eigenen Standesamtsbezirk; OKI: A f.d. Gem. 004, B f. übr. Gem.; BWK: 131.

Achenbach . . . . .	6,32	100	121	241	277	518	153	29,5	547	001	3561
Allendorf am Hohenfels .	4,01	106	133	254	285	539	86	16,0	592	002	3561
Bellnhausen . . . . .	3,65	35	45	97	104	201	70	34,8	214	003	3569
Biedenkopf, Stadt . . . .	33,39	1 140	2 402	3 045	3 658	6 703	171	2,6	6 251	004	356
Bischoffen . . . . .	6,67	217	306	490	566	1 056	99	9,4	1 034	005	6349
Bottenhorn . . . . .	8,62	269	386	599	685	1 284	247	19,2	1 355	006	3569
Breidenbach . . . . .	9,83	366	629	1 119	1 077	2 196	226	10,3	1 737	007	3561
Breidenstein, Stadt . . .	8,44	200	325	532	604	1 136	155	13,6	1 095	008	3561
Buchenau (Lahn) . . . . .	12,09	304	421	737	813	1 550	272	17,5	1 516	009	3563
Damshausen . . . . .	6,20	45	50	101	114	215	114	53,0	304	010	3561
Dautphe . . . . .	7,37	268	407	815	787	1 602	151	9,4	1 290	011	3561
Dernbach . . . . .	1,88	55	60	136	137	273	62	22,7	319	012	3569
Dexbach . . . . .	7,07	65	80	154	182	336	162	48,2	411	013	3561
Diedenshausen . . . . .	4,04	31	34	60	66	126	68	54,0	200	014	3561
Eckelshausen . . . . .	4,40	142	198	357	355	712	132	18,5	787	015	3561
Elmshausen . . . . .	3,51	52	74	148	147	295	69	23,4	225	016	3561
Endbach . . . . .	5,35	270	405	624	743	1 367	146	10,7	1 248	017	3569
Engelbach . . . . .	8,44	75	85	167	183	350	135	38,6	400	018	3561
Erdhausen . . . . .	5,73	177	253	425	455	880	118	13,4	979	019	3569
Frechenhausen . . . . .	3,92	134	213	365	370	735	118	16,1	771	020	6341
Friebertshausen . . . . .	3,52	24	32	55	66	121	70	57,9	205	021	3569
Friedensdorf . . . . .	6,25	235	314	600	609	1 209	177	14,6	1 168	022	3561
Frohnhausen b. Gladen- bach . . . . .	4,12	53	68	134	143	277	94	33,9	328	023	3569
Gladenbach, Stadt . . . .	5,24	583	1 152	1 415	1 761	3 176	101	3,2	3 154	024	3568
Gönnern . . . . .	7,70	236	409	588	676	1 264	170	13,4	1 254	025	6341
Günterod . . . . .	6,05	190	252	446	489	935	223	23,9	1 010	026	3569



Gemeinde	Fläche	Be- wohnte Gebäude	Haus- halte	Wohnbevölkerung am						Stat. Kenn- ziffer der Ge- meinde	Post- leit- zahl
				6.6.1961					13.9.1950		
				männ- lich	weib- lich	ins- gesamt	dar. land- u. forst- wirtschaftliche Bevölkerung	ins- gesamt			
	qkm			Anzahl				%	Anzahl		
Hartenrod . . . . .	4,84	358	547	982	1 024	2 006	206	10,3	1 856	027	3569
Herzhausen . . . . .	7,08	92	108	215	240	455	159	34,9	484	028	3569
Holzhausen am Hünstein.	8,40	295	415	750	815	1 565	250	16,0	1 593	029	3569
Hommertshausen . . . . .	5,16	126	167	304	356	660	135	20,5	646	030	3561
Hülshof . . . . .	2,38	4	4	13	12	25	23	92,0	53	031	3569
Katzenbach . . . . .	3,50	4	4	8	14	22	18	81,8	21	032	3561
Kehlnbach . . . . .	2,06	23	25	48	55	103	36	35,0	137	033	3569
Kleingladenbach . . . . .	5,33	86	106	213	246	459	125	27,2	483	034	3561
Kombach . . . . .	4,39	126	158	305	315	620	110	17,7	660	035	3561
Lixfeld . . . . .	5,09	227	328	572	609	1 181	175	14,8	1 153	036	6341
Mornshausen a.D. . . . .	5,32	128	157	318	330	648	136	21,0	627	037	3561
Mornshausen a.S. . . . .	6,00	251	357	594	651	1 245	163	13,1	1 253	038	3569
Niederdieten . . . . .	6,21	99	130	252	276	528	122	23,1	521	039	3561
Niedereisenhausen . . . .	4,31	208	335	483	553	1 036	134	12,9	1 016	040	3561
Niederhörln . . . . .	3,59	61	77	149	179	328	109	33,2	365	041	3561
Niederweidbach . . . . .	8,18	154	192	376	403	779	148	19,0	772	042	6331
Oberdieten . . . . .	5,47	122	154	282	331	613	168	27,4	648	043	3561
Obereisenhausen . . . . .	2,52	93	132	215	216	431	69	16,0	504	044	3561
Oberhörln . . . . .	7,10	117	150	299	326	625	185	29,6	633	045	3561
Oberweidbach . . . . .	7,39	53	73	123	137	260	87	33,5	312	046	6331
Quotshausen . . . . .	2,80	90	147	238	263	501	78	15,6	462	047	3561
Rachelshausen . . . . .	3,01	32	41	79	94	173	37	21,4	165	048	3569
Römershausen . . . . .	6,17	80	96	171	194	365	114	31,2	498	049	3569
Roßbach . . . . .	6,01	64	75	141	159	300	107	35,7	327	050	6331
Roth . . . . .	7,83	100	110	208	239	447	177	39,6	524	051	6341
Rüchenbach . . . . .	3,89	35	41	89	96	185	70	37,8	245	052	3569
Runzhausen . . . . .	5,40	102	145	286	291	577	137	23,7	615	053	3569
Schlierbach . . . . .	4,78	77	108	184	192	376	79	21,0	416	054	3569
Silberg . . . . .	4,50	80	96	191	189	380	129	33,9	443	055	3561
Simmersbach . . . . .	7,22	181	230	457	507	964	232	24,1	962	056	6341
Sinkershausen . . . . .	6,22	54	64	149	139	288	104	36,1	407	057	3569
Steinperf . . . . .	3,99	182	264	395	433	828	123	14,9	886	058	3561
Wallau . . . . .	14,82	633	1 045	1 662	1 762	3 424	253	7,4	3 165	059	3562
Weidenhausen . . . . .	9,18	405	659	974	1 172	2 146	202	9,4	2 170	060	3569
Weifenbach . . . . .	5,90	118	149	285	274	559	106	19,0	679	061	3561
Wiesenbach . . . . .	6,44	115	145	259	291	550	174	31,6	621	062	3561
Wilsbach . . . . .	7,12	64	79	152	172	324	141	43,5	398	063	6331
Wolfgruben . . . . .	2,14	94	147	224	262	486	60	12,3	520	064	3561
Wolzhausen . . . . .	5,25	125	187	277	349	626	113	18,1	629	065	3561
Wommelshausen . . . . .	5,94	183	236	421	505	926	169	18,3	1 068	066	3569
Zusammen . . .	406,77	10 813	16 537	27 047	30 023	57 070	8 752	15,3	57 331		

32 Landkreis Dillkreis

Sitz der Kreisverwaltung: Dillenburg, Stadt

AG: Dillenburg f.d. Gem. 001, 009, 010, 011, 013, 014, 015, 018, 019, 020, 022, 025, 026, 032, 035, 037, 038, 042, 044, 045, 047, 048, 050, 053, 054, 059, 062, 063, 069, 070, Herborn f. übr. Gem.; LG: Limburg a.d. Lahn; OL: Frankfurt am Main; ArG: Wetzlar; SG: Gießen; VG: Wiesbaden; AA: Wetzlar; FA: Dillenburg; OFD: Frankfurt am Main; ZA: Wetzlar; HZA: Gießen; HK: Wiesbaden; luHK: Dillenburg; OPD: Dortmund f.d. Gemeindeteil Kalt-eiche i.d. Gem. 001, Frankfurt am Main f. übr. Gem. u. übr. Teil d. Gem. 001; StA: Beilstein f.d. Gem. 005, 056, Bicken f.d. Gem. 006, 051, Breit-scheid f.d. Gem. 007, 039, 052, Dillbrecht f.d. Gem. 009, 019, 050, Dillenburg f.d. Gem. 010, 013, 059, Driedorf f.d. Gem. 012, 024, 027, 028, 034, 036, 041, 055, 060, 067, Eisemroth f.d. Gem. 016, 046, 064, 066, 068, Ewersbach f.d. Gem. 018, 037, 053, 063, Frohnhausen f.d. Gem. 022, 038, 042, 070, Haiger f.d. Gem. 001, 020, 025, 026, 035, 054, 062, Herborn f.d. Gem. 002, 008, 029, 031, 033, 065, Hirzenhain f.d. Gem. 015, 032, Nenderoth f.d. Gem. 003, 043, 049, Oberroßbach f.d. Gem. 044, 047, 069, Schönbach f.d. Gem. 017, 023, 057, 058, übr. Gem. bilden jeweils einen eigenen Standesamtsbezirk; OKI: A f.d. Gem. 010, 029, B f. übr. Gem.; BWK: 132.

Allendorf . . . . .	9,37	282	423	610	735	1 345	195	14,5	1 499	001	6341
Amdorf . . . . .	3,34	44	56	103	102	205	47	22,9	218	002	6349
Arborn . . . . .	5,46	104	132	237	232	469	114	24,3	530	003	6349
Ballersbach . . . . .	10,84	246	365	583	607	1 190	160	13,4	1 180	004	6349
Beilstein . . . . .	10,30	245	337	578	586	1 164	178	15,3	1 069	005	6349
Bicken . . . . .	11,25	278	423	668	739	1 407	180	12,8	1 371	006	6349
Breitscheid . . . . .	8,91	299	453	808	869	1 677	135	8,1	1 688	007	6349
Burg . . . . .	3,98	366	677	941	1 052	1 993	38	1,9	1 679	008	6349
Dillbrecht . . . . .	7,99	102	146	264	297	561	118	21,0	520	009	6341

Gemeinde	Fläche	Be- wohnte Gebäude	Haus- halte	Wohnbevölkerung am					Stat. Kenn- ziffer der Ge- meinde	Post- leit- zahl	
				6.6.1961				13.9.1950			
				männ- lich	weib- lich	ins- gesamt	dar. land- u. forst- wirtschaftliche Bevölkerung	ins- gesamt			
	qkm	Anzahl				%	Anzahl				
Dillenburg, Stadt . . . . .	15,28	1 525	3 949	4 798	5 860	10 658	200	1,9	10 116	010	634
Donsbach . . . . .	9,48	301	472	741	844	1 585	181	11,4	1 546	011	6349
Driedorf . . . . .	11,37	257	402	649	657	1 306	123	9,4	1 294	012	6349
Eibach . . . . .	8,53	194	295	511	532	1 043	127	12,2	994	013	6341
Eibelshausen . . . . .	6,86	461	801	1 306	1 370	2 676	188	7,0	2 291	014	6345
Eiershausen . . . . .	5,49	157	223	353	403	756	118	15,6	776	015	6341
Eisemroth . . . . .	9,77	230	308	537	580	1 117	224	20,1	1 213	016	6349
Erdbach . . . . .	4,41	101	160	250	276	526	67	12,7	597	017	6349
Ewersbach . . . . .	10,47	526	889	1 369	1 542	2 911	288	9,9	2 837	018	6344
Fellerdilln . . . . .	5,39	207	366	513	585	1 098	112	10,2	901	019	6341
Flammersbach . . . . .	3,27	118	175	298	279	577	54	9,4	642	020	6341
Fleisbach . . . . .	6,37	214	294	501	514	1 015	106	10,4	1 133	021	6349
Frohnhausen . . . . .	9,14	564	932	1 456	1 579	3 035	177	5,8	2 689	022	6343
Guntersdorf . . . . .	3,34	64	82	145	165	310	49	15,8	336	023	6349
Gusternhain . . . . .	5,00	90	112	199	229	428	107	25,0	462	024	6349
Haiger, Stadt . . . . .	9,15	667	1 437	1 923	2 240	4 163	91	2,2	3 621	025	6342
Haigerseelbach . . . . .	7,90	136	194	334	335	669	129	19,3	640	026	6341
Heiligenborn . . . . .	1,09	32	40	76	72	148	28	18,9	148	027	6349
Heisterberg . . . . .	3,55	38	45	80	82	162	43	26,5	182	028	6349
Herborn, Stadt . . . . .	10,28	1 320	3 109	4 633	5 491	10 124	116	1,1	9 573	029	6348
Herbornseelbach . . . . .	13,27	499	849	1 229	1 372	2 601	263	10,1	2 467	030	6349
Hirschberg . . . . .	3,03	48	61	112	115	227	53	23,3	278	031	6349
Hirzenhain . . . . .	9,56	314	508	778	888	1 666	223	13,4	1 572	032	6341
Hörbach . . . . .	7,21	199	320	550	556	1 106	101	9,1	969	033	6349
Hohenroth . . . . .	3,54	38	45	96	93	189	53	28,0	209	034	6349
Langenaubach . . . . .	9,86	324	551	862	891	1 753	97	5,5	1 596	035	6341
Mademühlen . . . . .	8,88	121	187	285	313	598	147	24,6	598	036	6349
Mandeln . . . . .	6,11	209	287	467	510	977	140	14,3	944	037	6341
Manderbach . . . . .	7,80	233	400	604	632	1 236	175	14,2	1 236	038	6341
Medenbach . . . . .	6,74	148	227	382	404	786	85	10,8	676	039	6349
Merkenbach . . . . .	5,74	228	344	575	619	1 194	63	5,3	1 009	040	6349
Münchhausen . . . . .	6,43	86	109	206	205	411	122	29,7	445	041	6349
Nanzenbach . . . . .	14,25	261	451	705	789	1 494	209	14,0	1 519	042	6341
Nenderoth . . . . .	6,01	85	97	196	189	385	89	23,1	450	043	6349
Niederroßbach . . . . .	5,92	98	132	205	212	417	69	16,5	455	044	6341
Niederscheld . . . . .	9,29	435	829	1 043	1 152	2 195	69	3,1	2 067	045	6341
Oberndorf . . . . .	5,46	99	136	220	249	469	90	19,2	570	046	6349
Oberroßbach . . . . .	9,39	104	139	229	232	461	95	20,6	504	047	6341
Oberscheld . . . . .	10,13	429	777	1 122	1 225	2 347	66	2,8	2 292	048	6346
Odersberg . . . . .	3,85	56	73	133	139	272	81	29,8	283	049	6349
Offdilln . . . . .	10,92	130	169	275	322	597	148	24,8	585	050	6341
Offenbach . . . . .	11,81	260	353	609	672	1 281	173	13,5	1 235	051	6349
Rabenscheid . . . . .	6,68	81	103	192	218	410	118	28,8	422	052	6349
Rittershausen . . . . .	18,47	165	233	379	470	849	121	14,3	836	053	6341
Rodenbach . . . . .	6,23	120	179	306	334	640	125	19,5	624	054	6341
Rodenberg . . . . .	2,24	44	48	96	99	195	68	34,9	198	055	6349
Rodenroth . . . . .	6,60	86	105	184	202	386	110	28,5	416	056	6349
Roth . . . . .	4,67	104	167	290	281	571	63	11,0	545	057	6349
Schönbach . . . . .	7,99	232	383	562	651	1 213	135	11,1	1 123	058	6349
Sechshelden . . . . .	8,14	284	491	729	783	1 512	112	7,4	1 445	059	6341
Seilhofen . . . . .	2,74	31	44	74	98	172	74	43,0	177	060	6349
Sinn . . . . .	8,69	607	1 261	1 951	1 970	3 921	48	1,2	2 885	061	6349
Steinbach . . . . .	4,82	116	170	282	307	589	133	22,6	506	062	6341
Steinbrücken . . . . .	2,40	144	241	391	418	809	91	11,2	756	063	6341
Tringenstein . . . . .	5,99	108	156	268	327	595	124	20,8	606	064	6349
Uckersdorf . . . . .	5,53	158	263	367	421	788	92	11,7	696	065	6349
Uebernthal . . . . .	2,80	111	137	276	300	576	136	23,6	567	066	6349
Waldaubach . . . . .	5,59	78	105	194	217	411	82	20,0	396	067	6349
Wallenfels . . . . .	5,00	17	21	35	42	77	29	37,7	103	068	6349
Weidelbach . . . . .	8,33	109	137	260	291	551	116	21,1	588	069	6341
Wissenbach . . . . .	8,75	270	430	641	743	1 384	92	6,6	1 325	070	6341
Zusammen . . . . .	514,41	16 437	29 015	43 824	48 805	92 629	8 173	8,8	87 918		

Gemeinde	Fläche	Be- wohnte Gebäude	Haus- halte	Wohnbevölkerung am					Stat. Kenn- ziffer der Ge- meinde	Post- leit- zahl
				6.6.1961				13.9.1950		
				männ- lich	weib- lich	ins- gesamt	dar. land- u. forst- wirtschaftliche Bevölkerung	ins- gesamt		
	qkm	Anzahl			%	Anzahl				

33 Landkreis Gelnhausen

Sitz der Kreisverwaltung: Gelnhausen, Kreisstadt

AG: Bad Orb f.d. Gem. 011, 028, 073, 040, 048, 051, 052, 069, Gelnhausen f.d. Gem. 002, 003, 005, 006, 009, 012, 014 bis 021, 026, 027, 030, 032, 035, 036, 037, 039, 041, 043, 045, 046, 047, 054, 055, 056, 058, Salmünster f.d. Gem. 001, Wächtersbach f. übr. Gem.; LG: Hanau am Main; OLG: Frankfurt am Main; ArG: Hanau am Main; SG, VG: Frankfurt am Main; AA: Hanau am Main; FA: Gelnhausen; OFD: Frankfurt am Main; ZA: Gelnhausen; HZA: Fulda; HK: Wiesbaden; IuHK: Hanau, Gelnhausen, Schlüchtern (i. Hanau am Main); OPD: Nürnberg f.d. Gemeindeteil Hüttengesäß i.d. Gem. 058, Frankfurt am Main f. übr. Gem. u. übr. Teil d. Gem. 058; StA: Altenhaßlau f.d. Gem. 002, 012, 015, 019, 037, Altenmittlau f.d. Gem. 003, 027, Bieber f.d. Gem. 006, 009, 032, 054, Birstein f.d. Gem. 007, 029, Gelnhausen f.d. Gem. 016, 021, Hellstein f.d. Gem. 023, 044, 061, Kempfenbrunn f.d. Gem. 014, 030, 041, Kirchbracht f.d. Gem. 008, 031, 038, Lichenroth f.d. Gem. 034, 064, 068, 072, Lieblos f.d. Gem. 017, 035, Meerholz f.d. Gem. 020, 039, Neuenhaßlau f.d. Gem. 043 u.d. Flüchtlingslager Gondsroth i.d. Gem. 018, Niedergründau f.d. Gem. 046, 056, Niedermittlau f.d. Gem. 018 ohne Flüchtlingslager Gondsroth, 047, Oberndorf f.d. Gem. 011, 073, 048, 052, Somborn f.d. Gem. 005, 058, Spielberg f.d. Gem. 022, 033, 059, 060, 070, Unterreichenbach f.d. Gem. 013, 049, 050, 053, 062, 063, Wächtersbach f.d. Gem. 004, 024, 042, 065, 067, Wirthem f.d. Gem. 026, 069, übr. Gem. bilden jeweils einen eigenen Standesamtsbezirk; OKI: A f.d. Gem. 016, 051, B f. übr. Gem.; BWK: 139.

Alsberg	2,89	55	77	147	147	294	152	51,7	379	001	6481
Altenhaßlau	17,15	496	880	1 241	1 438	2 679	173	6,5	1 890	002	6464
Altenmittlau	5,11	316	531	842	909	1 751	121	6,9	1 606	003	6461
Aufenau	6,65	194	316	508	540	1 048	216	20,6	1 047	004	6481
Bernbach	3,28	205	328	574	649	1 223	107	8,7	1 159	005	6461
Bieber	26,07	350	503	800	911	1 711	331	19,3	1 923	006	6465
Birstein	10,21	292	519	788	944	1 732	233	13,5	1 784	007	6484
Bößgesäß	1,49	10	11	19	30	49	34	69,4	61	008	6471
Breitenborn A.B.	9,33	55	64	112	127	239	108	45,2	261	009	6461
Breitenborn, Amt											
Wächtersbach	18,79	153	207	367	388	755	108	14,3	758	010	6461
Burgjoß	5,37	101	167	311	301	612	189	30,9	662	011	6481
Eidengesäß	2,41	248	382	635	676	1 311	124	9,5	1 158	012	6461
Fischborn	7,33	79	116	216	218	434	153	35,3	586	013	6481
Flörsbach	9,91	90	118	176	203	379	154	40,6	469	014	6481
Geislitz	3,12	168	248	447	447	894	135	15,1	862	015	6461
Gelnhausen, Kreisstadt	10,01	1 124	2 780	3 458	4 298	7 756	113	1,5	8 247	016	646
Gettenbach	13,63	51	72	117	122	239	40	16,7	295	017	6461
Gondsroth	2,69	136	217	585	607	1 192	95	8,0	833	018	6461
Großenhausen	4,68	101	142	270	290	560	166	29,6	659	019	6461
Hailer	8,97	490	938	1 319	1 450	2 769	138	5,0	1 728	020	6462
Haitz	10,46	121	195	299	305	604	46	7,6	614	021	6461
Helfersdorf	2,27	30	36	90	93	183	95	51,9	193	022	6481
Hellstein	2,04	105	144	245	260	505	65	12,9	568	023	6481
Hesseldorf	1,56	82	127	206	219	425	46	10,8	423	024	6481
Hettersroth	5,76	69	84	189	186	375	200	53,3	487	025	6481
Höchst	6,30	242	366	652	690	1 342	111	8,3	1 233	026	6461
Horbach	3,50	247	389	607	634	1 241	82	6,6	1 075	027	6461
Kassel	22,38	345	483	903	934	1 837	325	17,7	1 689	028	6461
Katholisch-Willenroth	6,97	40	45	113	113	226	167	73,9	312	029	6481
Kempfenbrunn	9,83	134	193	239	296	535	118	22,1	654	030	6481
Kirchbracht	5,59	50	62	147	134	281	165	58,7	371	031	6481
Lanzingen	2,29	67	96	157	168	325	96	29,5	413	032	6461
Leisenwald	5,06	82	107	214	248	462	211	45,7	575	033	6481
Lettgenbrunn	27,19	48	55	119	117	236	115	48,7	171	073	6481
Lichenroth	8,67	86	99	220	226	446	170	38,1	599	034	6481
Lieblos	7,27	407	687	1 023	1 119	2 142	239	11,2	1 957	035	6466
Lohrhaupten	25,81	182	229	434	473	907	370	40,8	1 066	036	6481
Lützelhausen	2,46	108	148	265	274	539	119	22,1	521	037	6461
Mauswinkel	4,99	48	62	144	156	300	156	52,0	338	038	6481
Meerholz	5,08	370	673	1 049	1 289	2 338	128	5,5	2 038	039	6462
Mernes	8,37	128	191	342	364	706	281	39,8	871	040	6481
Mosborn	6,57	15	19	31	46	77	53	68,8	95	041	6481
Neudorf	3,23	81	137	227	237	464	73	15,7	397	042	6481
Neuenhaßlau	7,46	430	781	1 184	1 230	2 414	126	5,2	1 668	043	6461
Neuenschmidten	2,72	116	190	278	297	575	54	9,4	662	044	6481
Neuses	8,10	353	617	927	1 011	1 938	115	5,9	1 863	045	6461
Niedergründau	7,15	223	336	561	584	1 145	172	15,0	1 078	046	6461
Niedermittlau	8,78	345	553	905	998	1 903	232	12,2	1 702	047	6461

Gemeinde	Fläche	Be- wohnte Gebäude	Haus- halte	Wohnbevölkerung am						Stat. Kenn- ziffer der Ge- meinde	Post- leit- zahl
				6.6.1961				13.9.1950			
				männ- lich	weib- lich	ins- gesamt	dar. land- u. forst- wirtschaftliche Bevölkerung	ins- gesamt			
	qkm	Anzahl				%	Anzahl				
Oberndorf . . . . .	7,13	176	265	498	566	1 064	317	29,8	1 083	048	6481
Oberreichenbach . . . . .	5,76	43	55	123	139	262	172	65,6	334	049	6481
Obersotzbach . . . . .	8,82	79	100	222	223	445	205	46,1	540	050	6481
Orb, Bad, Stadt . . . . .	47,77	1 385	2 462	3 158	4 141	7 299	439	6,0	7 160	051	6482
Pfaffenhausen . . . . .	11,04	130	168	364	358	722	279	38,6	756	052	6481
Radmühl . . . . .	4,04	37	42	94	111	205	125	61,0	261	053	6481
Roßbach . . . . .	8,11	94	128	218	239	457	126	27,6	552	054	6461
Roth . . . . .	4,36	322	549	806	877	1 683	103	6,1	1 609	055	6461
Rothenbergen . . . . .	5,67	309	526	818	867	1 685	180	10,7	1 484	056	6461
Schlierbach . . . . .	5,77	265	443	568	669	1 237	75	6,1	1 419	057	6486
Somborn . . . . .	13,44	800	1 349	2 062	2 276	4 338	257	5,9	4 034	058	6463
Spielberg . . . . .	6,32	107	140	273	277	550	221	40,2	686	059	6481
Streitberg . . . . .	3,83	53	64	123	142	265	141	53,2	366	060	6481
Udenhain . . . . .	10,17	164	218	354	376	730	173	23,7	789	061	6481
Unterreichenbach . . . . .	8,13	92	124	274	285	559	241	43,1	594	062	6481
Untersotzbach . . . . .	4,83	73	81	179	219	398	226	56,8	514	063	6481
Völzberg . . . . .	4,06	36	36	78	82	160	82	51,3	238	064	6481
Wächtersbach, Stadt . . . . .	19,66	571	1 286	1 712	2 008	3 720	118	3,2	3 090	065	648
Waldensberg . . . . .	10,18	92	108	200	220	420	170	40,5	457	066	6481
Weilers . . . . .	1,18	49	75	121	142	263	58	22,1	311	067	6481
Wettges . . . . .	3,18	18	22	50	56	106	73	68,9	148	068	6481
Wirtheim . . . . .	10,28	278	429	691	731	1 422	178	12,5	1 306	069	6461
Wittgenborn . . . . .	3,22	181	248	444	462	906	96	10,6	955	070	6481
Wolferborn . . . . .	6,92	154	206	396	450	846	240	28,4	999	071	6471
Wüstwillenroth . . . . .	4,04	45	56	108	119	227	78	34,4	293	072	6481
Gemeindefreie Grund- stücke:											
Gutsbezirk Spessart (Anteil Landkreis Geln- hausen) . . . . .	39,02	—	—	—	—	—	—	—	—	200	
Zusammen . . .	643,91	14 821	24 900	38 636	43 431	82 067	11 393	13,9	79 978		

### 34 Landkreis Hanau

Sitz der Kreisverwaltung: Hanau am Main, Stadt

**AG:** Bad Vilbel f.d. Gem. 008, Frankfurt am Main f.d. Gem. 001, 002, Langenselbold f.d. Gem. 012, 014, 015, 018, 026, 028, Hanau am Main f. übr. Gem.; **LG:** Frankfurt am Main u. Hanau am Main; **OLG:** Frankfurt am Main; **ArG:** Frankfurt am Main f.d. Gem. 001, Hanau am Main f. übr. Gem.; **SG, VG:** Frankfurt am Main; **AA:** Frankfurt am Main f.d. Gem. 001, 008, Hanau am Main f. übr. Gem.; **FA:** Hanau am Main; **OFD:** Frankfurt am Main; **ZA:** Hanau am Main; **HZA:** Frankfurt am Main-Süd; **HK:** Wiesbaden; **IuHK:** Hanau, Gelnhausen, Schlüchtern (i. Hanau am Main); **OPD:** Nürnberg f.d. Gemeindeteil Naßmühle i.d. Gem. 010, Frankfurt am Main f. übr. Gem. u. übr. Teile d. Gem. 010; **StA:** Hüttengesäß f.d. Gem. 012, 018, Niederdorfelden f.d. Gem. 008, 019, 022, Niederrodenbach f.d. Gem. 021, 024, Roßdorf f.d. Gem. 004, 027, übr. Gem. bilden jeweils einen eigenen Standesamtsbezirk; **OKI:** S.f. Schleuse Mainkur mit Dienstwohngebäude i.d. Gem. 005, A f.d. Gem. 001, 002, 005. ohne Schleuse Mainkur mit Dienstwohngebäude, 009, 030, 032, B f. übr. Gem.; **BWKr:** 139.

Bergen-Enkheim . . . . .	12,55	1 446	3 890	4 979	5 179	10 158	243	2,4	8 130	001	6
Bischofsheim . . . . .	6,92	707	1 743	2 415	2 372	4 787	150	3,1	3 144	002	6451
Bruchköbel . . . . .	13,51	645	1 416	2 123	2 247	4 370	200	4,6	3 015	003	6451
Butterstadt . . . . .	1,75	17	26	55	65	120	61	50,8	111	004	6451
Dörnigheim . . . . .	9,85	1 073	2 528	3 516	3 557	7 073	111	1,6	4 289	005	6451
Eichen . . . . .	8,91	260	391	669	711	1 380	259	18,8	1 391	006	6471
Erbstadt . . . . .	6,37	180	258	474	576	1 050	168	16,0	978	007	6361
Gronau . . . . .	7,13	128	237	392	410	802	181	22,6	812	008	6369
Großauheim, Stadt . . . . .	10,88	1 591	4 278	5 604	5 615	11 219	69	0,6	10 299	009	6454
Großkrotzenburg . . . . .	7,44	722	1 413	2 091	2 051	4 142	157	3,8	3 830	010	6451
Hochstadt . . . . .	6,97	494	1 073	1 425	1 547	2 972	182	6,1	2 592	011	6451
Hüttengesäß . . . . .	7,60	288	444	732	770	1 502	270	18,0	1 646	012	6451
Kilianstädten . . . . .	10,65	519	978	1 445	1 539	2 984	221	7,4	2 652	013	6369
Langendiebach . . . . .	13,74	698	1 508	2 126	2 251	4 377	181	4,1	4 233	014	6451
Langenselbold . . . . .	26,25	1 402	2 970	4 178	4 478	8 656	487	5,6	8 535	015	6456
Marköbel . . . . .	13,45	294	482	770	817	1 587	253	15,9	1 847	016	6451
Mittelbuchen . . . . .	9,46	299	535	796	796	1 592	222	13,9	1 619	017	6451
Neuwiedermuß . . . . .	1,85	39	50	123	120	243	74	30,5	266	018	6451
Niederdorfelden . . . . .	6,54	251	399	654	668	1 322	233	17,6	1 160	019	6369
Niederissigheim . . . . .	3,09	115	195	317	373	690	131	19,0	632	020	6451

**06 Hessen**  
**3 RB Wiesbaden**  
34, 35

Gemeinde	Fläche	Be- wohnte Gebäude	Haus- halte	Wohnbevölkerung am						Stat. Kenn- ziffer der Ge- meinde	Post- leit- zahl
				6.6.1961					13.9.1950		
				männ- lich	weib- lich	ins- gesamt	dar. land- u. forst- wirtschaftliche Bevölkerung	ins- gesamt			
	qkm	Anzahl				%	Anzahl				
Niederrodenbach . . . . .	10,59	590	1 195	1 764	1 753	3 517	222	6,3	3 048	021	6451
Oberdorffelden . . . . .	2,69	85	138	249	242	491	95	19,3	533	022	6369
Oberissigheim . . . . .	4,59	117	192	316	334	650	161	24,8	686	023	6451
Oberrodenbach . . . . .	6,06	176	282	413	437	850	143	16,8	824	024	6451
Ostheim . . . . .	17,36	475	759	1 204	1 277	2 481	278	11,2	2 222	025	6451
Ravolzhausen . . . . .	5,02	292	546	908	869	1 777	165	9,3	1 597	026	6451
Roßdorf . . . . .	6,71	270	469	696	749	1 445	211	14,6	1 533	027	6451
Rückingen . . . . .	4,84	658	1 454	1 895	2 132	4 027	111	2,8	2 935	028	6451
Rüdigheim . . . . .	5,51	159	259	420	441	861	148	17,2	860	029	6451
Wachenbuchen . . . . .	9,51	428	772	1 128	1 179	2 307	196	8,5	2 185	030	6451
Windecken, Stadt . . . . .	6,10	530	1 047	1 429	1 523	2 952	113	3,8	2 754	031	6369
Wolfgang . . . . .	17,59	186	538	683	728	1 411	21	1,5	753	032	6451
Zusammen . . .	281,48	15 134	32 465	45 989	47 806	93 795	5 717	6,1	81 111		

**35 Landkreis Limburg**

Sitz der Kreisverwaltung: Limburg a.d. Lahn, Stadt

**AG:** Hadamar f.d. Gem. 001, 007, 008, 010, 011, 012, 015, 016, 017, 019, 021, 023, 024, 026, 027, 031, 037, 038, 041, 042, 043, 047, 048, 050, Limburg a.d. Lahn f. übr. Gem.; **LG:** Limburg a.d. Lahn; **OLG:** Frankfurt am Main; **ArG:** Limburg a.d. Lahn; **SG, VG:** Wiesbaden; **AA, FA:** Limburg a.d. Lahn; **OFD:** Frankfurt am Main; **ZA:** Limburg a.d. Lahn; **HZA, HK:** Wiesbaden; **luHK:** Limburg a.d. Lahn; **OPD:** Frankfurt am Main; **StA:** Camberg f.d. Gem. 002, 006, 040, 045, Dehrn f.d. Gem. 004, 005, Dorchheim f.d. Gem. 007, 010, 019, 023, Ellar f.d. Gem. 011, 021, Elz f.d. Gem. 012, 043, Frickhofen f.d. Gem. 008, 015, 050, Hadamar f.d. Gem. 017, 031, Kirberg f.d. Gem. 025, 044, Lahr f.d. Gem. 016, 024, 026, Limburg a.d. Lahn f.d. Gem. 028, 046, Mensfelden f.d. Gem. 030, 032, Nauheim f.d. Gem. 022, 033, 034, Niederzeuzheim f.d. Gem. 038, 042, 048, Oberbrechen f.d. Gem. 039, 049, Oberweyer f.d. Gem. 001, 037, 041, 047, übr. Gem. bilden jeweils einen eigenen Standesamtsbezirk; **OKI:** A f.d. Gem. 028, B f. übr. Gem.; **BWKr:** 137.

Ahlbach . . . . .	5,03	189	270	438	470	908	133	14,6	849	001	6251
Camberg, Stadt . . . . .	19,97	751	1 433	1 955	2 267	4 222	207	4,9	4 040	002	6277
Dauborn . . . . .	16,34	341	468	766	852	1 618	388	24,0	1 802	003	6251
Dehrn . . . . .	6,67	312	487	880	991	1 871	179	9,6	1 944	004	6251
Dietkirchen . . . . .	3,12	201	336	504	547	1 051	67	6,4	1 010	005	6251
Dombach . . . . .	3,26	62	74	100	114	214	60	28,0	300	006	6251
Dorchheim . . . . .	2,34	124	191	271	299	570	74	13,0	567	007	6251
Dorndorf . . . . .	5,63	264	379	603	663	1 266	150	11,8	1 232	008	6251
Eisenbach . . . . .	12,29	351	527	786	874	1 660	170	10,2	1 579	009	6251
Elbgrund . . . . .	4,75	117	172	242	291	533	104	19,5	622	010	6251
Ellar . . . . .	6,36	182	241	438	443	881	160	18,2	879	011	6251
Elz . . . . .	14,90	1 086	1 883	2 785	3 046	5 831	184	3,2	5 046	012	6254
Erbach . . . . .	10,65	357	588	857	941	1 798	165	9,2	1 721	013	6277
Eschhofen . . . . .	6,07	387	690	1 003	1 100	2 103	139	6,6	1 891	014	6251
Frickhofen . . . . .	8,23	507	814	1 127	1 309	2 436	170	7,0	2 415	015	6255
Fussingen . . . . .	5,41	128	146	251	293	544	114	21,0	576	016	6251
Hadamar, Stadt . . . . .	15,04	970	1 879	2 660	3 245	5 905	338	5,7	6 003	017	6253
Haintchen . . . . .	12,02	170	246	318	371	689	171	24,8	722	018	6251
Hangenmeiligen . . . . .	2,83	105	124	224	202	426	52	12,2	402	019	6251
Hasselbach . . . . .	9,04	195	278	371	441	812	114	14,0	800	020	6251
Hausen . . . . .	5,77	197	262	421	485	906	121	13,4	903	021	6251
Heringen . . . . .	7,89	149	187	335	333	668	250	37,4	815	022	6251
Heuchelheim . . . . .	1,18	45	59	85	117	202	45	22,3	222	023	6251
Hintermeilingen . . . . .	4,73	180	233	368	413	781	119	15,2	791	024	6251
Kirberg . . . . .	13,28	264	411	642	736	1 378	292	21,2	1 448	025	6251
Lahr . . . . .	7,41	253	290	491	583	1 074	147	13,7	1 116	026	6251
Langendernbach . . . . .	8,00	306	456	624	750	1 374	148	10,8	1 477	027	6251
Limburg a.d.Lahn, Stadt	7,94	1 951	5 404	7 062	8 516	15 578	156	1,0	15 419	028	625
Lindenholzhausen . . . . .	8,32	485	773	1 145	1 280	2 425	268	11,1	2 336	029	6251
Linten . . . . .	3,82	152	226	341	415	756	130	17,2	768	030	6251
Malmeneich . . . . .	0,77	46	77	93	117	210	19	9,0	221	031	6251
Mensfelden . . . . .	10,35	227	268	473	508	981	337	34,4	1 146	032	6251
Nauheim . . . . .	6,29	139	164	311	324	635	220	34,6	749	033	6251
Neesbach . . . . .	4,50	104	139	251	263	514	171	33,3	573	034	6251
Niederbrechen . . . . .	13,52	596	982	1 570	1 735	3 305	313	9,5	2 833	035	6251
Niederselters . . . . .	7,99	439	714	1 016	1 115	2 131	162	7,6	2 121	036	6251
Niederweyer . . . . .	1,36	29	43	73	78	151	48	31,8	148	037	6251
Niederzeuzheim . . . . .	7,65	262	393	604	675	1 279	187	14,6	1 272	038	6251

Gemeinde	Fläche	Be- wohnte Gebäude	Haus- halte	Wohnbevölkerung am					Stat. Kenn- ziffer der Ge- meinde	Post- leit- zahl
				6.6.1961				13.9.1950		
				männ- lich	weib- lich	ins- gesamt	dar. land- u. forst- wirtschaftliche Bevölkerung	ins- gesamt		
	qkm			Anzahl				%	Anzahl	
Oberbrechen .....	8,68	374	595	852	945	1 797	186	10,4	1 746	039
Oberselters .....	4,21	170	256	396	443	839	124	14,8	763	040
Oberweyer .....	4,16	132	168	283	329	612	150	24,5	625	041
Oberzeuzheim .....	6,61	213	310	497	524	1 021	172	16,8	899	042
Offheim .....	6,71	277	423	625	685	1 310	191	14,6	1 128	043
Ohren .....	4,06	94	116	212	231	443	138	31,2	446	044
Schwickershausen .....	2,76	80	130	169	200	369	56	15,2	468	045
Staffel .....	5,29	394	688	1 035	1 051	2 086	102	4,9	1 711	046
Steinbach .....	6,15	176	236	344	395	739	124	16,8	810	047
Thalheim .....	8,64	264	376	483	521	1 104	194	17,6	1 140	048
Werschau .....	3,91	108	148	263	263	526	129	24,5	577	049
Wilsenroth .....	2,71	225	355	512	611	1 123	81	7,2	1 165	050
Würges .....	13,80	320	520	825	871	1 696	245	14,4	1 501	051
<b>Zusammen . . .</b>	<b>368,42</b>	<b>15 450</b>	<b>26 628</b>	<b>38 980</b>	<b>44 371</b>	<b>83 351</b>	<b>8 164</b>	<b>9,8</b>	<b>81 737</b>	

### 36 Landkreis Main-Taunus-Kreis

Sitz der Kreisverwaltung: Frankfurt am Main-Höchst, Stadt

**AG:** Frankfurt am Main f.d. Gem. 011, 015, 017, 020, 021, 022, 028, 034, 036, 040, 041, Hochheim a. M. f.d. Gem. 003, 005, 006, 007, 013, 016, 023, 043, 044, 045, Idstein f.d. Gem. 004, 019, 029, 030, 033, 042, Wiesbaden f.d. Gem. 002, 024, 025, 032, 046, Königstein i. Ts. f. übr. Gem.; **LG:** Frankfurt am Main u. Wiesbaden; **OLG:** Frankfurt am Main; **Arg:** Wiesbaden f.d. Gem. 004, Frankfurt am Main f. übr. Gem.; **SG:** Frankfurt am Main; **VG:** Wiesbaden; **AA:** Frankfurt am Main; **FA:** Frankfurt am Main-Höchst; **OFD:** Frankfurt am Main; **ZA:** Wiesbaden-Biebrich f.d. Gem. 005, 013, 016, 023, 032, 043, 045, Frankfurt am Main-Höchst f. übr. Gem.; **HZA:** Frankfurt am Main-Gutleutstraße u. Wiesbaden; **HK:** Wiesbaden; **IuHK:** Wiesbaden f.d. Gem. 002 bis 005, 016, 019, 023, 024, 025, 030, 032, 043, 046, Frankfurt am Main f. übr. Gem.; **OPD:** Frankfurt am Main; **StA:** Breckenheim f.d. Gem. 003, 024, 046, Bremthal f.d. Gem. 004, 029, Fischbach f.d. Gem. 009, 012, 037, Naurod f.d. Gem. 002, 025, Neuenhain f.d. Gem. 001, 026, Niedernhausen f.d. Gem. 019, 030, Niederreifenberg f.d. Gem. 031, 033, Oberliederbach f.d. Gem. 028, 034, Schloßborn f.d. Gem. 008, 014, 038, Schwalbach a. Ts. f.d. Gem. 027, 039, übr. Gem. bilden jeweils einen eigenen Standesamtsbezirk; **OKI:** S.f.d. Funkempfangs- u. Kontrollstelle d. Funkamtes Frankfurt am Main i.d. Gem. 011, 039, A f.d. Gem. 010, 011 ohne Funkempfangs- u. Kontrollstelle d. Funkamtes Frankfurt a.M., 012, 013, 015, 017, 018, 020, 026, 027, 034, 036, 039 ohne Funkempfangs- u. Kontrollstelle d. Funkamtes Frankfurt a.M., 040, 041, f.d. Außenstelle d. Funkamtes Frankfurt am Main u. Wetterstation auf d. Kleinen Feldberg i.d. Gem. 014, f.d. Außenstelle d. Funkamtes Frankfurt am Main i.d. Gem. 031, B f. übr. Gem. u. übr. Teile d. Gem. 014, 031; **BWK:** 143.

Altenhain .....	3,26	178	273	385	404	789	104	13,2	596	001	6231
Auringen .....	3,90	178	324	458	479	937	89	9,5	686	002	6201
Breckenheim .....	6,32	231	370	601	608	1 209	187	15,5	1 142	003	6201
Bremthal .....	6,53	213	403	539	577	1 116	101	9,1	1 061	004	6201
Delkenheim .....	8,53	273	473	722	759	1 481	278	18,8	1 270	005	6201
Diedenberg .....	7,17	339	618	894	886	1 780	150	8,4	1 542	006	6239
Eddersheim .....	4,51	525	1 087	1 444	1 488	2 932	118	4,0	2 190	007	6091
Ehlhalten .....	7,26	113	206	299	314	613	90	14,7	572	008	6241
Eppehain .....	3,71	137	226	333	381	714	29	4,1	531	009	6241
Eppstein, Stadt .....	4,42	344	761	911	1 075	1 986	29	1,5	2 085	010	6239
Eschborn .....	8,30	571	1 504	2 285	1 957	4 242	244	5,8	2 565	011	6236
Fischbach .....	6,91	396	786	1 082	1 183	2 265	110	4,9	1 801	012	6239*
Flörsheim, Stadt .....	9,58	1 557	3 595	4 795	5 095	9 890	199	2,0	9 007	013	6093
Glashütten .....	6,35	104	156	238	287	525	44	8,4	429	014	6241
Hattersheim .....	6,86	884	2 636	3 413	3 589	7 002	218	3,1	4 218	015	6234
Hochheim a.M., Stadt ..	12,64	1 272	2 918	4 061	4 494	8 555	537	6,3	6 283	016	6203
Hofheim a.Ts., Stadt ..	19,79	2 356	4 980	6 555	7 623	14 178	420	3,0	10 179	017	6238
Kelkheim, Stadt .....	15,17	1 673	3 749	5 181	5 308	10 489	308	2,9	7 782	018	6233
Königshofen .....	2,73	199	421	571	569	1 140	46	4,0	972	019	6272
Kriftel .....	7,59	877	1 769	2 563	2 504	5 067	330	6,5	3 383	020	6239
Langenhain .....	11,34	237	403	582	582	1 164	135	11,6	1 098	021	6239
Lorsbach .....	7,48	411	857	1 064	1 187	2 251	66	2,9	2 064	022	6239
Massenheim .....	5,69	179	296	459	459	918	205	22,3	945	023	6201
Medenbach .....	4,47	117	199	292	309	601	134	22,3	566	024	6201
Naurod .....	10,21	309	637	866	950	1 816	136	7,5	1 639	025	6201
Neuenhain .....	4,54	506	1 020	1 358	1 467	2 825	185	6,5	2 454	026	6232
Niederhöchst .....	3,83	538	1 053	1 348	1 484	2 832	126	4,4	2 052	027	6231
Niederhofheim .....	1,85	125	238	339	354	693	105	15,2	681	028	6231
Niederjosbach .....	3,79	204	374	505	534	1 039	81	7,8	932	029	6201
Niedernhausen .....	5,18	355	748	1 006	1 157	2 163	79	3,7	1 882	030	6272
Niederreifenberg .....	4,15	243	426	557	632	1 189	21	1,8	1 108	031	6244
Nordenstadt .....	6,93	310	555	816	806	1 622	258	15,9	1 448	032	6201
Oberems .....	6,64	90	134	209	207	416	94	22,6	445	033	6241

Gemeinde	Fläche	Be- wohnte Gebäude	Haus- halte	Wohnbevölkerung am						Stat. Kenn- ziffer der Ge- meinde	Post- leit- zahl
				6.6.1961					13.9.1950		
				männ- lich	weib- lich	ins- gesamt	dar. land- u. forst- wirtschaftliche Bevölkerung		ins- gesamt		
	qkm	Anzahl					%	Anzahl			
Oberliederbach . . . . .	4,35	149	303	527	412	939	100	10,6	676	034	6231
Oberreifenberg . . . . .	3,84	240	405	483	615	1 098	24	2,2	1 032	035	6241
Okriftel . . . . .	4,07	551	1 293	1 819	1 898	3 717	90	2,4	2 808	036	6235
Ruppertshain . . . . .	4,48	250	501	842	886	1 728	82	4,7	1 102	037	6241
Schloßborn . . . . .	14,13	194	281	469	511	980	164	16,7	961	038	6241
Schwalbach a.Ts. . . . .	6,47	842	1 595	2 159	2 283	4 442	107	2,4	2 385	039	6231
Soden am Taunus, Bad, Stadt . . . . .	4,79	1 124	2 974	3 440	4 186	7 626	128	1,7	6 567	040	6232
Sulzbach a.Ts. . . . .	7,85	580	1 489	1 970	2 163	4 133	188	4,5	2 527	041	6231
Vockenhausen . . . . .	3,13	303	563	764	780	1 544	61	4,0	1 473	042	6239
Wallau . . . . .	7,26	296	494	725	798	1 523	214	14,1	1 480	043	6201
Weilbach . . . . .	7,45	421	842	1 122	1 173	2 295	224	9,8	1 978	044	6091
Wicker . . . . .	5,91	274	459	697	706	1 403	198	14,1	1 182	045	6201
Wildsachsen . . . . .	5,18	75	128	182	223	405	104	25,7	455	046	6201
Zusammen . . .	306,56	21 343	45 522	61 930	66 342	128 272	6 940	5,4	100 234		

37 Landkreis Oberlahnkreis  
Sitz der Kreisverwaltung. Weilburg, Stadt

AG: Braunfels f.d. Gem. 044, Runkel f.d. Gem. 004, 006, 009, 015, 017, 019, 021, 024, 026, 031, 032, 038, 040, 042, 049, 050, 051, 052, 054, 055, 061, 063, 064, Weilburg f. übr. Gem.; LG: Limburg a.d. Lahn; OLG: Frankfurt am Main; ArG: Wetzlar f.d. Gem. 044, Limburg a.d. Lahn f. übr. Gem.; SG: Gießen; VG: Wiesbaden; AA: Limburg a.d. Lahn; FA: Weilburg; OFD: Frankfurt am Main; ZA: Limburg a.d. Lahn; HZA, HK: Wiesbaden; LuHK: Limburg a.d. Lahn; OPD: Koblenz f.d. Gemeindeteil Forsthaus Waldmark i.d. Gem. 056, Frankfurt am Main f. übr. Gem. u. übr. Teile d. Gem. 056; StA: Altenkirchen f.d. Gem. 003, 044, Essershausen f.d. Gem. 008, 013, 018, 029, Kubach f.d. Gem. 020, 025, 028, Laubuseschbach f.d. Gem. 009, 032, Merenberg f.d. Gem. 002, 007, 023, 036, 046, Münster f.d. Gem. 031, 038, 061, Niedershausen f.d. Gem. 039, 041, Probbach f.d. Gem. 011, 045, 062, Runkel f.d. Gem. 015, 026, 049, 050, 054, Schupbach f.d. Gem. 017, 021, 051, 063, Seelbach f.d. Gem. 006, 019, 052, Selters f.d. Gem. 012, 053, Waldernbach f.d. Gem. 048, 056, Weilburg f.d. Gem. 001, 027, 043, 057, 058, Weilmünster f.d. Gem. 005, 010, 016, 030, 034, 037, 047, 059, Weinbach f.d. Gem. 014, 022, 060, übr. Gem. bilden jeweils einen eigenen Standesamtsbezirk; OKI: A f.d. Gem. 058, B f. übr. Gem.; BWK: 135.

Ahausen .....	3,90	133	230	321	356	677	83	12,3	757	001	6291
Allendorf .....	4,52	97	135	203	235	438	70	16,0	455	002	6291
Altenkirchen .....	5,84	141	199	316	345	661	140	21,2	720	003	6291
Arfurt .....	5,49	191	273	430	481	911	127	13,9	943	004	6291
Aulenhäusen .....	2,94	48	58	127	121	248	66	26,6	333	005	6291
Aumenau .....	6,47	240	355	591	616	1 207	111	9,2	1 235	006	6291
Barig-Selbenhausen ...	4,25	96	137	217	250	467	82	17,6	501	007	6291
Bernbach .....	2,81	68	88	152	143	295	67	22,7	308	008	6291
Blessenbach .....	6,66	142	192	301	328	629	111	17,6	643	009	6291
Dietenhausen .....	4,81	73	103	169	200	369	97	26,3	400	010	6291
Dillhausen .....	4,90	157	209	292	345	637	87	13,7	676	011	6291
Drommershausen .....	4,93	112	161	288	305	593	134	22,6	646	012	6291
Edelsberg .....	4,75	112	167	260	270	530	106	20,0	546	013	6291
Elkerhausen .....	5,16	152	223	343	398	741	130	17,5	815	014	6291
Ennerich .....	2,68	91	133	220	225	445	65	14,6	502	015	6251
Ernsthausen .....	6,98	137	189	293	336	629	142	22,6	713	016	6291
Eschenau .....	2,60	61	79	127	158	285	89	31,2	304	017	6251
Essershausen .....	3,96	49	68	112	119	231	53	22,9	294	018	6291
Falkenbach .....	2,06	61	77	132	149	281	38	13,5	351	019	6291
Freienfels .....	2,71	71	118	194	196	390	62	15,9	382	020	6291
Gaudernbach .....	5,92	137	192	360	357	717	121	16,9	641	021	6291
Gräveneck .....	7,15	155	263	426	456	882	112	12,7	819	022	6291
Hasselbach .....	5,44	77	108	174	171	345	109	31,6	417	023	6291
Heckholzhausen .....	5,70	156	203	327	363	690	138	20,0	746	024	6291
Hirschhausen .....	6,50	127	187	315	304	619	112	18,1	679	025	6291
Hofen .....	4,95	77	113	177	196	373	108	29,0	409	026	6251
Kirschhofen .....	4,91	139	233	344	360	704	47	6,7	732	027	6291
Kubach .....	7,63	164	319	432	462	894	169	18,9	864	028	6291
Laimbach .....	2,65	55	72	100	128	228	36	15,8	277	029	6291
Langenbach .....	6,20	80	108	159	187	346	125	36,1	443	030	6291
Langhecke .....	3,03	71	111	158	188	346	29	8,4	410	031	6291
Laubuseschbach .....	7,73	267	381	629	650	1 279	198	15,5	1 324	032	6291
Löhnberg .....	10,47	476	890	1 246	1 328	2 574	158	6,1	2 192	033	6293
Lützendorf .....	2,34	42	69	100	122	222	43	19,4	231	034	6291
Mengerskirchen .....	10,72	290	440	643	764	1 407	158	11,2	1 449	035	6291

Gemeinde	Fläche	Be- wohnte Gebäude	Haus- halte	Wohnbevölkerung am						Stat. Kenn- ziffer der Ge- meinde	Post- leit- zahl
				6.6.1961					13.9.1950		
				männ- lich	weib- lich	ins- gesamt	dar. land- u. forst- wirtschaftliche Bevölkerung	ins- gesamt			
	qkm	Anzahl				%	Anzahl				
Merenberg . . . . .	9,54	166	232	383	424	807	190	23,5	895	036	6291
Möttau . . . . .	4,49	36	58	92	114	206	59	33,5	232	037	6291
Münster . . . . .	8,11	240	327	488	550	1 048	167	15,9	1 158	038	6251
Niedershausen . . . . .	8,08	236	380	551	597	1 148	130	11,3	1 152	039	6291
Niedertiefenbach . . . . .	5,45	155	209	385	376	761	132	17,3	831	040	6251
Obershausen . . . . .	10,45	109	151	262	273	535	145	27,1	646	041	6291
Obertiefenbach . . . . .	12,25	360	505	816	891	1 707	318	18,6	1 735	042	6251
Odersbach . . . . .	4,59	220	334	485	553	1 038	74	7,1	951	043	6291
Philippstein . . . . .	8,42	170	251	415	439	854	108	12,6	828	044	6291
Probbach . . . . .	4,96	111	149	220	256	476	67	14,1	510	045	6291
Reichenborn . . . . .	3,19	59	80	145	142	287	103	35,9	325	046	6291
Rohnstadt . . . . .	4,57	55	69	113	131	244	98	40,2	289	047	6291
Rückershausen . . . . .	1,44	25	28	48	56	104	30	28,8	136	048	6291
Runkel, Stadt . . . . .	7,68	302	571	753	934	1 687	116	6,9	1 736	049	6251
Schadeck . . . . .	4,65	134	202	301	349	650	136	20,9	730	050	6251
Schupbach . . . . .	8,10	222	331	563	585	1 148	139	12,1	1 303	051	6291
Seelbach . . . . .	7,14	137	191	313	349	662	205	31,0	810	052	6291
Selters . . . . .	4,85	68	106	164	174	338	71	21,0	372	053	6291
Steeden . . . . .	4,55	263	392	573	650	1 223	93	7,6	1 253	054	6251
Villmar . . . . .	17,30	526	897	1 308	1 453	2 761	338	12,2	2 767	055	6256
Waldernbach . . . . .	6,53	211	272	410	502	912	120	13,2	1 050	056	6291
Waldhausen . . . . .	4,84	190	306	450	507	957	115	12,0	917	057	6291
Weilburg, Stadt . . . . .	5,85	831	2 516	2 969	3 725	6 694	54	0,8	6 223	058	629
Weilmünster, Marktflecken	24,88	543	992	1 679	1 996	3 675	255	6,9	4 010	059	6292
Weinbach . . . . .	10,50	245	342	603	650	1 253	220	17,6	1 294	060	6291
Weyer . . . . .	6,39	204	280	415	478	893	146	16,3	1 067	061	6251
Winkels . . . . .	3,71	176	254	385	444	829	93	11,2	860	062	6291
Wirbelau . . . . .	4,40	133	163	278	337	615	136	22,1	621	063	6291
Wolfenhausen . . . . .	5,54	226	309	473	517	990	125	12,6	998	064	6291
Zusammen . . .	392,19	10 898	17 880	26 718	30 074	56 792	7 516	13,2	58 856		

38 Landkreis Obertaunuskreis

Sitz der Kreisverwaltung: Bad Homburg v.d.H., Stadt

AG: Königstein i. Ts. f.d. Gem. 002, 006, 008, 009, 010, 013, 014, Bad Homburg v.d.H. f. übr. Gem.; LG, OLG, ArG, SG, VG, AA: Frankfurt am Main; FA: Bad Homburg v.d.H.; OFD: Frankfurt am Main; ZA: Frankfurt am Main-Höchst f.d. Gem. 002, 006, 009, 013, Oberursel (Taunus) f. übr. Gem.; HZA: Frankfurt am Main-Domplatz u. -Gutleutstraße; HK: Wiesbaden; IuHK: Frankfurt am Main; OPD: Frankfurt am Main; StA: Königstein i. Ts. f.d. Gem. 006, 013, übr. Gem. bilden jeweils einen eigenen Standesamtsbezirk; OKI: S f.d. Gem. 004, 012, A f.d. Gem. 001, 002, 003, 005, 006, 008, 009, 011, 013, 014, 017, 018, B f. übr. Gem.; BWK: 135.

Dornholzhausen/Ts. . . .	12,87	150	335	396	478	874	39	4,5	943	001	638
Falkenstein . . . . .	7,60	364	670	1 184	1 160	2 344	34	1,5	1 631	002	6243
Friedrichsdorf, Stadt . . .	3,86	576	1 238	1 557	1 745	3 302	64	1,9	2 991	003	6382
Homburg v.d.H., Bad, Stadt . . . . .	26,20	4 639	13 963	16 752	20 588	37 340	427	1,1	27 971	004	638
Kalbach . . . . .	6,08	267	619	843	868	1 711	194	11,3	1 334	005	6
Königstein i.Ts., Stadt . .	12,77	950	2 371	3 294	3 984	7 278	54	0,7	6 140	006	624
Köppern . . . . .	7,15	613	1 320	1 765	1 931	3 696	83	2,2	3 262	007	6383
Kronberg (Ts.), Stadt . .	11,80	1 072	2 721	3 149	3 945	7 094	191	2,7	6 246	008	6242
Mammolshain . . . . .	3,42	240	451	726	841	1 567	53	3,4	1 005	009	6241
Oberhöchstadt/Ts. . . . .	5,71	454	960	1 352	1 514	2 866	115	4,0	2 508	010	6376
Oberstedten . . . . .	9,15	669	1 182	1 563	1 649	3 212	153	4,8	2 222	011	6375
Oberursel (Taunus), Stadt . . . . .	23,09	2 899	8 186	10 298	11 909	22 207	322	1,4	16 782	012	637
Schneidhain/Ts. . . . .	1,16	227	440	599	687	1 286	28	2,2	815	013	6241
Schönberg (Taunus) . . .	1,12	272	560	700	829	1 529	37	2,4	1 414	014	6242
Seulberg . . . . .	7,86	323	587	833	886	1 719	171	9,9	1 684	015	6381
Steinbach a.Ts. . . . .	4,19	333	670	824	889	1 713	85	5,0	1 461	016	6374
Stierstadt . . . . .	5,34	414	953	1 257	1 355	2 612	134	5,1	1 941	017	6372
Weißkirchen . . . . .	4,09	335	769	902	1 036	1 938	56	2,9	1 453	018	6373
Zusammen . . .	153,46	14 797	37 995	47 994	56 294	104 288	2 240	2,1	81 803		



Gemeinde	Fläche	Be- wohnte Gebäude	Haus- halte	Wohnbevölkerung am					Stat. Kenn- ziffer der Ge- meinde	Post- leit- zahl
				6.6.1961				13.9.1950		
				männ- lich	weib- lich	ins- gesamt	dar. land- u. forst- wirtschaftliche Bevölkerung	ins- gesamt		
	qkm	Anzahl			%	Anzahl				

39 Landkreis Rheingaukreis

Sitz der Kreisverwaltung: Rüdesheim am Rhein, Stadt

**AG:** Eltville am Rhein f.d. Gem. 003, 004, 010, 013, 015, 016, 020, Rüdesheim am Rhein f. übr. Gem.; **LG:** Wiesbaden; **OLG:** Frankfurt am Main  
**ArG, SG, VG, AA:** Wiesbaden; **FA:** Rüdesheim am Rhein; **OFD:** Frankfurt am Main; **ZA:** Wiesbaden-Biebrich f.d. Gem. 003, 004, 010, 013, 015, 016, 020, Rüdesheim am Rhein f. übr. Gem.; **HZA, HK, LuHK:** Wiesbaden; **OPD:** Frankfurt am Main; **StA:** Johannisberg f.d. Gem. 009, 022, Niederwalluf f.d. Gem. 015, 016, Ransel f.d. Gem. 019, 024, Rüdesheim am Rhein f.d. Gem. 002, 021, Winkel f.d. Gem. 014, 023, übr. Gem. bilden jeweils einen eigenen Standesamtsbezirk; **OKI:** A f.d. Gem. 021, B f. übr. Gem.; **BWKr:** 137.

Aßmannshausen . . . . .	4,20	228	499	708	917	1 625	118	7,3	1 681	001	6224
Aulhausen . . . . .	15,81	137	231	855	611	1 466	138	9,4	1 442	002	6221
Eltville am Rhein, Stadt . . . . .	17,77	964	2 778	3 347	4 025	7 372	458	6,2	6 878	003	6228
Erbach (Rheingau) . . . . .	12,69	432	980	1 750	2 183	3 933	322	8,2	3 872	004	6229
Espenschied . . . . .	8,75	72	92	126	174	300	80	26,7	363	005	6209
Geisenheim, Stadt . . . . .	27,99	1 079	2 791	3 515	4 157	7 672	380	5,0	6 678	006	6222
Hallgarten . . . . .	11,27	330	568	756	865	1 621	434	26,8	1 755	007	6229
Hattenheim . . . . .	12,00	270	600	829	883	1 712	372	21,7	1 780	008	6229
Johannisberg . . . . .	9,47	350	675	884	1 103	1 987	326	16,4	2 144	009	6225
Kiedrich . . . . .	13,39	521	1 024	1 439	1 990	3 429	475	13,9	3 051	010	6229
Lorch, Stadt. . . . .	24,50	488	1 019	1 330	1 481	2 811	391	13,9	3 054	011	6223
Lorchhausen . . . . .	8,40	133	283	358	439	797	248	31,1	881	012	6221
Martinsthal . . . . .	4,73	175	308	458	521	979	160	16,3	1 014	013	6229
Mittelheim . . . . .	5,75	183	374	491	540	1 031	118	11,4	934	014	6227
Niederwalluf . . . . .	6,41	383	964	1 173	1 330	2 503	163	6,5	2 464	015	6229
Oberwalluf . . . . .	1,33	147	328	440	495	935	125	13,4	832	016	6229
Oestrich . . . . .	16,96	700	1 403	1 843	2 124	3 967	569	14,3	4 079	017	6227
Presberg . . . . .	10,49	136	184	281	297	578	101	17,5	678	018	6221
Ransel . . . . .	7,23	94	141	195	209	404	108	26,7	497	019	6221
Rauenthal . . . . .	7,27	248	466	669	828	1 497	291	19,4	1 339	020	6229
Rüdesheim am Rhein, Stadt . . . . .	21,08	1 018	2 630	3 150	4 045	7 195	585	8,1	6 377	021	622
Stephanshausen . . . . .	2,87	77	107	152	194	346	116	33,5	345	022	6221
Winkel . . . . .	15,81	676	1 405	1 847	2 036	3 883	454	11,7	3 797	023	6227
Wollmerschied . . . . .	5,53	52	66	111	117	228	62	27,2	288	024	6221
<b>Zusammen . . .</b>	<b>271,72</b>	<b>8 893</b>	<b>19 916</b>	<b>26 707</b>	<b>31 564</b>	<b>58 271</b>	<b>6 594</b>	<b>11,3</b>	<b>56 223</b>		

40 Landkreis Schlüchtern

Sitz der Kreisverwaltung: Schlüchtern, Kreisstadt

**AG:** Salmünster f.d. Gem. 001, 007, 016, 023, 028, 029, 031, 035, 038, 039, 042, Steinau f.d. Gem. 004, 013, 018, 019, 020, 024, 034, 036, Schlüchtern f. übr. Gem.; **LG:** Hanau am Main; **OLG:** Frankfurt am Main; **ArG:** Hanau am Main; **SG:** Fulda; **VG:** Frankfurt am Main; **AA:** Hanau am Main; **FA:** Gelnhausen; **OFD:** Frankfurt am Main; **ZA:** Fulda f.d. Gem. 025, 040, Gelnhausen f. übr. Gem.; **HZA:** Fulda; **HK:** Wiesbaden; **LuHK:** Hanau, Gelnhausen, Schlüchtern (i. Hanau am Main); **OPD:** Frankfurt am Main; **StA:** Hintersteinau f.d. Gem. 012, 027, Hohenzell f.d. Gem. 002, 004, 013, Marjoß f.d. Gem. 015, 020, Mottgers f.d. Gem. 021, 044, Romsthal f.d. Gem. 007, 016, 019, 028, 042, Salmünster f.d. Gem. 001, 029, Sannerz f.d. Gem. 030, 045, Schlüchtern f.d. Gem. 010, 017, 024, 032, Steinau f.d. Gem. 034, 036, Sterbfritz f.d. Gem. 006, 037, Ulmbach f.d. Gem. 023, 031, 038, 039, Wallroth f.d. Gem. 005, 018, 043, übr. Gem. bilden jeweils einen eigenen Standesamtsbezirk; **OKI:** A f.d. Gem. 032, B f. übr. Gem.; **BWKr:** 134.

Ahl . . . . .	3,35	72	124	218	202	420	90	21,4	388	001	6481
Ahlrsbach . . . . .	3,45	29	38	75	80	155	45	29,0	178	002	6491
Altengronau . . . . .	11,86	247	384	596	672	1 268	191	15,1	1 516	003	6493
Bellings . . . . .	6,29	86	117	259	250	509	157	32,8	587	004	6491
Breitenbach . . . . .	6,27	113	176	276	319	595	191	32,1	763	005	6491
Breunings . . . . .	7,23	54	81	147	179	326	176	54,0	416	006	6491
Eckardroth . . . . .	1,68	100	154	234	286	520	42	8,1	548	007	6491
Elm . . . . .	12,74	232	416	633	666	1 299	197	15,2	1 702	008	6491
Gundhelm . . . . .	11,76	128	162	301	325	626	242	38,7	740	009	6491
Herolz . . . . .	6,85	180	278	514	513	1 027	191	18,6	1 007	010	6491
Heubach . . . . .	14,88	124	164	312	343	655	248	37,9	868	011	6491
Hintersteinau . . . . .	12,32	144	205	346	393	739	263	35,6	924	012	6491
Hohenzell . . . . .	11,88	102	142	268	280	548	177	32,3	632	013	6491
Hutten . . . . .	9,08	131	212	356	382	738	182	24,7	872	014	6491
Jossa . . . . .	1,81	139	245	345	398	743	163	21,9	891	015	6491
Kerbersdorf . . . . .	3,31	57	92	138	164	302	62	20,5	346	016	6491

Gemeinde	Fläche	Be- wohnte Gebäude	Haus- halte	Wohnbevölkerung am						Stat. Kenn- ziffer der Ge- meinde	Post- leit- zahl
				6.6.1961					13.9.1950		
				männ- lich	weib- lich	ins- gesamt	dar. land- u. forst- wirtschaftliche Bevölkerung	ins- gesamt			
	qkm			Anzahl				%	Anzahl		
Klosterhöfe . . . . .	4,30	32	41	90	95	185	81	43,8	245	017	6491
Kressenbach . . . . .	4,78	59	75	153	160	313	89	28,4	410	018	6491
Marborn . . . . .	5,35	95	140	269	249	518	96	18,5	581	019	6491
Marjoß . . . . .	5,56	146	195	344	384	728	269	37,0	937	020	6481
Mottgers . . . . .	13,16	151	230	358	397	755	164	21,7	895	021	6491
Neuengronau . . . . .	7,34	81	94	189	197	386	151	39,1	494	022	6491
Neustall . . . . .	2,95	25	30	67	66	133	75	56,4	158	023	6491
Niederzell . . . . .	5,35	78	115	208	215	423	118	27,9	529	024	6491
Oberkalbach . . . . .	13,14	136	161	282	310	592	241	40,7	722	025	6491
Oberzell . . . . .	19,62	187	225	458	514	972	401	41,3	1 139	026	6491
Reinhards . . . . .	3,49	30	31	71	69	140	85	60,7	186	027	6491
Romsthal . . . . .	5,80	121	184	300	338	638	118	18,5	696	028	6491
Salmünster, Stadt . . . . .	13,41	464	894	1 270	1 442	2 712	227	8,4	2 558	029	6483
Sannerz . . . . .	3,12	98	177	350	312	662	91	13,7	700	030	6491
Sarrod . . . . .	8,27	62	79	185	163	348	203	58,3	418	031	6491
Schlüchtern, Kreisstadt . . . . .	14,41	920	2 015	2 598	3 163	5 761	143	2,5	5 832	032	649
Schwarzenfels . . . . .	12,02	95	133	232	259	491	195	39,7	675	033	6491
Seidenroth . . . . .	4,58	59	82	176	181	357	147	41,2	471	034	6481
Soden bei Salmünster, Bad, Stadt . . . . .	11,24	406	764	1 049	1 308	2 357	96	4,1	2 168	035	6483
Steinau, Stadt . . . . .	34,27	722	1 353	1 967	2 111	4 078	315	7,7	3 968	036	6497
Sterbfritz . . . . .	11,71	296	543	789	967	1 756	222	12,6	2 020	037	6492
Ürzell . . . . .	6,61	60	75	170	186	356	152	42,7	378	038	6491
Ulmbach . . . . .	18,47	278	370	683	736	1 419	463	32,6	1 572	039	6491
Uttrichshausen . . . . .	10,82	156	223	332	408	740	237	32,0	832	040	6491
Vollmerz . . . . .	12,95	181	274	447	530	977	282	28,9	1 237	041	6491
Wahlert . . . . .	1,57	23	35	58	68	126	30	23,8	163	042	6491
Wallroth . . . . .	9,49	154	199	352	423	775	278	35,9	856	043	6491
Weichersbach . . . . .	12,98	149	197	377	441	818	276	33,7	1 013	044	6491
Weiperz . . . . .	4,83	89	133	230	267	497	153	30,8	533	045	6491
Züntersbach . . . . .	6,14	125	171	283	303	586	160	27,3	769	046	6491
Gemeindefreie Grund- stücke: Gutsbezirk Spessart (Anteil Landkreis Schlüchtern) . . . . .	50,19	—	—	—	—	—	—	—	—	200	
Zusammen . . . . .	462,71	7 416	12 228	19 355	21 714	41 069	8 185	19,9	45 533		

41 Landkreis Untertaunuskreis  
Sitz der Kreisverwaltung: Bad Schwalbach, Stadt

AG: Idstein f.d. Gem. 004, 005, 006, 011, 014 bis 017, 019, 025, 033, 035, 037, 038, 042, 050, 054, 055, 056, 058, 061, 063, 073, 074, 075, 082, Bad Schwalbach f. übr. Gem.; LG: Wiesbaden; OLG: Frankfurt am Main; ArG, SG, VG, AA: Wiesbaden; FA: Bad Schwalbach; OFD: Frankfurt am Main; ZA, HZA, HK, LuHK: Wiesbaden; OPD: Frankfurt am Main; StA: Bärstadt f.d. Gem. 003, 018, 024, 039, 064, Bechtheim f.d. Gem. 004, 006, 037, Bleidenstadt f.d. Gem. 007, 008, 021, 068, 078, 080, Breithardt f.d. Gem. 009, 070, Dickschied-Geroldstein f.d. Gem. 012 ohne Gemeinde-  
teil Geroldstein, 029, 048, Egenroth f.d. Gem. 013, 020, 040, 046, Esch f.d. Gem. 016 u. 024 (i. Ldkr. Usingen), Heftrich f.d. Gem. 005, 025, 038, 054, Idstein f.d. Gem. 015, 033, Kemel f.d. Gem. 032, 034, 045, 069, 077, 081, Kettenbach f.d. Gem. 010, 023, 036, 065, Laufenselden f.d. Gem. 041, Michelbach/Nassau f.d. Gem. 031, 047, Niedergladbach f.d. Gem. 051, 057 u. Ortsteil Geroldstein i.d. Gem. 012, Niedermeilingen f.d. Gem. 002, 053, 060, 083, Niederseelbach f.d. Gem. 011, 042, 055, 061, Oberauroff f.d. Gem. 014, 017, 019, 035, 050, 056, Oberjosbach f.d. Gem. 058, Schlängenbad f.d. Gem. 066, 076, Schwalbach, Bad f.d. Gem. 001, 026, 028, 030, 044, 067, Strinz-Margarethä f.d. Gem. 022, 052, 059, 071, Strinz-Trinitatis f.d. Gem. 027, 043, 063, 072, 073, Walsdorf f.d. Gem. 075, Wehen f.d. Gem. 049, 062, 079, Wörsdorf f.d. Gem. 074, 082, OKI: A f.d. Gem. 067, f.d. Gemeindeteil Georgenborn i.d. Gem. 066, B f. übr. Gem. u. übr. Teil d. Gem. 066; BWKr: 137.

Adolfseck .....	2,22	38	72	99	105	204	21	10,3	250	001	6209
Algenroth .....	1,66	18	20	43	44	87	37	42,5	103	002	5429
Bärstadt .....	7,51	127	203	320	327	647	134	20,7	607	003	6209
Bechtheim .....	3,98	75	97	228	180	408	152	37,3	431	004	6271
Bermbach .....	4,26	129	195	335	328	663	105	15,8	744	005	6271
Beuerbach .....	5,42	113	147	268	287	555	187	33,7	669	006	6271
Bleidenstadt .....	8,76	434	946	1 315	1 400	2 715	97	3,6	1 706	007	6205
Born .....	6,70	76	106	190	205	395	94	23,8	413	008	6209
Breithardt .....	11,61	193	291	529	507	1 036	221	21,3	1 139	009	6209
Daisbach .....	2,60	79	111	178	200	378	53	14,0	402	010	6271
Dasbach .....	3,24	35	47	85	95	180	73	40,6	228	011	6271

Gemeinde	Fläche	Be- wohnte Gebäude	Haus- halte	Wohnbevölkerung am						Stat. Kenn- ziffer der Ge- meinde	Post- leit- zahl
				6.6.1961					13.9.1950		
				männ- lich	weib- lich	ins- gesamt	dar. land- u. forst- wirtschaftliche Bevölkerung	ins- gesamt			
qkm	Anzahl				%	Anzahl					
Dickschied - Geroldstein	6,89	82	101	172	174	346	96	27,7	401	012	6209
Egenroth	3,87	46	62	98	107	205	83	40,5	280	013	5429
Ehrenbach	4,66	33	45	83	83	166	68	41,0	180	014	6271
Engenhahn	5,58	116	161	229	221	450	51	11,3	443	015	6271
Esch	7,56	170	284	377	450	827	154	18,6	927	016	6271
Eschenhahn	4,29	53	82	123	134	257	49	19,1	252	017	6271
Fischbach	5,88	51	64	97	117	214	87	40,7	234	018	6209
Görsroth	4,09	94	148	248	255	503	104	20,7	470	019	6271
Grebenroth	6,34	45	61	103	110	213	84	39,4	254	020	5429
Hahn	7,47	331	751	1 052	1 072	2 124	90	4,2	1 593	021	6206
Hambach	2,38	26	34	69	73	142	42	29,6	172	022	6201
Hausen über Aar	3,85	115	196	299	325	624	81	13,0	577	023	6209
Hausen vor der Höhe	6,04	93	120	228	208	436	114	26,1	413	024	6209
Heftrich	12,27	167	240	401	435	836	229	27,4	920	025	6271
Heimbach	2,38	46	73	103	100	203	38	18,7	224	026	6209
Hennethal	8,20	72	100	176	190	366	123	33,6	498	027	6271
Hettenhain	2,66	79	131	191	208	399	41	10,3	392	028	6209
Hilgenroth	3,10	20	26	47	52	99	50	50,5	113	029	6209
Hohenstein	7,97	86	140	172	209	381	55	14,4	449	030	6209
Holzhausen über Aar	11,14	154	217	397	412	809	237	29,3	937	031	6209
Huppert	4,06	65	96	145	151	306	108	35,3	338	032	6209
Idstein, Stadt	20,78	1 037	2 761	4 146	3 897	8 043	169	2,1	6 773	033	627
Kemel	6,94	97	143	213	202	415	104	25,1	464	034	6209
Kesselbach	2,67	48	72	117	122	239	47	19,7	185	035	6271
Kettenbach	4,76	213	402	736	716	1 452	138	9,5	1 061	036	6209
Ketterschwalbach	5,78	65	82	155	163	318	136	42,8	387	037	6271
Kröftel	3,87	62	75	143	152	295	110	37,3	321	038	6241
Langenseifen	7,45	53	68	122	122	244	94	38,5	278	039	6209
Langschied	4,55	44	52	88	89	177	63	35,6	220	040	6209
Laufenselden	21,00	237	361	542	556	1 098	196	17,9	1 266	041	6209
Lenzhahn	2,37	15	17	35	41	76	45	59,2	109	042	6271
Limbach	5,85	74	112	221	192	413	155	37,5	452	043	6271
Lindschied	4,63	51	81	220	177	397	50	12,6	295	044	6209
Mappershain	3,59	36	40	74	80	154	38	24,7	161	045	6209
Martenroth	1,47	13	15	35	34	69	33	47,8	81	046	5429
Michelbach/Nassau	9,31	276	588	834	873	1 707	135	7,9	1 399	047	6209
Nauroth	4,74	63	93	151	153	304	54	17,8	313	048	6209
Neuhof	10,04	170	245	370	412	782	163	20,8	755	049	6201
Niederauoff	2,13	39	59	90	90	180	36	20,0	207	050	6271
Niederglabach	6,59	61	77	134	115	249	84	33,7	308	051	6209
Niederlibbach	3,60	51	70	126	121	247	67	27,1	273	052	6201
Niedermeilingen	4,93	61	75	142	142	284	105	37,0	297	053	5429
Nieder-Oberrod	4,65	62	73	133	132	265	104	39,2	287	054	6241
Niederseelbach	5,02	113	194	329	391	720	112	15,6	751	055	6271
Oberauoff	2,27	41	63	89	106	195	48	24,6	173	056	6271
Obergladbach	5,72	46	62	107	119	226	98	43,4	250	057	6209
Oberjosbach	8,45	139	233	326	361	687	131	19,1	723	058	6201
Oberlibbach	3,79	43	52	108	116	224	53	23,7	283	059	6201
Obermeilingen	1,80	18	21	44	50	94	47	50,0	103	060	5429
Oberseelbach	2,92	44	59	104	116	220	72	32,7	235	061	6271
Orlen	7,31	93	145	221	254	475	153	32,2	529	062	6201
Panrod	8,45	100	146	265	298	563	175	31,1	663	063	6271
Ramschied	4,84	52	60	104	107	211	31	14,7	243	064	6209
Rückershausen	4,96	166	259	415	435	850	105	12,4	902	065	6209
Schlangenbad	5,85	245	445	503	678	1 181	25	2,1	1 420	066	6229
Schwalbach, Bad, Stadt	10,44	802	2 064	2 528	3 261	5 789	88	1,5	5 475	067	6208
Seitzenhahn	5,74	80	140	205	213	418	64	15,3	450	068	6209
Springen	8,78	54	63	110	124	234	117	50,0	261	069	6209
Steckenroth	9,29	73	90	185	184	369	166	45,0	492	070	6209
Strinz - Margarethä	8,88	89	118	221	221	442	205	46,4	528	071	6201
Strinz - Trinitatis	7,07	95	138	227	262	489	146	29,9	504	072	6271
Wallbach	3,93	55	91	139	159	298	83	27,9	329	073	6271
Wallrabenstein	7,89	194	292	490	487	977	194	19,9	988	074	6271

Gemeinde	Fläche	Be- wohnte Gebäude	Haus- halte	Wohnbevölkerung am						Stat. Kenn- ziffer der Ge- meinde	Post- leit- zahl
				6.6.1961				13.9.1950			
				männ- lich	weib- lich	ins- gesamt	dar. land- u. forst- wirtschaftliche Bevölkerung	ins- gesamt			
	qkm	Anzahl				%	Anzahl				
Walsdorf . . . . .	8,62	214	300	507	517	1 024	268	26,2	1 123	075	6271
Wambach . . . . .	4,54	110	187	230	272	502	36	7,2	460	076	6209
Watzelhain . . . . .	4,09	36	51	73	76	149	47	31,5	185	077	6209
Watzhahn . . . . .	2,81	32	52	88	88	176	55	31,3	158	078	6209
Wehen . . . . .	13,12	417	851	1 099	1 277	2 376	199	8,4	1 859	079	6204
Wingsbach . . . . .	5,79	60	103	145	169	314	101	32,2	312	080	6201
Wisper . . . . .	1,68	21	17	29	22	51	18	35,3	78	081	6209
Wörsdorf . . . . .	14,78	297	590	869	943	1 812	251	13,9	1 506	082	6271
Zorn . . . . .	6,19	81	111	182	188	370	107	28,9	382	083	5429
Zusammen . . .	505,38	9 899	17 925	27 169	28 849	56 018	8 479	15,1	54 016		

**42 Landkreis Usingen**

Sitz der Kreisverwaltung: Usingen, Stadt

**AG:** Idstein f.d. Gem. 024, 029, 035, 043, Usingen f. übr. Gem.; **LG:** Frankfurt am Main u. Wiesbaden; **OLG:** Frankfurt am Main; **ArG, SG:** Frankfurt am Main; **VG:** Wiesbaden; **AA:** Frankfurt am Main; **FA:** Bad Homburg v.d.H.; **OFD:** Frankfurt am Main; **ZA:** Oberursel (Taunus); **HZA:** Frankfurt am Main-Domplatz; **HK:** Wiesbaden; **IuHK:** Frankfurt am Main; **OPD:** Frankfurt am Main; **StA:** Anspach f.d. Gem. 002, Arnoldshain f.d. Gem. 003, 006, 033, 034, Esch (i. Ldkr. Untertaunuskreis) f.d. Gem. 024 u. 016 (i. Ldkr. Untertaunuskreis), Eschbach f.d. Gem. 008, 020, Grävenwiesbach f.d. Gem. 011, 013, 014, 017, 021, 022, Kransberg f.d. Gem. 016, 028, 039, Merzhausen f.d. Gem. 019, 041, Neuweilnau f.d. Gem. 001, 009, 023, 030, 036, Niederlauken f.d. Gem. 025, 026, Rod am Berg f.d. Gem. 004, 012, 015, 031, Rod a.d. Weil f.d. Gem. 005, 007, 010, 032, 042, Steinfischbach f.d. Gem. 018, 029, 035, 043, Usingen f.d. Gem. 037, 040, Wehrheim f.d. Gem. 027, 038, **OKI:** A f.d. Gem. 037, f.d. Sendefunkstelle Usingen d. Bundespost i.d. Gem. 012, f.d. Anlagen d. Bundesgrenzschutzes i.d. Gem. 014, B f. übr. Gem. u. übr. Teile d. Gem. 012 u. 014; **BWKr:** 135.

Altweilnau .....	4,86	107	154	202	261	463	86	18,6	423	001	6391
Anspach .....	19,86	588	1 088	1 516	1 619	3 135	246	7,8	2 759	002	6392
Arnoldshain .....	8,27	259	371	454	511	965	35	3,6	826	003	6381
Brombach .....	3,00	53	70	128	152	280	66	23,6	310	004	6391
Cratzenbach .....	4,50	32	35	81	66	147	60	40,8	176	005	6391
Dorfweil .....	3,69	87	101	161	182	343	65	19,0	383	006	6381
Emmershausen .....	6,52	85	100	200	201	401	102	25,4	440	007	6391
Eschbach .....	15,43	220	325	565	611	1 176	276	23,5	1 208	008	6391
Finsterthal .....	3,88	35	46	69	78	147	57	38,8	182	009	6391
Gemünden .....	5,55	85	108	197	217	414	100	24,2	451	010	6391
Grävenwiesbach .....	14,54	201	374	617	633	1 250	171	13,7	1 133	011	6391
Hausen - Arnsbach .....	6,11	143	230	369	377	746	105	14,1	672	012	6391
Heinzenberg .....	5,16	65	89	171	165	336	123	36,6	355	013	6391
Hundstadt .....	8,25	114	195	327	346	673	150	22,3	794	014	6391
Hunoldstal .....	2,23	39	53	82	101	183	42	23,0	166	015	6391
Kransberg .....	8,45	176	273	378	408	786	97	12,3	877	016	6391
Laubach .....	6,30	71	94	199	193	392	123	31,4	398	017	6391
Mauloff .....	3,19	42	43	69	79	148	44	29,7	159	018	6391
Merzhausen .....	7,29	116	163	280	320	600	149	24,8	565	019	6391
Michelbach .....	2,53	37	46	83	85	168	62	36,9	178	020	6391
Mönstadt .....	5,11	61	81	146	150	296	74	25,0	320	021	6391
Naunstadt .....	4,22	47	73	123	127	250	87	34,8	296	022	6391
Neuweilnau .....	3,36	48	75	113	119	232	54	23,3	292	023	6391
Niederems .....	5,82	94	136	222	231	453	70	15,5	390	024	6271
Niederlauken .....	7,67	64	78	151	169	320	121	37,8	343	025	6291
Oberlauken .....	4,95	44	50	103	108	211	98	46,4	254	026	6391
Obernain .....	6,07	127	171	272	300	572	138	24,1	545	027	6381
Pfaffenwiesbach .....	7,61	169	274	348	379	727	113	15,5	708	028	6391
Reichenbach .....	4,98	59	64	120	133	253	99	39,1	305	029	6271
Riedelbach .....	8,64	99	119	187	216	403	84	20,8	443	030	6391
Rod am Berg .....	4,69	84	101	167	196	363	100	27,5	412	031	6391
Rod a.d. Weil .....	7,27	140	210	324	365	689	102	14,8	784	032	6391
Schmitt .....	4,06	217	321	417	491	908	12	1,3	984	033	6384
Seelenberg .....	3,40	78	89	129	138	267	24	9,0	282	034	6241
Steinfischbach .....	9,66	132	172	316	331	647	138	21,3	614	035	6271
Treisberg .....	2,94	18	21	46	49	95	43	45,3	115	036	6391
Usingen, Stadt .....	16,15	565	1 287	1 813	2 029	3 842	217	5,6	3 486	037	639
Wehrheim .....	21,83	424	740	1 176	1 275	2 451	284	11,6	2 268	038	6393
Wernborn .....	6,83	181	264	388	425	813	129	15,9	766	039	6391
Westerfeld .....	5,51	106	163	248	281	529	131	24,8	541	040	6391

**06 Hessen**  
**3 RB Wiesbaden**  
42, 43

Gemeinde	Fläche	Be- wohnte Gebäude	Haus- halte	Wohnbevölkerung am						Stat. Kenn- ziffer der Ge- meinde	Post- leit- zahl
				6.6.1961					13.9.1950		
				männ- lich	weib- lich	ins- gesamt	dar. land- u. forst- wirtschaftliche Bevölkerung	ins- gesamt			
	qkm	Anzahl				%	Anzahl				
Wilhelmsdorf . . . . .	2,05	41	72	130	145	275	38	13,8	261	041	6391
Winden . . . . .	1,27	25	31	53	56	119	26	21,8	162	042	6391
Wüstems . . . . .	4,47	65	76	121	125	246	73	29,7	242	043	6271
Zusammen . . .	288,15	5 443	8 626	13 271	14 443	27 714	4 414	15,9	27 268		

**43 Landkreis Wetzlar**

Sitz der Kreisverwaltung: Wetzlar, Stadt

**AG:** Braunfels f.d. Gem. 002, 011, 012, 014, 016, 018, 036, 050, 051, 056, 062, 063, 066, 068, 071, 072, 080, 081, Ehringshausen f.d. Gem. 003, 007bis 010, 017, 020, 021, 024, 027, 028, 034, 035, 044, 045, 048, 065, 070, 082, 089, Wetzlar f. übr. Gem.; **LG:** Limburg a.d. Lahn; **OLG:** Frankfurt am Main; **Arg:** Wetzlar; **SG:** Gießen; **VG:** Wiesbaden; **AA, FA:** Wetzlar; **OFD:** Frankfurt am Main; **ZA:** Wetzlar; **HZA:** Gießen; **HK:** Wiesbaden; **IuHK:** Wetzlar; **OPD:** Frankfurt am Main; **StA:** Biskirchen f.d. Gem. 011, 012, 080, Brandoberndorf f.d. Gem. 015, 036, 039, Burgsolms f.d. Gem. 018, 071, Cleebach f.d. Gem. 019, 030, 088, Dorlar f.d. Gem. 006, 022, 033, Edingen f.d. Gem. 020, 027, 034, 035, Ehringshausen f.d. Gem. 007, 009, 017, 021, 024, 028, 045, 048, 065, 089, Großrechtenbach f.d. Gem. 023, 038, 041, 042, 047, 057, 059, 075, 084, 085, 087, Hohen solms f.d. Gem. 001, 004, 008, 010, 013, 029, 037, 043, 058, 070, Kröffelbach f.d. Gem. 050, 051, Krofdorf-Gleiberg f.d. Gem. 046, 052, 083, Krumbach f.d. Gem. 032, 053, Leun f.d. Gem. 056, 081, Niederkleen f.d. Gem. 026, 064, 069, Oberbiel f.d. Gem. 002, 063, 068, 079, Rodheim-Bieber f.d. Gem. 031, 076, Salzböden f.d. Gem. 074, 077, Schwalbach f.d. Gem. 014, 054, 062, 066, 067, 072, 073, 078, Ulm f.d. Gem. 003, 044, 082, Wißmar f.d. Gem. 055, 091, übr. Gem. bilden jeweils einen eigenen Standesamtsbezirk; **OKI:** S f.d. Gem. 090, A f.d. Gem. 033, 040, 060, 061, 079, B f. übr. Gem.; **BWKr:** 132.

Ahrdt .....	2,30	26	28	58	63	121	46	38,0	137	001	6331
Albshausen .....	2,67	167	282	479	505	984	83	8,4	814	002	6331
Allendorf .....	7,79	235	358	540	577	1 117	146	13,1	1 061	003	6331
Altenkirchen .....	10,74	133	154	288	322	610	197	32,3	658	004	6331
ABlar .....	14,28	1 014	1 991	2 790	3 012	5 802	229	3,9	5 101	005	6334
Atzbach .....	8,46	370	621	980	1 063	2 043	271	13,3	1 833	006	6301
Bechlingen .....	3,28	84	126	190	239	429	50	11,7	327	007	6331
Bellersdorf .....	1,27	52	70	135	142	277	43	15,5	271	008	6331
Berghausen .....	5,39	162	288	401	437	838	113	13,5	804	009	6331
Bermoll .....	4,30	41	41	75	85	160	50	31,3	199	010	6331
Biskirchen .....	6,34	243	367	564	609	1 173	153	13,0	1 192	011	6331
Bissenberg .....	3,24	125	186	287	300	587	80	13,6	592	012	6331
Blasbach .....	6,67	146	191	347	373	720	146	20,3	746	013	6331
Bonbaden .....	7,14	263	431	647	717	1 364	63	4,6	1 212	014	6331
Brandoberndorf .....	17,25	264	366	634	675	1 309	192	14,7	1 370	015	6331
Braunfels, Stadt .....	14,07	573	1 332	1 658	2 055	3 713	128	3,4	3 341	016	6333
Breitenbach .....	3,85	38	46	89	88	177	64	36,2	197	017	6331
Burgsolms .....	6,86	639	1 125	1 760	1 758	3 518	147	4,2	2 983	018	6336
Cleebach .....	13,58	126	158	294	375	669	191	28,6	677	019	6309
Daubhausen .....	4,58	80	98	174	186	360	101	28,1	434	020	6331
Dillheim .....	2,84	84	130	205	228	433	51	11,8	477	021	6332
Dorlar .....	5,50	269	466	759	768	1 527	163	10,7	1 483	022	6301
Dornholzhausen .....	5,49	131	174	318	357	675	206	30,5	707	023	6331
Dreisbach .....	3,46	52	70	126	141	267	48	18,0	308	024	6331
Dutenhofen .....	5,28	469	761	1 185	1 274	2 459	250	10,2	2 345	025	6331
Ebersgöns .....	5,16	132	171	291	306	597	197	33,0	665	026	6309
Edingen .....	3,59	176	298	458	464	922	85	9,2	885	027	6349
Ehringshausen .....	10,02	651	1 195	1 796	1 976	3 772	176	4,7	3 208	028	6332
Erdä .....	11,56	306	417	675	732	1 407	276	19,6	1 322	029	6331
Espa .....	2,17	43	44	88	91	179	70	39,1	210	030	6309
Fellingshausen .....	5,59	269	391	583	683	1 266	125	9,9	1 154	031	6301
Frankenbach .....	9,92	172	256	397	436	833	140	16,8	881	032	6331
Garbenheim .....	7,83	389	705	912	1 060	1 972	151	7,7	1 889	033	6331
Greifenstein .....	9,79	138	218	332	393	725	106	14,6	792	034	6331
Greifenthal .....	2,12	42	63	93	118	211	39	18,5	221	035	6331
Griedelbach .....	5,72	92	127	249	257	506	147	29,1	493	036	6331
Großaltenstädten .....	8,33	99	111	199	209	408	185	45,3	514	037	6331
Großrechtenbach .....	6,29	198	321	464	543	1 007	178	17,7	979	038	6331
Hasselborn .....	3,34	41	88	141	154	295	22	7,5	326	039	6331
Hermannstein .....	9,59	452	828	1 378	1 272	2 550	169	6,4	2 195	040	6331
Hochelheim .....	7,01	290	428	772	819	1 591	271	17,0	1 624	041	6331
Hörnsheim .....	5,92	163	242	402	458	850	236	27,4	998	042	6331
Hohensolms .....	8,56	131	177	319	354	673	152	22,6	746	043	6331
Holzhausen .....	6,51	155	221	381	384	755	102	13,3	801	044	6331

Gemeinde	Fläche	Be- wohnte Gebäude	Haus- halte	Wohnbevölkerung am						Stat. Kenn- ziffer der Ge- meinde	Post- leit- zahl
				6.6.1961				13.9.1950			
				männ- lich	weib- lich	ins- gesamt	dar. land- u. forst- wirtschaftliche Bevölkerung	ins- gesamt			
	qkm	Anzahl				%	Anzahl				
Katzenfurt . . . . .	7,17	363	562	882	927	1 809	153	8,5	1 691	045	6331
Kinzenbach . . . . .	4,64	254	415	627	676	1 303	164	12,6	1 304	046	6301
Kleinrechtenbach . . . . .	2,96	82	126	211	265	476	90	18,9	546	047	6331
Kölschhausen . . . . .	6,21	124	172	327	342	669	110	16,4	694	048	6331
Königsberg . . . . .	12,26	126	203	337	330	667	137	20,5	635	049	6331
Kraftsolms . . . . .	6,15	151	225	397	372	769	134	17,4	781	050	6331
Kröffelbach . . . . .	11,40	127	174	319	360	679	143	21,1	672	051	6331
Krofdorf-Gleiberg . . . . .	25,17	782	1 307	1 812	1 994	3 806	302	7,9	3 491	052	6301
Krumbach . . . . .	5,16	136	192	308	326	634	79	12,5	596	053	6301
Laufdorf . . . . .	7,10	203	272	464	514	978	199	20,3	897	054	6331
Launsbach . . . . .	3,64	266	471	672	757	1 429	103	7,2	1 260	055	6301
Leun, Stadt . . . . .	11,83	375	623	868	977	1 845	189	10,2	2 005	056	6331
Lützellinden . . . . .	8,85	299	435	709	783	1 492	353	23,7	1 800	057	6331
Mudersbach . . . . .	4,17	72	84	158	177	345	98	28,4	410	058	6331
Münchholzhausen . . . . .	5,85	286	453	729	798	1 527	213	13,9	1 370	059	6331
Nauborn . . . . .	8,02	432	752	1 087	1 203	2 290	200	8,7	1 976	060	6331
Naunheim . . . . .	7,86	616	1 159	1 606	1 697	3 303	224	6,8	2 760	061	6335
Neukirchen . . . . .	4,30	90	133	227	228	455	74	16,3	419	062	6331
Niederbiel . . . . .	8,21	221	327	560	559	1 119	124	11,1	1 084	063	6331
Niederkleen . . . . .	8,95	153	259	439	509	948	237	25,0	988	064	6309
Niederlemp . . . . .	5,17	72	97	183	209	392	90	23,0	404	065	6331
Niederquembach . . . . .	3,44	116	175	282	312	594	70	11,8	489	066	6331
Niederwetz . . . . .	6,48	132	170	339	351	690	203	29,4	724	067	6331
Oberbiel . . . . .	12,18	387	663	1 013	1 200	2 213	216	9,8	1 659	068	6331
Oberkleen . . . . .	7,57	155	214	403	387	790	188	23,8	773	069	6309
Oberlemp . . . . .	4,60	71	89	158	183	341	73	21,4	395	070	6331
Oberndorf . . . . .	5,23	356	566	817	956	1 773	91	5,1	1 609	071	6331
Oberquembach . . . . .	5,76	103	133	248	264	512	135	26,4	511	072	6331
Oberwetz . . . . .	5,39	86	110	214	222	436	114	26,1	477	073	6331
Odenhausen . . . . .	4,19	190	275	465	494	959	95	9,9	809	074	6301
Reiskirchen . . . . .	7,57	109	141	285	312	597	190	31,8	596	075	6331
Rodheim-Bieber . . . . .	10,33	790	1 220	1 779	2 017	3 796	319	8,4	3 484	076	6301
Salzböden . . . . .	5,91	147	205	373	387	760	170	22,4	749	077	6301
Schwalbach . . . . .	5,90	212	304	527	580	1 107	228	20,6	1 115	078	6331
Steindorf . . . . .	5,21	250	423	666	683	1 349	112	8,3	1 094	079	6331
Stockhausen . . . . .	7,48	128	210	303	342	645	83	12,9	662	080	6331
Tiefenbach . . . . .	7,19	209	304	475	502	977	106	10,8	1 041	081	6331
Ulm . . . . .	8,75	113	146	249	274	523	96	18,4	617	082	6331
Vetzberg . . . . .	0,66	126	204	305	310	615	47	7,6	639	083	6301
Vollnkirchen . . . . .	5,15	60	73	135	159	294	138	46,9	308	084	6331
Volpertshausen . . . . .	4,12	96	124	248	254	502	148	29,5	517	085	6331
Waldgirmes . . . . .	9,97	526	840	1 315	1 405	2 720	264	9,7	2 405	086	6331
Weidenhausen . . . . .	1,79	63	85	161	184	345	101	29,3	338	087	6331
Weiperfelden . . . . .	0,58	30	30	61	63	124	48	38,7	155	088	6309
Werdorf . . . . .	12,03	435	682	1 014	1 123	2 137	219	10,2	2 139	089	6331
Wetzlar, Stadt . . . . .	17,76	4 563	13 032	17 797	19 480	37 277	209	0,6	26 252	090	633
Wißmar . . . . .	14,12	602	1 024	1 558	1 699	3 257	261	8,0	2 867	091	6301
Zusammen . . .	640,08	25 120	46 044	69 035	75 204	144 239	13 378	9,3	127 379		

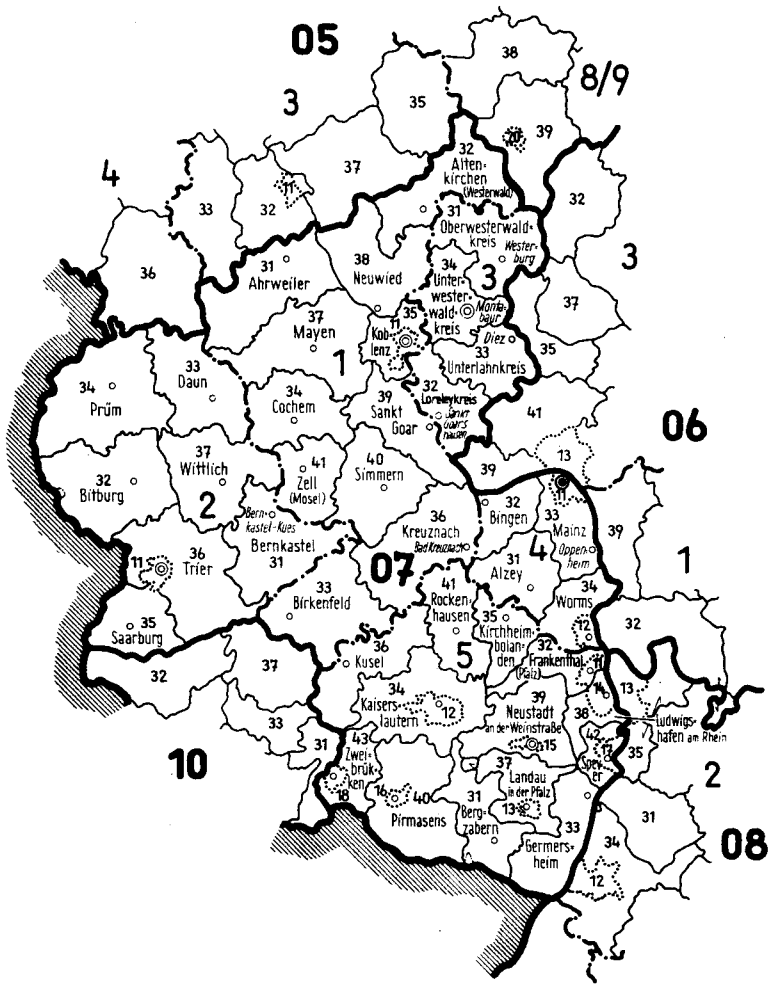


# VERWALTUNGSGRENZENKARTE FÜR DAS LAND RHEINLAND - PFALZ (07)

Stand: 6.6.1961

## Die Regierungsbezirke in Rheinland-Pfalz

- |   |                          |   |                              |
|---|--------------------------|---|------------------------------|
| 1 | Regierungsbezirk Koblenz | 4 | Regierungsbezirk Rheinhessen |
| 2 | " " Trier                | 5 | " " Pfalz                    |
| 3 | " " Montabaur            |   |                              |



Kennziffer

07

2

31

11



Deutschland, Stand 31.12.1937



Land



Regierungsbezirk



Landkreis



Kreisfreie Stadt



unter vorläufiger fremder Auftragsverwaltung stehende Gebiete

Landeshauptstadt

Sitz der Regierung

Sitz der Kreisverwaltung





Gemeinde	Fläche	Be- wohnte Gebäude	Haus- halte	Wohnbevölkerung am					Stat. Kenn- ziffer der Ge- meinde	Post- leit- zahl
				6.6.1961				13.9.1950		
				männ- lich	weib- lich	ins- gesamt	dar. land- u. forst- wirtschaftliche Bevölkerung	ins- gesamt		
	qkm	Anzahl			%	Anzahl				

07 Rheinland-Pfalz  
Landeshauptstadt: Mainz

1 RB Koblenz  
Sitz der Bezirksregierung: Koblenz, Stadt

11 Kreisfreie Stadt Koblenz

AG, LG, OLG, ArG, SG, VG, AA, FA, OFD, ZA, HZA, HK: Koblenz; IuHK: zu Koblenz; OPD, StA: Koblenz; OKI: S; BWK: 150.

Koblenz, Stadt . . . . . | 58,05 | 9 286 | 34 622 | 47 087 | 52 153 | 99 240 | 1 085 | 1,1 | 66 457 | 000 | 54

31 Landkreis Ahrweiler  
Sitz der Kreisverwaltung: Ahrweiler, Stadt

AG: Ahrweiler f.d. Gem. 111, 252, 351, 551, 253, 552, 255, 553, 554, 352, 353, 555, 556, 557, 354, 259, 260, 558, 559, 355, 263, 560, 457, 267, 561, 562, Sinzig f.d. Gem. 401, 501, 402, 451, 601, 403, 452, 602, 603, 453, 454, 404, 455, 502, 456, 503, 504, 405, 505, 458, 604, 506, 406, 605, Adenau f. übr. Gem.; LG, OLG: Koblenz; ArG: Neuwied; SG, VG: Koblenz; AA: Mayen; FA: Ahrweiler; OFD: Koblenz; ZA: Ahrweiler; HZA, HK: Koblenz; IuHK: zu Koblenz; OPD: Koblenz; StA: Adenau f.d. Gem. 201 bis 224, Ahrweiler f.d. Gem. 111, Altenahr f.d. Gem. 251 bis 268, Antweiler f.d. Gem. 301 bis 320, Bad Neuenahr f.d. Gem. 351 bis 355, Bad Niederbreisig f.d. Gem. 401 bis 406, Niederzissen f.d. Gem. 451 bis 458, Remagen f.d. Gem. 501 bis 506, Ringen f.d. Gem. 551 bis 562, Sinzig f.d. Gem. 601 bis 605; OKI: A f.d. Gem. 111, 351, 401, 501, 504, 604, f.d. THW-Schule i.d. Gem. 255, B f. übr. Gem. u. übr. Teile d. Gem. 255; BWK: 149.

Ämter u. zugeh. Gem.: Adenau 201 bis 224, Altenahr 251 bis 268, Antweiler 301 bis 320, Bad Neuenahr 351 bis 355, Bad Niederbreisig 401 bis 406, Niederzissen 451 bis 458, Remagen 501 bis 506, Ringen 551 bis 562, Sinzig 601 bis 605.

Adenau, Stadt . . . . .	18,58	619	989	1 346	1 586	2 932	170	5,8	2 869	201	5488
Ahrbrück . . . . .	4,32	74	147	219	243	462	27	5,8	126	251	5481
Ahrweiler, Stadt . . . . .	23,81	1 542	2 891	3 826	4 869	8 695	599	6,9	7 615	111	5482
Altenahr . . . . .	10,34	336	449	705	840	1 545	137	8,9	1 504	252	5481
Antweiler . . . . .	4,46	142	188	240	314	554	68	12,3	614	301	5489
Aremberg . . . . .	9,62	64	64	130	138	268	161	60,1	286	302	5489
Bad Neuenahr, Stadt . . . . .	12,86	1 286	3 055	3 785	4 815	8 600	145	1,7	6 690	351	5483
Bad Niederbreisig . . . . .	10,56	587	1 080	1 414	1 766	3 180	85	2,7	2 559	401	5484
Barweiler . . . . .	8,53	90	106	162	185	347	171	49,3	403	303	5489
Bauler . . . . .	2,33	15	16	34	38	72	46	63,9	72	304	5489
Bengen . . . . .	3,97	85	110	188	188	376	123	32,7	409	551	5481
Berg . . . . .	19,08	218	216	397	419	816	302	37,0	833	253	5481
Birresdorf . . . . .	4,07	69	75	156	165	321	110	34,3	266	552	5481
Blindert . . . . .	5,57	34	35	71	72	143	102	71,3	158	305	5489
Bodendorf . . . . .	3,19	250	374	512	640	1 152	126	10,9	849	501	5481
Brohl . . . . .	2,11	394	740	995	1 106	2 101	15	0,7	2 151	402	5474
Brück (Ahr) . . . . .	4,52	101	124	178	202	380	25	6,6	314	254	5481
Dankerath . . . . .	3,27	24	27	51	48	99	35	35,4	115	306	5489
Dedenbach . . . . .	7,66	79	90	169	177	346	128	37,0	320	451	5481
Dernau . . . . .	5,75	324	461	780	810	1 590	452	28,4	1 384	255	5481
Dorsel . . . . .	7,16	66	65	110	124	234	102	43,6	296	307	5489
Dümpelfeld . . . . .	4,21	66	95	146	146	292	21	7,2	302	202	5489
Eckendorf . . . . .	3,74	59	73	141	160	301	96	31,9	324	553	5481
Eichenbach . . . . .	5,23	20	16	34	35	69	39	56,5	80	308	5489
Franken . . . . .	5,11	77	87	178	168	346	98	28,3	310	601	5481
Fuchshofen . . . . .	2,65	23	25	52	53	105	37	35,2	84	203	5489
Gelsdorf . . . . .	9,38	161	226	358	411	769	188	24,4	802	554	5481
Gilgenbach . . . . .	10,55	44	53	76	91	167	51	30,5	149	204	5489
Gimmigen . . . . .	2,27	78	108	170	194	364	48	13,2	282	352	5481
Gönnersdorf . . . . .	5,06	97	117	188	209	397	77	19,4	445	403	5481
Harscheid . . . . .	3,17	22	26	38	38	76	24	31,6	91	205	5489
Heckenbach . . . . .	27,36	57	72	134	129	263	172	65,4	53	256	5481
Heimersheim . . . . .	12,88	636	962	1 476	1 612	3 088	346	11,2	2 705	353	5481
Herschbroich . . . . .	7,22	55	71	120	136	256	81	31,6	228	206	5489
Hönningen . . . . .	7,00	162	201	329	347	676	130	19,2	646	257	5481
Hoffeld . . . . .	5,15	75	86	166	154	320	107	33,4	297	309	5489
Holzweiler . . . . .	7,57	115	138	245	230	475	159	33,5	445	555	5481
Honerath . . . . .	1,99	24	25	53	61	114	53	46,5	103	207	5489
Hümmel . . . . .	6,39	55	54	103	97	200	132	66,0	184	310	5489

## 07 Rheinland-Pfalz

## 1 RB Koblenz

31

Gemeinde	Fläche	Be- wohnte Gebäude	Haus- halte	Wohnbevölkerung am					Stat. Kenn- ziffer der Ge- meinde	Post- leit- zahl	
				6.6.1961				13.9.1950			
				männ- lich	weib- lich	ins- gesamt	dar. land- u. forst- wirtschaftliche Bevölkerung	ins- gesamt			
	qkm	Anzahl						%	Anzahl		
Insul	5,00	86	101	171	200	371	101	27,2	331	208	5489
Jammelshofen	3,06	36	36	81	70	151	61	40,4	146	209	5489
Kalenborn	4,32	72	83	145	141	286	84	29,4	235	556	5481
Kaltenborn	18,83	53	60	107	115	222	132	59,5	126	210	5489
Karweiler	1,51	68	100	184	164	348	52	14,9	245	557	5481
Kesseling	24,38	117	140	223	237	460	125	27,2	412	258	5481
Kirchdaun	2,17	47	66	102	122	224	48	21,4	215	354	5481
Kirchsahr	6,09	58	58	121	119	240	86	35,8	246	259	5481
Königsfeld	7,21	91	99	163	187	350	136	38,9	364	452	5481
Koisdorf	1,90	76	92	148	158	306	57	18,6	291	602	5481
Kottenborn	3,77	26	29	66	55	121	43	35,5	108	211	5489
Kreuzberg	4,40	110	148	236	251	487	64	13,1	411	260	5481
Lantershofen	2,31	121	170	343	290	633	117	18,5	518	558	5481
Leimbach	5,09	68	84	139	139	278	69	24,8	248	212	5489
Leimersdorf	6,17	120	154	247	259	506	139	27,5	502	559	5481
Liers	2,87	45	49	86	75	161	45	28,0	201	261	5481
Lind	6,60	70	68	142	134	276	141	40,2	303	262	5481
Löhndorf	7,28	182	236	358	397	755	123	16,3	697	603	5481
Lohrsdorf	3,62	85	128	189	226	415	49	11,8	335	355	5481
Lückenbach	1,33	13	15	43	29	72	23	31,9	67	213	5489
Mayschoß	5,67	256	323	465	580	1 045	362	34,6	1 044	263	5481
Meuspath	3,06	45	56	87	105	192	64	33,3	182	214	5489
Müllentbach	8,02	107	131	210	237	447	155	34,7	453	215	5489
Müsch	3,81	46	59	83	93	176	47	26,7	183	311	5489
Niederadenau	6,32	61	63	124	123	247	77	31,2	225	216	5489
Niederdürenbach	8,62	159	194	349	352	701	189	27,0	622	453	5471
Niederzissen	10,24	370	490	696	798	1 494	231	15,5	1 454	454	5471
Nierendorf	3,72	79	95	171	175	346	99	28,6	308	560	5481
Nohn	11,08	103	113	204	214	418	166	39,7	473	312	5489
Nürburg	3,63	53	58	89	97	186	39	21,0	160	217	5489
Oberbreisig	8,28	236	312	491	488	979	163	16,6	780	404	5484
Oberdürenbach	6,94	107	122	231	221	452	133	29,4	397	455	5471
Oberwinter	7,48	603	1 008	1 388	1 642	3 030	102	3,4	2 456	502	5486
Oberzissen	2,74	153	196	320	332	652	107	16,4	561	456	5471
Obliers	4,28	12	12	28	21	49	39	79,6	63	264	5481
Ödingen	2,19	65	81	145	144	289	75	26,0	279	503	5481
Ohlenhard	5,01	26	26	55	53	108	68	63,0	115	313	5489
Pitscheid	3,88	23	22	48	49	97	50	51,5	96	314	5489
Plittersdorf	1,44	25	25	46	47	93	27	29,0	92	265	5481
Pomster	5,81	51	68	110	137	247	76	30,8	243	315	5489
Pützfeld	3,78	46	56	87	112	199	36	18,1	152	266	5481
Quiddelbach	4,43	66	75	127	139	266	90	33,8	246	218	5489
Ramersbach	5,60	68	77	130	136	266	124	46,6	249	457	5481
Rech	4,66	136	163	265	277	542	279	51,5	498	267	5481
Reifferscheid	14,31	106	122	230	231	461	140	30,4	412	219	5489
Remagen, Stadt	16,82	1 191	2 463	3 278	3 966	7 244	319	4,4	6 107	504	548
Rheineck	1,65	60	85	125	152	277	9	3,2	218	405	5481
Ringel	9,83	209	297	455	454	909	202	22,2	942	561	5481
Rodder	6,34	38	35	85	76	161	68	42,2	188	220	5489
Rolandswerth	2,28	123	211	284	611	895	25	2,8	866	505	5481
Schalkenbach	10,34	104	119	197	223	420	155	36,9	405	458	5481
Schuld	5,94	149	175	274	318	592	77	13,0	507	221	5489
Senscheid	4,27	19	21	45	41	86	68	79,1	102	316	5489
Sierscheid	2,35	18	20	45	43	88	39	44,3	90	222	5489
Sinzig, Stadt	15,66	1 201	2 153	2 838	3 279	6 117	187	3,1	5 134	604	5485
Staffel	6,74	46	58	115	80	195	36	18,5	189	268	5481
Trierscheid	4,11	14	13	27	36	63	45	71,4	73	317	5489
Unkelbach	4,31	178	271	403	385	788	92	11,7	707	506	5481
Vettelhoven	5,45	84	104	232	206	438	86	19,6	432	562	5481
Waldorf	7,38	170	206	307	353	660	220	33,3	633	406	5481
Wershofen	14,36	166	180	304	354	658	258	39,2	693	318	5489
Westum	7,82	203	280	426	460	886	125	14,1	798	605	5481

Gemeinde	Fläche	Be- wohnte Gebäude	Haus- halte	Wohnbevölkerung am						Stat. Kenn- ziffer der Ge- meinde	Post- leit- zahl
				6.6.1961					13.9.1950		
				männ- lich	weib- lich	ins- gesamt	dar. land- u. forst- wirtschaftliche Bevölkerung	ins- gesamt			
				qkm	Anzahl				%		
Wiesemscheid . . . . .	5,60	45	47	86	100	186	96	51,6	211	319	5489
Wimbach . . . . .	6,87	78	92	160	169	329	107	32,5	300	223	5489
Winnerath . . . . .	3,33	38	41	79	78	157	71	45,2	173	224	5489
Wirft . . . . .	3,25	34	38	77	80	157	59	37,6	164	320	5489
Zusammen . . .	706,29	16 939	26 509	38 790	44 651	83 441	11 935	14,3	74 039		

32 Landkreis Altenkirchen (Westerwald)

Sitz der Kreisverwaltung: Altenkirchen (Westerwald), Stadt

AG: Daaden f.d. Gem. 301 bis 305, 112, 306 bis 311, Kirchen-Wehbach (Sieg) f.d. Gem. 251, 252, 501, 253, 401, 402, 403, 502, 254, 503 bis 506, 407, 507, 409, 508, 509, 510, 255, 413, 256, 511, Wissen f.d. Gem. 601, 602, 603, 404, 111, 405, 604, 406, 605, 408, 410, 606, 607, 608, 609, 412, 609, Altenkirchen (Westerwald) f. übr. Gem.; LG, OLG: Koblenz; ARG: Betzdorf/Sieg; SG, VG: Koblenz; AA: Betzdorf; FA: Altenkirchen (Westerwald); OFD: Koblenz; ZA: Linz f.d. Gem. 351 bis 376, Betzdorf f. übr. Gem.; HZA, HK: Koblenz; LuHK: zu Koblenz; OPD: Dorsdorf f.d. Gemeindeteil Oberasdorf i.d. Gem. 503, K8ln f.d. Gemeindeteile Kappenstein, Mümmelbach u. Ossen i.d. Gem. 457, d. Gemeindeteil Auermühle i.d. Gem. 458, d. Gemeindeteil Niederirschen i.d. Gem. 459, d. Gemeindeteil Friedenthal i.d. Gem. 221, Koblenz f. übrige Gem. u. übr. Teile d. Gem. 457, 503, 458, 459 u. 221; StA: Altenkirchen f.d. Gem. 201 bis 225, Betzdorf f.d. Gem. 251 bis 256, Daaden f.d. Gem. 301 bis 311, Flammersfeld f.d. Gem. 351 bis 376, Friesenhagen f.d. Gem. 111, Gebhardshain f.d. Gem. 401 bis 413, Hamm f.d. Gem. 451 bis 463, Dorsdorf f.d. Gem. 112, Kirchen/Sieg f.d. Gem. 501 bis 511, Weyerbusch f.d. Gem. 551 bis 572, Wissen f.d. Gem. 601 bis 609; OKI: A f.d. Gem. 202, 252, 507, 609 u. Anlagen d. Bundeswehr i.d. Gem. 304, f.d. Gemeindeteil Niederschelderhütte i.d. Gem. 508, B f. übr. Gem. u. übr. Teile d. Gem. 304, u. 508; BWK: 148.

Unter u. zugeh. Gem.: Altenkirchen (Westerwald) 201 bis 225, Betzdorf 251 bis 256, Daaden 301 bis 311, Flammersfeld 351 bis 376, Gebhardshain 401 bis 413, Hamm 451 bis 463, Kirchen/Sieg 501 bis 511, Weyerbusch 551 bis 572, Wissen 601 bis 609.

Almersbach .....	0,62	74	134	176	202	378	21	5,6	410	201	5231
Alsdorf .....	5,94	304	504	755	796	1 551	33	2,1	1 318	251	524
Altenkirchen (Westerwald), Stadt .....	9,61	755	1 609	2 006	2 476	4 482	141	3,1	4 124	202	523
Bachenberg .....	1,67	23	27	54	56	110	52	47,3	106	203	523
Berzhausen .....	2,37	33	42	91	85	176	75	42,6	196	351	5231
Betzdorf, Stadt .....	6,86	1 746	3 475	4 666	5 448	10 114	81	0,8	9 124	252	524
Biersdorf .....	5,58	310	542	767	870	1 637	12	0,7	1 263	301	5244
Birkenbeul .....	4,76	77	92	185	184	369	117	31,7	402	451	5231
Birken-Bruchen .....	18,15	305	456	782	848	1 630	303	18,6	1 387	601	5249
Birnbach .....	3,09	82	110	220	222	442	100	22,6	391	551	5231
Bitzen .....	2,36	143	217	354	374	728	122	16,8	674	452	5249
Blickhauserhöhe .....	11,24	130	164	307	314	621	181	29,1	735	602	5248
Brachbach .....	6,21	409	694	1 131	1 207	2 338	33	1,4	1 836	501	5241
Breitscheidt .....	2,41	115	163	236	268	504	53	10,5	459	453	5249
Bruchertseifen .....	2,81	87	123	172	216	388	105	27,1	380	454	5249
Bürdenbach .....	2,81	60	90	144	144	288	39	13,5	251	352	5451
Burglahr .....	2,85	77	98	154	152	306	57	18,6	290	353	5231
Busenhausen .....	3,02	60	75	137	152	289	129	44,6	321	204	5231
Daaden .....	13,96	628	996	1 424	1 673	3 097	122	3,9	2 678	302	5244
Dauersberg .....	2,67	37	41	97	89	186	50	26,9	191	253	5241
Derschen .....	7,10	154	238	408	424	832	86	10,3	667	303	5241
Dickendorf .....	1,45	54	78	137	148	285	37	13,0	260	401	5241
Dieperzen .....	1,38	12	16	80	38	118	37	31,4	65	205	523
Dieckelhardt .....	2,84	84	113	204	204	408	93	22,8	415	206	5231
Dichen .....	4,28	83	118	186	200	386	99	25,6	392	354	5231
Dilben .....	2,38	49	65	133	149	282	44	15,6	233	402	5241
Dillberggrund .....	8,21	45	62	123	126	249	102	41,0	268	603	5249
Dillenroth .....	8,15	234	338	614	628	1 242	174	14,0	1 051	403	5241
Dimmerzhausen .....	7,07	127	198	640	306	946	75	7,9	497	304	5241
Dorsfeld .....	1,40	15	18	34	40	74	50	67,6	72	552	5231
Dortzbach .....	3,05	115	167	278	264	542	91	16,8	428	455	5249
Dulenberg .....	1,16	16	17	35	33	68	24	35,3	85	355	5231
Dunsdorf .....	2,17	54	70	130	139	269	77	28,6	229	404	5249
Diersbach .....	3,04	31	34	63	73	136	75	55,1	150	553	5231
Flammersfeld .....	4,06	165	272	386	417	803	78	9,7	714	356	5232
Futterschen .....	3,33	115	177	273	299	572	86	15,0	597	207	5231
Forst .....	4,25	103	132	219	233	452	130	28,8	466	456	5249
Forstmehren .....	1,61	29	48	69	71	140	31	22,1	134	554	5231
Freusburg .....	8,48	211	319	486	533	1 019	42	4,1	996	502	5241

## 07 Rheinland-Pfalz

## 1 RB Koblenz

32

Gemeinde	Fläche	Be- wohnte Gebäude	Haus- halte	Wohnbevölkerung am						Stat. Kenn- ziffer der Ge- meinde	Post- leit- zahl
				6.6.1961					13.9.1950		
				männ- lich	weib- lich	ins- gesamt	dar. land- u. forst- wirtschaftliche Bevölkerung	%	ins- gesamt		
qkm	Anzahl						Anzahl				
Friedewald	7,10	172	254	406	455	861	112	13,0	768	305	5241
Friesenhagen	51,38	288	396	728	787	1 515	578	38,2	1 578	111	5221
Fürthen	2,20	147	257	352	390	742	103	13,9	680	457	5249*
Gebhardshain	5,94	252	379	620	710	1 330	77	5,8	1 040	405	5241
Gieleroth	5,92	111	142	251	270	521	199	38,2	561	208	5231
Giershausen	2,11	23	31	55	63	118	56	47,5	122	555	5231
Grünebach	2,50	76	113	190	205	395	25	6,3	395	254	5241
Güllesheim	2,20	125	157	271	312	583	66	11,3	467	357	5451
Hamm	3,66	414	697	924	1 086	2 010	59	2,9	1 658	458	5249
Harbach	6,97	114	171	251	329	580	118	20,3	587	503	5241
Hasselbach	5,75	53	82	113	150	263	73	27,8	196	556	5231
Helmenzen	4,15	108	148	255	279	534	137	25,7	488	209	5231
Helmeroth	3,64	52	64	117	120	237	90	38,0	265	210	5249
Hemmelzen	2,85	36	36	76	89	165	78	47,3	182	557	5231
Herdorf	18,01	1 340	2 278	3 494	3 931	7 425	86	1,2	6 367	112	5243
Herkersdorf	3,99	80	111	199	226	425	41	9,6	403	504	5241
Heupelzen	2,58	35	47	93	87	180	61	33,9	178	211	5231
Hilgenroth	2,96	51	64	133	127	260	76	29,2	249	212	5231
Hilkhausen	2,71	34	52	82	81	163	79	48,5	166	558	5231
Hirz - Maulsbach	6,14	53	59	120	123	243	133	54,7	249	559	5231
Hövels	7,86	142	215	406	373	779	104	13,4	686	604	5249
Hommelsberg	2,39	83	112	221	228	449	64	14,3	391	406	5239
Horhausen (Westerwald)	4,72	203	282	434	507	941	116	12,3	838	358	5451
Hüttseifen	5,28	244	429	665	738	1 403	80	5,7	1 002	505	5241
Idelberg	1,13	12	13	26	27	53	33	62,3	79	213	5231
Ingelbach	5,08	88	105	196	225	421	154	36,6	398	214	5231
Isert	1,84	30	40	73	82	155	55	35,5	153	215	5231
Katzenbach	2,64	74	117	182	194	376	19	5,1	372	506	5242
Kausen	3,61	113	154	277	288	565	86	15,2	513	407	5241
Kescheid	4,82	30	31	64	73	137	83	60,6	167	359	5231
Kettenhausen	1,68	35	41	79	85	164	75	45,7	162	216	5231
Kircheib	6,54	82	112	179	197	376	130	34,6	334	560	5231
Kirchen- Wehbach (Sieg)	8,95	1 185	2 303	3 311	3 793	7 104	95	1,3	6 491	507	5241
Köttingerhöhe	6,73	114	163	268	301	569	112	19,7	546	605	5248
Kraam	2,73	40	52	96	103	199	79	39,7	208	561	5231
Krunkel	2,81	71	89	171	195	366	105	28,7	331	360	5461
Mammelzen	4,12	126	178	301	324	625	132	21,1	566	217	5231
Marenbach	2,71	34	43	69	85	154	72	46,8	144	562	5231
Mauden	1,74	17	23	41	40	81	22	27,2	101	306	5241
Mehren	3,67	63	78	116	127	243	84	34,6	276	563	5231
Michelbach (Westerwald)	4,40	72	93	170	176	346	120	34,7	317	218	5231
Molzshain	2,91	76	101	197	207	404	75	18,6	360	409	5241
Mudersbach	9,41	1 045	1 974	2 832	3 214	6 046	66	1,1	5 027	508	5241
Nauroth	6,86	139	198	353	363	716	111	15,5	644	410	5241
Neiterschen	1,18	29	51	74	77	151	30	19,9	149	361	5231
Neitersen	2,41	89	134	221	228	449	63	14,0	381	564	5231
Niederdreisbach	4,15	142	207	304	363	667	30	4,5	591	307	5241
Niederfischbach	7,80	473	799	1 253	1 387	2 640	32	1,2	2 285	509	5241
Niederirschen	2,83	18	23	47	40	87	49	56,3	83	459	5209
Niederölfen	2,05	47	59	90	108	198	75	37,9	196	565	5231
Niedersteinebach	0,79	40	48	83	94	177	16	9,0	170	362	5451
Nisterberg	4,54	75	101	175	186	361	94	26,0	330	308	5439
Nochen	15,81	273	445	691	725	1 416	265	18,7	1 429	606	5241
Oberdreisbach	2,90	85	131	208	232	440	57	13,0	407	309	5241
Obererbach (Westerwald)	3,63	99	136	238	245	483	124	25,7	521	219	5231
Oberirschen	2,65	42	53	100	103	203	90	44,3	208	566	5231
Oberlahr	2,81	128	185	290	305	595	72	12,1	577	363	5231
Obernau	1,48	32	46	62	77	139	22	15,8	152	364	5231
Obersteinebach	3,33	40	50	100	102	202	58	28,7	198	365	5461
Oberwambach	3,99	83	111	194	220	414	118	28,5	391	220	5231
Ölsen	2,26	19	25	57	42	99	31	31,3	114	221	5231
Offhausen	4,46	59	83	135	134	269	47	17,5	314	510	5241

Gemeinde	Fläche	Be- wohnte Gebäude	Haus- halte	Wohnbevölkerung am						Stat. Kenn- ziffer der Ge- meinde	Post- leit- zahl
				6.6.1961					13.9.1950		
				männ- lich	weib- lich	ins- gesamt	dar. land- u. forst- wirtschaftliche Bevölkerung	ins- gesamt			
qkm	Anzahl				%		Anzahl				
Orfgen	3,80	55	62	125	106	231	123	53,2	269	366	5231
Peterslahr	2,29	65	85	113	135	248	18	7,3	274	367	5231
Pleckhausen	1,99	83	110	193	198	391	63	16,1	277	368	5451
Pracht	5,51	210	335	514	545	1 059	142	13,4	1 017	460	5249
Racksen	1,97	32	37	76	75	151	47	31,1	162	222	5231
Reiferscheid	2,13	49	65	114	126	240	84	35,0	256	369	5231
Rettersen	3,21	38	56	89	102	191	84	44,0	202	567	5231
Rimbach	4,08	34	43	72	75	147	52	35,4	151	568	5231
Rosenheim	4,10	107	143	284	300	584	73	12,5	533	408	5241
Roth	3,79	206	329	487	557	1 044	86	8,2	921	461	5249
Rott	10,71	54	74	134	130	264	94	35,6	253	370	5231*
Scheuerfeld	2,66	294	491	747	818	1 565	45	2,9	1 210	255	5241
Schöneberg	3,19	84	123	160	204	364	51	14,0	383	371	5231
Schönstein	4,39	238	366	514	639	1 153	55	4,8	1 033	607	5248
Schürdt	2,01	29	32	52	69	121	65	53,7	139	372	5231
Schutzbach	1,24	58	93	126	143	269	9	3,3	217	310	5241
Seelbach, Amt Hamm	3,40	27	35	70	70	140	58	41,4	166	462	5249*
Seelbach (Westerwald)	2,99	71	90	150	160	310	107	34,5	333	373	5232
Seifen	2,95	29	37	63	64	127	47	37,0	155	374	5231*
Selbach, Amt Wissen	3,57	116	170	290	308	598	61	10,2	546	608	5249
Sörth	1,99	34	40	83	80	163	69	42,3	181	223	5231
Steinebach	4,57	204	285	523	527	1 050	155	14,8	972	411	5241
Steineberg	1,92	55	78	156	160	316	51	16,1	252	412	5239
Steineroth	2,53	88	122	238	225	463	53	11,4	359	413	5241
Stürzelbach	1,77	47	69	112	117	229	59	25,8	244	224	5231
Unterschützen	1,25	31	38	62	68	130	38	29,2	148	463	5249
Volkerzen	1,98	19	23	42	52	94	50	53,2	109	225	5231
Wallmenroth	3,92	182	315	459	464	923	20	2,2	864	256	5241
Walterschen	2,12	27	37	63	78	141	62	44,0	168	375	5231
Weitefeld	5,59	266	425	601	673	1 274	140	11,0	1 151	311	5241
Werkhausen	5,75	36	47	77	85	162	90	55,6	181	569	5231
Weyerbusch	1,53	126	234	354	390	744	71	9,5	447	570	5231
Willroth	1,97	84	121	216	218	434	49	11,3	346	376	5451
Wingendorf	11,21	78	112	202	221	423	129	30,5	367	511	5241
Wissen	15,33	1 297	2 349	3 402	3 793	7 195	181	2,5	6 600	609	5248
Wölmersen	2,63	46	56	103	129	232	68	29,3	223	571	5231
Ziegenhain	0,65	11	12	23	21	44	30	68,2	59	572	5231
Zusammen	637,55	21 116	34 442	53 224	58 659	111 883	11 528	10,3	100 624		

33 Landkreis Birkenfeld  
Sitz der Kreisverwaltung: Birkenfeld, Stadt

**AG:** Baumholder f.d. Gem. 201, 301 bis 304, 202, 305, 203, 204, 306, 205, 307, 206, 308, 309, 310, 207, 311, 312 u. Gutsbezirk Baumholder, Birkenfeld f.d. Gem. 251, 252, 111, 253 bis 280, Kirn f.d. Gem. 401, 404, 407, 455, 460, 461, 420, Lauterecken f.d. Gem. 351 bis 365, Idar-Oberstein f. übr. Gem.; **LG:** Kaiserslautern u. Kreuznach; **OLG:** Koblenz u. Neustadt an der Weinstraße; **ArG:** Bad Kreuznach; **SG, VG:** Koblenz; **AA:** Idar-Oberstein; **FA:** Birkenfeld; **OFD:** Koblenz; **ZA:** Idar-Oberstein; **HZA:** Mainz; **HK:** Koblenz; **IuHK:** zu Koblenz; **OPD:** Koblenz f.d. Gem. 401, 402, 404, 407, 455, Neustadt an der Weinstraße f.d. Gem. 351 bis 363, 307, 311, 312, 364, 365, Trier f. übr. Gem.; **StA:** Baumholder f.d. Gem. 201, bis 207, Berschweiler f.d. Gem. 301 bis 312, Birkenfeld/Land f.d. Gem. 251 bis 281, Grumbach f.d. Gem. 351 bis 365, Herrstein f.d. Gem. 401 bis 424, Weierbach f.d. Gem. 451 bis 464, übr. Gem. u. Gutsbezirk Baumholder bilden jeweils einen eigenen Standesamtsbezirk; **OKI:** A f.d. Gem. 201, 111, 112 u. Gutsbezirk Baumholder, B f. übr. Gem.; **BWK:** 152.

**Ämter u. zugeh. Gem.:** Baumholder 201 bis 207, Birkenfeld 251 bis 281, Burglichtenberg in Berschweiler 301 bis 312, Grumbach 351 bis 365, Herrstein 401 bis 424, Weierbach 451 bis 464.

Abentheuer	6,12	80	129	211	202	413	69	16,7	390	251	6589
Achtelsbach	9,69	89	110	206	214	420	173	41,2	406	252	6589
Baumholder, Stadt	16,86	686	1 688	2 048	2 602	4 650	228	4,9	2 832	201	6 587
Bergen	10,42	90	114	215	224	439	176	40,1	458	401	6571
Berglangenbach	5,74	115	153	291	302	593	113	19,1	563	301	6589
Berschweiler bei Baumholder	6,63	132	179	296	342	638	117	18,3	607	302	6589
Berschweiler bei Kirn	7,54	51	60	138	149	287	143	49,8	283	402	6571
Birkenfeld, Stadt	13,56	857	1 816	2 466	2 676	5 142	218	4,2	4 097	111	6588
Breitenthal	3,66	50	61	135	111	246	82	33,3	216	403	6581

## 07 Rheinland-Pfalz

## 1 RB Koblenz

33

Gemeinde	Fläche	Be- wohnte Gebäude	Haus- halte	Wohnbevölkerung am						Stat. Kenn- ziffer der Ge- meinde	Post- leit- zahl
				6.6.1961				13.9.1950			
				männ- lich	weib- lich	ins- gesamt	dar. land- u. forst- wirtschaftliche Bevölkerung	ins- gesamt			
qkm	Anzahl				%	Anzahl					
Brücken	13,62	197	306	482	498	980	156	15,9	909	253	6589
Buborn	2,87	33	34	73	82	155	95	61,3	181	351	6759
Buhlenberg	8,43	92	124	207	229	436	118	27,1	409	254	6589
Bundenbach	7,67	224	264	408	475	883	145	16,4	969	404	6571
Dambach	2,98	25	27	61	62	123	68	55,3	133	255	6589
Deimberg	2,08	38	46	84	90	174	50	28,7	189	352	6759
Dickesbach	4,18	73	98	173	182	355	85	23,9	321	451	6581
Dienstweiler	6,69	41	51	103	105	208	99	47,6	209	256	6589
Eckersweiler	3,69	46	55	104	106	210	100	47,6	253	303	6589
Elchweiler - Schmißberg 1)	3,83	39	46	107	96	203	91	44,8	204	257	6589
Ellenberg	2,01	13	18	31	33	64	42	65,6	72	258	6588
Ellweiler	7,45	52	76	144	146	290	104	35,9	265	259	6589
Enzweiler	1,41	131	236	338	366	704	16	2,3	556	260	6581
Fischbach	4,00	246	404	614	709	1 323	57	4,3	1 352	452	6582
Fohren-Linden	6,60	70	91	176	168	344	115	33,4	312	304	6589
Frauenberg	2,36	71	120	189	201	390	14	3,6	356	202	6581
Georg - Weierbach	5,90	83	128	197	229	426	92	21,6	329	453	6581
Gerach	2,29	26	34	64	61	125	40	32,0	118	405	6581
Gimbweiler	5,53	94	121	256	262	518	110	21,2	427	261	6589
Göttschied	3,42	92	116	203	208	411	62	15,1	310	406	6581
Gollenberg	3,25	22	29	61	55	116	57	49,1	92	262	6589
Griebelschied	4,18	41	50	102	115	217	84	38,7	210	407	6571
Grumbach	3,31	122	188	283	307	590	76	12,9	641	353	6759
Hahnweiler	2,29	39	43	102	93	195	70	35,9	162	305	6589
Hammerstein	2,16	110	195	301	316	617	13	2,1	551	203	6581
Hattgenstein	8,20	54	71	126	147	273	87	31,9	229	263	6589
Hausweiler	1,56	22	26	43	53	96	57	59,4	109	354	6759
Heimbach	6,77	278	480	792	853	1 645	77	4,7	1 427	204	6589
Herborn	2,46	87	121	175	200	375	70	18,7	345	408	6581
Herren - Sulzbach	2,95	43	53	100	104	204	79	38,7	216	355	6759
Herrstein	4,79	157	253	369	402	771	65	8,4	711	409	6581
Hettenrodt	5,32	134	177	276	285	561	65	11,6	472	410	6581
Hintertiefenbach	4,67	62	82	170	154	324	54	16,7	292	411	6581
Homberg	3,86	49	59	136	127	263	153	58,2	271	356	6759
Hoppstädten	11,65	319	556	896	1 036	1 932	223	11,5	1 557	264	6589
Idar - Oberstein, Stadt 2)	28,79	4 527	10 391	14 304	15 878	30 182	152	0,5	24 875	112	658
Kappeln	7,67	64	66	149	144	293	179	61,1	315	357	6759
Kirchenbollenbach	2,20	164	259	436	521	957	72	7,5	812	454	6581
Kirnsulzbach	3,04	152	266	392	435	827	78	9,4	702	455	6571
Kirrweiler	4,64	59	72	150	141	291	168	57,7	312	358	6759
Kirschweiler	4,88	191	289	435	531	966	50	5,2	741	412	6581
Kronweiler	3,50	89	147	223	242	465	35	7,5	434	265	6581
Langweiler	4,16	60	72	137	146	283	116	41,0	299	359	6759
Leisel	8,81	116	165	255	297	552	130	23,6	493	266	6589
Leitzweiler	3,02	27	28	80	81	161	74	46,0	180	306	6589
Mackenrodt	4,90	68	94	160	168	328	38	11,6	320	413	6581
Meckenbach	3,78	27	29	67	76	143	64	44,8	139	267	6589
Merzweiler	2,27	37	44	92	97	189	92	48,7	195	360	6759
Mettweiler	5,50	73	93	166	189	355	149	42,0	307	205	6589
Mittelbollenbach	3,61	175	283	483	520	1 003	101	10,1	699	456	6581
Mittelreidenbach	4,06	125	182	293	350	643	126	19,6	536	457	6581
Mörschied	10,70	157	206	299	384	683	101	14,8	635	414	6581
Nahbollenbach	8,22	395	715	1 184	1 137	2 321	68	2,9	1 606	458	6583
Niederalben	3,23	108	137	226	274	500	118	23,6	571	361	6799
Niederbrömbach	7,27	103	148	267	278	545	100	18,3	503	268	6581
Niedereisenbach	2,44	86	125	157	216	373	64	17,2	381	362	6799
Niederhambach	9,77	69	84	170	190	360	148	41,1	374	269	6589
Niederhosenbach	7,40	77	92	199	186	385	129	33,5	361	415	6581
Niederwöresbach	9,33	177	268	482	566	1 048	116	11,1	926	416	6581
Nohen	7,49	83	111	200	215	415	136	32,8	381	270	6589

1) Mit Wirkung vom 1.1.1962 aufgelöst u. Neubildung der Gem. Elchweiler, Stat. Kennziffer 257 u. Schmißberg, Stat. Kennziffer 281. — 2) Große kreisangehörige Stadt im Sinne der Rheinland-Pfälzischen Gemeindeordnung.

Gemeinde	Fläche	Be- wohnte Gebäude	Haus- halte	Wohnbevölkerung am						Stat. Kenn- ziffer der Ge- meinde	Post- leit- zahl
				6.6.1961					13.9.1950		
				männ- lich	weib- lich	ins- gesamt	dar. land- u. forst- wirtschaftliche Bevölkerung	ins- gesamt			
									qkm		
Oberbrombach	6,56	92	128	231	227	458	86	18,8	411	271	6581
Oberhambach	5,10	36	41	62	74	136	58	42,6	126	272	6589
Oberhosenbach	4,15	29	34	66	67	133	75	56,4	161	417	6581
Oberreidenbach	6,80	123	152	303	343	646	153	23,7	590	459	6581
Oberwöresbach	1,39	25	33	66	67	133	38	28,6	117	418	6581
Offenbach am Glan	4,96	197	325	435	523	958	74	7,7	877	363	6759
Pfeffelbach	11,32	230	296	511	533	1 044	186	17,8	1 051	307	6799
Regulshausen	2,93	32	38	79	68	147	36	24,5	130	419	658
Reichenbach	9,14	127	191	342	365	707	153	21,6	678	206	6589
Reichweiler	3,87	96	115	238	239	477	106	22,2	423	308	6589
Rimsberg	3,19	26	34	68	72	140	64	45,7	136	273	6589
Rinzenberg	11,33	51	57	107	123	230	137	59,6	192	274	6589
Rötsweiler - Nockenthal	3,21	67	97	178	183	361	58	16,1	329	275	6581
Rohrbach	2,46	51	54	135	138	273	64	23,4	238	309	6589
Rückweiler	2,74	67	85	166	189	355	95	26,8	310	310	6589
Ruschberg	5,22	191	296	453	517	970	113	11,6	785	207	6589
Ruthweiler	3,32	124	164	270	284	554	70	12,6	532	311	6799
Schmidthachenbach	10,03	100	125	226	270	496	190	38,3	496	460	6581
Schwollen	8,82	88	113	225	225	450	142	31,6	388	276	6589
Sien	8,50	136	173	316	328	644	203	31,5	685	461	6581
Sienhachenbach	4,85	52	56	126	122	248	122	49,2	247	462	6581
Siesbach	7,42	71	96	163	206	369	80	21,7	320	277	6581
Sonnenberg - Winnenberg	2,85	91	148	277	274	551	73	13,2	466	278	6581
Sonnschied	3,85	24	30	53	58	111	51	45,9	108	420	6581
Thallichtenberg	5,72	134	175	296	314	610	98	16,1	629	312	6799
Unterjeckenbach	3,15	34	37	80	85	165	102	61,8	160	364	6759
Veitsrodt	7,94	97	130	225	235	460	77	16,7	434	421	6581
Vollmersbach	2,44	101	148	207	236	443	29	6,5	457	422	6581
Weiden	2,60	31	43	77	79	156	68	43,6	159	423	6581
Weierbach	7,54	395	692	1 289	1 172	2 461	100	4,1	1 884	463	6582
Weiersbach	6,19	93	126	241	273	514	109	21,2	466	279	6589
Wickenrodt	5,25	39	41	86	98	184	117	63,6	191	424	6581
Wiesweiler	3,33	121	163	273	309	582	119	20,4	534	365	6759
Wilzenberg - Hußweiler	6,45	63	88	138	158	296	101	34,1	276	280	6589
Zaubach	1,74	15	17	46	32	78	32	41,0	92	464	6581
Gemeindefreie Grund- stücke											
Gutsbezirk Baumholder	109,13	67	123	221	201	422	33	7,8	447	951	6587
Zusammen	700,82	15 900	28 118	43 233	47 326	90 559	10 224	11,3	77 633		

34 Landkreis Cochem  
Sitz der Kreisverwaltung: Cochem, Stadt

AG: Kastellaun f.d. Gem. 362, 368, Mayen f.d. Gem. 251 bis 257, 259, 260, 261, 263 bis 267, Cochem f. übr. Gem.; LG, OLG, ArG, SG, VG: Koblenz; AA: Mayen f.d. Gem. 251 bis 267, Koblenz f. übr. Gem.; FA: Cochem; OFD: Koblenz; ZA: Cochem; HZA, HK: Koblenz; luHK: zu Koblenz; OPD: Koblenz; StA: Cochem-Land f.d. Gem. 201 bis 214, Cochem-Stadt f.d. Gem. 111, Kaisersesch f.d. Gem. 251 bis 267, Lutzerath f.d. Gem. 301 bis 318, Treis f.d. Gem. 351 bis 368; OKI: A f.d. Gem. 303, 111 u. Anlagen d. Bundeswehr i.d. Gem. 301, 305, 309, 314, B f. übr. Gem. u. übr. Teile d. Gem. 301, 305, 309, 314; BWK: 151.

Ämter u. zugeh. Gem.: Cochem 201 bis 214, Kaisersesch 251 bis 267, Lutzerath 301 bis 318, Treis 351 bis 368.

Alflen .....	13,42	134	162	444	340	784	230	29,3	747	301	5591
Auderath .....	6,19	71	89	166	206	372	154	41,4	351	302	5441
Bad Bertrich .....	2,37	146	236	313	595	908	11	1,2	819	303	5582
Beuren .....	10,57	112	123	243	248	491	165	33,6	501	304	5591
Binningen .....	6,70	105	130	245	264	509	157	30,8	481	351	5441
Brachtendorf .....	2,45	48	50	104	117	221	118	53,4	203	251	5441
Bremm .....	9,10	250	339	533	597	1 130	620	54,9	1 051	201	5591
Brieden .....	4,40	41	44	76	93	169	90	53,3	180	352	5591
Brohl .....	5,89	93	99	200	190	390	199	51,0	460	353	5441
Bruttig .....	6,96	200	246	370	449	819	408	49,8	888	202	5591
Büchel .....	12,84	197	239	499	493	992	258	26,0	869	305	5591
Cochem, Stadt .....	21,07	1 100	2 073	3 527	3 400	6 927	379	5,5	5 808	111	559



Gemeinde	Fläche	Be- wohnte Gebäude	Haus- halte	Wohnbevölkerung am						Stat. Kenn- ziffer der Ge- meinde	Post- leit- zahl
				6.6.1961				13.9.1950			
				männ- lich	weib- lich	ins- gesamt	dar. land- u. forst- wirtschaftliche Bevölkerung	ins- gesamt			
qkm	Anzahl				%	Anzahl					
Dohr .....	5,02	58	70	129	131	260	81	31,2	266	203	5591
Driesch .....	7,86	102	121	209	216	425	195	45,9	433	306	5591
Dünfus .....	3,26	55	59	114	135	249	128	51,4	247	354	5441
Düngenheim .....	9,32	232	253	460	500	960	288	30,0	985	252	5441
Ediger .....	11,09	265	351	488	599	1 087	603	55,5	1 168	204	5591
Ellenz-Poltersdorf .....	7,33	216	276	453	497	950	534	56,2	960	205	5591
Eller (Mosel) .....	8,04	144	205	297	325	622	257	41,3	724	206	5591
Eppenberg .....	4,12	59	63	119	114	233	111	47,6	222	253	5441
Ernst .....	4,18	147	186	290	338	628	330	52,5	671	207	5591
Eulgem .....	3,03	33	32	51	69	120	74	61,7	130	254	5441
Faid .....	8,19	134	166	292	299	591	178	30,1	514	208	5591
Fankel .....	7,43	97	118	161	202	363	195	53,7	416	209	5591
Filz .....	3,11	21	21	49	41	90	62	68,9	97	307	5441
Forst .....	3,88	85	103	187	189	376	146	38,8	407	355	5441
Gamlen .....	5,61	97	101	184	219	403	202	50,1	445	255	5441
Gevenich .....	7,12	114	131	227	260	487	175	35,9	446	308	5591
Gillenbeuren .....	4,72	63	72	137	150	287	139	48,4	280	309	5591
Greimersburg .....	10,12	121	137	241	251	492	212	43,1	501	210	5591
Hambuch .....	4,83	121	133	229	255	484	192	39,7	509	256	5441
Hauroth .....	3,95	62	68	123	133	256	68	26,6	264	257	5441
Illerich .....	7,78	138	149	266	299	565	278	49,2	608	258	5591
Kaifenheim .....	6,22	129	146	287	278	565	242	42,8	637	259	5441
Kail .....	6,15	84	89	141	171	312	158	50,6	335	356	5591
Kaisersesch .....	8,19	374	546	850	957	1 807	220	12,2	1 694	260	5443
Kalenborn .....	5,30	55	62	118	112	230	118	51,3	264	261	5441
Karden .....	4,72	162	260	350	439	789	99	12,5	757	357	5402
Kennfus .....	6,22	106	130	218	256	474	143	30,2	466	310	5591
Kliding .....	5,26	55	58	122	127	249	136	54,6	264	311	5591
Klotten .....	15,93	457	602	846	992	1 838	353	19,2	1 929	211	5592
Lahr .....	3,62	43	44	90	94	184	82	44,6	215	358	5449
Landkern .....	10,58	148	173	292	308	600	248	41,3	602	262	5591
Laubach .....	6,84	215	253	439	438	877	128	14,6	887	263	5441
Lieg .....	9,68	100	102	201	207	408	230	56,4	478	359	5449
Lütz .....	5,45	75	90	129	148	277	46	16,6	297	360	5449
Lutzerath .....	15,70	153	203	322	356	678	175	25,8	669	312	5591
Masburg .....	9,10	210	261	377	481	858	176	20,5	890	264	5441
Möntenich .....	4,09	31	33	73	75	148	76	51,4	153	361	5441
Mörsdorf .....	17,37	167	180	337	368	705	305	43,3	778	362	5449
Moselkern .....	4,74	153	247	347	443	790	145	18,4	782	363	5401
Müden (Mosel) .....	4,84	187	269	413	468	881	292	33,1	857	364	5401
Müllenbach .....	4,28	178	221	301	351	652	115	17,6	727	265	5441
Nehren .....	0,76	26	30	46	55	101	58	57,4	98	212	5591
Pommern .....	5,66	170	219	317	399	716	247	34,5	793	365	5593
Roes .....	6,71	111	119	228	247	475	204	42,9	505	366	5441
Schmitt .....	2,71	27	32	51	74	125	64	51,2	116	313	5591
Treis .....	26,55	373	589	917	1 077	1 994	401	20,1	1 658	367	5402
Ulmen (=Ulmen-Meise- rich) .....	28,61	357	538	908	1 022	1 930	325	16,8	1 391	314	5441
Urmersbach .....	4,33	109	133	197	249	446	92	20,6	465	266	5441
Urschmitt .....	6,69	59	61	108	130	238	137	57,6	255	315	5591
Valwig .....	5,72	90	103	177	206	383	221	57,7	418	213	5591
Wagenhausen .....	1,81	16	16	37	36	73	64	87,7	83	316	5591
Weiler .....	7,33	58	61	118	131	249	122	49,0	253	317	5591
Wirfus .....	4,63	68	76	140	136	276	120	43,5	300	214	5591
Wollmerath .....	4,06	45	49	98	96	194	103	53,1	191	318	5591
Zettingen .....	3,70	38	39	70	93	163	78	47,9	181	267	5441
Zilshausen .....	6,63	78	86	156	184	340	152	44,7	366	368	5449
Zusammen .....	502,13	9 568	12 765	21 247	23 418	44 665	13 112	29,4	43 405		

Gemeinde	Fläche	Be- wohnte Gebäude	Haus- halte	Wohnbevölkerung am					Stat. Kenn- ziffer der Ge- meinde	Post- leit- zahl
				6.6.1961				13.9.1950		
				männ- lich	weib- lich	ins- gesamt	dar. land- u. forst- wirtschaftliche Bevölkerung	ins- gesamt		
qkm	Anzahl			%	Anzahl					

35 Landkreis Koblenz  
Sitz der Kreisverwaltung: Koblenz, Stadt

**AG, LG, OLG:** Koblenz; **ArG:** Neuwied f.d. Gem. 303, 306, 307, 310, 311, Koblenz f. übr. Gem.; **SG, VG, AA, FA, OFD:** Koblenz; **ZA:** Ander-  
nach f.d. Gem. 301 bis 311, Koblenz f. übr. Gem.; **HZA, HK:** Koblenz; **IuHK:** zu Koblenz; **OPD:** Koblenz; **StA:** Bendorf f.d. Gem. 111, Rhens f.  
d. Gem. 201, 202, 203, Vallendar-Land f.d. Gem. 251 bis 256, Vallendar-Stadt f.d. Gem. 112, Weißenthurm f.d. Gem. 301 bis 311, Winnigen f.  
d. Gem. 351 bis 356; **OKI:** S f.d. Anlagen d. Bundeswehr i.d. Gem. 302, A f.d. Gem. 111, 352, 311, B f. übr. Gem. u. übr. Teile d. Gem. 302; **BWK:** 150.  
**Ämter u. zugeh. Gem.:** Rhens 201, 202, 203, Vallendar 251 bis 256, Weißenthurm 301 bis 311, Winnigen 351 bis 356.

Arenberg .....	6,45	300	535	811	1 118	1 929	101	5,2	1 660	251	5416
Arzheim .....	4,86	365	665	927	1 015	1 942	81	4,2	1 681	252	5411
Bassenheim .....	14,68	390	638	969	1 056	2 025	373	18,4	1 885	301	5401
Bendorf, Stadt .....	22,28	2 007	4 789	6 652	7 366	14 018	221	1,6	11 980	111	5413
Bubenheim .....	2,87	94	176	293	284	577	121	20,9	469	302	5401
Dieblich .....	17,83	311	440	676	726	1 402	376	26,8	1 459	351	5401
Güls .....	8,03	728	1 462	2 008	2 167	4 175	331	7,9	3 175	352	5401
Immendorf .....	2,54	178	296	455	494	949	71	7,5	699	253	5411
Kärlich .....	7,25	477	750	1 137	1 231	2 368	323	13,6	2 226	303	5403
Kaltenengers .....	3,07	253	420	648	684	1 332	99	7,4	1 185	304	5401
Kapellen-Stolzenfels ..	1,73	95	210	301	335	636	17	2,7	628	201	5401
Kesselheim .....	2,83	256	423	649	927	1 576	148	9,4	1 508	305	5401
Kettig .....	7,78	369	601	953	1 011	1 964	323	16,4	1 709	306	5401
Koborn .....	19,45	415	662	912	1 042	1 954	384	19,7	2 113	353	5401
Lay .....	2,50	255	449	621	679	1 300	106	8,2	1 163	354	5401
Mülheim .....	9,57	1 126	1 971	3 003	3 248	6 251	448	7,2	5 503	307	5403
Niederwerth .....	3,03	194	298	466	477	943	292	31,0	841	254	5414
Rhens .....	17,15	497	956	1 379	1 565	2 944	307	10,4	2 514	202	5401
Rübenach .....	12,82	683	1 155	1 720	1 817	3 537	451	12,8	3 202	308	5401
Sankt Sebastian .....	3,92	235	385	541	579	1 120	93	8,3	1 090	309	5401
Urbarr .....	3,46	366	812	1 078	1 211	2 289	57	2,5	1 587	255	5411
Urmitz .....	3,68	386	674	1 022	1 111	2 133	40	1,9	1 740	310	5401
Vallendar, Stadt .....	13,22	955	2 277	2 953	3 914	6 867	174	2,5	6 808	112	5414
Waldesch .....	3,36	259	402	613	675	1 288	192	14,9	982	203	5401
Weißenthurm .....	3,99	973	2 119	3 159	3 363	6 522	82	1,3	5 093	311	5452
Weitersburg .....	6,62	285	499	697	727	1 424	141	9,9	1 276	256	5411
Winnigen .....	6,58	503	910	1 058	1 341	2 399	601	25,1	2 684	355	5406
Wolken .....	2,69	59	90	169	160	329	158	48,0	354	356	5401
Zusammen ...	214,24	13 014	25 064	35 870	40 323	76 193	6 111	8,0	67 214		

36 Landkreis Kreuznach  
Sitz der Kreisverwaltung: Bad Kreuznach, Stadt

**AG:** Bad Kreuznach f.d. Gem. 111, 112, 451, 301, 452, 453, 302, 454, 303, 304, 455 bis 462, 308, Kirn f.d. Gem. 251, 252, 402, 253 bis 259,  
403, 260, 113, 261, 405, 263, 264, 408 bis 411, Meisenheim f.d. Gem. 351 bis 357, 262, 358, 359, 360, 265, 361, 362, Sobernheim f.d. Gem. 401,  
501, 601, 602, 603, 702 bis 705, 502, 404, 503, 504, 406, 407, 604, 706, 707, 605, 505, 606, 506, 607, 708, 709, Stromberg f. übr. Gem.; **LG:**  
Kreuznach; **OLG:** Koblenz; **ArG:** Bad Kreuznach; **SG, VG:** Koblenz; **AA:** Kreuznach; **FA:** Bad Kreuznach; **OFD:** Koblenz; **ZA:** Idar-Oberstein f.  
d. Gem. 351, 401, 251, 501, 252, 402, 352, 353, 253 bis 259, 354, 403, 355, 356, 260, 113, 502, 261, 404, 357, 262, 358, 405, 263, 359, 503, 360,  
504, 406, 407, 264, 265, 361, 362, 408, 409, 505, 506, 410, 411, Bad Kreuznach f. übr. Gem.; **HZA:** Mainz; **HK:** Koblenz; **IuHK:** zu Koblenz;  
**OPD:** Neustadt an der Weinstraße f.d. Gem. 354, 358, 359, 362 u. f.d. Gemeindeteile Staatsweingut (Domäne) u. Gastwirtschaft zur Hermannshöhle u.  
Oberhäuser Fähr i.d. Gem. 456, Trier f.d. Gem. 251, Koblenz f. übr. Gem. u. übr. Teile d. Gem. 456; **StA:** Bad Kreuznach f.d. Gem. 111, Bad Münster am  
Stein f.d. Gem. 112, Bingerbrück f.d. Gem. 201 bis 207, Kirn-Land f.d. Gem. 251 bis 265, Kirn-Stadt f.d. Gem. 113, Langenlonsheim f.d. Gem. 301 bis  
308, Meisenheim f.d. Gem. 351 bis 362, Monzingen f.d. Gem. 401 bis 411, Rüdeshheim f.d. Gem. 451 bis 462, Sobernheim f.d. Gem. 501 bis  
506, Stromberg f.d. Gem. 551 bis 559, Waldböckelheim f.d. Gem. 601 bis 607, Wallhausen f.d. Gem. 651 bis 658, Winterburg f.d. Gem. 701 bis  
709; **OKI:** S f.d. Gem. 111, 112, A f.d. Gem. 201, 113, 505 u. Anlagen d. Bundeswehr i.d. Gem. 703, 705, 706, 707, B f. übr. Gem. u. übr. Teile  
d. Gem. 703, 705, 706, 707; **BWK:** 152.

**Ämter u. zugeh. Gem.:** Bingerbrück 201 bis 207, Kirn-Land 251 bis 265, Langenlonsheim 301 bis 308, Meisenheim 351 bis 362, Monzingen 401  
bis 411, Rüdeshheim 451 bis 462, Sobernheim 501 bis 506, Stromberg 551 bis 559, Waldböckelheim 601 bis 607, Wallhausen 651 bis 658, Winter-  
burg 701 bis 709.

Abtweiler .....	5,76	69	74	152	167	319	166	52,0	368	351	6551
Allenfeld .....	2,97	28	29	71	71	142	85	59,9	149	701	6551
Argenschwang .....	4,23	76	84	159	182	341	102	29,9	352	651	6551
Auen .....	2,71	47	49	108	95	203	100	49,3	211	401	6551

Gemeinde	Fläche	Be- wohnte Gebäude	Haus- halte	Wohnbevölkerung am						Stat. Kenn- ziffer der Ge- meinde	Post- leit- zahl
				6.6.1961					13.9.1950		
				männ- lich	weib- lich	ins- gesamt	dar. land- u. forst- wirtschaftliche Bevölkerung	ins- gesamt			
qkm	Anzahl				%	Anzahl					
Bad Kreuznach, Stadt <sup>1)</sup>	31,31	4 471	12 737	15 328	19 773	35 101	647	1,8	30 063	111	655
Bad Münster am Stein	1,62	305	733	889	1 297	2 186	28	1,3	1 751	112	6552
Bärenbach	5,59	84	104	210	214	424	150	35,4	385	251	6581
Bärweiler	6,11	78	84	183	182	365	235	64,4	420	501	6571
Becherbach	8,40	94	115	220	247	467	189	40,5	470	252	6571
Bingerbrück	1,86	443	1 281	1 613	1 963	3 576	37	1,0	2 529	201	653
Bockenu	9,69	223	291	469	534	1 003	190	18,9	1 016	601	6551
Boos	1,12	64	89	139	160	299	77	25,8	321	602	6551
Braunweiler	4,66	101	125	243	239	482	211	43,8	455	451	6551
Brauweiler	3,16	21	22	38	59	97	62	63,9	111	402	6571
Breitenheim	5,69	106	122	219	231	450	162	36,0	490	352	6551
Bretzenheim	5,75	277	418	717	714	1 431	312	21,8	1 280	301	6551
Burgsponheim	1,14	42	45	103	112	215	120	55,8	220	603	6551
Dalberg	2,30	47	60	125	130	255	76	29,8	256	652	6551
Daubach	2,92	29	31	60	61	121	60	49,6	147	702	6551
Daxweiler	16,76	171	195	343	361	704	113	16,1	730	551	6531
Desloch	6,37	109	125	235	271	506	229	45,3	498	353	6551
Dhaun	2,60	44	55	106	109	215	62	28,8	196	253	6571
Dörrebach	13,14	151	193	313	358	671	152	22,7	700	552	6531
Dorsheim	2,22	77	106	157	172	329	138	41,9	327	202	6531
Eckenroth	1,59	43	60	92	100	192	47	24,5	189	553	6531
Eckweiler	4,96	65	71	145	143	288	140	48,6	348	703	6551
Gebroth	2,32	48	50	107	103	210	126	60,0	230	704	6551
Genheim	2,98	75	89	168	169	337	152	45,1	401	203	6531
Gutenberg	4,24	105	128	231	245	476	196	41,2	455	452	6551
Hahnenbach	2,81	88	139	226	241	467	36	7,7	293	254	6571
Hargesheim	2,53	260	363	580	639	1 219	199	16,3	946	453	6551
Heddesheim (Nahe)	8,57	296	378	627	677	1 304	510	39,1	1 323	302	6531
Heimberg	3,75	35	34	74	77	151	90	59,6	141	255	6571
Heinzenberg	1,98	10	10	27	26	53	26	49,1	58	256	6571
Hennweiler	14,09	201	259	521	561	1 082	197	18,2	925	257	6571
Hergenfeld	5,89	71	87	164	161	325	118	36,3	370	653	6531
Hochstädten	3,83	68	96	167	172	339	79	23,3	305	258	6571
Hochstetten b. Kirn	6,20	156	245	364	420	784	90	11,5	719	259	6571
Hoppstädren	6,24	94	106	191	220	411	143	34,8	429	354	6759
Horbach	1,92	17	19	50	37	87	53	60,9	89	403	6571
Hüffelsheim	6,57	162	226	375	414	789	171	21,7	748	454	6551
Hundsbach	7,50	120	140	256	321	577	236	40,9	538	355	6571
Ippenschied	2,63	36	37	79	74	153	95	62,1	214	705	6551
Jeckenbach	6,27	84	93	182	189	371	172	46,4	397	356	6551
Kallenfels	1,00	106	174	252	265	517	18	3,5	430	260	6571
Kirn, Stadt	12,48	1 574	3 310	4 389	5 186	9 575	99	1,0	8 753	113	657
Kirschroth	7,64	72	76	172	182	354	269	76,0	370	502	6551
Krebsweiler	5,31	56	63	120	128	248	122	49,2	241	261	6571
Langenlonsheim	11,91	616	930	1 416	1 596	3 012	501	16,6	2 748	303	6536
Langenthal	2,72	29	31	59	64	123	52	42,3	127	404	6551
Laubenheim	3,34	130	168	272	295	567	194	34,2	580	304	6531
Lauschied	4,78	143	164	318	359	677	191	28,2	632	357	6551
Limbach	9,20	76	92	188	185	373	227	60,9	382	262	6571
Löllbach	4,94	69	82	176	165	341	176	51,6	368	358	6759
Mandel	6,34	158	200	337	374	711	261	36,7	741	455	6551
Martinstein	0,11	35	53	70	88	158	19	12,0	224	405	6571
Meckenbach	6,94	85	95	178	195	373	152	40,8	384	263	6571
Medard	5,99	148	188	294	333	627	147	23,4	661	359	6759
Meddersheim	13,14	157	219	359	385	744	282	37,9	845	503	6551
Meisenheim, Stadt	10,40	523	912	1 307	1 533	2 840	105	3,7	2 557	360	6554
Merxheim	17,16	300	391	712	740	1 452	368	25,3	1 341	504	6571
Monzingen	12,17	314	419	650	731	1 381	277	20,1	1 245	406	6551
Münchwald	1,32	42	51	88	82	170	47	27,6	179	654	6551
Münster-Sarmsheim	6,92	533	907	1 262	1 382	2 644	352	13,3	2 359	204	6531
Niederhausen	5,32	123	162	307	300	607	237	39,0	594	456	6551
Norheim	3,18	210	320	485	548	1 033	78	7,6	958	457	6551

1) Große kreisangehörige Stadt im Sinne der Rheinland-Pfälzischen Gemeindeordnung.

Gemeinde	Fläche	Be- wohnte Gebäude	Haus- halte	Wohnbevölkerung am					Stat. Kenn- ziffer der Ge- meinde	Post- leit- zahl	
				6.6.1961				13.9.1950			
				männ- lich	weib- lich	ins- gesamt	dar. land- u. forst- wirtschaftliche Bevölkerung	ins- gesamt			
	qkm	Anzahl				%	Anzahl				
Nußbaum	5,89	75	85	175	191	366	172	47,0	381	407	6551
Oberhausen	4,59	143	186	336	369	705	101	14,3	629	264	6571
Oberstreit	1,00	50	65	103	113	216	62	28,7	241	604	6551
Otzweiler	3,10	56	61	136	141	277	99	35,7	229	265	6571
Pferdsfeld	28,08	120	148	243	289	532	188	35,3	571	706	6551
Raumbach	4,38	103	119	221	243	464	163	35,1	541	361	6551
Rehbach	2,20	32	37	85	88	173	110	63,6	198	707	6551
Roth	0,84	38	50	82	88	170	43	25,3	175	554	6531
Roxheim	5,94	233	304	538	556	1 094	248	22,7	1 003	458	6551
Rüdesheim	3,42	266	372	582	614	1 196	131	11,0	834	459	6551
Rümmelsheim	3,08	214	293	481	482	963	300	31,2	977	205	6531
Sankt Katharinen	1,69	40	44	87	101	188	113	60,1	206	460	6551
Schloßböckelheim	4,77	89	112	215	219	434	120	27,6	436	605	6551
Schöneberg	7,08	118	145	246	263	509	124	24,4	474	555	6531
Schweinschied	6,35	52	60	114	123	237	156	65,8	270	362	6759
Schweppenhausen	3,10	159	254	348	405	753	142	18,9	708	556	6531
Seesbach	6,06	120	138	278	272	550	228	41,5	569	408	6571
Seibersbach	14,64	252	320	521	566	1 087	194	17,8	948	557	6531
Simmern unter Dhaun	8,26	277	411	661	715	1 376	125	9,1	1 174	409	6571
Sobernheim, Stadt	21,05	1 025	1 914	2 608	3 051	5 659	258	4,6	5 254	505	6553
Sommerloch	2,52	62	78	165	166	331	147	44,4	319	655	6551
Spabrücken	16,52	193	236	475	502	977	273	27,9	984	656	6551
Spall	14,43	38	42	82	86	168	84	50,0	200	657	6551
Sponheim	14,35	152	180	316	355	671	228	34,0	720	606	6551
Staudernheim	11,47	311	436	674	789	1 463	218	14,9	1 441	506	6551
Stromberg, Stadt	8,52	379	665	846	1 113	1 959	29	1,5	1 758	558	6534
Traisen	2,81	80	103	174	205	379	111	29,3	363	461	6551
Waldalgesheim	13,03	337	581	880	957	1 837	275	15,0	1 828	206	6531
Waldböckelheim	18,53	403	571	964	1 055	2 019	385	19,1	1 877	607	6551
Waldhilbersheim	4,42	174	229	409	440	849	243	28,6	824	305	6531
Waldlaubersheim	8,05	139	171	273	305	578	178	30,8	620	306	6531
Wallhausen	10,28	310	410	709	795	1 504	568	37,8	1 495	658	6551
Warmstroth	5,89	55	64	118	143	261	97	37,2	266	559	6531
Weiler b. Bingerbrück	22,83	413	648	911	1 019	1 930	120	6,2	1 878	207	6531
Weiler b. Monzingen	5,89	132	161	305	314	619	218	35,2	603	410	6571
Weinsheim	9,28	300	393	655	707	1 362	321	23,6	1 257	462	6551
Weitersborn	3,12	51	56	116	118	234	95	40,6	228	411	6571
Windesheim	10,09	281	390	649	716	1 365	347	25,4	1 328	307	6531
Winterbach	14,49	86	102	189	218	407	186	45,7	457	708	6551
Winterburg	2,58	55	75	122	141	263	45	17,1	269	709	6551
Winzenheim	1,70	262	368	551	645	1 196	208	17,4	1 022	308	6551
Zusammen	733,59	22 365	39 881	57 880	67 485	125 365	18 206	14,5	114 837		

37 Landkreis Mayen

Sitz der Kreisverwaltung: Mayen, Stadt

**AG:** Adenau f.d. Gem. 401, 404, 405, 302, 304 bis 308, 351, 309, 352, 411, 353, 313, 315, 354, 316, 317, 416, 417, 321, 323, 325, 327, 424, 355, 425, 356, 331, 427, 332, Andernach f.d. Gem. 111, 251, 252, 201, 253, 254, 255, 202 bis 206, 256, 257, 258, 560, 207, 208, 259, 260, Münstermaifeld f.d. Gem. 551 bis 554, 451 bis 456, 555, 556, 457 bis 460, 557, 558, 461 bis 464, 559, 465, 561 bis 564, 466, Mayen f. übr. Gem.; **LG,** **OLG:** Koblenz; **ArG:** Neuwied; **SG, VG:** Koblenz; **AA, FA:** Mayen; **OFD:** Koblenz; **ZA:** Ahrweiler f.d. Gem. 301 bis 308, 351, 309, 310, 352, 311, 353, 312 bis 315, 354, 316 bis 328, 355, 329, 330, 356, 331, 332, Koblenz f.d. Gem. 551 bis 554, 451 bis 456, 555, 556, 457 bis 460, 557, 558, 461 bis 464, 559, 560, 465, 561 bis 564, 466, Andernach f. übr. Gem.; **HZA, HK:** Koblenz; **luHK:** zu Koblenz; **OPD:** Koblenz; **StA:** Andernach-Land f.d. Gem. 201 bis 208, Andernach-Stadt f.d. Gem. 111, Burgbrohl f.d. Gem. 251 bis 260, Kelberg f.d. Gem. 301 bis 332, Kempenich f.d. Gem. 351 bis 356, Mayen-Land f.d. Gem. 401 bis 427, Mayen-Stadt f.d. Gem. 112, Münstermaifeld f.d. Gem. 451 bis 466, Niedermendig f.d. Gem. 501 bis 510, Polch f.d. Gem. 551 bis 564; **OKI:** A f.d. Gem. 111, 112, 504 u. Anlagen d. Bundeswehr i.d. Gem. 203 B f. übr. Gem. u. übr. Teile d. Gem. 203. **BWK:** 149.

**Ämter u. zugeh. Gem.:** Andernach 201 bis 208, Burgbrohl 251 bis 260, Kelberg 301 bis 332, Kempenich 351 bis 356, Mayen 401 bis 427, Münstermaifeld 451 bis 466, Niedermendig 501 bis 510, Polch 551 bis 564.

Acht	3,79	30	34	51	58	109	44	40,4	119	401	5441
Allenz	7,53	118	156	225	272	497	87	17,5	542	402	5441
Andernach, Stadt	22,79	2 915	6 780	9 796	11 029	20 825	313	1,5	15 879	111	547
Anschau	5,17	49	48	114	105	219	130	59,4	255	403	5441

Gemeinde	Fläche	Be- wohnte Gebäude	Haus- halte	Wohnbevölkerung am						Stat. Kenn- ziffer der Ge- meinde	Post- leit- zahl
				6.6.1961					13.9.1950		
				männ- lich	weib- lich	ins- gesamt	dar. land- u. forst- wirtschaftliche Bevölkerung	ins- gesamt			
	qkm	Anzahl				%	Anzahl				
Arbach	4,39	39	39	82	91	173	106	61,3	202	301	5441
Arft	5,79	58	72	115	131	246	69	28,0	264	404	5441
Baar	11,75	115	116	229	255	484	233	48,1	537	405	5441
Bell	10,26	255	324	475	566	1 041	192	18,4	1 058	501	5441
Bereborn	2,57	35	40	73	78	151	76	50,3	137	302	5441
Berenbach	3,15	38	42	76	89	165	67	40,6	195	303	5441
Bermel	7,32	81	87	155	168	323	98	30,3	267	406	5441
Berresheim	2,57	68	92	137	168	305	86	28,2	280	407	5441
Bodenbach	4,78	50	55	107	106	213	155	72,8	247	304	5489
Bongard	6,64	50	58	117	126	243	174	71,6	225	305	5489
Boos	10,36	108	127	246	231	477	196	41,1	479	408	5441
Borler	4,54	33	33	71	76	147	91	61,9	140	306	5489
Brenk	3,08	48	56	101	113	214	71	33,2	224	251	5471
Brück	2,42	17	16	42	40	82	75	91,5	87	307	5489
Burgbrohl	2,91	322	507	705	811	1 516	41	2,7	1 381	252	5475
Ditscheid	4,45	37	40	108	99	207	120	58,0	181	409	5441
Dreckenach	5,08	59	75	119	141	260	150	57,7	347	551	5401
Drees	4,11	37	37	71	84	155	103	66,5	162	308	5489
Eich	6,96	290	424	631	692	1 323	166	12,5	1 114	201	5471
Einig	3,08	33	42	82	72	154	73	47,4	174	552	5441
Engeln	1,92	32	35	56	46	102	45	44,1	127	351	5446
Ettringen	9,17	510	792	1 070	1 262	2 332	149	6,4	2 321	502	5441
Galenberg	2,27	29	33	77	58	135	48	35,6	149	253	5471
Gappenach	3,51	57	63	119	129	248	97	39,1	328	553	5401
Gelenberg	3,96	22	22	40	54	94	70	74,5	96	309	5489
Gering	2,99	59	64	126	137	263	110	41,8	308	554	5441
Gierschnach	3,27	22	25	47	46	93	65	69,9	138	451	5401
Glees	11,47	95	124	404	228	632	149	23,6	623	254	5471
Gondorf	3,90	119	197	250	307	557	115	20,6	586	452	5401
Gunderath	1,29	19	20	38	39	77	38	49,4	73	310	5441
Hatzenport	3,77	196	273	384	476	860	140	16,3	970	453	5401
Hausen b. Mayen	5,07	207	321	487	529	1 016	115	11,3	983	410	5441
Hausten	3,55	72	83	141	164	305	124	40,7	298	352	5441
Herresbach	8,44	80	82	181	165	346	185	53,5	359	411	5441
Hirten	2,47	34	42	83	69	152	38	25,0	147	412	5441
Höchstberg	4,85	88	110	175	202	377	135	35,8	398	311	5441
Hohenleimbach	10,17	64	73	146	138	284	142	50,0	264	353	5446
Horperath	2,40	23	24	48	59	107	61	57,0	114	312	5441
Hünerebach	2,05	19	20	35	43	78	37	47,4	84	313	5489
Kalt	5,36	71	83	163	154	317	157	49,5	347	454	5401
Kaperich	2,69	44	45	80	88	168	76	45,2	177	314	5441
Kattenes	1,83	107	152	192	263	455	73	16,0	457	455	5401
Kehrig	10,38	214	249	450	512	962	301	31,3	995	413	5441
Kelberg	7,13	134	187	275	327	602	130	21,6	503	315	5489
Keldung	4,08	47	50	109	107	216	109	50,5	183	456	5401
Kell	9,22	149	173	277	298	575	182	31,7	603	255	5471
Kempenich	9,97	244	336	525	606	1 131	142	12,6	1 098	354	5446
Kerben	4,71	63	81	155	145	300	131	43,7	347	555	5401
Kirchesch	4,38	108	133	211	220	431	97	22,5	370	503	5441
Kirsbach	3,41	24	23	54	60	114	82	71,9	119	316	5489
Köttelbach	4,19	29	38	64	65	129	83	64,3	144	317	5489
Kötterichen	1,31	22	25	48	46	94	48	51,1	112	318	5441
Kollig	4,98	84	96	181	174	355	123	34,6	391	556	5441
Kolverath	2,46	32	36	69	74	143	76	53,1	140	319	5441
Kottenheim	6,09	556	877	1 210	1 342	2 552	125	4,9	2 315	414	5445
Kretz	4,16	111	176	307	288	595	56	9,4	385	202	5471
Kruft	18,18	844	1 376	1 987	2 112	4 099	287	7,0	3 495	203	5473
Kürrenberg	8,42	127	156	255	273	528	139	26,3	535	415	5441
Küttig	3,16	43	48	95	94	189	106	56,1	240	457	5401
Langenfeld	4,72	144	205	322	321	643	112	17,4	570	416	5441
Langscheid	2,56	20	21	43	44	87	37	42,5	85	417	5441
Lasserg	2,68	61	64	121	122	243	121	49,8	284	458	5401

Gemeinde	Fläche	Be- wohnte Gebäude	Haus- halte	Wohnbevölkerung am						Stat. Kenn- ziffer der Ge- meinde	Post- leit- zahl
				6.6.1961					13.9.1950		
				männ- lich	weib- lich	ins- gesamt	dar. land- u. forst- wirtschaftliche Bevölkerung	ins- gesamt			
				qkm	Anzahl				%		
Lehmen	6,59	190	282	415	501	916	177	19,3	862	459	5401
Lierstall	5,26	55	57	101	115	216	71	32,9	221	320	5441
Lind	2,89	20	20	45	41	86	53	61,6	105	418	5441
Löf	3,52	151	212	312	351	663	100	15,1	653	460	5401
Lonnig	5,49	146	177	348	357	705	227	32,2	740	557	5401
Luxem	4,93	49	53	122	87	209	148	70,8	242	419	5441
Mannebach	7,34	59	62	129	124	253	154	60,9	233	321	5441
Mayen, Stadt	32,03	2 387	5 887	8 093	9 175	17 268	260	1,5	14 370	112	544
Mertloch	10,33	207	258	421	506	927	238	25,7	1 052	558	5441
Metternich	7,31	48	52	111	111	222	138	62,2	273	461	5401
Miesenheim	8,09	560	873	1 339	1 428	2 767	141	5,1	2 268	204	5476
Mörz	2,98	38	44	84	80	164	83	50,6	222	462	5401
Monreal	14,64	189	243	369	426	795	139	17,5	842	420	5441
Mosbruch	3,39	39	45	84	88	172	120	69,8	193	322	5441
Moselsürsch	3,70	63	76	123	141	264	128	48,5	322	463	5401
Münk	5,13	42	48	89	112	201	87	43,3	202	421	5441
Münstermaifeld	7,53	310	487	812	864	1 676	198	11,8	1 622	464	5401
Nachtsheim	7,17	99	119	228	242	470	210	44,7	445	422	5441
Namedy	6,32	212	334	502	526	1 028	109	10,6	916	205	5471
Naunheim	6,09	88	98	169	205	374	170	45,5	453	559	5441
Nickenich	16,58	529	800	1 178	1 273	2 451	256	10,4	2 185	206	5471
Niederlützingen	6,85	203	271	393	434	827	88	10,6	787	256	5471
Niedermendig, Stadt	12,08	879	1 554	2 468	2 399	4 867	202	4,2	3 906	504	5442
NiederOberweiler	4,85	197	296	488	485	973	125	12,8	887	257	5471
Nirtz	0,97	13	14	25	29	54	25	46,3	50	323	5441
Oberelz	5,55	38	38	77	85	162	79	48,8	150	324	5441
Oberlützingen	2,84	78	99	150	170	320	64	20,0	317	258	5471
Obermendig	11,72	494	790	1 107	1 293	2 400	163	6,8	2 253	505	5441
Ochtendung	23,99	801	1 131	1 760	1 952	3 712	456	12,3	3 518	560	5405
Pillig	6,29	107	116	224	236	460	200	43,5	553	465	5441
Plaidt	9,39	879	1 485	2 296	2 382	4 678	198	4,2	3 649	207	5472
Polch	28,70	785	1 088	1 682	1 820	3 502	535	15,3	3 601	561	5444
Reimerath	2,54	16	20	42	45	87	68	78,2	73	325	5489
Retterath	5,50	80	84	146	182	328	176	53,7	330	326	5441
Reudelsterz	3,94	50	59	106	111	217	96	44,2	210	423	5441
Rieden	9,08	299	389	455	674	1 129	232	20,5	1 182	506	5441
Rothenbach	5,00	30	31	70	58	128	106	82,8	145	327	5489
Rüber	5,67	135	160	296	290	586	218	37,2	585	562	5401
Saffig	6,95	352	521	1 161	822	1 983	162	8,2	1 528	208	5471
Sankt Johann	6,83	168	228	335	379	714	71	9,9	677	507	5441
Sassen	3,33	29	30	52	65	117	87	74,4	135	328	5441
Siebenbach	3,41	47	46	84	85	169	69	40,8	177	424	5441
Spessart	8,71	123	151	287	288	575	236	41,0	540	355	5441
Thür	8,27	253	358	574	625	1 199	207	17,3	1 150	508	5441
Trimbs	4,53	114	151	185	244	429	83	19,3	492	563	5441
Uersfeld	4,25	108	128	219	239	458	160	34,9	432	329	5441
Ueß	1,49	13	14	25	33	58	25	43,1	75	330	5441
Virneburg	5,50	87	111	167	187	354	66	18,6	327	425	5441
Volkesfeld	2,59	87	111	167	190	357	66	18,5	351	509	5441
Waldesch	5,12	70	80	140	143	283	111	39,2	272	510	5441
Wassenach	6,15	173	229	372	375	747	183	24,5	676	259	5471
Wehr	9,92	236	298	513	512	1 025	262	25,6	1 014	260	5471
Weibern	10,68	301	398	539	714	1 253	250	20,0	1 343	356	5441
Weiler	7,43	123	147	241	268	509	164	32,2	491	426	5441
Welcherath	3,18	31	33	66	75	141	94	66,7	146	331	5489
Welling	6,85	136	179	279	322	601	151	25,1	624	564	5441
Welschenbach	2,84	23	24	44	64	108	47	43,5	102	427	5441
Wierschem	8,40	68	78	141	152	293	167	57,0	350	466	5401
Zermüllen	6,24	41	50	89	87	176	83	47,2	183	332	5489
Zusammen	793,02	23 058	37 550	57 567	62 754	120 321	16 554	13,8	108 459		

Gemeinde	Fläche	Be- wohnte Gebäude	Haus- halte	Wohnbevölkerung am					Stat. Kenn- ziffer der Ge- meinde	Post- leit- zahl
				6.6.1961				13.9.1950		
				männ- lich	weib- lich	ins- gesamt	dar. land- u. forst- wirtschaftliche Bevölkerung	ins- gesamt		
	qkm	Anzahl			%	Anzahl				

38 Landkreis Neuwied  
Sitz der Kreisverwaltung: Neuwied, Stadt

**AG:** Asbach f.d. Gem. 201, 501, 202, 502, 203, 204, 205, 503, 504, 505, 206, 207, 506, 208, Dierdorf f.d. Gem. 601, 602, 603, 301, 604, 302, 605, 606, 303, 304, 305, 607 bis 610, 306, 307, 308, 611 bis 623, 309, 624, 625, 626, 310, 627, Linz a. Rhein f.d. Gem. 251, 701, 401, 702, 402, 403, 404, 111, 405, 406, 407, 703, 704, 705, Neuwied f. übr. Gem.; **LG, OLG:** Koblenz; **ArG:** Neuwied; **SG, VG:** Koblenz; **AA, FA:** Neuwied; **OFD:** Koblenz; **ZA:** Linz f.d. Gem. 201, 251, 701, 501, 401, 202, 502, 702, 203, 402, 403, 204, 404, 205, 111, 503, 504, 405, 406, 407, 703, 505, 206, 704, 254, 207, 705, 506, 208, Neuwied f. übr. Gem.; **HZA, HK:** Koblenz; **luHK:** zu Koblenz; **OPD:** Köln f.d. Gem. 704, f.d. Gemeindeteile Irmeroth u. Mendt i.d. Gem. 203 u. f.d. Gemeindeteile Büllesbach, Dammig, Haus Weishaupt, Jungeroth, Krautscheid, Oberwertenbruch, Priestersberg, Seifen, Unterwertenbruch i.d. Gem. 204, Koblenz f. übr. Gem. u. übr. Teile d. Gem. 203, 204; **StA:** Asbach f.d. Gem. 201 bis 208, Dierdorf f.d. Gem. 301 bis 310, Engers f.d. Gem. 351, 352, 353, Hönningen f.d. Gem. 251 bis 254, Linz f.d. Gem. 401 bis 404, 111, 405, 406, 407, Neustadt-Wied f.d. Gem. 501 bis 506, Neuwied f.d. Gem. 112, Niederbieber-Segendorf f.d. Gem. 551 bis 562, Puderbach f.d. Gem. 601 bis 627, Rengsdorf f.d. Gem. 651 bis 664, Unkel f.d. Gem. 701 bis 705, Waldbreitbach f.d. Gem. 451 bis 456; **OKI:** A f.d. Gem. 111, 112, f.d. Lungenheilstätte Waldbreitbach i.d. Gem. 452, B f. übr. Gem. u. übr. Teile d. Gem. 452; **BWK:** 148.

**Ämter u. zugeh. Gem.:** Asbach 201 bis 208, Bad Hönningen 251 bis 254, Dierdorf 301 bis 310, Engers 351, 352, 353, Linz a. Rhein 401 bis 407, Neuerburg in Waldbreitbach 451 bis 456, Neustadt (Wied) 501 bis 506, Niederbieber-Segendorf 551 bis 562, Puderbach 601 bis 627, Rengsdorf 651 bis 664, Unkel 701 bis 705.

Alberthofen	2,71	60	75	122	121	243	65	26,7	287	601	5231
Altewied	2,44	142	233	314	353	667	33	4,9	585	551	5451
Anhausen	9,54	128	188	320	350	670	144	21,5	587	651	5451
Asbach	0,95	176	307	391	527	918	29	3,2	782	201	5464
Ascheid	1,18	13	11	26	19	45	29	64,4	68	602	5231
Bad Hönningen	19,98	956	1 891	2 591	3 003	5 594	190	3,4	4 866	251	5462
Bauscheid	1,15	13	16	22	27	49	20	40,8	60	603	5419
Bonefeld	5,21	111	143	267	254	521	114	21,9	480	652	5451
Breitscheid	12,29	187	225	396	436	832	203	24,4	802	451	5461
Bremscheid	7,63	189	294	1 031	758	1 789	209	11,7	1 359	452	5451*
Bruchhausen	2,56	106	164	239	265	504	98	19,4	485	701	5461
Brückkrachdorf	5,69	73	95	168	164	332	102	30,7	324	301	5419
Bühlingen	8,57	177	226	420	457	877	242	27,6	806	501	5466
Dattenberg	9,33	243	351	529	580	1 109	139	12,5	1 062	401	5461
Datzeroth	8,01	38	47	71	79	150	40	26,7	148	552	5451
Dernbach	5,48	129	162	298	305	603	129	21,4	545	604	5419
Dierdorf, Stadt	11,46	347	575	828	918	1 746	139	8,0	1 574	302	5419
Döttesfeld	3,19	75	104	132	183	315	51	16,2	307	605	5231*
Dürholz	6,90	171	212	351	368	719	153	21,3	660	606	5419
Ehlscheid	6,28	97	143	220	246	466	86	18,5	371	653	5451
Elgert	5,52	50	55	101	120	221	125	56,6	260	303	5419
Elsaff	12,75	270	344	582	625	1 207	390	32,3	1 271	202	5461
Elsaffthal	6,84	142	182	346	361	707	174	24,6	699	502	5461
Engers, Stadt	5,61	865	1 780	2 451	2 807	5 258	142	2,7	5 051	351	5415
Erpel	7,89	354	581	798	876	1 674	47	2,8	1 358	702	5465
Fahr	0,59	154	272	362	395	757	16	2,1	668	553	5451
Giershofen	5,32	86	110	187	216	403	138	34,2	424	304	5419
Gladbach	9,00	433	737	1 140	1 139	2 279	136	6,0	1 982	352	5451
Gönnersdorf	1,34	184	323	437	487	924	25	2,7	728	554	5451
Griesenbach	8,20	124	144	279	259	538	185	34,4	552	203	5461*
Großmaischeid	12,45	271	376	625	683	1 308	144	11,0	1 128	305	5419
Haberscheid	0,76	9	11	28	24	52	15	28,8	49	607	5419
Hammerstein	7,21	118	171	216	265	481	108	22,5	492	252	5451
Hanroth	2,43	58	84	167	149	316	56	17,7	282	608	5419
Hardert	3,44	79	103	195	201	396	102	25,8	397	654	5451
Hargarten	2,33	98	124	223	256	479	68	14,2	485	402	5461
Harschbach	2,18	58	67	124	135	259	79	30,5	263	609	5419
Heimbach-Weis	20,59	1 291	2 243	3 332	3 435	6 767	333	4,9	5 766	353	5454
Hilgert	1,75	21	23	42	45	87	39	44,8	95	610	5231
Hüllenberg	1,77	96	134	203	231	434	45	10,4	368	555	5451
Hümmerich	4,27	54	73	125	138	263	78	29,7	265	655	5461
Irlich	2,96	665	1 296	1 663	1 903	3 566	47	1,3	2 676	556	5451
Isenburg	4,08	142	228	368	371	739	25	3,4	688	306	5411
Jahrsfeld	3,29	71	107	175	195	370	67	18,1	319	656	5451
Kasbach	2,39	149	262	365	429	794	39	4,9	722	403	5461
Kausen	3,06	48	69	116	135	251	58	23,1	239	307	5419
Kleinmaischeid	6,99	136	202	338	303	641	89	13,9	584	308	5419

Gemeinde	Fläche	Be- wohnte Gebäude	Haus- halte	Wohnbevölkerung am					Stat. Kenn- ziffer der Ge- meinde	Post- leit- zahl	
				6.6.1961				13.9.1950			
				männ- lich	weib- lich	ins- gesamt	dar. land- u. forst- wirtschaftliche Bevölkerung	ins- gesamt			
qkm	Anzahl				%	Anzahl					
Krautscheid .....	8,61	272	347	613	589	1 202	253	21,0	1 150	204	5201*
Kurtscheid .....	5,11	127	159	284	308	592	104	17,6	492	453	5451
Lahrbach .....	1,60	16	20	32	37	69	48	69,6	77	611	5231
Leubsdorf .....	10,42	295	425	661	714	1 375	104	7,6	1 302	404	5461
Leutesdorf .....	10,74	427	764	1 103	1 293	2 396	315	13,1	2 432	253	5451
Limbach .....	8,98	200	251	430	436	866	259	29,9	859	205	5461
Linkenbach .....	5,43	68	94	175	163	338	95	28,1	298	612	5419
Linz a. Rhein, Stadt ..	18,07	1 011	2 144	2 923	3 429	6 352	136	2,1	6 074	111	546
Lorscheid .....	9,95	181	246	425	460	885	176	19,9	838	503	5461
Meinborn .....	4,39	59	70	136	141	277	97	35,0	285	657	5451
Melsbach .....	2,80	182	313	463	510	973	45	4,6	731	557	5451
Neustadt (Wied) .....	11,28	336	490	764	842	1 606	217	13,5	1 348	504	5466
Neuwied, Stadt <sup>1)</sup> .....	11,79	3 067	9 452	12 013	14 346	26 359	331	1,3	24 284	112	545
Niederbieber - Segendorf ..	10,76	1 133	2 007	2 746	3 066	5 812	153	2,6	4 810	558	5453
Niederbreitbach .....	8,54	206	291	450	499	949	144	15,2	834	454	5451
Niederdreis .....	1,60	33	43	60	78	138	29	21,0	156	613	5419
Niederhofen .....	1,38	35	40	89	93	182	49	26,9	175	614	5419
Niederhonnefeld - Ellin- gen .....	6,87	133	184	307	329	636	130	20,4	556	658	5451
Niederraden .....	1,36	32	39	77	87	164	58	35,4	134	659	5451
Niederwambach .....	4,10	46	63	110	109	219	60	27,4	213	615	5231
Notscheid .....	1,49	91	124	217	228	445	99	22,2	422	405	5461
Oberähren .....	1,51	18	26	39	42	81	22	27,2	72	616	5419
Oberbieber .....	7,41	624	1 127	1 522	1 717	3 239	107	3,3	2 910	559	5451
Oberdreis .....	9,00	132	166	307	307	614	201	32,7	666	617	5231
Oberhonnefeld - Gierend ..	3,97	84	110	189	219	408	77	18,9	364	660	5451
Oberraden .....	2,97	52	59	128	118	246	103	41,9	230	661	5451
Ockenfels .....	1,66	125	186	287	314	601	56	9,3	500	406	5461
Ohlenberg .....	2,38	80	106	198	183	381	105	27,6	391	407	5461
Orsberg .....	1,38	42	55	89	80	169	40	23,7	165	703	5461
Puderbach .....	5,99	222	331	477	536	1 013	93	9,2	897	618	5419
Rahms .....	9,19	163	206	419	415	834	263	31,5	740	505	5461
Ratzert .....	2,78	37	47	73	87	160	56	35,0	177	619	5231
Raubach .....	7,83	223	324	483	551	1 034	94	9,1	907	620	5419
Rederscheid .....	5,94	122	163	286	273	559	135	24,2	580	206	5461
Reichenstein .....	1,65	27	42	58	70	128	15	11,7	113	621	5419
Rengsdorf .....	6,91	401	694	988	1 202	2 190	117	5,3	2 013	662	5455
Rheinbreitbach .....	6,58	491	829	1 059	1 217	2 276	145	6,4	1 789	704	5342
Rheinbrohl .....	17,20	677	1 290	1 881	2 066	3 947	194	4,9	3 524	254	5456
Richert .....	1,00	13	16	32	34	66	19	28,8	63	622	5419
Rockenfeld .....	1,47	6	7	13	11	24	16	66,7	24	560	5456
Rodenbach b. Neuwied ..	4,02	179	286	384	417	801	79	9,9	790	561	5451
Rodenbach b. Puderbach ..	6,62	106	117	189	218	407	126	31,0	449	623	5231
Roßbach .....	6,31	152	206	352	369	721	113	15,7	649	455	5461
Rüscheid .....	4,90	97	133	230	266	496	132	26,6	411	663	5451
Schöneberg .....	18,80	294	347	661	714	1 375	527	38,3	1 353	207	5461
Stebach .....	2,38	26	36	65	66	131	32	24,4	120	309	5419
Thalhausen .....	3,66	84	97	190	206	396	107	27,0	404	664	5451
Unkel, Stadt .....	8,16	546	1 009	1 279	1 590	2 869	167	5,8	2 695	705	5463
Urbach - Kirchdorf .....	3,46	69	85	141	159	300	69	23,0	308	624	5419
Urbach - Überdorf .....	7,80	79	101	162	200	362	99	27,3	378	625	5419
Vettelschoß .....	6,86	308	483	784	798	1 582	122	7,7	1 171	506	5461
Waldbreitbach .....	6,39	261	395	611	1 246	1 857	106	5,7	1 401	456	5451
Weroth .....	2,88	44	57	91	109	200	54	27,0	171	626	5231
Wienau .....	3,90	87	112	197	215	412	109	26,5	404	310	5419
Windhagen .....	7,17	133	163	275	294	569	147	25,8	587	208	5461
Woldert .....	3,28	80	101	174	170	344	74	21,5	347	627	5231
Wollendorf .....	6,72	481	880	1 104	1 274	2 378	60	2,5	1 672	562	5451
Zusammen .....	620,96	23 972	43 521	63 219	71 106	134 325	11 868	8,8	120 874		

1) Große kreisangehörige Stadt im Sinne der Rheinland-Pfälzischen Gemeindeordnung.



Gemeinde	Fläche	Be- wohnte Gebäude	Haus- halte	Wohnbevölkerung am					Stat. Kenn- ziffer der Gemeinde	Post- leit- zahl
				6.6.1961				13.9.1950		
				männ- lich	weib- lich	ins- gesamt	dar. land- u. forst- wirtschaftliche Bevölkerung	ins- gesamt		
	qkm	Anzahl			%	Anzahl				

39 Landkreis Sankt Goar

Sitz der Kreisverwaltung: Sankt Goar, Stadt

**AG:** Boppard f.d. Gem. 301, 251, 302, 112, 252, 303, 351, 304, 352, 305, 353, 306, 354 bis 357, 307, 308, 309, 358, 310, 311, 253, 312, 313, 314, 254, 359, 360, 255, Sankt Goar f. übr. Gem.; **LG, OLG, ArG, SG, VG, AA:** Koblenz; **FA:** Koblenz f.d. Gem. 301, 303, 304, 310, 312, 313, Sankt Goar f. übr. Gem.; **OFD:** Koblenz; **ZA:** Bacharach f.d. Gem. 111, 501, 502, 201, 401, 402, 403, 202, 505, 203, 204, 205, 113, 404, 114, 206, 207, 507, 508, 405, Koblenz f. übr. Gem.; **HZA, HK:** Koblenz; **IuHK:** zu Koblenz; **OPD:** Koblenz; **StA:** Bacharach f.d. Gem. 111, 201 bis 207, Boppard f.d. Gem. 112, 251 bis 255, Brodenbach f.d. Gem. 301 bis 314, Halsenbach f.d. Gem. 351 bis 360, Oberwesel f.d. Gem. 401, 402, 403, 113, 404, 405 Pfalzfeld f.d. Gem. 451 bis 467, Sankt Goar f.d. Gem. 501 bis 506, 114, 507, 508, 509; **OKI:** A f.d. Gem. 112, 353, 114, B f. übr. Gem.; **BWKr:** 150

**Ämter u. zugeh. Gem.:** Bacharach 201 bis 207, Boppard 251 bis 255, Brodenbach 301 bis 314, Halsenbach 351 bis 360, Oberwesel 401 bis 405, Pfalzfeld 451 bis 467, Sankt Goar 501 bis 509.

Alken	8,00	138	192	261	328	589	147	25,0	643	301	5401
Bacharach, Stadt	10,16	390	686	880	1 103	1 983	275	13,9	2 141	111	6533
Badenhard	3,00	35	37	80	76	156	108	69,2	181	501	5449
Bad Salzig	4,21	494	905	1 240	1 522	2 762	272	9,8	2 644	251	5404
Beulich	13,10	105	127	204	232	436	210	48,2	495	302	5401
Bickenbach	6,38	84	94	175	199	374	118	31,6	387	451	5449
Biebernheim	3,27	156	213	330	347	677	134	19,8	794	502	5401
Birkheim	2,30	25	27	58	49	107	45	42,1	122	452	5449
Boppard, Stadt	38,77	1 254	2 849	3 476	5 126	8 602	465	5,4	8 151	112	5407
Braunshorn	2,25	51	56	107	113	220	87	39,5	238	453	5449
Breitscheid	5,22	38	38	91	93	184	129	70,1	192	201	6531
Brey	6,43	157	287	426	464	890	126	14,2	810	252	5401
Brodenbach	9,62	139	200	269	316	585	78	13,3	659	303	5401
Buchholz	5,56	186	256	387	452	839	146	17,4	608	351	5401
Burgen	13,99	194	257	346	417	763	135	17,7	819	304	5401
Damscheid	15,15	106	120	229	251	480	204	42,5	508	401	6531
Dellhofen	4,35	68	79	157	175	332	162	48,8	349	402	6531
Dörth	5,16	82	91	169	183	352	80	22,7	373	352	5401
Dommershausen	9,09	86	94	186	178	364	200	54,9	422	305	5449
Dudenroth	1,64	22	24	48	57	105	38	36,2	107	454	5449
Emmelshausen	7,88	337	583	849	1 042	1 891	231	12,2	1 106	353	5401
Eveshausen	3,72	27	28	54	64	118	83	70,3	139	306	5449
Halsenbach	9,97	156	188	330	379	709	240	33,9	670	354	5401
Hausbay	3,24	42	43	102	107	209	109	52,2	194	455	5449
Herschwiesen	3,53	58	72	140	158	298	98	32,9	304	355	5401
Hirzenach	3,07	126	206	297	329	626	68	10,9	670	503	5401
Holzfeld	2,09	68	81	136	156	292	72	24,7	332	504	5401
Hungenroth	6,00	30	35	81	80	161	64	39,8	172	456	5401
Karbach	5,01	90	110	218	223	441	115	26,1	447	356	5401
Kratzenburg	7,16	62	71	126	133	259	74	28,6	269	357	5401
Lamscheid	2,61	41	56	102	107	209	59	28,2	211	457	5401
Langscheid	4,17	49	55	106	111	217	86	39,6	252	403	6531
Laudert	6,17	65	73	169	169	338	165	48,8	308	458	5449
Leiningen	3,14	62	69	140	145	285	72	25,3	320	459	5449
Lingerhahn	6,01	79	87	165	183	348	119	34,2	379	460	5449
Macken	8,57	77	84	184	185	369	253	68,6	402	307	5449
Maisborn	1,47	25	30	61	72	133	51	38,3	128	461	5449
Manubach	7,80	120	134	222	240	462	242	52,4	535	202	6531
Mermuth	4,91	45	48	105	113	218	109	50,0	226	308	5401
Morshausen	7,66	74	78	149	165	314	186	59,2	328	309	5401
Mühlpfad	1,39	18	18	43	62	105	75	71,4	105	462	5449
Ney	5,55	74	89	168	203	371	144	38,8	338	358	5401
Niederburg	6,81	123	142	284	320	604	178	29,5	560	505	6531
Niederfell	11,55	141	209	335	805	1 140	138	12,1	1 082	310	5401
Niedergondershausen	9,15	144	173	278	337	615	188	30,6	596	311	5401
Niederheimbach	7,11	248	372	496	635	1 131	160	14,1	1 229	203	6531
Niederspay	1,40	147	256	334	410	744	88	11,8	748	253	5401
Niedert	2,21	28	30	61	64	125	89	71,2	143	463	5449
Nörtershausen	5,66	106	118	233	245	478	197	41,2	483	312	5401

Gemeinde	Fläche	Be- wohnte Gebäude	Haus- halte	Wohnbevölkerung am						Stat. Kenn- ziffer der Ge- meinde	Post- leitzahl
				6.6.1961					13.9.1950		
				männ- lich	weib- lich	ins- gesamt	dar. land- u. forst- wirtschaftliche Bevölkerung	ins- gesamt			
									qkm		
Norath .....	3,30	77	92	157	193	350	118	33,7	354	464	5449
Oberdiebach .....	8,55	218	289	438	480	918	329	35,8	964	204	6531
Oberfell .....	5,42	209	274	365	489	854	142	16,6	779	313	5401
Obergondershausen ..	4,32	102	130	201	236	437	96	22,0	477	314	5401
Oberheimbach .....	8,73	152	209	309	344	653	239	36,6	672	205	6531
Oberspay .....	1,28	182	283	440	479	919	143	15,6	923	254	5401
Oberwesel, Stadt .....	9,65	701	1 297	1 633	2 013	3 646	299	8,2	3 943	113	6532
Oppenhausen .....	5,76	98	111	199	219	418	114	27,3	441	359	5401
Perscheid .....	18,74	68	67	129	151	280	121	43,2	291	404	6531
Pfalzfeld .....	5,27	93	114	203	218	421	107	25,4	430	465	5449
Rheinbay .....	1,58	35	38	81	77	158	57	36,1	191	506	5401
Sankt Goar, Stadt .....	10,98	344	711	926	1 192	2 118	41	1,9	2 000	114	5407
Schwall .....	1,76	28	28	60	74	134	75	56,0	154	466	5401
Steeg .....	13,13	187	263	415	455	870	356	40,9	950	206	6531
Thörlingen .....	2,24	27	28	62	71	133	73	54,9	136	467	5449
Trechtingshausen .....	8,15	217	347	454	531	985	90	9,1	1 000	207	6531
Udenhausen .....	3,84	66	81	144	176	320	102	31,9	268	360	5401
Urbar .....	3,56	109	136	263	293	556	150	27,0	547	507	5401
Utzenhain .....	4,47	32	33	71	67	138	61	44,2	153	508	5449
Weiler .....	6,89	105	132	227	248	475	111	23,4	461	255	5404
Werlau .....	8,25	159	228	369	412	781	166	21,3	833	509	5401
Wiebelsheim .....	7,32	83	87	196	194	390	188	48,2	403	405	5449
Zusammen .....	465,85	9 764	15 148	22 429	27 535	49 964	10 090	20,2	49 689		

40 Landkreis Simmern

Sitz der Kreisverwaltung: Simmern, Stadt

**AG:** Kastellaun f.d. Gem. 251, 252, 253, 406, 254, 407, 255 bis 261, 410, 262, 263, 412, 413, 264, 265, 416, 266 bis 269, 426, 270 bis 274, 427, 275, 276, 277, Kirchberg (Hunsrück) f.d. Gem. 201, 301, 302, 303, 202 bis 205, 305, 206, 111, 306, 207, 307 bis 314, 210, 212, 213, 315, 316, 214, 215, 317, 319, Simmern f. übr. Gem.; **LG:** Koblenz u. Kreuznach; **OLG:** Koblenz; **Arg:** Bad Kreuznach; **SG, VG:** Koblenz; **AA:** Kreuznach; **FA:** Simmern; **OFD:** Koblenz; **ZA:** Idar-Oberstein f.d. Gem. 307, Koblenz f.d. Gem. 251 bis 277, Bad Kreuznach f. übr. Gem.; **HZA:** Koblenz u. Mainz; **HK:** Koblenz; **luHK:** zu Koblenz; **OPD:** Koblenz; **StA:** Gemünden f.d. Gem. 201 bis 215, Kastellaun f.d. Gem. 251 bis 277, Kirchberg (Hunsrück) f.d. Gem. 301 bis 319, Kirchberg (Hunsrück)-Stadt f.d. Gem. 111, Rheinböllen f.d. Gem. 351 bis 360, Simmern f.d. Gem. 401 bis 430, Simmern-Stadt f.d. Gem. 112; **OKI:** A f.d. Gem. 112 u. Anlagend. Bundeswehr i.d. Gem. 305, 358, B f.übr.Gem.u.übr.Teile d.Gem.305,358; **BWK n 151.**

**Ämter u. zugeh. Gem.:** Gemünden 201 bis 215, Kastellaun 251 bis 277, Kirchberg (Hunsrück) 301 bis 319, Rheinböllen 351 bis 360, Simmern 401 bis 430.

Alterkülz .....	7,60	93	106	221	233	454	226	49,8	493	251	6541
Altweidelbach .....	4,09	41	44	88	93	181	118	65,2	245	401	6541
Argenthal .....	28,49	226	305	531	560	1 091	251	23,0	1 023	351	6541
Belgweiler .....	3,39	51	58	121	116	237	118	49,8	253	402	6541
Bell (Hunsrück) .....	6,37	91	105	177	229	406	169	41,6	440	252	5449
Beltheim .....	9,06	148	183	304	346	650	279	42,9	646	253	5449
Benzweiler .....	3,19	31	33	78	78	156	79	50,6	178	403	6541
Bergenhäusen .....	2,68	25	28	60	68	128	80	62,5	132	404	6541
Biebern .....	4,08	57	64	121	131	252	118	46,8	280	405	6541
Bruschied .....	2,68	67	82	141	160	301	75	24,9	304	201	6571
Bubach .....	7,11	52	58	123	134	257	169	65,8	290	406	5449
Buch .....	11,36	163	170	278	361	639	293	45,9	788	254	5449
Budenbach .....	3,50	34	41	72	86	158	85	53,8	199	407	5449
Dichtelbach .....	5,42	103	114	194	224	418	127	30,4	436	352	6541
Dickenschied .....	5,86	97	115	249	271	520	224	43,1	502	301	6541
Dill .....	5,55	53	57	145	124	269	164	61,0	354	302	6541
Dillendorf .....	6,50	41	48	120	89	209	96	45,9	211	303	6541
Dorweiler .....	5,44	48	49	85	106	191	98	51,3	203	255	5449
Ebschied .....	3,08	40	49	99	103	202	95	47,0	224	256	5449
Ellern (Hunsrück) .....	9,32	119	164	303	320	623	198	31,8	578	353	6541
Erbach .....	1,67	42	50	82	102	184	72	39,1	190	354	6541
Frankweiler .....	4,82	57	64	129	125	254	124	48,8	302	257	5449
Fronhofen .....	3,71	41	44	119	104	223	121	54,3	235	408	6541
Gehlweiler .....	4,50	59	69	139	166	305	96	31,5	323	202	6571
Gemünden .....	10,67	239	316	458	540	998	156	15,6	1 101	203	6541

## 07 Rheinland-Pfalz

## 1 RB Koblenz

40

Gemeinde	Fläche	Be- wohnte Gebäude	Haus- halte	Wohnbevölkerung am						Stat. Kenn- ziffer der Ge- meinde	Post- leit- zahl
				6.6.1961				13.9.1950			
				männ- lich	weib- lich	ins- gesamt	dar. land- u. forst- wirtschaftliche Bevölkerung	ins- gesamt			
qkm	Anzahl				%	Anzahl					
Gödenroth	6,82	90	106	198	230	428	219	51,2	421	258	5449
Hasselbach	4,79	38	49	90	107	197	105	53,3	250	259	5449
Hecken	3,85	31	35	80	83	163	107	65,6	174	204	6541
Heinzenbach	3,41	56	62	150	162	312	101	32,4	281	304	6541
Henau	6,70	48	55	107	111	218	103	47,2	243	205	6571
Heyweiler	3,47	44	53	82	106	188	119	63,3	210	260	5449
Hollnich	2,27	47	57	98	116	214	98	45,8	232	261	5449
Holzbach	5,03	79	93	198	208	406	230	56,7	472	409	6541
Horn	6,84	62	74	165	153	318	179	56,3	340	410	5449
Hundheim	3,10	30	33	74	68	142	86	60,6	172	262	5449
Kappel	12,37	100	117	269	278	547	234	42,8	525	305	6541
Kastellaun	8,47	408	697	952	1 135	2 087	76	3,6	1 981	263	5448
Keidelheim	2,70	29	36	79	88	167	81	48,5	180	411	6541
Kellenbach	8,31	70	77	140	151	291	106	36,4	305	206	6571
Kirchberg (Hunsrück), Stadt	18,04	478	716	1 089	1 233	2 322	227	9,8	2 130	111	6544
Kisselbach	9,12	102	110	249	255	504	205	40,7	511	412	5449
Kleinweidelbach	0,65	13	13	23	29	52	18	34,6	63	355	6541
Klosterkumbd	7,35	52	57	121	129	250	130	52,0	284	413	6541
Kludenbach	2,87	25	27	63	64	127	84	66,1	145	306	6541
Königsau	2,02	28	35	57	74	131	33	25,2	122	207	6571
Korweiler	2,46	30	30	66	66	132	84	63,6	171	264	5449
Krastel	2,76	46	48	92	110	202	106	52,5	212	265	5449
Külz (Hunsrück)	6,93	80	93	193	223	416	173	41,6	433	414	6541
Kümbdchen	3,30	45	51	101	113	214	127	59,3	258	415	6541
Laubach	10,02	91	103	207	198	405	195	48,1	454	416	5449
Laufersweiler	6,79	199	239	419	471	890	144	16,2	813	307	6541
Leideneck	3,91	57	67	123	155	278	138	49,6	290	266	5449
Liebshausen	5,84	80	96	176	202	378	124	32,8	411	356	6541
Maitzborn	3,14	29	37	75	91	166	86	51,8	138	308	6541
Mannebach	1,98	27	30	59	69	128	75	58,6	144	267	5449
Mengerschied	9,53	167	205	351	407	758	197	26,0	775	208	6541
Metzenhausen	3,08	26	31	78	80	158	84	53,2	190	309	6541
Michelbach	2,38	39	47	88	103	191	108	56,5	194	268	6541
Mörschbach	5,80	64	69	149	164	313	151	48,2	306	357	6541
Mörz	2,11	29	31	66	63	129	73	56,6	124	269	5449
Mutterschied	3,08	69	78	142	167	309	103	33,3	388	417	6541
Nannhausen	3,75	48	61	212	214	426	97	22,8	463	418	6541
Neuerkirch	5,28	51	65	131	110	241	101	41,9	275	419	6541
Nickweiler	2,30	21	23	66	69	135	78	57,8	153	420	6541
Nieder Kostenz	4,12	36	41	111	102	213	117	54,9	213	310	6541
Niederkumbd	2,24	36	46	88	98	186	97	52,2	196	421	6541
Ober Kostenz	5,84	59	68	139	139	278	167	60,1	327	311	6541
Ohlweiler	3,91	45	58	122	137	259	136	52,5	293	422	6541
Oppertshausen	1,52	16	17	45	42	87	48	55,2	85	312	6541
Pleizenhausen	4,03	37	42	90	88	178	96	53,9	212	423	6541
Ravengiersburg	6,13	58	62	209	150	359	127	35,4	370	209	6541
Rayerschied	2,51	23	29	71	64	135	67	49,6	142	424	6541
Reckershausen	8,18	63	67	156	175	331	166	50,2	349	313	6541
Reich	4,76	69	75	137	178	315	150	47,6	368	425	6541
Rheinböllen	15,55	311	525	842	943	1 785	152	8,5	1 442	358	6542
Riegenroth	3,14	30	34	70	77	147	89	60,5	177	426	5449
Riesweiler	16,81	120	139	279	334	613	232	37,8	645	359	6541
Rödern	2,72	26	27	64	68	132	88	66,7	145	314	6541
Rohrbach	3,76	40	44	80	95	175	89	50,9	227	210	6541
Roth	3,87	52	61	114	116	230	126	54,8	272	270	5449
Sabershausen	6,39	79	83	144	158	302	172	57,0	378	271	5449
Sargenroth	12,71	86	96	200	192	392	167	42,6	459	211	6541
Schlierschied	8,60	41	49	114	109	223	112	50,2	214	212	6571
Schnellbach	1,42	51	60	98	113	211	34	16,1	188	272	5449
Schneppenbach	3,31	61	64	134	138	272	71	26,1	285	213	6571
Schnorbach	3,41	46	51	115	112	227	115	50,7	238	360	6541
Schönborn	3,90	40	47	106	107	213	123	57,7	204	315	6541

Gemeinde	Fläche	Be- wohnte Gebäude	Haus- halte	Wohnbevölkerung am						Stat. Kenn- ziffer der Ge- meinde	Post- leit- zahl
				6.6.1961				13.9.1950			
				männ- lich	weib- lich	ins- gesamt	dar. land- u. forst- wirtschaftliche Bevölkerung	ins- gesamt			
	qkm	Anzahl				%	Anzahl				
Schwarzen .....	3,88	32	37	88	86	174	97	55,7	158	316	6541
Schwarzerden .....	6,98	74	80	159	179	338	146	43,2	343	214	6571
Sevenich .....	4,12	51	60	102	113	215	99	46,0	237	273	5449
Simmern, Stadt .....	11,89	850	1 757	2 402	2 846	5 248	140	2,7	4 322	112	654
Sohrschied .....	4,46	27	36	69	82	151	98	64,9	167	215	6541
Spesenroth .....	3,51	35	38	90	76	166	109	65,7	201	274	5449
Steinbach .....	2,60	22	23	58	64	122	78	63,9	128	427	5449
Tiefenbach .....	5,79	118	155	291	301	592	162	27,4	642	428	6541
Todenroth .....	1,54	14	16	33	35	68	47	69,1	82	317	6541
Uhler .....	5,58	83	89	158	182	340	176	51,8	421	275	5449
Unzenberg .....	5,49	75	89	197	204	401	191	47,6	438	318	6541
Völkenroth .....	4,89	55	63	116	143	259	147	56,8	295	276	5449
Wahlbach .....	4,34	38	43	105	106	211	129	61,1	209	429	6541
Wohnroth .....	2,50	36	38	60	85	145	105	72,4	179	277	5449
Womrath .....	8,37	53	56	132	137	269	198	73,6	268	319	6541
Wüschheim .....	3,86	37	40	109	105	214	76	35,5	200	430	6541
Zusammen .....	571,39	8 071	10 727	19 212	21 203	40 415	13 155	32,5	40 882		

41 Landkreis Zell (Mosel)

Sitz der Kreisverwaltung: Zell (Mosel), Stadt

**AG:** Cochem f.d. Gem. 352, 353, 357, Kirchberg (Hunsrück) f.d. Gem. 252, 253, 255, 256, 257, 259 bis 268, Traben-Trarbach f.d. Gem. 254, 301, 302, 258, 303, 111, Zell (Mosel) f. übr. Gem.; **LG:** Koblenz u. Kreuznach; **OLG, ArG, SG, VG:** Koblenz; **AA:** Koblenz f.d. Gem. 352, 353, 357, 360, Bernkastel f. übr. Gem.; **FA:** Zell (Mosel); **OFD:** Koblenz; **ZA:** Bad Kreuznach f.d. Gem. 251, 252, 253, 256, 261, 264, 265, 268, Idar-Oberstein f.d. Gem. 254, 255, 257 bis 260, 262, 263, 266, 267, Cochem f. übr. Gem.; **HZA:** Koblenz u. Mainz; **HK:** Koblenz; **luHK:** zu Koblenz; **OPD:** Trier f. d. Gem. 266, Koblenz f. übr. Gem.; **StA:** Blankenrath f.d. Gem. 201 bis 211, Büchenbeuren f.d. Gem. 251 bis 268, Enkirch f.d. Gem. 301, 302, 303, Senheim f.d. Gem. 351 bis 360, Traben-Trarbach f.d. Gem. 111, Zell-Kaimt f.d. Gem. 112, Zell-Land f.d. Gem. 401 bis 408; **OKI:** A f.d. Gem. 111, 112 u. Anlagen d. Bundeswehr i.d. Gem. 204, B f. übr. Gem. u. übr. Teile d. Gem. 204; **BWKr:** 151.

**Ämter u. zugeh. Gem.** Blankenrath 201 bis 211, Büchenbeuren 251 bis 268, Enkirch 301, 302, 303, Senheim 351 bis 360, Zell (Mosel) 401 bis 408.

Alf .....	6,04	259	444	584	769	1 353	193	14,3	1 471	401	5584
Altlay .....	5,75	109	111	201	212	413	166	40,2	472	251	5581
Altstrimmig .....	8,92	91	106	190	202	392	90	23,0	328	351	5581
Bärenbach .....	4,83	73	93	206	189	395	125	31,6	319	252	6541
Beilstein .....	1,72	54	67	97	130	227	91	40,1	217	352	5591
Belg .....	4,79	38	42	91	100	191	98	51,3	187	253	5581
Beuren .....	6,19	50	57	119	128	247	162	65,6	274	254	5581
Blankenrath .....	4,59	155	205	347	378	725	107	14,8	642	201	5581
Briedel .....	26,61	395	568	744	883	1 627	789	48,5	1 699	402	5581
Briedern .....	3,31	89	101	165	180	345	262	75,9	376	353	5591
Büchenbeuren .....	6,00	146	241	360	438	798	121	15,2	538	255	6541
Bullay .....	2,19	187	329	410	517	927	162	17,5	897	403	5584
Burg .....	3,38	128	165	252	292	544	379	69,7	598	301	5581
Enkirch .....	25,43	544	825	1 039	1 241	2 280	904	39,6	2 362	302	5585
Forst .....	3,35	20	19	40	47	87	67	77,0	100	354	5581
Grenderich .....	8,48	107	126	223	221	444	181	40,8	424	355	5581
Hahn .....	5,29	53	56	127	123	250	145	58,0	268	256	5581*
Haserich .....	4,45	52	62	121	124	245	134	54,7	248	202	5581
Hesweiler .....	2,31	39	39	89	94	183	94	51,4	181	203	5581
Hirschfeld (Hunsrück) ..	5,09	73	80	149	182	331	129	39,0	341	257	6541
Irmenach .....	10,19	111	125	218	255	473	202	42,7	509	258	5581
Lautzenhausen .....	4,93	69	167	164	227	391	100	25,6	287	259	6541
Liesenich .....	8,77	82	92	177	187	364	146	40,1	376	356	5581
Löffelscheid .....	7,24	59	66	140	138	278	91	32,7	278	204	5581
Lötzbeuren .....	10,20	118	127	250	258	508	216	42,5	552	260	5581
Mastershausen .....	11,84	187	213	430	472	902	265	29,4	822	205	5581
Merl .....	12,66	345	543	712	910	1 622	513	31,6	1 723	404	5581
Mesenich .....	2,97	110	119	187	226	413	320	77,5	456	357	5591
Mittelstrimmig .....	11,41	98	116	210	208	418	167	40,0	443	358	5581
Moritzheim .....	4,02	26	28	66	52	118	65	55,1	121	359	5581
Neef .....	6,48	164	227	311	369	680	401	59,0	737	405	5581
Niedersohren .....	3,90	57	69	141	151	292	87	29,8	287	261	6541

Gemeinde	Fläche	Be- wohnte Gebäude	Haus- halte	Wohnbevölkerung am						Stat. Kenn- ziffer der Ge- meinde	Post- leit- zahl
				6.6.1961					13.9.1950		
				männ- lich	weib- lich	ins- gesamt	dar. land- u. forst- wirtschaftliche Bevölkerung	ins- gesamt			
qkm	Anzahl					%	Anzahl				
Niederweiler . . . . .	4,80	86	96	190	217	407	149	36,6	403	262	6541
Panzweiler . . . . .	3,85	41	46	89	103	192	90	46,9	227	206	5581
Peterswald . . . . .	8,07	90	94	155	166	321	142	44,2	362	207	5581
Pünderich . . . . .	5,40	239	346	544	575	1 119	421	37,6	1 158	406	5581
Raversbeuren . . . . .	5,13	54	55	130	122	252	175	69,4	268	263	5581
Reidenhausen . . . . .	2,06	39	44	85	92	177	68	38,4	190	208	5581
Rödelhausen . . . . .	2,56	33	35	79	73	152	86	56,6	152	264	5581
Sankt Aldegund . . . . .	6,31	158	220	359	395	754	328	43,5	739	407	5581
Schauen . . . . .	3,05	55	60	105	118	223	80	35,9	267	209	5581
Senheim . . . . .	12,56	204	251	354	422	776	420	54,1	935	360	5591
Sohren . . . . .	9,44	335	533	854	962	1 816	181	10,0	1 263	265	6543
Sosberg . . . . .	3,91	54	57	115	117	232	140	60,3	240	210	5581
Starkenbourg . . . . .	1,51	77	82	128	145	273	175	64,1	299	303	5581
Tellig . . . . .	1,21	57	62	107	114	221	92	41,6	272	408	5581
Thalkleinich . . . . .	2,33	18	18	31	42	73	62	84,9	100	266	5551
Traben-Trarbach, Stadt .	21,96	1 144	2 083	2 581	3 100	5 681	674	11,9	5 830	111	558
Wahlenau . . . . .	4,46	49	50	110	104	214	123	57,5	252	267	6541
Walhausen . . . . .	2,27	30	30	59	70	129	80	62,0	130	211	5581
Würrich . . . . .	4,33	36	44	88	90	178	107	60,1	184	268	5581
Zell (Mosel), Stadt . . .	34,09	801	1 392	1 942	2 241	4 183	1 195	28,6	3 901	112	5583
Zusammen . . .	372,63	7 688	11 226	16 665	19 171	35 836	11 760	32,8	35 705		

Gemeinde	Fläche	Be- wohnte Gebäude	Haus- halte	Wohnbevölkerung am					Stat. Kenn- ziffer der Ge- meinde	Post- leit- zahl
				6.6.1961				13.9.1950		
				männ- lich	weib- lich	ins- gesamt	dar. land- u. forst- wirtschaftliche Bevölkerung	ins- gesamt		
	qkm	Anzahl			%	Anzahl				

2 RB Trier

Sitz der Bezirksregierung: Trier, Stadt

11 Kreisfreie Stadt Trier

AG, LG: Trier; OLG: Koblenz; ArG, SG: Trier; VG: Koblenz, Kammer: Trier; AA, FA: Trier; OFD: Koblenz; ZA, HZA, HK, IuHK, OPD, StA: Trier; OKI: S; BWKr: 154.

Trier, Stadt . . . . . | 57,89 | 9 269 | 29 856 | 39 415 | 47 726 | 87 141 | 1 487 | 1,7 | 75 526 | 000 | 55

31 Landkreis Bernkastel

Sitz der Kreisverwaltung: Bernkastel-Kues, Stadt

AG: Bernkastel-Kues f.d. Gem. 401, 111, 402, 403, 201, 601, 404, 202, 203, 204, 405, 205 bis 208, 301, 209, 210, 302, 602, 211, 303, 212, 406, 213, 214, 407, 304, 408, 603, 604, Neumagen f.d. Gem. 551 bis 554, 451, 555, 352, 556, 557, 452, 354, 355, 558, 453, 359, 559, 560, 561, 360, 361, 454, 562, 455, 563 bis 566, 367, Rhaunen f. übr. Gem.; LG: Trier; OLG: Koblenz; ArG, SG: Trier; VG: Koblenz, Kammer: Trier; AA, FA: Bernkastel; OFD: Koblenz; ZA: Idar-Oberstein f.d. Gem. 251, 252, 501, 253, 502, 503, 254, 504, 505, 255, 506 bis 509, 256, 510, 257, 511, 512, 513, 258, 514, Bernkastel f. übr. Gem.; HZA: Mainz u. Trier; HK, IuHK: Trier; OPD: Koblenz f.d. Gem. 502, 503, 504, 208, 506 bis 510, 603, 514, Trier f. übr. Gem.; StA: Bernkastel-Kues f.d. Gem. 111, 201 bis 208, 301, 209, 210, 302, 211, 303, 212, 213, 214, 304, Kempfeld f.d. Gem. 251 bis 258, Morbach f.d. Gem. 351 bis 369, Mülheim (Mosel) f.d. Gem. 401 bis 408, Neumagen f.d. Gem. 451 bis 455, Rhaunen f.d. Gem. 501 bis 514, Thalfang f.d. Gem. 551 bis 566, Zeltingen f.d. Gem. 601 bis 604; OKI: A f.d. Gem. 111, B f. übr. Gem.; BWKr: 151.

Ämter u. zugeh. Gem.: Bernkastel-Land 201 bis 214, Kempfeld 251 bis 258, Lieser 301 bis 304, Morbach 351 bis 369, Mülheim (Mosel) 401 bis 408, Neumagen 451 bis 455, Rhaunen 501 bis 514, Thalfang 551 bis 566, Zeltingen 601 bis 604.

Allenbach . . . . .	28,95	141	194	334	364	698	221	31,7	602	251	6581*
Andel . . . . .	3,07	79	123	171	191	362	106	29,3	395	401	5551
Asbach . . . . .	3,47	29	38	82	321	403	89	22,1	409	252	6581
Bäsch . . . . .	10,29	59	71	162	171	333	137	41,1	284	551	5509
Berglicht . . . . .	7,55	102	123	261	274	535	218	40,7	495	552	5509
Bernkastel-Kues, Stadt .	11,65	1 106	1 999	2 541	3 214	5 755	814	14,1	5 670	111	555
Bischofsdhron . . . . .	3,03	94	113	192	199	391	112	28,6	390	351	5551
Bollenbach . . . . .	3,76	35	39	79	88	167	95	56,9	177	501	6581
Brauneberg . . . . .	4,49	173	237	371	414	785	407	51,8	829	402	5551
Bruchweiler . . . . .	8,13	87	130	224	242	466	105	22,5	382	253	6581
Burgen . . . . .	7,77	148	169	299	353	652	337	51,7	617	403	5551
Burtscheid . . . . .	2,99	25	23	56	55	111	79	71,2	129	553	5509
Deuselbach . . . . .	4,03	59	71	156	161	317	138	43,5	269	554	5509
Dhron . . . . .	7,26	228	298	475	519	994	575	57,8	1 013	451	5559
Dhronecken . . . . .	1,50	38	54	101	102	203	35	17,2	187	555	5509
Elzerath . . . . .	1,88	25	28	67	53	120	58	48,3	117	352	5551
Emmeroth . . . . .	2,14	12	12	28	21	49	35	71,4	49	201	5551
Erden . . . . .	3,63	107	152	215	263	478	294	61,5	502	601	5551
Etgert . . . . .	3,75	23	24	54	62	116	74	63,8	130	556	5509
Filzen . . . . .	7,67	146	188	314	343	657	387	58,9	664	404	5551
Fronhofen (Landkreis Bernkastel) . . . . .	4,99	78	97	157	166	323	117	36,2	317	202	5551
Gielert . . . . .	4,09	29	35	86	76	162	77	47,5	142	557	5509
Gösenroth . . . . .	4,49	49	56	124	148	272	138	50,7	251	502	6541
Götzeroth . . . . .	1,71	21	22	47	62	109	92	84,4	113	203	5551
Gonzerath . . . . .	8,89	175	211	384	397	781	183	23,4	775	204	5551
Gornhausen . . . . .	5,31	60	60	118	121	239	148	61,9	253	405	5551
Graach (an der Mosel) . .	9,99	290	407	608	690	1 298	697	53,7	1 399	205	5551
Gräfendhron . . . . .	3,13	28	30	59	77	136	64	47,1	138	452	5509
Gutenthal . . . . .	4,15	87	104	198	215	413	108	26,2	380	353	5551
Haag . . . . .	10,12	81	89	184	204	388	203	52,3	426	354	5551
Hausen . . . . .	4,99	47	57	99	115	214	74	34,6	218	503	6571
Heinzerath . . . . .	3,89	50	61	112	117	229	107	46,7	250	355	5551
Hellertshausen . . . . .	7,47	54	68	137	138	275	125	45,5	251	254	6581
Hilscheid . . . . .	18,07	45	47	110	115	225	109	48,4	246	558	5509
Hinzerath . . . . .	11,49	96	116	215	216	431	156	36,2	461	356	5551
Hochscheid . . . . .	15,41	48	55	109	104	213	122	57,3	226	206	5551
Horath . . . . .	11,94	83	86	162	196	358	206	57,5	409	453	5551
Horbruch . . . . .	5,18	63	70	147	163	310	152	49,0	300	504	6541
Hottenbach . . . . .	11,21	142	181	299	347	646	199	30,8	617	505	6581

## 07 Rheinland-Pfalz

## 2 RB Trier

31, 32

Gemeinde	Fläche	Be- wohnte Gebäude	Haus- halte	Wohnbevölkerung am					Stat. Kenn- ziffer der Ge- meinde	Post- leit- zahl
				6.6.1961				13.9.1950		
				männ- lich	weib- lich	ins- gesamt	dar. land- u. forst- wirtschaftliche Bevölkerung	ins- gesamt		
	qkm			Anzahl				%	Anzahl	
Hoxel	2,09	103	137	265	259	524	93	17,7	441	357
Hundheim	8,00	131	159	285	282	567	191	33,7	596	358
Hunolstein	5,56	62	63	141	129	270	84	31,1	295	359
Ilsbach	1,17	8	8	18	22	40	28	70,0	43	207
Immert	3,15	33	35	86	81	167	94	56,3	192	559
Kempfeld	9,65	171	247	389	403	792	123	15,5	716	255
Kesten	3,79	117	136	229	266	495	337	68,1	526	301
Kleinich	4,89	46	61	117	139	256	120	46,9	227	209
Kommen	2,82	49	55	102	113	215	133	61,9	215	210
Krummenau	4,32	28	31	57	67	124	73	58,9	129	506
Lieser	5,41	366	479	643	792	1 435	687	47,9	1 561	302
Lindenschied	3,16	55	60	144	145	289	99	34,3	293	507
Lösnich	2,52	118	164	236	269	505	273	54,1	537	602
Longkamp	11,51	199	243	398	465	863	250	29,0	841	211
Lückenburg	2,57	22	24	57	50	107	64	59,8	128	560
Malborn	26,24	289	361	681	696	1 377	274	19,9	1 185	561
Maring - Noviant	12,20	345	444	691	856	1 547	673	43,5	1 490	303
Merschbach	3,20	22	22	40	50	90	49	54,4	100	360
Merscheid	6,31	110	122	240	265	505	245	48,5	555	361
Monzelfeld	12,51	227	266	482	527	1 009	337	33,4	1 048	212
Morbach	18,87	450	713	1 088	1 288	2 376	211	8,9	2 114	362
Morscheid - Riedenburg	15,29	106	130	235	249	484	152	31,4	503	363
Mülheim (Mosel)	4,82	207	300	441	496	937	243	25,9	982	406
Neumagen	8,90	405	568	890	965	1 855	654	35,3	1 868	454
Neunkirchen	3,16	36	35	79	98	177	122	68,9	184	562
Niederermmel	15,44	349	494	790	869	1 659	664	40,2	1 658	455
Oberkirn	5,45	91	105	212	221	433	108	24,9	405	508
Oberkleinich	2,76	29	36	65	70	135	62	45,9	132	213
Odert	1,32	22	23	54	50	104	45	43,3	115	364
Pilmeroth	1,70	11	11	28	27	55	41	74,5	62	214
Rapperath	5,48	75	89	172	180	352	123	34,9	329	365
Rhaunen	10,75	314	428	646	785	1 431	171	11,9	1 308	509
Rorodt	3,40	22	31	66	53	119	59	49,6	126	563
Schahren	7,12	109	151	267	296	563	109	19,4	490	256
Schönberg	5,08	47	50	108	118	226	157	69,5	254	564
Schwerbach	2,56	10	11	34	28	62	48	77,4	62	510
Sensweiler	8,43	95	138	236	256	492	104	21,1	445	257
Stipshausen	11,11	191	250	438	476	914	123	13,5	750	511
Sulzbach	6,69	80	87	169	183	352	179	50,9	353	512
Talling	3,90	35	37	88	95	183	95	51,9	186	565
Thalfang	9,15	195	311	485	554	1 039	108	10,4	878	566
Veldenz	14,36	234	291	479	521	1 000	369	36,9	1 045	407
Wederath	4,31	53	57	116	123	239	145	60,7	246	366
Wehlen	8,70	332	442	664	793	1 457	653	44,8	1 527	304
Weiperath	4,64	69	76	173	154	327	120	36,7	335	367
Weitersbach	7,75	23	30	61	61	122	60	49,2	126	513
Wenigerath	5,22	44	47	99	99	198	112	56,6	222	368
Wintrich	17,49	281	350	559	636	1 195	681	57,0	1 243	408
Wirschweiler - Langweiler	15,45	140	186	314	378	692	164	23,7	707	258
Wolf	6,63	146	224	340	467	807	280	34,7	819	603
Wolzburg	1,57	29	30	76	66	142	43	30,3	135	369
Woppenroth	8,67	52	64	116	151	267	150	56,2	262	514
Zeltingen - Rachtig	16,90	619	961	1 362	1 574	2 936	1 239	42,2	3 082	604
<b>Zusammen</b>	<b>667,67</b>	<b>11 644</b>	<b>15 811</b>	<b>25 788</b>	<b>29 333</b>	<b>55 121</b>	<b>19 214</b>	<b>34,9</b>	<b>54 553</b>	

## 32 Landkreis Bitburg

Sitz der Kreisverwaltung: Bitburg, Stadt

AG: Neuerburg f.d. Gem. 501, 551, 401, 502, 402, 552, 503, 504, 403, 554, 555, 505, 506, 507, 558, 404, 405, 508, 406, 559, 509, 510, 561, 407, 511, 562, 408, 512, 409, 410, 411, 513, 412, 413, 514, 414, 515, 516, 112, 517, 564, 415, 565, 566, 416, 518, 567, 417, 569, 570, 519, 520, 418, 521, 522, 419, 523, 571, 524, 525, 420, 421, 573, 526, Bitburg f. übr. Gem.; LG: Trier; OLG: Koblenz; ArG, SG: Trier; VG: Koblenz, Kammer: Trier; AA: Trier; FA: Bitburg; OFD: Koblenz; ZA: Bollendorf f.d. Gem. 351, Dasburg f.d. Gem. 501, 506, 508, 510, 511, 512, 520, 521, 523, 524, Echternacherbrück f.d. Gem. 352, Roth f.d. Gem. 405, 406, 408, 410, 411, 413, 414, 517, 415, 518, 417, 418, 419, 571, Wallendorf f.d. Gem. 401,

Gemeinde	Fläche	Be- wohnte Gebäude	Haus- halte	Wohnbevölkerung am					Stat. Kenn- ziffer der Ge- meinde	Post- leit- zahl
				6.6.1961				13.9.1950		
				männ- lich	weib- lich	ins- gesamt	dar. land- u. forst- wirtschaftliche Bevölkerung	ins- gesamt		
	qkm	Anzahl			%	Anzahl				

03, 404, 407, 412, 416, 421, Bitburg f. übr. Gem.; HZA: Prüm; HK, luHK, OPD; Trier; StA: Bickendorf f.d. Gem. 201 bis 215, Bitburg-Land f.d. em. 251 bis 267, Bitburg-Stadt f.d. Gem. 111, Dudeldorf f.d. Gem. 301 bis 309, Echternacherbrück f.d. Gem. 351 bis 356, Körperich f.d. Gem. 01 bis 413, 415 bis 421, Kyllburg f.d. Gem. 451 bis 460, Mettendorf f.d. Gem. 414, Neuerburg f.d. Gem. 501 bis 516, 112, 517 bis 526, Oberweis f.d. Gem. 551 bis 574, Speicher f.d. Gem. 601 bis 606, Wolsfeld f.d. Gem. 651 bis 665; OKI: S f.d. Gem. 111, Af.d. Gem. 606, B f. übr. Gem.; WKr: 153.

unter u. zugeh. Gem.: Bickendorf 201 bis 215, Bitburg-Land 251 bis 267, Dudeldorf 301 bis 309, Echternacherbrück 351 bis 356, Körperich 01 bis 421, Kyllburg 451 bis 460, Neuerburg 501 bis 526, Oberweis 551 bis 574, Speicher 601 bis 606, Wolsfeld 651 bis 665.

ffler	2,02	12	13	25	35	60	50	83,3	60	501	5529
lsdorf	6,37	79	92	154	201	355	133	37,5	362	651	5521
ltscheid	5,90	30	35	75	69	144	84	58,3	144	551	5521
mmeldingen a.d. Our	2,63	5	8	22	23	45	22	48,9	42	401	5529
mmeldingen b. Neuer- burg	4,50	35	37	89	87	176	111	63,1	204	502	5529
uw	0,96	42	59	114	109	223	16	7,2	198	601	5521
adem	9,16	179	198	420	456	876	343	39,2	760	301	5521
adenborn	1,71	1	1	5	5	10	10	100	14	251	552
auler	5,20	39	39	82	92	174	108	62,1	167	402	5529
austert	4,51	94	98	213	221	434	205	47,2	441	552	5521
eifels	2,06	1	—	—	—	—	—	—	8	201	5521
eilingen	4,33	103	109	207	227	434	214	49,3	464	602	5521
erkoth	3,53	21	21	65	56	121	91	75,2	118	503	5529
erscheid	7,50	16	16	43	35	78	63	80,8	98	504	5529
ettingen	7,29	253	289	541	620	1 161	242	20,8	1 154	652	5521
ickendorf	5,50	88	102	195	203	398	172	43,2	444	202	5521
iersdorf	2,97	91	99	213	230	443	161	36,3	461	203	5521
iesdorf	5,49	46	49	231	111	342	135	39,5	208	403	5529
irtlingen	2,93	13	18	37	32	69	48	69,6	84	653	5521
itburg, Stadt	15,09	1 237	2 427	3 381	3 945	7 326	223	3,0	4 849	111	552
ollendorf	13,30	329	404	617	721	1 338	220	16,4	1 205	351	5521
recht	4,56	32	36	90	80	170	106	62,4	169	553	5521
rimingen	3,79	18	19	47	53	100	65	65,0	101	554	5521
urg	2,74	8	8	24	15	39	32	82,1	61	555	5521
urscheid	3,64	5	5	17	9	26	24	92,3	43	505	5529
ahlem	4,28	48	54	105	146	251	91	36,3	249	252	5521
auwelshausen	2,05	21	21	52	42	94	66	70,2	106	506	5529
ockendorf	5,84	40	41	83	96	179	112	62,6	221	654	5521
udeldorf	11,04	269	354	568	674	1 242	279	22,5	1 095	302	5521
chternacherbrück	4,84	76	145	218	231	449	42	9,4	201	352	5521
chtershausen	2,49	30	31	71	72	143	58	40,6	140	204	5521
hlenz	5,93	96	105	233	223	456	205	45,0	490	205	5521
immelbaum	2,69	15	16	35	36	71	61	85,9	68	507	5529
nzen	1,70	10	10	28	26	54	43	79,6	67	556	5521
rdorf	4,47	120	168	274	310	584	114	19,5	483	303	5521
nzen	9,97	114	123	253	286	539	270	50,1	563	353	5521
ßlingen	3,50	17	19	55	46	101	79	78,2	103	253	5521
tteldorf	1,74	7	7	18	11	29	27	93,1	41	451	5521
eilsdorf	3,83	14	12	30	35	65	45	69,2	73	557	5521
erschweiler	7,45	213	243	491	505	996	286	28,7	834	354	5521
ischbach	2,18	6	4	8	7	15	14	93,3	19	558	5529
ließem	8,32	118	131	272	291	563	276	49,0	526	254	5521
reilingen	7,66	44	48	88	110	198	126	63,6	197	404	5529
leichlingen	5,32	76	80	159	179	338	203	60,1	368	405	5529
emünd	2,86	25	29	47	53	100	47	47,0	111	508	5529
entingen	4,21	19	22	51	53	104	63	60,6	83	406	5529
indorf	6,56	96	104	214	225	439	207	47,2	458	304	5521
ondorf	3,76	51	56	117	124	241	113	46,9	224	305	5521
alsdorf	3,19	26	30	68	62	130	74	56,9	110	559	5521
amm	1,74	13	13	27	30	57	33	57,9	63	206	5521



Gemeinde	Fläche	Be- wohnte Gebäude	Haus- halte	Wohnbevölkerung am						Stat. Kenn- ziffer der Ge- meinde	Post- leitzahl
				6.6.1961				13.9.1950			
				männ- lich	weib- lich	ins- gesamt	dar. land- u. forst- wirtschaftliche Bevölkerung	ins- gesamt			
	qkm	Anzahl				%	Anzahl				
Heilbach	6,50	33	35	89	65	154	122	79,2	150	509	552
Heilenbach	7,90	28	29	75	62	137	103	75,2	158	207	552
Herbstmühle	2,15	12	10	19	31	50	44	88,0	59	510	552
Herforst	3,77	165	187	324	380	704	190	27,0	735	603	552
Hermesdorf	3,97	65	73	171	165	336	138	41,1	314	560	552
Hisel	2,12	6	6	14	16	30	24	80,0	41	561	552
Holsthum	9,34	120	135	257	285	542	233	43,0	522	655	552
Hommerdingen	2,06	22	24	55	43	98	65	66,3	101	407	552
Hosten	2,87	47	47	89	93	182	95	52,2	205	604	552
Hütten	3,10	16	16	45	34	79	61	77,2	91	511	552
Hütterscheid	2,99	48	49	107	99	206	109	52,9	211	562	552
Hüttingen a.d. Kyll	2,94	88	95	189	193	382	91	23,8	386	306	552
Hüttingen bei Lahr	4,41	40	42	92	90	182	136	74,7	207	408	552
Idenheim	7,76	84	95	204	193	397	214	53,9	391	255	552
Idesheim	6,73	78	89	223	200	423	225	53,2	407	256	552
Ingendorf	3,28	41	42	86	97	183	120	65,6	197	656	552
Irrel	7,06	217	277	491	539	1 030	172	16,7	893	355	552
Irsch	1,74	4	4	12	14	26	14	53,8	21	257	552
Karlshausen	7,12	85	87	201	188	389	221	56,8	427	512	552
Kaschenbach	4,46	10	10	26	37	63	60	95,2	78	657	552
Keppeshausen	2,38	6	8	12	11	23	13	56,5	22	409	552
Kewenig	1,11	2	4	5	5	10	10	100	11	410	552
Körperich	2,97	91	137	299	288	587	140	23,9	453	411	552
Koxhausen	3,81	28	31	75	72	147	87	59,2	158	513	552
Kruchten	5,42	100	103	215	199	414	220	53,1	448	412	552
Kyllburg, Stadt	4,61	256	397	555	687	1 242	47	3,8	1 288	452	552
Kyllburgweiler	7,24	30	32	89	85	174	150	86,2	228	453	552
Lahr	7,25	62	64	127	140	267	149	55,8	278	413	552
Leimbach	2,95	21	21	46	62	108	72	66,7	92	514	552
Ließem	3,02	16	17	42	53	95	56	58,9	89	208	552
Malberg	6,61	226	286	425	506	931	155	16,6	950	454	552
Malbergweich	10,17	83	107	193	214	407	173	42,5	432	455	552
Masholder	5,07	31	50	73	99	172	72	41,9	154	258	552
Matzen	7,48	68	82	153	178	331	168	50,8	334	259	552
Meckel	10,80	57	66	165	173	338	183	54,1	346	260	552
Messerich	6,53	74	90	194	189	383	126	32,9	331	658	552
Mettendorf	15,03	241	289	516	578	1 094	422	38,6	1 135	414	552
Metterich	5,61	84	89	173	221	394	196	49,7	360	307	552
Mötsch	9,38	128	172	278	338	616	197	32,0	597	261	552
Mülbach	1,56	26	28	61	56	117	60	51,3	124	563	552
Muxerath	4,55	16	16	39	44	83	78	94,0	99	515	552
Nasingen	2,38	15	15	26	37	63	52	82,5	75	516	552
Nattenheim	6,92	91	98	204	227	431	228	52,9	447	209	552
Neidenbach	9,35	172	210	403	436	839	237	28,2	877	456	552
Neuerburg, Stadt	10,22	339	478	699	849	1 548	105	6,8	1 590	112	552
Niedergeckler	1,41	20	22	51	44	95	44	46,3	74	517	552
Niederraden	2,00	17	18	38	50	88	38	43,2	80	564	552
Niedersgegen	5,53	34	37	83	77	160	94	58,8	172	415	552
Niederstedem	5,44	35	38	95	80	175	109	62,3	185	659	552
Niederweidingen	1,87	12	13	37	24	61	43	70,5	62	565	552
Niederweiler	4,58	21	20	48	55	103	80	77,7	128	210	552
Niederweis	7,55	53	59	150	140	290	161	55,5	300	660	552
Niehl	1,99	16	16	48	38	86	61	70,9	88	566	552
Nusbaum	9,44	71	83	180	183	363	190	52,3	339	416	552
Obergeckler	6,35	50	52	121	115	236	131	55,5	228	518	552
Oberraden	4,51	12	12	26	31	57	40	70,2	74	567	552
Obersgegen	3,89	62	80	166	166	332	138	41,6	311	417	552
Oberstedem	4,48	19	20	47	53	100	87	87,0	127	661	552
Oberweiler	3,26	31	34	76	75	151	108	71,5	144	211	552
Oberweis	9,70	127	151	272	311	583	186	31,9	582	568	552
Oldsorf	3,15	29	35	74	66	140	72	51,4	143	569	552
Orsfeld	5,18	41	42	102	97	199	134	67,3	244	457	552

Gemeinde	Fläche	Be- wohnte Gebäude	Haus- halte	Wohnbevölkerung am						Stat. Kenn- ziffer der Ge- meinde	Post- leit- zahl
				6.6.1961					13.9.1950		
				männ- lich	weib- lich	ins- gesamt	dar. land- u. forst- wirtschaftliche Bevölkerung	ins- gesamt			
qkm	Anzahl				%	Anzahl					
Dutscheid	5,71	103	111	248	239	487	217	44,6	520	570	5529
Peffingen	5,79	46	46	116	115	231	121	52,4	240	662	5521
Philippshiem	0,89	38	44	71	74	145	35	24,1	156	308	5521
Pickließem	5,76	87	98	192	208	400	182	45,5	398	309	5521
Plascheid	3,42	17	18	46	40	86	65	75,6	84	519	5529
Preist	6,48	156	182	350	379	729	207	28,4	703	605	5521
Prümzurley	3,83	73	57	120	127	247	111	44,9	217	356	5521
Rittersdorf	11,82	202	264	454	536	990	340	34,3	892	262	5521
Rodershausen	5,36	63	68	120	130	250	129	51,6	282	520	5529
Röhl	10,67	116	127	260	276	536	218	40,7	525	263	5521
Roth	1,55	65	91	148	153	301	60	19,9	256	418	5529
Sankt Thomas	9,12	72	84	166	179	345	119	34,5	370	458	5521
Schankweiler	6,56	47	51	108	118	226	124	54,9	214	663	5521
Scharfbillig	4,82	21	24	70	63	133	92	69,2	134	264	5521
Scheitenkorb	2,83	11	11	24	23	47	44	93,6	58	521	5529
Scheuern	6,51	19	17	44	38	82	74	90,2	102	522	5529
Schleid	6,25	78	85	212	209	421	228	54,2	394	212	5521
Seffern	4,92	80	94	175	201	376	132	35,1	359	213	5521
Seffenweich	10,73	53	56	115	132	247	166	67,2	267	214	5521
Seimerich	1,14	16	17	42	36	78	51	65,4	68	419	5529
Sevenig	5,93	10	12	25	22	47	25	53,2	39	523	5529
Sinspelt	2,42	69	84	171	166	337	111	32,9	280	571	5529
Speicher	15,38	645	875	1 294	1 491	2 785	179	6,4	2 420	606	5522
Stahl	4,23	62	80	170	180	350	91	26,0	277	265	5521
Stöckem	4,00	21	21	54	51	105	73	69,5	127	572	5521
Stölm	7,05	90	94	208	227	435	185	42,5	437	266	5521
Stromport	2,19	46	54	111	133	244	125	51,2	251	267	5521
Stüberenbach	2,44	17	17	32	33	65	34	52,3	78	524	5529
Stüppershausen	3,40	17	17	54	52	106	70	66,0	86	525	5529
Stüsch	1,33	25	28	49	62	111	29	26,1	133	459	5521
St. Waldhof - Falkenstein	3,38	7	6	16	14	30	25	83,3	33	420	5529
St. Wallendorf	8,85	91	111	200	217	417	166	39,8	398	421	5529
St. Weidingen	4,00	38	42	94	93	187	108	57,8	173	573	5521
St. Wettlingen	3,46	14	15	37	30	67	57	85,1	62	664	5521
St. Wiersdorf	4,29	39	41	99	115	214	93	43,5	200	215	5521
St. Wilsecker	4,53	48	49	94	99	193	106	54,9	205	460	5521
St. Wißmannsdorf	2,74	75	84	179	171	350	150	42,9	370	574	5521
St. Wolsfeld	9,27	137	166	290	351	641	212	33,1	659	665	5521
St. Zweifelscheid	1,82	19	20	58	48	106	61	57,5	112	526	5529
Zusammen	775,19	11 296	14 383	26 238	28 515	54 753	17 976	32,8	51 124		

33 Landkreis Daun

Sitz der Kreisverwaltung: Daun, Stadt

**AG:** Hillesheim f.d. Gem. 401, 402, 251, 351, 252, 253, 403, 352, 254, 353, 404, 255, 405, 256, 257, 406, 354, 355, 258, 259, 260, 407, 261, 356, 357, 408, 262, 358, 263, 409, 264, 265, 359, 360, 410, 361, 266, bis 270, 362, 363, 460, 364, 411, 365, Daun f. übr. Gem.; **LG:** Trier; **OLG:** Koblenz; **ArG, SG:** Trier; **VG:** Koblenz, Kammer: Trier; **AA:** Trier; **FA:** Daun; **OFD:** Koblenz; **ZA, HZA:** Prüm; **HK, LuHK, OPD:** Trier; **StA:** Daun f.d. Gem. 201 bis 226, Gerolstein f.d. Gem. 251 bis 270, Gillenfeld f.d. Gem. 301 bis 313, Hillesheim f.d. Gem. 351 bis 365, Lissendorf (i. Birgel) f.d. Gem. 401 bis 411, Niederstadtfeld f.d. Gem. 451 bis 462; **OKI:** A f.d. Gem. 206, B f. übr. Gem.; **BWK:** 153.

**Ämter u. zugeh. Gem.:** Daun 201 bis 226, Gerolstein 251 bis 270, Gillenfeld 301 bis 313, Hillesheim 351 bis 365, Lissendorf in Birgel 401 bis 411, Niederstadtfeld 451 bis 462.

Auel	3,90	42	42	88	78	166	102	61,4	213	401	5531
Basberg	4,95	31	29	70	57	127	89	70,1	159	402	5531
Beinhausen	2,63	20	19	43	42	85	58	68,2	86	201	5569
Berlingen	3,59	44	49	112	108	220	80	36,4	217	251	5531
Berndorf	9,15	110	125	238	246	484	178	36,8	450	351	5531
Betteldorf	3,29	55	61	117	133	250	116	46,4	237	252	5531
Bewingen	2,47	24	28	52	58	110	59	53,6	136	253	5531
Birgel	6,53	108	145	259	271	530	118	22,3	458	403	5534
Bleckhausen	6,29	81	86	156	183	339	200	59,0	368	451	5531
Bolsdorf	3,91	45	47	91	106	197	132	67,0	209	352	5531

## 07 Rheinland-Pfalz

## 2 RB Trier

33

Gemeinde	Fläche	Be- wohnte Gebäude	Haus- halte	Wohnbevölkerung am					Stat. Kenn- ziffer der Ge- meinde	Post- leit- zahl	
				6.6.1961				13.9.1950			
				männ- lich	weib- lich	ins- gesamt	dar. land- u. forst- wirtschaftliche Bevölkerung	ins- gesamt			
qkm	Anzahl							%	Anzahl		
Boverath	3,61	38	49	70	85	155	46	29,7	171	202	5569
Boxberg	5,64	34	33	86	72	158	110	69,6	179	203	5569
Brockscheid	2,02	38	41	88	89	177	58	32,8	195	301	5569
Brück	8,64	80	91	164	190	354	152	42,9	333	204	5569
Büscheich	5,00	82	106	210	188	398	87	21,9	394	254	5531
Darscheid	5,80	107	137	240	261	501	122	24,4	496	205	5569
Daun, Stadt	12,86	659	1 028	1 544	1 850	3 394	161	4,7	2 291	206	5568
Demerath	10,51	77	77	136	155	291	179	61,5	336	302	5569
Deudesfeld	8,03	105	119	206	214	420	210	50,0	431	452	5531
Dockweiler	6,05	102	119	219	234	453	136	30,0	462	207	5569
Dohm-Lammersdorf	4,54	37	42	87	84	171	88	51,5	178	353	5531
Dreis	9,54	122	149	225	261	486	175	36,0	522	208	5569
Ellscheid	5,20	59	62	130	132	262	167	63,7	284	303	5569
Esch	9,96	106	120	209	241	450	201	44,7	454	404	5531
Essingen	2,69	28	40	68	86	154	45	29,2	163	255	5531
Feusdorf	4,43	74	82	161	152	313	84	26,8	316	405	5531
Gees	5,59	61	82	117	154	271	100	36,9	282	256	5531
Gefell	2,78	19	17	50	38	88	56	63,6	90	209	5569
Gerolstein, Stadt	15,73	626	1 188	1 679	1 975	3 654	151	4,1	3 097	257	553
Gillensfeld	14,90	230	279	492	547	1 039	313	30,1	998	304	5569
Gönnersdorf	5,18	99	129	188	215	403	83	20,6	448	406	5531
Heyroth	2,24	19	17	44	38	82	58	70,7	82	354	5569
Hillesheim	14,06	320	467	729	864	1 593	151	9,5	1 443	355	5533
Hinterhausen	3,34	14	16	33	43	76	55	72,4	81	258	5531
Hinterweiler	5,33	61	63	116	140	256	117	45,7	279	259	5531
Hörscheid	4,04	23	23	56	62	118	78	66,1	116	210	5569
Hörschhausen	2,38	30	34	73	61	134	59	44,0	142	211	5569
Hohenfels	2,29	45	58	99	118	217	58	26,7	203	260	5531
Immerath	5,95	56	64	133	139	272	147	54,0	346	305	5569
Jünkerath	9,94	315	588	899	944	1 843	74	4,0	1 526	407	5532
Kalenborn	4,08	54	61	112	138	250	119	47,6	269	261	5531
Katzwinkel	3,85	28	29	66	63	129	79	61,2	138	212	5569
Kerpen	6,21	96	117	183	219	402	142	35,3	394	356	5531
Kirchweiler	6,31	102	115	236	245	481	140	29,1	453	213	5531
Kradenbach	1,73	19	19	54	54	108	78	72,2	102	214	5569
Leudersdorf	11,13	118	124	263	271	534	231	43,3	511	357	5531
Lissendorf	10,37	210	281	450	471	921	147	16,0	868	408	5534
Lissingen	9,73	112	153	286	271	557	112	20,1	653	262	5531
Loogh	1,97	21	20	41	47	88	50	56,8	92	358	5531
Mehren	13,09	195	234	393	476	869	242	27,8	845	215	5569
Meisburg	7,05	67	74	146	159	305	186	61,0	341	453	5531
Michelbach	8,17	31	35	60	77	137	61	44,5	144	263	5531
Mirbach	4,61	22	26	55	60	115	62	53,9	96	409	5531
Mückeln	4,72	56	60	135	123	258	170	65,9	254	306	5569
Müllenborn	5,00	80	105	182	192	374	81	21,7	397	264	5531
Neichen	2,95	29	29	59	63	122	52	42,6	138	216	5569
Nerdlen	4,45	25	26	69	63	132	83	62,9	119	217	5569
Neroth	7,24	173	211	329	387	716	172	24,0	766	265	5531
Neunkirchen	7,08	73	81	154	158	312	138	44,2	337	218	5569
Niederbettingen	2,66	52	63	105	137	242	68	28,1	250	359	5531
Niederehe	8,20	76	93	150	174	324	85	26,2	312	360	5531
Niederstadtfeld	9,06	97	110	212	227	439	178	40,5	413	454	5531
Oberbettingen	6,18	115	148	273	291	564	134	23,8	495	410	5531
Oberehe	6,81	49	55	97	109	206	102	49,5	216	361	5531
Oberstadtfeld	10,21	108	127	224	233	457	183	40,0	479	455	5531
Pelm	10,06	160	225	352	414	766	123	16,1	819	266	5531
Pützborn	4,97	45	46	95	86	181	84	46,4	210	219	5569
Rengen	8,41	72	83	155	202	357	148	41,5	361	220	5569
Rockeskyll	5,87	56	64	105	127	232	85	36,6	322	267	5531
Roth	4,38	30	31	74	84	158	109	69,0	163	268	5531
Salm	9,01	96	109	182	201	383	160	41,8	448	269	5531
Sarmersbach	5,20	36	35	83	75	158	106	67,1	151	221	5568

Gemeinde	Fläche	Be- wohnte Gebäude	Haus- halte	Wohnbevölkerung am						Stat. Kenn- ziffer der Ge- meinde	Post- leit- zahl
				6.6.1961				13.9.1950			
				männ- lich	weib- lich	ins- gesamt	dar. land- u. forst- wirtschaftliche Bevölkerung	ins- gesamt			
qkm	Anzahl				%	Anzahl					
Saxler . . . . .	1,81	19	19	53	54	107	71	66,4	119	307	5569
Schalkenmehren . . . . .	10,32	112	136	222	260	482	162	33,6	447	222	5569
Scheuern . . . . .	3,18	26	26	50	55	105	71	67,6	121	270	5531
Schönbach . . . . .	4,63	47	47	105	93	198	117	59,1	221	223	5569
Schutz . . . . .	9,00	41	47	85	91	176	77	43,8	164	456	5531
Steinborn . . . . .	4,71	61	66	120	141	261	119	45,6	305	224	5569
Steineberg . . . . .	2,93	37	43	84	91	175	78	44,6	193	308	5569
Steiningen . . . . .	7,60	45	49	109	107	216	159	73,6	226	309	5569
Stroheich . . . . .	3,50	42	47	75	71	146	83	56,8	178	362	5531
Strohn . . . . .	8,59	119	131	248	259	507	274	54,0	562	310	5569
Strotzbüsch . . . . .	6,46	82	86	150	175	325	171	52,6	348	311	5569
Tettscheid . . . . .	2,50	27	28	69	72	141	74	52,5	145	457	5569
Trittscheid . . . . .	3,83	30	35	79	71	150	55	36,7	128	458	5569
Udler . . . . .	6,30	52	57	103	120	223	142	63,7	226	312	5569
Üdersdorf . . . . .	11,12	123	160	277	271	548	165	30,1	560	459	5569
Üxheim- Ahütte . . . . .	9,14	124	146	247	265	512	155	30,3	483	363	5531
Utzerath . . . . .	5,72	55	51	116	117	233	118	50,6	227	225	5569
Waldkönigen . . . . .	4,94	81	89	161	182	343	104	30,3	377	226	5569
Wallenborn . . . . .	8,23	97	123	203	244	447	208	46,5	434	460	5531
Walsdorf . . . . .	7,95	143	189	305	318	623	147	23,6	601	364	5531
Weidenbach . . . . .	10,70	84	101	154	200	354	161	45,5	392	461	5531
Weiersbach . . . . .	2,40	25	23	50	53	103	36	35,0	115	462	5569
Wiesbaum . . . . .	10,48	87	89	172	193	365	248	67,9	393	411	5531
Winkel (Eifel) . . . . .	6,68	41	42	104	100	204	155	76,0	193	313	5569
Zilsdorf . . . . .	2,87	37	37	67	87	154	89	57,8	162	365	5531
Zusammen . . . . .	611,33	8 366	10 807	18 565	20 501	39 066	11 802	30,2	37 747		

34 Landkreis Prüm

Sitz der Kreisverwaltung: Prüm, Stadt

AG: Prüm f.d. Gem. 251, 201, 252, 253, 254, 401, 402, 202, 403 bis 407, 351, 255, 501, 408, 502, 409, 260, 203, 261, 204, 263, 410, 458, 352, 353, 461, 462, 264, 354, 411, 412, 503, 111, 504, 413, 265, 505, 266, 465, 506, 507, 414, 466, 358, 508, 509, 359, 267, 415, 416, 361, 417, 418, 268, 269, 270, 205, Waxweiler f. übr. Gem.; LG: Trier; OLG: Koblenz; ArG, SG: Trier; VG: Koblenz, Kammer: Trier; AA: Trier; FA: Prüm; OFD: Koblenz; ZA: Dasburg f.d. Gem. 303, 304, 305, 311, 312, 314, 317, 319, 320, 322, Prüm f. übr. Gem.; HZA: Prüm; HK, LuHK, OPD: Trier; StA: Auw f.d. Gem. 251, 252, 260, 261, 265, 266, 270, Birresborn f.d. Gem. 201 bis 205, Bleialf f.d. Gem. 253 bis 259, 262, 263, 264, 267, 268, 269, Büdesheim f.d. Gem. 401, 403, 412, 414, Daleiden f.d. Gem. 301, 303, 304, 305, 311, 312, 314, 317, 319, 320, 322, Leidenborn f.d. Gem. 302, 306 bis 310, 313, 315, 316, 318, 321, 323 bis 327, Niederprüm-Pronsfeld (i. Prüm) f.d. Gem. 351 bis 361, Prüm-Land (i. Prüm) f.d. Gem. 402, 404 bis 411, 413, 415 bis 418, Prüm-Stadt f.d. Gem. 111, Schönecken-Wetteldorf f.d. Gem. 451 bis 468, Stadtkyll f.d. Gem. 501 bis 509, Waxweiler f.d. Gem. 551 bis 583; OKI: A f.d. Gem. 111, B f. übr. Gem.; BWKr: 153.

Ämter u. zugeh. Gem.: Birresborn 201 bis 205, Bleialf 251 bis 270, Daleiden-Leidenborn 301 bis 327, Niederprüm-Pronsfeld 351 bis 361, Prüm-Land 401 bis 418, Schönecken-Wetteldorf 451 bis 468, Stadtkyll 501 bis 509, Waxweiler 551 bis 583.

Arzfeld .....	12,47	165	228	374	436	810	204	25,2	625	301 5529
Auw .....	5,90	82	94	166	201	367	183	49,9	435	251 5541
Balesfeld .....	2,32	46	49	87	117	204	80	39,2	226	451 5541
Bellscheid .....	1,85	10	11	34	22	56	34	60,7	53	551 5529
Binscheid .....	5,73	31	32	74	71	145	110	75,9	179	302 5541
Birresborn .....	20,88	320	453	680	771	1 451	228	15,7	1 277	201 5531
Bleialf .....	7,51	186	253	382	459	841	192	22,8	868	252 5541
Brandscheid .....	16,22	78	90	185	186	371	275	74,1	346	253 5541
Buchet .....	13,25	65	69	124	131	255	168	65,9	272	254 5541
Büdesheim .....	13,52	130	151	291	292	583	241	41,3	573	401 5541
Burbach .....	16,77	122	134	278	275	553	227	41,0	502	452 5541
Dackscheid .....	5,08	44	46	84	108	192	119	62,0	231	552 5523
Dahnen .....	17,31	104	112	212	226	438	258	58,9	516	303 5529
Daleiden .....	15,53	156	175	313	387	700	307	43,9	731	304 5529
Dasburg .....	4,81	84	101	162	194	356	73	20,5	356	305 5529
Dausfeld .....	1,98	14	14	25	30	55	36	65,5	62	402 5541
Densborn .....	14,47	151	179	304	358	662	173	26,1	709	202 5531
Dingdorf .....	3,68	19	19	54	45	99	79	79,8	88	453 5541
Duppach .....	10,28	80	85	172	188	360	241	66,9	409	403 5541
Eilscheid .....	2,38	12	12	30	39	69	50	72,5	61	553 5523

Gemeinde	Fläche	Be- wohnte Gebäude	Haus- halte	Wohnbevölkerung am						Stat. Kenn- ziffer der Ge- meinde	Post- leit- zahl
				6.6.1961				13.9.1950			
				männ- lich	weib- lich	ins- gesamt	dar. land- u. forst- wirtschaftliche Bevölkerung	ins- gesamt			
	qkm	Anzahl				%	Anzahl				
Ellwerath . . . . .	3,57	10	11	25	24	49	39	79,6	55	404	5541
Eschfeld . . . . .	4,78	45	48	111	107	218	137	62,8	243	306	5541
Euscheid . . . . .	3,68	29	31	65	67	132	92	69,7	151	554	5541
Feuerscheid . . . . .	5,90	70	74	156	175	331	182	55,0	345	454	5541
Fleringen . . . . .	8,49	69	69	157	176	333	236	70,9	321	405	554
Giesdorf . . . . .	3,53	20	20	53	55	108	73	67,6	129	406	5541
Gondelsheim . . . . .	6,68	38	43	83	83	166	95	57,2	177	407	5541
Gondenbrett . . . . .	8,36	43	50	96	106	202	103	51,0	209	351	5541
Greimelscheid . . . . .	2,07	27	28	65	61	126	59	46,8	118	555	5521
Großkampenberg . . . . .	6,31	39	46	83	97	180	116	64,4	178	307	5541
Großlangenfeld . . . . .	6,94	42	44	88	88	176	127	72,2	206	255	5541
Habscheid . . . . .	7,58	81	87	178	206	384	201	52,3	360	256	5541
Halenbach . . . . .	1,40	11	12	29	29	58	45	77,6	75	556	5541
Hallschlag . . . . .	12,68	98	140	216	256	472	134	28,4	419	501	5541
Hargarten . . . . .	2,00	21	21	46	49	95	56	58,9	88	557	5521
Harspelt . . . . .	4,83	19	22	49	50	99	83	83,8	107	308	5541
Heckhalenfeld . . . . .	4,18	21	20	32	38	70	36	51,4	96	257	5541
Heckhuscheid . . . . .	8,29	45	47	109	118	227	153	67,4	240	258	5541
Heilhausen . . . . .	1,50	3	3	10	13	23	21	91,3	26	558	5523
Heisdorf . . . . .	3,89	12	12	35	29	64	54	84,4	65	455	5541
Hermespand . . . . .	3,86	29	32	55	61	116	46	39,7	113	408	5541
Herzfeld . . . . .	2,67	8	8	22	19	41	30	73,2	54	309	5541
Hickeshausen . . . . .	1,26	4	4	11	9	20	18	90,0	22	310	5541
Hölzchen . . . . .	2,52	17	18	46	47	93	74	79,6	99	559	5529
Hollnich . . . . .	9,99	52	50	117	104	221	167	75,6	235	259	5541
Huf . . . . .	0,66	14	15	36	34	70	33	47,1	85	560	5541
Irrhausen . . . . .	7,23	57	56	105	142	247	148	59,9	292	311	5529
Jucken . . . . .	6,18	49	52	102	106	208	128	61,5	263	312	5529
Kerschenbach . . . . .	6,87	26	30	61	59	120	91	75,8	123	502	5531
Kesfeld . . . . .	4,48	21	22	61	49	110	80	72,7	123	313	5541
Kickeshausen . . . . .	1,42	11	11	24	22	46	35	76,1	58	314	5529
Kinzenburg . . . . .	1,22	13	14	29	30	59	41	69,5	75	561	5541
Kleinlangenfeld . . . . .	7,81	24	23	58	58	116	96	82,8	122	409	5541
Kobscheid . . . . .	6,68	23	23	51	54	105	62	59,0	104	260	5541
Kopp . . . . .	8,38	47	40	102	89	191	141	73,8	208	203	5531
Kopscheid . . . . .	2,60	16	16	34	39	73	42	57,5	91	562	5541
Krautscheid . . . . .	3,79	22	22	56	66	122	81	66,4	123	563	5529
Lambertsberg . . . . .	1,59	15	15	29	31	60	29	48,3	67	564	5521
Lascheid . . . . .	3,47	30	29	71	55	126	93	73,8	123	565	5541
Lasel . . . . .	4,44	60	71	128	156	284	97	34,2	292	456	5541
Laudesfeld . . . . .	4,24	28	32	62	69	131	95	72,5	120	261	5541
Lauperath . . . . .	5,77	29	32	78	77	155	113	72,9	166	566	5529
Leidenborn . . . . .	5,59	42	44	93	89	182	99	54,4	166	315	5541
Lichtenborn . . . . .	6,50	59	69	144	168	312	180	57,7	298	567	5541
Lierfeld . . . . .	1,71	14	14	32	38	70	47	67,1	67	568	5541
Lünebach . . . . .	10,27	143	176	281	326	607	207	34,1	625	569	5541
Lützkampen . . . . .	5,95	72	85	176	178	354	169	47,7	337	316	5541
Manderscheid . . . . .	4,26	16	16	42	35	77	54	70,1	103	570	5523
Masthorn . . . . .	4,53	16	17	40	39	79	64	81,0	88	262	5541
Matzerath . . . . .	4,32	20	20	53	45	98	81	82,7	109	571	5541
Mauel . . . . .	5,23	30	30	58	65	123	66	53,7	125	572	5523
Merkeshausen . . . . .	4,24	5	5	6	14	20	10	50,0	18	573	5521
Merlscheid . . . . .	3,52	11	12	22	35	57	47	82,5	53	574	5541
Mürtenbach . . . . .	21,64	192	228	336	426	762	215	28,2	931	204	5531
Mützenich . . . . .	6,40	36	46	92	89	181	106	58,6	207	263	5541
Neuendorf . . . . .	5,71	26	27	62	61	123	92	74,8	138	410	5541
Neuheilenbach . . . . .	0,96	47	74	127	131	258	98	38,0	235	457	5541
Neurath . . . . .	1,67	16	16	38	42	80	59	73,8	94	317	5529
Niederhershof . . . . .	8,63	61	68	147	155	302	154	51,0	292	458	5541
Niederlauch . . . . .	0,77	10	10	24	24	48	31	64,6	53	459	5541
Niedermehlen . . . . .	2,27	7	8	16	25	41	37	90,2	33	352	554
Niederpierscheid . . . . .	1,53	10	10	31	27	58	31	53,4	58	575	5523

Gemeinde	Fläche	Be- wohnte Gebäude	Haus- halte	Wohnbevölkerung am					Stat. Kenn- ziffer der Ge- meinde	Post- leit- zahl	
				6.6.1961				13.9.1950			
				männ- lich	weib- lich	ins- gesamt	dar. land- u. forst- wirtschaftliche Bevölkerung	ins- gesamt			
	qkm	Anzahl				%	Anzahl				
Niederprüm . . . . .	7,41	103	159	379	332	711	131	18,4	593	353	5541
Niederüttfeld . . . . .	2,33	21	25	43	55	98	55	56,1	96	318	5541
Nimshuscheid . . . . .	4,96	56	53	122	118	240	117	48,8	267	460	5541
Nimsreuland . . . . .	4,43	24	24	44	47	91	64	70,3	102	461	5541
Oberhersdorf . . . . .	4,25	19	20	47	47	94	64	68,1	95	462	5541
Oberlascheid . . . . .	9,30	42	48	105	119	224	157	70,1	275	264	5541
Oberlauch . . . . .	3,67	12	11	28	34	62	54	87,1	69	463	5541
Obermehlen . . . . .	4,51	21	22	37	51	88	58	65,9	125	354	5541
Oberpierscheid . . . . .	6,18	71	75	164	178	342	227	66,4	401	576	5523
Oberüttfeld . . . . .	6,15	44	50	104	110	214	101	47,2	215	577	5541
Olmscheid . . . . .	4,80	42	43	88	105	193	126	65,3	223	319	5529
Olzheim . . . . .	16,21	78	98	187	178	365	170	46,6	408	411	5541
Oos . . . . .	4,97	40	50	75	106	181	96	53,0	210	412	5541
Orlenbach . . . . .	6,21	23	24	45	46	91	57	62,6	112	355	5541
Ormont . . . . .	12,41	82	97	209	196	405	234	57,8	439	503	5541
Pintesfeld . . . . .	1,89	6	7	21	19	40	34	85,0	47	578	5523
Pittenbach . . . . .	3,86	19	20	48	55	103	86	83,5	124	356	5541
Plütscheid . . . . .	12,93	79	80	182	205	387	226	58,4	377	464	5541
Preischeid . . . . .	6,23	39	39	81	79	160	116	72,5	209	320	5529
Pronsfeld . . . . .	15,47	180	214	329	409	738	232	31,4	755	357	5541
Prüm, Stadt . . . . .	6,99	627	1 254	1 810	2 148	3 958	111	2,8	2 968	111	554
Reiff . . . . .	5,80	15	14	31	29	60	46	76,7	77	321	5541
Reipeldingen . . . . .	4,76	27	33	61	61	122	94	77,0	131	322	5529
Reuth . . . . .	7,17	48	57	96	113	209	122	58,4	219	504	5541
Ringhuscheid . . . . .	3,06	40	41	79	87	166	76	45,8	222	579	5529
Rommersheim . . . . .	13,27	77	84	195	193	388	234	60,3	412	413	5541
Roscheid . . . . .	5,11	26	28	51	50	101	89	88,1	120	323	5541
Roth . . . . .	12,31	69	81	141	153	294	153	52,0	269	265	5541
Scheid . . . . .	5,49	29	33	67	72	139	73	52,5	125	505	5541
Schlausenbach . . . . .	5,87	33	32	70	69	139	101	72,7	157	266	5541
Schönecken - Wetteldorf . . . . .	13,35	349	426	618	863	1 481	292	19,7	1 441	465	5541
Schönfeld . . . . .	7,41	33	37	69	72	141	92	65,2	163	506	5541
Schüller . . . . .	4,36	80	101	154	186	340	101	29,7	359	507	5531
Schwirzheim . . . . .	13,68	80	82	173	184	357	227	63,6	421	414	5541
Seiwerath . . . . .	8,95	37	42	79	87	166	111	66,9	198	466	5541
Sellerich . . . . .	17,37	69	79	147	175	322	201	62,4	348	358	5541
Sengerich . . . . .	1,10	6	6	11	16	27	26	96,3	33	324	5541
Sevenig . . . . .	4,83	25	28	57	68	125	84	67,2	124	325	5541
Stadtkyll . . . . .	13,48	204	293	442	496	938	195	20,8	878	508	5531
Stalbach . . . . .	2,33	17	19	45	40	85	54	63,5	81	580	5541
Staudenhof . . . . .	0,20	2	2	3	4	7	4	57,1	15	581	5521
Steffeln . . . . .	14,42	93	100	211	210	421	272	64,6	472	509	5541
Steinmehlen . . . . .	2,25	17	18	40	43	83	62	74,7	84	359	5541
Strickscheid . . . . .	1,41	14	17	35	42	77	50	64,9	67	582	5541
Stupbach . . . . .	2,68	15	13	26	29	55	48	87,3	71	326	5541
Urb . . . . .	3,24	19	24	39	50	89	39	43,8	116	267	5541
Wallersheim . . . . .	14,51	144	157	296	335	631	289	45,8	706	415	5541
Wascheid . . . . .	7,90	34	36	79	89	168	112	66,7	163	416	5541
Watzerath . . . . .	4,62	60	74	138	145	283	107	37,8	242	360	5541
Wawern . . . . .	7,58	62	63	134	136	270	161	59,6	292	467	5541
Waxweiler . . . . .	4,42	217	295	416	535	951	88	9,3	1 007	583	5523
Weinsfeld . . . . .	4,11	42	46	92	104	196	113	57,7	211	361	5541
Weinsheim . . . . .	9,57	58	58	136	145	281	189	67,3	302	417	5541
Welchenhausen . . . . .	2,34	15	15	26	29	55	36	65,5	74	327	5541
Willwerath . . . . .	3,87	28	32	54	61	115	60	52,2	119	418	5541
Winringen . . . . .	2,57	17	17	41	42	83	75	90,4	101	468	5541
Winterscheid . . . . .	8,49	42	56	93	116	209	126	60,3	234	268	5541
Winterspelt . . . . .	18,09	149	173	330	350	680	352	51,8	759	269	5541
Wischeid . . . . .	6,01	29	29	64	58	122	103	84,4	149	270	5541
Zendscheid . . . . .	2,35	36	41	71	91	162	57	35,2	188	205	5521
Zusammen . . . . .	916,92	8 055	9 920	17 933	20 016	37 949	16 137	42,5	38 365		

Gemeinde	Fläche	Be- wohnte Gebäude	Haus- halte	Wohnbevölkerung am					Stat. Kenn- ziffer der Ge- meinde	Post- leit- zahl
				6.6.1961				13.9.1950		
				männ- lich	weib- lich	ins- gesamt	dar. land- u. forst- wirtschaftliche Bevölkerung	ins- gesamt		
	qkm	Anzahl			%	Anzahl				

35 Landkreis Saarburg

Sitz der Kreisverwaltung: Saarburg, Stadt

AG: Saarburg; LG: Trier; OLG: Koblenz; ArG, SG: Trier; VG: Koblenz, Kammer: Trier; AA: Trier; FA: Saarburg; OFD: Koblenz; ZA: Trier f.d. Gem. 356, 210, Saarburg f. übr. Gem.; HZA, HK, LuHK, OPD: Trier; StA: Freudenburg f.d. Gem. 304, 305, 307, 317, Konz f.d. Gem. 201 bis 211, Palzem f.d. Gem. 251 bis 260, Saarburg-Land f.d. Gem. 301, 302, 303, 306, 308 bis 316, 318, Saarburg-Ost f.d. Gem. 354, 355, 357, 359, 360, 361, Saarburg-Stadt f.d. Gem. 111, Tawern f.d. Gem. 401 bis 411, Zerf f.d. Gem. 351, 352, 353, 356, 358, 362; OKI: A f.d. Gem. 205, 111, B f. übr. Gem.; BWKr: 154.

Ämter u. zugeh. Gem.: Konz 201 bis 211, Palzem 251 bis 260, Saarburg-Land 301 bis 318, Saarburg-Ost 351 bis 362, Tawern 401 bis 411.

Ayl	6,54	153	189	374	383	757	292	38,6	738	301	5511
Baldringen	1,77	28	32	87	76	163	92	56,4	162	351	5504
Beuren	5,33	45	51	120	109	229	167	72,9	247	251	5511
Biebelhausen	1,08	43	52	99	114	213	64	30,0	193	302	5511
Bilzingen	3,12	35	43	78	84	162	97	59,9	184	303	5511
Dilmar	2,70	34	41	78	91	169	100	59,2	159	252	5511
Dittlingen	2,82	24	26	60	66	126	84	66,7	154	253	5511
Esingen	2,08	21	23	52	49	101	57	56,4	121	254	5511
Fellerich	3,12	61	62	121	143	264	183	69,3	267	401	5511
Filzen	1,95	52	66	108	129	237	95	40,1	219	201	5501
Fisch	6,88	58	62	152	157	309	216	69,9	302	402	5511
Freudenburg	10,61	284	386	657	780	1 437	303	21,1	1 303	304	5511
Greimerath	12,11	197	238	444	509	953	286	30,0	873	352	5501
Hamm (b. Filzen)	0,77	21	21	39	44	83	41	49,4	93	202	5501
Hamm (b. Taben)	1,79	18	18	34	42	76	45	59,2	72	305	5511
Helfant	6,68	72	80	167	174	341	196	57,5	349	255	5511
Hentern	6,10	62	71	174	189	363	154	42,4	344	353	5504
Irsch	15,20	236	286	599	689	1 288	448	34,8	1 249	354	5511
Kahren	4,85	50	60	125	132	257	132	51,4	261	306	5511
Kanzem	4,36	108	135	227	267	494	227	46,0	481	403	5511
Kastel-Stadt	5,12	103	111	264	252	516	191	37,0	455	307	5511
Kelsen	2,53	24	25	60	59	119	88	73,9	139	308	5511
Kirf	8,99	117	141	272	295	567	215	37,9	574	309	5511
Köllig	2,72	20	19	52	46	98	79	80,6	109	404	5511
Könen	6,73	264	369	636	708	1 344	222	16,5	1 106	203	5501
Körriig	5,26	50	59	103	131	234	139	59,4	284	310	5511
Kommlingen	2,44	43	47	102	120	222	162	73,0	244	204	5501
Konz, Stadt	11,51	1 135	2 407	3 236	3 826	7 062	271	3,8	6 600	205	5503
Krettnach	5,25	99	108	230	253	483	361	74,7	464	206	5501
Kreuzweiler	3,15	53	58	114	116	230	117	50,9	238	256	5511
Krutweiler	1,85	43	55	101	117	218	75	34,4	210	311	5511
Mannebach	6,02	73	87	164	186	350	171	48,9	349	312	5511
Meurich	5,17	42	48	103	116	219	124	56,6	226	313	5511
Niedermennig	2,11	60	73	159	182	341	206	60,4	273	207	5501
Nittel	12,25	280	348	656	731	1 387	608	43,8	1 193	405	5511
Oberbillig	5,49	154	220	369	388	757	168	22,2	701	208	5501
Oberemmel	13,75	203	228	515	551	1 066	651	61,1	1 048	209	5501
Ockfen	2,41	99	116	259	287	546	304	55,7	495	355	5511
Onsdorf	3,41	44	47	100	110	210	146	69,5	214	406	5511
Palzem	5,75	74	88	172	188	360	144	40,0	332	257	5511
Paschel	4,30	38	40	97	100	197	109	55,3	195	356	5504
Pellingen	7,21	102	117	266	304	570	245	43,0	515	210	5501
Portz	3,11	36	39	72	88	160	95	59,4	183	314	5511
Rehlingen	1,96	40	44	91	91	182	98	53,8	174	407	5511
Rommelfangen	2,71	16	19	48	42	90	62	68,9	103	315	5511
Saarburg, Stadt	13,66	985	1 723	2 554	3 003	5 557	330	5,9	4 471	111	551
Schoden	5,09	80	97	207	222	429	174	40,6	393	357	5511
Schömerich	2,45	29	29	73	72	145	76	52,4	163	358	5504
Serrig	17,59	316	406	714	798	1 512	403	26,7	1 431	359	5512
Söst	4,22	32	37	77	70	147	84	57,1	158	316	5511
Südlingen	1,77	10	10	20	27	47	32	68,1	53	258	5511

Gemeinde	Fläche	Be- wohnte Gebäude	Haus- halte	Wohnbevölkerung am						Stat. Kenn- ziffer der Ge- meinde	Post- leitzahl
				6.6.1961					13.9.1950		
				männ- lich	weib- lich	ins- gesamt	dar. land- u. forst- wirtschaftliche Bevölkerung	ins- gesamt			
	qkm	Anzahl				%	Anzahl				
Taben-Rodt . . . . .	14,38	152	201	406	584	990	185	18,7	680	317	5511
Tawern . . . . .	6,96	345	448	786	833	1 619	298	18,4	1 317	408	5513
Temmels . . . . .	6,72	130	164	304	327	631	216	34,2	579	409	5511
Trassem . . . . .	7,72	156	188	343	388	731	221	30,2	650	318	5511
Vierherrenborn . . . . .	8,57	43	45	106	104	210	174	82,9	127	360	5504
Wasserliesch . . . . .	7,60	345	505	765	846	1 611	182	11,3	1 521	211	5505
Wawern . . . . .	5,28	102	124	250	262	512	192	37,5	458	410	5511
Wehr . . . . .	1,43	41	49	103	116	219	88	40,2	179	259	5511
Wellen . . . . .	3,24	151	223	384	446	830	123	14,8	683	411	5511
Wiltingen . . . . .	16,02	294	386	664	733	1 397	599	42,9	1 340	361	5511
Wincheringen . . . . .	11,47	261	317	585	634	1 219	514	42,2	1 201	260	5511
Zerf . . . . .	28,89	291	372	695	766	1 461	345	23,6	1 156	362	5504
Zusammen . . . . .	394,12	8 577	12 179	21 072	23 745	44 817	12 566	28,0	40 755		

## 36 Landkreis Trier

Sitz der Kreisverwaltung: Trier, Stadt

**AG:** Hermeskeil f.d. Gem. 251 bis 254, 403, 255, 256, 257, 301, 406, 258, 259, 303, 410, 305, 460, 260, 414, 261 bis 264, 306, 420, 307, 265, Neumagen f.d. Gem. 352, 353, 354, 356 bis 359, 363, 364, Trier f. übr. Gem.; **LG:** Trier; **OLG:** Koblenz; **ArG, SG:** Trier; **VG:** Koblenz, Kammer; Trier; **AA, FA:** Trier; **OFD:** Koblenz; **ZA, HZA, HK, LuHK, OPD:** Trier; **StA:** Ehrang f.d. Gem. 201 bis 207, Hermeskeil f.d. Gem. 251 bis 265, Kell f.d. Gem. 301 bis 307, Klüsserath f.d. Gem. 351 bis 364, Ruwer f.d. Gem. 401 bis 421, Schweich f.d. Gem. 451 bis 462, Trier-Land (i. Trier) f.d. Gem. 501 bis 523, Welschbillig f.d. Gem. 551 bis 562; **OKI:** A f.d. Gem. 202, 205, B f. übr. Gem.; **BWKr:** 354.

**Ämter u. zugeh. Gem.:** Ehrang 201 bis 207, Hermeskeil 251 bis 265, Kell 301 bis 307, Klüsserath 351 bis 364, Ruwer 401 bis 421, Schweich 451 bis 462, Trier-Land 501 bis 523, Welschbillig 551 bis 562.

Aach .....	6,95	98	130	267	268	535	182	34,0	479	501	5501
Bekond .....	3,57	120	144	262	290	552	352	63,8	591	351	5559
Bescheid .....	7,62	74	82	181	186	367	149	40,6	373	251	5509
Beglich .....	1,70	18	19	48	52	100	72	72,0	109	502	5501
Beuren .....	15,19	170	209	370	433	803	224	27,9	683	252	5509
Börfink-Muhl .....	11,19	76	108	296	189	485	118	24,3	364	253	5509
Bonerath .....	4,25	41	42	101	118	219	102	46,6	221	401	5501
Breit .....	4,00	45	48	105	122	227	153	67,4	220	352	5509
Büdlich .....	4,02	47	52	114	133	247	128	51,8	212	353	5509
Butzweiler .....	7,56	121	166	318	356	674	234	34,7	571	201	5501
Damflos .....	5,31	128	173	287	308	595	49	8,2	515	254	5509
Detzem .....	5,57	139	174	327	299	626	404	64,5	658	354	5559
Edingen .....	4,04	48	61	132	141	273	105	38,5	292	551	5501
Ehrang .....	15,58	971	1 987	2 738	3 181	5 919	154	2,6	5 022	202	5502
Eisenach .....	6,31	75	80	191	191	382	265	69,4	404	552	5501
Eitelsbach .....	2,00	48	69	121	132	253	87	34,4	308	402	5501
Ensch .....	6,86	116	133	245	272	517	346	66,9	532	355	5559
Farschweiler .....	7,45	115	144	276	296	572	228	39,9	531	403	5501
Fastrau .....	1,97	50	60	123	131	254	117	46,1	216	451	5559
Fell .....	13,69	360	461	802	893	1 695	516	30,4	1 627	452	5559
Filsch .....	1,50	46	49	122	134	256	129	50,4	251	503	5501
Föhren .....	9,81	387	515	831	1 205	2 036	237	11,6	1 903	453	5559
Franzenheim .....	6,44	57	63	157	159	316	179	56,6	322	504	5501
Fusenich .....	1,79	19	21	61	50	111	66	59,5	120	505	5501
Geisfeld .....	8,87	107	121	250	273	523	168	32,1	471	255	5509
Gilzem .....	4,98	75	82	189	167	356	180	50,6	363	553	5501
Godendorf .....	4,02	59	64	136	159	295	126	42,7	305	554	5501
Grewenich .....	2,47	14	15	43	47	90	68	75,6	84	506	5501
Grimburg .....	10,18	80	94	194	227	421	151	35,9	423	256	5509
Gusenburg .....	7,36	171	211	409	460	869	193	22,2	770	257	5509
Gusterath .....	4,41	66	98	185	190	375	77	20,5	339	404	5501
Gutweiler .....	2,56	53	79	146	158	304	55	18,1	291	405	5501
Heddert .....	4,90	44	45	96	105	201	87	43,3	204	301	5509
Heidenburg .....	9,64	156	179	293	341	634	252	39,7	643	356	5509
Herl .....	2,83	39	47	92	103	195	95	48,7	199	406	5501
Hermeskeil .....	30,86	810	1 348	2 139	2 396	4 535	392	8,6	3 711	258	5508



Gemeinde	Fläche	Be- wohnte Gebäude	Haus- halte	Wohnbevölkerung am					Stat. Kenn- ziffer der Ge- meinde	Post- leit- zahl
				6.6.1961				13.9.1950		
				männ- lich	weib- lich	ins- gesamt	dar. land- u. forst- wirtschaftliche Bevölkerung	ins- gesamt		
	qkm			Anzahl				%	Anzahl	
Hinzenburg .....	2,87	27	29	67	67	134	37	27,6	163	302 5501
Hinzert .....	2,36	38	61	96	86	182	85	46,7	200	259 5509
Hockweiler .....	2,08	24	26	67	65	132	79	59,8	143	507 5501
Hofweiler .....	3,18	32	36	71	77	148	96	64,9	169	555 5501
Holzerath .....	6,76	70	86	180	174	354	121	34,2	326	407 5501
Igel .....	4,46	179	287	447	499	946	164	17,3	755	508 5501
Irsch .....	3,99	105	153	299	308	607	132	21,7	427	509 5501
Issel .....	2,65	149	203	339	385	724	62	8,6	589	454 5559
Ittel .....	8,13	61	76	151	164	315	134	42,5	358	556 5501
Kasel .....	4,54	206	290	489	544	1 033	236	22,8	1 029	408 5501
Kell .....	28,26	333	443	747	859	1 606	438	27,3	1 385	303 5509
Kenn .....	6,49	208	300	531	593	1 124	246	21,9	969	455 5559
Kernscheid .....	3,82	79	102	206	218	424	107	25,2	321	510 5501
Kersch .....	3,97	16	19	43	39	82	62	75,6	121	511 5501
Klüsserath .....	11,59	266	333	575	683	1 258	819	65,1	1 239	357 5559
Köwerich .....	2,37	81	97	191	189	380	259	68,2	375	358 5559
Kordel .....	16,64	399	662	1 045	1 123	2 168	226	10,4	1 824	203 5501
Korlingen .....	2,08	43	56	108	122	230	73	31,7	194	409 5501
Lampaden .....	8,16	103	112	241	271	512	229	44,7	503	304 5501
Langsur .....	2,31	162	227	398	416	814	261	32,1	753	512 5501
Leiwen .....	12,55	325	408	755	795	1 550	878	56,6	1 360	359 5559
Liersberg .....	2,80	51	65	129	128	257	115	44,7	251	513 5501
Lörsch .....	0,89	11	13	24	24	48	28	58,3	56	456 5559
Longen .....	0,97	26	31	57	70	127	83	65,4	135	457 5559
Longuich .....	9,81	207	263	456	523	979	353	36,1	1 069	458 5559
Lorich .....	1,52	15	20	50	50	100	51	51,0	93	514 5501
Lorscheid .....	5,09	89	104	203	207	410	183	44,6	444	410 5501
Mandern .....	23,96	160	200	432	447	879	184	20,9	816	305 5509
Mehring .....	21,54	358	481	849	928	1 777	805	45,3	1 718	459 5559
Menningen .....	3,42	37	39	84	73	157	59	37,6	174	557 5501
Mertesdorf .....	6,45	190	291	545	575	1 120	262	23,4	990	411 5501
Mesenich .....	4,42	79	92	172	184	356	165	46,3	358	515 5501
Metzdorf .....	2,98	52	64	122	124	246	93	37,8	272	516 5501
Minden .....	3,78	46	58	108	115	223	115	51,6	232	558 5501
Möhn .....	7,68	61	62	144	136	280	144	51,4	299	559 5501
Morscheid .....	5,38	119	145	293	305	598	186	31,1	526	412 5501
Naurath (Eifel) .....	5,18	74	91	162	189	351	127	36,2	367	460 5559
Naurath (Wald) .....	5,58	42	44	111	112	223	125	56,1	218	360 5509
Neuhütten .....	6,11	154	204	324	354	678	164	24,2	685	260 5509
Newel .....	5,85	80	94	192	222	414	150	36,2	326	517 5501
Olk .....	5,26	40	45	90	84	174	107	61,5	181	560 5501
Ollmuth .....	3,95	32	34	89	85	174	74	42,5	174	413 5501
Orenhofen .....	12,01	285	320	554	683	1 237	294	23,8	1 205	204 5501
Osburg .....	32,95	282	373	666	714	1 380	314	22,8	1 227	414 5501
Pfalz .....	11,83	848	1 827	2 521	2 874	5 395	116	2,2	4 192	205 5501
Pluwig .....	4,86	136	180	322	371	693	162	23,4	657	415 5501
Pölerth .....	2,49	41	46	97	99	196	91	46,4	207	261 5509
Pölich .....	3,21	70	80	141	177	318	229	72,0	331	361 5559
Prosterath .....	3,32	46	45	83	100	183	106	57,9	214	262 5509
Ralingen .....	4,55	93	130	255	268	523	164	31,4	511	561 5501
Rascheid .....	8,05	107	116	247	252	499	190	38,1	494	263 5509
Reinsfeld .....	19,77	376	509	899	981	1 880	331	17,6	1 615	264 5509
Riol .....	6,24	164	191	345	400	745	290	38,9	688	461 5559
Riveris .....	2,08	62	74	135	154	289	78	27,0	286	416 5501
Ruwer .....	3,49	379	698	1 047	1 207	2 254	126	5,6	1 780	417 5501
Schillingen .....	19,58	208	265	525	575	1 100	252	22,9	902	306 5509
Schleich .....	1,59	48	64	118	114	232	135	58,2	225	362 5559
Schleidweiler-Rodt .....	13,68	295	366	644	719	1 363	323	23,7	1 271	206 5501
Schöndorf .....	10,03	143	179	351	393	744	193	25,9	716	418 5501
Schweich .....	28,59	871	1 348	2 004	2 343	4 347	534	12,3	4 008	462 5558
Sirzenich .....	4,31	110	136	299	311	610	171	28,0	523	518 5501
Sommerau .....	1,04	16	22	40	51	91	32	35,2	111	419 5501

Gemeinde	Fläche	Be- wohnte Gebäude	Haus- halte	Wohnbevölkerung am						Stat. Kenn- ziffer der Ge- meinde	Post- leit- zahl
				6.6.1961				13.9.1950			
				männ- lich	weib- lich	ins- gesamt	dar. land- u. forst- wirtschaftliche Bevölkerung	ins- gesamt			
	qkm	Anzahl				%	Anzahl				
Tarforst . . . . .	5,33	77	87	206	233	439	226	51,5	404	519	5501
Thörnich . . . . .	2,47	42	41	107	86	193	160	82,9	229	363	5559
Thomm . . . . .	4,48	159	196	381	420	801	202	25,2	707	420	5501
Trierweiler . . . . .	8,05	81	89	185	220	405	222	54,8	389	520	5501
Trittenheim . . . . .	9,97	331	405	686	795	1 481	913	61,6	1 389	364	5559
Udelfangen . . . . .	4,25	38	50	106	122	228	106	46,5	225	521	5501
Waldrach . . . . .	12,43	348	526	905	1 021	1 926	456	23,7	1 649	421	5501
Waldweiler . . . . .	11,09	152	180	348	366	714	201	28,2	629	307	5509
Welschbillig . . . . .	18,15	277	379	894	736	1 630	516	31,7	1 578	562	5501
Wintersdorf . . . . .	6,08	70	80	158	198	356	115	32,3	352	522	5501
Zemmer . . . . .	10,52	251	306	592	574	1 166	221	19,0	1 100	207	5501
Zewen-Oberkirch . . . . .	8,21	551	964	1 500	1 537	3 037	247	8,1	2 537	523	5501
Züsch . . . . .	8,04	147	210	305	373	678	105	15,5	675	265	5509
Zusammen . . .	822,07	16 976	24 301	41 995	46 244	88 239	22 578	25,6	79 940		

37 Landkreis Wittlich

Sitz der Kreisverwaltung: Wittlich, Stadt

AG: Traben-Trarbach f.d. Gem. 352, 210, 353, Wittlich f. übr. Gem.; LG: Koblenz u. Trier; OLG: Koblenz; ArG, SG: Trier; VG: Koblenz, Kammer: Trier; AA: Bernkastel; FA: Wittlich; OFD: Koblenz; ZA: Wittlich; HZA, HK, IuHK: Trier; OPD: Koblenz f.d. Gem. 210, f.d. Gemeindeteile Bonsbeuren u. Bonsbeuren (Forsthaus) i.d. Gem. 206 u. f.d. Gemeindeteil Kövenig i.d. Gem. 352, Trier f. übr. Gem. u. übr. Teile d. Gem. 206 u. 352; StA: Bausendorf f.d. Gem. 201 bis 209, 211, Binsfeld f.d. Gem. 251 bis 256, Gladbach f.d. Gem. 301, 302, 303, 306 bis 309, 312, Hetzerath f. d. Gem. 304, 305, 310, 311, 313, 314, 315, Kröv f.d. Gem. 351, 352, 353, Manderscheid f.d. Gem. 401 bis 420, Oberkail f.d. Gem. 451 bis 456, Reil f.d. Gem. 210, Wittlich-Land f.d. Gem. 501 bis 515, Wittlich-Stadt f.d. Gem. 111; OKI: A f.d. Gem. 111, B f. übr. Gem.; BWK: 153.

Ämter u. zugeh. Gem.: Bausendorf 201 bis 211, Binsfeld 251 bis 256, Hetzerath 301 bis 315, Kröv 351, 352, 353, Manderscheid 401 bis 420, Oberkail 451 bis 456, Wittlich-Land 501 bis 515.

Altrich .....	17,48	205	266	464	525	989	400	40,4	982	501	5561
Arenrath .....	6,73	85	96	211	210	421	216	51,3	405	251	5561
Bausendorf .....	4,40	182	255	384	410	794	192	24,2	741	201	5561
Bengel .....	27,68	216	307	427	530	957	241	25,2	1 002	202	5561
Bergweiler .....	13,23	137	154	269	329	598	284	47,5	595	502	5561
Bettenfeld .....	17,24	182	196	353	436	789	501	63,5	858	401	5561
Binsfeld .....	10,05	204	254	394	479	873	152	17,4	853	252	5561
Bombogen .....	4,23	169	239	402	447	849	214	25,2	705	503	5561
Bruch .....	8,63	81	103	200	197	397	203	51,1	434	301	5561
Burg .....	7,95	92	104	206	211	417	169	40,5	387	253	5561
Diefenbach .....	1,40	7	8	18	20	38	29	76,3	43	203	5561
Dierfeld .....	1,54	4	6	10	15	25	22	88,0	43	402	5561
Dierscheid .....	2,42	40	44	78	89	167	73	43,7	187	302	5559
Dodenburg .....	3,84	26	32	61	56	117	58	49,6	129	303	5561
Dörbach .....	5,26	151	200	326	385	711	162	22,8	613	304	5561
Dorf .....	2,57	55	80	238	157	395	75	19,0	303	204	5561
Dreis .....	11,23	240	294	554	587	1 141	418	36,6	1 040	504	5561
Eckfeld .....	12,74	82	91	171	214	385	199	51,7	394	403	5561
Eisenschmitt .....	10,84	153	171	292	343	635	144	22,7	628	451	5561
Esch .....	2,29	52	61	141	134	275	81	29,5	270	305	5561
Flußbach .....	6,86	53	62	109	110	219	91	41,6	242	205	5561
Gipperath .....	4,87	41	44	107	110	217	125	57,6	220	404	5561
Gladbach .....	3,60	91	100	178	208	386	99	25,6	396	306	5561
Gransdorf .....	7,10	87	93	187	196	383	227	59,3	423	452	5561
Greimerath .....	3,75	35	38	71	94	165	72	43,6	162	405	5561
Greverath .....	4,51	48	47	91	93	184	91	49,5	214	307	5561
Großlittgen .....	13,17	196	242	402	446	848	332	39,2	926	406	5561
Hasborn .....	6,18	68	85	168	189	357	158	44,3	343	407	5561
Heckenmünster .....	4,89	23	27	57	66	123	65	52,8	133	308	5561
Heidweiler .....	10,29	55	61	121	128	249	143	57,4	242	309	5561
Hetzerath .....	13,83	285	390	774	793	1 567	341	21,8	1 232	310	5559
Hontheim .....	24,98	186	215	410	416	826	380	46,0	781	206	5561*
Hupperath .....	4,11	86	94	194	203	397	153	38,5	399	505	5561
Karl .....	10,38	65	64	118	142	260	183	70,4	271	408	5561

Gemeinde	Fläche	Be- wohnte Gebäude	Haus- halte	Wohnbevölkerung am						Stat. Kenn- ziffer der Ge- meinde	Post- leit- zahl
				6.6.1961				13.9.1950			
				männ- lich	weib- lich	ins- gesamt	dar. land- u. forst- wirtschaftliche Bevölkerung	ins- gesamt			
qkm	Anzahl				%	Anzahl					
Kinderbeuern	5,41	188	261	460	461	921	215	23,3	898	207	5561
Kinheim	9,09	228	306	471	529	1 000	565	56,5	1 100	351	5561
Krames	5,48	79	99	193	183	376	148	39,4	407	311	5561
Kröv	14,77	561	790	1 241	1 354	2 595	1 331	51,3	2 549	352	5563*
Landscheid	16,70	237	261	453	509	962	272	28,3	949	254	5561
Laufeld	6,09	103	130	225	283	508	165	32,5	440	409	5561
Lüxem	4,78	144	192	345	352	697	200	28,7	731	506	5561
Manderscheid	9,52	239	321	494	581	1 075	162	15,1	1 026	410	5562
Meerfeld	13,23	81	83	150	165	315	195	61,9	371	411	5561
Minderlittgen	8,19	122	143	252	281	533	246	46,2	536	507	5561
Minheim	5,46	134	172	331	357	688	432	62,8	685	508	5561
Monzel	8,52	153	198	346	362	708	435	61,4	649	509	5561
Musweiler	3,05	18	21	35	37	72	47	65,3	107	412	5561
Neuerburg	8,27	127	161	282	287	569	218	38,3	640	208	5561
Niederkail	5,49	152	190	282	321	603	103	17,1	595	255	5561
Niedermanderscheid	0,57	13	22	25	33	58	2	3,4	82	413	5561
Niederöfflingen	8,17	79	96	199	198	397	158	39,8	389	414	5561
Niederscheidweiler	7,83	62	66	119	146	265	175	66,0	311	415	5561
Niersbach	8,30	102	105	210	255	465	185	39,8	434	312	5561
Oberkail	24,26	179	194	372	373	745	335	45,0	827	453	5561
Oberöfflingen	7,42	50	54	113	132	245	160	65,3	272	416	5561
Oberscheidweiler	4,50	44	49	88	97	185	100	54,1	213	417	5561
Olkenbach	7,56	65	75	143	155	298	105	35,2	305	209	5561
Osann	8,03	194	239	381	438	819	403	49,2	884	510	5561
Pantenburg	4,96	48	49	118	119	237	137	57,8	265	418	5561
Piesport	4,28	125	164	244	296	540	377	69,8	584	511	5551
Platten	7,06	125	168	285	311	596	301	50,5	564	512	5561
Plein	7,27	75	97	193	224	417	161	38,6	400	513	5561
Pohlbach	3,73	124	156	267	315	582	118	20,3	587	313	5561
Reil	12,15	328	488	703	836	1 539	757	49,2	1 728	210	5586
Rivenich	7,77	150	173	342	355	697	345	49,5	685	314	5559
Salmrohr	8,73	195	240	432	475	907	276	30,4	865	514	5561
Schladt	4,94	31	31	71	69	140	105	75,0	155	419	5561
Schwarzenborn	5,13	15	15	35	26	61	49	80,3	82	454	5561
Sehlem	11,21	151	183	331	351	682	234	34,3	581	315	5561
Seinsfeld	6,70	42	46	97	104	201	146	72,6	273	455	5521
Spangdahlem	13,44	216	283	525	491	1 016	264	26,0	887	256	5561
Steinborn	11,27	57	62	151	132	283	187	66,1	307	456	5521
Ürzig	6,02	284	377	565	666	1 231	521	42,3	1 375	353	5564
Wallscheid	5,94	66	73	160	158	318	164	51,6	338	420	5561
Wengerohr	4,30	191	293	432	517	949	146	15,4	800	515	5561
Willwerscheid	2,43	10	10	25	21	46	43	93,5	50	211	5561
Wittlich, Stadt	23,68	1 499	2 860	4 450	5 051	9 501	464	4,9	8 274	111	556
Zusammen	641,97	10 768	14 519	24 822	27 374	52 196	17 445	33,4	50 796		

Gemeinde	Fläche	Be- wohnte Gebäude	Haus- halte	Wohnbevölkerung am					Stat. Kenn- ziffer der Gemeinde	Post- leit- zahl
				6.6.1961				13.9.1950		
				männ- lich	weib- lich	ins- gesamt	dar. land- u. forst- wirtschaftliche Bevölkerung	ins- gesamt		
	qkm	Anzahl			%	Anzahl				

3 RB Montabaur

Sitz der Bezirksregierung: Montabaur, Stadt

31 Landkreis Oberwesterwaldkreis

Sitz der Kreisverwaltung: Westerbürg, Stadt

**AG:** Marienberg (Westerwald) f.d. Gem. 111, 117, 118, 123, 127, 130, 133, 138, 139, 142, 148, 152, 155, 161, 162, 164, 165, 166, 178, 179, 180, 188, 199, 217, 218, 220, 224, 231, 234, 238, 239, 241, 242, 261, Rennerod f.d. Gem. 121, 126, 136, 137, 144, 145, 154, 157, 158, 167, 168, 169, 181, 185, 193, 201, 202, 206, 209, 214, 215, 219, 221, 222, 229, 232, 233, 236, 244, 245, 248, 251, 252, 253, 255, 256, 258, 259, Wallmerod f.d. Gem. 114, 120, 122, 125, 128, 131, 132, 134, 135, 140, 141, 147, 149, 151, 153, 159, 170, 172, 175, 187, 191, 195, 203, 207, 211, 216, 225 bis 228, 246, 247, 250, 260, Hachenburg f. übr. Gem.; **LG, OLG:** Koblenz; **ArG:** Betzdorf/Sieg; **SG, VG:** Koblenz; **AA:** Montabaur; **FA:** Hachenburg; **OFD:** Koblenz; **ZA:** Betzdorf; **HZA, HK:** Koblenz; **IuHK:** zu Koblenz; **OPD:** Koblenz; **SrA:** Alpenrod f.d. Gem. 112, 184, Berod b.W. f.d. Gem. 120, 246, 260, Dreifelden f.d. Gem. 129, 183, 230, 235, Emmerichenhain f.d. Gem. 137, 167, 206, 209, 215, 221, 229, 244, 259, Gemünden f.d. Gem. 121, 144, 251, 258, Hachenburg f.d. Gem. 113, 143, 150, 190, 192, 204, 208, 212, 254, Hahn b.W. f.d. Gem. 135, 153, 216, Hellenhahn-Schellenberg f.d. Gem. 157, 202, 219, Höchstenbach f.d. Gem. 163, 197, 249, 257, Höhn-Urdorf f.d. Gem. 111, 130, 152, 164, 199, 217, 231, Kirburg f.d. Gem. 171, 173, 177, 180, 194, 200, 210, Kölbingen f.d. Gem. 125, 151, 170, 172, 225, 227, Kroppach f.d. Gem. 146, 156, 160, 174, 176, 189, 196, 205, 213, 237, Liebenseid f.d. Gem. 181, 248, Marienberg f.d. Gem. 117, 133, 142, 148, 166, 178, 188, 218, 238, 261, Meudt f.d. Gem. 128, 132, 134, 140, 191, 203, 211, 226, Mittelhofen f.d. Gem. 136, 168, 193, 201, 214, 253, Rennerod f.d. Gem. 222, 245, Roßbach f.d. Gem. 223, Rotenhain f.d. Gem. 118, 127, 138, 161, 162, 165, 179, 220, 224, 239, 241, Salz f.d. Gem. 122, 147, 149, 159, 187, 195, 228, 250, Seck f.d. Gem. 169, 232, Stein-Neukirch f.d. Gem. 126, 185, 236, 255, Streithausen f.d. Gem. 115, 116, 182, 186, 198, 240, Unnau f.d. Gem. 123, 139, 155, 234, 242, Wahlrod f.d. Gem. 119, 124, 243, Weidenhahn f.d. Gem. 114, 131, 141, 175, 207, 247, Westerbürg f.d. Gem. 145, 154, 158, 233, 252, 256; **OKI:** A f.d. Gem. 252, B f. übr. Gem.; **BWK:** 155.

Ailertchen .....	5,57	93	141	232	242	474	87	18,4	500	111	5439
Alpenrod .....	12,19	231	329	507	540	1 047	185	17,7	1 078	112	5239
Altstadt .....	8,18	181	266	417	448	865	90	10,4	801	113	5238
Arnshöfen .....	2,94	26	30	62	68	130	72	55,4	122	114	5419
Astert .....	2,39	45	53	92	107	199	72	36,2	220	115	5239
Atzelgift .....	2,74	77	101	195	197	392	68	17,3	323	116	5239
Bach .....	1,67	62	76	127	142	269	46	17,1	267	117	5439
Bellingen .....	4,27	79	99	178	199	377	93	24,7	375	118	5439
Berod b. Hachenburg ...	5,05	127	167	266	284	550	152	27,6	515	119	5231
Berod b. Wallmerod ....	3,92	73	94	172	188	360	105	29,2	365	120	5431
Berzhahn .....	3,26	86	93	155	166	321	83	25,9	365	121	5439
Bilkheim .....	2,65	59	65	115	148	263	85	32,3	264	122	5431
Bölsberg .....	1,46	47	54	105	97	202	36	17,8	212	123	5239
Borod .....	3,14	88	119	196	196	392	88	22,4	386	124	5231
Brandscheid .....	3,05	50	68	133	129	262	48	18,3	212	125	5439
Brethausen .....	3,39	41	45	74	88	162	55	34,0	171	126	5439
Büdingen .....	2,03	114	152	287	277	564	46	8,2	520	127	5239
Dahlen .....	4,51	61	81	138	148	286	93	32,5	321	128	5431
Dreifelden .....	5,11	40	44	87	96	183	68	37,2	182	129	5239
Dreisbach .....	4,63	69	89	164	153	317	90	28,4	347	130	5439
Düringen .....	1,01	15	15	40	32	72	31	43,1	78	131	5419
Ehringhausen .....	1,76	14	14	29	36	65	33	50,8	65	132	5431
Eichenstruth .....	1,33	30	36	73	92	165	33	20,0	138	133	5439
Eisen .....	2,00	33	46	60	65	125	37	29,6	145	134	5431
Elbingen .....	2,30	48	53	105	111	216	51	23,6	220	135	5439
Elsoff .....	4,56	128	166	190	260	450	80	17,8	406	136	5439
Emmerichenhain .....	4,26	101	140	230	251	481	75	15,6	426	137	5439
Enspel .....	1,45	53	69	132	123	255	31	12,2	262	138	5239
Erbach (Westerwald) ..	1,87	106	183	268	292	560	28	5,0	526	139	5239
Ettinghausen .....	2,38	35	49	89	92	181	48	26,5	180	140	5419
Ewighausen .....	2,55	38	47	69	85	154	64	41,6	155	141	5419
Fehl-Ritzhausen .....	4,02	128	157	293	312	605	160	26,4	603	142	5439
Gehlert .....	5,19	99	121	207	247	454	150	33,0	435	143	5239
Gemünden .....	5,22	222	276	457	538	995	225	22,6	1 013	144	5439
Gershasen .....	2,41	62	76	135	154	289	83	28,7	285	145	5439
Giesenhausen .....	4,88	65	74	131	137	268	118	44,0	280	146	5231
Girkenroth .....	2,77	89	107	203	229	432	120	27,8	413	147	5439
Großseifen .....	1,52	77	110	162	184	346	24	6,9	379	148	5439
Guckheim .....	3,76	123	154	274	295	569	107	18,8	472	149	5439
Hachenburg, Stadt ....	13,27	560	1 038	1 302	1 623	2 925	125	4,3	2 922	150	5238
Härtlingen .....	3,20	47	68	130	118	248	78	31,5	235	151	5439

Gemeinde	Fläche	Be- wohnte Gebäude	Haus- halte	Wohnbevölkerung am						Stat. Kenn- ziffer der Ge- meinde	Post- leit- zahl
				6.6.1961				13.9.1950			
				männ- lich	weib- lich	ins- gesamt	dar. land- u. forst- wirtschaftliche Bevölkerung	ins- gesamt			
qkm	Anzahl				%		Anzahl				
Hahn bei Marienberg . . .	2,20	58	71	135	134	269	65	24,2	255	152	5439
Hahn bei Wallmerod . . .	3,69	82	94	180	179	359	103	28,7	384	153	5419
Halbs . . . . .	2,13	43	51	89	92	181	34	18,8	179	154	5439
Hardt . . . . .	1,88	65	84	147	151	298	58	19,5	286	155	5439
Heimborn . . . . .	3,74	42	44	97	120	217	87	40,1	175	156	5239
Hellenhahn-Schellenberg	7,28	179	219	353	464	817	189	23,1	718	157	5439
Hergenroth . . . . .	1,88	52	76	124	138	262	50	19,1	257	158	5439
Herschbach (Oberwester- waldkreis) . . . . .	4,63	127	156	284	340	624	135	21,6	546	159	5431
Heuzert . . . . .	2,13	31	32	70	64	134	59	44,0	169	160	5239
Hinterkirchen . . . . .	1,27	20	34	49	47	96	12	12,5	98	161	5439
Hintermühlen . . . . .	0,85	43	58	93	100	193	31	16,1	215	162	5439
Höchstebach . . . . .	5,67	128	185	272	327	599	120	20,0	627	163	5239
Höhn-Urdorf . . . . .	5,60	189	282	443	480	923	94	10,2	963	164	5439
Hölzenhausen . . . . .	1,39	30	41	77	73	150	16	10,7	163	165	5439
Hof . . . . .	8,10	210	241	457	510	967	226	23,4	865	166	5439
Homberg . . . . .	2,16	38	41	71	70	141	46	32,6	146	167	5439
Hüblingen . . . . .	4,50	63	70	127	146	273	103	37,7	267	168	5439
Irmtraut . . . . .	4,52	103	119	181	213	394	99	25,1	422	169	5439
Kaden (Oberwesterwald- kreis) . . . . .	2,25	81	123	219	228	447	75	16,8	393	170	5439
Kirburg . . . . .	4,07	82	100	171	186	357	84	23,5	396	171	5239
Kölbingen . . . . .	4,07	123	163	270	341	611	145	23,7	589	172	5439
Korb . . . . .	1,36	49	68	96	108	204	25	12,3	214	173	5239
Kroppach . . . . .	3,97	100	141	232	255	487	106	21,8	477	174	5231
Kuhnhöfen . . . . .	1,68	18	20	45	43	88	38	43,2	81	175	5419
Kundert . . . . .	3,14	52	56	126	139	265	126	47,5	250	176	5239
Langenbach bei Kirburg .	5,50	107	154	253	273	526	116	22,1	510	177	5241
Langenbach bei Marien- berg . . . . .	2,33	133	185	324	347	671	70	10,4	613	178	5439
Langenhahn . . . . .	2,25	92	136	211	253	464	34	7,3	450	179	5439
Lautzenbrücken . . . . .	4,30	63	88	133	136	269	68	25,3	254	180	5439
Liebenscheid . . . . .	5,96	87	120	184	222	406	115	28,3	389	181	5439
Limbach . . . . .	3,69	76	83	166	185	351	87	24,8	304	182	5239
Linden . . . . .	2,52	26	30	58	64	122	61	50,0	118	183	5239
Lochum . . . . .	4,62	57	74	131	125	256	78	30,5	262	184	5239
Lönnfeld . . . . .	1,89	21	28	59	53	112	26	23,2	104	185	5439
Lückenbach . . . . .	3,60	76	88	179	199	378	71	18,8	362	186	5239
Mähren . . . . .	1,59	35	46	89	98	187	45	24,1	178	187	5439
Marienberg (Westerwald), Stadt . . . . .	5,17	461	805	1 028	1 255	2 283	86	3,8	1 895	188	5439
Marzhausen . . . . .	3,03	49	54	122	120	242	102	42,2	213	189	5239
Merkelbach . . . . .	2,55	76	97	169	167	336	69	20,5	298	190	5239
Meudt . . . . .	6,42	190	260	402	445	847	137	16,2	826	191	5431
Mittelhattert . . . . .	3,82	83	100	197	208	405	128	31,6	375	192	5239
Mittelhofen . . . . .	4,87	68	81	111	142	253	83	32,8	301	193	5439
Mörten . . . . .	3,03	82	114	186	208	394	80	20,3	380	194	5241
Molsberg . . . . .	3,64	82	102	172	182	354	109	30,8	345	195	5431
Mudenbach . . . . .	4,76	139	175	334	358	692	207	29,9	663	196	5231
Mündersbach . . . . .	9,27	140	183	306	326	632	195	30,9	620	197	5419
Müschenbach . . . . .	3,50	155	211	379	381	760	115	15,1	682	198	5239
Neuhochstein . . . . .	1,93	84	126	225	220	445	68	15,3	411	199	5439
Neunkhausen . . . . .	7,93	127	178	287	330	617	135	21,9	599	200	5241
Neunkirchen . . . . .	6,61	97	111	211	222	433	160	37,0	463	201	5439
Neustadt . . . . .	2,80	74	102	178	205	383	86	22,5	318	202	5439
Niederahr . . . . .	4,03	111	149	251	244	495	68	13,7	466	203	5431
Niederhattert . . . . .	2,55	64	84	144	161	305	88	28,9	322	204	5239
Niedermörsbach . . . . .	3,87	49	53	120	134	254	120	47,2	252	205	5239
Niederroßbach . . . . .	4,39	118	147	298	299	597	129	21,6	560	206	5439
Niedersayn . . . . .	2,82	30	29	71	67	138	49	35,5	143	207	5419
Nister . . . . .	5,44	149	195	332	335	667	94	14,1	652	208	5239
Nister-Möhrendorf . . . .	2,98	59	71	132	126	258	81	31,4	237	209	5439
Norken . . . . .	5,98	137	200	302	342	644	108	16,8	573	210	5239
Oberahr . . . . .	4,27	68	74	137	136	273	73	26,7	322	211	5431

Gemeinde	Fläche	Be- wohnte Gebäude	Haus- halte	Wohnbevölkerung am						Stat. Kenn- ziffer der Ge- meinde	Post- leit- zahl
				6.6.1961				13.9.1950			
				männ- lich	weib- lich	ins- gesamt	dar. land- u. forst- wirtschaftliche Bevölkerung	ins- gesamt			
				qkm	Anzahl			%	Anzahl		
Oberhattert . . . . .	5,16	142	177	339	357	696	178	25,6	617	212	5239
Obermörsbach . . . . .	2,14	47	54	116	129	245	98	40,0	227	213	5239
Oberrod . . . . .	6,71	137	158	223	295	518	140	27,0	405	214	5439
Oberrogbach . . . . .	2,81	63	71	150	162	312	69	22,1	256	215	5439
Obersayn . . . . .	2,70	44	48	89	96	185	61	33,0	177	216	5419
Oellingen . . . . .	4,21	135	179	307	338	645	110	17,1	578	217	5439
Pfuhl . . . . .	1,52	89	97	188	196	384	89	23,2	361	218	5439
Pottum . . . . .	4,36	161	222	283	379	662	85	12,8	601	219	5439
Püschchen . . . . .	2,12	36	41	69	85	154	34	22,1	168	220	5439
Rehe . . . . .	7,41	128	185	299	335	634	137	21,6	571	221	5439
Rennerod . . . . .	13,88	389	598	905	1 041	1 946	272	14,0	1 727	222	5439
Rogbach . . . . .	7,47	137	172	305	331	636	177	27,8	656	223	5419
Rotenhain . . . . .	2,48	56	72	123	123	246	57	23,2	267	224	5439
Rothenbach . . . . .	4,03	106	142	257	268	525	117	22,3	525	225	5439
Sainerholz . . . . .	2,11	32	36	78	66	144	57	39,6	150	226	5419
Sainscheid . . . . .	2,29	59	79	123	151	274	79	28,8	249	227	5439
Salz . . . . .	4,97	141	171	317	347	664	160	24,1	616	228	5431
Salzburg . . . . .	2,30	36	45	63	74	137	37	27,0	167	229	5439
Schmidthahn . . . . .	4,05	33	44	82	76	158	61	38,6	139	230	5239
Schönberg . . . . .	1,94	73	104	188	217	405	54	13,3	336	231	5439
Seck . . . . .	8,62	195	260	344	427	771	109	14,1	708	232	5439
Stahlhofen . . . . .	2,42	28	35	68	72	140	45	32,1	128	233	5439
Stangenrod . . . . .	1,72	69	95	151	174	325	62	19,1	319	234	5239
Steinebach . . . . .	4,23	68	78	139	157	296	100	33,8	300	235	5239
Stein-Neukirch . . . . .	7,15	79	87	150	197	347	94	27,1	335	236	5439
Stein-Wingert . . . . .	3,49	40	42	80	79	159	69	43,4	187	237	5239
Stockhausen-Ilfurth . . . . .	3,24	85	109	185	195	380	107	28,2	368	238	5439
Stockum . . . . .	1,41	58	83	160	155	315	32	10,2	259	239	5439
Streithausen . . . . .	3,92	60	81	342	170	512	39	7,6	427	240	5239
Todtenberg . . . . .	1,67	23	25	39	64	103	35	34,0	98	241	5439
Unnau . . . . .	5,06	185	255	380	444	824	125	15,2	760	242	5239
Wahlrod . . . . .	5,99	143	191	321	340	661	147	22,2	657	243	5231
Waigandshain . . . . .	4,04	43	51	80	88	168	78	46,4	216	244	5439
Waldmühlen . . . . .	3,10	56	66	101	122	223	75	33,6	230	245	5439
Wallmerod . . . . .	2,66	154	214	305	371	676	81	12,0	669	246	5431
Weidenhahn . . . . .	3,25	113	135	256	240	496	119	24,0	490	247	5419
Weigenberg . . . . .	2,71	33	36	74	68	142	40	28,2	144	248	5439
Welkenbach . . . . .	2,30	31	34	72	73	145	53	36,6	131	249	5239
Weltersburg . . . . .	2,66	41	49	80	91	171	40	23,4	209	250	5439
Wengenroth . . . . .	1,66	46	50	89	99	188	57	30,3	213	251	5439
Westerburg, Stadt . . . . .	12,10	536	946	1 251	1 545	2 796	109	3,9	2 030	252	5438
Westernohe . . . . .	7,50	163	183	277	323	600	78	13,0	512	253	5439
Wied . . . . .	4,68	82	110	189	198	387	102	26,4	346	254	5239
Willingen . . . . .	3,68	68	77	135	157	292	80	27,4	292	255	5439
Willmenrod . . . . .	3,63	120	144	246	277	523	129	24,7	541	256	5439
Winkelbach . . . . .	1,34	27	36	59	65	124	37	29,8	106	257	5239
Winnen . . . . .	3,26	65	69	147	149	296	100	33,8	312	258	5439
Zehnhausen b. Rennerod . . . . .	2,97	61	75	136	159	295	85	28,8	353	259	5439
Zehnhausen b. Wallmerod . . . . .	1,57	27	33	55	77	132	64	48,5	153	260	5431
Zinhain . . . . .	1,17	71	115	164	186	350	38	10,9	352	261	5439
Zusammen . . .	579,79	14 009	18 926	31 149	34 533	65 682	13 231	20,1	62 417		

32 Landkreis Loreleykreis

Sitz der Kreisverwaltung: Sankt Goarshausen, Stadt

AG: Nastätten f.d. Gem. 113, 114, 115, 118, 121, 123, 124, 129, 130, 132, 133, 135, 137, 143, 144, 146, 147, 148, 153, 155, 157, 160, 165, 169, 174, Niederlahnstein f.d. Gem. 112, 117, 119, 126, 127, 128, 131, 134, 145, 149, 151, 154, 158, Sankt Goarshausen f. übr. Gem.; LG, OLG, ArG, SG, VG: Koblenz; AA: Montabaur; FA: Sankt Goarshausen; OFD: Koblenz; ZA: Oberlahnstein; HZA, HK: Koblenz; luHK: zu Koblenz; OPD: Frankfurt am Main f.d. Gem. 167, Koblenz f. übr. Gem.; StA: Dachsenhausen f.d. Gem. 119, 131, Dahlheim f.d. Gem. 120, 142, 161, Diethardt f.d. Gem. 121, 146, 169, Holzhausen f.d. Gem. 114, 132, 155, Kaub f.d. Gem. 136, 167, Lautert f.d. Gem. 139, 156, 164, Marienfels f.d. Gem. 113,

## 07 Rheinland-Pfalz

## 3 RB Montabaur

32

Gemeinde	Fläche	Be- wohnte Gebäude	Haus- halte	Wohnbevölkerung am					Stat. Kenn- ziffer der Ge- meinde	Post- leitzahl
				6.6.1961				13.9.1950		
				männ- lich	weib- lich	ins- gesamt	dar. land- u. forst- wirtschaftliche Bevölkerung	ins- gesamt		
	qkm	Anzahl			%	Anzahl				

123, 133, 143, Nastätten f.d. Gem. 118, 147, Niederwallmenach f.d. Gem. 150, 163, Nievern f.d. Gem. 126, 145, 151, Nochern f.d. Gem. 111, 140, 152, Oberbachheim f.d. Gem. 129, 137, 148, 153, 174, Osterspai f.d. Gem. 127, 158, Ruppertshofen f.d. Gem. 115, 124, 130, 135, 157, 160, 165, Sankt Goarshausen f.d. Gem. 159, 162, 166, Strüth f.d. Gem. 141, 168, 172, Weisel f.d. Gem. 122, 170, Weyer f.d. Gem. 125, 173, übr. Gem. bilden jeweils einen eigenen Standesamtsbezirk; OKI: A f.d. Gem. 149, 154, B f. übr. Gem.; BWK: 155.

Auel	2,71	36	57	98	108	206	73	35,4	234	111	5429
Becheln	4,41	127	185	293	313	606	125	20,6	571	112	5409
Berg	3,30	35	38	78	77	155	111	71,6	188	113	5429
Bettendorf	3,24	51	60	124	110	234	103	44,0	250	114	5429
Bogel	5,34	107	131	241	282	523	156	29,8	597	115	5429
Bornich	12,01	223	284	495	511	1 006	333	33,1	1 052	116	5421
Braubach, Stadt	17,80	544	1 394	1 804	2 056	3 860	136	3,5	3 802	117	5423
Buch	4,17	76	100	166	176	342	110	32,2	363	118	5429
Dachsenhausen	10,17	163	219	414	426	840	215	25,6	781	119	5421
Dahlheim	6,82	159	220	361	378	739	144	19,5	796	120	5421
Diethardt	3,34	47	63	104	117	221	66	29,9	245	121	5429
Dörscheid	8,67	84	108	163	176	339	141	41,6	367	122	5421
Ehr	1,21	16	17	42	37	79	55	69,6	84	123	5429
Endlichhofen	2,24	31	33	79	85	164	123	75,0	166	124	5429
Eschbach	2,60	44	48	102	117	219	77	35,2	191	125	5429
Fachbach	2,02	188	339	441	499	940	33	3,5	839	126	5421
Filsen	1,88	109	165	231	275	506	120	23,7	487	127	5421
Frücht	5,53	75	101	175	181	356	98	27,5	384	128	5421
Gemmerich	6,79	103	132	260	245	505	168	33,3	514	129	5429
Himmighofen	5,03	61	74	163	169	332	137	41,3	351	130	5429
Hinterwald	2,39	19	25	54	41	95	46	48,4	92	131	5409
Holzhausen a.d. Haide	8,46	175	251	434	450	884	213	24,1	831	132	5429
Hunzel	4,02	39	46	107	108	215	151	70,2	227	133	5429
Kamp-Bornhofen	11,47	341	633	836	1 000	1 836	185	10,1	1 945	134	5424
Kasdorf	4,06	45	49	118	119	237	143	60,3	282	135	5429
Kaub, Stadt	12,98	327	862	1 044	1 195	2 239	91	4,1	2 554	136	5425
Kehlbach	2,14	35	39	76	94	170	84	49,4	168	137	5429
Kestert	6,90	212	357	447	510	957	201	21,0	1 020	138	5421
Lautert	3,56	42	48	97	96	193	87	45,1	194	139	5429
Lierschied	5,93	124	171	281	330	611	167	27,3	684	140	5429
Lipporn	4,80	55	68	127	118	245	100	40,8	264	141	5429
Lykershausen	3,34	38	48	85	93	178	104	58,4	187	142	5421
Marienfels	3,84	62	74	152	158	310	152	49,0	325	143	5429
Miehlen	15,01	297	398	684	753	1 437	465	32,4	1 545	144	5429
Miellen	2,05	62	115	162	173	335	9	2,7	322	145	5421
Münchenroth	1,07	10	12	19	22	41	29	70,7	54	146	5429
Nastätten, Stadt	13,02	508	804	1 126	1 375	2 501	241	9,6	2 418	147	5428
Niederbachheim	2,93	43	46	100	112	212	105	49,5	250	148	5429
Niederlahnstein, Stadt	9,79	869	2 658	4 064	3 969	8 033	217	2,7	6 041	149	542
Niederwallmenach	6,88	97	109	207	251	458	258	56,3	527	150	5429
Nievern	4,32	188	346	453	510	963	43	4,5	853	151	5421
Nochern	7,11	119	134	257	277	534	207	38,8	614	152	5429
Oberbachheim	2,85	36	43	84	104	188	88	46,8	208	153	5429
Oberlahnstein, Stadt	27,33	1 508	4 439	5 661	6 727	12 388	192	1,5	10 382	154	542
Obertiefenbach	5,77	68	77	134	161	295	131	44,4	300	155	5429
Oberwallmenach	3,18	43	50	92	93	185	91	49,2	180	156	5429
Oelsberg	4,03	78	93	189	191	380	121	31,8	383	157	5429
Osterspai	12,91	246	411	585	629	1 214	162	13,3	1 255	158	5421
Patersberg	2,64	89	119	200	212	412	94	22,8	408	159	5421
Pissighofen	3,31	29	37	77	86	163	81	49,7	176	160	5429
Prath	4,35	60	85	133	162	295	136	46,1	312	161	5421
Reichenberg	3,23	52	66	121	116	237	82	34,6	292	162	5429
Reitzenhain	5,66	68	76	160	141	301	145	48,2	294	163	5429
Rettershain	4,81	67	76	143	149	292	132	45,2	346	164	5429
Ruppertshofen	4,78	71	80	163	198	361	180	49,9	389	165	5429
Sankt Goarshausen, Stadt	3,02	303	685	1 012	1 004	2 016	40	2,0	2 092	166	5422
Sauerthal	3,57	69	94	115	134	249	18	7,2	338	167	6221

Gemeinde	Fläche	Be- wohnte Gebäude	Haus- halte	Wohnbevölkerung am						Stat. Kenn- ziffer der Ge- meinde	Post- leit- zahl
				6.6.1961				13.9.1950			
				männ- lich	weib- lich	ins- gesamt	dar. land- u. forst- wirtschaftliche Bevölkerung	ins- gesamt			
	qkm	Anzahl				%	Anzahl				
Strüth . . . . .	4,66	65	78	153	146	299	103	34,4	325	168	5429
Weidenbach . . . . .	2,24	22	24	48	45	93	54	58,1	93	169	5429
Weisel . . . . .	13,05	196	277	474	510	984	305	31,0	921	170	5421
Wellmich . . . . .	3,98	107	189	223	279	502	88	17,5	585	171	5421
Welterod . . . . .	9,94	93	112	188	203	391	148	37,9	392	172	5429
Weyer . . . . .	6,00	88	97	199	219	418	140	33,5	405	173	5429
Winterwerb . . . . .	3,01	28	32	84	81	165	102	61,8	151	174	5429
Zusammen . . .	379,67	9 372	18 301	27 002	29 682	56 684	8 455	14,9	53 886		

33 Landkreis Unterlahnkreis  
Sitz der Kreisverwaltung: Diez, Stadt

AG: Bad Ems f.d. Gem. 115, 155, Nassau f.d. Gem. 113, 118, 122, 126, 127, 128, 132, 139, 142, 148, 162, 165, 171, 172, 182, 183, 184, 186, 188, 189, 190, Nastätten f.d. Gem. 161, 168, 173, 175, Diez f. übr. Gem.; LG, OLG, ArG, SG, VG: Koblenz; AA: Montabaur; FA: Diez; OFD: Koblenz; ZA: Oberlahnstein; HZA, HK: Koblenz; luHK: zu Koblenz; OPD: Koblenz; StA: Bad Ems f.d. Gem. 115, 155, Cramberg f.d. Gem. 120, 125, 178, 185, 187, Dausenau f.d. Gem. 126, 190, Diez f.d. Gem. 121, 129, Dörsdorf f.d. Gem. 117, 131, 134, 164, 174, Eppenrod f.d. Gem. 135, 140, 152, 177, Hahnstätten f.d. Gem. 123, 143, 153, 180, Heistenbach f.d. Gem. 114, 141, 144, 145, Holzappel f.d. Gem. 124, 130, 149, 151, 159, 179, Katzenelnbogen f.d. Gem. 111, 133, 136, 146, 154, 156, 163, Kirdorf f.d. Gem. 113, 122, 142, 157, Langenscheid f.d. Gem. 138, 147, 158, Nassau f.d. Gem. 118, 128, 148, 162, 165, 171, 186, Niederneisen f.d. Gem. 137, 150, 167, Niedertiefenbach f.d. Gem. 161, 168, 173, 176, Oberneisen f.d. Gem. 160, 166, 170, Rettert f.d. Gem. 119, 169, 175, Schweighausen f.d. Gem. 127, 132, 139, 172, 182, Winden f.d. Gem. 188, 189, übr. Gem. bilden jeweils einen eigenen Standesamtsbezirk; OKI: A f.d. Gem. 115, 129, B f. übr. Gem.; BWK: 155.

Allendorf .....	3,03	86	104	202	202	404	107	26,5	370	111	5429
Altendiez .....	9,23	306	512	799	849	1 648	157	9,5	1 533	112	6251
Attenhausen .....	5,84	104	110	223	213	436	158	36,2	493	113	5409
Aull .....	2,18	63	107	162	185	347	41	11,8	357	114	6251
Bad Ems, Stadt .....	15,34	1 334	3 699	4 097	5 603	9 700	172	1,8	9 308	115	5427
Balduinstein .....	2,22	129	207	286	373	659	35	5,3	662	116	6251
Berghausen .....	4,37	45	54	98	116	214	109	50,9	237	117	5429
Bergnassau-Scheuern ..	5,40	135	243	831	771	1 602	56	3,5	1 632	118	5409
Berndroth .....	6,22	71	87	173	179	352	156	44,3	375	119	5429
Biebrich .....	3,47	76	88	165	186	351	96	27,4	340	120	5429
Birlenbach .....	4,04	243	381	567	614	1 181	128	10,8	1 173	121	6251
Bremberg .....	6,08	77	86	176	176	352	143	40,6	409	122	5409
Burgschwalbach .....	9,21	191	268	458	491	949	178	18,8	880	123	6251
Charlottenberg .....	0,76	45	62	86	107	193	36	18,7	205	124	5409
Cramberg .....	5,26	113	138	253	308	561	141	25,1	572	125	6251
Dausenau .....	9,92	219	363	513	571	1 084	88	8,1	997	126	5409
Dessighofen .....	3,58	28	31	71	70	141	86	61,0	161	127	5429
Dienethal .....	1,39	53	82	122	137	259	33	12,7	248	128	5409
Diez, Stadt .....	12,39	1 425	3 172	4 884	4 759	9 643	202	2,1	8 092	129	6252
Dörmberg .....	5,82	116	181	322	316	638	92	14,4	682	130	5409
Dörsdorf .....	4,88	55	70	134	156	290	148	51,0	326	131	6209
Dornholzhäuser .....	3,93	43	49	100	98	198	114	57,6	210	132	5429
Ebertshausen .....	2,57	24	25	58	59	117	80	68,4	138	133	5429
Eisighofen .....	5,41	45	59	110	118	228	120	52,6	255	134	6209
Eppenrod .....	6,98	92	116	226	242	468	175	37,4	465	135	6251
Ergeshausen .....	2,25	22	22	48	58	106	62	58,5	118	136	5429
Flacht .....	4,45	180	273	406	458	864	127	14,7	898	137	6251
Geilnau .....	2,24	87	117	205	219	424	58	13,7	406	138	5409
Geisig .....	3,90	63	73	136	160	296	129	43,6	322	139	5429
Giershausen .....	1,20	20	27	49	50	99	13	13,1	90	140	5431
Gückingen .....	2,34	87	130	199	211	410	69	16,8	424	141	6251
Gutenacker .....	3,83	74	83	182	184	366	100	27,3	378	142	5409
Hahnstätten .....	10,70	369	692	986	1 055	2 041	172	8,4	1 876	143	6251
Hambach .....	2,76	34	51	92	75	167	41	24,6	185	144	6251
Heistenbach .....	5,27	132	222	350	365	715	68	9,5	673	145	6251
Herold .....	4,09	52	58	122	133	255	122	47,8	240	146	5429
Hirschberg .....	2,50	59	70	126	145	271	96	35,4	304	147	6251
Hörmberg .....	4,78	78	86	133	145	278	94	33,8	330	148	5409
Holzappel .....	2,74	172	284	385	453	838	53	6,3	907	149	5409
Holzheim .....	4,99	130	186	311	350	661	122	18,5	660	150	6251
Horhausen .....	5,43	63	84	142	144	286	75	26,2	285	151	5409



Gemeinde	Fläche	Be- wohnte Gebäude	Haus- halte	Wohnbevölkerung am						Stat. Kenn- ziffer der Ge- meinde	Post- leit- zahl
				6.6.1961					13.9.1950		
				männ- lich	weib- lich	ins- gesamt	dar. land- u. forst- wirtschaftliche Bevölkerung	%	ins- gesamt		
qkm	Anzahl					%	Anzahl				
Isselbach . . . . .	4,08	38	51	90	103	193	42	21,8	193	152	5431
Kaltenholzhausen . . . . .	6,06	101	124	193	230	423	123	29,1	467	153	6251
Katzenelnbogen, Stadt . . . . .	9,20	263	407	691	822	1 513	144	9,5	1 410	154	5429
Kemmenau . . . . .	3,75	70	91	137	143	280	61	21,8	270	155	5421
Klingelbach . . . . .	5,14	101	138	224	254	478	134	28,0	470	156	5429
Kördorf . . . . .	7,83	118	132	251	267	518	229	44,2	534	157	5429
Langenscheid . . . . .	8,93	121	159	292	284	576	141	24,5	605	158	6251
Laurenburg . . . . .	2,16	77	133	182	197	379	10	2,6	396	159	5409
Lohrheim . . . . .	4,13	100	141	248	270	518	151	29,2	501	160	6251
Lollschied . . . . .	4,08	45	53	96	103	199	102	51,3	231	161	5429
Misselberg . . . . .	0,73	17	19	38	36	74	24	32,4	91	162	5409
Mittelfischbach . . . . .	1,84	21	23	49	50	99	55	55,6	90	163	5429
Mudershausen . . . . .	4,73	72	86	148	175	323	96	29,7	371	164	6251
Nassau, Stadt . . . . .	12,10	516	1 281	1 476	1 934	3 410	79	2,3	2 467	165	5408
Netzbach . . . . .	3,39	58	76	139	146	285	107	37,5	313	166	6251
Niederneisen . . . . .	7,95	239	330	531	574	1 105	182	16,5	1 139	167	6251
Niedertiefenbach . . . . .	4,08	51	52	105	112	217	109	50,2	239	168	5429
Oberfischbach . . . . .	5,04	37	40	78	74	152	58	38,2	183	169	5429
Oberneisen . . . . .	4,54	156	236	397	400	797	101	12,7	744	170	6251
Obernhof . . . . .	3,85	105	171	248	287	535	57	10,7	483	171	5409
Oberwies . . . . .	2,01	28	31	79	65	144	62	43,1	140	172	5409
Pohl . . . . .	4,23	63	70	125	128	253	98	38,7	283	173	5429
Reckenroth . . . . .	3,59	38	45	81	102	183	86	47,0	183	174	6209
Rettert . . . . .	5,80	87	104	190	192	382	168	44,0	454	175	5429
Roth . . . . .	3,40	37	39	84	74	158	88	55,7	168	176	5429
Ruppenrod . . . . .	1,92	12	15	25	34	59	23	39,0	63	177	5431
Schaumburg . . . . .	2,95	6	12	30	24	54	24	44,4	76	178	6251
Scheidt . . . . .	2,51	64	78	125	145	270	65	24,1	308	179	5409
Schiesheim . . . . .	1,43	24	59	96	86	182	31	17,0	152	180	6251
Schönborn . . . . .	11,70	120	137	261	299	560	159	28,4	607	181	5429
Schweighausen . . . . .	3,65	43	52	100	112	212	98	46,2	246	182	5409
Seelbach . . . . .	7,24	80	109	196	180	376	123	32,7	415	183	5409
Singhofen . . . . .	15,66	227	292	518	534	1 052	352	33,5	1 066	184	5409
Steinsberg . . . . .	2,92	44	47	97	109	206	75	36,4	215	185	5409
Sulzbach . . . . .	2,22	49	62	108	119	227	62	27,3	248	186	5409
Wasenbach . . . . .	2,39	61	74	143	162	305	89	29,2	286	187	5409
Weinähr . . . . .	3,41	99	162	200	261	461	61	13,2	511	188	5409
Winden . . . . .	7,00	128	176	221	282	503	74	14,7	510	189	5409
Zimmerschied . . . . .	2,20	16	23	40	35	75	39	52,0	79	190	5409
Zusammen . . . . .	392,83	10 272	18 082	27 320	30 508	57 828	8 034	13,9	55 423		

34 Landkreis Unterwesterwaldkreis

Sitz der Kreisverwaltung: Montabaur, Stadt

AG: Höhr-Grenzhausen f.d. Gem. 111, 114, 118, 141, 142, 143, 149, 151, 162, 176, 182, 190, 196, Selters (Westerwald) f.d. Gem. 117, 120, 125, 128, 129, 132, 136, 139, 140, 153, 155 bis 159, 168, 171, 175, 178, 180, 181, 183, 189, 192, 198, 199, 200, Wallmerod f.d. Gem. 131, 133, 148, 152, 163, 166, 170, 172, 174, 188, 194, Montabaur f. übr. Gem.; LG, OLG: Koblenz; ArG: Neuwied; SG, VG: Koblenz; AA, FA: Montabaur; OFD: Koblenz; ZA: Oberlahnstein f.d. Gem. 131, 133, 137, 148, 152, 163, 166, 167, 170, 172, 174, 188, 194, Neuwied f. übr. Gem.; HZA, HK: Koblenz; luHK: zu Koblenz; OPD: Koblenz; StA: Alsbach f.d. Gem. 111, 141, 149, Arzbach f.d. Gem. 112, 150, Breitenau f.d. Gem. 117, 120, 171, 198, Eitelborn f.d. Gem. 123, 164, Gackenbach f.d. Gem. 127, 130, 145, 147, Großholbach f.d. Gem. 131, 134, 135, 152, 179, Herschbach f.d. Gem. 129, 136, 140, 180, Hilscheid f.d. Gem. 142, 185, Holler f.d. Gem. 119, 144, 186, 191, Hundsangen f.d. Gem. 148, 170, 172, 174, 188, 194, Marienrachdorf f.d. Gem. 153, 155, 156, 157, 183, Maxsein f.d. Gem. 128, 158, 199, 200, Montabaur f.d. Gem. 115, 116, 124, 126, 138, 146, 160, 177, 197, Nauort f.d. Gem. 118, 151, 162, 182, 190, 196, Nentershausen f.d. Gem. 137, 163, 167, Niedererbach f.d. Gem. 133, 166, Nordhofen f.d. Gem. 159, 168, 175, 192, Obereibert f.d. Gem. 169, 193, Rückeroth f.d. Gem. 132, 178, 189, Selters f.d. Gem. 125, 181, Siershahn f.d. Gem. 139, 184, Wirges f.d. Gem. 113, 122, 154, 161, 173, 187, 195, übr. Gem. bilden jeweils einen eigenen Standesamtsbezirk; OKI: Af.d. Gem. 143, 160 u. Anlagen d. Bundeswehr i.d. Gem. 185, Bf. übr. Gem. u. übr. Teile d. Gem. 185; BWK: 155.

Alsbach .....	4,77	88	128	187	210	397	53	13,4	400	111	5411
Arzbach .....	9,93	309	524	717	832	1 549	70	4,5	1 430	112	5411
Bannberscheid .....	2,02	92	127	206	217	423	44	10,4	400	113	5431
Baumbach .....	5,29	346	591	876	889	1 765	37	2,1	1 492	114	5412
Bladernheim .....	1,02	23	32	59	54	113	20	17,7	123	115	5431
Boden .....	2,16	82	96	182	208	390	91	23,3	377	116	5431
Breitenau .....	6,06	102	149	196	238	434	72	16,6	399	117	5419

Gemeinde	Fläche	Be- wohnte Gebäude	Haus- halte	Wohnbevölkerung am						Stat. Kenn- ziffer der Ge- meinde	Post- leit- zahl
				6.6.1961				13.9.1950			
				männ- lich	weib- lich	ins- gesamt	dar. land- u. forst- wirtschaftliche Bevölkerung	ins- gesamt			
				qkm	Anzahl				%		
Caan (Unterwesterwald- kreis) .....	3,55	62	83	144	143	287	69	24,0	266	118	5411
Daubach .....	2,51	46	59	103	111	214	48	22,4	222	119	5431
Deesen .....	3,40	102	130	197	223	420	73	17,4	420	120	5419
Dernbach (Westerwald) ..	8,74	390	727	1 049	1 494	2 543	117	4,6	2 272	121	5434
Ebernhahn .....	3,33	231	369	584	579	1 163	14	1,2	970	122	5431
Eitelborn .....	7,10	286	445	680	697	1 377	145	10,5	1 254	123	5411
Elgendorf .....	2,59	146	232	357	364	721	122	16,9	695	124	5431
Ellenhausen .....	1,90	48	67	101	114	215	31	14,4	245	125	5419
Eschelbach .....	3,01	100	154	255	260	515	51	9,9	439	126	5431
Ettersdorf .....	1,10	30	35	80	71	151	34	22,5	150	127	5431
Freilingen .....	3,67	110	145	211	255	466	57	12,2	485	128	5419
Freirachdorf .....	4,28	115	161	263	270	533	98	18,4	532	129	5419
Gackenbach .....	4,77	70	88	165	169	334	78	23,4	358	130	5431
Girod .....	5,00	106	129	247	286	533	139	26,1	555	131	5431
Goddert .....	2,39	45	70	95	113	208	71	34,1	220	132	5419
Görgeshausen .....	3,24	101	149	231	283	514	87	16,9	410	133	6251
Goldhausen .....	1,45	84	120	205	226	431	27	6,3	340	134	5431
Großholbach .....	3,90	108	139	249	291	540	113	20,9	539	135	5431
Hartenfels .....	8,14	130	160	284	301	585	155	26,5	550	136	5419
Heilberscheid .....	6,37	92	111	195	221	416	141	33,9	414	137	5431
Heiligenroth .....	6,00	177	259	466	486	952	135	14,2	815	138	5431
Helferskirchen .....	5,00	134	177	289	335	624	99	15,9	526	139	5419
Herschbach (Unterwester- waldkreis) .....	15,71	340	540	746	911	1 657	162	9,8	1 545	140	5419
Hilgert .....	4,57	190	309	427	461	888	59	6,6	810	141	5411
Hillscheid .....	14,08	406	647	914	1 013	1 927	124	6,4	1 710	142	5411
Höhr- Grenzhäuser, Stadt	15,87	1 501	3 131	3 884	4 518	8 402	102	1,2	7 026	143	541
Holler .....	4,54	142	205	335	342	677	88	13,0	652	144	5431
Horbach .....	3,97	80	102	147	194	341	58	17,0	343	145	5431
Horresen .....	2,81	204	300	501	498	999	85	8,5	870	146	5431
Hübingen .....	3,59	62	71	128	136	264	67	25,4	259	147	5431
Hundsangen .....	7,64	277	381	619	708	1 327	201	15,1	1 341	148	5431
Hundsdorf .....	1,40	47	74	111	120	231	34	14,7	238	149	5412
Kadenbach .....	4,45	138	207	322	315	637	41	6,4	550	150	5411
Kammerforst .....	1,32	35	48	66	79	145	11	7,6	146	151	5411
Kleinholbach .....	2,45	62	78	158	160	318	51	16,0	290	152	5431
Krümml .....	2,20	33	42	69	78	147	46	31,3	153	153	5419
Leuterod .....	3,90	116	161	289	291	580	87	15,0	550	154	5419
Marienhäuser .....	4,84	68	90	151	171	322	93	28,9	351	155	5419
Marienrachdorf .....	5,03	119	170	308	327	635	102	16,1	555	156	5419
Maroth .....	3,43	35	41	80	68	148	49	33,1	158	157	5419
Maxsain .....	11,85	193	263	376	445	821	183	22,3	806	158	5419
Mogendorf .....	4,24	207	339	465	536	1 001	58	5,8	953	159	5431
Montabaur, Stadt .....	20,14	944	1 997	2 949	3 271	6 220	114	1,8	5 053	160	543
Moschheim .....	3,44	112	146	242	295	537	77	14,3	456	161	5431
Nauort .....	6,42	271	403	617	690	1 307	108	8,3	1 063	162	5411
Nentershausen .....	7,55	259	377	561	638	1 199	118	9,8	1 067	163	5431
Neuhäusel .....	1,65	212	340	488	526	1 014	75	7,4	719	164	5411
Niederelbert .....	10,26	238	345	503	545	1 048	130	12,4	1 063	165	5431
Niedererbach .....	4,44	135	209	306	355	661	45	6,8	587	166	5431
Nomborn .....	4,00	97	120	202	222	424	96	22,6	460	167	5431
Nordhofen .....	3,86	60	77	111	137	248	77	31,0	275	168	5419
Oberelbert .....	3,44	118	163	249	284	533	69	12,9	465	169	5431
Obererbach .....	2,60	79	109	190	204	394	62	15,7	400	170	5431
Oberhaid .....	1,91	36	42	62	82	144	29	20,1	159	171	5419
Oberhausen .....	1,60	42	56	129	121	250	24	9,6	226	172	5431
Ötzingen .....	3,88	103	137	253	279	532	120	22,6	469	173	5419
Pütschbach .....	2,10	97	124	195	225	420	47	11,2	411	174	5431
Quimbach .....	3,08	54	66	126	140	266	75	28,2	235	175	5419
Ransbach (Westerwald) ..	6,85	615	1 001	1 401	1 528	2 929	65	2,2	2 464	176	5412
Reckenthal .....	1,51	26	29	61	67	128	22	17,2	113	177	5431
Rückeroth .....	3,48	67	88	152	145	297	76	25,6	339	178	5419

Gemeinde	Fläche	Be- wohnte Gebäude	Haus- halte	Wohnbevölkerung am						Stat. Kenn- ziffer der Ge- meinde	Post- leit- zahl
				6.6.1961					13.9.1950		
				männ- lich	weib- lich	ins- gesamt	dar. land- u. forst- wirtschaftliche Bevölkerung	ins- gesamt	Anzahl		
qkm	Anzahl					%	Anzahl				
Ruppach . . . . .	2,96	107	133	252	259	511	88	17,2	528	179	5431
Schenkelberg . . . . .	3,53	103	134	232	251	483	78	16,1	469	180	5419
Selters (Westerwald) . . .	8,71	365	640	851	1 030	1 881	120	6,4	1 738	181	5418
Sessenbach . . . . .	2,79	45	60	101	101	202	51	25,2	187	182	5411
Sessenhausen . . . . .	5,44	103	149	229	269	498	66	13,3	520	183	5419
Siershahn . . . . .	4,41	441	753	1 169	1 226	2 395	36	1,5	2 072	184	5433
Simmern . . . . .	9,09	113	174	291	312	603	122	20,2	550	185	5411
Stahlhofen . . . . .	2,98	83	115	183	207	390	97	24,9	370	186	5431
Staudt . . . . .	2,65	129	194	289	355	644	89	13,8	575	187	5431
Steinefrenz . . . . .	4,85	115	149	258	314	572	131	22,9	583	188	5431
Steinen . . . . .	4,21	47	57	105	107	212	72	34,0	208	189	5419
Stromberg . . . . .	1,83	158	263	374	392	766	38	5,0	647	190	5411
Untershausen . . . . .	1,92	48	71	115	132	247	38	15,4	238	191	5431
Vielbach . . . . .	4,55	89	114	183	201	384	89	23,2	416	192	5419
Welschneudorf . . . . .	7,82	130	196	289	323	612	130	21,2	541	193	5431
Weroth . . . . .	2,52	73	91	176	213	389	76	19,5	373	194	5431
Wirges . . . . .	10,12	709	1 511	2 157	2 384	4 541	125	2,8	4 378	195	5432
Wirscheid . . . . .	2,68	49	62	85	124	209	48	23,0	205	196	5411
Wirzenborn . . . . .	1,43	27	35	72	67	139	24	17,3	119	197	5431
Wittgert . . . . .	4,74	67	108	132	173	305	32	10,5	309	198	5419
Wölferlingen . . . . .	7,22	87	100	168	178	346	128	37,0	385	199	5419
Zürbach . . . . .	1,66	16	19	42	42	84	25	29,8	80	200	5419
Zusammen . . .	430,90	14 679	23 812	35 519	39 725	75 244	7 124	9,5	68 119		

Gemeinde	Fläche	Be- wohnte Gebäude	Haus- halte	Wohnbevölkerung am					Stat. Kenn- ziffer der Gemeinde	Post- leit- zahl
				6.6.1961				13.9.1950		
				männ- lich	weib- lich	ins- gesamt	dar. land- u. forst- wirtschaftliche Bevölkerung	ins- gesamt		
				qkm	Anzahl			%		

4 RB Rheinhessen

Sitz der Bezirksregierung: Mainz, Stadt

11 Kreisfreie Stadt Mainz

LG: Mainz; OLG: Koblenz; ArG: Mainz; SG: Speyer; VG: Neustadt a.d.W., Kammer: Mainz; AA, FA: Mainz; OFD: Koblenz; ZA, HZA, HK: Mainz; LuHK: für Rheinhessen; OPD: Koblenz; StA: Mainz, - Bretzenheim, - Gonsenheim, - Mombach, - Weisenu; OKI: S; BWKr: 156.

Mainz, Stadt . . . . . | 46,81 | 11 805 | 51 272 | 63 097 | 71 278 | 134 375 | 1 863 | 1,4 | 88 603 | 000 | 65

12 Kreisfreie Stadt Worms

LG: Worms; LG: Mainz; OLG: Koblenz; ArG: Mainz; SG: Speyer; VG: Neustadt a.d.W., Kammer: Mainz; AA, FA: Worms; OFD: Koblenz; ZA: Worms; HZA, HK: Mainz; LuHK: für Rheinhessen; OPD: Koblenz; StA: Worms, - Hermsheim, - Horchheim, - Leiselheim, - Weinsheim; OKI: A; BWKr: 157.

Worms, Stadt . . . . . | 53,44 | 8 397 | 22 484 | 28 803 | 33 589 | 62 392 | 1 292 | 2,1 | 52 239 | 000 | 652

31 Landkreis Alzey

Sitz der Kreisverwaltung: Alzey, Stadt

LG: Wöllstein f.d. Gem. 122, 130, 132, 134, 139, 145, 155, 157, 159, 167, 170, Wörrstadt f.d. Gem. 113, 123, 133, 138, 146, 149, 151 bis 154, 156, 158, 160, 162, 164, 168, 169, Alzey f. übr. Gem.; LG: Mainz; OLG: Koblenz; ArG: Mainz; SG: Speyer; VG: Neustadt a.d. W., Kammer: Mainz; AA: Mainz; FA: Alzey; OFD: Koblenz; ZA: Mainz f.d. Gem. 117, 123, 133, 146, 149, 152, 154, 156, 158, 160, 168, Worms f.d. Gem. 112, 114, 115, 118, 120, 121, 124 bis 127, 129, 131, 135, 136, 137, 140, 142, 144, 147, 148, 150, 163, 165, Bingen f. übr. Gem.; HZA, HK: Mainz; LuHK: für Rheinhessen; OPD: Neustadt an der Weinstraße f.d. Forsthaus Jägerlust i.d. Gem. 170, Koblenz f. übr. Gem. u. übr. Teile d. Gem. 170; StA: Gem. bilden jeweils einen eigenen Standesamtsbezirk; OKI: A f.d. Gem. 112, B f. übr. Gem.; BWKr: 157.

Albig . . . . .	10,21	289	372	614	682	1 296	429	33,1	1 383	111	6509
Alzey, Stadt . . . . .	17,90	1 824	3 740	5 551	6 376	11 927	433	3,6	10 555	112	6508
Armsheim . . . . .	7,55	285	380	577	657	1 234	336	27,2	1 381	113	6509
Bechenheim . . . . .	2,55	83	102	170	203	373	101	27,1	345	114	6509
Bechtolsheim . . . . .	10,65	296	390	671	714	1 385	477	34,5	1 432	115	6509
Bermersheim . . . . .	2,86	61	77	117	141	258	105	40,7	324	116	6509
Biebelnheim . . . . .	6,24	136	168	257	306	563	274	48,7	648	117	6509
Blödesheim . . . . .	3,56	100	128	215	243	458	200	43,7	538	118	6509
Bornheim . . . . .	4,46	108	139	264	269	533	197	37,0	569	119	6509
Dautenheim . . . . .	3,58	92	122	200	216	416	136	32,7	487	120	6509
Dintesheim . . . . .	1,96	36	49	72	79	151	55	36,4	208	121	6509
Eckelsheim . . . . .	4,92	106	140	276	261	537	186	34,6	507	122	6551
Ensheim . . . . .	3,93	100	116	209	238	447	211	47,2	497	123	6509
Eppelsheim . . . . .	5,56	242	323	480	543	1 023	259	25,3	1 113	124	6509
Erbes-Büdesheim . . . . .	10,17	205	251	468	462	930	263	28,3	1 083	125	6509
Esselborn . . . . .	4,10	70	87	147	162	309	153	49,5	375	126	6509
Flornborn . . . . .	7,94	176	223	360	424	784	225	28,7	824	127	6509
Flonheim . . . . .	10,35	420	564	920	1 023	1 943	400	20,6	2 040	128	6509
Framersheim . . . . .	9,86	323	442	730	800	1 530	477	31,2	1 592	129	6509
Frei-Laubersheim . . . . .	9,88	206	271	449	472	921	309	33,6	952	130	6551
Freimersheim . . . . .	6,39	122	153	261	271	532	200	37,6	559	131	6509
Fürfeld . . . . .	12,48	275	369	609	684	1 293	324	25,1	1 367	132	6551
Gabsheim . . . . .	8,10	139	159	297	297	594	301	50,7	630	133	6509
Gau-Bickelheim . . . . .	7,93	303	383	647	716	1 363	529	38,8	1 304	134	6551
Gau-Heppenheim . . . . .	5,53	109	133	251	273	524	216	41,2	565	135	6509
Gau-Köngernheim . . . . .	1,81	59	78	135	133	268	97	36,2	334	136	6509
Gau-Odernheim . . . . .	15,85	473	652	1 044	1 127	2 171	532	24,5	2 253	137	6509
Gau-Weinheim . . . . .	3,91	121	150	241	270	511	190	37,2	526	138	6551
Gumbsheim . . . . .	3,42	54	60	104	111	215	148	68,8	292	139	6551
Hangen-Weisheim . . . . .	4,60	94	116	199	208	407	186	45,7	479	140	6509
Heimersheim . . . . .	6,30	157	208	336	360	696	268	38,5	792	141	6509
Kettenheim . . . . .	3,47	86	111	195	199	394	125	31,7	434	142	6509
Lonsheim . . . . .	4,53	107	132	229	235	464	199	42,9	513	143	6509
Nack . . . . .	5,56	116	135	240	262	502	122	24,3	516	144	6509
Neu-Bamberg . . . . .	4,51	168	254	396	433	829	119	14,4	737	145	6551
Nieder-Saulheim . . . . .	13,34	651	855	1 399	1 493	2 892	726	25,1	2 785	146	6501
Nieder-Wiesen . . . . .	4,90	140	184	289	333	622	123	19,8	651	147	6509
Ober-Flörsheim . . . . .	10,24	244	310	493	571	1 064	348	32,7	1 136	148	6509

07 Rheinland-Pfalz  
4 RB Rheinhessen  
31, 32

Gemeinde	Fläche	Be- wohnte Gebäude	Haus- halte	Wohnbevölkerung am						Stat. Kenn- ziffer der Ge- meinde	Post- leit- zahl
				6.6.1961					13.9.1950		
				männ- lich	weib- lich	ins- gesamt	dar. land- u. forst- wirtschaftliche Bevölkerung	%	ins- gesamt		
	qkm			Anzahl					Anzahl		
Ober-Saulheim .....	5,60	175	229	391	418	809	264	32,6	736	149	6501
Offenheim .....	13,87	119	140	225	256	481	165	34,3	563	150	6509
Partenheim .....	8,42	202	251	473	503	976	445	45,6	1 046	151	6501
Rommersheim .....	4,10	90	118	203	213	416	161	38,7	440	152	6509
Schimsheim .....	2,52	66	91	157	154	311	98	31,5	328	153	6509
Schornsheim .....	8,92	276	354	586	613	1 199	352	29,4	1 284	154	6509
Siefersheim .....	6,25	173	236	366	424	790	279	35,3	849	155	6551
Spiesheim .....	7,32	178	201	346	380	726	382	52,6	800	156	6509
Stein-Bockenheim ...	5,56	119	160	275	300	575	185	32,2	490	157	6551
Sulzheim .....	6,07	166	185	312	353	665	294	44,2	702	158	6509
Tiefenthal .....	1,35	30	34	61	64	125	55	44,0	147	159	6551
Udenheim .....	8,03	184	225	381	432	813	316	38,9	895	160	6501
Uffhofen .....	4,59	112	132	244	255	499	190	38,1	537	161	6509
Vendersheim .....	4,17	98	108	195	215	410	224	54,6	491	162	6551
Wahlheim .....	3,26	89	118	213	212	425	167	39,3	491	163	6509
Wallertheim .....	8,09	285	381	600	695	1 295	359	27,7	1 449	164	6551
Weinheim .....	7,54	261	369	596	668	1 264	362	28,6	1 292	165	6509
Wendelsheim .....	12,56	228	307	487	522	1 009	285	28,2	1 146	166	6509
Wöllstein .....	12,00	474	772	1 079	1 251	2 330	394	16,9	2 156	167	6556
Wörrstadt .....	12,65	657	1 005	1 454	1 656	3 110	404	13,0	2 805	168	6501
Wolfshiem .....	4,99	125	150	271	301	572	219	38,3	576	169	6551
Wonsheim .....	8,79	155	199	316	370	686	242	35,3	772	170	6551
<b>Zusammen ...</b>	<b>417,75</b>	<b>12 838</b>	<b>18 291</b>	<b>29 343</b>	<b>32 502</b>	<b>61 845</b>	<b>15 821</b>	<b>25,6</b>	<b>62 721</b>		

32 Landkreis Bingen

Sitz der Kreisverwaltung: Bingen, Stadt

AG: Bingen f.d. Gem. 112, 115, 118, 122, 123, 127, 132, 133, 139, Ingelheim am Rhein f.d. Gem. 111, 117, 119, 120, 121, 124, 126, 128, 130, 131, 138, 142, Wöllstein f. übr. Gem.; LG: Mainz; OLG: Koblenz; ARG: Mainz; SG: Speyer; VG: Neustadt a.d. W., Kammer: Mainz; AA: Mainz; FA: Bingen; OFD: Koblenz; ZA: Bingen; HZA, HK: Mainz; IuHK: für Rheinhessen; OPD: Frankfurt am Main f.d. Gemeindeteil Eltviller Aue i.d. Gem. 126, Koblenz f. übr. Gem. u. übr. Teile d. Gem. 126; StA: Bingen, -Büdesheim, -Dietersheim, -Gaulsheim, -Kempten f.d. Gem. 115, übr. Gem. bilden jeweils einen eigenen Standesamtsbezirk; OKI: A f.d. Gem. 115, 128, B f. übr. Gem.; BWK: 156.

Appenheim .....	6,99	210	248	416	442	858	385	44,9	890	111	6531
Aspishiem .....	5,81	173	204	364	386	750	359	47,9	876	112	6531
Badenheim .....	4,33	103	124	205	229	434	221	50,9	541	113	6551
Biebelsheim .....	3,15	99	121	213	222	435	202	46,4	514	114	6551
Bingen, Stadt .....	26,22	2 948	7 334	9 460	10 750	20 210	1 235	6,1	17 579	115	653
Bosenheim .....	5,61	211	283	458	496	954	257	26,9	980	116	6551
Bubenheim .....	4,40	122	148	276	306	582	329	56,5	622	117	6501
Dromersheim .....	6,26	244	331	570	589	1 159	494	42,6	1 169	118	6531
Elsheim .....	5,98	216	270	466	499	965	396	41,0	995	119	6501
Engelstadt .....	7,74	136	150	282	273	555	262	47,2	607	120	6501
Gau-Algesheim, Stadt ..	13,98	837	1 461	2 165	2 375	4 540	1 048	23,1	4 129	121	6535
Gensingen .....	8,76	294	439	703	740	1 443	306	21,2	1 360	122	6531
Grolsheim .....	3,92	100	130	216	232	448	136	30,4	377	123	6531
Groß-Winternheim ....	5,92	228	348	525	537	1 062	406	38,2	964	124	6501
Hackenheim .....	4,31	243	347	536	599	1 135	282	24,8	1 104	125	6551
Heidesheim am Rhein. .	17,56	945	1 665	2 530	2 731	5 261	963	18,3	4 517	126	6501
Horrweiler .....	4,39	151	184	327	350	677	323	47,7	723	127	6531
Ingelheim am Rhein, Stadt	43,94	2 891	5 376	7 467	8 325	15 792	2 693	17,1	13 254	128	6507
Ippesheim .....	1,30	48	78	134	131	265	64	24,2	181	129	6551
Jugenheim in Rhein- hessen .....	6,18	205	242	437	490	927	356	38,4	1 083	130	6501
Nieder-Hilbersheim ...	4,60	109	141	220	247	467	195	41,8	516	131	6531
Ober-Hilbersheim ....	7,38	191	241	395	421	816	359	44,0	907	132	6531
Ockenheim .....	6,04	327	483	767	830	1 597	499	31,2	1 536	133	6531
Pfaffen-Schwabenheim .	5,19	154	230	332	413	745	290	38,9	821	134	6551
Planig .....	6,16	363	543	823	928	1 751	258	14,7	1 557	135	6551
Pleittersheim .....	2,32	45	60	106	108	214	63	29,4	215	136	6551
Sankt Johann .....	5,66	131	171	292	288	580	281	48,4	690	137	6551
Schwabenheim a.d. Selz .	9,48	315	408	682	728	1 410	508	36,0	1 444	138	6501

Gemeinde	Fläche	Be- wohnte Gebäude	Haus- halte	Wohnbevölkerung am						Stat. Kenn- ziffer der Ge- meinde	Post- leit- zahl
				6.6.1961					13.9.1950		
				männ- lich	weib- lich	ins- gesamt	dar. land- u. forst- wirtschaftliche Bevölkerung	ins- gesamt			
qkm	Anzahl				%	Anzahl					
Sponsheim . . . . .	3,41	104	154	247	257	504	118	23,4	468	139	6531
Sprendlingen . . . . .	13,02	635	1 004	1 554	1 705	3 259	411	12,6	3 155	140	6555
Volxheim . . . . .	4,91	182	251	395	460	855	274	32,0	800	141	6551
Wackernheim . . . . .	5,90	248	378	530	540	1 070	425	39,7	1 055	142	6501
Welgesheim . . . . .	2,02	83	108	208	230	438	166	37,9	461	143	6551
Zotzenheim . . . . .	3,13	86	106	197	205	402	165	41,0	444	144	6551
Zusammen . . .	265,97	13 377	23 761	34 498	38 062	72 560	14 729	20,3	66 534		

33 Landkreis Mainz

Sitz der Kreisverwaltung: Oppenheim, Stadt

AG: Mainz f.d. Gem. 111, 112, 117, 118, 120, 121, 123, 126, 127, 129, 131, 134, 137, 139, 143, 144, 149, Oppenheim f. übr. Gem.; LG: Mainz;  
OLG: Koblenz; ArG: Mainz; SG: Speyer; VG: Neustadt a.d. W., Kammer: Mainz; AA: Mainz; FA: Mainz f.d. Gem. 112, 117, 118, 120, 121, 123,  
126, 127, 129, 131, 134, 137, 139, 143, 144, 149, Oppenheim f. übr. Gem.; OFD: Koblenz; ZA: Bingen f.d. Gem. 144, Mainz f. übr. Gem.; HZA,  
HK: Mainz; IuHK: für Rheinhessen; OPD: Koblenz; StA: Gem. bilden jeweils einen eigenen Standesamtsbezirk; OKI: S f.d. Schloßgrundstück  
Waldthausen i.d. Gem. 112 u. f. Anlagen d. Bundeswehr i.d. Gem. 127, A f.d. Gem. 127 ohne Anlagen d. Bundeswehr, 140, B f. übr. Gem. u. übr.  
Teile d. Gem. 112; BWKr: 156 f.d. Gem. 111, 112, 117, 118, 120, 121, 123, 126, 127, 129, 131, 134, 137, 139, 143, 144, 149, 157 f. übr. Gem.

Bodenheim .....	15,79	809	1 271	1 900	2 010	3 910	806	20,6	3 970	111	6501
Budenheim .....	10,97	944	1 988	2 676	2 827	5 503	361	6,6	4 465	112	6501
Dalheim .....	6,24	185	225	357	382	739	358	48,4	903	113	6501
Dexheim .....	5,59	189	233	373	418	791	275	34,8	927	114	6501
Dienheim .....	9,53	335	475	766	808	1 574	592	37,6	1 598	115	6501
Dolgesheim .....	6,44	167	190	327	352	679	292	43,0	766	116	6501
Drais .....	3,46	153	257	469	452	921	213	23,1	811	117	6501
Ebersheim .....	10,05	269	389	661	698	1 359	464	34,1	1 330	118	6501
Eimsheim .....	4,61	122	146	232	279	511	232	45,4	602	119	6501
Essenheim .....	10,52	314	405	737	754	1 491	591	39,6	1 537	120	6501
Finthen .....	11,04	910	1 834	2 374	2 559	4 933	737	14,9	4 563	121	6501
Friesenheim .....	3,46	131	162	258	280	538	183	34,0	615	122	6501
Gau- Bischofsheim .....	2,85	129	169	322	348	670	196	29,3	663	123	6501
Guntersblum .....	16,74	668	933	1 413	1 591	3 004	793	26,4	3 237	124	6524
Hahnheim .....	6,38	160	225	344	392	736	219	29,8	760	125	6501
Harzheim .....	3,51	130	178	297	324	621	186	30,0	687	126	6501
Hechtsheim .....	13,86	1 017	2 080	2 923	2 829	5 752	401	7,0	4 432	127	6501
Hillesheim .....	5,53	154	176	308	333	641	243	37,9	736	128	6521
Klein- Winternheim .....	5,51	173	247	468	509	977	299	30,6	922	129	6501
Köngernheim .....	3,56	130	160	264	294	558	183	32,8	638	130	6501
Laubenheim .....	7,08	648	1 309	1 643	1 723	3 366	248	7,4	2 661	131	6501
Lörzweiler .....	5,59	186	239	424	413	837	302	36,1	827	132	6501
Ludwigshöhe .....	2,65	83	100	161	201	362	195	53,9	360	133	6501
Marienborn .....	2,95	228	405	602	599	1 201	182	15,2	1 108	134	6501
Mommenheim .....	7,62	246	329	555	592	1 147	393	34,3	1 218	135	6501
Nackenheim .....	7,35	558	902	1 312	1 447	2 759	374	13,6	2 627	136	6506
Nieder- Olm .....	11,23	589	999	1 470	1 627	3 097	350	11,3	2 795	137	6501
Nierstein .....	12,21	1 097	1 905	2 588	2 915	5 503	1 361	24,7	5 574	138	6505
Ober- Olm .....	17,90	414	708	1 048	1 173	2 221	393	17,7	1 879	139	6501
Oppenheim, Stadt .....	7,09	953	1 926	2 526	2 936	5 462	657	12,0	4 991	140	6504
Schwabsburg .....	7,01	241	323	447	509	956	463	48,4	1 039	141	6501
Selzen .....	6,66	228	314	517	537	1 054	406	38,5	1 114	142	6501
Sörrenloch .....	2,37	143	183	324	336	660	182	27,6	669	143	6501
Stadecken .....	8,69	254	325	576	596	1 172	409	34,9	1 248	144	6501
Uelversheim .....	7,36	202	238	411	459	870	469	53,9	909	145	6501
Undenheim .....	9,98	361	496	807	870	1 677	412	24,6	1 870	146	6509
Weinolsheim .....	5,79	135	151	249	282	531	287	54,0	636	147	6501
Wintersheim .....	3,75	72	82	154	155	309	144	46,6	415	148	6521
Zornheim .....	5,58	241	327	484	596	1 080	367	34,0	1 078	149	6501
Zusammen ...	294,50	13 968	23 004	33 767	36 405	70 172	15 218	21,7	67 180		

Gemeinde	Fläche	Be- wohnte Gebäude	Haus- halte	Wohnbevölkerung am					Stat. Kenn- ziffer der Ge- meinde	Post- leit- zahl
				6.6.1961				13.9.1950		
				männ- lich	weib- lich	ins- gesamt	dar. land- u. forst- wirtschaftliche Bevölkerung	ins- gesamt		
	qkm	Anzahl			%	Anzahl				

34 Landkreis Worms  
Sitz der Kreisverwaltung: Worms, Stadt

AG: Alzey f.d.Gem.: 121, Oppenheim f.d.Gem.: 120, Worms f.üb.r.Gem.; LG: Mainz; OLG: Koblenz; ArG: Mainz; SG: Speyer; VG: Neustadt a.d.W.,  
Kammer: Mainz; AA, FA: Worms; OFD: Koblenz; ZA: Worms; HZA, HK: Mainz; IuHK: für Rheinhessen; OPD: Koblenz; StA: Gem. bilden jeweils  
einen eigenen Standesamtsbezirk; OKI: B f. alle Gem.; BWK: 157.

Abenheim .....	10,92	523	779	1 176	1 265	2 441	438	17,9	2 318	111	6521
Alsheim .....	15,54	526	723	1 076	1 277	2 353	732	31,1	2 431	112	6526
Bechtheim .....	13,34	423	580	923	978	1 901	667	35,1	1 959	113	6521
Bermersheim .....	2,32	65	77	138	137	275	142	51,6	336	114	6521
Dalsheim .....	6,14	261	393	634	676	1 310	370	28,2	1 418	115	6521
Dittelsheim .....	7,44	228	310	462	501	963	435	45,2	1 120	116	6521
Dorn-Dürkheim .....	5,58	231	293	468	528	996	356	35,7	1 127	117	6521
Eich .....	21,02	521	826	1 104	1 195	2 299	527	22,9	2 227	118	6521
Frettenham .....	2,74	41	52	97	95	192	69	35,9	206	119	6521
Gimsheim .....	17,62	759	1 070	1 586	1 743	3 329	683	20,5	3 227	120	6521
Gundersheim .....	8,63	338	458	715	763	1 478	470	31,8	1 484	121	6521
Gundheim .....	4,60	187	234	402	433	835	285	34,1	897	122	6521
Hamm .....	7,89	379	453	750	780	1 530	303	19,8	1 633	123	6521
Heppenheim a.d.Wiese ..	9,84	427	628	942	1 078	2 020	359	17,8	2 098	124	6521
Hegloch .....	6,41	214	309	434	503	937	321	34,3	1 077	125	6521
Hohen-Sülzen .....	3,78	119	159	241	273	514	203	39,5	555	126	6521
Ibersheim .....	9,72	93	146	243	237	480	156	32,5	577	127	6521
Kriegsheim .....	3,00	127	178	264	315	579	171	29,5	571	128	6521
Mettenheim .....	6,42	220	300	468	521	989	387	39,1	1 031	129	6521
Mölsheim .....	4,62	123	176	252	296	548	228	41,6	626	130	6521
Mörstadt .....	5,62	140	176	302	344	646	237	36,7	678	131	6521
Monsheim .....	6,61	289	488	709	781	1 490	207	13,9	1 492	132	6521
Monzernheim .....	3,95	131	175	285	298	583	301	51,6	691	133	6509
Nieder-Flörsheim .....	6,57	266	389	590	723	1 313	366	27,9	1 239	134	6521
Offstein .....	5,64	282	434	619	684	1 303	252	19,3	1 267	135	6521
Osthofen .....	19,92	1 213	1 953	2 781	3 109	5 890	598	10,2	5 661	136	6522
Pfeddersheim, Stadt ...	13,60	943	1 569	2 112	2 331	4 443	269	6,1	3 958	137	6523
Rheindürkheim .....	6,83	464	719	1 069	1 177	2 246	223	9,9	2 063	138	6521
Wachenheim .....	3,55	130	212	315	316	631	171	27,1	669	139	6521
Westhofen .....	14,73	487	735	1 048	1 177	2 225	616	27,7	2 279	140	6525
Wies-Oppenheim .....	3,10	256	378	540	586	1 126	163	14,5	1 069	141	6521
Zusammen ...	257,69	10 406	15 372	22 745	25 120	47 865	10 705	22,4	47 984		

Gemeinde	Fläche	Be- wohnte Gebäude	Haus- halte	Wohnbevölkerung am					Stat. Kenn- ziffer der Gemeinde	Post- leit- zahl
				6.6.1961				13.9.1950		
				männ- lich	weib- lich	ins- gesamt	dar. land- u. forst- wirtschaftliche Bevölkerung	ins- gesamt		
	qkm	Anzahl			%	Anzahl				

5 RB Pfalz

Sitz der Bezirksregierung: Neustadt an der Weinstraße, Stadt

11 Kreisfreie Stadt Frankenthal (Pfalz)

**AG, LG:** Frankenthal (Pfalz); **OLG:** Neustadt an der Weinstraße; **ArG:** Ludwigshafen; **SG:** Speyer; **VG:** Neustadt a.d. W.; **AA:** Ludwigshafen am Rhein; **FA:** Frankenthal (Pfalz); **OFD:** Koblenz; **ZA:** Frankenthal (Pfalz); **HZA:** Ludwigshafen am Rhein; **HK:** Kaiserslautern; **IuHK:** für die Pfalz; **OPD:** Neustadt an der Weinstraße; **StA:** Frankenthal (Pfalz); **OKI:** A; **BWKr:** 158.

Frankenthal (Pfalz), Stadt | 36,35 | 4 436 | 12 196 | 16 186 | 17 763 | 33 949 | 783 | 2,3 | 25 417 | 000 | 671

12 Kreisfreie Stadt Kaiserslautern

**AG, LG:** Kaiserslautern; **OLG:** Neustadt an der Weinstraße; **ArG:** Kaiserslautern; **SG:** Speyer; **VG:** Neustadt a.d. W.; **AA, FA:** Kaiserslautern; **OFD:** Koblenz; **ZA, HZA, HK:** Kaiserslautern; **IuHK:** für die Pfalz; **OPD:** Neustadt an der Weinstraße; **StA:** Kaiserslautern; **OKI:** S; **BWKr:** 160.

Kaiserslautern, Stadt .. | 95,93 | 9 084 | 32 243 | 40 341 | 45 918 | 86 259 | 448 | 0,5 | 62 761 | 000 | 675

13 Kreisfreie Stadt Landau in der Pfalz

**AG, LG:** Landau in der Pfalz; **OLG:** Neustadt an der Weinstraße; **ArG:** Landau/Pfalz; **SG:** Speyer; **VG:** Neustadt a.d. W.; **AA, FA:** Landau in der Pfalz; **OFD:** Koblenz; **ZA, HZA:** Landau in der Pfalz; **HK:** Mainz; **IuHK:** für die Pfalz; **OPD:** Neustadt an der Weinstraße; **StA:** Landau in der Pfalz; **OKI:** A; **BWKr:** 162.

Landau in der Pfalz,  
Stadt ..... | 38,93 | 3 828 | 10 001 | 12 928 | 15 797 | 28 725 | 745 | 2,6 | 23 188 | 000 | 674

14 Kreisfreie Stadt Ludwigshafen am Rhein

**AG:** Ludwigshafen am Rhein; **LG:** Frankenthal (Pfalz); **OLG:** Neustadt an der Weinstraße; **ArG:** Ludwigshafen; **SG:** Speyer; **VG:** Neustadt a.d. W.; **AA, FA:** Ludwigshafen am Rhein; **OFD:** Koblenz; **ZA, HZA:** Ludwigshafen am Rhein; **HK:** Kaiserslautern; **IuHK:** für die Pfalz; **OPD:** Neustadt an der Weinstraße; **StA:** Ludwigshafen am Rhein, -Maudach, -Oggersheim, -Oppau, -Rheingönheim; **OKI:** S; **BWKr:** 158.

Ludwigshafen am Rhein,  
Stadt ..... | 68,05 | 18 509 | 61 943 | 80 758 | 85 003 | 165 761 | 1 149 | 0,7 | 123 869 | 000 | 67

15 Kreisfreie Stadt Neustadt an der Weinstraße

**AG:** Neustadt an der Weinstraße; **LG:** Frankenthal (Pfalz); **OLG:** Neustadt an der Weinstraße; **ArG:** Landau/Pfalz; **SG:** Speyer; **VG:** Neustadt a.d. W.; **AA, FA:** Neustadt an der Weinstraße; **OFD:** Koblenz; **ZA:** Neustadt an der Weinstraße; **HZA:** Landau in der Pfalz; **HK:** Kaiserslautern; **IuHK:** für die Pfalz; **OPD:** Neustadt an der Weinstraße; **StA:** Neustadt an der Weinstraße; **OKI:** A; **BWKr:** 159.

Neustadt an der Wein-  
straße, Stadt ..... | 17,68 | 3 853 | 11 489 | 14 343 | 17 224 | 31 567 | 496 | 1,6 | 26 764 | 000 | 673

16 Kreisfreie Stadt Pirmasens

**AG:** Pirmasens; **LG:** Zweibrücken; **OLG:** Neustadt an der Weinstraße; **ArG:** Pirmasens; **SG:** Speyer; **VG:** Neustadt a.d. W.; **AA, FA:** Pirmasens; **OFD:** Koblenz; **ZA:** Pirmasens; **HZA, HK:** Kaiserslautern; **IuHK:** für die Pfalz; **OPD:** Neustadt an der Weinstraße; **StA:** Pirmasens; **OKI:** S; **BWKr:** 161.

Pirmasens, Stadt .... | 28,84 | 5 866 | 19 689 | 24 497 | 28 667 | 53 164 | 314 | 0,6 | 42 835 | 000 | 678

17 Kreisfreie Stadt Speyer

**AG:** Speyer; **LG:** Frankenthal (Pfalz); **OLG:** Neustadt an der Weinstraße; **ArG:** Ludwigshafen; **SG:** Speyer; **VG:** Neustadt an der Weinstraße; **AA, FA:** Speyer; **OFD:** Koblenz; **ZA:** Speyer; **HZA:** Ludwigshafen am Rhein; **HK:** Kaiserslautern; **IuHK:** für die Pfalz; **OPD:** Neustadt an der Weinstraße; **StA:** Speyer; **OKI:** A; **BWKr:** 162.

Speyer, Stadt ..... | 42,57 | 4 897 | 13 333 | 17 488 | 20 997 | 38 485 | 682 | 1,8 | 31 841 | 000 | 672\*

18 Kreisfreie Stadt Zweibrücken

**AG, LG:** Zweibrücken; **OLG:** Neustadt an der Weinstraße; **ArG:** Pirmasens; **SG:** Speyer; **VG:** Neustadt a.d. W.; **AA, FA:** Zweibrücken; **OFD:** Koblenz; **ZA:** Zweibrücken; **HZA, HK:** Kaiserslautern; **IuHK:** für die Pfalz; **OPD:** Neustadt an der Weinstraße; **StA:** Zweibrücken; **OKI:** S; **BWKr:** 161.

Zweibrücken, Stadt .. | 35,80 | 4 913 | 11 711 | 15 477 | 17 447 | 32 924 | 656 | 2,0 | 25 766 | 000 | 666

31 Landkreis Bergzabern

Sitz der Kreisverwaltung: Bergzabern, Stadt

**AG:** Annweiler f.d. Gem. 111, 112, 120, 121, 123, 125, 127, 128, 136, 138, 143, 145, 146, 148, 150, 153, 154, 155, 157 bis 162, Bergzabern f. Tbr. Gem.; **LG:** Landau in der Pfalz; **OLG:** Neustadt an der Weinstraße; **ArG:** Landau/Pfalz; **SG:** Speyer; **VG:** Neustadt a.d. W.; **AA:** Landau in der Pfalz; **FA:** Landau in der Pfalz f.d. Gem. 111, 112, 120, 121, 123, 125, 127, 128, 136, 138, 143, 145, 146, 148, 150, 153, 154, 155, 157 bis 162,



Gemeinde	Fläche	Be- wohnte Gebäude	Haus- halte	Wohnbevölkerung am					Stat. Kenn- ziffer der Gemeinde	Post- leit- zahl
				6.6.1961				13.9.1950		
				männ- lich	weib- lich	ins- gesamt	dar. land- u. forst- wirtschaftliche Bevölkerung	ins- gesamt		
				qkm	Anzahl			%		

Bergzabern f. übr. Gem.; OFD: Koblenz; ZA: Herxheim f.d. Gem. 149, Sankt Germanshof f.d. Gem. 117, 119, Schweigen f.d. Gem. 124, 133, 140, 142, 147, 151, 152, 156, Winden f.d. Gem. 114, 115, 122, 129, 132, 141, Landau in der Pfalz f. übr. Gem.; HZA: Landau in der Pfalz; HK: Kaiserslautern; LuHK: für die Pfalz; OPD: Neustadt an der Weinstraße; STA: Gem. bilden jeweils einen eigenen Standesamtsbezirk; OKI: A f.d. Gem. 115, f.d. Lungenheilstätte Trifels i.d. Gem. 125, B f. übr. Gem. u. übr. Teile d. Gem. 125; BWK: 161.

Albersweiler	10,80	545	820	1 221	1 385	2 606	360	13,8	2 533	111	6743
Annweiler am Trifels, Stadt	25,17	998	1 983	2 735	3 141	5 876	184	3,1	4 881	112	6747
Appenhofen	2,15	62	75	112	144	256	144	56,3	279	113	6741
Barbelroth	4,06	97	127	209	231	440	144	32,7	435	114	6749
Bergzabern, Stadt	8,95	806	1 668	2 563	2 748	5 311	190	3,6	3 910	115	6748
Billigheim	10,61	337	418	631	754	1 385	230	16,6	1 293	116	6741
Birkenhördt	8,58	136	168	272	324	596	138	23,2	542	117	6749
Blankenborn	1,72	32	40	65	70	135	41	30,4	149	118	6749
Böllenborn	4,12	55	64	106	104	210	67	31,9	209	119	6749
Darstein	2,39	40	49	90	90	180	67	37,2	182	120	6749
Dernbach	3,85	133	168	274	294	568	167	29,4	518	121	6741
Dierbach	5,48	104	130	248	259	507	273	53,8	525	122	6749
Dimbach	2,19	40	44	82	95	177	47	26,6	177	123	6749
Dörrenbach	10,13	226	317	448	541	989	241	24,4	867	124	6749
Eußerthal	12,52	228	317	540	681	1 221	247	20,2	909	125	6741
Gleiszellen-Gleishorbach	5,33	170	209	336	382	718	239	33,3	713	126	6749
Gossersweiler	5,37	154	187	337	374	711	126	17,7	686	127	6749
Gräfenhausen	9,56	128	176	258	305	563	125	22,2	555	128	6741
Hergersweiler	1,80	31	41	73	80	153	99	64,7	144	129	6741
Heuchelheim	3,58	142	168	303	282	585	272	46,5	638	130	6741
Ingenheim	5,54	302	433	706	769	1 475	249	16,9	1 434	131	6744
Kapellen-Drusweiler	5,82	133	168	300	323	623	327	52,5	594	132	6749
Kapsweyer	8,26	176	257	383	450	833	182	21,8	739	133	6749
Klingen	3,80	82	101	190	190	380	175	46,1	418	134	6741
Klingenmünster	10,62	346	556	1 537	1 730	3 267	264	8,1	2 760	135	6749
Lug	2,32	97	119	251	243	494	61	12,3	395	136	6749
Mühlhofen	4,66	106	123	214	224	438	175	40,0	550	137	6741
Münchweiler am Kling- bach	2,14	54	66	111	120	231	43	18,6	205	138	6749
Niederhorbach	4,32	92	113	175	211	386	204	52,8	447	139	6749
Niederotterbach	3,58	54	74	114	126	240	132	55,0	238	140	6749
Öberhausen	4,50	88	108	173	207	380	209	55,0	426	141	6749
Oberotterbach	13,09	199	287	440	465	905	324	35,8	751	142	6749
Oberschlettenbach	4,58	47	50	96	96	192	75	39,1	181	143	6749
Pleisweiler-Oberhofen	5,05	175	202	330	361	691	249	36,0	687	144	6749
Queichhambach	5,14	74	109	186	173	359	43	12,0	357	145	6741
Ramberg	7,75	244	368	518	598	1 116	99	8,9	1 122	146	6741
Rechtenbach	5,72	152	189	282	314	596	205	34,4	610	147	6749
Rinntal	13,81	118	183	234	273	507	115	22,7	506	148	6741
Rohrbach	9,26	323	465	764	844	1 608	242	15,0	1 447	149	6741
Schwanheim	6,96	138	174	303	341	644	107	16,6	595	150	6749
Schweigen	5,74	125	175	286	304	590	266	45,1	480	151	6749
Schweighofen	11,23	123	183	275	314	589	195	33,1	537	152	6749
Silz	8,51	166	197	292	370	662	107	16,2	574	153	6749
Spirkelbach	6,89	123	199	290	327	617	99	16,0	537	154	6741
Stein	3,23	130	154	227	251	478	96	20,1	422	155	6749
Steinfeld	14,91	331	497	747	792	1 539	338	22,0	1 342	156	6749
Völkersweiler	4,09	101	118	324	211	535	124	23,2	437	157	6749
Vorderweidenthal	10,12	144	182	294	322	616	155	25,2	561	158	6749
Waldhambach	4,00	78	100	150	170	320	56	17,5	313	159	6749
Waldrohbach	5,89	89	109	170	209	379	94	24,8	360	160	6749
Wernersberg	8,03	221	294	471	552	1 023	198	19,4	896	161	6741
Wilgartswiesen	66,09	338	483	735	771	1 506	429	28,5	1 388	162	6741*
Zusammen	414,01	9 433	14 005	22 471	24 935	47 406	9 038	19,1	42 454		

Gemeinde	Fläche	Be- wohnte Gebäude	Haus- halte	Wohnbevölkerung am					Stat. Kenn- ziffer der Ge- meinde	Post- leit- zahl
				6.6.1961				13.9.1950		
				männ- lich	weib- lich	ins- gesamt	dar. land- u. forst- wirtschaftliche Bevölkerung	ins- gesamt		
	qkm	Anzahl			%	Anzahl				

32 Landkreis Frankenthal (Pfalz)

Sitz der Kreisverwaltung: Frankenthal (Pfalz), Stadt

AG: Frankenthal (Pfalz) f.d. Gem. 115, 117, 123, 124, 126, 129, 131, 135, 136, 138, 145, Grünstadt f. übr. Gem.; LG: Frankenthal (Pfalz); OLG: Neustadt an der Weinstraße; ArG: Ludwigshafen; SG: Speyer; VG: Neustadt a.d. W.; AA: Ludwigshafen am Rhein; FA: Frankenthal (Pfalz) f.d. Gem. 115, 117, 123, 124, 126, 129, 131, 135, 136, 138, 145, Grünstadt f. übr. Gem.; OFD: Koblenz; ZA: Frankenthal (Pfalz) f.d. Gem. 115, 117, 121, 123 bis 126, 129, 131, 135 bis 138, 145, Bad Dürkheim f. übr. Gem.; HZA: Ludwigshafen am Rhein; HK: Kaiserslautern; IuHK: für die Pfalz; OPD: Koblenz f.d. Gemeindeteil Nonnenbusch i.d. Gem. 117, f.d. Gemeindeteil Neuoffstein i.d. Gem. 143 u. d. Gemeindeteil Schleusenhaus i.d. Gem. 145, Neustadt an der Weinstraße f. übr. Gem. u. übr. Teile d. Gem. 117, 143, 145; StA: Gemeinden bilden jeweils einen eigenen Standesamtsbezirk; OKl: Bf. alle Gem.; BWKr: 158 f.d. Gem. 115, 117, 123, 124, 126, 129, 131, 135, 136, 138, 145, 159 f. übr. Gem.

Albsheim a.d. Eis	2,04	106	175	252	279	531	71	13,4	553	111	6719
Altleiningen	11,47	311	495	696	812	1 508	135	9,0	1 401	112	6719
Asselheim	4,01	155	250	353	396	749	147	19,6	767	113	6719
Battenberg	5,86	60	76	118	132	250	79	31,6	244	114	6719
Beindersheim	5,58	264	440	629	636	1 265	163	12,9	992	115	6711
Bissersheim	2,58	88	116	192	218	410	178	43,4	411	116	6719
Bobenheim a. Rhein	10,06	695	1 176	1 690	1 801	3 491	299	8,6	3 020	117	6712*
Bockenheim an der Wein- straße	11,24	457	717	1 061	1 124	2 185	534	24,4	2 282	118	6719
Carlsberg	3,46	353	469	743	752	1 495	90	6,0	1 213	119	6719
Colgenstein-Heidesheim	3,68	144	207	333	339	672	109	16,2	598	120	6719
Dirmstein	14,67	429	694	1 013	1 078	2 091	438	20,9	1 924	121	6711
Ebertsheim	3,35	253	387	593	649	1 242	76	6,1	1 109	122	6719
Eppstein	7,48	403	610	884	899	1 783	174	9,8	1 697	123	6711
Gerolsheim	4,81	182	265	378	406	784	240	30,6	749	124	6711
Grogkarlbach	5,26	178	288	412	466	878	258	29,4	874	125	6711
Grogniedesheim	3,78	168	249	366	396	762	144	18,9	729	126	6711
Grünstadt, Stadt	9,13	1 249	2 693	3 735	4 108	7 843	171	2,2	6 182	127	6718
Hertlingshausen	3,60	164	215	264	337	601	102	17,0	627	128	6719
Hegheim	5,98	509	786	1 064	1 162	2 226	166	7,5	1 995	129	6711
Hettenleidelheim	5,14	549	1 015	1 338	1 526	2 864	87	3,0	2 703	130	6719
Heuchelheim b. Franken- thal	5,78	190	264	406	412	818	194	23,7	806	131	6711
Kindenheim	8,96	203	316	484	501	985	302	30,7	1 049	132	6719
Kirchheim an der Wein- straße	7,76	285	451	623	692	1 315	256	19,5	1 303	133	6719
Kleinkarlbach	3,51	176	238	375	408	783	183	23,4	721	134	6719
Kleinniedesheim	3,89	121	181	273	272	545	139	25,5	566	135	6711
Lamsheim	12,75	1 031	1 662	2 291	2 434	4 725	590	12,5	3 941	136	6715
Laumersheim	4,86	145	199	339	340	679	247	36,4	695	137	6711
Maxdorf	6,15	630	1 024	1 477	1 508	2 985	448	15,0	2 392	138	6701
Mertesheim	2,20	80	106	173	182	355	55	15,5	369	139	6719
Mühlheim a.d. Eis	2,28	74	110	141	167	308	62	20,1	341	140	6719
Neuleiningen	9,14	167	251	411	435	846	107	12,6	843	141	6719
Obersülzen	3,52	94	130	198	227	425	169	39,8	442	142	6719
Obrigheim	2,81	202	342	458	545	1 003	121	12,1	893	143	6719*
Quirnheim	4,45	99	146	302	309	611	155	25,4	572	144	6719
Roxheim/Pfalz	10,40	753	1 235	1 811	1 921	3 732	193	5,2	2 996	145	6716
Sausenheim	4,95	189	260	390	444	834	285	34,2	833	146	6719
Tiefenthal	4,15	130	175	281	279	560	121	21,6	577	147	6719
Wattenheim	12,46	307	449	607	693	1 300	144	11,1	1 264	148	6719
Zusammen	233,20	11 593	18 862	27 154	29 285	56 439	7 432	13,2	50 673		

33 Landkreis Germersheim

Sitz der Kreisverwaltung: Germersheim, Stadt

AG: Germersheim f.d. Gem. 111, 116, 117, 121, 124 bis 127, 131 bis 134, 139, 140, 143, 144, 147, Kandel f. übr. Gem.; LG: Landau in der Pfalz; OLG: Neustadt an der Weinstraße; ArG: Landau/Pfalz; SG: Speyer; VG: Neustadt a.d. W.; AA: Landau in der Pfalz f.d. Gem. 112 bis 115, 118, 119, 120, 123, 128, 129, 130, 137, 138, 141, 142, 145, 146, Speyer f. übr. Gem.; FA: Germersheim f.d. Gem. 111, 116, 117, 121, 124 bis 127, 131 bis 134, 139, 140, 143, 144, 147, Kandel f. übr. Gem.; OFD: Koblenz; ZA: Herxheim f.d. Gem. 114, 119 bis 122, 125, 126, 131, 135, 136, 141, Landau in der Pfalz f.d. Gem. 124, 134, Neulauterburg f.d. Gem. 112, 113, 118, 128, 130, 138, 146, Winden f.d. Gem. 115, 123, 129, 137, 142, 145, Germersheim f. übr. Gem.; HZA: Landau in der Pfalz u. Ludwigshafen am Rhein; HK: Kaiserslautern; IuHK: für die Pfalz; OPD: Neustadt an der Weinstraße; StA: Gem. bilden jeweils einen eigenen Standesamtsbezirk; OKl: A f.d. Gem. 117, B f. übr. Gem.; BWKr: 162.

Gemeinde	Fläche	Be- wohnte Gebäude	Haus- halte	Wohnbevölkerung am						Stat. Kenn- ziffer der Ge- meinde	Post- leit- zahl
				6.6.1961					13.9.1950		
				männ- lich	weib- lich	ins- gesamt	dar. land- u. forst- wirtschaftliche Bevölkerung	ins- gesamt			
									qkm		
Bellheim . . . . .	20,45	1 179	1 840	2 663	2 995	5 658	589	10,4	4 738	111	6729
Berg (Pfalz) . . . . .	6,73	276	410	660	711	1 371	254	18,5	1 211	112	6729
Büchelberg . . . . .	101,47	161	226	417	429	846	313	37,0	721	113	6741
Erlenbach bei Kandel . .	5,46	120	150	238	281	519	287	55,3	579	114	6741
Freckenfeld . . . . .	11,15	269	376	548	649	1 197	386	32,2	1 153	115	6749
Freisbach . . . . .	4,98	119	163	260	265	525	173	33,0	589	116	6721
Germersheim, Stadt . . .	17,02	932	2 676	3 350	4 132	7 482	156	2,1	5 037	117	6728
Hagenbach . . . . .	15,85	585	870	1 318	1 411	2 729	378	13,9	2 336	118	6729
Hatzenbühl . . . . .	7,76	381	525	873	891	1 764	717	40,6	1 602	119	6729
Hayna . . . . .	4,91	174	261	422	413	835	364	43,6	880	120	6741
Hördt . . . . .	18,49	484	679	1 013	1 092	2 105	273	13,0	2 117	121	6729
Jockgrim . . . . .	11,53	706	1 025	1 527	1 680	3 207	343	10,7	2 619	122	6729
Kandel, Stadt . . . . .	26,70	1 071	1 872	2 697	3 040	5 737	628	10,9	5 118	123	6747
Knittelsheim . . . . .	6,36	141	227	319	364	683	221	32,4	708	124	6741
Kuhardt . . . . .	4,88	288	415	611	678	1 289	359	27,9	1 159	125	6729
Leimersheim . . . . .	12,94	381	545	845	954	1 799	389	21,6	1 668	126	6729
Lingenfeld . . . . .	15,33	715	1 175	1 734	1 784	3 518	269	7,6	2 856	127	6722
Maximiliansau . . . . .	10,47	660	1 265	1 918	1 801	3 719	148	4,0	2 671	128	6729
Minfeld . . . . .	8,40	269	344	532	615	1 147	279	24,3	1 105	129	6741
Neuburg a. Rhein . . . .	8,24	483	764	1 181	1 161	2 342	394	16,8	1 958	130	6729
Neupotz . . . . .	7,58	267	368	667	701	1 368	522	38,2	1 311	131	6729
Niederlustadt . . . . .	6,65	230	362	546	613	1 159	216	18,6	1 109	132	6723
Oberlustadt . . . . .	17,11	327	440	779	841	1 620	318	19,6	1 463	133	6723
Ottersheim bei Landau . .	7,90	277	379	588	645	1 233	577	46,8	1 240	134	6741
Rheinzabern . . . . .	12,40	629	924	1 451	1 537	2 988	542	18,1	2 706	135	6729
Rülzheim . . . . .	16,61	1 022	1 602	2 276	2 557	4 833	559	11,6	4 172	136	6729
Schaidt . . . . .	4,93	308	469	750	817	1 567	311	19,8	1 375	137	6749
Scheibenhardt . . . . .	1,81	109	144	237	258	495	168	33,9	474	138	6741
Schwegenheim . . . . .	12,26	396	627	886	1 023	1 909	421	22,1	1 757	139	6721
Sondernheim . . . . .	6,01	371	531	836	815	1 651	184	11,1	1 586	140	6729
Steinweiler . . . . .	11,88	328	406	700	786	1 486	419	28,2	1 458	141	6741
Vollmersweiler . . . . .	2,16	42	58	96	114	210	106	50,5	189	142	6749
Weingarten (Pfalz) . . .	6,67	267	393	674	676	1 350	296	21,9	1 237	143	6721
Westheim (Pfalz) . . . .	7,21	226	327	469	538	1 007	218	21,6	898	144	6721
Winden . . . . .	3,20	134	210	334	363	697	250	35,9	744	145	6741
Wörth a. Rhein . . . . .	17,60	709	1 141	1 735	1 773	3 508	335	9,5	2 816	146	6729
Zeiskam . . . . .	8,86	410	580	946	1 029	1 975	582	29,5	2 155	147	6721
Zusammen . . .	469,96	15 446	24 769	37 096	40 432	77 528	12 944	16,7	67 515		

34 Landkreis Kaiserslautern

Sitz der Kreisverwaltung: Kaiserslautern, Stadt

AG: Landstuhl f.d. Gem. 113, 114, 115, 123, 125, 126, 127, 133, 134, 136, 137, 139 bis 142, 145, 146, 150, 152 bis 155, 161 bis 165, 170, 173, 174, 178, 181, Kaiserslautern f. übr. Gem.; LG: Kaiserslautern u. Zweibrücken; OLG: Neustadt an der Weinstraße; ArG: Kaiserslautern; SG: Speyer; VG: Neustadt a.d. W.; AA: Kaiserslautern; FA: Landstuhl f.d. Gem. 113, 114, 115, 123, 125, 126, 127, 133, 134, 136, 137, 139 bis 142, 145, 146, 150, 152 bis 155, 161 bis 165, 170, 173, 174, 178, 181, Kaiserslautern f. übr. Gem.; OFD: Koblenz; ZA: Bruchmühlbach f.d. Gem. 115, 127, 133, 178, Kusel f.d. Gem. 126, 142, Zweibrücken f.d. Gem. 125, Kaiserslautern f. übr. Gem.; HZA, HK: Kaiserslautern; IuHK: für die Pfalz OPD: Neustadt an der Weinstraße; StA: Bruchmühlbach f.d. Gem. 115, 127, 178, Gimsbach f.d. Gem. 126, 142, Hochspeyer f.d. Gem. 122, 131, 179, Mehlingen f.d. Gem. 112, 144, Niederkirchen f.d. Gem. 129, 148, 151, 182, Niedermohr f.d. Gem. 114, 150, 152, 165, 170, Otterbach f.d. Gem. 158, 167, Reichenbach f.d. Gem. 123, 163, 164, Spesbach f.d. Gem. 134, 173, Steinwenden f.d. Gem. 154, 174, 181, Untersulzbach f.d. Gem. 156, 177, Weilerbach f.d. Gem. 120, 121, 160, 180, übr. Gem. bilden jeweils einen eigenen Standesamtsbezirk; OKI: A f.d. Gem. 139, 162, B f. übr. Gem.; BWK: 160.

Alsenborn . . . . .	12,79	542	784	1 034	1 206	2 240	165	7,4	1 893	111	6751
Baalborn . . . . .	9,16	99	157	232	251	483	86	17,8	413	112	6751
Bann . . . . .	12,90	389	517	922	980	1 902	221	11,6	1 620	113	6791
Bettenhausen . . . . .	1,03	17	26	51	48	99	18	18,2	95	114	6791
Bruchmühlbach . . . . .	8,10	383	765	1 069	1 176	2 245	84	3,7	1 538	115	6793
Dansenberg . . . . .	1,17	212	325	491	517	1 008	81	8,0	742	116	6751
Enkenbach . . . . .	17,23	726	1 186	1 788	2 054	3 842	189	4,9	2 779	117	6753
Erfenbach . . . . .	6,30	532	934	1 350	1 380	2 730	124	4,5	2 422	118	6751
Erlenbach . . . . .	5,85	354	550	765	845	1 610	101	6,3	1 315	119	6751
Erzenhausen . . . . .	5,64	89	101	203	193	396	138	34,8	404	120	6751

Gemeinde	Fläche	Be- wohnte Gebäude	Haus- halte	Wohnbevölkerung am						Stat. Kenn- ziffer der Ge- meinde	Post- leit- zahl
				6.6.1961				13.9.1950			
				männ- lich	weib- lich	ins- gesamt	dar. land- u. forst- wirtschaftliche Bevölkerung	ins- gesamt			
qkm	Anzahl			%		Anzahl					
Eulenbis .....	3,97	72	86	167	161	328	119	36,3	339	121	6751
Fischbach .....	14,99	140	197	275	324	599	105	17,5	605	122	6751
Fockenberg - Limbach ..	3,01	51	61	105	102	207	86	41,5	236	123	6791
Frankenstein .....	13,84	237	406	616	716	1 332	129	9,7	1 147	124	6731
Gerhardsbrunn .....	10,04	34	53	99	108	207	118	57,0	221	125	6791
Gimsbach .....	2,87	41	52	95	113	208	82	39,4	211	126	6799*
Hauptstuhl .....	5,00	206	333	554	586	1 140	57	5,0	930	127	6791
Heiligenmoschel .....	8,68	126	155	297	317	614	252	41,0	548	128	6751
Heimkirchen .....	6,65	90	117	233	233	466	213	45,7	528	129	6751*
Hirschhorn/Pfalz .....	3,22	136	199	307	330	637	60	9,4	622	130	6751
Hochspeyer .....	21,47	822	1 353	1 968	2 120	4 088	190	4,6	3 434	131	6755
Hohenecken .....	13,25	499	884	1 200	1 353	2 553	94	3,7	1 690	132	6751
Hütschenhausen .....	10,29	423	623	1 038	1 082	2 120	218	10,3	1 854	133	6791
Katzenbach .....	4,80	103	128	244	258	502	147	29,3	522	134	6791
Katzweiler .....	9,43	293	413	691	728	1 419	210	14,8	1 373	135	6751
Kindsbach .....	9,05	492	791	1 329	1 303	2 632	120	4,6	1 945	136	6756
Kottweiler - Schwanden ..	7,61	267	367	588	682	1 270	173	13,6	1 096	137	6791
Krickenbach .....	10,04	160	237	424	430	854	101	11,8	704	138	6751*
Landstuhl, Stadt .....	15,46	1 332	3 017	4 050	5 160	9 210	150	1,6	6 903	139	679
Linden .....	5,09	211	320	532	568	1 100	99	9,0	923	140	6791
Mackenbach .....	3,54	348	500	759	863	1 622	103	6,4	1 387	141	6751
Matzenbach .....	2,96	36	47	83	79	162	31	19,1	183	142	6799
Mehlbach .....	9,01	220	300	482	542	1 024	158	15,4	911	143	6751
Mehlingen .....	12,83	463	692	1 014	1 104	2 118	223	10,5	1 761	144	6751
Miesenbach .....	5,92	429	641	944	1 027	1 971	117	5,9	1 660	145	6791
Mittelbrunn .....	8,96	124	172	276	327	603	131	21,7	619	146	6791
Mölschbach .....	8,63	208	305	434	449	883	149	16,9	761	147	6751
Morbach .....	3,11	68	72	142	157	299	115	38,5	294	148	6751
Morlautern .....	4,75	399	775	1 041	1 114	2 155	97	4,5	1 824	149	6751
Nanzdiezweiler .....	3,50	119	155	309	286	595	79	13,3	508	150	6791
Niederkirchen .....	8,52	176	219	351	407	758	158	20,8	807	151	6751
Niedermohr .....	6,10	138	193	337	443	780	145	18,6	679	152	6791
Oberarnbach .....	5,09	73	104	159	201	360	75	20,8	341	153	6791
Obermohr .....	4,55	130	189	313	334	647	76	11,7	563	154	6791
Obernheim - Kirchenarn- bach .....	8,64	267	362	727	798	1 525	228	15,0	1 169	155	6791
Obersulzbach .....	3,77	31	43	76	75	151	59	39,1	144	156	6751
Olsbrücken .....	7,24	262	383	591	666	1 257	200	15,9	1 216	157	6751
Otterbach .....	4,73	646	1 086	1 460	1 668	3 128	91	2,9	2 830	158	6751
Otterberg, Stadt .....	32,06	857	1 309	1 899	2 070	3 969	325	8,2	3 524	159	6754
Pörrbach .....	1,50	17	18	39	49	88	43	48,9	110	160	6751
Queidersbach .....	14,75	425	611	977	1 076	2 053	236	11,5	1 709	161	6791
Ramstein .....	37,03	1 069	1 766	2 833	2 958	5 791	126	2,2	3 790	162	6792
Reichenbach .....	5,84	147	228	340	390	730	94	12,9	736	163	6791
Reichenbachsteegen ..	4,30	85	117	224	204	428	88	20,6	378	164	6791
Reuschbach .....	3,02	63	71	154	148	302	116	38,4	331	165	6791
Rodenbach .....	13,49	444	725	1 068	1 202	2 270	120	5,3	1 765	166	6751
Sambach .....	1,47	65	98	141	148	289	34	11,8	293	167	6751
Schallodenbach .....	7,45	222	304	451	519	970	94	9,7	962	168	6751
Schneckenhausen .....	3,71	106	141	242	264	506	75	14,8	472	169	6751
Schrollbach .....	3,01	90	122	213	228	441	85	19,3	441	170	6791
Schwedelbach .....	6,91	145	203	317	322	639	112	17,5	565	171	6751
Siegelbach .....	3,55	447	678	977	1 134	2 111	69	3,3	1 645	172	6751
Spesbach .....	2,94	228	312	565	553	1 118	78	7,0	961	173	6791
Steinwenden .....	4,96	221	361	566	612	1 178	86	7,3	973	174	6791
Stelzenberg .....	9,23	202	267	382	429	811	116	14,3	687	175	6751
Trippstadt .....	43,64	444	650	941	973	1 914	301	15,5	1 637	176	6751
Untersulzbach .....	2,94	66	86	132	139	271	77	28,4	280	177	6751
Vogelbach .....	4,13	217	350	475	560	1 035	45	4,3	775	178	6791
Waldleiningen .....	27,91	79	117	177	180	357	157	44,0	333	179	6751*
Weilerbach .....	16,24	493	731	1 083	1 311	2 394	203	8,5	1 997	180	6751

Gemeinde	Fläche	Be- wohnte Gebäude	Haus- halte	Wohnbevölkerung am						Stat. Kenn- ziffer der Ge- meinde	Post- leit- zahl
				6.6.1961					13.9.1950		
				männ- lich	weib- lich	ins- gesamt	dar. land- u. forst- wirtschaftliche Bevölkerung	ins- gesamt			
				qkm	Anzahl				%		
Weltersbach . . . . .	2,29	103	149	254	272	526	76	14,4	427	181	6791
Wörsbach . . . . .	5,57	91	110	182	201	383	160	41,8	402	182	6751
Zusammen . . .	628,72	19 541	30 899	46 847	51 806	98 653	9 081	9,2	81 902		

35 Landkreis Kirchheimbolanden

Sitz der Kreisverwaltung: Kirchheimbolanden, Stadt

AG: Kirchheimbolanden; LG: Kaiserslautern; OLG: Neustadt an der Weinstraße; ArG: Kaiserslautern; SG: Speyer; VG: Neustadt a.d. W.; AA: Kaiserslautern; FA: Kirchheimbolanden; OFD: Koblenz; ZA: Bad Dürkheim; HZA: Ludwigshafen am Rhein; HK: Kaiserslautern; LuHK: für die Pfalz; OPD: Koblenz f.d. Gemeindeteil Schniftenbergerhof i.d. Gem. 129, Neustadt an der Weinstraße f. übr. Gem. u. übr. Teile d. Gem. 129; StA: Dannenfels f.d. Gem. 112, 117, 126, Eisenberg (Pfalz) f.d. Gem. 120, 144, Ottersheim f.d. Gem. 125, 138, übr. Gem. bilden jeweils einen eigenen Standesamtsbezirk; OKI: A f.d. Gem. 128, B f. übr. Gem.; BWKr: 159.

Albisheim (Pfrimm) ...	10,73	252	395	609	668	1 277	235	18,4	1 374	111	6719
Bennhausen .....	1,49	32	34	63	73	136	84	61,8	161	112	6761
Biedesheim .....	6,32	138	197	315	340	655	156	23,8	767	113	6719
Bischheim .....	6,56	134	187	312	322	634	176	27,8	765	114	6719
Bolanden .....	17,45	288	419	829	717	1 546	300	19,4	1 356	115	6719
Bubenheim .....	2,93	86	119	189	208	397	86	21,7	441	116	6719
Dannenfels .....	15,88	201	288	430	495	925	217	23,5	940	117	6761
Dreien .....	9,03	163	228	358	392	750	215	28,7	801	118	6761
Einselthum .....	5,51	113	146	251	261	512	171	33,4	561	119	6719
Eisenberg (Pfalz), Stadt	13,35	927	1 900	2 782	2 876	5 658	107	1,9	4 396	120	6719
Gauersheim .....	5,25	136	177	292	320	612	189	30,9	703	121	6719
Göllheim .....	18,02	393	597	931	1 007	1 938	347	17,9	1 863	122	6719
Harxheim .....	3,75	165	249	404	440	844	110	13,0	811	123	6719
Ilbesheim .....	6,13	135	166	288	316	604	274	45,4	677	124	6719
Immesheim .....	2,99	44	57	100	107	207	100	48,3	243	125	6719
Jakobsweiler .....	2,40	78	86	120	139	259	74	28,6	326	126	6761
Kerzenheim .....	17,92	379	571	956	976	1 932	266	13,8	1 495	127	6719
Kirchheimbolanden, Stadt	26,37	987	1 852	2 357	2 884	5 241	260	5,0	4 783	128	6719
Kriegsfeld .....	26,49	273	354	594	625	1 219	281	23,1	1 246	129	6761
Lautersheim .....	3,72	96	141	218	234	452	84	18,6	519	130	6719
Marnheim .....	9,94	298	459	673	730	1 403	247	17,6	1 470	131	6719
Mauchenheim .....	6,87	179	269	418	459	877	286	32,6	951	132	6719
Mörsfeld .....	5,25	102	143	223	230	453	108	23,8	512	133	6761
Morschheim .....	6,52	119	159	276	302	578	222	38,4	638	134	6719
Niefernheim .....	1,41	49	65	99	102	201	88	43,8	238	135	6719
Oberwiesen .....	1,53	112	139	221	240	461	64	13,9	470	136	6719
Orbis .....	5,68	114	134	229	248	477	171	35,8	492	137	6719
Ottersheim .....	2,74	61	78	134	126	260	71	27,3	265	138	6719
Ramsen .....	27,08	326	551	806	859	1 665	226	13,6	1 403	139	6719
Rittersheim .....	3,96	46	67	104	112	216	100	46,3	263	140	6719
Rodenbach .....	1,94	55	72	131	138	269	81	30,1	290	141	6719
Rüssingen .....	4,84	114	163	247	275	522	175	33,5	565	142	6719
Standenbühl .....	1,25	65	82	123	141	264	79	29,9	312	143	6761
Stauf 1) .....	5,37	52	69	130	156	286	51	17,8	199	144	6719
Stetten .....	6,54	134	173	286	332	618	210	34,0	664	145	6719
Weitersweiler .....	4,52	59	73	128	126	254	96	37,8	318	146	6761
Zell .....	1,76	62	90	119	138	257	87	33,9	292	147	6719
Zusammen ...	299,49	6 967	10 949	16 745	18 114	34 859	6 094	17,5	33 570		

36 Landkreis Kusel

Sitz der Kreisverwaltung: Kusel, Stadt

AG: Lauterecken f.d. Gem. 111, 116, 117, 126, 145, 146, 150, 151, 155, 158, 159, 162, 173, 175, 179, 182, 187, 196, 197, 200, 209, Waldmohr f.d. Gem. 115, 122, 124, 125, 128, 129, 130, 134, 143, 147, 149, 152, 170, 176, 178, 205, 208, 210, 213, 218, Wolfstein f.d. Gem. 112, 119, 123, 132, 135, 138, 140, 141, 142, 154, 160, 163, 164, 166, 168, 180, 181, 184, 185, 186, 192, 195, 198, 199, 201, 202, 204, 211, 219, 220, Kusel f. übr. Gem.; LG: Kaiserslautern u. Zweibrücken; OLG: Neustadt an der Weinstraße; ArG: Kaiserslautern; SG: Speyer; VG: Neustadt a.d. W.; AA: Kaiserslautern; FA: Kusel f.d. Gem. 113, 114, 118, 120, 121, 127, 131, 133, 136, 137, 139, 144, 148, 153, 156, 157, 161, 165, 167, 169, 171, 172, 174, 177, 183, 188 bis 191, 193, 194, 203, 206, 207, 212, 214 bis 217, Landstuhl f.d. Gem. 115, 122, 124, 125, 128, 129, 130, 134, 143, 147, 149, 152, 170, 176, 178, 205, 208, 210, 213, 218, Lauterecken f. übr. Gem.; OFD: Koblenz; ZA: Bruchmühlbach f.d. Gem. 134, 149, 170, 176, 205, 210, 218

1) Mit Wirkung vom 1.4.1962 in die Gemeinde Eisenberg (Pfalz) eingegliedert.

Gemeinde	Fläche	Be- wohnte Gebäude	Haus- halte	Wohnbevölkerung am					Stat. Kenn- ziffer der Gemeinde	Post- leit- zahl	
				6.6.1961				13.9.1950			
				männ- lich	weib- lich	ins- gesamt	dar. land- u. forst- wirtschaftliche Bevölkerung	ins- gesamt			
	qkm	Anzahl			%	Anzahl					
<p>Kusel f.übr.Gem.; <b>HZA, HK:</b> Kaiserslautern; <b>LuHK:</b> für die Pfalz; <b>OP D:</b> Neustadt an der Weinstraße; <b>Sta:</b> Altenglan f.d.Gem.114, 118, 177, 189, Altenkir- chen f.d.Gem. 115, 129, 143, Becherbach f.d.Gem. 117, 145, 200, Bosenbach f.d.Gem. 123, 142, 181, Ebweiler f.d.Gem. 138, 185, Glan-Münchweiler f.d. Gem. 122, 128, 147, 152, 178, 213, Hefersweiler f.d. Gem. 119, 154, 198, Herschweiler-Pettersheim f.d. Gem. 157, 169, 172, 188, Horschbach f.d. Gem. 135, 160, 219, Hundheim f.d. Gem. 116, 150, 151, 158, 162, 179, Jettenbach f.d. Gem. 112, 163, Konken f.d. Gem. 113, 156, 167, 212, Kreimbach f.d. Gem. 141, 164, 168, 204, Kübelberg f.d. Gem. 170, 208, Kusel f.d. Gem. 120, 121, 127, 131, 165, 171, 207, Lauterecken f.d. Gem. 126, 155, 159, 173, 175, Miesau f.d. Gem. 134, 176, Neunkirchen am Potzberg f.d. Gem. 140, 180, 184, Odenbach f.d. Gem. 111, 146, 187, 196, 209, Quirnbach f.d. Gem. 144, 161, 174, 190, 194, 215, 217, Reichsthal f.d. Gem. 192, 195, 202, 211, Sankt Julian-Obereisenbach f.d. Gem. 137, 206, Schönenberg f.d. Gem. 205, 210, Theisbergstegen f.d. Gem. 133, 139, 148, 153, 203, 214, Ulmet f.d. Gem. 136, 183, 193, 216, Wolf- stein f.d. Gem. 186, 220, übr. Gem. bilden jeweils einen eigenen Standesamtsbezirk; <b>OKI:</b> A f.d. Gem. 171, B f. übr. Gem.; <b>BWK:</b> 160.</p>											
Adenbach	2,94	45	52	90	91	181	79	43,6	237	111	6759
Albersbach	1,98	30	31	81	74	155	64	41,3	131	112	6791
Albessen	4,43	37	42	77	87	164	57	34,8	180	113	6799
Altenglan	6,59	374	589	863	977	1 840	66	3,6	1 197	114	6799
Altenkirchen	6,44	293	449	629	687	1 316	164	12,5	1 200	115	6651
Aschbach	4,46	97	108	174	208	382	102	26,7	409	116	6759
Becherbach/Pfalz	6,96	139	151	237	302	539	233	43,2	684	117	6761
Bedesbach	4,43	123	199	308	334	642	63	9,8	564	118	6799
Berzweiler	1,83	32	37	59	74	133	54	40,6	155	119	6759
Blaubach	3,14	73	103	168	175	343	62	18,1	331	120	6799
Bledesbach	2,65	65	101	155	154	309	63	20,4	309	121	6799
Börsborn	3,90	98	139	259	268	527	106	20,1	483	122	6791
Bosenbach	5,63	156	197	337	357	694	175	25,2	724	123	6791
Breitenbach	8,89	404	641	964	1 075	2 039	206	10,1	1 674	124	6651
Brücken (Pfalz)	8,12	495	746	1 140	1 230	2 370	191	8,1	2 060	125	6794*
Cronenberg	2,65	64	71	128	151	279	91	32,6	258	126	6759
Dennweiler-Frohnbach	6,13	82	98	160	191	351	182	51,9	376	127	6799
Dietschweiler	3,65	75	95	177	188	365	92	25,2	380	128	6791
Dittweiler	5,63	186	276	384	430	814	157	19,3	773	129	6651
Dunzweiler	5,53	239	352	543	588	1 131	102	9,0	1 052	130	6651
Ehweiler	3,57	50	67	105	115	220	118	53,6	228	131	6799
Einöllen	4,89	140	165	268	289	557	133	23,9	632	132	6759
Eisenbach	1,21	29	39	69	72	141	35	24,8	154	133	6799
Elschbach	2,13	91	129	218	224	442	61	13,8	421	134	6791
Elzweiler	2,09	40	50	85	109	194	41	21,1	185	135	6799
Erdesbach	3,93	152	222	308	351	659	82	12,4	638	136	6799
Eschenau	2,43	55	71	121	137	258	33	12,8	243	137	6799
Ebweiler	8,09	151	202	333	354	687	113	16,4	724	138	6759
Etschberg	3,45	147	201	320	373	693	107	15,4	635	139	6799
Föckelberg	3,97	92	121	184	217	401	72	18,0	375	140	6791
Frankelbach	5,29	75	89	161	184	345	109	31,6	310	141	6751
Friedelhausen	2,52	51	69	131	130	261	37	14,2	267	142	6791
Frohnhofen	3,88	115	172	255	279	534	102	19,1	450	143	6651
Frutzweiler	2,00	39	56	97	101	198	33	16,7	167	144	6791
Gangloff	2,14	67	77	120	160	280	95	33,9	286	145	6761
Ginsweiler	3,99	84	106	179	199	378	86	22,8	434	146	6759
Glan-Münchweiler	4,96	232	361	566	644	1 210	69	5,7	1 054	147	6791
Godelhausen	2,63	74	112	166	187	353	65	18,4	344	148	6799
Gries	4,03	196	271	442	484	926	107	11,6	880	149	6791
Gumbsweiler	4,32	122	157	261	303	564	119	21,1	572	150	6799
Hachenbach	2,16	48	60	94	109	203	58	28,6	234	151	6799
Haschbach (Amtsgericht Waldmohr)	1,41	40	55	92	107	199	44	22,1	209	152	6791
Haschbach am Remigius- berg	4,03	124	189	292	326	618	83	13,4	611	153	6799
Hefersweiler	5,37	93	116	174	215	389	133	34,2	415	154	6759
Heinzenhausen	2,21	63	80	166	170	336	37	11,0	294	155	6759
Herschweiler	2,90	118	164	266	272	538	78	14,5	489	156	6799
Herschweiler-Pettersheim	7,49	304	430	662	727	1 389	124	8,9	1 213	157	6799
Hinzweiler	5,32	115	138	251	260	511	102	20,0	501	158	6759
Hohenöllen	5,17	113	133	220	268	488	171	35,0	506	159	6759
Horschbach	7,05	78	94	161	175	336	136	40,5	381	160	6799
Hüffler	3,65	112	161	251	267	518	94	18,1	472	161	6799

Gemeinde	Fläche	Be- wohnte Gebäude	Haus- halte	Wohnbevölkerung am						Stat. Kenn- ziffer der Ge- meinde	Post- leit- zahl
				6.6.1961				13.9.1950			
				männ- lich	weib- lich	ins- gesamt	dar. land- u. forst- wirtschaftliche Bevölkerung	ins- gesamt	%		
qkm	Anzahl				%		Anzahl				
Hundheim . . . . .	2,95	106	127	202	219	421	113	26,8	467	162	6759
Jettenbach . . . . .	10,24	216	276	450	519	969	186	19,2	997	163	6791
Kaulbach . . . . .	3,72	76	93	148	178	326	56	17,2	318	164	6751
Körborn . . . . .	5,86	69	108	158	173	331	115	34,7	348	165	6799
Kollweiler . . . . .	5,58	87	108	176	199	375	145	38,7	438	166	6791
Konken . . . . .	7,04	178	238	376	424	800	186	23,3	831	167	6799
Kreimbach . . . . .	5,32	140	175	294	326	620	125	20,2	585	168	6751
Krottelbach . . . . .	5,55	161	222	375	404	779	144	18,5	655	169	6799
Kübelberg . . . . .	5,82	279	435	693	719	1 412	92	6,5	1 240	170	6791
Kusel, Stadt . . . . .	11,71	1 003	1 913	2 537	2 972	5 509	160	2,9	4 865	171	6798
Langenbach . . . . .	6,59	101	131	248	254	502	153	30,5	448	172	6799
Lauterecken, Stadt . . . .	8,93	552	925	1 234	1 435	2 669	101	3,8	2 451	173	6758
Liebsthal . . . . .	2,79	35	52	89	81	170	29	17,1	165	174	6799
Lohnweiler . . . . .	4,91	108	134	232	259	491	124	25,3	506	175	6759
Miesau . . . . .	12,52	441	759	1 519	1 144	2 663	187	7,0	2 006	176	6795
Mühlbach a. Glan . . . . .	3,77	213	339	519	563	1 082	60	5,5	988	177	6799
Nanzweiler . . . . .	2,68	86	130	217	247	464	59	12,7	450	178	6791
Nerzweiler . . . . .	2,13	40	49	85	95	180	58	32,2	212	179	6759
Neunkirchen am Potzberg	5,01	107	139	218	251	469	98	20,9	485	180	6791
Niederstaufenbach . . . .	2,01	61	85	122	143	265	37	14,0	281	181	6791
Nußbach . . . . .	8,11	155	186	310	362	672	190	28,3	711	182	6759
Oberalben . . . . .	5,63	72	91	160	151	311	112	36,0	340	183	6799
Oberstaufenbach . . . . .	2,68	45	53	106	100	206	85	41,3	213	184	6791
Oberweiler i. Tal . . . . .	4,71	59	68	105	135	240	87	36,3	280	185	6759
Oberweiler-Tiefenbach . .	3,21	65	87	137	148	285	94	33,0	314	186	6759
Odenbach . . . . .	7,95	256	330	495	600	1 095	134	12,2	1 151	187	6759
Ohmbach . . . . .	3,90	184	244	407	429	836	88	10,5	712	188	6791
Patersbach . . . . .	3,26	68	97	164	183	347	98	28,2	347	189	6799
Quirnbach bei Kusel . . .	3,31	106	152	228	258	486	72	14,8	488	190	6799
Rammelsbach . . . . .	2,64	422	730	987	1 115	2 102	65	3,1	1 987	191	6799
Rathskirchen . . . . .	2,55	40	51	96	90	186	53	28,5	187	192	6759
Rathsweiler . . . . .	4,23	41	56	88	105	193	64	33,2	193	193	6799
Rehweiler . . . . .	6,73	99	137	215	249	464	116	25,0	473	194	6799
Reichsthal . . . . .	2,17	37	41	57	70	127	43	33,9	147	195	6759
Reiffelbach . . . . .	4,46	67	77	141	175	316	125	39,6	326	196	6761
Reipoltskirchen . . . . .	7,49	97	132	222	267	489	123	25,2	487	197	6759
Relsberg . . . . .	3,81	60	70	119	121	240	120	50,0	285	198	6759
Roßbach i.d. Pf. . . . .	6,16	108	146	228	261	489	108	22,1	485	199	6759
Roth . . . . .	1,75	58	62	112	135	247	113	45,7	270	200	6761
Rothselberg . . . . .	8,75	179	261	376	417	793	195	24,6	833	201	6759
Rudolphskirchen . . . . .	2,56	25	29	41	48	89	38	42,7	111	202	6759
Rutsweiler a. Glan . . . .	1,58	76	108	185	183	368	36	9,8	332	203	6799
Rutsweiler a.d. Lauter . .	4,32	66	81	142	156	298	94	31,5	333	204	6759
Sand . . . . .	3,80	136	192	299	317	616	70	11,4	525	205	6791
Sankt Julian-Obereisen- bach . . . . .	7,32	153	226	336	388	724	122	16,9	713	206	6799
Schellweiler . . . . .	4,31	112	168	241	292	533	122	22,9	542	207	6799
Schmittweiler (Amtsge- richt Waldmohr) . . . . .	3,35	115	163	273	300	573	78	13,6	594	208	6651
Schmittweiler (Amtsge- richt Lauterecken) . . . .	5,48	60	63	112	131	243	118	48,6	295	209	6761
Schönenberg . . . . .	5,70	376	581	876	939	1 815	73	4,0	1 428	210	6796
Seelen . . . . .	3,16	55	63	105	119	224	98	43,8	229	211	6759
Selchenbach . . . . .	4,80	89	106	205	198	403	146	36,2	391	212	6799
Steinbach . . . . .	4,86	168	236	401	413	814	87	10,7	756	213	6791
Theisbergstegen . . . . .	2,38	104	174	255	290	545	41	7,5	484	214	6799
Trahweiler . . . . .	2,05	54	75	128	135	263	65	24,7	243	215	6791
Ulmet . . . . .	7,10	180	253	396	464	860	148	17,2	820	216	6799
Wahnwegen . . . . .	4,63	174	245	386	413	799	133	16,6	748	217	6799
Waldmohr . . . . .	13,55	628	1 004	1 384	1 581	2 965	135	4,6	2 591	218	6655
Welchweiler . . . . .	3,48	80	98	167	183	350	77	22,0	381	219	6799
Wolfstein, Stadt . . . . .	7,59	348	576	747	922	1 669	81	4,9	1 496	220	6759
Zusammen . . . . .	514,91	15 593	22 784	35 275	38 897	74 172	11 061	14,9	69 478		

Gemeinde	Fläche	Be- wohnte Gebäude	Haus- halte	Wohnbevölkerung am					Stat. Kenn- ziffer der Gemeinde	Post- leit- zahl
				6.6.1961				13.9.1950		
				männ- lich	weib- lich	ins- gesamt	dar. land- u. forst- wirtschaftliche Bevölkerung	ins- gesamt		
	qkm	Anzahl			%	Anzahl				

37 Landkreis Landau in der Pfalz

Sitz der Kreisverwaltung: Landau in der Pfalz, Stadt

AG: Edenkoben f.d. Gem. 111, 114, 115, 117, 119, 120, 121, 124, 126, 127, 130, 131, 132, 138, 139, 140, 142, 149, 150, 151, 153, 155, Landau in der Pfalz f. übr. Gem.; LG: Landau in der Pfalz; OLG: Neustadt an der Weinstraße; ARG: Landau/Pfalz; SG: Speyer; VG: Neustadt a.d. W.; AA, FA: Landau in der Pfalz; OFD: Koblenz; ZA: Herxheim f.d. Gem. 133, 134, Neustadt an der Weinstraße f.d. Gem. 111, 114, 115, 117, 119, 120, 121, 124, 126, 127, 130, 131, 132, 138, 139, 142, 149, 150, 151, 153, 155, Landau in der Pfalz f. übr. Gem.; HZA: Landau in der Pfalz; IK: Kaiserslautern; IuHK: für die Pfalz; OPD: Neustadt an der Weinstraße; StA: Gem. bilden jeweils einen eigenen Standesamtsbezirk; OKI: B f. alle Gem.; BWK n. 162

Altdorf	6,37	130	172	276	308	584	250	42,8	576	111	6731
Arzheim	6,20	317	491	662	801	1 463	307	21,0	1 389	112	6741
Birkweiler	4,99	161	256	300	363	663	287	43,3	735	113	6741
Böbingen	6,90	111	126	247	250	497	267	53,7	569	114	6731
Böchingen	5,35	179	246	378	401	779	243	31,2	826	115	6741
Bornheim	3,55	132	167	266	288	554	162	29,2	557	116	6741
Burrweiler	6,29	218	302	411	503	914	303	33,2	963	117	6741
Dammheim	3,22	123	169	266	284	550	158	28,7	521	118	6741
Diedesfeld	12,54	422	615	852	986	1 838	515	28,0	1 801	119	6731
Edenkoben, Stadt	17,84	1 115	2 240	2 816	3 284	6 100	801	13,1	5 861	120	6732
Edesheim	16,32	572	851	1 217	1 400	2 617	728	27,8	2 581	121	6731
Eschbach	4,46	145	175	283	300	583	273	46,8	633	122	6741
Essingen	11,39	349	508	777	853	1 630	424	26,0	1 651	123	6741
Flemlingen	3,88	87	116	182	223	405	212	52,3	471	124	6741
Frankweiler	6,84	241	320	456	531	987	337	34,1	952	125	6741
Freimersheim (Pfalz)	5,37	157	183	319	350	669	260	38,9	680	126	6731
Gleisweiler	3,74	138	200	274	346	620	142	22,9	654	127	6741
Godramstein	11,61	449	684	945	1 105	2 050	335	16,3	2 087	128	6741
Göcklingen	7,28	215	275	450	499	949	323	34,0	1 024	129	6741
Gommersheim	11,29	250	372	585	676	1 261	399	31,6	1 191	130	6721
Großfischlingen	4,31	79	101	175	185	360	153	42,5	354	131	6731
Hainfeld	6,24	176	228	334	372	706	385	54,5	780	132	6741
Herxheim bei Landau/ Pfalz	24,21	1 287	2 052	3 018	3 683	6 701	1 028	15,3	5 980	133	6742
Herxheimweyher	3,57	84	104	172	194	366	168	45,9	363	134	6741
Ilbesheim b. Landau i.d. Pf.	4,97	224	290	438	473	911	516	56,6	957	135	6741
Impflingen	5,18	161	194	314	339	653	286	43,8	646	136	6741
Insheim	8,00	411	567	918	1 016	1 934	265	13,7	1 795	137	6741
Kirrweiler (Pfalz)	14,83	299	463	679	808	1 487	535	36,0	1 452	138	6731
Kleinfischlingen	2,53	72	81	152	177	329	182	55,3	361	139	6731
Knöringen	2,52	88	114	177	202	379	106	28,0	398	140	6741
Leinsweiler	6,90	95	117	159	206	365	191	52,3	390	141	6741
Maikammer	13,71	777	1 254	1 731	2 031	3 762	1 301	34,6	4 026	142	6735
Mörzheim	6,53	200	283	410	478	888	310	34,9	937	143	6741
Niederhochstadt	10,18	297	411	654	693	1 347	342	25,4	1 342	144	6741
Nußdorf	11,62	356	472	779	856	1 635	544	33,3	1 735	145	6741
Oberhochstadt	5,29	162	207	336	370	706	190	26,9	694	146	6741
Offenbach a.d. Queich	15,24	674	976	1 535	1 700	3 235	534	16,5	2 865	147	6745
Ranschbach	1,17	155	218	310	339	649	362	55,8	672	148	6741
Rhodt unter Rietburg	10,05	328	483	655	767	1 422	514	36,1	1 534	149	6741
Roschbach	3,43	148	200	314	363	677	278	41,1	751	150	6741
Sankt Martin	11,20	436	630	921	1 074	1 995	770	38,6	2 065	151	6731
Siebelingen	6,07	244	358	506	581	1 087	271	24,9	1 040	152	6741
Venningen	9,86	206	273	414	473	887	324	36,5	886	153	6731
Walsheim	5,16	122	163	253	278	531	174	32,8	560	154	6741
Weyher in der Pfalz	5,16	157	239	323	406	729	376	51,6	762	155	6741
Wollmesheim	4,06	175	247	339	410	749	203	27,1	777	156	6741
Zusammen	357,42	12 924	19 193	27 978	32 225	60 203	17 034	28,3	59 844		



07 Rheinland-Pfalz  
5 RB Pfalz  
38, 39

Gemeinde	Fläche	Be- wohnte Gebäude	Haus- halte	Wohnbevölkerung am					Stat. Kenn- ziffer der Ge- meinde	Post- leit- zahl
				6.6.1961				13.9.1950		
				männ- lich	weib- lich	ins- gesamt	dar. land- u. forst- wirtschaftliche Bevölkerung	ins- gesamt		
	qkm	Anzahl			%	Anzahl				

38 Landkreis Ludwigshafen am Rhein

Sitz der Kreisverwaltung: Ludwigshafen am Rhein, Stadt

AG: Ludwigshafen am Rhein; LG: Frankenthal (Pfalz); OLG: Neustadt an der Weinstraße; ArG: Ludwigshafen; SG: Speyer; VG: Neustadt a.d. W.; AA, FA: Ludwigshafen am Rhein; OFD: Koblenz; ZA, HZA: Ludwigshafen am Rhein; HK: Kaiserslautern; LuHK: für die Pfalz; OPD: Neustadt an der Weinstraße; StA: Gem. bilden jeweils einen eigenen Standesamtsbezirk; OKI: B f. alle Gem.; BWK: 158.

Alsheim-Gronau . . . . .	3,14	107	180	259	272	531	91	17,1	470	111	6701
Altrip . . . . .	10,49	854	1 733	2 185	2 297	4 482	87	1,9	3 683	112	6701
Assenheim . . . . .	5,00	159	245	376	450	826	190	23,0	678	113	6701
Böhl . . . . .	17,90	749	1 170	1 672	1 866	3 538	411	11,6	3 268	114	6731
Dannstadt . . . . .	12,02	535	841	1 238	1 406	2 644	400	15,1	2 223	115	6701
Fußgönheim . . . . .	7,68	650	990	1 530	1 630	3 160	322	10,2	2 860	116	6701
Hochdorf . . . . .	4,70	228	372	559	627	1 186	145	12,2	1 038	117	6701
Iggelheim . . . . .	14,95	1 018	1 570	2 286	2 466	4 752	343	7,2	4 097	118	6731
Limburgerhof . . . . .	8,97	1 194	2 107	3 451	3 163	6 614	96	1,5	4 044	119	6703
Mutterstadt . . . . .	20,47	1 602	2 861	4 033	4 237	8 270	522	6,3	6 983	120	6704
Neuhofen . . . . .	12,30	897	1 586	2 063	2 116	4 179	245	5,9	3 641	121	6701
Ruchheim . . . . .	9,29	382	617	866	949	1 815	334	18,4	1 570	122	6701
Schauernheim . . . . .	3,23	206	297	464	502	966	140	14,5	810	123	6701
<b>Zusammen . . .</b>	<b>130,14</b>	<b>8 581</b>	<b>14 569</b>	<b>20 982</b>	<b>21 981</b>	<b>42 963</b>	<b>3 326</b>	<b>7,7</b>	<b>35 365</b>		

39 Landkreis Neustadt an der Weinstraße

Sitz der Kreisverwaltung: Neustadt an der Weinstraße, Stadt

AG: Neustadt an der Weinstraße f.d. Gem. 116, 118, 120, 122, 125, 126, 128, 129, 131, 134, 135, 136, 138 bis 141, 144, 147, Bad Dürkheim f. übr. Gem.; LG: Frankenthal (Pfalz); OLG: Neustadt an der Weinstraße; ArG: Landau/Pfalz; SG: Speyer; VG: Neustadt a.d. W.; AA: Neustadt an der Weinstraße; FA: Neustadt an der Weinstraße f.d. Gem. 116, 118, 120, 122, 125, 126, 128, 129, 131, 134, 135, 136, 138 bis 141, 144, 147, Bad Dürkheim f. übr. Gem.; OFD: Koblenz; ZA: Neustadt an der Weinstraße f.d. Gem. 116, 118, 120, 122, 125, 126, 128, 129, 131, 134, 135, 136, 138 bis 141, 144, 147, Bad Dürkheim f. übr. Gem.; HZA: Landau in der Pfalz u. Ludwigshafen am Rhein; HK: Kaiserslautern; LuHK: für die Pfalz; OPD: Neustadt an der Weinstraße; StA: Elmstein I, -II f.d. Gem. 118, übr. Gem. bilden jeweils einen eigenen Standesamtsbezirk; OKI: A f.d. Gem. 111, 129, 131 u. f.d. von d. Gem. Bad Dürkheim, Stadt i.d. Gem. 112 eingemeindeten Teil, B f. übr. Gem. u. übr. Teiled. Gem. 112; BWK: 159.

Bad Dürkheim, Stadt . . .	79,55	2 446	4 428	5 613	6 845	12 458	1 226	9,8	10 569	111	6702
Birkenheide . . . . .	2,89	234	528	869	823	1 692	23	1,4	1 374	112	6701
Bobenheim a. Berg . . .	6,33	111	168	204	255	459	142	30,9	465	113	6719
Dackenheim . . . . .	3,33	89	115	179	195	374	168	44,9	422	114	6719
Deidesheim, Stadt . . .	26,68	655	1 055	1 405	1 659	3 064	753	24,6	2 961	115	6705
Duttweiler . . . . .	4,20	176	233	375	431	806	282	35,0	819	116	6731
Ellerstadt . . . . .	6,34	302	425	627	657	1 284	340	26,5	1 098	117	6701
Elmstein . . . . .	68,39	632	946	1 412	1 565	2 977	378	12,7	2 831	118	6731
Erpolzheim . . . . .	3,60	169	240	335	370	705	314	44,5	757	119	6701
Esthal . . . . .	15,35	358	532	809	946	1 755	142	8,1	1 460	120	6731
Forst an der Weinstraße .	3,59	166	228	337	405	742	306	41,2	746	121	6701
Frankeneck . . . . .	4,76	209	376	496	558	1 054	16	1,5	887	122	6731
Freinsheim . . . . .	13,60	750	1 244	1 662	1 922	3 584	697	19,4	3 449	123	6713
Friedelsheim . . . . .	4,16	221	309	423	502	925	339	36,6	928	124	6701
Geinsheim . . . . .	11,74	351	509	862	887	1 749	441	25,2	1 670	125	6721
Gimmeldingen . . . . .	7,19	421	681	926	1 141	2 067	379	18,3	1 859	126	6731
Gönnheim . . . . .	6,54	215	317	488	555	1 043	290	27,8	971	127	6701
Haardt an der Weinstraße	4,50	372	692	905	1 048	1 953	301	15,4	1 876	128	673
Hambach an der Wein- straße . . . . .	17,23	829	1 404	1 761	2 168	3 929	697	17,7	3 367	129	6736
Hardenburg . . . . .	11,54	188	294	441	466	907	35	3,9	817	130	6701
Haßloch . . . . .	39,96	3 022	5 297	7 349	8 001	15 350	784	5,1	12 291	131	6733
Herxheim a. Berg . . . .	4,35	133	206	293	346	639	283	44,3	581	132	6719
Kallstadt . . . . .	6,57	262	419	560	641	1 201	628	52,3	1 168	133	6701
Königsbach an der Wein- straße . . . . .	3,20	205	290	397	482	879	295	33,6	889	134	6731
Lachen-Speyerdorf . . .	24,41	706	1 212	1 721	2 059	3 780	593	15,7	3 210	135	6731
Lambrecht, Stadt . . . .	8,29	858	1 880	2 399	2 728	5 127	61	1,2	4 788	136	6734
Leistadt . . . . .	6,88	256	351	473	583	1 056	459	43,5	1 083	137	6701

Gemeinde	Fläche	Be- wohnte Gebäude	Haus- halte	Wohnbevölkerung am						Stat. Kenn- ziffer der Ge- meinde	Post- leit- zahl
				6.6.1961					13.9.1950		
				männ- lich	weib- lich	ins- gesamt	dar. land- u. forst- wirtschaftliche Bevölkerung	ins- gesamt			
qkm	Anzahl				%	Anzahl					
Lindenberg . . . . .	3,79	291	518	691	788	1 479	46	3,1	1 250	138	6731
Meckenheim . . . . .	15,06	548	807	1 212	1 376	2 588	616	23,8	2 297	139	6701
Mußbach an der Wein- straße . . . . .	14,59	736	1 292	1 737	1 970	3 707	729	19,7	3 292	140	6731
Neidenfels . . . . .	6,51	223	452	668	710	1 378	10	0,7	1 167	141	6731
Niederkirchen b. Deides- heim . . . . .	3,73	353	482	772	868	1 640	533	32,5	1 602	142	6701
Rödersheim . . . . .	5,11	347	551	827	928	1 755	164	9,3	1 531	143	6701
Ruppertsberg . . . . .	8,10	261	426	611	723	1 334	395	29,6	1 198	144	6701
Ungstein . . . . .	4,68	248	361	484	555	1 039	447	43,0	1 102	145	6701
Wachenheim an der Wein- straße, Stadt . . . . .	24,98	622	994	1 323	1 577	2 900	829	28,6	2 635	146	6706
Weidenthal . . . . .	14,45	493	855	1 241	1 324	2 565	100	3,9	2 180	147	6731
Weisenheim a. Berg . . .	9,21	226	315	406	495	901	366	40,6	929	148	6719
Weisenheim a. Sand . . .	13,71	784	1 127	1 594	1 778	3 372	761	22,6	3 168	149	6714
Zusammen . . .	519,09	19 468	32 559	44 887	51 330	96 217	15 368	16,0	85 687		

40 Landkreis Pirmasens  
Sitz der Kreisverwaltung: Pirmasens, Stadt

AG: Dahn f.d. Gem. 111, 112, 113, 115, 117, 120, 121, 124, 128, 135, 136, 145, 148, 149, 153, 157, 159, Waldfischbach f.d. Gem. 114, 116, 118, 125, 127, 129, 131, 132, 133, 137, 141, 143, 146, 155, 156, 158, 160, 163, 168, 169, 170, 173, Pirmasens f. übr. Gem.; LG: Zweibrücken; OLG: Neustadt an der Weinstraße; ArG: Pirmasens; SG: Speyer; VG: Neustadt a.d. W.; AA: Pirmasens; FA: Dahn f.d. Gem. 111, 112, 113, 115, 117, 120, 121, 124, 128, 135, 136, 145, 148, 149, 153, 157, 159, Pirmasens f. übr. Gem.; OFD: Koblenz; ZA: Hirschthal f.d. Gem. 112, 113, 121, 124, 136, 145, 149, 153, 159, Kröppen f.d. Gem. 119, 134, 142, 161, 166, 167, Landau in der Pfalz f.d. Gem. 115, Sankt Germanshof f.d. Gem. 111, 148, Zweibrücken f.d. Gem. 132, 133, 155, 169, Pirmasens f. übr. Gem.; HZA: Kaiserslautern u. Landau in der Pfalz; HK: Kaiserslautern; LuHK: für die Pfalz; OPD: Neustadt an der Weinstraße; StA: Bobenthal f.d. Gem. 111, 148, Rumbach f.d. Gem. 149, 153, Saalstadt f.d. Gem. 155, 156, Schönau (Pfalz) f.d. Gem. 136, 159, Weselberg f.d. Gem. 127, 170, 173, übr. Gem. bilden jeweils einen eigenen Standesamtsbezirk; OKI: S f. Bahnhof Pirmasens Nord i.d. Gem. 165, A f.d. Gem. 117, 168, B f. übr. Gem. u. übr. Teile d. Gem. 165; BWK: 161.

Bobenthal .....	21,25	82	118	180	203	383	146	38,1	406	111	6749
Bruchweiler - Bärenbach ..	9,31	276	384	667	746	1 413	248	17,6	1 116	112	6749
Bundenthal .....	10,27	229	318	497	570	1 067	158	14,8	914	113	6749
Burgalben .....	5,90	261	468	714	1 020	1 734	83	4,8	1 521	114	6757
Busenberg .....	9,66	227	317	532	577	1 109	130	11,7	981	115	6749
Clausen .....	12,50	314	554	732	825	1 557	80	5,1	1 432	116	6781
Dahn .....	40,76	681	1 226	1 943	2 114	4 057	210	5,2	2 834	117	6783
Donsieders .....	9,00	191	343	538	583	1 121	148	13,2	982	118	6781
Eppenbrunn .....	34,03	274	455	656	693	1 349	199	14,8	1 203	119	6781
Erfweiler .....	8,84	192	286	488	531	1 019	141	13,8	805	120	6781
Erlenbach bei Dahn ...	12,99	87	109	169	184	353	93	26,3	328	121	6749
Erlenbrunn .....	5,86	261	504	699	752	1 451	72	5,0	1 285	122	6781
Fehrbach .....	4,01	253	428	622	668	1 290	86	6,7	1 188	123	6781
Fischbach b. Dahn ...	32,88	288	422	654	729	1 383	313	22,6	1 181	124	6781
Geiselberg .....	6,33	127	198	313	314	627	92	14,7	597	125	6751
Gersbach .....	5,91	211	360	529	573	1 102	149	13,5	873	126	6781
Harsberg .....	3,31	57	71	157	158	315	165	52,4	313	127	6791
Hauenstein .....	13,87	796	1 234	1 931	2 322	4 253	133	3,1	3 464	128	6747
Heltersberg .....	28,16	376	604	881	950	1 831	191	10,4	1 479	129	6751
Hengsberg .....	1,29	51	77	117	117	234	43	18,4	213	130	6781
Hermersberg .....	13,02	315	503	811	931	1 742	225	12,9	1 556	131	6791
Herschberg .....	11,55	180	264	493	490	983	236	24,0	962	132	6791
Hettenhausen .....	4,39	47	57	137	118	255	84	32,9	236	133	6791
Hilst .....	3,37	73	123	167	191	358	58	16,2	288	134	6781
Hinterweidenthal ...	16,39	327	554	845	907	1 752	170	9,7	1 485	135	6781
Hirschthal .....	1,59	33	49	66	81	147	32	21,8	126	136	6781
Höheinöd .....	10,89	287	452	707	773	1 480	198	13,4	1 369	137	6781
Höheischweiler .....	4,36	140	243	332	376	708	87	12,3	679	138	6781
Höhrfröschchen .....	4,20	110	171	298	302	600	110	18,3	579	139	6781
Höhmühlbach .....	3,11	147	215	359	341	700	82	11,7	588	140	6781*
Horbach .....	5,30	100	141	225	239	464	68	14,7	399	141	6791
Kröppen .....	10,48	141	205	342	344	686	175	25,5	648	142	6781*
Leimen .....	29,23	233	349	540	579	1 119	94	8,4	961	143	6781

07 Rheinland-Pfalz  
5 RB Pfalz  
40, 41

Gemeinde	Fläche	Be- wohnte Gebäude	Haus- halte	Wohnbevölkerung am						Stat. Kenn- ziffer der Ge- meinde	Post- leit- zahl
				6.6.1961					13.9.1950		
				männ- lich	weib- lich	ins- gesamt	dar. land- u. forst- wirtschaftliche Bevölkerung	ins- gesamt			
km	Anzahl				%	Anzahl					
Lemberg . . . . .	58,17	539	977	1 352	1 508	2 860	286	10,0	2 541	144	6781
Ludwigswinkel . . . . .	21,27	135	192	281	347	628	135	21,5	558	145	6781
Merzalben . . . . .	30,00	226	361	535	625	1 160	134	11,6	1 028	146	6781
Münchweiler a.d. Rodalbe	27,75	472	893	1 220	1 399	2 619	89	3,4	2 308	147	6785
Niederschlettenbach . .	7,64	55	82	141	167	308	74	24,0	255	148	6749
Nothweiler . . . . .	3,67	45	71	91	109	200	45	22,5	197	149	6749
Nünschweiler . . . . .	9,97	196	278	417	508	925	183	19,8	858	150	6781
Petersberg . . . . .	4,17	147	227	353	409	762	107	14,0	677	151	6781
Rodalben, Stadt . . . . .	13,88	1 066	2 112	3 206	3 518	6 724	86	1,3	5 850	152	6782
Rumbach . . . . .	14,78	111	175	238	309	547	120	21,9	499	153	6749
Ruppertsweiler . . . . .	4,76	144	274	322	405	727	68	9,4	569	154	6781
Saalsstadt . . . . .	5,30	78	102	181	188	369	105	28,5	382	155	6791
Schauerberg . . . . .	4,09	42	54	107	120	227	74	32,6	240	156	6791
Schindhard . . . . .	4,34	109	138	265	267	532	76	14,3	359	157	6781
Schmalenberg . . . . .	10,39	152	206	312	339	651	147	22,6	598	158	6751
Schönau (Pfalz) . . . . .	16,36	128	194	287	331	618	113	18,3	601	159	6781
Schopp . . . . .	11,37	227	359	533	580	1 113	110	9,9	892	160	6751
Schweix . . . . .	3,75	68	98	177	165	342	96	28,1	259	161	6781
Simten . . . . .	5,08	386	754	1 021	1 134	2 155	84	3,9	1 896	162	6781
Steinalben . . . . .	2,55	60	95	155	159	314	24	7,6	256	163	6791
Thaleischweiler . . . . .	6,45	526	925	1 321	1 448	2 769	108	3,9	2 475	164	6784
Thalfröschen . . . . .	5,79	193	339	494	515	1 009	97	9,6	955	165	6784
Trulben . . . . .	7,36	249	408	625	652	1 277	212	16,6	1 090	166	6781
Vinningen . . . . .	12,67	285	431	642	739	1 381	238	17,2	1 149	167	6781
Waldfischbach . . . . .	11,71	789	1 520	1 979	2 313	4 292	103	2,4	3 602	168	6757
Wallhalben . . . . .	1,32	74	106	190	191	381	38	10,0	338	169	6791
Weselberg . . . . .	5,03	104	140	265	274	539	189	35,1	548	170	6791
Windsberg . . . . .	6,50	174	247	374	402	776	124	16,0	653	171	6781
Winzeln . . . . .	7,35	281	521	729	813	1 542	184	11,9	1 407	172	6781
Zieselberg . . . . .	6,30	94	118	230	258	488	170	34,8	447	173	6791
Zusammen . . .	723,78	14 522	24 199	36 384	40 493	76 877	8 118	10,6	66 478		

41 Landkreis Rockenhausen

Sitz der Kreisverwaltung: Rockenhausen, Stadt

AG: Rockenhausen f.d. Gem. 114, 115, 120, 121, 122, 127, 128, 130, 140, 144, 155, 157, 158, 161, 166, 168, 169, 171, 175, Winnweiler f.d. Gem. 111, 116, 117, 125, 129, 131, 132, 135 bis 138, 142, 145, 147, 154, 162, 163, 164, 167, 172, 173, Obermoschel f. übr. Gem.; LG: Kaiserslautern; OLG: Neustadt an der Weinstraße; ArG: Kaiserslautern; SG: Speyer; VG: Neustadt a.d. W.; AA: Kaiserslautern; FA: Kaiserslautern f.d. Gem. 111, 116, 117, 125, 129, 131, 132, 135 bis 138, 142, 145, 147, 154, 162, 163, 164, 167, 172, 173, Obermoschel f. übr. Gem.; OFD: Koblenz; ZA, HZA, HK: Kaiserslautern; LuHK: für die Pfalz; OPD: Koblenz f.d. Gem. 113, 123, 124, 134, 150, 153, 156, Neustadt an der Weinstraße f. übr. Gem.; StA: Alsenz f.d. Gem. 112, 119, 143, 152, Bisterschied f.d. Gem. 115, 122, 127, 155, 161, 169, 171, Dielkirchen f.d. Gem. 114, 120, 166, 168, Ebernburg f.d. Gem. 113, 124, 134, Feilbingert f.d. Gem. 126, 133, Gerbach f.d. Gem. 130, 159, Hochstein f.d. Gem. 125, 135, Lohnsfeld f.d. Gem. 142, 154, Marienthal/Pfalz f.d. Gem. 144, 158, 175, Münchweiler a.d. Alsenz f.d. Gem. 131, 145, Münsterappel f.d. Gem. 139, 146, 148, 150, 174, Obermoschel f.d. Gem. 149, 151, 160, 165, 170, Odernheim f.d. Gem. 123, 141, 153, 156, Rockenhausen f.d. Gem. 140, 157, Sembach f.d. Gem. 163, 172, Sippersfeld f.d. Gem. 117, 164, übr. Gem. bilden jeweils einen eigenen Standesamtsbezirk; OKI: A f.d. Gem. 157, B f. übr. Gem.; BWK: 159.

Alsenbrück - Langmeil ..	7,71	156	223	350	393	743	168	22,6	628	111	6751
Alsenz .....	12,88	426	605	882	987	1 869	213	11,4	1 827	112	6762
Altenbamberg .....	7,54	145	205	302	315	617	86	13,9	678	113	6551
Bayerfeld - Steckweiler ..	8,61	127	164	275	295	570	181	31,8	585	114	6761
Bisterschied .....	5,16	80	94	161	186	347	128	36,9	392	115	6761
Börrstadt .....	15,13	194	250	484	469	953	231	24,2	827	116	6751
Breunigweiler .....	3,24	70	78	146	141	287	167	58,2	291	117	6751
Callbach .....	5,37	129	155	250	290	540	206	38,1	541	118	6761
Cölln .....	3,26	47	63	81	117	198	71	35,9	206	119	6761
Dielkirchen .....	6,54	147	184	268	311	579	163	28,2	688	120	6761
Dörnbach .....	4,20	142	179	285	296	581	136	23,4	617	121	6761
Dörrmoschel .....	2,88	52	56	111	110	221	110	49,8	231	122	6761
Duchroth - Oberhausen ..	13,00	230	295	483	583	1 066	403	37,8	1 099	123	6551
Ebernburg .....	7,94	260	447	664	766	1 430	135	9,4	1 066	124	6551
Falkenstein .....	7,48	74	92	122	153	275	89	32,4	308	125	6761
Feilbingert .....	10,04	301	397	617	678	1 295	332	25,6	1 287	126	6761
Finkenbach - Gersweiler ..	7,73	106	151	260	309	569	187	32,9	592	127	6761

Gemeinde	Fläche	Be- wohnte Gebäude	Haus- halte	Wohnbevölkerung am						Stat. Kenn- ziffer der Gemeinde	Post- leit- zahl
				6.6.1961					13.9.1950		
				männ- lich	weib- lich	ins- gesamt	dar. land- u. forst- wirtschaftliche Bevölkerung	ins- gesamt			
									qkm		
Gaugrehweiler .....	9,93	155	186	285	329	614	187	30,5	585	128	6761
Gehrweiler .....	4,09	85	110	175	216	391	123	31,5	375	129	6751
Gerbach .....	7,32	154	169	294	339	633	248	39,2	689	130	6761
Gonbach .....	2,92	64	74	122	133	255	70	27,5	241	131	6751
Gundersweiler .....	10,45	118	139	283	256	539	217	40,3	541	132	6751
Hallgarten .....	2,58	139	172	340	330	670	124	18,5	584	133	6761
Hochstätten .....	5,49	171	227	330	375	705	144	20,4	706	134	6551
Hochstein .....	3,98	112	186	234	257	491	29	5,9	464	135	6751
Höringen .....	10,74	117	150	236	256	492	189	38,4	511	136	6751
Imsbach .....	8,89	199	261	450	469	919	168	18,3	817	137	6761
Imsweiler .....	10,00	159	204	346	375	721	155	21,5	672	138	6761
Kalkofen .....	1,83	62	70	127	156	283	121	42,8	286	139	6761
Katzenbach .....	6,06	108	137	229	261	490	135	27,6	539	140	6761
Lettweiler .....	6,29	87	98	168	171	339	208	61,4	426	141	6761
Lohnsfeld .....	6,89	134	175	295	349	644	195	30,3	619	142	6751
Mannweiler .....	1,63	65	93	151	161	312	78	25,0	335	143	6761
Morienthal/Pfalz .....	6,88	79	92	154	155	309	85	27,5	332	144	6761
Münchweiler a.d. Alsenz .....	7,13	212	324	516	531	1 047	150	14,3	866	145	6751
Münsterappel .....	6,33	144	166	266	315	581	156	26,9	565	146	6761
Neuhemsbach .....	6,66	126	178	262	301	563	85	15,1	512	147	6751
Niederhausen a.d. Appel .....	5,46	80	101	166	186	352	133	37,8	362	148	6761
Niedermoschel .....	6,59	119	144	282	301	583	199	34,1	545	149	6761
Oberhausen a.d. Appel .....	3,32	57	65	102	139	241	101	41,9	234	150	6761
Obermoschel, Stadt .....	10,15	322	447	566	702	1 268	179	14,1	1 353	151	6763
Oberndorf .....	2,82	64	87	114	140	254	95	37,4	279	152	6761
Odernheim am Glan .....	13,26	428	578	931	1 052	1 983	327	16,5	1 809	153	6551
Potzbach .....	3,99	63	70	141	127	268	123	45,9	262	154	6751
Ransweiler .....	4,79	88	115	170	207	377	114	30,2	404	155	6761
Rehborn .....	10,14	188	235	380	431	811	263	32,4	879	156	6551
Rockenhausen, Stadt .....	25,66	608	977	1 474	1 698	3 172	301	9,5	2 618	157	676
Ruppertsecken .....	9,38	92	110	182	193	375	118	31,5	398	158	6761
Sankt Alban .....	5,46	79	97	159	183	342	120	35,1	363	159	6761
Schiersfeld .....	7,05	87	106	173	199	372	121	32,5	331	160	6761
Schönborn .....	2,61	46	52	86	106	192	115	59,9	227	161	6761
Schweisweiler .....	4,78	106	132	206	222	428	109	25,5	409	162	6761
Sembach .....	5,49	176	257	366	394	760	109	14,3	615	163	6751
Sippersfeld .....	13,20	202	281	439	479	918	154	16,8	873	164	6751
Sitters .....	2,63	36	42	65	82	147	40	27,2	147	165	6761
Stahlberg .....	2,59	62	88	121	144	265	50	18,9	264	166	6761
Steinbach am Donnersberg .....	4,40	166	211	344	348	692	220	31,8	690	167	6761
Steingruben .....	1,56	23	31	43	56	99	24	24,2	99	168	6761
Teschenmoschel .....	3,73	42	49	92	100	192	85	44,3	191	169	6761
Unkenbach .....	5,13	72	78	142	157	299	141	47,2	285	170	6761
Waldgrehweiler .....	7,75	83	96	161	192	353	138	39,1	360	171	6761
Wartenberg - Rohrbach .....	4,49	60	80	136	150	286	88	30,8	235	172	6751
Winnweiler .....	6,12	386	674	906	1 066	1 972	72	3,7	1 769	173	6752
Winterborn .....	8,45	56	66	105	128	233	82	35,2	251	174	6761
Würzweiler .....	2,33	56	70	114	135	249	89	35,7	259	175	6761
Zusammen .....	438,13	9 023	12 188	19 170	21 451	40 621	9 583	23,6	39 039		

42 Landkreis Speyer  
Sitz der Kreisverwaltung: Speyer, Stadt

AG: Speyer; LG: Frankenthal (Pfalz); OLG: Neustadt an der Weinstraße; ArG: Ludwigshafen; SG: Speyer; VG: Neustadt a.d. W.; AA, FA: Speyer;  
OFD: Koblenz; ZA: Speyer; HZA: Ludwigshafen am Rhein; HK: Kaiserslautern; LuHK: für die Pfalz; OPD: Neustadt an der Weinstraße; StA: Ge-  
meinden bilden jeweils einen eigenen Standesamtsbezirk; OKI: A f.d. Gem. 118, B f. übr. Gem.; BWK: 162.

Berghausen .....	6,01	469	782	1 078	1 191	2 269	213	9,4	2 021	111	6725
Dudenhofen .....	12,96	742	1 186	1 674	1 877	3 551	544	15,3	3 013	112	6724
Hanhofen .....	5,81	214	357	532	576	1 108	224	20,2	888	113	6721
Harthausen .....	8,35	428	637	952	1 041	1 993	548	27,5	1 833	114	6721
Heiligenstein .....	6,31	425	691	1 006	1 071	2 077	358	17,2	1 788	115	6721

Gemeinde	Fläche	Be- wohnte Gebäude	Haus- halte	Wohnbevölkerung am						Stat. Kenn- ziffer der Gemeinde	Post- leit- zahl
				6.6.1961					13.9.1950		
				männ- lich	weib- lich	ins- gesamt	dar. land- u. forst- wirtschaftliche Bevölkerung	ins- gesamt			
				qkm	Anzahl				%		
Mechtersheim . . . . .	15,53	398	601	913	1 010	1 923	321	16,7	1 731	116	6721
Otterstadt . . . . .	15,57	464	765	1 090	1 106	2 196	294	13,4	2 033	117	6701
Schifferstadt, Stadt . . .	28,06	3 014	5 336	7 669	7 967	15 636	1 040	6,7	13 242	118	6707
Waldsee . . . . .	12,94	856	1 413	2 032	2 098	4 130	607	14,7	3 477	119	6701
Zusammen . . .	111,54	7 010	11 768	16 946	17 937	34 883	4 149	11,9	30 026		

43 Landkreis Zweibrücken

Sitz der Kreisverwaltung: Zweibrücken, Stadt

**AG, LG:** Zweibrücken; **OLG:** Neustadt an der Weinstraße; **ArG:** Pirmasens; **SG:** Speyer; **VG:** Neustadt a.d. W.; **AA, FA:** Zweibrücken; **OFD:** Koblenz; **ZA:** Bruchmühlbach f.d. Gem. 113, 123, 127 bis 130, 142, 147, Hornbach f.d. Gem. 118, 122, 132, Kröppen f.d. Gem. 115, 120, 125, 139, 145, Zweibrücken f. übr. Gem.; **HZA:** Kaiserslautern u. Landau in der Pfalz; **HK:** Kaiserslautern; **luHK:** für die Pfalz; **OPD:** Neustadt an der Weinstraße; **StA:** Battweiler f.d. Gem. 112, 135, 148, Großbundenbach f.d. Gem. 119, 124, 134, Käshofen f.d. Gem. 123, 127, 142, 147, Mittelbach f.d. Gem. 121, 133, Schmitshausen f.d. Gem. 114, 137, 143, übr. Gem. bilden jeweils einen eigenen Standesamtsbezirk; **OKI:** S f.d. Anlagen d. Bundeswehr i.d. Gem. 146, B f. übr. Gem. u. übr. Teile d. Gem. 146; **BWKr:** 161.

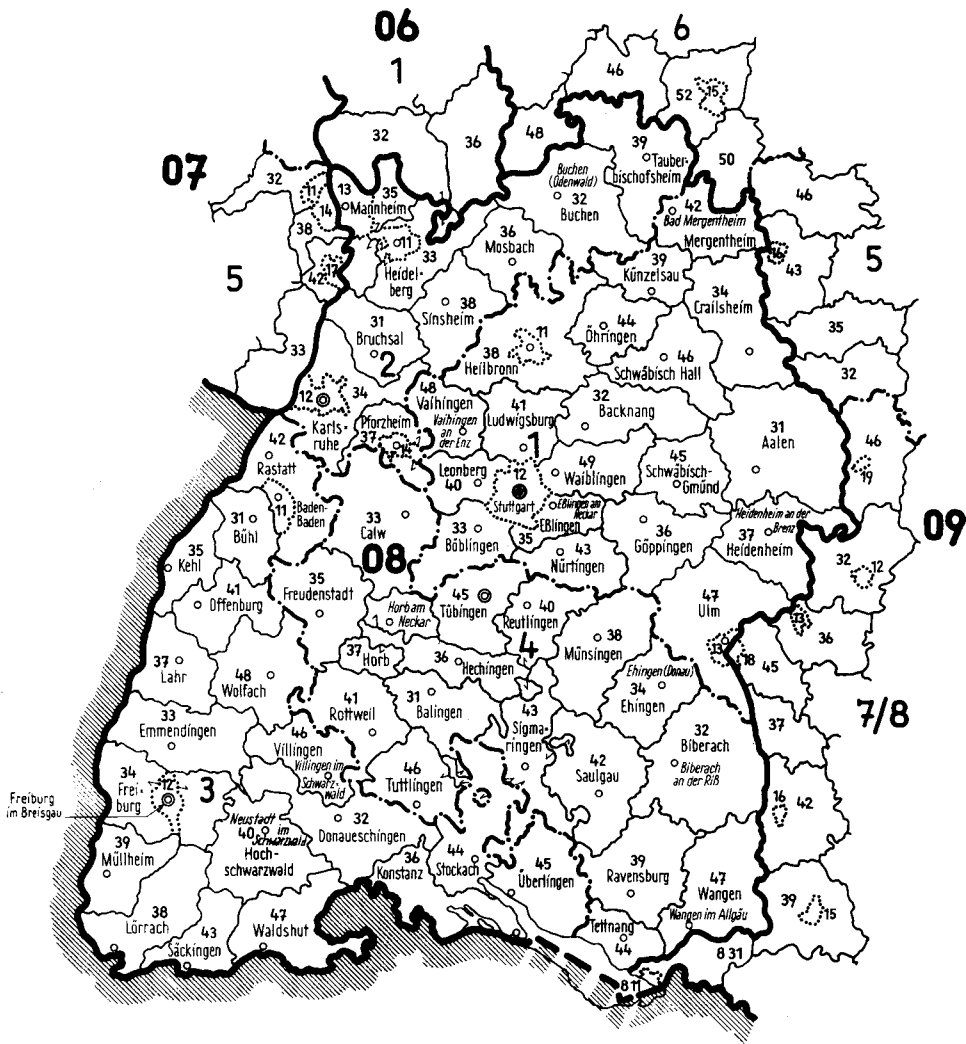
Althornbach .....	5,60	140	207	319	338	657	106	16,1	619	111	6661
Battweiler .....	5,68	115	153	281	269	550	190	34,5	578	112	6661
Bechhofen .....	6,58	327	523	825	840	1 665	140	8,4	1 328	113	6791
Biedershausen .....	3,65	43	47	107	116	223	113	50,7	245	114	6791
Bottenbach .....	6,13	125	181	303	317	620	155	25,0	604	115	6661
Contwig .....	22,24	782	1 259	1 932	2 132	4 064	282	6,9	3 574	116	6662
Dellfeld .....	7,25	250	438	604	639	1 243	121	9,7	1 021	117	6663
Dietrichingen .....	9,40	65	89	177	166	343	156	45,5	361	118	6661
Großbundenbach .....	6,91	90	113	165	188	353	109	30,9	395	119	6661
Großsteinhausen .....	4,84	112	164	280	294	574	142	24,7	557	120	6661
Hengstbach .....	5,77	90	126	235	228	463	89	19,2	390	121	6661
Hornbach, Stadt .....	13,31	283	552	909	930	1 839	234	12,7	1 234	122	6661
Käshofen .....	8,82	117	147	254	266	520	163	31,3	605	123	6791
Kleinbundenbach .....	5,01	74	101	181	184	365	123	33,7	359	124	6661
Kleinsteinhausen .....	5,73	130	192	285	339	624	107	17,1	564	125	6661
Knopp-Labach .....	5,97	92	111	206	240	446	146	32,7	474	126	6791
Krähenberg .....	4,39	44	63	105	108	213	112	52,6	263	127	6791
Lambsborn .....	4,73	151	244	378	382	760	110	14,5	740	128	6791
Langwieden .....	7,03	35	45	105	99	204	88	43,1	213	129	6791
Martinshöhe .....	10,91	278	381	830	776	1 606	292	18,2	1 240	130	6791
Maßweiler .....	10,87	200	313	566	630	1 196	205	17,1	1 139	131	6661
Mauschbach .....	4,45	49	54	116	107	223	109	48,9	209	132	6661
Mittelbach .....	5,32	172	255	384	402	786	115	14,6	862	133	6661
Mörsbach .....	5,77	116	161	261	256	517	140	27,1	495	134	6661
Niederhausen .....	2,77	30	32	68	76	144	71	49,3	152	135	6661
Oberauerbach .....	4,75	267	415	635	664	1 299	106	8,2	1 201	136	6661
Oberhausen .....	3,56	77	99	188	188	376	46	12,2	382	137	6791
Reifenberg .....	7,72	132	176	342	375	717	217	30,3	683	138	6661
Riedelberg .....	5,25	90	120	215	252	467	182	39,0	389	139	6661
Rieschweiler .....	7,33	267	463	695	715	1 410	144	10,2	1 216	140	6661
Rimschweiler .....	6,73	287	477	727	765	1 492	160	10,7	1 401	141	6661
Rosenkopf .....	2,48	52	65	109	110	219	88	40,2	240	142	6791
Schmitshausen .....	4,48	79	106	197	213	410	141	34,4	413	143	6661
Stambach .....	2,49	197	290	455	482	937	97	10,4	801	144	6661
Walshausen .....	4,64	70	92	168	180	348	150	43,1	318	145	6661
Wattweiler .....	6,53	115	196	291	320	611	99	16,2	536	146	6661
Wiesbach .....	4,07	112	157	295	264	559	99	17,7	496	147	6791
Winterbach .....	4,24	62	84	146	136	282	87	30,9	285	148	6661
Zusammen ...	243,40	5 717	8 691	14 339	14 986	29 325	5 234	17,8	26 582		

VERWALTUNGSGRENZENKARTE  
FÜR DAS LAND BADEN-WÜRTTEMBERG (08)

Stand : 6.6.1961

Die Regierungsbezirke in Baden-Württemberg

- 1 Regierungsbezirk Nordwürttemberg
- 2 " " Nordbaden
- 3 " " Südbaden
- 4 " " Südwürttemberg-Hohenzollern



Kennziffer



Deutschland, Stand 31.12.1937

08

Land

2

Regierungsbezirk

31

Landkreis

11

Kreisfreie Stadt

Landeshauptstadt

Sitz der Regierung

Sitz der Kreisverwaltung



Gemeinde	Fläche	Be- wohnte Gebäude	Haus- halte	Wohnbevölkerung am					Stat. Kenn- ziffer der Ge- meinde	Post- leit- zahl
				6.6.1961				13.9.1950		
				männ- lich	weib- lich	ins- gesamt	dar. land- u. forst- wirtschaftliche Bevölkerung	ins- gesamt		
	qkm	Anzahl			%	Anzahl				

08 Baden - Württemberg  
Landeshauptstadt: Stuttgart

1 RE Nordwürttemberg  
Sitz der Bezirksregierung: Stuttgart, Stadt

11 Kreisfreie Stadt Heilbronn

AG, LG: Heilbronn; OLG: Stuttgart; ArG, SG: Heilbronn; VG: Stuttgart; AA, FA: Heilbronn; OFD: Stuttgart; ZA, HZA, HK, luHK: Heilbronn; OPD: Stuttgart; StA: Heilbronn; OKI: S; BWK: 166.

Heilbronn, Stadt . . . . . | 61,33 | 10 712 | 32 847 | 41 979 | 47 121 | 89 100 | 1 929 | 2,2 | 64 643 | 000 | 71

12 Kreisfreie Stadt Stuttgart

AG: Stuttgart, - Bad Cannstatt; LG, OLG, ArG, SG, VG, AA: Stuttgart; FA: Stuttgart - I, - II, - III, - IV, - Körperschaften; OFD: Stuttgart; ZA: Stuttgart - Bad Cannstatt, - Feuerbach, - Hauptgüterbahnhof, - Post; HZA: Stuttgart Ost u. - West; HK, luHK, OPD: Stuttgart; StA: Stuttgart, - Bad Cannstatt, - Birkach, - Botnang, - Degerloch, - Feuerbach, - Hedelfingen, - Möhringen, - Mühlhausen, - Münster, - Obertürkheim, - Plieningen, - Silenbuch, - Stammheim, - Untertürkheim, - Vaihingen, - Wangen, - Weilimdorf, - Zuffenhausen; OKI: S; BWK: 163, 164.

Stuttgart, Stadt . . . . . | 207,24 | 55 261 | 253 709 | 304 744 | 332 795 | 637 539 | 6 814 | 1,1 | 497 677 | 000 | 7

13 Kreisfreie Stadt Ulm

AG, LG: Ulm; OLG: Stuttgart; ArG, SG: Ulm; VG: Stuttgart; AA, FA: Ulm; OFD: Stuttgart; ZA, HZA, HK, luHK: Ulm; OPD: München f.d. Gemeindeteil Ulm - Obertaltingen, Stuttgart f. übr. Gemeindeteile; StA: Ulm; OKI: S; BWK: 170.

Ulm, Stadt . . . . . | 49,77 | 8 598 | 32 465 | 43 662 | 49 039 | 92 701 | 997 | 1,1 | 71 132 | 000 | 79\*

31 Landkreis Aalen

Sitz der Kreisverwaltung: Aalen, Stadt

AG: Aalen f.d. Gem. 111, 112, 113, 119, 126, 127, 131, 132, 134, 139, 141, 144, 148, 152, 164, 171, Neresheim f.d. Gem. 114 bis 117, 120 bis 123, 128, 130, 136, 137, 138, 143, 147, 149, 151, 155, 157, 160, 163, 165, 168, 169, Ellwangen (Jagst) f. übr. Gem.; LG: Ellwangen (Jagst); OLG: Stuttgart; ArG: Aalen; SG: Ulm; VG: Stuttgart; AA, FA: Aalen; OFD: Stuttgart; ZA: Aalen; HZA, HK: Ulm; luHK: Heidenheim an der Brenz; OPD: Stuttgart; StA: Aalen u. - Unterrombach f.d. Gem. 111, übr. Gem. bilden jeweils einen eigenen Standesamtsbezirk; OKL: A f.d. Gem. 111, 125, 148, 171, B f. übr. Gem.; BWK: 171.

Aalen, Stadt <sup>1)</sup> . . . . .	30,42	4 365	10 837	14 834	16 980	31 814	853	2,7	25 502	111	708
Abtsgmünd . . . . .	20,52	359	606	1 001	1 090	2 091	297	14,2	1 858	112	7081
Adelmannsfelden . . . . .	22,90	321	458	701	801	1 502	516	34,4	1 659	113	7091
Aufhausen . . . . .	9,12	174	292	426	466	892	75	8,4	993	114	7081
Baldern . . . . .	7,44	110	132	211	243	454	172	37,9	518	115	7081
Benzenzimmern . . . . .	3,85	53	64	102	124	226	115	50,9	271	116	7081
Bopfingen, Stadt . . . . .	11,03	607	1 274	1 697	2 065	3 762	164	4,4	3 069	117	7085
Dalkingen . . . . .	11,05	129	182	386	394	780	334	42,8	780	118	7091
Dewangen . . . . .	16,54	221	287	607	621	1 228	463	37,7	1 347	119	7081
Dirgenheim . . . . .	3,39	53	78	140	159	299	151	50,5	316	120	7081
Dorfmerkingen . . . . .	23,45	191	246	450	480	930	380	40,9	1 028	121	7081
Ebnat . . . . .	21,02	362	564	888	1 009	1 897	354	18,7	1 561	122	7081
Elchingen auf dem Härtsfeld . . . . .	22,57	218	279	475	532	1 007	403	40,0	984	123	7081
Ellenberg . . . . .	30,17	242	322	611	661	1 272	522	41,0	1 367	124	7091
Ellwangen (Jagst), Stadt	10,31	1 520	3 804	5 890	6 648	12 538	244	1,9	10 390	125	709
Essingen . . . . .	48,65	491	819	1 316	1 418	2 734	624	22,8	2 539	126	7081*
Fachsenfeld . . . . .	3,95	380	635	1 102	1 146	2 248	149	6,6	1 721	127	7081
Flochberg . . . . .	8,53	151	225	401	412	813	190	23,4	788	128	7081
Geislingen . . . . .	7,70	74	88	185	221	406	232	57,1	488	129	7081
Goldburghausen . . . . .	4,93	79	93	147	195	342	208	60,8	483	130	7081
Hofen . . . . .	12,60	313	600	928	982	1 910	201	10,5	1 516	131	7081
Hohenstadt . . . . .	12,66	147	198	320	368	688	269	39,1	846	132	7081*
Hülen . . . . .	10,13	80	116	231	208	439	161	36,7	502	133	7081
Hüttlingen . . . . .	18,66	587	1 075	1 786	1 870	3 656	452	12,4	2 886	134	7081
Jagstzell . . . . .	37,97	374	565	992	1 140	2 132	553	25,9	2 011	135	7093*

1) Große Kreisstadt im Sinne der Baden - Württembergischen Gemeindeordnung.



## 08 Baden - Württemberg

## 1 RB Nordwürttemberg

31, 32

Gemeinde	Fläche	Be- wohnte Gebäude	Haus- halte	Wohnbevölkerung am						Stat. Kenn- ziffer der Ge- meinde	Post- leit- zahl
				6.6.1961				13.9.1950			
				männ- lich	weib- lich	ins- gesamt	dar. land- u. forst- wirtschaftliche Bevölkerung	ins- gesamt			
qkm	Anzahl			%	Anzahl						
Kerkingen . . . . .	11,76	150	186	374	410	784	400	51,0	920	136	7081
Kirchheim am Ries . . . . .	13,82	210	290	484	571	1 055	342	32,4	1 140	137	7081
Köisingen . . . . .	13,35	97	122	238	247	485	285	58,8	535	138	7081
Laubach . . . . .	4,77	80	102	224	213	437	189	43,2	464	139	7081
Lauchheim, Stadt . . . . .	17,52	338	622	873	1 008	1 881	197	10,5	1 638	140	7081
Lauterburg . . . . .	11,07	111	138	214	227	441	184	41,7	563	141	7081*
Lippach . . . . .	11,93	126	164	317	337	654	266	40,7	699	142	7081
Neresheim, Stadt . . . . .	23,98	362	628	1 046	1 182	2 228	288	12,9	1 949	143	7086
Neubronn . . . . .	4,72	59	75	137	145	282	135	47,9	426	144	7081
Neuler . . . . .	32,93	315	429	885	905	1 790	770	43,0	1 967	145	7091
Nordhausen . . . . .	7,23	67	74	153	173	326	215	66,0	381	146	7081
Oberdorf am Ip f . . . . .	6,23	283	552	769	865	1 634	115	7,0	1 640	147	7081
Oberkochen . . . . .	23,57	979	2 688	3 959	4 020	7 979	160	2,0	3 681	148	7082
Ohmenheim . . . . .	22,17	139	169	323	371	694	342	49,3	816	149	7081
Pfahlheim . . . . .	24,52	241	283	625	666	1 291	632	49,0	1 561	150	7091
Pflaumloch . . . . .	3,40	128	222	338	368	706	120	17,0	631	151	7081
Pommertsweiler . . . . .	17,55	148	198	364	378	742	315	42,5	895	152	7081
Rindelbach . . . . .	31,74	381	551	1 228	1 178	2 406	584	24,3	1 959	153	7091
Röhligen . . . . .	43,35	412	551	1 104	1 220	2 324	1 031	44,4	2 363	154	7092
Röttingen . . . . .	13,32	104	127	282	270	552	282	51,1	645	155	7081
Rosenberg . . . . .	41,03	422	557	1 017	1 119	2 136	771	36,1	2 202	156	7091
Schloßberg . . . . .	0,25	278	386	663	710	1 373	—	0,0	1 259	157	7081
Schrezheim . . . . .	17,52	387	622	1 002	1 085	2 087	394	18,9	2 112	158	7091
Schwabsberg . . . . .	17,78	227	424	719	800	1 519	424	27,9	1 241	159	7091
Schweindorf . . . . .	13,07	65	75	152	155	307	191	62,2	423	160	7081
Stödtlen . . . . .	31,17	292	379	742	827	1 569	830	52,9	1 839	161	7091
Tannhausen . . . . .	17,73	250	316	581	637	1 218	446	36,6	1 428	162	7091*
Trochelfingen . . . . .	12,70	205	273	448	479	927	295	31,8	983	163	7081
Unterkochen . . . . .	21,48	861	1 960	2 822	3 021	5 843	105	1,8	4 877	164	7084
Unterriffingen . . . . .	9,96	89	119	184	225	409	203	49,6	488	165	7081
Unterschneidheim . . . . .	13,40	206	243	480	547	1 027	497	48,4	1 210	166	7091
Unterwilflingen . . . . .	6,14	69	80	170	170	340	253	74,4	430	167	7081
Utzmemmingen . . . . .	9,63	172	243	396	443	839	160	19,1	790	168	7081
Waldhausen . . . . .	24,28	216	330	609	633	1 242	428	34,5	1 386	169	7081
Walxheim . . . . .	6,19	59	75	112	130	242	131	54,1	448	170	7091
Wasseralfingen, Stadt . . . . .	16,13	1 578	3 477	5 333	5 570	10 903	342	3,1	8 841	171	7083
Westhausen . . . . .	26,53	527	938	1 443	1 579	3 022	499	16,5	2 599	172	7081
Wört . . . . .	18,17	194	275	495	535	1 030	452	43,9	1 232	173	7091*
Zipplingen . . . . .	12,33	133	147	343	342	685	505	73,7	958	174	7081
Zöbingen . . . . .	15,06	129	164	330	327	657	391	59,5	876	175	7091
Zusammen . . .	1 079,04	22 690	43 093	67 805	74 321	142 126	22 251	15,7	125 918		

## 32 Landkreis Backnang

Sitz der Kreisverwaltung Backnang, Stadt

**AG:** Marbach am Neckar f.d. Gem. 111, 112, 118, 121, 135, 137, 142, 148, 159, Schwäbisch Hall f.d. Gem. 114, 122, 123, 125, 126, 130, 131, 138, 144, 147, 153, 156, Backnang f. übr. Gem.; **LG:** Heilbronn u. Stuttgart; **OLG:** Stuttgart; **ArG:** Crailsheim f.d. Gem. 114, 122, 123, 125, 126, 130, 131, 138, 144, 147, 153, 156, Ludwigsburg f. übr. Gem.; **SG, VG:** Stuttgart; **AA:** Schwäbisch Hall f.d. Gem. 114, 122, 123, 125, 126, 130, 131, 136, 138, 144, 147, 153, 156, Ludwigsburg f. übr. Gem.; **FA:** Schwäbisch Gmünd f.d. Gem. 114, 125, 130, Schwäbisch Hall f.d. Gem. 122, 123, 126, 131, 138, 144, 147, 153, 156, Backnang f. übr. Gem.; **OFD:** Stuttgart; **ZA:** Schwäbisch Gmünd f.d. Gem. 114, 125, 130, Schwäbisch Hall f.d. Gem. 122, 123, 126, 131, 138, 144, 147, 153, 156, Backnang f. übr. Gem.; **HZA:** Heilbronn u. Stuttgart - Ost; **HK, LuHK, OPD:** Stuttgart; **StA:** Gem. bilden jeweils einen eigenen Standesamtsbezirk; **OK:** A f.d. Gem. 116, 126, 141, B f. übr. Gem.; **BWK:** 172.

Affalterbach . . . . .	10,18	320	498	738	783	1 521	362	23,8	1 519	111	7151
Allmersbach am Weinberg . . . . .	3,87	94	149	246	263	509	150	29,5	447	112	7151
Allmersbach im Tal . . . . .	6,23	197	367	559	544	1 103	174	15,8	790	113	7151
Altersberg . . . . .	10,88	173	242	411	445	856	349	40,8	1 001	114	7161
Althütte . . . . .	7,04	287	411	617	683	1 300	218	16,8	1 118	115	7154
Backnang, Stadt 1) . . . . .	26,34	3 077	8 140	11 161	12 564	23 725	696	2,9	18 189	116	715
Bruch . . . . .	2,01	67	102	147	157	304	60	19,7	207	117	7151
Burgstall . . . . .	3,87	221	427	651	668	1 319	163	12,4	1 000	118	7151
Cottenweiler . . . . .	2,05	57	133	179	192	371	95	25,6	313	119	7151

1) Große Kreisstadt im Sinne der Baden - Württembergischen Gemeindeordnung.

Gemeinde	Fläche	Be- wohnte Gebäude	Haus- halte	Wohnbevölkerung am						Stat. Kenn- ziffer der Ge- meinde	Post- leit- zahl
				6.6.1961					13.9.1950		
				männ- lich	weib- lich	ins- gesamt	dar. land- u. forst- wirtschaftliche Bevölkerung	ins- gesamt			
									qkm		
Ebersberg . . . . .	1,23	68	91	142	147	289	36	12,5	308	120	7151
Erbstetten . . . . .	6,42	171	278	431	461	892	234	26,2	880	121	7151
Eutendorf . . . . .	18,50	192	335	529	572	1 101	318	28,9	1 021	122	7161
Fichtenberg . . . . .	22,76	359	655	897	1 004	1 901	348	18,3	1 646	123	7161
Fornsbach . . . . .	15,19	206	365	527	613	1 140	275	24,1	947	124	7166*
Frickenhofen . . . . .	18,34	227	276	508	553	1 061	463	43,6	1 235	125	7161
Gaildorf, Stadt . . . . .	5,28	640	1 575	2 070	2 552	4 622	126	2,7	3 534	126	716
Grab . . . . .	14,95	132	171	315	307	622	287	46,1	678	127	7157*
Großaspach . . . . .	11,46	431	784	1 107	1 202	2 309	298	12,9	1 792	128	7152
Großerlach . . . . .	12,20	241	318	551	543	1 094	292	26,7	1 156	129	7151
Gschwend . . . . .	19,37	381	588	908	1 023	1 931	371	19,2	1 947	130	7162
Hausen an der Rot . . . . .	7,14	114	167	266	321	587	220	37,5	658	131	7161
Heiningen . . . . .	2,75	76	108	173	212	385	103	26,8	320	132	7151
Heutensbach . . . . .	1,73	77	117	169	190	359	70	19,5	370	133	7151
Jux . . . . .	2,67	82	116	154	177	331	65	19,6	322	134	7151
Kirchberg an der Murr . . . . .	13,52	462	744	1 144	1 223	2 367	458	19,3	2 078	135	7141*
Kirchenkirnberg . . . . .	12,32	173	252	416	441	857	234	27,3	928	136	1761*
Kleinaspach . . . . .	13,23	205	298	493	512	1 005	413	41,1	1 114	137	7151
Laufen am Kocher . . . . .	16,10	148	195	318	393	711	262	36,8	787	138	7161
Lippoldsweiler . . . . .	5,48	219	359	528	567	1 095	210	19,2	923	139	7151
Maubach . . . . .	3,00	115	206	287	321	608	100	16,4	506	140	7151
Murrhardt, Stadt . . . . .	44,86	1 476	3 135	4 315	5 006	9 321	917	9,8	7 137	141	7157*
Nassach . . . . .	7,17	67	78	144	141	285	149	52,3	297	142	7141
Oberbrüden . . . . .	10,08	231	329	527	557	1 084	316	29,2	1 126	143	7151
Oberrot . . . . .	32,20	334	524	847	878	1 725	669	38,8	1 880	144	7163
Oberweissach . . . . .	4,53	108	179	279	271	550	157	28,5	552	145	7151
Oppenweiler . . . . .	21,40	540	1 017	1 442	1 614	3 056	426	13,9	2 486	146	7157
Ottendorf . . . . .	11,56	167	274	462	474	936	282	30,1	1 024	147	7161
Rielingshausen . . . . .	5,41	229	354	528	562	1 090	260	23,9	1 000	148	7151
Rietenau . . . . .	6,60	121	191	320	307	627	176	28,1	583	149	7151
Sechselberg . . . . .	11,12	182	222	348	379	727	206	28,3	733	150	7151
Spiegelberg . . . . .	16,71	210	321	446	513	959	206	21,5	904	151	7151
Strümpfelbach . . . . .	4,20	86	129	206	221	427	113	26,5	421	152	7151
Sulzbach am Kocher . . . . .	27,86	270	406	719	740	1 459	390	26,7	1 505	153	7161
Sulzbach an der Murr . . . . .	40,10	679	1 347	1 963	2 147	4 110	593	14,4	3 670	154	7157
Unterbrüden . . . . .	2,98	149	260	371	409	780	105	13,5	620	155	7151
Unterröt . . . . .	31,62	329	666	1 061	1 160	2 221	449	20,2	1 620	156	7161
Unterweissach . . . . .	5,53	362	693	1 021	1 018	2 039	181	8,9	1 459	157	7153
Waldrems . . . . .	3,09	95	158	228	222	450	76	16,9	405	158	7151
Weiler zum Stein . . . . .	6,05	229	397	623	618	1 241	270	21,8	907	159	7151
Zusammen . . .	589,18	15 076	29 147	42 492	46 870	89 362	13 391	15,0	76 063		

33 Landkreis Böblingen  
Sitz der Kreisverwaltung: Böblingen, Stadt

AG: Stuttgart f.d. Gem. 131, 136, 146, 149, Böblingen f. übr. Gem.; LG, OLG, ArG, SG, VG, AA: Stuttgart; FA: Stuttgart - III f.d. Gem. 131, 136, 146, 149, Böblingen f. übr. Gem.; OFD: Stuttgart; ZA: Böblingen; HZA: Stuttgart - West; HK, IuHK, OPD: Stuttgart; StA: Gem. bilden jeweils einen eigenen Standesamtsbezirk; OKI: S f.d. Gem. 114, 131, 145, A f.d. Gem. 119, 121, 126, 128, 132, 133, 136, 144, 146, 149, B f. übr. Gem.; BWK: 167.

Affstätt . . . . .	4,73	144	205	341	365	706	217	30,7	665	111 7031
Aidlingen . . . . .	15,41	495	871	1 227	1 444	2 671	295	11,0	2 306	112 7031
Altdorf . . . . .	17,47	283	445	656	659	1 315	272	20,7	1 114	113 7031
Böblingen, Stadt <sup>1)</sup> . . . . .	30,30	2 897	8 889	12 795	12 571	25 366	278	1,1	12 601	114 703
Bondorf . . . . .	17,56	496	721	1 086	1 223	2 309	579	25,1	2 359	115 7031
Breitenstein . . . . .	2,40	94	147	246	268	514	149	29,0	405	116 7031
Dätzingen . . . . .	4,83	183	320	476	561	1 037	118	11,4	827	117 7031
Dagersheim . . . . .	8,78	490	849	1 242	1 298	2 540	246	9,7	1 864	118 7031
Darmsheim . . . . .	7,82	355	644	996	996	1 992	233	11,7	1 351	119 7031
Deufringen . . . . .	5,42	175	271	347	410	757	165	21,8	746	120 7031
Döffingen . . . . .	8,22	466	733	1 086	1 166	2 252	248	11,0	1 364	121 7031
Ehningen . . . . .	17,80	718	1 433	1 938	2 147	4 085	413	10,1	3 068	122 7031

1) Große Kreisstadt im Sinne der Baden - Württembergischen Gemeindeordnung.

Gemeinde	Fläche	Be- wohnte Gebäude	Haus- halte	Wohnbevölkerung am						Stat. Kenn- ziffer der Ge- meinde	Post- leit- zahl
				6.6.1961					13.9.1950		
				männ- lich	weib- lich	ins- gesamt	dar. land- u. forst- wirtschaftliche Bevölkerung	ins- gesamt			
									qkm		
Gärtringen .....	13,69	662	1 208	1 710	1 781	3 491	384	11,0	2 686	123	7031
Gültstein .....	11,55	336	472	734	829	1 563	321	20,5	1 378	124	7031
Haslach .....	6,07	117	170	297	280	577	229	39,7	640	125	7031
Herrenberg, Stadt .....	17,08	1 375	3 176	4 039	4 794	8 833	212	2,4	6 292	126	7033
Hildrizhausen .....	12,17	294	509	783	783	1 566	293	18,7	1 024	127	7031
Holzgerlingen .....	13,40	950	1 773	2 612	2 678	5 290	422	8,0	3 640	128	7031
Kayh .....	3,55	192	299	424	478	902	232	25,7	907	129	7031
Kuppingen .....	11,81	334	545	797	804	1 601	343	21,4	1 528	130	7031
Leinfelden .....	6,96	1 061	2 737	3 444	3 618	7 062	208	2,9	2 379	131	7022
Magstadt .....	19,14	871	1 810	2 533	2 581	5 114	318	6,2	3 965	132	7031
Maichingen .....	7,44	822	1 633	2 432	2 460	4 892	342	7,0	2 501	133	7034
Mönchberg .....	2,65	131	179	298	312	610	177	29,0	657	134	7031
Mötzingen .....	8,15	355	495	740	852	1 592	440	27,6	1 686	135	7031
Musberg .....	4,88	412	1 015	1 341	1 306	2 647	122	4,6	1 665	136	7021
Nebringen .....	5,19	199	325	487	528	1 015	289	28,5	901	137	7031
Neuweiler .....	1,76	64	101	141	174	315	78	24,8	281	138	7031
Nufringen .....	10,04	456	735	1 155	1 216	2 371	304	12,8	1 736	139	7031
Oberjesingen .....	8,26	210	321	501	516	1 017	369	36,3	1 089	140	7031
Oberjettingen .....	10,54	249	374	580	635	1 215	342	28,1	1 075	141	7031
Öschelbronn .....	8,41	310	400	671	757	1 428	358	25,1	1 347	142	7031
Rohrau .....	6,54	138	184	318	320	638	152	23,8	552	143	7031
Schönaich .....	14,16	1 016	2 142	2 885	3 038	5 923	335	5,7	4 254	144	7036
Sindelfingen, Stadt 1) ..	35,56	3 415	9 029	13 332	12 795	26 127	274	1,0	11 448	145	7032
Steinenbronn .....	9,72	525	1 032	1 406	1 442	2 848	245	8,6	1 930	146	7031
Tailfingen .....	6,55	186	209	380	391	771	302	39,2	949	147	7031
Unterjettingen .....	10,58	345	580	790	889	1 679	476	28,4	1 894	148	7031
Waldenbuch, Stadt .....	22,70	819	1 579	2 154	2 321	4 475	374	8,4	3 265	149	7035
Weil im Schönbuch .....	21,99	851	1 530	2 240	2 270	4 510	483	10,7	3 355	150	7031
Zusammen ...	451,28	23 491	50 090	71 660	73 956	145 616	11 637	8,0	93 694		

34 Landkreis Crailsheim

Sitz der Kreisverwaltung: Crailsheim, Stadt

AG: Crailsheim f.d. Gem. 118, 120, 125, 126, 127, 131, 133, 136, 138, 140, 141, 142, 145, 146, 147, 150, 153, 158 bis 162, 164, 165, 167, Langenburg f. übr. Gem.; LG: Ellwangen (Jagst); OLG: Stuttgart; ArG: Crailsheim; SG: Heilbronn; VG: Stuttgart; AA: Schwäbisch Hall; FA: Crailsheim; OFD: Stuttgart; ZA: Crailsheim; HZA: Ulm; HK, LuHK: Heilbronn; OPD: Stuttgart; StA: Gem. bilden jeweils einen eigenen Standesamtsbezirk; OKI: A f.d. Gem. 118, B f. übr. Gem.; BWK: 173.

Amlishagen . . . . .	4,26	81	102	148	163	311	128	41,2	373	111	7181
Bächlingen . . . . .	11,61	102	112	213	211	424	264	62,3	539	112	7183*
Bartenstein, Stadt . . . . .	1,64	141	198	289	375	664	80	12,0	873	113	7181
Beimbach . . . . .	12,23	101	114	240	231	471	309	65,6	590	114	7187
Billingsbach . . . . .	21,34	148	173	343	335	678	417	61,5	905	115	7181
Blaufelden . . . . .	18,85	399	614	903	1 094	1 997	472	23,6	1 873	116	7187
Brettheim . . . . .	18,97	190	229	399	490	889	478	53,8	1 006	117	7181
Crailsheim, Stadt . . . . .	19,39	1 985	5 070	6 619	7 768	14 387	473	3,3	10 133	118	718
Dünsbach . . . . .	8,59	147	165	279	313	592	249	42,1	715	119	7171
Ellrichshausen . . . . .	11,00	200	283	478	561	1 039	376	36,2	967	120	7181
Ettenhausen . . . . .	6,54	76	86	156	155	311	132	42,4	392	121	7181
Gaggstatt . . . . .	10,67	130	150	317	366	683	300	43,9	830	122	7181
Gammesfeld . . . . .	13,09	111	127	255	268	523	325	62,1	658	123	7181
Gerabronn, Stadt . . . . .	8,85	411	764	969	1 135	2 104	215	10,2	2 335	124	7182
Goldbach . . . . .	5,56	100	139	234	269	503	149	29,6	452	125	7181
Gröningen . . . . .	22,41	230	300	560	596	1 156	630	54,5	1 245	126	7181
Gründelhardt . . . . .	21,85	259	340	647	702	1 349	633	46,9	1 358	127	7181
Hausen am Bach . . . . .	12,51	94	101	204	224	428	315	73,6	531	128	7181
Hengstfeld . . . . .	11,89	153	186	342	356	698	354	50,7	834	129	7181
Herrentierbach . . . . .	13,21	104	117	230	244	474	281	59,3	630	130	7181
Honhardt . . . . .	33,59	329	424	839	860	1 699	816	48,0	1 713	131	7181*
Hornberg . . . . .	1,94	52	61	81	95	176	40	22,7	216	132	7184
Jagstheim . . . . .	15,15	243	379	636	701	1 337	388	29,0	1 257	133	7181
Kirchberg an der Jagst, Stadt . . . . .	5,26	247	432	611	768	1 379	67	4,9	1 467	134	7184

1) Große Kreisstadt im Sinne der Baden - Württembergischen Gemeindeordnung.

Gemeinde	Fläche	Be- wohnte Gebäude	Haus- halte	Wohnbevölkerung am						Stat. Kenn- ziffer der Ge- meinde	Post- leit- zahl
				6.6.1961					13.9.1950		
				männ- lich	weib- lich	ins- gesamt	dar. land- u. forst- wirtschaftliche Bevölkerung	ins- gesamt			
	qkm	Anzahl				%	Anzahl				
Langenburg, Stadt . . . .	21,11	313	580	765	895	1 660	349	21,0	1 767	135	7183
Lautenbach . . . . .	9,97	206	239	415	487	902	403	44,7	958	136	7181
Lendsiedel . . . . .	23,07	203	244	457	497	954	522	54,7	1 142	137	7184*
Leukershausen . . . . .	8,85	119	148	257	311	568	302	53,2	624	138	7181
Leuzendorf . . . . .	18,67	122	137	291	298	589	407	69,1	671	139	7181
Mariäkappel . . . . .	7,67	109	158	278	307	585	274	46,8	627	140	7181
Marktlustenau . . . . .	16,14	188	239	554	545	1 099	529	48,1	1 266	141	7181
Matzenbach . . . . .	7,21	166	288	436	555	991	203	20,5	1 031	142	7181
Michelbach an der Heide	12,78	118	161	284	290	574	294	51,2	706	143	7181
Michelbach an der Lücke	2,94	123	168	250	273	523	160	30,6	656	144	7181
Oberspeltach . . . . .	14,43	103	109	229	242	471	332	70,5	500	145	7181
Onolzheim . . . . .	13,18	210	328	551	610	1 161	293	25,2	1 085	146	7181
Rechenberg . . . . .	7,21	81	96	171	197	368	186	50,5	488	147	7181
Reubach . . . . .	13,00	94	107	217	233	450	302	67,1	531	148	7181
Riedbach . . . . .	14,61	86	97	189	197	386	262	67,9	525	149	7181
Roßfeld . . . . .	16,36	144	345	426	495	921	241	26,2	645	150	7181
Rot am See . . . . .	18,09	329	534	843	871	1 714	592	34,5	1 631	151	7187
Ruppertshofen . . . . .	10,75	87	94	185	207	392	263	67,1	423	152	7174
Satteldorf . . . . .	17,15	282	452	729	808	1 537	373	24,3	1 612	153	7181
Schmalfelden . . . . .	12,42	113	118	243	253	496	342	69,0	628	154	7181
Schrozberg . . . . .	30,21	451	703	1 102	1 173	2 275	599	26,3	2 173	155	7187
Simprechtshausen . . . . .	7,74	59	69	137	144	281	215	76,5	358	156	7181
Spielbach . . . . .	21,11	143	160	317	326	643	460	71,5	845	157	7181
Stimpfach . . . . .	14,16	202	323	584	650	1 234	392	31,8	1 061	158	7181
Tiefenbach . . . . .	10,09	176	258	447	500	947	289	30,5	769	159	7181
Triensbach . . . . .	9,97	98	118	250	269	519	272	52,4	569	160	7181*
Unterdeufstetten . . . . .	4,34	232	440	649	744	1 393	122	8,8	1 446	161	7181
Waldtann . . . . .	15,79	160	199	387	430	817	419	51,3	895	162	7181
Wallhausen . . . . .	10,64	170	229	408	465	873	358	41,0	866	163	7181
Weipertshofen . . . . .	11,98	107	108	230	243	473	310	65,5	506	164	7181
Westgartshausen . . . . .	15,03	139	212	399	426	825	312	37,8	692	165	7181
Wiesenbach . . . . .	17,74	232	271	517	557	1 074	488	45,4	1 221	166	7181
Wildenstein . . . . .	9,76	191	264	507	567	1 074	380	35,4	1 063	167	7181
Wittenweiler . . . . .	11,83	57	66	145	139	284	222	78,2	418	168	7187
Zusammen . . .	766,40	11 646	18 728	29 841	33 484	63 325	19 358	30,6	62 290		

35 Landkreis Eßlingen

Sitz der Kreisverwaltung: Eßlingen am Neckar, Stadt

AG: Göppingen f.d. Gem. 132, Kirchheim unter Teck f.d. Gem. 124, Schorndorf f.d. Gem. 111, 114, 123, 125, 138, Stuttgart f.d. Gem. 116, 117, 120, 122, 126, 130, 133, 136, 137, Eßlingen am Neckar f.übr. Gem.; LG: Stuttgart u. Ulm; OLG: Stuttgart; ARG: Stuttgart f.d. Gem. 111, 114, 116, 117, 120, 122, 123, 125, 126, 130, 133, 136, 137, 138, Ulm f.d. Gem. 132, Eßlingen am Neckar f.übr. Gem.; SG, VG: Stuttgart; AA: Stuttgart f.d. Gem. 116, 117, 120, 122, 126, 130, 133, 136, 137, Göppingen f. übr. Gem.; FA: Stuttgart-III f.d. Gem. 116, 117, 120, 122, 126, 130, 133, 136, 137, Eßlingen am Neckar f. übr. Gem.; OFD: Stuttgart; ZA: Eßlingen am Neckar; HZA: Stuttgart - Ost; HK: Stuttgart; LuHK: Eßlingen am Neckar; OPD: Stuttgart; StA: Gem. bilden jeweils einen eigenen Standesamtsbezirk; OKl: S f.d. Gem. 116, 120, 121, A f.d. Gem. 111, 113, 115, 118, 119, 122, 126 bis 133, 135, 136, 137, 139, 140, B f. übr. Gem.; BWK: 168.

Aichelberg . . . . .	3,23	180	322	445	505	950	215	22,6	662	111	7301
Aichschieß . . . . .	5,61	186	344	466	506	972	118	12,1	601	112	7301
Altbach . . . . .	3,33	547	1 456	2 150	2 018	4 168	94	2,3	2 579	113	7305
Baltmannsweiler . . . .	8,67	313	564	825	883	1 708	203	11,9	1 146	114	7061
Berkheim . . . . .	4,40	732	1 699	2 305	2 308	4 613	224	4,9	2 891	115	7301
Bernhausen . . . . .	10,37	893	2 118	2 921	2 993	5 914	549	9,3	3 646	116	7024
Bonlanden auf den Fildern	5,82	692	1 211	1 731	1 899	3 630	184	5,1	2 999	117	7026
Deizisau . . . . .	5,20	641	1 506	2 079	1 958	4 037	196	4,9	2 709	118	7301
Denkendorf . . . . .	13,05	978	2 120	3 264	3 159	6 423	348	5,4	3 908	119	7306
Echterdingen . . . . .	13,61	927	2 421	3 220	3 363	6 583	382	5,8	4 044	120	7023
Eßlingen am Neckar, Stadt 1) . . . . .	38,81	8 521	30 318	40 505	42 731	83 236	1 485	1,8	70 633	121	73
Harthausen . . . . .	1,92	290	530	777	816	1 593	116	7,3	962	122	7021
Hegenlohe . . . . .	4,55	101	156	242	233	475	98	20,6	438	123	7061
Hochdorf . . . . .	7,72	417	814	1 181	1 255	2 436	261	10,7	1 785	124	7311

1) Große Kreisstadt im Sinne der Baden - Württembergischen Gemeindeordnung.

08 Baden - Württemberg  
1 RB Nordwürttemberg  
35, 36

Gemeinde	Fläche	Be- wohnte Gebäude	Haus- halte	Wohnbevölkerung am						Stat. Kenn- ziffer der Ge- meinde	Post- leit- zahl
				6.6.1961					13.9.1950		
				männ- lich	weib- lich	ins- gesamt	dar. land- u. forst- wirtschaftliche Bevölkerung	ins- gesamt			
									qkm		
Hohengehren . . . . .	9,87	178	316	474	506	980	196	20,0	817	125	7061
Kemnat . . . . .	4,92	496	1 039	1 401	1 467	2 868	224	7,8	2 034	126	7301
Köngen . . . . .	12,55	995	2 106	2 961	2 962	5 923	401	6,8	4 160	127	7316
Nellingen auf den Fildern	8,96	1 190	2 852	4 063	4 223	8 286	392	4,7	4 107	128	7302
Neuhausen auf den Fildern	12,47	978	1 944	2 828	2 986	5 814	220	3,8	4 133	129	7303
Plattenhardt . . . . .	11,16	716	1 283	1 746	1 887	3 633	294	8,1	2 766	130	7025
Plochingen, Stadt . . . . .	10,69	1 397	3 857	5 759	5 599	11 358	179	1,6	8 148	131	731
Reichenbach an der Fils.	7,44	906	2 300	3 189	3 306	6 495	101	1,6	4 517	132	7313
Ruit . . . . .	4,06	665	1 515	2 087	2 136	4 223	217	5,1	2 775	133	7304
Schanbach . . . . .	5,84	126	214	357	387	744	181	24,3	584	134	7301
Scharnhausen . . . . .	4,82	396	786	1 033	1 144	2 177	148	6,8	1 568	135	7301
Sielmingen . . . . .	9,32	568	1 120	1 698	1 805	3 503	729	20,8	2 559	136	7021
Stetten auf den Fildern .	4,38	426	837	1 192	1 375	2 567	148	5,8	1 141	137	7021
Thomashardt . . . . .	6,25	109	206	250	295	545	112	20,6	418	138	7061
Wernau (Neckar) . . . . .	10,89	1 162	3 210	4 656	4 674	9 330	404	4,3	4 325	139	7314
Zell am Neckar . . . . .	3,20	501	1 306	1 772	1 623	3 395	105	3,1	2 134	140	7301
Zusammen . . .	253,11	26 227	70 470	97 577	101 002	198 579	8 524	4,3	145 189		

36 Landkreis Göppingen

Sitz der Kreisverwaltung: Göppingen, Stadt

**AG:** Geislingen an der Steige f.d. Gem. 115, 120, 124 bis 127, 132, 135, 136, 138, 141, 143, 146, 147, 148, 152, 153, 158, 160 bis 164, 166, 170 bis 173, Kirchheim unter Teck f.d. Gem. 112, 154, 169, 174, Schorndorf f.d. Gem. 111, 116, Göppingen f. übr. Gem.; **LG:** Stuttgart u. Ulm; **OLG:** Stuttgart; **ArG:** Eßlingen am Neckar f.d. Gem. 112, 154, 169, 174, Stuttgart f.d. Gem. 111, 116, Ulm f. übr. Gem.; **SG:** Ulm; **VG:** Stuttgart; **AA:** Göppingen; **FA:** Geislingen an der Steige f.d. Gem. 114, 115, 120, 124 bis 127, 132, 135, 136, 138, 139, 141, 143, 146, 147, 148, 152, 153, 158, 160 bis 164, 166, 170 bis 173, Göppingen f. übr. Gem.; **OFD:** Stuttgart; **ZA:** Geislingen an der Steige f.d. Gem. 115, 120, 124, 125, 127, 132, 135, 138, 141, 143, 146, 147, 152, 158, 160, 161, 163, 164, 166, 170, 172, Göppingen f. übr. Gem.; **HZA:** Ulm; **HK, IuHK, OPD:** Stuttgart; **StA:** Göppingen, - Bartenbach, - Bezgenriet, - Holzheim, - Jebenhausen f.d. Gem. 137, übr. Gem. bilden jeweils einen eigenen Standesamtsbezirk; **OKI:** S f.d. Gem. 137, A f.d. Gem. 129, 130, 133, 135, 151, 162, 165, f.d. Kreiskrankenhaus Kuchberg (Geislingen an der Steige), Stadt i.d. Gem. 166, B f. übr. Gem. u. übr. Teil d. Gem. 166; **BWKr:** 169.

Adelberg . . . . .	10,76	222	402	601	618	1 219	148	12,1	1 223	111	7321*
Aichelberg . . . . .	4,01	118	191	285	315	600	94	15,7	460	112	7321
Albershausen . . . . .	6,50	464	846	1 203	1 330	2 533	179	7,1	2 006	113	7321
Auendorf . . . . .	8,54	122	203	257	327	584	151	25,9	578	114	7341
Aufhausen . . . . .	9,09	116	150	278	294	572	237	41,4	630	115	7341
Baiereck . . . . .	4,72	72	94	141	142	283	57	20,1	340	116	7061
Birenbach . . . . .	2,50	130	219	310	335	645	64	9,9	496	119	7321
Böhlenkirch . . . . .	25,49	464	784	1 219	1 376	2 595	494	19,0	2 322	120	7926
Börtlingen . . . . .	8,12	197	347	485	573	1 058	208	19,7	935	121	7321
Boll . . . . .	10,96	541	1 054	1 391	1 785	3 176	286	9,0	2 426	122	7323
Bünzwangen . . . . .	5,02	179	313	474	495	969	130	13,4	763	123	7311
Deggingen . . . . .	15,37	560	1 174	1 669	2 022	3 691	202	5,5	3 051	124	7345
Ditzenbach, Bad . . . . .	5,95	157	289	362	500	862	49	5,7	685	125	7341
Donzdorf . . . . .	24,95	931	2 070	2 930	3 316	6 246	523	8,4	5 353	126	7322
Drackenstein . . . . .	5,69	71	102	192	194	386	175	45,3	417	127	7341
Dürnau . . . . .	5,36	208	389	569	574	1 143	129	11,3	801	128	7321
Ebersbach an der Fils . .	13,64	1 309	3 131	4 620	4 622	9 242	275	3,0	6 949	129	7333*
Eislingen/Fils, Stadt . .	16,42	2 377	5 569	7 433	8 215	15 648	405	2,6	13 399	130	7332*
Eschenbach . . . . .	4,82	125	220	367	391	758	196	25,9	643	131	7321
Eybach . . . . .	7,13	232	428	583	645	1 228	39	3,2	882	132	7341
Faurndau . . . . .	6,61	838	1 967	2 851	2 872	5 723	145	2,5	4 019	133	7331
Gammelshausen . . . . .	3,30	93	142	232	254	486	97	20,0	412	134	7321
Geislingen an der Steige, Stadt <sup>1)</sup> . . . . .	15,72	3 488	9 239	12 235	13 609	25 844	197	0,8	22 535	135	734
Gingen an der Fils . . . .	10,01	657	1 266	1 734	1 960	3 694	220	6,0	3 284	136	7344
Göppingen, Stadt <sup>1)</sup> . . . .	38,95	5 761	17 168	23 091	25 846	48 937	885	1,8	41 513	137	732
Gosbach . . . . .	10,96	247	423	608	703	1 311	116	8,8	1 073	138	7341
Gruibingen . . . . .	23,06	288	438	689	705	1 394	373	26,8	1 248	139	7341
Hattenhofen . . . . .	7,64	311	472	736	784	1 520	248	16,3	1 373	140	7321
Hausen an der Fils . . . .	3,95	100	185	266	288	554	106	19,1	456	141	7341
Heiningen . . . . .	12,47	448	834	1 231	1 275	2 506	283	11,3	1 980	142	7326
Hohenstadt . . . . .	11,63	108	138	207	246	453	221	48,8	504	143	7341

1) Große Kreisstadt im Sinne der Baden-Württembergischen Gemeindeordnung.

Gemeinde	Fläche	Be- wohnte Gebäude	Haus- halte	Wohnbevölkerung am					Stat. Kenn- ziffer der Ge- meinde	Post- leit- zahl	
				6.6.1961				13.9.1950			
				männ- lich	weib- lich	ins- gesamt	dar. land- u. forst- wirtschaftliche Bevölkerung	ins- gesamt			
	qkm	Anzahl				%	Anzahl				
Hohenstaufen . . . . .	11,03	286	500	725	771	1 496	238	15,9	1 525	144	7321
Holzhausen . . . . .	5,11	170	310	446	499	945	140	14,8	627	145	7321
Kuchen . . . . .	8,95	711	1 489	2 030	2 203	4 233	144	3,4	3 698	146	7343
Mühlhausen im Täle . . .	6,33	142	248	364	395	759	141	18,6	682	147	7341
Nenningen . . . . .	6,49	217	385	599	671	1 270	94	7,4	1 129	148	7321
Oberwälden . . . . .	4,35	53	72	106	133	239	113	47,3	285	149	7321
Ottenbach . . . . .	8,53	224	367	638	650	1 288	131	10,2	982	150	7321
Rechberghausen . . . . .	6,40	574	1 188	1 632	1 789	3 421	134	3,9	2 514	151	7324
Reichbach im Täle . . . .	7,34	189	326	488	558	1 046	138	13,2	769	152	7341
Reichenbach unter Rech- berg . . . . .	9,57	110	190	318	316	634	205	32,3	630	153	7321
Roßwälden . . . . .	4,71	147	238	345	397	742	149	20,1	566	154	7311
Salach . . . . .	8,39	883	2 166	2 918	3 495	6 413	160	2,5	5 289	155	7335
Schlat . . . . .	9,68	237	398	574	656	1 230	219	17,8	1 133	156	7321
Schlierbach . . . . .	10,97	434	688	986	1 080	2 066	231	11,2	1 633	157	7311
Schnittlingen . . . . .	6,91	65	83	160	169	329	184	55,9	461	158	7341
Sparwiesen . . . . .	2,87	144	274	395	393	788	144	18,3	561	159	7321
Steinenkirch . . . . .	10,62	69	108	186	195	381	160	42,0	374	160	7341
Stötten . . . . .	9,44	48	69	129	142	271	158	58,3	313	161	7341
Süßen . . . . .	12,72	1 118	2 293	3 465	3 658	7 123	259	3,6	5 946	162	7334
Treffelhausen . . . . .	8,06	147	216	349	364	713	194	27,2	749	163	7341
Überkingen, Bad . . . . .	6,37	245	443	598	677	1 275	140	11,0	1 174	164	7341
Uhingen . . . . .	10,79	1 275	2 834	3 986	4 055	8 041	203	2,5	5 965	165	7336*
Unterböhringen . . . . .	13,53	145	239	370	451	821	278	33,9	863	166	7341
Wäschenbeuren . . . . .	12,96	408	734	1 100	1 165	2 265	285	12,6	1 988	167	7321*
Wangen . . . . .	5,33	338	634	920	1 022	1 942	162	8,3	1 578	168	7321
Weiler ob der Fils . . . .	2,91	96	162	262	255	517	99	19,1	460	169	7311
Weiler ob Helfenstein . .	9,68	74	89	156	169	325	125	38,5	364	170	734
Weißenstein, Stadt . . . .	16,03	209	402	557	630	1 187	103	8,7	1 185	171	7321
Wiesensteig, Stadt . . . .	23,40	407	884	1 152	1 254	2 406	191	7,9	2 063	172	7346
Winzingen . . . . .	5,30	142	266	367	436	803	119	14,8	567	173	7321
Zell unter Aichelberg . .	6,38	227	384	556	582	1 138	259	22,8	1 007	174	7321
Zusammen . . .	610,49	30 468	68 926	96 126	105 841	201 967	12 232	6,1	169 836		

37 Landkreis Heidenheim

Sitz der Kreisverwaltung: Heidenheim an der Brenz, Stadt

AG: Neresheim f.d. Gem. 111, 112, 120, 121, 122, 124, Ulm f.d. Gem. 114, 140, 141, 148, Heidenheim an der Brenz f. übr. Gem.; LG: Ellwangen (Jagst) u. Ulm; OLG: Stuttgart; ArG: Ulm f.d. Gem. 114, 140, 141, 148, Aalen f. übr. Gem.; SG: Ulm; VG: Stuttgart; AA: Aalen; FA: Heidenheim an der Brenz; OFD: Stuttgart; ZA: Heidenheim an der Brenz; HZA, HK: Ulm; LuHK: Heidenheim an der Brenz; OPD: Stuttgart; StA: Gem. bilden jeweils einen eigenen Standesamtsbezirk; OKI: A f.d. Gem. 126, 130, 132, B f. übr. Gem.; BWK: 170.

Auernheim .....	15,37	117	152	284	310	594	186	31,3	556	111	7921
Ballmertshofen .....	7,32	86	110	201	230	431	185	42,9	428	112	7921
Bergenweiler .....	3,74	60	82	133	142	275	86	31,3	294	113	7921
Bissingen ob Lontal ...	10,61	105	127	234	231	465	219	47,1	536	114	7901
Bolheim .....	22,38	518	917	1 405	1 493	2 898	305	10,5	2 252	115	7921
Brenz .....	6,79	231	342	576	598	1 174	238	20,3	1 111	116	7927
Burgberg .....	3,65	362	551	888	917	1 805	73	4,1	1 749	117	7921
Demmingen .....	13,32	103	114	254	247	501	329	65,7	655	118	7921
Dettingen am Albuch ...	17,32	286	428	664	747	1 411	386	27,4	1 541	119	7921
Dischingen .....	17,74	281	428	649	726	1 375	256	18,6	1 217	120	7925
Dunstelkingen .....	10,83	115	133	237	242	479	273	57,0	594	121	7921
Eglingen .....	12,06	154	186	306	329	635	311	49,0	783	122	7921
Fleinheim .....	11,43	94	111	188	186	374	148	39,6	474	123	7921
Frickingen .....	11,67	95	104	228	251	479	262	54,7	545	124	7081*
Gerstetten .....	31,67	897	1 491	2 181	2 474	4 655	502	10,8	3 603	125	7342
Giengen an der Brenz, Stadt .....	18,23	1 565	3 901	5 198	5 627	10 825	220	2,0	6 627	126	7927
Großkuchen .....	31,34	183	245	470	491	961	330	34,3	890	127	7921
Gussenstadt .....	16,55	255	336	549	624	1 173	333	28,4	1 106	128	7341
Hausen ob Lontal .....	3,75	32	36	83	82	165	107	64,8	212	129	7901

08 Baden - Württemberg  
1 RB Nordwürttemberg  
37, 38

Gemeinde	Fläche	Be- wohnte Gebäude	Haus- halte	Wohnbevölkerung am						Stat. Kenn- ziffer der Ge- meinde	Post- leit- zahl
				6.6.1961					13.9.1950		
				männ- lich	weib- lich	ins- gesamt	dar. land- u. forst- wirtschaftliche Bevölkerung	ins- gesamt			
	qkm	Anzahl				%	Anzahl				
Heidenheim an der Brenz, Stadt 1) . . . . .	65,41	7 093	17 727	22 904	25 886	48 790	520	1,1	40 142	130	792
Heldenfingen . . . . .	14,71	196	281	464	506	970	279	28,8	849	131	7921
Herbrechtingen . . . . .	21,89	1 019	2 219	3 002	3 452	6 454	291	4,5	3 860	132	7922
Hermaringen . . . . .	15,26	365	609	954	986	1 940	349	18,0	1 695	133	7921
Heuchlingen . . . . .	8,99	178	219	331	428	759	246	32,4	832	134	7921
Hohenmemmingen . . . . .	9,45	224	391	597	612	1 209	251	20,8	943	135	7921
Hürben . . . . .	9,51	206	291	422	485	907	230	25,4	922	136	7921
Itzelberg . . . . .	3,82	120	203	303	303	606	36	5,9	429	137	7921
Königsbronn . . . . .	21,59	607	1 467	2 027	2 231	4 258	98	2,3	2 821	138	7923
Nattheim . . . . .	18,19	408	749	1 151	1 195	2 346	221	9,4	1 685	139	7921
Niederstotzingen, Stadt .	15,12	423	647	1 027	1 111	2 138	436	20,4	1 865	140	7907
Oberstotzingen . . . . .	5,26	173	250	389	453	842	156	18,5	759	141	7901
Ochsenberg . . . . .	5,89	99	145	203	248	451	133	29,5	448	142	7921
Oggenhausen . . . . .	10,40	202	318	446	472	918	132	14,4	880	143	7921
Sachsenhausen . . . . .	3,19	46	53	119	113	232	142	61,2	305	144	7921
Söhnstetten . . . . .	19,64	281	388	656	713	1 369	330	24,1	1 241	145	7921
Sontheim an der Brenz . .	18,39	563	915	1 426	1 538	2 964	671	22,6	2 401	146	7927
Steinheim am Albuch . . .	62,75	841	1 397	2 063	2 295	4 358	722	16,6	3 149	147	7924*
Stetten ob Lontal . . . . .	9,42	97	130	216	211	427	87	20,4	481	148	7901
Trugenhofen . . . . .	5,11	50	75	132	188	320	81	25,3	424	149	7925
Zang . . . . .	14,24	116	167	244	276	520	226	43,5	542	150	7921
Zusammen . . .	624,00	18 846	38 435	53 804	59 649	113 453	10 386	9,2	91 847		

38 Landkreis Heilbronn

Sitz der Kreisverwaltung: Heilbronn, Stadt

**AG:** Besigheim f.d. Gem. 161, 171, Brackenheim f.d. Gem. 119, 120, 123, 127, 130, 137, 145, 147, 148, 156, 157, 163, 165 bis 168, 172, 175, 176, 177, 180, 184, 189, 191, 192, 200, 208, Marbach am Neckar f.d. Gem. 113, 115, 143, 187, Heilbronn f. übr. Gem.; **LG:** Heilbronn; **OLG:** Stuttgart; **ArG:** Ludwigsburg f.d. Gem. 113, 115, 143, 161, 171, 187, Heilbronn f. übr. Gem.; **SG:** Heilbronn; **VG:** Stuttgart; **AA, FA:** Heilbronn; **OFD:** Stuttgart; **ZA:** Öhringen f.d. Gem. 117, 122, 141, 154, 158, 159, 160, 169, 183, 185, 190, 203, 209, Heilbronn f. übr. Gem. **HZA, HK, JuHK:** Heilbronn; **OPD:** Karlsruhe f.d. Gem. 206, f.d. Gemeindeteil Karlsruhof i.d. Gem. 139, f.d. Gemeindeteil Bernbronn i.d. Gem. 149, Stuttgart f. übr. Gem. u. übr. Teile d. Gem. 139, 149; **StA:** Gem. bilden jeweils einen eigenen Standesamtsbezirk; **OKI:** A f.d. Gem. 136, 138, 170, 202, f.d. Tuberkulose-Sanatorium i.d. Gem. 164, B f. übr. Gem. u. übr. Teile d. Gem. 164; **BWK:** 166.

Abstatt .....	9,64	239	340	504	544	1 048	353	33,7	1 021	111	7101
Affaltrach .....	3,92	308	533	781	871	1 652	163	9,9	1 237	112	7101
Auenstein .....	6,74	239	373	542	535	1 077	340	31,6	1 102	113	7141
Bachenaus .....	3,55	77	113	190	230	420	180	42,9	455	114	7101
Beilstein, Stadt .....	16,94	402	789	1 144	1 194	2 338	419	17,9	1 762	115	7141*
Biberach .....	10,58	416	659	993	1 042	2 035	335	16,5	1 733	116	7101
Bittelbronn .....	4,55	41	53	92	102	194	129	66,5	270	117	7108
Bonfeld .....	11,54	255	388	583	620	1 203	306	25,4	1 187	118	7101
Botenheim .....	4,33	205	295	436	472	908	396	43,6	946	119	7129
Brackenheim, Stadt ....	9,71	557	1 055	1 374	1 684	3 058	266	8,7	2 624	120	7129
Brettlach .....	13,51	216	328	486	531	1 017	440	43,3	957	121	7101
Bürg .....	5,00	64	100	177	184	361	136	37,7	374	122	7106
Cleebronn .....	17,10	401	515	789	870	1 659	509	30,7	1 552	123	7121
Cleversulzbach .....	5,28	122	155	252	250	502	211	42,0	534	124	7101
Dahlenfeld .....	5,63	143	173	298	341	639	281	44,0	676	125	7101
Degmarn .....	3,61	100	162	287	235	522	199	38,1	469	126	7101
Dürrenzimmern .....	4,30	161	249	312	392	704	352	50,0	734	127	7101
Duttenberg .....	5,81	78	113	209	219	428	191	44,6	570	128	7101
Eberstadt .....	9,97	319	469	649	742	1 391	313	22,5	1 247	129	7101
Eibensbach .....	3,22	100	121	231	210	441	139	31,5	400	130	7129
Eichelberg .....	4,97	79	99	168	238	406	178	43,8	419	131	7101
Ellhofen .....	5,88	288	475	667	741	1 408	211	15,0	1 232	132	7101
Erlenbach .....	12,72	513	885	1 457	1 541	2 998	529	17,6	2 606	133	7101
Eschenau .....	7,71	301	453	703	729	1 432	285	19,9	1 268	134	7101
Flein .....	8,47	609	1 046	1 407	1 519	2 926	510	17,4	2 373	135	7101
Frankenbach .....	8,89	620	1 302	1 692	1 824	3 516	230	6,5	2 911	136	7101
Frauenzimmern .....	4,00	104	128	210	246	456	178	39,0	537	137	7129

1) Große Kreisstadt im Sinne der Baden - Württembergischen Gemeindeordnung.

Gemeinde	Fläche	Be- wohnte Gebäude	Haus- halte	Wohnbevölkerung am						Stat. Kenn- ziffer der Ge- meinde	Post- leit- zahl
				6.6.1961				13.9.1950			
				männ- lich	weib- lich	ins- gesamt	dar. land- u. forst- wirtschaftliche Bevölkerung	ins- gesamt			
									qkm		
Friedrichshall, Bad, Stadt	14,88	1 384	2 860	4 118	4 464	8 582	403	4,7	7 285	138	7107
Fürfeld . . . . .	8,20	164	198	331	362	693	257	37,1	708	139	7101
Gellmersbach . . . . .	3,36	103	159	244	259	503	191	38,0	507	140	7101
Gochsen . . . . .	8,54	179	286	461	484	945	303	32,1	945	141	7101
Grantschen . . . . .	2,10	100	156	248	256	504	181	35,9	480	142	7101
Gronau . . . . .	7,93	222	323	457	513	970	286	29,5	1 054	143	7141
Großgartach . . . . .	16,83	795	1 328	1 891	2 017	3 908	601	15,4	3 632	144	7105
Güglingen, Stadt . . . . .	8,96	391	645	882	1 050	1 932	335	17,3	1 760	145	7129
Gundelsheim, Stadt . . . . .	19,60	532	1 016	1 577	1 643	3 220	285	8,9	2 948	146	6953
Haberschlacht . . . . .	2,75	94	103	162	192	354	193	54,5	402	147	7101
Hausen an der Zaber . . . . .	8,24	280	374	564	586	1 150	433	37,7	1 062	148	7129
Höchstberg . . . . .	5,12	109	148	274	272	546	186	34,1	664	149	7101*
Hölzern . . . . .	2,53	65	87	137	153	290	115	39,7	279	150	7101
Hößlinsülz . . . . .	3,72	74	92	164	168	332	160	48,2	368	151	7101
Horkheim . . . . .	4,86	253	459	691	730	1 421	235	16,5	1 108	152	71
Ilsfeld . . . . .	17,23	513	909	1 177	1 260	2 437	679	27,9	2 327	153	7129*
Jagsthausen . . . . .	12,77	212	330	444	510	954	267	28,0	935	154	7109
Kirchhausen . . . . .	11,47	417	652	1 037	1 054	2 091	411	19,7	1 951	155	7101
Kleingartach, Stadt . . . . .	11,23	229	318	450	528	978	358	36,6	1 007	156	7101
Klingenberg . . . . .	2,72	197	368	552	542	1 094	141	12,9	953	157	7101
Kochersteinsfeld . . . . .	11,15	180	256	421	414	835	303	36,3	877	158	7101
Kochertürn . . . . .	8,41	129	201	308	355	663	309	46,6	638	159	7101
Lampoldshausen . . . . .	15,86	180	245	405	431	836	326	39,0	801	160	7101
Lauffen am Neckar, Stadt	22,64	1 383	3 003	4 100	4 433	8 533	957	11,2	7 073	161	7128
Lehrensteinsfeld . . . . .	6,22	192	320	491	520	1 011	329	32,5	1 003	162	7101
Leonbronn . . . . .	5,73	142	199	294	335	629	176	28,0	647	163	7129
Löwenstein, Stadt . . . . .	19,74	320	464	818	875	1 693	479	28,3	1 471	164	7101
Massenbach . . . . .	8,48	196	302	466	468	934	274	29,3	943	165	7101
Massenbachhausen . . . . .	8,76	269	421	720	744	1 464	351	24,0	1 431	166	7101
Meimsheim . . . . .	7,40	303	469	659	682	1 341	281	21,0	1 294	167	7129
Michelbach am Heuchel- berg . . . . .	3,07	89	114	183	201	384	213	55,5	463	168	7129
Möckmühl, Stadt . . . . .	20,13	517	968	1 393	1 619	3 012	381	12,6	2 530	169	7108
Neckarsulm, Stadt . . . . .	11,66	2 034	5 080	7 257	8 042	15 299	426	2,8	9 319	170	7107
Neckarwestheim . . . . .	13,97	328	488	679	743	1 422	369	25,9	1 509	171	7129
Neipperg . . . . .	5,64	109	153	255	247	502	281	56,0	596	172	7101
Neuenstadt am Kocher, Stadt . . . . .	12,23	328	580	767	889	1 656	210	12,7	1 486	173	7106
Neulautern . . . . .	2,64	101	131	185	205	390	35	9,0	434	174	7151
Niederhofen . . . . .	7,78	147	180	269	308	577	229	39,7	625	175	7101
Nordhausen . . . . .	1,99	92	135	199	231	430	174	40,5	409	176	7101
Nordheim . . . . .	10,73	636	1 104	1 605	1 710	3 315	503	15,2	3 069	177	7107
Obereisesheim . . . . .	7,45	398	754	1 006	1 088	2 094	246	11,7	1 655	178	7101
Obergriesheim . . . . .	4,33	106	167	297	308	605	211	34,9	591	179	7101
Ochsenburg . . . . .	4,71	142	171	267	286	553	223	40,3	614	180	7129
Oedheim . . . . .	17,63	505	859	1 468	1 482	2 950	582	19,7	2 523	181	7101
Offenau . . . . .	5,65	280	527	729	852	1 581	205	13,0	1 535	182	7101
Olnhausen . . . . .	4,91	77	98	162	168	330	128	38,8	390	183	7109
Pfaffenhofen . . . . .	8,57	289	392	584	675	1 259	311	24,7	1 261	184	7129
Roigheim . . . . .	14,01	299	497	769	794	1 563	272	17,4	1 472	185	7109
Schluchtern . . . . .	6,64	350	594	894	913	1 807	275	15,2	1 503	186	7101
Schmidhausen . . . . .	8,32	126	156	288	284	572	357	62,4	721	187	7141
Schozach . . . . .	2,20	83	143	192	212	404	116	28,7	401	188	7129
Schwaigern, Stadt . . . . .	22,05	725	1 339	1 974	2 195	4 169	772	18,5	3 483	189	7103
Siglingen . . . . .	12,15	233	340	629	616	1 245	403	32,4	1 350	190	7109
Stetten am Heuchelberg . . . . .	11,16	244	375	578	645	1 223	452	37,0	1 138	191	7101
Stockheim . . . . .	3,37	112	170	255	294	549	203	37,0	610	192	7101
Sülzbach . . . . .	2,58	141	269	377	427	804	140	17,4	675	193	7101
Talheim . . . . .	11,62	477	808	1 214	1 270	2 484	407	16,4	2 036	194	7129
Tiefenbach . . . . .	4,97	114	156	253	280	533	196	36,8	629	195	7101
Untereisesheim . . . . .	3,66	211	338	484	533	1 017	153	15,1	882	196	7101
Untergriesheim . . . . .	4,24	134	210	289	359	648	116	17,9	660	197	7101
Untergruppenbach . . . . .	14,88	443	709	1 023	1 110	2 133	337	15,8	1 819	198	7101



08 Baden - Württemberg  
1 RB Nordwürttemberg  
38, 39

Gemeinde	Fläche	Be- wohnte Gebäude	Haus- halte	Wohnbevölkerung am						Stat. Kenn- ziffer der Ge- meinde	Post- leit- zahl
				6.6.1961					13.9.1950		
				männ- lich	weib- lich	ins- gesamt	dar. land- u. forst- wirtschaftliche Bevölkerung		ins- gesamt		
	qkm			Anzahl				%	Anzahl		
Unterheinriet . . . . .	12,39	279	394	570	635	1 205	406	33,7	1 088	199	7101
Weiler an der Zaber . . . .	3,53	92	119	173	208	381	121	31,8	421	200	7129
Weiler bei Weinsberg . . .	1,94	80	116	170	188	358	136	38,0	420	201	7101
Weinsberg, Stadt . . . . .	13,94	857	2 392	3 358	3 808	7 166	490	6,8	6 037	202	7102
Widdern, Stadt . . . . .	16,68	254	347	548	586	1 134	378	33,3	1 178	203	7109
Willsbach . . . . .	9,97	413	763	1 095	1 170	2 265	357	15,8	1 899	204	7104
Wimmental . . . . .	2,80	78	105	170	184	354	101	28,5	376	205	7101
Wimpfen, Bad, Stadt . . .	19,38	864	1 722	2 395	2 722	5 117	323	6,3	4 741	206	7107
Wüstenrot . . . . .	13,71	361	475	756	909	1 665	253	15,2	1 648	207	7151
Zaberfeld . . . . .	8,67	219	317	451	530	981	256	26,1	1 023	208	7129
Züttlingen . . . . .	11,37	188	307	450	490	940	203	21,6	1 105	209	7109
Zusammen . . .	874,32	30 119	53 124	77 836	84 822	162 658	29 534	18,2	144 073		

39 Landkreis Künzelsau

Sitz der Kreisverwaltung: Künzelsau, Stadt

AG: Künzelsau; LG: Heilbronn; OLG: Stuttgart; ArG: Crailsheim; SG: Heilbronn; VG: Stuttgart; AA: Schwäbisch Hall; FA: Öhringen; OFD: Stuttgart; ZA: Öhringen f.d. Gem. 113, 115, 119 bis 122, 125, 126, 129, 131, 132, 134, 137, 140, 141, 146, 148, 149, Bad Mergentheim f. übr. Gem.; HZA, HK, LuHK: Heilbronn; OPD: Karlsruhe f.d. Gem. 143, Stuttgart f. übr. Gem.; SA: Gem. bilden jeweils einen eigenen Standesamtsbezirk; OKL: A f.d. Gem. 132, B f. übr. Gem.; BWK: 173.

Ailringen . . . . .	10,44	94	103	213	226	439	322	73,3	540	111	7119
Altkrautheim . . . . .	4,67	67	81	169	197	366	221	60,4	412	112	7109
Amrichshausen . . . . .	3,54	59	86	151	192	343	138	40,2	340	113	7119
Aschhausen . . . . .	7,97	66	77	154	149	303	180	59,4	427	114	7109
Belsenberg . . . . .	6,92	82	106	215	211	426	215	50,5	397	115	7119
Berlichingen . . . . .	6,72	192	261	402	426	828	197	23,8	826	116	7109
Bieringen . . . . .	8,86	201	262	485	556	1 041	379	36,4	1 120	117	7109
Buchenbach . . . . .	12,07	141	162	301	331	632	357	56,5	838	118	7119
Criesbach . . . . .	3,62	94	144	258	256	514	212	41,2	449	119	7119
Crispenhofen . . . . .	9,09	89	124	226	245	471	207	43,9	461	120	7119
Diebach . . . . .	2,80	40	43	109	92	201	137	68,2	242	121	7109
Dörrenzimmern . . . . .	10,31	115	135	246	287	533	314	58,9	643	122	7119
Dörzbach . . . . .	13,33	250	399	609	659	1 268	293	23,1	1 225	123	7109
Eberbach . . . . .	6,79	56	70	102	109	211	115	54,5	285	124	7119
Eberstal . . . . .	5,91	67	80	174	179	353	224	63,5	432	125	7109
Hermuthausen . . . . .	6,50	53	69	137	143	280	151	53,9	350	126	7119
Hohebach . . . . .	12,15	127	147	281	292	573	301	52,5	676	127	7119
Hollenbach . . . . .	14,87	122	127	256	278	534	356	66,7	698	128	6991
Ingelfingen, Stadt . . . . .	11,68	373	830	1 110	1 228	2 338	369	15,8	1 943	129	7119
Jagstberg . . . . .	11,21	81	94	239	259	498	380	76,3	586	130	7119
Kocherstetten . . . . .	8,17	102	154	245	283	528	192	36,4	597	131	7119
Künzelsau, Stadt . . . . .	14,97	1 158	2 663	3 639	4 191	7 830	333	4,3	6 236	132	7118
Laibach . . . . .	3,92	45	53	96	114	210	132	62,9	247	133	7109
Laßbach . . . . .	8,72	63	66	161	142	303	216	71,3	459	134	7119
Marlach . . . . .	6,29	108	131	225	260	485	263	54,2	592	135	7109
Meßbach . . . . .	2,93	34	39	77	81	158	98	62,0	255	136	7109
Morsbach . . . . .	3,47	86	112	181	216	397	107	27,0	419	137	7119
Mulfingen . . . . .	12,78	149	192	421	449	870	339	39,0	985	138	7119
Muthof . . . . .	5,43	49	65	144	170	314	202	64,3	378	139	7119
Niedernhall, Stadt . . . .	17,71	369	741	1 162	1 176	2 338	336	14,4	1 736	140	7119
Nitzenhausen . . . . .	6,36	47	58	118	132	250	142	56,8	336	141	7119
Oberginsbach . . . . .	6,22	60	65	147	171	318	250	78,6	418	142	7109
Oberkessach . . . . .	16,38	230	291	484	552	1 036	477	46,0	1 260	143	6961
Schöntal . . . . .	16,63	59	107	224	212	436	175	40,1	632	144	7109
Sindeldorf . . . . .	5,11	98	107	224	267	491	266	54,2	492	145	7109
Steinbach . . . . .	7,85	42	50	119	109	228	181	79,4	358	146	7119
Unterginsbach . . . . .	4,90	43	46	93	91	184	113	61,4	247	147	7109
Weißbach . . . . .	3,73	142	354	508	530	1 038	81	7,8	487	148	7119
Weldingsfelden . . . . .	5,63	50	52	122	114	236	168	71,2	282	149	7119
Westernhausen . . . . .	9,04	166	238	422	452	874	316	36,2	787	150	7109
Zaisenhausen . . . . .	6,35	54	63	134	138	272	182	66,9	339	151	7119
Zusammen . . .	342,04	5 523	9 047	14 783	16 165	30 948	9 637	31,1	30 432		

Gemeinde	Fläche	Be- wohnte Gebäude	Haus- halte	Wohnbevölkerung am					Stat. Kenn- ziffer der Ge- meinde	Post- leit- zahl
				6.6.1961				13.9.1950		
				männ- lich	weib- lich	ins- gesamt	dar. land- u. forst- wirtschaftliche Bevölkerung	ins- gesamt		
	qkm	Anzahl			%	Anzahl				

40 Landkreis Leonberg  
Sitz der Kreisverwaltung: Leonberg, Stadt

AG: Leonberg; LG, OLG, ArG, SG, VG, AA: Stuttgart; FA: Leonberg; OFD: Stuttgart; ZA: Stuttgart-Feuerbach; HZA: Stuttgart-West; HK: Stuttgart; IuHK: Ludwigsburg; OPD: Stuttgart; StA: Gem. bilden jeweils einen eigenen Standesamtsbezirk; OKI: S f.d. Gem.: 111, 115, 122, A f.d. Gem.: 121, 123, 127, 130, 131, B f. übr. Gem; BWKr: 167.

Ditzingen . . . . .	9,50	1 199	3 344	4 301	4 424	8 725	277	3,2	5 009	111	7257
Flacht . . . . .	8,58	225	368	526	573	1 099	208	18,9	885	112	7251
Friolzheim . . . . .	8,54	214	403	601	634	1 235	154	12,5	936	113	7251
Gebersheim . . . . .	4,56	167	278	415	435	850	168	19,8	720	114	7251
Gerlingen, Stadt . . . . .	17,00	1 867	5 438	6 866	6 840	13 706	338	2,5	5 142	115	7016
Hausen an der Würm . . . . .	3,54	112	171	246	261	507	110	21,7	478	116	7251
Heimerdingen . . . . .	8,87	284	467	691	738	1 429	334	23,4	1 245	117	7251
Heimsheim, Stadt . . . . .	14,32	318	672	928	971	1 899	312	16,4	1 214	118	7251
Hemmingen . . . . .	12,34	362	595	921	1 001	1 922	322	16,8	1 501	119	7251
Hirschlanden . . . . .	6,15	192	419	601	590	1 191	195	16,4	729	120	7251
Höfingen . . . . .	7,99	566	1 243	1 685	1 698	3 383	226	6,7	2 305	121	7251
Korntal, Stadt. . . . .	3,21	1 022	3 133	4 060	4 450	8 510	152	1,8	6 441	122	7015
Leonberg, Stadt . . . . .	31,29	3 004	7 094	9 758	10 572	20 330	514	2,5	12 430	123	725
Malmsheim . . . . .	9,82	485	969	1 378	1 475	2 853	367	12,9	2 519	124	7251
Merklingen . . . . .	15,99	535	1 024	1 528	1 591	3 119	378	12,1	2 561	125	7256
Mönsheim . . . . .	16,78	327	541	678	819	1 497	241	16,1	1 366	126	7251
Münchingen . . . . .	17,48	755	1 736	2 501	2 330	4 831	533	11,0	3 102	127	7254
Münklingen . . . . .	2,90	139	239	328	363	691	134	19,4	669	128	7251
Perouse . . . . .	2,66	136	232	323	333	656	120	18,3	521	129	7251
Renningen . . . . .	21,33	985	1 852	2 694	2 687	5 381	390	7,2	3 792	130	7253
Rutesheim . . . . .	13,58	748	1 618	2 289	2 328	4 617	326	7,1	2 847	131	7255
Schafhausen . . . . .	6,11	213	326	527	573	1 100	227	20,6	979	132	7251
Schöckingen . . . . .	5,90	164	262	354	404	758	205	27,0	706	133	7251
Warmbronn . . . . .	4,87	201	271	389	437	826	122	14,8	656	134	7251
Weil der Stadt, Stadt . . . . .	14,62	649	1 579	2 226	2 371	4 597	214	4,7	3 487	135	7252
Weissach . . . . .	13,56	454	718	1 007	1 130	2 137	310	14,5	1 934	136	7251
Wimsheim . . . . .	8,06	267	459	645	725	1 370	224	16,4	1 101	137	7251
Zusammen . . . . .	289,55	15 590	35 451	48 466	50 753	99 219	7 101	7,2	65 275		

41 Landkreis Ludwigsburg  
Sitz der Kreisverwaltung: Ludwigsburg, Stadt

AG: Besigheim f.d. Gem. 115, 116, 118, 120, 121, 123, 125, 127, 132, 134, 135, 137, 140, 159, Marbach am Neckar f.d. Gem. 119, 124, 131, 133, 136, 142, 145, 146, 150, 151, 152, 155, 160, Vaihingen an der Enz f.d. Gem. 126, 138, 158, Waiblingen f.d. Gem. 129, 130, 148, Ludwigsburg f. übr. Gem.; LG: Heilbronn u. Stuttgart; OLG: Stuttgart; ArG: Stuttgart f.d. Gem. 129, 130, 148, Ludwigsburg f. übr. Gem.; SG: Heilbronn; VG: Stuttgart; AA: Ludwigsburg; FA: Bietigheim f.d. Gem. 115 bis 118, 120, 121, 123, 125, 126, 127, 132, 134, 135, 137, 138, 140, 145, 151, 158, 159, Ludwigsburg f. übr. Gem.; OFD: Stuttgart; ZA: Ludwigsburg; HZA: Stuttgart-West; HK: Stuttgart; IuHK: Ludwigsburg; OPD: Stuttgart; StA: Gem. bilden jeweils einen eigenen Standesamtsbezirk; OKI: S f.d. Gem. 139, 141, A f.d. Gem. 111, 112, 113, 115, 116, 117, 128, 142, 143, 144, 149, 153, 154, 156, B f. übr. Gem.; BWKr: 165.

Aldingen . . . . .	8,66	485	1 178	1 701	1 661	3 362	272	8,1	1 922	111	7141
Asperg, Stadt . . . . .	5,80	1 299	2 911	4 364	4 201	8 565	182	2,1	6 155	112	7144
Beihingen am Neckar . . . . .	5,04	497	1 049	1 505	1 515	3 020	158	5,2	1 757	113	7141
Benningen . . . . .	4,88	504	985	1 320	1 501	2 821	244	8,6	2 373	114	7141
Besigheim, Stadt . . . . .	10,73	1 072	2 364	3 275	3 499	6 774	565	8,3	5 308	115	7122
Bietigheim, Stadt . . . . .	21,22	2 681	5 891	8 054	8 595	16 649	555	3,3	12 325	116	712
Bissingen an der Enz . . . . .	9,83	1 247	2 641	3 737	3 659	7 396	243	3,3	4 949	117	712
Bönnigheim, Stadt . . . . .	13,32	814	1 603	2 035	2 313	4 348	522	12,0	3 961	118	7124
Erdmannhausen . . . . .	8,71	484	899	1 331	1 413	2 744	308	11,2	2 020	119	7141
Erligheim . . . . .	6,20	240	362	540	581	1 121	329	29,3	866	120	7121
Freudental . . . . .	3,07	174	325	468	487	955	100	10,5	835	121	7121
Geisingen am Neckar . . . . .	3,59	292	535	688	690	1 378	246	17,9	1 084	122	7141
Gemrigheim . . . . .	8,22	473	867	1 257	1 305	2 562	335	13,1	2 299	123	7121
Großbottwar, Stadt . . . . .	18,22	637	1 181	1 621	1 770	3 391	754	22,2	3 028	124	7141
Großingersheim . . . . .	8,77	441	796	1 107	1 197	2 304	469	20,4	1 740	125	7121
Großsachsenheim, Stadt . . . . .	9,64	706	1 373	2 127	2 231	4 358	330	7,6	2 834	126	7123

Gemeinde	Fläche	Be- wohnte Gebäude	Haus- halte	Wohnbevölkerung am					Stat. Kenn- ziffer der Gemeinde	Post- leit- zahl	
				6.6.1961				13.9.1950			
				männ- lich	weib- lich	ins- gesamt	dar. land- u. forst- wirtschaftliche Bevölkerung	ins- gesamt			
	qkm	Anzahl				%	Anzahl				
Hessigheim . . . . .	5,03	324	506	663	718	1 381	518	37,5	1 407	127	7121
Heutingsheim . . . . .	4,76	464	939	1 301	1 325	2 626	147	5,6	1 639	128	7141
Hochberg . . . . .	2,65	252	516	766	740	1 506	132	8,8	856	129	7141
Hochdorf . . . . .	2,93	136	268	418	439	857	116	13,5	507	130	7141
Höpfigheim . . . . .	6,45	201	272	417	445	862	277	32,1	754	131	7141
Hofen . . . . .	3,37	92	136	206	213	419	91	21,7	422	132	7121
Hof und Lembach . . . . .	1,41	88	124	208	233	441	153	34,7	329	133	7141
Hohenstein . . . . .	3,47	86	175	217	231	448	107	23,9	355	134	7121
Kirchheim am Neckar . . . . .	8,51	643	1 334	1 719	1 920	3 639	543	14,9	3 033	135	7125
Kleinbottwar . . . . .	4,85	200	320	459	527	986	314	31,8	904	136	7141
Kleiningersheim . . . . .	2,78	135	200	291	340	631	148	23,5	621	137	7121
Kleinsachsenheim . . . . .	8,39	396	607	858	962	1 820	288	15,8	1 435	138	7121
Kornwestheim, Stadt 1) . . . . .	14,43	2 564	9 294	13 362	12 934	26 296	406	1,5	20 734	139	7014*
Löchgau . . . . .	10,95	524	900	1 335	1 419	2 754	381	13,8	2 221	140	7121
Ludwigsburg, Stadt 1) . . . . .	29,60	7 411	26 346	35 348	38 164	73 512	1 317	1,8	58 651	141	714
Marbach am Neckar, Stadt . . . . .	12,66	1 438	3 264	4 497	4 995	9 492	332	3,5	6 341	142	7142*
Markgröningen, Stadt . . . . .	20,87	964	2 316	3 383	3 619	7 002	558	8,0	4 972	143	7145
Möglingen . . . . .	9,93	578	1 284	1 843	1 910	3 753	375	10,0	1 992	144	7141
Mundelsheim . . . . .	10,18	395	706	1 053	1 082	2 135	603	28,2	1 914	145	7121
Murr . . . . .	7,79	403	721	1 092	1 107	2 199	282	12,8	1 835	146	7141
Neckargröningen . . . . .	3,74	226	453	666	684	1 350	171	12,7	932	147	7141
Neckarrems . . . . .	4,62	325	635	869	935	1 804	173	9,6	1 231	148	7141
Neckarweihingen . . . . .	5,96	582	1 321	1 821	1 837	3 658	272	7,4	2 502	149	7141
Oberstenfeld . . . . .	13,18	399	742	1 061	1 144	2 205	381	17,3	1 780	150	7141
Ottmarsheim . . . . .	6,10	141	216	308	333	641	226	35,3	670	151	7121
Pleidelsheim . . . . .	10,18	428	778	1 139	1 143	2 282	299	13,1	1 602	152	7121
Poppenweiler . . . . .	8,18	440	793	1 105	1 112	2 217	297	13,4	1 735	153	7141
Schwieberdingen . . . . .	14,87	637	1 150	1 770	1 741	3 511	622	17,7	2 202	154	7141
Steinheim an der Murr, Stadt . . . . .	11,90	608	1 209	1 690	1 806	3 496	283	8,1	2 557	155	7141*
Tamm . . . . .	8,78	667	1 395	1 928	2 007	3 935	393	10,0	2 803	156	7146*
Unterriexingen . . . . .	7,29	268	453	720	665	1 385	237	17,1	1 079	158	7141
Walheim . . . . .	6,14	390	683	969	1 018	1 987	396	19,9	1 704	159	7121
Winzerhausen . . . . .	6,19	193	272	416	455	871	302	34,7	832	160	7141
Zusammen . . . . .	424,04	34 644	85 288	119 028	124 821	243 849	16 752	6,9	186 007		

42 Landkreis Mergentheim

Sitz der Kreisverwaltung: Bad Mergentheim, Stadt

**AG:** Bad Mergentheim; **LG:** Ellwangen (Jagst); **OLG:** Stuttgart; **ArG:** Crailsheim; **SG:** Heilbronn; **VG:** Stuttgart; **AA:** Tauberbischofsheim; **FA:** Bad Mergentheim; **OFD:** Stuttgart; **ZA:** Lauda f.d. Gem. 119, f.d. Gemeindeteil Bowiesen d. Gem. 115, Bad Mergentheim f. übr. Gem. u. übr. Teile d. Gem. 115; **HZA:** Heidelberg u. Heilbronn; **HK, LuHK:** Heilbronn; **OPD:** Karlsruhe f.d. Gem. 119, f.d. Gemeindeteil Üttingshof i.d. Gem. 112 u. f. d. Gemeindeteil Bowiesen i.d. Gem. 115; Stuttgart f. übr. Gem. u. übr. Teile d. Gem. 112 u. 115; **StA:** Gem. bilden jeweils einen eigenen Standes-  
amtsbezirk; **OKI:** A f.d. Gem. 135 u. f.d. Anlagen d. Bundeswehr i.d. Gem. 142, B f. übr. Gem. u. übr. Teile d. Gem. 142; **BWKr:** 173.

Adolzhausen .....	13,45	59	67	142	144	286	221	77,3	359	111	6991
Althausen .....	12,64	106	133	270	282	552	296	53,6	624	112	6991
Apfelbach .....	9,11	77	81	193	183	376	209	55,6	467	113	6991
Archshofen .....	5,98	102	109	219	224	443	199	44,9	575	114	6991
Bernsfelden .....	8,68	58	65	149	154	303	196	64,7	421	115	6991*
Blumweiler .....	14,91	100	105	246	218	464	374	80,6	693	116	6991
Craintal .....	2,08	32	36	64	84	148	87	58,8	199	117	6991
Creglingen, Stadt .....	11,35	372	605	800	1 001	1 801	214	11,9	1 866	118	6993
Deubach .....	6,22	29	31	94	91	185	140	75,7	243	119	6971
Edelfingen .....	7,48	223	347	511	611	1 122	285	25,4	1 107	120	6995
Elpersheim .....	10,17	159	212	396	423	819	376	45,9	853	121	6991
Finsterlohr .....	10,62	72	77	188	188	376	285	75,8	473	122	6991
Fraudenal .....	8,29	46	48	117	108	225	145	64,4	308	123	6991
Fraudenbach .....	11,22	105	112	219	249	468	317	67,7	677	124	6991
Haagen .....	2,63	20	22	45	58	103	79	76,7	132	125	6991
Hachtel .....	8,22	59	61	167	153	320	255	79,7	387	126	6991
Harthausen .....	10,14	81	104	232	248	480	273	56,9	517	127	6991
Herbsthausen .....	3,57	43	51	115	104	219	130	59,4	283	128	6991

1) Große Kreisstadt im Sinne der Baden - Württembergischen Gemeindeordnung.

Gemeinde	Fläche	Be- wohnte Gebäude	Haus- halte	Wohnbevölkerung am					Stat. Kenn- ziffer der Ge- meinde	Post- leit- zahl	
				6.6.1961				13.9.1950			
				männ- lich	weib- lich	ins- gesamt	dar. land- u. forst- wirtschaftliche Bevölkerung	ins- gesamt			
qkm	Anzahl				%	Anzahl					
Herrenzimmern . . . . .	4,94	39	41	93	98	191	127	66,5	227	129	6991
Honsbronn . . . . .	7,45	39	40	96	107	203	180	88,7	294	130	6991
Hörsheim . . . . .	15,22	300	587	930	1 056	1 986	385	19,4	1 725	131	6991
Laudenbach . . . . .	10,22	224	383	572	677	1 249	314	25,1	1 194	132	6991
Löffelstelzen . . . . .	5,09	89	130	285	275	560	228	40,7	531	133	6991
Markelsheim . . . . .	15,10	274	421	678	815	1 493	464	31,1	1 511	134	6996
Mergentheim, Bad, Stadt	16,54	1 540	4 005	4 800	6 808	11 608	211	1,8	10 184	135	699
Münster . . . . .	9,30	82	84	176	190	366	257	70,2	459	136	6991
Nassau . . . . .	17,85	107	111	217	231	448	283	63,1	681	137	6991
Neubronn . . . . .	10,62	69	81	188	164	352	236	67,0	478	138	6991
Neunkirchen . . . . .	2,56	105	152	258	262	520	118	22,7	494	139	6991
Neuses . . . . .	5,90	45	47	121	137	258	186	72,1	317	140	6991
Niederrimbach . . . . .	7,92	59	60	124	137	261	203	77,8	404	141	6991
Niederstetten, Stadt . . .	19,67	374	656	939	1 036	1 975	413	20,9	1 695	142	6994
Oberrimbach . . . . .	10,06	70	71	145	166	311	220	70,7	475	143	6991
Oberstetten . . . . .	9,97	107	129	235	258	493	292	59,2	567	144	6991
Pfizingen . . . . .	5,62	48	52	103	107	210	151	71,9	335	145	6991
Queckbronn . . . . .	2,40	32	33	80	71	151	129	85,4	202	146	6991
Reinsbronn . . . . .	9,98	107	113	259	261	520	324	62,3	645	147	6991
Rengershausen . . . . .	10,72	89	105	196	208	404	271	67,1	482	148	6991
Rinderfeld . . . . .	13,01	83	87	185	198	383	280	73,1	567	149	6991
Rot . . . . .	8,15	66	70	167	191	358	294	82,1	477	150	6991
Rüsselhausen . . . . .	3,43	38	43	87	87	174	119	68,4	214	151	6991
Schäftersheim . . . . .	10,02	131	179	311	348	659	277	42,0	667	152	6991
Schmerbach . . . . .	6,12	52	53	111	116	227	174	76,7	320	153	6991
Simmringen . . . . .	2,90	19	24	51	57	108	73	67,6	149	154	6991
Stuppach . . . . .	15,31	114	131	268	293	561	379	67,6	626	155	6991
Vorbachzimmern . . . . .	5,76	119	142	251	249	500	249	49,8	630	156	6991
Wachbach . . . . .	8,19	190	261	442	494	936	337	36,0	907	157	6991
Waldmannshofen . . . . .	9,35	97	112	224	226	450	326	72,4	679	158	6991
Weikersheim, Stadt . . . .	9,58	488	1 004	1 339	1 630	2 969	181	6,1	2 269	159	6992
Wermutshausen . . . . .	10,92	67	67	153	142	295	261	88,5	501	160	6991
Wildentierbach . . . . .	17,29	99	111	242	238	480	365	76,0	729	161	6991
Zusammen . . .	473,92	7 105	11 851	18 493	21 856	40 349	12 388	30,7	41 819		

43 Landkreis Nürtingen  
Sitz der Kreisverwaltung: Nürtingen, Stadt

AG: Kirchheim unter Teck f.d. Gem. 116, 117, 123, 125, 126, 127, 129, 133, 137, 140, 143 bis 146, 150, 151, 154, 155, Nürtingen f. übr. Gem.;  
LG, OLG: Stuttgart; ArG: Eßlingen am Neckar; SG: Reutlingen; VG: Stuttgart; AA: Göppingen; FA: Kirchheim unter Teck f.d. Gem.  
116, 117, 123, 125, 126, 127, 129, 133, 137, 140, 143 bis 146, 150, 151, 154, 155, Nürtingen f. übr. Gem.; OFD: Stuttgart; ZA: Nürtingen; HZA:  
Reutlingen; HK: Stuttgart; LuHK: Nürtingen; OPD: Tübingen f.d. Gemeindeteil Burrenhofid. Gem. 118, Stuttgart f. übr. Gem. u. übr. Teiled. Gem.  
118; StA: Gem. bilden jeweils einen eigenen Standesamtsbezirk; OKI: A f.d. Gem. 129, 141, 156, B f. übr. Gem.; BWK: 169 f.d. Gem. 116, 117,  
123, 125, 126, 127, 129, 133, 137, 140, 143 bis 146, 150, 151, 154, 155, 168 f. übr. Gem.

Aich . . . . .	6,13	319	497	787	813	1 600	152	9,5	957	111 7441
Altdorf . . . . .	3,25	105	159	262	271	533	154	28,9	586	112 7441
Altenriet . . . . .	3,35	150	204	333	360	693	131	18,9	631	113 7441
Bempflingen . . . . .	4,25	380	635	909	1 052	1 961	127	6,5	1 595	114 7445
Beuren . . . . .	11,70	566	869	1 240	1 329	2 569	401	15,6	2 243	115 7444
Bissingen an der Teck . .	12,65	444	649	912	987	1 899	342	18,0	1 711	116 7311
Dettingen unter Teck . .	15,13	718	1 198	1 671	1 945	3 616	453	12,5	3 126	117 7311
Erkenbrechtsweiler . . . .	6,92	270	443	620	694	1 314	191	14,5	1 246	118 7311
Frickenhausen . . . . .	6,57	661	1 190	1 618	1 745	3 363	138	4,1	2 508	119 7443
Grafenberg . . . . .	3,50	292	416	619	665	1 284	188	14,6	1 172	120 7441
Grötzingen, Stadt . . . . .	7,68	350	598	886	976	1 862	216	11,6	1 283	121 7441
Großbettlingen . . . . .	4,23	270	437	676	737	1 413	109	7,7	781	122 7441
Gutenberg . . . . .	7,63	143	219	312	352	664	113	17,0	661	123 7311
Hardt . . . . .	1,75	76	106	146	182	328	57	7,4	248	124 7441
Hepsisau . . . . .	4,00	134	207	358	376	734	197	26,8	736	125 7311
Holzmaden . . . . .	3,10	264	425	628	662	1 290	144	11,2	1 063	126 7311
Jesingen . . . . .	5,74	395	782	1 038	1 123	2 161	249	11,5	1 631	127 7311

Gemeinde	Fläche	Be- wohnte Gebäude	Haus- halte	Wohnbevölkerung am						Stat. Kenn- ziffer der Ge- meinde	Post- leitzahl
				6.6.1961				13.9.1950			
				männ- lich	weib- lich	ins- gesamt	dar. land- u. forst- wirtschaftliche Bevölkerung	ins- gesamt			
				qkm	Anzahl			%	Anzahl		
Kappishäusern . . . . .	1,65	82	107	195	176	371	94	25,3	407	128	7441
Kirchheim unter Teck, Stadt 1) . . . . .	30,31	3 534	8 754	11 810	13 197	25 007	592	2,4	20 138	129	7312
Kleinbottlingen . . . . .	2,02	63	80	100	123	223	62	27,8	270	130	7441
Kohlberg . . . . .	4,39	338	495	724	780	1 504	265	17,6	1 381	131	7441
Linsenhofen . . . . .	3,42	344	520	702	806	1 508	193	12,8	1 425	132	7441
Nabern . . . . .	4,43	182	323	412	441	853	173	20,3	710	133	7311
Neckarhausen . . . . .	6,06	486	810	1 165	1 267	2 432	239	9,8	2 124	134	7441
Neckartailfingen . . . . .	8,26	393	604	881	961	1 842	225	12,2	1 484	135	7441
Neckartenzlingen . . . . .	9,04	582	1 061	1 535	1 627	3 162	195	6,2	2 444	136	7441
Neidlingen . . . . .	12,64	245	322	557	594	1 151	462	40,1	1 211	137	7311
Neuenhaus . . . . .	9,84	293	456	698	715	1 413	73	5,2	1 155	138	7441
Neuffen, Stadt . . . . .	15,79	706	1 297	1 772	2 029	3 801	309	8,1	3 289	139	7442
Notzingen . . . . .	7,73	369	643	870	1 022	1 892	267	14,1	1 637	140	7311
Nürtingen, Stadt 1) . . . . .	30,88	3 279	7 056	9 549	10 956	20 505	569	2,8	16 921	141	744
Oberboihingen . . . . .	6,37	614	1 039	1 466	1 573	3 039	191	6,3	2 539	142	7446
Oberlenningen . . . . .	9,23	574	1 017	1 375	1 551	2 926	178	6,1	2 019	143	7311
Ochsenwang . . . . .	4,41	78	82	124	150	274	111	40,5	365	144	7311
Ohmden . . . . .	5,55	209	320	486	540	1 026	168	16,4	884	145	7311
Owen, Stadt . . . . .	9,70	471	892	1 124	1 308	2 432	337	13,9	2 139	146	7311
Raidwangen . . . . .	2,92	144	210	345	367	712	143	20,1	589	147	7441
Reudern . . . . .	2,82	273	466	625	648	1 273	209	16,4	1 189	148	7441
Schlaibsdorf . . . . .	7,31	202	293	397	437	834	183	21,9	878	149	7441
Schlattstall . . . . .	3,21	43	58	86	92	178	30	16,9	194	150	7311
Schopfloch . . . . .	10,93	165	214	346	358	704	197	28,0	748	151	7311
Tischardt . . . . .	1,37	132	215	316	338	654	90	13,8	538	152	7441
Unterensingen . . . . .	7,64	394	683	1 055	1 046	2 101	236	11,2	1 549	153	7441
Unterlenningen . . . . .	10,42	504	816	1 128	1 260	2 388	229	9,6	2 134	154	7311
Weilheim an der Teck, Stadt . . . . .	22,51	1 099	1 925	2 743	3 044	5 787	855	14,8	4 783	155	7315
Wendlingen am Neckar . . . . .	12,05	1 546	3 586	4 891	5 196	10 087	314	3,1	7 125	156	7317
Wolfschlugen . . . . .	7,12	573	866	1 250	1 439	2 689	281	10,4	2 239	157	7441
Zizishausen . . . . .	2,44	296	542	770	798	1 568	44	2,8	849	158	7441
Zusammen . . . . .	380,04	23 750	44 786	62 512	69 108	131 620	10 876	8,3	107 535		

44 Landkreis Öhringen

Sitz der Kreisverwaltung: Öhringen, Stadt

AG: Öhringen; LG: Heilbronn; OLG: Stuttgart; ArG, SG: Heilbronn; VG: Stuttgart; AA: Schwäbisch Hall; FA: Öhringen; OFD: Stuttgart; ZA: Öhringen; HZA, HK, LuHK: Heilbronn; OPD: Stuttgart; StA: Gem. bilden jeweils einen eigenen Standesamtsbezirk; OKI: A f.d. Gem.: 142, B f. übr. Gem.; BWK: 173.

Adolzfurt .....	5,06	163	242	374	406	780	209	26,8	819	111	7111
Baumerlenbach .....	6,22	81	95	181	193	374	181	48,4	509	112	7101
Bitzfeld .....	6,64	129	201	336	347	683	250	36,6	672	113	7111
Bretzfeld .....	2,98	155	248	414	419	833	171	20,5	754	114	7111
Büttelbronn .....	6,94	85	114	214	232	446	234	52,5	578	115	7111
Cappel .....	2,30	85	144	225	250	475	97	20,4	456	116	7111
Dimbach .....	5,25	90	113	198	203	401	184	45,9	411	117	7111
Eckartsweiler .....	7,54	76	99	207	186	393	220	56,0	639	118	7111
Ernsbach .....	4,78	180	291	406	459	865	84	9,7	794	119	7119
Eschelbach .....	3,38	70	93	163	182	345	169	49,0	361	120	7111
Feßbach .....	14,99	110	118	268	278	546	373	68,3	699	121	7111
Forchtenberg, Stadt .....	9,12	242	440	648	667	1 315	152	11,6	1 027	122	7119
Gaisbach .....	13,01	152	205	391	410	801	381	47,6	842	123	7111
Geddelsbach .....	3,86	54	62	106	111	217	118	54,4	265	124	7111
Harsberg .....	6,80	129	160	283	310	593	341	57,5	696	125	7111
Kesselfeld .....	3,95	48	59	121	109	230	94	40,9	303	126	7111
Kirchensall .....	5,68	83	114	184	205	389	142	36,5	513	127	7111
Kleinhirschbach .....	8,88	84	95	208	219	427	266	62,3	567	128	7111
Kupferzell .....	7,86	297	483	661	864	1 525	195	12,8	1 535	129	7115
Langenbeutingen .....	10,47	191	253	441	430	871	329	37,8	1 048	130	7111

1) Große Kreisstadt im Sinne der Baden - Württembergischen Gemeindeordnung.

Gemeinde	Fläche	Be- wohnte Gebäude	Haus- halte	Wohnbevölkerung am						Stat. Kenn- ziffer der Ge- meinde	Post- leit- zahl
				6.6.1961					13.9.1950		
				männ- lich	weib- lich	ins- gesamt	dar. land- u. forst- wirtschaftliche Bevölkerung	ins- gesamt			
									qkm		
Maienfels . . . . .	9,65	273	342	546	617	1 163	455	39,1	1 200	131	7116
Mangoldsall . . . . .	9,68	89	96	187	202	389	292	75,1	562	132	7111
Michelbach am Wald . . .	13,22	166	241	428	447	875	289	33,0	956	133	7111
Möglingen . . . . .	3,58	45	58	110	101	211	95	45,0	290	134	7101
Neuenstein, Stadt . . . . .	7,17	464	893	1 316	1 453	2 769	197	7,1	2 295	135	7113
Neuhütten . . . . .	5,41	227	306	455	555	1 010	200	19,8	806	136	7116
Neureut . . . . .	5,05	42	44	87	92	179	133	74,3	256	137	7111
Obereppach . . . . .	5,77	69	87	176	190	366	220	60,1	466	138	7111
Oberohrn . . . . .	3,33	47	61	122	117	239	142	59,4	267	139	7111
Obersöllibach . . . . .	4,82	58	72	135	137	272	141	51,8	369	140	7111
Obersteinbach . . . . .	7,04	71	82	168	166	334	197	59,0	378	141	7112
Öhringen, Stadt . . . . .	9,21	1 568	3 530	4 612	5 438	10 050	286	2,8	7 475	142	711
Ohrnberg . . . . .	7,83	136	210	336	327	663	159	24,0	703	143	7101
Orendelsall . . . . .	3,66	34	39	73	90	163	73	44,8	202	144	7111
Pfedelbach . . . . .	15,29	478	823	1 250	1 332	2 582	415	16,1	1 967	145	7114
Rappach . . . . .	3,60	87	114	184	201	385	149	38,7	421	146	7111
Schepbach . . . . .	6,50	125	210	324	340	664	186	28,0	568	147	7111
Schwabbach . . . . .	4,10	110	143	240	292	532	192	36,1	531	148	7111
Schwöllbronn . . . . .	6,80	70	94	173	191	364	215	59,1	435	149	7111
Siebeneich . . . . .	3,18	35	40	77	84	161	120	74,5	226	150	7111
Sindringen, Stadt . . . . .	10,14	140	190	308	302	610	211	34,6	601	151	7111
Unterheimbach . . . . .	14,17	199	246	369	396	765	211	27,6	755	152	7111
Untersteinbach . . . . .	8,95	186	269	387	467	854	259	30,3	900	153	7111
Verrenberg . . . . .	4,13	71	83	162	184	346	180	52,0	422	154	7111
Waldbach . . . . .	6,16	141	198	334	371	705	197	27,9	749	155	7111
Waldenburg, Stadt . . . . .	24,30	238	442	699	790	1 489	312	21,0	1 248	156	7112
Westernach . . . . .	17,20	184	225	485	491	976	510	52,3	1 099	157	7111
Westernbach . . . . .	5,89	43	46	99	106	205	120	58,5	267	158	7111
Windischenbach . . . . .	4,90	93	130	217	236	453	185	40,8	488	159	7111
Wohlmuthausen . . . . .	8,57	82	81	204	188	392	271	69,1	578	160	7111
Zweiflingen . . . . .	22,59	178	227	439	473	912	508	55,7	1 053	161	7111
Zusammen . . .	397,60	8 253	13 251	20 731	22 856	43 587	11 310	25,9	42 021		

45 Landkreis Schwäbisch Gmünd

Sitz der Kreisverwaltung: Schwäbisch Gmünd, Stadt

AG: Aalen f.d. Gem. 122, 135, Göppingen f.d. Gem. 128, Schorndorf f.d. Gem. 143, Schwäbisch Hall f.d. Gem. 141, Schwäbisch Gmünd f. übr. Gem.; LG: Ellwangen (Jagst), Heilbronn, Stuttgart u. Ulm; OLG: Stuttgart; ArG: Crailsheim f.d. Gem. 141, Stuttgart f.d. Gem. 143, Ulm f.d. Gem. 128, Aalen f. übr. Gem.; SG, VG: Stuttgart; AA, FA: Schwäbisch Gmünd; OFD: Stuttgart; ZA: Schwäbisch Gmünd; HZA: Stuttgart - Ost; HK, IuHK, OPD: Stuttgart; StA: Schwäbisch Gmünd u. -Bettringen f.d. Gem. 136, übr. Gem. bilden jeweils einen eigenen Standesamtsbezirk; OKI: A f.d. Gem. 136, B f. übr. Gem.; BWK: 171.

Alfdorf . . . . .	14,56	402	719	1 010	1 181	2 191	360	16,4	2 009	111	7071
Bargau . . . . .	8,52	295	488	901	944	1 845	183	9,9	1 382	112	7071
Bartholomä . . . . .	19,52	283	370	673	742	1 415	344	24,3	1 491	113	7071
Böbingen an der Rems . .	12,23	374	658	1 068	1 146	2 214	375	16,9	1 954	140	7071
Degenfeld . . . . .	9,26	110	111	192	202	394	139	35,3	514	115	7321
Durlangen . . . . .	10,43	215	325	627	670	1 297	305	23,5	1 070	116	7071
Eschach . . . . .	20,27	226	297	542	609	1 151	465	40,4	1 371	117	7071
Göggingen . . . . .	11,39	176	266	489	513	1 002	381	38,0	1 096	118	7071
Großdeinbach . . . . .	21,39	312	544	877	944	1 821	425	23,3	1 523	119	7071*
Herlikofen . . . . .	12,75	570	1 049	1 738	1 787	3 525	317	9,0	2 491	120	7071
Heubach, Stadt . . . . .	19,54	755	1 690	2 240	2 661	4 901	211	4,3	3 810	121	7072
Heuchlingen . . . . .	9,04	189	270	487	577	1 064	254	23,9	962	122	7071
Iggingen . . . . .	11,44	254	381	686	726	1 412	346	24,5	1 331	123	7071
Lautern . . . . .	6,26	145	204	364	397	761	224	29,4	795	124	7074
Leinzell . . . . .	2,10	300	546	779	914	1 693	57	3,4	1 275	125	7071
Lindach . . . . .	4,80	278	483	702	749	1 451	116	8,0	1 184	126	7071
Lorch, Stadt . . . . .	23,24	842	2 006	2 779	3 156	5 935	395	6,7	5 081	127	7073*
Maitis . . . . .	3,13	71	111	177	192	369	110	29,8	400	128	7321
Mögglingen . . . . .	10,27	425	767	1 200	1 364	2 564	276	10,8	2 150	129	7074
Mutlangen . . . . .	5,69	381	761	1 122	1 192	2 314	157	6,8	1 552	130	7075

## 08 Baden - Württemberg

## 1 RB Nordwürttemberg

45, 46

Gemeinde	Fläche	Be- wohnte Gebäude	Haus- halte	Wohnbevölkerung am						Stat. Kenn- ziffer der Ge- meinde	Post- leit- zahl
				6.6.1961					13.9.1950		
				männ- lich	weib- lich	ins- gesamt	dar. land- u. forst- wirtschaftliche Bevölkerung	ins- gesamt			
	qkm	Anzahl				%	Anzahl				
Obergröningen . . . . .	5,86	71	91	160	188	348	181	52,0	456	131	7071*
Pfahlbronn . . . . .	43,50	363	537	974	1 035	2 009	1 006	50,1	2 399	132	7071*
Rechberg . . . . .	7,44	189	311	501	541	1 042	179	17,2	918	133	7071*
Ruppertshofen . . . . .	17,16	209	297	559	579	1 138	438	38,5	1 351	134	7071
Schechingen . . . . .	11,87	207	291	499	542	1 041	326	31,3	1 042	135	7071*
Schwäbisch Gmünd, Stadt 1) . . . . .	31,21	4 584	13 966	18 489	22 561	41 050	669	1,6	35 968	136	707
Spraitbach . . . . .	9,58	193	327	518	599	1 117	235	21,0	960	137	7071
Straßdorf . . . . .	13,26	411	837	1 220	1 358	2 578	282	10,9	2 043	138	7071
Täferrot . . . . .	12,00	137	220	393	384	777	288	37,1	814	139	7071
Untergröningen . . . . .	11,37	246	390	573	632	1 205	219	18,2	1 219	141	7165*
Vordersteinenberg . . . . .	16,19	142	201	335	391	726	358	49,3	795	142	7071*
Waldhausen . . . . .	10,81	447	833	1 162	1 297	2 459	335	13,6	2 169	143	7066
Waldstetten . . . . .	14,67	611	1 201	1 797	2 001	3 798	324	8,5	3 082	144	7076
Weiler in den Bergen . . . . .	11,77	159	225	410	471	881	248	28,1	815	145	7071
Wißgoldingen . . . . .	6,76	171	304	454	559	1 013	193	19,1	918	146	7071
Zusammen . . .	459,28	14 743	32 077	46 697	53 804	100 501	10 721	10,7	88 390		

## 46 Landkreis Schwäbisch Hall

Sitz der Kreisverwaltung: Schwäbisch Hall, Stadt

AG: Ellwangen (Jagst) f.d. Gem. 116, 117, Künzelsau f.d. Gem. 114, 118, 134, 145, Öhringen f.d. Gem. 122, 123, 127, 130, Schwäbisch Hall f. übr. Gem.; LG: Ellwangen (Jagst) u. Heilbronn; OLG: Stuttgart; ArG: Aalen f.d. Gem. 116, 117, Heilbronn f.d. Gem. 122, 123, 127, 130, Crailsheim f. übr. Gem.; SG: Heilbronn; VG: Stuttgart; AA, FA: Schwäbisch Hall; OFD: Stuttgart; ZA: Schwäbisch Hall; HZA, HK, LuHK: Heilbronn; OPD: Stuttgart; StA: Schwäbisch Hall u. -Hessental f.d. Gem. 144, übr. Gem. bilden jeweils einen eigenen Standesamtsbezirk; OKI: A f.d. Gem. 144, B f. übr. Gem.; BWK: 172.

Ammertsweiler . . . . .	7,23	86	110	194	185	379	145	38,3	471	111	7173
Arnsdorf . . . . .	9,30	49	57	145	120	265	223	84,2	364	112	7171
Bibersfeld . . . . .	14,79	202	274	475	520	995	462	46,4	1 073	113	7171
Braunsbach . . . . .	4,81	170	284	381	458	839	106	12,6	866	114	7171
Bubenorbis . . . . .	15,31	131	177	311	334	645	280	43,4	640	115	7171
Bühlertann . . . . .	23,59	344	514	943	1 061	2 004	617	30,8	1 749	116	7161
Bühlerzell . . . . .	35,57	224	293	528	626	1 154	566	49,0	1 333	117	7161*
Döttingen . . . . .	4,26	70	88	143	161	304	88	28,9	354	118	7171
Eckartshausen . . . . .	8,85	135	211	366	381	747	257	34,4	673	119	7181*
Eltershofen . . . . .	5,42	63	84	187	178	365	174	47,7	391	120	7171
Enslingen . . . . .	8,01	102	134	266	291	557	232	41,7	637	121	7171
Eschentäl . . . . .	2,54	56	72	120	130	250	96	38,4	313	122	7171
Finstertrot . . . . .	1,91	75	95	162	176	338	84	24,9	319	123	7116
Gailenkirchen . . . . .	14,39	237	413	688	736	1 424	369	25,9	1 195	124	7171
Geifertshofen . . . . .	13,76	96	110	192	232	424	250	59,0	590	125	7161
Geislingen am Kocher . . . . .	9,62	90	114	196	226	422	217	51,4	524	126	7171
Geißelhardt . . . . .	15,57	167	211	380	401	781	346	44,3	861	127	7111
Gelbingen . . . . .	3,60	130	247	366	428	794	104	13,1	716	128	7171
Gnadental . . . . .	7,97	89	126	205	223	428	147	34,3	378	129	7171*
Goggenbach . . . . .	5,32	34	37	86	96	182	140	76,9	189	130	7171
Großaltdorf . . . . .	15,11	196	291	489	549	1 038	349	33,6	1 055	131	7171
Hütten . . . . .	8,64	79	85	159	174	333	173	52,0	381	132	7171
Ilshofen, Stadt . . . . .	7,52	222	405	588	635	1 223	185	15,1	1 061	133	7174*
Jungholzhausen . . . . .	10,15	68	79	159	166	325	240	73,8	412	134	7171
Mainhardt . . . . .	13,95	306	458	652	742	1 394	346	24,8	1 341	135	7173
Michelbach an der Bilz . . . . .	17,69	262	467	886	835	1 721	338	19,6	1 528	136	7171
Michelfeld . . . . .	28,79	292	434	808	848	1 656	584	35,3	1 438	137	7171
Mittelfischach . . . . .	17,11	143	163	339	375	714	439	61,5	857	138	7161
Oberfischach . . . . .	15,64	114	154	307	324	631	351	55,6	705	139	7161
Obersontheim . . . . .	9,03	228	376	583	873	1 456	231	15,9	1 461	140	7164
Obersteinach . . . . .	11,50	117	147	266	294	560	324	57,9	663	141	7171
Orlach . . . . .	7,70	49	49	114	114	228	176	77,2	317	142	7171
Rieden . . . . .	12,88	159	213	366	400	766	276	36,0	837	143	7171
Schwäbisch Hall, Stadt 1) . . . . .	25,63	3 019	7 200	9 907	11 959	21 866	499	2,3	19 266	144	717
Steinkirchen . . . . .	7,00	68	73	139	133	272	150	55,1	301	145	7171

1) Große Kreisstadt im Sinne der Baden - Württembergischen Gemeindeordnung.

Gemeinde	Fläche	Be- wohnte Gebäude	Haus- halte	Wohnbevölkerung am						Stat. Kenn- ziffer der Ge- meinde	Post- leitzahl
				6.6.1961					13.9.1950		
				männ- lich	weib- lich	ins- gesamt	dar. land- u. forst- wirtschaftliche Bevölkerung	ins- gesamt			
qkm	Anzahl				%	Anzahl					
ulzdorf . . . . .	19,50	254	478	825	831	1 656	379	22,9	1 395	146	7171
üngental . . . . .	15,63	161	257	443	530	973	453	46,6	1 027	147	7171
brigshausen . . . . .	10,81	96	119	248	277	525	300	57,1	626	148	7171
nteraspach . . . . .	14,95	134	180	363	373	736	366	49,7	904	149	7171
ntermünkheim . . . . .	8,29	186	292	486	526	1 012	267	26,4	1 067	150	7171
ntersontheim . . . . .	13,03	143	193	354	396	750	337	44,9	774	151	7161
tenhofen . . . . .	11,88	179	257	476	583	1 059	337	31,8	1 130	152	7171
ellberg, Stadt . . . . .	16,78	265	510	781	864	1 645	395	24,0	1 282	153	7171
eckrieden . . . . .	3,72	43	72	145	128	273	104	38,1	301	154	7171
estheim . . . . .	6,26	237	490	860	870	1 730	128	7,4	1 234	155	7171
olpertshausen . . . . .	27,41	267	383	703	731	1 434	675	47,1	1 675	156	7171
Zusammen . . .	568,42	9 837	17 476	27 780	31 493	59 273	13 305	22,4	56 674		

47 Landkreis Ulm

Sitz der Kreisverwaltung: Ulm, Stadt

G: Geislingen an der Steige f.d. Gem. 114, 127, 146, 165, 171, 178, 182, 186, Ulm f. übr. Gem.; LG: Ulm; OLG: Stuttgart; ArG, SG: Ulm; VG: Stuttgart; AA: Göppingen f.d. Gem. 182, Ulm f. übr. Gem.; FA: Ulm; OFD: Stuttgart; ZA: Geislingen an der Steige f.d. Gem. 114, 127, 146, 161, 65, 171, 178, 182, 186, Ulm f. übr. Gem.; HZA, HK, LuHK: Ulm; OPD: München f.d. Gemeindeteil Fischerhöfe i.d. Gem. 152, Stuttgart f. übr. em. u. übr. Teiled. Gem. 152; StA: Gem. bilden jeweils einen eigenen Standesamtsbezirk; OKI: A f.d. Gem. 136, 151 u. f.d. Anlagen d. Bundes-ehr i.d. Gem. 134, B f. übr. Gem. u. übr. Teile d. Gem. 134. BWK: 170.

lbeck . . . . .	9,52	118	153	277	315	592	226	38,2	633	111	7901
ltheim (Alb) . . . . .	25,79	293	376	639	698	1 337	467	34,9	1 331	112	7901
ltheim ob Weihung . . . . .	7,25	109	159	304	315	619	149	24,1	473	113	7901
mstetten . . . . .	10,36	233	410	714	682	1 396	181	13,0	942	114	7341
rnegg . . . . .	4,15	213	398	598	701	1 299	67	5,2	777	115	7901
sch . . . . .	14,30	157	193	356	382	738	355	48,1	877	116	7901
sselfingen . . . . .	12,84	158	188	333	384	717	338	47,1	801	117	7901
allendorf . . . . .	14,20	108	121	250	259	509	253	49,7	604	118	7901
eimerstetten . . . . .	14,34	226	380	600	617	1 217	182	15,0	1 186	119	7901
einingen . . . . .	4,38	55	62	107	121	228	103	45,2	269	120	7901
erghülen . . . . .	22,84	200	241	474	507	981	429	43,7	930	121	7901
ermaringen . . . . .	16,78	191	221	434	488	922	414	44,9	1 135	122	7901
ernstadt . . . . .	13,93	209	301	557	572	1 129	294	26,0	1 145	123	7901
laubeuren, Stadt . . . . .	16,33	1 138	2 624	3 644	4 188	7 832	179	2,3	7 452	124	7902
örslingen . . . . .	6,30	34	34	84	83	167	121	72,5	219	125	7901
ollingen . . . . .	7,36	97	116	201	233	434	178	41,0	519	126	7901
räunisheim . . . . .	9,04	42	45	103	110	213	134	62,9	278	127	7341
reitingen . . . . .	2,90	40	45	90	100	190	92	48,4	214	128	7901
ühlenhausen . . . . .	3,29	85	89	177	201	378	202	53,4	414	129	7901
ellmensingen . . . . .	10,94	276	403	759	805	1 564	343	21,9	1 448	130	7901
ietenheim, Stadt . . . . .	10,41	529	995	1 416	1 652	3 068	192	6,3	2 238	131	7905
onaustetten . . . . .	5,98	122	191	303	323	626	128	20,4	516	132	7901
orndorf . . . . .	7,79	71	87	159	189	348	127	36,5	351	133	7901
ornstadt . . . . .	10,00	227	503	1 021	1 028	2 049	210	10,2	968	134	7901
ggingen . . . . .	8,10	135	192	323	346	669	186	27,8	602	135	7901
hrenstein . . . . .	4,53	311	723	1 101	1 134	2 235	79	3,5	1 578	136	7901
insingen . . . . .	6,51	237	470	665	785	1 450	167	11,5	960	137	7901
rbach . . . . .	18,07	659	1 229	1 936	2 037	3 973	401	10,1	2 666	138	7904
rmingen . . . . .	8,37	80	114	218	227	445	166	37,3	434	139	7901
tlenschieß . . . . .	9,95	67	81	177	183	360	153	42,5	410	140	7901
öggingen . . . . .	5,14	127	217	375	372	747	144	19,3	585	141	7901
öttingen . . . . .	9,23	110	156	274	320	594	219	36,9	586	142	7901
alzhausen . . . . .	8,41	78	108	199	218	417	147	35,3	451	143	7901
errlingen . . . . .	8,56	446	797	1 236	1 306	2 542	144	5,7	2 149	144	7906
örvelsingen . . . . .	8,70	80	88	182	177	359	159	44,3	437	145	7901
ofstett-Emerbuch . . . . .	5,41	42	49	91	106	197	116	58,9	269	146	7341
olzkirch . . . . .	8,14	62	79	136	162	298	140	47,0	389	147	7901
üttisheim . . . . .	10,35	175	240	420	446	866	278	32,1	1 003	148	7901
errieden . . . . .	6,41	192	277	480	527	1 007	152	15,1	782	149	7901
ungingen . . . . .	13,54	305	507	810	904	1 714	278	16,2	1 296	150	7901



08 Baden - Württemberg  
1 RB Nordwürttemberg  
47, 48

Gemeinde	Fläche	Be- wohnte Gebäude	Haus- halte	Wohnbevölkerung am						Stat. Kenn- ziffer der Ge- meinde	Post- leit- zahl
				6.6.1961					13.9.1950		
				männ- lich	weib- lich	ins- gesamt	dar. land- u. forst- wirtschaftliche Bevölkerung	ins- gesamt			
Klingenstein . . . . .	4,11	388	811	1 165	1 268	2 433	41	1,7	1 884	151	7901
Langenau, Stadt . . . . .	47,60	1 455	2 555	3 723	4 251	7 974	888	11,1	6 468	152	7907
Lehr . . . . .	6,14	136	261	397	432	829	188	22,7	563	153	7901
Lonsee . . . . .	6,41	161	316	498	518	1 016	116	11,4	793	154	7901
Luizhausen . . . . .	5,89	46	50	92	101	193	126	65,3	303	155	7901
Machtolsheim . . . . .	16,74	196	275	438	500	938	367	39,1	928	156	7901
Mähringen . . . . .	8,91	86	223	301	342	643	116	18,0	499	157	7901
Markbronn . . . . .	9,83	93	129	236	231	467	193	41,3	509	158	7901
Merklingen . . . . .	21,31	270	435	611	687	1 298	419	32,3	1 385	159	7901
Neenstetten . . . . .	8,28	111	138	309	295	604	241	39,9	640	160	7901
Nellingen . . . . .	28,81	255	327	597	680	1 277	460	36,0	1 313	161	7901
Nerenstetten . . . . .	6,06	59	73	154	144	298	156	52,3	390	162	7901
Oberkirchberg . . . . .	5,27	285	461	673	839	1 512	161	10,6	1 300	163	7901
Öllingen . . . . .	8,09	69	90	152	169	321	175	54,5	449	164	7901
Oppingen . . . . .	6,96	37	45	90	91	181	127	70,2	243	165	7901
Pappelau . . . . .	9,95	115	126	255	222	477	255	53,5	549	166	7901
Radelstetten . . . . .	5,03	31	32	67	62	129	92	71,3	182	167	7901
Rammingen . . . . .	14,04	175	226	395	440	835	258	30,9	860	168	7901
Regglisweiler . . . . .	8,34	231	338	544	643	1 187	181	15,2	1 005	169	7901
Reuti . . . . .	6,46	36	47	100	98	198	124	62,6	273	170	7901
Schalkstetten . . . . .	8,96	69	84	142	166	308	146	47,4	404	171	7341
Scharenstetten . . . . .	10,94	121	143	283	267	550	205	37,3	676	172	7901
Schnürpflingen . . . . .	10,73	174	214	389	440	829	337	40,7	839	173	7901
Seißen . . . . .	22,03	191	237	436	446	882	372	42,2	974	174	7901
Setzingen . . . . .	8,43	87	100	165	217	382	224	58,6	463	175	7901
Sonderbuch . . . . .	6,94	92	109	185	185	370	139	37,6	459	176	7901
Steinberg . . . . .	6,03	109	130	241	254	495	192	38,8	598	177	7901
Stubersheim . . . . .	12,74	68	101	168	193	361	129	35,7	441	178	7341
Suppingen . . . . .	12,08	145	169	297	332	629	270	42,9	707	179	7901
Temmenhausen . . . . .	11,13	97	111	223	232	455	195	42,9	498	180	7901
Tomerdingen . . . . .	19,79	219	323	528	576	1 104	357	32,3	1 161	181	7901
Türkheim . . . . .	19,53	106	144	267	286	553	280	50,6	623	182	7341
Unterkirchberg . . . . .	6,19	250	423	711	785	1 496	210	14,0	1 009	183	7901
Unterweiler . . . . .	4,52	78	118	189	224	413	102	24,7	374	184	7901
Urspring . . . . .	7,64	99	157	249	273	522	110	21,1	544	185	7901
Waldhausen . . . . .	5,41	38	44	104	91	195	126	64,6	260	186	7341
Wangen . . . . .	3,96	62	86	157	158	315	103	32,7	316	187	7901
Weidenstetten . . . . .	17,22	175	237	456	466	922	289	31,3	930	188	7901
Weiler . . . . .	5,21	95	157	215	249	464	74	15,9	422	189	7901
Weinstetten . . . . .	4,45	89	114	231	230	461	171	37,1	519	190	7901
Westerstetten . . . . .	13,10	221	374	670	667	1 337	241	18,0	1 099	191	7901
Wipplingen . . . . .	9,35	121	184	325	322	647	189	29,2	658	192	7901
Zusammen . . .	861,05	14 978	24 379	39 651	43 275	82 926	17 438	21,0	74 827		

48 Landkreis Vaihingen

Sitz der Kreisverwaltung: Vaihingen an der Enz, Stadt

AG: Vaihingen an der Enz f.d. Gem. 111, 114, 115, 117, 119, 121 bis 124, 126, 127, 134 bis 137, 141, 142, 146, 147, 149, Maulbronn f. übr. Gem.; LG: Heilbronn; OLG: Stuttgart; ArG: Ludwigsburg f.d. Gem. 111, 114, 115, 117, 119, 121 bis 124, 126, 127, 134 bis 137, 141, 142, 146, 147, 149, Pforzheim f. übr. Gem.; SG: Heilbronn; VG: Stuttgart; AA: Ludwigsburg; FA: Mühlacker; OFD: Stuttgart; ZA: Mühlacker; HZA: Stuttgart-West; HK, IuHK, OPD: Stuttgart; StA: Gem. bilden jeweils einen eigenen Standesamtsbezirk; OKI: A f.d. Gem. 132, 133, 149, B f. übr. Gem.; BWK: 167.

Aurich . . . . .	4,89	156	230	324	365	689	187	27,1	657	111	7141
Derdingen . . . . .	19,53	707	1 097	1 541	1 722	3 263	605	18,5	2 735	112	7135
Diefenbach . . . . .	10,32	141	208	305	339	644	235	36,5	640	113	7131
Eberdingen . . . . .	9,52	191	279	381	434	815	229	28,1	815	114	7141
Ensingen . . . . .	8,28	335	519	707	788	1 495	355	23,7	1 408	115	7141
Enzberg . . . . .	5,42	656	1 212	1 571	1 761	3 332	161	4,8	2 882	116	7131
Enzweihingen . . . . .	14,34	505	910	1 343	1 354	2 697	393	14,6	2 463	117	7141
Freudenstein . . . . .	5,62	187	309	427	494	921	198	21,5	840	118	7131
Großglattbach . . . . .	8,17	197	257	404	427	831	242	29,1	840	119	7141
Gündelbach . . . . .	8,27	149	213	376	408	784	284	36,2	805	120	7121

Gemeinde	Fläche	Be- wohnte Gebäude	Haus- halte	Wohnbevölkerung am						Stat. Kenn- ziffer der Ge- meinde	Post- leit- zahl
				6.6.1961					13.9.1950		
				männ- lich	weib- lich	ins- gesamt	dar. land- u. forst- wirtschaftliche Bevölkerung	ins- gesamt			
qkm	Anzahl				%	Anzahl					
Häfnerhaslach . . . . .	9,29	109	137	207	256	463	281	60,7	526	121	7121
Hochdorf . . . . .	6,36	170	324	469	439	908	212	23,3	786	122	7141
Hohenhaslach . . . . .	14,59	310	412	633	722	1 355	463	34,2	1 279	123	7121
Horrheim . . . . .	12,49	382	630	905	1 004	1 909	418	21,9	1 719	124	7121
Illingen . . . . .	17,63	727	1 360	2 118	2 093	4 211	340	8,1	2 590	125	7132
Iptingen . . . . .	10,19	168	211	341	353	694	230	33,1	739	126	7141
Kleinglattbach . . . . .	5,58	347	714	990	965	1 955	131	6,7	950	127	7141
Kleinvillars . . . . .	1,21	60	83	132	145	277	77	27,8	277	128	7131
Knittlingen, Stadt . . . . .	19,50	801	1 375	1 924	2 153	4 077	614	15,1	3 491	129	7134
Lienzingen . . . . .	11,10	228	413	540	590	1 130	158	14,0	1 000	130	7131
Lomersheim . . . . .	6,51	311	596	895	940	1 835	177	9,6	1 530	131	7131
Maulbronn, Stadt . . . . .	13,42	449	959	1 462	1 471	2 933	186	6,3	2 395	132	7133
Mühlacker, Stadt . . . . .	15,18	1 827	4 209	5 854	6 217	12 071	268	2,2	9 151	133	713
Mühlhausen an der Enz . . . . .	6,96	196	283	426	456	882	185	21,0	1 011	134	7131
Nußdorf . . . . .	10,34	257	368	565	606	1 171	367	31,3	1 012	135	7141
Oberriexingen, Stadt . . . . .	8,17	297	454	661	682	1 343	234	17,4	1 316	136	7141
Ochsenbach . . . . .	14,36	156	238	307	354	661	199	30,1	675	137	7121
Ölbronn . . . . .	7,01	247	379	592	619	1 211	200	16,5	1 171	138	7131
Ötisheim . . . . .	15,26	681	1 204	1 666	1 767	3 433	337	9,8	2 790	139	7136
Pinache . . . . .	3,13	106	162	214	235	449	129	28,7	509	140	7131
Riet . . . . .	3,03	99	153	256	265	521	101	19,4	361	141	7141
Roßwag . . . . .	5,92	189	242	406	413	819	275	33,6	843	142	7141
Schmie . . . . .	5,25	114	203	250	358	608	119	19,6	629	143	7131
Schützingen . . . . .	11,73	150	224	339	350	689	194	28,2	629	144	7131
Serres . . . . .	2,24	63	103	152	159	311	151	48,6	269	145	7131
Sersheim . . . . .	11,48	511	820	1 280	1 245	2 525	341	13,5	1 974	146	7126
Spielberg . . . . .	1,65	40	61	96	101	197	60	30,5	201	147	7121
Sternenfels . . . . .	7,00	294	454	616	697	1 313	137	10,4	1 200	148	7131
Vaihingen an der Enz, Stadt . . . . .	10,60	978	2 187	2 930	3 332	6 262	301	4,8	5 022	149	7143
Wiernsheim . . . . .	9,08	287	450	620	724	1 344	179	13,3	1 213	150	7131
Wurmberg . . . . .	7,36	356	568	759	812	1 571	226	14,4	1 393	151	7131
Zaisersweiher . . . . .	6,78	178	258	372	421	793	117	14,8	719	152	7131
Zusammen . . .	384,76	14 312	25 468	36 356	39 036	75 392	10 296	13,7	63 455		

49 Landkreis Waiblingen

Sitz der Kreisverwaltung: Waiblingen, Stadt

AG: Schorndorf f.d. Gem. 111, 114, 120, 124, 126, 128, 129, 133, 135, 139, 142, 143, 148, 151, 153, 154, 156, 157, 158, 161, 164, 165, 166, 168, 169, 171, Waiblingen f. übr. Gem.; LG, OLG, ArG, SG, VG: Stuttgart; AA: Stuttgart f.d. Gem. 123, 145, 155, Schwäbisch Gmünd f. übr. Gem.; FA: Schorndorf f.d. Gem. 111, 114, 120, 124, 126, 128, 129, 133, 135, 139, 142, 143, 148, 151, 153, 154, 156, 157, 158, 161, 164, 165, 166, 168, 169, 171, Waiblingen f. übr. Gem.; OFD: Stuttgart; ZA: Schwäbisch Gmünd f.d. Gem. 135, 148, 169, Waiblingen f. übr. Gem.; HZA: Stuttgart-Ost; HK, luHK, OPD: Stuttgart; StA: Gem. bilden jeweils einen eigenen Standesamtsbezirk; OKI: S f.d. Gem. 123, A f.d. Gem. 114, 122, 126, 130, 134, 137, 141, 145, 152, 155, 158, 159, 162, 167, 169, 170, B f. übr. Gem.; BWK: 174.

Asperglen .....	5,36	137	175	300	317	617	234	37,9	673	111	7061
Baach .....	0,96	80	137	224	213	437	70	16,0	253	112	7151
Beinstein .....	5,62	400	781	1 122	1 173	2 295	273	11,9	1 568	113	7051
Beutelsbach .....	7,69	529	1 065	1 588	1 611	3 199	428	13,4	2 537	114	7056
Birkmannsweiler .....	4,82	192	310	526	507	1 033	184	17,8	819	115	7151
Bittenfeld .....	8,56	406	740	1 079	1 149	2 228	337	15,1	1 728	116	7051
Bretzenacker .....	1,00	41	71	93	123	216	74	34,3	188	117	7151
Breuningsweiler .....	2,48	94	156	236	247	483	99	20,5	375	118	7151
Bürg .....	3,04	75	100	152	172	324	96	29,6	290	119	7151
Bühlbronn .....	2,73	121	140	277	323	600	184	30,7	502	120	7061
Buoch .....	1,58	96	140	211	221	432	130	30,1	436	121	7067
Endersbach .....	6,36	550	1 168	1 646	1 680	3 326	357	10,7	2 638	122	7057
Fellbach, Stadt 1) .....	13,36	2 947	9 806	12 600	13 440	26 040	1 089	4,2	19 314	123	7012
Geradstetten .....	6,32	599	1 104	1 541	1 586	3 127	324	10,4	2 160	124	7064
Großheppach .....	5,49	397	742	991	1 209	2 200	403	18,3	1 915	125	7051
Grunbach .....	4,65	521	1 202	1 527	1 705	3 232	292	9,0	2 332	126	7067
Hanweiler .....	0,42	85	117	156	189	345	107	31,0	319	127	7151

1) Große Kreisstadt im Sinne der Baden - Württembergischen Gemeindeordnung.

## 08 Baden - Württemberg

## 1 RB Nordwürttemberg

49

Gemeinde	Fläche	Be- wohnte Gebäude	Haus- halte	Wohnbevölkerung am						Stat. Kenn- ziffer der Ge- meinde	Post- leit- zahl
				6.6. 1961				13.9. 1950			
				männ- lich	weib- lich	ins- gesamt	dar. land- u. forst- wirtschaftliche Bevölkerung	ins- gesamt			
	qkm	Anzahl					%	Anzahl			
Haubersbronn . . . . .	4,82	374	672	1 008	993	2 001	201	10,0	1 449	128	7061
Hebsack . . . . .	1,11	168	271	372	396	768	84	10,9	676	129	7064
Hegnach . . . . .	3,18	382	856	1 319	1 302	2 621	188	7,2	1 198	130	7051
Hertmannsweiler . . . . .	4,17	186	327	449	503	952	199	20,9	759	131	7151
Höfen . . . . .	0,94	141	222	327	358	685	120	17,5	513	132	7151
Hößlinswart . . . . .	4,38	105	143	225	218	443	86	19,4	419	133	7061
Hohenacker . . . . .	4,25	320	668	929	942	1 871	231	12,3	913	134	7051
Kaisersbach . . . . .	26,73	366	514	848	961	1 809	664	36,7	1 979	135	7061*
Kleinheppach . . . . .	1,86	133	228	326	367	693	204	29,4	524	136	7051
Korb . . . . .	6,68	809	1 710	2 388	2 539	4 927	614	12,5	3 445	137	7054
Leutenbach . . . . .	6,25	359	802	1 187	1 185	2 372	224	9,4	1 382	138	7057
Miedelsbach . . . . .	2,75	167	296	417	455	872	138	15,8	698	139	7061
Nellmersbach . . . . .	2,40	193	381	567	563	1 130	130	11,5	689	140	7151
Neustadt . . . . .	5,27	517	1 115	1 577	1 647	3 224	283	8,8	1 860	141	7051
Oberberken . . . . .	12,57	137	183	281	352	633	195	30,8	588	142	7061
Oberurbach . . . . .	13,24	709	1 261	1 784	2 012	3 796	609	16,0	3 197	143	7067
Ödernhardt . . . . .	1,51	42	57	92	107	199	87	43,7	186	144	7151
Oeffingen . . . . .	7,42	531	1 377	1 971	1 855	3 826	282	7,4	2 020	145	7013
Öschelbronn . . . . .	2,54	59	81	137	144	281	119	42,3	281	146	7151
Oppelsbohm . . . . .	2,71	123	178	248	295	543	121	22,3	559	147	7151
Plüderhausen . . . . .	26,22	931	1 935	2 683	2 862	5 545	418	7,5	4 088	148	7067
Reichenbach bei Winn- enden . . . . .	1,75	66	84	149	176	325	130	40,0	360	149	7151
Rettersburg . . . . .	4,28	85	127	174	182	356	136	38,2	382	150	7151*
Rohrbronn . . . . .	1,41	81	117	164	189	353	102	28,9	367	151	7061
Rommelshausen . . . . .	6,08	785	1 853	2 953	2 874	5 827	319	5,5	3 082	152	7053
Rudersberg . . . . .	19,44	724	1 238	1 868	2 049	3 917	548	14,0	3 179	153	7062
Schlichten . . . . .	4,38	79	114	206	183	389	128	32,9	361	154	7061
Schmiden . . . . .	7,08	664	2 327	3 350	3 074	6 424	401	6,2	3 953	155	7012
Schnait . . . . .	7,47	471	782	1 069	1 176	2 245	789	35,1	2 148	156	7051
Schornbach . . . . .	3,57	223	337	509	553	1 062	199	18,7	877	157	7061
Schorndorf, Stadt . . . . .	20,62	2 553	6 499	8 930	9 844	18 774	450	2,4	13 801	158	706
Schwaikheim . . . . .	9,21	823	1 953	2 748	2 776	5 524	385	7,0	3 041	159	7052
Steinach . . . . .	3,19	101	158	256	252	508	147	28,9	435	160	7151*
Steinenberg . . . . .	7,38	203	332	524	549	1 073	251	23,4	956	161	7061
Stetten im Remstal . . . . .	8,99	605	1 233	2 132	2 188	4 320	681	15,8	2 976	162	7055
Strümpfelbach . . . . .	4,77	351	607	824	971	1 795	395	22,0	1 611	163	7051
Unterschlechtbach . . . . .	8,62	311	569	795	890	1 685	294	17,4	1 280	164	7061
Unterurbach . . . . .	7,53	449	762	1 029	1 147	2 176	201	9,2	1 904	165	7067
Vorderweißbuch . . . . .	4,43	118	153	224	260	484	226	46,7	536	166	7061
Waiblingen, Stadt 1) . . . . .	15,81	2 699	8 095	10 896	11 735	22 631	523	2,3	16 000	167	705
Weiler . . . . .	5,34	389	710	990	1 063	2 053	183	8,9	1 666	168	7061
Welzheim, Stadt . . . . .	32,09	1 008	2 149	3 084	3 374	6 458	637	9,9	4 576	169	7063
Winnenden, Stadt . . . . .	11,31	1 523	3 809	5 571	6 114	11 685	289	2,5	8 911	170	7057
Winterbach . . . . .	17,18	768	1 400	1 904	2 395	4 299	270	6,3	3 397	171	7065
Zusammen . . . . .	433,37	29 101	66 639	93 753	99 935	193 688	17 562	9,1	141 269		

1) Große Kreisstadt im Sinne der Baden - Württembergischen Gemeindeordnung.

Gemeinde	Fläche	Be- wohnte Gebäude	Haus- halte	Wohnbevölkerung am					Stat. Kenn- ziffer der Ge- meinde	Post- leit- zahl
				6.6.1961				13.9.1950		
				männ- lich	weib- lich	ins- gesamt	dar. land- u. forst- wirtschaftliche Bevölkerung	ins- gesamt		
	qkm	Anzahl			%	Anzahl				

2 RB Nordbaden

Sitz der Bezirksregierung: Karlsruhe, Stadt

11 Kreisfreie Stadt Heidelberg

AG, LG: Heidelberg; OLG: Karlsruhe; ArG: Heidelberg; SG: Mannheim; VG: Karlsruhe; AA, FA: Heidelberg ; OFD: Karlsruhe; ZA, HZA: Heidelberg; HK: Mannheim; IuHK: Heidelberg; OPD: Karlsruhe; StA: Heidelberg; OKI: S; BWKr: 177.

Heidelberg, Stadt . . . . . | 94,27 | 11 964 | 49 705 | 56 297 | 68 967 | 125 264 | 2 231 | 1,8 | 116 488 | 000 | 69

12 Kreisfreie Stadt Karlsruhe

AG: Karlsruhe, - Durlach; LG, OLG, ArG, SG, VG, AA: Karlsruhe; FA: Karlsruhe - Stadt, - Durlach; OFD, ZA, HZA, HK, IuHK, OPD: Karlsruhe; StA: Karlsruhe, - Durlach; OKI: S; BWKr: 175.

Karlsruhe, Stadt . . . . . | 122,82 | 21 108 | 95 559 | 111 851 | 130 078 | 241 929 | 1 888 | 0,8 | 198 842 | 000 | 75

13 Kreisfreie Stadt Mannheim

AG, LG: Mannheim; OLG: Karlsruhe; ArG, SG: Mannheim; VG: Karlsruhe; AA: Mannheim; FA: Mannheim - Stadt, - Neckarstadt; OFD: Karlsruhe; ZA, HZA, HK, IuHK: Mannheim; OPD: Karlsruhe; StA: Mannheim, - Feudenheim, - Friedrichsfeld, - Käfertal, - Neckarau, - Rheinau, - Sandhofen, - Schönau, - Waldhof, - Wallstadt; OKI: S mit Bahnhof Friedrichsfeld (Bad), Nord; BWKr: 176.

Mannheim, Stadt . . . . . | 144,94 | 25 744 | 122 582 | 148 811 | 165 079 | 313 890 | 2 326 | 0,7 | 245 634 | 000 | 68

14 Kreisfreie Stadt Pforzheim

AG: Pforzheim; LG, OLG: Karlsruhe; ArG: Pforzheim; SG, VG: Karlsruhe; AA, FA: Pforzheim; OFD: Karlsruhe; ZA: Pforzheim; HZA, HK: Karlsruhe; IuHK: Pforzheim; OPD: Karlsruhe; StA: Pforzheim, - Dillweissenstein; OKI: S; BWKr: 178.

Pforzheim, Stadt. . . . . | 55,62 | 7 481 | 30 886 | 37 835 | 44 689 | 82 524 | 905 | 1,1 | 54 143 | 000 | 753

31 Landkreis Bruchsal

Sitz der Kreisverwaltung: Bruchsal, Stadt

AG: Bretten f.d. Gem. 111, 115, 116, 127, 128, 132, Philippsburg f.d. Gem. 120, 122, 129, 134, 138, 139, 140, 145, 147, Bruchsal f. übr. Gem; LG, OLG: Karlsruhe; ArG: Pforzheim f.d. Gem. 111, 115, 116, 127, 128, 132, Karlsruhe f. übr. Gem.; SG, VG, AA: Karlsruhe; FA: Bruchsal; OFD: Karlsruhe; ZA: Bruchsal; HZA, HK, IuHK, OPD: Karlsruhe; StA: Gem. bilden jeweils einen eigenen Standesamtsbezirk; OKI: A f.d. Gem. 112, B f. übr. Gem.; BWKr: 179.

Bahnbrücken . . . . .	3,57	117	156	231	231	462	245	53,0	570	111	7521
Bruchsal, Stadt 1) . . . . .	44,16	2 557	7 492	10 850	11 728	22 578	581	2,6	16 282	112	752
Büchenau . . . . .	5,67	221	307	510	565	1 075	279	26,0	932	113	7521
Forst . . . . .	11,47	834	1 384	1 960	2 240	4 200	456	10,9	3 759	114	7521
Gochsheim, Stadt . . . . .	12,67	322	514	746	744	1 490	497	33,4	1 496	115	7521
Gondelsheim . . . . .	14,83	334	592	813	891	1 704	347	20,4	1 601	116	7519
Hambücken . . . . .	11,25	608	914	1 426	1 583	3 009	665	22,1	2 649	117	7521
Heidelsheim, Stadt . . . . .	18,08	614	1 025	1 378	1 559	2 937	491	16,7	2 956	118	7521
Helmsheim . . . . .	7,13	266	459	610	711	1 321	373	28,2	1 301	119	7521
Huttenheim . . . . .	17,89	377	587	862	1 011	1 873	293	15,6	1 716	120	7521
Karlsdorf . . . . .	6,72	633	1 082	1 453	1 715	3 168	278	8,8	2 690	121	7521
Kirrlach . . . . .	19,38	1 302	2 211	3 384	3 698	7 082	614	8,7	6 134	122	6833
Kronau . . . . .	10,91	712	1 140	1 777	1 942	3 719	374	10,1	3 226	123	7521
Langenbrücken . . . . .	13,38	534	1 004	1 334	1 487	2 821	404	14,3	2 079	124	7521
Menzingen . . . . .	15,70	391	597	776	897	1 673	458	27,4	1 809	125	7521
Mingolsheim . . . . .	10,71	634	1 141	1 750	1 876	3 626	331	9,1	3 199	126	7525
Münzesheim . . . . .	11,81	302	475	763	810	1 573	425	27,0	1 445	127	7521
Neibsheim . . . . .	9,85	255	369	581	619	1 200	402	33,5	1 218	128	7519
Neudorf . . . . .	8,56	668	1 066	1 756	1 959	3 715	312	8,4	3 012	129	7521
Neuenbürg . . . . .	2,56	82	107	183	206	389	189	48,6	426	130	7521
Neuthard . . . . .	7,25	422	665	1 111	1 213	2 324	285	12,3	1 916	131	7521
Oberacker . . . . .	4,23	114	148	224	270	494	186	37,7	594	132	7521
Obergrombach, Stadt . . . . .	8,13	304	505	794	909	1 703	410	24,1	1 618	133	7521
Oberhausen . . . . .	11,93	1 135	1 805	2 758	2 965	5 723	703	12,3	5 174	134	6831
Oberöwisheim . . . . .	9,42	313	432	670	767	1 437	344	23,9	1 484	135	7521
Ödenheim . . . . .	21,07	668	1 108	1 551	1 710	3 261	566	17,4	3 172	136	7521
Östringen . . . . .	16,24	888	1 539	2 238	2 465	4 703	492	10,5	4 622	137	7524
Philippsburg, Stadt . . . . .	20,97	784	1 410	1 899	2 131	4 030	493	12,2	3 746	138	7522
Rheinhausen . . . . .	7,03	372	567	876	887	1 763	233	13,2	1 671	139	6831
Rheinsheim . . . . .	10,03	519	787	1 138	1 225	2 363	403	17,1	2 125	140	7526

) Große Kreisstadt im Sinne der Baden - Württembergischen Gemeindeordnung.

08 Baden - Württemberg  
2 RB Nordbaden  
31, 32

Gemeinde	Fläche	Be- wohnte Gebäude	Haus- halte	Wohnbevölkerung am						Stat. Kenn- ziffer der Ge- meinde	Post- leit- zahl
				6.6.1961					13.9.1950		
				männ- lich	weib- lich	ins- gesamt	dar. land- u. forst- wirtschaftliche Bevölkerung		ins- gesamt		
				qkm	Anzahl				%		
Stettfeld .....	5,25	272	398	576	647	1 223	234	19,1	1 164	141	7521
Ubstadt .....	9,89	417	708	997	1 132	2 129	328	15,4	1 785	142	7521
Untergrombach .....	9,60	737	1 379	1 948	2 193	4 141	294	7,1	3 728	143	7521
Unteröwisheim, Stadt ..	13,37	529	854	1 211	1 345	2 556	528	20,7	2 564	144	7521
Waghäusel .....	2,22	86	172	242	275	517	17	3,3	329	145	6831
Weiher .....	9,60	528	820	1 227	1 334	2 561	353	13,8	2 258	146	7521
Wiesental .....	21,25	1 340	2 155	3 127	3 401	6 528	976	15,0	5 978	147	6835
Zeutern .....	11,72	454	642	945	993	1 938	452	23,3	1 916	148	7521
Zusammen ...	455,50	21 645	38 716	56 675	62 334	119 009	15 311	12,9	104 344		

32 Landkreis Buchen

Sitz der Kreisverwaltung: Buchen (Odenwald), Stadt

AG: Adelsheim f.d. Gem. 111, 116, 118, 134, 138, 141, 142, 147, 149, 151, 155, 156, 163, 168, 169, 175, 178, 179, 180, 183, 192, Boxberg f.d. Gem. 113, 114, 119, 126, 127, 131, 146, 150, 152, 159, 160, 162, 174, 185, 191, Eberbach f.d. Gem. 165, Buchen (Odenwald) f. übr. Gem.; LG: Mosbach; OLG: Karlsruhe; ArG: Crailsheim f.d. Gem. 113, 114, 119, 126, 127, 131, 146, 150, 152, 159, 160, 162, 171, 185, 191, Heidelberg f. übr. Gem.; SG: Mannheim; VG: Karlsruhe; AA: Tauberbischofsheim; FA: Mosbach f.d. Gem. 111, 116, 118, 134, 138, 141, 142, 147, 149, 151, 155, 156, 168, 169, 175, 178, 179, 180, 183, 192, Tauberbischofsheim f.d. Gem. 113, 114, 119, 126, 127, 131, 146, 150, 152, 159, 160, 162, 174, 185, 191, Walldürn f. übr. Gem.; OFD: Karlsruhe; ZA: Lauda f.d. Gem. 113, 119, 126, 131, 146, 150, 152, 159, 160, 162, 174, 185, 191, Wertheim f.d. Gem. 117, 122, 125, 129, 130, 132, 136, 144, 148, 164, 167, 171, 177, 186, 188, 189, 190, Mosbach f. übr. Gem.; HZA: Heidelberg; HK: Mannheim; LuHK: Heidelberg; OPD: Nürnberg f.d. Gemeindeteil Spritzenmühleid. Gem. 148, Stuttgart f.d. Gem. 131, 146, 150, 152, 169, 191, Karlsruhe f. übr. Gem. übr. Teil d. Gem. 148; StA: Gem. bilden jeweils einen eigenen Standesamtsbezirk; OKI: A f.d. Gem. 120, 189, B f. übr. Gem.; BWKr: 182.

Adelsheim, Stadt .....	21,52	538	950	1 288	1 541	2 829	291	10,3	2 473	111	6962
Altheim .....	24,09	264	383	576	666	1 242	562	45,2	1 532	112	6961
Ballenberg, Stadt .....	7,94	100	116	210	227	437	219	50,1	603	113	6961
Berolzheim .....	12,93	149	179	292	351	643	374	58,2	882	114	6961
Bödighheim .....	27,02	184	265	402	478	880	269	30,6	1 023	115	6961
Bofsheim .....	11,36	81	113	190	204	394	220	55,8	499	116	6961
Bretzingen .....	10,26	110	126	243	264	507	244	48,1	666	117	6969
Bronnacker .....	4,18	34	46	88	90	178	95	53,4	233	118	6961
Buch am Ahorn .....	10,81	72	81	189	184	373	265	71,0	497	119	6971
Buchen (Odenwald), Stadt	24,61	803	1 581	2 107	2 563	4 670	344	7,4	4 023	120	6967
Donebach .....	6,54	77	96	218	226	444	228	51,4	550	121	6969
Dornberg .....	5,15	19	27	57	74	131	94	71,8	217	122	6969
Eberstadt .....	6,39	113	135	218	243	461	200	43,4	589	123	6961
Einbach .....	3,93	33	41	82	85	167	75	44,9	225	124	6951
Erfeld .....	8,97	85	99	197	218	415	256	61,7	549	125	6969
Erlenbach .....	4,48	66	81	142	179	321	211	65,7	434	126	6961
Eubigheim .....	10,45	138	218	324	391	715	206	28,8	852	127	6961
Gerichtstetten .....	15,54	157	196	360	372	732	437	59,7	941	128	6969
Gerolzahn .....	3,69	24	34	50	82	132	75	56,8	223	129	6969
Glashofen .....	9,80	55	68	151	151	302	162	53,6	473	130	6969
Götzingen .....	11,99	198	242	402	441	843	392	46,5	1 012	133	6961
Gommersdorf .....	9,66	124	160	252	295	547	275	50,3	648	131	7109
Gottersdorf .....	5,41	35	45	92	103	195	74	37,9	268	132	6969
Großeicholzheim .....	9,91	191	302	468	527	995	216	21,7	1 002	134	6951
Hainstadt .....	18,39	267	413	723	793	1 516	386	25,5	1 537	135	6969
Hardheim .....	26,70	670	1 280	1 764	2 115	3 879	437	11,3	3 574	136	6969
Heidersbach .....	7,06	92	123	250	260	510	183	35,9	573	137	6951
Hemsbach .....	2,54	26	33	65	69	134	61	45,5	150	138	6961
Hettigenbeuern .....	6,00	71	90	189	197	386	175	45,3	447	139	6969
Hettingen .....	14,76	389	566	874	987	1 861	403	21,7	1 914	140	6961
Hirschlanden .....	7,43	103	136	208	233	441	216	49,0	571	141	6961
Höpfingen .....	16,83	389	729	1 089	1 255	2 344	477	20,3	2 317	144	6969
Hohenstadt .....	7,69	60	77	122	152	274	167	60,9	406	142	6961
Hollerbach .....	3,41	29	31	69	70	139	79	56,8	223	143	6969
Hornbach .....	10,12	34	42	113	117	230	172	74,8	310	145	6969
Horrenbach .....	1,77	12	14	24	33	57	38	66,7	83	146	7109
Hüngheim .....	7,45	89	107	200	224	424	244	57,5	539	147	6961
Kaltenbrunn .....	2,34	9	12	25	24	49	35	71,4	107	148	6969*
Kleineicholzheim .....	2,49	51	80	125	132	257	46	17,9	285	149	6951
Klepsau .....	4,79	89	107	184	207	391	210	53,7	476	150	7109
Korb .....	7,93	90	111	199	200	399	184	46,1	527	151	6961

Gemeinde	Fläche	Be- wohnte Gebäude	Haus- halte	Wohnbevölkerung am						Stat. Kenn- ziffer der Ge- meinde	Post- leit- zahl
				6.6.1961					13.9.1950		
				männ- lich	weib- lich	ins- gesamt	dar. land- u. forst- wirtschaftliche Bevölkerung	ins- gesamt			
	qkm	Anzahl						%	Anzahl		
Krautheim, Stadt	6,18	190	345	557	640	1 197	238	19,9	1 074	152	7109
Langenelz	10,21	52	66	150	161	311	174	55,9	368	153	6969
Laudenberg	10,09	74	99	210	226	436	172	39,4	433	154	6951
Leibenstadt	7,20	90	103	170	189	359	211	58,8	484	155	6961
Merchingen	18,28	210	288	391	468	859	336	39,1	1 035	156	6963
Mörschenhardt	12,28	34	56	107	119	226	122	54,0	333	157	6969*
Mudau	10,67	320	546	795	960	1 755	280	16,0	1 747	158	6933
Neunstetten	10,63	110	128	193	228	421	224	53,2	519	159	6961
Oberndorf	4,09	30	35	73	66	139	100	71,9	214	160	6961
Oberneudorf	5,72	20	24	47	55	102	72	70,6	173	161	6969
Oberwittstadt	14,29	162	192	297	358	655	377	57,6	888	162	6961
Osterburken, Stadt	19,71	529	926	1 283	1 522	2 805	313	11,2	2 438	163	696
Rheinhardsachsen	5,55	26	28	70	68	138	77	55,8	228	164	6969
Reisenbach	11,05	67	81	179	191	370	193	52,2	472	165	6931
Rinschheim	6,65	74	82	147	201	348	236	67,8	437	166	6961
Rippberg	3,94	163	248	384	427	811	114	14,1	781	167	6969
Rosenberg	13,34	210	307	459	493	952	255	26,8	1 037	168	6964
Ruchsen	5,61	79	112	161	195	356	155	43,5	411	169	7109
Rütschdorf	3,02	12	20	37	39	76	36	47,4	118	171	6969
Rumpfen	6,09	13	14	35	35	70	50	71,4	125	170	6969
Scheidental	12,91	77	92	240	224	464	305	65,7	603	172	6931
Scheringen	4,13	58	79	138	168	306	131	42,8	357	173	6951
Schillingstadt	11,34	126	171	230	273	503	285	56,7	658	174	6961
Schlierstadt	13,81	187	252	342	413	755	335	44,4	924	175	6961
Schlossau	22,40	170	232	421	486	907	460	50,7	987	176	6931
Schweinberg	15,47	139	170	334	343	677	362	53,5	863	177	6969
Seckach	11,15	303	503	865	982	1 847	238	12,9	1 337	178	6967
Sennfeld	15,11	271	377	535	618	1 153	252	21,9	1 250	179	6961
Sindolsheim	16,04	141	172	283	310	593	283	47,7	774	180	6961
Steinbach	15,38	63	78	170	185	355	212	59,7	478	181	6969
Stürzenhardt	3,01	16	20	42	44	86	65	75,6	155	182	6969
Unterkessach	8,57	83	87	152	156	308	192	62,3	463	183	6961
Unterneudorf	3,47	17	19	53	41	94	67	71,3	157	184	6969
Unterwittstadt	3,55	33	38	70	72	142	106	74,6	216	185	6961
Vollmersdorf	2,73	10	11	34	33	67	57	85,1	139	186	6969
Waldhausen	3,65	86	128	262	318	580	159	27,4	571	187	6951
Waldstetten	13,64	135	162	291	345	636	333	52,4	856	188	6969
Walldürn, Stadt	35,57	1 059	2 249	3 541	3 815	7 356	439	6,0	6 084	189	6968
Wettersdorf	5,37	25	37	81	80	161	90	55,9	218	190	6969
Winzenhofen	4,57	56	71	141	156	297	165	55,6	358	191	7109
Zimmern	6,70	116	175	253	303	556	227	40,8	645	192	6961
Zusammen	827,50	11 756	18 358	29 044	33 029	62 073	17 795	28,7	65 861		

33 Landkreis Heidelberg

Sitz der Kreisverwaltung: Heidelberg, Stadt

AG: Eberbach f.d. Gem. 115, 119, 121, 124, 136, 141, 144, 152, 153, Wiesloch f.d. Gem. 113, 116, 127, 131, 132, 138, 142, 143, 145, 146, 149, 150, 155, 158, 160, Heidelberg f. übr. Gem.; LG: Heidelberg u. Mosbach; OLG: Karlsruhe; ArG: Heidelberg; SG: Mannheim; VG: Karlsruhe; AA: Heidelberg; FA: Mosbach f.d. Gem. 119, 121, 124, 136, 141, 144, 152, 153, Heidelberg f. übr. Gem.; OFD: Karlsruhe; ZA: Mosbach f.d. Gem. 119, 121, 124, 136, 141, 144, 152, 153, Wiesloch f.d. Gem. 113, 116, 127, 131, 132, 138, 142, 143, 145, 146, 149, 150, 155, 158, 160, Heidelberg f. übr. Gem.; HZA: Heidelberg; HK: Mannheim; IuHK: Heidelberg; OPD: Frankfurt am Main f.d. Gem. 115, 121, 125, Karlsruhe f. übr. Gem.; StA: Gem. bilden jeweils einen eigenen Standesamtsbezirk; OKI: S f.d. Gem. 139, A f.d. Gem. 118, 119, 120, 129, 147, 148, 160, 162, B f. übr. Gem.; BWKr: 177.

Altenbach	5,28	198	368	529	560	1 089	58	5,3	889	111	6901
Altneudorf	5,31	151	254	391	416	807	127	15,7	765	112	6901
Baiertal	7,25	542	929	1 357	1 503	2 860	211	7,4	2 558	113	6909
Bammental	12,16	560	1 257	1 724	1 947	3 671	173	4,7	3 215	114	6901
Brombach	10,97	66	86	146	171	317	146	46,1	349	115	6931
Dielheim	9,68	661	1 111	1 639	1 855	3 494	325	9,3	3 046	116	6909
Dilsberg	6,88	259	423	587	682	1 269	190	15,0	1 177	117	6901
Dossenheim	14,11	981	2 344	3 135	3 526	6 661	468	7,0	5 820	118	6901
Eberbach, Stadt	60,21	1 813	4 425	5 867	6 625	12 492	416	3,3	11 038	119	693
Eppelheim	5,70	1 037	2 736	3 546	3 821	7 367	167	2,3	5 437	120	6901

Gemeinde	Fläche	Be- wohnte Gebäude	Haus- halte	Wohnbevölkerung am					Stat. Kenn- ziffer der Ge- meinde	Post- leit- zahl	
				6.6.1961				13.9.1950			
				männ- lich	weib- lich	ins- gesamt	dar. land- u. forst- wirtschaftliche Bevölkerung	ins- gesamt			
	qkm	Anzahl				%	Anzahl				
Friedrichsdorf . . . . .	5,56	57	94	138	153	291	58	19,9	360	121	6121
Gaiberg . . . . .	4,15	226	448	644	684	1 328	166	12,5	1 209	122	6901
Gauangelloch . . . . .	6,57	178	299	456	489	945	211	22,3	985	123	6901
Haag . . . . .	5,75	75	89	176	188	364	118	32,4	372	124	6931
Heddesbach . . . . .	8,21	79	137	203	214	417	105	25,2	477	125	6931
Heiligkreuzsteinach . .	10,82	237	344	601	565	1 166	138	11,8	1 061	126	6901
Horrenberg . . . . .	13,02	282	437	800	865	1 665	507	30,5	1 620	127	6909*
Lampenhain . . . . .	7,53	100	126	226	215	441	152	34,5	493	128	6901
Leimen . . . . .	8,48	1 040	2 637	3 442	3 819	7 261	249	3,4	5 957	129	6906
Lobenfeld . . . . .	9,57	95	144	255	243	498	140	28,1	480	130	6921*
Malsch . . . . .	6,77	431	745	1 068	1 186	2 254	285	12,6	2 134	131	6909
Malschenberg . . . . .	2,59	241	398	611	735	1 346	141	10,5	1 180	132	6909
Mauer . . . . .	6,30	304	615	905	983	1 888	207	11,0	1 815	133	6901
Meckesheim . . . . .	11,71	482	918	1 352	1 427	2 779	382	13,7	2 475	134	6922
Mönchzell . . . . .	4,63	151	241	405	409	814	122	15,0	789	135	6921
Moosbrunn . . . . .	2,85	53	60	135	137	272	109	40,1	295	136	6931
Mückenloch . . . . .	7,26	171	337	444	495	939	110	11,7	961	137	6901
Mühlhausen . . . . .	9,58	529	891	1 286	1 540	2 826	189	6,7	2 556	138	6909
Neckargemünd, Stadt . .	10,68	1 195	2 750	3 281	3 858	7 139	88	1,2	6 331	139	6903
Nußloch . . . . .	13,59	969	2 213	2 954	3 253	6 207	325	5,2	5 278	140	6901
Pleutersbach . . . . .	2,25	75	132	194	218	412	65	15,8	432	141	6931
Rauenberg . . . . .	6,24	528	1 049	1 438	1 575	3 013	252	8,4	2 602	142	6909
Rettigheim . . . . .	3,65	246	362	592	672	1 264	123	9,7	1 201	143	6909
Rockenau . . . . .	1,97	115	230	342	381	723	39	5,4	712	144	6931
Rot . . . . .	11,74	688	988	1 733	1 875	3 608	473	13,1	3 123	145	6909
Rotenberg, Stadt . . . .	2,30	108	160	273	278	551	100	18,1	548	146	6909
Sandhausen . . . . .	14,55	1 336	2 537	3 769	4 102	7 871	382	4,9	6 811	147	6902
Sankt Ilgen . . . . .	5,58	405	1 006	1 385	1 510	2 895	76	2,6	1 865	148	6901
Sankt Leon . . . . .	13,84	811	1 158	1 860	2 040	3 900	432	11,1	3 366	149	6831
Schatthausen . . . . .	5,69	198	347	509	549	1 058	202	19,1	1 119	150	6901
Schönau, Stadt . . . . .	17,19	557	1 203	1 541	1 730	3 271	73	2,2	3 031	151	6901
Schönbrunn . . . . .	17,96	125	169	289	302	591	219	37,1	610	152	6931
Schwanheim . . . . .	5,97	74	108	168	197	365	137	37,5	431	153	6931
Spechbach . . . . .	8,53	199	333	483	542	1 025	270	26,3	1 037	154	6921
Tairnbach . . . . .	2,07	157	293	419	467	886	184	20,8	960	155	6909
Waldhilsbach . . . . .	1,20	124	237	318	363	681	100	14,7	658	156	6901
Waldwimmersbach . . . .	5,36	168	291	458	486	944	137	14,5	763	157	6921
Walldorf, Stadt . . . . .	19,90	1 266	2 492	3 703	4 011	7 714	421	5,5	6 009	158	6909
Wiesenbach . . . . .	11,13	207	401	581	641	1 222	208	17,0	1 377	159	6901
Wiesloch, Stadt . . . . .	17,32	1 799	4 114	6 443	7 208	13 651	345	2,5	10 926	160	6908
Wilhelmsfeld . . . . .	4,68	409	732	944	1 058	2 002	135	6,7	1 418	161	6901
Ziegelhausen . . . . .	14,72	1 173	3 088	3 876	4 426	8 302	126	1,5	7 162	162	6904
Zusammen . . .	487,01	23 931	49 286	69 621	77 195	146 816	10 582	7,2	127 283		

34 Landkreis Karlsruhe

Sitz der Kreisverwaltung: Karlsruhe, Stadt

AG: Bretten f.d. Gem. 112, 115, 117, 120, 121, 126, 129, 150, 151, 160, 168, Karlsruhe f.d. Gem. 114, 122, 127, 128, 130, 133, 138, 139, 140, 142, 144, 145, 152, 159, 161, Karlsruhe-Durlach f.d. Gem. 113, 131, 132, 134, 135, 136, 143, 147, 156, 162, 165, 167, 166, Ettlingen f. übr. Gem.; LG, OLG: Karlsruhe; ArG: Pforzheim f.d. Gem. 112, 115, 117, 120, 121, 126, 129, 150, 151, 160, 168, Karlsruhe f. übr. Gem.; SG, VG, AA: Karlsruhe; FA: Ettlingen f.d. Gem. 111, 116, 118, 119, 123, 124, 125, 127, 137, 141, 142, 144, 146, 148, 149, 153, 154, 155, 157, 158, 163, 164, Karlsruhe-Durlach f. übr. Gem.; OFD: Karlsruhe; ZA: Bretten f.d. Gem. 112, 115, 117, 120, 121, 126, 129, 135, 150, 151, 160, 168, Karlsruhe f. übr. Gem.; HZA, HK, IuHK, OPD: Karlsruhe; StA: Gem. bilden jeweils einen eigenen Standesamtsbezirk; OKI: S f.d. Gem. 145, f.d. Kernforschungszentrum Karlsruhe i.d. Gem. 138, A f.d. Gem. 113, 114, 115, 123, 127, 131, 165, B f. übr. Gem. u. übr. Teile d. Gem. 138; BWKr: 179 f.d. Gem. 112, 115, 117, 120, 121, 126, 129, 150, 151, 160, 168, 178, f. übr. Gem.

Auerbach . . . . .	5,24	147	231	359	400	759	123	16,2	752	111	7501
Bauerbach . . . . .	8,92	200	342	524	519	1 043	324	31,1	978	112	7519
Berghausen . . . . .	12,17	797	1 575	2 184	2 463	4 647	382	8,2	3 833	113	7501
Blankenloch . . . . .	16,06	767	1 435	2 014	2 223	4 237	500	11,8	3 582	114	7501
Bretten, Stadt . . . . .	22,35	1 469	3 360	4 679	5 299	9 978	405	4,1	8 697	115	7518
Bruchhausen . . . . .	4,17	283	510	822	816	1 638	125	7,6	1 334	116	7501
Büchig bei Bretten . . .	4,31	157	231	377	409	786	175	22,3	722	117	7519

Gemeinde	Fläche	Be- wohnte Gebäude	Haus- halte	Wohnbevölkerung am						Stat. Kenn- ziffer der Ge- meinde	Post- leit- zahl
				6.6.1961					13.9.1950		
				männ- lich	weib- lich	ins- gesamt	dar. land- u. forst- wirtschaftliche Bevölkerung	ins- gesamt			
				qkm	Anzahl				%		
Burbach . . . . .	15,76	154	250	356	434	790	165	20,9	808	118	7501
Busenbach . . . . .	4,46	401	837	1 320	1 419	2 739	104	3,8	2 312	119	7501
Diedelsheim . . . . .	7,08	306	584	810	886	1 696	210	12,4	1 411	120	7519
Dürrenbüchig . . . . .	2,18	74	111	164	197	361	87	24,1	325	121	7519
Eggenstein . . . . .	17,75	772	1 455	1 959	2 088	4 047	618	15,3	3 583	122	7501
Ettlingen, Stadt . . . . .	30,38	2 129	6 588	9 334	10 056	19 390	335	1,7	16 451	123	7505
Ettlingenweiler . . . . .	5,08	279	527	806	886	1 692	197	11,6	1 290	124	7501
Erzenrot . . . . .	2,19	150	343	495	541	1 036	63	6,1	940	125	7501
Flehingen . . . . .	14,04	462	766	1 278	1 283	2 561	539	21,0	2 492	126	7519*
Forchheim . . . . .	11,64	919	1 968	2 798	3 059	5 857	281	4,8	3 834	127	7501
Friedrichstal . . . . .	10,36	515	822	1 137	1 202	2 339	520	22,2	2 108	128	7501
Gölshausen . . . . .	4,98	185	320	491	527	1 018	146	14,3	959	129	7519
Graben . . . . .	20,27	713	1 131	1 678	1 875	3 553	714	20,1	3 356	130	7523
Grötzingen . . . . .	11,35	888	2 013	2 625	2 838	5 463	355	6,5	5 255	131	7501
Grünwettersbach . . . . .	6,15	418	841	1 048	1 151	2 199	195	8,9	1 804	132	7501
Hochstetten . . . . .	7,90	328	567	829	908	1 737	289	16,6	1 577	133	7501
Hohenwettersbach . . . . .	4,13	199	339	490	524	1 014	148	14,6	898	134	7501
Jöhlingen . . . . .	21,29	673	1 226	1 698	1 808	3 506	438	12,5	3 223	135	7519
Kleinsteinbach . . . . .	3,06	349	655	852	964	1 816	95	5,2	1 572	136	7501
Langensteinbach . . . . .	14,00	642	1 197	1 769	1 941	3 710	333	9,0	3 181	137	7501
Leopoldshafen . . . . .	8,36	316	653	908	935	1 843	233	12,6	1 221	138	7501
Liedolsheim . . . . .	19,51	554	959	1 405	1 535	2 940	647	22,0	2 892	139	7501
Linkenheim . . . . .	15,70	757	1 294	1 868	1 961	3 829	566	14,8	3 349	140	7501
Malsch . . . . .	33,76	1 393	2 620	3 730	4 037	7 767	634	8,2	6 403	141	7502
Mörsch . . . . .	16,80	1 148	1 989	2 797	2 988	5 785	395	6,8	4 599	142	7501
Mutschelbach . . . . .	5,32	231	398	595	641	1 236	173	14,0	1 093	143	7501
Neuburgweiler . . . . .	3,85	324	522	816	830	1 646	147	8,9	1 264	144	7501
Neureut (Baden) . . . . .	19,22	1 693	3 488	5 621	5 287	10 908	422	3,9	6 655	145	7503
Oberweiler . . . . .	4,13	120	213	324	377	701	110	15,7	641	146	7501
Palmbach . . . . .	1,38	114	186	266	289	555	116	20,9	528	147	7501
Pfaffenrot . . . . .	9,29	234	400	714	812	1 526	239	15,7	1 262	148	7501
Reichenbach . . . . .	4,71	369	754	1 179	1 298	2 477	211	8,5	2 091	149	7501
Rinklingen . . . . .	4,43	192	349	627	561	1 188	187	15,7	893	150	7519
Ruit . . . . .	4,04	192	285	409	465	874	141	16,1	859	151	7519
Rugheim . . . . .	11,41	372	608	818	920	1 738	382	22,0	1 826	152	7501
Schiellberg . . . . .	9,91	140	265	391	491	882	165	18,7	823	153	7501
Schluttenbach . . . . .	1,73	76	110	175	199	374	42	11,2	317	154	7501
Schöllbronn . . . . .	6,90	262	494	750	842	1 592	170	10,7	1 424	155	7501
Söllingen . . . . .	12,44	827	1 561	2 071	2 195	4 266	459	10,8	4 088	156	7501
Spessart . . . . .	4,40	236	490	701	811	1 512	161	10,6	1 264	157	7501
Spielberg . . . . .	6,66	274	419	680	730	1 410	210	14,9	1 292	158	7501
Spöck . . . . .	13,31	587	1 012	1 484	1 654	3 138	515	16,4	2 909	159	7501
Sprantal . . . . .	3,01	53	77	138	117	255	103	40,4	306	160	7519
Staffort . . . . .	5,97	199	279	445	467	912	320	35,1	845	161	7521
Stupferich . . . . .	6,45	277	480	765	815	1 580	240	15,2	1 368	162	7501
Sulzbach . . . . .	2,78	119	202	295	343	638	131	20,5	589	163	7501
Völkersbach . . . . .	8,88	208	343	522	572	1 094	170	15,5	1 054	164	7501
Weingarten (Baden) . . . . .	29,38	1 321	2 649	3 600	4 115	7 715	830	10,8	6 895	165	7504
Wöschbach . . . . .	3,39	307	625	860	989	1 849	213	11,5	1 654	167	7501
Wössingen . . . . .	15,43	583	1 129	1 491	1 698	3 189	424	13,3	2 949	168	7519
Wolfartsweiler . . . . .	1,95	263	513	694	735	1 429	125	8,7	1 010	166	7501
Zusammen . . .	581,77	28 117	55 590	80 035	86 425	166 460	16 747	10,1	141 640		

35 Landkreis Mannheim  
Sitz der Kreisverwaltung: Mannheim, Stadt

AG: Mannheim f.d. Gem. 113, 119, 121, 125, 133, Schwetzingen f.d. Gem. 111, 112, 117, 120, 126, 128, 129, 130, 134, Weinheim f. übr. Gem.;  
LG: Mannheim; OLG: Karlsruhe; ArG, SG: Mannheim; VG: Karlsruhe; AA: Mannheim; FA: Mannheim f.d. Gem. 113, 119, 125, Schwetzingen t.d.  
Gem. 111, 112, 117, 120, 126, 128, 129, 130, 134, Weinheim f.übr. Gem.; OFD: Karlsruhe; ZA: Schwetzingen f.d. Gem. 111, 112, 117, 120, 126,  
128, 129, 130, 134, Weinheim f.d. Gem. 116, 118, 122, 124, 132, 135, 137, Mannheim f.übr. Gem.; HZA, HK, IuHK: Mannheim; OPD: Frankfurt am  
Main f.d. Gemeindeteil Neuzenhof i.d. Gem. 115, Karlsruhe f. übr. Gem. u. übr. Teile d. Gem. 115; StA: Gem. bilden jeweils einen eigenen Standes-  
amtsbezirk; OKI: A f.d. Gem. 112, 113, 115, 119, 121, 125, 128, 129, 133, 134, 137, B f. übr. Gem.; BWKr: 180.



Gemeinde	Fläche	Be- wohnte Gebäude	Haus- halte	Wohnbevölkerung am						Stat. Kenn- ziffer der Ge- meinde	Post- leit- zahl
				6.6.1961					13.9.1950		
				männ- lich	weib- lich	ins- gesamt	dar. land- u. forst- wirtschaftliche Bevölkerung	ins- gesamt			
qkm	Anzahl				%	Anzahl					
Altlußheim . . . . .	15,97	795	1 436	1 972	2 179	4 151	388	9,3	3 247	111	6831
Brühl . . . . .	10,20	1 192	2 608	3 807	4 000	7 807	333	4,3	5 648	112	6831
Edingen . . . . .	8,59	987	2 301	2 941	3 334	6 275	231	3,7	4 766	113	6803
Großsachsen . . . . .	6,04	382	751	1 039	1 157	2 196	257	11,7	2 043	114	6945
Heddesheim . . . . .	14,69	922	2 097	3 080	3 083	6 163	557	9,0	5 391	115	6805*
Hemsbach . . . . .	12,94	791	1 665	2 357	2 429	4 786	331	6,9	4 238	116	6944
Hockenheim, Stadt . . .	34,79	2 190	4 476	6 353	6 860	13 213	634	4,8	12 183	117	6832
Hohensachsen . . . . .	4,36	317	600	796	868	1 664	103	6,2	1 422	118	6941
Ilvesheim . . . . .	5,90	963	2 292	3 020	3 266	6 286	137	2,2	4 296	119	6804
Ketsch . . . . .	16,53	1 185	2 266	3 127	3 344	6 471	337	5,2	5 000	120	6834
Ladenburg, Stadt . . . .	19,00	1 076	2 885	4 100	4 238	8 338	383	4,6	7 125	121	6802
Laudenbach . . . . .	10,30	586	1 171	1 625	1 691	3 316	307	9,3	3 022	122	6941
Leutershausen . . . . .	6,90	567	1 263	1 716	1 936	3 652	435	11,9	3 387	123	6901*
Lützelsachsen . . . . .	5,77	506	971	1 538	1 446	2 984	238	8,0	2 254	124	6946
Neckarhausen . . . . .	3,45	690	1 427	1 952	2 155	4 107	105	2,6	3 217	125	6801
Neulußheim . . . . .	3,39	726	1 464	1 974	2 115	4 089	158	3,9	3 661	126	6831
Oberflockenbach . . . .	7,44	217	419	611	672	1 283	135	10,5	1 016	127	6941
Ofersheim . . . . .	12,75	1 105	2 450	3 286	3 574	6 860	274	4,0	5 384	128	6836
Plankstadt . . . . .	8,39	1 289	2 823	3 786	4 119	7 905	342	4,3	7 294	129	6831
Reilingen . . . . .	16,34	768	1 343	2 022	2 173	4 195	492	11,7	3 878	130	6831
Rippenweiler . . . . .	4,92	123	189	331	340	671	159	23,7	654	131	6941
Ritschweiler . . . . .	1,91	20	25	42	44	86	46	53,5	116	132	6941
Schriesheim . . . . .	25,65	1 098	2 462	3 521	3 893	7 414	566	7,6	6 026	133	6905
Schwetzingen, Stadt . . .	21,63	1 897	5 450	7 134	7 858	14 992	303	2,0	14 068	134	683
Sulzbach . . . . .	4,30	329	703	939	997	1 936	265	13,7	1 634	135	6941
Ursenbach . . . . .	2,08	36	43	73	88	161	59	36,6	166	136	6941
Weinheim, Stadt 1) . . . .	29,05	3 892	10 238	13 239	14 620	27 859	483	1,7	25 199	137	694
Zusammen . . .	313,28	24 649	55 818	76 381	82 479	158 860	8 058	5,1	136 335		

36 Landkreis Mosbach

Sitz der Kreisverwaltung: Mosbach, Stadt

AG: Eberbach f.d. Gem. 115, 133, 135, 140, 143, 148, 149, 151, 157, 159, 163, 164, 165, 167, 168, Neckarbischofsheim f.d. Gem. 128, 129, Mosbach f. übr. Gem.; LG: Heidelberg u. Mosbach; OLG: Karlsruhe; ArG: Heidelberg; SG: Mannheim; VG: Karlsruhe; AA: Tauberbischofsheim; FA: Mosbach; OFD: Karlsruhe; ZA: Mosbach; HZA: Heidelberg; HK: Mannheim; IuHK: Heidelberg; OPD: Karlsruhe; StA: Gem. bilden jeweils einen eigenen Standesamtsbezirk; OKI: A f.d. Gem. 138, B f.übr. Gem.; BWK: 181.

Aglasterhausen . . . . .	8,70	297	590	835	920	1 755	224	12,8	1 852	111	6955
Allfeld . . . . .	13,72	221	297	554	593	1 147	375	32,7	1 169	112	6951
Asbach . . . . .	6,73	149	222	364	397	761	163	21,4	859	113	6951
Auerbach . . . . .	9,79	180	266	459	518	977	316	32,3	968	114	6951
Balsbach . . . . .	6,15	48	55	162	164	326	167	51,2	433	115	6951
Billigheim . . . . .	10,06	278	407	635	660	1 295	214	16,5	1 228	116	6951
Binau . . . . .	4,83	112	192	298	316	614	95	15,5	626	117	6951
Breitenbronn . . . . .	4,78	57	76	130	140	270	119	44,1	351	118	6951
Dallau . . . . .	17,10	292	399	748	807	1 555	369	23,7	1 506	119	6951
Daudenzell . . . . .	5,01	52	79	139	171	310	136	43,9	372	120	6951
Diedesheim . . . . .	4,35	275	560	843	884	1 727	135	7,8	1 438	121	6952
Fahrenbach . . . . .	6,09	166	267	401	447	848	202	23,8	953	122	6951
Guttenbach . . . . .	5,72	81	123	183	223	406	156	38,4	515	123	6951
Haßmersheim . . . . .	7,67	468	980	1 318	1 442	2 760	140	5,1	2 686	124	6954
Heinsheim . . . . .	6,29	204	367	549	615	1 164	133	11,4	1 134	125	6951
Herbolzheim (Jagst) . . .	7,08	228	354	593	628	1 221	197	16,1	1 130	126	6951
Hochhausen . . . . .	5,63	96	149	238	260	498	74	14,9	623	127	6951
Hüffenhardt . . . . .	13,42	248	478	679	704	1 383	309	22,3	1 502	128	6921
Kälbertshausen . . . . .	4,22	72	124	169	194	363	123	33,9	462	129	6921
Katzental . . . . .	5,23	83	109	185	215	400	146	36,5	460	130	6951
Krumbach . . . . .	3,30	98	145	264	269	533	71	13,3	423	131	6951
Limbach . . . . .	5,57	220	352	577	617	1 194	134	11,2	1 033	132	6951
Lindach . . . . .	1,42	31	56	88	91	179	15	8,4	197	133	6931
Lohrbach . . . . .	12,35	236	318	567	653	1 220	237	19,4	1 131	134	6951
Michelbach . . . . .	4,21	117	170	254	288	542	97	17,9	586	135	6951
Mittelschefflenz . . . . .	10,52	160	215	355	386	741	269	36,3	780	136	6951

1) Große Kreisstadt im Sinne der Baden - Württembergischen Gemeindeordnung.

Gemeinde	Fläche	Be- wohnte Gebäude	Haus- halte	Wohnbevölkerung am						Stat. Kenn- ziffer der Ge- meinde	Post- leitzahl
				6.6.1961				13.9.1950			
				männ- lich	weib- lich	ins- gesamt	dar. land- u. forst- wirtschaftliche Bevölkerung	ins- gesamt			
	qkm	Anzahl				%	Anzahl				
Mörtelstein . . . . .	4,09	84	113	200	200	400	95	23,8	398	137	6951
Mosbach, Stadt . . . . .	31,69	1 587	3 684	5 203	6 140	11 343	386	3,4	8 994	138	695
Muckental . . . . .	7,03	91	110	228	222	450	196	43,6	506	139	6951
Mülben . . . . .	8,77	57	74	151	148	299	117	39,1	365	140	6931
Neckarburken . . . . .	6,34	103	139	259	262	521	151	29,0	610	141	6951
Neckarelz . . . . .	7,84	582	1 281	1 870	2 136	4 006	149	3,7	2 925	142	6952
Neckargerach . . . . .	9,90	316	576	829	855	1 684	124	7,4	1 536	143	6934
Neckarkatzenbach . . . . .	4,86	40	55	87	105	192	98	51,0	246	144	6951
Neckarmühlbach . . . . .	5,86	75	106	170	201	371	93	25,1	457	145	6951
Neckarzimmern . . . . .	8,18	217	450	644	681	1 325	84	6,3	1 182	146	6951
Neudena, Stadt . . . . .	13,70	358	603	899	1 007	1 906	316	16,6	1 804	147	6956
Neunkirchen . . . . .	10,59	243	389	546	651	1 197	243	20,3	1 415	148	6951
Oberdielbach . . . . .	7,43	114	206	380	399	779	247	31,7	825	149	6931
Oberschefflenz . . . . .	11,32	281	414	618	681	1 299	290	22,3	1 480	150	6951
Oberschwarzach . . . . .	3,62	49	74	101	132	233	55	23,6	292	151	6951
Obrigheim . . . . .	14,10	509	916	1 338	1 498	2 836	247	8,7	2 079	152	6951
Reichenbuch . . . . .	2,88	49	88	140	123	263	84	31,9	312	153	6951
Rittersbach . . . . .	6,39	114	172	312	328	640	188	29,4	626	154	6951
Robern . . . . .	5,10	86	118	247	221	468	147	31,4	553	155	6951
Sattelbach . . . . .	3,12	113	157	289	308	597	135	22,6	565	156	6951
Schollbrunn . . . . .	7,37	99	131	268	304	572	226	39,5	695	157	6931
Stein am Kocher . . . . .	10,27	223	348	611	622	1 233	446	36,2	1 099	158	6951
Strümpfelbrunn . . . . .	7,93	180	307	428	542	970	151	15,6	959	159	6935
Sulzbach . . . . .	11,39	216	321	514	580	1 094	309	28,2	1 137	160	6951
Trienz . . . . .	5,23	126	175	301	326	627	179	28,5	750	161	6951
Unterschefflenz . . . . .	12,66	233	372	520	599	1 119	311	27,8	1 238	162	6951
Unterschwarzach . . . . .	3,97	159	273	652	643	1 295	96	7,4	1 215	163	6951
Wagenschwend . . . . .	6,11	77	108	232	252	484	182	37,6	551	164	6931
Waldkatzenbach . . . . .	5,99	129	192	308	363	671	163	24,3	789	165	6931
Waldmühlbach . . . . .	9,49	143	199	333	348	681	267	39,2	823	166	6951
Weisbach . . . . .	6,88	70	89	188	166	354	164	46,3	506	167	6931
Zwingenberg . . . . .	4,64	69	114	176	193	369	84	22,8	415	168	6931
Zusammen . . .	454,68	11 261	19 704	30 629	33 838	64 467	10 639	16,5	61 764		

37 Landkreis Pforzheim  
Sitz der Kreisverwaltung: Pforzheim, Stadt

AG: Bretten f.d. Gem. 135, Pforzheim f. übr. Gem.; LG, OLG: Karlsruhe; ArG: Pforzheim; SG, VG: Karlsruhe; AA, FA: Pforzheim; OFD: Karlsruhe; ZA: Bretten f.d. Gem. 135, Pforzheim f. übr. Gem.; HZA, HK: Karlsruhe; IuHK: Pforzheim; OPD: Tübingen f.d. Gemeindeteil Fuchsloch i.d. Gem. 115, Karlsruhe f. übr. Gem. u. übr. Teil d. Gem. 115; StA: Gem. bilden jeweils einen eigenen Standesamtsbezirk; OKI: A f.d. Gem. 120, B f. übr. Gem.; BWKr: 178.

Bauschlott . . . . .	7,87	203	308	457	530	987	154	15,6	912	111	7531
Bilfingen . . . . .	4,86	299	538	749	812	1 561	89	5,7	1 415	112	7531
Büchenbronn . . . . .	11,14	618	1 251	1 519	1 720	3 239	55	1,7	2 848	113	7531
Dietenhausen . . . . .	1,13	46	66	93	108	201	62	30,8	197	114	7531
Dietlingen . . . . .	12,57	565	1 055	1 299	1 577	2 876	284	9,9	2 775	115	7531
Dürrn . . . . .	8,64	211	353	476	570	1 046	226	21,6	967	116	7531
Eisingen . . . . .	8,03	278	521	647	778	1 425	177	12,4	1 330	117	7531
Ellmendingen . . . . .	7,44	334	593	848	988	1 836	255	13,9	1 690	118	7531
Ersingen . . . . .	8,80	521	1 000	1 469	1 570	3 039	275	9,0	2 628	119	7531
Eutingen . . . . .	8,43	912	2 317	2 894	3 235	6 129	106	1,7	5 566	120	7533
Göbrichen . . . . .	9,46	263	433	567	630	1 197	219	18,3	1 240	121	7531
Hamberg . . . . .	7,69	148	238	344	355	699	108	15,5	686	122	7531
Hohenwart . . . . .	4,91	144	280	335	410	745	77	10,3	617	123	7531
Huchenfeld . . . . .	9,46	448	901	1 118	1 236	2 354	127	5,4	1 963	124	7531
Ispringen . . . . .	8,21	617	1 505	1 975	2 136	4 111	153	3,7	2 843	125	7536
Ittersbach . . . . .	6,78	321	679	923	1 018	1 941	209	10,8	1 628	126	7501
Kieselbronn . . . . .	8,63	369	650	816	915	1 731	240	13,9	1 641	127	7531
Königsbach . . . . .	14,27	619	1 339	1 741	2 024	3 765	358	9,5	3 550	128	7535
Langenalb . . . . .	9,03	187	290	413	467	880	200	22,7	860	129	7501
Lehningen . . . . .	2,63	69	115	157	189	346	62	17,9	342	130	7531
Mühlhausen . . . . .	4,38	143	248	347	387	734	85	11,6	656	131	7531

Gemeinde	Fläche	Be- wohnte Gebäude	Haus- halte	Wohnbevölkerung am					Stat. Kenn- ziffer der Ge- meinde	Post- leit- zahl
				6.6.1961				13.9.1950		
				männ- lich	weib- lich	ins- gesamt	dar. land- u. forst- wirtschaftliche Bevölkerung	ins- gesamt		
	qkm			Anzahl				%	Anzahl	
Neuhausen .....	15,75	190	303	429	511	940	207	22,0	943	132
Niefern .....	11,89	915	2 173	2 725	2 919	5 644	157	2,8	4 517	133
Nöttingen .....	9,66	259	448	658	693	1 351	227	16,8	1 190	134
Nußbaum .....	6,06	160	221	351	378	729	188	25,8	715	135
Öschelbronn .....	10,17	376	650	897	995	1 892	242	12,8	1 773	136
Schellbronn .....	3,68	123	232	281	342	623	68	10,9	581	137
Singen .....	7,04	322	651	864	955	1 819	181	10,0	1 512	138
Stein .....	19,46	510	848	1 112	1 283	2 395	355	14,8	2 230	139
Steinegg .....	2,63	88	145	188	204	392	67	17,1	405	140
Tiefenbronn .....	7,78	258	444	591	702	1 293	78	6,0	1 117	141
Weiler .....	4,90	200	333	451	511	962	144	15,0	1 006	142
Wilferdingen .....	7,28	523	983	1 376	1 509	2 885	424	14,7	2 394	143
Würm .....	8,22	244	514	649	672	1 321	44	3,3	1 205	144
<b>Zusammen ...</b>	<b>278,88</b>	<b>11 483</b>	<b>22 625</b>	<b>29 759</b>	<b>33 329</b>	<b>63 088</b>	<b>5 903</b>	<b>9,4</b>	<b>55 942</b>	

### 38 Landkreis Sinsheim

Sitz der Kreisverwaltung: Sinsheim, Stadt

AG: Bretten f.d. Gem. 136, 161, Eppingen f.d. Gem. 111, 115, 120, 122, 124, 128, 134, 137, 139, 146, 148, 151, 153, 154, Neckarbischofsheim f. d. Gem. 112, 114, 119, 123, 126, 127, 130, 131, 140, 141, 142, 144, 149, 156, 157, 160, Sinsheim f. übr. Gem.; LG: Heidelberg u. Karlsruhe; OLG: Karlsruhe; ArG: Pforzheim f.d. Gem. 136, 161, Heidelberg f. übr. Gem.; SG: Mannheim; VG: Karlsruhe; AA: Heidelberg; FA: Bruchsal f.d. Gem. 120, 122, 137, 154, Sinsheim f. übr. Gem.; OFD: Karlsruhe; ZA: Bretten f.d. Gem. 120, 122, 136, 137, 139, 153, 154, 161, Heidelberg f.d. Gem. 126, 162, Sinsheim f. übr. Gem.; HZA: Heidelberg u. Karlsruhe; HK: Mannheim; LuHK: Heidelberg; OPD: Karlsruhe; StA: Gem. bilden jeweils einen eigenen Standesamtsbezirk; OKI: A f.d. Gem. 150, f.d. Anlagen d. Bundeswehr i.d. Gem. 149, B f. übr. Gem. u. übr. Teile d. Gem. 149; BWK: 179 f.d. Gem. 136, 139, 153, 161, 181 f. übr. Gem.

Adelshofen .....	6,88	159	229	448	456	904	414	45,8	984	111	6921
Adersbach .....	7,39	74	113	170	193	363	201	55,4	490	112	6921
Babstadt .....	6,68	95	178	275	299	574	137	23,9	625	113	6921
Bargen .....	8,24	144	206	322	379	701	226	32,2	827	114	6921
Berwangen .....	8,44	172	268	414	431	845	262	31,0	1 085	115	6921
Bockschaft .....	2,14	22	29	59	56	115	58	50,4	190	116	6921
Daisbach .....	7,28	155	230	367	381	748	191	25,5	826	117	6921
Dühren .....	7,18	214	329	520	592	1 112	256	23,0	1 171	118	6921
Ehrstädt .....	7,71	98	124	202	223	425	210	49,4	568	119	6921
Eichelberg .....	6,73	92	150	203	235	438	98	22,4	512	120	7521
Eichtersheim .....	6,18	195	325	489	538	1 027	149	14,5	1 106	121	6921
Elsenz .....	11,53	300	486	733	847	1 580	455	28,8	1 760	122	7521
Epfenbach .....	14,00	300	518	827	855	1 682	343	20,4	1 723	123	6921
Eppingen, Stadt .....	32,96	925	1 844	2 601	2 900	5 501	557	10,1	4 891	124	7517
Eschelbach .....	7,38	321	484	715	836	1 551	305	19,7	1 811	125	6921
Eschelbronn .....	8,26	353	668	927	1 046	1 973	188	9,5	1 980	126	6925
Flinsbach .....	4,05	89	118	225	219	444	217	48,9	597	127	6921
Gemmingen .....	11,12	361	642	936	1 081	2 017	318	15,8	1 939	128	7519
Grombach .....	7,20	153	262	420	446	866	217	25,1	1 031	129	6921
Hasselbach .....	2,54	45	59	113	122	235	103	43,8	307	130	6921
Helmstadt .....	17,74	308	529	769	897	1 666	414	24,8	1 768	131	6921*
Hilsbach, Stadt .....	12,36	307	456	673	806	1 479	402	27,2	1 753	132	6921
Hoffenheim .....	13,17	410	723	979	1 102	2 081	336	16,1	2 163	133	6921
Ittlingen .....	14,11	322	511	750	850	1 600	428	26,8	1 773	134	6921
Kirchartd .....	10,91	344	606	807	948	1 755	308	17,5	1 895	135	6926
Kürnbach .....	12,67	389	639	867	984	1 851	323	17,5	1 665	136	7519
Landshausen .....	7,26	169	234	391	416	807	382	47,3	968	137	7521
Michelfeld .....	11,74	365	586	789	921	1 710	232	13,6	1 885	138	6921
Mühlbach .....	6,14	278	475	693	774	1 467	206	14,0	1 570	139	7519
Neckarbischofsheim, Stadt	24,11	472	842	1 188	1 358	2 546	407	16,0	2 508	140	6924
Neidenstein .....	6,48	229	361	511	581	1 092	204	18,7	1 212	141	6921
Obergimpern .....	12,69	243	385	640	628	1 268	332	26,2	1 416	142	6921
Rappenaubach .....	13,87	679	1 282	1 744	2 155	3 899	331	8,5	2 962	143	6927
Reichartshausen .....	9,38	224	334	573	653	1 226	299	24,4	1 221	144	6921
Reihen .....	10,90	286	467	664	743	1 407	344	24,4	1 641	145	6921
Richen .....	11,09	222	365	534	620	1 154	290	25,1	1 185	146	6921
Rohrbach .....	7,90	182	284	420	469	889	252	28,3	1 090	147	6921

Gemeinde	Fläche	Be- wohnte Gebäude	Haus- halte	Wohnbevölkerung am					Stat. Kenn- ziffer der Ge- meinde	Post- leit- zahl	
				6.6.1961				13.9.1950			
				männ- lich	weib- lich	ins- gesamt	dar. land- u. forst- wirtschaftliche Bevölkerung	ins- gesamt			
	qkm	Anzahl				%	Anzahl				
Rohrbach am Gießhübel .	8,75	213	309	476	551	1 027	388	37,8	1 416	148	7519
Siegelsbach . . . . .	7,67	219	432	600	624	1 224	238	19,4	1 291	149	6921
Sinsheim, Stadt . . . . .	21,92	1 063	2 078	2 988	3 544	6 532	328	5,0	5 860	150	692
Stebbach . . . . .	7,95	143	213	317	351	668	257	38,5	854	151	7519
Steinsfurt . . . . .	12,08	397	668	973	1 130	2 103	321	15,3	2 218	152	6921
Sulzfeld . . . . .	18,76	720	1 109	1 610	1 775	3 385	619	18,3	3 235	153	7519
Tiefenbach . . . . .	9,16	177	295	391	414	805	243	30,2	1 026	154	7521
Treschklingen . . . . .	5,02	88	119	182	179	361	113	31,3	430	155	6921
Untergimpeln . . . . .	2,30	122	176	279	300	579	83	14,3	571	156	6921
Waibstadt, Stadt . . . . .	18,28	544	1 086	1 441	1 710	3 151	332	10,5	3 176	157	6923
Waldangelloch . . . . .	6,03	243	367	511	559	1 070	205	19,2	1 250	158	6921
Weiler . . . . .	10,46	235	346	523	644	1 167	339	29,0	1 343	159	6921
Wollenberg . . . . .	2,09	64	76	112	126	238	83	34,9	352	160	6921
Zaisenhausen . . . . .	10,11	283	481	660	734	1 394	387	27,8	1 427	161	7519
Zuzenhausen . . . . .	11,66	277	469	720	780	1 500	252	16,8	1 468	162	6921
Zusammen . . .	528,65	14 484	24 565	35 741	40 461	76 202	14 583	19,1	79 015		

39 Landkreis Tauberbischofsheim

Sitz der Kreisverwaltung: Tauberbischofsheim, Stadt

AG: Boxberg f.d. Gem. 111, 112, 115, 116, 120, 130, 151, 154, 162, 169, 172, 173, 178, 181, 191, 192, Wertheim f.d. Gem. 114, 117, 121, 123, 127, 128, 131, 132, 137, 142, 143, 146, 150, 155, 158, 159, 194, 167, 168, 170, 174, 175, 176, 183, 185, 189, 190, Tauberbischofsheim f. übr. Gem.; LG: Mosbach; OLG: Karlsruhe; ArG: Crailsheim; SG: Mannheim; VG: Karlsruhe; AA, FA: Tauberbischofsheim; OFD: Karlsruhe; ZA: Wertheim f.d. Gem. 114, 117, 121, 123, 127, 128, 131, 132, 137, 142, 143, 146, 150, 155, 158, 159, 167, 168, 170, 174, 175, 176, 183, 185, 189, 190, Laudaf. übr. Gem.; HZA: Heidelberg; HK: Mannheim; luhK: Heidelberg; OPD: Nürnberg f.d. Gemeindeteil Tremhof i.d. Gem. 117, Karlsruhe f. übr. Gem. u. übr. Teile d. Gem. 117; StA: Gem. bilden jeweils einen eigenen Standesamtsbezirk; OKI: A f.d. Gem. 177, 189, B f. übr. Gem.; BWKr: 182.

Angeltürn . . . . .	3,07	38	38	79	93	172	117	68,0	226	111	6971
Assamstadt . . . . .	17,19	304	424	721	765	1 486	738	49,7	1 645	112	6971
Beckstein . . . . .	2,89	70	92	167	211	378	190	50,3	448	113	6971
Bettingen . . . . .	4,75	98	145	225	266	491	157	32,0	523	114	6981
Bobstadt . . . . .	11,52	120	148	261	297	558	274	49,1	746	115	6971
Boxberg, Stadt . . . . .	7,74	175	324	442	579	1 021	167	16,4	1 099	116	6973
Boxtal . . . . .	6,91	107	159	242	279	521	127	24,4	581	117	6981
Brehmen . . . . .	7,24	73	89	171	202	373	232	62,2	496	118	6971
Brunntal . . . . .	3,28	28	30	68	73	141	101	71,6	158	119	6971
Dainbach . . . . .	7,28	89	119	183	197	380	191	50,3	481	120	6971
Dertingen . . . . .	15,16	190	275	440	435	875	367	41,9	961	121	6981
Dienstadt . . . . .	3,08	57	65	118	125	243	163	67,1	343	122	6971
Dietenhan . . . . .	2,08	56	67	109	114	223	116	52,0	305	123	6981
Distelhausen . . . . .	5,79	148	233	324	392	716	192	26,8	878	124	6971
Dittigheim . . . . .	9,94	157	243	392	414	806	233	28,9	819	125	6971
Dittwar . . . . .	10,38	148	210	368	377	745	253	34,0	779	126	6971
Dörlesberg . . . . .	9,87	118	150	315	331	646	375	58,0	776	127	6981
Ebenheid . . . . .	5,19	53	65	150	157	307	178	58,0	357	128	6981
Eiersheim . . . . .	9,61	96	111	236	244	480	349	72,7	674	129	6971
Epplingen . . . . .	3,65	54	59	117	120	237	150	63,3	313	130	6971
Freudenberg, Stadt . . . . .	13,00	406	628	928	1 015	1 943	169	8,7	1 807	131	6982
Gamburg . . . . .	10,03	153	251	354	404	758	135	17,8	887	132	6981
Gerchsheim . . . . .	12,83	195	257	490	494	984	404	41,1	1 074	133	6971
Gerlachsheim . . . . .	8,77	259	442	665	887	1 552	220	14,2	1 493	134	6971
Gissigheim . . . . .	14,49	152	191	405	440	845	477	56,4	1 040	135	6971
Großrinderfeld . . . . .	23,22	240	313	544	603	1 147	506	44,1	1 357	136	6971
Grünenwört . . . . .	1,92	89	128	214	218	432	81	18,8	410	137	6981
Grünsfeld, Stadt . . . . .	17,99	366	579	895	1 025	1 920	418	21,8	2 090	138	6974
Grünsfeldhausen . . . . .	2,99	38	54	100	109	209	83	39,7	262	139	6971
Heckfeld . . . . .	14,68	111	127	236	233	469	302	64,4	639	140	6971
Hochhausen . . . . .	9,15	142	193	300	362	662	203	30,7	807	141	6971
Höhefeld . . . . .	11,03	113	160	283	317	600	326	54,3	654	142	6971*
Hundheim . . . . .	13,97	148	207	412	397	809	397	49,1	1 006	143	6981
Ilmspan . . . . .	7,33	68	73	166	206	372	248	66,7	508	144	6971
Impfingen . . . . .	6,72	130	172	301	344	645	243	37,7	669	145	6971
Kembach . . . . .	4,10	105	135	214	244	458	183	40,0	581	146	6981

## 08 Baden - Württemberg

## 2 RB Nordbaden

39

Gemeinde	Fläche	Be- wohnte Gebäude	Haus- halte	Wohnbevölkerung am						Stat. Kenn- ziffer der Ge- meinde	Post- leit- zahl
				6.6.1961					13.9.1950		
				männ- lich	weib- lich	ins- gesamt	dar. land- u. forst- wirtschaftliche Bevölkerung	ins- gesamt			
qkm	Anzahl							%	Anzahl		
Königheim . . . . .	24,02	351	494	823	977	1 800	656	36,4	1 925	147	6976
Königshofen, Stadt . . .	13,82	305	541	840	937	1 777	291	16,4	1 528	148	6975
Krensheim . . . . .	6,86	71	76	165	189	354	199	56,2	527	149	6971
Külsheim, Stadt . . . . .	29,86	424	663	972	1 069	2 041	652	31,9	2 357	150	6987
Kützbrunn . . . . .	3,53	45	53	114	124	238	164	68,9	382	152	6971
Kupprichhausen . . . . .	7,84	76	100	177	199	376	202	53,7	510	151	6971
Lauda, Stadt . . . . .	12,53	722	1 659	2 129	2 668	4 797	212	4,4	4 267	153	697
Lengenrieden . . . . .	4,68	49	53	116	118	234	152	65,0	278	154	6971
Lindelbach . . . . .	3,76	66	88	163	177	340	117	34,4	351	155	6981
Marbach . . . . .	1,31	37	52	101	104	205	81	39,5	244	156	6971
Messelhausen . . . . .	8,16	105	131	258	248	506	167	33,0	660	157	6971
Mondfeld . . . . .	13,16	123	201	269	321	590	107	18,1	543	158	6981
Nassig . . . . .	15,66	192	260	543	581	1 124	523	46,5	1 117	159	6981
Niklashausen . . . . .	1,90	94	143	220	262	482	115	23,9	504	194	6971
Oberbalbach . . . . .	7,99	110	126	284	284	568	297	52,3	680	160	6971
Oberlauda . . . . .	6,97	177	262	403	432	835	283	33,9	925	161	6971
Oberschüpf . . . . .	7,76	97	118	184	225	409	219	53,5	544	162	6971
Oberwittighausen . . . .	5,76	60	100	190	204	394	141	35,8	500	163	6971
Paimar . . . . .	5,54	50	59	134	134	268	150	56,0	330	164	6971
Poppenhausen . . . . .	6,53	24	31	88	95	183	114	62,3	296	165	6971
Pülfringen . . . . .	15,51	113	131	268	300	568	338	59,5	711	166	6971
Rauenberg . . . . .	7,52	122	156	312	317	629	235	37,4	726	167	6981
Reicholzheim . . . . .	17,41	265	424	722	785	1 507	398	26,4	1 553	168	6984
Sachsenflur . . . . .	5,98	84	111	182	200	382	186	48,7	446	169	6971
Sachsenhausen . . . . .	5,90	103	125	234	289	523	288	55,1	652	170	6981
Schönfeld . . . . .	13,22	104	128	269	273	542	273	50,4	677	171	6971
Schwabhausen . . . . .	5,61	110	147	245	269	514	314	61,1	666	172	6961
Schweigern . . . . .	11,62	206	283	407	499	906	332	36,6	1 148	173	6971
Sonderriet . . . . .	7,49	91	118	242	264	506	227	44,9	627	174	6981
Steinbach . . . . .	13,62	100	132	286	294	580	278	47,9	648	175	6981
Steinfurt . . . . .	3,26	28	31	76	76	152	110	72,4	238	176	6969
Tauberbischofsheim, Stadt	23,98	958	2 213	3 416	3 580	6 996	347	5,0	5 824	177	6972
Uiffingen . . . . .	14,79	114	129	248	259	507	315	62,1	658	178	6971
Uissigheim . . . . .	11,16	138	182	353	363	716	365	51,0	865	179	6971
Unterbaldach . . . . .	5,17	229	369	548	612	1 160	185	15,9	1 068	180	6971
Unterschüpf . . . . .	6,46	150	252	376	401	777	212	27,3	885	181	6971
Unterwittighausen . . . .	11,52	189	300	496	555	1 051	258	24,5	1 151	182	6971
Urphar . . . . .	4,55	95	140	223	247	470	162	34,5	544	183	6981
Vilchband . . . . .	8,57	59	69	174	181	355	257	72,4	493	184	6971
Waldenhausen . . . . .	2,59	72	92	170	181	351	101	28,8	402	185	6981
Wenkheim . . . . .	11,97	162	205	394	404	798	369	46,2	957	186	6971
Werbach . . . . .	12,19	216	297	465	541	1 006	282	28,0	1 063	187	6971
Werbachhausen . . . . .	3,84	70	75	132	179	311	192	61,7	392	188	6971
Wertheim, Stadt . . . . .	19,21	1 443	3 810	5 194	6 135	11 329	382	3,4	9 789	189	698
Wessental . . . . .	2,19	31	36	81	79	160	51	31,9	197	190	6981
Windischbuch . . . . .	8,15	84	93	204	182	386	251	65,0	493	191	6971
Wölchingen . . . . .	8,87	135	198	277	332	609	176	28,9	637	192	6973
Zimmern . . . . .	7,80	99	128	250	270	520	189	36,3	621	193	6971
Zusammen . . .	776,63	13 642	22 540	36 052	40 384	76 436	20 980	27,4	80 491		

Gemeinde	Fläche	Be- wohnte Gebäude	Haus- halte	Wohnbevölkerung am					Stat. Kenn- ziffer der Ge- meinde	Post- leit- zahl
				6.6.1961				13.9.1950		
				männ- lich	weib- lich	ins- gesamt	dar. land- u. forst- wirtschaftliche Bevölkerung	ins- gesamt		
	qkm	Anzahl			%	Anzahl				

3 RB Südbaden

Sitz der Bezirksregierung: Freiburg im Breisgau, Stadt

11 Kreisfreie Stadt Baden - Baden

AG, LG: Baden - Baden; OLG: Karlsruhe; ArG: Rastatt; SG: Karlsruhe; VG: Freiburg im Breisgau; AA: Rastatt; FA: Baden - Baden; OFD: Freiburg im Breisgau; ZA, HZA: Baden - Baden; HK: Karlsruhe; IuHK: Baden - Baden; OPD: Freiburg im Breisgau; StA: Baden - Baden; OKI: S; BWK: 189.

Baden - Baden, Stadt . . .	91,19	4 578	15 527	17 042	22 987	40 029	958	2,4	36 582	000	757
----------------------------	-------	-------	--------	--------	--------	--------	-----	-----	--------	-----	-----

12 Kreisfreie Stadt Freiburg im Breisgau

AG, LG: Freiburg im Breisgau; OLG: Karlsruhe; ArG, SG, VG, AA: Freiburg im Breisgau; FA: Freiburg im Breisgau I, - II; OFD, ZA, HZA, HK, IuHK, OPD: Freiburg im Breisgau; StA: Freiburg im Breisgau; OKI: S; BWK: 186.

Freiburg im Breisgau, Stadt	79,98	12 738	56 265	64 647	80 369	145 016	1 406	1,0	109 717	000	78
-----------------------------	-------	--------	--------	--------	--------	---------	-------	-----	---------	-----	----

31 Landkreis Bühl

Sitz der Kreisverwaltung: Bühl, Stadt

AG: Achern f.d. Gem. 111, 117, 118, 119, 121, 122, 125, 129, 131, 133, 134, 136, 137, 138, 140, 148, Baden - Baden f.d. Gem. 141, Bühl f. übr. Gem.; LG: Baden - Baden; OLG: Karlsruhe; ArG: Offenburg f.d. Gem. 111, 117, 118, 119, 121, 122, 125, 129, 131, 133, 134, 136, 137, 138, 140, 148, Rastatt f. übr. Gem.; SG: Karlsruhe; VG: Freiburg im Breisgau; AA: Rastatt; FA: Achern f.d. Gem. 111, 117, 118, 119, 121, 122, 125, 129, 131, 133, 134, 136, 137, 138, 140, 148, Bühl f. übr. Gem.; OFD: Freiburg im Breisgau; ZA: Achern f.d. Gem. 111, 117, 118, 119, 121, 122, 125, 129, 131, 133, 134, 136, 137, 138, 140, 148, Bühl f. übr. Gem.; HZA: Baden - Baden; HK: Karlsruhe; IuHK: Baden - Baden; OPD: Freiburg im Breisgau; StA: Gem. bilden jeweils einen eigenen Standesamtsbezirk; OKI: A f.d. Gem. 111, 114, 115, B f. übr. Gem.; BWK: 189.

Achern, Stadt . . . . .	8,51	913	2 054	2 725	3 416	6 141	96	1,6	4 932	111	759
Altschweier . . . . .	5,24	300	487	755	878	1 633	503	30,8	1 946	112	7586
Balzhofen . . . . .	2,75	84	96	191	192	383	174	45,4	411	113	7581
Bühl, Stadt . . . . .	22,71	1 522	2 985	3 983	5 157	9 140	886	9,7	7 735	114	758
Bühlertal . . . . .	17,68	1 300	2 362	3 619	4 028	7 647	880	11,5	6 423	115	7582
Eisental . . . . .	5,66	332	497	809	873	1 682	557	33,1	1 605	116	7581
Fautenbach . . . . .	6,20	275	407	778	779	1 557	427	27,4	1 395	117	7591
Furschenbach . . . . .	3,83	68	128	244	216	460	146	31,7	410	118	7593
Gamshurst . . . . .	11,27	238	255	549	551	1 100	578	52,5	1 199	119	7591
Greffern . . . . .	7,68	203	291	455	529	984	165	16,8	972	120	7581
Großweier . . . . .	6,03	169	245	389	411	800	250	31,3	789	121	7591
Kappelrodeck . . . . .	9,64	674	1 096	1 709	1 937	3 646	696	19,1	3 412	122	7594
Lauf . . . . .	15,01	572	891	1 541	1 737	3 278	720	22,0	2 881	123	7591
Leiberstung . . . . .	5,27	85	129	220	233	453	215	47,5	440	124	7571
Mösbach . . . . .	5,90	235	300	526	576	1 102	422	38,3	1 081	125	7591
Moos . . . . .	5,49	106	128	245	292	537	308	57,4	603	126	7581
Neusatz . . . . .	12,98	375	584	911	1 163	2 074	543	26,2	1 911	127	7581
Neuweier . . . . .	6,06	326	492	843	962	1 805	733	40,6	1 665	128	7571
Oberachern . . . . .	5,64	501	958	1 387	1 585	2 972	281	9,5	2 672	129	7596
Oberbruch . . . . .	5,17	66	80	160	156	316	172	54,4	384	130	7581
Obersasbach . . . . .	7,16	237	313	525	801	1 326	413	31,1	1 302	131	7591
Oberweier . . . . .	1,21	49	68	115	119	234	71	30,3	238	132	7581
Önsbach . . . . .	7,89	308	433	739	789	1 528	492	32,2	1 527	133	7591
Ottenhöfen im Schwarz- wald . . . . .	21,43	455	744	1 301	1 393	2 694	544	20,2	2 400	134	7593
Ottersweier . . . . .	18,14	561	901	1 584	1 847	3 431	800	23,3	3 018	135	7583
Sasbach . . . . .	9,57	394	612	1 517	1 072	2 589	423	16,3	2 195	136	7591*
Sasbachried . . . . .	5,11	88	119	207	217	424	143	33,7	402	137	7591
Sasbachwalden . . . . .	18,26	327	399	715	872	1 587	643	40,5	1 597	138	7595
Schwarzach . . . . .	13,09	260	397	624	808	1 432	415	29,0	1 474	139	7581
Seebach . . . . .	19,05	232	360	672	746	1 418	347	24,5	1 431	140	7591
Sinzheim . . . . .	23,21	993	1 624	2 622	2 826	5 448	1 264	23,2	4 752	141	7573
Steinbach, Stadt . . . . .	11,81	514	859	1 353	1 504	2 857	501	17,5	2 386	142	7572
Stollhofen . . . . .	12,35	223	280	496	557	1 053	348	33,0	1 041	143	7571
Ulm . . . . .	7,02	144	168	323	328	651	352	54,1	696	144	7585
Unzhurst . . . . .	11,03	259	324	660	680	1 340	620	46,3	1 318	145	7581
Varnhalt . . . . .	4,16	254	392	608	622	1 230	303	24,6	1 219	146	7571

## 08 Baden - Württemberg

## 3 RB Südbaden

31, 32

Gemeinde	Fläche	Be- wohnte Gebäude	Haus- halte	Wohnbevölkerung am						Stat. Kenn- ziffer der Ge- meinde	Post- leir- zahl
				6.6.1961					13.9.1950		
				männ- lich	weib- lich	ins- gesamt	dar. land- u. forst- wirtschaftliche Bevölkerung	ins- gesamt			
	qkm	Anzahl				%	Anzahl				
Vimbuch . . . . .	5,75	131	205	359	387	746	174	23,3	617	147	7581
Waldulm . . . . .	8,26	227	329	616	638	1 254	468	37,3	1 179	148	7591
Weitenung . . . . .	6,21	173	275	433	474	907	289	31,9	874	149	7571
Zusammen . . .	379,43	14 173	23 267	37 508	42 351	79 859	17 362	21,7	72 532		

## 32 Landkreis Donaueschingen

Sitz der Kreisverwaltung: Donaueschingen, Stadt

**AG:** Engen f.d. Gem. 113, 120, 131, 134, 139, 141, 142, 144, 146, 148, 159, 169, Villingen im Schwarzwald f.d. Gem. 127, Waldshut f.d. Gem. 121, 124, Donaueschingen f. übr. Gem.; **LG:** Konstanz u. Waldshut; **OLG:** Karlsruhe; **ArG:** Lörrach f.d. Gem. 121, 124, Radolfzell f.d. Gem. 113, 120, 131, 134, 139, 141, 142, 144, 146, 148, 159, 169, Villingen im Schwarzwald f. übr. Gem.; **SG:** Konstanz; **VG:** Freiburg im Breisgau; **AA:** Villingen im Schwarzwald; **FA:** Singen (Hohentwiel) f.d. Gem. 120, 131, 142, 146, 159, Donaueschingen f. übr. Gem.; **OFD:** Freiburg im Breisgau; **ZA:** Singen (Hohentwiel) f.d. Gem. 113, 116, 120, 126, 131, 134, 136, 139, 141, 142, 144, 146, 148, 155, 156, 159, 169, Stühlingen f.d. Gem. 121, 124, Villingen im Schwarzwald f. übr. Gem.; **HZA:** Singen (Hohentwiel) u. Waldshut; **HK, LuHK:** Konstanz; **OPD:** Tübingen f.d. Gem. 122, Freiburg im Breisgau f. übr. Gem.; **Sta:** Gem. bilden jeweils einen eigenen Standesamtsbezirk; **OKI:** A f.d. Gem. 116, 119, 139, B f. übr. Gem.; **BWKr:** 184.

Aasen .....	13,74	174	203	361	399	760	318	41,8	790	111	7711
Achdorf .....	11,95	91	100	230	222	452	280	61,9	495	112	7711
Aulfingen .....	12,05	119	130	238	254	492	208	42,3	504	113	7711
Behla .....	5,68	59	66	148	142	290	166	57,2	302	114	7711
Biesingen .....	2,71	78	100	171	188	359	149	41,5	347	115	7711
Blumberg, Stadt .....	13,70	944	1 809	2 822	3 061	5 883	191	3,2	4 005	116	7712
Bräunlingen, Stadt .....	37,28	555	957	1 513	1 629	3 142	414	13,2	2 419	117	7715
Döggingen .....	11,96	150	202	383	427	810	296	36,5	662	118	7711
Donaueschingen, Stadt ..	32,48	1 436	3 623	5 008	5 707	10 715	499	4,7	7 941	119	7711
Emmingen ab Egg .....	28,51	274	356	591	606	1 197	354	29,6	974	120	7701
Epfenhofen .....	4,56	58	84	133	161	294	69	23,5	265	121	7891
Eßlingen .....	6,74	58	83	119	141	260	58	22,3	256	122	7201
Fürstenberg, Stadt .....	9,58	76	85	171	187	358	213	59,5	377	123	7711
Fützen .....	18,07	154	198	368	390	758	321	42,3	722	124	7891
Furtwangen, Stadt .....	29,51	898	2 634	3 726	3 678	7 404	346	4,7	5 459	125	7743
Geisingen, Stadt .....	21,60	295	502	868	1 010	1 878	203	10,8	1 542	126	7716
Grünigen .....	6,09	85	102	184	203	387	109	28,2	363	127	7711
Gütenbach .....	18,65	206	468	730	776	1 506	174	11,6	1 192	128	7741
Gutmadingen .....	11,64	132	184	345	337	682	179	26,2	567	129	7711
Hammerleisenbach- Bre- genbach .....	15,11	77	129	230	251	481	90	18,7	469	130	7711
Hattingen .....	13,54	127	177	276	309	585	237	40,5	560	131	7701
Hausen vor Wald .....	4,47	68	91	173	169	342	152	44,4	347	132	7711
Heidenhofen .....	2,67	43	49	97	100	197	97	49,2	185	133	7711
Hintschingen .....	5,39	49	61	114	116	230	72	31,3	231	134	7711
Hochemmingen .....	9,81	90	112	212	241	453	194	42,8	443	135	7737
Hondingen .....	10,33	98	124	222	228	450	157	34,9	443	136	7711
Hubertshofen .....	6,58	50	59	107	114	221	128	57,9	241	137	7711
Hüfingen, Stadt .....	19,37	507	960	1 569	1 638	3 207	262	8,2	2 434	138	7713
Immendingen .....	20,97	382	945	1 803	1 462	3 265	105	3,2	1 739	139	7717
Ippingen .....	10,64	78	85	152	166	318	152	47,8	324	140	7711
Kirchen-Hausen .....	15,11	151	194	310	359	669	240	35,9	627	141	7711
Kommigen .....	4,54	48	53	102	128	230	148	64,3	213	142	7701
Langenbach .....	10,99	45	60	121	109	230	119	51,7	263	143	7714
Leipferdingen .....	13,36	157	200	348	362	710	299	42,1	726	144	7711
Linach .....	8,93	38	39	91	79	170	93	54,7	193	145	7743
Mauenheim .....	8,07	77	87	143	178	321	157	48,9	329	146	7701
Mistelbrunn .....	3,70	16	16	32	32	64	45	70,3	76	147	7711
Möhringen, Stadt .....	30,29	494	908	1 230	1 346	2 576	129	5,0	1 857	148	7717
Mundelfingen .....	15,24	138	155	289	351	640	374	58,4	680	149	7711
Neudingen .....	11,48	151	197	328	369	697	312	44,8	662	150	7711
Neukirch .....	18,04	139	234	384	415	799	229	28,7	686	151	7741
Oberbaldingen .....	7,07	173	184	314	330	644	218	33,9	658	152	7711
Öfingen .....	11,41	164	210	295	352	647	277	42,8	685	153	7711
Pföhren .....	15,69	208	278	484	490	974	436	44,8	885	154	7711

Gemeinde	Fläche	Be- wohnte Gebäude	Haus- halte	Wohnbevölkerung am						Stat. Kenn- ziffer der Ge- meinde	Post- leitzahl
				6.6.1961					13.9.1950		
				männ- lich	weib- lich	ins- gesamt	dar. land- u. forst- wirtschaftliche Bevölkerung	ins- gesamt			
qkm	Anzahl				%	Anzahl					
Riedböhringen . . . . .	13,15	155	200	354	369	723	244	33,7	699	155	7711
Riedöschingen . . . . .	18,62	185	244	379	418	797	350	43,9	826	156	7711
Nohrbach im Schwarzwald . . . . .	13,47	79	100	206	180	386	138	35,8	404	157	7711
Schönenbach . . . . .	11,44	93	184	301	284	585	117	20,0	535	158	7711
Stetten . . . . .	5,33	54	58	122	123	245	162	66,1	261	159	7701
Sumpföhrnen . . . . .	4,16	52	55	116	118	234	148	63,2	243	160	7711
Sunthausen . . . . .	7,53	117	160	274	282	556	215	38,7	512	161	7711
Tannheim . . . . .	15,79	175	222	439	458	897	238	26,5	743	162	7731
Unadingen . . . . .	12,75	145	184	370	361	731	346	47,3	691	163	7711
Unterbaldingen . . . . .	10,98	108	141	244	250	494	248	50,2	480	164	7711
Unterbränd . . . . .	3,04	35	36	77	95	172	94	54,7	166	165	7711
Wöhrenbach, Stadt . . . . .	23,17	386	842	1 176	1 242	2 418	121	5,0	2 198	166	7714
Waldhausen . . . . .	6,13	20	21	68	63	131	75	57,3	118	167	7711
Volterdingen . . . . .	15,92	190	319	534	543	1 077	170	15,8	950	168	7711
Zimmern . . . . .	15,40	75	97	156	170	326	117	35,9	313	169	7711
Zusammen . . .	766,18	11 279	20 356	32 351	34 168	66 519	12 052	18,1	54 277		

33 Landkreis Emmendingen  
Sitz der Kreisverwaltung: Emmendingen, Stadt

AG: Baisach f.d. Gem. 134, 151, Emmendingen f.d. Gem. 113, 120, 122, 125, 129, 133, 135, 137, 138, 139, 142, 147, 149, 152, 156, 159, 162, 165, Kenzingen f.d. Gem. 112, 116, 117, 118, 123, 124, 128, 130, 132, 140, 143, 144, 150, 157, 160, 163, 166, Waldkirch f. übr. Gem.; LG: Freiburg im Breisgau; OLG: Karlsruhe; ArG, SG, VG, AA: Freiburg im Breisgau; FA: Freiburg im Breisgau I u. II f.d. Gem. 111, 114, 115, 119, 121, 126, 127, 131, 136, 141, 145, 146, 148, 153, 154, 155, 158, 161, 164, 167, Emmendingen f. übr. Gem.; OFD: Freiburg im Breisgau; ZA: Freiburg im Breisgau f.d. Gem. 120, 149, 159, Herbolzheim f.d. Gem. 112, 113, 116, 117, 118, 123, 124, 128, 129, 130, 132, 133, 134, 138, 140, 143, 144, 150, 151, 157, 160, 163, 166, Emmendingen f. übr. Gem.; HZA: Freiburg im Breisgau u. Lahrb.; HK, LuHK, OPD: Freiburg im Breisgau; StA: Gem. bilden jeweils einen eigenen Standesamtsbezirk; OKI: A.f.d. Gem. 122, 161, B f. übr. Gem.; BWK: 187.

Altsimonswald . . . . .	19,62	168	235	431	471	902	247	27,4	864	111	7809
Amoltern . . . . .	2,41	71	98	151	182	333	193	58,0	304	112	7831
Bahlingen . . . . .	12,65	495	852	1 290	1 374	2 664	839	31,5	2 500	113	7836
Biederbach . . . . .	31,36	282	286	703	729	1 432	793	55,4	1 477	114	7807
Bleibach . . . . .	3,80	173	356	564	639	1 203	130	10,8	1 065	115	7809
Bleichheim . . . . .	7,37	148	173	311	355	666	238	35,7	699	116	7831
Bombach . . . . .	3,10	90	113	182	235	417	130	31,2	430	117	7831
Broggingen . . . . .	5,25	133	158	279	307	586	264	45,1	625	118	7831
Buchholz . . . . .	5,73	189	363	600	679	1 279	266	20,8	1 113	119	7809
Denzlingen . . . . .	16,98	619	1 365	2 003	2 096	4 099	522	12,7	2 937	120	7809
Elzach, Stadt . . . . .	4,42	390	732	1 062	1 317	2 379	71	3,0	1 779	121	7807
Emmendingen, Stadt . . . . .	12,44	1 546	4 177	5 886	7 317	13 203	170	1,3	10 317	122	783
Endingen, Stadt . . . . .	13,84	664	1 121	1 688	2 012	3 700	732	19,8	3 212	123	7833
Forchheim . . . . .	10,79	283	299	522	572	1 094	610	55,8	1 125	124	7831
Freiamt . . . . .	38,00	382	516	1 125	1 162	2 287	1 035	45,3	2 093	125	7831
Gutach im Breisgau . . . . .	3,70	179	510	735	862	1 597	86	5,4	1 524	126	7809
Haslachsmonswald . . . . .	11,31	60	63	160	137	297	131	44,1	293	127	7809
Hecklingen . . . . .	4,09	150	207	329	396	725	213	29,4	627	128	7831
Heimbach . . . . .	5,07	174	227	369	439	808	192	23,8	775	129	7831
Herbolzheim, Stadt . . . . .	17,10	780	1 460	2 155	2 557	4 712	437	9,3	3 743	130	7834
Katzenmoos . . . . .	8,11	72	66	163	159	322	167	51,9	345	131	7809
Kenzingen, Stadt . . . . .	25,41	684	1 468	2 132	2 583	4 715	346	7,3	3 702	132	7832
Köndringen . . . . .	9,04	369	629	931	1 086	2 017	426	21,2	1 763	133	7831
Königschaffhausen . . . . .	5,72	205	282	508	542	1 050	541	51,5	1 056	134	7831
Kollmarsreute . . . . .	4,60	141	262	419	460	879	116	13,2	799	135	7831
Kollnau . . . . .	9,07	460	1 447	2 020	2 476	4 496	145	3,2	3 572	136	7809
Maleck . . . . .	2,36	49	72	122	124	246	79	32,1	258	137	783
Malterdingen . . . . .	11,15	355	592	955	1 051	2 006	549	27,4	1 840	138	7831
Mundingen . . . . .	9,63	249	409	645	697	1 342	304	22,7	1 207	139	7831
Niederhausen . . . . .	9,04	216	268	462	527	989	265	26,8	961	140	7831
Niederwinden . . . . .	8,28	151	248	431	444	875	175	20,0	713	141	7809
Ninburg . . . . .	10,18	217	323	584	636	1 220	308	25,2	1 144	142	7831
Nordweil . . . . .	4,34	144	160	317	343	660	208	31,5	693	143	7831
Oberhausen . . . . .	12,93	356	543	857	934	1 791	446	24,9	1 621	144	7831
Obersimonswald . . . . .	23,83	119	164	323	354	677	239	35,3	589	145	7809



Gemeinde	Fläche	Be- wohnte Gebäude	Haus- halte	Wohnbevölkerung am						Stat. Kenn- ziffer der Ge- meinde	Post- leit- zahl
				6.6.1961					13.9.1950		
				männ- lich	weib- lich	ins- gesamt	dar. land- u. forst- wirtschaftliche Bevölkerung	ins- gesamt			
	qkm	Anzahl					%	Anzahl			
Oberwinden . . . . .	13,68	225	325	595	673	1 268	342	27,0	1 106	146	7809
Ottoschwanden . . . . .	13,97	256	343	780	801	1 581	673	42,6	1 479	147	7831
Prechtal . . . . .	44,13	374	482	1 006	1 111	2 117	819	38,7	2 118	148	7809
Reute . . . . .	4,79	215	306	642	704	1 346	323	24,0	1 141	149	7801
Riegel . . . . .	18,33	355	630	1 063	1 074	2 137	239	11,2	1 642	150	7831
Sasbach . . . . .	10,51	263	331	605	665	1 270	420	33,1	1 190	151	7831
Sexau . . . . .	16,30	310	520	916	999	1 915	534	27,9	1 655	152	7831
Siegelau . . . . .	17,26	123	149	305	329	634	324	51,1	649	153	7809
Siensbach . . . . .	9,89	80	107	232	229	461	211	45,8	411	154	7808
Suggental . . . . .	2,96	40	67	142	139	281	74	26,3	239	155	7809
Teningen . . . . .	16,07	567	1 146	1 734	1 922	3 656	350	9,6	2 836	156	7835
Tutschfelden . . . . .	2,42	89	101	210	231	441	194	44,0	466	157	7831
Untersimonswald . . . . .	17,65	128	171	329	324	653	182	27,9	671	158	7809
Vörstetten . . . . .	7,89	213	340	585	575	1 160	277	23,9	1 028	159	7801
Wagenstadt . . . . .	3,33	139	170	317	381	698	285	40,8	707	160	7831
Waldkirch, Stadt . . . . .	20,82	1 129	2 931	3 871	4 759	8 630	273	3,2	7 087	161	7808
Wasser . . . . .	2,60	127	222	328	415	743	97	13,1	546	162	7831
Weisweil . . . . .	19,10	283	451	734	770	1 504	507	33,7	1 225	163	7831
Wildgutach . . . . .	3,03	19	20	52	54	106	52	49,1	131	164	7741
Windenreute . . . . .	3,03	153	296	411	465	876	141	16,1	792	165	7831
Wyhl . . . . .	16,94	516	639	1 170	1 236	2 406	541	22,5	2 184	166	7831
Yach . . . . .	18,61	148	177	381	413	794	296	37,3	809	167	7809
Zusammen . . .	666,03	16 515	30 168	47 822	54 523	102 345	18 767	18,3	87 877		

34 Landkreis Freiburg

Sitz der Kreisverwaltung: Freiburg im Breisgau, Stadt

AG: Breisach am Rhein f.d. Gem. 111, 113, 115, 118, 122, 131, 132, 142, 143, 145, 149, 151, 155, 157, 160, 161, 170, 181, Emmendingen f.d. Gem. 116, 126, 139, Staufen f.d. Gem. 114, 117, 125, 129, 134, 135, 146, 156, 162, 165, 167, 172, Waldkirch f.d. Gem. 130, 136, 158, 163, 177 Freiburg im Breisgau f. übr. Gem.; LG: Freiburg im Breisgau; OLG: Karlsruhe; ArG, SG, VG, AA: Freiburg im Breisgau; FA: Freiburg im Breisgau I u. II; OFD: Freiburg im Breisgau; ZA: Breisach am Rhein f.d. Gem. 111, 113, 115, 118, 122, 129, 132, 134, 135, 142, 143, 145, 149, 151, 153, 155, 157, 160, 161, 170, 181, Freiburg im Breisgau f. übr. Gem.; HZA, HK, IuHK, OPD: Freiburg im Breisgau; StA: Gem. bilden jeweils nen eigenen Standesamtsbezirk; OKI: S f. Ionosphäreninstitut i.d. Gem. 118, A f.d. Gem. 118 ohne Ionosphäreninstitut, 123, 148, 152, B f. übr Gem.; BWK: 186.

Achkarren . . . . .	3,53	149	179	352	374	726	463	63,8	735	111	7801
Au . . . . .	3,99	100	206	301	312	613	119	19,4	544	112	7801
Bickensohl . . . . .	3,07	101	109	179	232	411	319	77,6	425	113	7801
Biengen . . . . .	6,09	156	212	366	394	760	318	41,8	657	114	7801
Bischoffingen . . . . .	3,21	133	189	313	357	670	385	57,5	679	115	7801
Börzingen . . . . .	12,99	480	754	1 268	1 419	2 687	770	28,7	2 340	116	7805
Bollschweil . . . . .	11,86	169	263	489	492	981	261	26,6	806	117	7801
Breisach am Rhein, Stadt	29,79	700	1 600	2 266	2 636	4 902	213	4,3	2 507	118	7814
Buchenbach . . . . .	6,48	97	192	336	407	743	167	22,5	725	119	7801
Buchheim . . . . .	4,85	145	233	404	446	850	174	20,5	697	120	7801
Burg . . . . .	5,88	75	123	273	254	527	138	26,2	574	121	7815
Burkheim, Stadt . . . . .	5,93	178	224	379	415	794	333	41,9	775	122	7801
Ebnet . . . . .	6,87	194	526	725	755	1 480	125	8,4	1 200	123	7806
Ebringen . . . . .	8,17	270	480	791	827	1 618	426	26,3	1 367	124	7801
Ehrenstetten . . . . .	18,18	261	369	668	714	1 382	470	34,0	1 231	125	7801
Eichstetten . . . . .	12,31	458	623	1 020	1 130	2 150	908	42,2	2 134	126	7831
Eschbach . . . . .	14,42	98	152	311	333	644	273	42,4	627	127	7801
Falkensteig . . . . .	6,56	41	53	116	118	234	77	32,9	257	128	7801
Feldkirch . . . . .	4,21	57	84	162	156	318	151	47,5	351	129	7801
Föhrental . . . . .	9,25	58	82	183	191	374	142	38,0	381	130	7804
Gottenheim . . . . .	8,74	295	435	819	833	1 652	444	26,9	1 332	131	7801
Gündlingen . . . . .	11,12	169	200	392	441	833	373	44,8	824	132	7801
Gundelfingen . . . . .	7,20	386	882	1 333	1 349	2 682	355	13,2	1 817	133	7803
Hartheim . . . . .	10,31	170	288	513	474	987	194	19,7	774	134	7801
Hausen an der Möhlin . .	4,43	83	109	232	227	459	153	33,3	409	135	7801
Heuweiler . . . . .	4,01	96	150	297	316	613	174	28,4	522	136	7801

Gemeinde	Fläche	Be- wohnte Gebäude	Haus- halte	Wohnbevölkerung am						Stat. Kenn- ziffer der Ge- meinde	Post- leit- zahl
				6.6.1961				13.9.1950			
				männ- lich	weib- lich	ins- gesamt	dar. land- u. forst- wirtschaftliche Bevölkerung	ins- gesamt			
qkm	Anzahl				%	Anzahl					
ochdorf .....	10,10	162	270	465	466	931	179	19,2	823	137	7801
ofsgrund .....	8,76	62	69	159	180	339	181	53,4	330	138	7801
olzhausen .....	3,64	126	166	315	326	641	285	44,5	547	139	7801
orben .....	8,75	114	181	357	413	770	248	32,2	886	140	7801
agstetten .....	3,69	202	373	580	608	1 188	182	15,3	784	141	7801
ringen .....	18,80	674	1 080	1 736	1 955	3 691	1 461	39,6	3 603	142	7811
chtingen .....	8,41	191	234	417	445	862	438	50,8	885	143	7801
appel .....	13,81	230	604	940	925	1 865	176	9,4	976	144	78
echlinsbergen .....	4,76	171	238	371	438	809	413	51,1	842	145	7831
rchhofen .....	14,57	260	423	704	779	1 483	357	24,1	1 304	146	7801
rchzarten .....	11,67	570	1 173	1 766	2 089	3 855	307	8,0	2 445	147	7815
ehen .....	3,58	206	501	664	736	1 400	138	9,9	646	148	78
eiselheim .....	1,86	81	108	171	185	356	202	56,7	374	149	7831
engen .....	9,88	152	233	352	450	802	282	35,2	737	150	7801
erdingen .....	14,40	330	380	707	780	1 487	578	38,9	1 411	151	7801
erzhausen .....	2,76	336	816	1 077	1 173	2 250	107	4,8	1 252	152	7802
anzingen .....	6,77	166	203	368	411	779	335	43,0	765	153	7801
euershausen .....	5,60	114	171	336	325	661	204	30,9	646	154	7801
iederrimsingen .....	4,59	116	144	270	324	594	233	39,2	519	155	7801
orsingen .....	1,80	119	187	317	320	637	169	26,5	619	156	7801
berbergen .....	7,37	165	185	349	337	686	450	65,6	711	157	7801
berglottertal .....	13,84	81	132	264	333	597	158	26,5	530	158	7804
berried .....	17,83	147	239	504	497	1 001	300	30,0	934	159	7801
berrimsingen .....	9,06	141	184	461	383	844	305	36,1	729	160	7801
berrotweil .....	10,19	372	469	697	819	1 516	756	49,9	1 621	161	7801
ffnadingen .....	1,58	44	69	136	127	263	98	37,3	267	162	7801
hrensbach .....	4,97	61	121	198	261	459	107	23,3	400	163	7804
pfingen .....	14,61	222	283	507	541	1 048	455	43,4	1 006	164	7801
affenweiler .....	3,60	230	356	574	651	1 225	407	33,2	1 144	165	7801
ankt Peter .....	35,16	249	343	774	751	1 525	658	43,1	1 500	166	7811
ankt Ulrich .....	4,56	58	68	157	149	306	148	48,4	286	167	7801
ankt Wilhelm .....	19,17	34	36	99	94	193	133	68,9	188	168	7801
challstadt .....	3,77	120	212	388	400	788	249	31,6	719	169	7801
chelingen .....	4,10	60	61	118	140	258	146	56,6	270	170	7801
cherzingen .....	1,66	28	59	87	99	186	47	25,3	138	171	7801
chlatt .....	5,74	81	119	232	209	441	158	35,8	445	172	7801
ölden .....	3,80	99	158	270	341	611	134	21,9	438	173	7801
tegen .....	5,48	82	122	369	292	661	170	25,7	494	174	7801
tiengen .....	8,38	120	164	311	347	658	310	47,1	650	175	7801
mkirch .....	10,08	199	334	582	610	1 192	246	20,6	810	176	7801
nterglottertal .....	3,18	135	240	410	474	884	112	12,7	837	177	7804
nteribental .....	8,49	42	58	150	152	302	151	50,0	285	178	7815
agensteig .....	18,99	72	114	289	267	556	275	49,5	450	179	7801
altershofen .....	7,58	199	251	448	528	976	337	34,2	857	180	7801
asenweiler .....	4,21	148	176	325	352	677	256	37,8	651	181	7801
ildtal .....	7,07	119	232	393	375	768	136	17,7	569	182	7801
ittental .....	6,54	36	51	119	106	225	92	40,9	247	183	7806
ittnau .....	5,04	88	143	241	257	498	193	38,8	412	184	7801
Wolfenweiler .....	5,92	217	394	628	727	1 355	372	27,5	1 147	185	7801
Zarten .....	4,16	62	112	210	225	435	141	32,4	358	186	7801
Zastler .....	20,07	32	46	135	127	262	175	66,8	248	187	7801
Zusammen ...	657,85	13 244	21 802	36 985	39 901	76 886	22 075	28,7	64 425		

40 Landkreis Hochschwarzwald  
Sitz der Kreisverwaltung: Neustadt, Stadt

AG: Bonndorf f.d. Gem. 115, 116, 118, 121, 123, 125, 130, 131, 134, 140, 144, 151, 158, 159, Donaueschingen f.d. Gem. 112, Freiburg im Breisgau f.d. Gem. 117, 149, Sankt Blasien f.d. Gem. 113, 114, 132, 139, 148, 150, Neustadt f. übr. Gem.; LG: Freiburg im Breisgau, Konstanz u. Waldshut; OLG: Karlsruhe; ARG: Lörrach f.d. Gem. 113, 114, 132, 139, 148, 150, Villingen im Schwarzwald f.d. Gem. 112, Freiburg im Breisgau f.übr. Gem.; SG, VG, AA: Freiburg im Breisgau; FA: Donaueschingen f.d. Gem. 112, 123, 140, 144, Freiburg im Breisgau I u. II f.d. Gem. 117, 149, Schopfheim f.d. Gem. 113, Neustadt f. übr. Gem.; OFD: Freiburg im Breisgau; ZA: Strüblingen f.d. Gem. 118, Villingen im Schwarzwald f.d. Gem. 112, 119, 120, 138, 142, 144, 152, 154, 156, Waldshut f.d. Gem. 113 bis 116, 121, 123, 125, 130, 131, 132, 134, 139, 140, 148, 150, 151, 158, 159, Frei-

08 Baden - Württemberg  
3 RB Südbaden  
40, 35

Gemeinde	Fläche	Be- wohnte Gebäude	Haus- halte	Wohnbevölkerung am					Stat. Kenn- ziffer der Gemeinde	Post- leit- zahl
				6.6.1961				13.9.1950		
				männ- lich	weib- lich	ins- gesamt	dar. land- u. forst- wirtschaftliche Bevölkerung	ins- gesamt		
	qkm	Anzahl			%	Anzahl				

burg im Breisgau f. übr. Gem.; HZA: Freiburg im Breisgau, Singen (Hohentwiel) u. Waldshut; HK, IuHK, OPD: Freiburg im Breisgau;  
StA: Gem. bilden jeweils einen eigenen Standesamtsbezirk; OKI: Af.d. Gem. 133, 141, 148, 155, f.d. Bahnhof Kappel Gutachbrücke i.d. Ge-  
135, B f. übr. Gem. u. übr. Teile d. Gem. 135; BWKr: 184.

Altglashütten	5,16	107	136	175	260	435	76	17,5	451	111	7821
Bachheim	8,95	76	100	181	204	385	170	44,2	372	112	7711
Bernau	38,05	279	317	648	671	1 319	426	32,3	1 349	113	7821
Blasiwald	11,22	64	89	183	166	349	149	42,7	397	114	7826
Boll	6,49	28	39	70	82	152	86	56,6	146	115	7823
Bonnendorf, Stadt	25,32	366	838	1 153	1 403	2 556	301	11,8	2 132	116	7823
Breitnau	37,85	266	298	846	782	1 628	641	39,4	1 662	117	7821
Brunnadern	3,85	27	31	81	74	155	93	60,0	150	118	7823
Bubenbach	3,65	57	88	151	157	308	34	11,0	273	119	7829
Dittishausen	12,17	84	99	203	218	421	193	45,8	452	120	7829
Ebnet	8,77	20	23	45	48	93	42	45,2	112	121	7823
Eisenbach	1,94	135	236	357	408	765	68	8,9	660	122	7829
Ewattingen	16,94	138	177	337	386	723	373	51,6	777	123	7821
Falkau	4,90	98	155	170	269	439	67	15,3	513	124	7821
Faulenfürst	5,99	24	39	69	96	165	55	33,3	174	125	7826
Feldberg (Schwarzwald)	15,66	88	120	271	332	603	59	9,8	582	126	7821
Fischbach	7,57	40	59	130	113	243	118	48,6	262	127	7826
Friedenweiler	14,14	74	115	214	364	578	48	8,3	537	128	7829
Göschweiler	11,57	102	114	215	228	443	210	47,4	496	129	7829
Grafenhausen	32,22	266	382	623	715	1 338	418	31,2	1 272	130	7821
Gündelwangen	8,17	79	101	193	204	397	174	43,8	371	131	7821
Häusern	8,89	139	213	378	417	795	119	15,0	674	132	7821
Hinterzarten	33,17	384	553	861	1 140	2 001	324	16,2	1 927	133	7824
Holzschlag	7,34	50	55	92	97	189	84	44,4	252	134	7821
Kappel	13,70	96	152	228	273	501	106	21,2	545	135	7821
Langenordnach	9,88	39	49	116	120	236	150	63,6	242	136	7828
Lenzkirch	18,75	335	716	919	1 128	2 047	157	7,7	2 041	137	7825
Löffingen, Stadt	26,27	320	580	897	1 042	1 939	281	14,5	1 666	138	7829
Menzenschwand	21,52	114	154	235	322	557	159	28,5	550	139	7821
Münchingen	6,72	48	51	117	118	235	174	74,0	264	140	7823
Neustadt im Schwarzwald, Stadt	18,73	914	2 357	3 202	3 701	6 903	207	3,0	5 837	141	7828
Oberbränd	3,53	69	90	147	167	314	72	22,9	278	142	7829
Raitenbuch	10,83	42	40	91	98	189	83	43,9	199	143	7825
Reiselfingen	9,93	102	125	256	246	502	234	46,6	517	144	7829
Rötenbach	13,14	154	225	431	439	870	218	25,1	824	145	7829
Rudenberg	5,71	39	57	123	109	232	100	43,1	255	146	7828
Saig	12,21	127	180	288	397	685	183	26,7	634	147	7821
Sankt Blasien, Stadt	25,71	259	894	1 665	1 532	3 197	72	2,3	2 815	148	7822
Sankt Märgen	33,35	265	370	727	863	1 590	649	40,8	1 613	149	7811
Schluchsee	35,88	204	290	489	551	1 040	238	22,9	1 028	150	7826
Schönenbach	8,77	30	46	90	76	166	63	38,0	173	151	789
Schollach	19,62	66	85	191	164	355	199	56,1	362	152	7829
Schwärzenbach	15,91	57	64	160	152	312	204	65,4	348	153	7821
Seppenhofen	6,40	73	91	180	193	373	189	50,7	375	154	7821
Titisee	29,95	332	487	885	1 036	1 921	475	24,7	1 700	155	7821
Urach	21,19	97	114	237	245	482	279	57,9	489	156	7821
Waldau	8,07	58	73	160	149	309	184	59,5	329	157	7821
Wellendingen	6,79	73	91	178	185	363	161	44,4	403	158	7821
Wittlekofen	5,45	43	45	99	104	203	104	51,2	223	159	7821
Zusammen	717,99	6 947	11 803	19 757	22 244	42 001	9 269	22,1	39 703		

35 Landkreis Kehl  
Sitz der Kreisverwaltung: Kehl, Stadt

AG: Achern f.d. Gem. 138, 143, Offenburg f.d. Gem. 111, 112, 118, 134, 142, Kehl f. übr. Gem.; LG: Baden-Baden u. Offenburg; OLG: Karls-  
he; ArG: Offenburg; SG, VG: Freiburg im Breisgau; AA: Offenburg; FA: Kehl; OFD: Freiburg im Breisgau; ZA: Achern f.d. Gem. 117, 132, 13

Gemeinde	Fläche	Be- wohnte Gebäude	Haus- halte	Wohnbevölkerung am					Stat. Kenn- ziffer der Ge- meinde	Post- leit- zahl
				6.6.1961				13.9.1950		
				männ- lich	weib- lich	ins- gesamt	dar. land- u. forst- wirtschaftliche Bevölkerung	ins- gesamt		
	qkm	Anzahl			%	Anzahl				

143, Bühl f.d. Gem. 119, 121, 130, 133, 141, Offenburg f.d. Gem. 112, 142, Kehl f. übr. Gem; **HZA**: Baden-Baden u. Kehl; **HK**: Freiburg im Breisgau; **IuHK**: Lahr; **OPD**: Freiburg im Breisgau; **StA**: Gem. bilden jeweils einen eigenen Standesamtsbezirk; **OKI**: A f.d. Gem. 126, B f.übr. Gem.; **BWkr**: 188.

Altenheim .....	25,05	549	715	1 179	1 276	2 455	958	39,0	2 635	111	7601
Appenweiler .....	13,10	436	708	1 056	1 251	2 307	390	16,9	2 156	112	7604
Auenheim .....	8,29	396	608	963	1 020	1 983	349	17,6	1 910	113	7643
Bodersweiler .....	7,61	274	382	642	715	1 357	320	23,6	1 403	114	7641
Diersheim .....	7,08	179	226	407	465	872	299	34,3	873	115	7641
Eckartsweiler .....	11,14	161	187	337	368	705	329	46,7	678	116	7601
Freistett, Stadt .....	21,32	616	894	1 372	1 468	2 840	583	20,5	2 847	117	7591
Goldscheuer .....	13,36	554	703	1 154	1 317	2 471	485	19,6	2 402	118	7601
Grauelsbaum .....	1,41	74	102	170	182	352	60	17,0	324	119	7581
Hausgereut .....	1,48	24	37	52	58	110	30	27,3	106	120	7591
Helmlingen .....	7,04	177	223	399	450	849	315	37,1	828	121	7581
Hesselhurst .....	4,39	131	166	276	292	568	257	45,2	547	122	7601
Hohnhurst .....	3,72	40	47	83	89	172	81	47,1	178	123	7601
Holzhausen .....	5,81	75	100	175	175	350	177	50,6	355	124	7641
Honau .....	3,42	94	139	245	243	488	82	16,8	475	125	7641
Kehl, Stadt .....	14,05	1 773	4 704	6 029	7 092	13 121	286	2,2	3 540	126	764
Kork .....	9,27	256	413	741	1 007	1 748	202	11,6	1 810	127	7642
Legelshurst .....	18,72	309	411	753	805	1 558	596	38,3	1 764	128	7644
Leutesheim .....	5,91	259	354	606	635	1 241	311	25,1	1 094	129	7641
Lichtenau, Stadt .....	8,42	284	472	647	812	1 459	269	18,4	1 149	130	7585
Linx .....	8,20	177	235	396	423	819	297	36,3	869	131	7641
Memprechtshofen .....	6,76	147	196	323	348	671	193	28,8	606	132	7591
Muckenschopf .....	4,04	88	109	175	197	372	156	41,9	381	133	7581
Müllen .....	1,21	39	55	124	114	238	67	28,2	167	134	7601
Neumühl .....	5,13	161	318	476	520	996	196	19,7	757	135	7641
Odelshofen .....	3,09	81	114	206	222	428	152	35,5	475	136	7641
Querbach .....	1,50	50	76	144	139	283	50	17,7	230	137	7641
Renzen, Stadt .....	19,36	618	1 142	1 592	1 846	3 438	421	12,2	2 582	138	7592
Rheinbischofsheim .....	12,33	325	451	693	780	1 473	310	21,0	1 411	139	7591
Sand .....	9,96	193	244	389	454	843	284	33,7	858	140	7601
Scherzheim .....	6,72	184	228	387	427	814	322	39,6	848	141	7581
Urloffen .....	18,34	644	850	1 449	1 697	3 146	757	24,1	3 019	142	7601
Wagshurst .....	8,73	222	234	497	566	1 063	518	48,7	1 040	143	7591
Willstätt .....	11,04	308	434	615	693	1 308	229	17,5	1 408	144	7601
Zierolshofen .....	3,11	69	90	156	168	324	116	35,8	314	145	7641
Zusammen ...	310,11	9 967	16 367	24 908	28 314	53 222	10 447	19,6	42 039		

36 Landkreis Konstanz  
Sitz der Kreisverwaltung: Konstanz, Stadt

**AG**: Engen f.d. Gem. 112, 114, 116, 119, 120, 129, 130, 150, 151, 152, 163, 164, 166, 168, 169, 171, 172, 173, 175, Konstanz f.d. Gem. 111, 125, 126, 138, 143, 176, 144, 156, Radolfzell f.d. Gem. 113, 121, 122, 132, 135, 136, 139, 141, 142, 145, 147, 148, 149, 153, 154, 159, 165, 167, 170, Singen (Hohentwiel) f. übr. Gem.; **LG**: Konstanz; **OLG**: Karlsruhe; **ArG**: Radolfzell; **SG**: Konstanz; **VG**: Freiburg im Breisgau; **AA**: Konstanz; **FA**: Konstanz f.d. Gem. 111, 125, 126, 138, 143, 176, 144, 156, Singen (Hohentwiel) f. übr. Gem.; **OFD**: Freiburg im Breisgau; **ZA**: Konstanz f.d. Gem. 111, 125, 126, 138, 143, 176, 144, 156, Radolfzell f.d. Gem. 113, 121, 122, 132, 135, 136, 139, 141, 142, 145, 147, 148, 149, 153, 154, 159, 165, 167, 170, Singen (Hohentwiel) f. übr. Gem.; **HZA**: Konstanz u. Singen (Hohentwiel); **HK**, **IuHK**: Konstanz; **OPD**: Freiburg im Breisgau; **StA**: Konstanz-Wollmatingen f.d. Gem. 176, übr. Gem. bilden jeweils einen eigenen Standesamtsbezirk; **OKI**: A f.d. Gem. 134, 176, 154, 162, f.d. Bahnhof, Heil- u. Pflegeanstalt, Landesgewerbeschule f.d. Hotel- u. Gaststättengewerbe sowie Schule „Waldsiedlung“ (Konstanz) i.d. Gem. 156, B f. übr. Gem. u. übr. Teile d. Gem. 156; **BWkr**: 183.

Allensbach .....	7,69	383	709	945	1 118	2 063	184	8,9	1 680	111	7753
Anseltingen .....	8,36	130	195	297	326	623	147	23,6	612	112	7701
Bänholzen .....	4,00	80	109	194	212	406	131	32,3	357	113	7761
Bargen .....	7,00	54	67	118	124	242	138	57,0	284	114	7701
Beuren am Ried .....	2,87	56	73	132	149	281	102	36,3	268	115	7701
Biesendorf .....	5,69	44	58	99	111	210	70	33,3	214	116	7701
Bietingen .....	5,24	143	271	391	417	808	108	13,4	699	117	7701
Binningen .....	11,37	123	154	288	306	594	202	34,0	614	118	7701
Bittelbrunn .....	8,20	69	81	122	169	291	134	46,0	324	119	7701

## 08 Baden - Württemberg

## 3 RB Südbaden

36

Gemeinde	Fläche	Be- wohnte Gebäude	Haus- halte	Wohnbevölkerung am					Stat. Kenn- ziffer der Ge- meinde	Post- leit- zahl
				6.6.1961				13.9.1950		
				männ- lich	weib- lich	ins- gesamt	dar. land- u. forst- wirtschaftliche Bevölkerung	ins- gesamt		
	qkm			Anzahl				%	Anzahl	
Blumenfeld, Stadt . . . . .	4,62	45	60	184	204	388	79	20,4	405	120
Böhringen . . . . .	12,08	345	730	1 098	1 046	2 144	248	11,6	1 508	121
Bohlingen . . . . .	11,95	229	365	648	663	1 311	329	25,1	1 135	122
Büsing am Hochrhein . . . . .	7,63	193	280	411	430	841	177	21,0	936	123
Büßlingen . . . . .	6,81	140	205	331	385	716	162	22,6	678	124
Dettingen . . . . .	12,49	228	361	614	645	1 259	237	18,8	928	125
Dingelsdorf . . . . .	6,44	145	207	356	382	738	194	26,3	619	126
Duchtingen . . . . .	6,19	77	89	172	172	344	156	45,3	399	127
Ebringen . . . . .	2,84	43	70	129	134	263	95	36,1	251	128
Ehingen . . . . .	9,99	173	265	406	375	781	185	23,7	700	129
Engen, Stadt . . . . .	13,75	568	1 221	1 827	2 097	3 924	202	5,1	3 004	130
Friedingen . . . . .	9,90	163	274	466	497	963	245	25,4	687	131
Gaichenhofen . . . . .	4,03	119	177	342	331	673	100	14,9	502	132
Gailingen . . . . .	13,17	324	667	919	1 028	1 947	215	11,0	1 793	133
Gottmadingen . . . . .	8,57	795	1 826	2 744	2 679	5 423	142	2,6	3 460	134
Güttingen . . . . .	7,32	119	171	310	302	612	151	24,7	531	135
Gundholzen . . . . .	3,00	41	51	88	101	189	84	44,4	201	136
Hausen an der Aach . . . . .	2,61	64	115	192	166	358	91	25,4	328	137
Hegne . . . . .	3,75	53	98	170	520	690	55	8,0	550	138
Hemmenhofen . . . . .	3,01	102	112	160	215	375	109	29,1	326	139
Hilzingen . . . . .	15,55	340	622	997	985	1 982	303	15,3	1 587	140
Horn . . . . .	2,52	115	168	251	334	585	145	24,8	454	141
Iznang . . . . .	1,56	80	117	196	201	397	145	36,5	338	142
Kaltbrunn . . . . .	5,77	43	59	125	125	250	143	57,2	224	143
Konstanz, Stadt 1) . . . . .	29,95	5 293	20 238	24 184	28 467	52 651	772	1,5	42 934	176
Langenrain . . . . .	9,33	60	69	157	159	316	181	57,3	332	144
Liggeringen . . . . .	10,79	112	136	273	273	546	252	46,2	524	145
Litzelstetten . . . . .	5,12	152	250	410	420	830	173	20,8	571	146
Markelfingen . . . . .	6,65	160	299	466	510	976	142	14,5	788	147
Möggingen . . . . .	4,66	70	111	174	163	337	71	21,1	291	148
Moos . . . . .	4,44	110	149	236	268	504	152	30,2	439	149
Mühlhausen . . . . .	7,92	188	312	502	524	1 026	175	17,1	908	150
Neuhausen . . . . .	4,85	93	151	228	240	468	98	20,9	433	151
Nordhalden . . . . .	3,56	40	67	107	120	227	86	37,9	215	152
Öhningen . . . . .	12,52	275	452	677	756	1 433	297	20,7	1 280	153
Radolfzell, Stadt . . . . .	7,80	1 648	4 773	6 407	7 200	13 607	142	1,0	9 712	154
Randegg . . . . .	6,94	161	319	513	494	1 007	164	16,3	951	155
Reichenau . . . . .	12,72	558	857	1 812	2 235	4 047	1 031	25,5	2 914	156
Riedheim . . . . .	6,33	95	146	215	251	466	129	27,7	472	157
Rielasingen . . . . .	12,22	718	1 572	2 300	2 388	4 688	287	6,1	3 567	158
Schienen . . . . .	9,24	73	104	195	225	420	178	42,4	420	159
Schlatt am Randen . . . . .	3,96	57	71	135	157	292	142	48,6	310	160
Schlatt unter Krähen . . . . .	3,30	97	151	254	257	511	96	18,8	459	161
Singen (Hohentwiel), Stadt 1) . . . . .	14,82	3 469	11 292	16 308	16 959	33 267	236	0,7	21 766	162
Talheim . . . . .	2,77	32	34	62	69	131	65	49,6	147	163
Tengen, Stadt . . . . .	14,56	194	261	455	533	988	305	30,9	966	164
Überlingen am Ried . . . . .	9,82	131	175	349	329	678	203	29,9	560	165
Uttenhofen . . . . .	3,38	31	34	63	80	143	81	56,6	135	166
Wangen . . . . .	6,46	164	268	436	477	913	178	19,5	780	167
Watterdingen . . . . .	15,08	186	218	378	418	796	380	47,7	768	168
Weil . . . . .	3,41	52	53	110	122	232	160	69,0	238	169
Weiler . . . . .	4,38	72	90	171	181	352	129	36,6	338	170
Weiterdingen . . . . .	9,57	144	170	314	343	657	291	44,3	672	171
Welschingen . . . . .	9,81	189	282	452	480	932	248	26,6	861	172
Wiechs . . . . .	8,47	84	109	176	181	357	134	37,5	365	173
Worblingen . . . . .	7,59	271	479	753	822	1 575	193	12,3	1 187	174
Zimmerholz . . . . .	7,40	76	93	145	148	293	120	41,0	311	175
<b>Zusammen . . .</b>	<b>515,79</b>	<b>20 681</b>	<b>53 812</b>	<b>75 139</b>	<b>83 198</b>	<b>158 337</b>	<b>12 499</b>	<b>7,9</b>	<b>123 210</b>	

1) Große Kreisstadt im Sinne der Baden - Württembergischen Gemeindeordnung.

Gemeinde	Fläche	Be- wohnte Gebäude	Haus- halte	Wohnbevölkerung am					Stat. Kenn- ziffer der Gemeinde	Post- leit- zahl
				6.6.1961				13.9.1950		
				männ- lich	weib- lich	ins- gesamt	dar. land- u. forst- wirtschaftliche Bevölkerung	ins- gesamt		
	qkm			Anzahl				%	Anzahl	

## 37 Landkreis Lahr

Sitz der Kreisverwaltung: Lahr, Stadt

AG: Ettenheim f.d. Gem. 112, 115, 116, 118, 122, 123, 124, 129, 132, 136, 140, 141, 142, 147, 150, Offenburg f.d. Gem. 114, Lahr f. übr. Gem.;  
 LG: Freiburg im Breisgau u. Offenburg; OLG: Karlsruhe; ArG: Offenburg; SG, VG: Freiburg im Breisgau; AA: Offenburg; FA: Lahr; OFD: Frei-  
 burg im Breisgau; ZA, HZA: Lahr; HK: Freiburg im Breisgau; LuHK: Lahr; OPD: Freiburg im Breisgau; StA: Gem. bilden jeweils einen eigenen  
 Standesamtsbezirk; OKI: A f.d. Gem. 127, B f. übr. Gem.; BWK: 188.

Allmannsweiler .....	7,46	185	267	433	495	928	318	34,3	909	111	7631
Aldorf .....	6,77	272	427	692	756	1 448	281	19,4	1 366	112	7631
Dörlinbach .....	8,61	141	227	401	481	882	211	23,9	827	113	7631
Dundenheim .....	8,51	201	246	482	513	995	461	46,3	1 046	114	7601
Ettenheim, Stadt .....	21,38	721	1 270	1 885	2 200	4 085	589	14,4	3 700	115	7637
Ettenheimmünster .....	9,81	115	172	402	325	727	134	18,4	554	116	7631
Friesenheim .....	17,71	669	1 182	1 709	1 939	3 648	481	13,2	3 209	117	7632
Grafenhausen .....	13,25	338	459	733	827	1 560	506	32,4	1 540	118	7631
Heiligenzell .....	3,20	160	273	418	538	956	111	11,6	806	119	7631
Hugsweiler .....	5,17	207	329	442	527	969	130	13,4	965	120	7631
Ichenheim .....	18,84	428	612	1 069	1 177	2 246	824	36,7	2 236	121	7635
Kappel am Rhein .....	12,47	313	532	770	878	1 648	435	26,4	1 495	122	7631
Kippenheim .....	16,82	433	695	1 133	1 236	2 369	502	21,2	2 116	123	7634
Kippenheimweiler .....	4,36	132	197	316	365	681	264	38,8	720	124	7631
Kürzell .....	9,51	265	387	623	727	1 350	440	32,6	1 315	125	7631
Kuhbach .....	1,85	183	403	573	693	1 266	64	5,1	1 159	126	7631
Lahr, Stadt 1) .....	28,79	2 936	8 229	9 898	12 701	22 599	399	1,8	19 530	127	763
Langenwinkel .....	1,15	58	95	162	162	324	61	18,8	311	128	7631
Mahlberg, Stadt .....	11,48	279	453	678	760	1 438	337	23,4	1 259	129	7631
Meißenheim .....	11,77	351	594	873	962	1 835	569	31,0	1 684	130	7631
Mietersheim .....	3,03	180	339	451	515	966	135	14,0	725	131	7631
Münchweiler .....	7,87	212	288	525	556	1 081	276	25,5	963	132	7631
Nonnenweiler .....	9,02	351	523	791	1 021	1 812	417	23,0	1 664	133	7631
Oberschopfheim .....	10,55	382	608	897	1 029	1 926	492	25,5	1 684	134	7601
Oberweiler .....	5,20	254	432	669	775	1 444	239	16,6	1 251	135	7631
Orschweiler .....	5,10	168	273	406	454	860	135	15,7	751	136	7631
Ottenheim .....	17,17	423	621	892	1 049	1 941	452	23,3	1 824	137	7631
Prinzbach .....	10,23	64	80	191	189	380	269	70,8	389	138	7616
Reichenbach .....	13,26	342	693	975	1 126	2 101	257	12,2	1 849	139	7631
Ringsheim .....	11,31	372	601	1 083	941	2 024	398	19,7	1 750	140	7636
Rust .....	13,27	380	638	1 048	1 152	2 200	389	17,7	1 936	141	7631
Schmieheim .....	4,09	180	234	360	393	753	184	24,4	745	142	7631
Schönberg .....	9,00	42	45	123	132	255	156	61,2	282	143	7631
Schuttern .....	9,97	226	357	514	599	1 113	250	22,5	973	144	7631
Schuttertal .....	19,79	191	231	496	596	1 092	415	38,0	1 025	145	7631
Schutterzell .....	4,12	109	146	258	307	565	184	32,6	554	146	7631
Schweighausen .....	22,65	209	279	585	647	1 232	514	41,7	1 124	147	7631
Seelbach .....	16,25	500	917	1 369	1 693	3 062	306	10,0	2 707	148	7633
Sulz .....	12,15	427	685	1 086	1 158	2 244	393	17,5	2 010	149	7631
Wallburg .....	3,07	115	136	241	259	500	157	31,4	498	150	7631
Wittelbach .....	3,84	56	73	144	148	292	89	30,5	283	151	7631
Wittenweiler .....	4,68	114	155	237	267	504	174	34,5	517	152	7631
Gemeindefreies Gebiet ..	9,98	—	—	—	—	—	—	—	—	—	—
<b>Zusammen ...</b>	<b>444,51</b>	<b>13 684</b>	<b>25 403</b>	<b>37 033</b>	<b>43 268</b>	<b>80 301</b>	<b>13 398</b>	<b>16,7</b>	<b>72 251</b>		

## 38 Landkreis Lörrach

Sitz der Kreisverwaltung: Lörrach, Stadt

AG: Schönau im Schwarzwald f.d. Gem. 112 bis 115, 118, 124, 133, 135, 139, 156, 159, 160, 162, 163, 166, 171, 172, 173, 177 bis 180,  
 184, 186, 193, Schopfheim f.d. Gem. 111, 120, 125, 126, 128 bis 131, 134, 137, 142, 144, 153, 158, 164, 165, 168, 170, 174, 176, 182,  
 185, 187, 188, Lörrach f. übr. Gem.; LG: Freiburg im Breisgau u. Waldshut; OLG: Karlsruhe; ArG: Lörrach; SG, VG: Freiburg im Breisgau; AA:  
 Lörrach; FA: Lörrach f.d. Gem. 116, 117, 119, 121, 122, 123, 127, 132, 136, 138, 140, 141, 143, 145 bis 152, 154, 155, 157, 161, 167, 169, 175, 181, 183,

08 Baden - Württemberg  
3 RB Südbaden  
38

Gemeinde	Fläche	Be- wohnte Gebäude	Haus- halte	Wohnbevölkerung am					Stat. Kenn- ziffer der Ge- meinde	Post- leit- zahl
				6.6.1961				13.9.1950		
				männ- lich	weib- lich	ins- gesamt	dar. land- u. forst- wirtschaftliche Bevölkerung	ins- gesamt		
	qkm	Anzahl			%	Anzahl				

189, 190, 191, 192, Schopfheim f. übr. Gem.; OFD: Freiburg im Breisgau; ZA: Grenzachernhorn f.d. Gem. 136, 192, Rheinfelden t.d. Gem. 121, 145, Lörrach f. übr. Gem.; HZA: Lörrach; HK: Freiburg im Breisgau; luHK: Schopfheim; OPD: Freiburg im Breisgau; StA: Gem. bilden jeweils einen eigenen Standesamtsbezirk; OKI: A f.d. Gem. 136, 154, 174, 181, B f. übr. Gem.; BWKr: 185.

Adelhausen	7,14	94	133	267	269	536	225	42,0	471	111	7851
Adelsberg	4,53	35	47	121	115	236	122	51,7	213	112	7867
Aftersteg	4,58	43	75	123	144	267	34	12,7	282	113	7869
Aitern	9,21	66	74	180	209	389	105	27,0	359	114	7869
Atzenbach	3,70	97	353	499	566	1 065	16	1,5	1 023	115	7861
Binzen	5,86	243	431	661	706	1 367	241	17,6	1 161	116	7851
Blansingen	4,57	75	94	194	183	377	196	52,0	377	117	7841
Böllen	5,67	24	29	68	63	131	78	59,5	150	118	7869
Brombach	9,88	541	1 529	2 049	2 245	4 294	175	4,1	3 331	119	7852
Bürchau	6,12	51	59	110	114	224	110	49,1	245	120	7861
Degerfelden	9,90	126	195	331	332	663	125	18,9	711	121	7889
Efringen - Kirchen	10,43	362	688	992	1 075	2 067	539	26,1	1 708	122	7859
Egringen	6,28	127	155	301	336	637	311	48,8	587	123	7851
Ehrsberg	9,33	65	76	190	185	375	153	40,8	383	124	7861
Eichen	4,25	67	102	212	203	415	156	37,6	426	125	7861
Eichsel	5,00	64	81	166	157	323	144	44,6	337	126	7889
Eimeldingen	3,51	160	284	455	465	920	204	22,2	772	127	7859
Elbenschwand	6,77	39	39	90	91	181	111	61,3	192	128	7861
Endenburg	10,64	68	71	156	184	340	253	74,4	354	129	7851
Enkenstein	3,66	26	39	69	74	143	52	36,4	138	130	7861
Fahrnau	5,60	286	850	1 124	1 309	2 433	150	6,2	2 225	131	7863
Fischingen	1,88	56	82	165	144	309	123	39,8	269	132	7851
Fröhnd	16,18	75	94	258	217	475	252	53,1	471	133	7869
Gersbach	24,28	131	203	350	385	735	302	41,1	778	134	7861
Geschwend	11,33	55	107	171	167	338	72	21,3	327	135	7869
Grenzach	5,13	594	1 742	2 486	2 546	5 032	171	3,4	3 431	136	7887
Gresgen	7,07	65	82	189	189	378	131	34,7	394	137	7861
Haagen	3,56	307	967	1 398	1 458	2 856	69	2,4	1 952	138	7857
Häg	15,71	131	175	369	394	763	256	33,6	766	139	7861
Hägelberg	6,44	83	113	191	204	395	83	21,0	325	140	7851
Haltingen	7,80	596	1 424	2 119	2 076	4 195	421	10,0	3 143	141	7859
Hasel	11,67	152	258	435	449	884	209	23,6	847	142	7861
Hauingen	7,39	326	867	1 181	1 278	2 459	205	8,3	1 902	143	7852
Hausen	5,13	213	618	892	982	1 874	69	3,7	1 504	144	7862
Herten	8,23	207	465	1 069	1 102	2 171	167	7,7	1 954	145	7889
Höllstein	2,64	195	505	821	765	1 586	79	5,0	1 312	146	7853
Holzen	7,21	95	132	247	266	513	202	39,4	469	147	7851
Hüsingén	6,86	70	101	183	219	402	119	29,6	394	148	7851
Huttingen	4,55	68	78	146	145	291	142	48,8	273	149	7841
Inzlingen	9,48	245	432	710	718	1 428	157	11,0	1 230	150	7851
Istein	2,59	164	252	422	429	851	128	15,0	718	151	7841
Kleinkems	3,71	79	139	243	250	493	93	18,9	370	152	7841
Langenau	4,29	111	232	341	348	689	68	9,9	531	153	7861
Lörrach, Stadt <sup>1)</sup>	18,60	3 246	11 140	14 288	16 248	30 536	414	1,4	22 689	154	785
Märkt	1,38	66	120	190	197	387	94	24,3	276	155	7859
Mambach	4,47	66	105	216	226	442	77	17,4	403	156	7861
Mappach	4,26	68	78	157	179	336	190	56,5	323	157	7851
Maulburg	9,73	325	967	1 451	1 561	3 012	191	6,3	2 272	158	7867
Muggenbrunn	4,08	57	81	143	164	307	40	13,0	335	159	7869
Neuenweg	12,65	88	116	219	260	479	175	36,5	455	160	7861
Ötlingen	2,19	106	159	256	289	545	200	36,7	494	161	7851
Pfaffenberg	3,81	28	34	81	74	155	96	61,9	161	162	7861
Präg	13,63	58	89	184	213	397	160	40,3	387	163	7869
Raich	9,36	55	64	139	151	290	183	63,1	300	164	7861
Raitbach	8,24	87	128	234	271	505	169	33,5	489	165	7862
Riedichen	3,16	33	37	103	93	196	72	36,7	188	166	7861
Rümmingen	4,45	81	138	258	243	501	97	19,4	392	167	7851
Sallneck	4,60	51	49	129	104	233	144	61,8	234	168	7861

1) Große Kreisstadt im Sinne der Baden - Württembergischen Gemeindeordnung.

Gemeinde	Fläche	Be- wohnte Gebäude	Haus- halte	Wohnbevölkerung am						Stat. Kenn- ziffer der Ge- meinde	Post- leit- zahl
				6.6.1961					13.9.1950		
				männ- lich	weib- lich	ins- gesamt	dar. land- u. forst- wirtschaftliche Bevölkerung	ins- gesamt			
									qkm		
Schallbach . . . . .	3,96	74	96	189	207	396	176	44,4	360	169	7851
Schlächtenhaus . . . . .	7,53	73	102	210	203	413	164	39,7	403	170	7851
Schlechttau . . . . .	3,52	48	86	144	153	297	39	13,1	279	171	7868
Schönau im Schwarzwald, Stadt . . . . .	14,71	304	715	1 075	1 251	2 326	60	2,6	2 209	172	7869
Schönenberg . . . . .	7,43	58	70	162	165	327	79	24,2	323	173	7869
Schopfheim, Stadt . . . . .	11,23	857	2 707	3 650	4 195	7 845	136	1,7	5 576	174	786
Steinen . . . . .	5,95	382	1 039	1 412	1 612	3 024	99	3,3	2 203	175	7853
Tegernau . . . . .	10,14	100	138	252	271	523	140	26,8	503	176	7861
Todtnau, Stadt . . . . .	22,63	421	962	1 404	1 567	2 971	129	4,3	2 776	177	7868*
Todtnauberg . . . . .	9,83	120	158	229	331	560	113	20,2	585	178	7869
Tunau . . . . .	4,05	31	34	76	93	169	54	32,0	165	179	7869
Utzenfeld . . . . .	7,40	63	127	252	251	503	59	11,7	449	180	7869
Weil am Rhein, Stadt . . . . .	8,10	2 096	6 063	8 762	8 627	17 389	593	3,4	10 507	181	7858
Weitenau . . . . .	6,78	60	83	185	174	359	136	37,9	331	182	7851
Welmlingen . . . . .	4,25	67	74	162	146	308	141	45,8	306	183	7841
Wembach . . . . .	1,80	38	59	98	108	206	43	20,9	211	184	7869
Wiechs . . . . .	6,64	119	219	512	554	1 066	178	16,7	915	185	7861
Wieden . . . . .	12,25	88	100	253	258	511	199	38,9	526	186	7869
Wies . . . . .	21,76	159	193	391	376	767	356	46,4	690	187	7861
Wieslet . . . . .	6,40	86	127	224	231	455	151	33,2	461	188	7861
Wintersweiler . . . . .	3,10	51	64	118	127	245	146	59,6	247	189	7841
Wittlingen . . . . .	4,50	76	104	185	211	396	144	36,4	333	190	7851
Wollbach . . . . .	18,60	198	279	498	541	1 039	410	39,5	957	191	7851
Wyhlen . . . . .	12,20	687	1 771	2 425	2 356	4 781	220	4,6	3 399	192	7887
Zell im Wiesental, Stadt . . . . .	9,40	441	1 596	2 128	2 508	4 636	67	1,4	4 184	193	7867
Zusammen . . . . .	638,53	17 789	44 743	65 788	70 545	136 333	13 352	9,8	107 101		

39 Landkreis Müllheim  
Sitz der Kreisverwaltung: Müllheim, Stadt

AG: Lörrach f.d. Gem. 128, 130, 145, 153, Staufen f.d. Gem. 113, 116, 120, 121, 124 bis 127, 131, 143, 150, 152, 154, 155, 157, Müllheim f. übr. Gem.; LG: Freiburg im Breisgau; OLG: Karlsruhe; ArG: Freiburg im Breisgau f.d. Gem. 113, 116, 120, 121, 124 bis 127, 131, 143, 150, 152, 154, 155, 157, Lörrach f. übr. Gem.; SG, VG: Freiburg im Breisgau; AA: Freiburg im Breisgau f.d. Gem. 116, 121, 124, 126, 131, 143, 150, 154, 155, Lörrach f. übr. Gem.; FA: Freiburg im Breisgau I u. II f.d. Gem. 113, 116, 120, 121, 124 bis 127, 131, 143, 150, 152, 154, 155, 157, Lörrach f.d. Gem. 128, 130, 145, 153, Müllheim f. übr. Gem.; OFD: Freiburg im Breisgau; ZA: Freiburg im Breisgau f.d. Gem. 131, Lörrach f.d. Gem. 123, 128, 130, 133, 135, 136, 140, 142, 145, 149, 153, Müllheim f. übr. Gem.; HZA: Freiburg im Breisgau u. Lörrach; HK: Freiburg im Breisgau; IuHK: Schopfheim f.d. Gem. 130, Freiburg im Breisgau f. übr. Gem.; OPD: Freiburg im Breisgau; StA: Gem. bilden jeweils einen eigenen Standesamtsbezirk; OKI: Af.d. Gem. 112, 131, 138, f.d. Heilstätten Friedrichsheim - Luisenheim (Badenweiler) i.d. Gem. 136, B f. übr. Gem. u. übr. Teile d. Gem. 136; BWKr: 185.

Auggen . . . . .	14,16	277	426	752	769	1 521	549	36,1	1 479	111	7841
Badenweiler . . . . .	6,99	516	1 072	1 275	1 967	3 242	68	2,1	2 882	112	7847
Ballrechten . . . . .	3,25	88	119	224	255	479	176	36,7	428	113	7801
Bamlach . . . . .	4,38	83	117	232	289	521	195	37,4	477	114	7841
Bellingen . . . . .	4,27	118	178	276	288	564	112	19,9	481	115	7841
Bremgarten . . . . .	11,52	98	123	237	233	470	168	35,7	451	116	7801
Britzingen . . . . .	7,18	164	208	329	391	720	296	41,1	767	117	7841
Buggingen . . . . .	7,91	331	570	937	976	1 913	292	15,3	1 513	118	7845
Dattingen . . . . .	3,80	62	78	122	146	268	123	45,9	308	119	7841
Dottingen . . . . .	3,36	73	114	218	231	449	130	29,0	339	120	7801
Eschbach . . . . .	9,94	166	235	409	454	863	235	27,2	756	121	7801
Feldberg . . . . .	5,79	118	149	262	286	548	227	41,4	618	122	7841
Feuerbach . . . . .	3,97	58	60	136	146	282	149	52,8	297	123	7841
Gallenweiler . . . . .	2,13	33	45	87	84	171	60	35,1	163	124	7801
Grigheim . . . . .	15,68	197	247	419	459	878	264	30,1	809	125	7841
Grunern . . . . .	10,82	106	163	294	293	587	180	30,7	576	126	7813
Heitersheim, Stadt . . . . .	9,65	361	730	1 214	1 442	2 656	300	11,3	2 161	127	7843
Hertingen . . . . .	5,65	77	96	186	180	366	165	45,1	361	128	7841
Hügelheim . . . . .	5,45	128	193	319	328	647	257	39,7	677	129	7841
Kandern, Stadt . . . . .	15,08	477	1 041	1 418	1 566	2 984	102	3,4	2 456	130	7842
Krozingen, Bad . . . . .	10,19	600	1 232	1 664	2 133	3 797	257	6,8	2 747	131	7812



08 Baden - Württemberg  
3 RB Südbaden  
39, 41

Gemeinde	Fläche	Be- wohnte Gebäude	Haus- halte	Wohnbevölkerung am						Stat. Kenn- ziffer der Ge- meinde	Post- leit- zahl
				6.6.1961				13.9.1950			
				männ- lich	weib- lich	ins- gesamt	dar. land- u. forst- wirtschaftliche Bevölkerung	ins- gesamt			
	qkm			Anzahl				%	Anzahl		
Laufen . . . . .	4,38	105	135	261	285	546	267	48,9	567	132	7841
Liel . . . . .	7,65	117	165	296	315	611	185	30,3	593	133	7841
Lipburg . . . . .	4,39	93	124	168	244	412	95	23,1	365	134	7841
Malsburg . . . . .	17,26	178	241	450	448	898	326	36,3	959	135	7841
Marzell . . . . .	7,66	111	184	320	435	755	135	17,9	677	136	7841
Mauchen . . . . .	4,07	71	81	167	178	345	184	53,3	343	137	7841
Müllheim, Stadt . . . . .	25,28	904	2 318	3 027	3 449	6 476	347	5,4	5 112	138	784
Neuenburg, Stadt . . . . .	16,69	383	783	1 202	1 317	2 519	376	14,9	1 740	139	7844
Niedereggenen . . . . .	3,77	77	93	175	205	380	176	46,3	401	140	7841
Niederweiler . . . . .	5,79	146	277	350	396	746	132	17,7	648	141	7841
Obereggenen . . . . .	14,02	118	165	312	358	670	324	48,4	622	142	7841
Obermünstertal . . . . .	30,78	200	266	643	819	1 462	535	36,6	1 340	143	7811
Rheinweiler . . . . .	2,63	91	134	247	270	517	132	25,5	422	144	7841
Riedlingen . . . . .	6,00	61	84	167	181	348	140	40,2	350	145	7841
Schliengen . . . . .	7,95	274	411	683	731	1 414	365	25,8	1 292	146	7846
Schweighof . . . . .	1,65	99	164	208	258	466	124	26,6	405	147	7841
Seefelden . . . . .	7,40	162	238	533	452	985	367	37,3	901	148	7841
Sitzenkirch . . . . .	3,85	41	50	102	114	216	120	55,6	217	149	7841
Staufen, Stadt . . . . .	9,54	492	1 091	1 464	1 770	3 234	260	8,0	2 469	150	7813
Steinenstadt . . . . .	7,50	125	173	307	314	621	165	26,6	572	151	7841
Sulzburg, Stadt . . . . .	18,35	255	464	710	846	1 556	182	11,7	1 348	152	7811
Tannenkirch . . . . .	7,53	145	177	356	394	750	412	54,9	753	153	7841
Tunsel . . . . .	9,22	156	197	371	414	785	331	42,2	789	154	7801
Untermünstertal . . . . .	36,98	435	697	1 266	1 335	2 601	553	21,3	2 242	155	7816
Vögisheim . . . . .	2,26	81	122	171	208	379	136	35,9	361	156	7841
Wettelbrunn . . . . .	2,91	71	88	188	174	362	150	41,4	362	157	7801
Zienken . . . . .	4,30	54	79	151	164	315	114	36,2	277	158	7841
Zunzingen . . . . .	2,31	38	47	88	88	176	97	55,1	190	159	7841
Zusammen . . .	433,29	9 214	16 244	25 393	29 078	54 471	11 035	20,3	47 068		

41 Landkreis Offenburg  
Sitz der Kreisverwaltung: Offenburg, Stadt

AG: Gengenbach f.d. Gem. 111, 112, 123, 138, 144, 147, Oberkirch f.d. Gem. 114, 116, 121, 124, 126, 128 bis 131, 134, 135, 136, 139, 141, 143, 145, 148, 149, 150, 156, Offenburg f. übr. Gem.; LG: Offenburg; OLG: Karlsruhe; ArG: Offenburg; SG, VG: Freiburg im Breisgau; AA, FA: Offenburg; OFD: Freiburg im Breisgau; ZA: Oberkirch f.d. Gem. 114, 116, 121, 124, 126, 128 bis 131, 134, 135, 136, 139, 141, 143, 145, 148, 149, 150, 156, Offenburg f. übr. Gem.; HZA: Kehl; HK: Freiburg im Breisgau; IuHK: Lahr; OPD: Tübingen f.d. Gemeindeteil Roßbühl (Gasthaus Zuflucht) i.d. Gem. 124, Freiburg im Breisgau f. übr. Gem. u. übr. Teiled. Gem. 124; StA: Gem. bilden jeweils einen eigenen Standesamtsbezirk; OKI: A f. d. Gem. 135, 137, f.d. Rangierbahnhof Offenburg i.d. Gem. 113, B f. übr. Gem. u. übr. Teiled. Gem. 113; BWK: 188.

Berghaupten . . . . .	10,45	296	494	864	924	1 788	279	15,6	1 376	111	7611
Bermersbach . . . . .	13,75	153	205	622	701	1 323	456	34,5	1 290	112	7614
Bohlsbach . . . . .	6,14	285	534	829	915	1 744	189	10,8	1 233	113	7601
Bottenau . . . . .	8,08	81	100	251	298	549	387	70,5	580	114	7602
Bühl . . . . .	2,75	110	206	354	343	697	118	16,9	584	115	7601
Butschbach . . . . .	5,56	66	86	220	230	450	255	56,7	438	116	7602
Diersburg . . . . .	5,81	252	353	567	687	1 254	367	29,3	1 201	117	7601
Durbach . . . . .	21,74	373	524	1 115	1 170	2 285	973	42,6	2 266	118	7601
Ebersweier . . . . .	4,59	139	191	375	384	759	274	36,1	661	119	7601
Elgersweier . . . . .	3,19	282	465	702	809	1 511	180	11,9	1 278	120	7601
Erlach . . . . .	4,43	119	170	271	313	584	243	41,6	569	121	7591
Fessenbach . . . . .	2,10	164	255	410	481	891	244	27,4	741	122	7601
Gengenbach, Stadt . . . . .	6,33	751	2 000	2 471	3 403	5 874	187	3,2	4 326	123	7614
Griesbach, Bad . . . . .	17,96	178	234	431	542	973	248	25,5	913	124	7601*
Griesheim . . . . .	5,93	198	276	481	505	986	193	19,6	902	125	7601
Haslach . . . . .	2,78	113	145	248	257	505	296	58,6	517	126	7591
Hofweier . . . . .	10,08	417	640	1 179	1 258	2 437	465	19,1	2 068	127	7601
Ibach . . . . .	17,98	126	172	400	418	818	333	40,7	818	128	7603
Lautenbach . . . . .	21,56	288	432	799	861	1 660	465	28,0	1 675	129	7606
Lierbach . . . . .	21,51	66	67	186	208	394	229	58,1	373	130	7603

Gemeinde	Fläche	Be- wohnte Gebäude	Haus- halte	Wohnbevölkerung am					Stat. Kenn- ziffer der Ge- meinde	Post- leit- zahl
				6.6.1961				13.9.1950		
				männ- lich	weib- lich	ins- gesamt	dar. land- u. forst- wirtschaftliche Bevölkerung	ins- gesamt		
	qkm			Anzahl				%	Anzahl	
Maisach . . . . .	11,18	66	70	164	163	327	188	57,5	357	7603
Nesselried . . . . .	6,64	149	166	355	412	767	364	47,5	758	7604
Niederschopfheim . . . . .	12,87	394	616	1 019	1 168	2 187	374	17,1	1 933	7601
Nußbach . . . . .	5,14	198	265	519	561	1 080	405	37,5	961	7601
Oberkirch, Stadt . . . . .	9,82	1 090	2 391	3 454	4 200	7 654	543	7,1	6 365	7602
Ödsbach . . . . .	20,19	154	173	494	454	948	567	59,8	874	7602
Offenburg, Stadt 1) . . . . .	20,96	3 138	9 729	12 265	15 304	27 569	174	0,6	22 560	76
Ohlsbach . . . . .	11,14	303	528	820	917	1 737	363	20,9	1 456	7601
Oppenau, Stadt . . . . .	6,61	455	930	1 342	1 623	2 965	194	6,5	2 488	7603
Ortenberg . . . . .	5,66	434	758	1 139	1 278	2 417	489	20,2	2 025	7601
Peterstal (Renchthal), Bad . . . . .	23,28	355	552	950	1 171	2 121	407	19,2	1 874	7605
Rammersweier . . . . .	3,85	317	572	855	983	1 838	189	10,3	1 485	7601
Ramsbach . . . . .	15,76	112	130	281	308	589	252	42,8	538	7603
Reichenbach . . . . .	27,67	180	265	552	587	1 139	519	45,6	1 052	7614
Ringelbach . . . . .	2,48	51	66	146	141	287	106	36,9	253	7591
Schutterwald . . . . .	21,21	791	1 093	2 149	2 277	4 426	721	16,3	3 819	7601
Schwaibach . . . . .	13,42	87	157	298	309	607	250	41,2	545	7614
Stadelhofen . . . . .	4,77	152	217	380	422	802	387	48,3	719	7601
Tiergarten . . . . .	3,58	123	155	333	357	690	460	66,7	711	7591
Ulm . . . . .	8,32	324	467	719	807	1 526	447	29,3	1 431	7591
Waltersweier . . . . .	4,47	126	195	287	327	614	108	17,6	592	7601
Weier . . . . .	4,13	129	203	347	358	705	125	17,7	667	7601
Windschläg . . . . .	7,68	266	387	684	764	1 448	346	23,8	1 264	7601
Zell - Weierbach . . . . .	7,29	507	906	1 345	1 514	2 859	501	17,5	2 393	7601
Zunsweier . . . . .	9,93	485	776	1 259	1 426	2 685	416	15,5	2 297	7601
Zusenhofen . . . . .	6,71	210	280	509	577	1 086	273	25,1	1 006	7601
Zusammen . . .	467,48	15 053	29 596	45 440	53 115	98 555	15 549	15,8	84 232	

42 Landkreis Rastatt  
Sitz der Kreisverwaltung: Rastatt, Stadt

AG: Baden - Baden f.d. Gem. 117, 124, 146, Gernsbach f.d. Gem. 112, 113, 119, 120, 122, 123, 125, 126, 131, 132, 133, 137, 144, 147, 149, 151, 153, Rastatt f. übr. Gem.; LG: Baden - Baden; OLG: Karlsruhe; ArG: Rastatt; SG: Karlsruhe; VG: Freiburg im Breisgau; AA: Rastatt; FA: Baden - Baden f.d. Gem. 117, 124, 146, Rastatt f. übr. Gem.; OFD: Freiburg im Breisgau; ZA: Baden - Baden f.d. Gem. 117, 124, 146, Bühl f.d. Gem. 148, Rastatt f. übr. Gem.; HZA: Baden - Baden; HK: Karlsruhe; IuHK: Baden - Baden; OPD: Karlsruhe f.d. Gem. 120, 152, Freiburg im Breisgau f. übr. Gem.; StA: Gem. bilden jeweils einen eigenen Standesamtsbezirk; OKI: St.f.d. Gem. 142, Af.d. Gem. 121, 123, B f. übr. Gem.; BWK: 189.

Au am Rhein . . . . .	13,27	429	715	1 132	1 169	2 301	482	20,9	1 902	111	7551
Au im Murgtal . . . . .	2,26	103	228	338	378	716	42	5,9	560	112	7566
Bermersbach . . . . .	10,12	153	295	473	547	1 020	209	20,5	897	113	7561
Bietigheim . . . . .	13,90	862	1 472	2 194	2 402	4 596	323	7,0	3 581	114	7555
Bischweier . . . . .	4,59	227	429	603	671	1 274	190	14,9	1 045	115	7551
Durmshausen . . . . .	23,35	1 086	2 118	3 051	3 300	6 351	436	6,9	4 913	116	7552
Ebersteinburg . . . . .	5,20	174	319	403	547	950	129	13,6	814	117	7575
Elchesheim . . . . .	4,71	223	342	544	596	1 140	203	17,8	1 041	118	7551
Forbach . . . . .	103,65	497	950	1 476	1 747	3 223	509	15,8	2 975	119	7564
Freiolsheim . . . . .	8,38	75	110	172	200	372	83	22,3	323	120	7501
Gaggenau, Stadt . . . . .	12,65	1 747	4 410	6 050	6 487	12 537	259	2,1	7 526	121	756
Gausbach . . . . .	11,79	175	322	547	573	1 120	336	30,0	1 079	122	7561
Gernsbach, Stadt . . . . .	12,81	980	2 243	2 944	3 502	6 446	161	2,5	5 281	123	7562
Haueneberstein . . . . .	9,00	366	721	1 141	1 164	2 305	317	13,8	1 939	124	7571
Hilpertsau . . . . .	3,95	143	339	504	572	1 076	153	14,2	988	125	7565
Hörden . . . . .	4,01	362	769	1 091	1 107	2 198	232	10,6	1 914	126	7561
Hügelsheim . . . . .	14,95	258	383	561	634	1 195	294	24,6	1 076	127	7571
Iffezheim . . . . .	19,95	545	999	1 453	1 614	3 067	520	17,0	2 504	128	7551
Illingen . . . . .	5,45	192	276	505	505	1 010	210	20,8	899	129	7551
Kuppenheim, Stadt . . . . .	15,76	702	1 394	2 094	2 297	4 391	450	10,2	3 387	130	7554
Langenbrand . . . . .	6,40	152	308	508	524	1 032	175	17,0	919	131	7561
Lautenbach . . . . .	5,80	125	168	301	311	612	156	25,5	556	132	7561
Michelbach . . . . .	6,20	340	566	902	928	1 830	368	20,1	1 604	133	7561
Muggensturm . . . . .	11,56	757	1 345	1 900	2 152	4 052	577	14,2	3 267	134	7553

1) Große Kreisstadt im Sinne der Baden - Württembergischen Gemeindeordnung.  
— 533 —

Gemeinde	Fläche	Be- wohnte Gebäude	Haus- halte	Wohnbevölkerung am						Stat. Kenn- ziffer der Ge- meinde	Post- leit- zahl
				6.6.1961					13.9.1950		
				männ- lich	weib- lich	ins- gesamt	dar. land- u. forst- wirtschaftliche Bevölkerung	ins- gesamt			
				qkm	Anzahl				%		
Niederbühl . . . . .	8,21	340	683	891	1 020	1 911	189	9,9	1 469	135	7551
Oberndorf . . . . .	2,50	110	183	310	325	635	118	18,6	479	136	7551
Obertsrot . . . . .	8,33	233	435	717	721	1 438	144	10,0	1 157	137	7565
Oberweiler . . . . .	4,41	192	304	492	493	985	140	14,2	830	138	7551
Ötigheim . . . . .	11,02	606	1 101	1 486	1 661	3 147	376	11,9	2 927	139	7556
Ottersdorf . . . . .	7,69	316	494	761	854	1 615	313	19,4	1 354	140	7551
Plittersdorf . . . . .	12,97	378	563	914	992	1 906	429	22,5	1 671	141	7551
Rastatt, Stadt 1) . . . . .	19,32	2 479	8 488	11 173	12 894	24 067	294	1,2	16 390	142	755
Rauental . . . . .	3,20	151	308	452	460	912	125	13,7	677	143	7551
Reichental . . . . .	47,20	154	267	518	571	1 089	400	36,7	1 015	144	7561
Rotenfels . . . . .	20,12	581	1 192	1 687	1 836	3 523	298	8,5	2 738	145	7563
Sandweiler . . . . .	12,79	405	808	1 140	1 228	2 368	330	13,9	2 066	146	7574
Selbach . . . . .	3,69	203	328	514	537	1 051	181	17,2	850	147	7561
Söllingen . . . . .	9,36	145	205	357	351	708	134	18,9	641	148	7571
Staufenberg . . . . .	4,03	270	446	580	688	1 268	254	20,0	1 070	149	7561
Steinmauern . . . . .	12,40	360	538	885	935	1 820	515	28,3	1 562	150	7551
Sulzbach . . . . .	5,31	202	328	469	516	985	172	17,5	947	151	7561
Waldprechtsweiler . . . . .	5,82	195	340	506	527	1 033	169	16,4	791	152	7501
Weisenbach . . . . .	6,81	237	549	854	935	1 789	262	14,6	1 592	153	7566
Wintersdorf . . . . .	7,58	235	376	593	636	1 229	259	21,1	1 147	154	7551
Würmersheim . . . . .	2,81	151	277	403	443	846	96	11,3	678	155	7551
Zusammen . . .	545,28	18 616	39 434	56 589	62 550	119 139	12 012	10,1	93 041		

43 Landkreis Säckingen

Sitz der Kreisverwaltung: Säckingen, Stadt

AG: Sankt Blasien f.d. Gem. 129, 151, 155, 156, 160, 162, 163, Schopfheim f.d. Gem. 114, 133, 138, 158, Waldshut f.d. Gem. 115, 116, 118, 121, 122, 124, 132, 137, 140, 145, 146, 147, 150, 153, 154, Säckingen f. übr. Gem.; LG: Waldshut; OLG: Karlsruhe; AG: Lörrach; SG, VG: Freiburg im Breisgau; AA: Lörrach; FA: Schopfheim f.d. Gem. 114, 133, 138, 155, 158, Tiengen (Oberrhein) f.d. Gem. 115, 116, 118, 121, 122, 124, 129, 132, 137, 140, 145, 146, 147, 150, 151, 153, 154, 156, 160, 162, 163, Säckingen f. übr. Gem.; OFD: Freiburg im Breisgau; ZA: Lörrach f.d. Gem. 114, 138, 158, Rheinfelden f.d. Gem. 130, 133, 142, 152, Säckingen f.d. Gem. 111, 112, 117, 123, 126, 128, 135, 141, 143, 144, 148, 149, 155, 157, 159, 161, Waldshut f.d. Gem. 115, 116, 121, 125, 129, 146, 151, 153, 154, 156, 160, 162, 163, Laufenburg (Baden) f. übr. Gem.; HZA: Lörrach u. Waldshut; HK: Konstanz; LuHK: Schopfheim; OPD: Freiburg im Breisgau; StA: Gem. bilden jeweils einen eigenen Standesamtsbezirk; OKI: A f.d. Gem. 142, 149, 158, B f. übr. Gem.; BWKR: I 85.

Altenschwand	6,11	82	94	191	192	383	160	41,8	393	111	7881
Bergalingen	4,18	47	65	122	136	258	154	59,7	285	112	7881
Binzgen	3,26	95	180	322	302	624	101	16,2	636	113	7881
Dossenbach	8,36	66	96	185	202	387	213	55,0	410	114	7861
Engelschwand	1,18	40	38	89	76	165	74	44,8	182	115	7881
Görwihl	8,62	177	292	414	549	963	147	15,3	944	116	7881
Großherrischwand	6,42	40	42	74	95	169	76	45,0	223	117	7881
Grunholz	1,14	49	72	129	130	259	56	21,6	245	118	7881
Hänner	8,18	111	172	292	306	598	126	21,1	569	119	7881
Harpoldingen	2,51	57	86	182	182	364	81	22,3	331	120	7881
Hartschwand	2,12	26	33	80	66	146	58	39,7	139	121	7881
Hauenstein, Stadt	0,30	34	49	82	75	157	4	2,5	172	122	7892
Herrischried	8,38	125	151	279	305	584	202	34,6	556	123	7881
Hochsal	4,39	73	114	182	227	409	121	29,6	387	124	7881
Hogschür	1,46	52	53	100	104	204	70	34,3	217	125	7881
Hornberg	6,57	44	53	100	117	217	106	48,8	202	126	7881
Hottingen	4,46	85	162	262	281	543	113	20,8	432	127	7881
Hütten	4,11	53	65	126	119	245	108	44,1	256	128	7881
Ibach	21,39	68	77	168	173	341	218	63,9	350	129	7822
Karsau	8,41	321	706	1 462	1 090	2 552	163	6,4	1 517	130	7889
Laufenburg (Baden), Stadt	4,41	445	1 055	1 557	1 779	3 336	77	2,3	2 303	131	7887
Luttingen	2,76	120	207	341	361	702	59	8,4	645	132	7892
Minseln	9,45	189	289	553	527	1 080	237	21,9	899	133	7889
Murg	4,39	382	858	1 250	1 412	2 662	96	3,6	2 216	134	7887
Niedergebisbach	3,84	33	38	83	90	173	67	38,7	163	135	7881
Niederhof	3,47	149	298	453	492	945	138	14,6	882	136	7881
Niederwihl	3,88	68	129	184	215	399	77	19,3	472	137	7881*
Nordschwaben	3,45	48	64	119	129	248	123	49,6	244	138	7861

1) Große Kreisstadt im Sinne der Baden - Württembergischen Gemeindeordnung.

Gemeinde	Fläche	Be- wohnte Gebäude	Haus- halte	Wohnbevölkerung am						Stat. Kenn- ziffer der Ge- meinde	Post- leit- zahl
				6.6.1961					13.9.1950		
				männ- lich	weib- lich	ins- gesamt	dar. land- u. forst- wirtschaftliche Bevölkerung	ins- gesamt			
									qkm		
Oberhof . . . . .	4,95	89	124	234	242	476	126	26,5	481	139	7881
Oberwühl . . . . .	4,63	73	112	195	228	423	126	29,8	402	140	7881
Öflingen . . . . .	8,21	349	872	1 209	1 298	2 507	181	7,2	1 987	141	7867
Rheinfelden, Stadt . . . . .	11,32	1 569	4 820	7 300	7 342	14 642	164	1,1	9 084	142	7888
Rickenbach . . . . .	4,07	57	86	256	287	543	133	24,5	473	143	7881
Rippolingen . . . . .	3,65	43	71	137	126	263	97	36,9	213	144	7881
Rotzel . . . . .	7,25	91	119	231	244	475	189	39,8	508	145	7881
Rotzingen . . . . .	6,73	57	67	166	163	329	188	57,1	291	146	7881
Rügswühl . . . . .	3,78	75	128	221	245	466	108	23,2	463	147	7881
Rütte . . . . .	2,67	30	41	62	71	133	46	34,6	130	148	7881
Säckingen, Stadt . . . . .	16,40	1 327	3 985	5 314	6 012	11 326	212	1,9	7 708	149	788
Schachen . . . . .	5,67	96	154	266	297	563	131	23,3	571	150	7892
Schlageten . . . . .	3,93	59	68	108	142	250	82	32,8	281	151	7822
Schwörstadt . . . . .	11,72	245	513	797	819	1 616	197	12,2	1 273	152	7881
Segeten . . . . .	3,33	47	54	101	126	227	100	44,1	235	153	7881
Strittmatt . . . . .	16,03	70	83	162	178	340	136	40,0	335	154	7881
Todtmoos . . . . .	27,91	305	545	857	1 080	1 937	282	14,6	1 783	155	7867
Urberg . . . . .	8,10	64	78	137	165	302	130	43,0	306	156	7822
Wallbach . . . . .	2,76	128	229	353	349	702	92	13,1	599	157	7881
Wehr, Stadt . . . . .	27,45	1 012	2 449	3 436	3 977	7 413	331	4,5	4 974	158	7867
Wehrhalden . . . . .	8,15	65	74	144	161	305	145	47,5	287	159	7881
Wilfingen . . . . .	9,32	71	72	161	163	324	200	61,7	370	160	7822
Willaringen . . . . .	11,73	116	142	276	316	592	263	44,4	618	161	7881
Wittenschwand . . . . .	7,41	62	73	138	145	283	130	45,9	255	162	7821
Wolpadingen . . . . .	10,73	57	64	127	120	247	147	59,5	266	163	7821
Zusammen . . .	375,10	9 236	20 561	31 769	34 028	65 797	7 161	10,9	50 263		

44 Landkreis Stockach  
Sitz der Kreisverwaltung: Stockach, Stadt

AG: Engen f.d. Gem. 111, 131, Meßkirch f.d. Gem. 112, 114, 116, 117, 119, 122 bis 128, 133 bis 136, 142, 143, 149, 151, 153, 156, 157, 160, 164, 167, Singen (Hohentwiel) f.d. Gem. 113, 159, 162, 165, Stockach f.übr. Gem.; LG: Konstanz; OLG: Karlsruhe; ArG: Sigmaringen f.d. Gem. 112, 114, 116, 117, 119, 122 bis 128, 133 bis 136, 142, 143, 149, 151, 153, 156, 157, 160, 164, 167, Radolfzell f. übr. Gem.; SG: Konstanz; VG: Freiburg im Breisgau; AA: Balingen f.d. Gem. 112, 114, 116, 117, 119, 122 bis 128, 133 bis 136, 142, 143, 149, 151, 153, 156, 157, 160, 164, 167, Singen (Hohentwiel) f.d. Gem. 111, 113, 131, 159, 162, 165, Stockach f. übr. Gem.; OFD: Freiburg im Breisgau; ZA: Konstanz f. übr. Gem.; FA: Singen (Hohentwiel) f.d. Gem. 111, 113, 131, 159, 162, 165, Stockach f. übr. Gem.; HZA: Konstanz u. Singen (Hohentwiel); HK, LuHK: Konstanz; OPD: Tübingen f.d. Gem. 125, 127, 156, Freiburg im Breisgau f. übr. Gem.; StA: Gem. bilden jeweils einen eigenen Standesamtsbezirk; OKI: A f.d. Gem. 160, 161. B f. übr. Gem.; BWKr: 184.

Aach, Stadt . . . . .	10,69	248	403	625	649	1 274	193	15,1	1 096	111	7701
Altheim . . . . .	4,55	53	53	124	112	236	110	46,6	211	112	7791
Beuren an der Aach . . . . .	4,29	107	153	250	269	519	121	23,3	461	113	7701
Bietingen . . . . .	6,56	59	66	137	130	267	154	57,7	309	114	7791
Bodman . . . . .	16,39	228	294	545	573	1 118	312	27,9	969	115	7765
Boll . . . . .	7,30	96	103	208	207	415	218	52,5	442	116	7791
Buchheim . . . . .	18,31	143	152	298	310	608	308	50,7	570	117	7791
Eigeltingen . . . . .	19,04	216	330	553	552	1 105	253	22,9	931	118	7706
Engelswies . . . . .	7,49	100	125	212	249	461	213	46,2	396	119	7791
Espasingen . . . . .	7,60	123	170	255	279	534	205	38,4	538	120	7761
Gallmannsweil . . . . .	4,02	47	56	107	108	215	115	53,5	200	121	7769
Glashütte (Baden) . . . . .	8,46	66	82	179	180	359	175	48,7	310	122	7488
Göggingen . . . . .	12,37	147	173	363	383	746	309	41,4	702	123	7791
Gutenstein . . . . .	13,11	113	165	240	281	521	105	20,2	423	124	7489
Hartheim . . . . .	9,10	122	125	245	273	518	131	25,3	425	125	7471
Hausen im Tal . . . . .	19,22	120	157	242	278	520	140	26,9	500	126	7489
Heinstetten . . . . .	10,31	149	169	295	341	636	198	31,1	572	127	7471
Heudorf bei Meßkirch . . . . .	7,86	83	84	161	158	319	195	61,1	362	128	7791
Heudorf im Hegau . . . . .	10,40	118	124	226	252	478	241	50,4	485	129	7769
Hindelwangen . . . . .	9,53	103	176	272	271	543	111	20,4	405	130	7769
Honstetten . . . . .	12,72	124	140	262	250	512	264	51,6	488	131	7701
Hoppetenzell . . . . .	3,95	101	145	244	266	510	82	16,1	505	132	7769
Kreenheinstetten . . . . .	15,88	114	122	257	274	531	228	42,9	526	133	7791

Gemeinde	Fläche	Be- wohnte Gebäude	Haus- halte	Wohnbevölkerung am						Stat. Kenn- ziffer der Ge- meinde	Post- leit- zahl
				6.6.1961				13.9.1950			
				männ- lich	weib- lich	ins- gesamt	dar. land- u. forst- wirtschaftliche Bevölkerung	ins- gesamt			
	qkm	Anzahl				%	Anzahl				
Krumbach	5,11	67	77	158	170	328	110	33,5	341	134	7791
Langenhart	4,33	52	56	104	115	219	128	58,4	177	135	7791
Leibertingen	17,26	142	155	302	302	604	276	45,7	534	136	7791
Liptingen	26,06	235	326	517	488	1 005	397	39,5	888	137	7769
Ludwigshafen am Boden- see	11,60	245	642	820	745	1 565	252	16,1	1 163	138	7762
Mahlspüren im Hegau	4,23	67	96	157	174	331	127	38,4	351	139	7769
Mahlspüren im Tal	7,13	83	106	213	187	400	162	40,5	372	140	7769
Mainwangen	7,83	47	57	109	113	222	132	59,5	240	141	7769
Menningen	9,17	86	102	182	207	389	156	40,1	416	142	7791
Meßkirch, Stadt	21,57	669	1 215	1 664	2 106	3 770	315	8,4	3 040	143	779
Mühlingen	11,37	142	177	302	320	622	267	42,9	652	144	7769
Münchhöf	11,23	59	59	137	133	270	185	68,5	309	145	7769
Nenzingen	8,96	201	293	495	493	988	231	23,4	932	146	7769
Orsingen	13,29	141	175	340	334	674	280	41,5	691	147	7769
Raithaslach	4,95	64	85	137	176	313	130	41,5	340	148	7769
Rast	6,90	80	84	177	181	358	193	53,9	347	149	7791
Reute	2,21	48	67	112	95	207	88	42,5	213	150	7706
Rohrdorf	16,09	173	196	358	371	729	304	41,7	722	151	7791
Rorgenwies	3,70	62	59	109	110	219	109	49,8	251	152	7769
Sauldorf	12,43	131	145	318	316	634	347	54,7	657	153	7791
Schwackenreute	2,29	24	25	62	63	125	63	50,4	129	154	7769
Schwandorf	14,87	181	190	340	388	728	392	53,8	769	155	7791
Schwenningen	19,33	256	297	515	617	1 132	280	24,7	1 005	156	7471
Sentenhart	5,76	66	78	138	166	304	143	47,0	318	157	7791
Stahringen	9,37	128	180	333	344	677	243	35,9	618	158	7761
Steißlingen	21,38	384	658	959	1 020	1 979	464	23,4	1 721	159	7705
Stetten am kalten Markt	25,93	435	858	1 900	1 429	3 329	316	9,5	2 131	160	7488
Stockach, Stadt	9,16	778	2 337	3 083	2 870	5 953	208	3,5	4 087	161	7768
Volkertshausen	5,14	251	453	682	753	1 435	134	9,3	1 152	162	7701
Wahlwies	8,98	203	289	570	546	1 116	318	28,5	988	163	7761
Wasser	11,43	98	111	208	227	435	246	56,6	432	164	7791
Wiechs	3,00	34	39	80	80	160	104	65,0	160	165	7705
Winterspüren	12,04	95	122	281	248	529	260	49,1	518	166	7769
Worndorf	10,19	106	119	242	247	489	209	42,7	437	167	7791
Zizenhausen	2,18	258	458	655	701	1 356	44	3,2	1 276	168	7769
Zoznegg	7,17	122	183	335	345	680	171	25,1	590	169	7769
Zusammen	612,79	8 993	14 136	23 394	23 825	47 219	12 165	25,8	40 793		

45 Landkreis Überlingen

Sitz der Kreisverwaltung: Überlingen, Stadt

AG: Pfullendorf f.d. Gem. 111, 122, 126, 129, 130, 132, 133, 134, 138, 139, 157, 162, 172, 174, 176, Überlingen f. übr. Gem.; LG: Konstanz;  
OLG: Karlsruhe; ArG: Radolfzell; SG: Konstanz; VG: Freiburg im Breisgau; AA: Ravensburg f.d. Gem. 112, Balingen f.d. Gem. 111, 122, 126, 129, 130,  
132, 134, 138, 139, 157, 162, 172, 174, 176, Konstanz f. übr. Gem.; FA: Ravensburg f.d. Gem. 112, Sigmaringen f.d. Gem. 172, f.d. Gemeindeteil  
Dichtenhausen i.d. Gem. 122, Stockach f.d. Gem. 111, 122 ohne d. Gemeindeteil Dichtenhausen, 126, 130, 157, 176, Überlingen f. übr. Gem.;  
OFD: Freiburg im Breisgau u. Stuttgart; ZA: Sigmaringen f.d. Gem. 172, Stockach f.d. Gemeindeteil Eggenweiler i.d. Gem. 120, Überlingen f.  
übr. Gem. u. übr. Teil d. Gem. 120; HZA: Konstanz u. Reutlingen; HK, LuHK: Konstanz; OPD: Tübingen f.d. Gem. 112, 158, 172, f.d. Gemeinde-  
teil Dichtenhausen i.d. Gem. 122, Freiburg im Breisgau f. übr. Gem. u. übr. Teil d. Gem. 122; StA: Gem. bilden jeweils einen eigenen Standes-  
amtsbezirk; OKI: A f.d. Gem. 147, 153, 168, f.d. Seepumpwerk i.d. Gem. 164, B f. übr. Gem. u. übr. Teile d. Gem. 164; BWKr: 183.

Aach-Linz .....	14,54	178	214	416	399	815	410	50,3	819	111	7799
Adelsreute .....	5,24	24	31	80	71	151	118	78,1	176	112	7981
Ahausen .....	6,72	92	120	221	233	454	185	40,7	466	113	7779
Altheim .....	10,57	113	136	297	294	591	288	48,7	569	114	7771
Baitenhausen .....	5,09	39	46	88	86	174	103	59,2	188	115	7779
Bambergen .....	6,31	40	49	122	102	224	123	54,9	222	116	7771
Bermatingen .....	8,72	244	357	661	674	1 335	310	23,2	1 037	117	7779
Beuren .....	8,88	153	177	322	343	665	284	42,7	651	118	7771
Billafingen .....	8,14	74	100	185	175	360	148	41,1	376	119	7771
Bonndorf .....	11,03	69	84	175	179	354	216	61,0	380	120	7771
Buggensegel .....	3,61	37	44	92	118	210	132	62,9	228	121	7779

Gemeinde	Fläche	Be- wohnte Gebäude	Haus- halte	Wohnbevölkerung am						Stat. Kenn- ziffer der Ge- meinde	Post- leit- zahl
				6.6.1961				13.9.1950			
				männ- lich	weib- lich	ins- gesamt	dar. land- u. forst- wirtschaftliche Bevölkerung	ins- gesamt			
	qkm	Anzahl						%	Anzahl		
Burgweiler . . . . .	26,11	164	175	352	392	744	445	59,8	782	122	7799
Daisendorf . . . . .	2,44	51	99	142	160	302	78	25,8	221	123	7758
Deggenhausen . . . . .	6,50	112	141	254	247	501	176	35,1	545	124	7779
Deisendorf . . . . .	3,57	61	90	147	167	314	119	37,9	220	125	7771
Denkingen . . . . .	17,17	115	125	260	279	539	330	61,2	574	126	7799
Frickingen . . . . .	12,35	207	255	490	509	999	335	33,5	1 028	127	7771
Grasbeuren . . . . .	3,47	36	45	79	79	158	79	50,0	184	128	7779
Großschönach . . . . .	10,74	123	138	296	291	587	315	53,7	572	129	7799
Großstadelhofen . . . . .	11,00	63	67	161	155	316	213	67,4	341	130	7799
Hagnau . . . . .	2,93	222	325	481	550	1 031	299	29,0	997	131	7759
Hattenweiler . . . . .	10,85	68	73	223	201	424	233	55,0	380	132	7799
Heiligenberg . . . . .	11,62	167	303	435	583	1 018	208	20,4	965	133	7799
Herdwangen . . . . .	18,65	187	205	378	388	766	402	52,5	824	134	7799
Hödingen . . . . .	2,86	68	105	261	236	497	136	27,4	427	135	7771
Hohenbodman . . . . .	8,11	41	41	101	94	195	121	62,1	248	136	7771
Homberg . . . . .	19,30	134	134	305	347	652	467	71,6	736	137	7779
Illmensee . . . . .	9,32	77	89	195	191	386	210	54,4	343	138	7799
Illwangen . . . . .	10,48	84	104	203	211	414	297	71,7	473	139	7799
Immenstaad . . . . .	6,22	328	575	959	953	1 912	297	15,5	1 686	140	7759
Ittendorf . . . . .	15,48	99	121	228	251	479	301	62,8	496	141	7779
Kippenhausen . . . . .	2,58	50	62	105	122	227	132	58,1	233	142	7759
Kluftern . . . . .	6,92	219	368	630	604	1 234	263	21,3	951	143	7779
Leustetten . . . . .	3,57	65	75	120	149	269	127	47,2	304	144	7771
Lippertsreute . . . . .	6,84	89	115	240	234	474	192	40,5	467	145	7771
Markdorf, Stadt . . . . .	11,62	758	1 524	2 199	2 551	4 750	435	9,2	3 593	146	7778
Meersburg, Stadt . . . . .	6,93	526	1 124	1 516	1 782	3 298	271	8,2	2 678	147	7758
Mimmenhausen . . . . .	6,28	230	404	567	655	1 222	118	9,7	975	148	7771
Mittelstenweiler . . . . .	3,15	43	52	111	92	203	79	38,9	210	149	7779
Mühlhofen . . . . .	6,31	176	338	505	548	1 053	129	12,3	867	150	7771
Nesselwangen . . . . .	5,96	61	71	149	125	274	154	56,2	237	151	7771
Neufrach . . . . .	10,29	195	294	500	574	1 074	239	22,3	965	152	7771
Nußdorf . . . . .	2,00	158	259	323	407	730	75	10,3	528	153	7773
Oberstenweiler . . . . .	3,24	30	34	71	73	144	68	47,2	161	154	7771
Oberuhldingen . . . . .	8,11	216	421	590	678	1 268	165	13,0	883	155	7772
Owigen . . . . .	16,11	167	232	428	469	897	305	34,0	747	156	7771
Pfullendorf, Stadt . . . . .	25,99	702	1 529	2 435	2 338	4 773	378	7,9	3 181	157	7798
Raderach . . . . .	2,47	30	39	80	73	153	57	57,3	136	158	7991
Rickenbach . . . . .	1,71	42	45	111	91	202	110	54,5	203	159	7771
Riedheim . . . . .	13,82	182	247	459	462	921	332	36,0	851	160	7779
Roggenbeuren . . . . .	3,59	32	37	66	74	140	74	52,9	168	161	7779
Ruschweiler . . . . .	10,20	71	74	189	165	354	288	81,4	370	162	7799
Salem . . . . .	7,87	115	261	511	457	968	188	19,4	1 029	163	7777
Sipplingen . . . . .	4,24	239	399	619	660	1 279	220	17,2	1 034	164	7761
Stetten . . . . .	4,30	79	108	176	208	384	176	45,8	364	165	7758
Taisersdorf . . . . .	3,33	42	44	104	105	209	140	67,0	217	166	7799
Tüfingen . . . . .	9,12	49	54	112	120	232	139	59,9	256	167	7771
Überlingen, Stadt . . . . .	19,91	1 746	3 993	4 527	5 974	10 501	494	4,7	8 348	168	777
Untersiggingen . . . . .	6,89	82	100	216	233	449	194	43,2	444	169	7779
Unteruhldingen . . . . .	1,23	204	322	354	519	873	72	8,2	683	170	7777
Urnau . . . . .	5,34	61	70	147	135	282	130	46,1	305	171	7779
Wangen . . . . .	2,82	36	38	82	74	156	86	55,1	176	172	7969
Weildorf . . . . .	5,49	95	119	212	230	442	166	37,6	415	173	7771
Wintersulgen . . . . .	20,27	195	210	436	434	870	485	55,7	936	174	7799
Wittenhofen . . . . .	18,59	149	170	380	364	744	436	58,6	804	175	7779
Zell am Andelsbach . . . . .	6,15	43	44	95	101	196	149	76,0	234	176	7798
Zusammen . . . . .	571,26	10 647	17 844	27 974	30 838	58 812	14 444	24,6	51 107		

## 46 Landkreis Villingen

Sitz der Kreisverwaltung: Villingen im Schwarzwald, Stadt

AG: Villingen im Schwarzwald; LG: Konstanz; OLG: Karlsruhe; ArG: Villingen im Schwarzwald; SG: Konstanz; VG: Freiburg im Breisgau; AA:  
 FA: Villingen im Schwarzwald; OFD: Freiburg im Breisgau; ZA: Hornberg f.d. Gem. 118, 124, 129, 135, 138, 139, 141, 142, Villingen im

## 08 Baden - Württemberg

## 3 RB Südbaden

46, 47

Gemeinde	Fläche	Be- wohnte Gebäude	Haus- halte	Wohnbevölkerung am					Stat. Kenn- ziffer der Ge- meinde	Post- leit- zahl
				6.6.1961				13.9.1950		
				männ- lich	weib- lich	ins- gesamt	dar. land- u. forst- wirtschaftliche Bevölkerung	ins- gesamt		
	qkm	Anzahl			%	Anzahl				

Schwarzwald f. übr. Gem.; HZA: Lahr u. Singen (Hohentwiel); HK, IuHK: Konstanz; OPD: Tübingen f.d. Gem. 114, Freiburg im Breisgau f. übr. Gem.; StA: Gem. bilden jeweils einen eigenen Standesamtsbezirk; OKI: A f.d. Gem. 136, 142, 145, B f. übr. Gem.; BWK: 187.

Brigach	10,43	85	157	280	261	541	184	34,0	475	111	7742
Buchenberg	17,74	161	221	383	512	895	322	36,0	794	112	7741
Burgberg	3,46	95	125	224	223	447	109	24,4	433	113	7744
Dauchingen	10,04	240	399	563	615	1 178	242	20,5	969	114	722
Dürrheim, Bad	12,54	548	1 097	1 459	2 010	3 469	184	5,3	2 504	115	7737
Erdmannsweiler	3,00	90	134	218	240	458	115	25,1	408	116	7731
Fischbach	10,70	125	165	298	286	584	218	37,3	605	117	7731
Gremmelsbach	13,45	109	172	285	337	622	149	24,0	673	118	774
Herzogenweiler	10,02	20	27	50	59	109	57	52,3	116	119	7731
Kappel	6,49	81	106	203	220	423	125	29,6	392	120	7731
Kirchdorf	3,57	79	115	217	237	454	95	20,9	357	121	7734
Klengen	11,02	167	241	494	474	968	280	28,9	812	122	7734
Königsfeld im Schwarz- wald	1,50	220	565	899	1 235	2 134	29	1,4	1 771	123	7744
Langenschiltach	12,31	125	164	302	338	640	250	39,1	667	124	7742
Marbach	6,69	135	235	391	375	766	117	15,3	545	125	7731
Mönchweiler	9,60	307	619	889	974	1 863	169	9,1	1 338	126	7733
Neuhausen	8,77	119	170	311	328	639	215	33,6	551	127	7731
Niedereschach	12,48	242	391	589	646	1 235	175	14,2	1 046	128	7732
Nußbach	15,21	208	371	567	638	1 205	262	21,7	1 151	129	7741
Oberschach	11,46	156	225	411	445	856	284	33,2	721	130	7731
Oberkirnach	11,93	60	62	142	130	272	155	57,0	323	131	7731
Peterzell	9,12	133	271	446	445	891	95	10,7	681	132	7741
Pfaffenweiler	8,85	137	229	395	416	811	179	22,1	659	133	7731
Rietheim	5,23	66	89	183	186	369	137	37,1	331	134	7731
Rohrardsberg	11,57	28	33	93	87	180	86	47,8	198	135	7745
Sankt Georgen im Schwarz- wald, Stadt	12,90	1 289	3 923	5 242	5 712	10 954	211	1,9	6 687	136	7742
Schabenhäusen	3,40	59	84	155	168	323	129	39,9	322	137	7732
Schönwald im Schwarz- wald	27,81	312	566	874	985	1 859	337	18,1	1 746	138	7741
Schonach im Schwarzwald	25,14	527	1 241	1 988	2 101	4 089	312	7,6	3 347	139	7745
Stockburg	3,17	27	39	70	75	145	50	34,5	142	140	7741
Tennenbronn	35,00	528	889	1 592	1 726	3 318	715	21,5	2 530	141	7741
Triberg, Stadt	4,66	686	2 039	2 833	3 158	5 991	40	0,7	5 006	142	774
Überauchen	8,22	83	111	210	207	417	127	30,5	349	143	7734
Unterkirnach	13,17	187	318	708	579	1 287	339	26,3	1 089	144	7731
Villingen im Schwarz- wald, Stadt <sup>1)</sup>	67,79	3 416	11 286	15 228	16 661	31 889	465	1,5	20 127	145	773
Weiler	5,77	80	105	187	214	401	126	31,4	363	146	7731
Weilersbach	7,16	119	149	303	327	630	237	37,6	612	147	7731
<b>Zusammen</b>	<b>451,37</b>	<b>11 049</b>	<b>27 133</b>	<b>39 682</b>	<b>43 630</b>	<b>83 312</b>	<b>7 321</b>	<b>8,8</b>	<b>60 840</b>		

## 47 Landkreis Waldshut

Sitz der Kreisverwaltung: Waldshut, Stadt

AG: Bonndorf f.d. Gem. 121, 123, 128, 135, 147, 154, 155, 158, 159, 165, 172, 173, 175, 180, 185, Sankt Blasien f.d. Gem. 114, 144, 148, 178, Waldshut f. übr. Gem.; LG: Waldshut; OLG: Karlsruhe; ArG: Freiburg im Breisgau f.d. Gem. 121, 123, 128, 135, 147, 154, 155, 158, 159, 165, 172, 173, 175, 180, 185, Lörrach f. übr. Gem.; SG: Konstanz; VG: Freiburg im Breisgau; AA: Lörrach; FA: Tiengen (Oberrhein); OFD: Freiburg im Breisgau; ZA: Erzingen f.d. Gem. 130, 132, 138, 140, 141, 146, 166, 167, 171, 174, 189, 191, Jestetten - Bahnhof f.d. Gem. 113, 115, 120, 133, 150, 157, Rheinheim f.d. Gem. 117, 131, 151, 153, 170, Rötteln, Gem. Hohentengen f.d. Gem. 119, 145, 156, 168, 176, Stühlingen f.d. Gem. 121, 126, 135, 137, 142, 154, 155, 158, 162, 164, 165, 173, 177, 182, 185, 190, Waldshut f. übr. Gem.; HZA: Waldshut; HK: Konstanz; IuHK: Schopfheim; OPD: Freiburg im Breisgau; StA: Gem. bilden jeweils einen eigenen Standesamtsbezirk; OKI: A f.d. Gem. 179, 187, B f. übr. Gem.; BWK: 184.

Aichen	9,64	58	80	187	176	363	175	48,2	414	111	789
Albbruck	5,67	378	750	1 198	1 274	2 472	190	7,7	1 913	112	7892
Altenburg	5,89	149	267	400	431	831	167	20,1	721	113	7891

1) Große Kreisstadt im Sinne der Baden - Württembergischen Gemeindeordnung.

Gemeinde	Fläche	Be- wohnte Gebäude	Haus- halte	Wohnbevölkerung am						Stat. Kenn- ziffer der Ge- meinde	Post- leit- zahl
				6.6.1961				13.9.1950			
				männ- lich	weib- lich	ins- gesamt	dar. land- u. forst- wirtschaftliche Bevölkerung	ins- gesamt			
	qkm	Anzahl			%	Anzahl					
Amrigschwand	14,29	86	109	198	227	425	219	51,5	437	114	7821
Baltersweil	4,89	51	74	147	154	301	131	43,5	264	115	7891
Bannholz	6,55	56	96	180	168	348	105	30,2	334	116	7891
Bechtersbohl	1,53	38	56	112	107	219	84	38,4	207	117	7891
Berau	12,24	95	137	271	285	556	203	36,5	575	118	7891
Bergöschingen	4,79	38	43	87	96	183	118	64,5	195	119	7891
Berwangen	2,07	30	38	70	88	158	97	61,4	136	120	7891
Bettmaringen	11,50	82	97	203	246	449	284	63,3	456	121	7891
Bierbronn	4,78	45	52	123	120	243	137	56,4	276	122	7891
Birkendorf	12,06	112	134	263	319	582	216	37,1	580	123	7891
Birkingen	5,33	51	62	160	163	323	205	63,5	294	124	7891
Birndorf	5,80	73	93	210	235	445	222	49,9	470	125	7891
Blumegg	6,77	54	65	134	133	267	164	61,4	297	126	7891
Breitenfeld	2,92	22	33	69	83	152	83	54,6	165	127	7891
Brenden	7,99	40	47	95	103	198	117	59,1	204	128	7891
Buch	7,77	93	137	308	325	633	265	41,9	629	129	7891
Bühl	4,58	55	70	162	167	329	164	49,8	287	130	7891
Dangstetten	7,06	123	179	316	321	637	198	31,1	595	131	7891
Degernau	3,53	56	94	158	195	353	89	25,2	316	132	7891
Dettinghofen	7,42	87	134	221	249	470	229	48,7	412	133	7891
Detzeln	4,63	35	54	118	126	244	129	52,9	253	134	7891
Dillendorf	7,39	68	86	173	171	344	184	53,5	333	135	7823
Dögern	7,46	211	402	688	733	1 421	207	14,6	1 060	136	7891
Eberfingen	7,81	66	101	186	175	361	115	31,9	426	137	7891
Erzingen	10,05	371	739	1 072	1 224	2 296	253	11,0	1 845	138	7895
Eschbach	2,99	53	75	146	178	324	126	38,9	293	139	7891
Geißlingen	8,86	106	165	313	327	640	224	35,0	556	140	7891
Grießen	12,65	274	452	778	839	1 617	360	22,3	1 154	141	7891
Grimmelshofen	6,32	74	107	197	203	400	104	26,0	382	142	7891
Gurtweil	7,49	141	250	474	552	1 026	149	14,5	802	143	7891
Höschenschwand	6,42	112	183	310	446	756	73	9,7	586	144	7821
Hohentengen	10,04	180	330	557	579	1 136	234	20,6	798	145	7891
Horheim	7,61	138	242	434	453	887	141	15,9	723	146	7891
Hürlingen	6,42	43	56	109	111	220	126	57,3	222	147	7891
Immeneich	3,21	44	51	80	90	170	69	40,6	218	148	7821
Indlekofen	4,00	43	58	141	132	273	151	55,3	342	149	7891
Jestetten	14,74	385	715	1 060	1 203	2 263	281	12,4	1 725	150	7893
Kadelburg	6,34	201	339	564	604	1 168	174	14,9	1 033	151	7891
Krenkingen	7,58	47	54	135	143	278	164	59,0	318	152	7891
Küßnach	5,14	35	37	64	76	140	75	53,6	145	153	7891
Lausheim	10,11	54	62	140	125	265	202	76,2	298	154	7891
Lembach	6,79	44	44	100	91	191	138	72,3	207	155	7891
Lienheim	7,57	104	133	296	280	576	218	37,8	510	156	7891
Lottstetten	13,39	225	417	633	680	1 313	330	25,1	1 122	157	7891
Mauchen	9,07	88	106	244	222	466	256	54,9	467	158	7891
Mettenberg	11,94	41	42	104	113	217	165	76,0	247	159	7891
Nöggenschwiel	7,80	57	76	193	165	358	139	38,8	321	160	7891
Oberalpffen	6,55	55	69	133	153	286	150	52,4	292	161	7891
Obereggingen	5,26	51	76	149	142	291	114	39,2	303	162	7891
Oberlauchringen	9,10	214	419	693	749	1 442	213	14,8	934	163	7891
Obermettingen	5,53	39	47	100	110	210	108	51,4	205	164	789
Oberwangen	3,29	38	49	88	97	185	109	58,9	207	165	7823
Oftringen	2,49	42	74	125	185	310	82	26,5	278	166	7891
Rechberg	3,43	58	72	131	147	278	121	43,5	299	167	7895
Reckingen	3,09	50	78	128	159	287	89	31,0	225	168	7891
Remetschwiel	7,03	70	86	179	180	359	165	46,0	325	169	7891
Rheinheim	3,00	88	182	287	285	572	69	12,1	386	170	7891
Riedern am Sand	2,89	45	67	133	135	268	97	36,2	258	171	7891
Riedern am Wald	7,93	71	90	179	198	377	171	45,4	387	172	7891
Schwaningen	8,43	65	83	163	166	329	155	47,1	360	173	7891
Schwerzen	7,02	90	157	276	316	592	130	22,0	515	174	7891
Staufen	4,39	22	26	52	64	116	75	64,7	160	175	7891



08 Baden - Württemberg  
3 RB Südbaden  
47, 48

Gemeinde	Fläche	Be- wohnte Gebäude	Haus- halte	Wohnbevölkerung am					Stat. Kenn- ziffer der Ge- meinde	Post- leit- zahl
				6.6.1961				13.9.1950		
				männ- lich	weib- lich	ins- gesamt	dar. land- u. forst- wirtschaftliche Bevölkerung	ins- gesamt		
	qkm			Anzahl				%	Anzahl	
Stetten . . . . .	5,16	63	95	188	190	378	198	52,4	372	176
Stühlingen, Stadt . . . . .	16,70	280	532	820	927	1 747	214	12,2	1 601	177
Tiefenhäusern . . . . .	8,84	62	72	172	181	353	213	60,3	331	178
Tiengen (Oberrhein), Stadt	12,50	826	2 206	3 265	3 567	6 832	129	1,9	4 706	179
Ühlingen . . . . .	11,32	142	200	346	383	729	227	31,1	737	180
Unteralpfen . . . . .	9,56	97	166	278	320	598	212	35,5	561	181
Untereggingen . . . . .	8,71	115	229	359	378	737	153	20,8	661	182
Unterlauchringen . . . . .	3,66	302	806	1 253	1 326	2 579	83	3,2	1 703	183
Untermettingen . . . . .	13,58	121	155	332	350	682	356	52,2	677	184
Unterwangen . . . . .	3,75	24	27	79	78	157	106	67,5	148	185
Waldkirch . . . . .	9,94	86	112	219	231	450	210	46,7	547	186
Waldshut, Stadt . . . . .	9,75	1 124	3 904	4 994	5 889	10 883	94	0,9	8 255	187
Weilheim . . . . .	9,46	91	136	287	299	586	195	33,3	569	188
Weisweil . . . . .	3,41	54	74	137	145	282	91	32,3	274	189
Weizen . . . . .	9,64	102	165	300	309	609	180	29,6	558	190
Wutöschingen . . . . .	5,82	184	425	697	778	1 475	144	9,8	1 010	191
Zusammen . . .	590,12	9 783	19 102	31 123	34 143	65 266	13 302	20,4	54 407	

48 Landkreis Wolfach  
Sitz der Kreisverwaltung: Wolfach, Stadt

AG: Gengenbach f.d. Gem. 111, 126, 127, 128, 136, 137, 140, Wolfach f. übr. Gem.; LG: Offenburg; OLG: Karlsruhe; ArG: Offenburg; SG, VG: Freiburg Breisgau; AA: Offenburg; FA: Wolfach; OFD: Freiburg im Breisgau; ZA: Offenburg f.d. Gem. 111, 126, 127, 128, 136, 137, 140, Hornberg f. übr. Gem. HZA: Kehl u. Lahr; HK: Freiburg im Breisgau; LuHK: Lahr; OPD: Tübingen f.d. Gemeindeteile Ecke, Hunersbach i.d. Gem. 123, f.d. Gem. 130 (tlw.) d. Gemeindeteil Kniebis i.d. Gem. 131, Freiburg im Breisgau f. übr. Gem. u. übr. Teile d. Gem. 123, 130, 131, StA: Gem. bilden jeweils einen eigenen Standesamtsbezirk; OKI: A f.d. Gem. 139, B f. übr. Gem; BWK: 187.

Biberach . . . . .	12,16	367	634	1 020	1 182	2 202	317	14,4	1 826	111	7616
Bollenbach . . . . .	6,91	85	107	239	248	487	209	42,9	414	112	7612
Einbach . . . . .	28,70	123	147	373	374	747	427	57,2	791	113	7613
Fischerbach . . . . .	20,30	175	227	487	529	1 016	405	39,9	960	114	7612
Gutach (Schwarzwaldbahn)	31,74	418	706	1 156	1 235	2 391	431	18,0	2 185	115	7611
Haslach im Kinzigtal, Stadt . . . . .	11,80	806	1 718	2 389	2 800	5 189	287	5,5	4 233	116	7612
Hausach, Stadt . . . . .	7,36	541	1 117	1 728	1 864	3 592	139	3,9	2 706	117	7613
Hofstetten . . . . .	18,15	133	144	375	392	767	510	66,5	766	118	7612
Hornberg, Stadt . . . . .	8,63	557	1 527	1 941	2 292	4 233	47	1,1	3 550	119	7746
Kaltbrunn . . . . .	23,06	95	109	272	274	546	298	54,6	576	120	7623
Kinzigtal . . . . .	40,36	205	235	594	552	1 146	520	45,4	1 159	121	762
Kirnbach . . . . .	18,54	158	200	378	431	809	315	38,9	817	122	762
Lehengericht . . . . .	29,86	200	310	517	572	1 089	322	29,6	1 001	123	7622
Mühlenbach . . . . .	31,22	239	290	699	766	1 465	749	51,1	1 425	124	7611
Niederwasser . . . . .	12,76	64	99	206	211	417	152	36,5	451	125	7746
Nordrach . . . . .	37,75	337	454	841	1 005	1 846	706	38,2	1 773	126	7611
Oberentersbach . . . . .	7,14	32	35	93	91	184	130	70,7	200	127	7615
Oberharmersbach . . . . .	40,91	384	525	1 060	1 162	2 222	797	35,9	2 183	128	7611
Oberwolfach . . . . .	50,91	405	529	1 167	1 260	2 427	801	33,0	2 149	129	762
Reichenbach . . . . .	33,06	141	161	369	361	730	470	64,4	876	130	7746
Rippoldsau, Bad . . . . .	36,22	231	279	486	742	1 228	403	32,8	1 239	131	7624
Schapbach . . . . .	38,50	246	326	666	736	1 402	542	38,7	1 466	132	7625
Schenkenzell . . . . .	19,08	307	455	713	824	1 537	280	18,2	1 393	133	7623
Schiltach, Stadt . . . . .	5,85	494	1 024	1 379	1 590	2 969	62	2,1	2 746	134	7622
Steinach . . . . .	14,89	375	519	943	1 078	2 021	453	22,4	1 717	135	7611
Unterentersbach . . . . .	6,51	91	117	224	255	479	252	52,6	493	136	7615
Unterharmersbach . . . . .	15,04	318	474	893	933	1 826	493	27,0	1 691	137	7611
Welschensteinach . . . . .	18,43	173	226	507	577	1 084	507	46,8	967	138	7611
Wolfach, Stadt . . . . .	7,61	571	1 282	1 784	2 168	3 952	132	3,3	3 035	139	762
Zell am Harmersbach, Stadt . . . . .	7,75	409	880	1 235	1 504	2 739	189	6,9	2 411	140	7615
Zusammen . . .	641,20	8 680	14 856	24 734	28 008	52 742	11 345	21,5	47 199		

Gemeinde	Fläche	Be- wohnte Gebäude	Haus- halte	Wohnbevölkerung am					Stat. Kenn- ziffer der Gemeinde	Post- leit- zahl
				6.6.1961				13.9.1950		
				männ- lich	weib- lich	ins- gesamt	dar. land- u. forst- wirtschaftliche Bevölkerung	ins- gesamt		
				qkm	Anzahl			%		

4 RB Südwürttemberg - Hohenzollern  
Sitz der Bezirksregierung: Tübingen, Stadt

31 Landkreis Balingen  
Sitz der Kreisverwaltung: Balingen, Stadt

AG: Ebingen f.d. Gem. 114, 120, 128, 131, 133, 134, 135, 138, 148, 150, 153, Balingen f. übr. Gem.; LG: Hechingen; ULG: Stuttgart; ArG: Sigmaringen; SG: Reutlingen; VG: Sigmaringen; AA, FA: Balingen; OFD: Stuttgart; ZA: Horb am Neckar f.d. Gem. 112, 113, 115, 129, 132, 142, Rottweil f.d. Gem. 117, 118, 119, 127, 141, 143, 144, 147, 151, 155, Sigmaringen f.d. Gem. 153, Tuttlingen f.d. Gem. 135, 137, Ebingen f. übr. Gem.; HZA: Reutlingen u. Rottweil; HK, LuHK: Reutlingen; OPD: Tübingen; StA: Gem. bilden jeweils einen eigenen Standesamtsbezirk; OKI: Af.d. Gem. 111, 120, 148, B f. übr. Gem.; BWKr: 193.

Balingen, Stadt . . . . .	19,38	2 166	3 989	5 427	6 220	11 647	415	3,6	8 242	111	746
Bickelsberg . . . . .	8,09	108	123	208	246	454	226	49,8	498	112	7461
Binsdorf, Stadt . . . . .	12,03	201	263	393	460	853	194	22,7	827	113	7461
Bitz . . . . .	8,82	776	1 015	1 410	1 569	2 979	181	6,1	2 508	114	7474
Brittheim . . . . .	5,68	78	91	167	174	341	133	39,0	344	115	7461
Burgfelden . . . . .	2,73	64	81	111	119	230	60	26,1	228	116	7471
Dautmergen . . . . .	4,54	82	85	140	162	302	100	33,1	307	117	7461
Dornettingen . . . . .	6,55	168	207	340	382	722	193	26,7	722	118	7461
Dotternhausen . . . . .	10,01	234	315	482	585	1 067	164	15,4	950	119	7461
Ebingen, Stadt <sup>1)</sup> . . . . .	37,92	3 392	7 679	9 360	11 732	21 092	257	1,2	17 076	120	747
Endingen . . . . .	5,56	239	349	501	555	1 056	132	12,5	895	121	7461
Engstlatt . . . . .	7,40	320	444	621	713	1 334	263	19,7	1 300	122	7461
Erlaheim . . . . .	6,84	155	179	281	319	600	172	28,7	613	123	7461
Erzingen . . . . .	9,38	160	205	274	351	625	217	34,7	658	124	7461
Frommern . . . . .	11,74	637	950	1 379	1 510	2 889	387	13,4	2 462	125	7462
Geislingen . . . . .	13,08	659	980	1 441	1 613	3 054	313	10,2	2 769	126	7465
Hausen am Tann . . . . .	8,49	92	110	178	187	365	96	26,3	385	127	7461
Hossingen . . . . .	5,69	147	171	232	283	515	90	17,5	509	128	7471
Isingen . . . . .	5,49	125	161	253	283	536	219	40,9	530	129	7461
Laufen an der Eyach . . . . .	10,04	308	471	659	737	1 396	194	13,9	987	130	7461
Lautlingen . . . . .	13,97	324	473	663	766	1 429	113	7,9	1 164	131	7477
Leidringen . . . . .	11,33	220	244	428	474	902	452	50,1	928	132	7461
Margrethausen . . . . .	7,58	154	251	370	473	843	73	8,7	537	133	7471
Meßstetten . . . . .	19,11	698	923	1 430	1 579	3 009	308	10,2	2 214	134	7475
Nusplingen . . . . .	20,75	385	483	821	864	1 685	344	20,4	1 494	135	7461
Oberdisgheim . . . . .	9,83	200	249	329	412	741	149	20,1	718	136	7461
Obernheim . . . . .	15,01	312	411	566	638	1 204	174	14,5	1 180	137	7461
Ostmettingen . . . . .	20,59	1 187	1 750	2 166	2 549	4 715	215	4,6	4 160	138	7477
Ostdorf . . . . .	12,43	297	361	525	584	1 109	325	29,3	1 089	139	7461
Pfeffingen . . . . .	13,43	362	497	691	745	1 436	145	10,1	1 324	140	7473
Ratshausen . . . . .	5,77	148	179	267	327	594	170	28,6	583	141	7461
Rosenfeld, Stadt . . . . .	6,51	274	447	565	730	1 295	160	12,4	1 048	142	7463
Roßwangen . . . . .	5,85	115	141	257	261	518	137	26,4	514	143	7461
Schömberg, Stadt . . . . .	14,92	395	578	795	911	1 706	292	17,1	1 627	144	7464
Stockenhausen . . . . .	1,38	58	70	119	123	242	64	26,4	203	145	7461
Streichen . . . . .	2,74	104	132	164	219	383	71	18,5	388	146	7461
Täbingen . . . . .	7,05	109	123	224	258	482	265	55,0	533	147	7461
Tailfingen, Stadt . . . . .	29,34	3 022	5 463	7 158	8 301	15 459	232	1,5	12 696	148	7477
Tieringen . . . . .	14,38	201	238	345	407	752	215	28,6	699	149	7461
Unterdigheim . . . . .	7,19	133	161	265	280	545	71	13,0	531	150	7461
Weilen unter den Rinnen . . . . .	3,08	86	103	154	175	329	85	25,8	307	151	7461
Weilstetten . . . . .	7,23	466	636	910	1 039	1 949	164	8,4	1 608	152	7466
Winterlingen . . . . .	16,88	946	1 260	1 689	1 947	3 636	182	5,0	2 932	153	7472
Zillhausen . . . . .	7,26	172	241	331	395	726	116	16,0	655	154	7461
Zimmern unter der Burg . . . . .	5,05	89	110	188	193	381	150	39,4	378	155	7461
Zusammen . . . . .	478,12	20 568	33 392	45 277	52 850	98 127	8 678	8,8	82 320		

32 Landkreis Biberach  
Sitz der Kreisverwaltung: Biberach an der Riß, Stadt

AG: Bad Waldsee f.d. Gem. 131, 132, 157, 160, 166, 176, 184, 190, 191, 196, 197, Laupheim f.d. Gem. 111, 119, 120, 124, 126 bis 129, 139, 151,

1) Große Kreisstadt im Sinne der Baden - Württembergischen Gemeindeordnung.

08. Baden - Württemberg  
4 RB SüdWürttemberg - Hohenzollern

32

Gemeinde	Fläche	Be- wohnte Gebäude	Haus- halte	Wohnbevölkerung am					Stat. Kenn- ziffer der Ge- meinde	Post- leit- zahl	
				6.6.1961				13.9.1950			
				männ- lich	weib- lich	ins- gesamt	dar. land- u. forst- wirtschaftliche Bevölkerung	ins- gesamt			
qkm	Anzahl					%	Anzahl				
<p>154, 159, 161, 163, 165, 172, 175, 178, 179, 180, 185, 186, 189, 192, 193, 194, Leutkirch f.d. Gem. 122, 133, 141, 148, 162, 171, 181, 187, Bi- berach an der Riß f. übr. Gem.; <b>LG:</b> Ravensburg u. Ulm; <b>OLG:</b> Stuttgart; <b>ArG:</b> Ravensburg f.d. Gem. 122, 131, 132, 133, 141, 148, 157, 160, 162 166, 171, 176, 181, 184, 187, 190, 191, 196, 197, Ulm f. übr. Gem.; <b>SG:</b> Ulm; <b>VG:</b> Sigmaringen; <b>AA:</b> Ravensburg; <b>FA:</b> Biberach an der Riß; <b>OFD:</b> Stuttgart <b>ZA:</b> Biberach an der Riß; <b>HZA:</b> Friedrichshafen; <b>HK:</b> Ulm; <b>IuHK:</b> Ravensburg; <b>OPD:</b> Stuttgart f.d. Gemeindeteil Halbertshof i.d. Gem. 189, f.d. Gemeindeteile Dürach, Oberführbach u. Unterführbach i.d. Gem. 193, Tübingen f. übr. Gem. u. übr. Teile d. Gem. 189, 193; <b>StA:</b> Rot an der Rot f.d. Gem. 171, 181, übr. Gem. bilden jeweils einen eigenen Stande samtsbezirk; <b>OKI:</b> A f.d. Gem. 123, B f. übr. Gem.; <b>BWKr:</b> 194.</p>											
Achstetten . . . . .	8,93	187	224	434	462	896	323	36,0	935	111	7959
Äpfingen . . . . .	11,23	185	217	379	408	787	303	38,5	805	112	7951
Ahlen . . . . .	4,42	55	65	102	115	217	112	51,6	205	113	7951
Alberweiler . . . . .	4,10	99	107	215	213	428	193	45,1	431	114	7951
Altheim . . . . .	8,67	144	150	280	314	594	281	47,3	658	115	7951
Alßmannshardt . . . . .	11,07	135	165	286	277	563	203	36,1	570	116	7951
Attenweiler . . . . .	10,38	141	149	285	330	615	331	53,8	667	117	7951
Aufhofen . . . . .	4,91	146	183	293	340	633	162	25,6	610	118	7951
Baltringen . . . . .	8,63	121	132	252	302	554	234	42,2	541	119	7951
Baustetten . . . . .	10,91	191	210	446	456	902	415	46,0	878	120	7959
Bellamont . . . . .	8,52	129	133	248	263	511	270	52,8	546	121	7951
Berkheim . . . . .	24,98	303	387	637	859	1 496	563	37,6	1 429	122	7951
Biberach an der Riß, Stadt 1) . . . . .	28,83	2 898	7 306	10 056	11 468	21 524	530	2,5	14 984	123	795
Bihlalingen . . . . .	7,20	88	102	181	204	385	106	27,5	366	124	7959
Birkenhard . . . . .	8,39	97	109	229	239	468	190	40,6	423	125	7951
Bronnen . . . . .	2,35	63	81	145	163	308	96	31,2	315	126	7959
Bühl . . . . .	3,84	45	45	86	86	172	112	65,1	224	127	7959
Burgrieden . . . . .	8,77	249	364	613	682	1 295	273	21,1	1 212	128	7959
Bußmannshausen . . . . .	7,89	115	137	253	296	549	185	33,7	506	129	7959
Dettingen an der Iller . .	11,14	321	390	678	728	1 406	430	30,6	1 288	130	7951
Dietmanns . . . . .	19,11	165	170	358	345	703	474	67,4	746	131	7951
Eberhardzell . . . . .	26,16	272	307	615	673	1 288	573	44,5	1 270	132	7951
Ellwangen . . . . .	14,85	190	202	366	399	765	381	49,8	867	133	7951
Erlenmoos . . . . .	24,27	229	267	510	514	1 024	620	60,5	1 019	134	7951
Erolzheim . . . . .	26,30	369	456	768	782	1 550	622	40,1	1 518	135	7951*
Fischbach . . . . .	6,73	105	119	213	226	439	145	33,0	426	136	7951
Füramoos . . . . .	8,15	105	106	195	216	411	249	60,6	415	137	7951
Grod . . . . .	3,29	25	25	64	63	127	78	61,4	115	138	7951
Großschafhausen . . . . .	3,93	70	100	179	179	358	84	23,5	340	139	7959
Gutenzell . . . . .	25,01	196	214	407	434	841	387	46,0	837	140	7959
Haslach . . . . .	15,77	175	229	432	456	888	371	41,8	875	141	7971
Hochdorf . . . . .	6,74	90	99	191	231	422	153	36,3	434	142	7951
Höfen . . . . .	4,93	61	72	132	168	300	153	51,0	297	143	7951
Hürbel . . . . .	12,84	132	148	341	361	702	265	37,7	718	144	7951
Ingerkingen . . . . .	9,20	154	181	438	436	874	336	38,4	833	145	7951
Ingoldingen . . . . .	13,38	165	180	336	313	649	304	46,8	691	146	7951
Kirchberg an der Iller . .	13,51	203	266	444	480	924	269	29,1	875	147	7959
Kirchdorf an der Iller . .	15,73	223	357	648	652	1 300	397	30,5	863	148	7951
Langenschemmern . . . . .	6,28	153	189	330	358	688	213	31,0	629	149	7951
Laupertshausen . . . . .	12,57	142	147	302	327	629	306	48,6	657	150	7951
Laupheim, Stadt . . . . .	19,43	1 452	2 798	4 045	4 667	8 712	447	5,1	7 371	151	7958
Maselheim . . . . .	16,84	138	172	476	578	1 054	286	27,1	1 064	152	7951
Mettenberg . . . . .	5,28	73	86	171	172	343	160	46,6	337	153	7951
Mietingen . . . . .	13,90	249	287	582	643	1 225	476	38,9	1 215	154	7959
Mittelbiberach . . . . .	17,21	301	420	711	786	1 497	419	28,0	1 317	155	7951
Mittelbuch . . . . .	9,81	157	176	320	331	651	347	53,3	630	156	7951
Mühlhausen . . . . .	11,67	111	119	248	246	494	268	54,3	551	157	7951
Muttensweiler . . . . .	6,83	70	78	139	141	280	137	48,9	303	158	7951
Oberbalzheim . . . . .	8,92	107	134	221	241	462	195	42,2	439	159	7959
Oberessendorf . . . . .	13,78	134	158	299	308	607	314	51,7	594	160	7951
Oberholzheim . . . . .	5,67	106	120	213	246	459	203	44,2	480	161	7959
Oberopfingen . . . . .	7,14	77	79	161	162	323	186	57,6	331	162	7951
Obersulmetingen . . . . .	11,15	175	200	366	411	777	329	42,3	763	163	7959
Ochsenhausen, Stadt . . .	23,50	668	1 034	1 572	2 049	3 621	433	12,0	3 031	164	7955

1) Große Kreisstadt im Sinne der Baden - Württembergischen Gemeindeordnung.

Gemeinde	Fläche	Be- wohnte Gebäude	Haus- halte	Wohnbevölkerung am						Stat. Kenn- ziffer der Ge- meinde	Post- leit- zahl
				6.6.1961					13.9.1950		
				männ- lich	weib- lich	ins- gesamt	dar. land- u. forst- wirtschaftliche Bevölkerung	ins- gesamt			
qkm	Anzahl							%	Anzahl		
Orsenhausen . . . . .	6,26	128	158	278	293	571	181	31,7	514	165	7959
Otterswang . . . . .	13,17	126	147	266	299	565	279	49,4	567	166	7961
Reinstetten . . . . .	26,76	353	379	750	809	1 559	766	49,1	1 614	167	7951
Reute . . . . .	6,47	88	95	172	197	369	138	37,4	382	168	7951
Ringschnait . . . . .	14,40	203	234	400	460	860	383	44,5	805	169	7951
Rißegg . . . . .	5,93	153	200	341	365	706	187	26,5	669	170	7951
Rot an der Rot . . . . .	25,47	348	459	792	797	1 589	497	31,3	1 578	171	7951
Rot bei Laupheim . . . . .	9,27	123	159	284	315	599	164	27,4	621	172	7959
Rottum . . . . .	4,18	67	69	136	130	266	158	59,4	290	173	7951
Schemmerberg . . . . .	5,94	162	210	386	392	778	215	27,6	639	174	7951
Schönebürg . . . . .	10,94	171	191	367	444	811	255	31,4	854	175	7951
Schussenried, Stadt. . . . .	22,85	884	1 454	2 464	2 842	5 306	454	8,6	4 732	176	7953
Schweinhausen . . . . .	9,63	120	142	266	275	541	217	40,1	585	177	7951
Schwendi . . . . .	8,17	356	484	831	838	1 669	206	12,3	1 502	178	7959
Sießen im Wald . . . . .	12,04	138	139	319	352	671	325	48,4	677	179	7959
Sinningen . . . . .	5,11	81	93	165	170	335	82	24,5	342	180	7959
Spindelwag . . . . .	7,22	67	69	159	151	310	179	57,7	340	181	7951*
Stafflangen . . . . .	16,47	167	174	327	352	679	363	53,5	719	182	7951
Steinhausen an der Rot- tum . . . . .	17,05	186	189	402	424	826	462	55,9	824	183	7951
Steinhausen bei Schus- senried . . . . .	6,49	76	85	154	147	301	165	54,8	327	184	7951
Stetten . . . . .	6,79	88	107	197	211	408	211	51,7	425	185	7959
Sulmingen . . . . .	6,40	100	114	184	233	417	162	38,8	472	186	7951
Tannheim . . . . .	27,87	358	491	771	844	1 615	418	25,9	1 476	187	7951
Ummendorf . . . . .	13,94	398	577	934	988	1 922	278	14,5	1 440	188	7951
Unterbälzheim . . . . .	8,67	147	196	303	354	657	156	23,7	632	189	7959*
Unteressendorf . . . . .	7,38	98	118	209	212	421	132	31,4	447	190	7951
Unterschwarzach . . . . .	22,89	255	255	493	494	987	588	59,6	1 111	191	7951
Untersulmetingen . . . . .	12,76	193	242	480	488	968	320	33,1	959	192	7959
Wain . . . . .	20,14	258	339	524	608	1 132	375	33,1	1 190	193	7959*
Walpertshofen . . . . .	3,80	48	49	92	101	193	123	63,7	193	194	7959
Warthausen . . . . .	12,62	316	503	778	798	1 576	250	15,9	1 214	195	7951
Winterstettendorf . . . . .	5,36	61	66	122	133	255	124	48,6	286	196	7951
Winterstettenstadt. . . . .	7,03	114	134	242	249	491	177	36,0	527	197	7951
Zusammen . . .	1 024,51	19 185	28 672	47 479	52 564	100 043	24 882	24,9	89 397		

33 Landkreis Calw  
Sitz der Kreisverwaltung: Calw, Stadt

AG: Nagold f.d. Gem. 116, 117, 120, 123, 124, 135 bis 138, 140, 143, 145, 149, 150, 164, 167, 179, 183, 185, 187, 191, 194, 197, 199, 201, 205, 206, 208, 209, 211, Neuenbürg f.d. Gem. 119, 122, 126, 128, 130, 133, 134, 141, 142, 144, 147, 151, 153, 158, 161, 169, 171, 173, 182, 186, 188, 192, 207, 210, Calw f. übr. Gem.; LG: Tübingen; OLG: Stuttgart; ArG: Pforzheim f.d. Gem. 119, 122, 126, 128, 130, 133, 134, 141, 142, 144, 147, 151, 153, 158, 161, 169, 171, 173, 182, 186, 188, 192, 207, 210, Reutlingen f. übr. Gem.; SG: Karlsruhe f.d. Gem. 122, 151, 161, Stuttgart f. übr. Gem.; VG: Sigmaringen; AA: Pforzheim f.d. Gem. 119, 125, 126, 130, 133, 141, 144, 147, 148, 157, 158, 169, 173, 182, 188, 192, 193, 204, 207, Nagold f. übr. Gem.; FA: Neuenbürg f.d. Gem. 119, 121, 122, 125, 126, 128, 130, 133, 134, 141, 142, 144, 147, 148, 151, 153, 156, 157, 158, 161, 162, 169, 171, 173, 177, 182, 186, 188, 190, 192, 193, 203, 204, 207, 210, Hirsau f. übr. Gem.; OFD: Stuttgart; ZA: Calw; HZA: Rottweil; HK: Reutlingen; IuHK: Rottweil; OPD: Karlsruhe f.d. Gemeindeteil Moosbronn i.d. Gem. 122, Stuttgart f.d. Gem. 131, Tübingen f. übr. Gem. u. übr. Teil d. Gem. 122; StA: Haiterbach f.d. Gem. 150, 205, übr. Gem. bilden jeweils einen eigenen Standesamtsbezirk; OKI: A f.d. Gem. 126, 129, 151, 167, 210, B f. übr. Gem.; BWKr: 191.

Agenbach . . . . .	10,39	51	63	110	129	239	126	52,7	272	111	7261
Aichelberg . . . . .	24,06	78	108	200	196	396	178	44,9	395	112	7261
Aichhalden . . . . .	10,46	52	59	117	138	255	158	62,0	283	113	7271
Altbülach . . . . .	4,48	128	195	321	345	666	137	20,6	611	114	7261
Altbürg . . . . .	11,20	269	413	628	736	1 364	346	25,4	1 331	115	7261
Altensteig, Stadt . . . . .	5,18	637	1 324	2 017	2 010	4 027	59	1,5	3 177	116	7272
Altensteigdorf . . . . .	1,26	42	56	99	111	210	104	49,5	201	117	7271
Althengstett . . . . .	13,10	347	597	855	851	1 706	319	18,7	1 302	118	7261
Arnbach . . . . .	4,17	194	323	419	500	919	100	10,9	823	119	7541
Beihingen . . . . .	3,28	88	108	202	214	416	138	33,2	375	120	7271
Beinberg . . . . .	2,99	56	83	132	142	274	81	29,6	264	121	7261
Bernbach . . . . .	9,74	134	206	282	312	594	168	28,3	536	122	7501

08 Baden - Württemberg  
4 RB Südwürttemberg - Hohenzollern

33

Gemeinde	Fläche	Be- wohnte Gebäude	Haus- halte	Wohnbevölkerung am						Stat. Kenn- ziffer der Ge- meinde	Post- leit- zahl
				6.6.1961				13.9.1950			
				männ- lich	weib- lich	ins- gesamt	dar. land- u. forst- wirtschaftliche Bevölkerung	ins- gesamt			
	qkm	Anzahl			%	Anzahl					
Berneck, Stadt . . . . .	5,70	96	157	242	265	507	60	11,8	483	123	7271
Beuren . . . . .	4,04	28	28	53	49	102	62	60,8	139	124	7271
Bieselsberg . . . . .	5,70	113	180	231	259	490	104	21,2	447	125	7541
Birkenfeld . . . . .	8,75	1 052	2 103	2 765	3 202	5 967	158	2,6	4 737	126	7534
Breitenberg . . . . .	8,14	96	103	232	249	481	238	49,5	498	127	726
Calmbach . . . . .	20,31	596	1 526	2 057	2 256	4 313	101	2,3	3 345	128	7543
Calw, Stadt . . . . .	12,54	1 250	3 241	4 712	4 978	9 690	132	1,4	7 416	129	726
Conweiler . . . . .	6,21	287	467	632	715	1 347	147	10,9	1 292	130	7541
Dachtel . . . . .	5,72	96	128	171	205	376	129	34,3	367	131	7031
Deckenpfronn . . . . .	11,42	239	363	596	628	1 224	446	36,4	1 008	132	7261
Dennach . . . . .	11,82	97	180	254	274	528	48	9,1	511	133	7541
Dobel . . . . .	18,42	239	399	536	636	1 172	238	20,3	1 016	134	7544
Ebershardt . . . . .	5,90	82	112	207	206	413	152	36,8	414	135	7271
Ebhausen . . . . .	7,13	330	604	820	967	1 787	126	7,1	1 498	136	7273
Effringen . . . . .	7,79	185	236	405	424	829	294	35,5	873	137	7271
Egenhausen . . . . .	10,02	214	309	532	574	1 106	275	24,9	942	138	7271
Emberg . . . . .	4,16	33	41	83	83	166	100	60,2	171	139	7261
Emmingen . . . . .	5,58	169	271	388	412	800	210	26,3	709	140	7271
Engelsbrand . . . . .	6,53	209	342	448	503	951	95	10,0	804	141	7541
Enzklösterle . . . . .	20,20	200	315	484	565	1 049	294	28,0	954	142	7546
Ettmannsweiler . . . . .	4,41	57	82	141	134	275	99	36,0	271	143	7271
Feldrennach . . . . .	7,10	286	503	715	806	1 521	220	14,5	1 344	144	7541
Gaugenwald . . . . .	3,54	28	32	72	78	150	84	56,0	153	145	7261
Gechingen . . . . .	14,69	272	367	588	638	1 226	294	24,0	1 051	146	7261
Gräfenhausen . . . . .	10,30	349	580	792	908	1 700	256	15,1	1 535	147	7541
Grunbach . . . . .	5,85	148	278	334	387	721	73	10,1	681	148	7541
Gültlingen . . . . .	16,96	217	297	415	490	905	309	34,1	1 000	149	7261
Haiterbach, Stadt . . . . .	18,44	443	613	895	1 012	1 907	458	24,0	1 714	150	7271
Herrernalb, Stadt . . . . .	16,82	444	807	1 056	1 471	2 527	227	9,0	2 325	151	7506
Hirsau . . . . .	12,56	311	639	843	983	1 826	33	1,8	1 576	152	7262
Höfen an der Enz . . . . .	9,08	203	518	657	781	1 438	42	2,9	1 233	153	7545
Holzbronn . . . . .	4,54	100	121	183	212	395	137	34,7	389	154	7261
Hornberg . . . . .	6,18	36	37	77	95	172	121	70,3	187	155	7271
Igelsloch . . . . .	8,70	50	63	131	132	263	126	47,9	257	156	7261
Kapfenhardt . . . . .	3,07	71	108	154	175	329	70	21,3	362	157	7541
Langenbrand . . . . .	9,68	117	195	292	330	622	123	19,8	508	158	7541
Liebelsberg . . . . .	7,17	107	141	248	290	538	197	36,6	476	159	7261
Liebenzell, Bad, Stadt . . . . .	6,43	377	836	1 005	1 487	2 492	27	1,1	2 117	160	7267
Loffenau . . . . .	17,07	381	634	1 007	1 031	2 038	355	17,4	1 795	161	7501
Maisenbach . . . . .	5,72	82	115	191	226	417	130	31,2	393	162	7261
Martinsmoos . . . . .	5,44	57	73	151	146	297	143	48,1	337	163	7261
Mindersbach . . . . .	3,46	67	79	130	165	295	127	43,1	326	164	7271
Möttlingen . . . . .	7,21	144	234	295	408	703	228	32,4	634	165	7261
Monakam . . . . .	4,10	72	106	164	193	357	96	26,9	358	166	7261
Nagold, Stadt . . . . .	27,09	1 284	3 117	4 240	4 640	8 880	299	3,4	6 216	167	727
Neubulach, Stadt . . . . .	2,83	187	292	409	466	875	106	12,1	753	168	7261
Neuenbürg, Stadt . . . . .	6,48	554	1 426	1 725	2 219	3 944	51	1,3	3 352	169	754
Neuhengstett . . . . .	2,50	125	180	295	292	587	108	18,4	519	170	7261
Neusatz . . . . .	3,67	128	187	235	294	529	101	19,1	489	171	7541
Neuweiler . . . . .	13,38	136	174	297	348	645	204	31,6	661	172	7261
Niebelsbach . . . . .	3,79	120	184	256	283	539	98	18,2	506	173	7541
Oberhaugstett . . . . .	4,77	90	122	222	244	466	177	38,0	430	174	7261
Oberkollbach . . . . .	2,51	104	159	254	273	527	104	19,7	489	175	7261
Oberkollwangen . . . . .	9,36	59	75	144	159	303	136	44,9	304	176	7261
Oberlengenhartd . . . . .	5,57	56	98	137	170	307	99	32,2	271	177	7261
Oberreichenbach . . . . .	10,62	92	137	216	240	456	97	21,3	423	178	7261
Oberschwandorf . . . . .	4,95	126	156	272	319	591	81	13,7	491	179	7271
Ostelsheim . . . . .	9,23	200	312	464	510	974	251	25,8	841	180	7261
Ottenbronn . . . . .	3,57	88	142	219	221	440	125	28,4	425	181	7261
Ottenhausen . . . . .	6,37	204	333	422	483	905	136	15,0	867	182	7541
Pfrondorf . . . . .	2,63	69	90	132	150	282	72	25,5	308	183	7271
Rötenbach . . . . .	7,44	55	69	117	126	243	107	44,0	268	184	7261

Gemeinde	Fläche	Be- wohnte Gebäude	Haus- halte	Wohnbevölkerung am					Stat. Kenn- ziffer der Ge- meinde	Post- leit- zahl
				6.6.1961				13.9.1950		
				männ- lich	weib- lich	ins- gesamt	dar. land- u. forst- wirtschaftliche Bevölkerung	ins- gesamt		
	qkm			Anzahl				%	Anzahl	
Rohrdorf .....	3,92	205	333	483	529	1 012	113	11,2	928	185 7271
Rotensol .....	2,95	126	179	215	252	467	92	19,7	423	186 7541
Rotfelden .....	7,86	133	161	323	313	636	271	42,6	654	187 7271
Salmbach .....	2,82	79	122	153	193	346	59	17,1	323	188 7541
Schmieh .....	6,32	27	32	56	65	121	86	71,1	138	189 7261
Schömberg .....	12,44	304	756	936	1 407	2 343	81	3,5	1 473	190 7542
Schönbronn .....	8,17	97	118	208	239	447	202	45,2	476	191 7271
Schwann .....	4,37	256	408	536	585	1 121	141	12,6	964	192 7541
Schwarzenberg .....	3,91	70	133	206	222	428	71	16,6	318	193 7541
Simmersfeld .....	13,29	127	198	289	346	635	151	23,8	573	194 7271
Simmozheim .....	9,50	249	392	598	623	1 221	229	18,8	1 045	195 7261
Sommenhardt .....	5,14	121	206	307	338	645	147	22,8	522	196 7261
Spielberg .....	7,18	145	182	342	381	723	208	28,8	650	197 7271
Stammheim .....	19,06	406	975	1 431	1 380	2 811	341	12,1	2 013	198 7261
Sulz .....	11,89	238	352	507	574	1 081	412	38,1	1 048	199 7261
Teinach, Bad .....	0,29	104	186	224	359	583	3	0,5	550	200 7267
Überberg .....	8,73	85	113	198	224	422	194	46,0	416	201 7271
Unterhaugstett .....	4,25	85	129	207	220	427	133	31,1	384	202 7261
Unterlengenhardt .....	3,14	63	138	124	227	351	61	17,4	254	203 7261
Unterreichenbach .....	3,24	273	555	664	784	1 448	34	2,3	1 371	204 7267
Unterschwandorf .....	2,25	28	36	67	73	140	13	9,3	114	205 7271
Walddorf .....	9,15	240	288	457	520	977	266	27,2	851	206 7271
Waldrennach .....	5,69	109	180	251	295	546	49	9,0	502	207 7541
Wart .....	6,41	89	104	192	213	405	171	42,2	431	208 7271
Wenden .....	3,66	37	41	65	101	166	118	71,1	198	209 7271
Wildbad im Schwarzwald, Stadt .....	60,83	824	2 214	2 800	3 513	6 313	411	6,5	5 424	210 7547
Wildberg, Stadt .....	11,90	318	543	851	943	1 794	174	9,7	1 541	211 7277
Würzbach .....	14,16	107	151	235	265	500	194	38,8	488	212 7261
Zavelstein, Stadt .....	1,80	91	136	170	212	382	27	7,1	285	213 7261
Zwerenberg .....	6,49	57	75	127	156	283	154	54,4	298	214 7261
Zusammen ...	882,48	20 876	38 787	55 044	62 701	117 745	16 256	13,8	100 484	

34 Landkreis Ehingen

Sitz der Kreisverwaltung: Ehingen (Donau), Stadt

AG: Riedlingen f.d. Gem. 116, 119, 120, 121, 124, 135, 152, 156, 161, 165, 168, 171, 172, Ehingen (Donau) f. übr. Gem.; LG: Ravensburg u. Ulm;  
OLG: Stuttgart; ArG: Sigmaringen f.d. Gem. 116, 119, 120, 121, 124, 135, 152, 156, 161, 165, 168, 171, 172, Ulm f. übr. Gem.; SG: Ulm; VG: Sig-  
maringen; AA: Ulm; FA: Ehingen (Donau); OFD: Stuttgart; ZA: Biberach an der Riß, HZA: Friedrichshafen; HK: Ulm; LuHK: Ulm; OPD: Stuttgart  
f.d. Gemeindeteil Steinenfeld i.d. Gem. 157, Tübingen f. übr. Gem. u. übr. Teile d. Gem. 157; StA: Gem. bilden jeweils einen eigenen Standesamtsbezirk;  
OKI: A f.d. Gem. 123, B f. übr. Gem.; BWK n 194.

Allmendingen .....	19,90	404	685	1 094	1 205	2 299	276	12,0	1 945	111 7931
Altbierlingen .....	4,90	54	54	127	122	249	129	51,8	268	112 7931
Altheim .....	7,80	98	113	206	194	400	160	40,0	456	113 7931
Altsteußlingen .....	10,92	79	85	198	202	400	258	64,5	412	114 7931
Bach .....	4,98	55	62	117	118	235	97	41,3	256	115 7931
Bechingen .....	3,75	25	28	69	62	131	94	71,8	162	116 7941
Berg .....	5,72	80	91	208	177	385	187	48,6	399	117 7931
Dächingen .....	9,22	80	85	198	206	404	241	59,7	428	118 7931
Dietelhofen .....	2,87	35	39	80	78	158	94	59,5	199	119 7941
Dietershausen .....	3,63	43	38	82	95	177	119	67,2	234	120 7941
Dieterskirch .....	3,76	61	55	113	110	223	143	64,1	275	121 7941
Donaurieden .....	4,89	71	91	174	186	360	155	43,1	346	122 7931
Ehingen (Donau), Stadt ..	32,59	1 570	3 147	4 801	5 465	10 266	504	4,9	7 787	123 793
Emeringen .....	7,54	47	44	87	97	184	126	68,5	254	124 7941
Emerkingen .....	7,40	115	123	235	253	488	222	45,5	575	125 7931*
Ennahofen .....	10,14	69	75	141	172	313	175	55,9	312	126 7931*
Erbstetten .....	10,57	55	58	102	120	222	141	63,5	283	127 7931
Ersingen .....	7,75	104	123	244	249	493	205	41,6	444	128 7931
Frankenhofen .....	11,08	76	80	176	163	339	222	65,5	377	129 7931*
Gamerschwang .....	3,15	55	66	121	135	256	115	44,9	243	130 7931

08 Baden - Württemberg  
4 RB Südwürttemberg - Hohenzollern  
34, 35

Gemeinde	Fläche	Be- wohnte Gebäude	Haus- halte	Wohnbevölkerung am						Stat. Kenn- ziffer der Ge- meinde	Post- leit- zahl
				6.6.1961					13.9.1950		
				männ- lich	weib- lich	ins- gesamt	dar. land- u. forst- wirtschaftliche Bevölkerung	ins- gesamt			
	qkm	Anzahl				%	Anzahl				
Granheim . . . . .	11,98	73	78	155	177	332	197	59,3	345	131	7931
Griesingen . . . . .	8,17	144	158	290	349	639	285	44,6	673	132	7931
Grötzingen . . . . .	5,76	58	61	112	136	248	166	66,9	291	133	7931
Grundsheim . . . . .	3,70	63	65	124	137	261	143	54,8	304	134	7931
Hausen am Bussen . . . .	3,53	36	41	82	87	169	105	62,1	203	135	7931
Hausen ob Urspring . . .	11,91	75	85	179	172	351	211	60,1	414	136	7933
Herbertshofen . . . . .	4,51	40	47	105	105	210	142	67,6	228	137	7931
Heufelden . . . . .	5,79	44	47	110	128	238	166	69,7	251	138	7931
Hundersingen . . . . .	3,33	56	59	105	114	219	119	54,3	257	139	7931
Kirchbierlingen . . . . .	8,88	109	117	232	258	490	241	49,2	519	140	7931
Kirchen . . . . .	26,40	184	211	467	485	952	467	49,1	914	141	7931
Lauterach . . . . .	13,76	108	116	249	230	479	248	51,8	493	142	7934
Moosbeuren . . . . .	8,02	96	104	203	204	407	225	55,3	409	143	7931
Mundeldingen . . . . .	5,74	60	63	132	141	273	149	54,6	297	144	7931
Munderkingen, Stadt . . .	13,08	635	1 092	1 593	1 842	3 435	188	5,5	2 270	145	7932
Mundingen . . . . .	6,27	72	83	144	165	309	175	56,6	338	146	7931
Nasgenstadt . . . . .	4,13	49	50	115	113	228	121	53,1	270	147	7931
Niederhofen . . . . .	7,76	69	72	173	173	346	205	59,2	374	148	7931
Oberdischingen . . . . .	8,83	209	263	461	586	1 047	270	25,8	933	149	7931
Obermarchtal . . . . .	19,86	225	296	570	677	1 247	413	33,1	1 237	150	7931*
Oberstadion . . . . .	3,42	93	125	192	222	414	168	40,6	447	151	7931
Oberwachingen . . . . .	3,84	33	32	70	78	148	105	70,9	158	152	7931*
Öpfingen . . . . .	8,84	152	183	327	335	662	246	37,2	626	153	7931
Oggelsbeuren . . . . .	7,63	105	113	303	232	535	215	40,2	585	154	7931
Rechtenstein . . . . .	3,77	61	77	122	133	255	72	28,2	277	155	7931
Reutlingendorf . . . . .	6,70	59	60	125	135	260	152	58,5	298	156	7941
Ringingen . . . . .	16,67	163	204	405	400	805	295	36,6	727	157	7931*
Rißtissen . . . . .	12,16	207	249	426	516	942	404	42,9	989	158	7931
Rottenacker . . . . .	10,29	377	507	783	893	1 676	339	20,2	1 467	159	7935
Rupertshofen . . . . .	4,46	66	68	126	141	267	144	53,9	295	160	7931
Sauggart . . . . .	6,70	63	60	115	122	237	174	73,4	288	161	7941
Schaiblishausen . . . . .	5,61	55	56	116	117	233	172	73,8	277	162	7931
Schelklingen, Stadt . . . .	13,54	512	989	1 710	1 611	3 321	133	4,0	2 622	163	7933*
Schmiechen . . . . .	10,36	167	248	383	430	813	122	15,0	674	164	7931
Uigendorf . . . . .	4,39	65	78	140	142	282	160	56,7	326	165	7941
Untermarchtal . . . . .	5,61	104	133	259	809	1 068	155	14,5	932	166	7934
Unterstadion . . . . .	8,88	116	125	232	255	487	227	46,6	531	167	7931
Unterwachingen . . . . .	2,60	32	34	81	73	154	96	62,3	176	168	7931
Volkersheim . . . . .	4,49	53	60	130	133	263	173	65,8	280	169	7931
Weilersteußlingen . . . .	5,79	45	47	88	114	202	127	62,9	222	170	7931
Zell . . . . .	2,88	31	31	71	80	151	112	74,2	182	171	7941
Zwiefaltendorf . . . . .	5,51	98	105	174	221	395	150	38,0	415	172	7941
Zusammen . . . . .	508,11	8 238	11 834	20 552	22 880	43 432	11 840	27,3	39 469		

35 Landkreis Freudenstadt

Sitz der Kreisverwaltung: Freudenstadt, Stadt

AG: Freudenstadt; LG: Rottweil; OLG: Stuttgart; ArG, SG: Reutlingen; VG: Sigmaringen; AA: Nagold; FA: Freudenstadt; OFD: Stuttgart; ZA: Freudenstadt; HZA: Rottweil; HK: Reutlingen; LuHK: Rottweil; OPD: Tübingen; StA: Gem. bilden jeweils einen eigenen Standesamtsbezirk; OKI: A f.d. Gem. 126, B f. übr. Gem.; BWKr: 191.

Aach .....	3,89	157	260	362	422	784	136	17,3	736	111	7291
Alpirsbach, Stadt ....	14,24	700	1 435	1 902	2 223	4 125	130	3,2	3 153	112	7297
Baiersbronn .....	140,47	1 688	2 943	4 258	4 959	9 217	1 468	15,9	8 113	113	7292
Besenfeld .....	21,88	133	185	301	360	661	144	21,8	657	114	7291
Betzweiler .....	5,89	160	211	323	373	696	136	19,5	684	115	7291
Böfingen .....	3,87	54	75	113	128	241	119	49,4	273	116	7291
Bösingen .....	8,20	115	132	237	274	511	205	40,1	504	117	7271
Busenweiler .....	1,38	47	60	98	109	207	89	43,0	187	118	7291
Cresbach .....	5,69	119	138	226	280	506	157	31,0	528	119	7241
Dietersweiler .....	9,35	278	438	624	722	1 346	213	15,8	1 239	120	7291
Dornstetten, Stadt ....	12,48	446	798	1 099	1 259	2 358	191	8,1	1 872	121	7295

Gemeinde	Fläche	Be- wohnte Gebäude	Haus- halte	Wohnbevölkerung am					Stat. Kenn- ziffer der Ge- meinde	Post- leit- zahl	
				6.6.1961				13.9.1950			
				männ- lich	weib- lich	ins- gesamt	dar. land- u. forst- wirtschaftliche Bevölkerung	ins- gesamt			
qkm	Anzahl				%	Anzahl					
Durrweiler .....	6,27	74	84	142	178	320	130	40,6	351	122	7291
Edelweiler .....	7,36	41	48	77	108	185	91	49,2	205	123	7291
Ehlenbogen .....	9,03	72	101	159	197	356	122	34,3	337	124	7297
Erzgrube .....	4,60	34	38	63	71	134	33	24,6	163	125	7291
Freudenstadt, Stadt. ....	34,98	2 007	5 240	5 896	8 317	14 213	332	2,3	10 689	126	729
Fünfbronn .....	11,96	52	59	108	137	245	194	79,2	245	127	7291
Garrweiler .....	3,42	37	46	81	74	155	80	51,6	178	128	7291
Glatten .....	8,42	295	420	660	725	1 385	196	14,2	1 227	129	7291
Göttelfingen .....	18,56	112	139	271	312	583	191	32,8	664	130	7291
Grömbach .....	12,18	105	126	225	234	459	194	42,3	480	131	7291
Grüntal .....	6,90	123	166	246	295	541	166	30,7	584	132	7291
Hallwangen .....	7,84	191	278	401	522	923	176	19,1	780	133	7291
Herzogsweiler .....	6,57	79	99	147	187	334	118	35,3	387	134	7291
Hochdorf .....	13,46	58	67	173	195	368	130	35,3	392	135	7291
Hörschweiler .....	5,54	66	75	131	149	280	128	45,7	291	136	7241
Huzenbach. ....	13,47	111	161	281	305	586	160	27,3	560	137	7291
Igelsberg .....	9,42	52	77	133	154	287	126	43,9	297	138	7291
Kälberbronn .....	6,33	43	43	76	91	167	81	48,5	205	139	7291
Klosterreichenbach ...	17,71	309	551	787	881	1 668	231	13,8	1 395	140	7296
Lombach .....	7,10	113	134	278	251	529	171	32,3	505	141	7291
Loßburg .....	17,68	353	610	934	1 136	2 070	242	11,7	1 712	142	7291
Lützenhardt .....	0,95	248	415	627	712	1 339	2	0,1	1 112	143	7241
Neunack .....	3,22	60	81	129	143	272	65	23,9	286	144	7291
Oberifflingen .....	3,88	94	129	177	226	403	158	39,2	385	145	7291
Pfalzgrafenweiler ....	9,87	479	819	1 072	1 293	2 365	282	11,9	1 974	146	7293
Reinerzau .....	24,09	88	109	183	213	396	157	39,6	441	147	7291
Röt .....	11,30	132	178	294	329	623	172	27,6	654	148	7291
Schömbach .....	14,93	76	95	160	178	338	140	41,4	358	149	7291
Schopfloch .....	6,67	177	232	364	415	779	219	28,1	765	150	7291
Schwarzenberg .....	9,16	168	260	352	516	868	133	15,3	771	151	7294
Sterneck .....	4,85	66	81	141	152	293	121	41,3	283	152	7291
Tumlingen .....	5,55	129	152	263	307	570	159	27,9	490	153	7241
Unterifflingen .....	6,49	64	70	132	148	280	174	62,1	326	154	7291
Untermusbach .....	13,30	125	135	223	280	503	248	49,3	549	155	7291
Vierundzwanzig Höfe ..	13,61	79	79	164	182	346	230	66,5	401	156	7291
Wälde .....	4,43	94	122	211	233	444	105	23,6	438	157	7291
Wittendorf .....	10,74	152	199	346	377	723	312	43,2	764	158	7291
Wittlensweiler .....	9,86	243	383	600	644	1 244	142	11,4	972	159	7291
Wörnersberg .....	3,48	40	50	87	96	183	98	53,6	197	160	7291
Zusammen ...	612,52	10 738	18 826	26 337	32 072	58 409	9 197	15,7	50 759		

36 Landkreis Hechingen  
Sitz der Kreisverwaltung: Hechingen, Stadt

AG: Haigerloch f.d. Gem. 112, 114, 116, 120 bis 124, 126, 128, 129, 130, 133, 134, 136, 140, 148, 152, 153, Hechingen f. übr. Gem.; LG: Hechingen; OLG: Stuttgart; ArG: Sigmaringen; SG: Reutlingen; VG: Sigmaringen; AA: Nagold f.d. Gem. 112, 119 bis 124, 126, Rottweil f.d. Gem. 156, Badalingen f. übr. Gem.; FA: Horb am Neckar f.d. Gem. 112, 114, 116, 119 bis 124, 126, 128, 129, 130, 133, 134, 136, 148, 152, 153, Rottweil f.d. Gem. 156, Sigmaringen f. übr. Gem.; OFD: Stuttgart; ZA: Horb am Neckar f.d. Gem. 112, 119 bis 124, 126, 133, Rottweil f.d. Gem. 156, Hechingen f. übr. Gem.; HZA: Reutlingen u. Rottweil; HK, LuHK: Reutlingen; OPD: Tübingen; StA: Gem. bilden jeweils einen eigenen Standesamtsbezirk; OKI: A f. d. Gem. 132, B f. übr. Gem.; BWK: 193.

Bechtoldsweiler .....	2,78	60	79	129	121	250	54	21,6	258	111 7451
Betra .....	8,09	194	225	363	396	759	209	27,5	790	112 7241
Beuren .....	3,56	47	48	60	92	152	44	28,9	170	113 7451
Bietenhausen .....	1,80	73	89	176	175	351	99	28,2	299	114 7451
Bisingen .....	15,40	867	1 273	1 886	2 072	3 958	302	7,6	2 954	115 7457
Bittelbronn .....	6,13	117	131	218	221	439	175	39,9	469	116 7451
Boll .....	11,48	171	245	356	381	737	153	20,8	813	117 7451
Burladingen .....	29,91	1 041	1 485	1 948	2 407	4 355	236	5,4	3 271	118 7453
Dettensee .....	2,94	83	99	158	172	330	110	33,3	336	119 7241
Dettingen .....	10,35	263	412	575	648	1 223	149	12,2	1 045	120 7241
Dertlingen .....	4,35	61	75	119	144	263	78	29,7	274	121 7241
Dießen .....	8,71	110	134	207	240	447	185	41,4	459	122 7241



08 Baden - Württemberg  
4 RB Südwürttemberg - Hohenzollern  
36, 37

Gemeinde	Fläche	Be- wohnte Gebäude	Haus- halte	Wohnbevölkerung am					Stat. Kenn- ziffer der Ge- meinde	Post- leit- zahl
				6.6.1961				13.9.1950		
				männ- lich	weib- lich	ins- gesamt	dar. land- u. forst- wirtschaftliche Bevölkerung	ins- gesamt		
	qkm			Anzahl				%	Anzahl	
Empfingen .....	13,20	447	530	821	926	1 747	388	22,2	1 590	123
Fischingen .....	3,96	174	231	338	386	724	120	16,6	654	124
Gauselfingen .....	9,23	253	357	487	595	1 082	86	7,9	771	125
Glatt .....	7,29	123	179	250	267	517	144	27,9	489	126
Grosselfingen .....	16,16	351	456	747	800	1 547	259	16,7	1 406	127
Gruol .....	14,97	282	331	561	573	1 134	353	31,1	1 085	128
Haigerloch, Stadt ....	7,97	322	589	874	937	1 811	81	4,5	1 649	129
Hart .....	5,34	128	144	217	236	453	125	27,6	446	130
Hausen im Killertal ...	9,45	220	327	468	538	1 006	111	11,0	923	131
Hechingen, Stadt .....	22,58	1 702	3 486	4 281	5 309	9 590	248	2,6	7 186	132
Heiligenzimmern .....	6,96	126	138	280	272	552	148	26,8	544	133
Höfendorf .....	3,84	88	97	135	164	299	82	27,4	326	134
Hörschwag .....	6,42	68	73	124	144	268	103	38,4	266	135
Imnau, Bad .....	5,70	157	206	331	396	727	134	18,4	660	136
Jungingen .....	9,33	283	423	558	634	1 192	113	9,5	1 178	137
Killer .....	3,68	150	196	266	311	577	40	6,9	574	138
Melchingen .....	12,19	141	164	274	302	576	259	45,0	545	139
Owingen .....	12,21	262	309	488	533	1 021	311	30,5	922	140
Rangendingen .....	16,03	471	642	954	1 129	2 083	348	16,7	1 786	141
Ringingen .....	12,94	182	193	344	388	732	281	38,4	698	142
Salmendingen .....	20,58	167	202	318	334	652	318	48,8	657	143
Schlatt .....	6,78	174	240	305	377	682	88	12,9	694	144
Sickingen .....	2,15	88	116	161	214	375	74	19,7	356	145
Starzel .....	6,88	121	162	234	241	475	53	11,2	427	146
Stein .....	3,86	145	226	303	355	658	112	17,0	556	147
Stetten bei Haigerloch ..	6,77	220	352	529	573	1 102	158	14,3	834	148
Stetten bei Hechingen ..	6,30	229	350	519	557	1 076	197	18,3	972	149
Stetten unter Holstein ..	12,03	129	147	262	324	586	225	38,4	529	150
Thanheim .....	6,23	142	190	265	318	583	45	7,7	533	151
Trillfingen .....	10,04	251	352	471	567	1 038	192	18,5	1 001	152
Weildorf .....	7,34	135	152	245	264	509	124	24,4	455	153
Weilheim .....	6,94	139	153	275	274	549	231	42,1	580	154
Wessingen .....	4,14	134	168	258	307	565	104	18,4	472	155
Wilflingen .....	5,72	182	201	315	366	681	135	19,8	659	156
Zimmern .....	7,07	86	103	171	173	344	64	18,6	369	157
Zusammen ...	417,78	11 359	16 480	23 624	27 153	50 777	7 648	15,1	43 930	

37 Landkreis Horb

Sitz der Kreisverwaltung: Horb am Neckar, Stadt

AG: Horb am Neckar; LG: Rottweil; OLG: Stuttgart; ArG, SG: Reutlingen; VG: Sigmaringen; AA: Nagold; FA: Horb am Neckar; OFD: Stuttgart;  
ZA: Horb am Neckar; HZA: Rottweil; HK: Reutlingen; LuHK: Rottweil; CPD: Tübingen; StA: Gem. bilden jeweils einen eigenen Standesamtsbe-  
zirk; OKI: A f.d. Gem. 134; B f. übr. Gem.; BWKr: 191.

Ahldorf .....	5,94	157	180	250	265	515	117	22,7	524	111
Altheim .....	10,42	254	304	472	594	1 066	340	31,9	977	112
Baisingen .....	7,20	165	227	370	406	776	250	32,2	790	113
Bergfelden .....	10,80	228	312	487	540	1 027	310	30,2	1 014	114
Bettenhausen .....	2,65	51	71	134	130	264	79	29,9	263	115
Bieringen .....	6,87	155	210	277	297	574	150	26,1	541	116
Bierlingen .....	8,16	208	253	359	420	779	219	28,1	717	117
Bildechingen .....	5,39	133	176	273	329	602	182	30,2	617	118
Bittelbronn .....	4,12	91	106	194	216	410	186	45,4	402	119
Börstingen .....	4,18	125	165	236	274	510	104	20,4	488	120
Dornhan, Stadt .....	18,14	462	637	909	1 020	1 929	348	18,0	1 873	121
Dürrenmettstetten ....	8,23	112	125	250	239	489	268	54,8	529	122
Eckenweiler .....	1,98	58	64	124	115	239	106	44,4	293	123
Ergenzingen .....	10,04	362	485	802	961	1 763	354	20,1	1 329	124
Eutingen .....	14,28	278	344	566	611	1 177	365	31,0	1 210	125
Felldorf .....	4,87	107	115	190	212	402	160	39,8	401	126
Fürnsal .....	5,64	82	99	140	188	328	168	51,2	332	127
Göttelfingen .....	3,99	98	118	193	210	403	169	41,9	448	128

Gemeinde	Fläche	Be- wohnte Gebäude	Haus- halte	Wohnbevölkerung am						Stat. Kenn- ziffer der Ge- meinde	Post- leit- zahl
				6.6.1961					13.9.1950		
				männ- lich	weib- lich	ins- gesamt	dar. land- u. forst- wirtschaftliche Bevölkerung	ins- gesamt			
qkm	Anzahl				%		Anzahl				
Grünmettstetten .....	7,51	150	180	273	317	590	234	39,7	579	129	7241
Gündringen .....	6,50	163	210	351	400	751	145	19,3	669	130	7241
Hochdorf .....	7,86	262	371	556	609	1 165	298	25,6	1 087	131	7241
Holzhausen .....	4,15	117	161	244	273	517	144	27,9	524	132	7241
Hopfau .....	7,92	148	201	297	336	633	207	32,7	663	133	7241
Horb am Neckar, Stadt ..	11,66	616	1 449	1 965	2 301	4 266	106	2,5	3 185	134	724
Ihlingen .....	1,40	30	41	49	67	116	28	24,1	102	135	724
Isenburg .....	2,22	81	93	136	173	309	48	15,5	303	136	7241
Leinstetten .....	5,58	109	150	269	288	557	190	34,1	557	137	7241
Marschalkenzimmern ...	6,46	198	273	381	479	860	237	27,6	877	138	7241
Mühlen am Neckar .....	4,97	167	252	364	409	773	87	11,3	670	139	7241
Mühlheim am Bach .....	6,42	173	227	347	373	720	164	22,8	613	140	7241
Mühringen .....	4,88	186	280	386	447	833	71	8,5	745	141	7241
Nordstetten .....	7,89	291	389	530	625	1 155	218	18,9	1 015	142	7241
Obertalheim .....	5,48	170	202	343	377	720	186	25,8	657	143	7241
Renfritzhausen .....	8,49	126	146	235	247	482	139	28,8	530	144	7241
Rexingen .....	7,17	222	335	485	568	1 053	188	17,9	1 083	145	7241
Rohrdorf .....	5,39	106	128	204	236	440	154	35,0	424	146	7241
Salzstetten .....	12,26	208	273	520	498	1 018	250	24,6	983	147	7241
Schietingen .....	3,47	73	92	139	157	296	109	36,8	315	148	7241
Sigmarswangen .....	5,87	141	172	290	290	580	139	24,0	599	149	7241
Sulz am Neckar, Stadt ..	24,47	675	1 456	2 082	2 165	4 247	186	4,4	3 458	150	7247
Sulzau .....	3,68	62	81	132	145	277	47	17,0	242	151	7241
Untertalheim .....	6,35	170	223	347	406	753	193	25,6	709	152	7241
Vöhringen .....	16,99	412	600	892	989	1 881	385	20,5	1 653	153	7243
Vollmaringen .....	6,52	165	224	316	350	666	230	34,5	644	154	7241
Wachendorf .....	6,91	182	213	303	368	671	228	34,0	638	155	7241
Weiden .....	5,08	143	211	288	331	619	123	19,9	619	156	7241
Weitingen .....	9,17	233	272	427	479	906	224	24,7	864	157	7241
Wiesenstetten .....	5,10	107	125	166	207	373	181	48,5	418	158	7241
Wittershausen .....	7,72	176	195	337	351	688	205	29,8	665	159	7241
Zusammen .....	358,44	9 188	13 216	19 880	22 288	42 168	9 219	21,9	38 838		

### 38 Landkreis Münsingen

Sitz der Kreisverwaltung: Münsingen, Stadt

AG: Urach f.d. Gem. 118, 123, 129, 136, 145, 154, 155, 156, 162, 163, 166, 167, Münsingen f. übr. Gem.; LG: Tübingen; OLG: Stuttgart; ArG, SG: Reutlingen; VG: Sigmaringen; AA: Reutlingen; FA: Urach; OFD: Stuttgart; ZA, HZA: Reutlingen; HK: Ulm; IuHK: Reutlingen; OPD: Tübingen; StA: Gem. bilden jeweils einen eigenen Standesamtsbezirk; OKI: A f.d. Gem. 149 u. f.d. Gutsbezirk Münsingen, B f. übr. Gem.; BWK: 193.

Aichelau .....	12,96	54	61	129	143	272	199	73,2	286	111	7421
Aichstetten .....	5,58	37	41	71	90	161	107	66,5	157	112	7421
Anhausen .....	9,41	40	44	94	92	186	116	62,4	198	113	7421
Apfelstetten .....	5,29	84	89	161	166	327	132	40,4	351	114	7421
Auingen .....	6,56	295	481	659	788	1 447	193	13,3	1 329	115	7421
Bernloch .....	8,96	117	167	274	301	575	245	42,6	571	116	7421
Bichishausen .....	5,68	33	31	62	62	124	74	59,7	173	117	7421
Böhringen .....	20,81	270	325	551	650	1 201	459	38,2	1 187	118	7419
Böttingen .....	5,58	139	176	306	301	607	134	22,1	602	119	7421
Bremelau .....	14,33	83	85	191	200	391	236	60,4	463	120	7421
Buttenhausen .....	9,30	131	167	333	472	805	118	14,7	779	121	7422
Dapfen .....	22,35	168	196	376	384	760	275	36,2	792	122	7421
Donnstetten .....	12,25	202	240	387	463	850	301	35,4	821	123	7419
Dottingen .....	8,46	157	191	299	348	647	180	27,8	566	124	7421
Eglingen .....	12,48	75	89	166	199	365	212	58,1	358	125	7421
Ehestetten .....	14,41	78	87	207	211	418	257	61,5	439	126	7421
Ennabeuren .....	9,31	217	235	376	457	833	273	32,8	831	127	7421
Feldstetten .....	13,47	219	244	337	447	784	311	39,7	835	128	7419
Gächingen .....	9,65	141	158	288	293	581	195	33,6	598	129	7419
Gauingen .....	9,49	53	68	110	146	256	147	57,4	253	130	7941
Geisingen .....	7,03	36	45	67	103	170	99	58,2	163	131	7941
Gomadingen .....	20,66	219	283	449	475	924	269	29,1	873	132	7421

08 Baden - Württemberg  
4 RB Südwürttemberg - Hohenzollern  
38, 39

Gemeinde	Fläche	Be- wohnte Gebäude	Haus- halte	Wohnbevölkerung am						Stat. Kenn- ziffer der Ge- meinde	Post- leit- zahl
				6.6.1961				13.9.1950			
				männ- lich	weib- lich	ins- gesamt	dar. land- u. forst- wirtschaftliche Bevölkerung	ins- gesamt			
	qkm	Anzahl						%	Anzahl		
Gundelfingen .....	9,53	61	61	121	124	245	135	55,1	293	133	7421
Gundershofen .....	8,35	56	68	132	120	252	89	35,3	249	134	7421
Hayingen, Stadt .....	25,07	178	238	412	448	860	283	32,9	672	135	7421*
Hengen .....	6,87	122	135	242	270	512	211	41,2	500	136	7419
Hütten .....	3,66	75	98	169	184	353	52	14,7	319	137	7421
Huldstetten .....	7,25	42	46	76	93	169	102	60,4	201	138	7941
Hundersingen .....	10,95	99	109	188	222	410	223	54,4	400	139	7421
Indelhausen .....	4,97	37	42	70	85	155	72	46,5	136	140	7421
Ingstetten .....	8,76	81	87	161	183	344	193	56,1	401	141	7421
Justingen .....	11,76	114	125	217	257	474	271	57,2	545	142	7421
Kohlstetten .....	6,70	117	154	253	267	520	157	30,2	488	143	7421
Laichingen, Stadt .....	27,57	1 038	1 583	2 129	2 551	4 680	613	13,1	3 965	144	7903
Lonsingen .....	10,15	111	131	210	242	452	168	37,2	414	145	7419
Magolsheim .....	6,93	98	117	186	210	396	195	49,2	446	146	7421
Mehrstetten .....	16,08	230	269	444	519	963	421	43,7	913	147	7421
Meidelstetten .....	8,83	84	97	162	189	351	167	47,6	397	148	7421
Münsingen, Stadt .....	22,69	624	1 169	1 750	1 766	3 516	170	4,8	2 862	149	742
Münzdorf .....	9,48	41	44	90	104	194	143	73,7	211	150	7421
Oberstetten .....	17,54	113	138	281	281	562	285	50,7	624	151	7421
Ödenwaldstetten .....	13,90	106	133	230	240	470	256	54,5	506	152	7421
Pfronstetten .....	10,95	78	90	181	179	360	182	50,6	392	153	7421
Rietheim .....	6,57	106	128	214	236	450	142	31,6	412	154	7421
Seeburg .....	2,20	87	114	159	170	329	51	15,5	327	155	7419
Sirchingen .....	4,82	86	97	147	168	315	124	39,4	296	156	7419
Sonderbuch .....	5,32	37	40	130	114	244	153	62,7	233	157	7941
Sondernach .....	4,49	39	51	79	97	176	74	42,0	169	158	7421
Sontheim .....	12,57	187	227	379	418	797	280	35,1	725	159	7421
Steingebronn .....	2,81	35	40	74	83	157	86	54,8	176	160	7421
Tigerfeld .....	10,33	58	59	114	130	244	139	57,0	304	161	7421
Trailfingen .....	4,13	132	143	206	256	462	182	39,4	473	162	7421
Upfingen .....	9,23	164	201	301	329	630	172	27,3	575	163	7419
Westerheim .....	22,94	299	424	681	811	1 492	517	34,7	1 330	164	7419
Wilsingen .....	12,32	58	64	157	164	321	202	62,9	351	165	7421
Wittlingen .....	13,59	172	243	328	389	717	160	22,3	647	166	7419
Zainingen .....	12,90	253	283	485	538	1 023	374	36,6	1 023	167	7419
Zwiefalten .....	16,28	303	468	1 024	1 210	2 234	178	8,0	2 060	168	7942
Gemeindefreie Grund- stücke											
Gutsbezirk Münsingen ..	67,03	32	73	158	138	296	22	7,4	431	169	7421
Zusammen .....	699,54	8 401	11 092	18 233	20 576	38 809	11 776	30,3	37 091		

39 Landkreis Ravensburg

Sitz der Kreisverwaltung: Ravensburg, Stadt

AG: Bad Waldsee f.d. Gem. 111, 115, 122, 124, 125, 128, 136, 131, 135, 139, 142, 146, Saulgau f.d. Gem. 117, Ravensburg f. übr. Gem.; LG: Ra-  
vensburg; OLG: Stuttgart; ArG: Sigmaringen f.d. Gem. 117, Ravensburg f. übr. Gem.; SG: Ulm; VG: Sigmaringen; AA, FA: Ravensburg; OFD:  
Stuttgart; ZA: Ravensburg; HZA: Friedrichshafen; HK: Ulm; IuHK: Ravensburg; OPD: Tübingen; StA: Gem. bilden jeweils einen eigenen Stan-  
desamtsbezirk; OKI: A f.d. Gem. 130, 140, f.d. Gemeindeteil Weißenau i.d. Gem. 119, B f. übr. Gem. u. übr. Teil d. Gem. 119; BWK: 195.

Aulendorf, Stadt .....	14,00	887	1 653	2 314	2 658	4 972	233	4,7	4 157	111	796
Baienfurt .....	16,11	668	1 417	2 130	2 207	4 337	350	8,1	3 444	112	7982
Baindt .....	23,06	226	347	752	751	1 503	329	21,9	1 281	113	7985
Berg .....	28,40	304	441	1 036	971	2 007	667	33,2	1 637	114	7981
Bergatreute .....	23,16	354	484	853	892	1 745	560	32,1	1 628	115	7961
Blitzenreute .....	18,07	212	273	529	591	1 120	377	33,7	1 032	116	7981
Blönrried .....	17,45	146	163	496	370	866	387	44,7	937	117	7961
Bodnegg .....	25,54	355	432	1 019	1 012	2 031	973	47,9	2 198	118	7981
Eschach .....	25,59	720	1 352	2 557	2 853	5 410	680	12,6	3 857	119	7981
Esenhausen .....	12,85	99	132	239	264	503	248	49,3	492	120	7983*
Fronhofen .....	27,81	190	216	524	512	1 036	580	56,0	1 018	121	7981*
Gaisbeuren .....	20,87	160	189	354	388	742	372	50,1	776	122	7961
Grünkraut .....	18,17	279	461	791	797	1 588	508	32,0	1 527	123	7981

Gemeinde	Fläche	Be- wohnte Gebäude	Haus- halte	Wohnbevölkerung am						Stat. Kenn- ziffer der Ge- meinde	Post- leit- zahl
				6.6.1961					13.9.1950		
				männ- lich	weib- lich	ins- gesamt	dar. land- u. forst- wirtschaftliche Bevölkerung	ins- gesamt			
qkm	Anzahl				%	Anzahl					
Haidgau .....	23,45	171	208	336	393	729	382	52,4	737	124	7961*
Haisterkirch .....	20,03	237	255	460	485	945	462	48,9	1 076	125	7961
Hasenweiler .....	14,23	144	183	391	436	827	373	45,1	889	126	7981
Kappel .....	8,95	97	104	234	240	474	260	54,9	496	127	7981
Michelwinnaden .....	19,36	142	153	322	332	654	385	58,9	718	128	7961*
Mittelurbach .....	12,16	166	193	371	357	728	310	42,6	772	136	7961
Pfrungen .....	9,61	49	59	122	125	247	149	60,3	268	129	7981
Ravensburg, Stadt 1) ...	20,49	3 873	10 951	14 151	17 118	31 269	564	1,8	25 889	130	798
Reute .....	10,44	234	302	543	799	1 342	313	23,3	1 273	131	7961
Schlier .....	32,58	331	412	806	789	1 595	752	47,1	1 569	132	7981
Schmalegg .....	19,12	180	207	499	473	972	507	52,2	1 003	133	7981
Taldorf .....	23,31	378	561	1 046	1 128	2 174	651	29,9	1 789	134	7981
Tannhausen .....	16,37	116	147	270	261	531	204	38,4	578	135	7961
Vogt .....	22,31	376	498	873	969	1 842	652	35,4	1 662	137	7981*
Waldburg .....	23,00	288	351	680	727	1 407	621	44,1	1 390	138	7981
Waldsee, Bad, Stadt ...	33,44	1 161	2 126	2 943	3 530	6 473	682	10,5	5 553	139	7967*
Weingarten, Stadt .....	12,10	1 970	5 159	6 955	7 828	14 783	246	1,7	11 858	140	7987
Wilhelmsdorf .....	1,98	177	346	834	874	1 708	123	7,2	1 455	141	7983
Wolfegg .....	39,49	552	794	1 331	1 430	2 761	801	29,0	2 723	142	7962
Wolketsweiler .....	12,67	160	193	403	405	808	459	56,8	894	143	7981
Wolpertswende .....	26,55	421	631	1 158	1 233	2 391	515	21,5	2 257	144	7981
Zogenweiler .....	17,55	157	193	427	426	853	532	62,4	930	145	7981
Zollenreute .....	9,85	127	159	318	329	647	284	43,9	668	146	7961
Zußdorf .....	8,61	85	126	244	289	533	160	30,0	493	147	7981
Zusammen ...	708,73	16 192	31 871	49 311	55 242	104 553	16 651	15,9	90 924		

40 Landkreis Reutlingen

Sitz der Kreisverwaltung: Reutlingen, Stadt

AG: Urach f.d. Gem. 112, 116, 120, 123, 128, 131, 132, 133, 135, 139, 144, 147, Reutlingen f. übr. Gem.; LG: Tübingen; OLG: Stuttgart; ArG, SG: Reutlingen; VG: Sigmaringen; AA: Balingen f.d. Gem. 113, 125, 130, Reutlingen f. übr. Gem.; FA: Sigmaringen f.d. Gem. 113, 125, 130, Urach f.d. Gem. 112, 116, 120, 123, 128, 131, 132, 133, 135, 139, 144, 147, Reutlingen f. übr. Gem.; OFD: Stuttgart; ZA: Hechingen f.d. Gem. 113, 125, 130, Reutlingen f. übr. Gem.; HZA, HK, IuHK: Reutlingen; OPD: Tübingen; StA: Reutlingen, -Ohmenhausen, -Sondelfingen f.d. Gem. 138, übr. Gem. bilden jeweils einen eigenen Standesamtsbezirk; OKI: S f.d. Gem. 138, A f.d. Gem. 117, 131, 136, 144, 145, f. Anlagend. Bundeswehr i.d. Gem. 124, B f. übr. Gem. u. übr. Teile d. Gem. 124; BWK: 190.

Altenburg .....	2,61	156	214	316	354	670	97	14,5	568	111 7411
Bleichstetten .....	3,92	108	121	198	224	422	188	44,5	410	112 7411
Bronnen .....	7,16	52	64	291	277	568	65	11,4	523	113 7411
Bronnweiler .....	1,19	124	185	304	309	613	72	11,7	503	114 7411
Degerschlacht .....	1,75	201	288	402	417	819	123	15,0	732	115 7411
Dettingen an der Erms ..	15,82	1 174	1 981	2 830	3 163	5 993	656	10,9	4 770	116 7417
Eningen unter Achalm ..	23,16	1 291	2 765	3 499	4 016	7 515	372	5,0	6 148	117 7412
Erpfingen .....	18,12	222	266	412	503	915	278	30,4	923	118 7411
Genkingen .....	14,65	296	396	535	687	1 222	314	25,7	1 152	119 7411
Glems .....	7,34	185	241	342	388	730	143	19,6	667	120 7419
Gönningen .....	15,68	531	881	1 164	1 367	2 531	152	6,0	2 137	121 7416
Gomaringen .....	15,01	830	1 448	2 003	2 388	4 391	343	7,8	3 074	122 7413
Grabenstetten .....	14,54	274	386	543	570	1 113	297	26,7	1 064	123 7419
Großengstingen .....	12 94	346	592	1 382	1 021	2 403	211	8,8	1 186	124 7411
Hausen an der Lauchert ..	7,02	72	78	107	141	248	126	50,8	273	125 7411
Holzelfingen .....	10,74	194	230	356	425	781	256	32,8	784	126 7411
Honau .....	6,32	204	406	510	695	1 205	31	2,6	1 126	127 7411
Hülben .....	6,40	594	831	1 127	1 418	2 545	169	6,6	2 209	128 7419
Kleinengstingen .....	11,88	184	233	367	417	784	258	32,9	741	129 7411
Mägerkingen .....	12,56	177	245	343	405	748	216	28,9	723	130 7411
Metzingen, Stadt .....	19,13	1 932	4 210	5 530	6 289	11 819	453	3,8	9 660	131 7418
Mittelstadt .....	6,48	415	666	938	1 039	1 977	232	11,7	1 586	132 7411
Neuhausen an der Erms ..	8,16	660	1 046	1 444	1 652	3 096	415	13,4	2 464	133 7419
Oferdingen .....	3,17	154	232	331	379	710	112	15,8	635	134 7411
Ohnastetten .....	5,91	65	71	107	135	242	120	49,6	264	135 7411
Pfullingen, Stadt .....	30,17	2 100	4 716	6 330	7 268	13 598	546	4,0	11 353	136 7417

1) Große Kreisstadt im Sinne der Baden - Württembergischen Gemeindeordnung

08 Baden - Württemberg  
4 RB Südwürttemberg - Hohenzollern  
40, 41

Gemeinde	Fläche	Be- wohnte Gebäude	Haus- halte	Wohnbevölkerung am						Stat. Kenn- ziffer der Ge- meinde	Post- leit- zahl
				6.6.1961					13.9.1950		
				männ- lich	weib- lich	ins- gesamt	dar. land- u. forst- wirtschaftliche Bevölkerung	ins- gesamt			
qkm	Anzahl				%	Anzahl					
Reicheneck . . . . .	2,26	58	75	120	133	253	139	54,9	222	137	7411
Reutlingen, Stadt 1) . . . .	47,57	10 158	24 167	31 220	36 187	67 407	1 104	1,6	45 735	138	741
Riederich . . . . .	4,61	376	621	913	984	1 897	162	8,5	1 234	139	7419
Rommelsbach . . . . .	3,70	329	546	787	856	1 643	180	11,0	1 350	140	7411
Sickenhausen . . . . .	2,62	186	277	372	451	823	143	17,4	681	141	7411
Undingen . . . . .	17,33	278	379	577	669	1 246	253	20,3	1 274	142	7411
Unterhausen . . . . .	17,19	744	1 637	2 269	2 627	4 896	160	3,3	3 555	143	7414
Urach, Stadt . . . . .	27,98	1 186	3 020	3 934	4 622	8 556	166	1,9	7 269	144	7417
Wannweil . . . . .	5,34	707	1 267	1 625	1 954	3 579	140	3,9	2 484	145	7415
Willmandingen . . . . .	11,17	184	224	339	379	718	168	23,4	701	146	7411
Würtingen . . . . .	20,11	290	355	500	596	1 096	393	35,9	1 081	147	7411
Zusammen . . .	441,71	27 037	55 360	74 367	85 405	159 772	9 253	5,8	121 261		

41 Landkreis Rottweil  
Sitz der Kreisverwaltung: Rottweil, Stadt

AG: Oberndorf am Neckar f.d. Gem. 111 bis 116, 119, 123, 126, 129, 130, 133, 138, 140, 144 bis 148, 152, 154, 158, 161, Rottweil f. übr. Gem.;  
LG: Rottweil; OLG: Stuttgart; ArG: Villingen im Schwarzwald; SG: Reutlingen; VG: Sigmaringen; AA: Rottweil; FA: Oberndorf am Neckar f.d.  
Gem. 111 bis 116, 119, 123, 126, 129, 130, 133, 138, 140, 144 bis 148, 152, 154, 156, 158, 161, Rottweil f. übr. Gem.; OFD: Stuttgart; ZA:  
Schramberg f.d. Gem. 111, 114, 129, 138, 145 bis 148, 152, Schwenningen am Neckar f.d. Gem. 141, 153, 159, Rottweil f. übr. Gem.; HZA: Rottweil;  
HK: Reutlingen; LuHK: Rottweil; OPD: Tübingen; StA: Gem. bilden jeweils einen eigenen Standesamtsbezirk; OKI: A f.d. Gem. 144, 150, 152,  
153, B f. übr. Gem.; BWKr: 192.

Aichhalden . . . . .	18,59	421	655	1 046	1 159	2 205	565	25,6	1 912	111	7234
Aistaig . . . . .	4,50	295	531	717	758	1 475	79	5,4	1 179	112	7239
Altoberndorf . . . . .	7,47	148	249	381	380	761	125	16,4	645	113	7239
Bach und Altenberg . . . .	3,49	58	73	131	137	268	121	45,1	243	114	7231
Beffendorf . . . . .	8,53	153	211	334	371	705	245	34,8	640	115	7239
Bochingen . . . . .	9,47	257	390	566	635	1 201	178	14,8	969	116	7239
Böhringen . . . . .	8,62	161	215	314	347	661	103	15,6	619	117	7211
Bösingen . . . . .	12,88	228	288	549	570	1 119	413	36,9	987	118	7211
Boll . . . . .	4,83	135	213	295	328	623	152	24,4	568	119	7239
Deißlingen . . . . .	24,17	631	1 019	1 531	1 628	3 159	281	8,9	2 667	120	7212
Dietingen . . . . .	14,75	209	291	525	558	1 083	243	22,4	931	121	7211
Dunningen . . . . .	26,11	468	695	1 053	1 176	2 229	455	20,4	1 962	122	7213
Epfendorf . . . . .	14,76	281	467	735	778	1 513	224	14,8	1 307	123	7239
Feckenhausen . . . . .	3,06	53	69	112	120	232	81	34,9	234	124	7211
Flözlingen . . . . .	7,74	123	134	246	264	510	212	41,6	499	125	7211
Fluorn . . . . .	8,59	273	380	649	721	1 370	224	16,4	1 224	126	7239
Gölldorf . . . . .	7,90	303	466	702	750	1 452	137	9,4	1 119	127	7211
Göglingen . . . . .	3,42	51	60	90	105	195	65	33,3	195	128	7461
Hardt . . . . .	10,23	268	379	689	706	1 395	343	24,6	1 147	129	7231
Harthausen . . . . .	6,26	92	130	198	227	425	131	30,8	393	130	7239
Hausen ob Rottweil . . . .	5,65	93	116	210	220	430	160	37,2	439	131	7211
Herrenzimmern . . . . .	9,56	186	235	434	467	901	272	30,2	745	132	7211
Hochmössingen . . . . .	9,60	206	291	477	485	962	260	27,0	897	133	7239
Horgen . . . . .	9,70	118	140	243	262	505	182	36,0	483	134	7211
Irslingen . . . . .	10,59	160	212	355	380	735	230	31,3	639	135	7211
Lackendorf . . . . .	6,60	75	100	170	181	351	151	43,0	357	136	7211
Lauffen ob Rottweil . . . .	7,96	214	367	522	578	1 100	124	11,3	922	137	7211
Lauterbach . . . . .	19,95	571	1 170	1 828	2 086	3 914	399	10,2	3 717	138	7233
Locherhof . . . . .	1,93	143	204	271	329	600	104	17,3	567	139	7211
Mariazell . . . . .	9,48	167	229	355	390	745	206	27,7	693	140	7231*
Mühlhausen . . . . .	4,75	115	143	236	253	489	84	17,2	435	141	722
Neufra . . . . .	4,76	133	173	280	304	584	114	19,5	581	142	7211
Neukirch . . . . .	5,83	88	96	210	209	419	164	39,1	359	143	7211
Oberndorf am Neckar, Stadt . . . . .	11,52	1 193	2 746	3 421	4 090	7 511	110	1,5	6 169	144	7238
Peterzell . . . . .	8,84	128	167	285	294	579	214	37,0	530	145	7239
Reutin . . . . .	4,19	87	105	182	187	369	117	31,7	340	146	7239
Römlinsdorf . . . . .	4,19	79	91	154	167	321	164	51,1	335	147	7239
Rötenberg . . . . .	6,75	224	285	435	510	945	269	28,5	922	148	7231
Rotenzimmern . . . . .	4,88	68	83	119	141	260	114	43,8	267	149	7211

1) Große Kreisstadt im Sinne der Baden - Württembergischen Gemeindeordnung.

Gemeinde	Fläche	Be- wohnte Gebäude	Haus- halte	Wohnbevölkerung am						Stat. Kenn- ziffer der Ge- meinde	Post- leit- zahl
				6.6.1961					13.9.1950		
				männ- lich	weib- lich	ins- gesamt	dar. land- u. forst- wirtschaftliche Bevölkerung	ins- gesamt			
qkm	Anzahl				%	Anzahl					
Rottweil, Stadt . . . . .	36,58	2 390	5 739	8 018	9 867	17 885	445	2,5	15 140	150	721
Schörzingen . . . . .	8,34	251	354	553	543	1 096	174	15,9	848	151	7211
Schramberg, Stadt . . . . .	28,66	2 345	6 197	8 303	9 811	18 114	402	2,2	16 458	152	723
Schwenningen am Neckar, Stadt 1) . . . . .	20,41	4 735	11 974	14 934	16 809	31 743	244	0,8	23 440	153	722
Seedorf . . . . .	15,75	282	352	633	660	1 293	379	29,3	1 151	154	7239
Stetten ob Rottweil . . . . .	6,98	99	115	207	222	429	139	32,4	410	155	7211
Trichtingen . . . . .	8,69	143	185	259	305	564	239	42,4	526	156	7239
Villingendorf . . . . .	9,32	308	475	786	866	1 652	265	16,0	1 229	157	7211
Waldmössingen . . . . .	13,87	232	339	519	540	1 059	275	26,0	934	158	7239
Weigheim . . . . .	7,33	163	209	337	333	670	104	15,5	564	159	7201
Wellendingen . . . . .	11,75	311	367	576	631	1 207	299	24,8	1 101	160	7211
Winzeln . . . . .	16,00	289	374	585	641	1 226	341	27,8	1 083	161	7239
Zepfenhan . . . . .	7,99	110	117	218	245	463	119	25,7	454	162	7211
Zimmern ob Rottweil . . . . .	9,36	343	575	857	937	1 794	215	12,0	1 378	163	7211
Zusammen . . .	553,13	20 657	41 240	57 835	65 661	123 496	11 455	9,3	103 553		

42 Landkreis Saulgau  
Sitz der Kreisverwaltung: Saulgau, Stadt

AG: Riedlingen f.d. Gem. 111, 113, 115, 117, 118, 120, 127 bis 131, 134, 137, 140, 141, 144, 147, 149, 153, 154, 156, 162, 163, 165, 166, 173, 174, 175, 178, 180, 181, 182, 186, 189, 190, 191, 193, 195, 197, 198, Saulgau f. übr. Gem.; LG: Ravensburg; OLG: Stuttgart; ArG: Sig-  
maringen; SG: Ulm; VG: Sigmaringen; AA: Balingen; FA: Riedlingen f.d. Gem. 111, 113, 115, 117, 118, 120, 127 bis 131, 134, 137, 140, 141,  
144, 147, 149, 153, 154, 156, 162, 163, 165, 166, 170, 173, 174, 175, 178, 180, 181, 182, 186, 189, 190, 191, 193, 195, 197, 198, Saulgau f. übr.  
Gem.; OFD: Stuttgart; ZA: Ravensburg f.d. Gem. 112, 114, 119, 122 bis 125, 132, 133, 136, 142, 145, 146, 148, 151, 152, 158, 160, 161, 167, 168,  
169, 176, 177, 183, 184, 185, 187, 192, Sigmaringen f. übr. Gem.; HZA: Friedrichshafen u. Reutlingen; HK: Ulm; LuHK: Ravensburg; OPD: Tü-  
bingen; StA: Gem. bilden jeweils einen eigenen Standesamtsbezirk; OKI: A f.d. Gem. 187, B f. übr. Gem.; BWK: 194.

Alleshausen . . . . .	11,32	109	112	194	221	415	241	58,1	435	111	7941
Allmannsweiler . . . . .	4,10	54	60	117	117	234	119	50,9	246	112	7969
Altheim . . . . .	10,33	204	249	395	432	827	270	32,6	881	113	7941
Altshausen . . . . .	15,11	543	908	1 534	1 824	3 358	327	9,7	3 037	114	7967
Andelfingen . . . . .	6,83	166	194	320	324	644	175	27,2	630	115	7941
Beizkofen . . . . .	4,57	118	163	357	284	641	146	22,8	528	116	7969
Betzenweiler . . . . .	9,70	164	177	294	328	622	313	50,3	635	117	7941
Beuren . . . . .	3,51	67	74	165	145	310	157	50,6	318	118	7941
Bierstetten . . . . .	6,15	84	87	193	198	391	184	47,1	384	119	7969
Binzwangen . . . . .	7,56	182	205	339	405	744	322	43,3	791	120	7941
Blochingen . . . . .	7,56	164	199	361	346	707	248	35,1	697	121	7947
Bolstern . . . . .	12,06	82	92	164	182	346	154	44,5	402	122	7969
Boms . . . . .	9,56	94	115	226	224	450	253	56,2	497	123	7961
Bondorf . . . . .	4,65	44	52	103	104	207	106	51,2	229	124	7969
Braunenweiler . . . . .	10,05	129	146	266	283	549	285	51,9	543	125	7969
Bremen . . . . .	2,54	56	64	124	124	248	116	46,8	271	126	7969
Buchau, Stadt . . . . .	14,84	560	950	1 248	1 629	2 877	151	5,2	2 594	127	7952
Daugendorf . . . . .	10,51	121	170	256	269	525	298	56,8	515	128	7941
Dürmentingen . . . . .	13,91	261	392	600	647	1 247	299	24,0	1 100	129	7941
Dürnau . . . . .	7,26	87	89	136	149	285	150	52,6	343	130	7941
Dürrenwaldstetten . . . . .	10,68	38	37	89	79	168	108	64,3	173	131	7941
Ebenweiler . . . . .	10,13	133	160	262	307	569	245	43,1	624	132	7961
Ebersbach . . . . .	10,20	130	143	256	304	560	271	48,4	614	133	7961
Egelfingen . . . . .	6,06	30	40	66	73	139	73	52,5	143	134	7941
Eichen . . . . .	3,03	37	34	72	75	147	101	68,7	155	135	7969
Eichstegen . . . . .	14,25	97	107	203	224	427	290	67,9	460	136	7961
Emerfeld . . . . .	8,21	31	36	72	78	150	107	71,3	149	137	7941
Ennetach . . . . .	8,32	263	379	558	618	1 176	212	18,0	1 048	138	7947
Enzkofen . . . . .	2,07	53	71	112	108	220	74	33,6	203	139	7969
Erisdorf . . . . .	5,46	88	99	190	202	392	157	40,1	385	140	7941
Ertingen . . . . .	24,76	549	730	1 069	1 249	2 318	610	26,3	2 158	141	7943
Fleischwangen . . . . .	5,80	72	79	166	175	341	179	52,5	389	142	7961
Friedberg . . . . .	5,41	92	113	219	191	410	175	42,7	385	143	7969
Friedingen . . . . .	12,26	76	98	158	176	334	171	51,2	325	144	7941
Fulgenstadt . . . . .	6,73	111	123	230	225	455	186	40,9	457	145	7969

1) Große Kreisstadt im Sinne der Baden - Württembergischen Gemeindeordnung.

08 Baden - Württemberg  
4 RB Südwürttemberg - Hohenzollern  
42, 43

Gemeinde	Fläche	Be- wohnte Gebäude	Haus- halte	Wohnbevölkerung am						Stat. Kenn- ziffer der Ge- meinde	Post- leit- zahl
				6.6.1961				13.9.1950			
				männ- lich	weib- lich	ins- gesamt	dar. land- u. forst- wirtschaftliche Bevölkerung	ins- gesamt			
qkm	Anzahl			%	Anzahl						
Geigelsbach .....	13,22	86	89	211	218	429	284	66,2	499	146	7961
Göffingen .....	3,19	63	70	108	130	238	117	49,2	257	147	7941
Großtissen .....	6,70	60	63	141	145	286	206	72,0	323	148	7969
Grünigen .....	7,28	83	107	167	203	370	212	57,3	386	149	7941
Günzkofen .....	3,36	62	67	135	148	283	141	49,8	264	150	7969
Guggenhausen .....	8,25	45	46	100	99	199	144	72,4	247	151	7961
Haid .....	5,76	58	77	146	623	769	178	23,1	681	152	7968
Hailtingen .....	5,23	82	84	171	192	363	202	55,6	378	153	7941
Heiligkreuztal .....	12,89	62	76	114	127	241	111	46,1	303	154	7941
Herbertingen .....	17,58	444	601	922	976	1 898	457	24,1	1 801	155	7944
Heudorf am Bussen ...	4,04	60	68	230	134	364	127	34,9	389	156	7941
Heudorf bei Mengen ...	7,70	118	132	206	228	434	156	35,9	454	157	7947
Hochberg .....	6,64	82	99	185	205	390	153	39,2	368	158	7961
Hohentengen .....	2,35	138	200	310	349	659	88	13,4	588	159	7969
Hoßkirch .....	6,78	81	96	170	189	359	143	39,8	409	160	7961
Hüttenreute .....	9,03	34	34	91	73	164	129	78,7	236	161	7961
Hundersingen .....	9,65	174	200	369	370	739	348	47,1	794	162	7941
Ittenhausen .....	8,84	63	62	137	147	284	173	60,9	273	163	7941*
Jettkofen .....	4,32	65	71	137	140	277	154	55,6	297	164	7969
Kanzach .....	11,20	108	121	200	223	423	196	46,3	425	165	7941
Kappel .....	8,92	134	180	281	352	633	219	34,6	633	166	7952*
Königseggwald .....	6,86	103	146	241	234	475	152	32,0	557	167	7961
Lampertsweiler .....	2,52	49	53	102	108	210	97	46,2	247	168	7969
Laubbach .....	8,53	45	46	109	118	227	161	70,9	257	169	7961
Marbach .....	7,37	142	166	248	277	525	258	49,1	586	170	7941*
Mengen, Stadt .....	16,40	867	1 524	2 247	2 561	4 808	203	4,2	3 841	171	7947
Mieterkingen .....	3,68	56	56	103	120	223	121	54,3	233	172	7969
Möhringen .....	4,55	49	55	91	129	220	132	60,0	222	173	7941
Mörsingen .....	5,92	36	36	83	89	172	104	60,5	178	174	7941
Moosburg .....	1,85	39	42	70	92	162	91	56,2	190	175	7941
Moosheim .....	4,43	66	77	147	145	292	166	56,8	323	176	7969
Musbach .....	3,43	36	37	79	73	152	91	59,9	158	177	7969
Neufra .....	11,51	179	220	348	394	742	306	41,2	740	178	7941
Ölkofen .....	6,12	103	112	216	226	442	176	39,8	444	179	7969
Offingen .....	11,78	127	133	295	306	601	333	55,4	597	180	7941
Oggelshausen .....	13,12	190	198	354	380	734	302	41,1	709	181	7941*
Pflummern .....	11,70	103	109	185	216	401	201	50,1	433	182	7941
Reichenbach bei Schus- senried .....	12,55	123	143	285	282	567	301	53,1	502	183	7969*
Renhardsweiler .....	1,60	50	62	124	123	247	110	44,5	238	184	7969
Riedhausen .....	8,42	81	90	205	207	412	247	60,0	364	185	7961
Riedlingen, Stadt .....	10,02	853	1 681	2 375	2 786	5 161	193	3,7	3 665	186	794
Saulgau, Stadt .....	22,24	1 627	3 033	4 418	4 950	9 368	393	4,2	7 594	187	7968
Scheer, Stadt .....	11,03	293	502	773	893	1 666	192	11,5	1 497	188	7487*
Seekirch .....	5,77	55	63	98	108	206	102	49,5	251	189	7941
Tiefenbach .....	7,99	95	94	197	183	380	208	54,7	408	190	7941*
Unlingen .....	11,90	208	247	441	477	918	339	36,9	952	191	7941
Unterwaldhausen .....	4,11	57	62	103	111	214	138	64,5	249	192	7961
Upflamör .....	8,42	32	33	72	59	131	92	70,2	155	193	7941
Ursendorf .....	6,47	78	88	165	192	357	199	55,7	404	194	7969
Uttenweiler .....	15,60	317	374	647	713	1 360	542	39,9	1 315	195	7941
Völkofen .....	6,08	96	108	178	203	381	175	45,9	422	196	7969
Waldhausen .....	2,29	44	53	97	101	198	113	57,1	209	197	7941
Wilflingen .....	14,99	89	109	196	217	413	212	51,3	424	198	7941
Wolfartsweiler .....	3,96	59	72	129	134	263	119	45,2	248	199	7969
Zusammen ...	741,63	13 538	19 114	31 066	34 797	65 863	17 780	27,0	61 361		

43 Landkreis Sigmaringen

Sitz der Kreisverwaltung: Sigmaringen, Stadt

AG: Sigmaringen; LG: Hechingen; OLG: Stuttgart; ArG: Sigmaringen; SG: Konstanz f.d. Gem. 112, Reutlingen f. übr. Gem.; VG: Sigmaringen;  
AA: Ravensburg f.d. Gem. 112, Rottweil f.d. Gem. 113, 115, Balingen f. übr. Gem.; FA: Riedlingen f.d. Gem. 116, 119, 150, Stockach f.d. Gem.

Gemeinde	Fläche	Be- wohnte Gebäude	Haus- halte	Wohnbevölkerung am					Stat. Kenn- ziffer der Gemeinde	Post- leit- zahl
				6.6.1961				13.9.1950		
				männ- lich	weib- lich	ins- gesamt	dar. land- u. forst- wirtschaftliche Bevölkerung	ins- gesamt		
	qkm	Anzahl			%	Anzahl				

139, 177, f.d. Gemeindeteil Tautenbronn i.d. Gem. 126, f.d. Gemeindeteil Mühlhausen i.d. Gem. 169, d. Gemeindeteil Thiergarten i.d. Gem. 182, Tuttlingen f.d. Gem. 113, 115, Wangen im Allgäu f.d. Gem. 112, Sigmaringen f. übr. Gem. u. übr. Teile d. Gem. 126, 169, 182; **OFD**: Freiburg im Breisgau u. Stuttgart; **ZA**: Hechingen f.d. Gem. 124, 127, 131, 156, 173, 178, Langenargen f.d. Gem. 112, Stockach f.d. Gem. 139, 177, f.d. Gemeindeteil Thiergarten i.d. Gem. 182, Tuttlingen f.d. Gem. 113, 115, Überlingen f.d. Gemeindeteil Tautenbronn i.d. Gem. 126, f.d. Gemeindeteil Mühlhausen i.d. Gem. 169, Sigmaringen f. übr. Gem. u. übr. Teile d. Gem. 182, 126, 169; **HZA**: Friedrichshafen, Konstanz, Reutlingen u. Rottweil; **HK**, **IuHK**: Reutlingen; **OPD**: Freiburg im Breisgau f.d. Gem. 120, 121, 126, 135, 139, 144, 152, 154, 157, 161 bis 164, 166, 167, 169, 177, 183, 184, f.d. Gemeindeteil Junghof i.d. Gem. 153, f.d. Gemeindeteil Thiergarten i.d. Gem. 182, München f.d. Gem. 112, Tübingen f. übr. Gem. u. übr. Teile d. Gem. 153 u. 182; **StA**: Bingen f.d. Gem. 117, 136, 138, Feldhausen f.d. Gem. 124, 131, Habsthal f.d. Gem. 129, 165, Hausen am Andelsbach f.d. Gem. 123, 132, Liggersdorf f.d. Gem. 152, 169, Ostrach f.d. Gem. 145, 159, Vilsingen, -Thiergarten f.d. Gem. 182, Walbertsweiler f.d. Gem. 146, 183, Wald f.d. Gem. 126, 135, 161, 163, 166, 167, 184, übr. Gem. bilden jeweils einen eigenen Standesamtsbezirk; **OKI**: Af.d. Gem. 170, f.d. Anlagen d. Bundeswehri.d. Gem. 149, Bf. übr. Gem. u. übr. Teile d. Gem. 149; **BWK**: 193.

Ablach .....	6,16	101	133	202	225	427	146	34,2	442	111	7481
Achberg .....	12,92	153	194	369	374	743	361	48,6	874	112	8991
Bärenthal .....	12,69	112	120	196	208	404	77	19,1	428	113	7201
Benzingen .....	17,09	177	235	397	446	843	242	28,7	728	114	7471
Beuron .....	9,51	52	139	318	211	529	51	9,6	544	115	7207
Billafingen .....	5,15	30	32	69	73	142	84	59,2	149	116	7941
Bingen .....	20,68	287	480	711	766	1 477	181	12,3	1 242	117	7481
Bittelschieß .....	4,47	41	44	73	83	156	68	43,6	164	118	7481
Burgau .....	0,90	9	9	12	17	29	22	75,9	28	119	7941
Deutwang .....	3,71	33	35	70	73	143	107	74,8	166	120	7769
Dietershofen .....	4,06	38	41	70	95	165	76	46,1	187	121	7791
Einhard .....	4,28	62	69	151	143	294	134	45,6	313	122	7481
Ettisweiler .....	1,91	16	14	38	38	76	55	72,4	88	123	7481
Feldhausen .....	10,09	70	78	146	174	320	218	68,1	350	124	7481
Frohnstetten .....	14,68	192	258	431	469	900	146	16,2	852	125	7471
Gaisweiler .....	3,66	26	30	51	53	104	57	54,8	114	126	7798
Gammertingen, Stadt ...	18,27	384	672	917	1 115	2 032	185	9,1	1 739	127	7487
Glashütte .....	1,79	22	24	50	43	93	54	58,1	104	128	7481
Habsthal .....	6,35	36	48	87	133	220	98	44,5	216	129	7481
Harthausen auf der Scher	16,67	203	258	440	488	928	263	28,3	818	130	7471
Harthausen bei Feldhau- sen .....	6,82	43	55	107	115	222	150	67,6	222	131	7481
Hausen am Andelsbach..	7,63	150	171	305	329	634	197	31,1	630	132	7481
Hermentingen .....	5,04	46	59	86	111	197	59	29,9	171	133	7481
Hettingen, Stadt .....	19,88	179	255	402	410	812	246	30,3	673	134	7481*
Hippersweiler .....	3,49	48	59	94	109	203	87	42,9	198	135	7791
Hitzkofen .....	8,82	76	99	200	185	385	113	29,4	332	136	7481
Hochberg .....	3,52	25	26	52	65	117	51	43,6	127	137	7481
Hornstein .....	4,00	22	24	44	44	88	64	72,7	105	138	7481
Igelswies .....	3,13	23	26	64	52	116	61	52,6	106	139	7791
Inneringen .....	26,16	178	212	375	407	782	375	48,0	800	140	7481
Inzigkofen .....	9,31	117	172	303	309	612	172	28,1	569	141	7481
Jungnau .....	22,24	175	215	314	342	656	164	25,0	642	142	7481
Kaiseringen .....	5,07	66	94	150	153	303	24	7,9	288	143	7471
Kalkofen .....	8,39	53	67	173	137	310	153	49,4	326	144	7769
Kalkreute .....	4,77	20	21	56	50	106	74	69,8	105	145	7969
Kappel .....	3,35	26	23	52	49	101	76	75,2	116	146	7481
Kettenacker .....	10,63	69	74	149	153	302	174	57,6	311	147	7481
Krauchenwies .....	12,13	286	389	578	700	1 278	195	15,3	1 269	148	7481
Laiz .....	10,50	286	530	782	785	1 567	132	8,4	1 127	149	7481
Langenenslingen .....	15,45	209	289	436	469	905	297	32,8	824	150	7941
Levertswiler .....	4,97	58	60	122	121	243	129	53,1	254	151	7481
Liggersdorf .....	6,65	82	86	165	167	332	181	54,5	377	152	7799
Magenbuch .....	16,85	60	62	132	149	281	175	62,3	312	153	7969*
Mindersdorf .....	8,80	76	79	148	157	305	182	59,7	311	154	7769
Mottschies .....	3,30	24	24	54	60	114	80	70,2	127	155	7481
Neufra .....	28,39	371	446	656	790	1 446	266	18,4	1 411	156	7451
Oberndorf .....	7,66	36	40	87	100	187	148	79,1	221	157	7799
Oberschmeien .....	10,53	83	109	195	212	407	127	31,2	409	158	7481
Ostrach .....	7,41	307	478	668	803	1 471	183	12,4	1 330	159	7967
Otterswang .....	8,58	45	53	102	123	225	158	70,2	214	160	7481



Gemeinde	Fläche	Be- wohnte Gebäude	Haus- halte	Wohnbevölkerung am						Stat. Kenn- ziffer der Ge- meinde	Post- leit- zahl
				6.6.1961					13.9.1950		
				männ- lich	weib- lich	ins- gesamt	dar. land- u. forst- wirtschaftliche Bevölkerung	ins- gesamt			
									qkm		
Reischach . . . . .	2,18	20	21	39	44	83	59	71,1	102	161	7791
Rengetsweiler . . . . .	5,05	75	89	175	189	364	144	39,6	331	162	7791
Riedetsweiler . . . . .	2,04	19	19	42	43	85	60	70,6	102	163	7791
Ringgenbach . . . . .	4,98	37	37	80	80	160	86	53,8	195	164	7791
Rosna . . . . .	3,49	51	52	117	120	237	149	62,9	247	165	7481
Rothenlachen . . . . .	2,17	12	13	30	34	64	50	78,1	73	166	7791
Ruhestetten . . . . .	6,42	48	51	91	97	188	130	69,1	208	167	7799
Rulfingen . . . . .	10,50	178	232	359	415	774	233	30,1	779	168	7481
Selgetswiler . . . . .	3,47	25	26	59	66	125	85	68,0	108	169	7799
Sigmaringen, Stadt . . . .	34,70	1 267	2 879	4 347	4 998	9 345	255	2,7	6 578	170	748
Sigmaringendorf . . . . .	12,50	531	936	1 495	1 510	3 005	175	5,8	2 322	171	7487
Spöck . . . . .	3,15	27	30	49	55	104	71	68,3	138	172	7969
Steinhilben . . . . .	17,14	145	179	331	397	728	376	51,6	687	173	7411
Storzingen . . . . .	7,40	76	106	182	171	353	68	19,3	298	174	7481
Straßberg . . . . .	19,83	371	540	728	879	1 607	177	11,0	1 178	175	7471
Tafertswiler . . . . .	18,28	85	94	184	189	373	233	62,5	447	176	7969
Thalheim . . . . .	9,47	115	126	222	235	457	210	46,0	464	177	7791
Trochtelfingen, Stadt . .	30,13	377	570	808	965	1 773	351	19,8	1 304	178	7411
Unterschmeien . . . . .	4,94	26	31	67	56	123	61	49,6	140	179	748
Veringendorf . . . . .	11,77	116	148	218	241	459	136	29,6	433	180	7481
Veringenstadt, Stadt . . .	14,43	263	402	609	713	1 322	243	18,4	794	181	7481*
Vilsingen . . . . .	15,20	152	207	368	394	762	229	30,1	707	182	7481
Walbertswiler . . . . .	8,39	83	82	162	192	354	192	54,2	349	183	7791
Wald . . . . .	8,27	112	152	200	559	759	134	17,7	672	184	7791
Zusammen . . . . .	724,41	9 494	14 232	22 811	25 525	48 336	11 025	22,8	42 109		

44 Landkreis Tettang

Sitz der Kreisverwaltung: Tettang, Stadt

AG: Tettang; LG: Ravensburg; OLG: Stuttgart; ArG: Ravensburg; SG: Ulm; VG: Sigmaringen; AA: Ravensburg; FA: Friedrichshafen; OFD: Stuttgart; ZA: Langenargen f.d. Gem. 116, 117, 118, Friedrichshafen f. übr. Gem.; HZA: Friedrichshafen; HK: Ulm; luHK: Ravensburg; OPD: Tübingen; StA: Friedrichshafen I, - II f.d. Gem. 114, übr. Gem. bilden jeweils einen eigenen Standesamtsbezirk; OKI: S f.d. Gem. 114, A f.d. Gem. 123, B f. übr. Gem.; BWKr: 195.

Ailingen .....	14,33	452	858	1 469	1 479	2 948	549	18,6	2 410	111	7991
Eriskirch .....	14,58	320	557	982	1 014	1 996	347	17,4	1 436	112	7991
Ettenkirch .....	17,73	182	236	503	487	990	487	49,2	1 050	113	7991
Friedrichshafen, Stadt 1)	28,39	4 108	12 925	18 346	18 802	37 148	746	2,0	20 501	114	799
Kehlen .....	14,28	443	722	1 350	1 244	2 594	521	20,1	2 216	115	7991
Kreßbronn am Bodensee ..	20,44	736	1 496	2 382	2 638	5 020	891	17,7	4 040	116	7993
Langenargen .....	15,21	648	1 296	1 989	2 228	4 217	494	11,7	3 539	117	7994
Langnau .....	21,01	331	408	894	901	1 795	894	49,8	1 925	118	7991
Meckenbeuren .....	20,79	718	1 266	2 553	2 923	5 476	750	13,7	4 602	119	7996*
Neukirch .....	26,57	353	436	901	877	1 778	864	48,6	2 069	120	7995*
Oberteuringen .....	20,07	310	434	850	870	1 720	647	37,6	1 669	121	7991*
Tannau .....	24,76	258	295	735	665	1 400	858	61,3	1 605	122	7991*
Tettang, Stadt .....	22,27	1 031	2 149	3 326	3 724	7 050	792	11,2	5 306	123	7992
Zusammen ...	260,43	9 890	23 078	36 280	37 852	74 132	8 840	11,9	52 368		

45 Landkreis Tübingen

Sitz der Kreisverwaltung: Tübingen, Stadt

AG: Rottenburg f.d. Gem. 115, 117, 121, 125, 126, 127, 131, 138, 139, 140, 148, 150, 152, 153, 160, 162, 163, 164, Tübingen f. übr. Gem.; LG: Tübingen; OLG: Stuttgart; ArG, SG: Reutlingen; VG: Sigmaringen; AA: Reutlingen; FA: Tübingen; OFD: Stuttgart; ZA: Horb am Neckar f.d. Gem. 111, 115, 117, 121, 125, 126, 127, 131, 138 bis 141, 148, 150, 152, 153, 160, 162, 163, 164, Tübingen f. übr. Gem.; HZA: Reutlingen u. Rottweil; HK, luHK: Reutlingen; OPD: Tübingen; StA: Tübingen, - Derendingen, - Lustnau f.d. Gem. 156; übr. Gem. bilden jeweils einen eigenen Standesamtsbezirk; OKI: S f.d. Gem. 156, f.d. Landesschule Kressbach des Bundesluftschutzverbandes i.d. Gem. 161, A f.d. Gem. 150, B f. übr. Gem. u. übr. Teil d. Gem. 161; BWKr: 190.

Altingen .....	8,58	230	315	509	559	1 068	228	21,3	1 005	111	7401
Bebenhausen .....	13,67	67	171	207	233	440	58	13,2	344	112	7401
Bodelshausen .....	13,82	543	810	1 147	1 336	2 483	271	10,9	2 020	113	7454
Breitenholz .....	10,82	110	125	203	245	448	198	44,2	520	114	7401

1) Große Kreisstadt im Sinne der Baden - Württembergischen Gemeindeordnung.

Gemeinde	Fläche	Be- wohnte Gebäude	Haus- halte	Wohnbevölkerung am					Stat. Kenn- ziffer der Ge- meinde	Post- leit- zahl
				6.6.1961				13.9.1950		
				männ- lich	weib- lich	ins- gesamt	dar. land- u. forst- wirtschaftliche Bevölkerung	ins- gesamt		
	qkm			Anzahl				%	Anzahl	
Bühl . . . . .	6,41	164	311	455	439	894	120	13,4	671	115 7401
Dettenhausen . . . . .	11,01	454	837	1 254	1 228	2 482	257	10,4	1 681	116 7405
Dettingen . . . . .	9,63	240	270	462	564	1 026	233	22,7	962	117 7401
Dörmach . . . . .	1,66	64	80	125	138	263	70	26,6	273	118 7401
Düßlingen . . . . .	13,06	731	1 301	1 858	2 002	3 860	509	13,2	2 781	119 7407
Entringen . . . . .	13,94	337	536	777	877	1 654	304	18,4	1 442	120 7401
Frommenhausen . . . . .	3,62	87	94	148	180	328	151	46,0	384	121 7401
Gniebel . . . . .	4,18	152	207	335	359	694	179	25,8	626	122 7401
Häslach . . . . .	2,36	129	187	293	291	584	103	17,6	462	123 7401
Hagelloch . . . . .	5,97	201	332	495	528	1 023	191	18,7	890	124 7401
Hailfingen . . . . .	7,51	171	184	292	370	662	289	43,7	715	125 7401
Hemmendorf . . . . .	6,57	135	158	258	310	568	147	25,9	525	126 7401
Hirrlingen . . . . .	12,84	375	513	801	876	1 677	376	22,4	1 618	127 7401
Hirschau . . . . .	6,17	267	465	655	692	1 347	171	12,7	959	128 7401
Immenhausen . . . . .	3,68	100	125	185	236	421	135	32,1	424	129 7401
Jettenburg . . . . .	3,26	136	179	269	305	574	134	23,3	559	130 7401
Kiebingen . . . . .	5,18	221	325	487	553	1 040	150	14,4	874	131 7401
Kilchberg . . . . .	4,41	124	214	303	305	608	94	15,5	478	132 7401
Kirchentellinsfurt . . . . .	10,99	693	1 312	1 742	1 924	3 666	312	8,5	2 823	133 7402
Kusterdingen . . . . .	6,42	483	799	1 051	1 180	2 231	319	14,3	1 789	134 7401
Mähringen . . . . .	5,33	181	266	356	410	766	178	23,2	727	135 7401
Mössingen . . . . .	25,49	1 373	2 189	3 110	3 458	6 568	798	12,1	4 976	136 7407
Nehren . . . . .	8,59	382	629	923	1 073	1 996	210	10,5	1 615	137 7401
Nellingsheim . . . . .	4,01	65	71	134	144	278	146	52,5	318	138 7401
Niedernau, Bad . . . . .	4,10	115	160	207	315	522	66	12,6	832	139 7401
Obernau . . . . .	3,78	103	120	174	213	387	102	26,4	446	140 7401
Oberndorf . . . . .	6,14	185	204	382	426	808	252	31,2	770	141 7401
Öschingen . . . . .	11,15	313	428	649	754	1 403	265	18,9	1 268	142 7401
Ofterdingen . . . . .	15,18	505	745	1 106	1 185	2 291	393	17,2	1 875	143 7404
Pfäffingen . . . . .	3,70	181	362	516	481	997	138	13,8	581	144 7403
Pfrondorf . . . . .	9,83	360	623	882	917	1 799	181	10,1	1 391	145 7401
Pliezhausen . . . . .	5,90	582	903	1 207	1 472	2 679	193	7,2	2 315	146 7401
Poltringen . . . . .	4,84	171	236	403	442	845	166	19,6	678	147 7401
Remmingsheim . . . . .	7,20	163	189	322	372	694	339	48,8	718	148 7401
Reusten . . . . .	6,11	135	189	308	318	626	172	27,5	584	149 7401
Rottenburg, Stadt . . . . .	40,08	1 675	3 467	5 359	5 427	10 786	577	5,3	9 446	150 7407
Rübgarten . . . . .	5,56	160	197	345	360	705	143	20,3	667	151 7401
Schwalldorf . . . . .	5,80	137	154	211	250	461	200	43,4	536	152 7401
Seeborn . . . . .	8,11	150	186	333	383	716	383	53,5	696	153 7401
Stockach . . . . .	2,29	68	83	133	146	279	109	39,1	265	154 7401
Talheim . . . . .	13,41	253	329	507	582	1 089	219	20,1	913	155 7401
Tübingen, Stadt 1) . . . . .	44,85	5 511	20 981	23 637	25 994	49 631	771	1,6	37 506	156 74
Unterjesingen . . . . .	8,73	292	599	789	779	1 568	302	19,3	1 305	157 7401
Walddorf . . . . .	12,08	319	396	671	756	1 427	372	26,1	1 350	158 7401
Wankheim . . . . .	5,55	168	259	357	383	740	251	33,9	745	159 7401
Weiler . . . . .	3,84	119	151	222	233	455	105	23,1	465	160 7401
Weilheim . . . . .	8,07	154	310	433	412	845	200	23,7	677	161 7401
Wendelsheim . . . . .	4,70	179	227	392	450	842	236	28,0	660	162 7401
Wolfenhausen . . . . .	4,67	104	107	198	231	429	299	69,7	460	163 7401
Wurmlingen . . . . .	7,14	275	368	565	616	1 181	253	21,4	973	164 7401
<b>Zusammen . . .</b>	<b>481,99</b>	<b>20 592</b>	<b>44 978</b>	<b>59 142</b>	<b>64 712</b>	<b>123 854</b>	<b>13 018</b>	<b>10,5</b>	<b>100 583</b>	

46 Landkreis Tuttlingen  
 Sitz der Kreisverwaltung: Tuttlingen, Stadt

AG: Spaichingen f.d. Gem. 111 bis 118, 120, 122 bis 125, 127, 129, 134, 139, 142, 145, Tuttlingen f. übr. Gem.; LG: Rottweil; OLG: Stuttgart; ArG: Villingen im Schwarzwald; SG: Reutlingen; VG: Sigmaringen; AA: Rottweil; FA: Singen (Hohentwiel) f.d. Gemeindeteile Bruderhof u. Hohentwiel i.d. Gem. 144, Tuttlingen f. übr. Gem. u. übr. Teil d. Gem. 144; OFD: Freiburg im Breisgau u. Stuttgart; ZA: Schwenningen am Neckar f.d. Gem. 137, 142, 143, Singen (Hohentwiel) f.d. Gemeindeteile Bruderhof u. Hohentwiel i.d. Gem. 144, Tuttlingen f. übr. Gem. u. übr. Teiled. Gem. 144; HZA: Rottweil u. Singen (Hohentwiel); HK: Reutlingen; luhK: Rottweil; OPD: Freiburg im Breisgau f.d. Gemeindeteile Bruderhof u. Hohentwiel i.d. Gem. 144, Tübingen f. übr. Gem. u. übr. Teiled. Gem. 144; StA: Gem. bilden jeweils einen eigenen Standesamtsbezirk; OKI: A f.d. Gem. 139, 142, 144, B f. übr. Gem.; BWKr: 192.

1) Große Kreisstadt im Sinne der Baden - Württembergischen Gemeindeordnung.

08 Baden - Württemberg  
4 RB Südwürttemberg - Hohenzollern  
46, 47

Gemeinde	Fläche	Be- wohnte Gebäude	Haus- halte	Wohnbevölkerung am					Stat. Kenn- ziffer der Ge- meinde	Post- leit- zahl
				6.6.1961				13.9.1950		
				männ- lich	weib- lich	ins- gesamt	dar. land- u. forst- wirtschaftliche Bevölkerung	ins- gesamt		
	qkm			Anzahl				%	Anzahl	
Aixheim .....	9,40	213	355	509	549	1 058	173	16,4	1 024	111
Aldingen .....	12,77	540	980	1 407	1 530	2 937	269	9,2	1 944	112
Balgheim .....	7,61	114	163	236	284	520	114	21,9	473	113
Böttingen .....	16,31	248	319	485	559	1 044	208	19,9	917	114
Bubsheim .....	8,29	139	159	256	281	537	128	23,8	542	115
Deilingen .....	10,92	286	360	594	657	1 251	237	18,9	1 088	116
Denkingen .....	15,02	272	381	593	668	1 261	284	22,5	1 141	117
Dürbheim .....	14,82	248	340	500	567	1 067	220	20,6	1 045	118
Durchhausen .....	8,98	132	165	268	292	560	184	32,9	530	119
Egesheim .....	7,66	111	131	192	217	409	92	22,5	369	120
Fridingen an der Donau, Stadt .....	22,47	425	659	1 026	1 083	2 109	230	10,9	1 612	121
Frittlingen .....	8,79	256	341	586	633	1 219	124	10,2	1 097	122
Gosheim .....	9,31	410	653	1 013	1 206	2 219	105	4,7	1 304	123
Gunningen .....	5,44	98	110	193	207	400	153	38,3	432	124
Hausen ob Verena ....	5,88	116	166	232	249	481	133	27,7	559	125
Irrendorf .....	14,56	173	210	320	353	673	224	33,3	643	126
Königsheim .....	4,36	104	122	194	225	419	82	19,6	381	127
Kolbingen .....	16,49	181	253	448	486	934	203	21,7	804	128
Mahlstetten .....	12,20	135	192	310	355	665	211	31,7	597	129
Mühlheim an der Donau, Stadt .....	14,02	337	607	859	966	1 825	70	3,8	1 451	130
Nendingen .....	18,69	392	641	856	1 007	1 863	292	15,7	1 583	131
Neuhausen ob Eck ....	21,18	266	426	569	609	1 178	339	28,8	1 154	132
Oberflacht .....	7,37	116	163	259	279	538	152	28,3	509	133
Reichenbach am Heuberg	6,10	95	111	188	180	368	57	15,5	328	134
Renquishausen .....	7,71	115	137	228	269	497	155	31,2	475	135
Rietheim .....	6,88	218	331	478	531	1 009	164	16,3	768	136
Schura .....	4,31	143	206	310	328	638	169	26,5	596	137
Seitingen .....	12,28	180	240	383	417	800	134	16,8	743	138
Spaichingen, Stadt ....	18,50	1 169	2 293	3 225	3 728	6 953	365	5,2	4 905	139
Stetten an der Donau ...	7,71	130	213	295	347	642	127	19,8	518	140
Talheim .....	13,10	217	301	434	483	917	201	21,9	906	141
Trossingen, Stadt ....	19,93	1 867	3 442	4 277	4 943	9 220	276	3,0	7 503	142
Tuningen .....	15,59	381	570	768	921	1 689	302	17,9	1 433	143
Tuttlingen, Stadt 1) ...	38,61	3 533	9 506	11 436	13 438	24 874	449	1,8	21 271	144
Wehingen .....	14,59	431	689	983	1 096	2 079	156	7,5	1 113	145
Weilheim .....	5,10	139	216	309	343	652	97	14,9	589	146
Wurmlingen .....	15,43	497	873	1 202	1 280	2 482	170	6,8	2 179	147
<b>Zusammen ...</b>	<b>458,38</b>	<b>14 427</b>	<b>27 024</b>	<b>36 421</b>	<b>41 566</b>	<b>77 987</b>	<b>7 049</b>	<b>9,0</b>	<b>64 526</b>	

47 Landkreis Wangen

Sitz der Kreisverwaltung: Wangen im Allgäu, Stadt

AG: Bad Waldsee f.d. Gem. 121, 151, Leutkirch f.d. Gem. 111, 112, 113, 115, 119, 123, 124, 126, 128, 129, 130, 136, 141, 144, 146, 148, 149, 150, Wangen im Allgäu f. übr. Gem.; LG: Ravensburg; OLG: Stuttgart; ArG: Ravensburg; SG: Ulm; VG: Sigmaringen; AA: Ravensburg; FA: Wangen im Allgäu; OFD: Stuttgart; ZA: Wangen im Allgäu; HZA: Friedrichshafen; HK: Ulm; IuHK: Ravensburg; OPD: München f.d. Gemeindeteil Malaich i.d. Gem. 120, d. Gemeindeteil Simmerberg i.d. Gem. 127, Tübingen f. übr. Gem. u. übr. Teile d. Gem. 120 u. 127; StA: Bad Wurzach f.d. Gem. 126, 150 übr. Gem. bilden jeweils einen eigenen Standesamtsbezirk; OKI: Af.d. Gem. 147, Bf. übr. Gem.; BWK: 195.

Aichstetten .....	19,25	281	371	633	672	1 305	439	33,6	1 304	111	7971
Aitrach .....	29,83	407	568	935	1 042	1 977	405	20,5	1 807	112	7971
Altmannshofen .....	14,51	96	127	261	251	512	237	46,3	539	113	7971
Amtzell .....	29,28	372	515	1 032	1 114	2 146	1 024	47,7	2 020	144	7987
Arnach .....	12,80	174	230	402	430	832	381	45,8	816	115	7971*
Beuren .....	14,79	151	185	380	406	786	452	57,5	839	116	7971
Christazhofen .....	15,44	151	176	386	391	777	497	64,0	895	117	7971
Deuchelried .....	15,61	196	298	595	588	1 183	466	39,4	1 074	118	7988
Diepoldshofen .....	13,57	122	137	272	310	582	322	55,3	628	119	7971
Eglofs .....	23,40	284	353	741	780	1 521	771	50,7	1 475	120	7989*
Eintürnen .....	15,37	169	180	337	355	692	360	52,0	722	121	7961
Eisenharz .....	13,38	191	276	518	559	1 077	509	47,3	1 126	122	7971*
Friesenhofen .....	12,91	128	186	304	343	647	192	29,7	683	123	7971

1) Große Kreisstadt im Sinne der Baden - Württembergischen Gemeindeordnung.

Gemeinde	Fläche	Be- wohnte Gebäude	Haus- halte	Wohnbevölkerung am						Stat. Kenn- ziffer der Ge- meinde	Post- leit- zahl
				6.6.1961					13.9.1950		
				männ- lich	weib- lich	ins- gesamt	dar. land- u. forst- wirtschaftliche Bevölkerung	ins- gesamt			
qkm	Anzahl				%	Anzahl					
Gebrazhofen .....	21,74	316	402	742	826	1 568	731	46,6	1 563	124	7971
Görtlishofen .....	7,22	85	101	258	230	488	331	67,8	501	125	7971*
Gospoldshofen .....	19,18	123	129	306	317	623	406	65,2	692	126	7971*
Großholzleute .....	20,53	202	342	582	686	1 268	358	28,2	1 060	127	7973*
Hauerz .....	22,35	237	261	478	490	968	543	56,1	1 127	128	7971*
Herlazhofen .....	40,31	441	585	1 139	1 142	2 281	1 094	48,0	2 328	129	7971
Hofs .....	16,02	187	214	432	444	876	490	55,9	906	130	7971
Immenried .....	10,49	130	150	274	312	586	298	50,9	602	131	7971*
Isny, Stadt .....	9,22	908	2 446	3 160	3 794	6 954	188	2,7	5 101	132	7972
Karsee .....	13,06	104	117	288	292	580	394	67,9	656	133	7989
Kißlegg .....	68,09	829	1 237	2 243	2 333	4 576	1 600	35,0	4 213	134	7967*
Leupolz .....	20,43	184	218	446	467	913	517	56,6	1 064	135	7989
Leutkirch, Stadt .....	17,44	1 227	2 466	3 325	3 922	7 247	280	3,9	6 079	136	797
Neuravensburg .....	15,57	257	357	673	710	1 383	541	39,1	1 419	137	7989
Neutrauchburg .....	19,04	128	189	330	411	741	379	51,1	848	138	7972
Niederwangen .....	17,17	186	264	567	567	1 134	536	47,3	1 111	139	7989
Ratzenried .....	13,77	152	201	400	424	824	367	44,5	911	140	7989
Reichenhofen .....	19,98	231	322	617	646	1 263	609	48,2	1 350	141	7971
Rohrdorf .....	21,75	115	159	311	356	667	374	56,1	699	142	7972
Schomburg .....	13,37	222	301	637	625	1 262	449	35,6	1 346	143	7989*
Seibranz .....	20,51	186	217	450	464	914	464	50,8	931	144	7971
Siggen .....	3,17	36	40	79	79	158	98	62,0	180	145	7971
Waltershofen .....	9,91	146	189	350	377	727	239	32,9	698	146	7971*
Wangen im Allgäu, Stadt .....	9,94	1 959	4 412	6 062	7 255	13 317	224	1,7	10 526	147	7988
Winterstetten .....	5,07	91	130	205	225	430	185	43,0	479	148	7971
Wuchzenhofen .....	27,94	302	383	748	756	1 504	802	53,3	1 543	149	7971
Wurzach, Bad, Stadt .....	13,40	478	784	1 369	1 419	2 788	189	6,8	2 248	150	7954
Ziegelbach .....	13,71	135	146	297	320	617	337	54,6	631	151	7961
Zusammen .....	740,52	12 319	20 364	33 564	37 130	70 694	19 078	27,0	64 740		



Stand: 6.6.1961

1	Regierungsbezirk	Oberbayern	4	Regierungsbezirk	Oberfranken
2	"	"	5	"	"
3	"	"	6	"	"
			7/8	"	"



 Deutschland, Stand 31.12.1937

**Land**

— • — Regierungsbezirk

Landkreis

..... Kreisfreie Stadt

© Sitz der Regierung

- Sitz der Kreisverwaltung



Gemeinde	Fläche	Be- wohnte Gebäude	Haus- halte	Wohnbevölkerung am					Stat. Kenn- ziffer der Ge- meinde	Post- leit- zahl
				6.6.1961				13.9.1950		
				männ- lich	weib- lich	ins- gesamt	dar. land- u. forst- wirtschaftliche Bevölkerung	ins- gesamt		
	qkm	Anzahl			%	Anzahl				

09 Bayern

Landeshauptstadt: München

1 RB Oberbayern

Sitz der Bezirksregierung: München, Stadt

11 Kreisfreie Stadt Bad Reichenhall

AG: Bad Reichenhall; LG: Traunstein; OLG: München; ArG: Rosenheim; SG, VG: München; AA: Traunstein; FA: Berchtesgaden; OFD: München; ZA, HZA: Bad Reichenhall; HK, IuHK, OPD: München; StA: Bad Reichenhall; OKI: S; BWKr: 206.

Bad Reichenhall . . . . . | 6,37 | 1 264 | 4 736 | 5 680 | 7 467 | 13 147 | 120 | 0,9 | 13 351 | 000 | 823

12 Kreisfreie Stadt Freising

AG: Freising; LG: München II; OLG, ArG, SG, VG: München; AA, FA: Freising; OFD: München; ZA: Freising; HZA: München-Ost; HK, IuHK, OPD: München; StA: Freising; OKI: A; BWKr: 204.

Freising, Stadt . . . . . | 35,60 | 3 748 | 10 019 | 13 433 | 14 129 | 27 562 | 1 042 | 3,8 | 25 491 | 000 | 805

13 Kreisfreie Stadt Ingolstadt

AG: Ingolstadt; LG: München II; OLG, ArG, SG, VG: München; AA, FA: Ingolstadt; OFD: München; ZA: Ingolstadt; HZA: Augsburg; HK, IuHK, OPD: München; StA: Ingolstadt; OKI: S; BWKr: 198.

Ingolstadt, Stadt . . . . . | 38,53 | 5 535 | 19 197 | 25 195 | 28 210 | 53 405 | 525 | 1,0 | 40 523 | 000 | 807

14 Kreisfreie Stadt Landsberg a. Lech

AG: Landsberg a. Lech; LG: Augsburg; OLG, ArG, SG, VG: München; AA: Augsburg; FA: Landsberg a. Lech; OFD: München; ZA: Landsberg; HZA: München - Schwanthalerstraße; HK, IuHK, OPD: München; StA: Landsberg a. Lech; OKI: A; BWKr: 197.

Landsberg a. Lech, Stadt | 31,91 | 1 641 | 4 279 | 6 745 | 6 668 | 13 413 | 398 | 3,0 | 11 733 | 000 | 891

15 Kreisfreie Stadt München

AG: München; LG: München I; OLG, ArG, SG, VG, AA: München; FA: München - Nord, - Ost, - Süd, - West, - Land; OFD: München; ZA, HZA: München - Schwanthalerstraße; HK, IuHK, OPD: München; StA: München - I, - II, - III, - IV, - Pasing; OKI: S; BWKr: 200, 201, 202, 203.

München, Stadt . . . . . | 309,84 | 79 846 | 456 932 | 501 290 | 583 724 | 1 085 014 | 6 134 | 0,6 | 830 810 | 000 | 8

16 Kreisfreie Stadt Rosenheim

AG: Rosenheim; LG: Traunstein; OLG: München; ArG: Rosenheim; SG, VG: München; AA, FA: Rosenheim; OFD: München; ZA, HZA: Rosenheim; HK, IuHK, OPD: München; StA: Rosenheim; OKI: A mit Bahnwärterposten I der Linie Rosenheim - Salzburg; BWKr: 205.

Rosenheim, Stadt . . . . . | 12,56 | 3 133 | 12 205 | 14 463 | 17 148 | 31 611 | 223 | 0,7 | 29 913 | 000 | 82

17 Kreisfreie Stadt Traunstein

AG, LG: Traunstein; OLG: München; ArG: Rosenheim; SG, VG: München; AA, FA: Traunstein; OFD: München; ZA: Traunstein; HZA: Bad Reichenhall; HK, IuHK, OPD: München; StA: Traunstein; OKI: A; BWKr: 206.

Traunstein, Stadt . . . . . | 8,74 | 1 711 | 5 295 | 6 480 | 7 914 | 14 394 | 143 | 1,0 | 14 611 | 000 | 822

31 Landkreis Aichach

Sitz der Kreisverwaltung: Aichach, Stadt

AG: Aichach; LG: Augsburg; OLG: München; ArG: Augsburg; SG, VG: München; AA: Ingolstadt; FA: Aichach; OFD: München; ZA: Dachau f. d. Gem. 118, 119, 133, 134, 139, 140, 147, 153, 158, 161, 170, 172, 173, 182, Ingolstadt f. d. Gem. 120, 121, 127, 128, 137, 154, 156, 157, 164, 166, 181, Augsburg f. übr. Gem.; HZA: Augsburg u. München-Ost; HK, IuHK, OPD: München; StA: Aichach f. d. Gem. 113, 115, 150, 177, 178, Aindling f. d. Gem. 114, 120, Alsmoos f. d. Gem. 117, 155, Altomünster f. d. Gem. 118, 170, Haslangkreit f. d. Gem. 129, 168, Haunswies f. d. Gem. 123, 130, Hollenbach f. d. Gem. 135, 143, 144, 165, Inchenhofen f. d. Gem. 138, 145, Oberbernach f. d. Gem. 146, 180, Obergriesbach f. d. Gem. 148, 171, 183, Oberwittelsbach f. d. Gem. 152, 179, Pöttmes f. d. Gem. 137, 157, Schiltberg f. d. Gem. 116, 151, 159, 163, Stotzard f. d. Gem. 125, 131, 169, Tandern f. d. Gem. 147, 172, Thalhausen f. d. Gem. 119, 173, Tödtensried f. d. Gem. 139, 174, Willprechtzell f. d. Gem. 166, 181, übr. Gem. bilden jeweils einen eigenen Standesamtsbezirk; OKI: A f. d. Gem. 113 u. f. Bahnhof und Postamt Aichach i. d. Gem. 115, B f. übr. Gem. u. übr. Teile d. Gem. 115; BWKr: 198.

Adelzhausen . . . . .	4,57	84	129	248	261	509	180	35,4	562	111	8891
Affing . . . . .	6,73	173	284	477	533	1 010	216	21,4	1 055	112	8901
Aichach, Stadt . . . . .	6,31	963	2 158	2 673	3 847	6 520	203	3,1	6 203	113	889
Aindling, Markt . . . . .	5,35	259	376	597	654	1 251	242	19,3	1 247	114	8901
Algertshausen . . . . .	2,44	78	120	184	181	365	63	17,3	345	115	889



Gemeinde	Fläche	Be- wohnte Gebäude	Haus- halte	Wohnbevölkerung am						Stat. Kenn- ziffer der Ge- meinde	Post- leit- zahl
				6.6.1961					13.9.1950		
				männ- lich	weib- lich	ins- gesamt	dar. land- u. forst- wirtschaftliche Bevölkerung	ins- gesamt			
									qkm		
Altenberg . . . . .	3,04	31	37	67	74	141	77	54,6	146	116	889
Alsmoos . . . . .	5,03	53	63	134	120	254	131	51,6	278	117	8891
Altomünster, Markt . . . .	8,94	365	631	790	1 079	1 869	228	12,2	2 141	118	8064
Aufhausen . . . . .	4,90	16	19	47	45	92	77	83,7	149	119	8891
Binnenbach . . . . .	2,61	25	31	66	77	143	75	52,4	162	120	8901
Ebenried . . . . .	4,42	50	52	93	111	204	126	61,8	267	121	8891
Ecknach . . . . .	9,60	133	197	315	376	691	153	22,1	572	122	8891
Edenried . . . . .	2,40	31	41	90	82	172	90	52,3	204	123	8901
Gallenbach . . . . .	8,78	67	83	180	184	364	210	57,7	505	124	8891*
Gaulzhofen . . . . .	5,47	57	67	134	154	288	153	53,1	316	125	8901
Griesbeckerzell . . . . .	6,93	174	247	440	460	900	149	16,6	875	126	8891
Gundelsdorf . . . . .	6,43	96	120	225	254	479	229	47,8	569	127	8891
Handzell . . . . .	8,46	110	139	259	284	543	265	48,8	684	128	8891
Haslangkreit . . . . .	11,97	103	137	278	292	570	250	43,9	533	129	8891
Haunswies . . . . .	6,10	51	63	154	177	331	183	55,3	354	130	8901
Hausen . . . . .	8,46	44	48	132	104	236	160	67,8	337	131	8901
Heretshausen . . . . .	5,67	32	40	87	103	190	126	66,3	298	132	8891
Hilgertshausen . . . . .	14,26	152	228	375	412	787	336	42,7	1 102	133	8891
Hohenzell . . . . .	10,49	92	98	214	217	431	274	63,6	579	134	8891
Hollenbach . . . . .	6,98	88	119	242	239	481	180	37,4	574	135	8891
Igenhausen . . . . .	6,09	74	84	184	202	386	175	45,3	372	136	8891
Immendorf . . . . .	2,67	18	18	41	49	90	63	70,0	117	137	8897
Inchenhofen, Markt . . . .	7,13	220	293	532	553	1 085	297	27,4	1 126	138	8891
Kiemertshofen . . . . .	4,77	30	33	80	89	169	133	78,7	214	139	8891
Kleinberghofen . . . . .	5,54	59	90	160	175	335	118	35,2	418	140	8061
Klingen . . . . .	12,89	120	158	306	347	653	232	35,5	759	141	8891
Kühbach, Markt . . . . .	7,93	230	341	502	600	1 102	206	18,7	1 221	142	8891
Mainbach . . . . .	4,71	32	37	68	85	153	88	57,5	233	143	8891
Motzenhofen . . . . .	3,30	43	60	123	123	246	124	50,4	278	144	8891
Oberbachern . . . . .	8,08	35	37	96	87	183	149	81,4	266	145	8891
Oberbernbach . . . . .	7,70	178	294	438	516	954	132	13,8	587	146	8891
Oberdorf . . . . .	4,89	33	34	85	80	165	128	77,6	217	147	8891
Obergriesbach . . . . .	6,14	107	148	274	273	547	155	28,3	593	148	8891
Obermauerbach . . . . .	8,40	53	60	142	132	274	173	63,1	414	149	8891
Oberschneitbach . . . . .	5,13	48	64	119	120	239	127	53,1	320	150	8891
Oberschönbach . . . . .	5,41	28	27	57	66	123	107	87,0	193	151	8899
Oberwittelsbach . . . . .	4,12	27	28	61	69	130	75	57,7	157	152	8891
Oberzeitlbach . . . . .	13,02	76	93	215	222	437	262	60,0	564	153	8061
Osterzhausen . . . . .	3,74	48	52	119	113	232	124	53,4	292	154	8891
Petersdorf . . . . .	5,13	64	96	190	174	364	127	34,9	366	155	8891
Pichl . . . . .	7,34	119	152	278	293	571	222	38,9	663	156	8901
Pöttmes, Markt . . . . .	17,44	487	757	1 053	1 244	2 297	332	14,5	2 608	157	8897*
Randelsried . . . . .	9,41	62	65	160	151	311	213	68,5	445	158	8891*
Rapperzell . . . . .	3,23	50	52	102	109	211	103	48,8	245	159	8891
Rehling . . . . .	26,12	213	284	579	646	1 225	607	49,6	1 407	160	8901
Ruppertszell . . . . .	6,83	54	56	146	135	281	209	74,4	416	161	8891
Sainbach . . . . .	9,52	54	73	149	150	299	196	65,6	448	162	8891
Schiltberg . . . . .	11,76	142	180	319	315	634	201	31,7	829	163	8891
Schnellmannskreuth . . . .	6,96	47	50	105	114	219	127	58,0	297	164	8891
Schönbach . . . . .	5,01	31	36	79	98	177	103	58,2	184	165	8891
Schönleiten . . . . .	3,39	48	54	115	122	237	83	35,0	266	166	8891
Sielenbach . . . . .	11,65	143	193	419	442	861	349	40,5	978	167	8891
Stockensau . . . . .	5,19	22	27	61	81	142	117	82,4	163	168	8891
Stotzard . . . . .	2,12	34	44	97	95	192	94	49,0	226	169	8901
Stumpfenbach . . . . .	5,45	39	49	109	103	212	106	50,0	265	170	8061
Sulzbach . . . . .	2,95	70	87	150	169	319	83	26,0	240	171	8891
Tandern . . . . .	8,19	111	153	249	364	613	210	34,3	683	172	8891
Thalhausen . . . . .	7,60	45	52	111	129	240	177	73,8	426	173	8891
Todtenweis . . . . .	20,10	128	58	376	344	720	366	50,8	687	175	8901
Tödtensried . . . . .	6,22	46	163	123	148	271	189	69,7	318	174	8891
Unterbernbach . . . . .	9,79	101	137	234	251	485	174	35,9	545	176	8891
Untergriesbach . . . . .	2,19	59	81	125	144	269	69	25,7	144	177	8891
Unterschneitbach . . . . .	3,69	72	97	173	177	350	107	30,6	302	178	8891

Gemeinde	Fläche	Be- wohnte Gebäude	Haus- halte	Wohnbevölkerung am						Stat. Kenn- ziffer der Ge- meinde	Post- leit- zahl
				6.6.1961				13.9.1950			
				männ- lich	weib- lich	ins- gesamt	dar. land- u. forst- wirtschaftliche Bevölkerung	ins- gesamt			
	qkm	Anzahl				%	Anzahl				
Unterrittelsbach . . . . .	4,70	50	65	107	124	231	73	31,6	245	179	8891
Walchshofen . . . . .	4,59	47	59	119	123	242	118	48,8	260	180	8891
Willprechtzell . . . . .	5,97	69	83	185	186	371	163	43,9	428	181	8891
Wollomoos . . . . .	9,72	70	94	191	231	422	257	60,9	585	182	8891*
Zahling . . . . .	4,64	62	84	166	155	321	139	43,3	374	183	8891*
Gemeindefreie Gebiete .	2,50	—	—	—	—	—	—	—	—		
Zusammen . . .	517,39	7 325	10 859	18 373	21 038	39 411	12 558	31,9	43 441		

32 Landkreis Altötting  
Sitz der Kreisverwaltung: Altötting, Stadt

AG: Burghausen f.d. Gem. 114, 115, 116, 121, 125, 126, 127, 128, 131, 132, 138, 140, 142, 144, 153 u.f.d. gemfr. Gebiete Daxenthal u. Holzfeld, Altötting f. übr. Gem. u. übr. gemfr. Gebiete; LG: Traunstein; OL: München; ArG: Rosenheim; SG, VG: München; AA: Pfarrkirchen; FA: Burghausen; OFD: München; ZA: Burghausen f.d. Gem. 114, 115, 116, 125, 126, 127, 128, 131, 138, 140, 142, 144, Traunstein f.d. Gem. 121, 132, Vilshofen f.d. Gem. 129, 130, 145, Mühldorf f. übr. Gem. HZA: Bad Reichenhall, Landshut u. Passau; HK, LuHK: München; OPD: Regensburg f.d. Gemeindeteile Blümlhub, Bruckhäusl, Giglberg, Gmachl, Hochreit, Katzhub, Lishub Pleining, Streifing, Sulzberg mit Obersulzberg, Trossen, Weissgraben u. Zell mit Zellreit i. d. Gem. 120, f.d. Gemeindeteile Adelsberg u. Augenthal i. d. Gem. 130 u. d. Gemeindeteil Vogled i. d. Gem. 145, München f. übr. Gem. u. übr. Teile d. Gem. 120, 130, 145; StA: Halsbach f.d. Gem. 127, 138, Kastl (i. Forstkastl) f.d. Gem. 122, 136, 150, Margarethenberg (i. Neukirchen a.d. Alz) f.d. Gem. 125, 132, Pleiskirchen (i. Oberpleiskirchen) f.d. Gem. 137, 152, Unterneukirchen f.d. Gem. 135, 151, übr. Gem. bilden jeweils einen eigenen Standesamtsbezirk; OKI: A f.d. Gem. 111, 114, 115, 133, f.d. Bahnhof Neuötting u. Postamt Neuötting II i. d. Gem. 154, B f. übr. Gem. u. übr. Teile d. Gem. 154; BWK: 196.

Altötting, Stadt . . . . .	6,85	1 248	3 096	3 846	5 378	9 224	222	2,4	9 031	111	8262
Alzger . . . . .	20,32	168	238	445	477	922	406	44,0	1 064	112	8262
Arbing . . . . .	11,84	118	145	281	302	583	319	54,7	840	113	8261
Burghausen, Stadt . . . . .	7,91	1 774	4 574	6 211	6 994	13 205	161	1,2	10 367	114	8263
Burghausen a.d. Alz . . . . .	10,76	412	1 204	1 777	1 904	3 681	189	5,1	1 700	115	8261
Dorfen . . . . .	10,27	73	93	184	200	384	232	60,4	542	116	8262
Eggen . . . . .	14,95	113	123	255	269	524	371	70,8	711	117	8261
Emmerting . . . . .	6,89	218	332	542	565	1 107	169	15,3	706	118	8261
Endlkirchen . . . . .	13,00	113	130	299	341	640	405	63,3	840	119	8261
Erlbach . . . . .	15,16	129	137	333	354	687	496	72,2	911	120	8261*
Feichten a.d. Alz . . . . .	17,93	154	215	405	435	840	324	38,6	1 215	121	8261
Forstkastl . . . . .	8,98	195	304	515	527	1 042	279	26,8	1 150	122	8261
Garching a.d. Alz . . . . .	16,61	884	1 666	2 326	2 622	4 948	306	6,2	2 908	123	8261
Guffham . . . . .	10,17	172	288	434	471	905	221	24,4	1 012	125	8261
Haiming . . . . .	6,71	140	218	370	393	763	141	18,5	801	126	8261
Halsbach . . . . .	13,95	111	142	252	283	535	300	56,1	818	127	8261
Kirchweidach . . . . .	15,93	204	318	486	557	1 043	326	31,3	1 438	128	8261
Markt, Markt . . . . .	2,70	234	504	763	786	1 549	52	3,4	1 546	129	8261
Marktberg . . . . .	11,33	113	126	247	289	536	309	57,6	696	130	8261
Mehring . . . . .	17,34	235	324	573	612	1 185	375	31,6	1 263	131	8261
Neukirchen a.d. Alz . . . . .	7,86	117	158	273	292	565	196	34,7	739	132	8261
Neuötting, Stadt . . . . .	5,55	748	1 735	2 198	3 240	5 438	167	3,1	5 586	133	8261
Nonnberg . . . . .	10,78	95	105	225	243	468	322	68,8	615	134	8261
Oberburgkirchen . . . . .	11,92	110	161	290	323	613	308	50,2	879	135	8261
Oberkastl . . . . .	9,49	76	118	236	252	488	268	54,9	661	136	8262
Oberpleiskirchen . . . . .	11,65	122	160	292	313	605	282	46,6	832	137	8261
Oberzeitlarn . . . . .	8,07	72	97	174	201	375	165	44,0	557	138	8261
Perach . . . . .	14,11	206	282	455	520	975	308	31,6	1 111	139	8261
Piesing . . . . .	13,91	211	274	498	573	1 071	401	37,4	1 238	140	8261
Raitenhart . . . . .	9,54	84	115	201	226	427	237	55,5	633	141	8262
Raitenhaslach . . . . .	12,41	217	373	588	635	1 223	243	19,9	1 405	142	8261
Reischach . . . . .	14,92	249	367	621	709	1 330	381	28,6	1 455	143	8261
Schützing . . . . .	9,08	69	84	181	180	361	179	49,6	442	144	8261
Stammham . . . . .	5,67	139	231	334	396	730	111	15,2	790	145	8261
Teising . . . . .	5,36	105	171	243	307	550	134	24,4	595	146	8261
Töging a. Inn . . . . .	13,67	1 333	2 465	3 611	3 925	7 536	207	2,7	7 242	147	8261
Tüßling, Markt . . . . .	4,52	311	559	736	860	1 596	133	8,3	1 775	148	8261
Unterbürgkirchen . . . . .	13,62	117	182	300	483	783	210	26,8	784	149	8261
Unterkastl . . . . .	10,38	103	141	268	280	548	255	46,5	832	150	8261
Unterneukirchen . . . . .	11,38	283	589	936	972	1 908	267	14,0	1 826	151	8261
Unterpleiskirchen . . . . .	10,81	81	96	216	237	453	251	55,4	594	152	8261

Gemeinde	Fläche	Be- wohnte Gebäude	Haus- halte	Wohnbevölkerung am						Stat. Kenn- ziffer der Ge- meinde	Post- leit- zahl
				6.6.1961					13.9.1950		
				männ- lich	weib- lich	ins- gesamt	dar. land- u. forst- wirtschaftliche Bevölkerung	ins- gesamt			
	qkm	Anzahl				%	Anzahl				
Wald a.d. Alz . . . . .	9,25	209	375	533	583	1 116	185	16,6	1 148	153	8261
Wald b. Winhöring . . . . .	12,69	123	133	292	291	583	367	63,0	749	124	8261
Winhöring . . . . .	17,48	493	856	1 315	1 475	2 790	335	12,0	2 603	154	8261
Gemeindefreie Gebiete .	52,38	1	1	3	2	5	5	10,0	3	444	
Zusammen . . .	546,10	12 482	24 005	35 563	41 277	76 840	11 520	15,0	74 653		

33 Landkreis Bad Aibling

Sitz der Kreisverwaltung: Bad Aibling, Stadt

AG: Bad Aibling; LG: Traunstein; OLG: München; ArG: Rosenheim; SG, VG: München; AA, FA: Rosenheim; OFD: München; ZA: Bad Tölz f. d. Gem. 121, München-Ost f. d. Gem. 123, Rosenheim f. d. Gem. 113, 116, 120, 125, 126, 128, 129, Miesbach f. übr. Gem.; HZA: München-Ost, München-Schwanthalerstraße u. Rosenheim; HK, LuHK, OPD: München; StA: Feilnbach f. d. Gem. 117, 131, übr. Gem. bilden jeweils einen eigenen Standesamtsbezirk; OKI: A f. d. Gem. 112, B f. übr. Gem.; BWKr: 205.

Au b. Bad Aibling . . . . .	12,59	208	390	609	665	1 274	217	17,0	1 335	111	8201
Bad Aibling, Stadt . . . . .	7,26	1 054	2 757	3 267	4 149	7 416	138	1,9	7 872	112	8202
Beyharting . . . . .	14,75	111	202	333	360	693	297	42,9	936	113	8201
Bruckmühl . . . . .	26,44	1 071	2 445	3 254	3 777	7 031	517	7,4	6 874	114	8206
Dettendorf . . . . .	17,37	144	177	355	379	734	377	51,4	1 005	115	8201
Ellmosen . . . . .	10,00	71	94	170	206	376	213	56,6	514	116	8202
Feilnbach . . . . .	8,70	153	309	441	528	969	121	12,5	1 200	117	8201
Feldkirchen . . . . .	18,98	232	415	671	784	1 455	386	26,5	1 573	118	8152
Götting . . . . .	12,73	182	288	496	555	1 051	382	36,3	1 141	119	8206
Großkarolinenfeld . . . . .	7,07	375	679	993	1 132	2 125	275	12,9	1 686	120	8201
Helfendorf . . . . .	21,31	195	318	559	578	1 137	369	32,5	1 215	121	8011*
Höhenrain . . . . .	17,91	136	176	358	365	723	407	56,3	911	122	8151*
Hohenthann . . . . .	22,76	204	273	551	556	1 107	574	51,9	1 432	123	8201
Holzham . . . . .	11,04	80	115	196	211	407	181	44,5	499	124	8206
Kolbermoor, Markt . . . . .	10,01	1 130	3 023	3 804	4 428	8 232	268	3,3	7 850	125	8201
Litzldorf . . . . .	11,56	113	167	276	334	610	234	38,4	748	126	8201
Mietraching . . . . .	9,42	228	433	637	704	1 341	269	20,1	1 491	127	8202
Tattenhausen . . . . .	19,12	150	190	402	418	820	485	59,1	1 143	128	8201
Tuntenhausen . . . . .	23,31	248	429	704	778	1 482	479	32,3	1 742	129	8019*
Vagen . . . . .	17,79	348	603	961	1 021	1 982	330	16,6	2 067	130	8201*
Wiechs . . . . .	9,05	116	186	281	366	647	217	33,5	734	131	8201
Willing . . . . .	14,72	185	306	448	545	993	312	31,4	1 136	132	8202
Gemeindefreie Gebiete . . . . .	10,00	—	—	—	—	—	—	—	3		
Zusammen . . . . .	333,90	6 734	13 975	19 766	22 839	42 605	7 048	16,5	45 107		

34 Landkreis Bad Tölz

Sitz der Kreisverwaltung: Bad Tölz, Stadt

AG: Bad Tölz; LG: München II; OLG, ArG, SG, VG: München; AA: Rosenheim; FA: Bad Tölz; OFD: München; ZA: Weilheim f. d. Gem. 113, 114, 119, Bad Tölz f. übr. Gem.; HZA: München-Schwanthalerstraße; HK, LuHK, OPD: München; StA: Bad Tölz f. d. Gem. 112, 122, Reichersbeuern f. d. Gem. 116, 123, übr. Gem. bilden jeweils einen eigenen Standesamtsbezirk; OKI: S f. d. Gem. 112, A f. d. Gem. 111, 119, 122 u. Versuchsanstalt für Wasserbau Oberrain f. d. Gem. 117, B f. übr. Gem. u. übr. Teile d. Gem. 117; BWKr: 207.

Bad Heilbrunn . . . . .	11,38	226	418	531	815	1 346	184	13,7	1 566	111	8173
Bad Tölz, Stadt . . . . .	9,17	1 795	4 701	5 121	6 943	12 064	123	1,0	12 815	112	817
Benediktbeuern . . . . .	19,26	317	598	1 038	1 011	2 049	346	16,9	2 217	113	8174
Bichl . . . . .	7,91	217	449	596	700	1 296	181	14,0	1 327	114	8171*
Gaßbach . . . . .	38,44	335	587	947	1 081	2 028	608	30,0	1 925	115	8171
Greiling . . . . .	7,66	114	193	272	309	581	130	22,4	582	116	8175
Jachenau . . . . .	13,92	158	204	377	398	775	373	48,1	1 051	117	8171*
Kirchbichl . . . . .	35,87	188	303	461	529	990	393	39,7	1 171	118	8171*
Kochel a. See . . . . .	43,84	594	1 296	1 638	2 235	3 873	293	7,6	4 316	119	8113*
Lenggries . . . . .	241,50	1 029	1 947	2 739	3 544	6 283	1 145	18,2	6 499	120	8172
Oberbuchen . . . . .	9,15	42	53	118	121	239	177	74,1	325	121	8173
Oberfischbach . . . . .	15,92	125	236	363	413	776	220	28,4	778	122	817
Reichersbeuern . . . . .	15,41	206	381	576	708	1 284	229	17,8	1 332	123	8175
Sachsenkamm . . . . .	15,93	111	180	276	345	621	167	26,9	719	124	8151
Schönrain . . . . .	24,77	116	174	311	347	658	233	35,4	707	125	8173*

Gemeinde	Fläche	Be- wohnte Gebäude	Haus- halte	Wohnbevölkerung am						Stat. Kenn- ziffer der Gemeinde	Post- leit- zahl
				6.6.1961					13.9.1950		
				männ- lich	weib- lich	ins- gesamt	dar. land- u. forst- wirtschaftliche Bevölkerung	ins- gesamt			
				qkm	Anzahl				%		
Unterfischbach . . . . .	14,52	45	55	129	121	250	167	66,8	366	126	817
Wackersberg . . . . .	34,94	243	368	577	691	1 268	374	29,5	1 279	127	8171
Gemeindefreie Gebiete .	186,94	—	—	—	—	—	—	—	22	444	
Zusammen . . .	746,54	5 861	12 143	16 070	20 311	36 381	5 343	14,7	38 997		

35 Landkreis Berchtesgaden  
Sitz der Kreisverwaltung: Berchtesgaden, Stadt

AG: Bad Reichenhall f. d. Gem. 111, 113, 114, 118, 119, 123, 124, 128, 130 u. d. gemfr. Gebiete Jettenberg, Karlstein, Kirchholz, Saalachauen, Sankt Zeno, Staufenack u. Weißbach, Berchtesgaden f. übr. Gem. u. übr. gemfr. Gebiete; LG: Traunstein; OLG: München; ArG: Rosenheim; SG, VG: München; AA: Traunstein; FA: Berchtesgaden; OFD: München; ZA, HZA: Bad Reichenhall; HK, LuHK, OPD: München; StA: Anger f. d. Gem. 111, 118, Bad Reichenhall f. d. Gem. 119, 128, 130, Berchtesgaden f. d. Gem. 115, 120, 117, 126, 129, Marktschellenberg f. d. Gem. 121, 122, 127, übr. Gem. bilden jeweils einen eigenen Standesamtsbezirk; OKI: S f. d. Gem. 114, f. Anlagen d. Bundeswehr i. d. Gem. 128, A f. d. Gem. 114, 115, 116, 119, 123, 124, 129, B f. übr. Gem. u. übr. Teile d. Gem. 128; BWKr: 206.

Anger . . . . .	10,57	255	398	641	735	1 376	403	29,3	1 552	111	8233
Au . . . . .	10,85	231	407	574	703	1 277	182	14,3	1 472	112	8245
Aufham . . . . .	10,25	171	269	443	468	911	299	32,8	943	113	8233
Bayerisch Gmain . . . . .	7,83	382	833	931	1 346	2 277	86	3,8	2 248	114	8232
Berchtesgaden, Markt .	1,50	525	1 878	1 966	2 829	4 795	24	0,5	5 736	115	824
Bischofswiesen . . . . .	31,84	781	2 314	3 033	4 133	7 166	536	7,5	6 637	116	8242
Högl . . . . .	13,39	102	122	291	321	612	370	60,5	667	118	8233
Karlstein . . . . .	15,26	324	804	962	1 209	2 171	168	7,7	2 279	119	8234
Königssee . . . . .	7,50	280	552	948	976	1 924	169	8,8	1 774	120	824
Landschellenberg . . . . .	10,82	143	223	317	369	686	186	27,1	866	121	8241
Maria Gern . . . . .	5,45	79	127	208	228	436	84	19,3	512	117	824
Marktschellenberg, Markt	0,21	75	211	239	310	549	2	0,4	687	122	8241
Marzoll . . . . .	4,50	172	398	569	668	1 237	132	10,7	1 183	123	8231
Piding . . . . .	12,57	324	707	954	1 125	2 079	187	9,0	1 566	124	8229
Ramsau b. Berchtesgaden	23,06	326	519	796	1 003	1 799	496	27,6	2 133	125	8243
Salzberg . . . . .	13,75	376	1 012	1 189	1 654	2 843	182	6,4	3 229	126	824
Scheffau . . . . .	6,63	88	122	204	215	419	132	31,5	507	127	8241
Schneizlreuth . . . . .	28,20	98	184	298	321	619	170	27,5	686	128	8231
Schönau . . . . .	13,35	515	974	1 270	1 672	2 942	237	8,1	3 271	129	824
Weißbach a.d. Alpen- straße . . . . .	4,50	93	140	239	249	488	196	40,2	601	130	8221
Gemeindefreie Gebiete .	392,38	22	323	394	540	934	4	0,4	990	444	
Zusammen . . .	624,43	5 362	12 517	16 466	21 074	37 540	4 245	11,3	39 539		

36 Landkreis Dachau  
Sitz der Kreisverwaltung: Dachau, Stadt

AG: Dachau; LG: München II; OLG: München; ArG, SG, VG, AA: München; FA: Dachau; OFD: München; ZA: Freising f. d. Gem. 113, 123, 131, München-Ost f. d. Gem. 134, Dachau f. übr. Gem.; HZA: München-Ost; HK, LuHK, OPD: München; StA: Markt Indersdorf f. d. Gem. 139, 164, übr. Gem. bilden jeweils einen eigenen Standesamtsbezirk; OKI: A f. d. Gem. 118, 128, 130, 132, 134, B f. übr. Gem.; BWKr: 197.

Ainhofen . . . . .	16,38	106	110	266	264	530	385	72,6	787	111	8061
Ampermoching . . . . .	13,17	132	193	336	360	696	305	43,8	919	112	8061*
Amperpettenbach . . . . .	12,94	56	67	180	168	348	239	68,7	548	113	8041*
Arnbach . . . . .	5,02	102	156	294	284	578	128	22,1	595	114	8061
Asbach . . . . .	6,08	57	72	149	138	287	118	41,1	409	115	8064
Bergkirchen . . . . .	9,53	92	130	243	271	514	203	39,5	568	116	8061*
Biberbach . . . . .	8,15	64	83	163	177	340	150	44,1	471	117	8061
Dachau, Stadt . . . . .	22,63	3 794	10 556	13 650	15 348	28 998	442	1,5	23 552	118	806
Eichhofen . . . . .	8,10	41	45	124	115	239	171	71,5	344	119	8062
Einsbach . . . . .	6,91	51	68	139	144	283	142	50,2	378	120	8061
Eisenhofen . . . . .	6,06	89	111	219	255	474	166	35,0	523	121	8065
Eisolzried . . . . .	12,46	105	150	307	309	616	262	42,5	736	122	8061
Fahrenzhausen . . . . .	6,16	120	169	300	342	642	207	32,2	722	123	8041
Feldgeding . . . . .	4,94	72	106	210	195	405	141	34,8	387	124	8061
Frauenhofen . . . . .	6,08	20	27	67	69	136	82	60,3	217	125	8062
Giebing . . . . .	2,56	26	34	68	70	138	60	43,5	180	126	8061
Glonn . . . . .	4,30	74	112	195	215	410	97	23,7	374	127	8061

Gemeinde	Fläche	Be- wohnte Gebäude	Haus- halte	Wohnbevölkerung am						Stat. Kenn- ziffer der Ge- meinde	Post- leit- zahl
				6.6.1961					13.9.1950		
				männ- lich	weib- lich	ins- gesamt	dar. land- u. forst- wirtschaftliche Bevölkerung	ins- gesamt			
qkm	Anzahl						%	Anzahl			
Großberghofen . . . . .	9,37	135	244	401	422	823	208	25,3	787	128	8065
Großinzemoos . . . . .	2,68	68	104	176	199	375	85	22,7	324	129	8061
Günding . . . . .	18,18	328	607	942	978	1 920	313	16,3	1 372	130	8061*
Haimhausen . . . . .	17,66	370	645	1 075	1 101	2 176	351	16,1	1 690	131	8041
Hebertshausen . . . . .	5,70	252	513	767	795	1 562	99	6,3	1 043	132	8061
Hirtlbach . . . . .	4,30	40	47	105	103	208	102	49,0	285	133	8065
Karlsfeld . . . . .	16,18	1 006	2 587	3 310	3 339	6 649	225	3,4	2 024	134	8 *
Kollbach . . . . .	10,33	112	166	302	318	620	221	35,6	589	135	8061
Kreuzholzhausen . . . . .	5,60	39	49	90	92	182	109	59,9	314	136	8061
Langenpettenbach . . . . .	9,86	75	91	217	188	405	210	51,9	931	137	8062
Lauterbach . . . . .	5,89	73	104	186	191	377	116	30,8	529	138	8061
Markt Indersdorf, Markt .	7,10	263	516	766	1 064	1 830	187	10,2	1 752	139	8062
Niederroth . . . . .	7,46	108	172	285	318	603	144	23,9	547	140	8061
Oberbachern . . . . .	9,15	102	157	299	279	578	177	30,6	663	141	8061
Obermarbach . . . . .	8,21	47	58	117	119	236	127	53,8	306	142	8067
Oberroth . . . . .	5,64	62	82	168	162	330	107	32,4	421	143	8061
Odelzhausen . . . . .	5,62	135	278	397	458	855	143	16,7	957	144	8063
Pasenbach . . . . .	4,03	80	119	230	242	472	122	25,8	393	145	8061
Pellheim . . . . .	7,62	82	108	187	221	408	142	34,8	489	146	8061
Petershausen . . . . .	9,50	246	434	658	751	1 409	226	16,0	1 483	147	8067
Pipinsried . . . . .	9,65	105	115	244	243	487	315	64,7	640	148	8064
Prittlbach . . . . .	5,12	73	107	180	209	389	118	30,3	452	149	8061
Puchschlagen . . . . .	3,83	28	35	76	85	161	81	50,3	235	150	8061
Ried . . . . .	5,33	101	143	253	267	520	128	24,6	603	151	8062
Röhrmoos . . . . .	12,85	199	353	565	618	1 183	243	20,5	1 198	152	8061
Rumeltshausen . . . . .	3,97	57	97	163	177	340	87	25,6	361	153	8061
Schönbrunn . . . . .	6,42	27	40	663	1 340	2 003	84	4,2	1 883	154	8061
Schwabhausen b.Dachau	8,91	164	301	475	507	982	153	15,6	854	155	8061
Sigmertshausen . . . . .	3,77	50	61	125	136	261	115	44,1	377	156	8061
Sulzemoos . . . . .	7,22	92	139	243	283	526	176	33,5	645	157	8061
Taxa . . . . .	2,32	35	53	94	93	187	66	35,3	280	158	8063
Unterweikertshofen . . . .	5,81	89	118	203	226	429	139	32,4	523	159	8065
Unterweilbach . . . . .	3,49	38	67	114	118	232	112	48,3	315	160	8061
Vierkirchen . . . . .	11,47	214	346	565	590	1 155	227	19,7	1 084	161	8061
Weichs . . . . .	8,49	222	323	551	665	1 216	180	14,8	1 183	162	8061
Welshofen . . . . .	7,02	55	60	135	141	276	152	55,1	447	163	8065
Westerholzhausen . . . . .	4,47	30	36	74	87	161	114	70,8	245	164	8062
Wiedenzhausen . . . . .	4,90	93	139	224	260	484	184	38,0	544	165	8061
Gemeindefreie Gebiete .	2,22	—	—	—	—	—	—	—	—	—	—
Zusammen . . .	438,84	10 296	21 803	32 535	36 109	68 644	9 386	13,7	60 478		

37 Landkreis Ebersberg

Sitz der Kreisverwaltung: Ebersberg, Stadt

AG: Ebersberg; LG: München II; OLG, ArG, SG, VG, AA: München; FA: Ebersberg; OFD: München; ZA: Erding f. d. Gem. 117, 119, 121, 126, München-Ost f. übr. Gem.; HZA: München-Ost; HK, LuHK, OPD: München; StA: Grafing b. München f. d. Gem. 125, 128, Pliening f. d. Gem. 119, 133, übr. Gem. bilden jeweils einen eigenen Standesamtsbezirk; OKI: A f. d. Gem. 115, 132, 133, 135 f. d. Bayer. Landesanstalt f. Tierzucht in Grub i. d. Gem. 134, B f. übr. Gem. u. übr. Teile d. Gem. 134; BWK: 205.

Anzing .....	16,19	264	429	704	759	1 463	437	29,9	1 676	111	8011
Agling .....	20,16	383	654	985	1 116	2 101	525	25,0	2 087	112	8019
Baiern .....	19,85	128	165	616	434	1 050	458	43,6	1 222	113	8019
Bruck .....	21,61	154	229	394	454	848	365	43,0	1 016	114	8019
Ebersberg, Stadt .....	19,85	713	1 518	2 079	2 404	4 483	442	9,9	4 077	115	8019
Egmatting .....	19,16	164	255	406	474	880	329	37,4	1 109	116	8011
Forstinning .....	12,25	268	414	697	725	1 422	400	28,1	1 427	117	8011
Frauenneuharting .....	22,67	206	271	544	549	1 093	508	46,5	1 526	118	8091*
Gelting .....	6,94	63	94	189	185	374	174	46,5	465	119	8011
Glonn, Markt .....	30,30	412	778	1 237	1 598	2 835	629	22,2	2 990	120	8019
Grafing b. München, Stadt .....	6,10	973	2 120	2 690	3 091	5 781	195	3,4	4 729	125	8018
Hohenlinden .....	17,30	290	406	720	795	1 515	554	36,6	1 699	121	8011

Gemeinde	Fläche	Be- wohnte Gebäude	Haus- halte	Wohnbevölkerung am						Stat. Kenn- ziffer der Ge- meinde	Post- leit- zahl
				6.6.1961					13.9.1950		
				männ- lich	weib- lich	ins- gesamt	dar. land- u. forst- wirtschaftliche Bevölkerung	ins- gesamt			
	qkm	Anzahl				%	Anzahl				
Kirschseon, Markt . . . . .	17,88	674	1 501	2 075	2 328	4 403	295	6,7	3 813	122	8011
Lampferding . . . . .	10,81	86	110	243	245	488	279	57,2	721	123	8019*
Loitersdorf . . . . .	11,21	102	135	252	287	539	237	44,0	673	124	8019
Markt Schwaben, Markt . . . . .	10,87	823	1 947	2 594	2 861	5 455	156	2,9	4 556	126	8015
Moosach . . . . .	18,14	185	356	532	588	1 120	250	22,3	1 142	127	8019
Nettelkofen . . . . .	8,31	161	292	457	484	941	165	17,5	792	128	8018
Oberndorf . . . . .	21,00	166	189	387	441	828	496	59,9	1 100	129	8019
Oberpfraammern . . . . .	18,48	154	271	430	486	916	261	28,5	849	130	8011
Oelkofen . . . . .	5,41	98	160	265	276	541	127	23,5	581	131	8018
Parsdorf . . . . .	31,75	982	1 725	2 562	2 858	5 420	534	9,9	3 447	132	8011
Pliening . . . . .	16,87	226	446	754	763	1 517	402	26,5	1 427	133	8011
Pöding . . . . .	6,76	211	385	586	607	1 193	185	15,5	966	135	8011
Pöding . . . . .	11,87	323	724	1 089	1 151	2 240	190	8,5	1 589	134	8011
Schalldorf . . . . .	14,59	206	266	519	589	1 108	512	46,2	1 523	136	8091
Steinhöring . . . . .	29,69	340	562	919	1 113	2 032	581	28,6	2 170	137	8019*
Straußdorf . . . . .	9,80	93	147	262	258	520	250	48,1	647	138	8018
Zorneding . . . . .	19,37	480	869	1 155	1 310	2 465	185	7,5	2 167	139	8011
Gemeindefreie Gebiete . . . . .	75,66	—	—	—	—	—	—	—	8		
Zusammen . . . . .	550,86	9 328	17 418	26 342	29 229	55 571	10 121	18,2	52 194		

38 Landkreis Erding  
Sitz der Kreisverwaltung: Erding, Stadt

AG: Erding; LG: München II; OLG, ArG, SG, VG: München; AA: Freising; FA: Erding; OFD: München; ZA: Landshut f. d. Gem. 112, 132, 134, 153, Erding f. übr. Gem.; HZA: Landshut u. München-Ost; HK, LuHK: München; OPD: Regensburg f. d. Gemeindeteile Gebensbach, Glockshub, Lain, Neuhub, Seisenberg u. Weinberg i. d. Gem. 124, f. d. Gemeindeteile Hammerbach u. Weikersting i. d. Gem. 132, f. d. Gemeindeteile Buch-öd, Bürg, Gurnhub, Maierhof, Marxgrub, Steckenbühl, Wastlöd u. Zeil i. d. Gem. 148 u. d. Gemeindeteile Bachreit Mühlhof u. Schöna u. i. d. Gem. 152, München f. übr. Gem. u. übr. Teile d. Gem. 124, 132, 148, 152; STA: Grüntegernbach f. d. Gem. 126, 154, Oberneuching f. d. Gem. 139, 142, Steinkirchen f. d. Gem. 129, 147, Wartenberg f. d. Gem. 112, 153, Zeilhofen f. d. Gem. 155, 157, übr. Gem. bilden jeweils einen eigenen Standesamtsbezirk; OKI: A f. d. Gem. 111, 119, 133, 149, B f. übr. Gem.; BWK: 204.

Altenerding . . . . .	28,15	790	1 906	2 831	3 200	6 031	682	11,3	3 425	111	8059
Auerbach . . . . .	11,78	79	90	190	196	386	245	63,5	510	112	8059
Berglern . . . . .	19,87	197	254	466	541	1 007	458	45,5	1 069	113	8059
Bockhorn . . . . .	15,83	135	171	344	348	692	317	45,8	861	114	8059
Buch a. Buchrain . . . . .	22,73	165	210	405	386	791	420	53,1	1 014	115	8011*
Dorfen, Stadt . . . . .	3,96	697	1 391	1 820	2 370	4 190	149	3,6	4 112	116	825
Eibach . . . . .	21,59	206	252	804	592	1 396	614	44,0	1 662	117	8251
Eitling . . . . .	35,60	257	326	719	671	1 390	778	56,0	1 635	118	8059
Erding, Stadt . . . . .	7,85	1 194	3 245	5 906	5 375	11 281	228	2,0	8 628	119	8058
Eschlbach . . . . .	10,06	67	77	170	164	334	204	61,1	469	120	8059
Finsing . . . . .	23,17	297	452	824	870	1 694	508	30,0	1 568	121	8059*
Forstern . . . . .	15,39	246	396	666	697	1 363	450	33,0	1 190	122	8011
Fraunberg . . . . .	7,52	102	137	246	271	517	174	33,7	606	123	8059
Gebensbach . . . . .	6,75	68	81	161	161	322	170	52,8	463	124	8311*
Grünbach . . . . .	1,64	63	110	156	178	334	50	15,0	376	125	8059
Grüntegernbach . . . . .	14,80	123	144	291	345	636	364	57,2	822	126	8251
Hausmehring . . . . .	10,87	174	269	439	486	925	256	27,7	1 063	127	825
Hofkirchen . . . . .	17,12	133	173	356	376	732	338	46,2	971	128	825
Hofstätt . . . . .	2,49	31	38	86	89	175	79	45,1	205	129	8251
Hohenpolding . . . . .	10,72	104	153	264	308	572	315	55,1	701	130	8251
Inning a. Holz . . . . .	11,83	116	160	302	336	638	286	44,8	727	131	8252
Kirchberg . . . . .	17,06	157	177	374	374	748	420	56,1	992	132	8251*
Langengeisling . . . . .	18,66	288	531	860	866	1 726	399	23,1	1 707	133	8058
Langenpreising . . . . .	27,52	314	387	745	754	1 499	712	47,5	1 803	134	8059
Lengdorf . . . . .	18,52	236	307	602	621	1 223	546	44,6	1 421	135	8251
Matzbach . . . . .	17,85	137	169	384	377	761	435	57,2	1 002	136	8251*
Moosen (Vils) . . . . .	16,22	253	299	583	597	1 180	510	43,2	1 352	137	8251
Moosinning . . . . .	40,17	444	649	1 193	1 229	2 422	828	34,2	2 488	138	8059*
Niederneuching . . . . .	6,88	89	112	233	215	448	171	38,2	485	139	8059*
Notzing . . . . .	21,36	248	350	614	623	1 237	579	46,8	1 336	140	8059
Oberding . . . . .	50,08	460	663	1 235	1 279	2 514	1 070	42,6	2 813	141	8059
Oberneuching . . . . .	12,79	122	166	338	359	697	318	45,6	765	142	8059

Gemeinde	Fläche	Be- wohnte Gebäude	Haus- halte	Wohnbevölkerung am						Stat. Kenn- ziffer der Ge- meinde	Post- leit- zahl
				6.6.1961					13.9.1950		
				männ- lich	weib- lich	ins- gesamt	dar. land- u. forst- wirtschaftliche Bevölkerung	ins- gesamt			
	qkm	Anzahl				%	Anzahl				
Ottenhofen . . . . .	10,28	183	270	440	474	914	292	31,9	917	143	8015
Pastetten . . . . .	22,09	195	254	559	600	1 159	572	49,4	1 303	144	8011
Reichenkirchen . . . . .	16,04	157	176	398	431	829	479	57,8	961	145	8059
Salmannskirchen . . . . .	17,18	177	208	441	449	890	462	51,9	1 029	146	8058
Steinkirchen . . . . .	15,58	185	215	446	491	937	446	47,6	1 109	147	8251
Sulding . . . . .	16,72	102	112	289	285	574	410	71,4	804	148	8251*
Taufkirchen (Vils) . . . . .	17,12	555	1 030	1 635	1 982	3 617	452	12,5	2 735	149	8252
Thalheim . . . . .	18,80	176	198	437	464	901	478	53,1	1 139	150	8059*
Walpertskirchen . . . . .	18,47	167	223	458	470	928	441	47,5	1 107	151	8059
Wambach . . . . .	10,83	79	87	200	219	419	281	67,1	555	152	8251*
Wartenberg, Markt . . . . .	6,07	315	532	799	930	1 729	188	10,9	1 806	153	8059
Wasentegernbach . . . . .	9,09	105	115	255	233	488	274	56,1	633	154	8251
Watzling . . . . .	9,30	77	87	182	182	364	222	61,0	440	155	825
Wörth . . . . .	21,02	337	509	893	949	1 842	529	28,7	1 725	156	8059
Zeilhofen . . . . .	16,96	176	210	457	465	922	497	53,9	1 054	157	825
Zusammen . . .	772,41	10 978	18 071	32 496	33 878	66 374	19 096	28,8	65 558		

39 Landkreis Freising

Sitz der Kreisverwaltung: Freising, Stadt

AG: Freising f. d. Gem. 112, 113, 116, 123, 127 bis 130, 132, 133, 136, 137, 141, 142, 143, 145, 146, 147, 149, 150, 154, 156, 158, 162, 165, 166, 169, 170, 172, 173, 177 u. d. gemfr. Gebiet Freising, Moosburg f. übr. Gem.; LG: Landshut u. München II; OLG, ArG, SG, VG: München; AA, FA: Freising; ÖFD: München; ZA: Dachau f. d. Gem. 143, Landshut f. d. Gem. 111, 115, 117, 118, 120, 121, 124, 125, 126, 131, 138, 139, 140, 146, 148, 151, 152, 153, 155, 156, 159, 160, 161, 163, 164, 167, 168, 171, 174, 175, 176, Pfaffenhofen a. d. Ilm f. d. Gem. 112, 134, 135, 137, 158, 166, Freising f. übr. Gem.; HZA: Landshut u. München-Ost; HK, LuHK: München; OPD: Regensburg f. d. Gemeindeteil Kimoden i. d. Gem. 148 u. f. d. Gemeindeteile Dobl, Holzsimmer u. Reichertshausen i. d. Gem. 164, München f. übr. Gem. u. übr. Teile d. Gem. 148 u. 164; StA: Allershausen f. d. Gem. 112, 113, Attenkirchen f. d. Gem. 117, 125, 168, 176, Bruckberg f. d. Gem. 120, 121, Haag a. d. Amper f. d. Gem. 131, 161, Haindlfing f. d. Gem. 132, 141, Hemhausen f. d. Gem. 134, 135, Hohenkammer f. d. Gem. 137, 166, Kirchdorf f. d. Gem. 144, 157, Kranzberg f. d. Gem. 145, 173, Moosburg f. d. Gem. 152, 171, Reichertshausen f. d. Gem. 159, 164, Wang f. d. Gem. 174, 175, Wippenhausen f. d. Gem. 170, 177, Wolfersdorf f. d. Gem. 119, 122, 178, Zolling f. d. Gem. 114, 179, übr. Gem. bilden jeweils einen eigenen Standesamtsbezirk; OKI: A f. d. Gem. 123, 152, 154, B f. übr. Gem.; BWK: 204.

Airischwand . . . . .	9,79	53	57	153	137	290	204	70,3	421	111 8051
Aiterbach . . . . .	4,08	45	52	108	120	228	141	61,8	293	112 8051
Allershausen . . . . .	16,66	270	442	717	748	1 465	397	27,1	1 535	113 8051
Anglberg . . . . .	4,78	44	53	125	123	248	129	52,0	311	114 8051
Appersdorf . . . . .	8,25	91	107	231	248	479	281	58,7	621	115 8053
Attaching . . . . .	7,51	109	150	282	311	593	200	33,7	460	116 8051
Attenkirchen . . . . .	1,66	81	115	189	194	383	81	21,1	391	117 8053
Baumgarten . . . . .	14,23	93	108	251	266	517	356	68,9	762	118 8051
Berghaselbach . . . . .	8,71	48	59	126	138	264	176	66,7	388	119 8053
Bruckberg . . . . .	7,31	141	212	347	355	702	158	22,5	734	120 8057
Bruckbergerau . . . . .	11,11	147	199	335	361	696	220	31,6	615	121 8057
Dünnhaindlfing . . . . .	14,31	102	112	252	272	524	358	68,3	759	122 8053
Eching . . . . .	30,61	415	723	1 168	1 189	2 357	426	18,1	1 567	123 8051*
Enghausen . . . . .	7,99	57	68	144	152	296	183	61,8	422	124 8054
Figlsdorf . . . . .	8,47	43	53	136	121	257	207	80,5	369	125 8051
Gammelsdorf . . . . .	11,52	95	142	255	305	560	230	41,1	688	126 8051
Giggenhausen . . . . .	11,28	71	89	193	192	385	266	69,1	564	127 8051
Gremertshausen . . . . .	8,90	55	61	141	130	271	211	77,9	451	128 8051
Großnöbachi . . . . .	12,08	153	229	417	404	821	270	32,9	885	129 8041*
Günzenhausen . . . . .	10,29	122	166	324	303	627	235	37,5	749	130 8051
Haag a. d. Amper . . . . .	5,52	121	195	289	312	601	129	21,5	568	131 8051
Haindlfing . . . . .	3,36	45	52	96	100	196	111	56,6	296	132 8051
Hallbergmoos . . . . .	24,10	242	394	975	745	1 720	528	30,7	1 831	133 8055
Hemhausen . . . . .	9,44	62	70	151	163	314	239	76,1	463	134 8069
Hirnkirchen . . . . .	2,59	27	29	62	69	131	84	64,1	184	135 8069
Hörgertshausen . . . . .	8,90	162	218	390	416	806	255	31,6	772	138 8051
Hohenbercha . . . . .	7,13	53	62	146	137	283	166	58,7	405	136 8061
Hohenkammer . . . . .	13,01	159	225	387	435	822	297	36,1	999	137 8051
Inkofen . . . . .	5,28	58	66	153	133	286	168	58,7	380	139 8051
Inzkofen . . . . .	12,90	89	97	224	231	455	309	67,9	581	140 8052
Itzling . . . . .	5,95	33	43	92	81	173	91	52,6	281	141 8059
Jarzt . . . . .	6,91	48	55	120	113	233	154	66,1	368	142 8041

Gemeinde	Fläche	Be- wohnte Gebäude	Haus- halte	Wohnbevölkerung am						Stat. Kenn- ziffer der Ge- meinde	Post- leit- zahl
				6.6.1961					13.9.1950		
				männ- lich	weib- lich	ins- gesamt	dar. land- u. forst- wirtschaftliche Bevölkerung	ins- gesamt			
				qkm	Anzahl				%		
ammerberg .....	5,87	88	115	220	219	439	154	35,1	533	143	8061
irchdorf .....	22,03	232	305	580	636	1 216	542	44,6	1 290	144	8051
ranzberg .....	15,61	146	219	387	413	800	238	29,8	971	145	8051
angenbach .....	13,04	136	219	404	401	805	250	31,1	774	146	8051
auterbach .....	7,63	44	49	107	123	230	143	62,2	320	147	8061
argarethenried .....	7,80	41	46	129	116	245	154	62,9	337	148	8051*
arzling .....	13,92	165	253	426	450	876	248	28,3	931	149	8051
assenhausen .....	12,15	164	206	430	371	801	294	36,7	906	150	8051
auern .....	5,50	137	215	368	373	741	157	21,2	682	151	8054
oosburg, Stadt .....	14,20	1 665	3 500	4 811	5 429	10 240	344	3,4	8 677	152	8052
andlstadt, Markt .....	4,45	266	426	624	696	1 320	186	14,1	1 417	153	8051
leufahrn b. Freising ..	22,15	471	834	1 359	1 462	2 821	442	15,7	1 777	154	8051
iederambach .....	8,80	39	43	92	99	191	140	73,3	338	155	8052
berhummel .....	12,08	103	121	237	238	475	286	60,2	674	156	8051
alzing .....	4,22	46	54	109	129	238	116	48,7	278	157	8051
aunzhausen .....	12,74	155	175	338	368	706	385	54,5	891	158	8069
fetrach .....	1,73	28	29	74	65	139	94	67,6	224	159	8053
frombach .....	12,33	119	147	289	293	582	234	40,2	716	160	8051
lörnbach .....	8,89	52	55	143	136	279	214	76,7	375	161	8051
ulling .....	14,36	159	237	400	445	845	218	25,8	650	162	8051
reichersdorf .....	11,17	61	72	167	176	343	223	65,0	444	163	8057
reichertshausen .....	7,20	50	59	133	135	268	175	65,3	445	164	8301*
udlfing .....	8,61	56	75	188	165	353	236	66,9	440	165	8051
chlipps .....	11,81	89	101	222	226	448	286	63,8	549	166	8051
chweinersdorf .....	12,88	120	142	300	332	632	350	55,4	731	167	8054
illertshausen .....	9,31	51	57	150	142	292	182	62,3	416	168	8069
ünzhausen .....	15,08	109	141	308	312	620	379	61,1	831	169	8051
thalhausen .....	2,32	60	70	122	140	262	125	47,7	281	170	8051
honstetten .....	8,20	41	42	98	97	195	97	49,7	263	171	8052
tüntenhhausen .....	8,87	57	75	144	167	311	147	47,3	350	172	805
tünzhausen .....	7,63	60	70	154	157	311	169	54,3	366	173	8051
olkmannsdorferau .....	6,66	78	105	180	209	389	141	36,2	392	174	8052
ang .....	10,28	83	112	208	249	457	192	42,0	595	175	8057
vimpasing .....	8,61	39	45	113	117	230	177	77,0	334	176	8053
vippenhausen .....	9,60	45	55	132	134	266	159	59,8	303	177	8051
volfersdorf .....	3,03	61	74	143	139	282	125	44,3	375	178	8051
zolling .....	11,77	168	257	460	459	919	218	23,7	877	179	8051
Gemeindefreie Gebiete ..	8,60	—	—	—	—	—	—	—	—	—	—
Zusammen .....	695,77	8 818	13 503	23 728	24 822	48 550	15 480	31,9	50 866		

40 Landkreis Fürstenfeldbruck

Sitz der Kreisverwaltung: Fürstenfeldbruck, Stadt

AG: Fürstenfeldbruck; LG: München II; OLG, ArG, SG, VG, AA: München; FA: Fürstenfeldbruck; OFD: München; ZA: Augsburg f. d. Gem. 114, 16, 118, 119, 120, 123, 127, 130, 131, 133, 134, 137, 135, 141, 145, 149, 157, 158, 159, 164, München-Pasing f. übr. Gem.; HZA: Augsburg u. München-Schwanthalerstraße; HK, LuHK, OPD: München; StA: Gem. bilden jeweils einen eigenen Standesamtsbezirk; OKI: A f. d. Gem. 122, 124, 125, 128, 168, 142, 150, 153, 163, B f. übr. Gem.; BWK: 197.

Adelshofen .....	8,00	101	124	265	252	517	251	48,5	635	111	8081
Aich .....	6,18	60	77	150	173	323	148	45,8	398	112	8081
Alling .....	11,54	142	183	377	340	717	295	41,1	816	113	8031
Althegnenberg .....	6,68	131	234	333	405	738	72	9,8	622	114	8081
Aufkirchen .....	8,33	69	94	172	179	351	154	43,9	497	115	8081
Baierberg .....	4,86	23	25	82	59	141	100	70,9	200	116	8901
Biburg .....	4,90	69	83	166	174	340	150	44,1	421	117	8081
Dünzelbach .....	11,63	84	98	202	223	425	240	56,5	604	118	8081
Ebertshausen .....	4,51	29	39	86	86	172	89	51,7	206	119	8061*
Egenhofen .....	5,11	67	95	188	227	415	140	33,7	543	120	8081
Eichenau .....	7,03	755	1 333	1 776	2 003	3 779	63	1,7	2 833	169	8031
Eismerszell .....	3,24	39	44	97	113	210	118	56,2	249	121	8081
Emmering .....	12,02	454	1 015	1 428	1 500	2 928	243	8,3	2 375	122	808
Eresried .....	3,96	21	27	47	58	105	64	61,0	154	123	8081



09 Bayern  
1 RB Oberbayern  
40, 41

Gemeinde	Fläche	Be- wohnte Gebäude	Haus- halte	Wohnbevölkerung am					Stat. Kenn- ziffer der Ge- meinde	Post- leit- zahl
				6.6.1961				13.9.1950		
				männ- lich	weib- lich	ins- gesamt	dar. land- u. forst- wirtschaftliche Bevölkerung	ins- gesamt		
	qkm			Anzahl				%	Anzahl	
Esting . . . . .	5,12	329	629	965	981	1 946	130	6,7	1 378	124 8031
Fürstenfeldbruck, Stadt .	13,86	2 372	5 856	8 724	8 909	17 633	208	1,2	11 620	125 808
Geiselbullach . . . . .	13,20	254	430	676	710	1 386	305	22,0	1 053	126 8031
Geltendorf . . . . .	11,74	273	464	681	762	1 443	242	16,8	1 264	127 8081
Germering . . . . .	11,30	741	1 777	2 425	2 524	4 949	204	4,1	2 764	128 8034
Germerswang . . . . .	6,26	63	99	205	183	388	152	39,2	387	129 8081
Gröbenzell . . . . .	5,84	1 368	2 530	3 226	3 658	6 884	146	2,1	5 275	168 8031
Grunertshofen . . . . .	2,81	38	47	292	109	401	84	20,9	468	130 8081
Günzlhofen . . . . .	4,47	38	51	94	121	215	86	40,0	243	131 8081
Hattenhofen . . . . .	6,52	149	263	411	426	837	201	24,0	760	132 8081
Hausen b. Geltendorf . .	6,45	57	77	136	138	274	155	56,6	402	133 8081
Hausen b. Hofhegnenberg	3,57	39	49	93	93	186	76	40,9	266	134 8081
Hörbach . . . . .	8,74	48	70	131	151	282	112	39,7	280	137 8081
Hofhegnenberg . . . . .	3,75	64	103	153	161	314	107	34,1	481	135 8081
Holzhausen . . . . .	4,11	20	24	48	41	89	58	65,2	145	136 8081
Jesenwang . . . . .	12,03	122	175	331	379	710	245	34,5	822	138 8081
Kottgeisering . . . . .	6,76	196	314	424	518	942	162	17,2	1 072	139 8081
Landsberied . . . . .	7,17	119	152	262	270	532	195	36,7	636	140 8081
Luttenwang . . . . .	5,29	42	48	103	94	197	128	65,0	311	141 8081
Maisach . . . . .	16,55	953	1 914	2 789	3 032	5 821	285	4,9	4 566	142 8031
Malching . . . . .	9,31	126	208	368	353	721	141	19,6	544	143 8081
Mammendorf . . . . .	17,39	379	634	1 053	1 146	2 199	423	19,2	1 850	144 8081
Mittelstetten . . . . .	14,34	113	128	257	266	523	291	55,6	774	145 8031
Moorenweis . . . . .	20,73	218	319	564	555	1 119	342	30,6	1 340	146 8081
Nannhofen . . . . .	2,60	33	55	80	88	168	49	29,2	235	147 8083
Oberschweinbach . . . . .	2,74	84	117	239	307	546	95	17,4	499	148 8081
Oberweikertshofen . . . .	6,86	57	71	158	150	308	172	55,8	463	149 8081
Olching . . . . .	12,10	941	2 088	2 935	3 059	5 994	168	2,8	4 336	150 8031
Pfaffenhofen . . . . .	3,28	25	29	51	66	117	55	47,0	148	151 8081
Puch . . . . .	6,82	87	130	203	226	429	132	30,8	523	152 8081
Puchheim . . . . .	12,23	696	1 282	1 721	1 873	3 594	235	6,5	2 515	153 8031
Purk . . . . .	2,62	28	30	86	77	163	83	50,9	259	154 8081
Rottbach . . . . .	12,03	62	68	158	167	325	219	67,4	488	155 8031
Schöngeising . . . . .	10,61	192	310	427	491	918	157	17,1	873	156 8081
Steinbach . . . . .	5,85	46	56	96	97	193	116	60,1	273	157 8081
Steindorf . . . . .	4,92	68	90	153	171	324	138	42,6	471	158 8081
Tegernbach . . . . .	3,78	47	54	113	129	242	115	47,5	304	159 8901
Türkenfeld . . . . .	10,27	286	538	868	880	1 748	229	13,1	1 564	160 8081
Überacker . . . . .	13,02	95	125	247	264	511	220	43,1	605	161 8031
Unteralling . . . . .	6,61	91	133	223	224	447	95	21,3	539	162 8082
Unterpfaffenhofen . . . .	10,32	1 078	2 254	2 989	3 203	6 192	139	2,2	3 591	163 8034
Unterschweinbach . . . . .	7,80	71	96	190	192	382	159	41,6	451	164 8081
Wenigmünchen . . . . .	4,75	36	39	80	106	186	89	47,8	242	165 8081
Wildenroth . . . . .	6,86	251	488	607	720	1 327	79	6,0	1 330	166 8082
Zankenhausen . . . . .	5,48	60	79	129	157	286	102	35,7	403	167 8081
Gemeindefreie Gebiete .	9,40	—	—	—	—	—	—	—	89	
Zusammen . . .	476,22	14 499	27 964	41 533	44 019	85 552	9 451	11,0	69 455	

41 Landkreis Garmisch-Partenkirchen

Sitz der Kreisverwaltung: Garmisch-Partenkirchen, Markt

AG: Garmisch-Partenkirchen; LG: München II; OLG, ArG, SG, VG: München; AA: Weilheim; FA: Garmisch-Partenkirchen; OFD: München; ZA: Weilheim f. d. Gem. 125, Garmisch-Partenkirchen f. übr. Gem.; HZA: München-Schwanthalerstraße; HK, LuHK, OPD: München; StA: Garmisch-Partenkirchen f. d. Gem. 115, 126, übr. Gem. bilden jeweils einen eigenen Standesamtsbezirk; OKI: S f. d. Gem. 115, 118, A f. d. Gem. 114, 116, 117, 119 u. d. Gemeindeteil Linderhof i. d. Gem. 113, B f. übr. Gem. u. übr. Teile d. Gem. 113; BWK: 207.

Bad Kohlgrub . . . . .	32,64	354	639	800	1 058	1 858	334	18,0	1 932	111 8112
Eschenlohe . . . . .	55,13	200	393	644	682	1 326	224	16,9	1 426	112 8116
Ettal . . . . .	13,97	129	235	631	451	1 082	136	12,6	1 228	113 8101
Farchant . . . . .	25,48	348	771	944	1 161	2 105	127	6,0	1 941	114 8105
Garmisch-Partenkirchen, Markt . . . . .	192,48	3 393	9 707	10 551	14 460	25 011	546	2,2	25 142	115 81
Grainau . . . . .	49,40	559	949	1 223	1 598	2 821	216	7,7	2 969	116 8104

Gemeinde	Fläche	Be- wohnte Gebäude	Haus- halte	Wohnbevölkerung am						Stat. Kenn- ziffer der Ge- meinde	Post- leit- zahl
				6.6.1961					13.9.1950		
				männ- lich	weib- lich	ins- gesamt	dar. land- u. forst- wirtschaftliche Bevölkerung	ins- gesamt			
	qkm	Anzahl				%	Anzahl				
Krün . . . . .	35,86	273	463	696	881	1 577	195	12,4	1 785	117	8101
Mittenwald, Markt . . . .	133,25	1 244	2 483	4 291	4 225	8 516	352	4,1	8 031	118	8102
Oberrammergau . . . . .	30,06	768	1 536	2 069	2 534	4 603	182	4,0	5 325	119	8103
Oberrau . . . . .	17,87	386	770	1 037	1 155	2 192	58	2,6	1 907	120	8106
Ohlstadt . . . . .	41,21	379	632	989	1 111	2 100	481	22,9	2 029	121	8115
Ohlgrub . . . . .	20,76	213	333	537	572	1 109	331	29,8	1 171	122	8111
Ohlwaigen . . . . .	23,58	63	107	175	202	377	184	48,8	362	123	8116
Unterammergau . . . . .	29,90	240	390	530	672	1 202	307	25,5	1 430	124	8101
Wallgau . . . . .	27,09	183	275	438	487	925	187	20,2	887	125	8101
Wamberg . . . . .	13,51	45	68	121	129	250	116	46,4	293	126	81
Gemeindefreie Gebiete .	106,41	—	—	—	—	—	—	—	—		
Zusammen . . .	848,59	8 777	19 751	25 676	31 378	57 054	3 976	7,0	57 858		

42 Landkreis Ingolstadt  
Sitz der Kreisverwaltung: Ingolstadt, Stadt

G: Ingolstadt; LG: München II; OLG, ArG, SG, VG: München; AA, FA: Ingolstadt; OFD: München; ZA: Ingolstadt; HZA: Augsburg; HK, IuHK, PD: München; StA: Manching f. d. Gem. 132, 135, 142, Zuchering f. d. Gem. 125, 150, 151, übr. Gem. bilden jeweils einen eigenen Standesbezirk; OKI: A f. d. Gem. 132, 139, B f. übr. Gem.; BWK: 198.

Appertshofen . . . . .	4,85	109	144	233	248	481	141	29,3	449	111	8071
Baar . . . . .	6,27	213	307	448	527	975	176	18,1	927	112	8077
Brunnenreuth . . . . .	2,23	163	220	342	400	742	142	19,1	669	113	8071
Demling . . . . .	8,85	56	62	140	143	283	191	67,5	414	114	8071
Dünzing . . . . .	7,54	86	102	189	207	396	176	44,4	447	115	8071
Dünzlau . . . . .	4,24	42	47	99	99	198	97	49,0	264	116	8071
Ebenhausen . . . . .	8,66	316	590	857	890	1 747	175	10,0	1 634	117	8076
Eitensheim . . . . .	15,71	272	397	703	703	1 406	358	25,5	1 530	118	8071
Etting . . . . .	8,67	248	361	567	614	1 181	195	16,5	1 052	119	8071
Etting . . . . .	4,59	43	45	110	105	215	151	70,2	249	120	8071
Friedrichshofen . . . . .	0,58	59	91	163	150	313	87	27,8	352	121	8071
Gaimersheim, Markt . . . . .	22,84	734	1 187	1 781	1 999	3 780	392	10,4	3 033	122	8074
Gerolfing . . . . .	25,96	250	328	568	615	1 183	407	34,4	1 228	123	8071
Großmehring . . . . .	25,93	487	723	1 190	1 311	2 501	503	20,1	2 380	124	8071
Hagau . . . . .	3,65	42	51	94	107	201	113	56,2	244	125	8071
Hepberg . . . . .	4,15	182	275	517	477	994	109	11,0	766	126	8071
Hergersheim . . . . .	6,00	84	98	199	222	421	209	49,6	502	127	8859
Kasing . . . . .	12,53	133	163	333	319	652	229	35,1	732	128	8071
Kösching, Markt . . . . .	25,54	693	1 175	1 783	2 013	3 796	511	13,5	3 695	129	8073
Leutering . . . . .	8,50	341	529	825	894	1 719	171	9,9	1 477	130	8071
Mailding . . . . .	8,30	502	837	1 174	1 252	2 426	185	7,6	1 682	131	8071
Manching . . . . .	16,26	766	1 223	1 991	2 059	4 050	457	11,3	3 049	132	8072
Menning . . . . .	7,31	74	84	167	177	344	164	47,7	432	133	8071
Mühlhausen . . . . .	2,51	25	26	55	56	111	75	67,6	202	134	8071
Niederstimm . . . . .	2,24	50	74	110	142	252	68	27,0	198	135	8071
Oberdolling . . . . .	11,91	110	138	255	279	534	202	37,8	686	136	8071
Oberhartheim . . . . .	6,18	31	31	85	72	157	134	85,4	215	137	8075
Oberhaunstadt . . . . .	5,53	345	653	994	995	1 989	152	7,6	1 601	138	8071
Oberstimm . . . . .	4,23	188	285	892	484	1 376	126	9,2	526	139	8071
Pettenhofen . . . . .	3,80	47	53	115	111	226	121	53,5	275	140	8859
Pförring, Markt . . . . .	15,83	324	434	664	791	1 455	328	22,5	1 625	141	8071
Pichl . . . . .	3,87	46	53	108	96	204	74	36,3	204	142	8071
Reichertshofen, Markt . . . . .	7,19	410	708	966	1 091	2 057	134	6,5	2 142	143	8077
Stammham . . . . .	8,30	208	278	513	493	1 006	297	29,5	1 131	144	8071
Theißing . . . . .	12,55	84	97	204	231	435	264	60,7	638	145	8071
Unsernherrn <sup>1)</sup> . . . . .	13,01	1 072	2 004	2 821	3 108	5 929	436	7,4	4 727	146	8071
Unterdolling . . . . .	7,43	40	48	108	108	216	139	64,4	318	147	8071
Wackerstein . . . . .	6,05	90	102	189	193	382	153	40,1	440	148	8071
Wettstetten . . . . .	12,44	285	411	650	732	1 382	330	23,9	1 234	149	8071
Winden . . . . .	4,48	17	17	48	43	91	65	71,4	135	150	8071
Zuchering . . . . .	8,38	301	438	703	742	1 445	272	18,8	1 211	151	8071

<sup>1)</sup> Mit Wirkung vom 1.1.1962 aufgelöst und in die Gem. Ingolstadt, Stadt, Brunnenreuth, Hagau, Manching u. Niederstimm eingegliedert.

Gemeinde	Fläche	Be- wohnte Gebäude	Haus- halte	Wohnbevölkerung am					Stat. Kenn- ziffer der Ge- meinde	Post- leit- zahl	
				6.6.1961				13.9.1950			
				männ- lich	weib- lich	ins- gesamt	dar. land- u. forst- wirtschaftliche Bevölkerung	ins- gesamt			
				qkm	Anzahl			%			Anzahl
Gemeindefreie Gebiete .	64,54	—	—	—	—	—	—	—	—		
<b>Zusammen . . .</b>	<b>439,65</b>	<b>9 568</b>	<b>14 889</b>	<b>23 953</b>	<b>25 298</b>	<b>49 251</b>	<b>8 709</b>	<b>17,7</b>	<b>44 715</b>		

43 Landkreis Landsberg a. Lech

Sitz der Kreisverwaltung: Landsberg a. Lech, Stadt

AG: Landsberg a. Lech; LG: Augsburg; OLG, ArG, SG, VG: München; AA: Augsburg; FA: Landsberg a. Lech; OFD: München; ZA: Augsburg f. d. Gem. 111, 117, 126, 131, 143, 144, 147, 153, 166, 169, Memmingen f. d. Gem. 128, München-Pasing f. d. Gem. 116, Landsberg f. übr. Gem.; HZA: Augsburg Memmingen u. München-Schwanthalerstraße; HK, LuHK, OPD: München; StA: Egling a. d. Paar f. d. Gem. 117, 126, Epfenhausen f. d. Gem. 119, 163, Greifenberg f. d. Gem. 112, 123, Oberbergen f. d. Gem. 136, 149, Schwabhausen b. Landsberg f. d. Gem. 131, 155, Schwifting f. d. Gem. 150, 156, Stoffen f. d. Gem. 133, 158, 160, übr. Gem. bilden jeweils einen eigenen Standesamtsbezirk; OKI: A f. d. Gem. 142, f. d. Anlagen d. Bundeswehr i. d. Gem. 139, B f. übr. Gem. u. übr. Teile d. Gem. 139; BWK: 197.

Beuerbach . . . . .	6,98	49	56	119	127	246	177	72,0	330	111	8911
Beuern . . . . .	4,77	55	65	110	128	238	116	48,7	282	112	8911
Dettenhofen . . . . .	14,60	57	65	126	130	256	200	78,1	360	113	8911
Dettenschwang . . . . .	12,43	107	109	225	215	440	266	60,5	591	114	8911
Dießen a. Ammersee, Markt . . . . .	20,47	897	1 728	2 151	2 807	4 958	515	10,4	5 436	115	8918
Eching . . . . .	6,13	130	192	295	312	607	158	26,0	761	116	8081
Egling a. d. Paar . . . . .	14,37	227	299	499	549	1 048	313	29,9	1 206	117	8901
Entraching . . . . .	5,64	42	46	86	97	183	123	67,2	235	118	8911
Epfenhausen . . . . .	4,64	73	99	163	187	350	125	35,7	357	119	8911
Eresing . . . . .	11,33	121	167	691	335	1 026	226	22,0	1 105	120	8911
Erpfting . . . . .	14,82	175	357	527	545	1 072	225	21,0	891	121	8911
Geretshausen . . . . .	7,84	84	106	172	185	357	148	41,5	523	122	8911
Greifenberg . . . . .	6,82	114	183	281	376	657	140	21,3	681	123	8919
Hagenheim . . . . .	7,27	63	86	162	155	317	137	43,2	362	124	8911
Hechenwang . . . . .	6,87	63	93	176	168	344	179	52,0	430	125	8911
Heinrichshofen . . . . .	6,41	63	87	151	162	313	118	37,7	357	126	8901
Hofstetten . . . . .	9,77	143	173	316	298	614	264	43,0	737	127	8911
Holzhausen b. Buchloe . . . . .	7,53	73	110	201	458	659	171	25,9	810	128	8939
Hurlach . . . . .	17,16	186	242	419	459	878	331	37,7	1 016	129	8931
Issing . . . . .	6,76	121	157	263	277	540	246	45,6	631	130	8911
Kaltenberg . . . . .	4,34	76	114	195	196	391	96	24,6	405	131	8911
Kaufering . . . . .	17,62	452	813	1 186	1 384	2 570	407	15,8	1 488	132	8912
Lengenfeld . . . . .	4,85	83	112	200	210	410	155	37,9	358	133	8911
Ludenhausen . . . . .	7,49	98	114	214	205	419	234	55,8	547	134	8911
Mundraching . . . . .	5,56	43	54	83	93	176	77	43,8	238	135	8911
Oberbergen . . . . .	3,17	47	71	119	125	244	88	36,1	317	136	8911
Oberfinning . . . . .	7,90	112	129	228	242	470	224	47,7	604	137	8911
Oberigling . . . . .	10,40	123	210	627	319	946	195	20,6	884	138	8939
Obermeitingen . . . . .	10,03	135	204	919	346	1 265	208	16,4	837	139	8931
Obermühlhausen . . . . .	8,35	59	74	129	169	298	178	59,7	386	140	8911
Oberschondorf . . . . .	4,30	170	287	364	471	835	141	16,9	854	141	8919
Penzing . . . . .	17,30	179	434	1 429	716	2 145	242	11,3	1 244	142	8911
Pestenacker . . . . .	4,83	53	66	105	97	202	132	65,3	324	143	8911
Petzenhausen . . . . .	4,90	61	79	127	140	267	131	49,1	441	144	8911
Pflugdorf . . . . .	5,38	95	112	196	201	397	186	46,9	492	145	8911
Pitzling . . . . .	2,88	53	80	125	126	251	56	22,3	300	146	8911
Prittriching . . . . .	20,13	216	277	542	553	1 095	461	42,1	1 342	147	8911
Pürges . . . . .	5,80	122	166	272	318	590	148	25,1	584	148	8911
Ramsach . . . . .	4,80	36	45	106	94	200	105	52,5	234	149	8911
Reisch . . . . .	2,51	50	61	109	128	237	118	49,8	268	150	8911
Rieden a. Ammersee . . . . .	14,70	269	402	506	700	1 206	165	13,7	1 518	151	8919
Rott . . . . .	17,05	185	254	444	481	925	387	41,8	991	152	8911
Scheuring . . . . .	21,20	211	260	497	488	985	395	40,1	1 133	153	8911
Schöffelding . . . . .	9,03	77	95	163	176	339	164	48,4	421	154	8911
Schwabhausen b. Lands- berg . . . . .	8,66	87	137	204	230	434	131	30,2	564	155	8911
Schwifting . . . . .	11,45	113	141	239	250	489	182	37,2	562	156	8911
Stadl . . . . .	9,24	76	88	200	224	424	224	52,8	480	157	8911
Stoffen . . . . .	7,93	100	126	219	233	452	170	37,6	526	158	8911

Gemeinde	Fläche	Be- wohnte Gebäude	Haus- halte	Wohnbevölkerung am						Stat. Kenn- ziffer der Ge- meinde	Post- leit- zahl
				6.6.1961				13.9.1950			
				männ- lich	weib- lich	ins- gesamt	dar. land- u. forst- wirtschaftliche Bevölkerung	ins- gesamt			
	qkm	Anzahl				%	Anzahl				
Thaining . . . . .	8,71	148	159	285	325	610	278	45,6	767	159	8911
Ummendorf . . . . .	3,51	59	78	134	144	278	113	40,6	286	160	8911
Unterfinning . . . . .	9,79	77	103	181	199	380	189	49,7	530	161	8911
Unterigling . . . . .	8,50	87	143	209	227	436	145	33,3	573	162	8939
Untermühlhausen . . . . .	3,90	68	89	143	170	313	108	34,5	346	163	8911
Unterschondorf . . . . .	2,24	205	371	563	591	1 154	57	4,9	1 214	164	8919
Utting a. Ammersee . . . . .	14,89	405	749	997	1 183	2 180	317	14,5	2 359	165	8919
Walleshausen . . . . .	11,78	175	245	422	441	863	271	31,4	907	166	8901
Weil . . . . .	11,27	133	170	326	316	642	269	41,9	830	167	8911
Windach . . . . .	10,40	175	283	422	451	873	234	26,8	957	168	8911
Winkl . . . . .	5,25	66	78	150	145	295	160	54,2	375	169	8911
Gemeindefreie Gebiete . . . . .	64,93	—	—	—	—	—	—	—	—	—	—
Zusammen . . . . .	599,57	7 822	11 893	20 712	21 077	41 789	11 719	28,0	44 587		

#### 44 Landkreis Laufen

Sitz der Kreisverwaltung: Laufen, Stadt

AG: Traunstein f. d. Gem. 113, 117, 119, 120, 127 bis 130, 135, 136, 140, 141, 148, 150 u. gemfr. Gebiet Schwarzenberg u. Teisenberg, Laufen f. übr. Gem. u. übr. gemfr. Gebiete; LG: Traunstein; OLG: München; ArG: Rosenheim; SG, VG: München; AA: Traunstein; FA: Laufen; OFD: München; ZA: Burghausen f. d. Gem. 112, 116, 121, 123, 133, 144, 145, 147, Laufen f. d. Gem. 111, 114, 118, 122, 125, 126, 135, 137, 138, 139, 146, 149, Traunstein f. übr. Gem.; HZA: Bad Reichenhall; HK, LuHK, OPD: München; StA: Teisendorf f. d. Gem. 113, 135, 141, übr. Gem. bilden jeweils einen eigenen Standesamtsbezirk; OKI: A f. d. Gem. 114, B f. übr. Gem.; BWK: 206.

Ainring . . . . .	20,65	780	1 658	2 416	2 639	5 055	508	10,0	5 040	111	8229
Asten . . . . .	14,43	107	145	266	300	566	263	46,5	805	112	8261
Freidling . . . . .	7,02	75	84	199	208	407	267	65,6	536	113	8 221
Freilassing, Stadt . . . . .	14,84	1 404	3 503	4 181	5 141	9 322	360	3,9	7 214	114	8228
Freutsmoos . . . . .	18,82	122	146	309	312	621	343	55,2	922	115	8221*
Fridolfing . . . . .	31,73	485	729	1 184	1 308	2 492	820	32,9	2 873	116	8261
Gaden . . . . .	8,47	130	166	312	374	686	268	39,1	763	117	8221
Heining . . . . .	6,21	127	178	286	360	646	256	39,6	865	118	8266
Holzhausen b. Teisendorf . . . . .	10,87	127	151	310	348	658	361	54,9	802	119	8221
Kapell . . . . .	8,51	126	160	293	341	634	234	36,9	629	120	8221
Kay . . . . .	23,57	216	267	442	524	966	436	45,1	1 323	121	8261
Kirchanschöring . . . . .	19,84	317	475	783	884	1 667	533	32,0	1 798	122	8261
Kirchheim . . . . .	13,45	144	184	309	380	689	337	48,9	888	123	8261
Lampoding . . . . .	5,40	107	132	224	241	465	196	42,2	611	124	8221
Laufen, Stadt . . . . .	1,49	470	1 282	1 482	2 097	3 579	53	1,5	4 105	125	8266
Leobendorf . . . . .	21,96	238	322	754	643	1 397	671	48,0	1 687	126	8266
Neukirchen a. Teisenberg . . . . .	11,36	184	266	451	547	998	320	32,1	1 218	127	8221
Nirnharting . . . . .	10,08	83	106	220	240	460	264	57,4	546	128	8221
Oberteisendorf . . . . .	7,12	151	197	344	377	721	187	25,9	840	129	8221
Otting . . . . .	13,00	115	142	270	322	592	324	54,7	824	130	8221
Palling . . . . .	33,20	362	522	914	1 029	1 943	708	36,4	2 325	131	8221
Petting . . . . .	17,75	209	276	492	596	1 088	539	49,5	1 281	132	8221
Pietling . . . . .	11,87	104	127	231	286	517	306	59,2	654	133	8261
Ringham . . . . .	6,64	101	135	236	282	518	218	42,1	674	134	8229
Roßdorf . . . . .	9,02	99	127	243	289	532	282	53,0	743	135	8221*
Rückstetten . . . . .	10,37	116	153	321	349	670	323	48,2	786	136	8221
Saaldorf . . . . .	25,73	284	336	710	789	1 499	657	43,8	1 699	137	8229*
Straß . . . . .	12,43	154	181	380	407	787	338	42,9	944	138	8229
Surheim . . . . .	13,39	249	362	639	652	1 291	410	31,8	1 267	139	8229
Taching a. See . . . . .	15,86	164	208	388	426	814	437	53,7	1 078	140	8221
Teisendorf, Markt . . . . .	5,31	333	675	816	1 105	1 921	218	11,3	2 326	141	8221
Tengling . . . . .	10,92	135	199	324	361	685	235	34,3	895	142	8221
Tettenhausen . . . . .	6,43	86	112	195	206	401	206	51,4	507	143	8221
Titmoning, Stadt . . . . .	3,66	331	791	850	1 215	2 065	89	4,3	2 408	144	8261
Törring . . . . .	17,83	203	268	470	511	981	400	40,8	1 260	145	8261*
Triebenbach . . . . .	3,80	64	105	147	176	323	94	29,1	383	146	8266
Tyrlaching . . . . .	20,10	176	259	415	462	877	326	37,2	1 227	147	8261
Waging a. See, Markt . . . . .	2,85	342	629	820	1 035	1 855	92	5,0	1 772	148	8221
Weildorf . . . . .	16,98	180	190	379	444	823	486	59,1	1 087	149	8229
Wonneberg . . . . .	18,01	176	225	423	517	940	502	53,4	1 089	150	8221

Gemeinde	Fläche	Be- wohnte Gebäude	Haus- halte	Wohnbevölkerung am						Stat. Kenn- ziffer der Ge- meinde	Post- leit- zahl
				6.6.1961					13.9.1950		
				männ- lich	weib- lich	ins- gesamt	dar. land- u. forst- wirtschaftliche Bevölkerung	ins- gesamt			
	qkm	Anzahl				%	Anzahl				
Gemeindefreie Gebiete	24,81	3	—	—	—	—	—	—	—	444	
Zusammen . . .	555,76	9 379	16 173	24 428	28 723	53 151	13 867	26,1	58 694		

45 Landkreis Miesbach

Sitz der Kreisverwaltung: Miesbach, Stadt

AG: Miesbach; LG: München II; OLG, ArG, SG, VG: München; AA: Rosenheim; FA: Miesbach; OFD: München; ZA: Bad Tölz f. d. Gem. 115, 118, 120, 130, 133, 136, Miesbach f. übr. Gem.; HZA: München-Schwanthalerstraße u. Rosenheim; HK, IuHK, OPD: München; StA: Miesbach f. d. Gem. 125, 138, übr. Gem. bilden jeweils einen eigenen Standesamtsbezirk; OKI: A f. d. Gem. 111, 112, 114, 124, 125, 129, 131, 132, B f. übr. Gem.; BWKr: 199.

Bad Wiessee . . . . .	32,77	704	1 340	1 664	2 607	4 271	192	4,5	4 275	111	8182
Bayrischzell . . . . .	78,37	320	587	664	1 055	1 719	232	13,5	2 047	112	8163*
Dürnbach . . . . .	15,37	346	745	981	1 152	2 133	259	12,1	2 145	113	8184*
Fischbachau . . . . .	40,14	432	798	1 060	1 366	2 426	441	18,2	2 627	114	8165
Föching . . . . .	22,95	225	371	637	652	1 289	358	27,8	1 455	115	815
Gmund a. Tegernsee . . .	19,03	451	1 012	1 263	1 582	2 845	335	11,8	3 145	116	8184*
Gotzing . . . . .	13,65	66	107	177	180	357	152	42,6	611	117	8151
Hartpenning . . . . .	34,96	266	447	755	748	1 503	443	29,5	1 362	118	815
Hausham . . . . .	20,92	820	2 603	3 382	3 727	7 109	346	4,9	7 072	119	8164*
Holzkirchen, Markt . . .	4,87	610	1 587	1 973	2 383	4 356	128	2,9	4 541	120	815
Holzolling . . . . .	23,55	172	249	451	464	915	389	42,5	1 143	121	8155
Hundham . . . . .	23,42	224	390	623	684	1 307	402	30,8	1 391	122	8161*
Irschenberg . . . . .	25,16	195	283	568	605	1 173	511	43,6	1 294	123	8161*
Kreuth . . . . .	122,25	440	923	1 198	1 497	2 695	403	15,0	2 852	124	8185
Miesbach, Stadt . . . . .	2,13	613	1 955	2 319	2 897	5 216	53	1,0	5 170	125	816
Niklasreuth . . . . .	19,61	160	246	457	458	915	405	44,3	1 137	126	8161*
Parsberg . . . . .	14,33	288	478	712	808	1 520	304	20,0	1 458	127	8161
Reichersdorf . . . . .	12,22	85	135	248	247	495	246	49,7	620	128	8151*
Rottach-Egern . . . . .	59,19	889	1 749	1 872	2 874	4 746	344	7,2	5 117	129	8183
Schaftlach . . . . .	17,60	249	436	641	715	1 356	230	17,0	1 347	130	8154
Schliersee, Markt . . . .	78,99	1 072	2 196	2 580	3 419	5 999	304	5,1	7 349	131	8162
Tegernsee, Stadt . . . . .	22,79	623	1 498	1 817	2 581	4 398	97	2,2	5 362	132	818
Valley . . . . .	27,69	298	539	873	913	1 786	458	25,6	2 084	133	8151
Waakirchen . . . . .	24,35	388	899	1 331	1 378	2 709	310	11,4	2 970	134	8171*
Wall . . . . .	16,95	148	241	458	495	953	413	43,3	1 063	135	816 *
Warngau . . . . .	29,15	241	402	649	663	1 312	439	33,5	1 509	136	8151
Wattersdorf . . . . .	13,61	228	389	567	760	1 327	241	18,2	1 440	137	8153
Wies . . . . .	14,69	205	470	689	710	1 399	347	24,8	1 757	138	816 *
Wörnsmühl . . . . .	13,16	89	172	272	319	591	203	34,3	720	139	8161
<b>Zusammen . . .</b>	<b>843,86</b>	<b>10 847</b>	<b>23 247</b>	<b>30 881</b>	<b>37 939</b>	<b>68 820</b>	<b>8 985</b>	<b>13,1</b>	<b>75 063</b>		

46 Landkreis Mühldorf a. Inn

Sitz der Kreisverwaltung: Mühldorf a. Inn, Stadt

AG: Neumarkt-Sankt Veit f. d. Gem. 114, 115, 116, 118, 120, 125, 129, 130, 134, 140, 141, 142, 143, 144, 150, 152, 153, 154, 157, 159, 160, 162, 163, Mühldorf a. Inn f. übr. Gem.; LG: Landshut u. Traunstein; OLG: München; ArG: Rosenheim; SG, VG: München; AA: Pfarrkirchen; FA: Mühldorf a. Inn; OFD: München; ZA: Erding f. d. Gem. 115, 146, 155, 156, 160, Mühldorf a. Inn f. übr. Gem.; HZA: Landshut u. München-Ost; HK, IuHK: München; OPD: Regensburg f. d. Gemeindeteil Holzzell i. d. Gem. 116, f. d. Gemeindeteile Bindlhub, Blöcking, Hudlberg, Irlham, Manholdi Obertalham, Ranerding, Riegelsberg, Rott u. Weihprechtling i. d. Gem. 130, f. d. Gemeindeteile Hellsberg, Hintergrub, Jepolding u. Pirket i. d. Gem. 152, f. d. Gemeindeteile Aign, Baumgarten, Bleibrunn, Giglberg, Giglöd, Hofthambach Hochkag, Kobl, Kolbeck, Kurthambach, Leidl, Nutzbach, Oberalmsham, Oberndorf, Scheinlohe, Scherzthambach, Schöfthal u. Unteralmshorn i. d. Gem. 159, München f. übr. Gem. u. übr. Teile d. Gem. 116, 130, 152, 159; STA: Eiting f. d. Gem. 117, 135, Heldenstein f. d. Gem. 128, 133, Mühldorf a. Inn f. d. Gem. 127, 139, Niederbergkirchen f. d. Gem. 141, 144, Oberneukirchen f. d. Gem. 122, 145, Taufkirchen f. d. Gem. 158, 164, übr. Gem. bilden jeweils einen eigenen Standesamtsbezirk; OKI: A f. d. Gem. 113, 139, 165, B f. übr. Gem.; BWKr: 196.

Altmühldorf . . . . .	8,41	184	450	692	873	1 565	136	8,7	1 273	111	826
Ampfing . . . . .	14,64	447	844	1 185	1 364	2 549	389	15,3	2 356	112	8261
Aschau b. Kraiburg . . . .	17,48	340	626	1 075	1 004	2 079	362	17,4	2 005	113	8261
Aspertsham . . . . .	10,07	69	74	161	171	332	259	78,0	505	114	8261
Buchbach, Markt . . . . .	0,89	187	292	379	454	833	51	6,1	838	115	8251
Eggkofen . . . . .	14,00	200	287	463	541	1 004	348	34,7	1 303	116	8311
Eiting . . . . .	11,22	61	80	152	175	327	176	53,8	518	117	8261
Elsenbach . . . . .	6,52	56	66	136	134	270	169	62,6	366	118	8311

Gemeinde	Fläche	Be- wohnte Gebäude	Haus- halte	Wohnbevölkerung am						Stat. Kenn- ziffer der Ge- meinde	Post- leit- zahl
				6.6.1961					13.9.1950		
				männ- lich	weib- lich	ins- gesamt	dar. land- u. forst- wirtschaftliche Bevölkerung	ins- gesamt			
				qkm	Anzahl			%	Anzahl		
Erharting .....	14,75	166	243	432	443	875	246	28,1	1 030	119	8261
Feichten .....	8,97	73	85	161	179	340	196	57,6	504	120	8261*
Flossing .....	16,06	184	263	436	487	923	293	31,7	1 219	121	8261
Forsting .....	6,60	52	70	142	139	281	130	46,3	413	122	8261
Fraham .....	9,39	117	177	319	321	640	172	26,9	757	123	8261
Grünbach .....	8,16	63	76	158	191	349	182	52,1	473	124	8261
Gumatttenkirchen .....	9,42	75	82	167	175	342	183	53,5	515	125	8261
Guttenburg .....	17,68	164	247	500	442	942	339	36,0	1 338	126	8261
Hart .....	4,31	115	224	349	355	704	96	13,6	592	127	8261
Heldenstein .....	11,98	137	181	342	442	784	276	35,2	1 021	128	8251*
Hörbering .....	14,60	128	154	272	300	572	321	56,1	864	129	8261
Irl .....	14,31	131	147	297	316	613	409	66,7	856	130	8161*
Jettenbach .....	9,18	114	199	306	333	639	176	27,5	841	131	8261
Kraiburg a. Inn, Markt ..	10,24	366	716	925	1 121	2 046	215	10,5	2 543	132	8261
Lauterbach .....	3,60	27	32	56	59	115	48	41,7	197	133	8251
Lohkirchen .....	14,89	123	158	295	326	621	351	56,5	872	134	8261
Maisenberg .....	13,27	67	86	182	201	383	269	70,2	549	135	8261*
Mettenheim .....	17,85	138	274	424	522	946	302	31,9	1 769	136	8261
Mörmoosen .....	1,77	65	96	165	178	343	73	21,3	430	137	8261
Mögling .....	7,34	219	339	496	536	1 032	138	13,4	691	138	826
Mühldorf a. Inn, Stadt. ..	8,87	1 508	3 855	4 864	5 917	10 781	191	1,8	10 427	139	826
Neumarkt-Sankt Veit, Stadt .....	15,64	678	1 217	1 508	2 029	3 537	371	10,5	3 811	140	8261
Niederbergkirchen .....	13,37	121	152	294	327	621	317	51,0	853	141	8261
Niedertaufkirchen .....	15,66	163	187	358	411	769	420	54,6	974	142	8261
Oberbergkirchen .....	13,22	145	197	356	387	743	298	40,1	958	143	8261
Oberhofen .....	11,30	91	129	263	262	525	256	48,8	673	144	8261
Oberneukirchen .....	19,59	161	193	372	398	770	452	58,7	1 260	145	8261
Obertaufkirchen .....	19,48	231	306	522	568	1 090	526	48,3	1 492	146	8255
Peterskirchen .....	9,84	99	144	238	275	513	264	51,5	753	147	8221
Polling .....	12,99	224	373	536	558	1 094	185	16,9	856	148	8261
Pürten .....	8,52	101	173	255	271	526	154	29,3	710	149	8261
Ranoldsberg .....	13,01	115	135	251	255	506	297	58,7	819	150	8261
Rattenkirchen .....	19,86	164	207	379	422	801	391	48,8	1 117	151	8251
Roßbach .....	11,05	82	90	203	209	412	289	70,1	557	152	8261
Salmannskirchen .....	5,40	75	95	177	177	354	120	33,9	491	153	8261
Schönberg .....	15,29	148	171	342	365	707	404	57,1	959	154	8261
Schwindegg .....	10,53	178	265	434	507	941	316	33,6	1 156	155	8255
Schwindkirchen .....	8,28	132	169	296	356	652	282	43,3	810	156	8251
Stefanskirchen .....	11,02	102	122	240	254	494	204	41,3	621	157	8261
Taufkirchen .....	13,90	105	144	282	291	573	247	43,1	740	158	8261
Thambach .....	14,19	87	94	214	204	418	293	70,1	607	159	8314*
Waldkraiburg, Stadt .....	5,90	1 029	3 062	4 027	4 689	8 716	38	0,4	2 480	165	8264
Walkersaich .....	18,08	211	256	476	533	1 009	431	42,7	1 284	160	8255
Weidenbach .....	4,28	46	68	129	133	262	80	30,5	352	161	8251
Wiesbach .....	8,86	74	78	163	167	330	243	73,6	466	162	8311*
Zangberg .....	9,84	96	143	247	448	695	218	31,4	909	163	8261
Zeiling .....	10,12	86	100	206	233	439	271	61,7	671	164	8261*
Gemeindefreie Gebiete ..	8,66	—	—	—	—	—	—	—	—	—	—
Zusammen ...	634,31	10 320	18 693	28 299	32 428	60 727	13 863	22,8	63 444		

47 Landkreis München  
Sitz der Kreisverwaltung: München, Stadt

AG: München; LG: München I; OLG, ArG, SG, VG, AA: München; FA: München-Land; OFD: München; ZA: Freising f. d. Gem. 139, München-Pasing f. d. Gem. 116, 131, München-Schwanthalerstraße f. d. Gem. 127, 132, München-Ost f. übr. Gem.; HZA: München-Ost u. München-Schwanthalerstraße; HK, LuHK, OPD: München; StA: Gem. bilden jeweils einen eigenen Standesamtsbezirk; OKI: S f. d. Gem. 116, 118, 119, 140, 131, 132, 136, 138, Gemeindeteil Hochbrück i. d. Gem. 115, Ortsteil Riemerling u. Anlagen d. Bundeswehr i. d. Gem. 123, Gemeindeteil Oberschleißheim sowie Versuchs- u. Ausbildungsstätte für Strahlenschutz in Neuherberg i. d. Gem. 129 u. Anlagen d. Bundeswehr i. d. Gem. 134, A f. d. Gem. 112, 114, 115 ohne Gemeindeteil Hochbrück, 117, 124, 123 ohne Ortsteil Riemerling u. Anlagen d. Bundeswehr 125, 127, 128, 129 ohne Gemeindeteil Oberschleißheim sowie Versuchs- und Ausbildungsstätte für Strahlenschutz in Neuherberg, 135, 137, 139, B f. übr. Gem. u. übr. Teile d. Gem. 134; BWKr. 204.

Gemeinde	Fläche	Be- wohnte Gebäude	Haus- halte	Wohnbevölkerung am					Stat. Kenn- ziffer der Ge- meinde	Post- leir- zahl	
				6.6.1961				13.9.1950			
				männ- lich	weib- lich	ins- gesamt	dar. land- u. forst- wirtschaftliche Bevölkerung	ins- gesamt			
qkm	Anzahl							%	Anzahl		
Aschheim . . . . .	23,82	227	435	712	693	1 405	216	15,4	1 117	111	8011
Brunnthal . . . . .	18,36	205	448	640	659	1 299	244	18,8	1 095	112	8011*
Dornach . . . . .	4,21	66	156	278	210	488	66	13,5	403	113	8
Feldkirchen . . . . .	6,43	407	1 049	1 502	1 485	2 987	134	4,5	2 400	114	8016
Garching b. München . . .	28,15	488	1 154	1 847	1 671	3 518	290	8,2	2 669	115	8046
Gräfelfing . . . . .	9,59	2 132	4 650	5 325	6 483	11 808	85	0,7	9 632	116	8032
Grasbrunn . . . . .	14,19	334	560	811	890	1 701	160	9,4	760	117	8011
Grünwald . . . . .	8,02	1 303	2 746	3 224	4 178	7 402	121	1,6	5 134	118	8022
Haar . . . . .	13,34	989	2 516	4 747	5 457	10 204	231	2,3	8 799	119	8013
Harthausen . . . . .	9,39	66	121	184	219	403	153	38,0	462	120	8011
Heimstetten . . . . .	4,01	110	208	290	306	596	92	15,4	638	121	8016
Höhenkirchen . . . . .	5,18	270	653	955	995	1 950	72	3,7	1 376	124	8011
Hofolding . . . . .	9,16	95	215	345	383	728	186	25,5	762	122	8011
Hohenbrunn . . . . .	16,83	769	1 557	2 040	2 187	4 227	168	4,0	2 777	123	8011
Ismaning . . . . .	39,64	969	1 907	3 002	2 958	5 960	768	12,9	4 795	125	8045
Kirchheim b. München .	11,50	102	157	257	270	527	156	29,6	538	126	8011
Neuried . . . . .	4,04	247	634	797	734	1 531	116	7,6	823	127	8021*
Oberhaching . . . . .	13,17	957	2 028	2 562	2 898	5 460	230	4,2	4 518	128	8024
Oberschleißheim . . . . .	30,46	650	1 576	2 203	2 369	4 572	381	8,3	4 180	129	8042
Ottobrunn . . . . .	5,20	1 303	3 087	4 225	4 545	8 770	40	0,5	4 628	140	8012
Peiß . . . . .	22,50	212	358	580	663	1 243	262	21,1	1 325	130	8011
Planegg . . . . .	9,37	813	1 970	2 313	2 744	5 057	177	3,5	4 178	131	8033
Pullach i. Isartal . . . . .	7,38	1 099	2 474	3 297	3 522	6 819	31	0,5	5 538	132	8023
Putzbrunn . . . . .	11,17	169	428	622	637	1 259	192	15,3	1 008	133	8011
Siegersbrunn . . . . .	10,02	128	296	435	474	909	137	15,1	819	134	8011
Taufkirchen . . . . .	22,31	231	550	782	819	1 601	209	13,1	1 786	135	8021
Unterbiberg . . . . .	6,23	696	1 682	3 249	2 311	5 560	113	2,0	3 247	136	8
Unterföhring . . . . .	12,87	434	1 175	1 705	1 571	3 276	136	4,2	2 815	137	8043
Unterhaching . . . . .	9,13	960	2 127	2 897	2 946	5 843	216	3,7	4 678	138	8025
Unterschleißheim . . . . .	14,38	940	1 855	2 558	2 727	5 285	243	4,6	3 062	139	8044
Gemeindefreie Gebiete .	120,44	9	23	29	35	64	8	12,5	127	444	
Zusammen . . .	520,50	17 380	38 795	54 413	58 039	112 452	5 633	5,0	86 089		

48 Landkreis Pfaffenhofen a.d. Ilm

Sitz der Kreisverwaltung: Pfaffenhofen a.d. Ilm, Stadt

AG: Geisenfeld f. d. Gem. 114, 118, 120, 123, 125 bis 130, 133, 134, 137, 138, 140, 141, 144, 146, 147, 150, 151, 153, 154, 156, 159, 160, 161, 163, 165, 166, 168, 175, 176, 179, 183, 184, 186, 187, 188 u. gemfr. Gebiete, Pfaffenhofen a.d. Ilm f. übr. Gem.; LG: München II; OLG: ArG, SG, VG: München; AA: Ingolstadt; FA: Pfaffenhofen a.d. Ilm; OFD: München; ZA: Ingolstadt f. d. Gem. 120, 126, 134, 137, 141, 144, 150, 163, 173, 179, 183, 184, 186, Pfaffenhofen a.d. Ilm f. übr. Gem.; HZA: Augsburg u. München-Ost; HK, LuHK, OPD: München; StA: Affalterbach f. d. Gem. 111, 136, Dümzhausen f. d. Gem. 115, 172, Ehrenberg f. d. Gem. 112, 117, Engelbrechtsmünster f. d. Gem. 118, 168, Euernbach f. d. Gem. 122, 178, Fahlenbach f. d. Gem. 123, 146, Fömbach f. d. Gem. 116, 124, Geisenfeld f. d. Gem. 125, 129, 130, 153, 156, 188, Gosseltshausen f. d. Gem. 114, 133, Ilmdorf f. d. Gem. 141, 163, Ilmmünster f. d. Gem. 142, 143, Langenbruck f. d. Gem. 147, 184, Münchsmünster f. d. Gem. 126, 150, 186, Pömbach f. d. Gem. 134, 159, 161, Reichertshausen f. d. Gem. 155, 162, Rohr f. d. Gem. 127, 164, Rohrbach f. d. Gem. 165, 181, Scheyern f. d. Gem. 149, 152, 167, 185, Steinkirchen f. d. Gem. 148, 158, 170, Unterpindhardt f. d. Gem. 175, 176, Uttenhofen f. d. Gem. 177, 182, Vohburg a.d. Donau f. d. Gem. 137, 179, übr. Gem. bilden jeweils einen eigenen Standesamtsbezirk; OKI: A f. d. Gem. 157, B f. übr. Gem.; BWK: 198.

Affalterbach .....	4,12	43	51	102	116	218	122	56,0	253	111	8069
Angkofen .....	6,77	34	38	88	94	182	150	82,4	291	112	8069
Aufham .....	12,29	135	161	325	365	690	402	58,3	894	113	8069
Burgstall .....	6,04	72	91	192	191	383	136	35,5	319	114	8069
Dümzhausen .....	12,73	93	96	231	247	478	359	75,1	641	115	8069
Eberstetten .....	8,54	56	74	136	146	282	161	57,1	409	116	8068
Ehrenberg .....	3,35	36	38	82	81	163	123	75,5	219	117	8069
Engelbrechtsmünster ..	5,41	70	89	168	177	345	200	58,0	448	118	8069
Entrischenbrunn .....	6,68	40	40	111	110	221	171	77,4	285	119	8069
Ernsgaden .....	5,82	189	267	420	456	876	171	19,5	718	120	8071
Eschelbach a.d. Ilm ...	7,64	75	92	200	273	473	240	50,7	615	121	8069
Euernbach .....	6,29	73	82	169	170	339	163	48,1	442	122	8069
Fahlenbach .....	5,87	126	147	284	274	558	236	42,3	632	123	8069
Fömbach .....	10,16	124	181	305	326	631	215	34,1	631	124	8069
Gaden b. Geisenfeld ...	2,26	36	39	75	84	159	83	52,2	162	125	8069
Gaden b. Pörring .....	2,12	22	22	49	43	92	77	83,7	115	126	8071

Gemeinde	Fläche	Be- wohnte Gebäude	Haus- halte	Wohnbevölkerung am						Stat. Kenn- ziffer der Ge- meinde	Post- leit- zahl
				6.6.1961				13.9.1950			
				männ- lich	weib- lich	ins- gesamt	dar. land- u. forst- wirtschaftliche Bevölkerung	ins- gesamt			
	qkm	Anzahl				%	Anzahl				
Gambach . . . . .	3,33	32	36	83	76	159	124	78,0	221	127	8069
Gebrontshausen . . . . .	7,92	77	90	167	162	329	172	52,3	442	128	8069
Geisenfeld, Stadt . . . . .	11,52	593	970	1 275	1 548	2 823	232	8,2	3 235	129	8069
Geisenfeldwinden . . . . .	2,73	81	107	185	200	385	150	39,0	413	130	8069
Geisenhausen . . . . .	9,27	74	80	204	262	466	296	63,5	530	131	8069
Geroldshausen i.d. Hal- lertau . . . . .	10,68	113	124	281	269	550	349	63,5	744	132	8069
Gosseltshausen . . . . .	4,93	67	90	147	174	321	139	43,3	452	133	8069
Gotteshofen . . . . .	5,37	50	65	130	129	259	167	64,5	259	134	8077
Gundamsried . . . . .	7,43	52	59	123	131	254	187	73,6	403	135	8069
Haimpertshofen . . . . .	7,03	36	47	99	99	198	128	64,6	301	136	8069
Hartacker . . . . .	6,35	52	57	107	106	213	72	33,8	262	137	8075
Haushausen . . . . .	5,76	32	39	109	99	208	163	78,4	268	138	8069
Hettenshausen . . . . .	12,71	170	227	395	416	811	214	26,4	845	139	8068
Hög . . . . .	9,68	95	115	213	209	422	150	35,5	436	140	8069
Ilmendorf . . . . .	7,95	100	116	189	232	421	206	48,9	542	141	8071
Ilmmünster . . . . .	10,67	248	367	569	599	1 168	200	17,1	1 142	142	8069
Ilmried . . . . .	3,22	30	33	75	71	146	79	54,1	160	143	8069
Irsching . . . . .	8,42	122	129	261	276	537	257	47,9	586	144	8071
Jetzendorf . . . . .	8,21	121	197	317	373	690	221	32,0	833	145	8069
Königsfeld . . . . .	3,20	61	78	142	138	280	143	51,1	344	146	8069
Langenbruck . . . . .	3,66	101	129	224	232	456	184	40,4	439	147	8069
Langwaid . . . . .	6,10	60	66	154	162	316	183	57,9	352	148	8069
Mitterscheyern . . . . .	5,77	78	97	183	170	353	130	36,8	388	149	8068
Münchsmünster . . . . .	9,24	352	491	739	820	1 559	280	18,0	1 515	150	8071
Niederlauterbach . . . . .	16,53	153	207	378	408	786	389	49,5	1 031	151	8069
Niederscheyern . . . . .	5,20	101	142	209	255	464	89	19,2	295	152	8068
Nötting . . . . .	2,66	46	63	110	127	237	87	36,7	252	153	8069
Oberlauterbach . . . . .	6,70	59	74	152	153	305	183	60,0	437	154	8069
Paindorf . . . . .	7,02	90	122	223	237	460	136	29,6	305	155	8069
Parleiten . . . . .	6,38	45	50	120	114	234	204	87,2	323	156	8069
Pfaffenhofen a.d. Ilm, Stadt . . . . .	6,17	1 545	3 090	3 880	4 762	8 642	247	2,9	7 370	157	8068
Pischelsdorf . . . . .	2,80	64	99	170	185	355	73	20,6	322	158	8069
Pömbach . . . . .	10,20	194	266	418	469	887	242	27,3	1 067	159	8069
Puch . . . . .	8,98	64	83	162	173	335	243	72,5	394	160	8069
Raitbach . . . . .	3,45	23	24	51	48	99	85	85,9	151	161	8069
Reichertshausen . . . . .	5,65	164	251	414	430	844	154	18,2	770	162	8069
Rockolding . . . . .	4,51	62	83	148	170	318	87	27,4	344	163	8071
Rohr . . . . .	5,62	49	55	128	131	259	178	68,7	375	164	8069
Rohrbach . . . . .	7,80	217	323	592	648	1 240	308	24,8	1 155	165	8069
Rottenegg . . . . .	8,68	100	114	237	261	498	249	50,0	673	166	8069
Scheyern . . . . .	8,14	282	445	1 062	800	1 862	340	18,3	1 777	167	8069
Schillwitzried . . . . .	5,66	51	53	110	110	220	155	70,5	366	168	8069
Schweitenkirchen . . . . .	11,53	143	179	337	364	701	345	49,2	954	169	8069
Steinkirchen . . . . .	3,77	60	75	145	156	301	123	40,9	392	170	8069
Sünzhausen . . . . .	5,47	69	73	158	160	318	244	76,7	478	172	8069
Sulzbach . . . . .	13,42	89	108	226	233	459	269	58,6	590	171	8068
Tegernbach . . . . .	13,04	135	165	319	330	649	313	48,2	952	173	8069
Triefing . . . . .	5,56	45	46	106	102	208	170	81,7	269	174	8069
Untermettenbach . . . . .	6,96	48	53	133	122	255	192	75,3	393	175	8069
Unterpindhart . . . . .	6,10	60	69	149	155	304	167	54,9	371	176	8069
Uttenhofen . . . . .	3,49	70	99	163	177	340	95	27,9	399	177	8069
Vieth . . . . .	5,10	39	43	95	111	206	137	66,5	247	178	8069
Vohburg a.d. Donau, Stadt . . . . .	4,83	485	757	1 091	1 272	2 363	280	11,8	2 330	179	8075
Volkersdorf . . . . .	5,62	98	121	237	232	469	171	36,5	465	180	8069
Waal . . . . .	4,26	43	51	107	112	219	143	65,3	311	181	8069
Walkersbach . . . . .	5,25	34	39	85	95	180	118	65,6	295	182	8069
Westenhausen . . . . .	7,33	86	95	188	176	364	168	46,2	420	183	8071
Winden a. Aign . . . . .	5,42	121	148	301	280	581	219	37,7	637	184	8069
Winden b. Schevern . . . . .	9,38	33	36	84	89	173	140	80,9	283	185	8069



09 Bayern  
1 RB Oberbayern  
48, 49

Gemeinde	Fläche	Be- wohnte Gebäude	Haus- halte	Wohnbevölkerung am						Stat. Kenn- ziffer der Gemeinde	Post- leitzahl
				6.6.1961					13.9.1950		
				männ- lich	weib- lich	ins- gesamt	dar. land- u. forst- wirtschaftliche Bevölkerung	ins- gesamt			
				qkm	Anzahl				%		
Wöhr . . . . .	6,65	60	61	130	125	255	149	58,4	303	186	8071
Wolnzach, Markt . . . . .	8,26	618	1 132	1 608	1 772	3 380	585	17,3	3 929	187	8069
Zell . . . . .	5,30	146	222	362	352	714	184	25,8	777	188	8069
Gemeindefreie Gebiete	23,52	—	—	—	—	—	—	—	8		
Zusammen . . .	559,63	9 812	14 433	23 896	26 002	49 898	15 096	30,3	54 396		

49 Landkreis Rosenheim

Sitz der Kreisverwaltung: Rosenheim, Stadt

AG: Rosenheim; LG: Traunstein; OLG: München; ArG: Rosenheim; SG, VG: München; AA, FA: Rosenheim; OFD: München; ZA, HZA: Rosenheim; HK, LuHK, OPD: München; StA: Flintsbach f. d. Gem. 120, 124, Frasdorf f. d. Gem. 121, 163, Neubeuern f. d. Gem. 112, 141, Raubling f. d. Gem. 137, 152, Rohrdorf f. d. Gem. 138, 155, Steinkirchen f. d. Gem. 156, 160, Törwang f. d. Gem. 122, 162, übr. Gem. bilden jeweils einen eigenen Standesamtsbezirk; OKI: A f. d. Gem. 150, B f. übr. Gem.; BWK: 205.

Aising .....	6,48	500	1 036	1 368	1 535	2 903	144	5,0	2 268	111	8201
Altenbeuern .....	10,47	147	211	386	420	806	296	36,7	976	112	8201
Bernau a. Chiemsee ...	16,50	463	820	1 972	1 326	3 298	627	19,0	3 118	113	8214
Brannenburg .....	19,49	210	441	658	671	1 329	136	10,2	1 235	114	8204
Breitbrunn a. Chiemsee	7,83	218	307	424	500	924	206	22,3	1 129	115	8211*
Chiemsee .....	2,46	54	98	145	505	650	90	13,8	713	116	821
Degerndorf a. Inn .....	8,54	401	923	1 619	1 422	3 041	204	6,7	2 386	117	8204
Eggstätt .....	24,29	293	428	687	773	1 460	409	28,0	1 422	118	8201
Endorf i. Ob. ....	16,00	480	965	1 271	1 517	2 788	384	13,8	2 974	119	8207
Flintsbach a. Inn .....	27,50	220	441	688	785	1 473	210	14,3	1 516	120	8201
Frasdorf .....	22,48	244	378	633	718	1 351	460	34,0	1 569	121	8201
Grainbach .....	7,00	88	108	209	216	425	164	38,6	527	122	8201
Greimharting .....	7,03	79	111	198	218	416	210	50,5	457	123	8211
Großbrannenbergl .....	5,63	53	80	120	134	254	59	23,2	356	124	8204
Großholzhausen .....	16,61	220	406	663	677	1 340	221	16,5	1 337	125	8201
Gstadt a. Chiemsee ...	10,53	173	240	320	427	747	209	28,0	1 049	126	8211*
Halfing .....	22,82	312	480	761	892	1 653	573	34,7	1 815	127	8201
Happing .....	7,64	223	430	582	626	1 208	103	8,5	940	128	8201
Hemhof .....	10,41	92	130	204	258	462	173	37,4	571	129	8201
Hirnsberg .....	7,84	62	71	133	153	286	130	45,5	359	130	8207
Hittenkirchen .....	9,22	116	143	248	281	529	201	38,0	607	131	8214
Hochstätt .....	16,74	203	281	521	580	1 101	504	45,8	1 260	132	8201
Höhenmoos .....	6,20	119	204	300	351	651	208	32,0	782	134	8201
Höslwang .....	16,17	151	185	360	397	757	370	48,9	926	135	8201
Hohenaschau i. Chiem- gau .....	23,39	248	448	535	741	1 276	162	12,7	1 633	133	8213
Kiefersfelden .....	36,76	638	1 526	1 998	2 462	4 460	291	6,5	4 588	136	8205
Lauterbach .....	5,63	63	100	164	186	350	115	32,9	361	138	8201
Marienberg .....	9,51	108	147	290	296	586	253	43,2	630	139	82
Mauerkirchen i. Chiem- gau .....	5,74	84	134	220	245	465	126	27,1	629	140	8207*
Neubeuern, Markt .....	4,88	205	383	682	694	1 376	135	9,8	1 433	141	8201
Neukirchen (Simssee) ..	7,32	94	129	244	264	508	227	44,7	585	142	8201
Niederaschau i. Chiem- gau .....	13,41	265	479	546	860	1 406	208	14,8	1 557	143	8213
Niederaudorf .....	36,97	306	529	743	889	1 632	362	22,2	1 977	144	8203*
Nußdorf a. Inn .....	28,76	274	441	660	789	1 449	363	25,1	1 626	145	8201
Oberaudorf .....	27,24	465	872	1 096	1 398	2 494	214	8,6	2 540	146	8203
Pang .....	25,74	351	620	1 048	1 117	2 165	482	22,3	2 076	147	8201
Pfraundorf .....	5,99	183	358	530	565	1 095	145	13,2	965	148	8201
Pietzing .....	9,74	82	103	213	257	470	281	59,8	600	149	8201*
Prien a. Chiemsee, Markt .....	11,96	953	1 961	2 177	3 012	5 189	328	6,3	5 676	150	821
Prutting .....	16,21	236	359	613	690	1 303	462	35,5	1 443	151	8201
Raubling .....	7,90	599	1 467	1 991	2 238	4 229	141	3,3	3 599	137	8201
Reischenhart .....	3,56	70	100	170	187	357	87	24,4	467	152	8201
Riedering .....	12,82	236	409	638	716	1 354	314	23,2	1 291	153	8201
Rimsting .....	11,20	322	561	664	969	1 633	248	15,2	1 788	154	8211

Gemeinde	Fläche	Be- wohnte Gebäude	Haus- halte	Wohnbevölkerung am					Stat. Kenn- ziffer der Ge- meinde	Post- leit- zahl	
				6.6.1961				13.9.1950			
				männ- lich	weib- lich	ins- gesamt	dar. land- u. forst- wirtschaftliche Bevölkerung	ins- gesamt			
	qkm	Anzahl				%	Anzahl				
Rohrdorf . . . . .	15,58	406	673	1 024	1 150	2 174	284	13,1	1 912	155	8201
Roßholzen . . . . .	7,17	64	68	126	136	262	165	63,0	367	156	8201
Sachrang . . . . .	38,99	130	162	253	273	526	230	43,7	737	157	8211
Söchtenau . . . . .	25,60	277	372	722	805	1 527	678	44,4	1 804	158	8201
Söllhuben . . . . .	10,32	137	198	395	387	782	313	40,0	840	159	8201
Steinkirchen . . . . .	11,18	75	83	165	170	335	201	60,0	457	160	8201
Stephanskirchen . . . . .	24,76	987	2 156	2 921	3 290	6 211	544	8,8	5 705	161	8201
Törwang . . . . .	8,05	110	172	256	306	562	205	36,5	709	162	8201
Umrathshausen . . . . .	7,34	64	86	155	174	329	175	53,2	492	163	8213*
Vogtareuth . . . . .	30,44	281	382	712	814	1 526	642	42,1	1 766	164	8091*
Westerndorf St. Peter . .	13,87	573	1 192	1 654	1 817	3 471	332	9,6	2 401	165	82
Wildenwart . . . . .	13,34	189	276	469	523	992	370	37,3	1 057	166	8211
Gemeindefreie Gebiete .	3,04	—	—	—	—	—	—	—	—	—	—
Zusammen . . .	820,26	14 196	25 863	38 544	43 802	82 346	15 374	18,7	84 003		

50 Landkreis Schongau  
Sitz der Kreisverwaltung: Schongau, Stadt

AG: Schongau; LG: Kempten (Allgäu); OLG, ArG, SG, VG: München; AA: Weilheim; FA: Schongau; OFD: München; ZA: Füssen f. d. Gem. 123, Garmisch-Partenkirchen f. d. Gem. 134, Kaufbeuren f. d. Gem. 114, Weilheim f. d. Gem. 113, 116, 120, 125, 127, Landsberg f. übr. Gem.; HZA: Memmingen u. München-Schwanthalerstraße; HK, IuHK, OPD: München; StA: Gem. bilden jeweils einen eigenen Standesamtsbezirk; OKI: A f. d. Gem. 111, 128, B f. übr. Gem.; BWKr: 207.

Altenstadt . . . . .	14,71	230	561	1 176	903	2 079	256	12,3	2 535	111	8925
Apfeldorf . . . . .	12,18	170	226	371	435	806	397	49,3	980	112	8921
Bayersoien . . . . .	17,66	161	230	364	424	788	312	39,6	901	113	8111
Bernbeuren . . . . .	40,04	362	488	796	898	1 694	904	53,4	2 046	114	8921*
Birkland . . . . .	12,47	87	115	236	264	500	252	50,4	668	115	8921
Böbing . . . . .	40,32	209	294	511	575	1 086	526	48,4	1 358	116	8121
Burgen . . . . .	19,12	222	288	487	546	1 033	526	50,9	1 269	117	8921
Epfach . . . . .	10,74	103	130	247	256	503	243	48,3	598	118	8921
Hohenfurch . . . . .	14,24	200	305	497	490	987	309	31,3	1 107	119	8921
Hohenpeißenberg . . . . .	16,04	521	964	1 352	1 477	2 829	244	8,6	2 999	120	8126
Kinsau . . . . .	11,44	122	190	326	340	666	232	34,8	760	121	8921
Peiting, Markt . . . . .	63,55	1 301	2 368	4 135	3 780	7 915	797	10,1	6 933	122	8922
Prem . . . . .	15,95	147	206	362	369	731	268	36,7	810	123	8921
Reichling . . . . .	15,69	147	160	282	324	606	341	56,3	917	124	8921
Rottenbuch . . . . .	21,87	228	345	499	644	1 143	402	35,2	1 317	125	8121
Sachsenried . . . . .	6,28	79	97	168	183	351	196	55,8	439	126	8921
Schönberg . . . . .	9,61	40	42	84	87	171	135	78,9	230	127	8121
Schongau, Stadt . . . . .	16,47	1 104	3 165	4 108	4 724	8 832	139	1,6	6 599	128	892
Schwabbruck . . . . .	7,32	113	173	285	268	553	202	36,5	687	129	8921
Schwabniederhofen . . . . .	6,59	86	134	218	213	431	142	32,9	403	130	8921
Schwabsoien . . . . .	10,73	146	209	341	376	717	236	32,9	836	131	8921
Steingaden . . . . .	63,93	477	719	1 146	1 255	2 401	1 000	41,6	3 051	132	8924
Tannenbergl . . . . .	8,33	55	67	129	120	249	166	66,7	312	133	8921
Wildsteig . . . . .	33,91	165	200	417	398	815	524	64,3	1 063	134	8121
Gemeindefreie Gebiete . . . . .	18,43	2	13	21	25	46	—	—	93	444	—
<b>Zusammen . . .</b>	<b>507,60</b>	<b>6 477</b>	<b>11 689</b>	<b>18 558</b>	<b>19 374</b>	<b>37 932</b>	<b>8 749</b>	<b>23,1</b>	<b>38 911</b>		

51 Landkreis Schrobenhausen  
Sitz der Kreisverwaltung: Schrobenhausen, Stadt

AG: Schrobenhausen; LG: Augsburg; OLG, ArG, SG, VG: München; AA: Ingolstadt; FA: Schrobenhausen; OFD: München; ZA: Ingolstadt f. d. Gem. 111, 114, 115, 116, 119, 122, 124, 125, 128, 129, 130, 132, 135, 140, 144, 145, 146, Augsburg f. übr. Gem.; HZA: Augsburg; HK, IuHK, OPD: München; StA: Hohenwart f. d. Gem. 125, 128, 140, 145, Langenmosen f. d. Gem. 130, 132, Rettenbach f. d. Gem. 136, 148, Schrobenhausen f. d. Gem. 133, 139, 142, Waidhofen f. d. Gem. 117, 129, 144, Weilach f. d. Gem. 138, 147, übr. Gem. bilden jeweils einen eigenen Standesamtsbezirk; OKI: A f. d. Gem. 139, B f. übr. Gem.; BWKr: 198.

Adelshausen . . . . .	10,98	97	111	245	250	495	373	75,4	634	111	8071
Alberzell . . . . .	6,63	65	73	166	171	337	184	54,6	486	112	8891
Aresing . . . . .	13,31	181	225	385	447	832	347	41,7	862	113	8899
Berg i. Gau . . . . .	26,81	226	258	564	627	1 191	898	75,4	1 597	114	8899*

Gemeinde	Fläche	Be- wohnte Gebäude	Haus- halte	Wohnbevölkerung am						Stat. Kenn- ziffer der Ge- meinde	Post- leit- zahl
				6.6.1961					13.9.1950		
				männ- lich	weib- lich	ins- gesamt	dar. land- u. forst- wirtschaftliche Bevölkerung	ins- gesamt			
	qkm	Anzahl					%	Anzahl			
Brunnen . . . . .	19,61	171	204	447	435	882	526	59,6	1 143	115	8899
Deimhausen . . . . .	6,19	50	53	120	131	251	184	73,3	335	116	8899
Diepoltshofen . . . . .	9,01	76	94	190	199	389	232	59,6	511	117	8899
Edelshausen . . . . .	11,25	129	173	294	339	633	241	38,1	793	118	8899
Freinhausen . . . . .	8,10	80	97	209	205	414	241	58,2	537	119	8077
Gachenbach . . . . .	7,73	79	89	188	192	380	216	56,8	424	120	8899
Gerolsbach . . . . .	23,83	186	238	455	492	947	512	54,1	1 361	121	8069
Grimolzhausen . . . . .	9,90	80	89	208	207	415	345	83,1	583	122	8899*
Hirschenhausen . . . . .	3,64	42	48	100	110	210	121	57,6	325	123	8069
Hörzhausen . . . . .	11,23	163	212	360	391	751	322	42,9	911	126	8899
Hohenried . . . . .	13,75	76	93	198	212	410	285	69,5	514	124	8899
Hohenwart, Markt . . . . .	4,59	234	365	490	619	1 109	151	13,6	1 407	125	8899
Klenau . . . . .	7,26	62	79	157	180	337	211	62,6	426	127	8899
Klosterberg . . . . .	0,90	36	46	96	349	445	57	12,8	452	128	8899
Koppenbach . . . . .	10,63	55	70	147	142	289	227	78,5	435	129	8899
Langenmosen . . . . .	21,26	242	285	575	553	1 128	676	59,9	1 472	130	8899*
Lauterbach . . . . .	4,23	59	62	136	158	294	165	56,1	369	131	8899
Malzhäusen . . . . .	4,33	27	33	76	81	157	105	66,9	222	132	8899
Mühlried . . . . .	13,84	338	549	793	866	1 659	219	13,2	1 139	133	8898
Peutenhausen . . . . .	9,94	99	120	232	272	504	285	56,5	575	134	8899
Pobenhäusen . . . . .	7,82	89	103	201	204	405	225	55,6	541	135	8071
Rettenbach . . . . .	6,21	58	64	142	133	275	155	56,4	288	136	8899
Sandizell . . . . .	15,71	196	258	445	493	938	501	53,4	1 258	137	8899
Sattelberg . . . . .	5,09	48	51	110	127	237	137	57,8	342	138	8899
Schrobenhausen, Stadt . . . . .	10,87	1 503	2 979	3 796	4 894	8 690	330	3,8	7 966	139	8898
Seibersdorf . . . . .	7,41	69	76	156	165	321	213	66,4	416	140	8899
Singenbach . . . . .	8,30	65	72	151	168	319	211	66,1	453	141	8069*
Steingriff . . . . .	3,08	157	254	364	455	819	119	14,5	625	142	8898
Strobenried . . . . .	12,96	57	68	144	148	292	215	73,6	407	143	8899
Waidhofen . . . . .	5,84	176	244	357	446	803	240	29,9	820	144	8899
Wangen . . . . .	12,45	46	51	112	108	220	168	76,4	329	145	8899
Weichenried . . . . .	10,71	91	106	223	254	477	366	76,7	709	146	8899
Weilach . . . . .	5,19	90	108	210	248	458	219	47,8	590	147	8899
Weilenbach . . . . .	8,47	69	70	161	173	334	240	71,9	413	148	8899
Gemeindefreie Gebiete . . . . .	15,29	3	4	8	6	14	—	—	245	444	
Zusammen . . . . .	394,36	5 570	8 174	13 411	15 650	29 061	10 462	36,0	32 915		

52 Landkreis Starnberg

Sitz der Kreisverwaltung: Starnberg, Stadt

AG: Starnberg; LG: München II; OLG, ArG, SG, VG, AA: München; FA: Starnberg; OFD: München; ZA: München-Pasing; HZA: München-Schwanthalerstraße; HK, LuHK, OPD: München; StA: Frieding f. d. Gem. 121, 149, Oberalting-Seefeld f. d. Gem. 117, 134, 135, 146, Oberpfaffenhofen f. d. Gem. 128, 137, Perchting f. d. Gem. 124, 139, Pöcking f. d. Gem. 112, 140, Starnberg f. d. Gem. 125, 142, Unterbrunn f. d. Gem. 136, 147, übr. Gem. bilden jeweils einen eigenen Standesamtsbezirk; OKI: S f. d. Gem. 130 u. Anlagen d. Bundeswehr u. Flugforschungsinstitut i. d. Gem. 137, A f. d. Gem. 113, 120, 122, 123, 126, 127, 140 bis 143, 145, 148 u. Anlagen d. Bundeswehri. d. Gem. 133, B f. übr. Gem. u. übr. Teile d. Gem. 133, 137; BWK: 199.

Argelsried . . . . .	9,91	118	241	403	373	776	106	13,7	801	111	8031
Aschering . . . . .	7,11	36	76	100	144	244	98	40,2	265	112	8131
Berg . . . . .	7,10	350	646	990	1 298	2 288	102	4,5	2 140	113	8131
Breitbrunn a. Ammersee . . . . .	5,52	177	249	287	466	753	76	10,1	785	114	8081
Buch a. Ammersee . . . . .	9,90	177	204	273	337	610	101	16,6	894	115	8081
Buchendorf . . . . .	7,88	42	70	118	153	271	84	31,0	318	116	8035
Dröbling . . . . .	5,12	26	30	59	59	118	77	65,3	164	117	8031
Erling-Andechs . . . . .	16,36	200	353	559	725	1 284	291	22,7	1 325	118	8131
Etterschlag . . . . .	14,60	195	306	439	515	954	198	20,8	936	119	8031
Feldafing . . . . .	8,81	420	871	1 464	1 543	3 007	100	3,3	1 953	120	8133
Frieding . . . . .	11,01	77	89	169	178	347	166	47,8	426	121	8036
Gauting . . . . .	18,49	1 951	4 185	5 166	6 228	11 394	192	1,7	8 645	122	8035
Gilching . . . . .	24,70	999	2 043	2 781	2 853	5 634	355	6,3	4 318	123	8031
Hadorf . . . . .	6,84	24	33	67	69	136	82	60,3	173	124	8131
Hanfeld . . . . .	5,65	35	64	98	95	193	67	34,7	244	125	8131

Gemeinde	Fläche	Be- wohnte Gebäude	Haus- halte	Wohnbevölkerung am						Stat. Kenn- ziffer der Ge- meinde	Post- leit- zahl
				6.6.1961					13.9.1950		
				männ- lich	weib- lich	ins- gesamt	dar. land- u. forst- wirtschaftliche Bevölkerung		ins- gesamt		
	qkm			Anzahl				%	Anzahl		
Hechendorf a. Pilsensee	6,80	261	474	536	648	1 184	80	6,8	1 190	126	8031
Herrsching a. Ammersee	11,71	707	1 512	1 862	2 342	4 204	130	3,1	4 229	127	8036
Hochstadt	5,30	71	106	180	184	364	111	30,5	401	128	8131
Inning a. Ammersee	14,56	312	490	599	701	1 300	167	12,8	1 402	129	8084
Krailling	12,98	782	1 703	2 143	2 491	4 634	126	2,7	3 725	130	8033*
Leutstetten	7,54	73	144	202	222	424	82	19,3	524	131	8131
Machtlfing	12,98	64	85	178	178	356	172	48,3	458	132	8131
Maising	8,21	60	125	575	203	778	94	12,1	443	133	8131
Meiling	6,16	40	55	94	96	190	96	50,5	224	134	8031
Oberalting-Seefeld	9,82	206	423	544	696	1 240	143	11,5	1 143	135	8031
Oberbrunn	11,42	34	49	99	101	200	120	60,0	257	136	8131
Oberpfaffenhofen	7,78	179	375	472	493	965	119	12,3	882	137	8031
Percha	5,97	159	346	437	593	1 030	88	8,5	1 107	138	8136
Perchting	8,60	70	100	172	176	348	109	31,3	406	139	8131
Pöcking	8,40	377	843	1 014	1 282	2 296	143	6,2	2 170	140	8134
Söcking	7,85	524	1 020	1 349	1 615	2 964	80	2,7	2 017	141	8135
Starnberg, Stadt	8,34	1 411	4 060	4 545	5 952	10 497	140	1,3	9 234	142	813
Steinebach a. Wörthsee	5,83	320	523	620	742	1 362	92	6,8	1 282	143	8031
Traubing	11,67	187	345	541	537	1 078	257	23,8	1 056	144	8131
Tutzing	24,31	756	1 778	2 188	2 993	5 181	290	5,6	4 892	145	8132*
Unering	6,96	34	57	94	102	196	104	53,1	228	146	8131
Unterbrunn	12,42	71	121	199	200	399	162	40,6	424	147	8131
Wangen	10,83	90	165	251	280	531	162	30,5	527	150	8131
Weßling	9,53	271	537	705	813	1 518	106	7,0	1 282	148	8031
Widdersberg	3,58	67	88	108	119	227	43	18,9	349	149	8031
Gemeindefreie Gebiete	62,43	—	—	—	—	—	—	—	—	—	—
<b>Zusammen</b>	<b>460,98</b>	<b>11 953</b>	<b>24 984</b>	<b>32 680</b>	<b>38 795</b>	<b>71 475</b>	<b>5 311</b>	<b>7,4</b>	<b>63 239</b>		

### 53 Landkreis Traunstein

Sitz der Kreisverwaltung: Traunstein, Stadt

AG: Trostberg f. d. Gem. 111, 112, 116, 117, 125, 130, 131, 132, 136, 139, 141, 142, 147, 148, 149, 152, 155, 165, 157, 163 u. gemfr. Gebiet Wasser-  
bezirk Chiemsee, Traunstein f. übr. Gem. u. übr. gemfr. Gebiete; LG: Traunstein; OL G: München; ArG: Rosenheim; SG, VG: München; AA, FA:  
Traunstein; OFD: München; ZA: Bad Reichenhall f. d. Gem. 128, Mühlhof f. d. Gem. 163, Rosenheim f. d. Gem. 111, 121, 131, 133, 138, 139,  
141, 143, 144, 146 bis 149, 151, 159, 160, Traunstein f. übr. Gem.; HZA: Bad Reichenhall, Landshut u. Rosenheim; HK, LuHK, OPD: München;  
StA: Grabenstätt f. d. Gem. 120, 137, Haslach f. d. Gem. 124, 126, 164, Obing f. d. Gem. 111, 139, Schnaitsee f. d. Gem. 131, 147, Siegsdorf f.  
d. Gem. 150, 162, Traunwalchen f. d. Gem. 134, 140, 156, Vachendorf f. d. Gem. 127, 161, übr. Gem. bilden jeweils einen eigenen Standesamts-  
bezirk; OKI A f. d. Gem. 121, 133, 145, 159, 164, 165, 157, B f. übr. Gem.; BWKr. 206.

Albertaich	15,93	136	174	331	360	691	381	55,1	916	111	8091*
Altenmarkt a.d. Alz	11,20	462	952	1 311	1 455	2 766	183	6,6	2 537	112	8226
Bergen	14,00	357	650	871	1 073	1 944	329	16,9	2 259	113	8221*
Chieming	15,50	372	579	800	1 005	1 805	418	23,2	1 972	114	8224
Eisenärzt	5,33	185	316	418	527	945	156	16,5	1 138	115	8221
Emertsham	21,88	179	221	455	485	940	450	47,9	1 221	116	8221
Engelsberg	10,37	138	229	346	410	756	206	27,2	977	117	8261
Erlstätt	10,15	116	177	316	329	645	257	39,8	683	118	822
Freimann	8,37	63	73	148	168	316	185	58,5	376	119	8221
Grabenstätt	16,94	244	375	590	723	1 313	231	17,6	1 415	120	8211
Grassau	16,83	510	985	1 285	1 560	2 845	338	11,9	2 516	121	8211
Hammer	5,41	92	134	237	243	480	170	35,4	565	122	8221
Hart	11,46	86	106	220	230	450	222	49,3	632	123	8221
Haslach	8,64	245	463	695	754	1 449	251	17,3	1 394	124	822
Heiligkreuz	17,77	277	435	707	756	1 463	342	23,4	1 356	125	8223
Hochberg	14,15	108	160	271	329	600	246	41,0	724	126	822
Holzhausen	8,00	126	180	297	304	601	195	32,4	636	127	8221
Inzell	18,30	426	656	1 086	1 229	2 315	510	22,0	2 410	128	8221
Kammer	12,06	148	207	370	402	772	313	40,5	956	129	8221
Kienberg	22,83	192	284	518	545	1 063	398	37,4	1 381	130	8221
Kirchstätt	14,89	101	128	248	253	501	296	59,1	664	131	8095
Lindach	12,73	73	115	210	251	461	220	47,7	634	132	8221
Marquartstein	3,80	388	721	1 032	1 287	2 319	190	8,2	2 453	133	8215
Matzing	5,16	94	165	265	297	562	102	18,1	579	134	8221
Nußdorf	15,77	195	336	561	587	1 148	334	29,1	1 325	135	822

Gemeinde	Fläche	Be- wohnte Gebäude	Haus- halte	Wohnbevölkerung am						Stat. Kenn- ziffer der Ge- meinde	Post- leit- zahl
				6.6.1961				13.9.1950			
				männ- lich	weib- lich	ins- gesamt	dar. land- u. forst- wirtschaftliche Bevölkerung	ins- gesamt			
	qkm			Anzahl				%	Anzahl		
Oberfeldkirchen . . . . .	17,67	161	257	450	470	920	357	38,8	1 197	136	8223
Oberhochstätt . . . . .	8,13	70	98	163	221	384	159	41,4	452	137	8211
Oberwössen . . . . .	6,87	139	195	304	348	652	173	26,5	713	138	8211
Obing . . . . .	27,68	428	674	982	1 133	2 115	630	29,8	2 465	139	8201
Pierling . . . . .	7,53	57	90	153	159	312	129	41,3	367	140	8221
Pittenhart . . . . .	29,00	263	305	578	637	1 215	659	54,2	1 508	141	8201
Rabenden . . . . .	14,03	103	132	262	291	553	281	50,8	796	142	8226
Reit im Winkl . . . . .	14,83	472	724	1 053	1 260	2 313	435	18,8	2 386	143	8216
Rottau . . . . .	9,02	167	281	413	493	906	174	19,2	946	144	8211
Ruhpolding . . . . .	61,73	1 081	1 768	2 428	3 096	5 524	948	17,2	5 624	145	8222
Schleching . . . . .	10,86	258	397	531	693	1 224	308	25,2	1 309	146	8211
Schnaitsee . . . . .	30,61	351	484	762	986	1 748	705	40,3	2 107	147	8095
Seebruck . . . . .	9,19	113	177	274	303	577	165	28,6	709	148	8221
Seon . . . . .	25,30	273	420	690	741	1 431	520	36,3	1 950	149	8221
Siegsdorf . . . . .	12,60	539	994	1 368	1 783	3 151	327	10,4	3 321	150	8221
Staudach-Egerndach . . . . .	7,88	171	276	359	483	842	173	20,5	917	151	8211
Stein a.d. Traun . . . . .	20,93	352	628	1 016	1 009	2 025	464	22,9	1 999	152	8221
Surberg . . . . .	12,52	281	504	752	823	1 575	344	21,8	1 472	153	8221
Tabing . . . . .	8,75	95	138	501	290	791	217	27,4	576	154	8221
Tacherting . . . . .	18,50	401	774	1 192	1 317	2 509	360	14,3	2 076	155	8221*
Traunreuth, Stadt . . . . .	2,55	577	2 070	3 093	3 257	6 350	18	0,3	1 381	165	8225
Traunwalchen . . . . .	11,69	235	359	610	672	1 282	293	22,9	1 065	156	8221
Trostberg, Stadt . . . . .	3,66	965	2 611	3 295	3 814	7 109	70	1,0	6 154	157	8223
Truchtlaching . . . . .	12,57	155	191	335	384	719	286	39,8	814	158	8221
Übersee . . . . .	25,51	677	1 117	1 554	1 854	3 408	574	16,8	3 388	159	8212
Unterwössen . . . . .	6,45	388	629	754	1 009	1 763	221	12,5	1 890	160	8211
Vachendorf . . . . .	8,31	148	224	369	391	760	195	25,7	816	161	8221
Vogling . . . . .	14,61	121	163	293	330	623	264	42,4	710	162	8221
Waldhausen . . . . .	15,47	124	152	307	332	639	339	53,1	844	163	8091*
Wolkersdorf . . . . .	6,70	182	344	523	554	1 077	186	17,3	820	164	8221
Gemeindefreie Gebiete . . . . .	389,64	2	3	5	2	7	5	71,4	52	444	
Zusammen . . . . .	1 168,24	14 662	26 000	38 957	44 697	83 654	16 902	20,2	82 543		

54 Landkreis Wasserburg a. Inn

Sitz der Kreisverwaltung: Wasserburg a. Inn, Stadt

AG: Wasserburg a. Inn f. d. Gem. 111, 114, 115, 117, 118, 121 bis 125, 129, 130, 135, 136, 142, 144, 145, 147, 150, 152, 155, 158, 160, 162, 163, 165, 166, 169, 172 u. gemfr. Gebiet Rott (z. Teil), Haag i. OB. f. übr. Gem. u. übr. gemfr. Gebiete; LG: Traunstein; OLG: München; ArG: Rosenheim; SG, VG: München; AA: Rosenheim; FA: Wasserburg a. Inn; OFD: München; ZA: Mühldorf f. d. Gem. 130, Rosenheim f. d. Gem. 111, 114, 115, 117, 118, 121, 123, 124, 125, 129, 135, 136, 144, 145, 147, 150, 152, 155, 158, 160, 162, 163, 165, 166, 169, 172, Erding f. übr. Gem.; HZA: Landshut, München-Ost u. Rosenheim; HK, LuHK, OPD: München; StA: Gem. bilden jeweils einen eigenen Standesamtsbezirk; OKI: A f. d. Gem. 169, B f. übr. Gem.; BWK: 196.

Aham . . . . .	14,37	118	143	318	323	641	314	49,0	816	111	8091*
Albaching . . . . .	9,35	127	177	336	334	670	263	39,3	745	112	8091
Allmannsau . . . . .	12,69	121	158	318	292	610	345	56,6	815	113	8092
Amerang . . . . .	20,85	293	436	653	767	1 420	522	36,8	1 683	114	8201
Attel . . . . .	12,49	233	416	1 424	1 411	2 835	236	8,3	1 449	115	8091
Au a. Inn . . . . .	9,76	92	113	207	389	596	202	33,9	709	116	8091
Babensham . . . . .	10,92	69	85	185	201	386	208	53,9	469	117	8091
Bachmehring . . . . .	6,42	94	133	229	270	499	161	32,3	624	118	8091
Berg . . . . .	8,26	62	77	201	204	405	238	58,8	470	119	809 *
Dachberg . . . . .	7,62	48	68	144	139	283	173	61,1	426	120	8092*
Edling . . . . .	10,93	302	469	722	786	1 508	302	20,0	1 533	121	8091
Elsbeth . . . . .	6,81	68	78	148	174	322	162	50,3	397	122	8096
Evenhausen . . . . .	10,49	105	148	242	288	530	262	49,4	753	123	8091
Farrach . . . . .	9,16	115	180	326	289	615	253	41,1	723	124	8091
Freiham . . . . .	7,90	59	71	151	171	322	184	57,1	383	125	809
Fürholzen . . . . .	7,41	46	53	117	135	252	171	67,9	347	126	8251
Gars, Markt . . . . .	0,12	78	139	180	226	406	4	1,0	552	127	8096
Gatterberg . . . . .	5,76	42	48	115	118	233	188	80,7	327	128	8251
Griessstätt . . . . .	29,57	274	339	680	733	1 413	614	43,5	1 810	129	8091
Grünthal . . . . .	11,80	101	114	240	242	482	292	60,6	720	130	8091

Gemeinde	Fläche	Be- wohnte Gebäude	Haus- halte	Wohnbevölkerung am						Stat. Kenn- ziffer der Ge- meinde	Post- leit- zahl
				6.6.1961				13.9.1950			
				männ- lich	weib- lich	ins- gesamt	dar. land- u. forst- wirtschaftliche Bevölkerung	ins- gesamt			
	qkm	Anzahl				%	Anzahl				
Haag i. OB., Markt . . . .	1,51	349	734	920	1 418	2 338	72	3,1	2 144	131	8092
Isen, Markt . . . . .	1,96	322	589	729	877	1 606	92	5,7	1 778	132	8254
Jeßling . . . . .	8,19	58	65	156	152	308	240	77,9	427	133	8251
Kirchdorf . . . . .	7,08	111	163	253	286	539	181	33,6	615	134	8251*
Kirchensur . . . . .	6,84	47	54	115	118	233	151	64,8	323	135	8091
Kling . . . . .	14,66	116	143	243	306	549	258	47,0	735	136	8095
Klostergars . . . . .	9,08	141	233	578	453	1 031	219	21,2	1 167	164	8096
Kronberg . . . . .	10,50	69	76	248	289	537	306	57,0	673	137	8092*
Lappach . . . . .	9,91	72	76	173	174	347	251	72,3	459	138	8251
Lengmoos . . . . .	13,00	152	190	383	380	763	388	50,9	933	139	8091
Maitenbeth . . . . .	18,68	249	351	644	661	1 305	568	43,5	1 394	140	8091*
Mittbach . . . . .	11,66	135	181	346	338	684	252	36,8	843	141	8011*
Mittergars . . . . .	11,71	165	256	386	436	822	161	19,6	931	142	8091
Oberornau . . . . .	12,16	109	122	260	287	547	346	63,3	810	143	8251
Penzing . . . . .	9,97	108	141	277	300	577	266	46,1	653	144	8091
Pfaffing . . . . .	18,91	210	326	554	563	1 117	361	32,3	1 303	145	8091
Pyramoos . . . . .	5,64	53	64	132	148	280	181	64,6	325	146	8251
Ramerberg . . . . .	8,06	146	189	341	351	692	231	33,4	742	147	8091
Rechtmehring . . . . .	7,09	119	159	268	305	573	231	40,3	758	148	8091
Reichertsheim . . . . .	13,67	147	180	403	396	799	407	50,9	1 017	149	8251
Rettenbach . . . . .	5,86	56	59	115	121	236	151	64,0	336	150	8093
Rosenberg . . . . .	8,40	92	122	257	252	509	238	46,8	530	151	8092
Rott a. Inn . . . . .	19,93	416	668	1 074	1 212	2 286	590	25,8	2 668	152	8093*
Sankt Christoph . . . . .	8,05	62	66	153	135	288	197	68,4	428	153	8019*
Sankt Wolfgang . . . . .	7,93	205	298	491	629	1 120	273	24,4	1 151	154	8251
Schambach . . . . .	8,69	57	62	135	142	277	152	54,9	364	155	8091
Schiltern . . . . .	7,71	56	61	141	165	306	227	74,2	440	156	825
Schleefeld . . . . .	11,66	86	102	236	223	459	264	57,5	541	157	8091
Schlicht . . . . .	8,94	134	161	284	309	593	246	41,5	785	158	8091
Schnaupping . . . . .	13,14	84	100	222	238	460	338	73,5	595	159	8254
Schönberg . . . . .	9,16	63	83	167	197	364	229	62,9	472	160	809
Schönbrunn . . . . .	4,71	47	48	104	118	222	136	61,3	350	161	8251
Schonstett . . . . .	4,78	94	138	223	280	503	152	30,2	541	162	8201
Soyen . . . . .	13,55	197	291	512	550	1 062	357	33,6	1 102	163	8091
Steppach . . . . .	9,14	123	173	290	335	625	252	40,3	631	165	809
Titlmoos . . . . .	9,12	57	63	149	160	309	223	72,2	456	166	8091
Utzenbichl . . . . .	7,46	57	79	159	172	331	206	62,2	413	167	8091
Wang . . . . .	13,60	124	146	283	302	585	301	51,5	774	168	8096
Wasserburg a. Inn, Stadt	5,74	943	2 246	2 846	3 666	6 512	107	1,6	6 421	169	809
Westach . . . . .	13,39	160	202	423	424	847	428	50,5	921	170	8254
Winden . . . . .	9,08	106	145	262	293	555	241	43,4	643	171	8092
Zillham . . . . .	11,07	53	73	158	157	315	200	63,5	414	172	8201
Gemeindefreie Gebiete .	27,30	—	—	—	—	—	—	—	33		
Zusammen . . .	651,38	8 597	13 123	23 029	25 810	48 839	15 764	32,3	54 790		

55 Landkreis Weilheim  
Sitz der Kreisverwaltung: Weilheim, Stadt

AG: Weilheim; LG: München II; OLG, A-G, SG, VG: München; AA, FA: Weilheim; OFD: München; ZA: Weilheim; HZA: München-SchwanthalerstraÙe; HK, IuHK, OPD: München; StA: Aidling f. d. Gem. 111, 140, Antdorf f. d. Gem. 113, 121, Großweil f. d. Gem. 122, 129, Murnau f. d. Gem. 126, 131, 150, Pähl f. d. Gem. 119, 135, Peißenberg f. d. Gem. 112, 136, Wessobrunn f. d. Gem. 124, 151, übr. Gem. bilden jeweils einen eigenen Standesamtsbezirk; OKI: A f. d. Gem. 131, 136, 137, 143, 149, f. d. LS- Warnamt i. d. Gem. 135, B f. übr. Gem. u. übr. Teile d. Gem. 135; BWK: 207.

Aidling . . . . .	11,59	55	73	143	132	275	146	53,1	351	111	8111*
Ammerhöfe . . . . .	21,81	155	296	492	535	1 027	301	29,3	1 217	112	8123
Antdorf . . . . .	10,19	110	164	281	290	571	251	44,0	782	113	8121
Bernried . . . . .	13,47	143	282	353	574	927	158	17,0	1 033	114	8131
Deutenhausen . . . . .	15,83	89	150	233	261	494	216	43,7	760	115	812
Eberfing . . . . .	27,91	156	204	376	391	767	464	60,5	1 000	116	8121
Eglfing . . . . .	16,16	97	133	225	262	487	254	52,2	673	117	8111
Etting . . . . .	6,22	59	66	131	124	255	150	58,8	350	118	8121
Fischen . . . . .	8,87	75	96	159	175	334	151	45,2	412	119	8121

09 Bayern  
1 RB Oberbayern  
55, 56

Gemeinde	Fläche	Be- wohnte Gebäude	Haus- halte	Wohnbevölkerung am						Stat. Kenn- ziffer der Ge- meinde	Post- leit- zahl
				6.6.1961					13.9.1950		
				männ- lich	weib- lich	ins- gesamt	dar. land- u. forst- wirtschaftliche Bevölkerung	ins- gesamt			
qkm	Anzahl				%	Anzahl					
Forst . . . . .	28,47	157	185	402	401	803	499	62,1	1 085	120	8121
Frauenrain . . . . .	13,19	31	39	100	93	193	148	76,7	354	121	8121
Großweil . . . . .	11,00	96	157	230	292	522	141	27,0	551	122	8111
Habach . . . . .	12,15	107	168	326	314	640	261	40,8	788	123	8121
Haid . . . . .	10,46	73	80	145	158	303	194	64,0	420	124	8121*
Haunshofen . . . . .	11,83	63	80	170	179	349	183	52,4	422	125	8121*
Hechendorf . . . . .	6,29	105	229	272	317	589	45	7,6	478	126	811
Huglfing . . . . .	24,36	251	391	678	667	1 345	364	27,1	1 442	127	8125
Iffeldorf . . . . .	26,61	239	497	709	808	1 517	215	14,2	1 544	128	8121
Kleinweil . . . . .	10,99	55	66	130	137	267	130	48,7	329	129	8111
Magnetsried . . . . .	14,58	54	79	151	145	296	168	56,8	460	130	8124*
Murnau, Markt . . . . .	24,51	932	2 226	2 801	3 383	6 184	184	3,0	5 427	131	811
Oberhausen . . . . .	11,86	210	350	552	591	1 143	260	22,7	1 201	132	8125
Obersöchering . . . . .	22,29	139	193	372	378	750	329	43,9	835	133	8121
Oderding . . . . .	9,88	69	109	204	193	397	143	36,0	506	134	8121
Pähl . . . . .	23,36	185	281	447	532	979	384	39,2	1 254	135	8121*
Peißenberg, Markt . . . . .	17,49	1 562	3 158	4 378	4 720	9 098	412	4,5	8 307	136	8123
Penzberg, Stadt . . . . .	25,70	1 261	3 701	4 959	5 387	10 346	287	2,8	9 935	137	8122
Polling . . . . .	13,73	246	448	667	761	1 428	250	17,5	1 593	138	8121
Raisting . . . . .	20,80	225	335	566	587	1 153	458	39,7	1 235	139	8919
Riegsee . . . . .	9,68	106	139	204	263	467	156	33,4	576	140	8111
Schlehdorf . . . . .	25,39	139	248	383	710	1 093	239	21,9	1 131	141	8111
Schöffau . . . . .	23,24	62	74	151	167	318	203	63,8	414	142	8111
Seehausen a. Staffelsee . . . . .	16,28	245	462	646	909	1 555	200	12,9	1 866	143	811
Seeshaupt . . . . .	15,41	338	621	751	946	1 697	162	9,5	1 967	144	8124
Sindelsdorf . . . . .	17,52	129	210	347	347	694	221	31,8	846	145	8121
Spatzenhausen . . . . .	7,73	76	130	237	254	491	202	41,1	649	146	8111
Uffing a. Staffelsee . . . . .	19,52	288	500	679	818	1 497	233	15,6	1 638	147	8114
Unterhausen . . . . .	3,84	92	167	271	254	525	136	25,9	400	148	8121
Weilheim, Stadt . . . . .	34,77	1 780	4 411	5 652	6 677	12 329	497	4,0	11 145	149	812
Weindorf . . . . .	5,79	103	187	236	279	515	114	22,1	465	150	811
Wessobrunn . . . . .	13,32	113	166	273	355	628	225	35,8	833	151	8121*
Wielenbach . . . . .	21,51	247	414	684	681	1 365	422	30,9	1 241	152	8121
Zusammen . . . . .	685,59	10 717	21 965	31 166	35 447	66 613	10 156	15,2	67 915		

56 Landkreis Wolfratshausen

Sitz der Kreisverwaltung: Wolfratshausen, Stadt

AG: Wolfratshausen; LG: München II; OLG, ArG, SG, VG, AA: München; FA: Wolfratshausen; OFD: München; ZA: Bad Tölz f.d. Gem. 111, 115, 119, 127, 134, 135, 141, 142, München-Ost f.d. Gem. 120, 139, 144, München-Schwanthalerstraße f. übr. Gem.; HZA: München-Ost u. München-Schwanthalerstraße; HK, LuHK, OPD: München; StA: Endlhausen f.d. Gem. 123, 124, 139, Königsdorf f.d. Gem. 133, 140, Manhartshofen f.d. Gem. 127, 135, übr. Gem. bilden jeweils einen eigenen Standesamtsbezirk; OKI: A f.d. Gem. 114, 148, 132, 143, 147, B f. übr. Gem.; BWK: 199.

Arget . . . . .	21,03	123	181	324	329	653	274	42,0	771	111	8021
Ascholding . . . . .	10,77	95	137	251	257	508	180	35,4	599	112	8191
Bachhausen . . . . .	13,12	146	224	313	397	710	184	25,9	719	113	8131*
Baierbrunn . . . . .	7,14	288	649	823	847	1 670	94	5,6	1 289	114	8021
Baiernrain . . . . .	22,52	91	121	262	269	531	286	53,9	666	115	8151
Beuerberg . . . . .	16,87	153	242	387	465	852	286	33,6	1 359	116	8191*
Degerndorf . . . . .	11,39	142	187	299	321	620	177	28,5	559	117	8191
Deining . . . . .	11,55	114	165	269	289	558	175	31,4	685	118	8021
Dietramszell . . . . .	15,51	168	295	456	690	1 146	293	25,6	1 228	119	8151
Dingharting . . . . .	16,19	124	187	297	343	640	223	34,8	676	120	8021
Dorfen . . . . .	6,24	89	138	215	249	464	132	28,4	517	121	8191
Egling . . . . .	8,23	124	177	333	312	645	130	20,2	616	122	8191
Eichenhausen . . . . .	11,56	48	55	132	114	246	141	57,3	346	123	8021
Endlhausen . . . . .	11,77	62	85	155	172	327	168	51,4	429	124	8021
Ergertshausen . . . . .	15,31	63	104	175	194	369	99	26,8	501	125	8191
Eurasburg . . . . .	11,37	125	222	339	370	709	174	24,5	796	126	8191
Föggenbeuern . . . . .	10,29	57	60	146	164	310	181	58,4	424	127	8191
Gelting . . . . .	15,08	147	260	434	534	968	192	19,8	976	128	8191
Geretsried . . . . .	9,35	730	2 310	3 501	3 840	7 341	38	0,5	2 260	148	8192

Gemeinde	Fläche	Be- wohnte Gebäude	Haus- halte	Wohnbevölkerung am						Stat. Kenn- ziffer der Ge- meinde	Post- leit- zahl
				6.6.1961					13.9.1950		
				männ- lich	weib- lich	ins- gesamt	dar. land- u. forst- wirtschaftliche Bevölkerung	ins- gesamt			
qkm	Anzahl				%	Anzahl					
Herrnhausen . . . . .	11,94	61	94	177	204	381	163	42,8	453	129	8191
Höhenrain . . . . .	12,10	333	528	775	848	1 623	172	10,6	1 644	130	8191*
Holzhausen a. Starnber- gersee . . . . .	23,05	177	252	348	454	802	266	33,2	1 278	131	8194
Icking . . . . .	10,74	429	666	940	1 041	1 981	171	8,6	2 077	132	8021
Königsdorf . . . . .	27,60	214	385	613	628	1 241	355	28,6	1 444	133	8191
Linden . . . . .	12,80	79	104	195	217	412	215	52,2	508	134	8151
Manhartshofen . . . . .	10,04	59	66	107	145	252	169	67,1	365	135	8191*
Moosham . . . . .	11,60	61	73	149	163	312	167	53,5	373	136	8191*
Münsing . . . . .	18,33	316	467	671	791	1 462	326	22,3	1 746	137	8191
Neufahrn . . . . .	7,74	62	88	149	145	294	118	40,1	385	138	8191
Oberbiberg . . . . .	11,30	69	101	171	199	370	155	41,9	391	139	8024
Osterhofen . . . . .	6,85	50	66	136	141	277	134	48,4	400	140	8191
Otterfing . . . . .	18,40	271	502	721	821	1 542	336	21,8	1 492	141	8156
Sauerlach . . . . .	14,95	304	608	834	926	1 760	207	11,8	1 520	142	8021
Schäftlam . . . . .	14,09	502	1 059	1 672	1 733	3 405	211	6,2	3 369	143	8021*
Straßlach . . . . .	12,20	214	363	467	490	957	110	11,5	693	144	8021
Thanning . . . . .	11,66	100	124	243	273	516	265	51,4	637	145	8191
Weidach . . . . .	1,80	280	529	786	842	1 628	42	2,6	1 221	146	819
Wolfratshausen, Stadt . .	6,96	1 213	2 319	3 371	3 775	7 146	87	1,2	4 891	147	819
Gemeindefreie Gebiete . .	12,10	—	—	—	—	—	—	—	—		
Zusammen . . .	501,52	7 683	14 193	21 636	23 992	45 628	7 096	15,6	40 303		



09 Bayern  
2 RB Niederbayern  
11 – 14, 31

Gemeinde	Fläche	Be- wohnte Gebäude	Haus- halte	Wohnbevölkerung am					Stat. Kenn- ziffer der Ge- meinde	Post- leit- zahl
				6.6.1961				13.9.1950		
				männ- lich	weib- lich	ins- gesamt	dar. land- u. forst- wirtschaftliche Bevölkerung	ins- gesamt		
				qkm	Anzahl			%		

2 RB Niederbayern

Sitz der Bezirksregierung: Landshut, Stadt

11 Kreisfreie Stadt Deggendorf

AG, LG: Deggendorf; OLG: München; ArG: Passau; SG: Landshut; VG: Regensburg; AA, FA: Deggendorf; OFD: München; ZA: Deggendorf; HZA: Landshut; HK: Passau; IuHK: für Niederbayern in Passau; OPD: Regensburg; StA: Deggendorf; OKI: A; BWK: 208.

Deggendorf, Stadt . . . . . | 16,19 | 2 145 | 6 028 | 7 619 | 9 463 | 17 082 | 430 | 2,5 | 16 328 | 000 | 836

12 Kreisfreie Stadt Landshut

AG, LG: Landshut; OLG: München; ArG: Regensburg; SG: Landshut; VG: Regensburg; AA, FA: Landshut; OFD: München; ZA, HZA: Landshut; HK: Passau; IuHK: für Niederbayern in Passau; OPD: Regensburg; StA: Landshut; OKI: A; BWK: 209.

Landshut, Stadt . . . . . | 19,41 | 5 275 | 18 507 | 21 587 | 27 927 | 49 514 | 729 | 1,5 | 46 785 | 000 | 83

13 Kreisfreie Stadt Passau

AG, LG: Passau; OLG: München; ArG: Passau; SG: Landshut; VG: Regensburg; AA, FA: Passau; OFD: München; ZA, HZA, HK: Passau; IuHK: für Niederbayern in Passau; OPD: Regensburg; StA: Passau; OKI: A; BWK: 210.

Passau, Stadt . . . . . | 19,94 | 2 799 | 11 457 | 13 980 | 17 811 | 31 791 | 435 | 1,4 | 34 354 | 000 | 839

14 Kreisfreie Stadt Straubing

AG: Straubing; LG: Regensburg; OLG: Nürnberg; ArG: Regensburg; SG: Landshut; VG: Regensburg; AA: Deggendorf; FA: Straubing; OFD: München; ZA: Straubing; HZA: Landshut; HK: Passau; IuHK: für Niederbayern in Passau; OPD: Regensburg; StA: Straubing; OKI: A; BWK: 212.

Straubing, Stadt . . . . . | 19,31 | 4 011 | 12 473 | 16 792 | 19 556 | 36 348 | 807 | 2,2 | 36 147 | 000 | 844

31 Landkreis Bogen

Sitz der Kreisverwaltung: Bogen, Stadt

AG: Bogen f. d. Gem. 111, 114, 115, 116, 118, 129, 135, 138, 139, 141, 142, 148, 152, 154 u. gemfr. Gebiete, Mitterfels f. übr. Gem.; LG: Regensburg; OLG: Nürnberg; ArG: Regensburg; SG: Landshut; VG: Regensburg; AA: Deggendorf; FA: Straubing; OFD: München; ZA: Zwiesel f. d. Gem. 119, 123, 124, 125, 130, 131, 133, 134, 143, 144, 147, 149, 150, Straubing f. übr. Gem.; HZA: Landshut u. Passau; HK: Passau; IuHK: für Niederbayern in Passau; OPD: Regensburg; StA: Ascha f. d. Gem. 112, 113, Au vorm Wald (i. Steinburg) f. d. Gem. 122, 151, Haibach f. d. Gem. 125, 130, 132, 143, Haselbach f. d. Gem. 117, 126, Loitzendorf f. d. Gem. 123, 134, Rattenberg f. d. Gem. 144, 149, Stallwang f. d. Gem. 133, 150, Wiesenfelden f. d. Gem. 128, 153, übr. Gem. bilden jeweils einen eigenen Standesamtsbezirk; OKI: A f. d. Gem. 115 u. Anlagen d. Bundeswehr i. d. Gem. 116, B f. übr. Gem. u. übr. Teile d. Gem. 116; BWK: 212.

Albertsried . . . . .	13,20	118	126	238	255	493	322	65,3	677	111	8351*
Ascha . . . . .	10,13	157	201	316	380	696	305	43,8	822	112	8441
Bärnzell . . . . .	9,88	39	43	82	86	168	145	86,3	224	113	8441
Bernried . . . . .	15,17	196	248	395	480	875	343	39,2	1 118	114	8351
Bogen, Stadt . . . . .	3,76	496	1 099	1 461	1 788	3 249	102	3,1	2 579	115	8443
Bogenberg . . . . .	8,84	136	210	722	373	1 095	182	16,6	764	116	8443
Dachsberg . . . . .	5,65	58	58	118	112	230	159	69,1	295	117	8441
Degernbach . . . . .	15,62	224	258	504	531	1 035	558	53,9	1 212	118	8441
Elisabethszell . . . . .	14,37	160	205	358	416	774	388	50,1	906	119	8441
Falkenfels . . . . .	11,50	180	221	349	401	750	347	46,3	871	121	8441
Gaishausen . . . . .	7,62	86	103	177	185	362	197	54,4	485	122	8441
Gittensdorf . . . . .	9,85	56	60	122	137	259	212	81,9	382	123	8441*
Gossersdorf . . . . .	8,50	133	165	292	328	620	269	43,4	794	124	8441
Haibach . . . . .	4,84	112	156	245	284	529	159	30,1	606	125	8441
Haselbach . . . . .	10,68	151	186	325	352	677	320	47,3	749	126	8441
Haunkenzell . . . . .	14,55	155	180	343	345	688	404	58,7	928	127	8441
Heilbrunn . . . . .	6,12	75	91	146	171	317	188	59,3	329	128	8411
Hunderdorf . . . . .	10,64	318	542	807	953	1 760	367	20,9	1 515	129	8441
Irschenbach . . . . .	5,80	53	69	107	136	243	132	54,3	308	130	8441
Konzell . . . . .	17,72	219	359	527	595	1 122	437	38,9	1 347	131	8441
Landasberg . . . . .	4,00	52	52	110	112	222	148	66,7	266	132	8441
Landorf . . . . .	6,99	65	70	156	186	342	240	70,2	510	133	8441
Loitzendorf . . . . .	4,00	85	108	158	193	351	151	43,0	435	134	8441
Mariaposching . . . . .	19,62	258	304	609	616	1 225	657	53,6	1 486	135	8351
Mitterfels . . . . .	13,69	306	504	711	851	1 562	395	25,3	1 605	136	8446
Neukirchen . . . . .	14,01	221	299	458	538	996	376	37,8	1 158	137	8441

Gemeinde	Fläche	Be- wohnte Gebäude	Haus- halte	Wohnbevölkerung am					Stat. Kenn- ziffer der Ge- meinde	Post- leit- zahl
				6.6.1961				13.9.1950		
				männ- lich	weib- lich	ins- gesamt	dar. land- u. forst- wirtschaftliche Bevölkerung	ins- gesamt		
	qkm			Anzahl				%	Anzahl	
Niederwinkling .....	12,57	161	217	333	438	771	350	45,4	947	138 8351
Niederaltreich .....	13,86	269	418	613	706	1 319	386	29,3	1 387	139 8441
Niedermühlbach .....	10,38	109	122	225	267	492	220	44,7	585	140 8441
Niedersdorf .....	16,03	160	200	358	386	744	367	49,3	949	141 8441
Niedersfelling .....	8,56	109	138	234	251	485	232	47,8	659	142 8351
Niedersfellingburg .....	5,90	67	92	163	170	333	153	45,9	365	143 8441
Niedersfelling .....	12,85	201	277	464	538	1 002	308	30,7	1 093	144 8441*
Niedersfelling .....	6,91	113	143	222	261	483	225	46,6	601	145 8441
Niedersfelling .....	36,61	293	371	587	715	1 302	594	45,6	1 680	120 8441
Niedersfelling .....	16,15	166	206	350	387	737	363	49,3	841	146 8441*
Niedersfelling .....	4,03	90	106	170	203	373	166	44,5	564	147 8441*
Niedersfelling .....	14,46	330	522	710	904	1 614	477	29,6	2 023	148 8445
Niedersfelling .....	13,24	130	157	273	326	599	323	53,9	751	149 8441
Niedersfelling .....	8,25	142	201	256	313	569	202	35,5	794	150 8441
Niedersfelling .....	4,59	109	159	260	303	563	135	24,0	599	151 8441
Niedersfelling .....	9,23	113	121	227	255	482	287	59,5	577	152 8351
Niedersfelling .....	24,38	268	339	572	690	1 262	672	53,2	1 469	153 8411*
Niedersfelling .....	8,37	181	233	391	424	815	290	35,6	876	154 8441
Niedersfelling .....	14,35	122	142	274	290	564	378	67,0	762	155 8441*
Gemeindefreie Gebiete...	6,42	—	—	—	—	—	—	—	—	
Zusammen ...	513,88	7 242	10 081	16 518	18 631	35 149	13 631	38,8	39 893	

32 Landkreis Deggendorf

Sitz der Kreisverwaltung: Deggendorf, Stadt

AG: Hengersberg f.d. Gem. 112, 113, 114, 120, 123, 126, 128, 129, 130, 134, 136, 137, 138, 145, 147 bis 151, 154 bis 158, Deggendorf f. übr. Gem. u. gemfr. Gebiete; LG: Deggendorf; OLG: München; ArG: Passau; SG: Landshut; VG: Regensburg; AA, FA: Deggendorf; OFD: München; ZA: Straubing f.d. Gem. 142, Deggendorf f. übr. Gem.; HZA: Landshut; HK: Passau; LuHK: für Niederbayern in Passau; OPD: Regensburg; StA: Auerbach f.d. Gem. 113, 120, 155 ohne d. Gemeindeteile Ensbach, Ragin, Urlading, Wetzzenbach, Wulreicking u. Rusel, Bischofsmais im Ldkr. Regen f.d. Gemeindeteil Rusel i.d. Gem. 155, Gotteszell im Ldkr. Viechtach f.d. Gem. 115, Graflling f.d. Gem. 111, 122, 127, Grattersdorf f.d. Gem. 123, 134, 157, Hengersberg f.d. Gem. 112, 126, 150, Michaelsbuch f.d. Gem. 132, 152, Otzing f.d. Gem. 125, 140, Schaufling f.d. Gem. 147 u. f.d. Gemeindeteile Ensbach, Ragin, Urlading, Wetzzenbach u. Wulreicking i.d. Gem. 155, Schöllnach f.d. Gem. 148, 154, Schwanenkirchen f.d. Gem. 149, 156, übr. Gem. bilden jeweils einen eigenen Standesamtsbezirk; OKl: B f. alle Gemeinden; BWKr: 208.

Alberting .....	9,27	61	82	153	156	309	113	36,6	347	111 8351*
Altenufer .....	6,66	52	87	129	159	288	126	43,8	304	112 8355
Auerbach .....	10,60	130	185	316	348	664	261	39,3	714	113 8351
Außenzell .....	25,35	278	343	645	701	1 346	652	48,4	1 638	114 8359
Bergern .....	11,96	78	107	198	208	406	145	35,7	417	115 8371
Buchberg .....	5,70	87	111	208	227	435	187	43,0	515	116 8351
Deggenau .....	6,60	271	504	717	787	1 504	197	13,1	1 344	117 8351
Edenstetten .....	13,35	241	381	595	701	1 296	355	27,4	1 458	118 8351
Egg .....	8,56	160	235	375	390	765	208	27,2	953	119 8351
Engolling .....	6,79	111	161	278	347	625	234	37,4	704	120 8351
Fischerdorf .....	8,28	149	278	396	442	838	147	17,5	951	121 836
Graflling .....	14,06	170	272	458	498	956	186	19,5	937	122 8371
Grattersdorf .....	0,93	44	74	89	133	222	58	26,1	282	123 8351
Greising .....	11,75	107	112	200	227	427	150	35,1	506	124 8351
Haunersdorf .....	6,14	30	50	110	100	210	161	76,7	307	125 8351
Hengersberg, Markt ...	4,02	437	946	1 150	1 503	2 653	109	4,1	2 881	126 8355
Hirschberg .....	11,05	100	119	219	252	471	221	46,9	604	127 8371
Hunding .....	14,66	195	245	401	485	886	422	47,6	1 136	128 8351
Iggensbach .....	18,83	317	467	743	847	1 590	565	35,5	1 816	129 8351
Lalling .....	24,86	244	292	524	620	1 144	530	46,3	1 401	130 8351
Metten .....	12,64	426	839	1 505	1 333	2 838	363	12,8	3 198	131 8354
Michaelsbuch .....	11,58	121	181	292	331	623	261	41,9	825	132 8351
Mietraching .....	9,52	254	475	792	838	1 630	233	14,3	1 603	133 8351
Nabin .....	7,58	52	69	117	157	274	174	63,5	332	134 8351
Natternberg .....	12,54	228	390	1 143	1 375	2 518	304	12,1	1 985	135 8351
Neßlbach .....	14,42	208	249	430	506	936	415	44,3	1 141	136 8359
Niederaltreich .....	9,69	218	336	677	575	1 252	218	17,4	1 272	137 8351
Oberaign .....	4,49	35	43	61	80	141	80	56,7	225	138 8351
Offenberg .....	11,85	200	297	467	533	1 000	264	26,4	1 142	139 8351

09 Bayern  
2 RB Niederbayern  
32, 33

Gemeinde	Fläche	Be- wohnte Gebäude	Haus- halte	Wohnbevölkerung am						Stat. Kenn- ziffer der Ge- meinde	Post- leit- zahl
				6.6.1961				13.9.1950			
				männ- lich	weib- lich	ins- gesamt	dar. land- u. forst- wirtschaftliche Bevölkerung	ins- gesamt			
	qkm	Anzahl				%	Anzahl				
Otzing .....	18,00	221	367	592	648	1 240	326	26,3	1 636	140	8351
Pankofen .....	17,85	233	427	682	661	1 343	360	26,8	2 522	141	8351
Penzenried .....	6,23	77	103	190	198	388	209	53,9	469	142	8351
Pielweichs .....	3,19	78	144	197	240	437	49	11,2	357	143	835
Plattling, Stadt .....	13,33	1 160	3 053	3 874	4 492	8 366	201	2,4	8 290	144	835
Riggerding .....	7,97	90	103	182	219	401	190	47,4	515	145	8359
Rottersdorf .....	8,99	59	79	172	160	332	200	60,2	499	146	8351
Schaufling .....	18,89	177	245	444	507	951	417	43,8	1 210	147	8351
Schöllnach .....	7,58	387	627	1 051	1 181	2 232	301	13,5	2 148	148	8359
Schwanenkirchen .....	14,14	165	229	386	486	872	355	40,7	997	149	8351
Schwarzach .....	12,49	134	175	322	341	663	338	51,0	816	150	8355
Seebach .....	14,98	177	251	463	483	946	373	39,4	1 107	151	8351
Steinkirchen .....	12,26	87	100	190	199	389	210	54,0	498	152	835
Stephansposching .....	11,89	274	414	641	687	1 328	372	28,0	1 626	153	8351
Taiding .....	18,69	166	200	406	429	835	495	59,3	1 057	154	8359
Urlading .....	15,55	96	125	247	268	515	311	60,4	647	155	8351
Waltersdorf .....	11,28	73	83	180	226	406	258	63,5	639	156	8355
Winsing .....	12,98	131	162	308	341	649	395	60,9	815	157	8351
Winzer, Markt .....	11,78	366	557	846	1 011	1 857	422	22,7	2 522	158	8351
Gemeindefreie Gebiete...	1,57	—	—	—	—	—	—	—	—		
Zusammen ...	553,35	9 155	15 374	24 761	27 636	52 397	13 121	25,0	59 308		

33 Landkreis Dingolfing

Sitz der Kreisverwaltung: Dingolfing, Stadt

AG: Dingolfing; LG: Landshut; OLG: München; ArG: Regensburg; SG: Landshut; VG: Regensburg; AA: Landshut; FA: Dingolfing; OFD: München; ZA: Deggendorf f.d. Gem. 130, Landshut f.übr. Gem.; HZA: Landshut; HK: Passau; luhK: für Niederbayern in Passau; OPD: Regensburg; StA: Mengkofen f.d. Gem. 125, 140, 141, Reisbach f.d. Gem. 127, 133, 134, übr. Gem. bilden jeweils einen eigenen Standesamtsbezirk; OKI: A f.d. Ge 112, B f.übr. Gem.; BWKr: 212.

Bubach .....	14,73	91	103	217	231	448	330	73,7	698	111	8381
Dingolfing, Stadt .....	17,79	1 732	3 418	4 898	5 558	10 456	502	4,8	7 770	112	8312
Dornwang .....	8,66	83	112	224	202	426	192	45,1	478	113	8311
Englmannsberg .....	13,52	96	112	211	242	453	301	66,4	635	114	8386
Frauenbiburg .....	23,07	176	214	427	460	887	462	52,1	987	115	8312
Gottfrieding .....	26,97	282	361	657	669	1 326	550	41,5	1 352	116	8312
Griesbach .....	15,86	139	184	356	377	733	315	43,0	929	117	8381
Haberskirchen .....	21,82	166	184	395	424	819	548	66,9	1 086	118	8331
Hofdorf .....	9,66	75	99	188	199	387	219	56,6	502	119	8311
Hüttenkofen .....	6,39	61	75	140	166	306	201	65,7	400	120	8441
Lengthal .....	19,13	163	214	407	459	866	418	48,3	983	121	8311
Loiching .....	12,29	221	318	540	615	1 155	359	31,1	944	122	8311
Mamming .....	26,76	362	486	785	867	1 652	660	40,0	2 000	123	8381
Marklkofen .....	12,92	245	401	547	687	1 234	326	26,4	1 470	124	8311*
Mengkofen .....	4,40	157	227	341	512	853	190	22,3	890	125	8311
Moosthenning .....	6,16	86	112	219	215	434	178	41,0	463	126	8311
Niederreisbach .....	10,33	151	176	318	381	699	407	58,2	949	127	8386
Niederviehbach .....	19,02	276	378	605	986	1 591	433	27,2	1 748	128	8311
Oberviehbach .....	10,52	87	106	197	201	398	197	49,5	524	129	8311
Ottering .....	17,31	168	204	373	396	769	362	47,1	925	130	8311*
Poxau .....	10,01	122	149	262	341	603	214	35,5	796	131	8311
Puchhausen .....	9,97	94	109	220	249	469	311	66,3	654	132	8441*
Reisbach, Markt .....	2,04	314	489	672	822	1 494	118	7,9	1 543	133	8386
Reith .....	12,10	97	113	221	243	464	314	67,7	592	134	8386*
Rimbach .....	8,29	60	78	154	139	293	154	52,6	381	135	8311
Steinberg .....	7,37	188	248	363	437	800	234	29,3	945	136	8381
Teisbach, Markt .....	8,29	271	393	612	697	1 309	316	24,1	1 460	137	8311
Thürnthinning .....	10,85	104	132	247	276	523	275	52,6	632	138	8311
Tunding .....	5,65	65	74	153	166	319	198	62,1	401	139	8311
Tunzenberg .....	10,24	74	126	174	201	375	152	40,5	502	140	8311
Weichshofen .....	3,35	85	119	167	178	345	106	30,7	394	141	8311
Weigendorf .....	27,66	211	243	474	537	1 011	599	59,2	1 314	142	8311
Zusammen ...	413,13	6 502	9 757	15 764	18 133	33 897	10 141	29,9	35 347		

Gemeinde	Fläche	Be- wohnte Gebäude	Haus- halte	Wohnbevölkerung am					Stat. Kenn- ziffer der Ge- meinde	Post- leit- zahl
				6.6.1961				13.9.1950		
				männ- lich	weib- lich	ins- gesamt	dar. land- u. forst- wirtschaftliche Bevölkerung	ins- gesamt		
	qkm	Anzahl			%	Anzahl				

### 34 Landkreis Eggenfelden

Sitz der Kreisverwaltung: Eggenfelden, Stadt

**AG:** Eggenfelden; **LG:** Landshut; **OLG:** München; **ArG:** Passau; **SG:** Landshut; **VG:** Regensburg; **AA:** Pfarrkirchen; **FA:** Eggenfelden; **OFD:** München; **ZA:** Deggendorf f.d. Gem. 111, 122, 128, 129, 131, 134, 137, 139, 142, 144, 150, 154, 156, 158, 159, 160, 165, 167, 148, Landshut f.d. Gem. 117, 132, 145, 149, 155, 157, Vilshofen f.d. Gem. 153, Mühldorf a. Inn f. übr. Gem.; **HZA:** Landshut u. Passau; **HK:** Passau; **luHK:** für Niederbayern in Passau; **OPD:** München f.d. Gemeindeteile Adersbach, Asenkerschbaum, Bertstetten, Brandstetten, Braunsberg, Breitendorf, Deckstatt, Feichtgrub, Freineck, Geratsberg, Geratskirchen, Harpeding, Hermannsreut, Herrnholz, Hiltesberg (Hilzberg), Hinterwimm, Holzen, Holzhäuser, Kleingeggenberg, Königshub, Leithen, Loh, Ohnatsberg, Poxöd, Schachten, Spatenöd, Stadthann, Vorrach, Wiesen, Windbichl u. Zwecksberg i.d. Gem. 119, Regensburg f. übr. Gem. u. übr. Teile d. Gem. 119; **StA:** Arnstorf f.d. Gem. 111, 156, Mariakirchen f.d. Gem. 131, 139, 158, Martinskirchen f.d. Gem. 133, 140, Roßbach f.d. Gem. 154, 159, 167, Schönaun (i. Schönaun I) f.d. Gem. 160, 161, übr. Gem. bilden jeweils einen eigenen Standesamtsbezirk; **OKI:** A f.d. Gem. 114, B f. übr. Gem.; **BWK:** 211.

Arnstorf, Markt	4,09	437	792	958	1 431	2 389	145	6,1	2 444	111	8382
Diepoltskirchen	2,83	87	103	157	205	362	111	30,7	413	112	8331
Eggenfelden, Stadt	3,67	943	2 133	2 436	3 341	5 777	102	1,8	5 699	114	833
Emmersdorf	15,27	197	245	402	470	872	479	54,9	1 224	115	8359
Falkenberg	12,77	133	170	294	331	625	326	52,2	845	116	8331
Fünfleiten	12,79	124	131	258	290	548	391	71,4	700	117	8331
Gangkofen, Markt	4,31	482	754	837	1 171	2 008	163	8,1	2 614	118	8314
Geratskirchen	12,89	131	145	276	319	595	360	60,5	841	119	8261*
Gern I	2,21	166	328	393	498	891	59	6,6	891	120	8331
Gern II	4,82	49	66	117	135	252	124	49,2	371	121	8331
Hainberg	8,59	63	64	140	159	299	212	70,9	444	122	8382
Hammersbach	16,05	169	215	387	444	831	455	54,8	1 145	123	8331
Hebertsfelden	9,77	187	271	400	498	898	312	34,7	1 027	124	8333
Hickerstall	10,70	86	96	219	224	443	312	70,4	663	125	8331
Hirschhorn	14,16	172	231	418	451	869	425	48,9	1 126	126	8331
Huldessen	17,36	240	338	540	653	1 193	480	40,2	1 263	127	8331
Jägerndorf	16,41	174	200	399	442	841	546	64,9	1 052	128	8331
Johanniskirchen	22,70	311	401	676	757	1 433	672	46,9	1 734	129	8341
Kirchberg	11,59	356	596	846	1 012	1 858	354	19,1	1 420	130	8331
Kohlstorf	4,20	27	36	77	85	162	112	69,1	194	131	8382
Kollbach	11,10	110	147	245	280	525	278	53,0	653	132	8331*
Langeneck	6,48	67	70	148	160	308	221	71,8	413	133	8333
Langgraben	12,36	118	142	274	296	570	405	71,1	737	134	8384*
Linden	16,95	221	352	576	634	1 210	415	34,3	1 356	135	8333
Lohbruck	11,02	88	99	204	228	432	312	72,2	552	136	8331
Malgersdorf	9,02	133	193	255	324	579	236	40,8	791	137	8331
Malling	12,16	93	109	209	212	421	265	62,9	603	138	8314*
Mariakirchen	5,83	104	138	218	273	491	238	48,5	652	139	8381
Martinskirchen	11,94	114	126	257	261	518	352	68,0	772	140	8331*
Massing, Markt	3,40	232	347	446	588	1 034	102	9,9	1 232	141	8332
Mitterhausen	12,20	71	76	168	184	352	255	72,4	479	142	8382*
Mitterskirchen	16,06	194	269	483	532	1 015	442	43,5	1 232	143	8331
Münchsdorf	4,77	105	137	216	250	466	195	41,8	554	144	8381
Oberhöft	9,64	86	96	206	233	439	274	62,4	571	113	8331
Obertrennbach	14,43	102	123	240	291	531	336	63,3	764	145	8331
Panzing	7,92	132	174	254	310	564	198	35,1	841	146	8314
Peterskirchen	13,22	214	309	456	568	1 024	404	39,5	1 002	147	833
Pischelsdorf	3,37	50	61	83	116	199	117	58,8	266	149	8384
Pörndorf	7,91	102	135	206	247	453	239	52,8	645	150	8359
Reicheneibach	15,17	123	149	287	289	576	359	62,3	833	151	8331
Rimbach	17,34	155	168	312	375	687	496	72,2	939	152	8331
Rogglfing	8,67	97	107	237	243	480	313	65,2	617	153	8331*
Roßbach	2,88	100	130	190	231	421	151	35,9	529	154	8381
Ruhstorf	15,83	148	173	334	332	666	444	66,7	875	155	8331
Ruppertskirchen	22,13	123	138	295	356	651	453	69,6	778	156	8382*
Sallach	11,05	64	68	162	173	335	259	77,3	459	157	8331
Sattlern	10,03	47	55	110	119	229	143	62,4	338	158	8381
Schmiedorf	4,36	64	68	133	143	276	170	61,6	358	159	8381
Schönaun I	4,70	123	178	230	300	530	160	30,2	741	160	8331
Schönaun II	5,74	37	43	85	91	176	125	71,0	222	161	8341*
Simbach, Markt	2,77	277	437	509	728	1 237	62	5,0	1 391	162	8384

09 Bayern  
2 RB Niederbayern  
34 – 36

Gemeinde	Fläche	Be- wohnte Gebäude	Haus- halte	Wohnbevölkerung am						Stat. Kenn- ziffer der Ge- meinde	Post- leit- zahl
				6.6.1961					13.9.1950		
				männ- lich	weib- lich	ins- gesamt	dar. land- u. forst- wirtschaftliche Bevölkerung	ins- gesamt			
									qkm		
Staudach .....	11,49	78	90	184	209	393	293	74,6	600	163	8331
Taufkirchen .....	12,99	140	196	356	422	778	371	47,7	889	164	8331
Thandorf .....	16,87	166	191	386	402	788	551	69,9	957	165	8381*
Unterdietfurt .....	14,67	198	255	417	485	902	424	47,0	1 197	166	8331
Untergrafendorf .....	17,60	131	152	288	311	599	434	72,5	924	167	8359
Unterhausbach .....	12,10	133	140	260	329	589	400	67,9	825	168	8331*
Unterhöft .....	16,89	116	124	253	299	552	424	76,8	792	169	8331*
Unterzeitlarn .....	11,69	94	109	201	252	453	296	65,3	572	148	8331*
Wolfsegg .....	14,79	185	237	383	421	804	332	41,3	1 049	170	8331
Wurmannsquick, Markt ..	1,78	184	297	357	512	869	91	10,5	947	171	8331
Zell .....	11,87	107	118	246	285	531	389	73,3	634	172	8331
Zusammen ...	660,38	9 760	14 041	21 589	26 210	47 799	18 564	38,8	57 691		

35 Landkreis Grafenau

Sitz der Kreisverwaltung: Grafenau, Stadt

AG: Grafenau; LG: Deggendorf; OLG: München; ArG: Passau; SG: Landshut; VG: Regensburg; AA: Deggendorf; FA: Schönberg; OFD: München; ZA: Passau f.d. Gem. 114, 122, 126, 128, 135, 136, Zwiesel f. übr. Gem.; HZA, HK: Passau; IuHK: für Niederbayern in Passau; OPD: Regensburg; StA: Grafenau f.d. Gem. 115, 116, 124, 127, 130, Haus i. Wald f.d. Gem. 114, 118, 123, Innernzell f.d. Gem. 119 u. d. Gemeindeteil Bärndorf f.d. Gem. 134, Schönberg f.d. Gem. 117, 120, 133, Thurmansbang f.d. Gem. 134 ohne die Gemeindeteile Bärndorf u. Ebenreuth 135, Zenting f.d. Gem. 136 u. d. Gemeindeteil Ebenreuth d. Gem. 134, übr. Gem. bilden jeweils einen eigenen Standesamtsbezirk, OKI: B f. alle Gem.; BWKr: 213.

Eberhardsreuth .....	3,64	102	161	219	278	497	112	22,5	511	112	8351
Eppenschlag .....	17,21	167	236	407	479	886	462	52,1	981	113	8351
Grafenau, Stadt .....	2,56	386	862	1 082	1 381	2 463	49	2,0	2 395	115	8352
Großarmschlag .....	8,90	118	164	284	323	607	232	38,2	704	116	8351
Hartmannsreit .....	5,00	57	94	150	196	346	127	36,7	489	117	8351
Haus i. Wald .....	7,03	181	273	394	461	855	203	23,7	1 018	114	8351
Heinrichsreit .....	5,16	48	59	123	112	235	121	51,5	299	118	8351
Innernzell .....	22,83	275	371	653	699	1 352	650	48,1	1 551	119	8351
Kirchberg .....	9,68	71	111	208	236	444	203	45,7	456	120	8351
Lembach .....	7,21	83	115	199	214	413	113	27,4	461	122	8391
Nendlnach .....	6,61	70	94	150	184	334	153	45,8	386	123	8351
Neudorf .....	12,82	151	237	426	490	916	284	31,0	907	124	8351
Oberkreuzberg .....	10,21	298	612	841	909	1 750	280	16,0	1 902	125	8351
Ranfels .....	9,00	85	106	166	192	358	195	54,5	487	126	8359
Rosenau .....	8,02	71	89	168	200	368	178	48,4	455	127	8351
Saldenburg .....	18,58	258	373	599	690	1 289	330	25,6	1 353	128	8391*
Sankt Oswald .....	43,25	545	1 029	1 565	1 721	3 286	555	16,9	3 164	129	8351
Schlag .....	14,68	270	507	840	928	1 768	370	20,9	1 542	130	8352
Schöfweg .....	14,29	222	300	478	532	1 010	451	44,7	1 313	131	8351
Schönanger .....	28,43	344	560	865	1 025	1 890	483	25,6	2 233	132	8351
Schönberg, Markt .....	14,16	345	635	906	1 066	1 972	359	18,2	1 955	133	8351
Solla .....	8,09	79	92	189	185	374	190	50,8	425	134	8351
Spiegelau .....	27,67	364	808	1 070	1 275	2 345	303	12,9	2 707	121	8356
Thurmansbang .....	25,84	259	380	585	665	1 250	491	39,3	1 512	135	8391*
Zenting .....	11,87	159	218	294	367	661	241	36,5	854	136	8359
Gemeindefreie Gebiete. .	36,55	2	3	5	7	12	—	—	11	444	
Zusammen ...	379,28	5 010	8 489	12 866	14 815	27 681	7 135	25,8	30 071		

36 Landkreis Griesbach i. Rottal

Sitz der Kreisverwaltung: Griesbach i. Rottal, Stadt

AG: Griesbach i. Rottal f.d. Gem. 114, 116, 117, 120, 122, 123, 129, 132, 133, 135, 136, 138, 139, 140, 142, 143, 145 u. f.d. gemfr. Gebiete Grünleithe u. Steinkart, Rothalmünster f. übr. Gem. u. d. gemfr. Gebiete Grafenwald u. Riedenburger Wald; LG: Passau; OLG: München; ArG: Passau; SG: Landshut; VG: Regensburg; AA: Pfarrkirchen; FA: Griesbach i. Rottal; OFD: München; ZA: Simbach a. Inn f.d. Gem. 111, 115, 118, 121, 124, 127, 128, 137, 146, Vilshofen f. übr. Gem.; HZA, HK: Passau; IuHK: für Niederbayern in Passau; OPD: Regensburg; StA: Kößlarn f.d. Gem. 119, 125, Rothalmünster f.d. Gem. 130, 134, übr. Gem. bilden jeweils einen eigenen Standesamtsbezirk, OKI: B f. alle Gem.; BWKr: 213.

Aigen a. Inn .....	12,56	195	268	433	521	954	365	38,3	1 164	111	8399
Asbach .....	9,86	177	231	382	428	810	298	36,8	1 093	112	8399

Gemeinde	Fläche	Be- wohnte Gebäude	Haus- halte	Wohnbevölkerung am					Stat. Kenn- ziffer der Ge- meinde	Post- leit- zahl
				6.6.1961				13.9.1950		
				männ- lich	weib- lich	ins- gesamt	dar. land- u. forst- wirtschaftliche Bevölkerung	ins- gesamt		
	qkm			Anzahl				%	Anzahl	
Bayerbach .....	16,30	243	345	599	686	1 285	433	33,7	1 495	113 8399*
Birnbach .....	4,95	242	418	481	660	1 141	185	16,2	1 316	114 8345
Egglfing a. Inn .....	12,40	201	266	468	513	981	323	32,9	1 083	115 8399
Griesbach i. Rottal, Stadt	1,75	456	788	983	1 364	2 347	134	5,7	2 071	116 8399
Haarbach .....	17,08	251	313	492	630	1 122	604	53,8	1 618	117 8359
Hartkirchen, Markt .....	16,88	274	393	624	698	1 322	361	27,3	1 497	118 8399
Hubreith .....	12,95	148	188	324	360	684	360	52,6	971	119 8399
Hütting .....	10,62	146	176	353	366	719	306	42,6	955	120 8399
Indling .....	17,31	304	438	724	774	1 498	386	25,8	1 202	121 8398
Karpfham .....	16,52	184	270	428	493	921	335	36,4	1 297	122 8399
Kindlbach .....	10,97	96	124	244	254	498	259	52,0	781	123 8399*
Kirchham .....	18,47	221	361	597	694	1 291	413	32,0	2 743	124 8399
Köglarn, Markt .....	1,50	195	330	382	513	895	78	8,7	1 244	125 8399
Kühnham .....	15,96	204	281	506	562	1 068	458	42,9	1 615	126 8399
Malching .....	25,22	244	364	593	664	1 257	576	45,8	1 751	127 8399
Vittich .....	17,66	202	289	516	554	1 070	416	38,9	1 313	128 8399
Oberschwarzenbach .....	12,10	111	156	261	306	567	255	45,0	843	129 8399
Pattenham .....	17,42	137	186	357	365	722	395	54,7	976	130 8399
Pocking .....	19,34	754	1 349	1 836	2 231	4 067	386	9,5	3 301	131 8398
Poigham .....	15,58	116	154	321	334	655	345	52,7	983	132 8399
Reutern .....	17,08	175	210	372	425	797	385	48,3	1 178	133 8399
Rotthalmünster, Markt ..	2,23	392	740	945	1 230	2 175	94	4,3	2 111	134 8399
Ruhstorf a. d. Rott .....	13,45	531	861	1 381	1 512	2 893	348	12,0	2 239	135 8399
Sachsenham .....	10,66	169	197	361	425	786	411	52,3	1 061	136 8359
Saffersstetten .....	9,75	139	199	332	404	736	281	38,2	771	137 8399
Sankt Salvator .....	13,12	167	251	381	421	802	423	52,7	1 272	138 8359
Schmidham .....	14,83	196	274	472	525	997	359	36,0	1 357	139 8399
Tettenweis .....	0,97	111	187	246	380	626	50	8,0	743	140 8399
Thanham .....	6,53	54	65	101	125	226	169	74,8	334	141 8399
Untertattenbach .....	23,23	215	262	487	587	1 074	569	53,0	1 326	142 8345*
Uttlau .....	17,76	128	155	308	345	653	430	65,8	980	143 8399*
Weihmörting .....	15,07	153	188	367	389	756	313	41,4	1 061	144 8399
Weng .....	20,07	250	285	519	607	1 126	660	58,6	1 668	145 8399
Würding .....	15,88	195	277	439	503	942	402	42,7	1 184	146 8399
Gemeindefreie Gebiete...	10,97	—	—	—	—	—	—	—	—	
Zusammen ...	495,01	7 976	11 839	18 615	21 848	40 463	12 565	31,1	48 597	

37 Landkreis Kelheim

Sitz der Kreisverwaltung: Kelheim, Stadt

AG: Abensberg f.d. Gem. 111 bis 115, 117, 119, 121, 124, 127, 132, 134, 138, 141, 143, 144, 145, 147, 148, 151, 155, 156, 158, 159, 165 u. gemfr.  
Gebiet Dürnbucher Forst, Kelheim f. übr. Gem. u. übr. gemfr. Gebiete; LG: Regensburg; OLG: Nürnberg; ARG: Regensburg; SG: Landshut; VG, AA: Regensburg; FA: Kelheim; OFD: München; ZA: Ingolstadt f.d. Gem. 114, 117, 121, 130, 134, 141, 144, 158, Kelheim f. übr. Gem.; HZA: Augsburg u. Landshut; HK, LuHK: Regensburg; OPD: München f.d. Gem. 158 u. f.d. Gemeindeteil Umbertshausen i.d. Gem. 124, Regensburg f. übr. Gem. u. übr. Teile d. Gem. 124; StA: Biburg f.d. Gem. 112, 119, Kapfberg f.d. Gem. 135, 140, Kelheimwinzer f.d. Gem. 128, 137, Kirchdorf f.d. Gem. 132, 138, Mühlhausen f.d. Gem. 124, 143, Pullach f.d. Gem. 113, 151, Reißing f.d. Gem. 152, 162, Staßing f.d. Gem. 131, 160, Weltenburg f.d. Gem. 161, 166, übr. Gem. bilden jeweils einen eigenen Standesamtsbezirk; OKI: A f.d. Gem. 136, B f. übr. Gem.; BWK: 209.

Abensberg, Stadt .....	15,99	998	1 660	2 135	2 614	4 749	336	7,1	4 287	111 8423
Altdürnbuch .....	4,49	36	40	82	102	184	133	72,3	240	112 8421
Arnhofen .....	6,27	50	70	116	124	240	85	35,4	243	113 8421
Arresting .....	3,09	21	22	55	56	111	92	82,9	149	114 8421
Bachl .....	7,36	29	31	71	76	147	92	62,6	403	115 8421
Bad Abbach, Markt ...	5,61	381	705	922	1 153	2 075	124	6,0	1 877	116 8403
Bad Gögging .....	12,34	158	181	371	395	766	321	41,9	762	117 8421
Bergmatting .....	6,24	34	35	89	86	175	106	60,6	213	118 8411
Biburg .....	9,69	139	160	303	323	626	325	51,9	727	119 8421
Dünzling .....	13,89	92	102	182	198	380	233	61,3	581	120 8401
Eining .....	6,63	53	58	127	132	259	152	58,7	297	121 8421
Einmuß .....	10,60	71	74	171	190	361	255	70,6	452	122 8421
Essing, Markt .....	10,04	186	318	456	508	964	158	16,4	1 221	123 8421
Geibensstetten .....	2,39	29	32	64	77	141	94	66,7	194	124 8425*
Großmuß .....	7,30	88	100	193	198	391	198	50,6	499	125 8421

09 Bayern  
2 RB Niederbayern  
37, 38

Gemeinde	Fläche	Be- wohnte Gebäude	Haus- halte	Wohnbevölkerung am					Stat. Kenn- ziffer der Ge- meinde	Post- leit- zahl	
				6.6.1961				13.9.1950			
				männ- lich	weib- lich	ins- gesamt	dar, land- u. forst- wirtschaftliche Bevölkerung	ins- gesamt			
	qkm	Anzahl						%	Anzahl		
Hausen .....	8,11	117	159	297	312	609	256	42,0	679	126	8421
Helchenbach .....	9,16	51	55	121	122	243	178	73,3	278	127	8421
Hernsaaal .....	5,45	41	51	97	104	201	97	48,3	241	128	8421
Hermwahlthann .....	16,81	99	111	241	243	484	293	60,5	646	129	8421
Hienheim .....	19,90	145	166	329	347	676	379	56,1	982	130	8421
Hörlbach .....	5,61	30	29	63	64	127	99	78,0	190	132	8421
Holzharlanden .....	6,26	27	35	86	69	155	107	69,0	209	131	8421
Ihrlerstein .....	17,09	498	713	1 148	1 186	2 334	360	15,4	1 930	133	8421
Imsing .....	9,34	113	125	262	263	525	247	47,0	672	134	8421
Kapfelberg .....	11,68	99	117	215	228	443	164	37,0	568	135	8421
Kelheim, Stadt .....	17,88	1 856	4 087	5 484	6 443	11 927	286	2,4	10 879	136	842
Kelheimwinzer .....	6,95	144	225	347	382	729	93	12,8	526	137	8421
Kirchdorf .....	17,48	145	154	371	357	728	515	70,7	960	138	8421
Lengfeld .....	10,63	125	193	335	337	672	190	28,3	723	139	8403*
Lohstadt .....	4,67	53	69	124	124	248	65	26,2	251	140	8421
Marching .....	4,54	59	75	128	155	283	122	43,1	332	141	8421
Mitterfecking .....	8,44	132	181	305	327	632	148	23,4	603	142	8421
Mühlhausen .....	9,96	155	181	316	333	649	287	44,2	725	143	8421
Neustadt a. d. Donau, Stadt .....	15,13	716	1 161	1 606	1 942	3 548	380	10,7	3 139	144	8425
Niederumelsdorf .....	8,85	88	97	199	239	438	305	69,6	626	145	8421
Oberndorf .....	4,11	96	147	257	271	528	97	18,4	531	146	8403
Oberulrain .....	6,70	44	46	98	109	207	146	70,5	264	147	8425
Offenstetten .....	6,57	170	208	419	475	894	186	20,8	740	148	8421
Peising .....	10,40	52	59	134	164	298	178	59,7	337	149	8403
Poikam .....	3,48	55	71	114	141	255	65	25,5	312	150	8421
Pullach .....	10,11	62	72	158	156	314	145	46,2	421	151	8421
Reißing .....	7,03	49	55	116	122	238	142	59,7	311	152	8421
Saal a. d. Donau .....	10,26	568	1 145	1 739	1 978	3 717	140	3,8	3 105	153	8424
Saalhaupt .....	5,79	39	46	95	106	201	150	74,6	270	154	8421
Sallingberg .....	6,52	43	41	84	107	191	143	74,9	290	155	8421
Sandharlanden .....	9,54	105	114	236	234	470	232	49,4	470	156	8421
Schneidhart .....	10,62	72	76	182	171	353	264	74,8	525	157	8301
Schwaig .....	6,30	116	151	255	283	538	204	37,9	613	158	8071
Siegenburg, Markt .....	16,72	407	611	852	1 032	1 884	546	29,0	2 246	159	8421
Staubing .....	7,55	66	70	152	158	310	165	53,2	328	160	8421
Stausacker .....	5,00	34	40	81	84	165	55	33,3	229	161	8421
Teuering .....	5,52	35	45	77	97	174	83	47,7	214	162	8421
Teugn .....	16,36	198	253	484	505	989	302	30,5	1 061	163	8421*
Thaldorf .....	10,75	121	177	303	304	607	188	31,0	650	164	8421
Train .....	10,14	224	269	481	508	989	403	40,7	1 209	165	8421
Weltenburg .....	4,72	78	92	207	189	396	99	25,0	493	166	8421
Gemeindefreie Gebiete...	107,37	-	-	-	-	-	-	-	17		
Zusammen ...	617,42	9 692	15 360	23 935	27 003	50 938	11 208	22,0	51 940		

38 Landkreis Kötzing

Sitz der Kreisverwaltung: Kötzing, Stadt

AG: Neukirchen b. Hl. Blut f.d. Gem. 116, 121, 122, 126, 128, 132, 135, 138, 140, 144, 145, 146, 150, 151, Kötzing f. übr. Gem. u. d. gemfr. Gebiet;  
LG: Regensburg; OLG: Nürnberg; ArG: Weiden i. d. OPf.; SG: Landshut; VG: Regensburg; AA: Schwandorf i. Bay.; FA: Kötzing; OFD: München; ZA:  
Zwiesel; HZA, HK: Passau; LuHK: für Niederbayern in Passau; OPD: Regensburg; Sta: Gem. bilden jeweils einen eigenen Standesamtsbezirk;  
OKI: B f. alle Gem.; BWK: 208.

Allmannsdorf <sup>1)</sup> .....	4,77	35	39	85	81	166	105	63,3	181	111	8491
Altrandsberg .....	4,50	108	166	228	278	506	112	22,1	604	112	8491
Ans Dorf .....	11,69	101	151	201	279	480	150	31,3	554	113	8491
Arndorf .....	9,87	205	313	406	484	890	269	30,2	1 016	114	8493
Arrach .....	17,18	191	307	390	495	885	164	18,5	1 183	115	8491
Atzlern .....	16,67	214	303	416	492	908	331	36,5	1 114	116	8491
Bärndorf .....	4,38	71	93	180	167	347	171	49,3	396	117	8493
Blaibach .....	11,17	249	379	476	629	1 105	179	16,2	1 157	118	8491
Chamerau .....	9,18	213	330	471	592	1 063	248	23,3	1 139	119	8491

1) Mit Wirkung vom 1.2.1963 in die Gemeinden Eismannsberg und Kreuzbach eingegliedert.

Gemeinde	Fläche	Be- wohnte Gebäude	Haus- halte	Wohnbevölkerung am						Stat. Kenn- ziffer der Ge- meinde	Post- leit- zahl
				6.6.1961					13.9.1950		
				männ- lich	weib- lich	ins- gesamt	dar. land- u. forst- wirtschaftliche Bevölkerung	ins- gesamt			
qkm	Anzahl				%	Anzahl					
Eismannsberg .....	3,75	28	32	58	66	124	74	59,7	180	120	8491
Engelshütt .....	13,23	118	163	232	289	521	144	27,6	623	121	8496
Eschlkam, Markt .....	3,85	119	231	272	380	652	125	19,2	719	122	8491
Gehstorf .....	4,14	93	121	183	220	403	139	34,5	502	123	8493
Gorzendorf .....	11,20	103	162	240	284	524	209	39,9	594	124	8491
Grafenwiesen .....	5,59	227	368	479	625	1 104	168	15,2	1 061	125	8491
Großaign .....	11,18	94	131	235	254	489	279	57,1	687	126	8491
Grub .....	7,62	78	88	160	164	324	190	58,6	434	127	8491
Haibühl .....	11,63	260	370	512	671	1 183	232	19,6	1 350	128	8491
Harrling .....	4,38	67	82	146	144	290	156	53,8	379	129	8491
Haus .....	2,29	77	114	138	197	335	92	27,5	346	130	8491
Hohenwarth .....	2,75	203	348	382	528	910	29	3,2	1 129	131	8491
Kleinaign .....	8,20	89	115	204	211	415	240	57,8	511	132	8491
Kötzting, Stadt .....	4,52	563	1 222	1 385	1 816	3 201	108	3,4	3 190	133	8493
Kreuzbach .....	5,92	61	82	110	146	256	107	41,8	329	134	8491
Lam, Markt .....	21,26	456	865	1 072	1 322	2 394	260	10,9	2 886	135	8496
Lederdorn .....	8,59	101	147	225	252	477	163	34,2	547	136	8491
Liebenstein .....	7,40	85	112	178	201	379	157	41,4	492	137	8491
Lohberg .....	59,31	346	612	899	1 068	1 967	444	22,6	2 372	138	8491
Milrach .....	8,01	161	243	365	400	765	164	21,4	870	139	8491
Neukirchen b. Hl. Blut, Markt .....	15,11	337	623	778	1 021	1 799	409	22,7	2 116	140	8491
Niederndorf .....	7,81	63	71	130	151	281	184	65,5	384	141	8491
Oberndorf .....	3,93	58	77	113	134	247	119	48,2	380	142	8491
Rimbach .....	6,56	193	304	367	548	915	140	15,3	844	143	8491
Rittsteig .....	13,09	120	174	257	307	564	258	45,7	683	144	8491
Schwarzenberg .....	17,24	96	107	214	213	427	276	64,6	629	145	8491
Stachesried .....	8,12	123	159	260	281	541	258	47,7	663	146	8491
Thenried .....	6,95	86	120	182	215	397	148	37,3	493	147	8491
Traidersdorf .....	11,72	110	154	220	235	455	212	46,6	574	148	8491
Voggendorf .....	4,59	57	80	110	138	248	97	39,1	329	149	8491
Vorderbuchberg .....	7,33	66	99	138	185	323	142	44,0	410	150	8491
Warzenried .....	18,46	172	250	412	476	888	438	49,3	1 119	151	8491
Weidenregen .....	6,92	72	90	135	157	292	115	39,4	397	152	8493
Wolfersdorf .....	2,86	53	59	92	116	208	111	53,4	269	153	8491
Zandt .....	10,73	127	168	310	357	667	297	44,5	775	154	8491
Zenching .....	9,00	89	106	176	204	380	222	58,4	559	155	8491
Gemeindefreie Gebiete ..	6,77	—	—	—	—	—	—	—	—	—	—
Zusammen .....	451,42	6 538	10 330	14 222	17 473	31 695	8 635	27,2	37 169		

### 39 Landkreis Landau a.d. Isar

Sitz der Kreisverwaltung: Landau a.d. Isar, Stadt

AG: Landau a.d. Isar; LG: Landshut; OLG: München; ArG: Regensburg; SG: Landshut; VG: Regensburg; AA: Landshut; FA: Landau a.d. Isar;  
OPD: München; ZA: Landshut f.d. Gem. 131, 132, 133, Deggendorf f. übr. Gem.; HZA: Landshut; HK: Passau; LuHK: für Niederbayern in Passau;  
OPD: Regensburg; StA: Aufhausen f.d. Gem. 113, 138, übr. Gem. bilden jeweils einen eigenen Standesamtsbezirk; OKI: B f. alle Gem.; BWK: 213.

Adldorf .....	15,78	170	239	401	486	887	370	41,7	1 293	111	8381
Altenbuch .....	10,25	138	180	291	339	630	326	51,7	866	112	8351
Aufhausen .....	6,50	115	169	278	282	560	153	27,3	724	113	8381
Dornach .....	20,39	205	257	429	495	924	448	48,5	1 381	114	8383*
Eichendorf, Markt .....	3,39	331	574	678	979	1 657	96	5,8	1 958	115	8383
Ettling .....	17,30	171	207	362	398	760	466	61,3	1 060	116	8381*
Exing .....	8,88	117	158	266	303	569	233	40,9	750	117	8381
Frammering .....	17,86	241	342	552	604	1 156	441	38,1	1 258	118	8381
Ganacker .....	16,94	235	341	569	610	1 179	473	40,1	1 427	119	8381*
Großenpinning .....	7,06	55	81	149	150	299	233	77,9	446	120	8351
Großköllnbach .....	23,14	263	389	636	738	1 374	685	49,9	1 819	121	8381
Haidenkofen .....	2,52	35	38	77	72	149	96	64,4	235	122	8351
Haidlfing .....	17,81	226	325	540	620	1 160	524	45,2	1 889	123	8351
Hartkirchen .....	11,87	116	155	252	322	574	287	50,0	700	124	8383
Haunersdorf .....	7,31	98	148	226	256	482	160	33,2	656	125	8381



09 Bayern  
2 RB Niederbayern  
39, 40

Gemeinde	Fläche	Be- wohnte Gebäude	Haus- halte	Wohnbevölkerung am						Stat. Kenn- ziffer der Ge- meinde	Post- leit- zahl
				6.6.1961					13.9.1950		
				männ- lich	weib- lich	ins- gesamt	dar. land- u. forst- wirtschaftliche Bevölkerung	ins- gesamt			
	qkm	Anzahl				%	Anzahl				
Indersbach .....	8,17	56	57	121	123	244	191	78,3	397	126	8383
Kammern .....	15,98	163	175	346	378	724	495	68,4	1 065	127	8381*
Lailling .....	7,68	58	72	141	134	275	150	54,5	334	128	8351
Landau a.d. Isar, Stadt..	11,38	1 180	2 256	2 617	3 398	6 015	222	3,7	5 990	129	838
Mettenhausen .....	10,28	94	115	211	237	448	227	50,7	597	130	8381
Niederhausen .....	12,24	113	146	260	301	561	314	56,0	831	131	8381
Niederhöcking .....	13,16	122	149	285	295	580	323	55,7	702	132	838
Oberhausen .....	17,60	160	188	361	378	739	430	58,2	1 022	133	8381
Oberhöcking .....	4,56	91	107	187	206	393	201	51,1	511	134	8381
Pilsting, Markt .....	6,18	387	581	823	986	1 809	233	12,9	1 642	135	8385
Reichersdorf .....	6,24	97	129	221	236	457	172	37,6	665	136	8381
Reichstorf .....	5,78	92	109	197	214	411	217	52,8	511	137	8383*
Rengersdorf .....	8,35	42	54	106	108	214	142	66,4	308	138	8381
Waibling .....	25,86	329	395	731	781	1 512	675	44,6	1 799	139	8383
Wallersdorf, Markt ....	28,16	673	963	1 453	1 701	3 154	686	21,8	3 086	140	8351
Zeholfing .....	15,40	205	227	383	415	798	428	53,6	1 070	141	8381
Zusammen ...	384,01	6 378	9 326	14 149	16 545	30 694	10 097	32,9	36 992		

40 Landkreis Landshut

Sitz der Kreisverwaltung: Landshut, Stadt

AG, LG: Landshut; OLG: München; ARG: Regensburg; SG: Landshut; VG: Regensburg; AA, FA: Landshut; OFD: München; ZA: Kelheim f.d. Gem. 136, 139, 142, 151, 153, 155, 158, 165, 167, Landshut f. übr. Gem.; HZA: Landshut; HK: Passau; JuHK: für Niederbayern in Passau; OPD: Mün-  
chen f.d. Gemeindeteil Haselfurter Mühle i.d. Gem. 117, f.d. Gemeindeteil Sirtl i.d. Gem. 140 u. d. Gemeindeteil Engelsdorf i.d. Gem. 167, Re-  
gensburg f. übr. Gem. u. übr. Teile d. Gem. 117, 140, 167; STA: Adlkofen f.d. Gem. 111, 119, Ast f.d. Gem. 115, 157, 161, Gündlkofen f.d. Gem.  
130, 158, Kronwinkl f.d. Gem. 117, 120, 131, 135, Niederkam f.d. Gem. 144, 168, Postau f.d. Gem. 128, 154, 159, Weißenstephan f.d. Gem. 163, 164,  
übr. Gem. bilden jeweils einen eigenen Standesamtsbezirk; OKI: A f.d. Gem. 156, B f. übr. Gem.; BWK: 209.

Adlkofen .....	15,22	198	274	481	517	998	395	39,6	1 146	111	8311
Altdorf .....	9,90	449	759	1 114	1 293	2 407	276	11,5	2 128	112	8301
Altheim .....	14,27	189	334	496	582	1 078	321	29,8	1 305	113	8301
Arth .....	7,89	69	93	168	190	358	163	45,5	462	114	8301
Ast .....	10,01	88	122	224	262	486	248	51,0	623	115	8311
Attenhausen .....	8,88	84	95	236	230	466	277	59,4	646	116	8301
Berghofen .....	6,36	67	78	159	167	326	166	50,9	414	117	8311
Buch a. Erlbach .....	12,19	199	290	500	565	1 065	322	30,2	1 117	118	8311
Deutenkofen .....	2,26	30	34	55	71	126	68	54,0	203	119	8311*
Eching .....	9,37	77	108	203	196	399	163	40,9	423	120	8311
Ergolding .....	16,69	705	1 315	1 911	2 152	4 063	413	10,2	2 328	121	8301
Essenbach .....	16,92	272	409	651	765	1 416	384	27,1	1 762	122	8301
Eugenbach .....	8,52	95	127	223	227	450	184	40,9	573	123	8301
Frauenberg .....	11,29	209	327	543	574	1 117	195	17,5	771	124	83 *
Furth .....	4,11	134	198	508	424	932	141	15,1	996	125	8301
Garnzell .....	11,95	66	91	214	190	404	252	62,4	519	126	8311
Götzdorf .....	8,36	49	70	125	151	276	158	57,2	397	127	8310*
Grießenbach .....	6,83	53	67	122	148	270	145	53,7	351	128	8301
Gündlkofen .....	4,70	102	175	248	323	571	129	22,6	503	130	8301
Gundihausen .....	10,00	107	136	268	295	563	290	51,5	606	129	8311
Haunwang .....	6,01	34	45	95	93	188	127	67,6	257	131	8311
Hoheneggkofen .....	11,72	106	143	281	310	591	301	50,9	668	132	83 *
Hüttenkofen .....	9,47	48	51	123	134	257	212	82,5	353	133	8311*
Jenkofen .....	8,85	65	70	176	199	375	248	66,1	497	134	8311*
Kronwinkl .....	1,79	38	63	112	156	268	70	26,1	349	135	8311
Martinshaun .....	7,33	57	68	133	152	285	172	60,4	464	136	8301
Mettenbach .....	14,17	106	135	253	291	544	297	54,6	695	137	8301
Mirskofen .....	16,87	219	338	576	615	1 191	346	29,1	1 404	138	8301
Moosthann .....	7,13	35	40	64	94	158	99	62,7	264	139	8301
Münchnerau .....	12,92	130	167	328	347	675	269	39,9	708	140	83
Münchsdorf .....	8,71	88	115	222	234	456	190	41,7	575	141	8311*
Neuhausen .....	9,65	87	117	212	228	440	238	54,1	621	142	8301
Niederaichbach .....	11,17	232	346	539	573	1 112	243	21,9	1 157	143	8301
Niederkam .....	9,11	129	211	373	362	735	168	22,9	595	144	83
Oberaichbach .....	9,18	93	122	202	219	421	236	56,1	576	145	8311
Obergangkofen .....	7,70	84	109	203	232	435	210	48,3	586	146	8311

Gemeinde	Fläche	Be- wohnte Gebäude	Haus- halte	Wohnbevölkerung am					Stat. Kenn- ziffer der Ge- meinde	Post- leit- zahl
				6.6.1961				13.9.1950		
				männ- lich	weib- lich	ins- gesamt	dar. land- u. forst- wirtschaftliche Bevölkerung	ins- gesamt		
	qkm			Anzahl				%	Anzahl	
Oberglaim .....	22,73	112	148	299	332	631	403	63,9	884	147 8301
Oberköllnbach .....	11,01	109	133	247	353	600	314	52,3	831	148 8301
Oberwattenbach .....	11,23	75	88	204	189	393	227	57,8	538	149 8301
Ohu .....	12,41	205	349	542	590	1 132	178	15,7	883	150 8301
Paindlkofen .....	6,00	35	37	83	84	167	107	64,1	239	151 8305
Petersglaim .....	8,84	43	45	113	121	234	188	80,3	383	152 8301
Pfetrach .....	7,06	82	137	219	262	481	114	23,7	537	153 8301
Postau .....	4,36	75	101	150	185	335	101	30,1	449	154 8301
Schatzhofen .....	8,86	51	62	134	150	284	188	66,2	464	155 8301
Schönbrunn .....	8,87	278	597	1 352	1 030	2 382	120	5,0	1 022	156 83
Tiefenbach .....	11,14	135	187	325	368	693	238	34,3	660	157 8311*
Tondorf .....	5,87	56	59	137	148	285	140	49,1	362	158 8301
Unholzing .....	7,65	48	57	109	124	233	142	60,9	336	159 8301
Veitsbuch .....	4,01	50	53	113	133	246	134	54,5	355	160 8301
Viecht .....	6,88	61	84	148	152	300	124	41,3	310	161 8311
Vilsheim .....	9,45	128	172	335	343	678	281	41,4	854	162 8311
Wachelkofen .....	7,28	24	27	63	68	131	104	79,4	241	163 8301
Weihenstephan .....	4,37	54	79	131	138	269	94	34,9	403	164 8301
Weihmichl .....	17,14	142	194	369	361	730	329	45,1	839	165 8301
Weng .....	11,55	137	168	336	368	704	344	48,9	816	166 8311
Widdersdorf .....	13,34	78	106	205	220	425	255	60,0	530	167 8301*
Windten .....	2,52	40	47	80	106	186	101	54,3	218	168 83
Wörth a.d. Isar .....	4,95	173	298	429	512	941	133	14,1	1 107	170 8301
Wolfsbach .....	12,84	78	94	200	204	404	297	73,5	560	169 8301
Gemeindefreie Gebiete...	3,18	1	1	4	3	7	—	—	—	444
<b>Zusammen ...</b>	<b>571,06</b>	<b>7 063</b>	<b>10 565</b>	<b>18 668</b>	<b>20 105</b>	<b>38 773</b>	<b>12 772</b>	<b>32,9</b>	<b>40 863</b>	

41 Landkreis Mainburg  
Sitz der Kreisverwaltung: Mainburg, Stadt

AG: Mainburg; LG: Landshut; OLG: München; ArG: Regensburg; SG: Landshut; VG: Regensburg; AA: Landshut; FA: Mainburg; OFD: München;  
ZA: Kelheim f.d. Gem. 129, 131, 133, 135, Pfaffenhofen a.d. Ilm f.üb. Gem.; HZA: Landshut u. München-Ost; HK: Passau; LuHK: für Nieder-  
bayern in Passau; OPD: München f.d. Gem. 125, f.d. Gemeindeteile Lindach u. Straßberg i.d. Gem. 111, f.d. Gemeindeteile Hüll, Nietenhausen  
u. Schrittenlohe i.d. Gem. 115, Regensburg f.üb. Gem. u. übr. Teile d. Gem. 111, 115; StA: Appersdorf f.d. Gem. 112, 130, Attenhofen f.d. Gem.  
113, 136, Au i.d. Hallertau f.d. Gem. 114, 122, Mainburg f.d. Gem. 124, 128, Obersüßbach f.d. Gem. 133, 135, übr. Gem. bilden jeweils einen ei-  
genen Standesamtsbezirk; OKI: B f. alle Gem.; BWKr: 209.

Aiglsbach .....	22,00	144	172	381	381	762	415	54,5	941	111 8301*
Appersdorf .....	8,79	79	92	195	196	391	205	52,4	531	112 8301
Attenhofen .....	11,06	65	72	171	178	349	241	69,1	531	113 8301
Au i.d. Hallertau, Markt	7,83	412	631	894	1 045	1 939	385	19,9	2 022	114 8301
Berg .....	12,91	51	51	144	116	260	221	85,0	390	115 8301*
Berghausen .....	6,88	38	44	98	85	183	127	69,4	290	116 8301
Ebrantshausen .....	2,53	28	30	65	70	135	103	76,3	211	117 8301
Enzelhausen .....	11,58	193	252	478	482	960	383	39,9	1 076	118 8301
Grafendorf .....	10,59	123	149	293	300	593	345	58,2	837	119 8301
Großgundertshausen ...	8,92	62	76	162	163	325	191	58,8	474	120 8301
Grünberg .....	5,89	33	41	93	90	183	143	78,1	250	121 8301
Günzenhausen .....	6,91	37	43	90	103	193	136	70,5	294	122 8301
Haslach .....	6,13	43	48	98	101	199	156	78,4	294	123 8301
Holzmannshausen ....	5,02	17	18	54	54	108	103	95,4	151	124 8302
Larsbach .....	5,47	43	44	112	119	231	173	74,9	256	125 8069
Leibersdorf .....	8,43	88	101	199	218	417	266	63,8	564	126 8301
Lindkirchen .....	13,35	129	203	372	384	756	319	42,2	880	127 8301
Mainburg, Stadt .....	6,31	973	1 858	2 388	2 999	5 387	329	6,1	5 723	128 8302
Martinszell .....	10,43	45	46	117	119	236	196	83,1	406	129 8301
Meilenhofen .....	3,40	53	65	125	135	260	131	50,4	304	130 8301
Mitterstetten .....	13,31	79	92	207	225	432	297	68,8	720	131 8301
Oberempfenbach .....	10,91	85	96	225	212	437	305	69,8	622	132 8301
Obermünchen .....	6,72	33	38	97	83	180	134	74,4	266	133 8301
Oberpindhart .....	11,04	62	65	164	163	327	252	77,1	555	134 8301
Obersüßbach .....	8,06	126	162	306	348	654	273	41,7	893	135 8301
Oberwangenbach .....	6,36	31	34	88	76	164	135	82,3	273	136 8301

09 Bayern  
2 RB Niederbayern  
41, 42

Gemeinde	Fläche	Be- wohnte Gebäude	Haus- halte	Wohnbevölkerung am						Stat. Kenn- ziffer der Ge- meinde	Post- leit- zahl
				6.6.1961					13.9.1950		
				männ- lich	weib- lich	ins- gesamt	dar. land- u. forst- wirtschaftliche Bevölkerung	ins- gesamt			
				qkm	Anzahl				%		
Osseltshausen . . . . .	4,27	35	32	90	80	170	121	71,2	265	137	8301
Osterwaal . . . . .	5,55	52	58	121	119	240	163	67,9	389	138	8301
Pörmes . . . . .	6,53	41	46	117	111	228	147	64,5	279	139	8301
Ratzenhofen . . . . .	11,11	151	203	339	393	732	312	42,6	983	140	8301
Rudertshausen . . . . .	6,00	33	41	95	98	193	172	89,1	290	141	8301
Sandelzhausen . . . . .	9,13	219	316	501	553	1 054	281	26,7	1 122	142	8301
Steinbach . . . . .	10,29	97	138	277	296	573	284	49,6	792	143	8301
Tegernbach . . . . .	7,94	122	140	257	305	562	331	58,9	652	144	8301
Volkenschwand . . . . .	7,20	123	180	308	322	630	201	31,9	833	145	8301
Walkertshofen . . . . .	5,68	72	88	168	200	368	188	51,1	493	146	8301
Zusammen . . .	304,51	4 017	5 765	9 889	10 922	20 811	8 164	39,2	25 852		

42 Landkreis Mallersdorf  
Sitz der Kreisverwaltung: Mallersdorf, Markt

AG: Mallersdorf; LG: Landshut; OLG: München; ArG: Regensburg; SG: Landshut; VG: Regensburg; AA: Deggendorf; FA: Mallersdorf; OFD: Mün-  
chen; ZA: Landshut f.d. Gem. 138, 152, Straubing f.d. Gem. 111, 117, 120, 121, 122, 124 bis 130, 132, 133, 137, 149, 150, 154, 155, 156, Kel-  
heim f. übr. Gem.; HZA: Landshut; HK: Passau; LuHK: für Niederbayern in Passau; OPD: Regensburg; StA: Hofkirchen f.d. Gem. 112 ohne d.  
Gemeindeteile Furth, Ginhart, Heinzleck u. Rauheck, 130, Laberweinting f.d. Gem. 117, 133, Pinkofen f.d. Gem. 147, 158, Süßkofen f.d. Gem.  
152 u. f.d. Gemeindeteile Furth, Ginhart, Heinzleck u. Rauheck, Walkkofen f.d. Gem. 149, 155, übr. Gem. bilden jeweils einen eigenen Standes-  
amtsbezirk; OKI: A f.d. Anlagen d. Bundeswehr i.d. Gem. 151, B f. übr. Gem. u. übr. Teile d. Gem. 151; BWK: 212.

Allkofen .....	5,25	64	67	138	143	281	169	60,1	393	111	8401
Asbach .....	13,57	42	49	110	108	218	154	70,6	321	112	8301
Ascholtshausen .....	4,51	49	59	110	120	230	117	50,9	320	113	8301
Bayerbach b. Ergoldsbach	11,07	172	235	370	435	805	301	37,4	996	114	8301
Buchhausen .....	4,26	38	43	83	114	197	87	44,2	244	115	8301
Eggmühl .....	6,68	138	201	374	409	783	156	19,9	591	116	8301
Eitring .....	4,76	42	54	91	114	205	106	51,7	312	117	8301
Ergoldsbach, Markt ...	7,21	659	1 215	1 500	1 974	3 474	142	4,1	3 475	118	8305
Feuchten .....	3,09	56	63	113	148	261	104	39,8	309	119	8301
Geiselhöring, Stadt ...	6,38	558	982	1 165	1 539	2 704	196	7,2	3 434	120	8442
Grafentraubach .....	13,18	145	195	348	359	707	203	28,7	806	121	8301
Graßlfing .....	4,95	35	40	85	89	174	143	82,2	257	122	8301
Greilsberg .....	5,46	48	59	95	122	217	133	61,3	311	123	8301
Greising .....	5,58	59	78	131	146	277	138	49,8	374	124	8442
Haader .....	13,49	79	91	207	199	406	273	67,2	547	125	8301
Hadersbach .....	10,69	90	104	215	230	445	306	68,8	596	126	8441
Haindling .....	9,21	57	74	149	154	303	212	70,0	418	127	8442
Hainsbach .....	11,30	102	123	217	251	468	275	58,8	701	128	8441
Hirschling .....	9,02	52	58	110	126	236	156	66,1	362	129	8441
Hofkirchen .....	6,70	111	138	229	271	500	245	49,0	720	130	8301
Holztraubach .....	6,73	49	57	134	140	274	182	66,4	330	131	8301
Inkofen .....	3,07	44	49	104	98	202	96	47,5	302	132	8401
Laberweinting .....	7,21	197	279	437	511	948	241	25,4	1 114	133	8301
Langenhettenbach ....	5,81	57	67	137	145	282	189	67,0	346	134	8301
Mallersdorf, Markt ....	11,36	236	458	632	1 521	2 153	256	11,9	2 395	135	8304
Mannsdorf .....	7,83	22	25	44	59	103	72	69,9	161	136	8306
Martinsbuch .....	10,57	97	112	214	249	463	284	61,3	627	137	8311
Mühlhausen .....	6,55	60	68	129	142	271	153	56,5	349	138	8301
Neufahrn i. NB. ....	6,24	324	693	917	1 117	2 034	142	7,0	2 117	139	8301
Niederlindhart .....	8,78	107	147	260	278	538	178	33,1	668	140	8304
Oberdeggenbach .....	3,43	44	54	108	110	218	113	51,8	237	141	8301
Oberellenbach .....	8,56	49	75	126	148	274	184	67,2	402	142	8301
Oberhaselbach .....	9,00	89	104	196	206	402	243	60,4	581	143	8301
Oberlindhart .....	10,93	101	132	248	272	520	222	42,7	652	144	8301
Penk .....	7,46	30	34	85	82	167	133	79,6	235	145	8301
Pfaffenberg, Markt ....	6,68	260	459	588	760	1 348	127	9,4	1 559	146	8301
Pinkofen .....	8,06	46	51	106	105	211	132	62,6	351	147	8401
Prinkofen .....	9,25	156	217	360	418	778	261	33,5	957	148	8305
Pullach .....	7,39	27	27	62	63	125	109	87,2	207	149	8401
Sallach .....	11,77	122	151	261	280	541	249	46,0	702	150	8441*
Schierling, Markt .....	21,00	586	947	1 374	1 609	2 983	381	12,8	2 751	151	8306

Gemeinde	Fläche	Be- wohnte Gebäude	Haus- halte	Wohnbevölkerung am						Stat. Kenn- ziffer der Ge- meinde	Post- leit- zahl
				6.6.1961					13.9.1950		
				männ- lich	weib- lich	ins- gesamt	dar. land- u. forst- wirtschaftliche Bevölkerung	ins- gesamt			
	qkm	Anzahl				%	Anzahl				
Süßkofen .....	13,45	102	117	230	257	487	310	63,7	712	152	8301*
Unterlaichling .....	10,55	60	68	148	154	302	219	72,5	439	153	8306
Upfkofen .....	6,12	48	56	121	116	237	139	58,6	336	154	8401
Wallkofen .....	8,25	85	94	198	196	394	245	62,2	529	155	8401
Weichs .....	4,56	40	49	103	107	210	119	56,7	284	156	8301
Winklsaß .....	8,12	65	97	163	177	340	153	45,0	451	157	8301
Zaitzkofen .....	2,65	33	39	78	90	168	98	58,3	319	158	8401
Gemeindefreie Gebiete.	17,62	—	—	—	—	—	—	—	—		
Zusammen ...	405,33	5 732	8 654	13 403	16 461	29 864	8 846	29,6	35 600		

43 Landkreis Passau

Sitz der Kreisverwaltung: Passau, Stadt

AG, LG: Passau; OLG: München; ArG: Passau; SG: Landshut; VG: Regensburg; AA, FA: Passau; OFD: München; ZA: Vilshofen f.d. Gem. 113, 115, 118, 120, 140, 146, Passau f. übr. Gem.; HZA, HK: Passau; IuHK: für Niederbayern in Passau; OPD: Regensburg; StA: Sandbach f.d. Gem. 140, 146, Sulzbach a. Inn f.d. Gem. 117, 142, Thyrnau f.d. Gem. 114, 143, übr. Gem. bilden jeweils einen eigenen Standesamtsbezirk; OKI: A f.d. Gem. 121, B f. übr. Gem.; BWKr: 210.

Aicha vorm Wald .....	18,52	277	392	672	761	1 433	515	35,9	1 811	111	8359
Altenmarkt .....	23,83	185	268	508	537	1 045	362	34,6	1 420	112	8399
Bad Höhenstadt .....	13,31	159	281	470	531	1 001	316	31,6	1 559	113	8399
Büchlberg .....	17,02	291	565	990	1 066	2 056	512	24,9	2 156	128	8391
Donauwetzdorf .....	8,45	48	69	149	173	322	180	55,9	502	114	8391
Dorfbach .....	10,13	141	210	340	404	744	289	38,8	1 043	115	8359
Eglsee .....	9,83	123	144	305	304	609	342	56,2	860	116	8399
Eholting .....	7,27	47	62	115	133	248	112	45,2	472	117	839
Engertsham .....	17,22	163	264	462	528	990	425	42,9	1 430	118	8399
Fürstenstein .....	19,31	559	1 081	1 700	1 746	3 446	441	12,8	3 931	119	8359
Fürstenzell .....	15,17	395	887	1 467	1 648	3 115	432	13,9	2 916	120	8399
Grubweg .....	9,15	515	1 360	2 098	2 174	4 272	176	4,1	2 474	121	8391
Hacklberg .....	14,48	512	1 241	1 706	2 373	4 079	304	7,5	3 794	122	8391
Hals, Markt .....	4,02	214	517	765	858	1 623	113	7,0	1 615	123	8391
Haselbach .....	11,56	162	250	476	478	954	326	34,2	1 077	124	8391*
Heining .....	18,10	694	1 576	2 273	2 635	4 908	431	8,8	5 193	125	8394
Hutthurm, Markt .....	13,79	299	574	862	1 028	1 890	382	20,2	2 121	126	8391
Kellberg .....	15,77	180	365	621	711	1 332	304	22,8	1 409	127	8391
München .....	8,37	167	280	468	500	968	228	23,6	1 073	129	8391
Neuburg a. Inn .....	20,49	205	324	476	598	1 074	302	28,1	1 299	130	8399
Neuhaus a. Inn .....	1,97	168	371	464	767	1 231	88	7,1	1 507	131	8399
Neukirchen a. Inn .....	15,42	250	417	689	769	1 458	503	34,5	1 800	132	8399
Neukirchen vorm Wald ..	24,30	327	500	885	968	1 853	697	37,6	2 123	133	8391*
Nirsching .....	9,54	78	128	253	282	535	227	42,4	649	134	8391
Oberdiendorf .....	6,14	124	208	382	391	773	137	17,7	687	135	8391
Prag .....	15,11	223	299	585	620	1 205	478	39,7	1 343	136	8391
Raßberg .....	13,75	99	149	330	320	650	219	33,7	831	137	8391
Ruderting .....	12,90	267	442	725	794	1 519	345	22,7	1 608	138	8391
Salzweg .....	16,15	228	366	637	654	1 291	333	25,8	1 302	139	8391
Sandbach .....	16,67	247	365	584	667	1 251	391	31,3	1 568	140	8359
Stragkirchen .....	15,69	150	236	451	476	927	363	39,2	1 081	141	8391
Sulzbach a. Inn .....	2,43	95	177	267	319	586	76	13,0	587	142	8399
Thyrnau .....	10,74	197	347	593	699	1 292	267	20,7	1 202	143	8391
Tiefenbach .....	17,03	287	497	845	931	1 776	430	24,2	1 776	144	8391
Tittling, Markt .....	20,80	575	1 026	1 536	1 903	3 439	529	15,4	3 543	145	8391*
Voglarn .....	10,27	78	96	200	192	392	254	64,8	673	146	8359
Vornbach .....	9,73	127	192	325	356	681	273	40,1	932	147	8399
Witzmannsberg .....	18,72	246	359	695	729	1 424	503	35,3	1 638	148	8391
Wotzdorf .....	9,95	303	529	1 005	958	1 963	213	10,9	1 883	149	8391
Zusammen ...	523,07	9 405	17 414	28 374	31 981	60 355	12 818	21,2	64 888		

Gemeinde	Fläche	Be- wohnte Gebäude	Haus- halte	Wohnbevölkerung am					Stat. Kenn- ziffer der Ge- meinde	Post- leit- zahl
				6.6.1961				13.9.1950		
				männ- lich	weib- lich	ins- gesamt	dar. land- u. forst- wirtschaftliche Bevölkerung	ins- gesamt		
	qkm	Anzahl			%	Anzahl				

44 Landkreis Pfarrkirchen

Sitz der Kreisverwaltung: Pfarrkirchen, Stadt

AG: Simbach a. Inn f.d. Gem. 117, 118, 119, 121, 123, 124, 125, 128, 132, 135, 137, 139 bis 143, 145, 150, 151, 152 u. gemfr. Gebiete, Pfarrkir-  
chen f. übr. Gem.; LG: Passau; OLG: München; ArG: Passau; SG: Landshut; VG: Regensburg; AA: Pfarrkirchen; FA: Simbach a. Inn f.d. Gem.  
117, 118, 119, 121, 123, 124, 125, 128, 132, 135, 137, 139, 140 bis 143, 145, 150, 151, 152 u. gemfr. Gebiete, Pfarrkirchen f. übr. Gem.; OFD:  
München; ZA: Simbach a. Inn f.d. Gem. 118, 119, 124, 140, Vilshofen f. übr. Gem.; HZA, HK: Passau; LuHK: für Niederbayern in Passau; OPD:  
München f.d. Gemeindeteil Mannersdorf (tlw.) i.d. Gem. 121, Regensburg f. übr. Gem. u. übr. Teile d. Gem. 121; StA: Pfarrkirchen f.d. Gem. 133,  
136, 146, Postmünster f.d. Gem. 120, 134, 138, Triftern f.d. Gem. 144, 147, übr. Gem. bilden jeweils einen eigenen Standesamtsbezirk; OKI: A  
f.d. Gem. 133, B f. übr. Gem.; BWKr: 211.

Amsham .....	14,97	185	220	375	425	800	429	53,6	1 131	111	8344
Anzenkirchen 1) .....	8,93	238	373	508	640	1 148	322	28,0	1 322	127	8341*
Asenham .....	17,45	233	308	552	633	1 185	611	51,6	1 542	112	8341
Baumgarten .....	22,74	219	280	490	585	1 075	570	53,0	1 484	113	8341
Brombach .....	5,44	102	127	202	257	459	156	34,0	597	114	8341
Dietersburg .....	21,56	207	239	453	511	964	570	59,1	1 381	115	8341
Eggldham .....	21,87	324	438	647	815	1 462	596	40,8	1 990	116	8344*
Eggstetten .....	7,76	114	133	263	275	538	299	55,6	696	117	8265
Ering .....	20,56	294	535	716	900	1 616	402	24,9	2 045	118	8399
Erlach .....	12,77	189	301	440	540	980	337	34,4	1 150	119	8265*
Gangerbauer .....	15,85	123	143	307	345	652	463	71,0	958	120	8341
Gumpersdorf .....	12,13	180	217	373	445	818	388	47,4	1 024	121	8342*
Hirschbach .....	12,11	187	234	415	485	900	446	49,6	1 173	122	8341
Julbach .....	9,28	348	522	724	879	1 603	310	19,3	1 609	123	8265
Kirchberg a. Inn .....	16,13	167	192	380	427	807	446	55,3	1 013	124	8265*
Kirchdorf a. Inn .....	27,78	544	799	1 261	1 385	2 646	619	23,4	2 521	125	8265
Lengsham .....	10,40	108	126	237	251	488	300	61,5	779	126	8343
Münchham .....	18,37	176	207	376	406	782	411	52,6	1 260	128	8399
Neuhöfen .....	11,85	109	145	270	280	550	346	62,9	772	129	8341*
Neukirchen b. Pfarrkir- chen .....	19,22	204	247	455	514	969	562	58,0	1 245	130	8241
Nöham .....	10,90	190	215	392	433	825	425	51,5	1 094	131	8341
Obertürken .....	8,95	110	135	265	285	550	263	47,8	663	132	8331*
Pfarrkirchen, Stadt .....	3,78	976	2 217	2 636	3 398	6 034	143	2,4	6 077	133	834
Postmünster .....	2,15	105	171	244	309	553	136	24,6	670	134	8341
Randling .....	12,11	125	154	293	317	610	376	61,6	842	135	8342
Reichenberg .....	22,93	360	488	802	882	1 684	606	36,0	1 547	136	834
Reut .....	9,58	95	102	225	246	471	336	71,3	724	137	8341
Schalldorf .....	13,57	138	181	417	441	858	420	49,0	1 003	138	834
Schildthurn .....	9,26	131	158	289	323	612	348	56,9	832	139	8342*
Simbach a. Inn, Stadt ..	10,99	985	2 534	2 975	4 040	7 015	294	4,2	7 484	140	8265
Stubenberg .....	17,55	266	350	585	685	1 270	493	38,8	1 591	141	8399*
Tann, Markt .....	1,18	310	552	690	898	1 588	78	4,9	1 921	142	8342
Taubenbach .....	10,31	136	175	324	339	663	303	45,7	915	143	8342*
Triftern, Markt .....	1,95	315	576	666	908	1 574	104	6,6	1 785	144	8343
Ulbering .....	12,47	126	143	287	304	591	360	60,9	820	145	8341
Untergrasensee .....	17,39	176	215	394	468	862	488	56,6	1 246	146	834
Voglarn .....	9,04	107	129	232	252	484	277	57,2	669	147	8343
Walburgskirchen .....	15,89	160	190	343	411	754	484	64,2	1 124	148	8341
Waldhof .....	8,79	82	106	182	208	390	216	55,4	504	149	8341
Wiesing .....	10,55	83	98	218	228	446	318	71,3	593	150	8343*
Wittibreit .....	25,91	289	374	653	721	1 374	755	54,9	1 728	151	8341
Zimmern .....	13,74	160	211	362	402	764	419	54,8	1 051	152	8341
Gemeindefreie Gebiete. .	5,22	—	—	—	—	—	—	—	—	—	—
Zusammen ...	561,39	9 676	15 260	22 918	27 496	50 414	16 225	32,2	60 575		

45 Landkreis Regen

Sitz der Kreisverwaltung: Regen, Stadt

AG: Regen; LG: Deggendorf; OLG: München; ArG: Passau; SG: Landshut; VG: Regensburg; AA: Deggendorf; FA: Zwiesel; OFD: München;  
ZA: Zwiesel; HZA, HK: Passau; LuHK: für Niederbayern in Passau; OPD: Regensburg; StA: Bischofsmais f.d. Gem. 114, 121 u. Gemeindeteil  
Rusel i.d. Gem. 155 im Ldkr. Deggendorf, Kirchdorf i. Wald f.d. Gem. 111, 125, 136, Langdorf f.d. Gem. 116, 127, Regen f.d. Gem. 112, 117, 130,  
133, 135, Rinchnach f.d. Gem. 119, 123, 134, Zwiesel f.d. Gem. 113, 126, 138, übr. Gem. bilden jeweils einen eigenen Standesamtsbezirk; OKI:  
A f.d. Gem. 133, B f. übr. Gem.; BWKr: 208.

1) Bis 22.11.1961 „Loderham“.

Gemeinde	Fläche	Be- wohnte Gebäude	Haus- halte	Wohnbevölkerung am					Stat. Kenn- ziffer der Ge- meinde	Post- leit- zahl
				6.6.1961				13.9.1950		
				männ- lich	weib- lich	ins- gesamt	dar. land- u. forst- wirtschaftliche Bevölkerung	ins- gesamt		
	qkm			Anzahl				%	Anzahl	
Abtschlag .....	7,44	51	64	125	157	282	169	59,9	364	111
Bärndorf 1) .....	8,94	84	144	202	264	466	140	30,0	397	112
Bärnzell .....	12,50	109	189	320	333	653	199	30,5	647	113
Bayerisch Eisenstein, ..	21,84	202	535	696	834	1 530	203	13,3	2 182	118
Bischofsmais .....	14,86	198	336	522	608	1 130	370	32,7	1 273	114
Bodenmais, Markt .....	19,43	645	1 098	1 509	1 853	3 362	504	15,0	3 740	115
Brandten .....	17,05	88	151	260	270	530	141	26,6	598	116
Eggenried .....	12,80	103	143	237	268	505	212	42,0	536	117
Ellerbach .....	12,81	111	158	279	300	579	235	40,6	664	119
Frauenau .....	59,60	494	1 254	1 718	1 999	3 717	401	10,8	3 925	120
Habischried .....	12,05	35	46	84	95	179	53	29,6	253	121
Hochdorf .....	19,39	246	373	568	703	1 271	480	37,8	1 431	122
Kasberg .....	8,65	87	157	251	273	524	172	32,8	591	123
Kirchberg .....	12,84	250	393	630	730	1 360	430	31,6	1 477	124
Kirchdorf i. Wald .....	13,90	191	305	446	570	1 016	299	29,4	1 161	125
Klautzenbach .....	7,87	82	156	273	282	555	104	18,7	531	126
Langdorf .....	17,31	204	357	534	572	1 106	255	23,1	1 217	127
Lindberg .....	58,29	345	789	1 203	1 298	2 501	691	27,6	3 565	128
March .....	7,65	154	239	356	445	801	197	24,6	901	129
Oberneumais .....	15,14	90	120	252	266	518	255	49,2	650	130
Rabenstein .....	21,72	159	358	535	597	1 132	155	13,7	1 455	131
Raindorf .....	17,44	223	311	514	556	1 070	551	51,5	1 241	132
Regen, Stadt .....	6,95	767	1 857	2 538	2 856	5 394	108	2,0	5 122	133
Rinchnach .....	18,76	289	471	711	817	1 528	371	24,3	1 648	134
Rinchnachmündt .....	13,69	221	455	690	747	1 437	197	13,7	1 391	135
Schlag .....	9,23	85	128	218	251	469	185	39,4	568	136
Zell .....	18,52	171	207	423	419	842	486	57,7	993	137
Zwiesel, Stadt .....	6,93	1 085	2 740	3 592	4 476	8 068	191	2,4	8 347	138
Gemeindefreie Gebiete...	99,69	16	53	89	75	164	91	55,5	158	444
<b>Zusammen ...</b>	<b>573,29</b>	<b>6 785</b>	<b>13 587</b>	<b>19 775</b>	<b>22 914</b>	<b>42 689</b>	<b>7 845</b>	<b>18,4</b>	<b>47 026</b>	

#### 46 Landkreis Rottenburg a. d. Laaber

Sitz der Kreisverwaltung: Rottenburg a. d. Laaber, Markt

AG: Rottenburg a. d. Laaber; LG: Landshut; OLG: München; ArG: Regensburg; SG: Landshut; VG: Regensburg; AA: Landshut; FA: Mallersdorf; OFD: München; ZA: Landshut f. d. Gem. 157, 119, 151, Kelheim f. übr. Gem.; HZA: Landshut; HK: Passau; LuHK: für Niederbayern in Passau; OPD: Regensburg; StA: Hohenthann f. d. Gem. 157, 119, 152, Münster f. d. Gem. 126, 141, Oberhatzkofen f. d. Gem. 132, 153, Pfeffenhausen f. d. Gem. 120, 142, Rottenburg a. d. Laaber f. d. Gem. 135, 146, Schmatzhausen f. d. Gem. 114, 148, Semerskirchen f. d. Gem. 149, 150, übr. Gem. bilden jeweils einen eigenen Standesamtsbezirk; OKI: A f. Anlagen d. Bundeswehr i. d. Gem. 129, B f. übr. Gem. u. übr. Teile d. Gem. 129; BWKr: 209.

Adlhausen .....	7,60	60	80	127	150	277	126	45,5	388	111	8421
Allersdorf .....	3,57	31	34	78	79	157	104	66,2	254	112	8306
Andermannsdorf .....	8,66	90	106	187	208	395	229	58,0	544	113	8301
Egg .....	8,05	19	24	64	56	120	108	90,0	222	114	8301
Gambach 2) .....	3,52	17	22	48	42	90	68	75,6	135	157	8301
Hebramsdorf .....	8,17	53	63	131	136	267	175	65,5	362	115	8301
Herrngiersdorf .....	3,37	69	89	148	175	323	135	41,8	514	116	8301
Höglhof .....	4,97	32	32	83	75	158	111	70,3	198	118	8421
Hofendorf .....	6,67	60	73	142	162	304	171	56,3	429	117	8301
Hohenthann .....	7,60	112	154	255	286	541	177	32,7	665	119	8301
Holzhausen .....	11,44	81	103	212	212	424	222	52,4	512	120	8301
Inkofen .....	7,87	72	96	167	168	335	188	56,1	552	121	8301
Kläham .....	15,12	180	247	394	457	851	340	40,0	876	122	8301
Laaberberg .....	10,03	75	81	168	189	357	229	64,1	486	123	8421
Langquaid, Markt .....	4,10	311	552	694	888	1 582	141	8,9	1 948	124	8301
Leitenhausen .....	6,90	57	63	140	155	295	182	61,7	427	125	8301
Münster .....	4,98	41	45	101	105	206	122	59,2	275	126	8301
Niedereulenbach .....	4,29	53	63	116	112	228	144	63,2	334	127	8421*
Niederhornbach .....	12,62	92	105	239	250	489	339	69,3	624	128	8301
Niederleierndorf .....	9,93	102	134	241	258	499	221	44,3	665	129	8301
Oberergoldsbach .....	11,04	68	78	179	181	360	241	66,9	578	130	8301
Obereulenbach .....	7,97	47	55	102	126	228	149	65,4	348	131	8421
Oberhatzkofen .....	16,49	136	181	327	371	698	325	46,6	883	132	8301

1) Mit Wirkung vom 1.4.1962 in die Gemeinde Regen, Stadt eingegliedert. — 2) Mit Wirkung vom 1.4.1962 in Hohenthann eingegliedert.

Gemeinde	Fläche	Be- wohnte Gebäude	Haus- halte	Wohnbevölkerung am						Stat. Kenn- ziffer der Ge- meinde	Post- leit- zahl
				6.6.1961					13.9.1950		
				männ- lich	weib- lich	ins- gesamt	dar. land- u. forst- wirtschaftliche Bevölkerung	ins- gesamt			
qkm	Anzahl				%	Anzahl					
Oberlauterbach .....	12,75	135	178	305	328	633	347	54,8	779	133	8301
Oberleierndorf .....	4,43	37	47	85	83	168	105	62,5	240	134	8301
Oberotterbach .....	5,64	32	34	66	91	157	122	77,7	286	135	8303
Oberroning .....	11,81	86	103	175	426	601	231	38,4	712	136	8301
Paring .....	9,49	77	80	195	175	370	297	80,3	586	137	8301
Pattendorf .....	10,74	192	291	473	573	1 046	301	28,8	1 134	138	8301
Pfaffendorf .....	11,20	80	94	215	217	432	286	66,2	605	140	8301
Pfeffendorf .....	10,13	28	36	86	94	180	147	81,7	292	141	8301
Pfeffenhausen, Markt ..	7,21	368	614	776	990	1 766	177	10,0	2 102	142	8301
Piegendorf .....	9,89	53	61	125	147	272	200	73,5	389	143	8301
Rainertshausen .....	6,91	47	51	113	127	240	178	74,2	315	144	8301
Rohr, Markt .....	8,95	292	448	875	783	1 658	312	18,8	1 788	145	8421
Rottenburg a.d. Laaber, Markt .....	3,51	445	825	1 039	1 328	2 367	112	4,7	2 169	146	8303
Sandsbach .....	10,00	92	109	202	224	426	189	44,4	583	147	8301
Schmatzhausen .....	7,73	86	99	200	198	398	197	49,5	621	148	8301
Semerskirchen .....	7,61	42	46	102	110	212	146	68,9	290	149	8301
Sittelsdorf .....	7,89	28	30	75	72	147	129	87,8	207	150	8301
Stollnried .....	5,61	28	32	83	87	170	120	70,6	209	151	8301
Türkenfeld .....	4,55	48	51	167	119	286	141	49,3	356	152	8301
Unterlauterbach .....	5,08	33	38	76	78	154	113	73,4	214	153	8301
Wahlsdorf .....	6,35	49	51	102	113	215	154	71,6	292	154	8306
Wildenberg .....	18,12	228	277	514	568	1 082	450	41,6	1 462	155	8301
Wolferthau .....	7,67	35	42	87	92	179	132	73,7	277	156	8301
Gemeindefreie Gebiete. .	7,46	—	—	—	—	—	—	—	—		
Zusammen . . .	385,68	4 399	6 117	10 479	11 864	22 343	8 833	39,5	28 127		

47 Landkreis Straubing  
Sitz der Kreisverwaltung: Straubing, Stadt

AG: Straubing; LG: Regensburg; OLG: Nürnberg; ArG: Regensburg; SG: Landshut; VG: Regensburg; AA: Deggendorf; FA: Straubing; OFD: Mün-  
chen; ZA: Deggendorf f.d. Gem. 120, 124, 135, 139, 141, 150, 153, Straubing f. übr. Gem.; HZA: Landshut; HK: Passau; LuHK: für Niederbayern in Passau;  
OPD: Regensburg; StA: Aiterhofen f.d. Gem. 113, 133, Atting f.d. Gem. 116, 146, Feldkirchen f.d. Gem. 118, 131, Hornstorf f.d. Gem. 123, 155,  
Ittling f.d. Gem. 115, 125, Kößnach f.d. Gem. 128, 144, Leiblfling f.d. Gem. 117, 129, Niedermotzing f.d. Gem. 134, 137, Niederschneiding f.d.  
Gem. 120, 135, Oberschneiding f.d. Gem. 139, 154, Pönnig f.d. Gem. 136, 145, Steinach f.d. Gem. 111, 152, Straßkirchen f.d. Gem. 141, 153,  
übr. Gem. bilden jeweils einen eigenen Standesamtsbezirk; OKI: B f. alle Gem.; BWKr: 212.

Agendorf .....	11,01	93	105	223	233	456	282	61,8	570	111	8441
Aholfing .....	11,79	111	165	291	300	591	354	59,9	824	112	8441
Aiterhofen .....	13,36	187	253	443	675	1 118	344	30,8	1 323	113	8441
Alburg .....	22,02	252	609	863	1 061	1 924	455	23,6	1 478	114	8441
Amselfing .....	21,87	119	155	336	332	668	441	66,0	939	115	8441
Atting .....	14,94	163	238	401	445	846	347	41,0	1 152	116	8441
Dürnhart .....	3,07	58	67	134	128	262	181	69,1	321	157	8441
Eschlbach .....	11,84	70	79	170	183	353	259	73,4	549	117	8441
Feldkirchen .....	14,06	132	181	330	364	694	385	55,5	1 006	118	8441
Geltolfing .....	5,93	59	85	152	181	333	155	46,5	444	119	8441
Grafling .....	7,86	28	40	90	105	195	151	77,4	332	120	8351
Hailing .....	12,19	96	118	232	247	479	235	49,1	656	121	8441
Hankofen .....	16,34	117	141	261	295	556	344	61,9	811	122	8441*
Hornstorf .....	3,89	71	111	169	192	361	101	28,0	341	123	8441
Irlbach .....	11,47	212	309	479	575	1 054	308	29,2	1 235	124	8441
Ittling .....	15,62	334	549	911	959	1 870	430	23,0	2 165	125	8441
Kagers .....	6,16	89	143	196	248	444	129	29,1	387	126	844
Kirchroth .....	5,87	96	134	225	257	482	235	48,8	675	127	8441
Kößnach .....	6,21	68	89	152	186	338	152	45,0	437	128	8441
Leiblfling .....	11,76	136	229	349	391	740	229	30,9	915	129	8441
Metting .....	5,44	39	39	78	82	160	134	83,8	261	130	8441
Mitterharthausen .....	8,85	50	94	196	205	401	224	55,9	651	131	8441
Münster .....	7,35	131	181	289	322	611	229	37,5	975	132	8441
Niederharthausen .....	5,10	34	60	130	130	260	142	54,6	297	133	8441
Niedermotzing .....	3,20	46	55	84	104	188	98	52,1	237	134	8441
Niederschneiding .....	13,09	91	140	283	450	733	373	50,9	1 024	135	8441

Gemeinde	Fläche	Be- wohnte Gebäude	Haus- halte	Wohnbevölkerung am						Stat. Kenn- ziffer der Ge- meinde	Post- leit- zahl
				6.6.1961					13.9.1950		
				männ- lich	weib- lich	ins- gesamt	dar. land- u. forst- wirtschaftliche Bevölkerung	ins- gesamt			
									qkm		
Oberharthausen .....	5,66	38	44	97	101	198	156	78,8	284	136	8441
Obermotzing .....	4,64	62	74	156	153	309	161	52,1	348	137	8441
Oberpiebing .....	15,52	110	139	276	308	584	320	54,8	918	138	8441
Oberschneiding .....	9,57	108	182	269	334	603	197	32,7	778	139	8441
Obersunzing .....	11,87	91	119	247	258	505	310	61,4	682	140	8441
Oberzeitldorn .....	5,42	78	93	185	196	381	167	43,8	472	156	8441
Paitskofen .....	8,06	61	97	160	194	354	214	60,5	537	141	8441
Parkstetten .....	10,34	226	332	539	619	1 158	274	23,7	991	142	8441
Perkam .....	14,23	237	294	518	580	1 098	389	35,4	1 196	143	8441
Pittrich .....	5,60	22	22	49	52	101	86	85,1	124	144	8441
Pönning .....	7,10	56	61	127	125	252	180	71,4	390	145	8441
Rain .....	11,20	175	245	432	429	861	324	37,6	994	146	8441
Reibersdorf .....	3,80	43	40	83	88	171	125	73,1	246	147	8441
Reißing .....	12,64	124	160	262	302	564	305	54,1	781	148	8441
Salching .....	10,31	166	241	393	410	803	197	24,5	855	149	8441
Schambach .....	10,68	97	132	228	282	510	259	50,8	663	150	8441
Schwimmbach .....	6,73	122	134	255	284	539	344	63,8	609	151	8441
Steinach .....	7,44	139	209	353	397	750	318	42,4	948	152	8441
Straßkirchen .....	16,09	361	632	946	1 034	1 980	353	17,8	1 885	153	8444
Unterzeitldorn .....	6,90	48	61	99	135	234	126	53,8	268	155	8441
Wolferkofen .....	8,86	82	94	190	189	379	253	66,8	547	154	8441
Zusammen ...	462,91	5 328	7 774	13 331	15 120	28 451	11 775	41,4	34 521		

48 Landkreis Viechtach

Sitz der Kreisverwaltung: Viechtach, Stadt

AG: Viechtach; LG: Deggendorf; OLG: München; ArG: Passau; SG: Landshut; VG: Regensburg; AA: Deggendorf; FA: Viechtach; OFD: München; ZA: Zwiesel; HZA, HK: Passau; IuHK: für Niederbayern in Passau; OPD: Regensburg; StA: Gotteszell f.d. Gem. 118 u. f.d. Gem. 115 im Ldkr. Deggendorf, Kollnburg f.d. Gem. 120, 124, übr. Gem. bilden jeweils einen eigenen Standesamtsbezirk; OKI: B f. alle Gem.; BWK: 208.

Achslach .....	30,18	209	263	432	509	941	403	42,8	1 180	111	8371*
Allersdorf .....	19,73	158	187	358	386	744	408	54,8	1 058	112	8374
Ambruck .....	26,86	350	519	714	853	1 567	498	31,8	1 935	113	8491
Blossersberg .....	15,75	297	420	635	725	1 360	418	30,7	1 448	114	8374
Böbrach .....	25,83	262	410	605	697	1 302	362	27,8	1 641	115	8371
Drachselsried .....	34,71	396	562	860	978	1 838	671	36,5	2 135	116	8371
Geiersthal .....	22,36	371	584	871	983	1 854	498	26,9	1 933	117	8376
Gotteszell .....	9,23	204	331	417	563	980	220	22,4	1 267	118	8371
Kirchaitnach .....	12,69	125	140	286	276	562	323	57,5	760	119	8374
Kollnburg .....	10,79	223	294	424	496	920	409	44,5	1 170	120	8371*
Moosbach .....	14,99	191	262	399	480	879	367	41,8	986	121	8491
Patersdorf .....	17,05	301	427	730	789	1 519	411	27,1	1 751	122	8376
Prackenbach .....	11,32	175	244	370	410	780	296	37,9	994	123	8371*
Rechtersried .....	16,61	135	152	244	307	551	369	67,0	756	124	8371*
Ruhmannsdorf .....	13,55	137	173	287	309	596	269	45,1	824	125	8371
Ruhmannsfelden, Markt ..	5,80	362	753	948	1 171	2 119	200	9,4	2 488	126	8375
Schlatzendorf .....	9,59	196	311	442	529	971	256	26,4	869	127	8374
Schönau .....	14,38	120	132	255	279	534	333	62,4	656	128	8374
Teisnach .....	25,77	466	821	1 193	1 372	2 565	444	17,3	2 669	129	8376
Viechtach, Stadt .....	8,39	626	1 300	1 536	2 082	3 618	166	4,6	4 127	130	8374
Wettzell .....	14,69	108	132	249	269	518	293	56,6	705	131	8491
Wiesing .....	11,67	112	120	213	224	437	253	57,9	564	132	8374
Zachenberg .....	27,31	352	536	880	993	1 873	549	29,3	2 223	133	8371
Gemeindefreie Gebiete...	13,38	-	-	-	-	-	-	-	-		
Zusammen ...	412,65	5 876	9 073	13 348	15 680	29 028	8 416	29,0	34 139		

49 Landkreis Vilsbiburg

Sitz der Kreisverwaltung: Vilsbiburg, Stadt

AG: Vilsbiburg; LG: Landshut; OLG: München; ArG: Regensburg; SG: Landshut; VG: Regensburg; AA: Landshut; FA: Vilsbiburg; OFD: München; ZA: Erding f.d. Gem. 114, 115, 123, 124, 137, 139, 141, 145, 147, 149, Landshut f. übr. Gem. HZA: Landshut u. München-Ost; HK: Passau; IuHK: für Niederbayern in Passau; OPD: München f.d. Gemeindeteil Petzling i.d. Gem. 118, f.d. Gemeindeteile Au, Billberg, Bonbruck,



09 Bayern  
2 RB Niederbayern  
49, 50

Gemeinde	Fläche	Be- wohnte Gebäude	Haus- halte	Wohnbevölkerung am					Stat. Kenn- ziffer der Ge- meinde	Post- leit- zahl
				6.6.1961				13.9.1950		
				männ- lich	weib- lich	ins- gesamt	dar. land- u. forst- wirtschaftliche Bevölkerung	ins- gesamt		
	qkm	Anzahl			%	Anzahl				

Brandstätt, Diemeck, Ed, Egg, Endsgraben, Felizenzell, Geiersberg, Geiselbrechting, Gosselding, Grund, Hasenwinkel, Herrneck, Höhenberg, Kremshub, Kumpfmühle, Lerchertshub, Lehen, Leiten, Litzelkirchen, Mauth, Moos, Nebelhub, Neusiedlthal, Niederloh, Oberloh, Oseneck, Pflegöd, Rothweg, Schmidberg, Schmitten, Schwarzmoos, Seidlthal, Spagelsöd, Stift u. Zweifurth i.d. Gem. 124, f.d. Gemeindeteile Faltern, Haag, Hangersmühle, Harham, Köning, Lehrhub, Rammelsberg, Seon u. Weibering m. Hublohe i.d. Gem. 139, Regensburg f. übr. Gem. u. übr. Teiled. Gem. 118, 124 u. 139; StA: Gem. bilden jeweils einen eigenen Standesamtsbezirk; OKI: A f.d. Gem. 146, B f. übr. Gem.; BWK: 211.

Aham	12,42	153	211	366	387	753	317	42,1	1 049	111	8311
Aich	12,98	137	201	313	396	709	280	39,5	911	112	8311
Altfraunhofen	24,20	214	287	551	584	1 135	548	48,3	1 623	113	8311
Babing	5,83	53	72	158	175	333	163	48,9	369	114	8311
Baierbach	16,80	129	153	299	310	609	366	60,1	874	115	8311
Bergham	10,42	77	91	179	211	390	238	61,0	557	116	8315
Binabiburg	17,64	163	207	363	434	797	400	50,2	1 049	117	8311
Bodenkirchen	13,28	188	273	465	524	989	321	32,5	1 120	118	8311*
Bonbruck	16,09	186	261	450	497	947	409	43,2	1 221	119	8311
Diemannskirchen	16,29	103	130	275	284	559	331	59,2	772	120	8315
Dietelskirchen	19,72	167	204	407	413	820	458	55,9	1 101	121	8311
Dimaich	14,77	151	183	305	378	683	378	55,3	997	122	8314
Eberspoint	6,17	116	168	195	253	448	114	25,4	688	123	8311
Felizenzell	14,29	116	136	251	288	539	377	69,9	816	124	8251*
Frauensattling	11,68	105	146	238	265	503	256	50,9	786	125	8313
Frontenhausen, Markt	6,90	510	836	1 069	1 365	2 434	160	6,6	2 682	126	8316
Gaindorf	10,00	85	115	223	248	471	235	49,9	607	127	8313
Geisenhausen, Markt	4,32	551	1 011	1 207	1 635	2 842	140	4,9	2 652	128	8315
Gerzen	4,66	190	297	416	505	921	120	13,0	1 053	129	8311
Haarbach	9,16	118	141	256	319	575	238	41,4	734	130	8311
Hölsbrunn	21,83	179	201	368	404	772	531	68,8	1 215	131	8311*
Holzhausen	23,16	156	183	344	366	710	490	69,0	1 047	132	8311
Jesendorf	22,21	184	212	401	440	841	502	59,7	1 172	133	8311
Kröning	16,64	164	208	383	433	816	395	48,4	1 056	134	8311*
Lichtenhaag	9,94	117	154	265	287	552	207	37,5	755	135	8311
Loizenkirchen	11,25	123	169	281	296	577	242	41,9	755	136	8311
Neufraunhofen	17,52	193	248	431	474	905	418	46,2	1 231	137	8311
Neuhausen	16,84	80	92	186	213	399	292	73,2	609	138	8311
Pauluszell	18,78	151	177	357	384	741	503	67,9	1 056	139	8311*
Rampoldstetten	21,07	129	145	300	331	631	463	73,4	990	140	8316*
Ruprechtsberg	10,62	90	100	219	219	438	266	60,7	627	141	8311
Salksdorf	14,18	72	78	169	186	355	270	76,1	538	142	8315
Schalkham	21,45	186	213	534	464	998	545	54,6	1 363	143	8311
Seyboldsdorf	10,88	118	147	270	331	601	277	46,1	789	144	8313
Velden, Markt	2,74	360	702	876	1 163	2 039	86	4,2	2 242	145	8311
Vilsbiburg, Stadt	6,35	954	2 110	2 429	3 421	5 850	179	3,1	5 431	146	8313
Vilslern	16,19	192	217	413	444	857	509	59,4	1 190	147	8311
Wolferding	17,23	125	135	296	307	603	428	71,0	925	148	8311
Wurmsham	9,53	137	177	287	333	620	251	40,5	879	149	8311
<b>Zusammen</b>	<b>536,02</b>	<b>7 222</b>	<b>10 791</b>	<b>16 795</b>	<b>19 967</b>	<b>36 762</b>	<b>12 703</b>	<b>34,6</b>	<b>45 531</b>		

50 Landkreis Vilshofen

Sitz der Kreisverwaltung: Vilshofen, Stadt

AG: Vilshofen; LG: Passau; OLG: München; ArG: Passau; SG: Landshut; VG: Regensburg; AA: Passau; FA: Vilshofen; OFD: München; ZA: Deggendorf f.d. Gem. 111, 112, 117, 118, 121, 126, 127, 133, 136 bis 144, 146, 148, 150, 155, 157, Passau f.d. Gem. 122, Vilshofen f. übr. Gem. HZA: Landshut u. Passau; HK: Passau; luHK: für Niederbayern in Passau; OPD: Regensburg; StA: Aicha a.d. Donau f.d. Gem. 112, 141, Galgweis f.d. Gem. 124, 143, Kirchdorf b. Osterhofen f.d. Gem. 118, 133, Moos f.d. Gem. 137, 138, Niederpörling f.d. Gem. 140, 142, Ortenburg f.d. Gem. 134, 145, Wallerfing f.d. Gem. 139, 155, übr. Gem. bilden jeweils einen eigenen Standesamtsbezirk; OKI: A f.d. Gem. 153, B f. übr. Gem.; BWK: 213.

Aholming	26,88	311	426	760	830	1 590	668	42,0	1 733	111	8351
Aicha a.d. Donau	19,10	224	270	483	579	1 062	540	50,8	1 370	112	8353
Aidenbach, Markt	9,98	397	727	894	1 158	2 052	318	15,5	2 616	113	8359
Albersdorf	16,49	152	225	391	459	850	383	45,1	1 031	114	8358
Aldersbach	13,04	244	380	543	619	1 162	295	25,4	1 398	115	8359
Alkofen	20,15	546	733	1 433	1 366	2 799	770	27,5	3 066	116	8359

Gemeinde	Fläche	Be- wohnte Gebäude	Haus- halte	Wohnbevölkerung am					Stat. Kenn- ziffer der Ge- meinde	Post- leit- zahl	
				6.6.1961				13.9.1950			
				männ- lich	weib- lich	ins- gesamt	dar. land- u. forst- wirtschaftliche Bevölkerung	ins- gesamt			
	qkm	Anzahl				%	Anzahl				
Altenmarkt . . . . .	21,86	328	453	715	1 021	1 736	418	24,1	2 084	117	8353
Anning . . . . .	10,70	72	78	158	161	319	213	66,8	419	118	8353
Aunkirchen . . . . .	19,38	288	382	639	710	1 349	569	42,2	1 560	119	8359
Beutelsbach . . . . .	20,37	247	293	532	565	1 097	586	53,4	1 657	120	8359
Buchhofen . . . . .	8,52	91	129	241	272	513	240	46,8	703	121	8351
Eging, Markt . . . . .	16,22	403	654	947	1 205	2 152	384	17,8	2 181	122	8359
Forsthart . . . . .	11,37	198	258	393	432	825	380	46,1	1 026	123	8351
Galgweis . . . . .	3,15	41	46	67	93	160	97	60,6	268	124	8351
Garham . . . . .	20,34	271	321	594	688	1 282	620	48,4	1 442	125	8359
Gergweis . . . . .	7,84	135	180	223	293	516	169	32,8	791	126	8351
Göttersdorf . . . . .	6,64	139	175	266	323	589	311	52,8	769	127	8351
Haidenburg . . . . .	15,78	153	212	369	399	768	415	54,0	1 054	128	8359
Hilgartsberg . . . . .	18,12	215	268	454	561	1 015	447	44,0	1 331	129	8359
Hofkirchen, Markt . . . . .	1,86	153	256	330	384	714	84	11,8	914	130	8359
Iglbach . . . . .	23,80	420	553	937	1 192	2 129	724	34,0	2 301	131	8359
Kirchberg . . . . .	22,60	303	440	777	837	1 614	623	38,6	1 853	132	8391
Kirchdorf b. Osterhofen . . . . .	4,37	54	69	130	157	287	168	58,5	413	133	8353
Königbach . . . . .	6,43	75	82	173	200	373	236	63,3	553	134	8359
Künzing . . . . .	25,91	351	418	743	891	1 634	779	47,7	2 313	135	8351
Langenamming . . . . .	19,11	171	195	407	422	829	513	61,9	1 066	136	8353
Langenisarhofen . . . . .	11,98	142	199	312	357	669	234	35,0	781	137	8351
Moos . . . . .	20,56	262	390	580	664	1 244	426	34,2	1 377	138	8351
Neusling . . . . .	3,68	40	42	93	94	187	128	68,4	245	139	8351
Neutiefenweg . . . . .	2,48	45	51	85	99	184	93	50,5	223	140	8351
Niedermünchschorf . . . . .	3,75	19	28	61	62	123	88	71,5	189	141	8353
Niederpörling . . . . .	8,30	79	103	200	209	409	215	52,6	538	142	8351
Oberndorf . . . . .	1,67	38	40	71	89	160	86	53,8	191	143	8351
Oberpörling . . . . .	7,38	141	166	288	302	590	241	40,8	724	144	8351
Ortenburg, Markt . . . . .	4,30	297	523	674	995	1 669	127	7,6	1 955	145	8359
Osterhofen, Stadt . . . . .	2,47	540	976	1 235	1 711	2 946	125	4,2	2 946	146	8353
Otterskirchen . . . . .	22,28	244	313	645	671	1 316	578	43,9	1 667	147	8391*
Ottmaring . . . . .	7,18	87	97	227	227	454	316	69,6	623	148	8351
Pleinting, Markt . . . . .	5,07	251	420	545	668	1 213	130	10,7	1 437	149	8351
Ramsdorf . . . . .	4,61	56	70	123	150	273	149	54,6	368	150	8351
Rathsmannsdorf . . . . .	19,47	205	319	513	630	1 143	461	40,3	1 325	151	8359
Söldenau . . . . .	11,88	220	331	506	582	1 088	306	28,1	1 324	152	8359
Vilshofen, Stadt . . . . .	6,18	950	2 122	2 533	3 277	5 810	136	2,3	5 837	153	8358
Walchsing . . . . .	17,42	243	292	518	582	1 100	516	46,9	1 404	154	8359
Wallerfing . . . . .	12,49	136	153	330	323	653	405	62,0	856	155	8351
Windorf, Markt . . . . .	6,92	197	337	440	606	1 046	214	20,5	1 185	156	8359
Wisselsing . . . . .	10,72	103	122	254	275	529	270	51,0	764	157	8353
Zeitlarn . . . . .	13,69	153	204	341	417	758	334	44,1	929	158	8358
Gemeindefreie Gebiete...	2,26	—	—	—	—	—	—	—	—	—	—
Zusammen . . .	596,79	10 430	15 521	24 173	28 807	52 980	16 528	31,2	62 800		

### 51 Landkreis Wegscheid

Sitz der Kreisverwaltung: Wegscheid, Markt

AG: Wegscheid; LG: Passau; OLG: München; ArG: Passau; SG: Landshut; VG: Regensburg; AA, FA: Passau; OFD: München; ZA, HZA, HK: Passau; luHK: für Niederbayern in Passau; OPD: Regensburg; StA: Breitenberg f.d. Gem. 111, 116, 129, Hauzenberg f.d. Gem. 118, 119, 127, Oberzell f.d. Gem. 112, 125, Untergriesbach f.d. Gem. 121, 126, 133, Wegscheid f.d. Gem. 113, 120, 122, 132, 134, übr. Gem. bilden jeweils einen eigenen Standesamtsbezirk; OKl: B f. alle Gem.; BWK: 210.

Breitenberg .....	7,17	137	232	356	450	806	299	37,1	1 023	111	8391
Ederlsdorf .....	13,37	149	233	442	504	946	248	26,2	1 062	112	8391
Eidenberg .....	9,92	96	129	272	276	548	277	50,5	665	113	8396
Gegenbach .....	13,62	144	157	330	379	709	433	61,1	909	114	8391
Germannsdorf .....	15,72	232	370	655	673	1 328	275	20,7	1 322	115	8391
Gollnerberg .....	4,99	58	63	127	121	248	173	69,8	300	116	8391
Gottsdorf .....	13,51	114	200	357	373	730	259	35,5	740	117	8391
Hauzenberg, Markt .....	4,07	368	868	1 201	1 479	2 680	50	1,9	2 495	118	8395
Jahrdorf .....	11,63	191	291	547	572	1 119	306	27,3	1 007	119	8391

09 Bayern  
2 RB Niederbayern  
51, 52

Gemeinde	Fläche	Be- wohnte Gebäude	Haus- halte	Wohnbevölkerung am						Stat. Kenn- ziffer der Ge- meinde	Post- leit- zahl
				6.6.1961					13.9.1950		
				männ- lich	weib- lich	ins- gesamt	dar. land- u. forst- wirtschaftliche Bevölkerung	ins- gesamt			
	qkm	Anzahl				%	Anzahl				
Kasberg .....	6,25	64	81	146	199	345	192	55,7	340	120	8391
Lämmersdorf .....	19,01	140	170	340	378	718	362	50,4	970	121	8391
Meßnerschlag .....	8,53	88	115	217	240	457	277	60,6	585	122	8391
Möslberg .....	14,19	86	94	239	215	454	237	52,2	521	123	8396
Oberneureuth .....	17,73	165	219	488	506	994	373	37,5	1 045	124	8391
Obernzell, Markt .....	4,92	278	662	884	1 161	2 045	80	3,9	2 147	125	8391
Oberötzdorf .....	15,82	154	225	445	454	899	276	30,7	1 038	126	8391
Raßreuth .....	8,82	126	178	358	351	709	181	25,5	619	127	8395
Schaibing .....	13,86	238	414	844	865	1 709	330	19,3	1 700	128	8391
Schönberg .....	4,11	44	49	98	113	211	113	53,6	247	129	8391
Sonnen .....	4,15	64	91	169	176	345	130	37,7	370	130	8391
Thalberg .....	15,14	111	128	284	310	594	398	67,0	720	131	8391
Thurnreuth .....	5,03	55	74	175	179	354	112	31,6	349	132	8396
Untergriesbach, Markt ..	10,06	228	482	679	837	1 516	205	13,5	1 660	133	8391
Wegscheid, Markt .....	6,99	209	497	621	792	1 413	164	11,6	1 493	134	8396
Wildenranna .....	14,68	137	182	360	394	754	309	41,0	913	135	8391
Windpassing .....	8,94	164	208	440	434	874	281	32,2	879	136	8391
Zusammen .....	272,22	3 840	6 412	11 074	12 431	23 505	6 340	27,0	25 119		

52 Landkreis Wolfstein

Sitz der Kreisverwaltung: Freyung, Stadt

AG: Waldkirchen f.d. Gem. 112, 113, 114, 118, 120, 121, 116, 123, 125, 128, 129, 130, 134, 148, 138, 144, 147, 150, 151, 153 u. gemfr. Gebiete Duschlberger Wald, Frauenberger Wald u. Pleckensteiner Wald, Freyung f. übr. Gem. u. übr. gemfr. Gebiete; LG: Passau; OLG: München; ArG: Passau; SG: Landshut; VG: Regensburg; AA: Passau; FA: Freyung; OFD: München; ZA: Zwiesel f.d. Gem. 112, 135, 114, 115, 118, 120, 116, 124 bis 127, 131 136, 142, 145, 149, 151, Passau f. übr. Gem.; HZA, HK: Passau; LuHK: für Niederbayern in Passau; OPD: Regensburg; SiA: Grainet f.d. Gem. 120, 151, Heindlschlag f.d. Gem. 123, 138, Hohenau f.d. Gem. 127, 154, Kumreut f.d. Gem. 133 ohne d. Gemeindeteile Marchetsreut u. Marktberg i.d. Gem. 133, Röhrnbach f.d. Gem. 122, 139, 146, 155, Waldkirchen f.d. Gem. 144, 147, 150, 153, übr. Gem. bilden jeweils einen eigenen Standesamtsbezirk; OKI: A f.d. Gem. 117, B f. übr. Gem.; BWK: 210.

Altreichenau .....	15,54	237	337	568	626	1 194	486	40,7	1 246	112	8391
Außernbrünst .....	5,45	90	149	236	259	495	134	27,1	624	113	8391
Bischofsreut .....	13,15	177	322	449	527	976	344	35,2	1 504	135	8391
Böhmzwiesel .....	14,66	206	284	548	597	1 145	477	41,7	1 237	114	8392
Finsterau .....	11,63	186	344	456	509	965	420	43,5	1 141	115	8391
Freyung, Stadt .....	21,21	685	1 509	2 276	2 597	4 873	484	9,9	4 021	117	8393
Fürholz .....	8,97	99	119	226	260	486	239	49,2	668	118	8391
Fürsteneck .....	10,43	134	181	333	361	694	278	40,1	940	119	8391
Grainet .....	10,52	102	164	220	303	523	187	35,8	693	120	8391
Gsenget .....	8,18	107	119	296	297	593	287	48,4	647	121	8391
Haidmühle .....	7,64	159	341	434	544	978	230	23,5	1 619	116	8391
Harsdorf .....	11,52	122	159	280	318	598	225	37,6	743	122	8391
Heindlschlag .....	11,39	105	141	260	300	560	285	50,9	712	123	8391
Herzogsreut .....	5,85	103	158	256	303	559	268	47,9	628	124	8391
Hintereben .....	14,54	166	211	397	449	846	409	48,3	1 016	125	8391
Hinterschmiding .....	13,65	193	291	513	597	1 110	338	30,5	1 107	126	8391
Hohenau .....	10,22	166	273	428	501	929	277	29,8	1 045	127	8351
Jandelsbrunn .....	16,51	275	401	695	783	1 478	471	31,9	1 738	128	8391
Karlsbach .....	16,25	202	282	472	548	1 020	373	36,6	1 176	129	8392
Klafterstraß .....	5,91	69	85	150	190	340	171	50,3	430	130	8391
Kreuzberg .....	16,71	143	221	358	425	783	300	38,3	889	131	8391
Kumreut .....	21,36	310	469	776	943	1 719	597	34,7	1 974	133	8391
Lackenhäuser .....	3,46	70	93	170	175	345	162	47,0	413	134	8391
Maurh .....	16,91	266	464	685	796	1 481	553	37,3	1 575	136	8391
Neureichenau .....	13,11	231	295	539	587	1 126	478	42,5	1 257	148	8391
Niederperlesreut .....	9,34	127	164	248	351	599	251	41,9	836	137	8391
Oberfrauenwald .....	6,60	38	51	90	96	186	58	31,2	251	138	8391
Oberndorf .....	7,39	104	139	228	250	478	209	43,7	679	139	8391
Perlesreut, Markt .....	1,14	113	271	290	417	707	33	4,7	807	141	8391
Philippseut .....	8,78	161	256	347	441	788	392	49,7	972	142	8391
Ratzing .....	9,57	148	191	352	377	729	249	34,2	810	144	8392
Rehberg .....	9,12	87	108	220	258	478	232	48,5	565	145	8391

Gemeinde	Fläche	Be- wohnte Gebäude	Haus- halte	Wohnbevölkerung am						Stat. Kenn- ziffer der Ge- meinde	Post- leit- zahl
				6.6.1961					13.9.1950		
				männ- lich	weib- lich	ins- gesamt	dar. land- u. forst- wirtschaftliche Bevölkerung	ins- gesamt			
qkm	Anzahl				%	Anzahl					
Ringelai . . . . .	13,34	219	323	556	723	1 279	381	29,8	1 323	132	8391
Röhrnbach, Markt . . . .	1,31	141	326	384	496	880	46	5,2	942	146	8391
Schiefweg . . . . .	10,93	219	373	599	658	1 257	321	25,5	1 515	147	8392
Schönbrunn a. Lusen . .	23,44	259	415	688	757	1 445	598	41,4	1 581	149	8351
Unterhöhenstetten . . . .	14,61	191	264	573	573	1 146	392	34,2	1 113	150	8392
Vorderfreundorf . . . . .	7,46	66	81	166	177	343	157	45,8	372	151	8391
Waldenreut . . . . .	9,73	107	138	266	269	535	261	48,8	765	152	8391
Waldkirchen, Markt . . .	7,50	381	801	992	1 394	2 386	113	4,7	2 396	153	8392
Wasching . . . . .	11,53	102	159	259	294	553	215	38,9	665	154	8391
Wilhelmsreut . . . . .	10,93	118	142	293	272	565	251	44,4	754	155	8391
Gemeindefreie Gebiete...	139,32	—	—	—	—	—	—	—	—		
Zusammen . . .	606,82	7 184	11 614	18 572	21 598	40 170	12 632	31,4	45 389		

09 Bayern  
3 RB Oberpfalz  
11 – 15, 31

Gemeinde	Fläche	Be- wohnte Gebäude	Haus- halte	Wohnbevölkerung am					Stat. Kenn- ziffer der Ge- meinde	Post- leit- zahl
				6.6.1961				13.9.1950		
				männ- lich	weib- lich	ins- gesamt	dar. land- u. forst- wirtschaftliche Bevölkerung	ins- gesamt		
	qkm	Anzahl			%	Anzahl				

3 RB Oberpfalz

Sitz der Bezirksregierung: Regensburg, Stadt

11 Kreisfreie Stadt Amberg

AG, LG: Amberg; OLG: Nürnberg; ArG: Weiden i.d.OPf.; SG, VG: Regensburg; AA: Schwandorf i. Bay.; FA: Amberg; OFD: Nürnberg; ZA: Amberg; OFD: Nürnberg; ZA: Amberg; HZA, HK, IuHK, OPD: Regensburg; StA: Amberg; OKL: A; BWK: 214.

Amberg, Stadt . . . . . | 19,40 | 4 003 | 14 923 | 19 833 | 22 660 | 42 493 | 481 | 1,1 | 37 920 | 000 | 845

12 Kreisfreie Stadt Neumarkt i.d. OPf.

AG: Neumarkt i.d.OPf.; LG: Nürnberg-Fürth; OLG: Nürnberg; ArG, SG, VG: Regensburg; AA: Regensburg; FA: Neumarkt i.d.OPf.; OFD: Nürnberg; ZA: Neumarkt i.d.OPf.; HZA: Nürnberg; HK, IuHK, OPD: Regensburg; StA: Neumarkt i.d.OPf.; OKL: A; BWK: 214.

Neumarkt i.d.OPf., Stadt . | 14,49 | 2 492 | 5 236 | 7 113 | 8 682 | 15 795 | 188 | 1,2 | 12 177 | 000 | 843

13 Kreisfreie Stadt Regensburg

AG, LG: Regensburg; OLG: Nürnberg; ArG, SG, VG, AA, FA: Regensburg; OFD: Nürnberg; ZA, HZA, HK, IuHK, OPD, StA: Regensburg; OKL: S; BWK: 217.

Regensburg, Stadt . . . . | 52,25 | 10 954 | 45 109 | 56 916 | 68 131 | 125 047 | 1 297 | 1,0 | 117 291 | 000 | 84

14 Kreisfreie Stadt Schwandorf i. Bay.

AG: Schwandorf i. Bay.; LG: Amberg; OLG: Nürnberg; ArG: Weiden i.d.OPf.; SG, VG: Regensburg; AA, FA: Schwandorf i. Bay.; OFD: Nürnberg; ZA: Amberg; HZA, HK, IuHK, OPD: Regensburg; StA: Schwandorf i. Bay.; OKL: A; BWK: 215.

Schwandorf i. Bay., Stadt | 10,29 | 2 024 | 5 374 | 7 709 | 8 353 | 16 062 | 121 | 0,8 | 13 400 | 000 | 846

15 Kreisfreie Stadt Weiden i.d. OPf.

AG, LG: Weiden i.d.OPf.; OLG: Nürnberg; ArG: Weiden i.d.OPf.; SG, VG: Regensburg; AA, FA: Weiden i.d.OPf.; OFD: Nürnberg; ZA, HZA: Weiden i.d.OPf.; HK, IuHK, OPD: Regensburg; StA: Weiden i.d.OPf.; OKL: A; BWK: 218.

Weiden i.d.OPf., Stadt . | 33,74 | 4 239 | 14 757 | 19 203 | 22 508 | 41 711 | 442 | 1,1 | 37 715 | 000 | 848

31 Landkreis Amberg

Sitz der Kreisverwaltung: Amberg, Stadt

AG: Weiden i.d. OPf. f.d. Gem. 111, 118, 121, 127, 128, 130, 134, 135, 139, 140, 142, 149, 151, 152, 153, 155, 157, 163, 166 u. .d. gemfr. Ge-  
biete Bärensclag, Forstlohe, Gunzlohe, Heißing, Langenbruck u. Röthelweiher, Amberg f. übr. Gem. u. übr. gemfr. Gebiete; LG: Amberg u.  
Weiden i.d. OPf.; OLG: Nürnberg; ArG: Weiden i.d. OPf.; SG, VG: Regensburg; AA: Schwandorf i. Bay.; FA: Amberg; OFD: Nürnberg; ZA: Amberg; HZA,  
HK, IuHK, OPD: Regensburg; StA: Aschach f.d. Gem. 114, 147, Ehenfeld f.d. Gem. 118, 142, Freudenberg f.d. Gem. 122, 169, Hahnbach f.d. Gem.  
130, 134, 155, Hohenkernath f.d. Gem. 129, 133, Mendorferbuch f.d. Gem. 117, 143, Pittersberg f.d. Gem. 115, 145, Pursruck f.d. Gem. 146, 165,  
Schlicht f.d. Gem. 149, 152, Theuern f.d. Gem. 116, 158, Vilseck f.d. Gem. 127, 163, übr. Gem. bilden jeweils einen eigenen Standesamtsbezirk;  
OKL: A f.d. Anlagen d. Bundeswehr i.d. Gem. 124 u. .d. Bahnhof Luitpoldhütte i.d. Gem. 159, B f. übr. Gem. u. übr. Teile d. Gem. 124, 159;  
BWK: 214.

Adlholz . . . . .	14,30	53	67	159	158	317	213	67,2	358	111	8451
Ammersricht . . . . .	5,36	218	475	716	781	1 497	104	6,9	1 090	112	8451
Ammerthal . . . . .	6,26	125	158	331	354	685	162	23,6	650	113	8451
Aschach . . . . .	10,96	76	105	201	211	412	166	40,3	431	114	8451
Diebis . . . . .	9,79	21	22	46	64	110	88	80,0	168	115	8451
Ebermannsdorf . . . . .	6,70	34	61	118	115	233	77	33,0	244	116	8451
Egelsheim . . . . .	6,38	26	26	63	57	120	99	82,5	152	117	8451
Ehenfeld . . . . .	14,67	81	101	245	227	472	256	54,2	517	118	8451
Ensdorf . . . . .	10,76	156	238	530	482	1 012	222	21,9	1 065	119	8451
Etsdorf . . . . .	13,76	74	79	187	188	375	187	49,9	396	120	8451
Freihung, Markt . . . . .	3,46	204	358	549	606	1 155	137	11,9	1 106	121	8451
Freudenberg . . . . .	5,14	74	113	207	224	431	126	29,2	486	122	8451
Gärnersdorf . . . . .	19,31	378	794	1 694	1 354	3 048	267	8,8	1 700	124	8451
Gailoh . . . . .	9,10	87	185	342	329	671	139	20,7	631	123	845
Garsdorf . . . . .	13,84	76	81	185	205	390	251	64,4	403	125	8451
Gebenbach . . . . .	18,10	111	160	336	348	684	272	39,8	787	126	8451
Gressenwöhr . . . . .	21,09	147	239	442	484	926	263	28,4	872	127	8453
Großschönbrunn . . . . .	17,34	96	114	249	267	516	302	58,5	761	128	8451
Haag . . . . .	8,50	35	45	116	89	205	113	55,1	214	129	8451
Hahnbach, Markt . . . . .	8,28	229	413	637	762	1 399	197	14,1	1 430	130	8451

Gemeinde	Fläche	Be- wohnte Gebäude	Haus- halte	Wohnbevölkerung am						Stat. Kenn- ziffer der Ge- meinde	Post- leit- zahl
				6.6.1961				13.9.1950			
				männ- lich	weib- lich	ins- gesamt	dar. land- u. forst- wirtschaftliche Bevölkerung	ins- gesamt			
	qkm			Anzahl				%	Anzahl		
Hiltersdorf . . . . .	15,10	72	94	215	207	422	217	51,4	493	131	8451
Hirschau, Stadt . . . . .	21,79	724	1 497	2 144	2 515	4 659	261	5,6	4 392	132	8452
Hohenkemnath . . . . .	3,11	38	52	105	111	216	66	30,6	245	133	8451
Iber . . . . .	13,35	85	108	224	238	462	202	43,7	626	134	8451
Irlbach . . . . .	7,83	76	98	186	196	382	124	32,5	392	135	8451
Karmensölden . . . . .	8,88	102	158	278	320	598	186	31,1	592	136	845
Köfering . . . . .	20,36	417	958	1 452	1 567	3 019	246	8,1	2 514	137	8451
Kötzersricht . . . . .	9,64	74	115	230	233	463	112	24,2	355	138	8451
Kümmreuth . . . . .	4,67	57	64	123	138	261	143	54,8	295	139	8459
Langenbruck . . . . .	25,97	123	243	382	436	818	100	12,2	1 035	140	8451
Lintach . . . . .	7,79	58	85	166	180	346	187	54,0	428	141	8451
Massenricht . . . . .	10,20	53	60	143	144	287	196	68,3	434	142	8451
Mendorferbuch . . . . .	6,28	47	53	123	124	247	149	60,3	268	143	8451
Mimbach . . . . .	11,28	59	105	146	182	328	156	47,6	453	144	8451
Pittersberg . . . . .	25,28	119	150	327	332	659	256	38,8	820	145	8461*
Pursruck . . . . .	7,46	26	29	77	65	142	101	71,1	206	146	8451
Raigering . . . . .	1,36	126	255	421	405	826	78	9,4	839	147	8451
Rieden, Markt . . . . .	11,08	233	346	581	618	1 199	195	16,3	1 288	148	8451
Schlicht . . . . .	8,98	176	282	452	519	971	159	16,4	975	149	8451
Schnaittenbach, Stadt . . . . .	20,04	499	958	1 513	1 657	3 170	239	7,5	2 735	150	8454
Seugast . . . . .	13,01	146	214	359	440	799	186	23,3	869	151	8451
Sigl . . . . .	13,08	75	89	207	211	418	230	55,0	464	152	8451
Sigras . . . . .	14,54	83	97	210	231	441	279	63,3	576	153	8459
Steiningloh . . . . .	8,92	34	50	84	82	166	94	56,6	225	154	8451
Süß . . . . .	7,48	65	104	201	239	440	165	37,5	439	155	8451
Thanheim . . . . .	9,05	48	54	124	122	246	143	58,1	315	156	8451
Thansüß . . . . .	10,79	92	127	218	258	476	157	33,0	557	157	8451
Theuern . . . . .	10,41	94	158	254	267	521	94	18,0	560	158	8451
Traßberg . . . . .	8,30	310	711	1 139	1 141	2 280	167	7,3	2 087	159	8451
Ullersberg . . . . .	7,60	24	29	65	72	137	89	65,0	173	160	8451
Ursensollen . . . . .	4,16	106	142	283	295	578	147	25,4	580	161	8451
Ursulapoppenricht . . . . .	6,91	67	107	177	202	379	139	36,7	375	162	8451
Vilseck, Stadt . . . . .	3,86	332	677	985	1 184	2 169	208	9,6	2 112	163	8453
Vilshofen . . . . .	11,16	113	213	397	416	813	186	22,9	864	164	8451
Weiher . . . . .	9,32	72	113	230	215	445	117	26,3	258	165	8452
Weigenberg . . . . .	7,70	54	59	130	146	276	163	59,1	344	166	8459
Winbuch . . . . .	6,38	36	37	73	89	162	110	67,9	215	167	8451
Wolfsbach . . . . .	11,41	79	108	214	231	445	142	31,9	468	168	8451
Wutschdorf . . . . .	13,78	80	99	239	223	462	270	58,4	521	169	8451
Zant . . . . .	10,51	55	59	139	153	292	202	69,2	313	170	8451
Gemeindefreie Gebiete . . . . .	116,22	—	—	—	—	—	—	—	7		
Zusammen . . . . .	768,16	7 430	12 791	22 369	23 709	46 078	10 302	22,4	45 168		

### 32 Landkreis Beilngries

Sitz der Kreisverwaltung: Beilngries, Stadt

AG: Beilngries; LG: Nürnberg-Fürth; OLG, ArG: Nürnberg; SG, VG: Regensburg; AA: Regensburg; FA: Beilngries; OFD: Nürnberg; ZA: Neumarkt i.d. OPf.; HZA: Nürnberg; HK, LuHK, OPD: Regensburg; StA: Gem. bilden jeweils einen eigenen Standesamtsbezirk; OKl: B f. alle Gem.; BWKr: 215.

Altmannsberg . . . . .	6,27	40	39	93	101	194	165	85,1	198	111	8431
Amtmannsdorf . . . . .	4,05	27	27	63	67	130	105	80,8	171	112	8431
Aschbuch . . . . .	7,96	48	51	112	127	239	166	69,5	332	113	8431
Bachhausen . . . . .	4,57	36	41	82	103	185	126	68,1	236	114	8431
Beilngries, Stadt . . . . .	12,20	581	1 223	1 500	1 834	3 334	146	4,4	3 381	115	8432
Berching, Stadt . . . . .	6,96	460	872	1 165	1 452	2 617	138	5,3	2 820	116	8434
Biberbach . . . . .	5,49	41	60	116	125	241	82	34,0	286	117	8432
Burggriesbach . . . . .	3,96	76	95	146	169	315	118	37,5	356	118	8431
Eglofsdorf . . . . .	2,82	25	26	66	56	122	86	70,5	157	119	8431
Erasbach . . . . .	5,18	72	89	157	178	335	134	40,0	686	120	8431
Ernersdorf . . . . .	5,87	41	46	108	115	223	139	62,3	268	121	8434
Forchheim . . . . .	6,79	95	108	201	210	411	205	49,9	596	122	8431

Gemeinde	Fläche	Be- wohnte Gebäude	Haus- halte	Wohnbevölkerung am						Stat. Kenn- ziffer der Ge- meinde	Post- leit- zahl
				6.6.1961				13.9.1950			
				männ- lich	weib- lich	ins- gesamt	dar. land- u. forst- wirtschaftliche Bevölkerung	ins- gesamt			
	qkm	Anzahl				%	Anzahl				
Fribertshofen .....	6,22	36	42	91	112	203	152	74,9	261	123	8434
Grampersdorf .....	4,28	27	35	55	58	113	62	54,9	175	124	8431
Großberghausen .....	4,02	34	36	78	84	162	93	57,4	206	125	8431
Hermannsberg .....	4,31	20	20	61	57	118	107	90,7	144	126	8431
Hirschberg .....	2,37	60	77	126	159	285	88	30,9	381	127	8432
Höfen .....	3,70	27	26	53	61	114	91	79,8	159	128	8431
Holnstein .....	6,16	53	62	106	350	456	133	29,2	563	129	8431
Ittelhofen .....	11,01	87	90	188	203	391	268	68,5	483	130	8431
Kevenhüll .....	7,76	59	63	136	140	276	186	67,4	384	131	8432
Kottingwörth .....	6,73	82	110	176	188	364	155	42,6	471	132	8431
Lauterbach .....	4,02	50	52	117	125	242	127	52,5	242	133	8431
Litterzhofen .....	4,13	23	25	56	63	119	92	77,3	189	134	8434
Oberndorf .....	6,34	23	23	62	81	143	107	74,8	197	135	8432
Oening .....	4,06	30	30	76	77	153	120	78,4	207	136	8434
Ottmaring .....	3,75	29	29	50	66	116	78	67,2	172	137	8431
Paulushofen .....	7,98	75	82	164	176	340	178	52,4	462	138	8431
Plankstetten .....	3,78	89	126	308	214	522	111	21,3	696	139	8431
Pollanten .....	14,20	100	127	257	252	509	217	42,6	556	140	8431
Raitenbuch .....	6,00	29	29	70	81	151	133	88,1	218	141	8434
Rudertshofen .....	9,26	70	79	178	188	366	296	80,9	451	142	8434
Sollngriesbach .....	2,99	37	43	95	102	197	59	29,9	191	143	8434
Staufersbuch .....	6,10	44	45	101	113	214	144	67,3	234	144	8431
Stierbaum .....	3,81	23	26	50	55	105	87	82,9	143	145	8431
Sulzkirchen .....	4,91	86	106	191	196	387	178	46,0	442	146	8431
Thann .....	7,69	46	47	132	103	235	200	85,1	305	147	8431
Töging .....	5,32	106	133	231	253	484	109	22,5	562	148	8431
Vogelthal .....	4,48	25	28	68	62	130	87	66,9	148	149	8431
Wallnsdorf .....	8,79	42	46	118	117	235	177	75,3	284	150	8434
Waltersberg .....	8,69	53	57	137	132	269	200	74,3	382	151	8431
Wattenberg .....	5,82	24	23	60	60	120	96	80,0	140	152	8431
Weidenwang .....	3,46	45	47	112	103	215	100	46,5	244	153	8431
Wiesenhofen .....	3,30	24	25	65	59	124	96	77,4	212	154	8432
Winterzhofen .....	5,27	23	23	53	65	118	104	88,1	143	155	8434
Gemeindefreie Gebiete .	12,58	—	—	—	—	—	—	—	—	—	—
Zusammen ...	275,42	3 123	4 489	7 630	8 692	16 322	6 041	37,0	19 534		

### 33 Landkreis Burglengenfeld

Sitz der Kreisverwaltung: Burglengenfeld, Stadt

AG: Schwandorf i. Bay. f.d. Gem. 111, 113, 115, 119, 121, 122, 123, 152, 130, 131, 137, 138, 139, 147, 150, 151 u. d. gemfr. Gebiete Hackelberg, Ottenfeld u. Wolferlohe, Burglengenfeld f. übr. Gem. u. f. übr. gemfr. Gebiete; LG: Amberg u. Regensburg; OLG: Nürnberg; ArG: Weiden i. d. OPf.; SG, VG: Regensburg; AA: Regensburg f.d. Gem. 118, Schwandorf i. Bay. f. übr. Gem. u. f.d. gemfr. Gebiete; FA: Schwandorf i. Bay.; OFD: Nürnberg; ZA: Regensburg f.d. Gem. 117, 118, 124, 126, 127, 129, 143, 149, Amberg f. übr. Gem.; HZA, HK, LuHK, OPD: Regensburg; StA: Dietldorf f.d. Gem. 116, 143, Duggendorf f.d. Gem. 118, 124, Ettmannsdorf f.d. Gem. 115, 119, Kallmünz f.d. Gem. 127, 129, 149, Neukirchen f.d. Gem. 122, 138, Premberg f.d. Gem. 136, 142, Schwandorf i. Bay. f.d. Gem. 130, Wackersdorf f.d. Gem. 111, 139, 150, Wiefelsdorf f.d. Gem. 137, 151, übr. Gem. bilden jeweils einen eigenen Standesamtsbezirk; OKI: A f.d. Gem. 134, B f. übr. Gem.; BWK: 215.

Alberndorf .....	9,80	108	175	284	303	587	128	21,8	409	111	8464
Bubach a.d. Naab .....	8,02	100	156	292	289	581	147	25,3	701	112	8461
Büchheim .....	12,30	39	38	86	88	174	122	70,1	272	113	8456*
Burglengenfeld, Stadt ..	11,83	1 357	2 787	3 743	4 356	8 099	109	1,3	6 737	114	8412
Dachelhofen .....	11,41	315	594	957	965	1 922	130	6,8	1 158	115	8461
Dietldorf .....	4,30	65	94	156	147	303	107	35,3	394	116	8411
Dinau .....	13,98	45	51	127	123	250	193	77,2	309	117	8411
Duggendorf .....	9,69	85	110	214	199	413	141	34,1	433	118	8411
Ettmannsdorf .....	7,15	221	485	729	925	1 654	119	7,2	1 294	119	8461
Fischbach .....	6,02	33	43	76	91	167	86	51,5	187	120	8411
Fronberg .....	8,73	251	485	733	813	1 546	180	11,6	1 547	121	8461*
Gögglbach .....	4,65	30	34	81	84	165	94	57,0	208	122	8461
Haselbach .....	8,71	78	103	212	197	409	161	39,4	542	123	8461
Hochdorf .....	8,70	95	118	252	269	521	252	48,4	543	124	8411
Höchensee .....	10,99	64	74	165	168	333	178	53,5	391	125	8456
Holzheim a. Forst .....	5,42	102	131	263	246	509	161	31,6	495	126	8411

Gemeinde	Fläche	Be- wohnte Gebäude	Haus- halte	Wohnbevölkerung am					Stat. Kenn- ziffer der Ge- meinde	Post- leit- zahl
				6.6.1961				13.9.1950		
				männ- lich	weib- lich	ins- gesamt	dar, land- u. forst- wirtschaftliche Bevölkerung	ins- gesamt		
	qkm			Anzahl				%	Anzahl	
Kallmünz, Markt .....	8,31	298	455	822	885	1 707	133	7,8	1 613	127 8411
Karzdorf .....	19,22	171	293	475	476	951	124	13,0	800	128 8461
Klardorf .....	9,40	192	393	636	664	1 300	117	9,0	1 092	152 8461
Krachenhausen .....	5,18	29	37	71	75	146	77	52,7	143	129 8411
Krondorf .....	5,08	195	391	558	602	1 160	132	11,4	1 341	130 846.
Kronstetten .....	14,03	91	154	413	313	726	144	19,8	670	131 8461
Lanzenried .....	14,63	50	52	137	123	260	183	70,4	321	132 8451*
Leonberg .....	8,68	331	643	912	948	1 860	106	5,7	1 839	133 8411
Maxhütte-Haidhof, Stadt.	15,02	847	1 925	2 867	3 080	5 947	148	2,5	4 546	134 8414
Münchshofen .....	4,34	128	226	358	343	701	89	12,7	777	136 8461
Naabeck .....	4,82	40	58	102	113	215	53	24,7	269	137 8461
Neukirchen .....	11,45	57	68	146	158	304	169	55,6	462	138 8461
Oder 1) .....	18,65	75	122	238	248	486	59	12,1	455	139 8461*
Pirkensee .....	4,10	205	396	600	582	1 182	94	8,0	1 151	140 8411
Pottenstetten .....	10,22	53	70	147	153	300	147	49,0	385	141 8412
Premberg .....	4,93	57	87	133	141	274	50	18,2	271	142 8461
Rohrbach .....	6,39	54	66	131	124	255	71	27,8	286	143 8411
Saltdorf .....	4,64	119	202	318	316	634	62	9,8	460	144 8411
Schmidmühlen, Markt ..	9,99	337	591	859	1 000	1 859	171	9,2	1 894	145 8456
See .....	8,96	51	55	131	147	278	180	64,7	312	146 8412
Steinberg .....	3,25	136	252	414	464	878	65	7,4	746	147 8461
Teublitz, Stadt .....	5,85	614	1 336	1 889	1 980	3 869	54	1,4	3 925	148 8411
Traidendorf .....	1,80	33	66	97	101	198	25	12,6	230	149 8411
Wackersdorf .....	16,83	459	935	1 430	1 526	2 956	67	2,3	2 211	150 8464
Wiefelsdorf .....	6,51	34	43	76	101	177	75	42,4	205	151 8461
Gemeindefreie Gebiete ..	38,76	—	—	—	—	—	—	—	5	—
Zusammen ...	402,72	7 644	14 394	22 330	23 926	46 256	4 903	10,6	42 029	

34 Landkreis Cham

Sitz der Kreisverwaltung: Cham, Stadt

AG: Furth i. Wald f.d. Gem. 112, 115, 117, 125, 132, 139, 145, 146, Cham f. übr. Gem. u. f.d. gemfr. Gebiete; LG: Amberg; OLG: Nürnberg; ArG: Weiden i.d. OPf.; SG, VG: Regensburg; AA: Schwandorf i. Bay.; FA: Cham; OFD: Nürnberg; ZA: Furth i. Wald; HZA: Weiden i.d. OPf.; HK, LuHK, OPD: Regensburg; StA: Schorndorf f.d. Gem. 123, 138, übr. Gem. bilden jeweils einen eigenen Standesamtsbezirk; OKI: A f.d. Gem. 113, B f. übr. Gem.; BWR: 216.

Altenmarkt .....	10,63	174	313	482	555	1 037	305	29,4	931	111 8491
Arnschwang .....	15,05	212	359	478	558	1 036	327	31,6	1 392	112 8491
Cham, Stadt .....	12,07	1 275	3 038	4 311	4 938	9 249	263	2,8	9 198	113 849
Chammünster .....	8,38	231	398	515	652	1 167	292	25,0	1 297	114 8491
Dalking .....	11,41	114	127	255	255	510	285	55,9	712	115 8491
Engelsdorf .....	7,01	46	57	105	121	226	169	74,8	291	116 8451
Furth i. Wald, Stadt ...	32,94	1 154	2 833	3 597	4 615	8 212	934	11,4	9 543	117 8492
Grafenkirchen .....	11,13	95	112	227	252	479	273	57,0	584	118 8491
Habersdorf .....	8,55	74	102	171	193	364	182	50,0	408	119 8491
Haderstadt .....	7,37	81	105	184	222	406	190	46,8	458	120 8491
Kolmberg .....	4,43	86	115	199	216	415	144	34,7	474	121 8491
Loibling .....	4,88	129	199	297	344	641	162	25,3	571	122 8491
Neuhaus .....	5,03	37	44	83	95	178	97	54,5	219	123 8491
Niederrunding .....	7,85	99	120	218	266	484	225	46,5	487	124 8491
Nögwartling .....	9,70	76	84	150	164	314	192	61,1	453	125 8491
Obernried .....	7,25	51	59	133	126	259	174	67,2	320	126 8491
Obertraubenbach .....	9,47	66	83	155	152	307	198	64,5	393	127 8491
Pemfling .....	12,40	126	164	292	341	633	316	49,9	812	128 8491
Penting .....	11,66	102	139	252	250	502	266	53,0	632	129 8491
Pitzling .....	12,73	105	133	268	285	553	299	54,1	638	130 8491
Ränkam .....	10,43	155	215	381	390	771	310	40,2	943	132 8491
Raindorf .....	5,52	79	147	239	256	495	153	30,9	621	131 8491
Rhanwalting .....	4,55	50	69	107	132	239	136	56,9	231	133 8491
Runding .....	7,60	184	268	416	460	876	243	27,7	991	134 8491
Sattelbogen .....	11,18	154	179	314	374	688	387	56,3	875	135 8491
Sattelpeilstein .....	18,60	223	279	441	518	959	525	54,7	1 166	136 8491
Schachendorf .....	3,51	74	89	145	158	303	161	53,1	335	137 8491

1) Mit Wirkung vom 1.7.1961 i. d. Gemeinden Steinberg und Wackersdorf eingegliedert.



09 Bayern  
3 RB Oberpfalz  
34, 35

Gemeinde	Fläche	Be- wohnte Gebäude	Haus- halte	Wohnbevölkerung am						Stat. Kenn- ziffer der Ge- meinde	Post- leit- zahl
				6.6.1961					13.9.1950		
				männ- lich	weib- lich	ins- gesamt	dar. land- u. forst- wirtschaftliche Bevölkerung	ins- gesamt			
									qkm		
Schorndorf . . . . .	9,30	97	144	244	283	527	267	50,7	599	138	8491
Sengenbühl . . . . .	12,26	97	143	259	267	526	224	42,6	679	139	8492
Thierling . . . . .	6,49	51	67	132	147	279	165	59,1	328	140	8491
Thierlstein . . . . .	11,83	113	186	272	321	593	233	39,3	771	141	8491
Traitsching . . . . .	13,84	221	300	449	489	938	447	47,7	971	142	8491
Vilzing . . . . .	8,97	97	120	203	229	432	244	56,5	464	143	8491
Waffenbrunn . . . . .	3,80	93	142	209	254	463	118	25,5	580	144	8491
Walting . . . . .	5,37	50	61	115	135	250	127	50,8	260	145	8491
Weiding . . . . .	5,01	81	104	193	217	410	134	32,7	351	146	8491
Willmering . . . . .	10,78	194	265	409	486	895	224	25,0	1 092	147	8491
Windischbergerdorf . . .	12,10	265	442	635	789	1 424	336	23,6	1 585	148	8491
Gemeindefreie Gebiete . .	2,53	—	—	—	—	—	—	—	—	—	—
Zusammen . . .	373,57	6 611	11 804	17 535	20 505	38 040	9 727	25,6	42 655		

35 Landkreis Eschenbach i.d. OPf.

Sitz der Kreisverwaltung: Eschenbach i.d. OPf., Stadt

AG: Eschenbach i.d. OPf.; LG: Weiden i.d. OPf.; OLG: Nürnberg; ARG: Weiden i.d. OPf.; SG, VG: Regensburg; AA: Bayreuth f.d. Gem. 111, 112, 119, 122, 123, 124, 125, 127, 128, 130, 134, 135, 137, 142, 144 u. gemfr. Gebiete Achterwald, Bärnhof, Grillenrangen (z. Teil), Herzogswald, Michelfelder Wald, Sauwald, Weluckerwald u. Truppenübungsplatz Grafenwöhr (tlw.), Weiden i.d. OPf. f. übr. Gem., f. übr. gemfr. Gebiete u. übr. Teile v. gemfr. Gebieten; FA: Pegnitz f.d. Gem. 111, 112, 119, 122 bis 125, 127, 128, 130, 134, 135, 137, 142, 144 u. gemfr. Gebiete Achterwald, Bärnhof, Grillenrangen (z. Teil), Heinersreuther Forst, Herzogswald, Michelfelder Wald, Sauwald, Steinerbühl, Weluckerwald u. Truppenübungsplatz Grafenwöhr (tlw.), Kemnath f. übr. Gem. u. übr. gemfr. Gebiete u. übr. Teile v. gemfr. Gebieten; OFD: Nürnberg; ZA: Bayreuth f.d. Gem. 111, 112, 122 bis 125, 128, 134, 137, Weiden i.d. OPf. f. übr. Gem.; HZA: Bamberg u. Weiden i.d. OPf.; HK, JuHK: Regensburg; OPD: Nürnberg f.d. Gem. 119, 120 ohne Gemeindeteil Rotmühle, 130, 135, 138 ohne Gemeindeteile Tagmanns u. Wölkersdorf, 142, 144 u. f. d. Gemeindeteile Neu- u. Altzirkendorf i.d. Gem. 127, Regensburg f. übr. Gem. u. übr. Teile d. Gem. 127 sowie f.d. Gemeindeteile Rotmühle i.d. Gem. 120 u. f.d. Gemeindeteile Tagmanns u. Wölkersdorf i.d. Gem. 138; StA: Auerbach i.d. OPf. f.d. Gem. 111, 112, 134, Gunzendorf f.d. Gem. 119, 135, Michelfeld f.d. Gem. 123, 124, Neuhaus a.d. Pegnitz f.d. Gem. 125, 137, Preißach f.d. Gem. 115, 132, Speinshart f.d. Gem. 131, 140, 141, übr. Gem. bilden jeweils einen eigenen Standesamtsbezirk; OKI: A f.d. Gem. 118 u. f.d. gemfr. Gebiet Truppenübungsplatz Grafenwöhr, B f. übr. Gem.; BWK: 214.

Auerbach i.d. OPf., Stadt	13,65	739	1 777	2 427	3 075	5 502	188	3,4	4 975	111	8572
Degelsdorf .....	7,07	72	109	216	240	456	126	27,6	464	112	8572
Dießfurt .....	3,58	85	122	215	216	431	88	20,4	492	113	8481
Eschenbach i.d. OPf., Stadt .....	36,06	521	1 054	1 476	1 755	3 231	356	11,0	3 264	114	8481
Feilersdorf .....	7,66	32	43	86	109	195	92	47,2	211	115	8481
Filchendorf .....	4,10	43	50	98	111	209	125	59,8	274	116	8581
Gmünd .....	6,10	83	115	249	275	524	110	21,0	523	117	8481
Grafenwöhr, Stadt ....	16,99	721	1 646	2 537	2 687	5 224	233	4,5	4 827	118	8484
Gunzendorf .....	11,24	52	58	134	135	269	193	71,7	321	119	8571
Heinersreuth .....	12,30	47	56	110	126	236	132	55,9	287	120	8571*
Kirchenthumbach, Markt .	30,03	329	599	939	1 136	2 075	465	22,4	2 296	121	8575
Krottensee .....	6,80	68	89	159	186	345	149	43,2	355	122	8574
Michelfeld .....	8,53	186	319	448	804	1 252	197	15,7	1 371	123	8571
Nasnitz .....	4,23	55	76	126	157	283	142	50,2	275	124	8571
Neuhaus a.d. Pegnitz, Markt .....	4,10	213	474	643	752	1 395	98	7,0	1 303	125	8574
Neustadt a. Kulm, Stadt .	7,78	180	285	434	498	932	223	23,9	1 085	126	8581
Neuzirkendorf .....	12,96	60	68	154	171	325	222	68,3	431	127	8571
Nitzlbuch .....	16,32	157	290	484	493	977	128	13,1	1 845	128	8572
Oberbibrach .....	7,16	85	101	206	199	405	197	48,6	439	129	8581
Penzenreuth .....	7,31	38	47	113	94	207	134	64,7	270	130	8571
Pichlberg .....	6,22	27	29	85	72	157	105	66,9	188	131	8481
Preißach .....	8,48	86	236	356	415	771	152	19,7	987	132	8481
Pressath, Stadt .....	16,15	596	1 140	1 669	1 961	3 630	251	6,9	3 399	133	8481
Ranna .....	2,37	33	69	93	105	198	33	16,7	194	134	8571
Ranzenthal .....	6,54	37	38	71	86	157	124	79,0	225	135	8571
Riggau .....	12,93	59	74	156	163	319	210	65,8	411	136	8481
Rothenbruck .....	5,04	86	169	262	276	538	48	8,9	486	137	8574
Sassenreuth .....	11,72	73	78	180	193	373	216	57,9	476	138	8571
Schlammersdorf .....	14,33	143	173	340	359	699	334	47,8	784	139	8581*
Seitenthal .....	6,76	33	38	98	114	212	144	67,9	253	140	8481*
Speinshart .....	7,55	66	77	180	167	347	158	45,5	447	141	8481
Thurdorf .....	8,51	91	123	233	210	443	192	43,3	455	142	8571

Gemeinde	Fläche	Be- wohnte Gebäude	Haus- halte	Wohnbevölkerung am						Stat. Kenn- ziffer der Ge- meinde	Post- leit- zahl
				6.6.1961					13.9.1950		
				männ- lich	weib- lich	ins- gesamt	dar. land- u. forst- wirtschaftliche Bevölkerung	ins- gesamt			
qkm	Anzahl				%	Anzahl					
Tremmersdorf .....	6,57	61	82	183	175	358	207	57,8	431	143	8481
Troschenreuth .....	6,11	107	134	251	290	541	167	30,9	464	144	8571
Vorbach .....	6,46	88	122	225	237	462	161	34,8	569	145	8581
Weihersberg .....	5,32	69	91	164	198	362	146	40,3	401	146	8481
Gemeindefreie Gebiete .	151,61	—	—	—	—	—	—	—	—		
Zusammen ...	506,66	5 421	10 051	15 800	18 240	34 040	6 246	18,3	35 478		

### 36 Landkreis Kemnath

Sitz der Kreisverwaltung: Kemnath, Stadt

AG: Kemnath; LG: Weiden i.d. OPf.; OLG: Nürnberg; ArG: Weiden i.d. OPf.; SG, VG: Regensburg; AA: Hof f.d. Gem. 113, 114, 125, 127, 129, 130, 132, 134, 136, 138 u. f.d. gemfr. Gebiete Kossaine, Oberes Kreuzholz u. Laimgrubenholz, Unteres Kreuzholz u. Nördl. Steinwald, Weiden i.d. OPf. f. übr. Gem. u. übr. gemfr. Gebiete; FA: Kemnath; OFD: Nürnberg; ZA, HZA: Weiden i.d. OPf.; HK, LuHK: Regensburg; OPD: Nürnberg f.d. Gem. 135, 137, 140, Regensburg f. übr. Gem. u. f.d. gemfr. Gebiete; StA: Kastl f.d. Gem. 121, 142, Langentheilen f.d. Gem. 125, 134, Lochau f.d. Gem. 127, 141, Pullenreuth f.d. Gem. 130, 136, Ramlesreuth f.d. Gem. 135, 137, übr. Gem. bilden jeweils einen eigenen Standesamtsbezirk; OKI: B f. alle Gem.; BWK: 218.

Ahornberg .....	7,06	50	62	124	128	252	147	58,3	315	111	8581
Atzmansberg .....	5,75	43	46	110	108	218	122	56,0	227	112	8581
Brand .....	9,34	204	369	531	652	1 183	129	10,9	1 169	113	8591
Ebnath .....	11,04	278	572	744	866	1 610	227	14,1	1 707	114	8591
Guttenberg .....	6,26	26	29	61	67	128	76	59,4	130	115	8581
Guttenreuth .....	2,79	24	43	74	90	164	66	40,2	262	116	8581
Haidenaab .....	9,69	74	96	170	203	373	164	44,0	549	117	8581
Hessenreuth .....	3,90	30	40	84	85	169	92	54,4	187	118	8481*
Höflas .....	5,69	54	69	147	144	291	145	49,8	393	119	8584
Immenreuth .....	5,94	182	388	537	635	1 172	168	14,3	1 178	120	8581
Kastl .....	10,07	136	194	335	396	731	290	39,7	915	121	8581
Kemnath, Stadt .....	12,12	488	962	1 316	1 660	2 976	274	9,2	2 944	122	8584
Körzersdorf .....	2,59	25	29	59	62	121	70	57,9	139	123	8581
Kulmain .....	9,13	197	327	509	594	1 103	258	23,4	1 153	124	8581
Langentheilen .....	5,65	45	63	132	129	261	144	55,2	304	125	8591
Lenau .....	13,49	72	88	203	225	428	249	58,2	448	126	8581*
Lochau .....	3,09	73	123	219	233	452	68	15,0	423	127	8591
Löschwitz .....	5,62	89	130	237	226	463	137	29,6	509	128	8584
Mehlmeisel .....	12,38	274	548	746	872	1 618	235	14,5	1 641	129	8591
Mengersreuth .....	1,39	45	83	119	149	268	35	13,1	289	130	8591
Mockersdorf .....	5,72	44	50	130	119	249	177	71,1	371	131	8581
Neusorg .....	14,51	264	555	806	910	1 716	96	5,6	1 581	132	8591
Oberwappenöst .....	11,35	97	149	245	290	535	222	41,5	623	133	8591
Pilgramsreuth .....	2,89	32	44	86	92	178	83	46,6	197	134	8591
Plössen .....	7,82	57	96	167	179	346	122	35,3	360	135	8585
Pullenreuth .....	5,28	81	121	202	229	431	107	24,8	553	136	8591
Ramlesreuth .....	3,74	41	52	92	100	192	107	55,7	246	137	8585
Riglasreuth .....	2,52	63	104	155	194	349	62	17,8	436	138	8591
Schönreuth .....	5,36	37	58	98	99	197	77	39,1	254	139	8581
Speichersdorf .....	6,60	182	467	665	726	1 391	174	12,5	1 427	140	8585
Trevesen .....	7,02	77	109	192	230	422	156	37,0	526	141	8591*
Unterbruck .....	5,33	32	46	97	94	191	60	31,4	260	142	8581*
Waldeck, Markt .....	6,77	86	133	200	247	447	129	28,9	531	143	8581
Wirbenz .....	5,84	49	79	130	143	273	133	48,7	428	144	8581
Zinst .....	5,51	40	47	116	127	243	136	56,0	261	145	8581
Zwergau .....	5,32	30	40	77	93	170	98	57,6	235	146	8581*
Gemeindefreie Gebiete .	74,23	1	1	1	1	2	—	—	4	444	
<b>Zusammen ...</b>	<b>318,78</b>	<b>3 622</b>	<b>6 412</b>	<b>9 916</b>	<b>11 397</b>	<b>21 313</b>	<b>5 035</b>	<b>23,6</b>	<b>23 175</b>		

### 37 Landkreis Nabburg

Sitz der Kreisverwaltung: Nabburg, Stadt

AG: Nabburg; LG: Amberg; OLG: Nürnberg; ArG: Weiden i.d. OPf.; SG, VG: Regensburg; AA, FA: Schwandorf i. Bay.; OFD: Nürnberg; ZA: Amberg; HZA, HK, LuHK, OPD: Regensburg; StA: Altendorf f.d. Gem. 111, 116, 118, 149, Altfalter f.d. Gem. 112, 146, Guteneck f.d. Gem. 122, 133, Pfreimd f.d. Gem. 125, 132, Rottendorf f.d. Gem. 121, 135, Schwarzenfeld f.d. Gem. 119, 134, 139, Trausnitz f.d. Gem. 140, 143, Weihern f.d. Gem. 127, 141, 147, Woppenhof f.d. Gem. 114, 151, übr. Gem. bilden jeweils einen eigenen Standesamtsbezirk; OKI: B f. alle Gem.; BWK: 216.

09 Bayern  
3 RB Oberpfalz  
37, 38

Gemeinde	Fläche	Be- wohnte Gebäude	Haus- halte	Wohnbevölkerung am					Stat. Kenn- ziffer der Ge- meinde	Post- leit- zahl
				6.6.1961				13.9.1950		
				männ- lich	weib- lich	ins- gesamt	dar. land- u. forst- wirtschaftliche Bevölkerung	ins- gesamt		
	qkm			Anzahl					Anzahl	
							%			
Altendorf .....	4,68	90	148	217	265	482	95	19,7	538	111
Altfalter .....	4,00	70	99	169	180	349	77	22,1	361	112
Brudersdorf .....	17,30	68	77	181	198	379	243	64,1	485	113
Deindorf .....	6,94	24	24	55	72	127	103	81,1	152	114
Diendorf .....	27,46	183	267	480	529	1 009	372	36,9	1 018	115
Dürrersdorf .....	10,05	43	46	109	125	234	159	67,9	288	116
Dürrsricht .....	9,11	126	183	352	361	713	163	22,9	582	117
Fronhof .....	2,68	30	35	70	83	153	66	43,1	157	118
Frotzersricht .....	11,37	79	105	228	217	445	193	43,4	478	119
Glaubendorf .....	9,19	39	40	91	90	181	141	77,9	257	120
Gösselsdorf .....	11,00	48	48	147	131	278	184	66,2	274	121
Guteneck .....	12,58	95	122	266	255	521	291	55,9	732	122
Högling .....	9,69	82	96	205	223	428	168	39,3	469	123
Hohentreswitz .....	5,32	41	44	105	112	217	168	77,4	239	124
Iffelsdorf .....	8,98	82	120	209	223	432	133	30,8	508	125
Kemnath b. Neunaigen ..	14,66	84	101	279	244	523	321	61,4	495	126
Losau .....	6,81	25	26	64	58	122	89	73,0	162	127
Nabburg, Stadt .....	11,41	677	1 283	1 735	2 221	3 956	164	4,1	4 252	128
Neunaigen .....	10,12	58	60	147	146	293	162	55,3	376	129
Oberköblitz .....	11,35	349	623	954	1 069	2 023	203	10,0	1 250	130
Pamsendorf .....	19,29	55	57	155	146	301	233	77,4	379	131
Pfreimd, Stadt .....	10,42	387	693	975	1 212	2 187	165	7,5	2 308	132
Pischdorf .....	7,06	28	30	93	77	170	133	78,2	248	133
Pretzabruck .....	10,26	74	100	187	200	387	140	36,2	309	134
Rottendorf .....	13,80	76	85	209	219	428	278	65,0	485	135
Saltendorf .....	17,88	62	68	167	191	358	265	74,0	383	136
Schmidgaden .....	8,63	127	190	380	374	754	132	17,5	696	137
Schwarzach b. Nabburg ..	12,32	111	169	299	325	624	160	25,6	655	138
Schwarzenfeld, Markt ...	8,25	791	1 581	2 387	2 621	5 008	96	1,9	4 716	139
Söllitz .....	8,23	35	34	96	95	191	155	81,2	230	140
Stein .....	4,22	50	67	145	135	280	103	36,8	321	141
Stulln .....	15,60	179	338	579	610	1 189	237	19,9	1 137	142
Trausnitz .....	9,81	187	268	427	479	906	168	18,5	919	143
Trisching .....	10,96	84	123	273	267	540	208	38,5	590	144
Unteraich .....	12,75	47	54	142	132	274	212	77,4	396	145
Weiding .....	6,35	26	28	79	60	139	94	67,6	153	146
Weihern .....	5,77	59	66	135	178	313	133	42,5	384	147
Wernberg, Markt .....	5,89	219	390	564	695	1 259	92	7,3	1 070	148
Willhof .....	5,76	35	45	92	102	194	105	54,1	205	149
Wolfring .....	2,09	65	73	164	166	330	109	33,0	368	150
Woppenhof .....	2,49	33	31	69	80	149	96	64,4	191	151
Gemeindefreie Gebiete ..	7,81	—	—	—	—	—	—	—	—	—
<b>Zusammen ...</b>	<b>410,31</b>	<b>5 023</b>	<b>8 037</b>	<b>13 680</b>	<b>15 166</b>	<b>28 846</b>	<b>6 809</b>	<b>23,6</b>	<b>29 216</b>	

38 Landkreis Neumarkt i. d. OPf.

Sitz der Kreisverwaltung: Neumarkt i.d. OPf., Stadt

AG: Amberg f.d. Gem. 111, 115, 120, 123, 126, 131, 136, 152, 158, 170, 175, 177, 179 u. f.d. gemfr. Gebiete Haide, Schottenbühl u. Leiten, Neu-  
markt i.d. OPf. f. übr. Gem. u. f. übr. gemfr. Gebiete; LG: Amberg u. Nürnberg-Fürth; OLG: Nürnberg; ArG: Weiden i.d. OPf. f.d. Gem. 111, 115,  
120, 123, 126, 131, 136, 152, 158, 170, 175, 177, 179 u. f.d. gemfr. Gebiete Haide, Schottenbühl u. Leiten, Regensburg f. übr. Gem. u. übr. gemfr. Gebiete;  
SG, VG: Regensburg; AA: Regensburg; FA: Amberg f.d. Gem. 111, 115, 120, 123, 126, 131, 136, 152, 158, 170, 175, 177, 179 u. f.d.  
gemfr. Gebiete Haide, Schottenbühl u. Leiten, Vorderes Grafenbuch (tlw.), Neumarkt i.d. OPf. f. übr. Gem. u. f. übr. gemfr. Gebiete sowie übr.  
Teile d. gemfr. Gebietes Vorderes Grafenbuch; OFD: Nürnberg; ZA: Neumarkt i.d. OPf.; HZA: Nürnberg; HK, IuHK: Regensburg; OPD: Nürnberg  
f.d. Gem. 117, 146, 149, 157, 160, 162, f.d. Gemeindeteil Nonnhof i.d. Gem. 123 u. f.d. Gemeindeteil Reckenstetten i.d. Gem. 142, Regensburg f.  
übr. Gem. u. übr. Teile d. Gem. 123 u. 142; StA: Allersburg f.d. Gem. 111, 170, Gebertshofen f.d. Gem. 123, 151, Hausen f.d. Gem. 126, 177 ohne d. Ge-  
meindeteile Deinshof, Gaishof, Lauterach u. Ziegelhütte, Kastl f.d. Gem. 131, 152, 179 u. f.d. Gemeindeteile Deinshof, Gaishof, Lauterach u.  
Ziegelhütte i.d. Gem. 177, Lauterhofen f.d. Gem. 115, 136, Pilsach f.d. Gem. 153, 154, Reichertshofen f.d. Gem. 121, 159, Traunfeld f.d. Gem. 117, 172, übr.  
Gem. bilden jeweils einen eigenen Standesamtsbezirk; OKI: A f.d. Gem. 144, B f. übr. Gem.; BWK: 274.

Allersburg .....	7,12	38	40	90	90	180	96	53,3	264	111
Abtschwang .....	5,31	67	74	152	191	343	204	59,5	365	112
Berg b. Neumarkt i.d. OPf.	10,87	241	352	638	693	1 331	318	23,9	1 260	113
Berngau .....	13,30	155	168	359	377	736	436	59,2	908	114
Brunn .....	10,43	27	32	81	95	176	138	78,4	198	115

Gemeinde	Fläche	Be- wohnte Gebäude	Haus- halte	Wohnbevölkerung am						Stat. Kenn- ziffer der Ge- meinde	Post- leit- zahl
				6.6.1961					13.9.1950		
				männ- lich	weib- lich	ins- gesamt	dar. land- u. forst- wirtschaftliche Bevölkerung	ins- gesamt			
				qkm	Anzahl				%		
Deining .....	4,27	144	210	404	439	843	104	12,3	784	116	8431
Deinschwang .....	7,65	57	55	120	132	252	199	79,0	317	117	8431*
Dietkirchen .....	7,06	43	45	104	118	222	151	68,0	288	118	8431
Döllwang .....	7,17	52	59	128	136	264	171	64,8	271	119	8431
Engelsberg .....	16,40	63	63	182	167	349	290	83,1	432	120	8451
Forst .....	11,08	60	63	131	138	269	208	77,3	354	121	8431
Freystadt, Stadt .....	3,51	222	392	541	642	1 183	76	6,4	1 213	122	8431
Gebertshofen .....	9,16	52	54	119	131	250	175	70,0	297	123	8451*
Großalfalterbach .....	8,60	77	88	184	205	389	242	62,2	482	124	8431
Häuselstein .....	5,14	27	25	55	47	102	80	78,4	166	125	8431
Hausen .....	14,30	91	111	234	254	488	264	54,1	544	126	8451
Hausheim .....	11,67	96	104	247	251	498	334	67,1	529	127	8431
Helena .....	11,26	102	167	325	338	663	161	24,3	502	128	8431
Heng .....	7,75	159	211	375	413	788	159	20,2	600	129	8431
Holzheim .....	4,73	111	185	295	316	611	95	15,5	429	130	8431
Kastl, Markt .....	6,18	224	393	682	726	1 408	150	10,7	1 551	131	8455
Kleinalfalterbach .....	6,39	28	28	76	77	153	118	77,1	176	132	8431
Kruppach .....	6,68	88	107	205	208	413	265	64,2	487	133	8431
Laaber .....	7,92	52	56	153	140	293	202	68,9	335	134	8431
Labersricht .....	5,58	205	370	593	654	1 247	125	10,0	568	135	8431
Lauterhofen, Markt .....	9,97	199	250	462	880	1 342	225	16,8	1 432	136	8451
Leutenbach .....	12,72	80	88	209	217	426	246	57,7	426	137	8431
Lippertshofen .....	4,89	35	34	69	82	151	100	66,2	184	138	8431
Litzlohe .....	10,66	56	64	154	189	343	255	74,3	362	139	8431
Loderbach .....	8,63	118	166	310	316	626	223	35,6	568	140	8431
Mittersthal .....	7,95	53	54	147	122	269	174	64,7	287	141	8431
Möning .....	8,11	131	150	326	321	647	311	48,1	683	142	8431*
Mühlen .....	7,46	62	84	159	178	337	161	47,8	350	143	8431
Mühlhausen .....	7,55	198	309	481	555	1 036	219	21,1	719	144	8431
Oberbuchfeld .....	7,94	56	58	146	158	304	187	61,5	306	145	8431
Oberhembach .....	19,74	76	107	171	171	342	145	42,4	406	146	8501
Obernrdorf .....	6,27	55	57	124	116	240	198	82,5	338	147	8431
Oberölsbach .....	7,71	119	155	287	315	602	222	36,9	656	148	8431
Pavelsbach .....	9,39	110	122	259	259	518	241	46,5	512	149	8501
Pelchenhofen .....	7,07	57	60	138	128	266	175	65,8	309	150	8431
Pettenhofen .....	9,59	38	40	106	116	222	181	81,5	221	151	8431*
Pfaffenhofen .....	8,38	58	84	146	167	313	124	39,6	332	152	8451
Pfeffertshofen .....	10,08	53	56	150	145	295	234	79,3	346	153	8431
Pilsach .....	6,69	96	137	248	307	555	178	32,1	497	154	8431
Pölling .....	10,65	225	333	604	646	1 250	269	21,5	1 032	155	8431
Postbauer .....	7,74	199	317	559	574	1 133	211	18,6	845	156	8431
Pyrbaum, Markt .....	4,70	228	391	543	631	1 174	117	10,0	1 098	157	8501
Ransbach .....	10,61	37	48	82	78	160	56	35,0	254	158	8451*
Reichertshofen .....	3,02	48	56	112	126	238	168	70,6	249	159	8431
Rengersricht .....	4,68	71	91	166	204	370	139	37,6	323	160	8501
Röckersbühl .....	10,83	75	75	200	185	385	303	78,7	432	161	8431
Seligenporten .....	6,99	164	216	375	419	794	184	23,2	723	162	8501
Sengenthal .....	10,86	99	142	258	290	548	127	23,2	424	163	8431
Sindlbach .....	12,91	140	196	336	404	740	312	42,2	829	164	8431
Sondersfeld .....	7,21	62	65	143	148	291	206	70,8	364	165	8431
Stauf .....	7,44	100	137	247	252	499	169	33,9	412	166	8431
Stöckelsberg .....	8,28	102	118	228	263	491	233	47,5	577	167	8431
Sulzbürg, Markt .....	2,58	132	206	275	381	656	126	19,2	799	168	8431
Thannhausen .....	5,49	89	105	214	217	431	237	55,0	513	169	8431
Thonhausen .....	15,88	52	54	136	138	274	224	81,8	322	170	8451
Thundorf .....	5,35	42	48	99	119	218	164	75,2	210	171	8431
Traunfeld .....	7,26	67	67	134	157	291	195	67,0	358	172	8431
Trautmannshofen .....	8,42	67	72	154	176	330	191	57,9	416	173	8431
Unterbuchfeld .....	8,53	51	51	142	147	289	211	73,0	289	174	8431
Utzenhofen .....	23,48	109	119	283	286	569	353	62,0	661	175	8451
Wappersdorf .....	9,76	132	157	296	323	619	245	39,6	512	176	8431
Winkl .....	12,71	29	29	69	62	131	114	87,0	243	177	8451
Woffenbach .....	9,48	315	497	873	907	1 780	288	16,2	848	178	8431

Gemeinde	Fläche	Be- wohnte Gebäude	Haus- halte	Wohnbevölkerung am						Stat. Kenn- ziffer der Ge- meinde	Post- leit- zahl
				6.6.1961					13.9.1950		
				männ- lich	weib- lich	ins- gesamt	dar. land- u. forst- wirtschaftliche Bevölkerung	ins- gesamt			
	qkm	Anzahl				%	Anzahl				
Wolfsfeld . . . . .	13,31	46	47	124	135	259	194	74,9	343	179	8455
Gemeindefreie Gebiete .	32,32	—	—	—	—	—	—	—	—		
Zusammen . . .	640,80	6 812	9 164	17 217	18 988	36 205	13 596	37,6	35 330		

39 Landkreis Neunburg vorm Wald

Sitz der Kreisverwaltung: Neunburg vorm Wald, Stadt

AG: Neunburg vorm Wald; LG: Amberg; OLG: Nürnberg; ArG: Weiden i.d. OPf.; SG, VG: Regensburg; AA: Schwandorf i. Bay.; FA: Neunburg vorm Wald; OFD: Nürnberg; ZA: Amberg; HZA, HK, luHK, OPD: Regensburg; StA: Bodenwöhr f.d. Gem. 112, 115, Dieterskirchen f.d. Gem. 113, 118, 138, Heinrichskirchen im Ldkr. Oberviechtach f.d. Gem. 137, Kemnath b. Fuhrn f.d. Gem. 127, 141, Neunburg vorm Wald f.d. Gem. 120, 129, 131, 132, 133, 135, Neukirchen-Balbini f.d. Gem. 111, 114, 123, 125, 134, Penting f.d. Gem. 119, 121, 136, Schwarzhofen f.d. Gem. 124, 139, 144, 146, Seebarn f.d. Gem. 126, 140, Thanstein f.d. Gem. 116, 143, übr. Gem. bilden jeweils einen eigenen Standesamtsbezirk; OKl: B f. alle Gem.; BWK: 216.

Alletsried .....	11,00	51	61	135	152	287	258	89,9	347	111	8461
Altenschwand .....	13,78	106	144	299	276	575	187	32,5	636	112	8461
Bach .....	6,26	39	42	97	93	190	132	69,5	217	113	8471*
Boden .....	9,29	36	40	81	93	174	132	75,9	221	114	8461
Bodenwöhr .....	8,64	366	789	1 082	1 225	2 307	112	4,9	2 290	115	8465
Dautersdorf .....	7,26	33	42	77	96	173	86	49,7	213	116	8461
Dieterskirchen .....	9,55	117	136	231	263	494	204	41,3	629	118	8471
Egelsried .....	8,15	32	40	88	92	180	112	62,2	224	119	8462
Eixendorf .....	10,19	32	39	75	79	154	109	70,8	213	120	8462
Erzhäuser .....	4,74	78	110	193	196	389	134	34,4	476	121	8461
Fuhrn .....	13,37	64	69	160	180	340	210	61,8	445	122	8461
Grogenzenried .....	8,06	44	48	89	116	205	172	83,9	272	123	8491
Haag b. Schwarzhofen ..	8,39	42	42	105	105	210	184	87,6	264	124	8461
Hansenried .....	7,00	39	43	113	110	223	170	76,2	249	125	8461
Hillstett .....	2,73	29	34	70	67	137	76	55,5	222	126	8463
Kemnath b. Fuhrn .....	12,74	57	73	170	168	338	176	52,1	376	127	8461*
Kleinwinklarn .....	4,02	43	55	110	112	222	122	55,0	228	128	8462
Kröblitz .....	2,76	79	126	186	203	389	61	15,7	515	129	8461
Kulz .....	12,00	104	122	249	250	499	322	64,5	597	130	8471
Lengfeld .....	6,40	31	32	88	83	171	113	66,1	172	131	8462
Meißenberg .....	8,84	48	50	121	134	255	195	76,5	277	132	8461
Mitteraschau .....	12,63	90	114	240	243	483	237	49,1	596	133	8462
Neukirchen-Balbini, Markt .....	4,45	114	170	254	318	572	192	33,6	682	134	8461
Neunburg vorm Wald, Stadt .....	11,32	586	1 150	1 550	1 913	3 463	216	6,2	3 705	135	8462
Penting .....	11,48	96	111	233	238	471	235	49,9	599	136	8461
Pillmersried .....	3,46	30	40	79	75	154	103	67,0	152	137	8461
Prackendorf .....	3,41	39	41	89	116	205	87	42,4	231	138	8471
Schwarzhofen, Markt ..	13,94	187	279	433	539	972	327	33,6	1 187	139	8461
Seebarn .....	8,43	81	105	197	215	412	233	56,6	498	140	8461
Sonnenried .....	14,54	52	60	144	133	277	146	52,7	361	141	8461
Taxöldern .....	12,26	81	109	182	204	386	160	41,5	494	142	8461
Thanstein .....	8,67	77	100	196	198	394	193	49,0	492	143	8461
Uckersdorf .....	9,30	38	43	94	115	209	139	66,5	245	144	8461*
Unterauerbach .....	10,56	60	68	154	163	317	158	49,8	353	145	8471*
Zangenstein .....	4,50	54	89	149	154	303	68	22,4	261	146	8471*
Gemeindefreie Gebiete .	35,13	—	—	—	—	—	—	—	—	—	—
Zusammen ...	339,25	3 055	4 616	7 813	8 717	16 530	5 761	34,9	18 939		

40 Landkreis Neustadt a.d. Waldnaab

Sitz der Kreisverwaltung: Neustadt a.d. Waldnaab, Stadt

AG: Weiden i.d. OPf. f.d. Gem. 113, 116, 117, 118, 121, 124, 128, 130, 131, 133, 134, 137, 140 bis 143, 145, 147, 149, 151, 153, 158, 159, 163, 173 u. f.d. gemfr. Gebiete Etzenrichter Forst, Grünanger, Manteler Forst, Neudorfer Wald, Wurzenbach u. Truppenübungsplatz Grafenwöhr (z. Teil), Neustadt a.d. Waldnaab f. übr. Gem. u. f. übr. gemfr. Gebiete; LG: Weiden i.d. OPf.; OLG: Nürnberg; ArG: Weiden i.d. OPf.; SG, VG: Regensburg; AA, FA: Weiden i.d. OPf.; OFD: Nürnberg; ZA, HZA: Weiden i.d. OPf.; HK, luHK, OPD: Regensburg; StA: Altenstadt a.d. Waldnaab f.d. Gem. 112, 144, Erbdorf f.d. Gem. 120, 129, Floß I f.d. Gem. 122, Floß II f.d. Gem. 114, 125, 126, 127, 160, 161, Kirchendemenreuth f.d.

Gemeinde	Fläche	Be- wohnte Gebäude	Haus- halte	Wohnbevölkerung am					Stat. Kenn- ziffer der Ge- meinde	Post- leit- zahl
				6.6.1961				13.9.1950		
				männ- lich	weib- lich	ins- gesamt	dar. land- u. forst- wirtschaftliche Bevölkerung	ins- gesamt		
	qkm	Anzahl			%	Anzahl				

Gem. 111, 135, 166, Kohlberg f.d. Gem. 128, 137, Lanz f.d. Gem. 132, 139, Luhe f.d. Gem. 118, 141, Parkstein f.d. Gem. 171, 152, 162, Reuth b. Erbendorf f.d. Gem. 155, 157, Schirmitz f.d. Gem. 113, 159, Wurz f.d. Gem. 119, 170, übr. Gem. bilden jeweils einen eigenen Standesamtsbezirk; OKI: A f.d. Gem. 112, f.d. gemfr. Gebiet Truppenübungsplatz Grafenwöhr (z. Teil), Bf. übr. Gem.; BWK: 218.

Altenparkstein . . . . .	10,96	52	55	122	139	261	189	72,4	320	111	8481
Altenstadt a.d. Waldnaab . . . . .	7,94	390	1 036	1 595	1 742	3 337	139	4,2	1 366	112	8481
Bechtsrieth . . . . .	4,78	67	90	180	181	361	110	30,5	318	113	8481
Bergnetsreuth . . . . .	6,77	26	27	72	66	138	108	78,3	183	114	8485
Bernstein . . . . .	10,30	57	76	131	190	321	154	48,0	395	115	8481
Edeldorf . . . . .	8,27	48	57	124	111	235	136	57,9	350	116	848
Engleshof . . . . .	9,91	37	38	88	74	162	139	85,8	210	117	8481
Enzenrieth . . . . .	7,86	32	35	82	80	162	103	63,6	178	118	8481
Eppenreuth . . . . .	10,05	33	39	90	115	205	145	70,7	286	119	8481
Erbendorf, Stadt . . . . .	16,89	503	1 034	1 417	1 755	3 172	210	6,6	2 874	120	8481
Etzenricht . . . . .	10,88	169	321	506	523	1 029	143	13,9	1 109	121	8481
Floß, Markt . . . . .	6,10	396	974	1 263	1 468	2 731	115	4,2	2 855	122	8485
Flossenbürg . . . . .	7,91	275	700	980	1 140	2 120	138	6,5	2 431	123	8481
Frauenricht . . . . .	7,60	63	97	164	189	353	126	35,7	408	124	848
Gailertsreuth . . . . .	10,21	33	35	87	91	178	142	79,8	231	125	8485
Gösen . . . . .	5,11	42	75	112	126	238	67	28,2	305	126	8485
Grafenreuth . . . . .	4,69	23	35	58	70	128	75	58,6	338	127	8485
Grötschenreuth . . . . .	3,12	30	50	80	90	170	42	24,7	198	172	8481
Hammerles . . . . .	6,85	57	73	144	157	301	155	51,5	332	171	8481
Hannersgrün . . . . .	12,50	44	46	109	110	219	181	82,6	343	128	8481
Hauxdorf . . . . .	4,86	27	36	66	73	139	80	57,6	177	129	8481
Holzhammer . . . . .	9,07	53	68	139	145	284	103	36,3	317	130	8451
Hütten . . . . .	10,20	95	144	248	256	504	114	22,6	582	131	8481
Ilsebach . . . . .	5,47	37	48	93	115	208	102	49,0	230	132	8481
Irchenrieth . . . . .	5,26	41	65	141	133	274	105	38,3	247	133	8481
Kaltenbrunn, Markt . . . . .	18,47	197	263	461	496	957	284	29,7	1 077	134	8481
Kirchendenreuth . . . . .	8,77	54	57	124	142	266	192	72,2	344	135	8481
Klobenreuth . . . . .	11,17	37	51	100	112	212	161	75,9	280	136	8481
Kohlberg, Markt . . . . .	16,48	151	313	485	556	1 041	249	23,9	1 406	137	8481
Krummennaab . . . . .	7,32	203	407	609	694	1 303	181	13,9	1 257	138	8481
Lanz . . . . .	5,82	49	108	176	226	402	82	20,4	639	139	8482
Letzau . . . . .	7,64	52	62	130	145	275	159	57,8	306	140	8481
Luhe, Markt . . . . .	12,05	177	293	445	548	993	165	16,6	893	141	8481
Mallersricht . . . . .	5,94	48	75	136	146	282	94	33,3	452	142	8481
Mantel, Markt . . . . .	11,38	384	666	1 067	1 186	2 253	250	11,1	2 072	143	8481
Meerbodenreuth . . . . .	10,54	39	42	96	104	200	143	71,5	207	144	8481
Muglhof . . . . .	8,44	61	64	141	151	292	197	67,5	343	145	8481
Naabdemenreuth . . . . .	7,18	23	23	63	62	125	108	86,4	196	146	8486
Neudorf b. Luhe . . . . .	17,29	79	108	202	231	433	187	43,2	453	147	8481
Neuhaus, Markt . . . . .	9,35	178	289	475	545	1 020	201	19,7	902	148	8486
Neunkirchen b. Weiden . . . . .	5,32	77	106	181	187	368	108	29,3	414	149	8481
Neustadt a.d. Waldnaab, Stadt . . . . .	7,88	669	1 816	2 423	3 006	5 429	147	2,7	4 726	150	8482
Oberwildenaub . . . . .	7,28	151	257	386	439	825	105	12,7	772	151	8481
Parkstein, Markt . . . . .	9,26	133	193	309	379	688	155	22,5	769	152	8481
Pirk . . . . .	11,81	161	276	472	485	957	133	13,9	848	153	8481
Püchersreuth . . . . .	4,79	89	100	199	255	454	140	30,8	524	154	8481
Reuth b. Erbendorf . . . . .	5,32	170	308	428	496	924	131	14,2	1 138	155	8481
Röthenbach . . . . .	11,60	72	95	156	164	320	101	31,6	425	157	8481
Roschau . . . . .	5,48	23	28	62	62	124	87	70,2	157	156	8482
Rothensstadt . . . . .	8,66	446	987	1 358	1 549	2 907	127	4,4	2 602	158	8481
Schirmitz . . . . .	4,97	226	447	676	747	1 423	128	9,0	1 121	159	8481
Schlattein . . . . .	6,88	48	56	97	108	205	135	65,9	325	160	8485
Schönbrunn . . . . .	10,73	84	143	238	265	503	157	31,2	600	161	8485
Schwand . . . . .	10,85	33	33	96	89	185	144	77,8	174	162	8481
Schwarzenbach . . . . .	12,34	95	139	230	246	476	116	24,4	450	163	8481
Störnstein . . . . .	5,03	80	138	229	242	471	128	27,2	462	164	8481
Thumensreuth . . . . .	10,37	89	132	219	276	495	150	30,3	544	165	8481

Gemeinde	Fläche	Be- wohnte Gebäude	Haus- halte	Wohnbevölkerung am						Stat. Kenn- ziffer der Ge- meinde	Post- leit- zahl
				6.6.1961					13.9.1950		
				männ- lich	weib- lich	ins- gesamt	dar. land- u. forst- wirtschaftliche Bevölkerung	ins- gesamt			
	qkm	Anzahl				%	Anzahl				
Weierhammer . . . . .	2,33	308	635	1 017	1 036	2 053	45	2,2	1 539	173	8481
Wendersreuth . . . . .	9,32	61	72	147	154	301	169	56,1	376	166	8481
Wetzldorf . . . . .	12,16	106	119	247	267	514	236	45,9	637	167	8481
Wildenreuth . . . . .	19,69	123	182	296	350	646	275	42,6	832	168	8481
Windischeschenbach, Stadt . . . . .	8,43	614	1 600	2 232	2 707	4 939	164	3,3	4 413	169	8486
Wurz . . . . .	4,99	64	89	143	172	315	102	32,4	393	170	8481
Gemeindefreie Gebiete .	114,49	—	—	—	—	—	—	—	6		
Zusammen . . . . .	671,35	8 284	16 026	24 642	28 164	52 806	8 957	17,0	51 657		

#### 41 Landkreis Oberviechtach

Sitz der Kreisverwaltung: Oberviechtach, Stadt

AG: Oberviechtach; LG: Weiden; OLG: Nürnberg; ArG: Weiden i.d. OPf.; SG, VG: Regensburg; AA: Schwandorf i. Bay.; FA: Neunburg vorm Wald; OFD: Nürnberg; ZA, HZA: Weiden i.d. OPf.; HK, LuHK, OPD: Regensburg; StA: Haag f.d. Gem. 111, 116, 119, Heinrichskirchen f.d. Gem. 118 u. f.d. Gem. 137 i. Ldkr. Neunburg vorm Wald; Niedermurach f.d. Gem. 123, 124, 130, Oberviechtach f.d. Gem. 121, 125, 126, Pertolzshofen f.d. Gem. 127, 137, Teunz f.d. Gem. 113, 136, Weiding f.d. Gem. 117, 138, Winklarn f.d. Gem. 128, 141, übr. Gem. bilden jeweils einen eigenen Standesamtsbezirk; OKI: A f.d. Gem. 126, B f. übr. Gem.; BWK: 216.

Altenschneeberg .....	2,59	35	34	71	81	152	73	48,0	182	111	8491
Dietersdorf .....	8,41	119	178	231	263	494	194	39,3	629	112	8471
Fuchsberg .....	3,25	53	60	117	115	232	128	55,2	321	113	8471
Gaisthal .....	12,18	89	135	172	239	411	119	29,0	627	114	8471
Gleiritsch .....	10,92	117	125	300	309	609	353	58,0	645	115	8481*
Haag .....	4,48	39	45	80	84	164	90	54,9	189	116	8471
Hannesried .....	3,52	47	55	91	92	183	124	67,8	242	117	8491
Heinrichskirchen .....	3,89	38	41	92	91	183	121	66,1	222	118	8461
Irlach .....	4,50	48	52	107	115	222	152	68,5	241	119	8491
Langau .....	12,92	67	75	168	154	322	223	69,3	372	120	8471
Lind .....	6,33	40	50	105	108	213	143	67,1	226	121	8474
Muschenried .....	6,23	76	88	139	159	298	179	60,1	349	122	8471
Niedermurach .....	3,68	86	112	211	220	431	121	28,1	460	123	8471
Nottersdorf .....	6,21	38	36	99	95	194	136	70,1	208	124	8471
Obermurach .....	4,13	35	41	89	86	175	109	62,3	208	125	8474
Oberviechtach, Stadt ..	25,15	494	886	1 229	1 369	2 598	494	19,0	2 346	126	8474
Pertolzshofen .....	1,41	68	101	164	198	362	63	17,4	382	127	8471
Pondorf .....	4,38	31	33	58	61	119	82	68,9	142	128	8471
Pullenried .....	5,37	73	95	139	180	319	116	36,4	368	129	8471
Rottendorf .....	11,67	52	52	138	154	292	246	84,2	341	130	8471
Schneeberg .....	4,53	73	94	146	149	295	126	42,7	350	131	8471
Schönau .....	9,15	102	144	213	263	476	166	34,9	567	132	8491
Schönsee, Stadt .....	22,50	320	588	716	985	1 701	349	20,5	1 793	133	8476
Schwand .....	4,47	43	50	103	98	201	115	57,2	227	134	8476
Stadlern .....	9,88	165	233	254	368	622	197	31,7	801	135	8471
Teunz .....	5,87	116	162	232	300	532	131	24,6	592	136	8471
Wagnern .....	7,00	35	40	91	79	170	133	78,2	187	137	8471
Weiding .....	22,47	132	167	292	336	628	342	54,5	737	138	8471*
Wildeppenried .....	8,51	76	93	168	165	333	206	61,9	413	139	8474
Wildstein .....	12,76	96	97	231	222	453	306	67,5	532	140	8471
Winklarn, Markt .....	14,16	170	214	297	385	682	276	40,5	965	141	8471
Zeinried .....	9,84	75	85	161	180	341	206	60,4	465	142	8471*
Gemeindefreie Gebiete .	3,66	—	—	—	—	—	—	—	2		
<b>Zusammen ...</b>	<b>276,01</b>	<b>3 048</b>	<b>4 261</b>	<b>6 704</b>	<b>7 703</b>	<b>14 407</b>	<b>5 819</b>	<b>40,4</b>	<b>16 331</b>		

#### 42 Landkreis Parsberg

Sitz der Kreisverwaltung: Parsberg, Stadt

AG: Hemau f.d. Gem. 112, 114 bis 119, 123, 125, 127, 128, 132, 134, 136, 137, 140, 142 bis 148, 154 bis 157, 160, 162, 166, 171, 174 u. f.d. gemfr. Gebi Paintner Forst, Pielenhofer Wald r.d. Naab u. Schwarzenhonthausen, Parsberg f. übr. Gem. u. f. übr. gemfr. Gebiete; LG: Regensburg; OLG: Nürnberg; ArG, SG, VG, AA: Regensburg; FA: Regensburg f.d. Gem. 112, 114 bis 119, 123, 125, 127, 128, 132, 134, 136, 137, 140, 142 bis 148, 154 bis 157, 160, 1

Gemeinde	Fläche	Be- wohnte Gebäude	Haus- halte	Wohnbevölkerung am						Stat. Kenn- ziffer der Ge- meinde	Post- leit- zahl
				6.6.1961				13.9.1950			
				männ- lich	weib- lich	ins- gesamt	dar. land- u. forst- wirtschaftliche Bevölkerung	ins- gesamt			
				qkm	Anzahl				%		
171, 174 u. f.d. gemfr. Gebiete PaintnerForst, PielenhoferWaldr.d.Naab u. Schwarzenhonthausen, Neumarkt i.d. OPf. f. übr. Gem. u. f. übr. gemfr. Gebiete; <b>OFD:</b> Nürnberg; <b>ZA:</b> Amberg f.d. Gem. 111, 138, Regensburg f. übr. Gem.; <b>HZA, HK, LuHK, OPD:</b> Regensburg; <b>Sta:</b> Breitenbrunn f.d. Gem. 117, 119, 147, Günching f.d. Gem. 124, 133, Hörmannsdorf f.d. Gem. 141, 169, Hohenfels f.d. Gem. 129, 130, 139, 151, 153, 178, 163, 165, Kollersried f.d. Gem. 144, 148, Lupburg f.d. Gem. 122, 150, Neukirchen f.d. Gem. 116, 155, Oberweiling f.d. Gem. 152, 158, Velburg f.d. Gem. 167, 175, übr. Gem. bilden jeweils einen eigenen Standesamtsbezirk; <b>OKI:</b> B f. alle Gem.; <b>BWK:</b> 215.											
Adertshausen 1)	8,78	35	39	75	87	162	108	66,7	240	111	8451*
Aichkirchen	16,46	70	74	188	186	374	286	76,5	441	112	8416*
Batzhausen	10,68	140	156	343	327	670	301	44,9	645	113	8431
Beratzhausen, Markt	5,59	372	729	954	1 195	2 149	135	6,3	2 103	114	8411
Bergstetten	2,17	40	51	101	113	214	74	34,6	254	115	8411
Berletzhof	9,25	49	52	122	133	255	197	77,3	355	116	8416
Breitenbrunn, Markt	1,44	136	213	242	344	586	52	8,9	717	117	8431
Brunn	11,23	152	180	333	379	712	328	46,1	740	118	8411
Buch	5,07	35	39	81	105	186	127	68,3	219	119	8431
Darshofen	8,29	80	89	186	208	394	190	48,2	429	120	8433
Daßwang	11,99	87	108	221	250	471	221	46,9	507	121	8431
Degerndorf	15,43	85	95	225	226	451	262	58,1	416	122	8431
Deuerling	7,13	225	321	498	578	1 076	219	20,4	937	123	8411
Deusmauer	9,06	56	60	131	147	278	157	56,5	352	124	8436
Dürn	7,55	54	59	120	135	255	206	80,8	288	125	8431
Eichenhofen	7,74	61	71	146	152	298	144	48,3	344	126	8431
Endorf	9,41	96	121	250	252	502	181	36,1	463	127	8411
Erggertshofen	10,90	49	53	142	148	290	233	80,3	371	128	8431
Geroldsee 2)	10,83	-	-	-	-	-	-	-	166	129	8431
Griffenwang 2)	13,29	-	-	-	-	-	-	-	194	130	8431
Großbissendorf	9,43	39	50	101	123	224	110	49,1	233	131	8431
Großetzenberg	13,70	136	173	353	381	734	329	44,8	830	132	8411
Günching	9,91	54	55	134	148	282	247	87,6	327	133	8431
Haag	10,93	57	62	159	147	306	231	75,5	377	134	8416
Hamberg	8,60	63	63	168	165	333	267	80,2	310	135	8431
Hemau, Stadt	10,21	447	793	1 155	1 430	2 585	232	9,0	2 906	136	8416
Hermried	4,25	48	48	111	100	211	151	71,6	262	137	8411
Hörmannsdorf	18,73	99	116	239	267	506	275	54,3	612	141	8431
Hohenburg, Markt 3)	2,23	151	230	336	411	747	108	14,5	924	138	8451*
Hohenfels, Markt	2,64	244	430	713	771	1 484	55	3,7	1 145	139	8431
Hohenschambach	15,00	120	147	291	313	604	335	55,5	720	140	8411
Kemnathen	15,13	118	131	280	322	602	403	66,9	630	142	8431
Klingen	14,63	72	80	211	211	422	346	82,0	456	143	8416*
Kollersried	2,49	33	37	84	89	173	92	53,2	161	144	8416
Laaber, Markt	3,37	285	465	684	740	1 424	73	5,1	1 335	145	8411
Langenkreith	11,31	50	57	139	131	270	213	78,9	356	146	8416
Langenthonhausen	7,27	34	36	100	86	186	146	78,5	226	147	8431
Laufenthal	0,92	42	45	86	91	177	64	36,2	206	148	8416
Lengenfeld	11,52	80	92	208	202	410	247	60,2	508	149	8431
Lupburg, Markt	5,47	196	240	390	446	836	135	16,1	863	150	8431
Lutzmannstein 2)	12,35	-	-	-	-	-	-	-	441	151	8431
Mantlach b. Velburg	7,94	39	40	97	98	195	148	75,9	234	152	8433
Marktstetten	14,99	56	62	142	157	299	201	67,2	358	153	8431
Mausheim	19,98	131	172	338	341	679	315	46,4	644	154	8411
Nainhof-Hohenfels 2)	98,21	-	-	-	-	-	-	-	2 056	178	8431
Neukirchen	10,48	53	65	138	150	288	194	67,4	401	155	8411
Neulohe	6,19	73	83	186	185	371	195	52,6	399	156	8421
Oberpfraundorf	8,25	85	93	200	215	415	215	51,8	529	157	8411
Oberweiling	12,30	95	97	227	235	462	280	60,6	506	158	8431
Oberwiesenacker	19,62	111	113	259	314	573	443	77,3	679	159	8431*
Painten, Markt	4,88	207	300	529	586	1 115	268	24,0	1 174	160	8421
Parsberg, Stadt	6,36	457	821	1 273	1 488	2 761	138	5,0	2 427	161	8433
Pellndorf	11,79	45	48	124	128	252	201	79,8	322	162	8416*
Pielenhofen 2)	9,63	-	-	-	-	-	-	-	300	163	8431
Prönsdorf	13,27	43	44	119	129	248	199	80,2	241	164	8451
Raitenbuch	12,85	61	64	158	149	307	217	70,7	368	165	8431
Rechberg	15,22	80	88	207	205	412	304	73,8	531	166	8411

1) Mit Wirkung vom 1.1.1963 in den Landkreis Amberg umgegliedert; Stat. Kennziffer 171. — 2) Abgesiedelte, jedoch nicht „de jure“ aufgelöste Gemeinde. — 3) Mit Wirkung vom 1.1.1963 in den Landkreis Amberg umgegliedert; Stat. Kennziffer 172



09 Bayern  
3 RB Oberpfalz  
42, 43

Gemeinde	Fläche	Be- wohnte Gebäude	Haus- halte	Wohnbevölkerung am						Stat. Kenn- ziffer der Ge- meinde	Post- leit- zahl
				6.6.1961					13.9.1950		
				männ- lich	weib- lich	ins- gesamt	dar. land- u. forst- wirtschaftliche Bevölkerung	%	ins- gesamt		
	qkm			Anzahl					Anzahl		
Reichertswinn .....	15,38	51	59	131	142	273	219	80,2	309	167	8436
Ronsolden .....	13,07	58	59	150	173	323	252	78,0	373	168	8433
Rudenshofen .....	8,92	38	47	109	99	208	105	50,5	235	169	8433
Schnufenhofen .....	7,46	55	59	140	128	268	163	60,8	245	170	8431
Schwarzentonhausen ..	16,94	67	69	182	177	359	317	88,3	453	171	8411*
See .....	10,27	86	94	213	237	450	252	56,0	457	172	8433
Seubersdorf i.d. OPf. ..	8,39	219	380	652	686	1 338	192	14,3	784	173	8431
Thonlohe .....	12,74	44	51	119	120	239	178	74,5	291	174	8411
Velburg, Stadt .....	8,61	286	450	634	761	1 395	226	16,2	1 543	175	8436
Willenhofen .....	9,42	60	66	141	147	288	175	60,8	331	176	8411*
Wissing .....	9,16	82	86	210	197	407	264	64,9	453	177	8431
Gemeindefreie Gebiete ..	43,21	—	—	—	—	—	—	—	3		
Zusammen ...	807,95	6 772	9 370	16 978	18 786	35 764	13 141	36,7	40 655		

43 Landkreis Regensburg

Sitz der Kreisverwaltung: Regensburg, Stadt

AG: Roding f.d. Gem. 234, Regensburg f. übr. Gem. u. f.d. gemfr. Gebiete; LG: Regensburg; OLG: Nürnberg; ArG: Weiden i.d. OPf. f.d. Gem. 234, Regensburg f. übr. Gem.; SG, VG, AA, FA: Regensburg; OFD: Nürnberg; ZA, HZA, HK, luHK, OPD: Regensburg; StA: Altmühl f.d. Gem. 111, 113, Aufhausen f.d. Gem. 114, 164, 193, 222, Bach a.d. Donau f.d. Gem. 115, 123, Brennbach f.d. Gem. 118, 134, Bubach a. Forst f.d. Gem. 120, 121, 212, Frauenzell f.d. Gem. 119, 135, Hackenberg f.d. Gem. 148, 234, Hofdorf f.d. Gem. 160, 221, 224, Hohengebraching f.d. Gem. 145, 162, 180, Illkofen f.d. Gem. 132, 163, Mintraching f.d. Gem. 177, 207, Obertraubling f.d. Gem. 185, 188, Pentling f.d. Gem. 142, 190, Pfakofen f.d. Gem. 194, 206, Pfatter f.d. Gem. 144, 195, Pondorf f.d. Gem. 197, 199, 232, Ramspau f.d. Gem. 159, 201, Rieckofen f.d. Gem. 128, 205, Stünching f.d. Gem. 150, 216, Thalmassing f.d. Gem. 174, 220, Wiesent f.d. Gem. 126, 170, 227, Wörth a.d. Donau f.d. Gem. 184, 230, übr. Gem. bilden jeweils einen eigenen Standesamtsbezirk; OKI: A f.d. Gem. 233, B f. übr. Gem.; BWK: 217.

Adlmannstein .....	4,32	57	66	141	138	279	141	50,5	327	111	8411
Alteglofsheim .....	13,23	229	381	617	689	1 306	331	25,3	1 366	112	8401
Altmühl .....	17,79	201	254	487	506	993	556	56,0	1 235	113	8411
Aufhausen .....	7,41	143	198	347	333	680	177	26,0	860	114	8401
Bach a.d. Donau .....	7,26	186	280	450	501	951	160	16,8	897	115	8401
Barbing .....	11,68	210	407	689	714	1 403	359	25,6	1 213	116	8401
Bernhardswald .....	16,35	147	218	389	421	810	221	27,3	750	117	8411*
Brennbach .....	10,00	132	166	258	308	566	253	44,7	717	118	8411
Bruckbach .....	8,04	47	47	131	148	279	228	81,7	274	119	8411
Bubach a. Forst .....	10,23	52	56	136	131	267	195	73,0	367	120	8411
Buchenlohe .....	4,91	34	43	85	90	175	91	52,0	237	121	8411
Burgweinting .....	8,99	125	317	469	507	976	148	15,2	950	122	8401
Demling .....	4,89	56	79	122	150	272	71	26,1	275	123	8401
Dengling .....	6,24	51	61	105	125	230	142	61,7	310	124	8401
Diesenbach .....	12,12	215	365	584	638	1 222	190	15,5	928	125	8413
Dietersweg .....	5,70	36	38	93	91	184	127	69,0	208	126	8401*
Donaustauf, Markt .....	5,69	345	662	956	1 103	2 059	159	7,7	2 204	127	8405
Ehring .....	5,23	35	39	64	83	147	96	65,3	251	128	8401
Eichhofen .....	9,66	80	129	216	292	508	126	24,8	591	129	8411
Eilsbrunn .....	4,66	69	93	179	185	364	121	33,2	397	130	8411
Eitlbrunn .....	9,96	138	205	365	380	745	266	35,7	776	131	8411
Eltheim .....	6,32	34	36	89	93	182	123	67,6	186	132	8401
Etterzhausen .....	5,57	193	323	521	518	1 039	76	7,3	1 047	133	8411
Frankenberg .....	8,76	53	55	134	146	280	228	81,4	302	134	8411
Frauenzell .....	2,47	77	93	160	187	347	155	44,7	384	135	8411
Friesheim .....	7,12	69	90	150	163	313	168	53,7	384	136	8401
Gailsbach .....	3,54	46	65	107	130	237	126	53,2	344	137	8401
Gebelkofen .....	5,09	80	112	231	239	470	162	34,5	502	138	8401
Geisling .....	11,02	112	140	258	270	528	286	54,2	618	139	8401
Gmünd .....	8,33	39	40	90	85	175	132	75,4	212	140	8401
Grafenwinn .....	7,56	51	51	122	126	248	206	83,1	292	141	8413
Graß .....	4,17	48	68	132	127	259	91	35,1	274	142	84
Graßling .....	4,04	50	68	133	127	260	87	33,5	240	143	8401
Griesau .....	5,48	35	40	83	81	164	119	72,6	234	144	8401
Großberg .....	0,96	93	172	265	274	539	48	8,9	399	145	8401
Grünthal .....	16,98	198	298	504	523	1 027	243	23,7	1 008	146	84

Gemeinde	Fläche	Be- wohnte Gebäude	Haus- halte	Wohnbevölkerung am						Stat. Kenn- ziffer der Ge- meinde	Post- leit- zahl
				6.6.1961					13.9.1950		
				männ- lich	weib- lich	ins- gesamt	dar. land- u. forst- wirtschaftliche Bevölkerung	ins- gesamt			
qkm	Anzahl				%	Anzahl					
Haag .....	5,63	103	117	332	322	654	251	38,4	666	147	8411
Hackenberg .....	8,03	121	155	284	298	582	220	37,8	576	148	8411
Hagelstadt .....	7,82	148	280	407	474	881	142	16,1	922	149	8401
Haidenkofen .....	3,98	28	38	83	74	157	115	73,2	226	150	8401
Haimbuch .....	10,57	62	87	134	151	285	198	69,5	399	151	8401*
Hainsacker .....	20,22	293	488	843	863	1 706	284	16,6	1 355	152	8411
Harting .....	4,37	67	123	212	207	419	105	25,1	401	153	8401
Haugenried .....	2,22	47	52	113	131	244	163	66,8	238	154	8411
Hauzendorf .....	8,71	82	108	213	239	452	162	35,8	443	155	8411
Hauzenstein .....	6,41	46	82	142	144	286	90	31,5	296	156	84
Heilinghausen .....	3,76	60	79	145	137	282	78	27,7	320	157	8411
Heitzenhofen .....	2,14	40	57	101	116	217	78	35,9	239	158	8411
Hirschling .....	2,36	31	44	80	83	163	23	14,1	199	159	8411
Höhenberg .....	14,10	72	73	173	191	364	285	78,3	393	161	8411
Hofdorf .....	3,31	91	109	181	199	380	138	36,3	446	160	8401
Hohengebraching .....	7,34	63	98	165	164	329	121	36,8	303	162	8401
Illkofen .....	5,46	58	70	139	148	287	194	67,6	341	163	8401
Imkofen .....	5,09	31	36	78	88	166	120	72,3	245	164	8401
Kareth .....	4,26	242	506	757	789	1 546	149	9,6	1 342	165	84 *
Karlstein .....	22,18	87	129	265	254	519	255	49,1	533	166	8413
Kiefenholz .....	9,51	44	45	105	91	196	142	72,4	246	167	8401
Kneiting .....	5,46	87	123	213	239	452	170	37,6	583	168	8411
Köfering .....	8,30	195	358	576	627	1 203	256	21,3	1 263	169	8401
Kruckenberg .....	3,89	36	41	86	94	180	123	68,3	186	170	8401
Kürn .....	17,53	139	180	334	343	677	298	44,0	815	171	8411
Langenerling .....	9,36	95	118	228	232	460	259	56,3	682	172	8401
Lappersdorf .....	7,01	402	808	1 128	1 265	2 393	173	7,2	1 779	189	8411
Lichtenwald .....	2,99	46	64	112	125	237	109	46,0	266	173	8405*
Luckenpaint .....	3,89	36	42	95	78	173	115	66,5	205	174	8401
Mangolding .....	4,28	73	123	196	210	406	77	19,0	387	175	8401
Matting .....	5,47	55	72	136	145	281	128	45,6	283	176	8403
Mintraching .....	18,51	221	344	542	624	1 166	340	29,2	1 222	177	8401
Mötzing .....	9,28	91	111	193	210	403	177	43,9	430	179	8401
Moosham .....	13,63	167	239	399	444	843	330	39,1	1 048	178	8401
Neudorf .....	4,39	27	26	54	70	124	85	68,5	332	180	8401
Neutraubling .....	2,52	384	1 318	1 927	2 067	3 994	66	1,7	1 172	233	8402
Niederachdorf .....	7,65	49	60	100	115	215	118	54,9	320	181	8441
Niedertraubling .....	5,22	91	173	264	280	544	180	33,1	527	182	8401
Nittendorf .....	11,22	424	790	1 082	1 252	2 334	295	12,6	1 584	183	8411
Oberachdorf .....	3,08	45	58	99	120	219	116	53,0	295	184	8404
Oberhinkofen .....	4,03	61	84	171	166	337	126	37,4	285	185	8401
Oberisling .....	6,15	58	84	146	167	313	112	35,8	361	186	8401
Obermiethnach .....	4,64	59	65	152	149	301	197	65,4	347	187	8441
Obertraubling .....	8,31	320	663	979	1 139	2 118	231	10,9	1 658	188	8401
Pentling .....	5,22	98	173	266	289	555	135	24,3	413	190	8401
Pettendorf .....	19,00	223	304	554	550	1 104	393	35,6	1 184	191	8411*
Pettenreuth .....	8,09	64	94	185	187	372	167	44,9	436	192	8411
Petzkofen .....	7,61	55	76	135	152	287	116	40,4	328	193	8401
Pfakofen .....	8,10	127	190	346	349	695	208	29,9	769	194	8401
Pfatter .....	23,37	271	409	649	703	1 352	462	34,2	1 550	195	8401
Pielenhofen .....	9,64	177	239	394	601	995	208	20,9	1 116	196	8411
Pillnach .....	3,22	62	69	110	137	247	152	61,5	306	197	8441
Poign .....	7,26	35	41	98	97	195	154	79,0	247	198	8401
Pondorf .....	1,55	26	36	42	80	122	56	45,9	161	199	8441
Ponholz .....	7,78	97	168	258	261	519	83	16,0	576	200	8411
Ramspau .....	9,13	65	86	130	155	285	68	23,9	325	201	8411
Regendorf .....	3,08	81	133	235	258	493	52	10,5	655	202	8411
Regenstauf, Markt .....	12,35	663	1 352	1 844	2 093	3 937	131	3,3	3 519	203	8413
Rettenbach .....	17,47	155	177	372	402	774	481	62,1	876	204	8411
Riekofen .....	8,31	82	117	192	199	391	196	50,1	569	205	8401
Rogging .....	7,36	58	71	139	145	284	140	49,3	420	206	8401*
Rosenhof .....	11,49	74	124	231	257	488	302	61,9	634	207	8401

09 Bayern  
3 RB Oberpfalz  
43, 44

Gemeinde	Fläche	Be- wohnte Gebäude	Haus- halte	Wohnbevölkerung am						Stat. Kenn- ziffer der Ge- meinde	Post- leit- zahl
				6.6.1961					13.9.1950		
				männ- lich	weib- lich	ins- gesamt	dar. land- u. forst- wirtschaftliche Bevölkerung	ins- gesamt			
									qkm		
Sanding .....	7,60	67	75	189	167	356	218	61,2	454	208	8401
Sarching .....	7,62	101	139	247	288	535	248	46,4	556	209	8401
Schönach .....	10,22	106	153	236	262	498	229	46,0	557	210	8441
Schönhofen .....	4,23	148	226	375	380	755	112	14,8	802	211	8411
Schönleiten .....	7,70	28	38	85	93	178	110	61,8	260	212	8411
Sengkofen .....	7,44	63	88	163	183	346	186	53,8	467	213	8401
Sinzing .....	17,16	358	682	1 059	1 156	2 215	171	7,7	1 916	214	8411
Steinsberg .....	2,04	174	320	495	534	1 029	78	7,6	913	215	8411
Sünching .....	15,44	310	517	698	848	1 546	321	20,8	1 979	216	8406
Sulzbach a.d. Donau ..	3,95	110	185	278	320	598	136	22,7	688	217	8401
Taimering .....	10,37	85	126	201	252	453	204	45,0	552	218	8401
Tegernheim .....	8,08	343	700	971	1 082	2 053	152	7,4	1 667	219	8401
Thalmassing .....	13,04	157	247	427	479	906	300	33,1	946	220	8401
Tiefenthal .....	3,00	41	46	96	95	191	105	55,0	186	221	8404
Triffling .....	7,20	60	101	175	175	350	253	72,3	609	222	8401
Viehhausen .....	14,35	221	330	527	593	1 120	307	27,4	1 367	223	8411
Weihern .....	8,39	37	37	97	93	190	153	80,5	270	224	8404
Weillohe .....	6,43	30	35	87	92	179	139	77,7	264	225	8401
Wenzenbach .....	7,71	298	512	805	883	1 688	241	14,3	1 404	226	8411
Wiesent .....	4,53	249	373	589	646	1 235	257	20,8	1 266	227	8401
Wörth a.d. Donau, Stadt .	9,99	338	629	864	1 055	1 919	237	12,4	2 098	230	8404
Wolfsegg .....	8,58	167	232	441	452	893	210	23,5	860	228	8411
Wolkering .....	6,06	44	46	113	97	210	116	55,2	271	229	8401
Wulkersdorf .....	6,64	50	78	135	142	277	124	44,8	284	234	8415
Zeitlarn .....	13,09	306	529	813	874	1 687	210	12,4	1 303	231	8411*
Zinzendorf .....	2,42	39	45	70	84	154	112	72,7	231	232	8401*
Gemeindefreie Gebiete .	96,85	—	1	2	1	3	3	100,0	20	444	
Zusammen . . .	1 086,17	15 086	24 824	40 444	44 187	84 631	22 238	26,3	83 992		

44 Landkreis Riedenburg

Sitz der Kreisverwaltung: Riedenburg, Stadt

AG: Riedenburg; LG: Regensburg; OLG: Nürnberg; A+G, SG, VG, AA: Regensburg; FA: Riedenburg; OFD: Nürnberg; ZA: Neumarkt i.d. OPf.; HZA: Nürnberg; HK, LuHK, OPD: Regensburg; StA: Altmühlmünster f.d. Gem. 112, 133, Pondorf f.d. Gem. 140, 154, Staadorf f.d. Gem. 148, 152, übr. Gem. bilden jeweils einen eigenen Standesamtsbezirk; OKI: B f. alle Gem.; BWKr: 215.

Altmannstein, Markt ...	4,97	226	326	448	601	1 049	101	9,6	1 090	111 8421
Altmühlmünster .....	1,67	33	39	73	76	149	58	38,9	184	112 8421
Baiersdorf .....	4,04	36	43	95	97	192	153	79,7	269	113 8421
Berghausen .....	3,61	20	20	54	72	126	95	75,4	154	114 8421
Bettbrunn .....	3,17	40	50	93	99	192	78	40,6	241	115 8421
Buch .....	9,45	49	58	126	126	252	187	74,2	362	116 8422
Dietfurt a.d. Altmühl, Stadt .....	5,15	394	678	946	1 168	2 114	126	6,0	2 059	117 8435
Eggersberg .....	8,65	57	83	149	179	328	170	51,8	415	118 8422
Eutenhofen .....	10,28	50	52	130	127	257	196	76,3	361	119 8435
Forchheim .....	4,70	37	45	92	105	197	142	72,1	328	120 8421
Gimpertshausen .....	7,37	55	58	127	135	262	197	75,2	333	121 8431
Griesstetten .....	8,76	40	42	105	103	208	160	76,9	268	122 8435
Hagenhill .....	10,30	75	80	190	207	397	289	72,8	512	123 8421
Hainsberg .....	3,89	24	26	57	72	129	97	75,2	185	124 8435
Hattenhausen .....	5,15	18	18	51	52	103	92	89,3	160	125 8422
Hexenagger .....	6,36	68	95	155	171	326	84	25,8	411	126 8421
Hiendorf .....	3,64	24	27	71	61	132	84	63,6	156	127 8421
Hüttenhausen .....	8,67	73	83	181	185	366	214	58,5	455	128 8421
Jachenhausen .....	4,75	39	44	102	102	204	111	54,4	274	129 8421
Laimerstadt .....	7,79	62	67	142	142	284	190	66,9	418	130 8421
Lobsing .....	10,23	72	74	163	180	343	242	70,6	463	131 8421
Mallerstetten .....	6,35	29	35	87	108	195	159	81,5	240	132 8435
Meihern .....	6,73	75	81	155	162	317	152	47,9	410	133 8421
Mendorf .....	9,68	79	105	187	207	394	193	49,0	510	134 8421

Gemeinde	Fläche	Be- wohnte Gebäude	Haus- halte	Wohnbevölkerung am						Stat. Kenn- ziffer der Ge- meinde	Post- leit- zahl
				6.6.1961					13.9.1950		
				männ- lich	weib- lich	ins- gesamt	dar. land- u. forst- wirtschaftliche Bevölkerung	ins- gesamt			
	qkm	Anzahl				%	Anzahl				
Mindelstetten .....	10,39	109	139	275	296	571	229	40,1	639	135	8421
Mühlbach .....	10,46	61	64	142	158	300	145	48,3	368	136	8421
Neuenhinzenhausen ...	3,65	86	114	198	216	414	99	23,9	481	137	8421
Otterzhofen .....	5,41	23	24	57	73	130	96	73,8	170	138	8421
Perletzhofen .....	9,07	59	81	153	164	317	139	43,8	337	139	8422
Pondorf .....	11,69	90	106	211	239	450	237	52,7	559	140	8421
Premerszhofen .....	5,53	25	25	70	76	146	136	93,2	162	141	8435
Prunn .....	4,39	66	92	134	171	305	80	26,2	368	142	8421
Riedenburg, Stadt ....	9,84	480	826	1 038	1 478	2 516	95	3,8	2 788	143	8422
Sandersdorf .....	3,06	70	121	178	211	389	81	20,8	441	144	8421
Schafshill .....	12,36	41	42	91	96	187	150	80,2	280	145	8421
Schaitdorf .....	9,44	26	27	74	78	152	126	82,9	207	146	8421
Schamhaupten .....	8,08	69	97	158	193	351	67	19,1	443	147	8421
Staadorf .....	5,01	34	34	81	91	172	137	79,7	201	148	8435
Steinsdorf .....	5,79	77	96	176	189	365	178	48,8	463	149	8421
Tettenwang .....	10,40	66	68	151	148	299	190	63,5	424	150	8421
Thann .....	7,21	37	42	83	80	163	123	75,5	263	151	8421
Unterbürg .....	3,11	32	32	67	66	133	82	61,7	173	152	8435
Wildenstein .....	3,94	40	48	85	88	173	60	34,7	242	153	8435
Winden .....	8,20	56	68	171	158	329	241	73,3	444	154	8421
Wolfsbuch .....	15,39	94	104	214	241	455	311	68,4	579	155	8431
Zell .....	7,87	55	56	140	129	269	199	74,0	335	156	8431
Gemeindefreie Gebiete .	11,50	—	—	—	—	—	—	—	7		
Zusammen ...	337,12	3 371	4 535	7 926	9 176	17 102	6 771	39,6	20 632		

45 Landkreis Roding  
Sitz der Kreisverwaltung: Roding, Stadt

AG: Roding; LG: Regensburg; OLG: Nürnberg; ARG: Weiden i.d. OPf.; SG, VG: Regensburg; AA: Regensburg f.d. Gem. 131, 142, 147, 151, Schwan-  
lorf i. Bay. f. übr. Gem. u.f. gemfr. Gebiete; FA: Neunburg vorm Wald f.d. Gem. 116, 117, 119, 120, 123, 129, 135, 138, 141, 143, 145, 149 u. f.d.  
gemfr. Gebiete Berghamer Forst, Bodenwöhrer Forst, Jugendberg, Kaspeltshuber Forst, Scheibl-Dickicht u. Sollbacher Forst, Regensburg f.d.  
Gem. 113, 114, 122, 131, 140, 142, 147, 150, 151 u.f.d. gemfr. Gebiete Zellerhölzer östl. u. Zellerhölzer westl.; Cham f. übr. Gem. u.f. übr.  
gemfr. Gebiete; OFD: Nürnberg; ZA: Amberg; HZA, HK, LuHK, OPD: Regensburg; StA: Bruck i.d. OPf. f.d. Gem. 119, 141, Nittenau f.d. Gem. 116,  
129, 135, 149, Roding f.d. Gem. 112, 118, 133, 139, Stamsried f.d. Gem. 121, 127, 144, Süßenbach f.d. Gem. 142, 147, Trasching f.d. Gem. 148,  
154, übr. Gem. bilden jeweils einen eigenen Standesamtsbezirk; OKI: A f.d. Gem. 139, B f. übr. Gem.; BwKr: 215.

Abtsried .....	4,86	25	24	56	53	109	91	83,5	158	111	8411
Altenkreith .....	4,05	131	201	320	329	649	125	19,3	579	112	8495
Arrach .....	14,87	114	138	287	329	616	373	60,6	770	113	8411
Au .....	19,54	130	132	272	318	590	396	67,1	736	114	8411
Beucherling .....	13,88	83	86	202	210	412	273	66,3	539	115	8411*
Bleich .....	9,41	74	88	160	191	351	169	48,1	398	116	8415*
Bodenstein .....	7,88	74	90	165	185	350	164	46,9	515	117	8415
Braunried .....	8,59	27	31	79	84	163	138	84,7	186	118	8495
Bruck i.d.OPf., Markt ..	18,23	495	910	1 251	1 518	2 769	316	11,4	2 842	119	8461
Dieberg .....	4,44	73	96	155	199	354	153	43,2	350	120	8411
Diebersried .....	5,23	28	38	80	91	171	121	70,8	186	121	8491
Falkenstein, Markt ...	9,35	295	514	718	829	1 547	272	17,6	1 769	122	8411
Fischbach .....	20,71	185	263	477	467	944	210	22,2	1 078	123	8461
Friedersried .....	5,50	44	45	108	119	227	171	75,3	247	124	8461*
Fronau .....	4,12	65	77	130	148	278	141	50,7	339	125	8461
Haus .....	4,83	26	33	66	76	142	104	73,2	153	126	8461
Hitzelsberg .....	12,38	62	82	165	176	341	260	76,2	433	127	8491
Kalsing .....	10,96	56	58	167	152	319	274	85,9	386	128	8491
Kaspeltshub .....	5,38	30	34	87	102	189	161	85,2	209	129	8461*
Kirchenrohrbach .....	3,72	41	56	112	115	227	82	36,1	258	130	8411
Mainsbauern .....	10,71	66	77	176	161	337	202	59,9	396	131	8411
Michelsneukirchen ....	32,70	267	320	612	656	1 268	815	64,3	1 491	132	8411*
Mitterdorf .....	9,00	214	354	520	590	1 110	207	18,6	1 049	133	8495
Neubäu .....	5,73	100	159	218	263	481	129	26,8	586	134	8461
Nittenau, Stadt .....	17,95	604	1 055	1 452	1 821	3 273	317	9,7	3 109	135	8415

09 Bayern  
3 RB Oberpfalz  
45, 46

Gemeinde	Fläche	Be- wohnte Gebäude	Haus- halte	Wohnbevölkerung am						Stat. Kenn- ziffer der Ge- meinde	Post- leit- zahl
				6.6.1961					13.9.1950		
				männ- lich	weib- lich	ins- gesamt	dar. land- u. forst- wirtschaftliche Bevölkerung	ins- gesamt			
	qkm	Anzahl						%	Anzahl		
Obertrübenbach .....	6,19	61	64	127	150	277	137	49,5	299	136	8491
Pösing .....	9,14	150	217	356	390	746	212	28,4	797	137	8491
Reichenbach .....	11,83	121	185	825	343	1 168	216	18,5	1 233	138	8411
Roding, Stadt .....	9,51	620	1 173	1 990	1 991	3 981	269	6,8	2 957	139	8495
Schillertswiesen .....	3,51	50	55	127	124	251	132	52,6	281	140	8411
Schöngras .....	9,30	36	43	104	96	200	112	56,0	208	141	8465
Siegenstein .....	4,22	35	37	79	90	169	128	75,7	171	142	8411
Sollbach .....	5,10	53	63	121	144	265	142	53,6	286	143	8461
Stamsried, Markt .....	10,65	182	272	370	475	845	252	29,8	1 335	144	8491
Stefling .....	12,74	118	159	247	290	537	154	28,7	620	145	8411
Strahlfeld .....	10,60	55	83	138	257	395	128	32,4	417	146	8491
Süssenbach .....	4,55	55	68	101	129	230	125	54,3	297	147	8411
Trasching .....	6,13	66	79	166	173	339	175	51,6	434	148	8491
Untermainsbach .....	10,20	42	50	127	111	238	143	60,1	277	149	8415
Unterkzell .....	14,72	157	215	405	401	806	360	44,7	972	150	8411
Wald .....	17,80	251	353	594	614	1 208	356	29,5	1 352	151	8411
Walderbach .....	8,94	140	215	317	374	691	206	29,8	816	152	8411
Wetterfeld .....	6,59	75	112	185	203	388	150	38,7	424	153	8491
Zimmering .....	4,75	29	33	69	85	154	116	75,3	184	154	8491
Gemeindefreie Gebiete ..	80,72	6	6	10	11	21	1	4,8	356	444	
Zusammen ...	511,25	5 611	8 443	14 493	15 633	30 126	9 178	30,5	32 478		

46 Landkreis Sulzbach - Rosenberg

Sitz der Kreisverwaltung: Sulzbach - Rosenberg, Stadt

AG: Sulzbach - Rosenberg; LG: Amberg; OLG: Nürnberg; ArG: Weiden i.d. OPf.; SG, VG: Regensburg; AA, Schwandorf i. Bay.; FA: Amberg; OFD: Nürnberg; ZA: Amberg; HZA, HK, LuHK: Regensburg; OPD: Nürnberg f.d. Gem. 116, 120, 123, 132, 141, f.d. Gemeindeteil Obermühle i.d. Gem. 111, f.d. Gemeindeteil Oberlangenfeld i.d. Gem. 114, f.d. Gemeindeteil Haslach i.d. Gem. 119 u. f.d. Gemeindeteil Büttel i.d. Gem. 135; Regensburg f. übr. Gem. u. f. übr. Teile d. Gem. 111, 114, 119, 135; StA: Bachetsfeld f.d. Gem. 114, 139, Eschenfelden f.d. Gem. 111, 118, Fürnried f.d. Gem. 116, 119, 120, Holnstein f.d. Gem. 124, 128, Illschwang f.d. Gem. 112, 113, 122, 125, Königstein f.d. Gem. 121, 127, 129, Neidstein f.d. Gem. 126, 130, 135, Neukirchen b. Sulzbach - Rosenberg f.d. Gem. 131, 140, Sulzbach - Rosenberg f.d. Gem. 115, 138, übr. Gem. bilden jeweils einen eigenen Standesamtsbezirk; OKI: A f.d. Gem. 138, B f. übr. Gem.; BWK: 214.

Achtel .....	13,10	90	95	193	211	404	278	68,8	478	111	8459*
Angfeld .....	17,11	73	90	195	213	408	284	69,6	468	112	8451
Augsberg .....	11,25	41	45	107	102	209	164	78,5	275	113	8451
Bachetsfeld .....	14,42	68	81	168	186	354	217	61,3	428	114	8459*
Dietersberg .....	7,68	25	27	69	73	142	106	74,6	171	115	8458
Eckeltshof .....	7,95	39	40	86	91	177	135	76,3	228	116	8561
Edelsfeld .....	7,44	84	110	207	212	419	164	39,1	476	117	8459
Eschenfelden .....	8,60	105	123	201	227	428	213	49,8	562	118	8459
Frechetsfeld .....	11,87	43	50	98	109	207	147	71,0	269	119	8451*
Fürnried .....	8,09	62	73	142	152	294	163	55,4	385	120	8561
Gaibach .....	19,36	55	62	121	121	242	162	66,9	340	121	8459
Görtzendorf .....	8,60	25	32	71	61	132	93	70,5	162	122	8451
Hirschbach .....	5,26	81	109	158	183	341	100	29,3	438	123	8561
Holnstein .....	7,59	59	70	132	137	269	147	54,6	392	124	8459
Illschwang .....	11,13	78	98	205	207	412	185	44,9	472	125	8451
Kirchenreinbach .....	4,04	57	74	125	142	267	90	33,7	314	126	8459
Königstein, Markt .....	7,42	170	258	345	406	751	163	21,7	877	127	8459
Mittelreinbach .....	9,20	53	58	112	108	220	136	61,8	335	128	8459
Namsreuth .....	11,07	55	62	140	134	274	199	72,6	352	129	8459
Neidstein .....	7,74	152	275	433	455	888	93	10,5	839	130	8459
Neukirchen b. Sulzbach- Rosenberg .....	4,48	214	456	567	684	1 251	118	9,4	1 148	131	8459
Poppberg .....	9,01	40	39	87	104	191	157	82,2	220	132	8561
Poppenricht .....	7,21	173	309	520	562	1 082	140	12,9	733	133	8451
Röckenricht .....	16,19	92	103	233	243	476	272	57,1	560	134	8459
Schmidtstadt .....	10,63	88	124	217	239	456	208	45,6	563	135	8459*
Schwend .....	14,41	124	146	307	299	606	322	53,1	768	136	8451
Steinling .....	4,63	47	53	110	106	216	122	56,5	299	137	8459
Sulzbach - Rosenberg, Stadt .....	28,27	2 545	6 696	9 242	10 325	19 567	491	2,5	18 212	138	8458

Gemeinde	Fläche	Be- wohnte Gebäude	Haus- halte	Wohnbevölkerung am						Stat. Kenn- ziffer der Ge- meinde	Post- leit- zahl
				6.6.1961					13.9.1950		
				männ- lich	weib- lich	ins- gesamt	dar. land- u. forst- wirtschaftliche Bevölkerung	ins- gesamt			
	qkm	Anzahl						%	Anzahl		
Sunzendorf .....	8,41	33	37	104	96	200	143	71,5	227	139	8451
Trondorf .....	10,50	69	83	149	180	329	142	43,2	280	140	8459
Weigendorf .....	12,58	220	390	651	678	1 329	202	15,2	1 465	141	8561
Gemeindefreie Gebiete	14,27	—	—	—	—	—	—	—	—		
Zusammen ...	339,53	5 060	10 268	15 495	17 046	32 541	5 556	17,1	32 736		

47 Landkreis Tirschenreuth

Sitz der Kreisverwaltung: Tirschenreuth, Stadt

AG: Tirschenreuth f.d. Gem. 111 bis 115, 118, 122, 145, 123, 126, 127, 130, 133, 134, 135, 142, 144, 149, 150, 152 bis 155, 162, 163 u. f.d. gemfr. Gebiete Altherrgott, Falkenberger Wald, Fichter u. Heid, Griesbacher Wald u. Brentlohe, Gumpener Wald, Hinterwald, Hochberg, Hohenwalder Wald, Plößberger Wald, Rosaller Wald, Schmidheid, Schönfichter Wald, Wildenauer Wald, Waldsassen f. übr. Gem. u. f. übr. gemfr. Gebiete; LG: Weiden i.d. OPf.; OLG: Nürnberg; ArG: Weiden i.d. OPf.; SG, VG: Regensburg; AA: Hof f.d. Gem. 119, 124, 125, 129, 131, 140, 146, 148, 157, 158, u. f.d. gemfr. Gebiete Bärngrün, Buchlohe, Pechofener Wald, Weiden i.d. OPf. f. übr. Gem. u. f. übr. gemfr. Gebiete; FA: Tirschenreuth f.d. Gem. 111 bis 115, 118, 122, 145, 123, 126, 127, 130, 133, 134, 135, 142, 144, 149, 150, 152 bis 155, 162, 163 u. f.d. gemfr. Gebiete Altherrgott, Falkenberger Wald, Fichter u. Heid, Griesbacher Wald u. Brentlohe, Gumpener Wald, Hinterwald, Hochberg, Hohenwalder Wald, Plößberger Wald, Rosaller Wald, Schmidheid, Schönfichter Wald, Wildenauer Wald, Waldsassen f. übr. Gem. u. f. übr. gemfr. Gebiete; OFD: Nürnberg; ZA, HZA: Weiden i.d. OPf.; HK, IuHK: Regensburg; OPD: Nürnberg f.d. Gemeindeteil Gehöft Schellenberg i.d. Gem. 128 u. f.d. Gemeindeteil Pfaffenreuth i.d. Gem. 131, Regensburg f. übr. Gem. u. f. übr. Teile d. Gem. 128 u. 131; StA: Beidl f.d. Gem. 112, 150, Falkenberg f.d. Gem. 115, 123, Großkonreuth f.d. Gem. 113, 145, Konnersreuth f.d. Gem. 128, 129, 143 ohne d. Gemeindeteile Gulg, Pleußen u. Steinmühle, Leonberg f.d. Gem. 120, 132, 141, Mitterteich f.d. Gem. 121, 136, 140 ohne d. Gemeindeteil Pechbrunn u. f.d. Gemeindeteile Gulg, Pleußen u. Steinmühle i.d. Gem. 143, Pechbrunn f.d. Gemeindeteil Pechbrunn i.d. Gem. 140, Poppenreuth f.d. Gem. 124, 146, Tirschenreuth f.d. Gem. 122, 127, 135, 155, Waldershof f.d. Gem. 148, 157, 158, Wiesau f.d. Gem. 151, 156, 161, Wondreb f.d. Gem. 142, 149, 163, übr. Gem. bilden jeweils einen eigenen Standesamtsbezirk; OKI: A f.d. Gem. 155, B f. übr. Gem.; BWK: 218.

Bärnau, Stadt .....	12,46	361	714	879	1 119	1 998	222	11,1	1 962	111	8591
Beidl .....	15,68	59	80	176	181	357	230	64,4	473	112	8591*
Dippersreuth .....	8,45	40	49	112	126	238	143	60,1	287	113	8591
Ellenfeld .....	14,05	147	200	397	394	791	297	37,5	804	114	8593
Falkenberg, Markt .....	10,50	146	198	332	381	713	215	30,2	920	115	8591
Friedenfels .....	13,08	244	449	668	765	1 433	260	18,1	1 498	116	8591
Fuchsmühl, Markt .....	14,55	273	625	877	967	1 844	266	14,4	2 006	117	8591
Griesbach .....	19,68	116	156	334	344	678	382	56,3	763	118	8591
Groschlattengrün .....	3,33	84	169	241	281	522	89	17,0	605	119	8591
Großensees .....	8,54	57	72	148	161	309	198	64,1	347	120	8596
Großensterz .....	8,33	35	48	114	102	216	140	64,8	224	121	8596
Großklenau .....	6,04	23	27	58	51	109	76	69,7	133	122	8593
Großkonreuth .....	17,04	119	175	334	338	672	292	43,5	782	145	8591
Gumpen .....	10,57	37	43	103	92	195	132	67,7	279	123	8591
Helmbrechts .....	7,64	38	51	100	94	194	96	49,5	225	124	8591
Hohenhard .....	14,97	58	73	142	163	305	123	40,3	366	125	8591
Hohenhan .....	22,76	118	164	291	320	611	298	48,8	768	126	8591*
Hohenwald .....	6,71	31	51	78	93	171	75	43,9	217	127	8593
Kondrau .....	15,13	142	243	436	466	902	393	43,6	952	128	8595
Konnersreuth, Markt .....	6,32	209	382	586	679	1 265	239	18,9	1 297	129	8591
Lengenfeld											
b. Groschlattengrün .....	13,72	100	193	271	331	602	188	31,2	769	131	8591
Lengenfeld											
b. Tirschenreuth .....	17,17	50	56	129	144	273	215	78,8	360	130	8593
Leonberg .....	6,16	56	75	156	164	320	151	47,2	400	132	8596
Liebenstein .....	15,28	74	83	214	218	432	268	62,0	535	133	8593
Mähring, Markt .....	8,39	138	207	316	332	648	215	33,2	767	134	8591
Marzersreuth .....	16,96	74	92	209	206	415	267	64,3	519	135	8593
Mitterteich, Stadt .....	6,54	852	2 218	2 963	3 502	6 465	171	2,6	6 523	136	8596
Münchenreuth .....	12,82	86	138	255	271	526	243	46,2	617	137	8591
Neualbenreuth, Markt .....	15,56	172	294	389	473	862	325	37,7	1 143	138	8591
Ottengrün .....	10,78	70	97	144	167	311	122	39,2	432	139	8591
Pechbrunn 1) .....	18,93	197	431	694	750	1 444	284	19,7	1 423	140	8591
Pfaffenreuth .....	8,49	96	163	298	320	618	244	39,5	709	141	8595
Pilmersreuth a. Wald .....	6,22	16	18	48	39	87	77	88,5	147	142	8591
Pleußen .....	8,54	111	247	558	424	982	208	21,2	978	143	8591
Plößberg, Markt .....	6,42	215	337	446	585	1 031	215	20,9	1 144	144	8591
Poppenreuth .....	3,49	89	136	244	236	480	124	25,8	540	146	8591
Querenbach .....	12,77	67	112	186	213	399	181	45,4	641	147	8591

1) Mit Wirkung vom 2.2.1962 von Pechofen in „Pechbrunn“ umbenannt

**09 Bayern**  
**3 RB Oberpfalz**  
47, 48

Gemeinde	Fläche	Be- wohnte Gebäude	Haus- halte	Wohnbevölkerung am					Stat. Kenn- ziffer der Gemeinde	Post- leit- zahl
				6.6.1961				13.9.1950		
				männ- lich	weib- lich	ins- gesamt	dar. land- u. forst- wirtschaftliche Bevölkerung	ins- gesamt		
	qkm			Anzahl				%	Anzahl	
Rodenzenreuth . . . . .	3,21	28	30	56	55	111	66	59,5	134	148
Rosall . . . . .	6,59	26	27	67	68	135	88	65,2	196	149
Schönficht . . . . .	12,53	37	50	96	114	210	152	72,4	264	150
Schönhaid . . . . .	7,93	175	344	496	561	1 057	140	13,2	1 110	151
Schönkirch . . . . .	4,40	115	164	277	316	593	145	24,5	583	152
Schwarzenbach . . . . .	15,46	107	133	306	323	629	320	50,9	672	153
Thanhausen . . . . .	7,21	128	185	273	326	599	184	30,7	679	154
Tirschenreuth, Stadt . . .	20,07	1 061	2 708	3 610	4 303	7 913	152	1,9	7 539	155
Voienthan . . . . .	8,40	40	54	125	112	237	127	53,6	312	156
Walbenreuth . . . . .	7,74	42	52	109	114	223	155	69,5	284	157
Waldershof, Markt . . . .	9,39	444	1 059	1 330	1 668	2 998	145	4,8	2 352	158
Waldsassen, Stadt . . . .	6,06	822	2 674	3 370	4 269	7 639	137	1,8	7 808	159
Wernersreuth . . . . .	16,53	100	124	261	273	534	312	58,4	674	160
Wiesau, Markt . . . . .	16,54	473	1 305	1 785	2 164	3 949	239	6,1	4 374	161
Wildenau . . . . .	8,33	104	120	240	281	521	290	55,7	618	162
Wondreb . . . . .	8,44	76	101	212	216	428	169	39,5	486	163
Gemeindefreie Gebiete . .	176,16	1	—	—	—	—	—	—	24	444
<b>Zusammen . . .</b>	<b>759,06</b>	<b>8 579</b>	<b>17 996</b>	<b>26 539</b>	<b>30 655</b>	<b>57 194</b>	<b>10 485</b>	<b>18,3</b>	<b>60 664</b>	

**48 Landkreis Vohenstrauß**

Sitz der Kreisverwaltung: Vohenstrauß, Stadt

AG: Vohenstrauß; LG: Weiden i.d. OPf.; OLG: Nürnberg; ArG: Weiden i.d. OPf.; SG, VG: Regensburg; AA, FA: Weiden i.d. OPf.; OFD: Nürnberg; ZA, HZA: Weiden i.d. OPf.; HK, LuHK, OPD: Regensburg; StA: Burkhardtsrieth f.d. Gem. 116, 130, Lennesrieth f.d. Gem. 127, 140, Leuchtenberg f.d. Gem. 128, 129, Miesbrunn f.d. Gem. 132, 138, Moosbach f.d. Gem. 115, 122, 133, Neudorf f.d. Gem. 114, 117, 121, 134, 146, Tannesberg f.d. Gem. 123, 126, 141, übr. Gem. bilden jeweils einen eigenen Standesamtsbezirk; OKI: A f.d. Gem. 143, B f. übr. Gem.; BWK: 216.

Altenstadt . . . . .	12,60	214	410	591	657	1 248	274	22,0	1 255	111	8483
Bernrieth . . . . .	5,78	60	109	162	190	352	146	41,5	482	112	8481
Böhmischbruck . . . . .	11,61	89	131	210	232	442	172	38,9	659	113	8481
Brünst . . . . .	3,25	52	82	154	156	310	97	31,3	352	114	8481
Burgtreswitz . . . . .	5,31	65	110	149	175	324	103	31,8	415	115	8481
Burkhardtsrieth . . . . .	8,51	50	55	109	117	226	165	73,0	252	116	8481
Dimpfl . . . . .	4,50	56	102	155	176	331	139	42,0	380	117	8481
Döllnitz . . . . .	11,67	77	90	186	225	411	243	59,1	485	118	8481
Eslam, Markt . . . . .	25,48	550	954	1 260	1 585	2 845	713	25,1	3 306	119	8481
Etzgersrieth . . . . .	5,76	53	62	119	120	239	149	62,3	278	120	8481
Georgenberg . . . . .	1,88	50	103	148	154	302	55	18,2	382	121	8481
Gröbenstädt . . . . .	5,10	60	81	141	152	293	146	49,8	383	122	8481
Grogenschwand . . . . .	5,41	36	36	78	82	160	116	72,5	236	123	8481
Heumaden . . . . .	10,81	54	59	118	140	258	198	76,7	335	124	8481
Kaimling . . . . .	5,46	68	88	162	193	355	138	38,9	354	125	8481
Kleinschwand . . . . .	9,03	60	71	146	152	298	178	59,7	361	126	8481
Lennesrieth . . . . .	10,96	85	112	244	248	492	214	43,5	607	127	8481
Lerau . . . . .	8,59	39	43	112	104	216	158	73,1	240	128	8481
Leuchtenberg, Markt . . .	7,04	91	112	159	204	363	77	21,2	437	129	8481
Lohma . . . . .	4,10	46	66	120	129	249	95	38,2	289	130	8481
Michldorf . . . . .	8,77	59	60	126	133	259	162	62,5	330	131	8481
Miesbrunn . . . . .	11,06	103	134	262	252	514	255	49,6	728	132	8481
Moosbach, Markt . . . .	11,96	179	278	423	455	878	202	23,0	969	133	8481
Neudorf . . . . .	1,48	63	122	162	202	364	59	16,2	457	134	8481
Oberlind . . . . .	8,74	88	101	222	236	458	238	52,0	501	135	8483
Pfrentsch . . . . .	6,41	78	105	176	190	366	183	50,0	431	136	8481
Pleystein, Stadt . . . . .	8,21	271	590	779	963	1 742	171	9,8	1 813	137	8481
Reinhardsrieth . . . . .	6,74	86	145	228	247	475	176	37,1	570	138	8481
Roggenstein . . . . .	3,52	77	97	167	180	347	121	34,9	432	139	8481
Spielberg . . . . .	8,63	33	34	89	108	197	155	78,7	266	140	8481
Tannesberg, Markt . . . .	10,68	192	278	419	512	931	274	29,4	1 059	141	8481
Tröbes . . . . .	18,06	136	162	311	295	606	400	66,0	709	142	8481
Vohenstrauß, Stadt . . . .	16,44	541	1 336	1 580	2 084	3 664	276	7,5	3 548	143	8483
Waidhaus, Markt . . . . .	14,89	322	662	980	1 129	2 109	362	17,2	2 554	144	8481
Waldau . . . . .	13,11	106	149	257	321	578	305	52,8	758	145	8481

Gemeinde	Fläche	Be- wohnte Gebäude	Haus- halte	Wohnbevölkerung am						Stat. Kenn- ziffer der Ge- meinde	Post- leit- zahl
				6.6.1961					13.9.1950		
				männ- lich	weib- lich	ins- gesamt	dar. land- u. forst- wirtschaftliche Bevölkerung	ins- gesamt			
				qkm	Anzahl				%		
Waldkirch . . . . .	1,68	47	65	118	136	254	101	39,8	268	146	8481
Waldthurn, Markt . . . . .	6,64	204	353	519	597	1 116	184	16,5	1 275	147	8481
Gemeindefreie Gebiete .	95,54	—	—	—	—	—	—	—	—		
Zusammen . . .	415,37	4 440	7 547	11 341	13 231	24 572	7 200	29,3	28 156		

49 Landkreis Waldmünchen  
Sitz der Kreisverwaltung: Waldmünchen, Stadt

AG: Waldmünchen; LG: Amberg; OLG: Nürnberg; ArG: Weiden i.d. OPf.; SG, VG: Regensburg; AA: Schwandorf i. Bay.; FA: Waldmünchen; OFD: Nürnberg; ZA: Furth i. Wald; HZA: Weiden i.d. OPf.; HK, IuHK, OPD: Regensburg; StA: Ast f.d. Gem. 111, 112, 133, 135, Diepoldsried f.d. Gem. 116, 118, 130, Geigant f.d. Gem. 119, 126, 137, Hiltersried f.d. Gem. 123, 127, 129, 131, Rötzt f.d. Gem. 121, 134, 139, Schöenthal f.d. Gem. 136, 141, Waldmünchen f.d. Gem. 124, 132, 144, 146, übr. Gem. bilden jeweils einen eigenen Standesamtsbezirk; OKI: B f. alle Gem.; BWK: 216.

Albernhof .....	3,91	30	38	73	88	161	107	66,5	210	111	8491
Ast .....	6,37	58	72	152	161	313	167	53,4	383	112	8491
Bernried .....	11,71	63	78	143	146	289	175	60,6	358	113	8463
Biberbach .....	9,17	62	67	140	148	288	183	63,5	412	114	8491
Breitenried .....	6,49	38	47	90	96	186	133	71,5	250	115	8491
Diepoldsried .....	4,64	21	22	58	70	128	93	72,7	143	116	8461
Döfering .....	10,96	83	100	211	244	455	277	60,9	602	117	8491
Fahnersdorf .....	3,20	12	12	31	28	59	54	91,5	72	118	8461
Geigant .....	4,02	112	192	294	329	623	158	25,4	720	119	8491
Gleißenberg .....	15,42	146	234	309	357	666	276	41,4	737	120	8491
Grassersdorf .....	2,94	15	17	37	47	84	66	78,6	141	121	8463
Herzogau .....	12,54	101	166	193	239	432	143	33,1	715	122	8491
Hiltersried .....	4,08	57	79	118	161	279	91	32,6	344	123	8491
Hocha .....	2,00	22	40	53	71	124	69	55,6	179	124	8494
Höll .....	4,03	37	64	90	124	214	82	38,3	302	125	8494
Katzbach .....	4,71	53	67	116	143	259	154	59,5	353	126	8491
Katzelsried .....	5,74	39	44	78	105	183	111	60,7	227	127	8491
Lixenried .....	5,03	108	154	207	309	516	184	35,7	578	128	8491
Loitendorf .....	6,11	31	34	99	88	187	143	76,5	241	129	8491
Pillmersried .....	4,86	32	32	80	84	164	121	73,8	181	130	8461
Premeischl .....	9,17	37	41	85	89	174	109	62,6	207	131	8491
Prosdorf .....	6,38	60	74	141	146	287	175	61,0	355	132	8494
Rannersdorf .....	3,79	34	40	96	103	199	133	66,8	238	133	8494
Rötzt, Stadt .....	22,90	381	622	914	1 108	2 022	408	20,2	2 313	134	8463
Schäferlei .....	2,71	36	44	80	80	160	87	54,4	191	135	8494
Schöenthal .....	6,47	100	142	231	262	493	205	41,6	589	136	8491
Sinzensdorf .....	4,74	22	25	53	62	115	86	74,8	172	137	8491
Spielberg .....	3,99	39	50	93	98	191	122	63,9	248	138	8491
Steezen .....	12,39	55	68	169	158	327	240	73,4	406	139	8491*
Steinlohe .....	6,00	64	91	130	145	275	144	52,4	411	140	8491
Thurau .....	2,11	12	17	32	40	72	49	68,1	106	141	8491
Tiefenbach .....	12,70	229	354	396	571	967	280	29,0	1 277	142	8491
Treffelstein .....	6,51	147	213	318	369	687	233	33,9	851	143	8491
Ulrichsgrün .....	2,48	44	71	109	105	214	97	45,3	290	144	8494
Untergrafenried .....	2,98	45	64	99	118	217	106	48,8	277	145	8494
Waldmünchen, Stadt ...	12,15	734	1 520	1 820	2 268	4 088	310	7,6	4 474	146	8494
Gemeindefreie Gebiete ..	31,41	—	—	—	—	—	—	—	23		
Zusammen ...	276,79	3 159	4 995	7 338	8 760	16 098	5 571	34,6	19 576		



Gemeinde	Fläche	Be- wohnte Gebäude	Haus- halte	Wohnbevölkerung am					Stat. Kenn- ziffer der Ge- meinde	Post- leit- zahl
				6.6.1961				13.9.1950		
				männ- lich	weib- lich	ins- gesamt	dar. land- u. forst- wirtschaftliche Bevölkerung	ins- gesamt		
				qkm	Anzahl			%		

4 RB Oberfranken

Sitz der Bezirksregierung: Bayreuth, Stadt

11 Kreisfreie Stadt Bamberg

AG, LG, OLG, ArG: Bamberg; SG, VG: Bayreuth; AA, FA: Bamberg; OFD: Nürnberg; ZA, HZA: Bamberg; HK: Bayreuth; luHK: für Oberfranken; OPD: Nürnberg; StA: Bamberg; OKI: A; BWK: 219.

Bamberg, Stadt . . . . . | 33,85 | 7 478 | 27 111 | 32 675 | 41 440 | 74 115 | 1 293 | 1,7 | 76 232 | 000 | 86

12 Kreisfreie Stadt Bayreuth

AG, LG: Bayreuth; OLG: Bamberg; ArG, SG, VG, AA, FA: Bayreuth; OFD: Nürnberg; ZA: Bayreuth; HZA: Bamberg; HK: Bayreuth; luHK: für Oberfranken; OPD: Nürnberg; StA: Bayreuth; OKI: A; BWK: 220.

Bayreuth, Stadt . . . . . | 32,23 | 5 860 | 22 889 | 27 482 | 34 353 | 61 835 | 839 | 1,4 | 58 805 | 000 | 858

13 Kreisfreie Stadt Coburg

AG, LG: Coburg; OLG, ArG: Bamberg; SG, VG: Bayreuth; AA, FA: Coburg; OFD: Nürnberg; ZA, HZA, HK: Coburg; luHK: Oberfränkische Industrie- und Handelskammer zu Coburg; OPD: Nürnberg; StA: Coburg; OKI: A; BWK: 221.

Coburg, Stadt . . . . . | 18,94 | 4 805 | 16 949 | 20 187 | 24 050 | 44 237 | 370 | 0,8 | 44 929 | 000 | 863

14 Kreisfreie Stadt Forchheim

AG: Forchheim; LG, OLG, ArG: Bamberg; SG, VG: Bayreuth; AA: Bamberg; FA: Forchheim; OFD: Nürnberg; ZA: Forchheim; HZA: Bamberg; HK: Bayreuth; luHK: für Oberfranken; OPD: Nürnberg; StA: Forchheim; OKI: A; BWK: 222

Forchheim, Stadt . . . . . | 19,78 | 2 311 | 7 215 | 9 596 | 11 351 | 20 947 | 301 | 1,4 | 16 599 | 000 | 855

15 Kreisfreie Stadt Hof

AG, LG: Hof; OLG: Bamberg; ArG, SG, VG: Bayreuth; AA, FA: Hof; OFD: Nürnberg; ZA, HZA: Hof; HK: Bayreuth; luHK: für Oberfranken; OPD: Nürnberg; StA: Hof; OKI: A; BWK: 223

Hof, Stadt . . . . . | 19,84 | 5 256 | 22 221 | 25 561 | 31 568 | 57 129 | 402 | 0,7 | 61 237 | 000 | 867

16 Kreisfreie Stadt Kulmbach

AG: Kulmbach; LG: Bayreuth; OLG: Bamberg; ArG, SG, VG, AA: Bayreuth; FA: Kulmbach; OFD: Nürnberg; ZA: Kulmbach; HZA: Bamberg; HK: Bayreuth; luHK: für Oberfranken; OPD: Nürnberg; StA: Kulmbach; OKI: A; BWK: 224

Kulmbach, Stadt . . . . . | 24,68 | 2 952 | 8 775 | 10 371 | 13 096 | 23 467 | 585 | 2,5 | 24 193 | 000 | 865

17 Kreisfreie Stadt Marktreuditz

AG: Wunsiedel; LG: Hof; OLG: Bamberg; ArG, SG, VG: Bayreuth; AA: Hof; FA: Wunsiedel; OFD: Nürnberg; ZA: Marktreuditz; HZA: Hof; HK: Bayreuth; luHK: für Oberfranken; OPD: Nürnberg; StA: Marktreuditz; OKI: A; BWK: 220

Marktreuditz, Stadt . . . | 11,82 | 1 831 | 5 887 | 6 971 | 8 552 | 15 523 | 173 | 1,1 | 15 953 | 000 | 859

18 Kreisfreie Stadt Neustadt b. Coburg

AG, LG: Coburg; OLG, ArG: Bamberg; SG, VG: Bayreuth; AA, FA: Coburg; OFD: Nürnberg; ZA, HZA, HK: Coburg; luHK: Oberfränkische Industrie- und Handelskammer zu Coburg; OPD: Nürnberg; StA: Neustadt b. Coburg; OKI: A; BWK: 221

Neustadt b. Coburg, Stadt | 7,34 | 1 482 | 4 792 | 5 704 | 6 865 | 12 569 | 63 | 0,5 | 12 813 | 000 | 8632

19 Kreisfreie Stadt Selb

AG: Selb; LG: Hof; OLG: Bamberg; ArG, SG, VG: Bayreuth; AA: Hof; FA: Selb; OFD: Nürnberg; ZA: Selb; HZA: Hof; HK: Bayreuth; luHK: für Oberfranken; OPD: Nürnberg; StA: Selb; OKI: A; BWK: 223

Selb, Stadt . . . . . | 11,94 | 2 184 | 7 671 | 8 667 | 10 593 | 19 260 | 158 | 0,8 | 18 828 | 000 | 8672

31 Landkreis Bamberg

Sitz der Kreisverwaltung: Bamberg, Stadt

AG, LG, OLG, ArG: Bamberg; SG, VG: Bayreuth; AA, FA: Bamberg; OFD: Nürnberg; ZA: Forchheim f.d. Gem. 158, 188, 219, 224, 234, Lichtenfels f.d. Gem. 117, 210, 246, Bamberg f. übr. Gem.; HZA: Bamberg u. Coburg; HK: Bayreuth; luHK: für Oberfranken; OPD: Nürnberg; StA: Amelingstadt f.d. Gem. 112, 167, 198, 242, Aschbach f.d. Gem. 114, 251, Breitengüßbach f.d. Gem. 118, 232, 252, Burgebrach f.d. Gem. 121, 142, 225, Burgellern f.d. Gem. 122, 133, Burgwindheim f.d. Gem. 124, 164, 235, Buttenheim f.d. Gem. 111, 125, 129, 160, 234, Demmelsdorf f.d. Gem. 126, 247, 248, Großgessingen f.d. Gem. 119, 144, Gunzendorf f.d. Gem. 136, 147, 209, Hohengüßbach f.d. Gem. 155, 201, Kirchschletten f.d.

Gemeinde	Fläche	Be- wohnte Gebäude	Haus- halte	Wohnbevölkerung am					Stat. Kenn- ziffer der Ge- meinde	Post- leit- zahl
				6.6.1961				13.9.1950		
				männ- lich	weib- lich	ins- gesamt	dar. land- u. forst- wirtschaftliche Bevölkerung	ins- gesamt		
	qkm	Anzahl			%	Anzahl				

Gem. 161, 189, Koppenwind f.d. Gem. 163, 182, Litzendorf f.d. Gem. 170, 174, 181, 192, 202, Ludwag f.d. Gem. 172, 183 u. f.d. Gemeindeteil Kübelstein i.d. Gem. 156, Memmelsdorf f.d. Gem. 146, 173, 175, 240, Mistendorf f.d. Gem. 177, 249, Peulendorf f.d. Gem. 165, 191, Priesendorff f.d. Gem. 184, 193, Reichmannsdorf f.d. Gem. 194, 230, Röbersdorf f.d. Gem. 134, 196, Schweisdorf f.d. Gem. 197, 206, Seigendorf f.d. Gem. 138, 207, Seußling f.d. Gem. 208, 224, Steinfeld f.d. Gem. 156 ohne Gemeindeteil Kübelstein, 214, Stübig f.d. Gem. 123, 128, 218, 241, Teuchatz f.d. Gem. 188, 219, Tiefenpöhlz f.d. Gem. 168, 222, Unterneuses f.d. Gem. 186, 231, Wattendorf f.d. Gem. 141, 239, Wölkendorf f.d. Gem. 203, 246, übr. Gem. bilden jeweils einen eigenen Standesamtsbezirk; OKI: A f.d. Gem. 118, 175, B f. übr. Gem.; BWK: 219.

Altendorf	4,34	120	187	272	314	586	89	15,2	548	111	8602
Amlingstadt	2,19	59	87	151	177	328	101	30,8	348	112	8602
Ampferbach	10,11	102	124	248	284	532	261	49,1	591	113	8602
Aschbach, Markt	8,29	149	190	349	426	775	177	22,8	870	114	8602
Birkach	10,07	109	131	274	273	547	299	54,7	632	115	8602
Bischberg	10,03	398	779	1 103	1 316	2 419	173	7,2	1 901	116	8602
Bojendorf	7,67	52	54	115	150	265	210	79,2	285	117	8601
Breitengüßbach	7,78	273	520	745	878	1 623	210	12,9	1 380	118	8601
Buch	6,80	22	26	60	58	118	80	67,8	169	119	8602
Bug	1,67	117	219	317	342	659	79	12,0	597	120	8602
Burgebrach, Markt	14,30	248	439	678	794	1 472	295	20,0	1 472	121	8602
Burgellern	5,20	65	84	161	191	352	178	50,6	464	122	8604
Burglesau	5,05	32	32	76	78	154	125	81,2	205	123	8601
Burgwindheim, Markt	10,42	119	183	276	345	621	121	19,5	825	124	8602
Buttenheim, Markt	6,39	220	378	547	670	1 217	210	17,3	1 099	125	8602
Demmelsdorf	1,77	34	53	89	110	199	56	28,1	222	126	8601
Dörfleins	2,95	103	166	276	290	566	154	27,2	478	127	8605
Dörrnwasserlos	4,06	22	23	49	58	107	82	76,6	123	128	8601
Dreuschendorf	2,62	40	43	96	107	203	121	59,6	250	129	8602
Drosendorf	3,50	118	199	307	354	661	132	20,0	574	130	8601
Ebrach, Markt	7,62	189	502	1 104	782	1 886	176	9,3	1 796	131	8602
Eckersbach	2,97	30	30	74	70	144	103	71,5	176	132	8602
Ehrl	2,90	29	36	61	90	151	83	55,0	189	133	8601
Erlach	2,87	41	54	109	111	220	61	27,7	249	134	8602
Erlau	2,62	39	50	95	95	190	68	35,8	220	135	8602
Frankendorf	3,51	35	38	82	83	165	90	54,5	177	136	8602
Frensdorf	10,06	205	312	527	564	1 091	272	24,9	1 129	137	8602
Friesen	4,22	40	44	98	96	194	119	61,3	269	138	8602
Gaustadt	3,73	529	1 585	2 095	2 535	4 630	211	44,3	3 985	139	8602
Geisfeld	5,44	93	127	227	249	476	211	44,3	538	140	8602
Gräfenhäusling	3,63	34	40	111	107	218	140	64,2	223	141	8601
Grasmannsdorf	3,13	38	38	94	82	176	95	54,0	234	142	8602
Großbirkach	5,32	31	37	73	87	160	108	67,5	202	143	8602
Großgessingen	6,00	66	85	163	189	352	166	47,2	453	144	8602
Grub	3,19	56	58	115	120	235	101	43,0	266	145	8602
Gundelsheim	4,07	202	363	521	601	1 122	73	6,5	876	146	8601
Gunzendorf	4,21	65	76	147	170	317	108	34,1	349	147	8602
Halbersdorf	2,92	23	25	45	58	103	56	54,4	127	148	8602
Hallstadt, Stadt	13,66	790	1 685	2 443	2 731	5 174	472	9,1	4 087	149	8605
Hartlanden	2,14	50	57	126	127	253	80	31,6	288	150	8602
Herrnsdorf	16,36	128	165	366	364	730	392	53,7	877	151	8602
Herzogenreuth	4,21	33	34	91	93	184	146	79,3	213	152	8602
Hirschaid, Markt	10,45	588	1 126	1 638	1 883	3 521	248	7,0	2 725	153	8606
Höfen	7,49	104	131	289	287	576	215	37,3	574	154	8601
Hohengüßbach	4,39	41	47	116	110	226	147	65,0	265	155	8601
Hohenhäusling	6,23	40	40	98	93	191	148	77,5	269	156	8601
Ilmenau	2,10	19	24	41	48	89	45	50,6	111	157	8602
Kalteneggolsfeld	4,19	34	36	80	80	160	98	61,3	197	158	8602
Kemmern	9,56	286	471	738	878	1 616	200	12,4	1 293	159	8601
Kerschendorf	3,52	26	26	68	65	133	102	76,7	165	160	8602
Kirschchletten	2,36	25	30	57	89	146	68	46,6	172	161	8601
Kötsch	9,86	41	52	107	118	225	128	56,9	279	164	8602
Kolmsdorf	4,55	54	65	133	138	271	144	53,1	327	162	8602
Koppenwind	2,31	56	66	143	162	305	177	58,0	334	163	8602*
Kremmeldorf	5,05	60	75	155	164	319	149	46,7	432	165	8601

Gemeinde	Fläche	Be- wohnte Gebäude	Haus- halte	Wohnbevölkerung am						Stat. Kenn- ziffer der Ge- meinde	Post- leit- zahl
				6.6.1961					13.9.1950		
				männ- lich	weib- lich	ins- gesamt	dar. land- u. forst- wirtschaftliche Bevölkerung		ins- gesamt		
	qkm			Anzahl				%	Anzahl		
Lauf .....	6,32	88	113	220	234	454	125	27,5	494	166	8601
Leesten .....	1,71	27	36	67	66	133	54	40,6	144	167	8602
Lindach .....	2,18	16	16	46	38	84	73	86,9	100	168	8602
Lisberg .....	4,85	142	178	367	385	752	155	20,6	699	169	8602
Litzendorf .....	4,32	96	166	254	290	544	115	21,1	581	170	8602
Lohndorf .....	5,10	67	89	158	176	334	156	46,7	396	171	8602
Ludwig .....	5,98	37	41	87	83	170	95	55,9	229	172	8601
Meedensdorf .....	3,04	28	40	60	79	139	55	39,6	142	173	8601
Melkendorf .....	3,26	93	136	216	253	469	77	16,4	440	174	8602
Memmelsdorf .....	7,19	415	1 156	1 689	1 972	3 661	93	2,5	1 501	175	8601
Merkendorf .....	6,55	125	172	329	353	682	248	36,4	804	176	8601
Mistendorf .....	2,77	60	65	122	141	263	101	38,4	290	177	8602
Mönchherrnsdorf .....	8,73	50	68	127	151	278	170	61,2	403	178	8602
Mönchsambach .....	12,95	68	81	176	179	355	222	62,5	525	179	8602
Mühlendorf .....	6,16	117	167	316	347	663	181	27,3	612	180	8602
Naisa .....	1,49	81	135	229	229	458	58	12,7	369	181	8602
Neudorf b. Ebrach ....	1,10	23	25	49	51	100	51	51,0	118	182	8602
Neudorf b. Scheßlitz ...	5,25	24	23	59	63	122	102	83,6	177	183	8601
Neuhausen .....	3,60	67	72	145	148	293	97	33,1	304	184	8602
Oberhaid .....	10,63	409	667	1 050	1 154	2 204	226	10,3	1 744	185	8601
Oberharnsbach .....	6,27	43	44	112	111	223	154	69,1	281	186	8602
Oberköst .....	10,26	109	113	272	272	544	412	75,7	690	187	8602
Oberngrub .....	3,71	33	33	78	83	161	95	59,0	185	188	8602
Oberoberndorf .....	2,56	31	35	74	84	158	106	67,1	219	189	8601
Pettstadt .....	10,06	151	215	415	448	863	228	26,4	705	190	8602
Peulendorf .....	7,03	83	118	216	240	456	204	44,7	578	191	8601
Pöldorf .....	2,51	103	178	276	297	573	135	23,6	599	192	8602
Priesendorf .....	4,74	134	155	302	338	640	196	30,6	674	193	8602
Reichmannsdorf .....	6,84	129	163	279	329	608	191	31,4	686	194	8602
Reundorf .....	7,54	110	146	258	273	531	141	26,6	554	195	8602
Röbersdorf .....	7,06	100	104	258	244	502	160	31,9	503	196	8602
Roschlaub .....	5,09	42	42	104	100	204	155	76,0	250	197	8604
Roßdorf a. Forst .....	2,60	63	74	146	145	291	112	38,5	348	198	8601
Rothensand .....	7,88	67	72	162	186	348	195	56,0	405	199	8602
Sassanfahrt .....	3,10	372	583	1 025	1 116	2 141	113	5,3	1 674	200	8602
Sassendorf .....	4,81	40	47	95	103	198	114	57,6	239	201	8601
Schammelsdorf .....	1,82	50	72	130	151	281	69	24,6	263	202	8602
Schederndorf .....	7,59	40	44	96	121	217	155	71,4	297	203	8601
Scheßlitz, Stadt .....	6,02	311	611	836	1 074	1 910	213	11,2	1 844	204	8604
Schönbrunn .....	18,02	148	192	426	438	864	267	30,9	824	205	8602
Schweisdorf .....	4,14	37	47	86	101	187	119	63,6	239	206	8604
Seigendorf .....	5,29	47	59	104	116	220	111	50,5	258	207	8602
Seußling .....	4,34	74	91	179	194	373	81	21,7	374	208	8602
Stackendorf .....	3,05	35	36	95	78	173	113	65,3	216	209	8602
Stadelhofen .....	14,42	85	101	199	249	448	298	66,5	550	210	8601
Staffelbach .....	8,88	134	192	360	360	720	234	32,5	758	211	8601
Stappenbach .....	5,64	52	58	137	144	281	153	54,4	285	212	8602
Stegaurach .....	6,30	281	482	815	903	1 718	179	10,4	1 289	213	8602
Steinfeld .....	10,69	96	117	203	228	431	262	60,8	559	214	8601
Steinsdorf .....	2,11	49	64	135	171	306	104	34,0	305	215	8602
Straßgiech .....	2,88	60	87	137	171	308	79	25,6	332	216	8601
Strullendorf .....	10,59	399	785	1 230	1 308	2 538	293	11,5	1 656	217	8602
Stübig .....	3,44	49	60	129	133	262	111	42,4	282	218	8601
Teuchatz .....	3,57	39	39	101	100	201	97	48,3	223	219	8602
Tiefenellern .....	7,43	53	55	115	117	232	145	62,5	352	220	8602
Tiefenhöchststadt .....	6,47	36	37	88	82	170	125	73,5	192	221	8602
Tiefenpöhlz .....	4,15	33	33	70	78	148	105	70,9	179	222	8602
Trabelsdorf .....	3,50	108	165	230	289	519	103	19,8	581	223	8602
Trailsdorf .....	3,48	91	116	230	220	450	100	22,2	484	224	8551
Treppendorf .....	4,10	37	38	80	86	166	105	63,3	201	225	8602
Trosdorf .....	4,02	81	120	234	237	471	126	26,8	344	226	8602
Trunstadt .....	7,64	179	231	403	473	876	192	21,9	918	227	8602

Gemeinde	Fläche	Be- wohnte Gebäude	Haus- halte	Wohnbevölkerung am						Stat. Kenn- ziffer der Ge- meinde	Post- leit- zahl
				6.6.1961					13.9.1950		
				männ- lich	weib- lich	ins- gesamt	dar. land- u. forst- wirtschaftliche Bevölkerung	ins- gesamt			
qkm	Anzahl				%	Anzahl					
Tütschengereuth .....	3,70	99	115	231	229	460	186	40,4	515	228	8602
Unterhaid .....	7,71	61	67	139	152	291	165	56,7	345	229	8601
Untermelsendorf .....	3,41	15	19	44	42	86	67	77,9	102	230	8602
Unterneuses .....	5,39	45	56	111	111	222	114	51,4	292	231	8602
Unteroberndorf .....	3,17	62	78	136	159	295	116	39,3	288	232	8601
Untersteinach .....	5,58	63	77	181	169	350	169	48,3	435	233	8602
Unterstürmig .....	3,13	57	67	133	142	275	107	38,9	283	234	8551
Unterweiler .....	6,10	38	43	103	101	204	146	71,6	232	235	8602
Viereth .....	8,19	199	290	545	553	1 098	309	28,1	1 029	236	8602
Vollmannsdorf .....	6,96	38	42	106	100	206	139	67,5	298	237	8602
Walsdorf .....	9,07	158	229	364	397	761	185	24,3	771	238	8602
Wattendorf .....	10,93	64	75	154	177	331	217	65,6	405	239	8601
Weichendorf .....	2,03	59	93	152	170	322	72	22,4	220	240	8601
Weichenwasserlos .....	5,42	41	47	90	99	189	122	64,6	227	241	8601
Wernsdorf .....	3,72	69	92	187	177	364	109	29,9	440	242	8602
Wiesengiech .....	6,19	111	143	278	306	584	256	43,8	641	243	8601
Wildensorg .....	2,12	82	106	174	225	399	110	27,6	329	244	8602
Windischletten .....	4,19	50	59	117	129	246	130	52,8	305	245	8604
Wölkendorf .....	5,61	48	52	125	127	252	162	64,3	353	246	8601
Würgau .....	8,52	63	90	160	158	318	111	34,9	372	247	8601
Zeckendorf .....	2,96	49	69	128	144	272	99	36,4	330	248	8601
Zeegendorf .....	3,92	73	106	177	216	393	147	37,4	348	249	8602
Zettmannsdorf .....	4,69	49	56	119	119	238	124	52,1	288	250	8602
Ziegelsambach .....	3,99	31	30	78	70	148	110	74,3	179	251	8602
Zückshut .....	1,55	51	79	147	143	290	57	19,7	253	252	8601
Gemeindefreie Gebiete	107,03	6	6	8	10	18	7	38,9	24	444	
Zusammen	902,18	14 450	23 233	39 492	43 542	83 034	20 894	25,2	78 870		

32 Landkreis Bayreuth

Sitz der Kreisverwaltung: Bayreuth, Stadt

AG, LG: Bayreuth; OLG: Bamberg; ArG, SG, VG, AA, FA: Bayreuth; OFD: Nürnberg; ZA: Bayreuth; HZA: Bamberg; HK: Bayreuth; LuHK: für Oberfranken; OPD: Regensburg f.d. Gem. 153 u. f.d. Gemeindeteil Flinsberg i.d. Gem. 147, Nürnberg f. übr. Gem. u. f. übr. Teile d. Gem. 147, Sta: Bad Berneck i. Fichtelgebirge f.d. Gem. 116, 114, 160, 172, Bindlach f.d. Gem. 117, 124, Bischofsgrün f.d. Gem. 119, 188, Emtmannsberg f.d. Gem. 129, 143, 173, Goldkronach f.d. Gem. 140, 151, Kirchenpingarten f.d. Gem. 147, 153, 171, 180, Nemmersdorf f.d. Gem. 159, 182, Neunkirchen a. Main f.d. Gem. 150, 161, Oberkonnertsreuth f.d. Gem. 162, 187, Pettendorf f.d. Gem. 123, 167, Seulbitz f.d. Gem. 149, 176, Truppach f.d. Gem. 154, 181, Windischenlaibach f.d. Gem. 158, 186, Weidenberg f.d. Gem. 134, 155, 178, 185, übr. Gem. bilden jeweils einen eigenen Standesamtsbezirk; OKI: B f. alle Gem.; BWK: 220.

Aichig .....	1,27	59	147	197	239	436	34	7,8	407	111	858
Altdrossenfeld .....	2,90	53	89	123	144	267	65	24,3	319	112	8581
Altenplos .....	1,21	122	243	360	392	752	73	9,7	759	113	8581
Bad Berneck i. Fichtel- gebirge, Stadt .....	8,06	486	1 218	1 424	1 831	3 255	113	3,5	3 623	116	8582
Bärnreuth .....	5,45	43	66	103	128	231	98	42,4	296	114	8582
Benk .....	11,26	102	152	276	292	568	258	45,4	804	115	8581
Bindlach .....	9,82	367	970	1 439	1 598	3 037	227	7,5	2 916	117	8581
Birk .....	11,25	93	116	214	224	438	245	55,9	646	118	8581
Bischofsgrün .....	5,18	352	793	992	1 190	2 182	204	9,3	2 348	119	8583
Brandholz .....	4,17	106	167	263	272	535	144	26,9	589	120	8581
Busbach .....	10,31	73	92	172	202	374	197	52,7	461	121	8581
Cottenbach .....	5,13	41	47	105	111	216	119	55,1	274	122	8581
Creez .....	8,32	69	81	156	169	325	228	70,2	483	123	8581
Crottendorf .....	2,15	31	57	84	90	174	61	35,1	210	124	8581
Döhlau .....	5,31	45	75	116	129	245	104	42,4	310	125	8581
Donndorf .....	2,26	121	274	366	421	787	62	7,9	817	126	8581
Dressendorf .....	5,59	59	88	168	181	349	159	45,6	389	127	8581
Eckersdorf .....	6,23	197	458	634	728	1 362	155	11,4	1 321	128	8581
Emtmannsberg .....	1,87	77	104	167	188	355	101	28,5	446	129	8581
Eschen .....	4,92	30	38	82	81	163	93	57,1	172	130	8581
Escherlich .....	3,00	80	160	229	235	464	105	22,6	425	131	8581
Euben .....	7,60	61	73	145	171	316	179	56,6	445	132	8581
Fichtelberg .....	27,80	434	891	1 167	1 403	2 570	223	8,7	2 493	133	8591

Gemeinde	Fläche	Be- wohnte Gebäude	Haus- halte	Wohnbevölkerung am						Stat. Kenn- ziffer der Ge- meinde	Post- leit- zahl
				6.6.1961				13.9.1950			
				männ- lich	weib- lich	ins- gesamt	dar. land- u. forst- wirtschaftliche Bevölkerung	ins- gesamt			
qkm	Anzahl				%	Anzahl					
Fischbach .....	4,39	25	33	74	73	147	97	66,0	177	134	8581
Forkendorf .....	3,82	27	44	67	82	149	63	42,3	217	135	8581
Frankenhaag .....	3,53	63	82	163	167	330	141	42,7	391	136	8581
Gesees .....	6,08	109	176	255	322	577	166	28,8	776	137	8581
Glashütten .....	3,53	145	239	341	396	737	151	20,5	653	138	8581
Görschnitz .....	9,37	72	98	191	203	394	186	47,2	516	139	8581
Goldkronach, Stadt ...	3,58	194	419	580	642	1 222	98	8,0	1 238	140	8581
Goldmühl .....	0,37	43	100	123	143	266	11	4,1	368	141	8581
Haag .....	4,88	75	95	169	182	351	115	32,8	409	142	8581
Hauendorf .....	3,86	27	34	67	74	141	79	56,0	175	143	8581
Heinersreuth .....	3,02	192	430	576	650	1 226	117	9,5	1 207	144	8581
Hinterkleebach .....	6,18	68	77	133	165	298	150	50,3	368	145	8581
Kirchenlaibach .....	3,71	88	240	367	410	777	74	9,5	685	146	8585
Kirchenpingarten .....	10,37	83	91	213	228	441	237	53,7	505	147	8581
Laineck .....	4,70	252	667	879	1 076	1 955	97	5,0	1 332	148	8581
Lankendorf .....	5,17	20	25	67	49	116	87	75,0	163	149	8581
Lehen .....	4,32	32	55	84	95	179	77	43,0	211	150	8581
Leisau .....	3,08	38	63	106	108	214	80	37,4	268	151	8581
Lessau .....	7,59	51	70	135	138	273	139	50,9	401	152	8581
Lienlas .....	7,33	50	50	128	142	270	194	71,9	310	153	8581
Mengersdorf .....	4,07	32	48	75	81	156	61	39,1	184	154	8581
Mengersreuth .....	3,90	51	86	122	152	274	104	38,0	297	155	8581
Mistelbach .....	6,13	208	437	560	645	1 205	136	11,3	1 415	156	8581
Mistelgau .....	8,43	144	261	364	413	777	239	30,8	963	157	8581
Nairitz .....	1,58	30	42	75	78	153	52	34,0	188	158	8585
Nemmersdorf .....	6,83	113	188	299	326	625	227	36,3	730	159	8581
Neudorf .....	5,84	46	57	117	126	243	139	57,2	317	160	8582
Neunkirchen a. Main ...	3,65	59	88	144	174	318	104	32,7	399	161	8581
Oberkonnersreuth .....	5,70	82	161	235	304	539	109	20,2	521	162	8581
Obernsees .....	5,13	117	205	285	342	627	143	22,8	764	163	8581
Oberpreuschwitz .....	5,39	121	207	325	348	673	149	22,1	694	164	8581
Oberwaiz .....	5,30	50	72	142	136	278	136	48,9	388	165	8581
Oberwarmersteinach ...	4,27	190	318	410	490	900	126	14,0	1 175	166	8581
Pettendorf .....	3,19	68	112	148	177	325	83	25,5	386	167	8581
Pittersdorf .....	2,85	85	167	259	277	536	108	20,1	531	168	8581
Plösen .....	3,35	82	113	176	195	371	159	42,9	450	169	8581
Ramsenthal .....	4,92	90	137	223	251	474	118	24,9	608	170	8581
Reislas .....	2,79	21	27	60	70	130	84	64,6	148	171	8581
Rimlas .....	7,11	36	57	97	113	210	102	48,6	268	172	8582
Schamelsberg .....	2,98	23	29	49	55	104	47	45,2	131	173	8581
Schreez .....	5,22	68	103	181	200	381	155	40,7	456	174	8581
Seitenbach .....	6,45	38	43	90	97	187	122	65,2	212	175	8581
Seulbitz .....	5,22	40	59	98	97	195	93	47,7	225	176	858
Seybothenreuth .....	18,56	137	217	399	415	814	312	38,3	1 055	177	8581
Sophienthal .....	2,52	43	92	110	130	240	37	15,4	273	178	8581
Thiergarten .....	7,31	78	128	212	246	458	144	31,4	471	179	8581
Tressau .....	7,07	61	69	164	152	316	201	63,6	385	180	8585
Truppach .....	2,57	42	58	91	107	198	103	52,0	252	181	8581
Untersteinach .....	4,79	53	72	111	136	247	102	41,3	322	182	8581
Unterwaiz .....	3,48	36	65	105	120	225	60	26,7	257	183	8581
Warmersteinach .....	3,04	314	733	957	1 099	2 056	120	5,8	1 876	184	8581
Weidenberg, Markt ....	8,10	352	910	1 225	1 427	2 652	201	7,6	2 082	185	8581
Windischenlaibach ...	2,73	55	81	146	141	287	68	23,7	356	186	8585
Wolfsbach .....	5,88	46	77	129	130	259	101	39,0	316	187	8581
Wülfersreuth .....	2,99	35	46	78	90	168	84	50,0	195	188	8583
Gemeindefreie Gebiete .	121,21	2	2	3	2	5	-	-	16	444	
Zusammen ...	550,55	7 803	15 054	21 964	25 106	47 070	9 935	21,1	50 629		

Gemeinde	Fläche	Be- wohnte Gebäude	Haus- halte	Wohnbevölkerung am					Stat. Kenn- ziffer der Ge- meinde	Post- leit- zahl
				6.6.1961				13.9.1950		
				männ- lich	weib- lich	ins- gesamt	dar. land- u. forst- wirtschaftliche Bevölkerung	ins- gesamt		
	qkm	Anzahl			%	Anzahl				

### 33 Landkreis Coburg

Sitz der Kreisverwaltung: Coburg, Stadt

AG, LG: Coburg; OLG, ArG: Bamberg; SG, VG: Bayreuth; AA, FA: Coburg; OFD: Nürnberg; ZA, HZA, HK: Coburg; IuHK: Oberfränkische Industrie- und Handelskammer in Coburg; OPD: Nürnberg; StA: Ahorn f.d. Gem. 112, 201, Beuerfeld f.d. Gem. 117, 211, Feichheim f.d. Gem. 113, 118, 134, 156, 172, 185, Fürth a. Berg f.d. Gem. 139, 190, Gestungshausen f.d. Gem. 141, 153, 155, 164, Großgarnstadt f.d. Gem. 137, 144, 160, 182, Grub a. Forst f.d. Gem. 147, 196, 238, Höhn f.d. Gem. 124, 154, 200, 227, Lützelbuch f.d. Gem. 165, 192, Meeder f.d. Gem. 128, 161, 167, 170, 174, 176, Mittelberg f.d. Gem. 135, 171, 204, 222, Neustadt b. Coburg f.d. Gem. 130, 148, 158, 168, 213, Rodach b. Coburg f.d. Gem. 163, 191, Roßfeld f.d. Gem. 195, 199, Rottenbach f.d. Gem. 198, 215, Scherneck f.d. Gem. 169, 202, 239, Sonnefeld f.d. Gem. 207, 228, Stöppach f.d. Gem. 149, 210, 235, Unterlauter f.d. Gem. 133, 214, 217, 220, Waldsachsen f.d. Gem. 180, 221, Watzendorf f.d. Gem. 142, 223, Weißenbrunn vorm Wald f.d. Gem. 136, 230, Wellmersdorf f.d. Gem. 120, 122, 157, 232, Wiesenfeld b. Coburg f.d. Gem. 152, 162, 233, Zedersdorf f.d. Gem. 224, 237, übr. Gem. bilden jeweils einen eigenen Standesamtsbezirk; OKI: B f. alle Gem.; BWK: 221.

Ahlstadt .....	9,99	50	55	135	141	276	195	70,7	344	111	8631
Ahorn .....	5,80	240	498	726	836	1 562	92	5,9	1 224	112	8631
Aicha .....	1,45	10	12	23	27	50	23	46,0	64	113	8631
Altenhof .....	12,27	100	200	328	345	673	148	22,0	581	114	8631
Beiersdorf b. Coburg ..	7,13	119	240	355	482	837	117	14,0	832	115	8631
Bertelsdorf .....	3,64	97	171	253	272	525	69	13,1	559	116	8631
Beuerfeld .....	3,99	28	34	80	81	161	85	52,8	209	117	8631
Bieberbach .....	3,89	28	33	69	85	154	71	46,1	233	118	8631
Birkach a. Forst .....	1,45	55	76	127	145	272	64	23,5	269	119	8621
Birkig .....	2,38	23	39	59	69	128	29	22,7	158	120	8631
Blumenrod .....	2,52	27	39	60	96	156	64	41,0	200	121	8631
Boderndorf .....	1,67	12	13	28	32	60	45	75,0	82	122	8631
Breitenau .....	4,63	40	52	102	111	213	111	52,1	258	123	8631
Brux .....	4,35	15	28	41	43	84	24	28,6	77	124	8631
Buchenrod .....	3,46	50	68	141	131	272	127	46,7	307	125	8631
Creidlitz .....	2,33	228	581	755	911	1 666	46	2,8	1 413	126	8636
Dörfles b. Coburg .....	2,15	201	779	1 192	1 261	2 453	48	2,0	1 744	127	8635
Drossenhausen .....	5,90	20	24	65	63	128	97	75,8	186	128	8631
Ebersdorf b. Coburg .....	5,26	448	901	1 299	1 421	2 720	133	4,9	2 237	129	8624
Ebersdorf b. Neustadt b. Coburg .....	1,43	44	85	118	134	252	31	12,3	260	130	8632
Einberg .....	3,32	238	446	655	707	1 362	45	3,3	1 264	131	8633
Elsa .....	6,82	66	86	162	173	335	187	55,8	506	132	8631
Esbach .....	1,91	36	90	140	139	279	31	11,1	238	133	8635
Fechheim .....	3,64	35	51	91	104	195	85	43,6	288	134	8631
Fischbach .....	0,48	27	47	77	77	154	10	6,5	179	135	8631
Fornbach .....	3,09	15	24	49	52	101	56	55,4	109	136	8631
Friesendorf .....	1,66	29	45	70	83	153	44	28,8	152	137	8624
Frohnlach .....	3,60	235	402	577	644	1 221	100	8,2	1 283	138	8624
Fürth a. Berg .....	2,52	80	113	190	202	392	84	21,4	457	139	8631
Gauerstadt .....	11,51	101	153	294	327	621	227	36,6	684	140	8631
Gestungshausen .....	5,75	144	221	372	429	801	139	17,4	840	141	8621
Gossenberg .....	2,90	28	36	72	75	147	106	72,1	212	142	8631
Grattstadt .....	7,29	56	66	149	155	304	162	53,3	364	143	8631
Großgarnstadt .....	6,83	117	165	318	338	656	164	25,0	659	144	8631
Großheirath .....	4,35	80	146	251	252	503	109	21,7	503	145	8621
Großwalbur .....	7,83	135	208	397	415	812	298	36,7	914	146	8631
Grub a. Forst .....	4,64	321	572	824	922	1 746	108	6,2	1 459	147	8621
Haarbrücken .....	3,12	104	270	434	483	917	61	6,7	300	148	8632
Haarth .....	2,08	37	50	93	91	184	50	27,2	209	149	8631
Hassenberg .....	1,83	140	255	369	403	772	23	3,0	821	150	8621
Heldritt .....	6,09	119	189	289	325	614	153	24,9	730	151	8631
Herbartsdorf 1) .....	1,43	8	9	20	18	38	18	47,4	49	152	8631
Höhn .....	0,97	23	30	59	61	120	50	41,7	152	154	8631
Hof a.d. Steinach .....	1,00	27	60	99	117	216	27	12,5	259	153	8621
Horb a.d. Steinach .....	3,00	22	35	65	63	128	59	46,1	139	155	8621
Horb b. Fürth a. Berg ..	1,93	12	19	33	41	74	34	45,9	104	156	8631
Kemmaten .....	2,00	16	21	46	38	84	38	45,2	109	157	8631
Ketschenbach .....	3,86	77	135	225	228	453	45	9,9	423	158	8632
Kipfendorf .....	2,33	47	64	127	133	260	63	24,2	284	159	8631
Kleingarnstadt .....	3,48	35	52	94	95	189	72	38,1	283	160	8631
Kleinwalbur .....	3,26	19	26	67	53	120	96	80,0	175	161	8631

1) Mit Wirkung vom 1.7.1961 in die Gemeinde Wiesenfeld b. Coburg eingegliedert.

Gemeinde	Fläche	Be- wohnte Gebäude	Haus- halte	Wohnbevölkerung am					Stat. Kenn- ziffer der Ge- meinde	Post- leit- zahl	
				6.6.1961				13.9.1950			
				männ- lich	weib- lich	ins- gesamt	dar. land- u. forst- wirtschaftliche Bevölkerung	ins- gesamt			
	qkm	Anzahl			%	Anzahl					
Kösfeld <sup>1)</sup> .....	1,38	8	9	21	22	43	37	86,0	77	162	8631
Lempertshausen .....	2,47	26	36	70	73	143	67	46,9	143	163	8634
Leutendorf b. Coburg ..	4,63	28	44	76	80	156	51	32,7	173	164	8621
Lützelbuch .....	0,99	73	129	219	298	517	76	14,7	547	165	8631
Mährenhausen .....	2,19	36	52	83	104	187	71	38,0	221	166	8631
Meeder .....	11,75	175	295	483	533	1 016	290	28,5	1 103	167	8631
Meilschnitz .....	4,96	51	87	154	151	305	79	25,9	315	168	8632
Meschenbach .....	1,42	22	57	85	90	175	45	25,7	184	169	8621
Mirsdorf .....	3,65	14	15	38	36	74	56	75,7	114	170	8631
Mittelberg .....	1,64	55	91	144	147	291	22	7,6	286	171	8631
Mittelwasungen .....	1,81	13	18	38	41	79	53	67,1	88	172	8631
Mödlitz .....	3,26	30	39	77	69	146	56	38,4	204	173	8621
Mönchröden .....	10,54	420	832	1 176	1 309	2 485	88	3,5	2 201	175	8631
Moggenbrunn .....	2,74	19	25	51	62	113	63	55,8	142	174	8631
Neida .....	5,61	31	42	78	100	178	111	62,4	250	176	8631
Neukirchen .....	2,83	51	86	150	173	323	82	25,4	335	177	8631
Neuses a. Brand .....	1,63	35	38	73	92	165	52	31,5	216	178	8621
Neuses a.d. Eichen ....	4,56	60	77	167	155	322	135	41,9	368	179	8631
Neu- u. Neershof .....	2,14	41	75	147	155	302	32	10,6	315	180	8631
Niederfüllbach .....	2,52	153	305	454	493	947	76	8,0	894	181	8631
Oberfüllbach .....	2,77	65	87	167	156	323	93	28,8	382	182	8631
Oberlauter .....	5,48	146	276	414	432	846	92	10,9	809	183	8631
Obersiemau .....	1,69	39	73	113	123	236	58	24,6	256	184	8621
Oberwasungen .....	2,54	14	15	42	30	72	56	77,8	111	185	8631
Oberwohlsbach .....	2,05	61	108	157	168	325	69	21,2	390	186	8631
Oeslau .....	2,31	494	1 323	1 709	2 066	3 775	88	2,3	2 616	187	8633
Oettingshausen .....	4,22	30	38	73	71	144	80	55,5	196	188	8631
Ottowind .....	9,50	50	55	120	143	263	185	70,3	354	189	8631
Plesten .....	2,60	17	25	47	51	98	51	52,0	139	190	8631
Rodach b. Coburg, Stadt	20,32	616	1 578	2 066	2 442	4 508	182	4,0	4 409	191	8634
Rögen .....	3,07	29	46	77	83	160	55	34,4	198	192	8631
Rohrbach .....	3,47	53	77	147	147	294	84	28,6	298	193	8631
Rossach .....	3,97	99	150	271	281	552	123	22,3	574	194	8621
Roßfeld .....	10,27	71	89	177	176	353	190	53,8	397	195	8631
Roth a. Forst .....	2,04	26	34	68	64	132	59	44,7	172	196	8636
Rothenhof .....	0,47	61	96	158	158	316	25	7,9	355	197	8631
Rottenbach .....	7,08	34	59	118	110	228	70	30,7	225	198	8631
Rudelsdorf .....	2,06	14	17	36	36	72	30	41,7	72	199	8634
Rüttmannsdorf .....	1,23	13	16	33	29	62	38	61,3	81	200	8631
Schafhof .....	2,04	34	58	92	135	227	33	14,5	277	201	8631
Scherneck .....	3,09	110	175	298	316	614	81	13,2	600	202	8631
Scheuerfeld .....	4,83	232	436	597	705	1 302	91	7,0	1 210	203	8631
Schönstädt .....	1,16	22	27	40	49	89	32	36,0	136	204	8631
Schorkendorf .....	3,79	78	115	219	232	451	112	24,8	445	205	8631
Seidmannsdorf .....	1,99	88	140	208	242	450	91	20,2	481	206	8631
Sonnefeld .....	11,21	412	862	1 169	1 328	2 497	124	5,0	2 087	207	8625
Spittelstein .....	2,16	33	44	94	107	201	63	31,3	216	208	8631
Steinach a.d. Steinach ..	1,62	67	109	158	194	352	31	8,8	294	209	8621
Stöppach .....	2,75	53	76	129	146	275	84	30,5	320	210	8631
Sülzfeld .....	2,22	20	29	50	52	102	50	49,0	89	212	8631
Sulzdorf .....	1,13	7	7	14	16	30	20	66,6	57	211	8631
Thann .....	3,20	37	56	99	116	215	57	26,5	203	213	8632
Tiefenlauter .....	3,12	54	96	138	156	294	56	19,0	311	214	8631
Tremersdorf .....	3,07	20	31	61	51	112	44	39,3	145	215	8631
Trübenbach .....	3,99	60	70	125	136	261	75	28,7	333	216	8621
Unterlauter .....	4,62	186	357	506	599	1 105	119	10,8	1 064	217	8631
Untersiemau .....	4,79	249	491	712	779	1 491	136	9,1	1 193	218	8621
Unterwasungen .....	2,39	18	23	42	45	87	59	67,8	127	219	8631
Unterwohlsbach .....	4,35	58	96	182	211	393	95	24,2	470	220	8631
Waldsachsen .....	2,70	83	132	219	241	460	66	14,3	440	221	8631
Waltersdorf .....	2,18	19	39	64	67	131	31	23,7	134	222	8631
Watzendorf .....	3,02	31	41	85	87	172	91	52,9	218	223	8631
Weickenbach .....	1,31	9	10	18	21	39	22	56,4	67	224	8631

1) Mit Wirkung vom 1.1.1962 in die Gemeinde Wiesenfeld b. Coburg eingegliedert.

Gemeinde	Fläche	Be- wohnte Gebäude	Haus- halte	Wohnbevölkerung am						Stat. Kenn- ziffer der Ge- meinde	Post- leit- zahl
				6.6.1961					13.9.1950		
				männ- lich	weib- lich	ins- gesamt	dar. land- u. forst- wirtschaftliche Bevölkerung	ins- gesamt			
	qkm	Anzahl				%	Anzahl				
eidach . . . . .	2,62	173	414	596	675	1 271	83	6,5	654	225	8631
eidhausen b. Coburg ..	3,98	371	697	1 001	1 112	2 113	138	6,5	2 120	226	8621
eimersdorf . . . . .	0,49	13	16	27	29	56	21	37,5	77	227	8631
eischau . . . . .	1,93	13	21	34	39	73	45	61,6	83	228	8625
eißenbrunn a. Forst ..	0,92	66	104	155	166	321	56	17,4	362	229	8621
eißenbrunn vorm Wald	4,30	77	152	200	226	426	100	23,5	511	230	8631
eitramsdorf . . . . .	10,02	239	451	743	781	1 524	133	8,7	1 266	231	8631
ellmersdorf . . . . .	3,22	24	38	55	79	134	51	38,1	159	232	8631
iesenfeld b. Coburg ..	4,88	85	149	250	252	502	128	25,5	549	233	8631
ildenheid . . . . .	2,57	280	550	791	862	1 653	40	2,4	1 383	234	8632
örlsdorf . . . . .	1,96	54	82	142	138	280	35	12,5	242	236	8621
ohlbach . . . . .	2,36	41	78	111	126	237	61	25,7	228	235	8631
edersdorf . . . . .	3,78	29	38	75	77	152	82	53,9	199	237	8631
eickhorn . . . . .	1,33	33	44	86	76	162	38	23,5	224	238	8624
iegelsdorf 1) . . . . .	1,58	10	15	40	27	67	42	62,7	122	239	8631
emeindefreie Gebiete .	25,97	5	6	10	10	20	12	60,0	2	444	
Zusammen . . . . .	508,70	11 030	20 903	32 076	35 584	67 660	10 261	15,2	64 693		

### 34 Landkreis Ebermannstadt

Sitz der Kreisverwaltung: Ebermannstadt, Stadt

5: Bayreuth f.d. Gem. 112, 114, 115, 119, 125, 127, 132 bis 139, 142, 143, 149, 150, 154, 155, 156, 158, 163, 164, 167, 170, 171, 174, 175 u. mfr. Gebiet Löhltitzer Wald, Forchheim f. übr. Gem.; **LG:** Bamberg u. Bayreuth; **OLG:** Bamberg; **ArG:** Bayreuth f.d. Gem. 112, 114, 115, 119, 125, 127, 132 bis 139, 142, 143, 149, 150, 154, 155, 156, 158, 163, 164, 167, 170, 171, 174, 175 u. gemfr. Gebiet Löhltitzer Wald, Bamberg f. übr. em.; **SG, VG:** Bayreuth; **AA:** Bamberg; **FA:** Bayreuth f.d. Gem. 112, 114, 115, 119, 125, 127, 132 bis 139, 142, 143, 149, 150, 154, 155, 156, 163, 164, 167, 170, 171, 174, 175 u. gemfr. Gebiet Löhltitzer Wald, Forchheim f. übr. Gem.; **OFD:** Nürnberg; **ZA:** Bamberg f.d. Gem. 115, 119, 120, 128, 133, 135, 137, 150, 161, 164, 171, Bayreuth f.d. Gem. 112, 114, 125, 127, 132, 134, 136, 138, 139, 142, 143, 149, 154, 155, 156, 158, 163, 167, 170, 174, 175, 176, Forchheim f. übr. Gem.; **HZA:** Bamberg; **HK:** Bayreuth; **IuHK:** für Oberfranken; **OPD:** Nürnberg; **StA:** Burggrub f.d. em. 117, 147, Drügendorf f.d. Gem. 120, 124, 128, 161, Ebermannstadt f.d. Gem. 122, 126, 173, Heiligenstadt i. OFr. f.d. Gem. 130, 157, 160, 162, 177, Hochstahl f.d. Gem. 114, 132, Hollfeld f.d. Gem. 134, 158, 163, 170, Königsfeld f.d. Gem. 133, 135, 137, 164, Krögelstein f.d. Gem. 8, 171, Muggendorf f.d. Gem. 111, 116, 123, 141, 172, Nankendorf f.d. Gem. 139, 142, Neuhaus f.d. Gem. 143, 154, Niedermirsberg f.d. Gem. 4, 145, 153, Streitberg f.d. Gem. 113, 146, 159, Unterleinleiter f.d. Gem. 121, 165, Unterweilersbach f.d. Gem. 148, 152, 166, Waischenfeld f.d. em. 127, 156, 167, Wannbach f.d. Gem. 140, 168, Wonsees f.d. Gem. 136, 175, übr. Gem. bilden jeweils einen eigenen Standesamtsbezirk;  
Cl: B f. alle Gem.; **BWK:** 222.

lbertschhof .....	7,80	45	49	118	125	243	189	77,8	290	111	8551
ufseß .....	8,19	144	194	279	344	623	162	26,0	762	112	8551
irkenreuth .....	6,04	45	48	96	100	196	151	77,0	263	113	8551
reitenlesau .....	11,20	63	70	176	160	336	233	69,3	422	114	8551
runn .....	5,59	32	33	77	71	148	115	77,7	202	115	8551
urggaillenreuth ....	4,77	33	35	78	83	161	94	58,4	231	116	8551
urggrub .....	1,90	27	43	59	58	117	35	29,9	157	117	8551
rosendorf a. Eggerbach	3,89	60	71	142	138	280	132	47,1	334	118	8551
rosendorf a.d. Aufseß	13,12	81	84	183	204	387	233	60,2	451	119	8601
rügendorf .....	5,99	74	90	141	174	315	125	39,7	377	120	8551
ürrbrunn .....	7,05	57	60	131	136	267	187	70,0	293	121	8551
bermannstadt, Stadt ..	11,43	410	828	1 142	1 461	2 603	164	6,3	2 236	122	8553
ngelhardsberg .....	5,22	46	52	100	107	207	130	62,8	257	123	8551
schlipp .....	3,29	19	19	34	42	76	54	71,1	81	124	8551
reienfels .....	4,11	64	91	148	172	320	85	26,6	354	125	8601
asseldorf .....	4,68	78	103	153	196	349	99	28,4	374	126	8551
össeldorf .....	12,81	70	70	158	179	337	280	83,1	460	127	8551
ötzendorf .....	2,74	24	26	59	48	107	51	47,7	113	128	8551
agenbach .....	1,57	46	56	111	113	224	102	45,5	324	129	8551
eiligenstadt i. OFr.											
Markt .....	3,39	107	180	246	296	542	74	13,7	676	130	8551
etzelsdorf .....	6,74	51	50	93	111	204	136	66,7	323	131	8551
ochstahl .....	12,23	90	97	217	236	453	311	68,7	546	132	8551
ohenpölz .....	7,55	41	41	84	99	183	132	72,1	251	133	8601*
ollfeld, Stadt .....	11,82	352	674	886	1 115	2 001	223	11,1	1 803	134	8601
ppendorf .....	4,63	28	28	66	66	132	115	87,1	177	135	8601
ainach .....	4,01	27	29	66	71	137	82	59,9	152	136	8601
önigsfeld .....	14,75	130	156	263	315	578	327	56,6	782	137	8601
rögelstein .....	7,21	90	111	194	235	429	196	45,7	527	138	8601

Mit Wirkung vom 1.1.1963 in die Gemeinde Scherneck eingegliedert.



09 Bayern  
4 RB Oberfranken  
34, 35

Gemeinde	Fläche	Be- wohnte Gebäude	Haus- halte	Wohnbevölkerung am						Stat. Kenn- ziffer der Ge- meinde	Post- leit- zahl
				6.6.1961					13.9.1950		
				männ- lich	weib- lich	ins- gesamt	dar. land- u. forst- wirtschaftliche Bevölkerung	ins- gesamt			
									qkm		
Löhlitz .....	4,62	46	48	99	98	197	107	54,3	250	139	8551
Lützelsdorf .....	1,80	16	23	43	42	85	52	61,2	129	140	8551
Muggendorf, Markt .....	4,49	119	199	267	362	629	73	11,6	856	141	8551
Nankendorf .....	5,59	73	82	194	186	380	169	44,5	361	142	8551
Neuhaus .....	7,79	48	55	125	129	254	157	61,8	278	143	8601
Neuses .....	3,41	24	25	65	55	120	99	82,5	116	144	8553
Niedermirsberg .....	5,73	71	86	172	190	362	162	44,8	359	145	8553
Oberfellendorf .....	7,26	51	54	113	116	229	175	76,4	301	146	8551
Oberleinleiter .....	6,47	39	45	99	107	206	138	67,0	225	147	8551
Oberweilersbach .....	3,31	152	238	424	431	855	150	17,5	814	148	8551
Plankenfels .....	8,97	178	244	362	439	801	245	30,6	1 011	149	8581
Poxdorf .....	11,89	60	62	146	150	296	236	79,7	350	150	8601
Pretzfeld, Markt .....	6,30	184	303	489	525	1 014	240	23,7	1 101	151	8551
Reifenberg .....	2,21	32	44	87	94	181	81	44,8	206	152	8551
Rüsenbach .....	3,34	39	46	111	98	209	112	53,6	228	153	8553
Sachsendorf .....	5,65	50	56	118	118	236	158	66,9	275	154	8601
Schönfeld .....	13,48	95	103	212	230	442	248	56,1	523	155	8581
Seelig .....	2,58	23	23	58	53	111	90	81,1	111	156	8551
Siegritz .....	11,52	73	82	178	176	354	244	68,9	504	157	8551
Stechendorf .....	6,09	57	68	132	136	268	131	48,9	351	158	8581
Streitberg .....	3,92	121	194	291	418	709	132	18,6	1 218	159	8551
Stücht .....	6,55	41	48	108	121	229	154	67,2	282	160	8551
Tiefenstürmig .....	4,14	25	28	53	68	121	68	56,2	134	161	8551
Trandorf .....	4,78	32	35	80	67	147	83	56,5	158	162	8551
Treppendorf .....	13,14	83	100	198	202	400	250	62,5	508	163	8581
Treunitz .....	6,48	48	49	106	120	226	152	67,3	287	164	8601
Unterleinleiter .....	7,28	141	199	416	454	870	155	17,8	784	165	8551
Unterweilersbach .....	2,47	80	117	207	233	440	74	16,8	412	166	8551
Waischenfeld, Stadt .....	4,67	177	273	387	508	895	115	12,8	1 045	167	8551
Wannbach .....	1,98	34	62	99	119	218	49	22,5	262	168	8551
Weigelshofen .....	4,00	77	94	172	190	362	171	47,2	421	169	8551
Weiher .....	4,44	75	93	171	205	376	174	46,3	396	170	8601
Wiesentfels .....	8,17	72	82	123	152	275	161	58,5	468	171	8601
Wohlmannsgesees .....	2,88	21	22	53	62	115	98	85,2	154	172	8551
Wohlmuthshüll .....	8,63	69	77	153	179	332	188	56,6	502	173	8551
Wohnsgehaig .....	3,64	55	57	111	114	225	130	57,8	273	174	8581
Wonsees, Markt .....	11,13	126	150	250	263	513	251	48,9	721	175	8601
Wüstenstein .....	8,04	83	87	179	201	380	204	53,7	492	176	8551
Zoggendorf .....	4,63	31	36	76	83	159	78	49,1	180	177	8551
Gemeindefreie Gebiete .....	2,65	—	—	—	—	—	—	—	—	—	—
Zusammen .....	429,82	5 155	7 077	12 227	13 949	26 176	9 971	38,1	30 264		

35 Landkreis Forchheim

Sitz der Kreisverwaltung: Forchheim, Stadt

**AG:** Erlangen f. d. Gem. 116, 118, 123, 126, 127, 133, 134, 136, 137, 141, 144, 146, 151, 153, 157, 158, 162, 163, 165, 166, Lauf (Pegnitz) f. d. Gem. 128, 169 u. f. d. gemfr. Gebiet Wildenfeser Wald, Forchheim f. übr. Gem. u. f. übr. gemfr. Gebiete; **LG:** Bamberg u. Nürnberg-Fürth; **OL:** Bamberg u. Nürnberg; **ArG:** Nürnberg f. d. Gem. 116, 118, 123, 126, 127, 128, 133, 134, 136, 137, 141, 144, 146, 151, 153, 157, 158, 162, 163, 165, 166, 169 u. f. d. gemfr. Gebiet Wildenfeser Wald, Bamberg f. übr. Gem. u. f. übr. gemfr. Gebiete; **SG VG:** Bayreuth; **AA:** Nürnberg f. d. Gem. 116, 118, 123, 126, 127, 128, 133, 134, 136, 137, 141, 144, 146, 151, 153, 157, 158, 162, 163, 165, 166, 169 u. f. d. gemfr. Gebiet Wildenfeser Wald, Bamberg f. übr. Gem. u. f. übr. gemfr. Gebiete; **FA:** Erlangen f. d. Gem. 116, 118, 123, 126, 127, 133, 134, 136, 137, 141, 144, 146, 151, 153, 157, 158, 162, 163, 165, 166, Hersbruck f. d. Gem. 128, 169 u. f. d. gemfr. Gebiet Wildenfeser Wald, Forchheim f. übr. Gem. u. f. übr. gemfr. Gebiete; **OFD:** Nürnberg; **ZA:** Bayreuth f. d. Gem. 128, Erlangen f. d. Gem. 111, 116, 118, 121, 123, 126, 127, 133 bis 137, 141, 144, 145, 146, 148, 151, 153, 157, 158, 162, 163, 165, 173, 166, 169, Forchheim f. übr. Gem.; **HZA:** Bamberg u. Fürth; **HK:** Bayreuth; **IuHK:** für Oberfranken; **OPD:** Nürnberg; **StA:** Eggolsheim f. d. Gem. 112, 120, 138, 147, 155, Forchheim f. d. Gem. 113, Großengsee f. d. Gem. 128, 169, Heroldsbach f. d. Gem. 132, 149, 164, 171, Hiltpoltstein f. d. Gem. 134, 137, Igendorf f. d. Gem. 116, 136, Kunreuth f. d. Gem. 122, 115, Neunkirchen a. Brand f. d. Gem. 127, 141, 146, 157, Pautzfeld f. d. Gem. 150, 160, Pinzberg f. d. Gem. 117, 152, Walkersbrunn f. d. Gem. 153, 165, Weingarts f. d. Gem. 148, 173, übr. Gem. bilden jeweils einen eigenen Standesamtsbezirk; **OK:** B f. alle Gem.; **BWK:** 222.

Affalterthal .....	9,66	85	90	178	211	389	272	69,9	465	111	855
Bammersdorf .....	1,89	55	79	168	211	379	98	25,9	342	112	855
Buckenhofen .....	3,19	175	329	507	529	1 036	109	10,5	748	113	855
Burk .....	3,27	271	544	765	858	1 623	96	5,9	1 292	114	855
Dachstadt .....	3,90	57	64	129	129	258	138	53,5	266	116	855

Gemeinde	Fläche	Be- wohnte Gebäude	Haus- halte	Wohnbevölkerung am					Stat. Kenn- ziffer der Ge- meinde	Post- leit- zahl	
				6.6.1961				13.9.1950			
				männ- lich	weib- lich	ins- gesamt	dar. land- u. forst- wirtschaftliche Bevölkerung	ins- gesamt			
qkm	Anzahl				%	Anzahl					
Dobenreuth . . . . .	2,35	49	55	122	100	222	69	31,1	236	117	8551
Dormitz . . . . .	4,58	178	263	491	504	995	204	20,5	926	118	8521
Effeltrich . . . . .	7,66	212	277	571	610	1 181	326	27,6	1 173	119	8521
Eggolsheim, Markt . . . .	12,57	309	500	744	847	1 591	274	17,2	1 524	120	8551
Egloffstein, Markt . . . .	7,23	163	234	334	407	741	182	24,6	894	121	8551
Ermreus . . . . .	2,49	25	30	53	63	116	75	64,7	156	122	8551
Ermreuth . . . . .	4,77	128	168	309	346	655	221	33,7	751	123	8551
Gaiganz . . . . .	4,27	46	60	117	121	238	138	58,0	311	124	8551
Gosberg . . . . .	4,77	89	162	269	302	571	164	28,7	627	125	8551
Gräfenberg, Stadt . . . . .	10,30	381	690	1 004	1 102	2 106	259	12,3	2 072	126	8554
Großenbuch . . . . .	5,45	64	85	170	204	374	167	44,7	446	127	8521
Großengsee . . . . .	11,07	97	118	206	267	473	252	53,3	627	128	8561*
Hallerndorf . . . . .	5,70	138	179	359	380	739	215	29,1	910	130	8551
Hausen . . . . .	7,79	279	457	734	798	1 532	225	14,7	1 357	131	8551
Heroldsbach . . . . .	4,02	198	312	545	622	1 167	221	18,9	1 157	132	8551
Hetzles . . . . .	11,76	186	235	458	539	997	406	40,7	1 211	133	8521
Hiltpoltstein, Markt . . . .	7,03	141	191	316	338	654	168	25,7	755	134	8551
Hundshaupten . . . . .	3,08	46	54	90	112	202	104	51,5	226	135	8551
Jensdorf . . . . .	4,29	100	169	275	286	561	125	22,3	636	136	8551
Kappel . . . . .	13,35	110	133	281	264	545	326	59,8	648	137	8551
Kauernhofen . . . . .	5,82	95	118	226	249	475	188	39,6	539	138	8551
Kersbach . . . . .	5,81	130	213	333	382	715	192	26,9	753	139	8551
Kirchehrenbach . . . . .	8,21	224	377	607	718	1 325	293	22,1	1 396	140	8551
Kleinsendelbach . . . . .	7,50	140	176	356	359	715	249	34,8	723	141	8521
Kunreuth . . . . .	2,19	101	149	231	261	492	150	30,5	671	115	8551
Langensendelbach . . . . .	12,56	272	387	755	742	1 497	442	29,5	1 495	142	8521
Leutenbach . . . . .	7,06	117	129	287	307	594	286	48,1	743	143	8551
Lilling . . . . .	7,86	80	89	184	209	393	222	56,5	473	144	8554
Mittelehrenbach . . . . .	7,73	106	141	261	270	531	212	39,9	619	145	8551
Neunkirchen a. Brand, Markt . . . . .	10,66	400	701	1 117	1 262	2 379	383	16,1	2 218	146	8521
Neuses a.d. Regnitz . . . .	2,45	79	149	230	238	468	96	20,5	399	147	8551
Oberehrenbach . . . . .	4,64	45	51	110	110	220	131	59,5	255	148	8551
Oesdorf . . . . .	10,23	112	149	288	312	600	217	36,2	670	149	8551
Pautzfeld . . . . .	4,32	69	88	149	165	314	93	29,6	348	150	8551
Pettensiedel . . . . .	7,39	106	147	272	294	566	233	41,2	647	151	8501
Pinzberg . . . . .	6,21	128	179	329	371	700	247	35,3	798	152	8551
Pommer . . . . .	3,99	32	36	66	81	147	110	74,8	218	153	8551
Poxdorf . . . . .	5,54	152	384	621	714	1 335	232	17,4	1 043	154	8521
Rettern . . . . .	2,25	48	46	99	98	197	89	45,2	240	155	8551
Reuth . . . . .	4,63	243	455	652	767	1 419	161	11,3	1 212	156	8551
Rödlas . . . . .	2,43	23	29	61	62	123	54	43,9	131	157	8551
Rüsselbach . . . . .	7,15	103	138	232	277	509	220	43,2	634	158	8551
Schlaifhausen . . . . .	3,00	71	83	178	175	353	146	41,4	390	159	8551
Schlammersdorf . . . . .	2,80	57	67	127	147	274	76	27,7	281	160	8551
Schnaid . . . . .	7,14	67	76	173	175	348	204	58,6	525	161	8551
Stöckach . . . . .	3,75	64	77	149	152	301	141	46,8	369	162	8551
Thuisbrunn . . . . .	13,37	131	145	308	299	607	372	61,3	762	163	8551
Thurn . . . . .	0,83	118	184	341	384	725	138	19,0	643	164	8551
Walkersbrunn . . . . .	9,40	84	99	249	228	477	250	52,4	595	165	8551
Weingarts . . . . .	5,10	103	122	247	276	523	161	30,8	568	173	8551
Weißenohe . . . . .	4,70	150	257	383	442	825	108	13,1	841	166	8551
Weppersdorf . . . . .	9,18	61	69	146	159	305	195	63,9	520	167	8551
Wiesenthau . . . . .	3,41	151	188	361	375	736	114	15,5	707	168	8551
Wildenfels . . . . .	6,35	37	44	87	96	183	105	57,4	190	169	8551
Willersdorf . . . . .	8,06	89	109	244	239	483	218	45,1	585	170	8551
Wimmelbach . . . . .	3,09	87	111	238	231	469	143	30,5	515	171	8551
Zaunsbach . . . . .	7,24	65	73	132	160	292	172	58,9	400	172	8551
Gemeindefreie Gebiete . .	21,20	—	1	1	1	2	—	—	6	444	
Zusammen . . .	401,72	7 722	11 514	20 025	21 937	41 962	11 877	28,3	43 878		

Gemeinde	Fläche	Be- wohnte Gebäude	Haus- halte	Wohnbevölkerung am					Stat. Kenn- ziffer der Gemeinde	Post- leit- zahl	
				6.6.1961				13.9.1950			
				männ- lich	weib- lich	ins- gesamt	dar. land- u. forst- wirtschaftliche Bevölkerung	ins- gesamt			
	qkm	Anzahl					%	Anzahl			

36 Landkreis Höchstadt a. d. Aisch

Sitz der Kreisverwaltung: Höchstadt a. d. Aisch, Stadt

**AG:** Erlangen f. d. Gem. 113, 114, 116, 120, 126 bis 131, 133, 134, 135, 138, 140, 144, 146, 147, 148, 150, 152, 153, 154, 162, 166, 167, 169 u. f. d. gemfr. Gebiete Eichelberg, Käferhölzlein, Mark, Mönau, Forchheim f. übr. Gem. u. f. übr. gemfr. Gebiete; **LG:** Bamberg u. Nürnberg - Fürth; **OLG:** Bamberg u. Nürnberg; **ArG:** Nürnberg f. d. Gem. 113, 114, 116, 120, 126 bis 131, 133, 134, 135, 138, 140, 144, 146, 147, 148, 150, 152, 153, 154, 162, 166, 167, 169 u. f. d. gemfr. Gebiete Eichelberg, Käferhölzlein, Mark, Mönau, Bamberg f. übr. Gem. u. f. übr. gemfr. Gebiete; **SG, VG:** Bayreuth; **AA:** Nürnberg f. d. Gem. 113, 114, 116, 120, 126 bis 131, 133, 134, 135, 138, 140, 144, 146, 147, 148, 150, 152, 153, 154, 162, 166, 167, 169 u. f. d. gemfr. Gebiete Eichelberg, Käferhölzlein, Mark, Mönau, Bamberg f. übr. Gem. u. f. übr. gemfr. Gebiete; **FA:** Erlangen f. d. Gem. 113, 114, 116, 120, 126 bis 131, 133, 134, 135, 138, 140, 144, 146, 147, 148, 150, 152, 153, 154, 162, 166, 167, 169 u. f. d. gemfr. Gebiete Eichelberg, Käferhölzlein, Mark, Mönau, Forchheim f. übr. Gem. u. f. übr. gemfr. Gebiete; **OFD:** Nürnberg; **ZA:** Bamberg f. d. Gem. 118, 122, 125, 136, 143, 147, 149, 151, 155, 157, 159, 161, 164, 165, 168, Erlangen f. d. Gem. 116, 120, 126 bis 130, 133, 134, 138, 140, 148, 152, 166, Fürth f. d. Gem. 169, Neustadt a. d. Aisch f. d. Gem. 117, 139, 144, 146, 150, 153, 162, 163, Forchheim f. übr. Gem.; **HZA:** Bamberg u. Fürth; **HK:** Bayreuth; **IuHK:** für Oberfranken; **OPD:** Nürnberg; **StA:** Boxbrunn f. d. Gem. 113, 114, Duentendorf f. d. Gem. 117, 122, Gremsdorf f. d. Gem. 115, 124, Hannberg f. d. Gem. 129, 135, Hemhofen f. d. Gem. 131, 167, Herzogenaurach f. d. Gem. 116, 130, 133, Kairlindach f. d. Gem. 138, 148, Mühlhausen f. d. Gem. 143, 156, Münchaurach f. d. Gem. 120, 144, 146, 162, Neuhaus f. d. Gem. 132, 145, Puschendorf i. Ldkr. Fürth f. d. Gem. 169, Reinersdorf f. d. Gem. 127, 152, Steppach f. d. Gem. 149, 159, Zentbechhofen f. d. Gem. 125, 168, übr. Gem. bilden jeweils einen eigenen Standesamtsbezirk; **OKI:** A f. d. Gem. 133, 137, B f. übr. Gem.; **BWKr:** 222.

Adelsdorf .....	4,97	279	520	818	921	1 739	128	7,4	1 573	111	8551
Aisch .....	8,30	130	178	373	424	797	248	31,1	906	112	8551
Biengarten .....	2,29	15	16	36	39	75	66	88,0	101	113	8551
Boxbrunn .....	4,60	32	40	80	103	183	132	72,1	208	114	8551
Buch .....	4,03	46	56	108	99	207	89	43,0	272	115	8551
Burgstall .....	8,03	101	180	304	330	634	191	30,1	665	116	8522
Dutendorf .....	3,04	23	25	52	53	105	68	64,8	136	117	8531
Elsendorf .....	17,62	126	148	311	348	659	331	50,2	785	118	8602
Etzelskirchen .....	15,15	113	143	319	297	616	245	39,8	772	119	8552
Falkendorf .....	6,55	83	134	229	227	456	138	30,3	515	120	8521
Fetzelhofen .....	6,85	46	49	102	119	221	170	76,9	334	121	8531
Frickenhöchstadt .....	2,86	16	16	28	26	54	42	77,8	84	122	8531
Frimmersdorf .....	8,47	60	72	147	142	289	167	57,8	351	123	8531
Gremsdorf .....	8,92	92	120	685	247	932	227	24,4	917	124	8551
Greuth .....	5,08	38	42	108	124	232	150	64,7	249	125	8602
Großdehnsendorf .....	6,38	238	447	684	730	1 414	86	6,1	629	126	8521
Großenseebach .....	8,50	63	95	210	200	410	135	32,9	408	127	8521
Hammerbach .....	7,63	82	125	236	245	481	164	34,1	491	128	8522
Hannberg .....	9,46	92	126	262	281	543	215	39,6	628	129	8521
Haundorf .....	6,68	64	96	188	208	396	157	39,6	498	130	8522
Hemhofen .....	4,80	185	322	572	579	1 151	155	13,5	1 048	131	8551
Heppstädt .....	2,82	19	21	43	42	85	54	63,5	151	132	8551
Herzogenaurach, Stadt ..	12,52	1 208	3 230	4 829	5 112	9 941	103	1,0	7 174	133	8522
Heßdorf .....	7,45	122	198	420	326	746	161	21,6	621	134	8521
Hesselberg .....	5,62	34	36	83	75	158	115	72,8	240	135	8521
Heuchelheim .....	10,67	89	107	223	238	461	272	59,0	548	136	8602
Höchstadt a.d. Aisch, Stadt .....	15,41	720	1 462	2 117	2 509	4 626	338	7,3	3 639	137	8552
Kairlindach .....	4,76	54	69	110	141	251	124	49,4	382	138	8521
Kleinweisach .....	14,15	96	100	211	234	445	328	73,7	608	139	8531
Kosbach .....	5,89	75	125	188	214	402	177	44,0	493	140	852
Lonnerstadt, Markt .....	11,01	202	266	460	543	1 003	358	35,7	1 104	141	8531
Mailach .....	6,51	54	75	139	144	283	183	64,7	396	142	8531
Mühlhausen, Markt .....	12,05	221	325	496	624	1 120	369	32,9	1 469	143	8602
Münchaurach .....	5,78	110	193	320	349	669	139	20,8	793	144	8521
Neuhaus .....	5,98	93	123	236	253	489	209	42,7	632	145	8551
Neundorf .....	3,59	31	44	81	87	168	86	51,2	223	146	8521
Niederndorf .....	6,13	221	418	649	667	1 316	175	13,3	1 004	147	8521
Oberlindach .....	7,81	31	36	77	77	154	97	63,0	214	148	8521
Oberndorf .....	5,24	39	43	99	114	213	132	62,0	274	149	8602
Oberreichenbach .....	4,82	90	213	306	351	657	109	16,6	335	150	8521
Pommersfelden .....	10,78	128	169	308	350	658	306	46,5	943	151	8602
Reinersdorf .....	1,82	37	43	90	93	183	98	53,6	255	152	8521
Rezelsdorf .....	10,17	59	68	157	150	307	217	70,7	428	153	8521
Röttenbach .....	7,74	308	429	793	799	1 592	278	17,5	1 478	154	8551
Sambach .....	7,89	106	141	260	302	562	264	47,0	739	155	8602
Schirnsdorf .....	13,97	74	99	209	225	434	254	58,5	514	156	8602

Gemeinde	Fläche	Be- wohnte Gebäude	Haus- halte	Wohnbevölkerung am					Stat. Kenn- ziffer der Ge- meinde	Post- leit- zahl
				6.6.1961				13.9.1950		
				männ- lich	weib- lich	ins- gesamt	dar. land- u. forst- wirtschaftliche Bevölkerung	ins- gesamt		
	qkm			Anzahl				%	Anzahl	
Schlüsselfeld, Stadt . . .	9,39	171	300	426	514	940	129	13,7	1 060	157 8602
Schwarzenbach . . . . .	6,46	38	47	120	119	239	176	73,6	287	158 8551
Steppach . . . . .	11,79	114	147	277	298	575	301	52,3	769	159 8602
Sterpersdorf . . . . .	4,22	42	51	110	105	215	99	46,0	290	160 8552
Thüngfeld . . . . .	9,33	110	130	261	268	529	249	47,1	673	161 8602
Unterreichenbach . . . . .	7,33	52	79	147	168	315	138	43,8	314	162 8521
Vestenbergsreuth, Markt	3,30	80	104	163	183	346	142	41,0	472	163 8531
Wachenroth, Markt . . . . .	11,72	139	178	339	363	702	319	45,4	844	164 8602
Weingartsreuth . . . . .	6,08	83	104	180	220	400	227	56,8	540	165 8602*
Weisendorf, Markt . . . . .	5,04	216	400	611	705	1 316	146	11,1	1 342	166 8521
Zeckern . . . . .	2,40	124	226	367	415	782	62	7,9	279	167 8551
Zentbehhofen . . . . .	8,23	76	84	181	204	385	201	52,2	482	168 8602
Zweifelsheim . . . . .	5,58	36	47	98	105	203	119	58,6	281	169 8522
Gemeindefreie Gebiete . .	34,01	1	1	2	1	3	—	—	4	444
<b>Zusammen . . .</b>	<b>475,67</b>	<b>7 427</b>	<b>12 881</b>	<b>22 038</b>	<b>23 429</b>	<b>45 467</b>	<b>10 558</b>	<b>23,2</b>	<b>43 864</b>	

37 Landkreis Hof  
Sitz der Kreisverwaltung: Hof, Stadt

AG, LG: Hof; OLG: Bamberg; ArG, SG, VG: Bayreuth; AA, FA: Hof; OFD: Nürnberg; ZA, HZA: Hof; HK: Bayreuth; LuHK: für Oberfranken;  
OPD: Nürnberg; StA: Berg f. d. Gem. 112, 125, 139, Bruck f. d. Gem. 113, 115, Oberkotzau f. d. Gem. 111, 136, übr. Gem. bilden jeweils einen  
eigenen Standesamtsbezirk; OKI: A f. d. Gem. 140, f. d. Wetterstation Hof f. d. Gem. 149; B f. übr. Gem. u. f. übr. Teile d. Gem. 149; BWK: 223.

Autengrün . . . . .	3,01	19	21	45	32	77	51	66,2	114	111 8671
Berg . . . . .	6,16	149	286	350	414	764	84	11,0	871	112 8671
Bruck . . . . .	7,38	54	93	137	142	279	97	34,8	336	113 8671
Brunnenthal . . . . .	4,25	65	160	255	276	531	98	18,5	430	114 8671
Bug . . . . .	3,55	20	32	51	59	110	42	38,2	125	115 8671
Döhlau . . . . .	4,35	99	196	285	284	569	117	20,6	619	116 8671
Eisenbühl . . . . .	3,20	66	106	145	159	304	50	16,4	342	117 8671
Fattigau . . . . .	3,47	46	65	104	116	220	79	35,9	264	118 8671
Feilitzsch . . . . .	6,79	168	412	566	645	1 211	113	9,3	1 129	119 8671
Föhrenreuth . . . . .	7,02	30	44	76	73	149	68	45,6	234	120 8671
Förbau . . . . .	6,47	114	210	270	309	579	93	16,1	723	121 8671
Gattendorf . . . . .	8,02	136	264	365	428	793	130	16,4	828	122 8671
Gottfriedsreuth . . . . .	5,89	26	27	52	68	120	102	85,0	158	123 8671*
Gottsmannsgrün . . . . .	2,62	54	110	138	158	296	56	18,9	327	124 8671
Hadermannsgrün . . . . .	5,17	62	93	162	160	322	100	31,1	330	125 8671
Haidt . . . . .	11,37	78	143	241	254	495	163	32,9	530	126 8671
Isaar . . . . .	5,59	45	72	104	122	226	86	38,1	268	127 8671
Joditz . . . . .	9,97	75	110	187	188	375	136	36,3	444	128 8671
Köditz . . . . .	14,96	199	402	556	631	1 187	188	15,8	1 400	129 8671
Konradsreuth . . . . .	7,08	353	857	1 087	1 240	2 327	123	5,3	1 857	130 8671
Leimitz . . . . .	10,39	106	226	354	341	695	124	17,8	702	131 8671
Leupoldsgrün . . . . .	5,12	196	348	500	509	1 009	97	9,6	946	132 8671
Lipperts . . . . .	5,22	72	121	162	197	359	66	18,4	442	133 8671
Martinsreuth . . . . .	13,41	65	91	208	160	368	181	49,2	462	134 8671
Münchenreuth . . . . .	11,41	92	154	242	255	497	187	37,6	533	135 8671
Oberkotzau, Markt . . . . .	14,30	694	1 920	2 329	2 632	4 961	178	3,6	5 265	136 8671
Rudolphstein . . . . .	3,64	60	91	148	155	303	82	27,1	345	137 8671
Schlegel . . . . .	2,51	52	76	146	128	274	52	19,0	333	138 8671
Schnarchenreuth . . . . .	2,93	37	68	89	99	188	57	30,3	219	139 8671
Schwarzenbach a.d. Saale, Stadt . . . . .	8,01	952	2 818	3 313	4 051	7 364	83	1,1	7 446	140 8676
Silberbach . . . . .	9,02	43	52	120	112	232	138	59,5	313	141 8671
Stobersreuth . . . . .	5,85	27	37	74	84	158	104	65,8	192	142 8671
Tauperlitz . . . . .	4,91	105	225	293	342	635	93	14,6	685	143 8671
Tiefengrün . . . . .	4,18	79	191	246	257	503	92	18,3	606	144 8671
Töpen . . . . .	15,22	165	293	453	474	927	275	29,7	947	145 8671
Trogen . . . . .	12,32	186	395	591	634	1 225	193	15,8	1 435	146 8671
Unterkotzau . . . . .	5,77	118	234	325	361	686	82	12,0	716	147 8671
Vierschau . . . . .	11,62	60	80	161	165	326	168	51,5	358	148 8671

09 Bayern  
4 RB Oberfranken  
37, 38

Gemeinde	Fläche	Be- wohnte Gebäude	Haus- halte	Wohnbevölkerung am						Stat. Kenn- ziffer der Ge- meinde	Post- leit- zahl
				6.6.1961					13.9.1950		
				männ- lich	weib- lich	ins- gesamt	dar. land- u. forst- wirtschaftliche Bevölkerung	ins- gesamt			
	qkm	Anzahl				%	Anzahl				
Wölbattendorf .....	14,50	111	212	333	319	652	240	36,8	784	149	8671
Zedtwitz .....	12,00	96	206	318	327	645	158	24,5	747	150	8671
Zusammen ...	298,64	5 174	11 541	15 581	17 360	32 941	4 626	14,0	34 805		

38 Landkreis Kronach

Sitz der Kreisverwaltung: Kronach, Stadt

AG: Kronach; LG: Coburg; OLG, ARG: Bamberg; SG, VG: Bayreuth; AA: Coburg; FA: Kronach; OFD: Nürnberg; ZA: Kronach; HZA: Coburg; HK: Bayreuth; LuHK: für Oberfranken; OPD: Nürnberg; StA: Friesen f. d. Gem. 128, 174, Hain f. d. Gem. 137 199, Hummendorf f. d. Gem. 123, 144, 173, Mitwitz f. d. Gem. 117, 146, 158, 162, 179, Neukenroth f. d. Gem. 161, 202, Oberrodach f. d. Gem. 134, 167, Posseck i. Bay. f. d. Gem. 131, 133, 168, Reitsch f. d. Gem. 139, 172, Rothenkirchen f. d. Gem. 114, 127, 175, Steinberg f. d. Gem. 122, 183, übr. Gem. bilden je-  
weils einen eigenen Standesamtsbezirk; OKI: A f. d. Gem. 150, 163, B f. übr. Gem.; BWK nr. 221.

Au .....	1,28	55	100	163	165	328	53	16,2	394	111	8641
Beikheim .....	3,46	53	81	143	146	289	78	27,0	384	112	8621
Bimbaum .....	8,72	76	87	174	202	376	178	47,3	414	113	8641
Brauersdorf .....	2,18	20	30	52	65	117	59	50,4	127	114	8644
Buchbach .....	4,00	120	175	299	334	633	112	17,7	686	115	8641
Burggrub .....	4,14	171	278	425	491	916	128	14,0	1 056	116	8641
Burgstall .....	3,83	34	39	67	93	160	59	36,9	213	117	8621*
Dörfles .....	2,23	60	94	154	160	314	66	21,0	272	118	864
Dürrenwaid .....	0,81	110	174	277	294	571	64	11,2	603	119	8641
Ebersdorf .....	9,30	193	267	457	524	981	167	17,0	1 029	120	8641
Effelter .....	6,32	70	71	157	184	341	189	55,4	357	121	8641
Eibenberg .....	2,30	27	33	61	63	124	47	37,9	154	122	8641
Eichenbühl .....	1,66	16	20	34	41	75	48	64,0	99	123	8641
Eila .....	3,49	20	30	49	50	99	63	63,6	123	124	8644
Fischbach .....	8,20	166	234	371	434	805	193	24,0	909	125	8641
Förtschendorf .....	5,25	94	178	270	293	563	65	11,5	671	126	8641
Friedersdorf .....	4,90	46	66	117	131	248	104	41,9	258	127	8644
Friesen .....	6,73	190	272	504	569	1 073	183	17,1	1 065	128	8641
Gehülz .....	3,88	232	421	634	694	1 328	129	9,7	1 273	129	864
Geuser .....	5,96	23	24	56	46	102	65	63,7	147	130	8651
Gifting .....	4,62	42	78	120	140	260	49	18,8	259	131	8644
Glosberg .....	7,40	66	102	156	194	350	101	28,9	399	132	8641
Grössau .....	3,68	20	25	57	59	116	72	62,1	123	133	8644
Großvichtach .....	3,41	54	94	152	173	325	79	24,3	376	134	8641
Gundelsdorf .....	2,30	83	164	237	253	490	36	7,3	605	135	8641
Haig .....	2,17	87	162	226	246	472	45	9,5	578	136	8641
Hain .....	5,94	52	71	142	137	279	137	49,1	377	137	8643
Haglach b. Kronach ...	1,73	73	109	197	198	395	41	10,4	423	139	8641
Haglach b. Teuschnitz ..	4,36	119	195	302	350	652	100	15,3	684	138	8641
Heinersberg .....	1,23	47	77	112	128	240	68	28,3	286	140	8646
Hesselbach .....	6,45	125	162	319	340	659	170	25,8	648	141	8641
Hirschfeld .....	6,36	87	118	234	272	506	125	24,7	481	142	8641
Höfles .....	1,66	93	146	216	227	443	61	13,8	490	143	8641
Hummendorf .....	1,63	82	138	200	251	451	41	9,1	457	144	8641
Johannisthal .....	0,37	156	315	462	493	955	20	2,1	963	145	8641
Kaltenbrunn .....	5,71	41	57	108	104	212	69	32,5	252	146	8621
Kehlbach .....	4,58	88	121	222	236	458	120	26,2	457	147	8641
Kleintettau .....	0,61	135	260	386	412	798	40	5,0	750	148	8641
Knellendorf .....	6,28	58	97	164	166	330	92	27,9	327	149	864
Kronach, Stadt .....	11,87	1 431	3 695	4 475	5 729	10 204	161	1,6	9 451	150	864
Küps, Markt .....	5,07	382	850	1 148	1 342	2 490	96	3,9	2 291	151	8643
Lahm .....	5,95	55	70	135	176	311	174	55,9	289	152	8641
Langenau .....	9,53	144	224	329	404	733	111	15,1	723	153	8641
Lauenhain .....	7,76	66	102	161	173	334	109	32,6	480	154	8641
Lauenstein .....	4,97	154	274	368	440	808	95	11,8	964	155	8641
Ludwigsstadt, Stadt ...	20,84	470	973	1 340	1 520	2 860	223	7,8	2 729	156	8642
Marienroth .....	5,07	50	73	131	148	279	94	33,7	318	157	8644
Mitwitz, Markt .....	4,40	301	519	759	895	1 654	65	3,9	1 738	158	8621
Neuengrün .....	6,04	35	38	85	92	177	97	54,8	207	159	8645
Neufang .....	10,73	112	136	299	326	625	248	39,7	661	160	8641

Gemeinde	Fläche	Be- wohnte Gebäude	Haus- halte	Wohnbevölkerung am					Stat. Kenn- ziffer der Ge- meinde	Post- leitzahl
				6.6.1961				13.9.1950		
				männ- lich	weib- lich	ins- gesamt	dar. land- u. forst- wirtschaftliche Bevölkerung	ins- gesamt		
	qkm			Anzahl				%	Anzahl	
Neukenroth .....	6,57	154	308	460	503	963	134	13,9	1 062	161 8641
Neundorf .....	6,44	62	103	169	177	346	87	25,1	354	162 8621
Neuses .....	3,04	246	505	710	801	1 511	28	1,9	1 133	163 8641
Nordhalben, Markt .....	10,59	527	858	1 178	1 362	2 540	246	9,7	2 778	164 8646
Nurn .....	4,03	111	140	257	288	545	220	40,4	593	165 8641
Oberlangenstadt .....	5,02	186	361	481	587	1 068	90	8,4	1 115	166 8621
Oberrodach .....	2,25	126	223	314	381	695	59	8,5	552	167 8641
Posseck i. Bay. ....	6,32	39	47	97	99	196	103	52,6	240	168 8644
Pressig, Markt .....	2,27	229	605	827	945	1 772	23	1,3	1 855	169 8644
Rappoltengrün .....	4,30	21	25	45	42	87	38	43,7	107	170 8641
Reichenbach .....	8,42	209	332	510	587	1 097	138	12,6	1 160	171 8641
Reitsch .....	4,53	90	158	265	282	547	93	17,0	442	172 8641
Reuth .....	0,93	35	50	97	104	201	50	24,9	243	173 8641
Roglach .....	4,58	39	44	117	112	229	113	49,3	221	174 8641
Rothenkirchen, Markt ..	6,43	179	421	602	676	1 278	144	11,3	1 438	175 8644
Schmölz .....	5,10	174	265	444	458	902	106	11,8	1 017	176 8641
Schnaid .....	3,00	97	158	238	257	495	91	18,4	540	177 8671
Schneckenlohe .....	0,61	134	196	341	362	703	31	4,4	676	178 8621
Schwärzdorf .....	3,13	31	40	67	87	154	78	50,6	218	179 8621
Seelach .....	4,08	66	98	156	187	343	100	29,2	319	180 864
Steinbach a.d. Haide ...	6,34	60	96	163	160	323	96	29,7	497	182 8642
Steinbach a. Wald .....	7,37	218	414	635	721	1 356	157	11,6	1 196	181 8641
Steinberg .....	8,77	177	290	451	516	967	210	21,7	983	183 8641
Steinwiesen, Markt .....	12,83	440	784	1 059	1 339	2 398	267	11,1	2 628	184 8645
Stockheim .....	3,42	253	603	792	915	1 707	45	2,6	1 707	185 8641
Tettau, Markt .....	3,10	343	727	992	1 147	2 139	42	2,0	2 010	186 8641
Teuschnitz, Stadt .....	16,29	291	507	687	841	1 528	177	11,6	1 658	187 8641
Theisenort .....	6,02	151	247	349	388	737	49	6,6	829	188 8641
Thonberg .....	1,19	107	188	287	311	598	13	2,2	595	189 8641
Tschirm .....	9,78	168	252	365	458	823	265	32,2	914	190 8641
Tüschnitz .....	2,38	64	108	182	211	393	70	17,8	360	191 8643
Unterlangenstadt .....	3,90	111	182	281	321	602	76	12,6	623	192 8621
Unterrodach .....	5,48	276	463	646	721	1 367	106	7,8	1 420	193 8641
Vogtendorf .....	2,28	56	89	131	151	282	43	15,2	243	194 864
Wallenfels, Stadt .....	13,42	502	849	1 133	1 453	2 586	307	11,9	2 841	195 8641*
Weißbrunn .....	10,47	272	483	735	891	1 626	197	12,1	1 597	196 8641
Welitsch .....	4,89	60	120	165	215	380	77	20,3	412	197 8644
Wickendorf .....	8,99	88	112	207	236	443	138	31,2	501	198 8641
Wildenberg .....	4,26	37	38	84	85	169	90	53,3	220	199 8641
Wilhelmsthal .....	0,66	220	390	589	645	1 234	56	4,5	1 199	200 8641
Windheim .....	7,53	144	219	366	446	812	121	14,9	832	201 8641
Wötzelsdorf .....	5,31	53	74	126	139	265	125	47,2	340	204 864
Wolfersdorf .....	2,78	29	60	91	87	178	38	21,3	183	202 8641
Wolfersgrün .....	4,15	61	82	138	158	296	112	37,8	343	203 8645
Zeyern .....	7,76	128	214	301	368	669	118	17,6	680	205 8641
Ziegelerden .....	1,01	119	221	320	363	683	23	3,4	696	206 864
Gemeindefreie Gebiete ..	119,54	—	—	—	—	—	—	—	—	
<b>Zusammen ...</b>	<b>622,92</b>	<b>13 667</b>	<b>24 868</b>	<b>36 356</b>	<b>42 186</b>	<b>78 542</b>	<b>9 979</b>	<b>12,7</b>	<b>80 590</b>	

### 39 Landkreis Kulmbach

Sitz der Kreisverwaltung: Kulmbach, Stadt

**AG:** Bayreuth f. d. Gem. 111, 119, 120, 124, 132, 135, 140, 143, 146, 148, 153, 163, 167 u. f. d. gemfr. Gebiete Limmersdorf, Neustädtlein a. Forst, Kulmbach f. übr. Gem. u. f. übr. gemfr. Gebiete; **LG:** Bayreuth; **OLG:** Bamberg; **ArG, SG, VG, AA:** Bayreuth; **FA:** Bayreuth f. d. Gem. 119, 135, 143, 146, 148 u. f. d. gemfr. Gebiete Limmersdorf, Neustädtlein a. Forst, Kulmbach f. übr. Gem. u. übr. gemfr. Gebiete; **OFD:** Nürnberg; **ZA:** Kulmbach; **HZA:** Bamberg; **HK:** Bayreuth; **IuHK:** für Oberfranken; **OPD:** Nürnberg; **StA:** Berndorf f. d. Gem. 113, 142, Kirchleus f. d. Gem. 129, 138, Limmersdorf f. d. Gem. 119, 135, Marktschorgast f. d. Gem. 140, 167, Schwarzbach b. Kulmbach f. d. Gem. 156, 157, Veitlahm f. d. Gem. 162, 164, übr. Gem. bilden jeweils einen eigenen Standesamtsbezirk; **OKI:** B f. alle Gem.; **BWK:** 224.

Alladorf .....	15,44	114	119	263	264	527	377	71,5	622	111 8581
Azendorf .....	11,23	85	115	206	222	428	228	53,3	516	112 8651
Berndorf .....	3,02	44	64	113	110	223	75	33,6	265	113 8656
Brücklein .....	6,94	82	114	184	231	415	197	47,5	560	114 8581*

**09 Bayern**  
**4 RB Oberfranken**  
39, 40

Gemeinde	Fläche	Be- wohnte Gebäude	Haus- halte	Wohnbevölkerung am					Stat. Kenn- ziffer der Ge- meinde	Post- leit- zahl	
				6.6.1961				13.9.1950			
				männ- lich	weib- lich	ins- gesamt	dar. land- u. forst- wirtschaftliche Bevölkerung	ins- gesamt			
	qkm	Anzahl						%	Anzahl		
Buchau .....	3,98	56	84	138	187	325	75	23,1	397	115	8653
Burghaig .....	5,10	213	524	758	876	1 634	135	8,3	1 762	116	8651
Dannndorf .....	4,33	63	87	155	179	334	94	28,1	377	117	8651
Döllnitz .....	4,26	61	90	139	154	293	116	39,6	384	118	8656
Felkendorf .....	2,89	24	30	60	59	119	69	58,0	149	119	8656
Gössenreuth .....	4,89	57	74	122	139	261	94	36,0	278	120	8581
Harsdorf .....	8,46	143	227	356	389	745	207	27,8	868	121	8581*
Hegnabrunn .....	8,58	186	342	440	539	979	190	19,4	996	122	8651
Heubsch .....	3,72	63	111	178	193	371	114	30,7	403	123	8651
Himmelkron .....	5,84	150	268	434	967	1 401	151	10,8	1 497	124	8581
Höferänger .....	6,30	74	128	203	224	427	132	30,9	479	161	8651
Hutschdorf .....	7,89	107	140	263	297	560	227	40,5	839	125	8656
Kasendorf, Markt .....	5,68	139	254	381	411	792	113	14,3	985	126	8651
Katschenreuth .....	8,23	131	217	355	397	752	240	31,9	876	127	8651
Kauerndorf .....	4,11	68	109	186	177	363	94	25,9	354	128	8651
Kirchleus .....	6,82	66	91	154	161	315	136	43,2	390	129	8651
Ködnitz .....	14,01	183	305	474	557	1 031	315	30,6	1 282	130	8651
Langenstadt .....	4,63	50	61	118	123	241	89	36,9	313	131	8651*
Lanzendorf .....	8,68	157	248	378	444	822	209	25,4	869	132	8581
Lehenthal .....	11,52	98	142	257	258	515	251	48,7	704	133	8651
Leuchau .....	12,16	142	228	420	421	841	324	38,5	964	134	8651
Limmersdorf .....	5,73	97	144	227	233	460	160	34,8	609	135	8656
Lindau .....	12,12	120	155	274	315	589	285	48,4	786	136	8651*
Lösau .....	5,12	24	35	59	64	123	76	61,8	157	138	8651
Lopp .....	4,78	47	55	109	117	226	86	38,1	274	137	8651
Mainleus .....	5,90	380	929	1 256	1 491	2 747	150	5,5	2 549	139	8653
Marktschorgast, Markt ..	9,09	273	577	763	894	1 657	104	6,3	1 638	140	8581
Melkendorf .....	4,54	147	319	490	528	1 018	115	11,3	1 078	141	8651
Menchau .....	6,32	50	71	116	142	258	141	54,7	334	142	8656
Muckenreuth .....	2,69	41	58	93	125	218	96	44,0	239	143	8581
Neudrossenfeld .....	5,07	200	358	494	582	1 076	172	16,0	1 216	144	8581
Neuenmarkt .....	10,26	212	528	696	936	1 632	224	13,7	1 891	145	8651
Neuenreuth a. Main .....	2,13	27	42	94	81	175	76	43,4	201	146	8581
Neufang .....	10,20	90	121	229	232	461	183	39,7	597	147	8655*
Neustädtlein a. Forst ..	7,18	67	86	140	157	297	143	48,1	379	148	8581*
Oberdornlach .....	6,10	41	46	92	101	193	114	59,1	281	149	8651
Pechgraben .....	8,54	66	85	132	164	296	172	58,1	374	150	8581
Peesten .....	3,71	63	92	158	174	332	131	39,5	433	151	8651
Proß .....	4,50	51	67	128	130	258	120	46,5	380	152	8653
Sanspareil .....	16,23	106	121	227	246	473	315	66,6	644	153	8601
Schimmendorf .....	4,31	37	46	79	103	182	90	49,5	234	154	8651
Schirrardorf .....	13,48	102	104	210	205	415	270	65,1	460	155	8601*
Schmeilsdorf .....	2,98	59	100	165	246	411	62	15,1	454	156	8651
Schwarzach b. Kulmbach ..	2,74	87	159	252	266	518	64	12,4	547	157	8651
Tannfeld .....	6,51	54	68	124	142	266	165	62,0	401	158	8656
Thurnau, Markt .....	6,59	267	671	791	971	1 762	141	8,0	1 860	159	8656
Trebgast .....	10,24	243	439	690	746	1 436	243	16,9	1 380	160	8651
Veitlahm .....	3,06	51	79	133	164	297	69	23,2	344	162	8651
Wasserknoten .....	3,27	50	70	133	131	264	105	39,8	311	163	8581
Wernstein .....	1,56	55	99	134	179	313	56	17,9	370	164	8651
Willmersreuth .....	2,33	64	114	172	198	370	66	17,8	310	165	8653
Wirsberg, Markt .....	6,92	244	539	691	797	1 488	103	6,9	1 524	166	8655
Ziegenburg .....	6,69	39	43	79	96	175	100	57,1	229	167	8581
Gemeindefreie Gebiete ..	40,52	—	—	—	—	—	—	—	—	—	—
Zusammen ...	420,14	6 010	10 592	16 165	18 935	35 100	8 649	24,6	39 613		

**40 Landkreis Lichtenfels**

Sitz der Kreisverwaltung: Lichtenfels, Stadt

AG: Lichtenfels; LG: Coburg; OLG, AG: Bamberg; SG, VG: Bayreuth; AA: Coburg; FA: Lichtenfels; OFD: Nürnberg; ZA: Bamberg f. d. Gem. 114, Kronach f. d. Gem. 135, Lichtenfels f. übr. Gem.; HZA: Bamberg u. Coburg; HK: Bayreuth; LuHK: für Oberfranken; OPD: Nürnberg; StA: Arnstein f. d. Gem. 112, 122, 161, Burgkunstadt f. d. Gem. 115, 158, Burkardsdorf f. d. Gem. 116, 118, Burkheim f. d. Gem. 117, 148, Isling f. d. Gem. 124, 130, 141, Köttel f. d. Gem. 129, 152, Seubelsdorf f. d. Gem. 150, 155, Strössendorf f. d. Gem. 157, 163, Trainau f. d. Gem. 135, 159, Weiden f. d. Gem. 119, 162, Wolfsloch f. d. Gem. 165, 167, Zettlitz f. d. Gem. 144, 166, übr. Gem. bilden jeweils einen eigenen Standesamtsbezirk; OKI: A f. d. Gem. 132, B f. übr. Gem.; BWK: 224.

Gemeinde	Fläche	Be- wohnte Gebäude	Haus- halte	Wohnbevölkerung am					Stat. Kenn- ziffer der Ge- meinde	Post- leit- zahl	
				6.6.1961				13.9.1950			
				männ- lich	weib- lich	ins- gesamt	dar. land- u. forst- wirtschaftliche Bevölkerung	ins- gesamt			
	qkm	Anzahl				%	Anzahl				
Altenkunstadt .....	7,50	461	900	1 334	1 539	2 873	259	9,0	2 866	111	8621
Arnstein .....	4,10	33	40	75	81	156	115	73,7	186	112	8601
Buch a. Forst .....	13,72	139	259	390	436	826	209	25,3	909	113	8621
Buckendorf .....	4,33	26	26	64	68	132	109	82,6	159	114	8601
Burgkunstadt, Stadt ...	8,62	632	1 367	1 860	2 496	4 356	131	3,0	3 954	115	8622
Burkersdorf .....	4,45	67	100	154	169	323	82	25,4	431	116	8641
Burkheim .....	5,10	46	59	116	146	262	132	50,4	316	117	8621
Ebneth .....	5,14	56	79	130	146	276	97	35,1	372	118	8622
Fesselsdorf .....	2,67	20	26	45	61	106	62	58,5	142	119	8601
Gärtenroth .....	6,76	76	108	195	209	404	147	36,4	571	120	8651
Geutenreuth .....	8,77	91	111	235	233	468	276	59,0	717	121	8621*
Großziegenfeld .....	4,65	30	33	72	75	147	106	72,1	197	122	8601
Hochstadt a. Main .....	4,18	150	314	497	611	1 108	89	8,0	1 095	123	8621
Isling .....	4,62	62	83	168	168	336	159	47,3	342	124	8621
Kaspauer .....	8,55	50	51	133	139	272	176	64,7	334	125	8621
Kirchlein .....	6,02	51	68	150	139	289	109	37,7	385	126	8651
Kleinziegenfeld .....	3,72	48	61	108	122	230	89	38,7	319	127	8601
Klosterlangheim .....	2,91	50	97	154	184	338	66	19,5	433	168	8621
Kösten .....	5,09	112	170	290	310	600	102	17,0	621	128	8621
Köttel .....	7,48	40	39	110	100	210	175	83,3	259	129	8621*
Lahm b. Lichtenfels ...	4,76	25	26	67	67	134	100	74,6	158	130	8621
Lettenreuth .....	5,34	111	199	325	337	662	71	10,7	699	131	8621
Lichtenfels, Stadt .....	17,68	1 615	4 164	5 115	6 155	11 270	198	1,8	11 602	132	862
Maineck .....	4,32	93	155	261	312	573	141	24,6	649	133	8651*
Mainroth .....	8,35	200	367	687	648	1 335	239	17,9	1 417	134	8651
Mannsgereuth .....	2,00	49	72	111	133	244	37	15,2	313	135	8621
Marktgraitz, Markt .....	5,75	279	458	653	730	1 383	92	6,7	1 431	136	8621
Marktzeuln, Markt .....	4,40	245	375	553	667	1 220	71	5,8	1 334	137	8621
Michelau i. OFr. ....	7,71	705	1 486	1 868	2 166	4 034	99	2,5	4 210	138	8626
Mistelfeld .....	2,70	132	201	354	374	728	119	16,3	827	139	8621
Modschiedel .....	11,57	87	88	189	234	423	343	81,1	518	140	8601*
Mönchkröttendorf .....	2,12	37	42	91	102	193	73	37,8	219	141	8621
Neudorf .....	17,16	128	131	276	337	613	447	72,9	788	142	8621*
Neuensee .....	3,35	106	171	300	318	618	74	12,0	609	143	8621
Neuensorg .....	1,53	91	155	270	274	544	45	8,3	514	169	8621
Neuses a. Main .....	4,18	62	80	154	150	304	139	45,7	390	144	8621
Oberlangheim .....	3,11	48	60	125	134	259	123	47,5	267	145	8621
Obersdorf .....	6,79	70	86	176	191	367	162	44,1	420	146	8621
Pfaffendorf .....	6,44	45	68	129	125	254	112	44,1	333	148	8621
Redwitz a.d. Rodach ...	4,22	375	782	1 135	1 291	2 426	72	3,0	1 601	149	8621
Reundorf .....	1,89	43	62	111	126	237	83	35,0	252	150	8621
Roth .....	3,47	69	84	189	208	397	117	29,5	418	151	8621
Rothmannsthal .....	4,14	37	38	89	89	178	116	65,2	211	152	8601
Schney .....	6,06	467	983	1 270	1 406	2 676	149	5,6	2 621	153	8621
Schwürlitz .....	3,07	279	513	780	862	1 642	125	7,6	1 777	154	8621
Seubelsdorf .....	3,26	164	358	470	532	1 002	57	5,7	1 106	155	8621
Stetten .....	6,82	68	84	171	181	352	159	45,2	396	156	8621
Strössendorf .....	2,76	52	85	134	140	274	54	19,7	318	157	8622
Theisau .....	4,45	68	101	172	193	365	115	31,5	419	158	8651
Trainau .....	2,02	45	62	108	122	230	56	24,3	196	159	8621
Trieb .....	5,64	118	198	301	360	661	164	24,8	733	160	8621
Wallersberg .....	6,46	56	69	150	153	303	177	58,4	352	161	8601
Weiden .....	7,13	43	50	101	124	225	168	74,7	281	162	8601*
Weidnitz .....	2,60	65	114	135	183	318	66	20,8	391	163	8622
Weismain, Stadt .....	10,07	317	644	927	1 177	2 104	143	6,8	2 137	164	8621
Wolfsloch .....	2,78	47	60	106	133	239	96	40,2	355	165	8621
Zettlitz .....	2,48	66	102	186	209	395	67	17,0	424	166	8621
Zeublitz .....	4,99	27	29	59	70	129	82	63,6	215	167	8621
Gemeindefreie Gebiete ..	46,71	—	—	—	—	—	—	—	—	—	—
Zusammen .....	368,65	8 774	16 793	24 578	28 445	53 023	7 441	14,0	55 509		



09 Bayern  
4 RB Oberfranken  
41, 42

Gemeinde	Fläche	Be- wohnte Gebäude	Haus- halte	Wohnbevölkerung am					Stat. Kenn- ziffer der Ge- meinde	Post- leit- zahl
				6.6.1961				13.9.1950		
				männ- lich	weib- lich	ins- gesamt	dar. land- u. forst- wirtschaftliche Bevölkerung	ins- gesamt		
	qkm	Anzahl			%	Anzahl				

41 Landkreis Münchberg

Sitz der Kreisverwaltung: Münchberg, Stadt

AG: Bayreuth f. d. Gem. 112, 115, 122, 123, 127, 136, 137, 139, 142, Münchberg f. übr. Gem.; LG: Bayreuth u. Hof; OLG: Bamberg; ArG, SG, VG: Bayreuth; AA: Hof; FA: Münchberg; OFD: Nürnberg; ZA: Münchberg; HZA: Hof; HK: Bayreuth; IuHK: für Oberfranken; OPD: Nürnberg; StA: Streitau f. d. Gem. 112, 136, übr. Gem. bilden jeweils einen eigenen Standesamtsbezirk; OKI: A f. d. Gem. 119, 128, B f. übr. Gem.; BWK: 223.

Ahornberg .....	13,59	144	215	341	383	724	240	33,1	1 041	111	8661
Falls .....	4,85	36	48	82	88	170	102	60,0	258	112	8581
Förstenreuth .....	8,48	78	95	172	175	347	174	50,1	506	113	8664
Friedmannsdorf .....	6,04	42	51	98	102	200	129	64,5	243	114	866
Gefrees, Stadt .....	13,48	465	993	1 304	1 544	2 848	253	8,9	3 074	115	8586
Grossenau .....	2,39	35	38	51	66	117	62	53,0	195	116	8665
Gundlitz .....	4,29	66	85	150	168	318	100	31,4	350	117	8661
Hallerstein .....	15,06	111	167	275	293	568	253	44,5	792	118	8671*
Helmbrechts, Stadt ....	6,94	1 249	3 245	3 655	4 628	8 283	78	0,9	8 352	119	8662
Kleinlosnitz .....	7,62	62	80	142	169	311	170	54,7	356	120	866
Kleinschwarzenbach ...	4,81	84	129	173	187	360	69	19,2	418	121	8662
Kornbach .....	4,62	54	86	130	141	271	110	40,6	333	122	8586
Lürzenreuth .....	6,45	63	74	139	148	287	145	50,5	409	123	8581
Markersreuth .....	14,30	119	172	278	295	573	246	42,9	787	124	866
Mechlenreuth .....	9,82	99	183	288	292	580	160	27,6	603	125	866
Meierhof .....	13,92	128	206	326	332	658	245	37,2	856	126	866
Metzlersreuth .....	10,06	86	110	191	217	408	192	47,1	531	127	8586
Münchberg, Stadt .....	11,23	1 361	4 172	4 956	5 892	10 848	163	1,5	11 075	128	866
Oberweißenbach .....	11,37	240	394	553	613	1 166	222	19,0	1 257	129	8662
Poppenreuth .....	10,29	141	217	321	343	664	220	33,1	858	130	866
Sauerhof .....	2,78	64	95	147	157	304	40	13,2	351	131	8661
Seulbitz a.d. sächs. Saale	12,20	72	98	195	186	381	220	57,7	507	132	8661
Sparneck, Markt .....	9,43	367	783	1 037	1 127	2 164	248	11,5	1 981	133	8663
Stammbach, Markt .....	14,98	440	905	1 185	1 372	2 557	244	9,5	2 751	134	8664
Straas .....	20,39	183	292	479	518	997	411	41,2	1 166	135	866
Streitau .....	4,47	137	234	305	351	656	75	11,4	710	136	8581
Walpenreuth .....	2,75	41	48	92	97	189	79	41,8	202	137	8665
Weißdorf .....	9,66	248	464	609	721	1 330	170	12,8	1 395	138	8661
Witzleshofen .....	2,91	48	62	95	112	207	60	29,0	283	139	8586
Wüstenselbitz .....	11,40	271	511	636	775	1 411	210	14,9	1 560	140	8661
Zell, Markt .....	8,66	257	544	743	928	1 671	85	5,1	1 510	141	8665
Zettlitz .....	3,48	38	39	88	83	171	97	56,7	219	142	8586
Gemeindefreie Gebiete ..	14,38	—	—	—	—	—	—	—	—	—	—
Zusammen ...	297,11	6 829	14 835	19 236	22 503	41 739	5 272	12,6	44 929		

42 Landkreis Naila

Sitz der Kreisverwaltung: Naila, Stadt

AG: Naila; LG: Hof; OLG: Bamberg; ArG, SG, VG: Bayreuth; AA: Hof; FA: Naila; OFD: Nürnberg; ZA, HZA: Hof; HK: Bayreuth; IuHK: für Oberfranken; OPD: Nürnberg; StA: Bobengrün f. d. Gem. 114, 143, Döbra f. d. Gem. 117, 120, Issigau f. d. Gem. 121, 122, 135, Rodesgrün f. d. Gem. 132, 136, Schauenstein f. d. Gem. 137, 144, Schwarzenbach a. Wald f. d. Gem. 138, 142, Selbitz f. d. Gem. 140, 145, übr. Gem. bilden jeweils einen eigenen Standesamtsbezirk; OKI: A f. d. Gem. 111, 130, B f. übr. Gem.; BWK: 224.

Bad Sreben, Markt .....	5,16	358	720	922	1 226	2 148	152	7,1	2 505	111	8675
Baiergrün .....	7,07	51	82	130	136	266	82	30,8	351	112	8671
Bernstein a. Wald .....	4,53	143	208	289	318	607	57	9,4	711	113	8671
Bobengrün .....	5,50	143	238	356	388	744	118	15,9	901	114	8671
Carlsgrün .....	4,33	73	103	167	183	350	111	31,7	376	115	8671
Culmitz .....	5,62	86	141	199	239	438	113	25,8	555	116	8671
Döbra .....	8,02	164	239	348	397	745	151	20,3	919	117	8671
Dörnthal .....	6,84	122	198	318	327	645	141	21,9	758	118	8671
Geroldsgrün .....	4,90	343	737	979	1 122	2 101	134	6,4	2 220	119	8671
Haidengrün .....	2,34	47	66	94	113	207	56	27,1	249	120	8671
Issigau .....	6,08	175	348	465	545	1 010	111	11,0	1 113	121	8671
Kemlas .....	2,30	31	51	66	72	138	53	38,4	191	122	8671
Langenbach .....	4,81	159	229	356	420	776	210	27,1	776	123	8671

Gemeinde	Fläche	Be- wohnte Gebäude	Haus- halte	Wohnbevölkerung am						Stat. Kenn- ziffer der Ge- meinde	Post- leit- zahl
				6.6.1961					13.9.1950		
				männ- lich	weib- lich	ins- gesamt	dar. land- u. forst- wirtschaftliche Bevölkerung	ins- gesamt			
									qkm		
Lichtenberg, Stadt . . . .	9,47	208	469	577	697	1 274	77	6,0	1 481	124	8671
Lippertsgrün . . . . .	4,18	135	240	332	385	717	89	12,4	802	125	8671
Löhmar . . . . .	4,81	68	86	131	134	265	63	23,8	326	126	8671
Marlesreuth . . . . .	6,86	183	346	437	513	950	94	9,9	1 094	127	8671
Marxgrün . . . . .	4,01	149	309	415	493	908	83	9,1	982	128	8671
Meierhof . . . . .	3,53	95	144	211	225	436	48	11,0	480	129	8671
Naila, Stadt . . . . .	13,83	929	2 499	2 898	3 629	6 527	145	2,2	6 419	130	8674
Neudorf . . . . .	10,23	90	130	237	223	460	179	38,9	585	131	8671
Neuhaus . . . . .	2,52	68	119	156	176	332	48	14,5	377	132	8671
Obersteben . . . . .	5,67	74	107	186	185	371	129	34,8	389	133	8675
Räumlas . . . . .	2,93	91	143	214	229	443	49	11,1	486	134	8671
Reitzenstein . . . . .	10,55	94	172	227	333	560	97	17,3	777	135	8671
Rodesgrün . . . . .	5,22	49	90	122	143	265	85	32,1	329	136	8671
Schauenstein, Stadt . . .	4,19	286	640	778	916	1 694	62	3,7	1 879	137	8671
Schwarzenbach a. Wald, Stadt . . . . .	4,97	518	1 262	1 476	1 742	3 218	54	1,7	3 460	138	8671
Schwarzenstein . . . . .	0,71	106	202	281	321	602	10	1,7	745	139	8671
Selbitz, Stadt . . . . .	9,38	639	1 534	1 867	2 307	4 174	103	2,5	3 858	140	8671
Steinbach b. Geroldsgrün.	4,29	136	207	301	354	655	87	13,3	744	141	8671
Straßdorf . . . . .	3,35	140	247	341	383	724	67	9,3	744	142	8671
Thierbach . . . . .	4,39	76	137	175	216	391	98	25,1	498	143	8671
Volkmannsgrün . . . . .	4,86	45	65	103	106	209	93	44,5	304	144	8671*
Weidesgrün . . . . .	3,56	35	55	96	95	191	76	39,8	232	145	8671
Windischengrün . . . . .	5,67	66	123	178	218	396	106	26,8	496	146	8671
Gemeindefreie Gebiete .	37,29	2	3	3	4	7	-	-	4	444	
Zusammen . . .	233,96	6 177	12 689	16 431	19 513	35 944	3 431	9,5	39 116		

43 Landkreis Pegnitz  
Sitz der Kreisverwaltung: Pegnitz, Stadt

AG: Pegnitz; LG: Bayreuth; OLG: Bamberg; ArG, SG, VG, AA: Bayreuth; FA: Pegnitz; OFD: Nürnberg; ZA: Erlangen f. d. Gem. 140, 148, 172, Forchheim f. d. Gem. 174, 112, 114, 123, 124, 129, 131, 133, 134, 137, 139, 142, 144, 145, 147, 154, 158, 163, 166, 167, 171, Bayreuth f. übr. Gem.; HZA: Bamberg u. Fürth; HK: Bayreuth; LuHK: für Oberfranken; OPD: Regensburg f. d. Gemeindeteile Bahnposten 25 u. Weidelwangermühle i. d. Gem. 127, f. d. Gemeindeteile Einsiedelbrück (Bahnposten 24), Fischstein, Hammerschrott, Mosenberg, Oberbrand, Ranna Bahnhof, Unterbrand u. Ziegelhütte i. d. Gem. 130, f. d. Gemeindeteil Neuvoita i. d. Gem. 155, Nürnberg f. übr. Gem. u. f. übr. Teile i. d. Gem. 127 130 u. 155; StA: Adlitz f. d. Gem. 111, 119, Betzenstein f. d. Gem. 113, 140, 164, Gößwein f. d. Gem. 124, 163, Hannberg f. d. Gem. 128, 138, Oberailsfeld f. d. Gem. 147, 167, Poppendorf f. d. Gem. 122, 153, 169 u. f. d. Gemeindeteil Hütten i. d. Gem. 136, Seidwitz f. d. Gem. 146, 161, Volsbach f. d. Gem. 136 ohne Gemeindeteil Hütten, 159, 168, übr. Gem. bilden jeweils einen eigenen Standesamtsbezirk; OKI: A f. d. Gem. 151, B f. übr. Gem.; BWK: 222.

Adlitz	3,27	35	42	76	88	164	110	67,1	204	111	8581
Bärnfels	3,89	76	98	189	192	381	147	38,6	391	174	8571
Behringersmühle	5,85	74	122	175	264	439	105	23,9	484	112	8551
Betzenstein, Stadt	2,98	142	223	292	359	651	104	16,0	788	113	8571
Bieberbach	5,39	80	88	167	184	351	217	61,8	393	114	8571
Bronn	8,26	113	173	288	336	624	172	27,6	744	115	8571
Buchau	15,68	115	179	327	343	670	232	34,6	597	116	8571
Büchenbach, Markt	7,06	56	92	178	161	339	190	56,0	352	117	8571
Bühl	5,49	60	95	151	165	316	151	47,8	402	118	8581
Christanz	3,94	23	25	56	57	113	81	71,7	140	119	8581
Creußen, Stadt	7,38	313	771	957	1 192	2 149	35	1,6	2 070	120	8581
Elbersberg	10,29	145	175	398	375	773	255	33,0	760	121	8571
Freiahorn	2,29	33	37	76	82	158	79	50,0	171	122	8581
Geschwand	2,56	53	63	127	129	256	91	35,5	247	123	8571
Gößwein, Markt	4,27	203	362	469	667	1 136	63	5,5	1 301	124	8551
Gottsfeld	16,12	113	140	257	308	565	353	62,5	712	125	8581
Haidhof	3,55	80	124	207	218	425	81	19,1	407	126	8581
Hainbronn	17,36	181	282	495	512	1 007	340	33,8	956	127	8571
Hannberg	6,68	53	52	128	133	261	174	66,7	318	128	8551
Haßlach	15,65	59	61	155	155	310	240	77,4	361	129	8573
Höfen	7,98	100	177	298	303	601	177	29,5	742	130	8564*
Hohenmirsberg	9,49	61	67	147	159	306	219	71,6	361	131	8581
Kirchahorn	8,50	72	88	187	175	362	205	56,6	419	132	8581
Kirchenbirkig	10,15	101	116	238	275	513	217	42,3	507	133	8571

09 Bayern  
4 RB Oberfranken  
43, 44

Gemeinde	Fläche	Be- wohnte Gebäude	Haus- halte	Wohnbevölkerung am						Stat. Kenn- ziffer der Ge- meinde	Post- leitzahl
				6.6.1961				13.9.1950			
				männ- lich	weib- lich	ins- gesamt	dar. land- u. forst- wirtschaftliche Bevölkerung	ins- gesamt			
	qkm	Anzahl				%	Anzahl				
Kleingeseesee .....	8,17	82	114	215	220	435	134	30,8	414	134	8571
Körbeldorf .....	9,47	49	52	122	124	246	169	68,7	314	135	8571
Körzendorf .....	5,47	79	96	184	217	401	165	41,1	425	136	8581
Kühlenfels .....	1,87	73	96	172	199	371	81	21,8	416	137	8571
Langenloh .....	2,76	20	22	39	58	97	70	72,2	111	138	8551
Leienfels .....	3,93	46	54	112	114	226	105	46,5	236	139	8571
Leupoldstein .....	3,67	32	58	70	76	146	65	44,5	161	140	8571
Leups .....	5,07	48	52	105	108	213	129	60,6	245	141	8571
Leutzdorf .....	10,22	74	83	172	189	361	249	69,0	445	142	8551
Lindenhardt, Markt .....	9,10	84	113	162	198	360	112	31,1	523	143	8571
Moggast .....	3,60	49	58	120	138	258	132	51,2	309	144	8551
Morschreuth .....	4,98	55	57	127	125	252	126	50,0	333	145	8551
Neuhof .....	11,98	77	100	187	191	378	251	66,4	592	146	8581
Oberailsfeld .....	4,97	60	69	144	164	308	129	41,9	349	147	8581
Obertrubach .....	10,43	144	176	332	443	775	250	32,3	725	148	8571
Ottenberg .....	5,64	35	36	80	102	182	138	75,8	212	149	8571
Ottenhof .....	9,23	79	94	179	193	372	224	60,2	443	150	8571
Pegnitz, Stadt .....	7,93	1 056	2 844	3 810	4 333	8 143	136	1,7	6 825	151	857
Plech, Markt .....	6,06	144	242	319	385	704	155	22,0	839	152	8571
Poppendorf .....	3,42	21	22	38	57	95	61	64,2	134	153	8581
Pottenstein, Stadt .....	6,92	252	459	644	794	1 438	74	5,1	1 384	154	8573
Prebitz .....	23,23	228	289	517	548	1 065	508	47,7	1 425	155	8581
Püttlach .....	6,48	32	34	79	74	153	103	67,3	186	156	8571
Rabeneck .....	7,54	52	55	112	137	249	172	69,1	327	157	8551
Regenthal .....	2,30	112	142	269	302	571	123	21,5	506	158	8571
Reizendorf .....	2,35	34	34	82	104	186	93	50,0	198	159	8581
Schnabelwaid, Markt .....	5,71	129	246	335	398	733	156	21,3	805	160	8571
Seidwitz .....	3,71	55	80	141	145	286	109	38,1	408	161	8581
Spies .....	12,84	101	132	251	251	502	249	49,6	587	162	8571
Stadelhofen .....	13,15	63	69	169	160	329	255	77,5	418	163	8551
Stierberg .....	17,41	82	83	172	200	372	286	76,9	473	164	8571
Trockau, Markt .....	3,82	73	115	186	197	383	123	32,1	418	165	8571
Tüchersfeld .....	7,50	105	132	243	279	522	199	38,1	575	166	8551*
Unterailsfeld .....	6,88	37	40	81	90	171	142	83,0	217	167	8581*
Volsbach .....	4,26	51	59	112	135	247	138	55,9	287	168	8581
Vorderkleebach .....	2,14	15	16	45	31	76	47	61,8	83	169	8581
Weidensees .....	9,30	101	133	237	256	493	237	48,1	612	170	8571
Wichsenstein .....	6,35	110	128	266	295	561	219	39,0	579	171	8551
Wolfsberg .....	6,37	87	124	238	233	471	171	36,3	459	172	8571*
Zips .....	18,62	126	180	297	340	637	293	46,0	845	173	8571
Gemeindefreie Gebiete .....	81,06	1	1	3	2	5	—	—	5	444	
Zusammen .....	560,01	6 494	10 641	17 206	19 437	36 643	10 616	29,0	38 675		

44 Landkreis Rehau

Sitz der Kreisverwaltung: Rehau, Stadt

AG: Hof f. d. Gem. 111, 113, 114, 117, 120, 122, 126, 128 bis 131, 133, 138 u. f. d. gemfr. Gebiete Martinlamitz-Nord u. Rehau, Selb f. übr. Gem. u. f. übr. gemfr. Gebiete; LG: Hof; OLG: Bamberg; ArG, SG, VG: Bayreuth; AA: Hof; FA: Hof f. d. Gem. 111, 113, 114, 117, 120, 122, 126, 128 bis 131, 133, 138 u. f. d. gemfr. Gebiete Martinlamitz-Nord u. Rehau, Selb f. übr. Gem. u. f. übr. gemfr. Gebiete; OFD: Nürnberg; ZA: Selb f. d. Gem. 112, 115, 116, 118, 119, 121, 123, 125, 127, 134 bis 137, Hof f. übr. Gem.; HZA: Hof; HK: Bayreuth; LuHK: für Oberfranken; OPD: Nürnberg; StA: Erkersreuth f. d. Gem. 112, 121, Pilgramsreuth f. d. Gem. 114, 126, Prex f. d. Gem. 128, 133, übr. Gem. bilden jeweils einen eigenen Standesamtsbezirk; OKI: A f. d. Gem. 131, B f. übr. Gem.; BWK: 223.

Draisendorf .....	9,30	45	54	107	107	214	149	69,6	260	111	8671
Erkersreuth .....	3,74	173	513	598	694	1 292	70	5,4	1 245	112	8672
Faßmannsreuth .....	6,39	87	136	201	238	439	172	39,2	525	113	8671
Föhrenreuth .....	5,22	26	37	71	70	141	92	65,2	186	114	8673
Heidelberg .....	5,43	43	57	101	98	199	115	57,8	257	115	8671
Hohenberg a.d. Eger, Stadt .....	4,61	239	605	700	845	1 545	82	5,3	1 675	116	8591
Kautendorf .....	9,53	65	90	149	151	300	144	48,0	347	117	8671
Längenau .....	5,29	71	127	178	213	391	118	30,2	375	118	8672
Lauterbach .....	8,41	89	144	225	257	482	204	42,3	674	119	8672

Gemeinde	Fläche	Be- wohnte Gebäude	Haus- halte	Wohnbevölkerung am					Stat. Kenn- ziffer der Ge- meinde	Post- leit- zahl
				6.6.1961				13.9.1950		
				männ- lich	weib- lich	ins- gesamt	dar. land- u. forst- wirtschaftliche Bevölkerung	ins- gesamt		
	qkm			Anzahl				%	Anzahl	
Martinlamitz .....	10,04	136	319	419	488	907	175	19,3	1 006	120 8671
Mühlbach .....	2,90	26	43	68	79	147	45	30,6	145	121 8672
Nentschau .....	4,47	60	85	116	147	263	85	32,3	357	122 8671
Neuhaus a.d. Eger .....	3,57	66	122	132	170	302	82	27,2	399	123 8591
Neuhausen .....	8,40	48	64	109	115	224	155	69,2	311	124 8672
Oberweißenbach .....	3,94	54	87	126	132	258	84	32,6	316	125 8671
Pilgramsreuth .....	12,53	88	146	191	223	414	128	30,9	576	126 8673
Prex .....	5,64	115	177	260	283	543	137	25,2	654	128 8671
Quellenreuth .....	7,43	38	44	87	94	181	122	67,4	260	129 8676
Regnitzlosau .....	5,63	280	568	715	822	1 537	107	7,0	1 546	130 8671
Rehau, Stadt .....	16,12	1 410	3 985	4 669	5 498	10 167	240	2,4	9 898	131 8673
Schönwald, Stadt .....	12,95	540	1 652	2 075	2 404	4 479	110	2,5	4 366	132 8671
Schwesendorf .....	3,54	20	29	54	44	98	48	49,0	139	133 8671
Selb-Plößberg .....	3,26	112	441	534	626	1 160	57	4,9	1 014	127 8672
Silberbach .....	4,28	66	115	155	176	331	125	37,8	355	134 8591*
Spielberg .....	4,26	64	84	119	135	254	100	39,4	364	135 8671
Unterweißenbach .....	5,36	58	97	134	164	298	77	25,8	339	136 8671
Vielitz .....	8,48	102	207	320	317	637	161	25,3	671	137 8672
Wurlitz .....	9,48	57	92	173	173	346	120	34,7	440	138 8671
Gemeindefreie Gebiete ..	66,88	3	6	6	8	14	9	64,3	44	444
<b>Zusammen ...</b>	<b>257,05</b>	<b>4 181</b>	<b>10 126</b>	<b>12 792</b>	<b>14 771</b>	<b>27 563</b>	<b>3 313</b>	<b>12,0</b>	<b>28 744</b>	

#### 45 Landkreis Stadtsteinach

Sitz der Kreisverwaltung: Stadtsteinach, Stadt

AG: Stadtsteinach; LG: Bayreuth; OLG: Bamberg; ArG; SG, VG, AA: Bayreuth; FA: Kulmbach; OFD: Nürnberg; ZA: Kulmbach; HZA: Bamberg;  
HK: Bayreuth; LuHK: für Oberfranken; OPD: Nürnberg; StA: Enchenreuth f.d. Gem. 111, 132, Grafengehaig f.d. Gem. 115, 116, Hohenberg f.d. Gem. 119,  
120, 128, Stadtsteinach f.d. Gem. 135, 139, übr. Gem. bilden jeweils einen eigenen Standesamtsbezirk; OKI: A f.d. Gem. 135, B f. übr. Gem.; BWK: 224.

Enchenreuth, Markt ...	6,40	165	314	378	504	882	103	11,7	1 039	111 8651
Eppenreuth .....	2,98	52	78	112	131	243	37	15,2	297	112 8651
Gösmes .....	2,00	44	61	97	114	211	37	17,5	220	113 8661
Gössersdorf .....	6,25	35	42	92	92	184	122	66,3	294	114 8651
Grafengehaig, Markt ...	5,70	108	198	258	318	576	86	14,9	616	115 8651
Grünlas .....	2,02	23	29	51	55	106	47	44,3	147	116 8651
Guttenberg .....	10,80	169	247	369	404	773	184	23,8	982	117 8651
Heinersreuth .....	9,53	92	117	211	214	425	135	31,8	571	118 8651*
Hohenberg .....	3,80	80	135	229	247	476	96	20,2	480	119 8654
Horbach .....	2,18	24	33	54	52	106	43	40,6	162	120 8651
Köstenberg .....	2,68	30	40	59	62	121	37	30,6	187	121 8651
Kupferberg, Stadt .....	6,57	200	368	523	560	1 083	134	12,4	1 177	122 8651
Ludwigschorgast, Markt ..	5,95	161	312	463	506	969	111	11,5	971	123 8651
Marienweiher .....	15,23	153	236	352	409	761	185	24,3	1 010	124 8654
Marktleugast, Markt ...	10,75	392	764	1 042	1 259	2 301	148	6,4	2 021	125 8654
Neuensorg .....	4,54	79	127	207	204	411	75	18,2	479	126 8654
Presseck, Markt .....	4,85	233	486	557	675	1 232	52	4,2	1 149	127 8651
Rappetenreuth .....	1,42	20	26	44	48	92	31	33,7	95	128 8661
Reichenbach .....	7,48	57	64	116	142	258	127	49,2	365	129 8651
Rugendorf .....	17,32	203	304	522	545	1 067	394	36,9	1 399	130 8651
Schlackenreuth .....	5,76	42	49	86	101	187	113	60,4	265	131 8651
Schlockenau .....	1,98	15	18	23	26	49	28	57,1	85	132 8651
Schwand .....	17,25	102	132	242	272	514	279	54,3	733	133 8652
Seibelsdorf, Markt .....	10,60	114	167	234	302	536	182	34,0	769	134 8641
Stadtsteinach, Stadt ...	13,42	440	925	1 461	1 497	2 958	184	6,2	2 708	135 8652
Traindorf .....	1,11	56	95	134	153	287	27	9,4	332	136 8651
Triebenreuth .....	3,49	29	38	68	71	139	61	43,9	198	137 8651
Untersteinach .....	11,43	279	549	853	906	1 759	269	15,3	1 786	138 8651
Vogtendorf .....	1,89	9	10	18	19	37	31	83,8	53	139 8651
Walbergrün .....	2,78	40	53	104	99	203	65	32,0	249	140 8661*
Wartenfels, Markt .....	8,61	143	238	342	408	750	99	13,2	871	141 8651
Weidmes .....	1,75	48	75	96	118	214	22	10,3	284	142 8651

Gemeinde	Fläche	Be- wohnte Gebäude	Haus- halte	Wohnbevölkerung am						Stat. Kenn- ziffer der Ge- meinde	Post- leit- zahl
				6.6.1961					13.9.1950		
				männ- lich	weib- lich	ins- gesamt	dar. land- u. forst- wirtschaftliche Bevölkerung	ins- gesamt			
				qkm	Anzahl				%		
Wildenstein . . . . .	5,48	47	56	77	87	164	85	51,8	289	143	8651
Zaubach . . . . .	6,48	71	100	170	208	378	165	43,7	484	144	8652
Gemeindefreie Gebiete .	7,74	—	—	—	—	—	—	—	—		
Zusammen . . .	228,24	3 755	6 486	9 644	10 808	20 452	3 794	18,6	22 767		

46 Landkreis Staffelstein  
Sitz der Kreisverwaltung: Staffelstein, Stadt

AG: Coburg f. d. Gem. 112, 115, 124, 125, 126, 128, 135, 137, 140, 142, 147, 149, 152, 158, 164, 166, Lichtenfels f. übr. Gem. u. f. gemfr. Ge-  
biete; LG: Coburg; OLG, ArG: Bamberg; SG, VG: Bayreuth; AA: Coburg; FA: Bamberg f. d. Gem. 113, 114, 117, 119, 120, 121, 123, 131 bis  
134, 136, 138, 141, 143bis 146, 157, 159, 168 u. f. d. gemfr. Gebiet Breitengüßbach, Coburg f. d. Gem. 112, 115, 124, 125, 126, 128, 135, 137,  
140, 142, 147, 149, 152, 158, 164, 166, Lichtenfels f. übr. Gem. u. f. d. gemfr. Gebiet Banzer Wald; OFD: Nürnberg; ZA: Bamberg f. d. Gem. 120,  
146, 168, Coburg f. d. Gem. 112, 115, 124, 125, 126, 128, 131, 135, 137, 140, 142, 147, 149, 152, 158, 164, 166, Lichtenfels f. übr. Gem. HZA:  
Bamberg u. Coburg; HK: Bayreuth; LuHK: für Oberfranken; OPD: Nürnberg; StA: Altenbanz f. d. Gem. 111, 153, Autenhausen f. d. Gem. 112,  
125, 137, Döringstadt f. d. Gem. 117, 118, 138, 165, Ebensfeld f. d. Gem. 116, 119, 141, 157, 160, Frauendorf f. d. Gem. 122, 150, Kaltenbrunn  
f. d. Gem. 123, 131, Kleukheim f. d. Gem. 132, 133, 143, Oberelldorf f. d. Gem. 135, 142, 158, Schottenstein f. d. Gem. 149, 164, Seßlach f. d.  
Gem. 128, 147, 152, Staffelstein f. d. Gem. 127, 130, 148, 154, 161, 167, Uetzing f. d. Gem. 151, 155, 162, Unnersdorf f. d. Gem. 139, 156, übr.  
Gem. bilden jeweils einen eigenen Standesamtsbezirk; OKI: A f. d. Gem. 154, B f. übr. Gem.; BWK: 219.

Altenbanz .....	4,83	52	61	110	128	238	144	60,5	367	111	8621
Autenhausen .....	6,34	70	91	179	180	359	144	40,1	414	112	8631
Birkach .....	3,97	43	49	106	117	223	139	62,3	277	113	8621
Busendorf .....	4,54	37	41	88	96	184	135	73,4	267	114	8601
Dietersdorf .....	6,32	81	130	229	248	477	152	31,9	529	115	8631
Dittersbrunn .....	3,11	27	30	60	76	136	74	54,4	161	116	8621
Döringstadt .....	6,69	74	98	174	194	368	199	54,1	486	117	8621
Draisdorf .....	4,07	17	17	39	55	94	71	75,5	156	118	8621
Ebensfeld, Markt .....	9,59	281	526	900	1 013	1 913	257	13,4	1 915	119	8621
Ebing, Markt .....	5,64	145	211	357	399	756	248	32,8	813	120	8601
Eggenbach .....	5,33	41	45	91	104	195	124	63,6	240	121	8601
Frauendorf .....	4,33	29	36	77	69	146	76	52,1	281	122	8621
Freiberg .....	0,60	29	32	72	85	157	40	25,5	154	123	8601
Gemünda i. OFr. ....	5,89	102	128	246	244	490	173	35,3	538	124	8631
Gleismuthhausen .....	3,78	32	35	75	65	140	59	42,1	183	125	8631
Gleußen .....	5,27	70	101	148	187	335	125	37,3	466	126	8621
Grundfeld .....	2,97	44	93	166	277	443	72	16,3	394	127	8621
Hattersdorf .....	4,19	37	44	104	100	204	122	59,8	248	128	8601
Herreth .....	4,68	49	56	104	117	221	136	61,5	338	129	8621
Horsdorf .....	5,18	91	134	216	272	488	178	36,5	526	130	8621
Kaltenbrunn i. Itzgrund ..	4,95	66	89	161	169	330	110	33,3	406	131	8601
Kleukheim .....	6,66	102	116	211	257	468	241	51,5	673	132	8621
Kümmel .....	2,50	17	21	43	54	97	75	77,3	98	133	8621
Lahm i. Itzgrund .....	4,06	61	87	146	166	312	123	39,4	467	134	8601
Lechenroth .....	3,74	15	17	42	47	89	62	69,7	113	135	8631
Medlitz .....	4,95	64	77	144	169	313	162	51,8	416	136	8601
Merlach .....	2,16	20	33	70	49	119	49	41,2	116	137	8631
Messenfeld .....	3,50	20	21	55	62	117	101	86,3	188	138	8621
Nedensdorf .....	5,38	48	55	110	119	229	117	51,1	298	139	8621
Neundorf .....	4,86	70	107	185	196	381	106	27,8	392	140	8631
Oberbrunn .....	2,34	34	49	88	106	194	59	30,4	193	141	8621
Oberelldorf .....	2,86	30	34	72	79	151	58	38,4	172	142	8631
Oberküps .....	6,64	54	58	131	133	264	167	63,3	338	143	8621
Oberleiterbach .....	4,58	51	58	128	114	242	150	62,0	354	144	8601
Prächting .....	4,93	64	79	162	190	352	193	54,8	468	145	8621
Rattelsdorf, Markt .....	10,81	187	309	509	585	1 094	234	21,4	1 113	146	8601
Rothenberg .....	4,67	24	30	60	69	129	85	65,9	151	147	8601
Schönbrunn .....	2,91	56	71	142	158	300	110	36,7	358	148	8623
Schottenstein .....	9,44	120	153	262	286	548	225	41,1	676	149	8621*
Schwabthal .....	11,42	96	125	247	358	605	248	41,0	556	150	8621*
Serkendorf .....	6,57	29	32	89	78	167	117	70,1	236	151	8621
Seßlach, Stadt .....	11,37	157	266	433	474	907	191	21,1	923	152	8601
Stadel .....	5,75	48	53	111	110	221	129	58,4	297	153	8621
Staffelstein, Stadt .....	9,03	707	1 584	2 042	2 478	4 520	171	3,8	3 651	154	8623

Gemeinde	Fläche	Be- wohnte Gebäude	Haus- halte	Wohnbevölkerung am						Stat. Kenn- ziffer der Ge- meinde	Post- leit- zahl
				6.6.1961					13.9.1950		
				männ- lich	weib- lich	ins- gesamt	dar. land- u. forst- wirtschaftliche Bevölkerung	ins- gesamt			
qkm	Anzahl				%	Anzahl					
Stublang .....	6,55	58	86	145	173	318	159	50,0	370	155	8621
Uetzing .....	9,08	106	137	276	286	562	277	49,3	694	162	8621
Unnersdorf .....	3,61	46	62	99	121	220	84	38,2	257	156	8621
Unterbrunn .....	2,75	35	39	86	91	177	103	58,2	237	157	8621
Unterelldorf .....	3,41	32	36	68	79	147	72	49,0	157	158	8601
Unterleiterbach .....	3,35	92	126	218	243	461	126	27,3	477	159	8601
Unterneuses .....	5,63	56	72	139	160	299	164	54,8	382	160	8621
Unterzettlitz .....	4,32	43	56	124	136	260	173	66,5	345	161	8623
Weingarten .....	3,60	52	91	208	256	464	76	16,4	671	163	8621
Welsberg .....	3,59	32	40	89	91	180	116	64,4	242	164	8621*
Wiesen .....	3,86	36	38	91	96	187	132	70,6	283	165	8623
Witzmannsberg .....	7,34	63	97	193	197	390	151	38,7	422	166	8631*
Wolfsdorf .....	5,89	65	79	167	177	344	185	53,8	409	167	8623
Zapfendorf .....	6,56	267	533	827	966	1 793	204	11,4	1 298	168	8601
Gemeindefreie Gebiete	8,71	—	—	—	—	—	—	—	—	—	—
Zusammen . . .	311,67	4 474	6 974	11 914	13 604	25 518	7 973	31,2	27 650		

47 Landkreis Wunsiedel  
Sitz der Kreisverwaltung: Wunsiedel, Stadt

AG: Wunsiedel; LG: Hof; OLG: Bamberg; ArG, SG, VG: Bayreuth; AA: Hof; FA: Wunsiedel; OFD: Nürnberg; ZA: Selb f. d. Gem. 112, 119, 131, 142, 143, Marktredwitz f. übr. Gem.; HZA: Hof; HK: Bayreuth; LuHK: für Oberfranken; OPD: Regensburg f. d. Gemeindeteil Preisdorf i. d. Gem. 124, Nürnberg f. übr. Gem. u. f. übr. Teile d. Gem. 124; StA: Arzberg f. d. Gem. 112, 113, 124, Lorenzreuth f. d. Gem. 133, 149, Marktredwitz f. d. Gem. 132, Niederlammitz f. d. Gem. 117, 137, Schirmding f. d. Gem. 119, 142, Seußen f. d. Gem. 130, 145, Thiersheim f. d. Gem. 146, 147, Wölsau f. d. Gem. 154, 155, übr. Gem. bilden jeweils einen eigenen Standesamtsbezirk; OKI: A f. d. Gem. 156, B f. übr. Gem.; BWK: 220.

Alexandersbad .....	8,85	143	264	423	621	1 044	172	16,5	1 160	111	8591
Arzberg, Stadt .....	7,20	791	2 462	2 915	3 640	6 555	64	1,0	6 902	112	8594
Bergnersreuth .....	2,32	42	83	105	133	238	71	29,8	250	113	8591
Bernstein .....	14,39	151	289	423	469	892	218	24,4	1 107	114	8591
Birkenbühl .....	4,32	50	79	115	128	243	109	44,9	320	115	8671
Brand b. Marktredwitz ..	5,61	302	661	855	1 026	1 881	103	5,5	1 898	116	8591
Dörflas b. Kirchenlamitz ..	6,87	38	78	115	133	248	81	32,7	325	117	8671
Fischern .....	4,04	34	56	80	98	178	92	51,7	218	119	8594
Franken .....	7,79	97	167	272	273	545	157	28,8	619	120	8671
Grafenreuth .....	10,14	87	124	219	228	447	173	38,7	607	121	8591
Großwendern .....	6,87	79	159	228	263	491	117	23,8	609	122	8671
Grün .....	14,98	196	469	586	780	1 366	217	15,9	986	123	8671
Haid .....	10,61	50	77	128	125	253	119	47,0	378	124	8591
Hildenbach .....	9,62	38	45	83	95	178	121	68,0	233	126	8592
Höchstädt b. Thiersheim ..	10,15	201	413	549	631	1 180	220	18,6	1 328	127	8671*
Holenbrunn .....	10,09	172	400	587	659	1 246	182	14,6	1 280	128	8591
Kirchenlamitz, Stadt ...	11,82	598	1 436	1 709	2 110	3 819	134	3,5	3 455	129	8671
Korbersdorf .....	1,65	15	26	37	52	89	34	38,2	104	130	8591
Kothigenbibersbach ...	5,47	58	82	135	148	283	140	49,5	381	131	8591
Leutendorf .....	4,81	95	179	252	280	532	92	17,3	459	132	859
Lorenzreuth .....	5,60	128	278	354	452	806	106	13,2	1 011	133	8591
Marktleuthen, Stadt ...	8,59	494	1 217	1 527	1 945	3 472	75	2,2	3 119	134	8671
Nagel .....	7,79	412	711	920	1 156	2 076	330	15,9	2 202	135	8591
Neudes .....	15,41	76	88	174	174	348	252	72,4	597	136	8671
Niederlammitz .....	5,27	153	317	449	505	954	120	12,6	1 042	137	8671
Oberröslau .....	9,17	352	733	922	1 083	2 005	169	8,4	1 930	138	8671
Raumetengrün .....	6,61	48	65	102	134	236	129	54,7	287	139	8671
Reicholdsgrün .....	16,46	105	126	227	273	500	329	65,8	651	140	8671
Rörhenbach .....	4,72	170	365	490	534	1 024	92	9,0	1 276	141	8591
Schirmding .....	4,24	293	871	1 179	1 314	2 493	88	3,5	2 191	142	8591
Schlottenhof .....	1,65	121	285	335	424	759	56	7,4	936	143	8594
Schönbrunn .....	6,73	162	327	452	509	961	172	17,9	1 095	144	8591
Schwarzenhammer ....	14,13	165	393	545	613	1 158	177	15,3	1 324	125	8671
Seußen .....	6,74	108	246	350	403	753	153	20,3	899	145	8591
Stemmas .....	5,11	37	53	98	94	192	108	56,3	199	146	8591*
Thiersheim, Markt .....	7,71	311	707	947	1 110	2 057	131	6,4	1 896	147	8591

Gemeinde	Fläche	Be- wohnte Gebäude	Haus- halte	Wohnbevölkerung am						Stat. Kenn- ziffer der Ge- meinde	Post- leit- zahl
				6.6.1961					13.9.1950		
				männ- lich	weib- lich	ins- gesamt	dar. land- u. forst- wirtschaftliche Bevölkerung	ins- gesamt			
Thierstein, Markt . . . . .	4,17	192	375	503	588	1 091	112	10,3	1 212	148	8671
Thölau . . . . .	6,44	25	47	70	80	150	63	42,0	188	149	8591
Tröstau . . . . .	10,62	366	676	941	1 132	2 073	246	11,9	2 097	150	8591
Voitsumra . . . . .	9,40	109	127	228	244	472	199	42,2	547	151	8671
Vordorf . . . . .	8,65	90	121	211	202	413	191	46,2	458	152	8592*
Weißensstadt, Stadt . . . . .	20,92	681	1 501	1 770	2 055	3 825	249	6,5	3 970	153	8671
Wölsau . . . . .	4,49	51	117	157	171	328	70	21,3	438	154	8591
Wölsauerhammer . . . . .	0,24	59	143	173	202	375	6	1,6	492	155	8591
Wunsiedel, Stadt . . . . .	14,07	1 194	3 393	4 051	4 926	8 977	119	1,3	8 894	156	8592
Gemeindefreie Gebiete . . . . .	93,09	4	5	13	11	24	11	45,8	38	444	
Zusammen . . . . .	455,60	9 143	20 836	27 004	32 226	59 230	6 369	10,8	61 608		

Gemeinde	Fläche	Be- wohnte Gebäude	Haus- halte	Wohnbevölkerung am					Stat. Kenn- ziffer der Ge- meinde	Post- leit- zahl
				6.6.1961				13.9.1950		
				männ- lich	weib- lich	ins- gesamt	dar. land- u. forst- wirtschaftliche Bevölkerung	ins- gesamt		
	qkm	Anzahl			%	Anzahl				

5 RB Mittelfranken

Sitz der Bezirksregierung: Ansbach, Stadt

11 Kreisfreie Stadt Ansbach

AG, LG, Ansbach; OLG, ArG, SG: Nürnberg; VG, AA, FA: Ansbach; OFD: Nürnberg; ZA: Ansbach; HZA: Fürth; HK: Nürnberg; luHK: für Mittelfranken zu Nürnberg; OPD: Nürnberg; StA: Ansbach; OKI: A; BWKr: 225.

Ansbach, Stadt . . . . . | 9,65 | 3 811 | 12 063 | 14 537 | 18 411 | 32 948 | 251 | 0,8 | 34 101 | 000 | 88

12 Kreisfreie Stadt Eichstätt

AG: Eichstätt; LG: Nürnberg- Fürth; OLG, ArG, SG: Nürnberg; VG: Ansbach; AA: Weißenburg i. Bay.; FA: Eichstätt; OFD: Nürnberg; ZA: Weißenburg i. Bay.; HZA: Fürth; HK: Nürnberg; luHK: für Mittelfranken zu Nürnberg; OPD: Nürnberg; StA: Eichstätt; OKI: A; BWKr: 230.

Eichstätt, Stadt . . . . . | 7,11 | 1 431 | 3 418 | 5 005 | 5 620 | 10 625 | 157 | 1,5 | 10 883 | 000 | 8833

13 Kreisfreie Stadt Erlangen

AG: Erlangen; LG: Nürnberg- Fürth; OLG, ArG, SG: Nürnberg; VG: Ansbach; AA: Nürnberg; FA: Erlangen; OFD: Nürnberg; ZA: Erlangen; HZA: Fürth; HK: Nürnberg; luHK: für Mittelfranken zu Nürnberg; OPD: Nürnberg; StA: Erlangen; OKI: S; BWKr: 226.

Erlangen, Stadt . . . . . | 29,85 | 6 609 | 25 889 | 32 773 | 36 779 | 69 552 | 598 | 0,9 | 50 690 | 000 | 852

14 Kreisfreie Stadt Fürth

AG: Fürth; LG: Nürnberg- Fürth; OLG, ArG, SG: Nürnberg; VG: Ansbach; AA: Nürnberg; FA: Fürth; OFD: Nürnberg; ZA, HZA: Fürth; HK: Nürnberg; luHK: für Mittelfranken zu Nürnberg; OPD: Nürnberg; StA: Fürth I u. - II; OKI: S; BWKr: 228.

Fürth, Stadt . . . . . | 44,54 | 8 198 | 38 603 | 44 212 | 54 123 | 98 335 | 1 027 | 1,0 | 99 943 | 000 | 851

15 Kreisfreie Stadt Nürnberg

AG: Nürnberg; LG: Nürnberg- Fürth; OLG, ArG, SG: Nürnberg; VG: Ansbach; AA: Nürnberg; FA: Nürnberg- Nord, - Ost, - West; OFD, ZA, HZA, HK: Nürnberg; luHK: für Mittelfranken zu Nürnberg; OPD: Nürnberg; StA: Nürnberg I, - II, - III, - IV, - V, - VI; OKI: S; BWKr: 227, 228.

Nürnberg, Stadt . . . . . | 129,81 | 36 071 | 180 522 | 208 475 | 246 045 | 454 520 | 2 866 | 0,6 | 364 717 | 000 | 85

16 Kreisfreie Stadt Rothenburg ob der Tauber

AG: Rothenburg ob der Tauber; LG: Ansbach; OLG, ArG, SG: Nürnberg; VG, AA: Ansbach; FA: Rothenburg ob der Tauber; OFD: Nürnberg; ZA: Rothenburg ob der Tauber; HZA: Fürth; HK: Nürnberg; luHK: für Mittelfranken zu Nürnberg; OPD: Nürnberg; StA: Rothenburg ob der Tauber; OKI: A; BWKr: 225.

Rothenburg ob der Tauber, Stadt . . . . . | 20,98 | 1 677 | 4 196 | 4 955 | 6 179 | 11 134 | 318 | 2,9 | 11 214 | 000 | 8803

17 Kreisfreie Stadt Schwabach

AG: Schwabach; LG: Nürnberg- Fürth; OLG, ArG, SG: Nürnberg; VG: Ansbach; AA: Nürnberg; FA: Schwabach; OFD: Nürnberg; ZA: Schwabach; HZA, HK: Nürnberg; luHK: für Mittelfranken zu Nürnberg; OPD: Nürnberg; StA: Schwabach; OKI: A; BWKr: 229.

Schwabach, Stadt . . . . . | 20,54 | 3 010 | 8 710 | 10 957 | 12 739 | 23 696 | 513 | 2,2 | 21 433 | 000 | 854

18 Kreisfreie Stadt Weißenburg i. Bay.

AG: Weißenburg i. Bay.; LG: Nürnberg- Fürth; OLG, ArG, SG: Nürnberg; VG: Ansbach; AA, FA: Weißenburg i. Bay.; OFD: Nürnberg; ZA: Weißenburg i. Bay.; HZA: Fürth; HK: Nürnberg; luHK: für Mittelfranken zu Nürnberg; OPD: Nürnberg; StA: Weißenburg i. Bay.; OKI: A; BWKr: 230.

Weißenburg i. Bay., Stadt | 31,72 | 1 920 | 5 059 | 6 254 | 7 648 | 13 902 | 297 | 2,1 | 13 807 | 000 | 8832

31 Landkreis Ansbach

Sitz der Kreisverwaltung: Ansbach, Stadt

AG, LG: Ansbach; OLG, ArG, SG: Nürnberg; VG, AA, FA: Ansbach; OFD: Nürnberg; ZA: Fürth f.d. Gem. 134, Ansbach f. übr. Gem.; HZA: Fürth; HK: Nürnberg; luHK: für Mittelfranken zu Nürnberg; OPD: Nürnberg; StA: Gem. bilden jeweils einen eigenen Standesamtbezirk; OKI: A f.d. Gem. 130, 141 u. f.d. Heilstätte Strüth i.d. Gem. 161, B f. übr. Gem. u. f. übr. Teile i.d. Gem. 161; BWKr: 225.

Aich . . . . .	6,09	52	60	133	136	269	165	61,3	325	111	8806
Alberndorf . . . . .	9,21	87	113	236	231	467	211	45,2	510	112	8802
Altendettsau . . . . .	4,02	26	29	58	69	127	92	72,4	173	113	8806
Auerbach . . . . .	11,06	68	74	145	155	300	210	70,0	418	114	8802
Bechhofen b. Windsbach .	3,78	27	33	71	76	147	83	56,5	172	115	8806
Bernhardswinden . . . . .	8,46	110	153	290	307	597	273	45,7	726	116	88



Gemeinde	Fläche	Be- wohnte Gebäude	Haus- halte	Wohnbevölkerung am					Stat. Kenn- ziffer der Ge- meinde	Post- leit- zahl	
				6.6.1961				13.9.1950			
				männ- lich	weib- lich	ins- gesamt	dar. land- u. forst- wirtschaftliche Bevölkerung	ins- gesamt			
qkm	Anzahl				%	Anzahl					
Bertholdsdorf .....	5,07	53	56	113	117	230	151	65,7	273	117	8541
Betzendorf .....	4,64	29	34	81	76	157	110	70,1	245	118	8802*
Bonnhof .....	8,11	83	123	234	248	482	163	33,8	472	119	8802
Brodswinden .....	8,49	114	141	260	306	566	259	45,8	693	120	8802
Bruckberg .....	7,61	108	161	647	588	1 235	127	10,3	1 499	121	8802
Brünst .....	12,21	74	95	220	198	418	288	68,9	592	123	8802
Brunn .....	9,96	56	56	133	139	272	193	71,0	328	122	8802
Büchelberg .....	12,06	65	69	155	152	307	236	76,9	471	124*	8801
Bürglein .....	4,58	81	99	181	225	406	133	32,8	509	125	8802
Colmberg, Markt .....	11,47	145	219	312	394	706	159	22,5	835	126	8801
Elpersdorf b. Ansbach ..	13,58	198	265	531	553	1 084	480	44,3	1 158	127	8802
Elpersdorf b. Windsbach ..	4,47	21	23	76	55	131	77	58,8	198	128	8802
Erlbach .....	9,82	58	59	124	131	255	211	82,7	404	129	8801
Eyb .....	7,92	311	689	977	1 059	2 036	179	8,8	1 757	130	88
Fischbach .....	3,67	20	21	59	46	105	78	74,3	130	131	8802
Flachslanden, Markt ...	12,45	220	325	516	565	1 081	299	27,7	1 221	132	8802
Forst .....	7,50	47	57	131	128	259	166	64,1	377	133	8802
Götteldorf .....	5,95	32	35	73	74	147	95	64,6	224	134	8802
Gräfenbuch .....	3,99	33	37	65	86	151	75	49,7	181	135	8802
Großhaslach .....	14,00	185	245	488	510	998	289	29,0	1 173	136	8802
Grüb .....	6,85	27	33	93	81	174	127	73,0	210	137	8801
Haag .....	6,59	36	38	101	102	203	149	73,4	307	138	8806
Haasgang .....	11,52	66	69	180	165	345	261	75,7	422	139	8802
Heilsbronn, Stadt .....	3,68	708	1 577	2 129	2 461	4 590	139	3,0	3 611	140	8802
Hennenbach .....	14,56	272	521	995	964	1 959	248	12,7	1 831	141	88
Herpersdorf .....	4,64	52	73	157	139	296	110	37,2	286	142	8802
Heßbach .....	5,11	30	38	73	69	142	84	59,2	207	143	8802
Höfstetten .....	4,81	21	23	67	56	123	87	70,7	185	144	8802
Immeldorf .....	4,56	68	94	165	180	345	132	38,3	479	145	8802
Jochsberg .....	5,51	65	75	137	160	297	153	51,5	414	146	8802
Kehlmünz .....	6,01	20	19	39	51	90	68	75,6	135	147	8501
Ketteldorf .....	5,48	30	32	82	79	161	141	87,6	246	148	8802
Kettenhöfstetten .....	7,05	66	74	157	174	331	221	66,8	459	149	8802
Kleinhaslach .....	14,65	94	105	219	221	440	254	57,7	640	150	8802*
Lehrberg, Markt .....	11,91	297	536	736	909	1 645	243	14,8	1 831	151	8802
Leutershausen, Stadt ..	6,55	418	779	970	1 190	2 160	182	8,4	2 239	152	8801
Lichtenau, Markt .....	5,42	254	512	913	805	1 718	183	10,7	1 838	153	8802
Malmersdorf .....	4,99	30	41	74	86	160	106	66,3	239	154	8802
Mitteldachstetten .....	10,80	88	110	216	230	446	211	47,3	580	155	8802
Mittelramstadt .....	4,72	41	46	105	113	218	155	71,1	307	156	8801
Moosbach .....	3,98	25	26	53	64	117	96	82,1	171	157	8802
Müncherlbach .....	4,87	41	52	102	134	236	138	58,5	286	158	8802
Neuendettelsau .....	7,86	461	1 144	1 853	3 415	5 268	225	4,3	4 491	159	8806
Neunkirchen b. Leuters- hausen .....	10,25	115	149	274	298	572	306	53,5	712	160	8801
Neuses b. Ansbach .....	8,33	112	198	338	408	746	207	27,7	607	161	88
Neustetten .....	5,10	62	68	152	156	308	208	67,5	402	162	8802
Oberdachstetten .....	8,76	185	316	508	548	1 056	189	17,9	1 172	163	8802
Obersulzbach .....	9,27	62	65	149	164	313	226	72,2	452	164	8801
Petersaurach .....	10,22	260	424	736	760	1 496	307	20,5	1 405	165	8802
Ratzenwinden .....	5,70	41	44	96	101	197	114	57,9	264	166	8802
Rauenbuch .....	5,33	28	37	78	78	156	108	69,2	220	167	8801
Retzendorf .....	3,65	19	24	54	56	110	72	65,5	135	168	8802
Rügland .....	6,32	118	160	279	292	571	201	35,2	676	169	8802
Sachsen .....	3,23	141	249	396	435	831	99	11,9	569	170	8802
Sauernheim .....	4,52	29	29	60	64	124	79	63,7	159	171	8802
Schalkhausen .....	8,03	209	328	511	582	1 093	256	23,4	1 166	172	8801
Schlauersbach .....	4,89	39	43	104	95	199	116	58,3	261	173	8806
Seitendorf .....	7,28	54	61	133	130	263	166	63,1	360	174	8541
Sondernohe .....	3,17	35	39	84	81	165	100	60,6	207	175	8802
Suddersdorf .....	3,57	28	30	55	86	141	104	73,8	174	176	8541
Unternbibert .....	16,05	98	117	262	256	518	330	63,7	673	177	8501
Unterrotmannsdorf .....	5,98	45	48	99	115	214	163	76,2	314	178	8802

Gemeinde	Fläche	Be- wohnte Gebäude	Haus- halte	Wohnbevölkerung am						Stat. Kenn- ziffer der Ge- meinde	Post- leit- zahl
				6.6.1961					13.9.1950		
				männ- lich	weib- lich	ins- gesamt	dar. land- u. forst- wirtschaftliche Bevölkerung	ins- gesamt			
	qkm	Anzahl				%	Anzahl				
Veitsaurach . . . . .	4,80	73	93	188	194	382	150	39,3	396	179	8541
Vestenberg . . . . .	9,48	105	128	267	280	547	239	43,7	731	180	8802
Virnsberg . . . . .	4,75	69	92	193	187	380	94	24,7	348	181	8802
Volkersdorf . . . . .	5,43	56	71	142	158	300	128	42,7	348	182	8802
Wattenbach . . . . .	5,95	41	46	105	104	209	133	63,6	266	183	8802
Weihenzell . . . . .	11,41	114	136	288	317	605	288	47,6	619	184	8802*
Weißensbronn . . . . .	7,25	85	99	194	227	421	226	53,7	537	185	8541
Weiterndorf . . . . .	4,08	32	47	91	97	188	72	38,3	197	186	8802
Wernsbach b. Ansbach . .	6,24	59	81	158	159	317	165	52,1	398	187	8802
Wernsbach b. Windsbach .	7,00	70	87	163	180	343	167	48,7	289	188	8802
Wiedersbach . . . . .	2,32	102	147	234	276	510	141	27,6	599	189	8801
Windsbach, Stadt . . . . .	5,88	466	888	1 410	1 467	2 877	223	7,8	3 083	190	8802
Wollersdorf . . . . .	5,64	40	43	96	90	186	124	66,7	229	191	8541
Zailach . . . . .	7,95	41	49	102	116	218	167	76,6	383	192	8802
Gemeindefreie Gebiete . .	40,08	—	52	55	77	132	—	—	256	444	
Zusammen . . . . .	630,22	8 546	13 776	23 979	27 106	51 085	14 183	27,8	55 085		

32 Landkreis Dinkelsbühl  
Sitz der Kreisverwaltung: Dinkelsbühl, Stadt

AG: Gunzenhausen f. d. Gem. 111 bis 117, 123, 126, 127, 128, 130, 131, 134, 137, 138, 140, 141, 144, 147, 149, 151, 152, 153, 155, 162, 166 u. f. d. gemfr. Gebiete Burkerwald u. Heide, Dinkelsbühl f. übr. Gem. u. f. d. gemfr. Gebiet Weiltingerforst; LG: Ansbach; OL G; AR G; SG: Nürnberg; VG, LA: Ansbach; FA: Gunzenhausen f. d. Gem. 111 bis 117, 123, 126, 127, 128, 130, 131, 134, 137, 138, 140, 141, 144, 147, 149, 151, 152, 153, 155, 162, 166 u. f. d. gemfr. Gebiete Burkerwald u. Heide, Dinkelsbühl f. übr. Gem. u. f. d. gemfr. Gebiet Weiltingerforst; OFD: Nürnberg; ZA: Ansbach f. d. Gem. 134, 140, Weißenburg i. Bay. f. d. Gem. 111, 113, 116, 117, 123, 125 bis 128, 130, 131, 137, 138, 141, 144, 149, 151, 152, 153, 155, 161, 162, 166, 170, Rothenburg ob der Tauber f. übr. Gem.; HZA: Fürth; HK: Nürnberg; LuHK: für Mittelfranken zu Nürnberg; OPD: München f. d. Gem. 154, Nürnberg f. übr. Gem.; StA: Gem. bilden jeweils einen eigenen Standesamtsbezirk; OKI: A f. d. Gem. 120, B f. übr. Gem.; 3WK: 230.

Altentrüdingen .....	5,50	84	90	152	188	340	189	55,6	484	111	8821
Ammelbruch .....	5,49	88	94	181	199	380	177	46,6	501	112	8821
Aufkirchen, Markt .....	3,35	91	104	173	210	383	166	43,3	553	113	8821
Beyerberg .....	15,34	131	143	287	332	619	372	60,1	769	114	8821*
Burk .....	11,32	179	228	421	472	893	273	30,6	920	115	8802
Dambach .....	4,40	45	47	81	102	183	130	71,0	283	116	8821
Dennenlohe .....	6,02	31	41	66	79	145	71	49,0	227	117	8821
Dickersbronn .....	2,64	26	28	63	63	126	97	77,0	153	118	8801
Diederstetten .....	5,02	40	39	112	97	209	165	78,9	234	119	8804
Dinkelsbühl, Stadt .....	14,48	1 223	2 750	3 455	4 419	7 874	326	4,1	7 279	120	8804
Dorfkemmatten .....	4,82	85	103	187	198	385	168	43,6	478	121	8821
Dürrwangen, Markt .....	7,36	282	427	576	752	1 328	150	11,3	1 491	122	8801
Ehingen .....	15,72	195	229	383	479	862	484	56,1	1 179	123	8821
Esbach .....	2,61	18	20	46	51	97	86	88,7	151	124	8804
Frankenhofen .....	8,75	87	91	196	225	421	301	71,5	543	125	8821
Fürnheim .....	7,14	66	68	137	149	286	187	65,4	425	126	8821
Geilsheim .....	12,46	145	164	328	360	688	408	59,3	911	127	8821
Gerolfingen .....	6,45	122	157	285	337	622	249	40,0	891	128	8821
Greiselbach .....	2,29	27	37	60	72	132	66	50,0	152	129	8801
Großlellenfeld .....	4,75	86	100	180	212	392	185	47,2	412	130	8821
Grüb .....	4,71	22	18	33	43	76	75	98,7	131	131	8821
Halsbach .....	3,88	52	59	109	125	234	76	32,5	213	132	8804
Haslach .....	4,42	60	64	138	139	277	140	50,5	283	133	8801
Heinersdorf .....	10,49	62	74	143	145	288	162	56,3	375	134	8802
Hellenbach .....	4,47	37	40	85	104	189	121	64,0	250	135	8801
Illenschwang .....	10,10	90	97	223	220	443	311	70,2	570	136	8821*
Irsingen .....	2,77	30	32	68	62	130	96	73,8	205	137	8821
Kleinsellenfeld .....	2,95	43	46	93	114	207	83	40,1	235	138	8821
Knittelsbach .....	6,30	57	68	141	145	286	182	63,6	305	139	8804
Königshofen a.d. Heide ..	5,20	96	120	229	219	448	198	44,2	534	140	8802
Kröttenbach .....	2,29	24	25	53	57	110	87	79,1	145	141	8821
Langensteinbach .....	3,35	31	38	88	85	173	109	63,0	207	142	8804
Lehengütingen .....	3,77	35	43	90	92	182	99	54,4	217	143	8801
Lentersheim .....	9,02	91	107	217	217	434	266	61,3	556	144	8821

09 Bayern  
5 RB Mittelfranken  
32, 33

Gemeinde	Fläche	Be- wohnte Gebäude	Haus- halte	Wohnbevölkerung am					Stat. Kenn- ziffer der Ge- meinde	Post- leit- zahl
				6.6.1961				13.9.1950		
				männ- lich	weib- lich	ins- gesamt	dar. land- u. forst- wirtschaftliche Bevölkerung	ins- gesamt		
	qkm			Anzahl				%	Anzahl	
Mönchsroth . . . . .	6,92	198	261	339	425	764	151	19,8	908	145 8801
Neuses . . . . .	3,17	20	22	47	59	106	86	81,1	133	146 8801
Oberkemmatten . . . . .	10,87	189	239	434	491	925	269	29,1	990	147 8821*
Obermichelbach . . . . .	3,65	43	42	89	100	189	157	83,1	268	148 8821
Obermögersheim . . . . .	12,59	119	142	255	270	525	352	67,0	689	149 8821
Oberradach . . . . .	3,52	18	17	45	63	108	81	75,0	129	150 8804
Oberschwaningen . . . . .	3,81	45	45	80	96	176	99	56,3	280	151 8821
Reichenbach . . . . .	2,23	21	21	45	56	101	85	84,2	108	152 8821
Röckingen . . . . .	10,89	155	196	338	375	713	376	52,7	905	153 8821
Rühlingstetten . . . . .	3,94	39	40	82	81	163	93	57,1	185	154 8861
Schobdach . . . . .	1,82	40	46	85	82	167	96	57,5	216	155 8822
Schopfloch . . . . .	4,29	413	742	895	1 105	2 000	168	8,4	2 207	156 8801
Segringen . . . . .	3,44	56	69	118	143	261	176	67,4	369	157 8804
Seidelsdorf . . . . .	6,34	56	64	145	158	303	211	69,6	436	158 8804
Sinbronn . . . . .	13,87	99	128	239	265	504	309	61,3	601	159 8804*
Sulzach . . . . .	4,27	33	33	61	72	133	61	45,9	152	160 8801
Untermichelbach . . . . .	4,81	60	74	131	152	283	197	69,6	373	161 8821
Unterschwaningen . . . . .	5,46	116	142	237	285	522	238	45,6	630	162 8821
Veitsweiler . . . . .	4,20	37	43	91	92	183	121	66,1	260	163 8821
Waldeck . . . . .	3,18	28	29	63	66	129	87	67,4	167	164 8804
Waldhäuslein . . . . .	4,03	29	30	72	72	144	118	81,9	217	165 8804
Wassertrüdingen, Stadt . . . . .	8,78	494	1 121	1 299	1 725	3 024	96	3,2	2 989	166 8822
Weidelbach . . . . .	7,43	58	68	143	153	296	177	59,8	349	167 8804
Weiltingen, Markt . . . . .	6,39	173	229	347	392	739	232	31,4	980	168 8821
Wilburgstetten . . . . .	5,51	202	315	444	530	974	134	13,8	886	169 8801
Wittelshofen . . . . .	5,66	116	143	267	289	556	224	40,3	675	170 8821
Wittenbach . . . . .	4,95	56	62	108	118	226	84	37,2	240	171 8801
Wörnitzhofen . . . . .	2,23	18	20	35	40	75	50	66,7	107	173 8821
Wolfertsbronn . . . . .	6,35	64	80	155	172	327	163	49,8	452	172 8804
Zwernberg . . . . .	2,75	20	20	55	51	106	93	87,7	120	174 8804
Gemeindefreie Gebiete . . . . .	20,78	—	—	—	—	—	—	—	—	—
Zusammen . . . . .	407,78	6 796	10 274	15 823	18 741	34 564	11 039	31,9	39 283	

33 Landkreis Eichstätt

Sitz der Kreisverwaltung: Eichstätt, Stadt

AG: Eichstätt; LG: Nürnberg-Fürth; OLG, ArG, SG: Nürnberg; VG: Ansbach; AA: Weißenburg i. Bay.; FA: Beilngries f. d. Gem. 115, 116, 118, 122, 125, 127, 128, 131, 134, 135, 139, 144 bis 147, 158, 170, 173, 177, 186 u. f. d. gemfr. Gebiete Altholz, Bäreneicht, Böhmfelderforst, Eichelberg, Frauenleithe, Haunstetterforst, Kipfenbergerforst, Mandlach, Staudach u. Straßholz, Eichstätt f. übr. Gem. u. f. übr. gemfr. Gebiete; OFD: Nürnberg; ZA: Neumarkt i. d. OPf. f. d. Gem. 115, 122, 144, 145, 158, 177, Schwabach f. d. Gem. 132, Weißenburg i. Bay. f. übr. Gem.; HZA: Fürth u. Nürnberg; HK: Nürnberg; LuHK: für Mittelfranken zu Nürnberg; OPD: München f. d. Gem. 118, 125 ohne d. Gemeindeteile Altenberg u. Riedelshof, 127, 173, 186, f. d. Gemeindeteil Hessenhof i. d. Gem. 124 u. f. d. Gemeindeteil Espenlohe i. d. Gem. 182, Regensburg f. d. Gem. 144, 158, Nürnberg f. übr. Gem. u. f. übr. Teile d. Gem. 124, 125, 182; StA: Gem. bilden jeweils einen eigenen Standesamtsbezirk; OKl: B f. alle Gem.; BWK: 230.

Adelschlag . . . . .	7,37	110	141	248	268	516	157	30,4	599	111 8831
Altendorf . . . . .	4,52	42	76	98	108	206	52	25,2	173	112 8831
Arnsberg . . . . .	4,38	59	76	131	154	285	73	25,6	320	113 8831
Attenzell . . . . .	5,22	36	37	76	93	169	84	49,7	206	114 8831
Badanhausen . . . . .	7,32	61	72	127	152	279	132	47,3	394	115 8831
Biberg . . . . .	4,03	37	40	94	93	187	117	62,6	201	116 8831
Biesenhard . . . . .	7,87	43	50	119	124	243	147	60,5	300	117 8831
Bitz . . . . .	5,50	33	34	65	76	141	124	87,9	174	118 8071
Böhmfeld . . . . .	15,13	136	165	328	372	700	304	43,4	661	119 8831
Böhming . . . . .	3,80	44	56	120	111	231	91	39,4	234	120 8831
Breitenfurt . . . . .	5,50	52	79	114	143	257	69	26,8	332	121 8831
Buch . . . . .	2,57	20	20	46	51	97	83	85,6	95	122 8831
Buchenhüll . . . . .	5,07	32	34	66	78	144	99	68,8	188	123 8833
Buxheim . . . . .	13,37	210	248	440	511	951	286	30,1	1 002	124 8831
Denkendorf . . . . .	12,84	160	223	408	450	858	206	24,0	854	125 8071*
Dörndorf . . . . .	5,67	65	74	144	160	304	133	43,8	360	127 8071
Dollnstein, Markt . . . . .	13,72	256	404	591	659	1 250	136	10,9	1 460	126 8831
Dunsdorf . . . . .	2,30	23	25	65	61	126	66	52,4	134	128 8831

Gemeinde	Fläche	Be- wohnte Gebäude	Haus- halte	Wohnbevölkerung am						Stat. Kenn- ziffer der Ge- meinde	Post- leit- zahl
				6.6.1961					13.9.1950		
				männ- lich	weib- lich	ins- gesamt	dar. land- u. forst- wirtschaftliche Bevölkerung	ins- gesamt			
				qkm	Anzahl			%	Anzahl		
Eberswang . . . . .	5,08	27	41	93	83	176	99	56,3	198	129	8831
Egweil . . . . .	9,41	161	173	343	363	706	214	30,3	683	130	8831
Enkering . . . . .	11,30	109	133	259	290	549	231	42,1	627	131	8831
Erlingshofen . . . . .	9,71	46	49	103	132	235	145	61,7	282	132	8831
Gammersfeld . . . . .	4,24	42	55	96	108	204	111	54,4	237	133	8831
Gelbelsee . . . . .	5,81	60	64	135	165	300	205	68,3	306	134	8831
Grösdorf . . . . .	1,88	52	113	177	193	370	55	14,9	388	135	8831
Gungolding . . . . .	6,70	51	73	138	155	293	104	35,5	313	136	8831
Hard . . . . .	5,08	20	26	49	53	102	54	52,9	114	137	8831
Haunsfeld . . . . .	9,72	34	39	97	94	191	130	68,1	214	138	8831
Haunstetten . . . . .	8,84	67	77	182	170	352	258	73,3	426	139	8831
Hirnstetten . . . . .	6,24	32	35	81	94	175	138	78,9	228	140	8831
Hitzhofen . . . . .	4,86	105	135	234	276	510	154	30,2	499	141	8831
Hofstetten . . . . .	25,43	98	127	253	269	522	255	48,9	603	142	8831
Inching . . . . .	3,51	18	22	49	58	107	51	47,7	137	143	8831
Irfersdorf . . . . .	5,53	63	65	146	142	288	163	56,6	374	144	8431
Irlahüll . . . . .	4,39	37	38	94	97	191	131	68,6	206	145	8831
Kinding, Markt . . . . .	8,47	99	134	203	233	436	165	37,8	563	146	8831
Kipfenberg, Markt . . . . .	3,37	246	487	613	764	1 377	71	5,2	1 401	147	8831
Konstein . . . . .	6,29	163	328	480	509	989	90	9,1	895	148	8831
Landershofen . . . . .	4,85	30	36	64	63	127	49	38,6	165	149	8833
Lippertshofen . . . . .	5,44	66	71	114	135	249	119	47,8	296	150	8831
Marienstein . . . . .	4,13	98	169	441	307	748	70	9,4	719	151	8833
Meilenhofen . . . . .	5,66	57	65	122	121	243	114	46,9	305	152	8831
Möckenlohe . . . . .	7,77	95	107	192	212	404	148	36,6	492	153	8831
Mörnsheim, Markt . . . . .	5,79	245	371	478	547	1 025	52	5,1	1 106	154	8831
Mühlheim . . . . .	9,34	103	133	204	219	423	93	22,0	419	155	8831
Nassenfels, Markt . . . . .	5,92	132	153	314	308	622	169	27,2	631	156	8831
Obereichstätt . . . . .	4,90	101	213	331	320	651	49	7,5	768	157	8831
Oberemmendorf . . . . .	3,58	20	22	60	53	113	73	64,6	125	158	8431
Oberzell . . . . .	3,51	51	58	124	114	238	83	34,9	222	159	8831
Ochsenfeld . . . . .	18,36	104	129	251	267	518	193	37,3	588	160	8831
Pfahldorf . . . . .	11,13	75	76	192	208	400	309	77,3	413	161	8831
Pfalzpaint . . . . .	5,47	55	73	125	146	271	88	32,5	311	162	8831
Pfünz . . . . .	3,40	53	73	134	148	282	59	20,9	302	163	8831
Pietensfeld . . . . .	14,02	123	152	281	317	598	261	43,6	633	164	8831
Pollenfeld . . . . .	12,33	117	137	300	352	652	257	39,4	638	165	8831
Preith . . . . .	14,48	77	96	211	219	430	190	44,2	455	166	8833
Rapperszell . . . . .	3,85	23	25	67	72	139	95	68,3	183	167	8831
Rieshofen . . . . .	5,49	29	31	73	76	149	89	59,7	206	168	8831
Sappenfeld . . . . .	3,95	68	76	174	180	354	156	44,1	388	169	8831
Schelldorf . . . . .	4,72	62	66	126	166	292	113	38,7	315	170	8831
Schernfeld . . . . .	19,87	99	139	249	249	498	148	29,7	535	171	8831
Schönau . . . . .	2,63	30	33	73	89	162	92	56,8	202	172	8831
Schönbrunn . . . . .	1,86	27	42	80	68	148	42	28,4	216	173	8071
Schönfeld . . . . .	6,88	67	85	165	158	323	128	39,6	360	174	8831
Seuversholz . . . . .	8,30	67	68	162	177	339	173	51,0	416	175	8831
Sornhüll . . . . .	4,44	26	27	69	55	124	77	62,1	161	187	8831
Tauberfeld . . . . .	10,19	86	126	233	211	444	168	37,8	542	176	8831
Unteremmendorf . . . . .	3,88	29	30	56	63	119	62	52,1	178	177	8831
Wachenzell . . . . .	7,64	56	64	134	143	277	146	52,7	361	178	8831
Walting . . . . .	9,37	45	57	111	125	236	72	30,5	254	179	8831
Wasserzell . . . . .	2,71	92	147	229	264	493	58	11,8	562	180	8831
Weigersdorf . . . . .	3,29	24	28	58	91	149	86	57,7	143	181	8831
Wellheim, Markt . . . . .	10,37	168	315	428	474	902	99	11,0	794	182	8831*
Wintershof . . . . .	5,70	56	73	143	125	268	68	25,4	238	183	8833
Wolkertshofen . . . . .	6,84	58	66	153	152	305	160	52,5	383	184	8831
Workerszell . . . . .	21,03	110	135	286	281	567	281	49,6	694	185	8831
Zandt . . . . .	4,90	114	131	245	237	482	180	37,3	526	186	8071
Gemeindefreie Gebiete . . . . .	56,48	1	1	3	1	4	4	100	31	444	
Zusammen . . . . .	616,49	5 888	7 967	14 360	15 425	29 785	10 056	33,8	32 657		

09 Bayern  
5 RB Mittelfranken  
34, 35

Gemeinde	Fläche	Be- wohnte Gebäude	Haus- halte	Wohnbevölkerung am					Stat. Kenn- ziffer der Gemeinde	Post- leit- zahl
				6.6.1961				13.9.1950		
				männ- lich	weib- lich	ins- gesamt	dar. land- u. forst- wirtschaftliche Bevölkerung	ins- gesamt		
				qkm	Anzahl			%		

34 Landkreis Erlangen

Sitz der Kreisverwaltung: Erlangen, Stadt

AG: Erlangen; LG: Nürnberg-Fürth; OLG, ArG, SG: Nürnberg; VG: Ansbach; AA: Nürnberg; FA: Erlangen; OFD: Nürnberg; ZA: Erlangen;  
HZA: Fürth; HK: Nürnberg; LuHK: für Mittelfranken zu Nürnberg; OPD: Nürnberg; StA: Gem. bilden jeweils einen eigenen Standesamtsbezirk;  
OKI: A f.d. Gem. 115, 116, 122, B f.übr. Gem.; BWK: 226.

Adlitz .....	1,47	28	37	70	92	162	68	42,0	151	111	8521
Atzelsberg .....	2,54	31	62	97	113	210	62	30,0	247	112	8521
Baiersdorf, Stadt .....	6,73	501	1 100	1 397	1 579	2 976	168	5,6	2 475	113	8523
Brand .....	3,09	146	229	375	409	784	125	15,9	626	114	8501
Bubenreuth .....	4,07	456	1 052	1 368	1 516	2 884	66	2,3	880	115	8521
Buckenhof .....	1,36	171	470	655	615	1 270	19	1,5	784	116	852
Eltersdorf .....	6,18	249	523	760	789	1 549	161	10,4	1 071	117	8521
Eschenau, Markt .....	5,27	281	546	826	862	1 688	140	8,3	1 615	118	8501
Forth .....	2,22	321	684	956	1 068	2 024	107	5,3	1 888	119	8501
Frauenaurach .....	5,59	291	729	1 117	1 003	2 120	114	5,4	1 538	120	8521
Großgeschaidt .....	2,33	68	94	160	176	336	125	37,2	422	121	8501
Heroldsberg, Markt .....	7,22	744	1 649	2 237	2 411	4 648	260	5,6	3 813	122	8501
Hüttendorf .....	4,77	44	59	119	127	246	125	50,8	372	123	8501
Kalchreuth .....	9,49	270	440	730	769	1 499	372	24,8	1 564	124	8501*
Kleingeschaidt .....	1,50	36	57	92	88	180	49	27,2	179	125	8501
Kleinseebach .....	5,12	89	144	221	227	448	131	29,2	542	126	8521
Kriegenbrunn .....	4,77	68	111	184	201	385	134	34,8	425	127	8521
Marloffstein .....	2,60	90	141	227	265	492	65	13,2	514	128	8521
Möhrendorf .....	8,09	245	436	629	709	1 338	202	15,1	1 159	129	8521
Oberschöllnbach .....	2,57	55	72	125	136	261	77	29,5	303	130	8501
Röckenhof .....	1,37	39	48	85	96	181	68	37,6	185	131	8501
Rosenbach .....	3,08	25	33	76	55	131	79	60,3	190	132	8521
Spardorf .....	3,24	120	272	395	361	756	61	8,1	396	133	8521
Tennenlohe .....	4,20	171	392	516	571	1 087	136	12,5	868	134	8521
Unterschöllnbach .....	1,30	24	38	62	64	126	48	38,1	165	135	8501
Uttenreuth .....	4,25	328	728	1 014	1 024	2 038	150	7,4	1 389	136	8521
Weiher .....	1,68	49	83	150	149	299	53	17,7	241	137	8521
Wellerstadt .....	1,75	140	228	357	381	738	53	7,2	463	138	8523
Gemeindefreie Gebiete ..	105,56	3	5	13	7	20	—	—	6	444	
Zusammen ...	213,42	5 083	10 462	15 013	15 863	30 876	3 218	10,4	24 471		

35 Landkreis Feuchtwangen

Sitz der Kreisverwaltung: Feuchtwangen, Stadt

AG: Dinkelsbühl f. d. Gem. 111, 112, 115, 117, 120 bis 123, 127, 128, 134, 136, 141, 145, 146, 154, 155, 156, 159, 160 u. f. d. gemfr. Gebiet Denteinerforst, Gunzenhausen f. d. Gem. 113, 124, 133, 140 u. f. d. gemfr. Gebiet Unterer Wald, Ansbach f. übr. Gem. u. f. übr. gemfr. Gebiete;  
LG: Ansbach; OLG, ArG, SG: Nürnberg; VG, AA: Ansbach; FA: Dinkelsbühl f. d. Gem. 111, 112, 115, 117, 120 bis 123, 127, 128, 134, 136, 141, 145, 146, 154, 155, 156, 159, 160 u. f. d. gemfr. Gebiet Denteinerforst, Gunzenhausen f. d. Gem. 113, 124, 133, 140 u. f. d. gemfr. Gebiet Unterer Wald, Ansbach f. übr. Gem. u. f. übr. gemfr. Gebiete; OFD: Nürnberg; ZA: Rothenburg ob der Tauber f. d. Gem. 111, 112, 115, 117, 120 bis 123, 127, 128, 134, 136, 141, 145, 146, 154, 155, 156, 159, 160, Weißenburg i. Bay. f. d. Gem. 113, 124, 133, 140, 161, Ansbach f. übr. Gem.; HZA: Fürth; HK: Nürnberg; LuHK: für Mittelfranken zu Nürnberg; OPD: Stuttgart f. d. Gemeindeteil Gumpenweiler i. d. Gem. 127, Nürnberg f. übr. Gem. u. f. übr. Teile d. Gem. 127, StA: Gem. bilden jeweils einen eigenen Standesamtsbezirk; OKI: A f. d. LS- Warnamt i. d. gemfr. Gebiet Steinbach-Trüdingen, B f. alle Gem.; BWK: 225.

Aichau .....	12,73	106	114	253	251	504	348	69,0	659	111	8802
Aichenzell .....	16,74	96	111	222	248	470	325	69,1	665	112	8805
Arberg, Markt .....	7,77	207	266	462	503	965	284	29,4	976	113	8821
Aurach .....	13,64	198	277	472	515	987	348	35,3	1 107	114	8801
Banzenweiler .....	11,74	67	72	163	149	312	211	67,6	479	115	8805
Bechhofen, Markt .....	3,86	416	785	1 024	1 247	2 271	94	4,1	2 014	116	8802
Breitenau .....	15,51	153	168	355	378	733	427	58,3	903	117	8801
Burgoberbach .....	4,09	211	375	572	667	1 239	139	11,2	872	118	8802
Claffheim .....	6,35	55	75	158	154	312	169	54,2	404	119	8802
Dentelein a. Forst .....	12,59	406	549	934	1 128	2 062	375	18,2	1 862	120	8801
Dorfgütingen .....	11,86	109	133	255	302	557	283	50,8	680	121	8801
Elbersroth .....	11,24	122	137	273	288	561	331	59,0	733	122	8801
Feuchtwangen, Stadt ...	7,52	743	1 584	2 027	2 480	4 507	150	3,3	3 848	123	8805

Gemeinde	Fläche	Be- wohnte Gebäude	Haus- halte	Wohnbevölkerung am					Stat. Kenn- ziffer der Ge- meinde	Post- leit- zahl
				6.6.1961				13.9.1950		
				männ- lich	weib- lich	ins- gesamt	dar. land- u. forst- wirtschaftliche Bevölkerung	ins- gesamt		
	qkm			Anzahl				%	Anzahl	
Gern . . . . .	6,18	59	68	137	175	312	212	67,9	399	124 8821
Großbreitenbronn . . . . .	9,31	86	112	204	249	453	257	56,7	615	125 8821
Großenried . . . . .	8,12	122	160	311	337	648	233	36,0	783	126 8802
Haundorf . . . . .	7,29	72	84	149	179	328	187	57,0	442	127 8801*
Heilbronn . . . . .	9,27	85	99	225	217	442	261	59,0	585	128 8805
Herrieden, Stadt . . . . .	8,91	394	728	1 018	1 233	2 251	159	7,1	2 085	129 8801
Heuberg . . . . .	6,02	52	54	132	142	274	215	78,5	401	130 8801
Hohenberg . . . . .	7,80	45	49	109	137	246	194	78,9	324	131 8801
Kaudorf . . . . .	4,84	31	32	69	80	149	119	79,9	224	132 8801
Kemmathen . . . . .	3,56	42	40	76	82	158	106	67,1	229	133 8821
Krapfenau . . . . .	14,57	98	105	251	242	493	292	59,2	654	134 8805
Lammelbach . . . . .	4,62	35	40	84	120	204	157	77,0	258	135 8801
Larrieden . . . . .	8,64	73	77	160	161	321	230	71,7	407	136 8801
Leidendorf . . . . .	13,93	125	152	320	335	655	387	59,1	836	137 8821*
Liebersdorf . . . . .	4,69	24	25	64	66	130	97	74,6	171	138 8802
Mörlach . . . . .	3,13	29	30	66	67	133	81	60,9	167	139 8821
Mörsach . . . . .	5,44	48	46	102	110	212	121	57,1	235	140 8821
Mosbach . . . . .	16,54	139	156	346	316	662	481	72,7	892	141 8805
Neunstetten . . . . .	10,51	98	116	261	261	522	254	48,7	599	142 8801
Neuses . . . . .	3,32	63	78	150	165	315	145	46,0	381	143 8802
Niederoberrbach . . . . .	3,31	59	71	129	144	273	148	54,2	378	144 8802
Oberampfrach . . . . .	18,16	261	369	595	745	1 340	412	30,7	1 468	145 8801
Oberschönbronn . . . . .	13,96	122	136	293	314	607	445	73,3	812	146 8802
Ornbau, Stadt . . . . .	8,95	202	289	450	532	982	222	22,6	1 082	147 8821
Rauenzell . . . . .	7,17	107	148	280	282	562	216	38,4	655	148 8801
Roth . . . . .	3,08	23	25	63	63	126	76	60,3	172	149 8801
Sachsbad . . . . .	9,08	75	86	181	178	359	206	57,4	519	150 8802
Sommersdorf . . . . .	1,88	38	43	64	82	146	71	48,6	231	151 8802
Stadel . . . . .	4,55	22	22	50	49	99	91	91,9	165	152 8801
Thann . . . . .	3,27	48	61	114	128	242	116	47,9	328	153 8802
Thürnhofen . . . . .	3,63	80	89	159	186	345	157	45,5	521	154 8801
Unterampfrach . . . . .	8,73	120	138	226	276	502	270	53,8	703	155 8801
Vorderbreitenthan . . . . .	14,61	122	143	295	308	603	356	59,0	823	156 8805
Waizendorf . . . . .	2,99	35	44	94	102	196	63	32,1	215	157 8802
Weidenbach, Markt . . . . .	7,78	193	347	682	645	1 327	229	17,3	1 344	158 8821
Weinberg . . . . .	14,22	183	246	474	526	1 000	393	39,3	1 050	159 8801
Wieseth . . . . .	10,57	199	265	433	458	891	293	32,9	1 066	160 8802
Wiesethbruck . . . . .	5,42	76	82	164	188	352	174	49,4	1 229	161 8821
Gemeindefreie Gebiete . . . . .	19,54	—	—	—	—	—	—	—	—	—
Zusammen . . .	453,21	6 574	9 501	16 150	18 190	34 340	11 610	33,8	38 650	

36 Landkreis Fürth  
Sitz der Kreisverwaltung: Fürth, Stadt

AG: Fürth; LG: Nürnberg- Fürth; OLG, ArG, SG: Nürnberg; VG: Ansbach; AA: Nürnberg; FA: Fürth; OFD: Nürnberg; ZA: Schwabach f. d. Gem. 120, 121, Fürth f. übr. Gem.; HZA: Fürth u. Nürnberg; HK: Nürnberg; LuHK: für Mittelfranken zu Nürnberg; OPD: Nürnberg; StA: Puschendorf f. d. Gem. 131 u. f. d. Gem. 169 i. Ldkr. Höchstadt a. d. Aisch, übr. Gem. bilden jeweils einen eigenen Standesamtsbezirk; OK: A f. d. Gem. 129, 136, 141, 144, B f. übr. Gem.; BWK: 226.

Ammerndorf, Markt . . . . .	5,04	137	209	372	386	758	134	17,7	946	111 8501
Boxdorf . . . . .	5,11	205	388	614	600	1 214	163	13,4	933	112 8501
Bronnambach . . . . .	6,74	171	281	386	424	810	145	17,9	746	113 8501
Buchschwabach . . . . .	12,15	177	277	481	503	984	278	28,3	1 220	114 8802
Cadolzburg, Markt . . . . .	5,22	554	1 191	1 594	1 886	3 480	190	5,5	3 309	115 8501
Deberndorf . . . . .	16,60	125	143	289	310	599	313	52,3	821	116 8501
Fernabrünst . . . . .	11,98	122	154	275	302	577	279	48,4	615	117 8501
Großgründlach . . . . .	4,89	300	585	861	896	1 757	226	12,9	1 395	118 8501
Großhabersdorf . . . . .	9,83	349	602	897	968	1 865	245	13,1	1 531	119 8501
Großweismannsdorf . . . . .	7,35	100	153	282	275	557	160	28,7	638	120 8501*
Gutzberg . . . . .	7,86	84	118	204	228	432	154	35,6	458	121 8501
Horbach . . . . .	9,02	129	186	337	360	697	226	32,4	710	122 8506
Keidenzell . . . . .	13,24	108	140	277	293	570	300	52,6	740	123 8506

Gemeinde	Fläche	Be- wohnte Gebäude	Haus- halte	Wohnbevölkerung am						Stat. Kenn- ziffer der Ge- meinde	Post- leit- zahl
				6.6.1961					13.9.1950		
				männ- lich	weib- lich	ins- gesamt	dar. land- u. forst- wirtschaftliche Bevölkerung	ins- gesamt			
qkm	Anzahl				%	Anzahl					
Kirchfarnbach . . . . .	7,44	67	76	155	165	320	173	54,1	424	124	8534
Langenzenn, Stadt . . . .	12,24	659	1 667	2 288	2 506	4 794	168	3,5	4 277	125	8506
Laubendorf . . . . .	12,57	119	166	320	344	664	264	39,8	741	126	8534*
Leichendorf . . . . .	10,89	241	462	743	780	1 523	229	15,0	1 194	127	8501
Neunhof . . . . .	4,20	162	315	486	527	1 013	225	22,2	879	128	8501
Oberasbach . . . . .	10,50	1 195	2 813	3 644	4 073	7 717	218	2,8	4 751	129	8501
Obermichelbach . . . . .	9,26	74	93	202	209	411	212	51,6	531	130	8501
Puschendorf . . . . .	3,36	119	200	331	368	699	89	12,7	476	131	8501
Roßendorf . . . . .	9,26	62	89	142	161	303	150	49,5	434	132	8501
Roßtal, Markt . . . . .	7,77	638	1 195	1 642	1 850	3 492	239	6,8	2 885	133	8501
Sack . . . . .	2,35	166	297	472	472	944	127	13,5	543	134	851
Seukendorf . . . . .	8,51	145	211	371	377	748	198	26,5	691	135	851
Stadeln . . . . .	6,45	711	1 820	2 214	2 352	4 566	105	2,3	2 462	136	8501
Steinbach . . . . .	12,57	227	344	543	600	1 143	279	24,4	956	137	8501
Tuchenbach . . . . .	10,25	98	135	282	286	568	248	43,7	641	138	8501
Unterschlausersbach . . .	10,17	76	97	178	206	384	232	60,4	562	139	8501
Vach . . . . .	8,22	311	755	1 088	1 135	2 223	226	10,2	2 130	140	8501*
Veitsbronn . . . . .	10,21	443	1 052	1 554	1 754	3 308	218	6,6	2 355	141	8501
Weinzierlein . . . . .	12,20	173	249	401	452	853	243	28,5	864	142	8501
Weitersdorf . . . . .	8,20	93	140	217	257	474	168	35,4	482	143	8501
Zirndorf, Stadt . . . . .	8,01	1 593	4 375	5 554	6 430	11 984	100	0,8	10 446	144	8502
Gemeindefreie Gebiete .	4,49	—	—	—	—	—	—	—	—	—	—
Zusammen . . .	304,17	9 933	20 978	29 696	32 735	62 431	6 924	11,1	52 786		

37 Landkreis Gunzenhausen

Sitz der Kreisverwaltung: Gunzenhausen, Stadt

AG: Gunzenhausen; LG: Ansbach; OLG, ArG, SG: Nürnberg; VG: Ansbach; AA: Weißenburg i. Bay.; FA: Gunzenhausen; OFD: Nürnberg; ZA: Ansbach f. d. Gem. 115, 126, 132, 134, 137, 143, 153, 157, 174, Schwabach f. d. Gem. 123, 125, Weißenburg i. Bay. f. übr. Gem.; HZA: Fürth u. Nürnberg; HK: Nürnberg; LuHK: für Mittelfranken zu Nürnberg; OPD: München f. d. Gem. 136, 159, Nürnberg f. übr. Gem.; Sta: Gem. bilden je-  
weils einen eigenen Standesamtsbezirk; OKI: A f. d. Gem. 129, B f. übr. Gem.; BWK: 230.

Absberg, Markt . . . . .	8,22	122	169	301	528	829	284	34,3	882	111	8821
Aha . . . . .	6,70	88	110	189	213	402	191	47,5	527	112	8821
Altenmuhr . . . . .	5,06	217	364	526	626	1 152	168	14,6	1 293	113	8823
Auernheim . . . . .	16,08	127	155	297	318	615	299	48,6	673	114	8831
Biederbach . . . . .	3,79	22	23	67	57	124	101	81,5	163	115	8821
Büchelberg . . . . .	2,78	33	35	67	74	141	108	76,6	218	116	882
Cronheim . . . . .	6,66	117	158	265	296	561	214	38,1	644	117	8821
Degersheim . . . . .	10,15	67	71	164	155	319	237	74,3	426	118	8824*
Dittenheim . . . . .	13,08	183	237	448	464	912	434	47,6	1 186	119	8821*
Döckingen . . . . .	13,06	147	212	316	337	653	286	43,8	821	120	8831
Dornhausen . . . . .	4,19	46	58	107	119	226	117	51,8	326	121	8821
Eichenberg . . . . .	3,60	36	40	82	105	187	126	67,4	205	122	882
Enderndorf . . . . .	9,08	66	76	169	173	342	237	69,3	498	123	8821*
Frickenfelden . . . . .	2,99	62	85	142	164	306	122	39,9	305	124	8821
Fünfbronn . . . . .	7,26	44	51	106	106	212	141	66,5	293	125	8545
Gerbersdorf . . . . .	4,04	22	24	52	66	118	99	83,9	198	126	8821
Gnotzheim, Markt . . . . .	10,41	120	124	263	280	543	362	66,7	713	127	8821
Gräfensteinberg . . . . .	14,63	138	160	290	341	631	361	57,2	797	128	8821
Gunzenhausen, Stadt . . . . .	9,66	1 328	3 178	3 930	5 353	9 283	126	1,4	9 033	129	882
Haundorf . . . . .	8,81	94	103	229	222	451	265	58,8	575	130	882
Hechlingen . . . . .	17,25	166	195	346	390	736	408	55,4	773	131	8831
Heglau . . . . .	2,27	26	30	72	79	151	94	62,3	212	132	8821
Heidenheim, Markt . . . . .	18,89	269	396	581	728	1 309	388	29,6	1 618	133	8824
Hirschlach . . . . .	6,26	45	50	102	106	208	136	65,4	285	134	8821
Hohentrüdingen . . . . .	5,99	46	59	118	115	233	183	78,5	331	135	8824
Hüssingen . . . . .	6,28	55	66	120	134	254	190	74,8	364	136	8821
Ismannsdorf . . . . .	3,91	36	43	95	113	208	127	61,1	233	137	8802
Kalbensteinberg . . . . .	10,75	109	108	235	271	506	368	72,7	710	138	8821
Kurzenaltheim . . . . .	3,84	47	48	88	103	191	132	69,1	276	139	8831
Laubenzedel . . . . .	5,78	85	105	196	231	427	236	55,3	570	140	8821

Gemeinde	Fläche	Be- wohnte Gebäude	Haus- halte	Wohnbevölkerung am						Stat. Kenn- ziffer der Ge- meinde	Post- leit- zahl
				6.6.1961					13.9.1950		
				männ- lich	weib- lich	ins- gesamt	dar. land- u. forst- wirtschaftliche Bevölkerung	ins- gesamt			
qkm			Anzahl				%	Anzahl			
Markt Berolzheim, Markt.	12,84	261	391	613	710	1 323	304	23,0	1 506	141	8831
Meinheim . . . . .	10,48	136	164	284	333	617	338	54,8	923	142	8831
Merkendorf, Stadt . . . . .	6,59	197	304	497	574	1 071	330	30,8	1 220	143	8821
Mitteleschenbach . . . . .	10,51	241	289	574	560	1 134	385	34,0	1 070	144	8821
Neuenmuhr . . . . .	2,67	73	97	183	185	368	93	25,3	388	145	8823
Nordstetten . . . . .	2,72	32	37	72	74	146	95	65,1	190	146	8821
Oberasbach . . . . .	4,16	54	66	118	136	254	121	47,6	319	147	8821
Obererlbach . . . . .	2,72	100	127	208	236	444	110	24,8	432	148	8821
Ostheim . . . . .	9,84	86	121	214	246	460	249	54,1	660	149	8821
Pflaumfeld . . . . .	4,47	38	50	95	104	199	104	52,3	268	150	8821
Pföfeld . . . . .	14,15	205	339	546	613	1 159	401	34,6	1 427	151	8821
Polsingen . . . . .	7,29	82	109	384	415	799	142	17,8	892	152	8831
Reutern . . . . .	5,86	26	27	72	77	149	119	79,9	163	153	8802
Sammenheim . . . . .	7,77	82	88	175	200	375	248	66,1	505	154	8821
Sausenhofen . . . . .	3,89	39	43	85	94	179	127	70,9	267	155	8821
Schlungenhof . . . . .	2,71	46	68	113	118	231	83	35,9	298	156	882
Selgenstadt . . . . .	4,70	28	31	68	66	134	119	88,8	186	157	8802
Spielberg . . . . .	2,02	41	45	82	83	165	75	45,5	167	158	8821
Steinhart . . . . .	5,24	52	62	103	119	222	161	72,5	322	159	8821
Stetten . . . . .	5,36	56	70	131	151	282	169	59,9	328	160	8821
Streudorf . . . . .	6,68	57	65	120	147	267	174	65,2	359	161	8821
Thannhausen . . . . .	8,48	87	112	202	249	451	255	56,5	626	162	8821*
Theilenhofen . . . . .	9,11	89	104	199	243	442	268	60,6	544	163	8821
Trendel . . . . .	4,21	45	48	103	114	217	148	68,2	244	164	8831
Unterasbach . . . . .	3,17	44	55	94	110	204	90	44,1	262	165	8821
Unterwurbach . . . . .	8,58	133	177	305	328	633	250	39,5	720	166	8821
Ursheim . . . . .	9,32	96	114	198	240	438	250	57,1	569	167	8831
Wachstein . . . . .	3,38	28	28	66	69	135	113	83,7	211	168	8821
Wald . . . . .	9,30	123	146	279	314	593	306	51,6	734	169	8821
Westheim . . . . .	12,20	136	167	291	334	625	380	60,8	894	170	8821
Wettelsheim . . . . .	15,36	272	439	705	795	1 500	348	23,2	1 512	171	8831
Windischhausen . . . . .	8,47	62	67	108	139	247	161	65,2	385	172	8831
Windsfeld . . . . .	4,59	56	68	130	142	272	140	51,5	352	173	8821
Wolframs- Eschenbach, Stadt . . . . .	6,50	292	445	720	800	1 520	339	22,3	1 514	174	8802
Wolfsbronn . . . . .	2,34	26	26	52	48	100	62	62,0	161	175	8831
Gemeindefreie Gebiete .	34,54	—	1	43	—	43	—	—	88	444	
Zusammen . . .	513,73	7 384	11 123	18 195	21 433	39 628	13 597	34,3	45 854		

38 Landkreis Hersbruck  
Sitz der Kreisverwaltung: Hersbruck, Stadt

AG: Hersbruck; LG: Nürnberg- Fürth; OLG, ArG, SG: Nürnberg; VG: Ansbach; AA: Nürnberg; FA: Hersbruck; OFD: Nürnberg; ZA: Bayreuth f. d. Gem. 121, 124, 126, 145, 146, 147, 149, Nürnberg f. übr. Gem.; HZA: Bamberg u. Nürnberg; HK: Nürnberg; IuHK: für Mittelfranken zu Nürnberg; OPD: Nürnberg; StA: Gem. bilden jeweils einen eigenen Standesamtsbezirk; OKI: A f.d. Gem. 130, B f. übr. Gem.; BWK: 229.

Alfalter . . . . .	6,84	82	127	189	224	413	137	33,2	511	111	8561
Alfeld . . . . .	7,08	157	227	363	377	740	150	20,3	886	112	8561
Algersdorf . . . . .	14,09	112	137	247	273	520	287	55,2	615	113	8565
Altensittenbach . . . . .	7,02	259	556	777	866	1 643	152	9,3	1 546	114	8562
Artelshofen . . . . .	5,99	92	146	189	237	426	110	25,8	591	115	8561
Arzlohe . . . . .	10,60	76	77	153	173	326	225	69,0	432	116	8561
Aspertshofen . . . . .	2,84	40	51	90	91	181	72	39,8	232	117	8561
Breitenbrunn . . . . .	7,02	49	49	93	117	210	159	75,7	237	118	8561
Ellenbach . . . . .	6,06	86	123	212	296	508	165	32,5	530	119	8561
Engelthal . . . . .	6,41	141	218	364	447	811	193	23,8	886	120	8561
Enzendorf . . . . .	7,30	74	159	223	262	485	87	17,9	662	121	8561
Eschenbach . . . . .	4,80	128	196	259	305	564	110	19,5	842	122	8561
Förrenbach . . . . .	11,32	129	203	334	385	719	251	34,9	901	123	8561
Grünreuth . . . . .	8,73	47	49	120	126	246	204	82,9	267	124	8561
Happurg . . . . .	12,18	283	523	754	794	1 548	309	20,0	1 705	125	8561
Hartenstein . . . . .	6,66	120	208	363	361	724	129	17,8	626	126	8561



09 Bayern  
5 RB Mittelfranken  
38, 39

Gemeinde	Fläche	Be- wohnte Gebäude	Haus- halte	Wohnbevölkerung am						Stat. Kenn- ziffer der Ge- meinde	Post- leit- zahl
				6.6.1961					13.9.1950		
				männ- lich	weib- lich	ins- gesamt	dar. land- u. forst- wirtschaftliche Bevölkerung	ins- gesamt			
	qkm	Anzahl					%	Anzahl			
Hartmannshof .....	3,59	164	399	564	550	1 114	58	5,2	1 284	127	8561
Heldmannsberg .....	6,01	38	45	88	117	205	116	56,6	217	128	8561
Henfenfeld .....	6,63	264	465	655	808	1 463	224	15,3	1 377	129	8561
Hersbruck, Stadt .....	8,46	1 255	3 052	3 738	4 564	8 302	146	1,8	8 946	130	8562
Hohenstadt .....	8,34	240	396	543	615	1 158	225	19,4	1 521	131	8561
Hubmersberg .....	10,14	75	90	166	179	345	185	53,6	477	132	8561
Kainsbach .....	10,03	106	119	209	220	429	260	60,6	577	133	8561
Kirchensittenbach .....	3,17	111	156	240	272	512	95	18,6	567	134	8565
Kleedorf .....	3,97	49	62	103	115	218	113	51,8	256	135	8562
Kruppach .....	4,41	39	43	76	83	159	110	69,2	219	136	8561
Kucha .....	4,90	56	61	120	117	237	153	64,6	303	137	8561
Oberkrumbach .....	4,61	52	66	121	128	249	102	41,0	283	138	8561
Offenhausen .....	9,51	171	210	353	416	769	341	44,3	902	139	8561
Pollanden .....	12,46	83	86	165	178	343	244	71,1	370	140	8561
Pommelsbrunn .....	6,41	282	493	623	730	1 353	109	8,1	1 566	141	8561
Reichenschwand .....	6,84	308	596	799	994	1 793	217	12,1	1 888	142	8561
Sendelbach .....	2,40	20	21	41	52	93	71	76,3	154	143	8561
Thalheim .....	3,38	73	99	155	177	332	94	28,3	437	144	8561
Treuf .....	17,63	85	97	189	196	385	235	61,0	463	145	8561*
Velden, Stadt .....	4,75	246	428	597	728	1 325	111	8,4	1 185	146	8564
Viehhofen .....	8,88	33	34	59	82	141	113	80,1	175	147	8564
Vorra .....	9,27	188	290	429	526	955	166	17,4	1 058	148	8561
Wallsdorf .....	4,58	19	19	52	50	102	65	63,7	110	149	8561
Gemeindefreie Gebiete ..	3,77	—	—	—	—	—	—	—	—	—	—
Zusammen ....	289,10	5 832	10 376	14 815	17 231	32 046	6 293	19,6	35 804		

39 Landkreis Hilpoltstein

Sitz der Kreisverwaltung: Hilpoltstein, Stadt

AG: Hilpoltstein; LG: Nürnberg-Fürth; OLG, ArG, SG: Nürnberg; VG: Ansbach; AA: Weißenburg i. Bay.; FA: Eichstätt f. d. Gem. 114, 122, 123, 128, 131, 143, 145, 157, 163, 170, 188, Hilpoltstein f. übr. Gem. u. f. gemfr. Gebiete; OFD: Nürnberg; ZA: Weißenburg i. Bay. f. d. Gem. 123, 143, 145, 170, 188, Schwabach f. übr. Gem.; HZA: Fürth u. Nürnberg; HK: Nürnberg; LuHK: für Mittelfranken zu Nürnberg; OPD: Regensburg f. d. Gemeindeteil Realsmühle i. d. Gem. 121, f. d. Gemeindeteil Rabenhof i. d. Gem. 158, f. d. Gemeindeteile Rothenhof u. Schöllnhof i. d. Gem. 160, f. d. Gemeindeteil Braunshof i. d. Gem. 164, Nürnberg f. übr. Gem. u. f. übr. Teile der Gem. 121, 158, 160 u. 164; StA: Laibstadt f. d. Gem. 150, 176, Zell f. d. Gem. 190, 194, übr. Gem. bilden jeweils einen eigenen Standesamtsbezirk; OKI: B f. alle Gem.; BWK: 230.

Aberzhausen .....	3,90	26	32	58	71	129	91	70,5	185	111	8541
Alfershausen .....	5,73	90	127	217	253	470	209	44,5	634	112	8541
Allersberg, Markt .....	8,14	658	1 166	1 704	1 900	3 604	124	3,4	2 833	113	8501
Altdorf .....	6,38	36	39	77	74	151	74	49,0	227	114	8831
Altenfelden .....	11,98	50	52	134	133	267	159	59,6	318	115	8501
Aue .....	4,05	38	41	75	91	166	111	66,9	242	116	8546
Biburg .....	3,68	28	28	66	62	128	89	69,5	169	117	8831
Birkach .....	10,18	81	91	177	182	359	175	48,7	387	118	8501
Brunnau .....	6,80	35	40	83	80	163	116	71,2	186	119	8501*
Dixenhausen .....	2,33	21	21	39	42	81	59	72,8	104	120	8541
Ebenried .....	14,39	109	116	248	278	526	346	65,8	706	121	8501
Emsing .....	8,48	47	55	95	120	215	111	51,6	294	122	8831
Erkertshofen .....	7,26	50	56	118	142	260	171	65,8	304	123	8831
Esselberg .....	4,72	20	20	44	52	96	90	93,8	133	124	8546
Euerwang .....	9,65	61	65	139	147	286	196	68,5	370	125	8541
Eysölden, Markt .....	6,48	138	187	362	387	749	250	33,4	829	126	8541
Göggelsbuch .....	4,55	54	60	126	138	264	115	43,6	302	127	8501
Grafenberg .....	4,73	37	38	83	99	182	143	78,6	278	128	8541
Greding, Stadt .....	13,26	352	616	780	1 014	1 794	122	6,8	1 902	129	8541
Großhöbing .....	4,76	39	45	105	109	214	107	50,0	279	130	8541
Großnottersdorf .....	6,50	30	32	72	78	150	132	88,0	234	131	8541
Hagenbuch .....	3,40	28	31	65	74	139	113	81,3	173	132	8541
Hagenich .....	1,95	25	26	45	52	97	49	50,5	137	133	8546
Harrlach .....	3,66	26	28	47	47	94	43	45,7	118	134	8501
Hausen .....	4,01	37	43	79	92	171	115	67,3	208	135	8541
Heideck, Stadt .....	3,86	266	500	675	831	1 506	139	9,2	1 535	136	8541
Hernsberg .....	5,51	38	38	106	93	199	149	74,9	219	137	8541

Gemeinde	Fläche	Be- wohnte Gebäude	Haus- halte	Wohnbevölkerung am						Stat. Kenn- ziffer der Ge- meinde	Post- leit- zahl
				6.6.1961					13.9.1950		
				männ- lich	weib- lich	ins- gesamt	dar. land- u. forst- wirtschaftliche Bevölkerung	ins- gesamt			
qkm	Anzahl				%		Anzahl				
Heuberg . . . . .	5,38	45	62	119	127	246	133	54,1	252	138	8543
Hilpoltstein, Stadt . . . . .	6,66	741	1 363	1 771	2 138	3 909	184	4,7	3 092	139	8543
Hofstetten . . . . .	9,46	60	75	140	136	276	95	34,4	238	140	8543
Jahrsdorf . . . . .	6,50	53	56	115	144	259	184	71,0	359	141	8541
Kaising . . . . .	3,56	24	22	50	60	110	79	71,8	127	142	8541
Kaldorf . . . . .	5,47	58	63	140	166	306	196	64,1	416	143	8831
Karm . . . . .	4,46	30	29	68	67	135	107	79,3	196	144	8541
Kesselberg . . . . .	6,51	41	42	95	101	196	133	67,9	242	145	8831
Kleinhöbing . . . . .	3,60	27	44	64	74	138	56	40,6	206	146	8541
Kleinnottersdorf . . . . .	4,71	22	22	53	62	115	103	89,6	159	147	8541
Kraftsbuch . . . . .	7,07	40	44	107	126	233	146	62,7	277	148	8541
Laffenau . . . . .	4,19	81	137	206	224	430	65	15,1	282	149	8541
Laibstadt . . . . .	9,49	74	84	184	202	386	227	58,8	464	150	8541
Lampersdorf . . . . .	6,23	31	35	85	75	160	117	73,1	213	151	8501*
Landersdorf . . . . .	6,57	35	37	85	89	174	137	78,7	258	152	8546
Landerzhofen . . . . .	7,39	44	45	98	108	206	161	78,2	247	153	8541
Lay . . . . .	4,46	31	33	74	89	163	135	82,8	187	154	8541
Liebenstadt . . . . .	12,23	92	103	216	253	469	282	60,1	572	155	8541*
Lohen . . . . .	1,84	29	32	67	66	133	70	52,6	144	156	8541
Mantlach . . . . .	6,68	20	20	64	64	128	113	88,3	173	157	8831
Meckenhausen . . . . .	8,21	107	140	269	295	564	279	49,5	684	158	8541
Mettendorf . . . . .	2,94	17	22	41	41	82	52	63,4	117	159	8541
Michelbach . . . . .	4,32	33	31	82	95	177	139	78,5	191	160	8541*
Mindorf . . . . .	3,58	27	27	68	75	143	86	60,1	182	161	8541
Mörlach . . . . .	2,11	47	60	110	120	230	69	30,0	274	162	8543
Mörsdorf . . . . .	7,34	74	73	161	168	329	219	66,6	409	164	8541
Morsbach . . . . .	4,49	30	30	65	62	127	73	57,5	184	163	8546
Obermässing . . . . .	8,26	108	126	244	262	506	202	39,9	586	165	8541
Österberg . . . . .	3,92	27	27	64	61	125	89	71,2	165	168	8541
Offenbau . . . . .	5,31	75	105	176	201	377	159	42,2	460	166	8541
Ohlangen . . . . .	3,74	23	26	68	62	130	89	68,5	181	167	8541
Patersholz . . . . .	5,79	24	25	52	65	117	95	81,2	150	169	8543
Petersbuch . . . . .	8,62	55	60	142	154	296	206	69,6	327	170	8831
Pierheim . . . . .	4,66	29	32	65	81	146	111	76,0	170	171	8541
Pyras . . . . .	3,14	43	61	114	122	236	139	58,9	262	172	8541
Reinwarzhofen . . . . .	2,44	15	17	36	38	74	52	70,3	134	173	8546
Röckenhofen . . . . .	6,61	53	57	126	121	247	176	71,3	314	174	8541
Röttenbach . . . . .	9,31	208	377	606	642	1 248	177	14,2	861	175	8541
Rudletzholtz . . . . .	2,27	19	20	37	40	77	63	81,8	117	176	8541
Ruppmannsburg . . . . .	5,99	38	37	86	90	176	146	83,0	297	177	8546
Schloßberg . . . . .	4,35	41	46	80	87	167	99	59,3	256	178	8541
Schutzensdorf . . . . .	4,84	23	24	58	62	120	107	89,2	175	179	8546
Schwimbach . . . . .	5,75	45	47	102	109	211	151	71,6	310	180	8546
Selingstadt . . . . .	5,25	39	46	87	110	197	112	56,9	236	181	8541
Sindersdorf . . . . .	2,45	22	22	61	66	127	103	81,1	136	182	8541
Solar . . . . .	4,78	41	46	280	122	402	127	31,6	392	183	8543
Stadelhofen . . . . .	4,87	18	18	48	51	99	91	91,9	141	184	8831
Stauf . . . . .	5,40	48	52	89	111	200	111	55,5	284	185	8541
Thalmässing, Markt . . . . .	7,20	342	567	782	969	1 751	165	9,4	1 757	186	8546
Tiefenbach . . . . .	5,97	24	30	61	60	121	71	58,7	221	187	8541
Titting, Markt . . . . .	5,81	88	103	176	233	409	105	25,7	513	188	8831
Untermässing . . . . .	7,81	79	99	175	191	366	183	50,0	428	189	8541
Unterrödel . . . . .	4,58	31	46	76	92	168	55	32,7	142	190	8541
Waizenhofen . . . . .	5,27	25	26	54	63	117	85	72,6	179	191	8546
Weinsfeld . . . . .	4,54	56	67	124	134	258	124	48,1	301	192	8541
Wengen . . . . .	4,72	36	46	90	88	178	126	70,8	252	193	8831
Zell . . . . .	2,25	40	54	125	296	421	60	14,3	422	194	8541
Gemeindefreie Gebiete . . . . .	35,21	—	—	—	—	—	—	—	—	—	—
Zusammen . . . . .	516,87	6 048	8 633	14 700	16 651	31 351	10 817	34,5	33 620		

09 Bayern  
5 RB Mittelfranken  
40, 41

Gemeinde	Fläche	Be- wohnte Gebäude	Haus- halte	Wohnbevölkerung am					Stat. Kenn- ziffer der Ge- meinde	Post- leit- zahl
				6.6.1961				13.9.1950		
				männ- lich	weib- lich	ins- gesamt	dar. land- u. forst- wirtschaftliche Bevölkerung	ins- gesamt		
	qkm	Anzahl			%	Anzahl				

40 Landkreis Lauf a. d. Pegnitz

Sitz der Kreisverwaltung: Lauf a. d. Pegnitz, Stadt

AG: Lauf a. d. Pegnitz; LG: Nürnberg-Fürth; OLG, ArG, SG: Nürnberg; VG: Ansbach; AA: Nürnberg; FA: Hersbruck; OFD: Nürnberg; ZA: Bay-reuth f. d. Gem. 125, Nürnberg f. übr. Gem. u. f. gemfr. Gebiete; HZA: Bamberg u. Nürnberg; HK: Nürnberg; LuHK: für Mittelfranken zu Nürnberg; OPD: Nürnberg; StA: Günthersbühl f. d. Gem. 121, 133, übr. Gem. bilden jeweils einen eigenen Standesamtsbezirk; OKI: A f. d. Gem. 112, 129, 131, 138, B f. übr. Gem.; BWK: 229.

Beerbach .....	4,12	51	61	105	126	231	151	65,4	304	111	8501
Behringsdorf .....	2,39	552	1 180	1 551	1 727	3 278	60	1,8	2 898	112	8501
Benzendorf .....	3,87	31	35	81	80	161	116	72,0	180	113	8561
Bullach .....	2,03	59	73	127	150	277	96	34,7	269	114	8561
Dehnberg .....	4,42	42	53	112	100	212	65	30,7	252	115	8561
Diepoldsdorf .....	5,14	90	148	212	240	452	81	17,9	477	116	8561
Eckenhaid .....	3,99	127	216	367	415	782	128	16,4	391	117	8501
Freiröttenbach .....	4,30	33	37	91	87	178	107	60,1	222	118	8561
Germersberg .....	6,09	60	87	151	158	309	113	36,6	333	119	8561
Großbellhofen .....	3,85	70	92	163	164	327	128	39,1	377	120	8561
Günthersbühl .....	3,54	58	67	136	136	272	115	42,3	318	121	8501
Hedersdorf .....	5,02	62	111	193	218	411	127	30,9	400	122	8561
Herpersdorf .....	5,78	84	112	216	220	436	139	31,9	411	123	8561*
Heuchling .....	3,45	285	541	697	763	1 460	101	6,9	961	124	856
Hormersdorf .....	8,37	44	63	113	113	226	144	63,7	248	125	8561
Hüttenbach .....	4,16	173	357	482	567	1 049	85	8,1	1 112	126	8561
Kersbach .....	4,22	51	86	147	151	298	125	41,9	323	127	8561
Kirchröttenbach .....	0,56	39	59	90	115	205	43	21,0	199	128	8561
Lauf a. d. Pegnitz, Stadt ..	12,83	1 667	4 596	5 923	6 940	12 863	221	1,7	10 703	129	856
Neunhof .....	6,54	117	179	289	313	602	153	25,4	716	130	8501
Neunkirchen a. Sand ...	3,03	174	569	822	873	1 695	24	1,4	890	131	8561
Oberndorf .....	7,07	50	78	131	133	264	111	42,0	301	132	8561
Oedenberg .....	1,36	23	30	47	52	99	57	57,6	113	133	8501
Osternohe .....	8,58	128	148	282	294	576	243	42,2	670	134	8561
Ottensoos .....	6,79	223	449	660	719	1 379	174	12,6	1 298	135	8561
Röthenbach a. d. Pegnitz, Stadt .....	5,33	1 108	3 203	4 672	4 901	9 573	26	0,3	8 633	137	8505
Rollhofen .....	2,87	105	201	289	333	622	84	13,5	620	136	8561
Rückersdorf .....	3,24	688	1 298	1 648	1 955	3 603	94	2,6	2 825	138	8501
Schnaittach, Markt ...	6,05	581	1 286	1 748	2 126	3 874	120	3,1	3 732	139	8563
Schönberg .....	4,66	184	303	461	486	947	201	21,2	951	140	8561
Siegersdorf .....	3,56	38	44	93	96	189	118	62,4	236	141	8561
Simmelsdorf .....	5,92	98	205	314	313	627	118	18,8	756	142	8561
Simonshofen .....	8,83	76	120	224	251	475	128	26,9	435	143	8561
Speikern .....	4,01	86	154	232	252	484	64	13,2	348	144	8561
Utzmannsbach .....	1,16	32	44	59	60	119	10	8,4	151	145	8561
Weigenhofen .....	9,48	92	116	207	212	419	196	46,8	566	146	8561
Wetzendorf .....	2,93	98	183	267	290	557	59	10,6	445	147	856
Gemeindefreie Gebiete ..	5,19	—	—	—	—	—	—	—	—	—	—
Zusammen ...	184,73	7 479	16 584	23 402	26 129	49 531	4 125	8,3	44 064		

41 Landkreis Neustadt a. d. Aisch

Sitz der Kreisverwaltung: Neustadt a. d. Aisch, Stadt

AG: Fürth f. d. Gem. 113, 119 bis 122, 128, 130 bis 134, 136, 137, 141, 143, 145, 147, 148, 149, 151 bis 156, 158, 159, 162, 163, 165, 167, 168, 173, 179, 183, 184, 188, 192, 193 u. f. d. gemfr. Gebiete Hirschberg u. Schußbach, Neustadt a. d. Aisch f. übr. Gem. u. f. übr. gemfr. Gebiete; LG: Nürnberg-Fürth; OLG, ArG, SG: Nürnberg; VG, AA: Ansbach; FA: Fürth f. d. Gem. 113, 128, 130, 133, 137, 145, 147, 151, 155, 158, 163, 165, 167, 168, 173, 183, 188, 193 u. f. d. gemfr. Gebiet Hirschberg, Neustadt a. d. Aisch f. übr. Gem. u. f. übr. gemfr. Gebiete; OFD: Nürnberg; ZA: Ansbach f. d. Gem. 128, 155, Fürth f. d. Gem. 113, 121, 122, 130, 131, 133, 137, 145, 147, 149, 151 bis 154, 156, 158, 162, 163, 165, 167, 168, 183, 184, 188, 192, Neustadt a. d. Aisch f. übr. Gem.; HZA: Fürth; HK: Nürnberg; LuHK: für Mittelfranken zu Nürnberg; OPD: Nürnberg; StA: Gem bilden jeweils einen eigenen Standesamtsbezirk; OKI: A f. d. Gem. 166, B f. übr. Gem.; BWK: 226.

Abtsgreuth .....	7,86	37	53	96	106	202	107	53,0	289	111	8531
Altershausen .....	11,37	54	67	128	154	282	180	63,8	354	112	8531
Altseulingsbach .....	7,90	45	49	113	111	224	155	69,2	302	113	8531*

Gemeinde	Fläche	Be- wohnte Gebäude	Haus- halte	Wohnbevölkerung am						Stat. Kenn- ziffer der Ge- meinde	Post- leit- zahl
				6.6.1961				13.9.1950			
				männ- lich	weib- lich	ins- gesamt	dar. land- u. forst- wirtschaftliche Bevölkerung	ins- gesamt			
	qkm	Anzahl				%	Anzahl				
Baudenbach, Markt . . . .	10,59	93	123	207	249	456	191	41,9	577	114	8531
Beerbach . . . . .	5,69	65	75	152	165	317	167	52,7	370	115	8531
Bergtheim . . . . .	1,69	29	35	61	71	132	83	62,9	153	116	8531
Birkenfeld . . . . .	3,75	79	141	225	242	467	96	20,6	465	117	8531
Birnbaum . . . . .	3,02	54	71	110	119	229	86	37,6	288	118	8531
Bräuersdorf . . . . .	4,62	29	38	84	74	158	88	55,7	231	119	8535
Brunn . . . . .	4,85	100	144	241	275	516	152	29,5	666	120	8535
Buchen . . . . .	4,19	19	26	56	55	111	67	60,4	143	121	8531
Buchklingen . . . . .	2,17	18	22	39	42	81	61	75,3	118	122	8535
Dachsbach, Markt . . . .	4,77	123	205	322	340	662	191	28,9	701	123	8531
Demantsfürth . . . . .	3,64	49	66	137	135	272	151	55,5	386	124	8531
Dettendorf . . . . .	4,99	52	64	128	121	249	107	43,0	341	125	8531
Diebach . . . . .	3,25	34	49	102	103	205	92	44,9	179	126	8531
Diespeck . . . . .	8,00	326	602	833	968	1 801	238	13,2	1 423	127	8531
Dietenhofen, Markt . . . .	5,37	248	394	649	697	1 346	156	11,6	1 162	128	8501
Dietersheim . . . . .	4,78	57	88	162	171	333	112	33,6	266	129	8531
Dippoldsberg . . . . .	4,68	55	62	121	135	256	177	69,1	385	130	8534
Dürrnbuch . . . . .	5,16	48	52	104	113	217	149	68,7	314	131	8535
Ebersbach . . . . .	5,38	24	34	63	79	142	91	64,1	160	132	8531
Ebersdorf . . . . .	6,01	42	65	131	128	259	122	47,1	315	133	8501
Eckenberg . . . . .	7,64	41	53	113	99	212	121	57,1	324	134	8531
Eggensee . . . . .	7,12	26	35	66	67	133	93	69,9	180	135	853
Emskirchen, Markt . . . .	7,03	331	671	898	1 063	1 961	145	7,4	1 823	136	8535
Eschenbach . . . . .	6,78	61	85	154	188	342	161	47,1	369	137	8531
Frankenfeld . . . . .	2,85	19	28	50	49	99	61	61,6	147	138	8531
Gerhardshofen . . . . .	9,92	92	119	188	240	428	199	46,5	484	139	8531
Göttelhöf . . . . .	3,89	24	26	57	65	122	65	53,3	125	140	8531
Gunzendorf . . . . .	6,67	38	58	107	114	221	115	52,0	277	141	8531
Gutenstetten . . . . .	9,03	100	139	255	259	514	262	51,0	685	142	8531
Hagenbüchach . . . . .	6,89	93	151	230	285	515	136	26,4	481	143	8501
Hambühl . . . . .	4,01	46	61	116	114	230	125	54,3	299	144	8531
Herpersdorf . . . . .	4,25	30	43	96	101	197	99	50,3	242	145	8501
Herrnneuses . . . . .	5,27	58	63	118	130	248	150	60,5	321	146	8531
Hirschneuses . . . . .	5,61	40	44	90	120	210	126	60,0	244	147	8534
Hoholz . . . . .	5,98	44	61	90	105	195	75	38,5	212	148	8535
Jobstgreuth . . . . .	3,91	39	39	90	96	186	113	60,8	216	149	8531
Kästel . . . . .	6,87	50	52	105	122	227	138	60,8	266	150	8531
Katterbach . . . . .	7,68	57	62	139	150	289	192	66,4	360	151	8534
Kirchfembach . . . . .	4,19	44	61	128	122	250	100	40,0	238	152	8506
Klausaurach . . . . .	5,24	27	28	71	70	141	111	78,7	195	153	8531
Kotzenaurach . . . . .	2,92	28	30	55	63	118	89	75,4	203	154	8531
Leonrod . . . . .	2,13	32	38	75	103	178	77	43,3	177	155	8501
Linden . . . . .	6,06	80	98	169	193	362	183	50,6	474	156	8531
Losaurach . . . . .	5,55	30	39	81	84	165	113	68,5	238	157	8531
Markt Erlbach, Markt . . .	7,22	303	629	867	974	1 841	203	11,0	1 774	158	8531
Mausdorf . . . . .	7,56	43	51	105	112	217	176	81,1	271	159	8501*
Mönchsberg . . . . .	2,86	20	23	58	51	109	83	76,1	139	160	8531
Münchsteinach . . . . .	7,86	116	192	287	297	584	165	28,3	673	161	8531
Neidhardswinden . . . . .	4,90	45	49	99	101	200	132	66,0	286	162	8531
Neudorf . . . . .	5,83	24	27	69	54	123	90	73,2	180	163	8501
Neuebersbach . . . . .	1,66	27	27	65	59	124	94	75,8	149	164	8531
Neuhof a.d. Zenn, Markt . .	11,47	163	263	443	474	917	306	33,4	1 006	165	8501*
Neustadt a.d. Aisch, Stadt	13,88	1 260	3 244	4 048	4 876	8 924	353	4,0	8 453	166	853
Neuziegenrück . . . . .	0,83	21	27	45	68	113	71	62,8	129	167	8531*
Oberfeldbrecht . . . . .	9,30	47	52	120	132	252	199	79,0	334	168	8501
Oberhöchstädt . . . . .	5,99	77	96	167	204	371	209	56,3	429	169	8531
Oberroßbach . . . . .	5,40	38	47	95	107	202	136	67,3	284	170	8531
Pahres . . . . .	4,23	33	52	81	81	162	67	41,4	215	171	8531
Peppenhöchstädt . . . . .	5,20	75	79	177	148	325	236	72,6	436	172	8531
Pirkach . . . . .	3,42	38	47	93	106	199	87	43,7	197	173	8501
Rauschenberg, Markt . . .	2,27	69	81	129	171	300	153	51,0	346	174	8531
Reinhardshofen . . . . .	6,63	52	65	114	130	244	150	61,5	353	175	8531
Rennhofen . . . . .	5,48	31	35	66	73	139	111	79,9	209	176	8535

Gemeinde	Fläche	Be- wohnte Gebäude	Haus- halte	Wohnbevölkerung am						Stat. Kenn- ziffer der Ge- meinde	Post- leit- zahl
				6.6.1961					13.9.1950		
				männ- lich	weib- lich	ins- gesamt	dar. land- u. forst- wirtschaftliche Bevölkerung	ins- gesamt			
qkm	Anzahl				%	Anzahl					
Rockenbach . . . . .	1,61	26	29	51	57	108	88	81,5	146	177	8531
Roßbach . . . . .	1,84	24	28	53	51	104	65	62,5	141	178	8531
Schauerberg . . . . .	4,96	38	52	108	102	210	125	59,5	268	179	8535
Schauerheim . . . . .	7,28	89	119	216	218	434	155	35,7	492	180	8531
Schellert . . . . .	3,31	40	48	89	98	187	101	54,0	222	181	8531
Schornweisach . . . . .	9,16	96	115	236	241	477	221	46,3	543	182	8531
Seubersdorf . . . . .	9,15	55	65	147	145	292	181	62,0	372	183	8501
Siedelbach . . . . .	7,42	34	39	98	92	190	145	76,3	287	184	8531
Stübach . . . . .	7,93	110	147	235	278	513	222	43,3	648	185	8531
Tragelhöchstädt . . . . .	2,02	28	31	57	62	119	76	63,9	184	186	8531
Traishöchstädt . . . . .	7,57	35	38	78	91	169	121	71,6	251	187	8531
Trautskirchen . . . . .	6,58	131	168	369	424	793	247	31,1	972	188	8501
Uehlfeld, Markt . . . . .	11,21	183	316	463	509	972	182	18,7	1 177	189	8531
Unternesselbach . . . . .	8,32	88	98	198	207	405	205	50,6	544	190	8531
Unterschweinach . . . . .	4,97	42	52	93	114	207	132	63,8	267	191	8531
Wilhelmsdorf . . . . .	2,38	139	247	360	382	742	84	11,3	690	192	8531
Wilhelmsdorf, Markt . . .	8,08	468	1 041	1 434	1 595	3 029	209	6,9	2 709	193	8534
Willmersbach . . . . .	1,72	49	55	105	109	214	81	37,9	225	194	8531
Gemeindefreie Gebiete .	14,40	—	—	—	—	—	—	—	—	—	—
Zusammen . . .	493,06	7 267	12 383	19 323	21 648	40 971	11 729	28,6	44 169		

42 Landkreis Nürnberg

Sitz der Kreisverwaltung: Altdorf b. Nürnberg, Stadt

AG: Nürnberg; LG: Nürnberg-Fürth; OLG, A+G, SG: Nürnberg; VG: Ansbach; AA: Nürnberg; FA: Nürnberg-West f.d. Gem. 141, Nürnberg-Ost f. übr. Gem. u. f. gemfr. Gebiete; OFD, ZA, HZA, HK: Nürnberg; luHK: für Mittelfranken zu Nürnberg; OPD: Nürnberg; StA: Gem. bilden jeweils einen eigenen Standesamtsbezirk; OKI: A f.d. Gem. 111, 120, 121, ohne Gemeindeteil Birnthon, 138, 141, 145, B f. übr. Gem. u. f. d. Gemeindeteil Birnthon i.d. Gem. 121; BWK: 229.

Altdorf b. Nürnberg, Stadt	8,80	809	1 987	2 583	3 211	5 794	222	3,8	5 507	111	8503
Altenthann .....	5,53	96	137	250	271	521	163	31,3	567	112	8501
Brunn .....	1,51	48	53	77	103	180	75	41,7	183	113	8501
Burgthann .....	5,77	359	674	961	1 172	2 133	142	6,7	1 452	114	8501
Diepersdorf .....	4,13	186	312	475	526	1 001	180	18,0	938	115	8561
Dörlbach .....	4,89	33	39	69	89	158	91	57,6	200	116	8501
Eismannsberg .....	6,17	98	106	169	203	372	177	47,6	446	117	8501
Entenberg .....	2,26	48	60	100	101	201	71	35,3	235	118	8561
Ezelsdorf .....	5,70	137	192	325	358	683	157	23,0	646	119	8501
Feucht, Markt .....	5,71	1 049	2 548	3 496	3 811	7 307	55	0,8	4 703	120	8501
Fischbach b. Nürnberg ..	5,05	1 282	2 995	4 194	4 378	8 572	122	1,4	5 416	121	8501
Gersdorf .....	6,74	86	105	206	228	434	170	39,2	490	122	8561
Grub .....	5,09	50	55	97	107	204	106	52,0	277	123	8501
Grünsberg .....	3,26	55	86	135	145	280	87	31,1	339	124	8503
Hagenhausen .....	5,12	66	75	168	158	326	133	40,8	330	125	8503
Haimendorf .....	3,51	93	158	234	239	473	113	23,9	486	126	8561
Leinburg .....	4,42	215	359	556	601	1 157	180	15,6	1 116	127	8561
Lindelburg .....	6,81	60	81	144	135	279	74	26,5	351	128	8501
Moosbach .....	3,40	143	288	771	597	1 368	70	5,1	969	129	8501
Oberferrieden .....	5,42	206	342	538	568	1 106	111	10,0	1 017	130	8501
Oberhaidelbach .....	2,27	38	52	97	106	203	85	41,9	262	131	8561
Penzenhofen .....	3,85	115	187	302	324	626	110	17,6	577	132	8501
Pühlheim .....	6,33	71	75	142	149	291	159	54,6	377	133	8503
Püscheldorf .....	3,32	30	29	52	57	109	85	78,0	135	134	8561
Rasch .....	5,70	103	128	238	246	484	191	39,5	592	135	8501
Rieden .....	7,06	75	83	179	191	370	204	55,1	392	136	8503
Röthenbach b. Altdorf ..	3,41	44	62	110	108	218	74	33,9	221	137	8503
Schwaig b. Nürnberg ...	3,01	778	1 587	1 992	2 290	4 282	71	1,7	3 292	138	8504
Schwarzenbach .....	3,15	65	88	165	170	335	116	34,6	381	139	8501
Schwarzenbruck .....	8,01	403	788	1 152	1 333	2 485	46	1,9	1 680	140	8501
Stein b. Nürnberg .....	9,13	926	2 900	3 484	3 971	7 455	175	2,3	6 672	141	8504
Unterferrieden .....	9,18	113	163	304	309	613	170	27,7	630	142	8501
Unterhaidelbach .....	2,50	19	35	50	70	120	51	42,5	127	143	8561

Gemeinde	Fläche	Be- wohnte Gebäude	Haus- halte	Wohnbevölkerung am						Stat. Kenn- ziffer der Ge- meinde	Post- leit- zahl
				6.6.1961					13.9.1950		
				männ- lich	weib- lich	ins- gesamt	dar. land- u. forst- wirtschaftliche Bevölkerung	ins- gesamt			
				qkm	Anzahl				%		
Weissenbrunn . . . . .	6,87	109	144	257	276	533	125	23,5	552	144	8503
Winkelhaid . . . . .	4,73	253	400	632	685	1 317	165	12,5	1 115	145	8501*
Gemeindefreie Gebiete .	112,30	3	8	31	10	41	18	43,9	71	444	
Zusammen . . .	290,09	8 264	17 381	24 735	27 296	52 031	4 344	8,3	42 744		

43 Landkreis Rothenburg ob der Tauber  
Sitz der Kreisverwaltung: Rothenburg ob der Tauber, Stadt

AG: Rothenburg ob der Tauber; LG: Ansbach; OLG, ArG, SG: Nürnberg; VG, AA: Ansbach; FA: Rothenburg ob der Tauber; OFD: Nürnberg; ZA: Rothenburg ob der Tauber; HZA: Fürth; HK: Nürnberg; IuHK: für Mittelfranken zu Nürnberg; OPD: Nürnberg; StA: Gem. bilden jeweils einen eigenen Standesamtsbezirk; OKI: B f. alle Gem.; BWK: 225.

Adelshofen .....	10,07	79	86	181	181	362	248	68,5	597	111	8801
Anfelden .....	3,34	23	31	54	59	113	75	66,4	188	112	8802
Bellershausen .....	4,25	39	39	92	92	184	120	65,2	214	113	8801
Bettenfeld .....	9,57	61	63	145	145	290	227	78,3	411	114	8801
Bettwar .....	2,59	41	48	75	100	175	88	50,3	195	115	8801
Bieg .....	9,04	51	53	123	126	249	184	73,9	347	116	8801
Binzwangen .....	11,40	74	83	161	165	326	211	64,7	453	117	8801
Bockenfeld .....	3,33	48	51	87	95	182	110	60,4	271	118	8801
Bottenweiler .....	4,65	29	37	81	69	150	125	83,3	197	119	8801
Brunst .....	4,23	50	60	114	115	229	108	47,2	339	120	8801
Buch a. Wald .....	6,49	83	86	174	187	361	217	60,1	485	121	8801
Burghausen .....	3,17	16	15	26	39	65	50	76,9	128	122	8801
Cadolzhofen .....	4,15	34	32	70	74	144	123	85,4	203	123	8801
Diebach .....	9,83	99	114	219	218	437	227	51,9	583	124	8801
Dombühl, Markt .....	9,77	150	251	362	414	776	194	25,0	902	125	8801
Dornhausen .....	7,08	32	33	77	80	157	144	91,7	209	126	8801
Eckartsweiler .....	6,45	24	25	59	53	112	88	78,6	170	127	8801
Endsee .....	7,14	35	43	95	98	193	126	65,3	317	128	8801
Erlach .....	6,99	30	34	82	77	159	139	87,4	242	129	8801
Ermetzhof .....	1,75	18	22	37	43	80	51	63,8	105	130	8801
Erzberg .....	7,93	56	60	129	136	265	194	73,2	358	131	8801
Faulenberg .....	7,49	42	44	82	104	186	121	65,1	228	132	8801
Frommetsfelden .....	3,23	31	33	66	70	136	107	78,7	208	133	8801
Gailnau .....	4,26	50	60	118	116	234	112	47,9	271	134	8801
Gailroth .....	8,65	57	65	123	132	255	166	65,1	379	135	8801
Gasthofen .....	12,31	76	85	198	183	381	282	74,0	526	136	8801
Gattenhofen .....	9,59	70	84	152	155	307	195	63,5	455	137	8801
Gebstättel .....	10,17	187	259	402	455	857	318	37,1	998	138	8801
Geslau .....	5,59	69	85	155	181	336	157	46,7	393	139	8801
Großharbach .....	5,41	47	61	103	121	224	142	63,4	347	140	8801
Gunzendorf .....	8,26	47	50	103	129	232	177	76,3	305	141	8801
Habelsee .....	5,75	47	55	115	121	236	146	61,9	339	142	8801
Hagenau .....	7,63	34	38	93	98	191	145	75,9	288	143	8801
Hartershofen .....	5,89	60	68	132	133	265	142	53,6	381	144	8801
Insingen .....	14,01	128	159	315	330	645	372	57,7	725	145	8801
Kirnberg .....	5,64	46	44	97	99	196	140	71,4	233	146	8801
Kloster Sulz .....	5,80	79	97	181	199	380	174	45,8	514	165	8801
Leuzenbronn .....	11,17	71	73	166	166	332	261	78,6	527	147	8803
Lohr .....	7,33	53	53	137	126	263	174	66,2	392	148	8801
Neusitz .....	9,17	103	132	227	261	488	257	52,7	534	149	8801
Neustett .....	3,66	45	44	94	90	184	143	77,7	232	150	8801
Nordenberg .....	5,95	63	71	134	159	293	165	56,3	388	151	8801
Oberfelden .....	4,63	27	30	60	72	132	100	75,8	201	152	8801
Oberscheckenbach .....	5,54	37	44	104	96	200	155	77,5	333	153	8801
Oestheim .....	8,16	84	100	192	204	396	219	55,3	523	155	8801
Ohrenbach .....	11,46	99	101	207	220	427	311	72,8	649	154	8801*
Poppenbach .....	3,08	14	14	39	33	72	66	91,7	89	156	8801
Preuntsfelden .....	7,45	57	61	129	152	281	216	76,9	343	157	8801
Schillingsfürst, Stadt ..	11,30	343	615	779	1 118	1 897	224	11,8	2 196	158	8801
Schwabsroth .....	14,35	73	73	162	166	328	261	79,6	488	159	8801

Gemeinde	Fläche	Be- wohnte Gebäude	Haus- halte	Wohnbevölkerung am						Stat. Kenn- ziffer der Ge- meinde	Post- leit- zahl
				6.6.1961					13.9.1950		
				männ- lich	weib- lich	ins- gesamt	dar. land- u. forst- wirtschaftliche Bevölkerung	ins- gesamt			
qkm	Anzahl				%	Anzahl					
Schweinsdorf .....	4,55	71	83	134	161	295	170	57,6	381	160	8801
Steinach a.d. Ens .....	4,95	63	89	143	159	302	129	42,7	411	161	8801
Steinsfeld .....	6,64	80	100	174	199	373	192	51,5	493	162	8801
Stettberg .....	4,44	39	43	83	93	176	128	72,7	221	163	8801
Stilzendorf .....	8,83	63	74	151	172	323	211	65,3	463	164	8801
Tauberscheckenbach ..	3,11	42	51	88	91	179	88	49,2	245	166	8801
Tauberzell .....	4,91	59	67	136	140	276	119	43,1	341	167	8801
Wettringen .....	13,60	141	160	284	329	613	337	55,0	833	168	8801
Wildenholz .....	8,65	101	105	197	215	412	237	57,5	509	169	8801
Windelsbach .....	5,92	56	62	109	122	231	144	62,3	349	170	8801
Wörnitz .....	11,51	120	124	252	279	531	324	61,0	655	171	8801
Gemeindefreie Gebiete ..	18,10	—	—	—	—	—	—	—	—	—	—
Zusammen ...	451,34	4 046	4 922	9 059	10 015	19 074	10 576	55,4	25 300		

44 Landkreis Scheinfeld

Sitz der Kreisverwaltung: Scheinfeld, Stadt

AG: Scheinfeld; LG: Nürnberg-Fürth; OLG, ArG, SG: Nürnberg; VG, AA: Ansbach; FA: Kitzingen f. d. Gem. 114, 119, 120, 126, 127, 129, 132, 134, 136, 142, 145, 146, 153, 164, Neustadt a. d. Aisch f. übr. Gem. u. f. gemfr. Gebiete; OFD: Nürnberg; ZA: Bamberg f. d. Gem. 115, 117, 124, 125, 128, 137, 150, Erlangen f. d. Gem. 148, Kitzingen f. d. Gem. 114, 119, 120, 126, 127, 129, 132, 134, 136, 142, 145, 146, 153, 164, Neustadt a. d. Aisch f. übr. Gem.; HZA: Bamberg, Fürth u. Würzburg; HK: Nürnberg; LuHK: für Mittelfranken zu Nürnberg; OPD: Nürnberg; StA: Gem. bilden jeweils einen eigenen Standesamtsbezirk; OKI: B f. alle Gem.; BWK: 226.

Altmannshausen .....	11,20	59	68	150	157	307	180	58,6	364	111	8536*
Appenfelden .....	3,68	40	43	94	93	187	95	50,8	240	112	8602
Birklingen .....	2,84	21	25	53	57	110	48	43,6	110	114	8715
Breitenlohe .....	2,00	47	61	96	105	201	72	35,8	269	115	8602
Burgambach .....	3,43	26	30	60	76	136	77	56,6	170	116	8533
Burghaslach, Markt ...	8,16	201	307	430	497	927	229	24,7	1 213	117	8602
Deutenheim .....	6,40	47	55	110	128	238	136	57,1	260	118	8531
Dornheim .....	11,10	77	80	191	195	386	251	65,0	403	119	8715
Einersheim, Markt ....	7,77	183	278	480	539	1 019	242	23,7	1 081	120	8711
Erlabronn .....	2,92	38	43	76	77	153	58	37,9	204	121	8533
Ezelheim .....	6,98	54	54	94	100	194	113	58,2	311	122	8531
Frankfurt .....	4,63	21	22	58	68	126	84	66,7	158	123	8531
Freihaslach .....	8,37	41	45	94	100	194	126	64,9	251	124	8602
Fürstenforst .....	0,87	19	23	44	43	87	36	41,4	111	125	8602
Füttersee .....	4,46	30	36	76	88	164	113	68,9	197	126	8602
Geiselwind, Markt ....	8,92	98	130	253	268	521	173	33,2	649	127	8602
Gleißenberg .....	2,61	42	47	93	92	185	108	58,4	243	128	8602
Gräfenneuses .....	4,52	21	23	54	54	108	88	81,5	151	129	8602
Grappertshofen .....	5,02	27	28	59	80	139	99	71,2	163	130	8533
Haag .....	5,54	39	49	97	101	198	135	68,2	290	131	8602
Hellmitzheim .....	9,92	92	108	208	219	427	214	50,1	459	132	8711
Herpersdorf .....	6,94	43	44	103	120	223	178	79,8	273	133	8533
Holzberndorf .....	2,18	15	14	31	28	59	42	71,2	76	134	8602
Ingolstadt .....	5,88	33	35	67	84	151	120	79,5	200	135	8531
Iphofen, Stadt .....	26,06	427	747	1 081	1 234	2 315	580	25,1	2 419	136	8715
Kirchrimbach .....	10,54	71	76	148	168	316	200	63,3	417	137	8602
Kornhöfstadt .....	6,79	81	92	187	201	388	199	51,3	467	138	8531
Krassolzheim .....	9,26	40	43	97	111	208	165	79,3	239	139	8531
Krautosheim .....	5,62	66	86	158	151	309	195	63,1	440	140	8531
Krettenbach .....	2,93	21	28	53	57	110	55	50,0	142	141	8531
Langenberg .....	3,70	27	30	65	56	121	61	50,4	158	142	8602
Langenfeld .....	7,20	133	223	345	396	741	183	24,7	826	143	8531
Markt Bibart, Markt ...	14,61	196	397	587	656	1 243	210	16,9	1 747	113	8536
Markt Nordheim, Markt ..	15,49	122	131	242	277	519	299	57,6	701	144	8531
Markt Taschendorf, Markt	8,79	79	90	181	194	375	209	55,7	493	160	8531
Mönchsondheim .....	6,29	63	70	138	149	287	200	69,7	406	145	8711
Nenzenheim .....	10,70	115	132	260	283	543	327	60,2	638	146	8711
Neundorf .....	3,64	23	26	51	63	114	84	73,7	139	147	8531
Niederndorf .....	2,47	25	26	64	55	119	63	52,9	140	148	8602
Oberlaimbach .....	3,55	31	38	77	81	158	77	48,7	246	149	8531

Gemeinde	Fläche	Be- wohnte Gebäude	Haus- halte	Wohnbevölkerung am						Stat. Kenn- ziffer der Ge- meinde	Post- leit- zahl
				6.6.1961					13.9.1950		
				männ- lich	weib- lich	ins- gesamt	dar. land- u. forst- wirtschaftliche Bevölkerung	ins- gesamt			
qkm	Anzahl				%	Anzahl					
Oberrimbach . . . . .	9,94	58	78	142	152	294	141	48,0	386	150	8602
Oberscheinfeld, Markt . .	14,44	71	84	191	181	372	178	47,8	496	151	8531
Obersteinbach . . . . .	5,43	68	96	154	186	340	137	40,3	509	152	8531
Possenheim . . . . .	5,19	45	48	98	99	197	118	59,9	274	153	8715
Prühl . . . . .	6,38	51	58	125	116	241	168	69,7	354	154	8531
Ruthmannsweiler . . . . .	3,01	15	23	32	45	77	48	62,3	96	155	8531
Scheinfeld, Stadt . . . . .	4,68	390	841	1 176	1 358	2 534	163	6,4	2 516	156	8533
Schnodsenbach . . . . .	3,67	59	74	151	157	308	120	39,0	327	157	8533
Stierhöfsetten . . . . .	5,96	44	64	112	124	236	135	57,2	348	158	8531
Sugenheim, Markt . . . . .	13,24	167	251	358	410	768	214	27,9	1 044	159	8531
Thierberg . . . . .	2,63	29	30	77	75	152	71	46,7	182	161	8531
Ullstadt . . . . .	12,39	116	161	247	317	564	221	39,2	751	162	8531
Unterlaimbach . . . . .	4,04	44	53	93	113	206	102	49,5	302	163	8531
Wasserberndorf . . . . .	8,57	80	86	185	186	371	236	63,6	475	164	8602
Ziegenbach . . . . .	4,32	24	31	61	64	125	80	64,0	146	165	8715
Gemeindefreie Gebiete .	15,32	—	—	—	—	—	—	—	—	—	—
Zusammen . . .	393,21	4 095	5 861	10 007	11 084	21 091	8 256	39,1	25 670		

45 Landkreis Schwabach  
Sitz der Kreisverwaltung: Schwabach, Stadt

**AG:** Roth b. Nürnberg f. d. Gem. 111, 112, 114, 115, 116, 119, 121, 122, 124, 127, 133, 134, 135, 138, 139, 144, 146, 147, 150, 151, 153, 155, 157, 158 u. f. d. gemfr. Gebiete Aabenberger Wald, Druidenstein u. Roßlaub, Schwabach f. übr. Gem. u. f. übr. gemfr. Gebiete; **LG:** Nürnberg - Fürth; **OLG, ArG, SG:** Nürnberg; **VG:** Ansbach; **AA:** Nürnberg; **FA:** Schwabach; **OFD:** Nürnberg; **ZA:** Ansbach f. d. Gem. 127, 151, Nürnberg f. d. Gem. 141, 148, 156, Schwabach f. übr. Gem.; **HZA:** Fürth u. Nürnberg; **HK:** Nürnberg; **IuHK:** für Mittelfranken zu Nürnberg; **OPD:** Nürnberg; **StA:** Gem. bilden jeweils einen eigenen Standesamtsbezirk; **OKI:** A. f. d. Gem. 129, 146, 159, f. Anlagen d. Bundeswehr i. d. Gem. 115, B f. übr. Gem. u. f. Teile d. Gem. 115; **BWKr:** 229.

Abenberg, Stadt .....	8,42	483	763	1 108	1 319	2 427	255	10,5	2 303	111	8541
Aurau .....	12,22	90	112	226	235	461	209	45,3	457	112	8542
Barthelmesaurach .....	8,32	101	135	231	272	503	216	42,9	577	113	8541
Beerbach .....	6,03	38	49	104	92	196	123	62,8	268	114	8541
Belmbrach .....	16,72	159	278	929	484	1 413	215	15,2	966	115	8542
Bernlohe .....	3,76	57	95	137	146	283	37	13,1	242	116	8542
Büchenbach .....	10,54	309	642	961	1 213	2 174	219	10,1	1 112	117	8541
Dürrenmungenau .....	6,61	64	73	143	146	289	159	55,0	318	119	8541
Ebersbach .....	7,22	45	54	107	118	225	137	60,9	281	120	8541
Eckersmühlen .....	13,50	296	485	734	775	1 509	163	10,8	1 277	121	8541
Georgensgmünd .....	13,38	583	1 087	1 568	1 730	3 298	216	6,5	3 051	122	8544
Großschwarzenlohe .....	7,10	172	301	477	517	994	171	17,2	818	123	8501*
Großweingarten .....	11,02	187	235	460	488	948	337	35,5	985	124	8545
Günzersreuth .....	13,14	96	123	240	258	498	215	43,2	532	125	8541
Gustenfelden .....	9,76	100	130	257	266	523	248	47,4	630	126	8541
Hergersbach .....	3,72	20	21	43	48	91	67	73,6	156	127	8802
Kammerstein .....	10,97	126	215	327	350	677	187	27,6	536	128	8541
Katzwang .....	7,79	781	1 527	2 005	2 234	4 239	129	3,0	3 314	129	8541*
Kleinschwarzenlohe ...	5,24	103	177	258	287	545	109	20,0	478	130	8501
Kornburg, Markt .....	4,32	172	320	460	494	954	132	13,8	882	131	8501
Leerstetten .....	20,72	125	181	309	326	635	247	38,9	643	132	8501*
Mäbenberg .....	5,17	73	80	154	158	312	131	42,0	326	133	8544
Mosbach .....	11,09	52	56	141	156	297	216	72,7	373	134	8544
Obersteinbach ob Gmünd.	11,81	56	67	156	141	297	207	69,7	315	135	8541
Ottersdorf .....	14,19	93	122	217	233	450	221	49,1	528	136	854
Penzendorf .....	3,05	112	208	285	298	583	27	4,6	482	137	8541
Petersgmünd .....	4,67	80	122	177	213	390	98	25,1	367	138	8544
Pfaffenhofen .....	14,26	179	301	467	489	956	136	14,2	793	139	8542
Prünst .....	14,94	72	76	164	163	327	247	75,5	479	140	8541
Raubersried .....	21,43	63	93	146	174	320	109	34,1	327	141	8501
Rednitzhembach .....	5,96	302	573	769	912	1 681	96	5,7	1 146	142	854
Regelsbach .....	14,40	166	265	427	484	911	336	36,9	1 000	143	8501
Rittersbach .....	8,33	88	131	234	251	485	174	35,9	504	144	8544
Röthenbach b. Sankt Wolfgang .....	10,74	166	349	466	518	984	43	4,4	924	148	8501



Gemeinde	Fläche	Be- wohnte Gebäude	Haus- halte	Wohnbevölkerung am						Stat. Kenn- ziffer der Ge- meinde	Post- leit- zahl
				6.6.1961					13.9.1950		
				männ- lich	weib- lich	ins- gesamt	dar. land- u. forst- wirtschaftliche Bevölkerung	ins- gesamt			
qkm	Anzahl				%	Anzahl					
Rohr . . . . .	11,39	129	185	361	366	727	314	43,2	904	145	8541
Roth b. Nürnberg, Stadt .	13,78	1 532	3 664	4 826	5 455	10 281	136	1,3	8 910	146	8542
Rothaurach . . . . .	6,98	68	104	159	180	339	95	28,0	329	147	8542
Schwand b. Nürnberg, Markt . . . . .	12,92	177	331	489	520	1 009	132	13,1	1 034	149	8501
Spalt, Stadt . . . . .	8,34	506	912	1 254	1 468	2 722	515	18,9	2 944	150	8545
Untereschenbach . . . . .	4,57	32	41	82	77	159	95	59,7	187	151	8802
Volkersgau . . . . .	11,08	59	70	152	144	296	162	54,7	387	152	8541
Wallesau . . . . .	19,07	101	119	231	206	437	233	53,3	515	153	8541
Walpersdorf . . . . .	7,27	132	215	318	367	685	115	16,8	603	154	854
Wassermungenau . . . . .	6,88	123	164	299	322	621	224	36,1	799	155	8541
Wendelstein, Markt . . . .	7,28	470	1 075	1 377	1 578	2 955	93	3,1	2 827	156	8501
Wernfels . . . . .	8,92	119	156	289	314	603	248	41,1	639	157	8545*
Winkelhaid . . . . .	5,02	24	25	60	64	124	107	86,3	180	158	8821
Wolkersdorf . . . . .	13,35	539	881	1 244	1 433	2 677	266	9,9	2 205	118	8501
Worzeldorf . . . . .	6,78	362	663	927	955	1 882	115	6,1	1 367	159	8501
Gemeindefreie Gebiete .	33,06	3	4	5	5	10	—	—	8	444	
Zusammen . . .	517,27	9 985	18 055	26 960	29 442	56 402	8 682	15,4	51 228		

46 Landkreis Uffenheim

Sitz der Kreisverwaltung: Uffenheim, Stadt

AG: Bad Windsheim f. d. Gem. 112, 183, 115, 117, 120, 122, 123, 124, 128, 139, 140, 141, 143, 144, 145, 147, 149, 114, 152, 154 bis 158, 163, 165, 170, 172, 173, 174, 176, 181, 182 u. f. d. gemfr. Gebiete Hohenecker Forst u. Oberndorfer Gemeindewald, Uffenheim f. übr. Gem. u. f. übr. gemfr. Gebiete; LG: Ansbach u. Nürnberg-Fürth; OLG, ArG, SG: Nürnberg; VG, AA: Ansbach; FA: Uffenheim; OFD: Nürnberg; ZA: Fürth f. d. Gem. 117, Neustadt a.d. Aisch f. übr. Gem.; HZA: Fürth; HK: Nürnberg; LuHK: für Mittelfranken zu Nürnberg; OPD: Nürnberg; StA: Gem. bilden jeweils einen eigenen Standesamtsbezirk; OKI: A f. d. Gem. 183, 168, B f. übr. Gem.; BWK: 225.

Adelhofen . . . . .	5,51	46	50	101	106	207	149	72,0	349	111	8701
Altheim . . . . .	7,91	66	79	141	154	295	165	55,9	494	112	8531
Auernhofen . . . . .	5,80	35	43	107	100	207	155	74,9	358	113	8701
Bad Windsheim, Stadt . .	13,25	1 199	2 843	3 647	4 519	8 166	320	3,9	7 821	183	8532
Berolzheim . . . . .	5,70	34	35	82	65	147	115	78,2	196	115	8531
Brackenlohr . . . . .	3,28	25	34	55	68	123	90	73,2	248	116	8701
Buch . . . . .	10,37	65	76	167	143	310	200	64,5	418	117	8501
Buchheim . . . . .	6,02	56	62	129	132	261	176	67,4	438	118	8531
Bullenheim . . . . .	6,32	119	120	204	228	432	235	54,4	488	119	8701
Burgbernheim, Stadt . . .	27,83	441	766	1 077	1 281	2 358	464	19,7	2 768	120	8801
Custenlohr . . . . .	6,66	52	54	109	114	223	160	71,7	345	121	8701
Dottenheim . . . . .	6,03	83	103	190	225	415	181	43,6	495	122	8531
Egenhausen . . . . .	5,69	64	83	132	132	264	110	41,7	392	123	8802
Eichelberg . . . . .	2,83	26	29	58	80	138	95	68,8	181	124	8531
Equarhofen . . . . .	8,48	75	81	156	185	341	216	63,3	541	125	8701
Ergersheim . . . . .	14,33	142	146	271	308	579	343	59,2	840	126	8531
Ermetzhofen . . . . .	5,85	79	100	155	187	342	145	42,4	515	127	8701
Gallmersgarten . . . . .	4,82	79	137	197	224	421	134	31,8	505	128	8801
Geckenheim . . . . .	12,67	53	62	98	127	225	137	60,9	358	129	8701
Geißlingen . . . . .	6,18	60	70	157	142	299	211	70,6	435	130	8701
Gnötzheim . . . . .	6,08	67	88	153	170	323	136	42,1	416	131	8701
Gollachostheim . . . . .	5,82	64	75	144	155	299	191	63,9	446	132	8701
Gollhofen . . . . .	11,21	138	171	327	343	670	314	46,9	744	133	8701
Gülchsheim . . . . .	7,07	64	71	141	143	284	182	64,1	428	134	8701
Hemmersheim . . . . .	8,74	61	72	133	160	293	214	73,0	577	135	8701
Herbolzheim . . . . .	14,93	102	112	193	223	416	293	70,4	463	136	8531
Herrnberchthaim . . . . .	6,24	98	120	210	222	432	210	48,6	563	137	8701
Hohlach . . . . .	6,21	51	61	108	103	211	129	61,1	303	138	8701
Humprechtsau . . . . .	3,73	23	23	58	50	108	101	93,5	133	139	8531
Ickelheim . . . . .	14,57	114	132	260	277	537	276	51,4	784	140	8531
Illesheim . . . . .	5,31	99	163	241	276	517	131	25,3	821	141	8531
Ippesheim, Markt . . . . .	10,95	139	167	285	334	619	306	49,4	767	142	8701
Ipsheim, Markt . . . . .	10,48	185	320	481	514	995	227	22,8	1 144	143	8531
Kaubenheim . . . . .	10,14	89	88	167	189	356	262	73,6	472	144	8531

Gemeinde	Fläche	Be- wohnte Gebäude	Haus- halte	Wohnbevölkerung am						Stat. Kenn- ziffer der Ge- meinde	Post- leit- zahl
				6.6.1961					13.9.1950		
				männ- lich	weib- lich	ins- gesamt	dar. land- u. forst- wirtschaftliche Bevölkerung	ins- gesamt			
									qkm		
Külsheim .....	8,99	81	96	208	206	414	227	54,8	448	145	8532
Langensteinach .....	9,66	78	86	164	189	353	255	72,2	490	146	8701*
Lenkersheim, Markt ...	10,88	102	120	242	255	497	258	51,9	678	147	8531
Lipprichhausen .....	3,56	33	39	80	82	162	112	69,1	227	148	8701
Mailheim .....	6,69	32	36	66	71	137	91	66,4	209	149	8531
Marktbergel, Markt ....	15,40	260	428	676	703	1 379	279	20,2	2 020	114	8801
Mörlbach .....	5,45	52	55	101	125	226	119	52,7	340	150	8801
Neuherberg .....	3,56	30	35	74	70	144	72	50,0	249	151	8701
Oberaltenbernheim ....	10,78	67	72	162	175	337	264	78,3	405	152	8802
Oberickelsheim .....	4,32	58	75	141	157	298	167	56,0	456	153	8701
Oberndorf .....	4,94	57	73	134	143	277	131	47,3	341	154	8531
Obernesselbach .....	5,70	41	45	99	101	200	117	58,5	232	155	8531
Oberntief .....	8,81	46	52	105	119	224	163	72,8	295	156	8532
Obernzen, Markt .....	3,63	192	309	399	659	1 058	113	10,7	1 188	157	8802
Ottenhofen .....	7,06	58	73	141	145	286	184	64,3	479	158	8801
Pfaffenhofen .....	2,71	23	22	48	46	94	58	61,7	125	159	8531
Pfahlenheim .....	4,45	34	40	78	85	163	123	75,5	229	160	8701
Reusch .....	7,81	86	94	177	188	365	248	67,9	489	161	8701
Rodheim .....	7,73	57	67	131	147	278	194	69,8	341	162	8701
Rudolzshofen .....	4,80	38	47	102	102	204	130	63,7	344	164	8701
Rüdisbronn .....	6,68	61	60	133	129	262	187	71,4	349	163	8531
Schwebheim .....	5,72	60	69	126	139	265	174	65,7	425	165	8531
Seenheim .....	6,26	32	39	79	89	168	120	71,4	268	166	8531
Simmershofen .....	5,38	64	68	130	135	265	162	61,1	499	167	8701
Uffenheim, Stadt .....	12,52	681	1 551	1 885	2 262	4 147	214	5,2	4 125	168	8704
Ulsenheim .....	11,67	89	100	200	224	424	282	66,5	498	169	8531
Unteraltenbernheim ....	10,01	107	131	259	274	533	290	54,4	661	170	8501
Unterickelsheim .....	3,69	36	38	75	78	153	103	67,3	262	171	8701
Unternzen .....	1,86	26	28	56	54	110	70	63,6	163	172	8802
Urfersheim .....	3,42	33	41	72	81	153	88	57,5	209	173	8531
Urpshofen .....	7,67	49	59	122	164	286	130	45,5	370	174	8802
Uttenhofen .....	4,19	25	31	69	64	133	94	70,7	178	175	8701
Walddachsbach .....	2,29	22	21	43	41	84	55	65,5	152	176	8531
Walkershofen .....	2,84	28	30	68	55	123	87	70,7	209	177	8701
Wallmersbach .....	5,40	61	71	144	128	272	166	61,0	382	178	8701
Weigenheim .....	12,11	115	126	264	251	515	305	59,2	655	179	8701
Welbhausen .....	11,39	103	125	215	227	442	258	58,4	702	180	8701
Westheim .....	12,70	78	82	180	169	349	242	69,3	466	181	8531
Wiebelsheim .....	5,67	42	52	106	98	204	120	58,8	260	182	8532
Gemeindefreie Gebiete .	11,55	—	—	—	—	—	—	—	—	—	—
Zusammen ....	566,99	7 230	11 222	17 688	20 109	37 797	13 225	35,0	46 664		

47 Landkreis Weißenburg i. Bay.

Sitz der Kreisverwaltung: Weißenburg i. Bay., Stadt

AG: Gunzenhausen f. d. Gem. 133, 172, Weißenburg i. Bay. f. übr. Gem. u. f. gemfr. Gebiete; LG: Ansbach u. Nürnberg-Fürth; OLG, ArG, SG: Nürnberg; AA: Weißenburg i. Bay.; FA: Gunzenhausen f. d. Gem. 133, 172, Weißenburg i. Bay. f. übr. Gem. u. f. gemfr. Gebiete; ZA: Schwabach f. d. Gem. 112, 114, 121, 143, 145, 146, 154, 156, 161, 164, 168, 173, Weißenburg i. Bay. f. übr. Gem.; HZA: Fürth u. Nürnberg; HK: Nürnberg; IuHK: für Mittelfranken zu Nürnberg; OPD: Nürnberg; StA: Gem. bilden jeweils einen eigenen Standesamtsbezirk; OKI: B f. alle Gem.; BWK: 230.

Alesheim .....	7,72	85	95	172	206	378	220	58,2	558	111	8831
Allmannsdorf .....	6,02	21	28	54	61	115	82	71,3	166	112	8835
Bechthal .....	3,09	17	18	37	44	81	43	53,1	94	113	8831
Bergen .....	6,84	79	111	193	206	399	163	40,9	526	114	8831
Bieswang .....	10,42	137	180	299	318	617	266	43,1	768	115	8831
Bubenheim .....	3,89	43	52	83	93	176	110	62,5	290	116	8831
Büttelbronn .....	8,94	79	85	158	162	320	170	53,1	357	118	8831
Burgsalach .....	10,79	110	161	235	281	516	248	48,1	612	117	8831
Dettenheim .....	7,31	78	112	213	227	440	172	39,1	538	119	8831
Dietfurt i. MFr. ....	6,39	100	163	235	269	504	123	24,4	538	120	8831
Dorsbrunn .....	7,26	46	47	105	117	222	175	78,8	307	121	8835
Ellingen, Stadt .....	12,95	376	728	996	1 214	2 210	297	13,4	2 158	122	8836

Gemeinde	Fläche	Be- wohnte Gebäude	Haus- halte	Wohnbevölkerung am						Stat. Kenn- ziffer der Ge- meinde	Post- leit- zahl
				6.6.1961					13.9.1950		
				männ- lich	weib- lich	ins- gesamt	dar. land- u. forst- wirtschaftliche Bevölkerung	ins- gesamt			
qkm	Anzahl				%	Anzahl					
Emertzhaim .....	4,42	54	68	138	139	277	155	56,0	403	123	8831
Eßlingen .....	4,61	32	34	54	60	114	56	49,1	166	124	8831
Ettenstatt .....	7,66	104	140	254	272	526	241	45,8	675	125	8831
Fiegenstall .....	6,08	52	59	119	129	248	154	62,1	297	126	8831
Geislohe .....	4,33	45	48	90	99	189	89	47,1	234	127	8831
Gersdorf .....	5,47	43	47	133	134	267	128	47,9	270	128	8831
Geyern .....	3,86	24	29	62	72	134	90	67,2	166	129	8831
Göhren .....	5,19	56	63	121	142	263	131	49,8	332	130	8831
Graben .....	3,61	35	46	69	87	156	79	50,6	233	131	8831
Grönhart .....	3,13	18	25	56	62	118	70	59,3	194	132	8831
Gundelsheim .....	3,64	36	41	71	88	159	92	57,9	237	133	8831
Haag b. Treuchtlingen ..	5,59	33	47	97	110	207	102	49,3	305	134	883
Haardt .....	3,23	26	39	70	67	137	76	55,5	176	135	8831
Höttingen .....	8,46	67	95	167	201	368	234	63,6	443	137	8831
Holzingen .....	5,19	57	69	140	143	283	157	55,5	314	136	8831
Hundsorf .....	4,60	28	32	71	78	149	105	70,5	197	138	8831
Indernbuch .....	2,48	35	39	97	94	191	123	64,4	213	139	8831
Kaltenbuch .....	2,52	24	31	61	67	128	72	56,3	156	140	8831
Kattenhochstatt .....	5,40	36	42	95	105	200	142	71,0	288	141	8831
Langenaltheim .....	19,91	378	659	866	992	1 858	378	20,3	1 997	142	8831
Mannholz .....	3,21	21	21	49	45	94	73	77,7	135	143	8831
Massenbach .....	3,97	35	43	86	90	176	103	58,5	238	144	8836
Mischelbach .....	13,50	83	104	178	182	360	165	45,8	462	145	8835
Mühlstetten .....	7,74	78	127	216	238	454	141	31,1	455	146	8544
Nennslingen, Markt ...	8,08	156	223	388	449	837	332	39,7	954	147	8831
Neudorf .....	13,67	74	104	177	193	370	195	52,7	480	148	8831
Oberhochstatt .....	20,67	209	256	461	483	944	349	37,0	1 078	149	8832
Ochsenhart .....	3,28	17	18	37	44	81	54	66,7	102	150	8831
Osterdorf .....	4,59	56	79	136	142	278	102	36,7	286	151	8831
Pappenheim, Stadt ....	13,11	404	914	1 013	1 403	2 416	98	4,1	2 649	152	8834
Pfrafenfeld .....	5,10	51	55	125	138	263	164	62,4	255	153	8831
Pleinfeld, Markt .....	8,78	507	1 013	1 429	1 654	3 083	155	5,0	2 265	154	8835
Raitenbuch .....	29,61	108	130	277	307	584	293	50,2	643	155	8831
Ramsberg .....	5,32	85	105	208	218	426	155	36,4	428	156	8821
Rehlingen .....	6,39	49	64	106	121	227	102	44,9	248	157	8831
Reuth a. Wald .....	4,33	40	42	106	120	226	143	63,3	288	158	8831
Reuth unter Neuhaus ...	3,59	31	32	76	77	153	89	58,2	209	159	8831
Rothenstein .....	2,54	43	59	101	99	200	100	50,0	268	160	8831
Sankt Veit .....	7,56	70	87	167	163	330	176	53,3	391	161	8835
Schambach .....	7,66	108	163	257	295	552	164	29,7	609	162	8831
Solnhofen .....	8,95	316	625	799	909	1 708	74	4,3	1 687	163	8831
Stirn .....	9,46	113	150	277	275	552	156	28,3	535	164	8835
Störzelbach .....	1,46	19	20	45	42	87	74	85,1	158	166	8831
Stopfenheim .....	11,34	146	174	321	341	662	364	55,0	790	165	8831
Suffersheim .....	5,11	79	103	200	205	405	157	38,8	494	167	8831
Thalmannsfeld .....	6,70	78	89	185	193	378	221	58,5	532	168	8831
Treuchtlingen, Stadt ...	8,16	947	2 363	3 070	3 619	6 689	132	2,0	5 838	169	883
Trommetsheim .....	8,73	87	109	195	202	397	201	50,6	619	170	8831
Übermatzhofen .....	5,00	47	63	106	120	226	80	35,4	246	171	8834
Wachenhofen .....	2,51	26	28	54	61	115	81	70,4	173	172	8831
Walting .....	7,79	59	66	144	142	286	188	65,7	344	173	8831
Weiboldshausen .....	5,49	80	104	177	192	369	136	36,9	415	174	8831
Weimersheim .....	12,08	139	202	357	364	721	313	43,4	771	175	8831
Zimmern .....	4,05	36	53	78	89	167	58	34,7	179	176	8831
Gemeindefreie Gebiete ..	12,07	—	—	—	—	—	—	—	—	—	—
Zusammen ..	482,64	6 751	11 221	17 212	19 554	36 766	10 131	27,6	39 432		

Gemeinde	Fläche	Be- wohnte Gebäude	Haus- halte	Wohnbevölkerung am					Stat. Kenn- ziffer der Ge- meinde	Post- leit- zahl	
				6.6.1961				13.9.1950			
				männ- lich	weib- lich	ins- gesamt	dar. land- u. forst- wirtschaftliche Bevölkerung	ins- gesamt			
	qkm	Anzahl					%	Anzahl			

6 RB Unterfranken

Sitz der Bezirksregierung: Würzburg, Stadt

11 Kreisfreie Stadt Aschaffenburg

AG, LG: Aschaffenburg; OLG: Bamberg; ArG, SG, VG: Würzburg; AA, FA: Aschaffenburg; OFD: Nürnberg; ZA, HZA: Aschaffenburg; HK: Würzburg; IuHK: Aschaffenburg; OPD: Nürnberg; StA: Aschaffenburg; OKI: S; BWKr: 231.

Aschaffenburg, Stadt . . . | 48,91 | 5 942 | 19 283 | 24 781 | 29 350 | 54 131 | 657 | 1,2 | 45 499 | 000 | 875

12 Kreisfreie Stadt Bad Kissingen

AG: Bad Kissingen; LG: Schweinfurt; OLG: Bamberg; ArG, SG, VG: Würzburg; AA: Schweinfurt; FA: Bad Kissingen; OFD: Nürnberg; ZA: Bad Kissingen; HZA: Schweinfurt; HK, IuHK: Würzburg; OPD: Nürnberg; StA: Bad Kissingen; OKI: S; BWKr: 232.

Bad Kissingen, Stadt . . . | 12,41 | 1 413 | 4 912 | 5 002 | 7 863 | 12 865 | 77 | 0,6 | 14 641 | 000 | 873

13 Kreisfreie Stadt Kitzingen

AG: Kitzingen; LG: Würzburg; OLG: Bamberg; ArG, SG, VG, AA: Würzburg; FA: Kitzingen; OFD: Nürnberg; ZA: Kitzingen; HZA, HK, IuHK: Würzburg; OPD: Nürnberg; StA: Kitzingen; OKI: A; BWKr: 234.

Kitzingen, Stadt . . . . . | 32,96 | 2 330 | 6 240 | 8 025 | 9 759 | 17 784 | 576 | 3,2 | 16 459 | 000 | 871

14 Kreisfreie Stadt Schweinfurt

AG, LG: Schweinfurt; OLG: Bamberg; ArG, SG, VG: Würzburg; AA, FA: Schweinfurt; OFD: Nürnberg; ZA, HZA: Schweinfurt; HK, IuHK: Würzburg; OPD: Nürnberg; StA: Schweinfurt; OKI: S; BWKr: 234.

Schweinfurt, Stadt . . . . . | 32,76 | 5 719 | 20 719 | 26 709 | 30 185 | 56 894 | 402 | 0,7 | 46 140 | 000 | 872

15 Kreisfreie Stadt Würzburg

AG, LG: Würzburg; OLG: Bamberg; ArG, SG, VG, AA, FA: Würzburg; OFD: Nürnberg; ZA, HZA, HK, IuHK: Würzburg; OPD: Nürnberg; StA: Würzburg; OKI: S; BWKr: 235.

Würzburg, Stadt . . . . . | 56,80 | 8 153 | 43 013 | 52 927 | 63 956 | 116 883 | 1 038 | 0,9 | 78 443 | 000 | 87

31 Landkreis Alzenau i. UFr.

Sitz der Kreisverwaltung: Alzenau i. UFr., Stadt

AG: Alzenau i. UFr.; LG: Aschaffenburg; OLG: Bamberg; ArG, SG, VG: Würzburg; AA, FA: Aschaffenburg; OFD: Nürnberg; ZA: Aschaffenburg d. Gem. 113, 114, 118, 119, 125, 131, 145, 146, Alzenau i. UFr. f. übr. Gem.; HZA: Aschaffenburg; HK: Würzburg; IuHK: Aschaffenburg; OPD: Nürnberg; StA: Gunzenbach f. Teil d. Gem. 141, Mömbris f. Teil d. Gem. 141, übr. Gem. bilden jeweils einen eigenen Standesamtsbezirk; OKI: A f.d. Gem. 112, B f.übr. Gem.; BWKr: 231.

Albstadt . . . . .	6,66	153	225	358	404	762	177	23,2	732	111	8752
Alzenau i. UFr., Stadt . .	18,50	894	1 627	2 339	2 540	4 879	226	4,6	4 117	112	8755
Breunberg . . . . .	1,66	47	61	115	121	236	63	26,7	251	113	8752
Daxberg . . . . .	2,72	76	97	188	180	368	117	31,8	376	114	8752
Dettingen a. Main . . . .	6,26	555	1 056	1 464	1 644	3 108	110	3,5	2 682	115	8752
Dörnsteinbach . . . . .	2,06	106	150	261	277	538	65	12,1	484	116	8752
Edelbach . . . . .	2,36	84	100	183	201	384	97	25,3	388	117	8752
Eichenberg . . . . .	4,02	120	142	297	291	588	223	37,9	571	118	8752
Feldkahl . . . . .	5,05	120	171	331	347	678	181	26,7	680	119	8752
Geiselbach . . . . .	5,23	196	248	469	498	967	235	24,3	980	120	8752
Großblankenbach . . . . .	1,51	66	83	159	162	321	59	18,4	329	121	8752
Großkahl . . . . .	5,00	60	74	140	147	287	90	31,4	339	122	8752
Großlaudenbach . . . . .	1,43	50	64	128	129	257	70	27,2	293	123	8752
Großwelzheim . . . . .	6,42	431	778	1 170	1 210	2 380	156	6,6	2 025	124	8752
Heinrichsthal . . . . .	4,34	152	185	336	409	745	240	32,2	747	125	8752
Hemsbach . . . . .	1,65	40	54	102	102	204	36	17,6	233	126	8752
Hörstein, Markt . . . . .	13,36	413	710	1 047	1 112	2 159	238	11,0	1 995	129	8752
Hofstädten . . . . .	3,15	71	83	165	166	331	140	42,3	351	127	8752
Hohl . . . . .	1,03	26	34	56	65	121	33	27,3	118	128	8752
Huckelheim . . . . .	10,13	120	150	291	312	603	209	34,7	674	130	8752
Jakobsthal . . . . .	1,91	63	83	139	138	277	71	25,6	270	131	8752
Kälberau . . . . .	2,70	138	199	331	363	694	69	9,9	681	133	8752
Kahl a. Main . . . . .	10,64	1 132	2 284	3 203	3 321	6 524	98	1,5	4 624	132	8756

09 Bayern  
6 RB Unterfranken  
31, 32

Gemeinde	Fläche	Be- wohnte Gebäude	Haus- halte	Wohnbevölkerung am						Stat. Kenn- ziffer der Gemeinde	Post- leit- zahl
				6.6.1961					13.9.1950		
				männ- lich	weib- lich	ins- gesamt	dar. land- u. forst- wirtschaftliche Bevölkerung	ins- gesamt			
qkm	Anzahl				%	Anzahl					
Kleinblankenbach . . . . .	2,43	109	174	252	297	549	101	18,4	489	134	8752
Kleinkahl . . . . .	1,61	74	98	177	197	374	59	15,8	372	135	8752
Kleinlaudenbach . . . . .	1,37	33	47	66	85	151	52	34,4	157	136	8752
Königshofen a. d. Kahl. .	1,99	126	158	300	304	604	78	12,9	597	137	8752
Krombach . . . . .	10,65	276	384	679	735	1 414	318	22,5	1 396	138	8752
Mensengesäß . . . . .	2,56	158	203	383	398	781	112	14,3	770	139	8752
Michelbach . . . . .	10,07	350	547	850	992	1 842	230	12,5	1 668	140	8752
Mömbris . . . . .	13,01	785	1 166	1 880	2 150	4 030	613	15,2	3 653	141	8752
Niedersteinbach . . . . .	2,21	150	235	375	413	788	65	8,2	750	142	8752
Oberwestern . . . . .	3,51	108	131	247	270	517	130	25,1	529	143	8752
Omersbach . . . . .	4,16	82	86	177	192	369	133	36,0	419	144	8752
Reichenbach . . . . .	3,25	61	66	132	157	289	99	34,3	288	145	8752
Rottenberg. . . . .	3,83	179	271	449	475	924	134	14,5	841	146	8752
Rückersbach . . . . .	3,03	54	60	126	144	270	77	28,5	245	147	8752
Schimborn . . . . .	5,41	276	430	692	747	1 439	168	11,7	1 255	148	8752
Schneppenbach . . . . .	2,92	123	174	288	329	617	136	22,0	613	149	8752
Schöllkrippen, Markt . . .	6,56	323	530	776	931	1 707	227	13,3	1 662	150	8752
Sommerkahl . . . . .	5,45	173	240	435	467	902	210	23,3	837	151	8752
Unterwestern . . . . .	1,97	60	73	134	124	258	75	29,1	307	152	8752
Wasserlos . . . . .	8,34	231	372	614	653	1 267	108	8,5	1 175	153	8752
Gemeindefreie Gebiete .	49,65	—	—	—	—	—	—	—	—	—	—
Zusammen . . .	261,78	8 844	14 103	22 304	24 199	46 503	6 128	13,2	41 963		

32 Landkreis Aschaffenburg

Sitz der Kreisverwaltung: Aschaffenburg, Stadt

AG, LG: Aschaffenburg; OLG: Bamberg; ArG, SG, VG: Würzburg; AA, FA: Aschaffenburg; OFD: Nürnberg; ZA: Miltenberg f.d. Gem. 120, 126, 129, 141, Aschaffenburg f. übr. Gem.; HZA: Aschaffenburg; HK: Würzburg; LuHK: Aschaffenburg; OPD: Nürnberg; StA: Gem. bilden jeweils einen eigenen Standesamtsbezirk; OKI: A.f.d. Aufsichtsbezirk u. Bauhof d. Wasser- u. Schiffsverwaltung i.d. Gem. 132, B.f. übr. Gem. u. übr. Teil d. Gem. 132; BWK: 231.

Dörmorsbach . . . . .	1,21	49	65	118	130	248	50	20,2	224	111	8751
Gailbach . . . . .	3,18	236	422	630	709	1 339	62	4,6	1 014	112	8751
Glattbach . . . . .	3,10	429	752	1 200	1 288	2 488	104	4,2	1 793	113	8752
Goldbach . . . . .	8,69	1 042	2 046	3 198	3 377	6 575	233	3,5	5 288	114	8752
Großostheim, Markt . . . .	28,98	1 207	2 364	3 340	3 608	6 948	677	9,7	5 866	115	8754
Grünmorsbach . . . . .	1,84	201	326	502	500	1 002	66	6,6	859	116	8751
Haibach . . . . .	4,30	757	1 341	1 975	2 142	4 117	105	2,6	3 436	117	8751
Hain i. Spessart . . . . .	4,98	147	207	361	382	743	146	19,7	727	118	8752
Heigenbrücken . . . . .	5,01	291	560	861	1 020	1 881	149	7,9	1 867	119	8776
Heimbuchenthal . . . . .	15,17	310	468	678	868	1 546	264	17,1	1 489	120	8751
Hessenthal . . . . .	4,74	123	167	303	320	623	103	16,5	581	121	8751
Hösbach . . . . .	10,81	974	1 849	2 781	2 947	5 728	267	4,7	4 796	122	8752
Johannesberg . . . . .	2,02	84	135	229	229	458	56	12,2	362	123	8752
Keilberg . . . . .	16,94	251	367	656	722	1 378	304	22,1	1 146	124	8752
Kleinstostheim . . . . .	13,90	782	1 320	2 067	2 188	4 255	241	5,7	3 385	125	8752
Krausenbach . . . . .	7,99	154	214	406	413	819	251	30,6	765	126	8751
Laufach . . . . .	10,64	513	818	1 359	1 428	2 787	231	8,3	2 552	127	8752
Mainaschaff . . . . .	7,69	727	1 322	1 881	2 116	3 997	96	2,4	3 296	128	8752
Mespelbrunn . . . . .	11,31	206	289	466	557	1 023	204	19,9	892	129	8751
Oberafferbach . . . . .	4,78	152	232	428	456	884	126	14,3	839	130	8752
Oberbessenbach . . . . .	7,92	180	242	452	511	963	178	18,5	922	131	8751
Obernau . . . . .	8,13	491	948	1 418	1 522	2 940	165	5,6	2 409	132	8751
Sailauf . . . . .	9,79	391	618	1 033	1 126	2 159	262	12,1	1 874	133	8752
Steinbach . . . . .	2,58	74	107	170	196	366	45	12,3	362	134	8752
Stockstadt a. Main . . . .	18,94	836	1 654	2 438	2 486	4 924	141	2,9	3 922	135	8751
Sträßbessenbach . . . . .	5,14	243	330	646	661	1 307	221	16,9	1 204	136	8751
Unterafferbach . . . . .	2,28	88	121	233	249	482	88	18,3	419	137	8752
Waldaschaff . . . . .	6,65	594	916	1 297	1 615	2 912	338	11,6	2 669	138	8752
Weibersbrunn . . . . .	2,21	309	454	626	762	1 388	313	22,6	1 397	139	8751
Wenighösbach . . . . .	4,41	102	143	292	281	573	178	31,1	546	140	8752
Wintersbach . . . . .	7,56	172	216	438	441	879	206	23,4	818	141	8751

Gemeinde	Fläche	Be- wohnte Gebäude	Haus- halte	Wohnbevölkerung am						Stat. Kenn- ziffer der Ge- meinde	Post- leit- zahl
				6.6.1961				13.9.1950			
				männ- lich	weib- lich	ins- gesamt	dar. land- u. forst- wirtschaftliche Bevölkerung	ins- gesamt			
	qkm	Anzahl				%	Anzahl				
Winzenhohl . . . . .	6,51	93	146	274	282	556	130	23,4	441	142	8752
Gemeindefreie Gebiete .	116,80	4	8	132	23	155	4	2,6	—	444	
Zusammen . . .	366,20	12 212	21 167	32 888	35 555	68 443	6 004	8,8	58 160		

### 33 Landkreis Bad Kissingen

Sitz der Kreisverwaltung: Bad Kissingen, Stadt

**AG:** Münnerstadt f.d. Gem. 112, 116, 117, 118, 123, 127, 128, 134, 136 bis 139, 142, 145, 146, 148, 149, 150, 152, 154, 155, 157, 158, 159, 161, 162, 163 u.d. gemfr. Gebiete Bildhausen I, - II, Gressertshof, Jensing, Maßberg u. Steinach a.d. Saale, Bad Kissingen f. übr. Gem. u. übr. gemfr. Gebiete; **LG:** Schweinfurt; **OLG:** Bamberg; **ArG, SG, VG:** Würzburg; **AA:** Schweinfurt; **FA:** Bad Neustadt a.d. Saale f.d. Gem. 112, 116, 117, 118, 123, 127, 134, 136, 137, 138, 142, 145, 146, 148, 149, 150, 152, 154, 155, 157, 158, 159, 161, 162, 163 u.d. gemfr. Gebiete Bildhausen I, - II, Gressertshof, Jensing, Maßberg u. Steinach a.d. Saale, Bad Kissingen f. übr. Gem. u. übr. gemfr. Gebiete; **OFD:** Nürnberg; **ZA:** Bad Neustadt a.d. Saale f.d. Gem. 112, 116, 117, 118, 123, 127, 134, 137, 138, 142, 146, 155, 161, 162, Schweinfurt f.d. Gem. 120, 121, 122, 136, 141, 145, 149, 150, 152, 157, 158, 159, Bad Kissingen f. übr. Gem.; **HZA:** Schweinfurt; **HK, LuHK:** Würzburg; **OPD:** Nürnberg; **StA:** Gem. bilden jeweils einen eigenen Standesamtsbezirk; **OKI:** A f.d. Gem. 124, 137, 164, B f. übr. Gem.; **BWKr:** 232.

#### Albertshausen b. Bad

Kissingen . . . . .	7,11	83	106	206	218	424	172	40,6	475	111	8731
Althausen . . . . .	5,65	60	68	154	170	324	193	59,6	338	112	8731
Arnshausen . . . . .	9,44	169	286	405	464	869	174	20,0	897	113	8731
Aschach b. Bad Kissin- gen, Markt . . . . .	7,13	142	217	346	410	756	220	29,1	904	114	8731
Bad Bocklet . . . . .	5,60	120	177	280	365	645	114	17,7	614	115	8733
Brünn b. Münnerstadt . .	3,00	38	44	76	103	179	75	41,9	196	116	8731
Burghausen b. Münner- stadt . . . . .	4,77	50	52	110	123	233	113	48,5	244	117	8731
Burglauer . . . . .	9,65	209	291	516	580	1 096	307	28,0	1 042	118	8731
Burkardroth, Markt . . . .	4,54	122	170	311	328	639	141	22,1	679	119	8731
Ebenhausen . . . . .	11,71	184	342	555	599	1 154	202	17,5	1 080	120	8721
Eltingshausen . . . . .	7,10	145	215	398	396	794	192	24,2	704	121	8731
Frauenroth . . . . .	2,67	38	39	91	98	189	98	51,9	204	122	8731
Fridritzt . . . . .	4,16	64	73	132	148	280	113	40,4	365	123	8741
Garitz . . . . .	4,63	392	909	1 084	1 344	2 428	76	3,1	2 258	124	8731
Gefäll . . . . .	4,64	129	151	312	309	621	209	33,7	662	125	8731
Großenbrach . . . . .	4,28	64	86	151	171	322	110	34,2	300	126	8731
Großwenkheim . . . . .	12,32	183	202	402	457	859	354	41,2	887	127	8741
Haard . . . . .	4,67	123	167	299	311	610	129	21,1	536	128	8731
Hassenbach . . . . .	3,00	58	80	153	172	325	97	29,8	325	129	8731
Hausen b. Bad Kissin- gen . . . . .	4,66	270	457	689	837	1 526	108	7,1	1 474	130	8731
Hohn . . . . .	2,39	48	58	120	122	242	63	26,0	205	131	8731
Katzenbach . . . . .	1,78	59	75	152	168	320	110	34,4	362	132	8731
Kleinbrach . . . . .	2,43	37	47	94	106	200	89	44,5	181	133	8731
Kleinwenkheim . . . . .	4,51	70	78	332	310	642	175	27,3	728	134	8741
Lauter b. Bad Kissingen .	2,32	68	91	167	190	357	95	26,6	321	135	8731
Maßbach, Markt . . . . .	20,56	318	478	778	821	1 599	377	23,6	1 864	136	8731
Münnerstadt, Stadt . . . .	18,97	516	1 242	2 080	2 096	4 176	248	5,9	3 580	137	8732
Nickersfelden . . . . .	1,53	18	22	40	40	80	42	52,5	100	138	8741
Nüdlingen . . . . .	21,68	485	832	1 223	1 411	2 634	459	17,4	2 389	139	8731
Oehrberg . . . . .	2,70	86	116	198	242	440	156	35,5	416	140	8731
Oerlenbach . . . . .	4,50	158	239	403	457	860	152	17,7	719	141	8731
Poppenlauer . . . . .	20,57	377	543	896	976	1 872	575	30,7	1 851	142	8731
Poppenroth . . . . .	6,02	106	138	237	264	501	176	35,1	553	143	8731
Premich . . . . .	6,97	212	274	509	562	1 071	303	28,3	943	144	8731
Rannungen . . . . .	17,31	198	262	501	587	1 088	491	45,1	1 111	145	8721
Reichenbach . . . . .	3,88	93	107	224	249	473	170	35,9	462	146	8731
Reiterswiesen . . . . .	9,29	201	364	559	625	1 184	225	19,0	1 191	147	8731
Roth a.d. Saale . . . . .	1,70	37	43	83	88	171	61	35,7	190	148	8731
Rothhausen . . . . .	4,96	69	89	178	188	366	154	42,1	385	149	8731
Rottershausen . . . . .	9,95	164	232	462	471	933	291	31,2	827	150	8731
Schlimpfhof . . . . .	2,31	47	58	94	117	211	77	36,5	205	151	8731
Seubrigshausen . . . . .	8,27	86	95	222	249	471	288	61,1	510	152	8731
Stangenroth . . . . .	6,74	173	250	470	470	940	339	36,1	1 003	153	8731

09 Bayern  
6 RB Unterfranken  
33, 34

Gemeinde	Fläche	Be- wohnte Gebäude	Haus- halte	Wohnbevölkerung am						Stat. Kenn- ziffer der Ge- meinde	Post- leit- zahl
				6.6.1961					13.9.1950		
				männ- lich	weib- lich	ins- gesamt	dar. land- u. forst- wirtschaftliche Bevölkerung	ins- gesamt			
	qkm	Anzahl					%	Anzahl			
Steinach a.d. Saale, Markt . . . . .	5,48	169	251	404	453	857	130	15,2	911	154	8731
Strahlungen . . . . .	17,42	149	167	322	400	722	320	44,3	807	155	8741
Stralsbach . . . . .	6,63	119	154	283	295	578	178	30,8	557	156	8731
Theinfeld . . . . .	4,43	34	38	92	90	182	128	70,3	193	157	8731
Thundorf i. UFr. . . . .	7,63	99	127	259	271	530	232	43,8	593	158	8731
Volkershausen . . . . .	6,15	74	82	165	176	341	194	56,9	396	159	8721
Waldfenster . . . . .	2,75	103	124	281	271	552	224	40,6	615	160	8731
Weichtungen . . . . .	6,97	85	91	195	207	402	240	59,7	457	161	8731
Wermerichshausen . . . . .	4,95	64	72	131	165	296	124	41,9	382	162	8731
Windheim . . . . .	4,14	46	51	110	117	227	99	43,6	236	163	8733
Winkels . . . . .	3,19	114	233	309	372	681	62	9,1	656	164	8731
Wollbach b. Bad Kis- singen . . . . .	4,32	133	175	313	337	650	193	29,7	687	165	8731
Zahlbach . . . . .	4,57	147	198	367	389	756	163	21,6	722	166	8731
Gemeindefreie Gebiete .	74,78	—	—	—	—	—	—	—	—	—	
Zusammen . . .	455,47	7 605	11 628	19 923	21 955	41 878	10 600	25,3	41 492		

34 Landkreis Bad Neustadt a.d. Saale  
Sitz der Kreisverwaltung: Bad Neustadt a.d. Saale, Stadt

AG: Bad Neustadt a.d. Saale; LG: Schweinfurt; OLG: Bamberg; ArG, SG, VG: Würzburg; AA: Schweinfurt; FA: Bad Neustadt a.d. Saale; OFD: Nürnberg; ZA: Bad Kissingen f.d. Gem. 125, Bad Neustadt a.d. Saale f. übr. Gem.; HZA: Schweinfurt; HK, LuHK: Würzburg; OPD: Nürnberg; StA: Gem. bilden jeweils einen eigenen Standesamtsbezirk; OKI: A f.d. Gem. 111, B f. übr. Gem.; BWK: 233.

Bad Neustadt a.d. Saale, Stadt .....	5,63	1 114	2 918	4 025	4 730	8 755	65	0,7	7 123	111	874
Bischofshausen a.d. Rhön, Stadt .....	16,14	365	634	842	1 050	1 892	161	8,5	2 044	112	8743
Brendlorenzen .....	10,02	333	679	995	1 137	2 132	348	16,3	1 956	113	874
Burgwallbach .....	4,40	75	101	200	213	413	126	30,5	384	114	8741
Dürrnhof .....	2,13	23	28	60	53	113	59	52,2	119	115	8741
Eichenhausen .....	4,63	71	78	152	155	307	116	37,8	352	116	8741
Frankenheim .....	9,90	80	103	201	201	402	159	39,6	421	117	8741
Ginöls .....	8,27	57	70	148	156	304	157	51,6	319	118	8741
Haselbach i.d. Rhön ...	16,63	120	163	310	343	653	220	33,7	635	119	8743
Hersfeld .....	5,39	139	244	407	447	854	107	12,5	653	120	8741
Heustreu .....	10,55	207	284	481	546	1 027	265	25,8	1 106	121	8741
Hohenroth .....	6,92	135	179	336	377	713	264	37,0	664	122	8741
Hollstadt .....	11,66	181	221	420	477	897	387	43,1	956	123	8741
Junkershausen .....	5,26	33	34	78	80	158	110	69,6	190	124	8741
Langenleiten .....	10,83	146	174	332	377	709	252	35,5	678	125	8741
Lebenhan .....	7,93	82	101	226	207	433	179	41,3	535	126	8741
Leutershausen .....	4,59	74	101	185	197	382	153	40,1	419	127	8741
Löhrieth .....	3,67	51	57	139	131	270	104	38,5	276	128	8741
Mühlbach .....	2,13	112	260	384	370	754	45	6,0	315	129	874
Niederlauer .....	4,35	99	137	250	266	516	194	37,6	580	130	8741
Oberbersbach .....	1,69	33	45	80	86	166	45	27,1	179	131	8741
Oberelsbach, Markt ...	26,64	235	329	532	598	1 130	322	28,5	1 538	132	8741
Oberweißbrunn .....	7,35	114	146	294	307	601	175	29,1	638	133	8741
Rödelmaier .....	6,29	118	155	282	352	634	167	26,3	671	134	8741
Salz .....	8,64	173	326	507	552	1 059	222	21,0	985	135	8741
Sandberg .....	7,03	187	247	413	480	893	263	29,5	886	136	8741
Schmalwasser .....	4,28	89	113	220	281	501	182	36,3	488	137	8741
Schönau a.d. Brend ...	11,18	134	204	347	383	730	191	26,2	682	138	8741
Sondernau .....	6,34	74	85	148	182	330	157	47,6	389	139	8741
Unsleben .....	8,94	208	331	493	563	1 056	192	18,2	1 181	140	8741
Unterebersbach .....	3,06	71	97	180	183	363	113	31,1	316	141	8741
Unterebersbach .....	9,67	140	160	312	302	614	189	30,8	631	142	8741
Unterweißbrunn .....	8,97	136	176	328	343	671	232	34,6	648	143	8741
Waldberg .....	5,75	100	128	230	256	486	161	33,1	528	144	8741
Wargolshausen .....	7,39	115	142	216	264	480	203	42,3	538	145	8741

Gemeinde	Fläche	Be- wohnte Gebäude	Haus- halte	Wohnbevölkerung am						Stat. Kenn- ziffer der Ge- meinde	Post- leit- zahl
				6.6.1961					13.9.1950		
				männ- lich	weib- lich	ins- gesamt	dar. land- u. forst- wirtschaftliche Bevölkerung	ins- gesamt			
				qkm	Anzahl				%		
Wegfurt . . . . .	8,78	127	146	286	304	590	174	29,5	541	146	8741
Weisbach . . . . .	16,68	122	147	268	298	566	290	51,2	871	147	8741
Windshausen . . . . .	5,04	81	101	197	221	418	191	45,7	454	148	8741
Wollbach . . . . .	7,59	172	221	417	430	847	322	38,0	855	149	8741
Gemeindefreie Gebiete .	55,73	—	—	—	—	—	—	—	—	—	
Zusammen . . .	368,06	5 926	9 865	15 921	17 898	33 819	7 262	21,5	32 744		

35 Landkreis Brückenau

Sitz der Kreisverwaltung: Brückenau, Stadt

AG: Brückenau; LG: Würzburg; OLG: Bamberg; ArG, SG, VG, AA: Würzburg; FA: Brückenau; OFD: Nürnberg; ZA: Brückenau; HZA: Aschaffenburg; HK, IuHK: Würzburg; OPD: Nürnberg; StA: Gem. bilden jeweils einen eigenen Standesamtsbezirk; OKI: A f.d. Gem. 112, 136, 134, B f. übr. Gem.; BWK: 233.

Breitenbach . . . . .	4,87	44	56	103	125	228	121	53,1	289	111	8789
Brückenau, Stadt . . . . .	12,35	839	1 871	2 349	3 167	5 516	255	4,6	5 712	112	8788
Detter, Markt . . . . .	6,82	99	135	199	227	426	223	52,3	554	113	8789
Eckarts-Rupboden . . . . .	4,63	81	121	197	211	408	106	26,0	587	114	8789
Geroda . . . . .	10,50	135	181	267	301	568	251	44,2	734	115	8789
Heiligkreuz . . . . .	1,82	35	41	78	70	148	95	64,2	189	116	8781
Kothen . . . . .	5,10	114	156	247	300	547	200	36,6	681	117	8789
Mitgenfeld . . . . .	4,86	30	31	68	76	144	91	63,2	203	118	8789
Modlos . . . . .	6,03	75	82	169	176	345	173	50,1	382	119	8789
Motten . . . . .	7,98	148	194	368	396	764	259	33,9	769	120	8789
Neuwildflecken . . . . .	58,07	174	539	932	895	1 827	44	2,4	1 821	136	8789
Oberbach, Markt . . . . .	13,33	180	307	506	530	1 036	291	28,1	1 035	121	8789
Oberleichtersbach . . . . .	5,30	92	123	227	258	485	181	37,3	571	122	8789
Oberriedenberg . . . . .	11,22	115	163	268	303	571	195	34,2	576	123	8789
Platz, Markt . . . . .	6,30	89	109	164	225	389	221	56,8	465	124	8789
Rogbach . . . . .	3,55	48	73	114	120	234	135	57,7	327	125	8789
Schönderling . . . . .	8,15	120	144	288	307	595	287	48,2	690	126	8789
Schondra, Markt . . . . .	15,59	135	160	346	378	724	428	59,1	1 102	127	8789
Singentain . . . . .	1,34	27	27	67	64	131	70	53,4	144	128	8789
Speicherz . . . . .	3,12	36	49	80	100	180	88	48,9	218	129	8789
Unterleichtersbach . . . . .	6,21	64	72	143	145	288	150	52,1	381	130	8789
Unterriedenberg . . . . .	2,02	58	74	119	148	267	74	27,7	302	131	8789
Volkers . . . . .	2,17	64	87	154	164	318	97	30,5	364	132	8789
Weißbach . . . . .	4,99	72	92	175	189	364	231	63,5	524	133	8789
Wildflecken . . . . .	5,31	136	250	362	429	791	131	16,6	833	134	8789
Zeitlofs, Markt . . . . .	9,43	131	210	325	394	719	182	25,3	820	135	8789
Gemeindefreie Gebiete .	117,92	—	—	—	—	—	—	—	—	—	
Zusammen . . .	338,96	3 141	5 347	8 315	9 698	18 013	4 579	25,4	20 273		

36 Landkreis Ebern

Sitz der Kreisverwaltung: Ebern, Stadt

AG: Ebern; LG, OLG, ArG: Bamberg; SG, VG: Würzburg; AA: Bamberg; FA: Ebern; OFD: Nürnberg; ZA: Eltmann f.d. Gem. 119, 136, Ebern f. übr. Gem.; HZA: Bamberg; HK, IuHK: Würzburg; OPD: Nürnberg; StA: Gem. bilden jeweils einen eigenen Standesamtsbezirk; OKI: A f.d. Gem. 125, B f. übr. Gem.; BWK: 232.

Albersdorf . . . . .	3,22	31	37	88	86	174	71	40,8	184	111	8601
Allertshausen . . . . .	4,64	34	45	84	93	177	68	38,4	227	112	8601
Altenstein . . . . .	4,56	72	83	161	189	350	97	27,7	359	113	8601
Appendorf . . . . .	3,74	42	70	117	117	234	98	41,9	284	114	8601
Baunach, Stadt . . . . .	10,58	343	623	833	1 000	1 833	336	18,3	1 716	115	8601
Bischwind a. Raueneck .	7,63	51	61	142	158	300	154	51,3	350	116	8601
Bischwind b. Heilgers- dorf . . . . .	5,73	26	28	59	63	122	83	68,0	194	117	8601
Bramberg . . . . .	3,25	36	43	106	86	192	116	60,4	221	118	8601
Breitbrunn . . . . .	4,75	74	97	191	220	411	155	37,7	439	119	8601
Brünn . . . . .	6,00	53	65	146	153	299	176	58,9	418	120	8601
Daschendorf . . . . .	1,04	24	30	60	61	121	51	42,1	147	121	8601



Gemeinde	Fläche	Be- wohnte Gebäude	Haus- halte	Wohnbevölkerung am						Stat. Kenn- ziffer der Ge- meinde	Post- leit- zahl
				6.6.1961					13.9.1950		
				männ- lich	weib- lich	ins- gesamt	dar. land- u. forst- wirtschaftliche Bevölkerung	ins- gesamt			
qkm	Anzahl				%		Anzahl				
Deusdorf .....	5,80	83	93	205	204	409	166	40,6	469	122	8601
Dorgendorf .....	1,75	44	59	115	120	235	74	31,5	257	123	8601
Dürrenried .....	3,10	18	21	51	54	105	78	74,3	130	124	8601
Ebern, Stadt .....	8,21	474	1 017	1 470	1 677	3 147	166	5,3	2 177	125	8603
Eckartshausen .....	4,02	35	48	103	101	204	103	50,5	237	126	8601
Eichelberg .....	2,63	35	41	78	80	158	55	34,8	217	127	8603
Eyrichshof .....	5,73	65	123	184	215	399	118	29,6	419	128	8601
Fischbach .....	5,88	49	57	122	117	239	144	60,3	294	129	8601
Gerach .....	6,16	164	228	374	422	796	155	19,5	830	130	8601
Gereuth .....	1,74	35	40	81	84	165	104	63,0	283	131	8601
Gleusdorf .....	7,18	60	74	131	188	319	155	48,6	436	132	8601
Gückelhirn .....	9,77	44	72	150	139	289	112	38,8	336	133	8601
Hafenpreppach .....	8,07	77	95	176	196	372	176	47,3	455	134	8601
Heilgersdorf .....	9,45	112	141	276	312	588	251	42,7	697	135	8601
Hermannsberg .....	2,58	34	43	86	90	176	66	37,5	210	136	8601
Heubach .....	3,25	47	63	116	127	243	83	34,2	244	137	8603
Höfen .....	3,43	52	65	130	131	261	142	54,4	345	138	8601
Hofstetten .....	3,36	33	36	86	93	179	118	65,9	228	139	8601
Jesserndorf .....	5,15	44	57	101	114	215	95	44,2	256	140	8601
Junkersdorf .....	2,48	42	63	113	122	235	91	38,7	280	141	8601
Kirchlauter .....	6,47	126	182	319	362	681	162	23,8	695	142	8601
Kraisdorf .....	5,41	57	76	166	167	333	155	46,5	445	143	8601
Laimbach .....	3,28	25	29	68	70	138	79	57,2	175	144	8601
Lauter .....	4,53	91	111	197	223	420	124	29,5	493	145	8601
Leuzendorf i. UFr. ....	4,53	34	46	107	109	216	87	40,3	222	146	8601
Lichtenstein .....	8,14	41	46	104	92	196	140	71,4	296	147	8601
Lohr .....	6,93	39	43	98	108	206	114	55,3	267	148	8601
Losbergsgereuth .....	3,92	25	33	61	65	126	83	65,9	162	149	8601
Lußberg .....	5,09	54	65	142	162	304	132	43,4	329	150	8601
Marbach .....	2,90	37	50	82	83	165	49	29,7	203	151	8601
Maroldswesach, Markt ..	5,18	170	317	479	553	1 032	128	12,4	1 185	152	8601
Memmelsdorf i. UFr. ....	5,58	121	191	300	334	634	162	25,6	860	153	8601
Mürsbach .....	8,03	111	138	254	290	544	255	46,9	748	154	8601
Neubrunn .....	6,91	115	133	293	300	593	185	31,2	636	155	8601
Neuses a. Raueneck ....	2,59	21	25	54	49	103	46	44,7	121	156	8601
Obermerzbach .....	2,94	18	21	42	39	81	54	66,7	110	157	8601
Pettstadt .....	3,54	17	17	48	41	89	66	74,2	115	158	8601
Pfaffendorf .....	1,90	52	72	262	161	423	53	12,5	336	159	8601
Pfarrweisach .....	4,79	90	143	259	281	540	117	21,7	581	160	8601
Priegendorf .....	2,98	56	67	141	148	289	111	38,4	342	161	8601
Rabelsdorf .....	2,91	22	27	58	54	112	57	50,9	155	162	8601
Recheldorf .....	6,09	34	48	104	91	195	114	58,5	351	163	8601
Reckendorf .....	5,31	251	375	560	637	1 197	218	18,2	1 262	164	8601
Reckenneusig .....	2,33	39	57	84	100	184	57	31,0	202	165	8601
Rentweinsdorf, Markt ..	5,44	126	223	327	406	733	98	13,4	771	166	8601
Reutersbrunn .....	2,20	28	32	69	66	135	60	44,4	155	167	8603
Rudendorf .....	4,41	53	62	125	135	260	131	50,4	320	168	8601
Salmsdorf .....	3,42	23	25	61	69	130	93	71,5	157	169	8601
Sendelbach .....	3,97	39	56	94	93	187	88	47,1	233	170	8601
Treinfeld .....	3,15	26	32	63	69	132	94	71,2	203	171	8601
Untemerzbach .....	3,24	128	187	370	318	688	122	17,7	756	172	8601
Unterpreppach .....	4,40	63	78	156	170	326	121	37,1	360	173	8603
Voccawind .....	2,97	39	60	129	98	227	66	29,1	256	174	8601
Vorbach .....	2,67	24	30	75	72	147	99	67,3	151	175	8603
Wasmuthhausen .....	4,53	40	50	107	102	209	87	41,6	249	176	8601
Weißbrunn .....	2,01	21	23	59	59	118	55	46,6	111	177	8601
Welkendorf .....	2,69	15	15	30	33	63	59	93,7	102	178	8601
Wüstenwelsberg .....	2,19	17	20	37	45	82	35	42,7	99	179	8601
Gemeindefreie Gebiete ..	53,04	—	—	—	—	—	—	—	—	—	—
Zusammen ...	367,51	4 621	6 823	12 119	13 066	25 185	7 813	31,0	27 553		

Gemeinde	Fläche	Be- wohnte Gebäude	Haus- halte	Wohnbevölkerung am					Stat. Kenn- ziffer der Ge- meinde	Post- leit- zahl
				6.6.1961				13.9.1950		
				männ- lich	weib- lich	ins- gesamt	dar. land- u. forst- wirtschaftliche Bevölkerung	ins- gesamt		
	qkm			Anzahl			%	Anzahl		

37 Landkreis Gemünden a. Main

Sitz der Kreisverwaltung: Gemünden a. Main, Stadt

AG: Gemünden a. Main; LG: Würzburg; OLG: Bamberg; ArG, SG, VG, AA: Würzburg; FA: Lohr a. Main; OFD: Nürnberg; ZA: Hammelburg f.d. Gem. 125, 134, Gemünden a. Main f. übr. Gem.; HZA: Aschaffenburg; HK, luHK: Würzburg; OPD: Nürnberg; StA: Gem. bilden jeweils einen eigenen Standesamtsbezirk; OKI: B f. alle Gem.; BWKr: 233.

Adelsberg . . . . .	5,95	127	192	301	317	618	133	21,5	568	111	8781
Aschenroth . . . . .	5,63	32	39	78	90	168	104	61,9	213	112	8781
Aura i. Sinngrund . . . . .	12,02	192	252	470	517	987	346	35,1	1 022	113	8781
Burgsinn, Markt . . . . .	51,39	457	903	1 338	1 495	2 833	399	14,1	2 818	114	8784
Fellen . . . . .	24,32	162	203	373	434	807	246	30,5	953	115	8781
Gemünden a. Main, Stadt	10,24	559	1 357	1 802	2 391	4 193	89	2,1	3 289	116	878
Gössenheim . . . . .	7,65	167	255	380	449	829	242	29,2	893	117	8781
Gräfendorf . . . . .	20,30	150	270	369	483	852	158	18,5	1 052	118	8781
Harrbach . . . . .	2,33	36	52	73	79	152	41	27,0	205	119	8781
Heßdorf . . . . .	6,69	83	107	160	189	349	125	35,8	498	120	8781
Höllrich . . . . .	10,83	83	103	154	174	328	145	44,2	564	122	8781
Hofstetten . . . . .	6,84	60	84	137	149	286	93	32,5	341	121	8781
Karsbach . . . . .	10,57	109	121	237	243	480	226	47,1	552	123	8781
Massenbuch . . . . .	7,55	32	33	78	92	170	133	78,2	221	124	8781
Michelau a.d. Saale . . . . .	5,07	34	46	81	88	169	76	45,0	217	125	8781
Mittelsinn . . . . .	14,28	189	308	484	530	1 014	296	29,2	1 134	126	8781
Obersinn, Markt . . . . .	11,31	231	350	600	655	1 255	299	23,8	1 213	127	8781
Rengersbrunn . . . . .	10,03	36	48	75	87	162	77	47,5	219	128	8781
Rien eck, Stadt . . . . .	26,18	458	775	982	1 168	2 150	298	13,9	2 279	129	8781
Sachsenheim . . . . .	3,86	50	62	101	124	225	97	43,1	282	130	8781
Schappach . . . . .	5,88	65	108	178	192	370	95	25,7	417	131	8781
Schonderfeld . . . . .	6,36	23	35	65	80	145	71	49,0	207	132	8781
Seifriedsburg . . . . .	10,98	93	119	243	263	506	196	38,7	521	133	8781
Weickersgrüben . . . . .	4,70	38	46	89	92	181	74	40,9	257	134	8781
Wernfeld . . . . .	5,44	235	344	530	599	1 129	124	11,0	1 166	135	8781
Weyersfeld . . . . .	8,72	61	96	151	177	328	159	48,5	400	136	8781
Wolfsmünster . . . . .	8,27	61	100	180	203	383	99	25,8	435	137	8781
Gemeindefreie Gebiete . . . . .	46,85	—	—	—	—	—	—	—	31	—	—
Zusammen . . . . .	350,25	3 823	6 408	9 709	11 360	21 069	4 441	21,1	21 967		

38 Landkreis Gerolzhofen

Sitz der Kreisverwaltung: Gerolzhofen, Stadt

AG: Kitzingen f.d. Gem. 111, 116, 122, 132, 139, 165, 168, 183, 185, Gerolzhofen f. übr. Gem. u. gemfr. Gebiete; LG: Schweinfurt u. Würzburg; OLG: Bamberg; ArG, SG, VG: Würzburg; AA: Würzburg f.d. Gem. 111, 113, 115, 116, 122, 123, 126 bis 130, 132, 134, 135, 139, 143, 144, 146, 148, 149, 156, 157, 158, 161, 162, 165 bis 168, 171, 172, 173, 177, 178, 181, 183, 185, 187 u.d. gemfr. Gebiet Obersambacher Wald, Schweinfurt f. übr. Gem. u. übr. gemfr. Gebiete; FA: Kitzingen f.d. Gem. 111, 116, 122, 132, 139, 165, 168, 183, 185, Würzburg f.d. Gem. 115, 129, 130, 146, 157, 158, 172, 177, 181, Gerolzhofen f. übr. Gem. u.d. gemfr. Gebiete; OFD: Nürnberg; ZA: Gerolzhofen f.d. Gem. 112, 114, 117 bis 121, 124, 125, 131, 133, 137, 138, 140, 141, 142, 145, 151 bis 156, 159, 160, 163, 164, 169, 170, 171, 175, 176, 179, 180, 182, 184, 186, Kitzingen f. übr. Gem.; HZA: Schweinfurt u. Würzburg; HK, luHK: Würzburg; OPD: Nürnberg; StA: Gem. bilden jeweils einen eigenen Standesamtsbezirk; OKI: B f. alle Gem.; BWKr: 234.

Abtswind, Markt . . . . .	12,82	160	209	332	361	693	342	49,4	926	111	8711
Alitzheim . . . . .	6,89	76	94	209	226	435	208	47,8	401	112	8722
Altenschönbach . . . . .	5,61	94	104	191	220	411	179	43,6	525	113	8711
Altmannsdorf . . . . .	2,56	24	26	59	50	109	75	68,8	149	114	8729
Asheim . . . . .	3,34	111	159	234	269	503	192	38,2	521	115	8712
Atzhausen . . . . .	2,50	33	40	81	75	156	97	62,2	211	116	8711
Bimbach . . . . .	2,81	43	56	104	114	218	98	45,0	314	117	8722
Bischwind . . . . .	3,50	48	58	115	130	245	137	55,9	306	118	8722
Breitbach . . . . .	4,34	39	40	82	101	183	117	63,9	269	119	8722
Brünnau . . . . .	3,00	46	58	110	102	212	113	53,3	309	120	8711
Brünnstadt . . . . .	6,16	46	58	113	133	246	153	62,2	366	121	8722
Castell . . . . .	15,36	106	158	306	314	620	198	31,9	736	122	8711
Dimbach . . . . .	5,01	31	40	82	86	168	94	56,0	199	123	8711
Dingolshausen . . . . .	6,73	126	197	344	378	722	276	38,2	765	124	8722

Gemeinde	Fläche	Be- wohnte Gebäude	Haus- halte	Wohnbevölkerung am						Stat. Kenn- ziffer der Ge- meinde	Post- leit- zahl
				6.6.1961				13.9.1950			
				männ- lich	weib- lich	ins- gesamt	dar. land- u. forst- wirtschaftliche Bevölkerung	ins- gesamt			
	qkm	Anzahl				%	Anzahl				
Donnersdorf .....	12,28	125	175	329	354	683	302	44,2	710	125	8729
Düllstadt .....	5,19	32	47	109	92	201	122	60,7	266	126	8711
Ebersbrunn .....	5,61	29	33	79	74	153	131	85,6	210	127	8602
Eichfeld .....	6,52	85	95	189	199	388	264	68,0	535	128	8711
Escherndorf .....	1,91	94	122	215	240	455	300	65,9	569	129	8711
Fahr .....	4,52	126	139	278	299	577	331	57,4	630	130	8711
Falkenstein .....	1,96	16	22	27	44	71	45	63,4	96	131	8729
Feuerbach .....	4,21	60	74	137	139	276	152	55,1	386	132	8711
Frankenwinheim .....	8,57	147	189	373	397	770	268	34,8	898	133	8722
Gaibach .....	7,93	71	106	346	215	561	196	34,9	594	134	8721
Geesdorf .....	3,26	34	44	111	103	214	116	54,2	239	135	8711
Gernach .....	5,56	85	103	247	247	494	221	44,7	501	136	8721
Gerolzhofen, Stadt ...	22,41	832	1 810	2 528	2 961	5 489	357	6,5	4 910	137	8723
Geusfeld .....	5,02	88	124	231	252	483	172	35,6	541	138	8729
Greuth .....	3,50	52	53	114	110	224	155	69,2	277	139	8711
Handthal .....	1,76	27	31	54	60	114	64	56,1	175	140	8722
Herlheim .....	9,98	97	129	252	267	519	272	52,4	636	141	8722
Hundelshausen .....	4,14	45	50	95	100	195	97	49,7	248	142	8729
Järkendorf .....	3,38	34	39	76	78	154	92	59,7	221	143	8711
Kirchschönbach .....	10,78	87	104	191	278	469	185	39,4	579	144	8711
Kleinhelfeld .....	3,51	31	38	81	80	161	92	57,1	208	145	8722
Köhler .....	0,67	21	21	37	43	80	67	83,8	108	146	8711
Kolitzheim .....	8,56	112	158	307	331	638	284	44,5	733	147	8721
Krauthcim .....	2,85	61	75	133	132	265	126	47,5	346	148	8711
Laub .....	5,77	49	64	136	132	268	149	55,6	296	149	8711
Lindach .....	4,67	99	121	244	259	503	261	51,9	533	150	8721
Lülsfeld .....	4,84	83	117	215	317	532	161	30,3	655	151	8722
Michelau .....	4,86	72	83	196	181	377	192	50,9	449	152	8729
Mönchstockheim .....	7,34	61	70	154	184	338	219	64,8	404	153	8722
Mutzenroth .....	3,21	21	23	44	51	95	77	81,1	164	154	8722
Neudorf .....	2,10	32	38	69	77	146	73	50,0	204	155	8711
Neuses a. Sand .....	3,01	30	36	73	65	138	78	56,5	177	156	8711
Nordheim .....	5,17	193	266	432	459	891	600	67,3	1 076	157	8711
Obereisenheim, Markt ..	4,27	122	169	261	282	543	206	37,9	595	158	8711
Oberschwarzach, Markt ..	7,25	129	173	344	350	694	262	37,8	794	159	8722
Oberspiesheim .....	5,99	61	75	167	172	339	205	60,5	413	160	8721
Obervolkach .....	6,24	120	152	263	299	562	206	36,7	664	161	8711
Prichsenstadt, Stadt ...	6,44	163	226	379	401	780	181	23,2	928	162	8711
Prüßberg .....	3,18	36	37	102	99	201	122	60,7	225	163	8729
Pusselsheim .....	3,81	36	40	96	99	195	122	62,6	224	164	8722
Rehweiler .....	2,55	48	54	93	100	193	101	52,3	255	165	8711
Reupelsdorf .....	8,84	66	77	167	175	342	185	54,1	414	166	8711
Rimbach .....	5,97	53	61	126	127	253	125	49,4	346	167	8711
Rüdenhausen, Markt ...	6,88	141	205	338	410	748	237	31,7	962	168	8711
Rügshofen .....	3,96	29	44	89	79	168	85	50,6	187	169	8723
Schallfeld .....	6,37	75	89	184	188	372	196	52,7	489	170	8722
Siegenderdorf .....	7,33	42	44	115	123	238	174	73,1	294	171	8711
Sommerach .....	5,88	178	231	390	430	820	475	57,9	918	172	8711
Stadelschwarzach .....	5,99	88	119	232	252	484	220	45,5	611	173	8711
Stammheim .....	3,89	130	171	350	362	712	307	43,1	849	174	8721
Sulzheim .....	10,25	124	166	328	329	657	223	33,9	692	175	8722
Traustadt .....	5,42	104	131	255	252	507	138	27,2	523	176	8729
Untereisenheim .....	7,00	141	171	298	324	622	226	36,3	733	177	8711
Untersambach .....	5,94	34	42	92	90	182	81	44,5	208	178	8714
Unterspiesheim .....	11,82	140	192	401	372	773	327	42,3	773	179	8721
Vögnitz .....	2,30	29	35	69	70	139	93	66,9	183	180	8722
Volkach, Stadt .....	15,65	660	1 175	1 564	2 042	3 606	450	12,5	3 344	181	8712
Wiebelsberg .....	1,81	32	37	80	77	157	64	40,8	185	182	8722
Wiesentheid, Markt ....	11,15	355	672	1 037	1 107	2 144	273	12,7	2 356	183	8714
Wohnau .....	1,95	17	17	36	41	77	63	81,8	111	184	8729
Wüstenfelden .....	4,06	26	26	61	68	129	101	78,3	177	185	8711
Wustviel .....	4,88	56	65	132	127	259	117	45,2	317	186	8729
Zeilitzheim .....	8,77	148	211	392	409	801	332	41,4	995	187	8721

Gemeinde	Fläche	Be- wohnte Gebäude	Haus- halte	Wohnbevölkerung am					Stat. Kenn- ziffer der Ge- meinde	Post- leit- zahl
				6.6.1961				13.9.1950		
				männ- lich	weib- lich	ins- gesamt	dar. land- u. forst- wirtschaftliche Bevölkerung	ins- gesamt		
	qkm			Anzahl				%	Anzahl	
Gemeindefreie Gebiete	26,69	—	—	—	—	—	—	—	—	—
<b>Zusammen . . .</b>	<b>478,18</b>	<b>7 397</b>	<b>10 803</b>	<b>18 905</b>	<b>20 635</b>	<b>39 540</b>	<b>14 397</b>	<b>36,4</b>	<b>44 336</b>	

### 39 Landkreis Hammelburg

Sitz der Kreisverwaltung: Hammelburg, Stadt

**AG:** Hammelburg; **LG:** Schweinfurt; **OLG:** Bamberg; **ArG, SG, VG:** Würzburg; **AA:** Schweinfurt; **FA:** Bad Kissingen; **OFD:** Nürnberg; **ZA:** Bad Kissingen f.d. Gem. 111, 114, 115, 116, 128, 130, 133, 135, 144, 145, Schweinfurt f.d. Gem. 120, 141, Hammelburg f. übr. Gem.; **HZA:** Aschaffenburg u. Schweinfurt; **HK, luHK:** Würzburg; **OPD:** Nürnberg; **StA:** Gem. bilden jeweils einen eigenen Standesamtsbezirk; **OKI:** A f.d. Gem. 121 u. Anlagen d. Bundeswehr i.d. Gem. 119, 129, B f. übr. Gem. u. übr. Teile d. Gem. 119, 129; **BWKr:** 233.

Aura a.d. Saale . . . . .	6,70	147	200	314	365	679	178	26,2	725	111	8731
Diebach . . . . .	10,75	140	196	339	412	751	295	39,3	811	112	8781
Dittlofsroda . . . . .	8,73	77	93	170	184	354	176	49,7	423	113	8781
Elfershausen . . . . .	11,80	201	325	504	514	1 018	254	25,0	962	114	8731
Engenthal . . . . .	1,96	33	41	70	67	137	51	37,2	154	115	8731
Euerdorf, Markt . . . . .	13,61	238	391	529	640	1 169	176	15,1	1 327	116	8731
Feuerthal . . . . .	3,39	52	68	123	127	250	90	36,0	249	117	8731
Frankenbrunn . . . . .	6,26	75	83	169	187	356	162	45,5	388	118	8731
Fuchsstadt . . . . .	18,53	254	351	719	700	1 419	454	32,0	1 326	119	8731
Greßthal . . . . .	8,47	109	133	267	308	575	271	47,1	646	120	8722
Hammelburg, Stadt . . . . .	16,37	789	1 939	2 781	3 197	5 978	422	7,1	5 329	121	8783
Hetzlos . . . . .	3,72	43	66	110	118	228	151	66,2	297	122	8781
Langendorf . . . . .	9,17	108	190	285	301	586	253	43,2	718	123	8731
Machtilshausen . . . . .	8,64	99	146	262	283	545	208	38,2	609	124	8731
Morlesau . . . . .	9,50	44	62	122	113	235	116	49,4	357	125	8781
Obererthal . . . . .	9,47	76	99	212	221	433	255	58,9	492	126	8731
Obereschenbach . . . . .	11,28	112	136	278	263	541	200	37,0	699	127	8781
Oberthulba, Markt . . . . .	17,36	185	268	423	500	923	288	31,2	1 043	128	8731
Pfaffenhausen . . . . .	5,69	103	169	992	290	1 282	128	10,0	2 519	129	8783
Ramsthal . . . . .	10,04	187	269	469	503	972	257	26,4	892	130	8731
Reith . . . . .	3,10	38	44	85	94	179	102	57,0	198	131	8731
Schwärzelbach . . . . .	7,91	127	174	311	324	635	285	44,9	741	132	8781
Sulzthal, Markt . . . . .	15,05	193	260	449	486	935	375	40,1	1 008	133	8731
Thulba . . . . .	7,88	169	208	398	410	808	296	36,6	846	134	8731
Trimberg . . . . .	3,35	73	103	156	157	313	72	23,0	364	135	8731
Untererthal . . . . .	11,54	153	201	380	400	780	292	37,4	928	136	8731
Untereschenbach . . . . .	2,84	41	50	92	101	193	72	37,3	287	137	8781
Völkersleier . . . . .	9,16	95	120	213	234	447	236	52,8	625	138	8781
Waizenbach i. UFr. . . . .	7,27	59	80	142	151	293	124	42,3	380	139	8781
Wartmannsroth . . . . .	6,95	59	73	149	152	301	193	64,1	350	140	8781
Wasserlosen . . . . .	9,06	119	146	305	330	635	254	40,0	683	141	8722
Westheim . . . . .	4,19	109	134	235	260	495	164	33,1	592	142	8731
Windheim . . . . .	11,03	59	75	156	154	310	175	56,5	322	143	8781
Wirmsthal . . . . .	2,75	56	75	129	165	294	117	39,8	314	144	8731
Wittershausen . . . . .	5,74	82	103	180	193	373	161	43,2	408	145	8731
Gemeindefreie Gebiete . . . . .	49,34	—	—	—	—	—	—	—	—	—	—
<b>Zusammen . . .</b>	<b>348,62</b>	<b>4 504</b>	<b>7 071</b>	<b>12 518</b>	<b>12 904</b>	<b>25 422</b>	<b>7 303</b>	<b>28,7</b>	<b>28 012</b>		

### 40 Landkreis Haßfurt

Sitz der Kreisverwaltung: Haßfurt, Stadt

**AG:** Haßfurt; **LG, OLG:** Bamberg; **ArG, SG, VG:** Würzburg; **AA:** Schweinfurt; **FA:** Zeil a. Main; **OFD:** Nürnberg; **ZA:** Gerolzhofen f.d. Gem. 121, 123, 132, 145, 149, 162, 169, Haßfurt f.d. Gem. 111, 113, 114, 119, 124, 126 bis 130, 134, 135, 140, 142, 144, 146, 147, 148, 150, 152, 159, 161, 165, 166, 168, 170, 172, 173, 174, Schweinfurt f.d. Gem. 131, Eltmann f. übr. Gem.; **HZA:** Bamberg u. Schweinfurt; **HK, luHK:** Würzburg; **OPD:** Nürnberg; **StA:** Gem. bilden jeweils einen eigenen Standesamtsbezirk; **OKI:** A f.d. Gem. 128, B f. übr. Gem.; **BWKr:** 232.

Augsfeld . . . . .	2,83	142	192	344	394	738	235	31,8	578	111	8729
Bischofsheim . . . . .	1,83	20	23	48	48	96	75	78,1	148	112	8729
Buch . . . . .	8,94	51	61	135	137	272	152	55,9	322	113	8729
Dampfach . . . . .	4,87	63	90	165	196	361	169	46,8	419	114	8729
Dankfeld . . . . .	9,75	131	147	270	295	565	177	31,3	559	115	8602

Gemeinde	Fläche	Be- wohnte Gebäude	Haus- halte	Wohnbevölkerung am						Stat. Kenn- ziffer der Ge- meinde	Post- leit- zahl
				6.6.1961				13.9.1950			
				männ- lich	weib- lich	ins- gesamt	dar. land- u. forst- wirtschaftliche Bevölkerung	ins- gesamt			
qkm	Anzahl				%	Anzahl					
Dippach . . . . .	3,24	36	52	103	88	191	71	37,2	208	116	8602
Ebelsbach . . . . .	4,53	231	498	738	844	1 582	124	7,8	1 418	117	8729
Eltmann, Stadt . . . . .	16,96	489	1 055	1 578	1 825	3 403	206	6,1	3 060	118	8729
Eschenau . . . . .	2,40	38	45	80	89	169	98	58,0	217	119	8729
Eschenbach . . . . .	2,43	25	37	62	75	137	47	34,3	156	120	8729
Falsbrunn . . . . .	6,68	27	30	56	72	128	81	63,3	189	121	8602
Fatschenbrunn . . . . .	1,94	46	47	120	122	242	100	41,3	280	122	8729
Fürnbach . . . . .	5,39	88	90	217	212	429	164	38,2	521	123	8602*
Gädheim . . . . .	3,46	80	134	220	222	442	90	20,4	458	124	8721
Gleisenau . . . . .	3,52	68	104	186	182	368	64	17,4	308	125	8729
Greggshausen . . . . .	3,41	29	28	79	84	163	114	69,9	177	126	8721
Hainert . . . . .	10,93	69	88	200	193	393	260	66,2	539	127	8729
Hagfurt, Stadt . . . . .	12,99	1 013	2 280	3 169	3 646	6 815	167	2,5	6 295	128	8728
Holzhausen . . . . .	6,77	88	102	197	199	396	185	46,7	539	129	8729
Horhausen . . . . .	6,01	34	47	112	99	211	75	35,5	217	130	8729
Humprechtshausen . . . . .	15,89	117	144	273	295	568	318	56,0	725	131	8729
Karbach . . . . .	2,37	71	86	163	164	327	139	42,5	405	132	8729
Kirchaich . . . . .	4,33	150	176	358	370	728	208	28,6	765	133	8602
Kleinmünster . . . . .	6,34	70	93	156	159	315	126	40,0	390	134	8729
Kleinsteinach . . . . .	4,02	93	126	224	253	477	113	23,7	540	135	8729
Knetzgau . . . . .	10,59	442	690	1 073	1 171	2 244	403	18,0	2 199	136	8729
Krum . . . . .	6,12	70	92	171	196	367	135	36,8	442	137	8729
Lembach . . . . .	3,45	42	42	99	100	199	109	54,8	219	138	8602
Limbach . . . . .	3,99	110	145	269	286	555	149	26,8	597	139	8729
Mechenried . . . . .	5,44	83	109	223	233	456	220	48,2	505	140	8729
Neuschleichach . . . . .	1,93	59	75	147	168	315	70	22,2	363	141	8729
Oberhohenried . . . . .	3,10	57	73	140	139	279	102	36,6	300	142	8729
Oberschleichach . . . . .	3,13	81	107	176	201	377	73	19,4	459	143	8729
Oberschwappach . . . . .	4,17	94	112	236	247	483	210	43,5	522	144	8729
Obersteinbach . . . . .	3,93	24	27	64	66	130	84	64,6	140	145	8729
Obertheres . . . . .	6,95	164	283	451	518	969	153	15,8	955	146	8729
Ottendorf . . . . .	2,69	52	78	179	151	330	69	20,9	336	147	8721
Prappach . . . . .	6,32	101	112	212	255	467	210	45,0	515	148	8729
Prölsdorf, Markt . . . . .	4,10	60	73	123	139	262	137	52,3	393	149	8602
Römershofen . . . . .	3,29	54	64	135	133	268	121	45,1	270	150	8729
Roßstadt . . . . .	4,56	47	54	125	140	265	112	42,3	304	151	8602
Sailershausen . . . . .	8,40	26	31	70	82	152	75	49,3	185	152	8728
Sand a. Main . . . . .	6,52	366	568	1 018	1 049	2 067	308	14,9	2 035	153	8729
Schmachtenberg . . . . .	1,78	59	97	142	173	315	50	15,9	313	154	8729
Schönbach . . . . .	2,90	37	44	96	92	188	78	41,5	211	155	8729
Schönbrunn . . . . .	5,33	42	47	88	107	195	119	61,0	321	156	8729
Sechsthal . . . . .	2,24	19	22	41	51	92	56	60,9	124	157	8729
Steinbach . . . . .	3,55	77	110	203	213	416	107	25,7	462	158	8729
Steinsfeld . . . . .	3,44	41	46	109	115	224	123	54,9	253	159	8729
Stettfeld . . . . .	11,01	183	240	428	495	923	240	26,0	995	160	8601
Sylbach . . . . .	4,10	181	219	466	448	914	173	18,9	836	161	8729
Theinheim . . . . .	5,63	50	65	132	136	268	108	40,3	331	162	8602
Tretzendorf . . . . .	5,94	44	56	111	113	224	96	42,9	263	163	8602
Trossenfurt . . . . .	6,01	111	133	253	272	525	172	32,8	592	164	8602
Uchenhofen . . . . .	4,91	65	78	154	144	298	159	53,4	387	165	8729
Unterhohenried . . . . .	3,62	44	56	133	132	265	139	52,5	311	166	8729
Unterschleichach . . . . .	3,96	73	98	175	184	359	103	28,7	411	167	8729
Unterschwappach . . . . .	2,55	35	41	79	90	169	103	60,9	191	168	8729
Untersteinbach . . . . .	4,46	61	90	148	187	335	119	35,5	398	169	8729
Untertheres . . . . .	9,32	112	149	301	299	600	201	33,5	666	170	8729
Weisbrunn . . . . .	2,08	38	40	98	103	201	92	45,8	209	171	8602
Westheim b. Hagfurt . . . . .	7,57	174	239	445	440	885	249	28,1	992	172	8729
Wonfurt . . . . .	9,09	174	264	466	500	966	211	21,8	1 001	173	8729
Wülflingen . . . . .	4,74	87	113	211	238	449	173	38,5	426	174	8729
Zeil a. Main, Stadt . . . . .	10,20	592	1 280	1 864	2 178	4 042	164	4,1	3 531	175	8729
Zell . . . . .	6,98	140	162	333	328	661	230	34,8	700	176	8729
Ziegelanger . . . . .	2,10	86	117	186	199	385	80	20,8	406	177	8729
Gemeindefreie Gebiete . . . . .	63,86	—	—	—	—	—	—	—	—	—	—
Zusammen . . . . .	427,84	7 726	12 316	20 826	22 774	43 600	9 643	22,1	44 502		

Gemeinde	Fläche	Be- wohnte Gebäude	Haus- halte	Wohnbevölkerung am					Stat. Kenn- ziffer der Ge- meinde	Post- leit- zahl
				6.6.1961				13.9.1950		
				männ- lich	weib- lich	ins- gesamt	dar. land- u. forst- wirtschaftliche Bevölkerung	ins- gesamt		
	qkm	Anzahl			%	Anzahl				

41 Landkreis Hofheim i. UFr.

Sitz der Kreisverwaltung: Hofheim i. UFr., Stadt

LG: Ebern f.d. Gem. 139, Haßfurt f.d. Gem. 113, 121, 140 u.d. gemfr. Gebiet Windberg; Hofheim i. UFr. f. übr. Gem. u. übr. gemfr. Gebiete; LG, ILG: Bamberg; ArG: Bamberg f.d. Gem. 139, Würzburg f. übr. Gem. u. gemfr. Gebiete; SG, VG: Würzburg; AA: Schweinfurt; FA: Ebern f.d. Gem. 39, Zeil a. Main f.d. Gem. 113, 121, 140, Hofheim i. UFr. f. übr. Gem. u.d. gemfr. Gebiete; OFD: Nürnberg; ZA: Bad Neustadt a.d. Saale f.d. Gem. 117, 119, 137, 145, 150, 152, Ebern f.d. Gem. 115, 124, Eltmann f.d. Gem. 121, 139, 140, Schweinfurt f.d. Gem. 111, 112, 116, 127, 130, 36, 142, 144, 146, 151, 154, 158, 159, Haßfurt f. übr. Gem.; HZA: Bamberg u. Schweinfurt; HK, LuHK: Würzburg; OPD: Nürnberg; StA: Gem. bilden jeweils einen eigenen Standesamtsbezirk; OKI: B f. alle Gem.; BWKr: 232.

Adelshausen .....	12,57	139	183	354	368	722	270	37,4	810	111	8729
Altenmünster .....	9,07	40	48	99	92	191	128	67,0	274	112	8721
Altershäuser .....	10,32	68	83	165	172	337	148	43,9	440	113	8729
Birkach .....	1,72	17	14	29	31	60	34	56,7	83	114	8729
Birkenfeld, Markt .....	8,23	49	59	98	124	222	95	42,8	299	115	8729
Birnfeld .....	4,74	79	93	190	203	393	164	41,7	420	116	8721
Bundorf .....	9,44	102	112	225	241	466	269	57,7	615	117	8729
Burgpreppach, Markt ..	4,39	119	188	258	334	592	103	17,4	716	118	8729
Dippach .....	2,81	20	22	43	45	88	61	69,3	108	119	8729
Ditterswind .....	5,44	67	81	132	204	336	96	28,6	436	120	8729
Erfors b. Königsberg i. Bay. ....	3,64	33	40	90	94	184	118	64,1	218	121	8601
Eichelsdorf .....	2,19	55	63	111	234	345	109	31,6	397	122	8729
Erlsdorf .....	1,87	8	7	16	14	30	28	93,3	58	123	8729
Ermsershausen .....	9,22	127	169	286	340	626	201	32,1	763	124	8729
Fitzendorf .....	2,53	22	24	66	54	120	52	43,3	115	125	8729
Friesenhausen, Markt ..	5,43	96	120	202	221	423	164	38,8	586	126	8729
Fuchsstadt .....	4,45	33	46	85	93	178	90	50,6	217	127	8721
Gemeinfeld .....	6,06	64	75	161	151	312	158	50,6	391	128	8729
Großmannsdorf .....	9,39	146	188	350	391	741	256	34,5	864	129	8729
Lappertshausen .....	6,66	66	72	158	162	320	208	65,0	392	130	8729
Lellingen .....	4,88	60	78	144	150	294	140	47,6	336	131	8729
Hofheim i. UFr., Stadt ..	5,57	342	683	844	1 071	1 915	78	4,1	1 836	132	8729
Hohnhausen .....	2,34	42	52	122	129	251	123	49,0	266	133	8729
Hörsing .....	1,58	44	57	98	98	196	57	29,1	254	134	8729
Hunkersdorf .....	5,45	57	64	133	133	266	145	54,5	321	135	8729
Kerfeld .....	6,70	56	58	148	141	289	211	73,0	372	136	8729
Kimmelsbach .....	4,55	45	47	88	101	189	131	69,3	243	137	8729
Königsberg i. Bay., Stadt	12,20	278	547	725	889	1 614	189	11,7	1 595	138	8729
Köslau .....	5,22	26	29	61	71	132	88	66,7	217	139	8601
Kottenbrunn .....	1,38	12	14	32	32	64	34	53,1	94	140	8601
Kundershausen .....	5,81	84	124	222	263	485	213	43,9	614	141	8729
Kailes .....	5,30	26	28	52	59	111	64	57,7	156	142	8721
Kanau .....	2,88	20	26	52	44	96	73	76,0	211	143	8729
Kassach .....	3,72	55	61	129	127	256	150	58,6	354	144	8729
Keuses .....	5,35	38	45	93	94	187	114	61,0	268	145	8729
Koberlauringen .....	9,53	168	244	450	495	945	208	22,0	1 054	146	8721
Kostheim, Markt .....	7,23	76	94	203	214	417	254	60,9	431	147	8729
Kreckertshausen .....	3,31	48	60	113	122	235	94	40,0	255	148	8729
Kügheim .....	11,09	145	196	336	354	690	294	42,6	911	149	8729
Kuchweinshausen .....	6,68	60	70	124	119	243	86	35,4	336	150	8729
Kradtlauringen, Markt ..	10,32	209	312	553	576	1 129	209	18,5	1 188	151	8721
Kückach .....	2,05	39	46	82	96	178	67	37,6	265	152	8729
Kulzbach .....	4,08	33	35	79	77	156	81	51,9	189	153	8729
Kulzdorf b. Stadtlau- ringen .....	4,79	43	57	116	126	242	128	52,9	257	154	8721
Keschersdorf .....	4,42	33	38	73	82	155	81	52,3	185	156	8729
Knfinden .....	3,86	75	110	178	226	404	124	30,7	460	155	8729
Kulchenfeld .....	2,38	26	29	57	59	116	70	60,3	169	157	8729
Kettringen .....	7,91	45	45	121	122	243	188	77,4	315	158	8721
Ketzhausen .....	3,14	51	70	256	118	374	120	32,1	373	159	8721
Gemeindefreie Gebiete ..	25,90	—	—	—	—	—	—	—	—	—	—
Zusammen ...	299,76	3 586	5 006	8 802	9 756	18 558	6 566	35,4	21 727		

Gemeinde	Fläche	Be- wohnte Gebäude	Haus- halte	Wohnbevölkerung am					Stat. Kenn- ziffer der Gemeinde	Post- leitzahl
				6.6.1961				13.9.1950		
				männ- lich	weib- lich	ins- gesamt	dar. land- u. forst- wirtschaftliche Bevölkerung	ins- gesamt		
	qkm	Anzahl			%	Anzahl				

42 Landkreis Karlstadt

Sitz der Kreisverwaltung: Karlstadt, Stadt

AG: Karlstadt f.d. Gem. 113, 118, 120, 122, 123, 129, 130, 132, 135, 136, 137, 139, 141, 145, 146, 149, 153 bis 156, 158, Arnstein f. übr. Gem. u.d. gemfr. Gebiete; LG: Würzburg; OLG: Bamberg; ArG, SG, VG, AA: Würzburg; FA: Würzburg f.d. Gem. 144; Karlstadt f. übr. Gem.; OFD: Nürnberg; ZA: Gemünden f.d. Gem. 129, 156, Hammelburg f.d. Gem. 113, 116, 118, 125, 133, 141, 143, Schweinfurt f.d. Gem. 144, 150, Würzburg f.d. Gem. 145, 146, 158, Karlstadt f. übr. Gem.; HZA: Aschaffenburg, Schweinfurt u. Würzburg; HK, LuHK: Würzburg; OPD: Nürnberg; StA: Gem. bilden jeweils einen eigenen Standesamtsbezirk; OKI: A f.d. Gem. 136, B f. übr. Gem.; BWKr: 233.

Altessingen . . . . .	7,87	76	104	191	192	383	245	64,0	496	111	8722
Arnstein, Stadt . . . . .	18,19	438	825	1 175	1 403	2 578	313	12,1	2 474	112	8725
Aschfeld . . . . .	13,58	154	192	374	371	745	320	43,0	811	113	8781
Binsbach . . . . .	4,85	50	53	128	123	251	160	63,7	321	114	8722
Binsfeld . . . . .	6,87	85	103	193	203	396	166	41,9	528	115	8781
Bonnland . . . . .	8,35	40	66	107	117	224	8	3,6	465	116	8781
Büchold . . . . .	13,37	153	182	346	372	718	401	55,8	811	117	8781
Bühler . . . . .	5,27	47	55	111	126	237	118	49,8	295	118	8781
Burghausen . . . . .	4,28	40	44	94	102	196	120	61,2	230	119	8722
Duttenbrunn . . . . .	11,75	127	154	267	302	569	303	53,3	745	120	8771
Erbshausen . . . . .	6,76	107	133	293	321	614	282	45,9	647	121	8702
Eußenheim . . . . .	15,61	225	301	526	571	1 097	334	30,4	1 237	122	8781
Gänheim . . . . .	10,99	158	241	390	399	789	301	38,1	903	124	8722
Gambach . . . . .	7,74	232	341	573	576	1 149	192	16,7	1 014	123	8781
Gauaschach . . . . .	14,68	130	172	349	359	708	390	55,1	826	125	8781
Gramschatz . . . . .	8,88	93	125	243	247	490	246	50,2	536	126	8722
Halsheim . . . . .	7,11	78	88	180	170	350	169	48,3	420	127	8781
Hausen . . . . .	4,54	65	82	176	188	364	194	53,3	372	129	8771
Hausen b. Arnstein . . . .	6,78	92	111	284	261	545	293	53,8	554	128	8702
Heglar . . . . .	6,62	67	70	153	185	338	258	76,3	409	130	8781
Heugrumbach . . . . .	5,77	93	130	239	238	477	163	34,2	482	131	8725
Himmelstadt . . . . .	13,46	263	378	602	648	1 250	324	25,9	1 230	132	8702
Hundsbach . . . . .	8,06	67	88	198	186	384	192	50,0	454	133	8781
Kaisten . . . . .	4,10	45	49	109	115	224	130	58,0	267	134	8722
Karlbürg . . . . .	13,69	255	427	749	747	1 496	326	21,8	1 445	135	8781
Karlstadt, Stadt . . . . .	11,00	954	2 087	2 762	3 242	6 004	170	2,8	5 396	136	8782
Laudenbach . . . . .	11,69	267	408	634	714	1 348	281	20,8	1 247	137	8781
Müdesheim . . . . .	9,76	118	143	247	313	560	285	50,9	678	138	8781
Mühlbach . . . . .	3,03	110	177	263	277	540	49	9,1	535	139	8782
Mühlhausen . . . . .	3,47	90	128	234	243	477	130	27,3	490	140	8722
Münster . . . . .	5,30	40	50	100	115	215	104	48,4	222	141	8781
Neubessingen . . . . .	2,53	37	46	89	89	178	113	63,5	191	142	8722
Obersfeld . . . . .	9,36	105	144	297	292	589	296	50,3	736	143	8781
Opferbaum . . . . .	8,03	106	134	300	290	590	318	53,9	698	144	8702
Retzbach, Markt . . . . .	9,52	297	479	766	801	1 567	287	18,3	1 522	145	8702
Retzstadt . . . . .	18,06	243	307	654	628	1 282	577	45,0	1 259	146	8702
Reuchelheim . . . . .	8,81	92	127	239	251	490	260	53,1	586	147	8781
Rieden . . . . .	8,38	107	132	273	336	609	308	50,6	674	148	8702
Rohrbach . . . . .	7,74	76	88	195	175	370	216	58,4	417	149	8771
Rütschenhausen . . . . .	3,18	30	37	86	78	164	106	64,6	247	150	8722
Schwebenried . . . . .	16,03	140	206	396	377	773	371	48,0	871	151	8722
Schwemmelsbach . . . . .	6,62	65	86	172	174	346	190	54,9	490	152	8722
Stadelhofen . . . . .	3,58	38	43	86	87	173	136	78,6	205	153	8771
Stetten . . . . .	11,04	199	266	543	516	1 059	401	37,9	1 088	154	8781
Thüngen, Markt . . . . .	13,61	238	405	701	666	1 367	301	22,0	1 613	155	8781
Wiesenfeld . . . . .	22,91	242	316	592	614	1 206	523	43,4	1 311	156	8771
Wülfershausen . . . . .	12,03	107	144	230	261	491	303	61,7	563	157	8722
Zellingen . . . . .	20,02	610	925	1 289	1 534	2 823	513	18,2	2 731	158	8705
Gemeindefreie Gebiete . .	22,32	—	—	—	—	—	—	—	—	—	—
Zusammen . . . . .	477,19	7 491	11 392	19 198	20 595	39 793	12 186	30,6	41 742		

Gemeinde	Fläche	Be- wohnte Gebäude	Haus- halte	Wohnbevölkerung am					Stat. Kenn- ziffer der Gemeinde	Post- leit- zahl
				6.6.1961				13.9.1950		
				männ- lich	weib- lich	ins- gesamt	dar. land- u. forst- wirtschaftliche Bevölkerung	ins- gesamt		
	qkm	Anzahl			%	Anzahl				

43 Landkreis Kitzingen

Sitz der Kreisverwaltung: Kitzingen, Stadt

AG: Ochsenfurt f.d. Gem. 119, 130, 136, 138, 143, 152, 153, 157, 158, Kitzingen f. übr. Gem.; LG: Würzburg; OLG: Bamberg; ArG, SG, VG, AA: Würzburg; FA: Ochsenfurt f.d. Gem. 119, 130, 136, 138, 143, 152, 153, 157, 158, Würzburg f.d. Gem. 117, 142, 144, 145, 146, Kitzingen f. übr. Gem.; OFD: Nürnberg; ZA: Ochsenfurt f.d. Gem. 119, 130, 136, 138, 143, 152, 153, 157, 158, Würzburg f.d. Gem. 117, 144, 145, 146, Kitzingen f. übr. Gem.; HZA, HK, LuHK: Würzburg; OPD: Nürnberg; StA: Gem. bilden jeweils einen eigenen Standesamtsbezirk; OKI: B f. alle Gem.; BWKr: 234.

Albertshofen . . . . .	3,94	308	460	717	779	1 496	564	37,7	1 462	111	8711
Bibergau . . . . .	6,95	115	150	265	286	551	233	42,3	696	112	8711
Biebelried . . . . .	7,52	76	94	205	221	426	204	47,9	512	113	8711
Brück . . . . .	1,37	52	64	104	109	213	110	51,6	274	114	8711
Buchbrunn . . . . .	4,57	135	199	337	375	712	219	30,8	769	115	8711
Dettelbach, Stadt . . . .	16,83	498	940	1 360	1 538	2 898	357	12,3	2 917	116	8716
Dipbach . . . . .	6,47	93	114	205	278	483	220	45,5	547	117	8711
Effeldorf . . . . .	6,98	71	98	201	221	422	190	45,0	593	118	8711
Enheim . . . . .	5,32	56	68	135	133	268	164	61,2	445	119	8711
Euersfeld . . . . .	10,44	117	144	263	305	568	296	52,1	698	120	8711
Fröhstockheim . . . . .	3,82	73	95	163	208	371	176	47,4	444	121	8711
Gerlachshausen . . . . .	5,14	56	87	164	158	322	122	37,9	339	122	8711
Großlangheim, Markt . . .	14,77	255	382	688	695	1 383	442	32,0	1 423	123	8711
Haidt . . . . .	4,00	25	28	57	58	115	70	60,9	156	124	8711
Herrnsheim, Markt . . . .	4,84	64	65	138	154	292	196	67,1	386	125	8711
Hörblach . . . . .	4,50	54	68	142	143	285	126	44,2	341	128	8711
Hoheim . . . . .	1,78	61	83	141	164	305	83	27,2	277	126	8711
Hohenfeld . . . . .	3,15	122	181	282	313	595	107	18,0	627	127	8711
Hüttenheim i. Bay. . . . .	7,84	139	174	286	329	615	255	41,5	745	129	8711
Iffigheim . . . . .	2,82	51	59	113	111	224	106	47,3	299	130	8711
Kaltensondheim . . . . .	6,62	64	90	192	176	368	144	39,1	477	131	8711
Kleinlangheim, Markt . .	12,53	252	375	568	593	1 161	376	32,4	1 439	132	8711
Mainbernheim, Stadt . . .	12,21	346	619	807	968	1 775	243	13,7	2 055	133	8711
Mainsondheim . . . . .	2,94	86	129	205	222	427	161	37,7	471	134	8711
Mainstockheim . . . . .	8,28	316	500	728	827	1 555	252	16,2	1 595	135	8711
Marktbreit, Stadt . . . . .	8,28	511	1 091	1 619	1 686	3 305	188	5,7	3 299	136	8713
Marktsteft, Stadt . . . . .	5,38	253	407	615	647	1 262	251	19,9	1 390	137	8711
Martinsheim . . . . .	8,14	79	85	193	188	381	225	59,1	552	138	8711
Michelfeld . . . . .	5,38	73	77	141	158	299	179	59,9	415	139	8711
Münsterschwarzach . . . .	0,83	54	111	621	216	837	54	6,5	772	140	8711
Neuses a. Berg . . . . .	4,72	95	97	175	192	367	247	67,3	546	141	8711
Neusetz . . . . .	3,74	47	56	110	112	222	144	64,9	245	142	8711
Obernreit, Markt . . . . .	9,78	315	466	685	802	1 487	285	19,2	1 501	143	8711
Oberpleichfeld . . . . .	8,67	133	172	362	379	741	394	53,2	862	144	8702
Prosselsheim . . . . .	15,35	145	260	431	441	872	349	40,0	1 490	145	8711
Püssensheim . . . . .	4,69	57	66	159	162	321	176	54,8	364	146	8711
Repperndorf . . . . .	5,37	112	151	273	277	550	176	32,0	719	147	8711
Rödelsee . . . . .	7,67	155	201	361	496	857	327	38,2	972	148	8711
Schernau . . . . .	5,51	84	109	201	208	409	215	52,6	569	149	8711
Schnepfenbach . . . . .	1,34	35	37	72	80	152	79	52,0	186	150	8711
Schwarzenau . . . . .	3,70	73	99	195	210	405	158	39,0	442	151	8711
Segnitz . . . . .	2,48	159	254	422	418	840	259	30,8	904	152	8711
Seinsheim, Markt . . . . .	6,91	105	128	218	255	473	247	52,2	559	153	8711
Sickershausen . . . . .	3,75	149	238	382	409	791	210	26,5	748	154	8711
Stadtschwarzach, Markt .	1,65	139	212	363	380	743	142	19,1	829	155	8711
Sulzfeld a. Main . . . . .	7,52	248	330	529	560	1 089	253	23,2	1 185	156	8711
Tiefenstockheim . . . . .	4,30	50	57	125	118	243	141	58,0	275	157	8711
Wäserndorf . . . . .	3,51	64	72	162	155	317	152	47,9	361	158	8711*
Westheim . . . . .	8,67	41	54	120	101	221	143	64,7	475	159	8711
Wiesenbronn . . . . .	10,59	187	229	417	469	886	443	50,0	1 039	160	8711
Willanzheim . . . . .	12,43	142	168	354	382	736	399	54,2	774	161	8711
Zusammen . . .	325,94	6 990	10 493	17 771	18 865	36 636	11 252	30,7	41 460		



Gemeinde	Fläche	Be- wohnte Gebäude	Haus- halte	Wohnbevölkerung am					Stat. Kenn- ziffer der Ge- meinde	Post- leit- zahl
				6.6.1961				13.9.1950		
				männ- lich	weib- lich	ins- gesamt	dar. land- u. forst- wirtschaftliche Bevölkerung	ins- gesamt		
	qkm	Anzahl			%	Anzahl				

44 Landkreis Königshofen i. Grabfeld

Sitz der Kreisverwaltung: Königshofen i. Grabfeld, Stadt

AG: Königshofen i. Grabfeld; LG: Schweinfurt; OLG: Bamberg; ArG, SG, VG: Würzburg; AA: Schweinfurt; FA: Bad Neustadt a.d. Saale; OFD: Nürnberg; ZA: Bad Neustadt a.d. Saale; HZA: Schweinfurt; HK, IuHK: Würzburg; OPD: Nürnberg; StA: Gem. bilden jeweils einen eigenen Standesamtsbezirk; OKI: B f. alle Gem.; BWKr: 232.

Alsleben . . . . .	14,53	123	134	275	286	561	346	61,7	700	111	8741
Althausen . . . . .	12,20	70	74	147	157	304	206	67,8	442	112	8729
Aub . . . . .	5,15	56	64	132	134	266	140	52,6	340	113	8729
Aubstadt . . . . .	11,93	183	213	389	425	814	391	48,0	973	114	8741
Breitensee . . . . .	4,96	56	63	129	146	275	202	73,5	313	115	8741
Eyershausen . . . . .	11,25	113	121	220	236	456	256	56,1	571	116	8741
Gabolshausen . . . . .	5,51	61	69	155	145	300	165	55,0	388	117	8729
Gollmuthhausen . . . . .	6,13	80	83	147	173	320	159	49,7	391	118	8741
Großbardorf . . . . .	16,53	170	207	419	420	839	359	42,8	1 081	119	8741
Großeibstadt . . . . .	10,82	138	171	317	346	663	311	46,9	739	120	8741
Herbstadt . . . . .	10,17	102	125	220	258	478	296	61,9	577	121	8741
Höchheim . . . . .	5,16	85	103	192	208	400	203	50,8	426	122	8741
Ipthausen . . . . .	4,47	45	59	98	134	232	124	53,4	260	123	8742
Irmelshausen . . . . .	7,87	100	148	219	253	472	206	43,6	619	124	8741
Kleinbardorf . . . . .	4,81	63	81	143	165	308	120	39,0	367	125	8741
Kleineibstadt . . . . .	5,83	125	167	299	297	596	196	32,9	653	126	8741
Königshofen i. Grabfeld, Stadt . . . . .	14,76	457	1 034	1 560	1 668	3 228	309	9,6	3 207	127	8742
Leinach . . . . .	1,81	49	58	109	127	236	99	41,9	235	128	8721
Merkershausen . . . . .	8,91	88	120	238	262	500	226	45,2	589	129	8741
Obereßfeld . . . . .	6,63	57	76	143	142	285	159	55,8	391	130	8729
Ottelmannshausen . . . . .	5,57	36	41	79	97	176	85	48,3	187	131	8741
Rothausen . . . . .	6,09	60	83	131	154	285	186	65,3	347	132	8741
Saal a.d. Saale, Markt . .	15,56	269	412	621	672	1 293	349	27,0	1 449	133	8741
Schwanhausen . . . . .	4,37	24	25	51	57	108	45	41,7	129	134	8729
Serrfeld . . . . .	4,31	32	41	82	86	168	99	58,9	214	135	8729
Sternberg i. Grabfeld . . .	3,74	36	52	101	108	209	84	40,2	276	136	8729
Sulzdorf a.d. Lederhecke	13,04	97	138	247	267	514	214	41,6	620	137	8729
Sulzfeld . . . . .	15,86	172	222	452	460	912	370	40,6	941	138	8741
Trappstadt, Markt . . . . .	11,29	128	167	303	302	605	235	38,8	758	139	8741
Untereßfeld . . . . .	6,96	79	87	153	171	324	202	62,3	434	140	8729
Waltershausen . . . . .	6,01	110	140	228	264	492	186	37,8	601	141	8741
Wülfershausen a.d. Saale	13,50	216	272	503	532	1 035	398	38,5	1 118	142	8741
Zimmerau . . . . .	4,26	33	42	73	82	155	73	47,1	208	143	8729
Gemeindefreie Gebiete .	20,50	—	—	—	—	—	—	—	—	—	—
Zusammen . . .	300,50	3 513	4 892	8 575	9 234	17 809	6 999	39,3	20 544		

45 Landkreis Lohr a. Main

Sitz der Kreisverwaltung: Lohr a. Main, Stadt

AG: Lohr a. Main; LG: Aschaffenburg; OLG: Bamberg; ArG, SG, VG: Würzburg; AA: Aschaffenburg; FA: Lohr a. Main; OFD: Nürnberg; ZA: Alzenau i. UFr. f.d. Gem. 133, Aschaffenburg f.d. Gem. 120, 126, Marktheidenfeld f.d. Gem. 111, 112, 121, 127, 131, 132, Gemünden f. übr. Gem.; HZA: Aschaffenburg; HK, IuHK: Würzburg; OPD: Nürnberg; StA: Gem. bilden jeweils einen eigenen Standesamtsbezirk; OKI: A f.d. Gem. 118, B f. übr. Gem.; BWKr: 233.

Bergrothenfels . . . . .	6,84	127	151	259	297	556	171	30,8	716	111	8771
Erlach a. Main . . . . .	3,59	82	111	162	203	365	61	16,7	367	112	8771
Frammersbach, Markt . . .	15,31	724	1 163	1 708	1 912	3 620	490	13,5	3 399	113	8773
Habichsthal . . . . .	3,78	65	71	140	142	282	132	46,8	330	114	8771
Halsbach . . . . .	7,00	45	54	103	115	218	149	68,3	310	115	8771
Krommenthal . . . . .	2,13	65	96	146	172	318	64	20,1	325	116	8771
Langenprozelten . . . . .	13,60	406	671	974	1 056	2 030	151	7,4	2 043	117	8781
Lohr a. Main, Stadt . . . .	44,78	1 425	3 275	5 094	5 984	11 078	286	2,6	11 167	118	877
Neuendorf . . . . .	9,37	119	197	338	347	685	82	12,0	688	119	8781
Neuhütten . . . . .	5,67	203	296	420	490	910	268	29,5	954	120	8771
Neustadt a. Main . . . . .	16,39	165	254	306	407	713	90	12,6	862	121	8771

Gemeinde	Fläche	Be- wohnte Gebäude	Haus- halte	Wohnbevölkerung am						Stat. Kenn- ziffer der Ge- meinde	Post- leit- zahl
				6.6.1961					13.9.1950		
				männ- lich	weib- lich	ins- gesamt	dar. land- u. forst- wirtschaftliche Bevölkerung	ins- gesamt	Anzahl		
qkm	Anzahl					%	Anzahl				
Partenstein . . . . .	10,47	450	761	1 110	1 198	2 308	164	7,1	2 104	122	8775
Pflobsbach . . . . .	1,95	81	118	208	191	399	38	9,5	335	123	8771
Rechtenbach . . . . .	2,02	232	312	491	577	1 068	215	20,1	1 077	124	8771
Rodenbach . . . . .	9,79	109	166	317	312	629	184	29,3	643	125	8771
Rothenbuch . . . . .	7,03	290	375	544	786	1 330	266	20,0	1 476	126	8771
Rothenfels, Stadt . . . . .	5,39	126	198	250	351	601	21	3,5	820	127	8774
Ruppertshütten . . . . .	4,29	173	276	380	466	846	304	35,9	921	128	8781
Sackenbach . . . . .	7,97	140	278	429	499	928	73	7,9	771	129	8771
Steinbach . . . . .	8,88	95	162	269	275	544	101	18,6	506	130	8771
Steinfeld . . . . .	20,71	248	321	539	577	1 116	458	41,0	1 261	131	8771
Waldzell . . . . .	8,44	70	98	177	198	375	202	53,9	494	132	8771
Wiesen . . . . .	5,74	207	259	485	536	1 021	330	32,3	1 076	133	8752
Wiesthal . . . . .	7,03	209	306	472	556	1 028	181	17,6	951	134	8771
Wombach . . . . .	5,84	150	260	431	506	937	147	15,7	779	135	8771
Gemeindefreie Gebiete .	150,10	1	2	2	4	6	5	83,3	22	444	
Zusammen . . .	384,08	6 007	10 231	15 754	18 157	33 911	4 633	13,7	34 397		

46 Landkreis Marktheidenfeld  
Sitz der Kreisverwaltung: Marktheidenfeld, Stadt

AG: Miltenberg f.d. Gem. 111, 118, 119, 122, 139, 147 u.d. gemfr. Gebiete Altenbuch, Hoherberg u. Kollenberg, Marktheidenfeld f. übr. Gem. u. übr. gemfr. Gebiete; LG: Aschaffenburg u. Würzburg; OLG: Bamberg; ArG, SG, VG, AA: Würzburg; FA: Amorbach f.d. Gem. 111, 118, 119, 122, 139, 147 u.d. gemfr. Gebiete Altenbuch, Bischbrunn (tlw.), Hoherberg u. Kollenberg, Marktheidenfeld f. übr. Gem. u. übr. gemfr. Gebiete u. Teile d. gemfr. Gebietes Bischbrunn; OFD: Nürnberg; ZA: Würzburg f.d. Gem. 117, 127, 128, 129, 138, 142, 153, 156, Marktheidenfeld f. übr. Gem.; HZA: Aschaffenburg u. Würzburg; HK, LuHK: Würzburg; OPD: Karlsruhe f.d. Gem. 111, 118, 119, 122, 125, 126, 133, 139, 147 u.d. Gemeindeteil Grünau i.d. Gem. 146, Nürnberg f. übr. Gem. u. übr. Teile d. Gem. 146; StA: Gemeinden bilden jeweils einen eigenen Standesamtsbezirk; OKI: A f.d. Gem. 136, B f. übr. Gem.; BWK: 235.

Altenbuch . . . . .	10,24	207	258	431	512	943	282	29,9	958	111	6981
Altfeld . . . . .	6,91	102	133	283	290	573	244	42,6	682	112	8771
Ansbach . . . . .	9,14	82	89	166	194	360	240	66,7	470	113	8771
Billingshausen . . . . .	9,15	82	111	194	226	420	247	58,8	560	114	8702
Birkenfeld . . . . .	21,43	316	431	691	722	1 413	584	41,3	1 666	115	8702
Bischbrunn . . . . .	3,20	183	214	406	507	913	328	35,9	879	116	8771
Böttigheim . . . . .	10,50	140	156	278	307	585	274	46,8	724	117	8702
Breitenbrunn . . . . .	3,27	105	138	257	278	535	106	19,8	508	118	6981
Dorfprozelten . . . . .	10,40	328	486	779	860	1 639	54	3,3	1 531	119	6981
Erlenbach b. Markt- heidenfeld . . . . .	10,54	246	331	600	666	1 266	374	29,5	1 271	120	8771
Esselbach . . . . .	2,89	172	208	430	466	896	210	23,4	839	121	8771
Faulbach . . . . .	7,70	320	475	768	848	1 616	160	9,9	1 461	122	6981
Glasofen . . . . .	6,20	64	95	184	175	359	153	42,6	494	123	8771
Hafenlohr . . . . .	7,31	246	362	544	623	1 167	125	10,7	1 093	124	8771
Hasloch . . . . .	6,58	180	347	583	627	1 210	108	8,9	1 073	125	6981
Hasselberg . . . . .	3,79	40	45	86	81	167	46	27,5	193	126	6981
Helmstadt, Markt . . . . .	15,63	309	401	752	792	1 544	559	36,2	1 656	127	8702
Holzkirchen . . . . .	5,31	89	112	201	217	418	113	27,0	446	128	8702
Holz Kirchhausen . . . . .	7,16	75	89	189	190	379	217	57,3	469	129	8702
Homburg a. Main, Markt . . . . .	6,61	178	255	388	475	863	162	18,8	971	130	8771
Karbach, Markt . . . . .	22,89	257	304	570	582	1 152	491	42,6	1 384	131	8771
Kredenbach . . . . .	3,05	49	63	113	121	234	76	32,5	238	132	8771
Kreuzwertheim, Markt . . . . .	9,27	347	666	884	1 023	1 907	203	10,6	1 694	133	6983
Lengfurt . . . . .	5,67	280	463	696	704	1 400	101	7,2	1 337	134	8771
Marienbrunn . . . . .	1,90	53	60	132	132	264	124	47,0	294	135	8771
Marktheidenfeld, Stadt . . . . .	8,90	777	1 668	2 224	2 623	4 847	182	3,8	3 983	136	8772
Michelrieth . . . . .	6,25	56	77	142	149	291	126	43,3	373	137	8771
Neubrunn, Markt . . . . .	16,05	305	447	700	843	1 543	498	32,3	1 667	138	8702
Neuenbuch . . . . .	4,71	73	89	165	180	345	103	29,9	322	139	6985
Oberndorf . . . . .	3,38	147	173	354	392	746	163	21,8	676	140	8771
Oberwittbach . . . . .	4,20	28	40	84	95	179	100	55,9	235	141	8771
Remlingen, Markt . . . . .	20,39	275	432	646	678	1 324	503	38,0	1 518	142	8702
Rettersheim . . . . .	3,55	72	108	213	192	405	161	39,8	390	143	8771
Roden . . . . .	10,87	108	127	220	246	466	221	47,4	566	144	8771

09 Bayern  
6 RB Unterfranken  
46, 47

Gemeinde	Fläche	Be- wohnte Gebäude	Haus- halte	Wohnbevölkerung am						Stat. Kenn- ziffer der Ge- meinde	Post- leit- zahl
				6.6.1961					13.9.1950		
				männ- lich	weib- lich	ins- gesamt	dar. land- u. forst- wirtschaftliche Bevölkerung		ins- gesamt		
	qkm			Anzahl				%	Anzahl		
Röttbach . . . . .	4,83	70	85	194	205	399	205	51,4	425	145	8771
Schollbrunn . . . . .	11,19	133	183	341	335	676	197	29,1	654	146	8771*
Stadtprozelten, Stadt . . .	6,14	193	310	443	546	989	14	1,4	1 001	147	6985
Steinmark . . . . .	5,54	73	91	180	206	386	175	45,3	422	148	8771
Tiefenthal . . . . .	4,80	97	107	207	235	442	225	50,9	485	149	8771
Trennfeld . . . . .	9,60	159	358	1 100	565	1 665	220	13,2	1 152	150	8771
Uettingen . . . . .	13,52	176	284	457	498	955	346	36,2	1 058	153	8702
Unterwittbach . . . . .	3,11	37	44	91	94	185	117	63,2	209	151	8771
Urspringen . . . . .	18,01	232	306	498	567	1 065	413	38,8	1 224	152	8771
Wiebelbach . . . . .	2,85	29	30	68	71	139	87	62,6	162	154	8771
Windheim . . . . .	3,49	106	147	217	250	467	125	26,8	491	155	8771
Wüstenzell . . . . .	3,25	68	80	156	168	324	134	41,4	367	156	8702
Zimmern . . . . .	2,80	82	115	153	183	336	49	14,6	429	157	8774
Gemeindefreie Gebiete . .	92,04	—	5	22	I	23	—	—	—	444	
Zusammen . . .	466,22	7 746	11 598	19 480	20 940	40 420	9 945	24,6	40 700		

47 Landkreis Mellrichstadt

Sitz der Kreisverwaltung: Mellrichstadt, Stadt

AG: Mellrichstadt; LG: Schweinfurt; OLG: Bamberg; ArG, SG, VG: Würzburg; AA: Schweinfurt; FA: Bad Neustadt a.d. Saale; OFD: Nürnberg;  
ZA: Bad Neustadt a.d. Saale; HZA: Schweinfurt; HK, IuHK: Würzburg; OPD: Nürnberg; StA: Gem. bilden jeweils einen eigenen Standesamtsbe-  
zirk; OKI: A f.d. Gem. 123, B f. übr. Gem.; BWK: 232.

Bahra . . . . .	4,19	42	55	91	99	190	110	57,9	234	111	8741
Bastheim . . . . .	9,73	130	175	363	368	731	264	36,1	849	112	8741
Braidsbach . . . . .	2,22	30	34	67	77	144	60	41,7	147	113	8741
Brüchs . . . . .	2,17	27	29	52	61	113	75	66,4	151	114	8741
Eußenhausen . . . . .	10,36	95	120	230	214	444	216	48,6	558	115	8741
Filke . . . . .	2,41	39	47	76	87	163	65	39,9	198	116	8741
Fladungen, Stadt . . . . .	14,60	205	340	513	576	1 089	182	16,7	1 326	117	8741
Frickenhausen . . . . .	6,21	77	100	196	171	367	185	50,4	399	118	8741
Hausen . . . . .	16,54	141	179	282	320	602	251	41,7	781	119	8741
Hendungen . . . . .	15,75	162	208	403	395	798	386	48,4	836	120	8741
Heufurt . . . . .	4,81	60	85	148	176	324	89	27,5	341	121	8741
Leubach . . . . .	6,50	66	82	159	166	325	153	47,1	385	122	8741
Mellrichstadt, Stadt . . .	19,61	646	1 244	1 874	2 137	4 011	364	9,1	3 582	123	8744
Mittelstreu . . . . .	9,32	125	187	328	331	659	180	27,3	738	124	8741
Mühlfeld . . . . .	5,94	90	128	206	229	435	133	30,6	449	125	8741
Neustädtles . . . . .	4,45	60	75	111	113	224	29	12,9	295	126	8741
Nordheim v. d. Rhön . . .	12,12	235	325	500	568	1 068	279	26,1	1 165	127	8741
Oberfladungen . . . . .	6,62	83	118	191	227	418	163	39,0	464	128	8741
Oberstreu . . . . .	13,30	183	259	446	510	956	327	34,2	1 018	129	8741
Oberwaldbehrungen . . .	4,04	50	58	101	104	205	94	45,9	270	130	8741
Ostheim v.d. Rhön, Stadt	18,58	588	1 016	1 371	1 582	2 953	398	13,5	3 191	131	8745
Rappershausen . . . . .	7,10	71	87	174	188	362	189	52,2	398	132	8741
Reyersbach . . . . .	6,30	70	79	172	169	341	136	39,9	381	133	8741
Rödles . . . . .	4,50	35	41	90	93	183	87	47,5	202	134	8741
Roßrieth . . . . .	2,49	20	30	52	51	103	37	35,9	151	135	8741
Roth . . . . .	7,67	52	57	96	113	209	87	41,6	250	136	8741
Rüdenschwinden . . . . .	3,33	39	52	92	109	201	103	51,2	276	137	8741
Sands . . . . .	2,30	27	29	31	46	77	28	36,4	142	138	8741
Sondheim . . . . .	6,96	73	84	167	191	358	197	55,0	441	139	8741
Sondheim v.d. Rhön . . .	11,69	132	199	307	349	656	252	38,4	673	140	8741
Stetten . . . . .	6,63	110	136	238	238	476	210	44,1	552	141	8741
Stockheim . . . . .	19,87	239	371	547	584	1 131	233	20,6	1 244	142	8741
Unterwaldbehrungen . . .	7,19	83	86	170	165	335	198	59,1	403	143	8741
Urspringen . . . . .	8,98	110	155	249	260	509	222	43,6	527	144	8741
Völkershausen . . . . .	4,69	38	50	73	96	169	63	37,3	177	145	8741
Wechterswinkel . . . . .	3,57	35	51	86	107	193	88	45,6	258	146	8741
Weimarschmieden . . . . .	6,03	40	50	64	65	129	40	31,0	197	147	8741
Willmars . . . . .	5,08	98	139	229	259	488	114	23,4	573	148	8741
Gemeindefreie Gebiete . .	22,50	—	—	—	—	—	—	—	—	—	
Zusammen . . .	326,35	4 406	6 560	10 545	11 594	22 139	6 287	28,4	24 222		

Gemeinde	Fläche	Be- wohnte Gebäude	Haus- halte	Wohnbevölkerung am					Stat. Kenn- ziffer der Gemeinde	Post- leit- zahl
				6.6.1961				13.9.1950		
				männ- lich	weib- lich	ins- gesamt	dar. land- u. forst- wirtschaftliche Bevölkerung	ins- gesamt		
				qkm	Anzahl			%		

48 Landkreis Miltenberg  
Sitz der Kreisverwaltung: Miltenberg, Stadt

AG: Miltenberg; LG: Aschaffenburg; OLG: Bamberg; ArG, SG, VG: Würzburg; AA: Aschaffenburg; FA: Amorbach; OFD: Nürnberg; ZA: Miltenberg; IZA: Aschaffenburg; HK: Würzburg; IuHK: Aschaffenburg; OPD: Frankfurt am Main f.d. Gemeindeteil Forsthaus Hesselbacher Tor i.d. Gem. 127, Karlsruhe f.d. Gem. 117, d. Gemeindeteil Ebenheiderhof i.d. Gem. 116 u.d. Gemeindeteil Storchhof i.d. Gem. 141, Nürnberg f. übr. Gem. u. übr. Teile d. Gem. 116, 127, 141; StA: Gem. bilden jeweils einen eigenen Standesamtbezirk; OKI: A f.d. Gem. 125, B f. übr. Gem.; BWKr: 231.

Amorbach, Stadt . . . . .	26,54	634	1 343	1 770	2 175	3 945	227	5,8	3 950	111	8762
Beuchen . . . . .	7,35	36	40	107	95	202	144	71,3	270	112	8762
Boxbrunn i. Odenwald . .	11,20	29	36	86	75	161	123	76,4	234	113	876
Breitendiel . . . . .	2,58	97	127	242	244	486	90	18,5	553	114	8761
Bürgstadt, Markt . . . . .	17,41	552	1 040	1 537	1 722	3 259	349	10,7	2 725	115	8761
Eichenbühl . . . . .	12,66	281	450	658	747	1 405	241	17,2	1 458	116	8761
Fechenbach . . . . .	8,36	189	298	461	564	1 025	119	11,6	1 147	117	6981
Großheubach, Markt . . .	19,10	682	1 133	1 647	1 816	3 463	426	12,3	3 051	118	8766
Hambrunn . . . . .	3,80	11	12	31	31	62	53	85,5	115	119	8762
Heppdiel . . . . .	4,53	49	52	127	116	243	108	44,4	297	120	8761
Kirchzell, Markt . . . . .	13,41	258	406	666	736	1 402	276	19,7	1 452	121	8761
Kleinheubach, Markt . . .	9,50	412	743	1 091	1 244	2 335	186	8,0	2 270	122	8764
Laudenbach . . . . .	4,94	197	350	544	587	1 131	100	8,8	1 083	123	8761
Mainbullau . . . . .	4,26	25	30	75	83	158	122	77,2	193	124	876
Miltenberg, Stadt . . . . .	36,45	1 203	2 744	3 695	4 393	8 088	228	2,8	8 333	125	876
Neunkirchen . . . . .	6,83	82	103	252	247	499	251	50,3	626	126	8761
Ottorfszell . . . . .	10,46	20	27	58	67	125	89	71,2	118	127	8761
Preunschen . . . . .	14,36	59	62	159	180	339	231	68,1	382	128	8762
Reichartshausen . . . . .	10,35	40	45	123	103	226	151	66,8	339	129	8761
Reistenhausen . . . . .	15,50	232	377	478	548	1 026	114	11,1	1 055	130	6981
Richelbach . . . . .	7,10	77	91	215	224	439	239	54,4	551	131	8761
Riedern . . . . .	8,73	85	132	209	246	455	123	27,0	576	132	8761
Rüdenau . . . . .	4,00	133	197	312	358	670	116	17,3	646	133	8761
Schippach . . . . .	6,00	38	47	107	112	219	134	61,2	310	134	8761
Schneeberg, Markt . . . .	10,83	258	380	610	732	1 342	254	18,9	1 264	135	8761
Umpfenbach . . . . .	2,70	62	85	179	165	344	99	28,8	386	136	8761
Watterbach . . . . .	25,62	66	78	187	221	408	284	69,6	538	137	8761
Weckbach . . . . .	16,72	78	113	222	230	452	211	46,7	501	138	8761
Weilbach, Markt . . . . .	9,64	259	453	675	773	1 448	158	10,9	1 493	139	8761
Wenschdorf . . . . .	10,83	37	43	102	105	207	146	70,5	308	140	8761
Windischbuchen . . . . .	5,33	27	28	79	70	149	91	61,1	204	141	8761*
Zusammen . . .	347,09	6 208	11 065	16 704	19 009	35 713	5 483	15,4	36 428		

49 Landkreis Obernburg a. Main  
Sitz der Kreisverwaltung: Obernburg a. Main, Stadt

AG: Obernburg a. Main; LG: Aschaffenburg; OLG: Bamberg; ArG, SG, VG: Würzburg; AA: Aschaffenburg; FA: Aschaffenburg f.d. Gem. 111, 112, 114, 118, 122, 124, 126, 128, 129, 130, 133, 137, 140, 142, 143 u.d. gemfr. Gebiet Hohe Wart, Amorbach f. übr. Gem. u. übr. gemfr. Gebiete; OFD: Nürnberg; ZA: Aschaffenburg f.d. Gem. 112, 124, 126, 128, 130, 133, 137, 142, 143, Miltenberg f. übr. Gem.; HZA: Aschaffenburg; HK: Würzburg; IuHK: Aschaffenburg; OPD: Nürnberg; StA: Gem. bilden jeweils einen eigenen Standesamtsbezirk; OKI: B f. alle Gem.; BWKr: 231.

Dornau . . . . .	1,41	44	56	106	108	214	56	26,2	205	111	8751
Ebersbach . . . . .	2,83	110	141	247	305	552	78	14,1	529	112	8751
Eichelsbach . . . . .	5,16	76	97	178	212	390	178	45,6	464	113	8751
Eisenbach . . . . .	8,53	298	569	832	896	1 728	159	9,2	1 636	114	8751
Elsenfeld . . . . .	7,61	533	1 046	1 625	1 755	3 380	156	4,6	2 420	115	8751
Erlenbach a. Main, Markt . . . . .	9,84	669	1 472	2 198	2 428	4 626	135	2,9	3 380	116	8765
Eschau, Markt . . . . .	7,66	277	391	680	782	1 462	287	19,6	1 411	117	8751
Großwallstadt . . . . .	14,05	423	682	1 208	1 258	2 466	318	12,9	2 284	118	8751
Hausen . . . . .	8,06	226	319	583	624	1 207	187	15,5	1 093	119	8751
Hobbach . . . . .	5,26	114	166	333	386	719	104	14,5	578	120	8751
Hofstetten . . . . .	4,86	117	160	292	298	590	117	19,8	605	121	8751
Kleinwallstadt, Markt . .	10,91	572	1 106	1 586	1 840	3 426	163	4,8	2 964	122	8751

09 Bayern  
6 RB Unterfranken  
49, 50

Gemeinde	Fläche	Be- wohnte Gebäude	Haus- halte	Wohnbevölkerung am						Stat. Kenn- ziffer der Ge- meinde	Post- leit- zahl
				6.6.1961					13.9.1950		
				männ- lich	weib- lich	ins- gesamt	dar. land- u. forst- wirtschaftliche Bevölkerung	ins- gesamt			
qkm	Anzahl						%	Anzahl			
Klingenberg a. Main, Stadt . . . . .	3,36	400	929	1 167	1 395	2 562	44	1,7	2 713	123	8763
Leidersbach . . . . .	9,10	294	361	679	735	1 414	237	16,8	1 302	124	8751
Mechenhard . . . . .	4,32	156	241	403	464	867	87	10,0	724	125	8761
Mömlingen . . . . .	18,45	610	958	1 798	1 869	3 667	381	10,4	2 999	126	8751
Mönchberg, Markt . . . . .	19,20	297	460	773	832	1 605	299	18,6	1 597	127	8761
Niedernberg . . . . .	15,63	406	619	1 061	1 150	2 211	444	20,1	1 935	128	8751
Obernburg a. Main, Stadt	16,32	578	1 221	1 638	1 843	3 481	240	6,9	3 263	129	8753
Pflaumheim . . . . .	8,19	406	663	1 038	1 120	2 158	216	10,0	2 042	130	8751
Röllbach . . . . .	12,42	204	252	434	505	939	306	32,6	990	131	8761
Röllfeld . . . . .	9,10	239	407	552	624	1 176	183	15,6	1 161	132	8761
Roßbach . . . . .	5,66	198	275	454	517	971	165	17,0	959	133	8751
Rück . . . . .	7,92	159	250	396	447	843	118	14,0	856	134	8751
Schippach . . . . .	3,69	89	153	239	289	528	54	10,2	464	135	8751
Schmachtenberg . . . . .	4,96	77	91	154	189	343	163	47,5	380	136	8761
Soden . . . . .	8,36	147	199	389	435	824	160	19,4	694	137	8751
Sommerau . . . . .	11,38	125	204	330	364	694	144	20,7	719	138	8751
Streit . . . . .	2,17	44	53	95	100	195	68	34,9	250	139	8761
Sulzbach a. Main. . . . .	10,19	585	1 060	1 584	1 751	3 335	195	5,8	2 505	140	8751
Trennfurt . . . . .	8,69	364	713	974	1 172	2 146	134	6,2	1 837	141	8761
Volkersbrunn . . . . .	2,21	82	121	184	221	405	118	29,1	428	142	8751
Wenigumstadt. . . . .	8,95	299	506	757	867	1 624	229	14,1	1 437	143	8751
Wildensee . . . . .	2,03	41	46	92	110	202	82	40,6	199	144	8751
Wörth a. Main, Stadt . . .	15,89	543	1 130	1 567	1 740	3 307	161	4,9	3 065	145	8761
Gemeindefreie Gebiete .	20,49	—	—	—	—	—	—	—	—	—	—
Zusammen . . .	314,87	9 802	17 117	26 626	29 631	56 257	6 166	11,0	50 088		

50 Landkreis Ochsenfurt

Sitz der Kreisverwaltung: Ochsenfurt, Stadt

AG: Ochsenfurt; LG: Würzburg; OLG: Bamberg; ArG, SG, VG, AA: Würzburg; FA: Ochsenfurt; OFD: Nürnberg; ZA: Würzburg f.d. Gem. 112, 120, 126, 128, 129, 131, 133, 136, 137, 140, 141, 147, 157, 159, Ochsenfurt f. übr. Gem.; HZA, HK, IuHK: Würzburg; OPD: Nürnberg; StA: Gem. bilde jeweils einen eigenen Standesamtsbezirk; OKI: A f.d. Gem. 145 u. f.d. Anlagen d. Bundeswehr i.d. Gem. 133, B f. übr. Gem. u. übr. Teile d. Gem 133 BWK: 235.

Acholshausen .....	5,60	71	103	220	226	446	188	42,2	405	111	8701
Allersheim, Markt .....	5,25	66	89	174	185	359	144	40,1	482	112	8701
Aub, Stadt .....	3,55	218	429	615	734	1 349	112	8,3	1 481	113	8701
Aufstetten .....	3,93	37	43	98	100	198	127	64,1	309	114	8701
Baldersheim .....	10,88	92	103	233	236	469	291	62,0	691	115	8701
Bieberehren .....	9,05	134	175	362	369	731	288	39,4	900	116	8701
Bolzhausen .....	4,01	29	34	82	79	161	108	67,1	200	117	8701
Buch .....	3,59	32	35	86	78	164	104	63,4	207	118	8701
Büthard, Markt .....	12,81	146	210	354	381	735	250	34,0	1 053	120	8701
Burgerroth .....	3,17	26	26	63	55	118	94	79,7	187	119	8701
Darstadt .....	4,57	45	67	134	149	283	141	49,8	345	121	8701
Eibelstadt, Stadt .....	7,04	355	555	856	920	1 776	366	20,6	1 785	122	8701
Eichelsee .....	4,34	32	33	87	91	178	127	71,3	245	123	8701
Erlach .....	9,77	65	90	178	167	345	207	60,0	516	124	8701
Egfeld .....	11,16	109	149	265	317	582	293	50,3	847	125	8701
Euerhausen .....	6,54	54	64	127	144	271	193	71,2	380	126	8701
Frickenhausen a. Main, Markt .....	10,52	289	443	690	783	1 473	246	16,7	1 591	127	8701
Fuchsstadt, Markt .....	8,01	81	118	259	244	503	218	43,3	650	128	8701
Gaubüttelbrunn .....	6,93	83	125	242	287	529	157	29,7	609	129	8701
Gaukönigshofen .....	8,26	141	203	351	370	721	205	28,4	956	130	8701
Gaurettersheim .....	4,52	27	31	68	75	143	106	74,1	256	131	8701
Gelchsheim, Markt. ....	8,86	121	235	396	453	849	271	31,9	938	132	8701
Giebelstadt, Markt .....	7,68	250	552	824	980	1 804	202	11,2	2 504	133	8701
Gnodstadt .....	12,24	167	180	338	348	686	354	51,6	1 023	134	8711
Goßmannsdorf a. Main ..	6,21	205	329	494	565	1 059	215	20,3	1 208	135	8701
Gützingen .....	4,23	26	31	74	72	146	81	55,5	207	136	8701

Gemeinde	Fläche	Be- wohnte Gebäude	Haus- halte	Wohnbevölkerung am					Stat. Kenn- ziffer der Ge- meinde	Post- leit- zahl	
				6.6.1961				13.9.1950			
				männ- lich	weib- lich	ins- gesamt	dar. land- u. forst- wirtschaftliche Bevölkerung	ins- gesamt			
	qkm			Anzahl			%	Anzahl			
Herchsheim, Markt . . . .	4,81	42	53	100	107	207	116	56,0	307	137	8701
Höttingen . . . . .	4,63	33	47	78	88	166	118	71,1	248	140	8701
Hohestadt . . . . .	4,26	45	58	116	117	233	115	49,4	275	138	8701
Hopferstadt . . . . .	14,92	116	135	322	309	631	414	65,6	882	139	8701
Ingolstadt i. UFr. . . . .	4,10	33	38	72	75	147	85	57,8	249	141	8701
Kleinochsenfurt . . . . .	4,56	100	171	294	304	598	109	18,2	536	142	8701
Klingen . . . . .	2,20	28	30	58	81	139	85	61,2	167	143	8701
Lindelbach . . . . .	5,28	53	64	125	132	257	131	51,0	370	144	8701
Ochsenfurt, Stadt . . . . .	11,76	1 021	2 494	3 420	3 954	7 374	211	2,9	6 563	145	8703
Oellingen . . . . .	4,45	38	42	104	100	204	127	62,3	258	146	8701
Oesfeld . . . . .	8,23	35	42	94	92	186	136	73,1	253	147	8701
Osthausen . . . . .	2,38	19	21	44	47	91	71	78,0	94	148	8701
Riedenheim . . . . .	14,57	122	143	295	333	628	382	60,8	874	149	8701
Rittershausen . . . . .	5,93	49	58	142	150	292	209	71,6	434	150	8701
Röttingen, Stadt . . . . .	18,64	312	487	771	867	1 638	374	22,8	1 802	151	8701
Sächsenheim . . . . .	4,44	37	46	99	121	220	154	70,0	333	152	8701
Sommerhausen, Markt . .	6,30	296	458	654	708	1 362	360	26,4	1 506	153	8701
Sonderhofen . . . . .	10,28	105	135	282	295	577	315	54,6	693	154	8701
Stalldorf . . . . .	9,50	40	42	99	109	208	173	83,2	281	155	8701
Strüth . . . . .	4,67	34	36	98	90	188	157	83,5	286	156	8701
Sulzdorf . . . . .	8,48	56	69	166	166	332	228	68,7	470	157	8701
Tauberrettersheim . . . .	8,53	145	175	367	377	744	315	42,3	865	158	8701
Tiefenthal . . . . .	1,89	14	16	34	39	73	55	75,3	94	159	8701
Tückelhausen . . . . .	3,95	58	126	214	213	427	102	23,9	606	160	8701
Winterhausen, Markt. . . .	8,87	275	416	616	684	1 300	279	21,5	1 523	161	8701
Wolkshausen . . . . .	7,84	51	66	158	163	321	222	69,2	528	162	8701
Zeubelried . . . . .	4,35	49	56	123	128	251	140	55,8	334	163	8701
Zusammen . . .	372,53	6 107	9 976	16 615	18 257	34 872	10 271	29,5	40 806		

51 Landkreis Schweinfurt

Sitz der Kreisverwaltung: Schweinfurt, Stadt

AG, LG: Schweinfurt; OLG: Bamberg; ArG, SG, VG: Würzburg; AA, FA: Schweinfurt; OFD: Nürnberg; ZA, HZA: Schweinfurt; HK, IuHK: Würzburg; OPD: Nürnberg; StA: Gem. bilden jeweils einen eigenen Standesamtsbezirk; OKI: A f.d. Gem. 115, 160, B f. übr. Gem.; BWKr: 234.

Abersfeld . . . . .	10,33	85	100	209	209	418	227	54,3	453	111	8721
Ballingshausen . . . . .	8,31	60	74	167	167	334	160	47,9	371	112	8721
Bergheinfeld . . . . .	16,10	528	1 055	1 728	1 783	3 511	480	13,7	2 795	113	8722
Brebersdorf . . . . .	3,57	56	66	138	151	289	121	41,9	303	114	8722
Dittelbrunn . . . . .	3,19	219	397	625	679	1 304	96	7,4	812	115	8721
Dürrfeld . . . . .	7,63	79	89	180	179	359	140	39,0	453	116	8722
Ebertshausen . . . . .	6,33	68	78	171	172	343	203	59,2	442	117	8721
Eckartshausen . . . . .	1,80	65	89	151	154	305	45	14,8	295	118	8722
Egenhausen . . . . .	5,88	105	141	268	285	553	218	39,4	589	119	8722
Egleben . . . . .	12,61	236	326	598	649	1 247	495	39,7	1 339	120	8702
Ettleben . . . . .	9,80	166	235	479	456	935	312	33,4	780	121	8722
Euerbach . . . . .	5,34	171	269	436	470	906	186	20,5	791	122	8721
Forst . . . . .	4,91	105	167	348	348	696	175	25,1	666	123	8721
Garstadt . . . . .	3,86	56	67	133	146	279	135	48,4	365	124	8722
Geldersheim . . . . .	15,33	271	441	767	823	1 590	436	27,4	1 544	125	8721
Gochsheim . . . . .	14,92	692	1 328	1 889	2 011	3 900	603	15,5	3 530	126	8726
Grafenheinfeld . . . . .	14,18	375	669	1 094	1 178	2 272	372	16,4	1 817	127	8722
Grettstadt . . . . .	14,60	261	435	757	779	1 536	351	22,9	1 459	128	8722
Hain . . . . .	2,52	54	73	122	141	263	93	35,4	270	129	8721
Hambach . . . . .	7,21	192	313	557	590	1 147	202	17,6	985	130	8721
Hausen . . . . .	8,47	114	163	334	336	670	157	23,4	535	131	8724
Heidenfeld . . . . .	11,44	161	221	422	697	1 119	243	21,7	1 025	132	8721
Hergolshausen . . . . .	7,33	94	130	246	260	506	183	36,2	536	133	8722
Hesselbach . . . . .	12,76	139	204	417	420	837	324	38,7	824	134	8721
Hirschfeld . . . . .	4,27	97	132	235	253	488	102	20,9	482	135	8721
Holzhausen . . . . .	7,01	49	53	122	120	242	151	62,4	299	136	8721
Kronungen . . . . .	4,09	82	128	246	232	478	110	23,0	430	137	8721
Kützberg . . . . .	9,19	133	171	300	329	629	243	38,6	667	138	8722

Gemeinde	Fläche	Be- wohnte Gebäude	Haus- halte	Wohnbevölkerung am					Stat. Kenn- ziffer der Ge- meinde	Post- leit- zahl	
				6.6.1961				13.9.1950			
				männ- lich	weib- lich	ins- gesamt	dar. land- u. forst- wirtschaftliche Bevölkerung	ins- gesamt			
	qkm	Anzahl				%	Anzahl				
Löffelstertz . . . . .	7,55	63	72	156	153	309	137	44,3	329	139	8721
Madenhausen . . . . .	5,07	44	57	118	128	246	113	45,9	246	140	8721
Maibach . . . . .	7,50	75	89	182	208	390	235	60,3	528	141	8721
Mainberg . . . . .	6,25	151	292	398	456	854	23	2,7	791	142	8721
Marktsteinach . . . . .	8,44	128	215	386	416	802	129	16,1	695	143	8721
Niederwerrn . . . . .	5,44	475	992	1 363	1 426	2 789	139	5,0	2 404	144	8721
Obbach . . . . .	8,10	139	212	366	380	746	177	23,7	831	145	8722
Obereuerheim . . . . .	7,21	124	173	337	335	672	188	28,0	709	146	8722
Oberwerrn . . . . .	4,39	184	305	481	527	1 008	126	12,5	762	147	8721
Pfandhausen . . . . .	6,43	101	121	258	264	522	158	30,3	468	148	8721
Pfersdorf . . . . .	15,06	85	111	223	246	469	208	44,3	532	149	8721
Poppenhausen . . . . .	7,44	193	353	514	585	1 099	125	11,4	979	150	8721
Reichmannshausen . . . . .	16,62	88	112	213	249	462	218	47,2	501	151	8721
Röthlein . . . . .	3,39	237	397	698	727	1 425	219	15,4	1 166	152	8721
Rundelshausen . . . . .	2,47	37	47	101	113	214	103	48,1	239	153	8722
Schleerieth . . . . .	4,96	70	90	155	192	347	152	43,8	386	154	8722
Schnackenwerth . . . . .	5,01	72	115	187	214	401	204	50,9	513	155	8722
Schonungen . . . . .	7,55	528	1 139	1 675	1 835	3 510	120	3,4	2 907	156	8724
Schraudenbach . . . . .	6,01	123	174	336	328	664	223	33,6	694	157	8722
Schwanfeld . . . . .	12,00	237	361	629	627	1 256	281	22,4	1 220	158	8722
Schwebheim . . . . .	8,09	346	559	842	955	1 797	302	16,8	1 451	159	8721
Sennfeld . . . . .	6,98	551	1 283	1 820	1 928	3 748	335	8,9	3 331	160	8722
Sömmersdorf . . . . .	3,95	81	96	184	186	370	146	39,5	385	161	8722
Stettbach . . . . .	2,16	121	172	310	321	631	132	20,9	539	162	8722
Theilheim . . . . .	7,14	123	179	333	359	692	212	30,6	723	163	8722
Üchtelhausen . . . . .	7,84	136	176	404	384	788	183	23,2	629	164	8721
Untereuerheim . . . . .	5,49	114	177	314	297	611	157	25,7	557	165	8722
Vasbühl . . . . .	5,24	98	139	251	278	529	199	37,6	594	166	8722
Waigolshausen . . . . .	9,29	231	368	662	677	1 339	288	21,5	1 398	167	8722
Waldsachsen . . . . .	10,91	71	89	181	209	390	226	57,9	539	168	8721
Weipoltshausen . . . . .	9,46	53	85	169	152	321	166	51,7	314	169	8721
Werneck . . . . .	4,07	290	592	1 197	1 466	2 663	81	3,0	2 106	170	8722
Weyer . . . . .	5,79	83	129	262	244	506	134	26,5	463	171	8722
Wipfeld . . . . .	5,17	190	226	546	495	1 041	260	25,0	1 067	172	8722
Zell . . . . .	6,27	66	98	166	177	343	139	40,5	400	173	8721
Zeuzleben . . . . .	10,09	140	179	355	360	715	345	48,3	793	174	8722
Zusammen . . . . .	487,78	10 561	17 588	29 911	31 914	61 825	13 146	21,3	57 046		

52 Landkreis Würzburg

Sitz der Kreisverwaltung: Würzburg, Stadt

AG, LG; Würzburg; OLG: Bamberg; ArG, SG, VG, AA, FA: Würzburg; OFD: Nürnberg; ZA, HZA, HK, IuHK: Würzburg; OPD: Nürnberg; StA: Gem.  
bilden jeweils einen eigenen Standesamtsbezirk; OKI: A f.d. Gem. 117, 123, 137, 142, 148, 151, 152, 155, B f. übr. Gem.; BWK: 235.

Albertshausen .....	6,57	72	97	173	192	365	162	44,4	506	111	8701
Bergtheim .....	11,98	226	340	626	676	1 302	363	27,9	1 527	112	8702
Burggrumbach .....	7,01	112	153	302	317	619	260	42,0	698	113	8702
Eisingen .....	5,30	207	326	543	593	1 136	220	19,4	967	114	8702
Erlabrunn .....	3,77	181	282	419	488	907	214	23,6	950	115	8702
Estenfeld .....	13,28	435	713	1 086	1 220	2 306	322	14,0	2 121	116	8702
Gerbrunn .....	5,16	304	570	835	887	1 722	242	14,1	1 261	117	8702
Geroldshausen .....	5,24	119	206	329	375	704	141	20,0	804	118	8701
Greußenheim .....	17,72	207	236	481	506	987	512	51,9	1 068	119	8702
Güntersleben .....	16,05	352	565	920	1 002	1 922	476	24,8	1 891	120	8702
Hettstadt .....	13,92	300	435	735	797	1 532	426	27,8	1 422	121	8702
Hilpertshausen .....	6,23	41	43	87	124	211	153	72,5	324	122	8702
Höchberg .....	9,09	979	1 985	2 587	2 853	5 440	219	4,0	4 635	123	8706
Kirchheim .....	12,07	260	481	766	829	1 595	193	12,1	1 612	124	8701
Kist .....	3,65	248	442	676	780	1 456	163	11,2	1 330	125	8702
Kleinrinderfeld .....	7,74	286	461	768	807	1 575	280	17,8	1 715	126	8702
Kürnach .....	12,27	241	317	638	714	1 352	499	36,9	1 291	127	8702
Lengfeld .....	6,20	239	442	679	726	1 405	228	16,2	1 180	128	8702

Gemeinde	Fläche	Be- wohnte Gebäude	Haus- halte	Wohnbevölkerung am						Stat. Kenn- ziffer der Ge- meinde	Post- leit- zahl
				6.6.1961					13.9.1950		
				männ- lich	weib- lich	ins- gesamt	dar. land- u. forst- wirtschaftliche Bevölkerung	ins- gesamt			
qkm	Anzahl						%	Anzahl			
Lindflur . . . . .	3,66	61	83	143	171	314	137	43,6	396	129	8701
Maidbronn . . . . .	5,10	109	176	268	289	557	131	23,5	565	130	8702
Margetshöchheim . . . . .	6,44	337	587	815	900	1 715	191	11,1	1 664	131	8702
Moos . . . . .	5,15	52	72	152	152	304	154	50,7	436	132	8701
Mühlhausen . . . . .	4,85	43	49	97	113	210	124	59,0	333	133	8702
Oberaltertheim . . . . .	9,18	161	229	393	445	838	422	50,4	929	134	8702
Oberdürrbach . . . . .	7,53	145	236	364	403	767	155	20,2	749	135	8702
Oberleinach . . . . .	12,77	158	190	367	381	748	344	46,0	751	136	8702
Randersacker, Markt . . . . .	11,51	532	996	1 435	1 572	3 007	479	15,9	2 922	137	8701
Reichenberg . . . . .	8,44	275	425	714	779	1 493	204	13,7	1 411	138	8701
Rimpar, Markt . . . . .	22,46	868	1 490	2 171	2 527	4 698	405	8,6	4 534	139	8702
Roßbrunn . . . . .	9,90	82	113	227	242	469	264	56,3	608	140	8702
Rottenbauer . . . . .	5,25	173	277	442	475	917	145	15,8	985	141	8701
Rottendorf . . . . .	15,46	513	923	1 476	1 584	3 060	425	13,9	2 866	142	8702
Steinbach b. Würzburg . . . . .	4,26	42	42	93	91	184	128	69,6	220	143	8702
Theilheim . . . . .	9,70	301	364	784	809	1 593	500	31,4	1 429	144	8701
Thüngersheim . . . . .	11,50	435	706	1 106	1 164	2 270	512	22,6	2 345	145	8702
Uengershausen . . . . .	8,08	103	121	251	229	480	194	40,4	597	146	8701
Unteraltertheim . . . . .	10,64	127	160	297	283	580	324	55,9	760	147	8702
Unterdürrbach . . . . .	3,75	315	678	859	975	1 834	41	2,2	1 579	148	8702
Unterleinach . . . . .	15,24	264	330	590	617	1 207	516	42,8	1 235	149	8702
Unterpleichfeld . . . . .	10,70	174	235	450	475	925	307	33,2	1 021	150	8702
Veitshöchheim . . . . .	7,27	794	1 529	2 095	2 296	4 391	248	5,6	3 582	151	8702
Versbach . . . . .	8,67	643	1 397	1 931	2 031	3 962	222	5,6	3 489	152	8702
Waldbrunn . . . . .	6,61	155	258	450	453	903	293	32,4	873	153	8702
Waldbüttelbrunn . . . . .	9,26	489	871	1 304	1 401	2 705	225	8,3	2 398	154	8702
Zell a. Main, Markt . . . . .	9,79	454	1 046	1 291	1 690	2 981	76	2,5	2 813	155	8702
Gemeindefreie Gebiete . . . . .	32,90	—	—	—	—	—	—	—	—	—	
Zusammen . . . . .	439,34	12 614	21 677	33 215	36 433	69 648	12 239	17,6	66 792		



09 Bayern  
7/8 RB Schwaben  
7 11 – 7 15, 8 11, 7 16 – 7 19

Gemeinde	Fläche	Be- wohnte Gebäude	Haus- halte	Wohnbevölkerung am					Stat. Kenn- ziffer der Ge- meinde	Post- leit- zahl
				6.6.1961				13.9.1950		
				männ- lich	weib- lich	ins- gesamt	dar. land- u. forst- wirtschaftliche Bevölkerung	ins- gesamt		
	qkm	Anzahl			%	Anzahl				

7/8 RB Schwaben

Sitz der Bezirksregierung: Augsburg, Stadt

7 11 Kreisfreie Stadt Augsburg

AG, LG: Augsburg; OLG: München; ArG, SG, VG: Augsburg; AA: Augsburg, Stadt; OFD: München; ZA, HZA, HK, IuHK: Augsburg; OPD: München; StA: Augsburg; OKI: S; BWKr: 236.

Augsburg, Stadt . . . . . | 85,98 | 17 952 | 80 349 | 94 919 | 113 740 | 208 659 | 1 363 | 0,7 | 185 183 | 000 | 89

7 12 Kreisfreie Stadt Dillingen a.d. Donau

AG: Dillingen a.d. Donau; LG: Augsburg; OLG: München; ArG, SG, VG: Augsburg; AA: Donauwörth; FA: Dillingen a.d. Donau; OFD: München; ZA: Donauwörth; HZA, HK, IuHK: Augsburg; OPD: München; StA: Dillingen a.d. Donau; OKI: A; BWKr: 238.

Dillingen a.d. Donau,  
Stadt . . . . . | 18,38 | 1 491 | 3 329 | 5 217 | 5 941 | 11 158 | 375 | 3,4 | 8 802 | 000 | 888

7 13 Kreisfreie Stadt Günzburg

AG: Günzburg; LG: Memmingen; OLG: München; ArG, SG, VG: Augsburg; AA: Memmingen; FA: Günzburg; OFD: München; ZA: Neu-Ulm; HZA: Memmingen; HK, IuHK: Augsburg; OPD: München; StA: Günzburg; OKI: A; BWKr: 238.

Günzburg, Stadt . . . . . | 22,59 | 1 760 | 3 761 | 5 359 | 6 441 | 11 800 | 368 | 3,1 | 10 202 | 000 | 887

7 14 Kreisfreie Stadt Kaufbeuren

AG: Kaufbeuren; LG: Kempten (Allgäu); OLG: München; ArG: Kempten (Allgäu); SG, VG: Augsburg; AA: Kempten (Allgäu); FA: Kaufbeuren; OFD: München; ZA: Kaufbeuren; HZA: Memmingen; HK, IuHK: Augsburg; OPD: München; StA: Kaufbeuren; OKI: A; BWKr: 240.

Kaufbeuren, Stadt . . . . . | 20,42 | 3 518 | 11 987 | 16 185 | 18 501 | 34 686 | 299 | 0,9 | 19 866 | 000 | 895

7 15 Kreisfreie Stadt Kempten (Allgäu)

AG, LG: Kempten (Allgäu); OLG: München; ArG: Kempten (Allgäu); SG, VG: Augsburg; AA, FA: Kempten (Allgäu); OFD: München; ZA: Kempten (Allgäu); HZA: Memmingen; HK, IuHK: Augsburg; OPD: München; StA: Kempten (Allgäu); OKI: A; BWKr: 241.

Kempten (Allgäu), Stadt . | 23,36 | 4 214 | 15 742 | 19 997 | 23 119 | 43 116 | 534 | 1,2 | 39 821 | 000 | 896

8 11 Kreisfreie Stadt Lindau (Bodensee)

AG: Lindau (Bodensee); LG: Kempten (Allgäu); OLG: München; ArG: Kempten (Allgäu); SG, VG: Augsburg; AA: Kempten (Allgäu); FA: Lindau (Bodensee); OFD: München; ZA, HZA: Lindau (Bodensee); HK: Augsburg; IuHK: Lindau (Bodensee); OPD: München; StA: Lindau (Bodensee); OKI: A; BWKr: 241.

Lindau (Bodensee),  
Stadt . . . . . | 17,20 | 2 664 | 8 270 | 10 954 | 13 233 | 24 187 | 699 | 2,9 | 20 268 | 000 | 899

7 16 Kreisfreie Stadt Memmingen

AG, LG: Memmingen; OLG: München; ArG: Kempten (Allgäu); SG, VG: Augsburg; AA, FA: Memmingen; OFD: München; ZA, HZA: Memmingen; HK, IuHK: Augsburg; OPD: München; StA: Memmingen; OKI: A; BWKr: 242.

Memmingen, Stadt . . . . . | 15,89 | 3 644 | 10 791 | 13 482 | 16 319 | 29 801 | 364 | 1,2 | 25 343 | 000 | 894

7 17 Kreisfreie Stadt Neuburg a.d. Donau

AG: Neuburg a.d. Donau; LG: Augsburg; OLG: München; ArG, SG, VG: Augsburg; AA: Donauwörth; FA: Neuburg a.d. Donau; OFD: München; ZA: Ingolstadt; HZA, HK, IuHK: Augsburg; OPD: München; StA: Neuburg a.d. Donau; OKI: A; BWKr: 239.

Neuburg a.d. Donau,  
Stadt . . . . . | 17,41 | 1 980 | 5 687 | 7 558 | 8 903 | 16 461 | 348 | 2,1 | 13 966 | 000 | 8858

7 18 Kreisfreie Stadt Neu-Ulm

AG: Neu-Ulm; LG: Memmingen; OLG: München; ArG, SG, VG: Augsburg; AA: Memmingen; FA: Neu-Ulm; OFD: München; ZA: Neu-Ulm; HZA: Memmingen; HK, IuHK: Augsburg; OPD: München; StA: Neu-Ulm; OKI: S; BWKr: 238.

Neu-Ulm, Stadt . . . . . | 23,57 | 2 208 | 8 632 | 11 572 | 12 733 | 24 305 | 580 | 2,4 | 14 866 | 000 | 791

7 19 Kreisfreie Stadt Nördlingen

AG: Nördlingen; LG: Augsburg; OLG: München; ArG, SG, VG: Augsburg; AA: Donauwörth; FA: Nördlingen; OFD: München; ZA: Donauwörth; HZA, HK, IuHK: Augsburg; OPD: München; StA: Nördlingen; OKI: A; BWKr: 239.

Nördlingen, Stadt . . . . . | 14,26 | 1 996 | 5 194 | 6 271 | 8 079 | 14 350 | 328 | 2,3 | 13 425 | 000 | 886

Gemeinde	Fläche	Be- wohnte Gebäude	Haus- halte	Wohnbevölkerung am					Stat. Kenn- ziffer der Ge- meinde	Post- leit- zahl
				6.6.1961				13.9.1950		
				männ- lich	weib- lich	ins- gesamt	dar. land- u. forst- wirtschaftliche Bevölkerung	ins- gesamt		
	qkm	Anzahl			%	Anzahl				

7 31 Landkreis Augsburg

Sitz der Kreisverwaltung: Göggingen, Markt

AG, LG: Augsburg; OLG: München; ArG, SG, VG, AA: Augsburg; FA: Augsburg - Land; OFD: München; ZA, HZA, HK, LuHK: Augsburg; OPD: München; StA: Batzenhofen f.d. Gem. 119, 130, 160, Fischach f.d. Gem. 132, 182, Gabelbach f.d. Gem. 134, 135, Häder f.d. Gem. 141, 152, Hainhofen f.d. Gem. 142, 164, Horgau f.d. Gem. 117, 146, 147, 170, Kutzenhausen f.d. Gem. 124, 149, Ottmarshausen f.d. Gem. 143, 157, Ried f.d. Gem. 123, 162, Schönebach f.d. Gem. 165, 173, Stadtbergen f.d. Gem. 126, 166, Zusmarshausen f.d. Gem. 174, 183, übr. Gem. bilden je-  
weils einen eigenen Standesamtbezirk; OKI: S f.d. Gem. 139, 144, 155, 166, A f.d. Gem. 137, 150, 151, 168, 177, B f. übr. Gem.; BWK: 237.

Achsheim	12,35	90	118	238	226	464	232	50,0	619	111	8901
Adelsried	6,64	195	289	511	519	1 030	256	24,9	1 017	112	8901
Agawang	6,39	92	118	215	229	444	231	52,0	568	113	8901
Anhausen	12,21	150	230	363	393	756	160	21,2	675	114	8901
Anried	7,08	71	96	176	179	355	135	38,0	446	115	8901
Aretsried	4,72	66	77	136	146	282	155	55,0	367	116	8901
Auerbach	4,52	63	78	148	158	306	113	36,9	382	117	8901
Aystetten	2,38	260	462	574	691	1 265	61	4,8	1 109	118	8901
Batzenhofen	3,44	113	196	316	382	698	96	13,8	585	119	8901
Bergheim	20,37	215	373	538	613	1 151	227	19,7	940	120	8901
Biburg	4,85	183	272	418	470	888	156	17,6	976	121	8901
Bonstetten	6,08	101	131	231	244	475	184	38,7	583	122	8901
Breitenbronn	6,07	59	85	137	166	303	141	46,5	363	123	8901
Buch	3,70	38	47	97	86	183	84	45,9	215	124	8901
Deubach	3,66	104	144	228	230	458	122	26,6	435	125	8901
Deuringen	1,83	132	226	298	328	626	26	4,2	620	126	8901
Diedorf	5,23	394	630	920	999	1 919	172	9,0	1 188	127	8901
Dinkelscherben, Markt	11,79	382	615	1 063	1 126	2 189	212	9,7	2 019	128	8901
Döpshofen	12,48	75	85	159	158	317	166	52,4	380	129	8901
Edenbergen	4,27	38	68	111	126	237	67	28,3	278	130	8901
Ettelried	8,32	75	99	164	179	343	175	51,0	509	131	8901
Fischach, Markt	5,72	242	447	621	689	1 310	125	9,5	1 342	132	8931
Fleinhausen	3,51	59	63	112	123	235	110	46,8	355	133	8901
Gabelbach	6,39	78	98	204	190	394	180	45,7	517	134	8901
Gabelbachergreut	3,70	38	48	101	101	202	114	56,4	247	135	8901
Gablingen	18,80	391	693	1 022	1 116	2 138	336	15,7	1 890	136	8901
Gersthofen, Markt	14,30	1 483	3 732	5 151	5 632	10 783	284	2,6	6 528	137	8906
Gessertshausen	14,63	187	332	504	639	1 143	125	10,9	1 304	138	8901
Göggingen, Markt	13,36	1 579	5 415	6 621	7 968	14 589	199	1,4	11 370	139	8902
Grünenbaindt	4,97	64	82	145	167	312	168	53,8	424	140	8901
Häder	8,03	100	114	222	237	459	234	51,0	595	141	8901
Hainhofen	2,52	147	245	368	427	795	75	9,4	828	142	8901
Hammel	0,87	85	156	214	235	449	23	5,1	447	143	8901
Haunstetten, Stadt	13,45	2 043	6 037	7 807	8 943	16 750	227	1,4	9 247	144	8903
Hirblingen	4,45	110	156	223	268	491	115	23,4	522	145	8901
Horgau	10,44	140	188	340	377	717	263	36,7	805	146	8901
Horgauergreut	3,73	96	135	209	251	460	147	32,0	513	147	8901
Inningen	13,55	422	800	1 210	1 260	2 470	222	9,0	1 703	148	8901
Kutzenhausen	6,41	92	122	227	249	476	176	37,0	536	149	8901
Langweid a. Lech	9,27	297	650	937	1 042	1 979	89	4,5	1 090	150	8901
Leitershofen	2,48	379	704	967	1 069	2 036	76	3,7	1 477	151	8901
Lindach	3,59	32	32	70	66	136	106	77,9	215	152	8901
Lützelburg	8,01	136	192	320	332	652	145	22,2	630	153	8901
Margertshausen	4,31	123	169	287	296	583	94	16,1	598	154	8901
Neusäß	2,95	682	1 240	1 758	1 909	3 667	43	1,2	1 433	155	8901
Oberschöneberg	9,06	120	146	269	275	544	310	57,0	734	156	8901
Ottmarshausen	2,32	162	280	371	440	811	73	9,0	899	157	8901
Reinhartshausen	10,09	113	138	240	254	494	189	38,3	548	158	8901
Reitenbuch	6,33	73	92	280	282	562	185	32,9	599	159	8901
Rettenbergen	6,84	40	57	75	97	172	69	40,1	221	160	8901
Reutern	5,80	94	111	217	204	421	210	49,9	512	161	8901
Ried	4,61	63	77	165	158	323	139	43,0	383	162	8901
Rommelsried	3,33	64	81	132	159	291	107	36,8	348	163	8901

Gemeinde	Fläche	Be- wohnte Gebäude	Haus- halte	Wohnbevölkerung am						Stat. Kenn- ziffer der Ge- meinde	Post- leit- zahl
				6.6.1961					13.9.1950		
				männ- lich	weib- lich	ins- gesamt	dar. land- u. forst- wirtschaftliche Bevölkerung	ins- gesamt			
	qkm	Anzahl				%	Anzahl				
Schlipshelm . . . . .	1,24	76	134	203	226	429	37	8,6	509	164	8901
Schönebach . . . . .	3,34	45	48	89	98	187	102	54,5	245	165	8901
Stadtbergen . . . . .	7,38	931	2 448	3 161	3 730	6 891	113	1,6	4 039	166	8901
Steinekirch . . . . .	7,27	99	120	205	241	446	229	51,3	550	167	8901
Steppach b. Augsburg . .	2,47	381	751	957	1 096	2 053	42	2,0	1 818	168	8901
Stettenhofen . . . . .	1,86	120	244	340	404	744	60	8,1	673	169	8901
Streitheim . . . . .	2,73	66	80	140	147	287	111	38 7	316	170	8901
Täfertingen . . . . .	5,05	204	361	543	570	1 113	124	11,1	852	171	8901
Ustersbach . . . . .	11,14	159	226	467	482	949	267	28,1	1 042	172	8901
Uttenhofen . . . . .	5,28	52	57	107	117	224	135	60,3	302	173	8901
Vallried . . . . .	4,01	26	39	69	79	148	89	60,1	159	174	8901
Waldburg . . . . .	3,01	67	78	155	138	293	111	37,9	338	175	8901
Welden, Markt . . . . .	9,19	348	596	922	990	1 912	202	10,6	1 764	176	8901
Westheim b. Augsburg . .	3,90	432	766	981	1 270	2 251	93	4,1	1 887	177	8901
Willishausen . . . . .	7,15	96	154	264	279	543	125	23,0	522	178	8901
Willmatshofen . . . . .	3,08	84	119	196	198	394	96	24,4	425	179	8931
Wollbach . . . . .	5,63	69	93	182	165	347	149	42,9	336	180	8901
Wollishausen . . . . .	6,29	79	113	193	215	408	129	31,6	445	181	8901
Wollmetshofen . . . . .	4,64	78	115	206	211	417	96	23,0	450	182	8931
Zusmarshausen, Markt . .	12,34	363	611	850	1 005	1 855	280	15,1	1 822	183	8901
Gemeindefreie Gebiete . .	63,89	1	1	3	2	5	—	—	15	444	
Zusammen . . . . .	547,12	16 406	34 425	48 663	54 766	103 429	10 719	10,4	81 643		

7 32 Landkreis Dillingen a.d. Donau  
Sitz der Kreisverwaltung: Dillingen a.d. Donau, Stadt

AG: Dillingen a.d. Donau; LG: Augsburg; OLG: München; ArG, SG, VG: Augsburg; AA: Donauwörth; FA: Dillingen a.d. Donau; OFD: München; ZA: Donauwörth; HZA, HK, LuHK: Augsburg; OPD: München; StA: Aislingen f.d. Gem. 111, 117, Bissingen f.d. Gem. 119, 121, 135, 137, 143, 145, 172, Diemantstein f.d. Gem. 126, 179, Frauenriedhausen f.d. Gem. 132, 178, Fronhofen f.d. Gem. 134, 170, Obermedlingen f.d. Gem. 157, 176, Staufen f.d. Gem. 116, 166, Unterglauheim f.d. Gem. 174, 182, Unterridingen f.d. Gem. 149, 158, 177, 184, übr. Gem. bilden jeweils einen eigenen Standesamtsbezirk; OKI: A f.d. Gem. 148, B f. übr. Gem.; BWK: 238.

Aislingen, Markt . . . . .	16,42	248	316	546	603	1 149	487	42,4	1 439	111	8871
Altenbaindt . . . . .	3,74	37	42	80	80	160	87	54,4	198	112	8881
Altenberg . . . . .	1,51	202	293	419	492	911	38	4,2	889	113	8881
Bachhagel . . . . .	8,24	137	195	374	334	708	166	23,4	711	114	8881
Bächingen a.d. Brenz . .	7,37	217	294	477	506	983	270	27,5	972	115	8881
Ballhausen . . . . .	2,46	103	143	246	257	503	47	9,3	483	116	8881
Baumgarten . . . . .	2,91	36	41	92	83	175	115	65,7	286	117	8871
Bergheim . . . . .	10,92	139	161	312	321	633	306	48,3	799	118	8881
Bissingen, Markt . . . . .	4,31	155	242	375	417	792	128	16,2	706	119	8851
Blindheim . . . . .	12,36	194	239	418	442	860	408	47,4	955	120	8881
Buggenhofen . . . . .	1,93	20	25	33	37	70	26	37,1	98	121	8851
Burghagel . . . . .	6,44	105	139	245	267	512	150	29,3	489	122	8881
Burmagerbein . . . . .	3,35	20	24	60	57	117	82	70,1	135	123	8861
Dattenhausen . . . . .	7,77	78	94	189	201	390	192	49,2	518	124	8881
Deisenhofen . . . . .	6,16	81	108	166	206	372	199	53,5	479	125	8881
Diemantstein . . . . .	3,03	71	78	116	166	282	112	39,7	364	126	8861
Donaualthelm . . . . .	7,17	180	236	396	422	818	245	30,0	951	127	8881
Echenbrunn . . . . .	1,51	68	106	145	155	300	79	26,3	335	128	8883
Ellerbach . . . . .	7,20	95	112	216	234	450	218	48,4	546	129	8881
Eppisburg . . . . .	9,35	105	123	201	253	454	263	57,9	658	130	8881
Faimingen . . . . .	2,88	63	83	149	158	307	115	37,5	341	131	8883
Frauenriedhausen . . . .	5,09	41	43	113	104	217	139	64,1	228	132	8882
Fristingen . . . . .	13,00	140	151	317	302	619	377	60,9	877	133	8881
Fronhofen . . . . .	5,72	41	45	93	95	188	115	61,2	228	134	8861
Gaishardt . . . . .	2,46	19	17	42	38	80	52	65,0	94	135	8851
Glött . . . . .	10,98	147	200	377	544	921	307	33,3	1 061	136	8871
Göllingen . . . . .	2,91	31	33	69	68	137	95	69,3	180	137	8861
Gremheim . . . . .	13,61	125	144	295	349	644	414	64,3	755	138	8881*
Gundelfingen a.d. Donau, Stadt . . . . .	46,28	992	1 589	2 373	2 733	5 106	580	11,4	4 520	139	8883*
Haunsheim . . . . .	9,46	188	266	421	483	904	219	24,2	897	140	8881

Gemeinde	Fläche	Be- wohnte Gebäude	Haus- halte	Wohnbevölkerung am						Stat. Kenn- ziffer der Ge- meinde	Post- leit- zahl
				6.6.1961					13.9.1950		
				männ- lich	weib- lich	ins- gesamt	dar. land- u. forst- wirtschaftliche Bevölkerung	ins- gesamt			
									qkm		
Hausen .....	4,69	73	100	165	189	354	150	42,4	494	141	8881
Hochstein .....	3,84	40	41	85	90	175	119	68,0	225	143	8861
Höchstädt a.d. Donau, Stadt .....	17,26	655	1 093	1 533	1 823	3 356	414	12,3	3 446	142	8884
Holzheim .....	12,20	163	205	403	394	797	334	41,9	923	144	8881
Kesselostheim .....	1,63	33	47	77	76	153	51	33,3	153	145	8851
Kicklingen .....	14,72	143	150	311	338	649	465	71,6	844	146	8881
Landshausen .....	3,12	130	188	295	308	603	117	19,4	523	147	8881
Lauringen (Donau), Stadt	32,02	1 381	2 746	3 890	4 613	8 503	593	7,0	7 933	148	8882
Leiheim .....	2,97	21	27	40	33	73	53	72,6	91	149	8861
Lutzingen .....	13,90	155	182	325	334	659	290	44,0	953	150	8881
Mödingen .....	10,26	126	150	246	606	852	254	29,8	985	151	8881
Mörslingen .....	10,21	157	170	304	319	623	356	57,1	825	152	8881
Oberbechingen .....	5,09	64	89	160	164	324	110	34,0	409	153	8881
Oberfinningen .....	7,01	85	89	165	181	346	180	52,0	457	154	8881
Oberglauheim .....	3,89	48	52	111	105	216	139	64,4	291	155	8881
Oberliezheim .....	5,69	49	58	103	104	207	129	62,3	281	156	8881
Obermedlingen .....	6,94	116	164	382	288	670	153	22,8	847	157	8881
Oberringen .....	5,13	46	57	91	120	211	143	67,8	269	158	8861
Peterswörth .....	6,51	115	130	226	239	465	192	41,3	530	159	8883
Reistingen .....	8,18	64	70	125	153	278	162	58,3	411	160	8881
Schabringen .....	3,11	49	96	152	137	289	88	30,4	369	161	8881
Schretzheim .....	3,63	168	317	456	515	971	124	12,8	1 043	162	8881
Schwennenbach .....	4,92	61	63	110	120	230	131	57,0	328	163	8881
Schwenningen .....	10,32	173	212	376	423	799	326	40,8	885	164	8881
Sonderheim .....	5,20	38	46	89	95	184	105	57,1	225	165	8881
Staufen .....	7,67	133	184	303	306	609	137	22,5	568	166	8881
Steinheim .....	13,93	211	286	483	567	1 050	396	37,7	1 088	167	8881
Stillnau .....	4,46	42	50	86	99	185	116	62,7	225	168	8851
Tapfheim .....	15,30	263	364	622	670	1 292	411	31,8	1 443	169	8851
Thalheim .....	2,69	30	25	43	67	110	76	69,1	166	170	8861
Unterbechingen .....	8,35	115	151	265	264	529	153	28,9	606	171	8881
Unterbissingen .....	4,86	61	68	137	141	278	138	49,6	353	172	8851
Unterfinningen .....	7,72	78	87	152	142	294	176	59,9	344	173	8881
Unterglauheim .....	7,83	111	143	261	273	534	241	45,1	577	174	8881
Unterliezheim .....	5,42	80	92	161	183	344	183	53,2	521	175	8881
Untermedlingen .....	6,39	60	77	144	152	296	130	43,9	394	176	8881
Unterringingen .....	1,51	33	36	53	65	118	82	69,5	188	177	8861
Veitriedhausen .....	4,21	41	51	87	94	181	74	40,9	213	178	8881
Warnhofen .....	3,47	32	40	57	73	130	74	56,9	140	179	8861
Weisingen .....	7,59	145	191	341	381	722	284	39,3	851	180	8881
Wittislingen, Markt ...	14,22	417	629	938	1 051	1 989	345	17,3	2 133	181	8881
Wolpertstetten .....	7,48	33	40	91	78	169	99	58,6	199	182	8881
Ziertheim .....	4,85	112	146	270	269	539	123	22,8	522	183	8881
Zöschingen .....	10,57	144	30	311	327	638	204	32,0	642	185	8881
Zoltingen .....	4,22	29	188	58	68	126	107	84,9	165	184	8861
Gemeindefreie Gebiete ..	20,03	—	—	—	—	—	—	—	—	—	—
Zusammen ...	601,76	10 401	15 002	24 438	27 444	51 882	14 758	28,4	56 270		

7 33 Landkreis Donauwörth  
Sitz der Kreisverwaltung: Donauwörth, Stadt

AG: Donauwörth; LG: Augsburg; OLG: München; ArG, SG, VG: Augsburg; AA, FA: Donauwörth; OFD: München; ZA: Donauwörth; HZA, HK, IuHK: Augsburg; OPD: Nürnberg f.d. Gem. 130, 138, 152, München f. übr. Gem.; StA: Altisheim f.d. Gem. 111, 148, Auchsesheim f.d. Gem. 114, 158, Blossenau f.d. Gem. 117, 121, Daiting f.d. Gem. 122, 155, Donaumünster f.d. Gem. 123, 131, 179, Ebermergen f.d. Gem. 119, 126, Fünfstetten f.d. Gem. 133, 159, Harburg (Schwaben) f.d. Gem. 142, 167, Kaisheim f.d. Gem. 140, 146, Marxheim f.d. Gem. 149, 156, Monheim f.d. Gem. 145, 147, 153, 164, 172, Mündling f.d. Gem. 139, 154, Oppertshofen f.d. Gem. 118, 161, Weilheim f.d. Gem. 163, 173, Wolfersdorf f.d. Gem. 141, 176, 180, übr. Gem. bilden jeweils einen eigenen Standesamtsbezirk; OKI: A f.d. Gem. 124, B f. übr. Gem.; BWK: 239.

Altisheim .....	4,73	55	71	132	140	272	139	51,1	333	111	8851
Ammerfeld .....	11,96	64	86	131	140	271	168	62,0	439	112	8851
Asbach-Bäumenheim ..	11,87	657	1 179	1 716	1 873	3 589	314	8,7	3 408	113	8854
Auchsesheim .....	4,33	96	143	218	247	465	140	30,1	503	114	8851

Gemeinde	Fläche	Be- wohnte Gebäude	Haus- halte	Wohnbevölkerung am					Stat. Kenn- ziffer der Ge- meinde	Post- leir- zahl	
				6.6.1961				13.9.1950			
				männ- lich	weib- lich	ins- gesamt	dar. land- u. forst- wirtschaftliche Bevölkerung	ins- gesamt			
				qkm	Anzahl						%
Baierfeld	3,66	26	37	63	65	128	89	69,5	174	115	8851
Berg	9,82	141	234	372	442	814	151	18,6	784	116	885
Blossenau	3,63	72	83	133	141	274	168	61,3	385	117	8851
Brachstadt	9,07	72	100	169	171	340	200	58,8	500	118	8851
Brünsee	1,95	29	37	71	60	131	71	54,2	188	119	8856
Buchdorf	12,74	245	328	533	574	1 107	380	34,3	1 271	120	8851
Burgmannshofen	3,59	28	31	74	68	142	115	81,0	184	121	8851
Daiting	14,14	91	114	207	224	431	285	66,1	526	122	8851
Donaumünster	4,52	118	183	287	316	603	139	23,1	599	123	8851
Donauwörth, Stadt	4,45	1 238	3 398	4 915	5 285	10 200	145	1,4	8 667	124	885
Druisheim	6,43	87	101	181	188	369	156	42,3	474	125	8851
Ebermergen	10,42	216	320	437	483	920	312	33,9	1 100	126	8851
Eggelstetten	4,78	105	137	243	285	528	234	44,3	505	127	8851
Ellgau	13,97	147	194	378	405	783	369	47,1	795	128	8851
Emskeim	4,10	31	37	63	67	130	80	61,5	190	129	8851
Ensfeld	9,48	37	39	77	91	168	113	67,3	246	130	8831
Erlingshofen	3,82	101	155	246	266	512	110	21,5	468	131	8851
Flotzheim	9,65	84	102	211	217	428	276	64,5	536	132	8855
Fünfstetten	19,24	223	275	481	595	1 076	468	43,5	1 285	133	8851
Gansheim	9,94	93	114	214	216	430	260	60,5	565	134	8851
Genderkingen	11,87	200	293	468	494	962	331	34,4	1 102	135	8851
Gosheim	13,02	118	127	268	291	559	320	57,2	658	136	8851
Graisbach	10,06	107	120	231	251	482	316	65,6	619	137	8851
Gundelsheim	8,61	112	171	267	289	556	157	28,2	629	138	8831
Gunzenheim	10,35	62	90	122	141	263	94	35,7	317	139	8851
Hafenreut	6,06	36	45	95	88	183	123	67,2	233	140	8851
Hagau	5,66	20	24	44	42	86	60	69,8	162	141	8851
Harburg (Schwaben), Stadt	13,43	440	830	1 148	1 305	2 453	224	9,1	2 677	142	8856
Hochfeld	7,89	42	46	103	110	213	179	84,0	264	143	8851
Huisheim	11,10	151	171	356	359	715	298	41,7	787	144	8851
Itzing	5,78	53	62	114	121	235	142	60,4	332	145	8855
Kaisheim, Markt	6,83	165	381	1 065	609	1 674	149	8,9	1 692	146	8851
Kölbürg	4,25	27	28	75	68	143	109	76,2	171	147	8855
Leitheim	3,07	22	26	70	61	131	83	63,4	160	148	8851
Marxheim	11,15	142	170	303	311	614	246	40,1	701	149	8851
Mauren	12,79	115	129	245	244	489	316	64,6	632	150	8851
Mertingen	32,02	447	673	1 024	1 122	2 146	630	29,4	2 293	151	8851
Möhren	9,48	135	243	374	456	830	86	10,4	838	152	8831
Monheim, Stadt	13,28	356	633	850	1 051	1 901	228	12,0	1 909	153	8855
Mündling	10,86	119	141	271	309	580	371	64,0	690	154	8851
Natterholz	3,47	24	32	54	63	117	75	64,1	137	155	8851
Neuhausen	4,66	34	42	86	89	175	126	72,0	210	156	8851
Nordendorf	5,17	231	353	558	606	1 164	172	14,8	942	157	8851
Nordheim	4,94	100	139	261	271	532	150	28,2	573	158	8851
Nußbühl	6,15	33	42	95	94	189	147	77,8	290	159	8851
Oberndorf a. Lech	14,58	235	357	547	577	1 124	315	28,0	1 160	160	8851
Oppertshofen	5,61	72	92	142	170	312	141	45,2	454	161	8851
Otting	13,41	144	184	310	352	662	237	35,8	830	162	8851
Rehau	4,47	53	73	139	151	290	138	47,6	269	163	8851
Ried	1,45	14	16	29	34	63	43	68,3	98	164	8855
Riedlingen	10,51	298	507	765	844	1 609	243	15,1	1 091	165	8851
Rögling	10,73	139	204	333	349	682	178	26,1	763	166	8851
Ronheim	4,67	30	35	59	74	133	81	60,9	158	167	8856*
Schäfstall	5,19	32	39	88	81	169	111	65,7	187	168	885
Schweinspoint	7,13	87	107	485	228	713	220	30,9	779	169	8851
Sulzdorf	9,58	112	150	270	285	555	256	46,1	701	170	8851
Tagmersheim	12,35	160	207	316	388	704	269	38,2	997	171	8851
Warching	8,50	38	50	89	113	202	116	57,4	227	172	8851
Weilheim	7,72	69	98	157	173	330	113	34,2	380	173	8851
Wemding, Stadt	22,18	757	1 421	1 894	2 345	4 239	366	8,6	4 275	174	8853
Wittesheim	14,48	55	65	152	167	319	258	80,9	443	175	8855
Wörnitzstein	14,71	155	216	348	393	741	269	36,3	954	177	8851
Wolferstadt	14,75	153	195	359	373	732	322	44,0	930	176	8851

Gemeinde	Fläche	Be- wohnte Gebäude	Haus- halte	Wohnbevölkerung am						Stat. Kenn- ziffer der Ge- meinde	Post- leit- zahl
				6.6.1961					13.9.1950		
				männ- lich	weib- lich	ins- gesamt	dar. land- u. forst- wirtschaftliche Bevölkerung	ins- gesamt			
				qkm	Anzahl				%		
Zirgesheim . . . . .	12,46	123	181	297	298	595	219	36,8	589	178	8851
Zusum - Rettingen . . . . .	9,56	42	55	121	124	245	172	70,2	343	179	885
Zwerchstraß . . . . .	11,53	28	32	64	62	126	95	75,4	170	180	8851*
Gemeindefreie Gebiete . . . . .	10,12	—	—	—	—	—	—	—	—		
Zusammen . . . . .	649,90	10 143	16 793	27 063	28 985	56 048	14 176	25,3	58 941		

7 34 Landkreis Friedberg  
Sitz der Kreisverwaltung: Friedberg, Stadt

AG: Friedberg; LG: Augsburg; OLG: München; ArG, SG, VG, AA: Augsburg; FA: Augsburg-Land; OFD: München; ZA: Dachau f.d. Gem. 143, Augsburg f. übr. Gem.; HZA: Augsburg u. München-Ost; HK, IuHK: Augsburg; OPD: München; StA: Aulzhausen f.d. Gem. 112, 132, Bachern f.d. Gem. 113, 140, Friedberg f.d. Gem. 121, 151, Gebenhofen f.d. Gem. 111, 122, Haberskirch f.d. Gem. 123, 152, Ottmaring f.d. Gem. 133, 136, Paar f.d. Gem. 124, 134, Pfaffenhofen a.d. Glonn f.d. Gem. 135, 148, Ried f.d. Gem. 137, 153. Übr. Gem. bilden jeweils einen eigenen Standesamtsbezirk; OKI: A f.d. Gem. 121, B f. übr. Gem.; BWKr: 237.

Anwalting . . . . .	8,91	38	63	131	132	263	128	48,7	278	111	8901
Aulzhausen . . . . .	3,47	60	96	168	173	341	135	39,6	276	112	8901
Bachern . . . . .	6,53	78	110	204	224	428	146	34,1	469	113	8901
Baindlkirch . . . . .	7,02	63	76	150	191	341	209	61,3	427	114	8901
Burgadelzhausen . . . . .	7,91	44	53	120	109	229	160	69,9	329	115	8891*
Dasing . . . . .	7,27	225	346	568	616	1 184	207	17,5	1 032	116	8901
Derching . . . . .	13,78	162	226	390	446	836	200	23,9	663	117	8901
Eismannsberg . . . . .	6,63	54	59	130	124	254	157	61,8	394	118	8901*
Eurasburg . . . . .	6,00	114	163	307	324	631	188	29,8	793	119	8901
Frieneried . . . . .	9,16	48	69	137	143	280	143	51,1	354	120	8901
Friedberg, Stadt . . . . .	12,51	1 751	3 884	5 079	5 759	10 838	248	2,3	9 443	121	8904
Gebenhofen . . . . .	5,43	66	87	205	198	403	185	45,9	395	122	8901
Haberskirch . . . . .	6,02	39	56	103	103	206	95	46,1	269	123	8901
Harthausen . . . . .	4,39	76	107	169	192	361	104	28,8	378	124	8901
Hochdorf . . . . .	2,00	25	33	61	72	133	69	51,9	180	125	8081
Höfa . . . . .	8,53	51	67	149	141	290	114	39,3	309	126	8063
Hörmannsberg . . . . .	3,33	45	57	115	146	261	113	43,3	315	127	8901
Kissing . . . . .	23,07	804	1 416	2 129	2 217	4 346	449	10,3	2 550	128	8901
Laimering . . . . .	6,11	62	90	183	186	369	188	50,9	443	129	8901
Merching . . . . .	17,94	250	382	626	685	1 311	338	25,8	1 507	130	8901
Mering, Markt . . . . .	23,75	982	1 979	2 903	3 217	6 120	484	7,9	5 749	131	8905
Mühlhausen . . . . .	11,12	104	190	317	325	642	145	22,6	418	132	8901
Ottmaring . . . . .	10,07	150	272	471	489	960	225	23,4	936	133	8901
Paar . . . . .	2,96	44	50	93	97	190	65	34,2	241	134	8901
Pfaffenhofen a.d. Glonn . . . . .	5,37	69	84	156	194	350	156	44,6	485	135	8063
Rederzhausen . . . . .	4,70	133	209	324	352	676	103	15,2	387	136	8901
Ried . . . . .	4,38	98	131	233	243	476	153	32,1	503	137	8901
Rieden . . . . .	8,46	61	73	168	185	353	153	43,3	473	138	8901*
Rinnenthal . . . . .	3,32	70	91	186	173	359	121	33,7	429	139	8904
Rohrbach . . . . .	3,53	29	32	84	81	165	87	52,7	177	140	8901
Schmiechen . . . . .	5,83	101	149	245	288	533	222	41,7	648	141	8901
Sirchenried . . . . .	3,87	22	26	59	69	128	76	59,4	181	142	8901
Sittenbach . . . . .	10,05	110	149	263	281	544	221	40,6	749	143	8063
Stätzling . . . . .	6,21	275	474	733	746	1 479	220	14,9	1 044	144	8901
Steinach b. Mering . . . . .	4,87	47	54	91	111	202	116	57,4	274	145	8081
Taiting . . . . .	9,18	63	71	143	172	315	170	54,0	461	146	8901
Unterbergen . . . . .	7,64	48	59	132	109	241	121	50,2	320	147	8901
Unterumbach . . . . .	8,15	53	64	145	150	295	177	60,0	432	148	8063
Weitenried . . . . .	7,27	32	37	83	89	172	116	67,4	245	149	8081
Wessiszell . . . . .	4,26	47	62	152	142	294	145	49,3	430	150	8901
Wiffertshausen . . . . .	6,25	43	58	107	115	222	80	36,0	267	151	8904
Wulfertshausen . . . . .	3,80	63	93	182	208	390	145	37,2	284	152	8901
Zillenbergl . . . . .	1,62	22	33	69	70	139	70	50,4	150	153	8901
Gemeindefreie Gebiete . . . . .	15,62	—	—	—	—	—	—	—	—		
Zusammen . . . . .	338,28	6 721	11 880	18 463	20 087	38 550	7 147	18,5	36 087		

09 Bayern  
7 RB Schwaben  
35, 36

Gemeinde	Fläche	Be- wohnte Gebäude	Haus- halte	Wohnbevölkerung am					Stat. Kenn- ziffer der Gemeinde	Post- leit- zahl
				6.6.1961				13.9.1950		
				männ- lich	weib- lich	ins- gesamt	dar. land- u. forst- wirtschaftliche Bevölkerung	ins- gesamt		
				qkm	Anzahl			%		

7 35 Landkreis Füssen

Sitz der Kreisverwaltung: Füssen, Stadt

**AG:** Füssen; **LG:** Kempten (Allgäu); **OLG:** München; **ArG:** Kempten (Allgäu); **SG, VG:** Augsburg; **AA:** Kempten (Allgäu); **FA:** Füssen; **OFD:** München; **ZA:** Füssen; **HZA:** München-Schwanthalerstraße; **HK, IuHK:** Augsburg; **OPD:** München; **StA:** Rieden f.d. Gem. 114, 121, 128, Seeg f.d. Gem. 113, 125, übr. Gem. bilden jeweils einen eigenen Standesamtsbezirk; **OKI:** A f.d. Gem. 115, 124, B f. übr. Gem.; **BWK:** 240.

Buching .....	62,12	257	325	594	620	1 214	571	47,0	1 392	111	8959
Eisenberg .....	11,29	142	195	356	393	749	368	49,1	767	112	8959*
Enzenstetten .....	16,18	82	101	211	209	420	297	70,7	499	113	8959*
Eschach .....	8,11	37	58	101	91	192	90	46,9	231	114	8959
Füssen, Stadt .....	17,25	1 207	3 975	4 736	5 964	10 700	119	1,1	10 182	115	8958
Hopfen am See .....	3,18	86	120	160	182	342	66	19,3	374	116	8959
Hopferau .....	13,20	135	167	348	351	699	390	55,8	964	117	8959
Lechbruck .....	16,86	435	685	873	1 121	1 994	311	15,6	2 147	118	8923
Nesselwang, Markt .....	30,38	511	909	1 302	1 555	2 857	619	21,7	3 090	119	8964
Pfronten .....	59,87	1 031	2 068	2 735	3 392	6 127	811	13,2	6 553	120	8962
Rieden .....	13,95	131	177	327	345	672	205	30,5	850	121	8959
Roßhaupten .....	27,47	280	417	689	748	1 437	559	38,9	1 526	122	8959*
Rückholz .....	16,87	123	146	286	304	590	384	65,1	792	123	8961*
Schwangau .....	76,13	470	821	1 248	1 367	2 615	402	15,4	3 113	124	8959
Seeg .....	28,24	348	490	819	980	1 799	796	44,2	2 037	125	8959*
Trauchgau .....	58,58	287	399	622	677	1 299	421	32,4	1 414	126	8959*
Weißensee .....	14,28	138	178	346	346	692	260	37,6	872	127	8959
Zwieselberg .....	4,17	16	17	34	36	70	52	74,3	106	128	8959
Gemeindefreie Gebiete ..	20,96	—	—	—	—	—	—	—	15	—	—
Zusammen ...	499,10	5 716	11 248	15 787	18 681	34 468	6 721	19,5	36 924		

7 36 Landkreis Günzburg

Sitz der Kreisverwaltung: Günzburg, Stadt

**AG:** Günzburg; **LG:** Memmingen; **OLG:** München; **ArG, SG, VG:** Augsburg; **AA:** Memmingen; **FA:** Günzburg; **OFD:** München; **ZA:** Donauwörth f.d. Gem. 132, Neu-Ulm f. übr. Gem.; **HZA:** Augsburg u. Memmingen; **HK, IuHK:** Augsburg; **OPD:** München; **StA:** Deubach f.d. Gem. 119, 121, Ettenbeuren f.d. Gem. 123, 125, 128, 171, Großkissendorf f.d. Gem. 130, 142, 167, Hafenhofen f.d. Gem. 124, 133, Landensberg f.d. Gem. 127, 145, Limbach f.d. Gem. 129, 148, Rettenbach f.d. Gem. 136, 159, Röfingen f.d. Gem. 164, 165, Unterknöringen f.d. Gem. 152, 170, Wettenshausen f.d. Gem. 135, 141, 175, übr. Gem. bilden jeweils einen eigenen Standesamtsbezirk; **OKI:** A f.d. Gem. 115, 147, B f. übr. Gem.; **BWK:** 238.

Anhofen .....	6,45	86	90	167	182	349	188	53,9	546	111	8871
Autenried .....	8,06	93	157	272	259	531	130	24,5	581	112	8871
Bubesheim .....	7,69	140	199	335	377	712	214	30,1	815	113	8871
Bühl .....	1,87	211	340	545	561	1 106	89	8,0	1 164	114	8871
Burgau, Stadt .....	11,20	974	1 821	2 467	3 013	5 480	203	3,7	4 170	115	8872
Burtenbach, Markt .....	17,87	295	479	784	771	1 555	421	27,1	1 939	116	8871
Deffingen .....	5,63	111	137	212	246	458	131	28,6	488	117	8871
Denzingen .....	1,74	128	200	286	314	600	65	10,8	452	118	8871
Deubach .....	4,14	63	69	126	125	251	127	50,6	394	119	8871
Dürrlauingen .....	6,11	121	169	490	356	846	214	25,3	1 016	120	8871
Ebersbach .....	3,81	45	63	104	104	208	92	44,2	303	121	8871
Echlishausen .....	4,70	111	187	264	312	576	115	20,0	554	122	8871
Egenhofen .....	2,94	29	34	70	57	127	60	47,2	175	123	8871
Eichenhofen .....	4,32	22	26	45	53	98	59	60,2	125	124	8871
Ettenbeuren .....	6,32	172	256	392	422	814	193	23,7	831	125	8871
Freihalden .....	5,22	110	165	275	288	563	176	31,3	616	126	8871
Glöttwang .....	2,16	57	72	126	133	259	116	44,8	309	127	8871
Goldbach .....	3,13	69	78	149	144	293	131	44,7	367	128	8871
Großanhausen .....	3,74	41	58	101	118	219	109	49,8	260	129	8871
Großkissendorf .....	2,08	67	85	152	178	330	94	28,5	319	130	8871
Großkörtz .....	11,68	294	371	568	674	1 242	320	25,8	1 298	131	8871
Gundremmingen .....	10,86	156	210	369	402	771	320	41,5	1 066	132	8871
Hafenhofen .....	3,36	72	98	177	183	360	136	37,8	471	133	8871
Haldenwang .....	6,47	118	172	308	316	624	195	31,3	679	134	8871
Hammerstetten .....	1,93	40	55	94	101	195	86	44,1	228	135	8871
Harthausen .....	2,86	35	57	111	115	226	120	53,1	277	136	8871

Gemeinde	Fläche	Be- wohnte Gebäude	Haus- halte	Wohnbevölkerung am						Stat. Kenn- ziffer der Ge- meinde	Post- leit- zahl
				6.6.1961					13.9.1950		
				männ- lich	weib- lich	ins- gesamt	dar. land- u. forst- wirtschaftliche Bevölkerung	ins- gesamt			
qkm	Anzahl				%	Anzahl					
Hochwang . . . . .	3,73	146	203	308	339	647	147	22,7	623	137	8871
ichenhausen, Stadt . . . .	6,32	689	1 506	1 851	2 254	4 105	183	4,5	3 926	138	8873
Jettingen, Markt . . . . .	13,54	545	876	1 261	1 489	2 750	429	15,6	2 564	139	8876
Kemnat . . . . .	7,34	136	161	259	279	538	320	59,5	761	140	8871
Kleinbeuren . . . . .	2,73	31	36	58	74	132	62	47,0	192	141	8871
Kleinkissendorf . . . . .	2,62	57	81	139	150	289	84	29,1	305	142	8871
Kleinkötz . . . . .	5,08	140	209	358	367	725	134	18,5	588	143	8871
Konzenberg . . . . .	3,84	109	150	263	289	552	181	32,8	601	144	8871
Landensberg . . . . .	3,86	57	70	128	117	245	112	45,7	343	145	8871
Leinheim . . . . .	3,75	81	113	177	178	355	87	24,5	402	146	8871
Leipheim, Stadt . . . . .	20,39	622	1 206	1 875	1 834	3 709	297	8,0	4 187	147	8874
Limbach . . . . .	4,92	63	81	144	136	280	106	37,9	353	148	8871
Mindelaltheim . . . . .	2,84	65	113	151	212	363	108	29,8	432	149	8871
Mönstetten . . . . .	3,32	68	86	162	173	335	163	48,7	398	150	8871
Nornheim . . . . .	1,80	37	49	96	92	188	57	30,3	207	151	8871
Obberknöringen . . . . .	2,06	115	161	209	294	503	112	22,3	561	152	8871
Obberwaldbach . . . . .	13,87	125	159	273	281	554	268	48,4	887	153	8871
Offingen . . . . .	11,08	506	888	1 314	1 463	2 777	240	8,6	2 536	154	8875
Oxenbronn . . . . .	5,96	86	125	185	201	386	138	35,8	474	155	8871
Reichbergreuthen . . . . .	6,46	57	64	108	128	236	163	69,1	299	156	8871
Reisensburg . . . . .	11,88	280	423	631	678	1 309	279	21,3	1 144	157	8871
Remshart . . . . .	3,41	49	53	92	110	202	97	48,0	300	158	8871
Rettenbach . . . . .	6,49	152	210	335	392	727	223	30,7	826	159	8871
Ried . . . . .	3,88	42	55	97	94	191	106	55,5	315	160	8871
Rieden a.d. Kötz . . . . .	5,50	123	153	269	280	549	204	37,2	668	161	8871
Riedhausen b. Günzburg . .	6,78	74	124	173	199	372	164	44,1	349	162	8871
Riedheim . . . . .	11,28	109	150	337	271	608	243	40,0	650	163	8874
Röfingen . . . . .	4,94	156	220	392	391	783	155	19,8	903	164	8871
Roßhaupten . . . . .	1,78	69	81	160	170	330	111	33,6	430	165	8871
Scheppach . . . . .	22,07	284	434	705	777	1 482	303	20,4	1 527	166	8871
Schneckenhofen . . . . .	2,30	36	45	82	101	183	89	48,6	212	167	8871
Schnuttenbach . . . . .	3,78	66	170	253	283	536	83	15,5	594	168	8871
Schönenberg . . . . .	4,78	65	76	146	149	295	134	45,4	438	169	8871
Unterknöringen . . . . .	3,56	139	209	305	370	675	115	17,0	577	170	8871
Unterrohr . . . . .	1,90	39	57	69	85	154	80	51,9	240	171	8871
Waldkirch . . . . .	3,98	60	70	134	158	292	121	41,4	368	172	8871
Waldstetten, Markt . . . .	11,11	208	296	473	523	996	331	33,2	1 202	173	8871
Wasserburg . . . . .	1,23	104	206	293	335	628	45	7,2	633	174	8871
Wettenhausen . . . . .	5,62	94	140	234	637	871	114	13,1	786	175	8871
Winterbach . . . . .	4,40	64	86	140	140	280	135	48,2	369	176	8871
Gemeindefreie Gebiete . .	10,15	—	—	—	—	—	—	—	—	—	—
Zusammen . . . . .	402,66	9 608	15 243	23 628	26 297	49 925	10 627	21,3	52 613		

7 37 Landkreis Illertissen

Sitz der Kreisverwaltung: Illertissen, Stadt

G: Krumbach (Schwaben) f.d. Gem. 136, 146, 154, Illertissen f. übr. Gem. u.d. gemfr. Gebiete; LG: Memmingen; OLG: München; ArG: Augsburg f.d. Gem. 136, 146, 154, Kempten (Allgäu) f. übr. Gem. u.d. gemfr. Gebiete; SG, VG: Augsburg; AA: Memmingen; FA: Krumbach (Schwaben) f.d. Gem. 136, 146, 154, Illertissen f. übr. Gem. u.d. gemfr. Gebiete; OFD: München; ZA: Neu-Ulm f.d. Gem. 111, 114, 116, 117, 118, 120, 124, 129, 131, 137, 138, 144, 145, 147, 150, Memmingen f. übr. Gem.; HZA: Memmingen; HK, LuHK: Augsburg; OPD: München; StA: Dietershofen b. Babenhausen f.d. Gem. 120, 130, 140, Herrenstetten f.d. Gem. 115, 126, 148, Illereichen - Altstadt f.d. Gem. 119, 123, 128, Kettershhausen f.d. Gem. 13, 133, Kirchhaslach f.d. Gem. 125, 127, 134, 141, Nordholz f.d. Gem. 137, 144, Obenhausen f.d. Gem. 121, 138, Tiefenbach f.d. Gem. 116, 147, u. übr. Gem. bilden jeweils einen eigenen Standesamtsbezirk; OKI: A f.d. Gem. 129, 150, B f. übr. Gem.; BWKr: 242.

u	4,30	209	333	826	587	1 413	113	8,0	1 211	111	7919
Obenhausen, Markt	18,46	675	1 284	1 689	2 118	3 807	386	10,1	3 588	112	8943
Obenhausen	6,84	80	94	170	188	358	207	57,8	491	113	8909
Oellenberg	4,96	338	633	927	1 000	1 927	139	7,2	1 277	114	7919
Oergenstetten	3,34	27	27	59	51	110	87	79,1	163	115	7919
Oetlinshausen	2,64	77	110	178	201	379	83	21,9	356	116	7919
Ouch, Markt	14,35	240	325	498	540	1 038	341	32,9	1 244	117	7919
Ohrstertshofen	1,96	53	56	112	125	237	159	67,1	290	118	7919
Oattenhausen	3,55	28	32	63	59	122	91	74,6	199	119	7919



09 Bayern  
7 RB Schwaben  
37, 38

Gemeinde	Fläche	Be- wohnte Gebäude	Haus- halte	Wohnbevölkerung am						Stat. Kenn- ziffer der Ge- meinde	Post- leit- zahl
				6.6.1961					13.9.1950		
				männ- lich	weib- lich	ins- gesamt	dar. land- u. forst- wirtschaftliche Bevölkerung	ins- gesamt			
									qkm		
Dietershofen b. Baben- hausen . . . . .	7,84	70	78	119	137	256	151	59,0	357	120	8941
Dietershofen b. Iller- tissen . . . . .	1,85	24	29	56	57	113	76	67,3	153	121	7919
Engishausen . . . . .	4,60	51	59	105	117	222	130	58,6	328	122	8941
Filzingen . . . . .	2,53	67	82	143	150	293	58	19,8	343	123	7919
Gannertshofen . . . . .	3,66	69	87	172	191	363	145	39,9	411	124	7919
Greimeltshofen . . . . .	6,35	63	78	121	133	254	143	56,3	382	125	8941
Herrenstetten . . . . .	4,16	69	80	152	150	302	115	38,1	382	126	7919
Herretshofen . . . . .	8,98	63	70	142	141	283	211	74,6	403	127	8941
Illereichen - Altenstadt, Markt . . . . .	12,78	489	921	1 228	1 381	2 609	175	6,7	2 666	128	7919
Illertissen, Stadt . . . .	14,67	1 072	2 192	2 925	3 492	6 417	304	4,7	5 027	129	7918
Inneberg . . . . .	2,07	23	24	47	50	97	78	80,4	162	130	8941
Jedesheim . . . . .	9,28	226	302	486	544	1 030	341	33,1	1 243	131	7919
Kellmünz a.d. Iller, Markt	8,67	238	361	495	558	1 053	107	10,2	950	132	7919
Kettershausen . . . . .	9,71	171	209	286	348	634	210	33,1	887	133	8909
Kirchhaslach . . . . .	12,42	128	171	300	294	594	320	53,9	714	134	8941
Klosterbeuren . . . . .	8,07	110	136	231	239	470	180	38,3	579	135	8941
Mohrenhausen . . . . .	2,88	43	43	87	92	179	111	62,0	253	136	8909
Nordholz . . . . .	5,75	54	56	114	101	215	141	65,6	317	137	7919
Obenhausen . . . . .	5,95	129	175	279	282	561	193	34,4	815	138	7919
Oberroth . . . . .	10,92	161	210	323	412	735	383	52,1	920	139	7919
Oberschönegg . . . . .	4,47	70	83	138	173	311	163	52,4	412	140	8941
Olgishofen . . . . .	4,69	26	29	57	52	109	83	76,1	180	141	8943
Osterberg . . . . .	10,00	157	204	279	334	613	253	41,3	858	142	7919
Reichau . . . . .	5,99	83	103	179	179	358	126	35,2	437	143	8941
Rennertshofen . . . . .	1,79	44	43	80	80	160	101	63,1	245	144	7919
Ritzsried . . . . .	5,00	69	74	136	129	265	149	56,2	417	145	7919
Tafertshofen . . . . .	3,29	85	91	154	189	343	174	50,7	449	146	8909
Tiefenbach . . . . .	5,57	115	162	281	295	576	182	31,6	577	147	7919
Untereichen . . . . .	3,39	98	171	250	268	518	59	11,4	615	148	7919
Unterroth . . . . .	15,37	171	208	364	373	737	322	43,7	936	149	7919
Vöhringen . . . . .	6,92	1 308	2 817	4 094	4 317	8 411	128	1,5	6 127	150	7917
Weiler . . . . .	3,91	60	73	125	134	259	89	34,4	327	151	7919
Weinried . . . . .	5,93	98	117	187	198	385	209	54,3	560	152	8941
Winterrieden . . . . .	9,79	140	178	297	345	642	264	41,1	754	153	8941
Zaiertshofen . . . . .	3,96	59	63	83	127	210	139	66,2	318	154	8909
Gemeindefreie Gebiete . .	7,35	6	11	13	18	31	—	—	44	444	
Zusammen . . . . .	300,97	7 636	12 684	19 050	20 949	39 999	7 619	19,0	39 367		

7 38 Landkreis Kaufbeuren  
Sitz der Kreisverwaltung: Kaufbeuren, Stadt

AG: Kaufbeuren f.d. Gem. 111, 114, 115, 122, 123, 128, 130, 131, 133, 134, 136, 137, 140, 143, 145, 146, 148, 150 bis 154, 156, 157, 160, 164, 165, 166, Buchloe f. übr. Gem. u.d. gemfr. Gebiete; LG: Kempten (Allgäu) u. Memmingen; OLG: München; ArG: Kempten (Allgäu); SG, VG: Augsburg; AA: Kempten (Allgäu); FA: Kaufbeuren; OFD: München; ZA: Landsberg f.d. Gem. 112, 119, 120, 124, 125, 141, 142, 147, 155, 159, 163, Memmingen f.d. Gem. 117, 118, 121, 126, 129, 130, 132, 135, 136, 138, 139, 140, 144, 158, 162, 164, 165, Kaufbeuren f. übr. Gem.; HZA: Memmingen u. München-Schwanthalerstraße; HK, LuHK: Augsburg; OPD: München; StA: Asch f.d. Gem. 112, 155, Aufkirch f.d. Gem. 113, 116, Denklingen f.d. Gem. 119, 120, Emmenhausen f.d. Gem. 117, 125, Jengen f.d. Gem. 135, 158, Oberostendorf f.d. Gem. 149, 161, Stöttwang f.d. Gem. 143, 152, 156, 157, Unterdießen f.d. Gem. 124, 159, übr. Gem. bilden jeweils einen eigenen Standesamtsbezirk; OKl: B f. alle Gem.; BWKr: 240

Apfeltrang .....	14,74	92	125	223	253	476	266	55,9	603	111	8951
Asch .....	10,96	163	228	356	401	757	268	35,4	877	112	8911
Aufkirch .....	9,52	121	159	229	272	501	213	42,5	633	113	8951
Baisweil .....	14,96	150	203	325	370	695	299	43,0	888	114	8951
Beckstetten .....	6,61	59	70	134	131	265	134	50,6	315	115	8939
Blonhofen, Markt .....	7,43	86	116	198	225	423	222	52,5	510	116	8951
Bronnen .....	3,18	43	51	89	97	186	78	41,9	245	117	8939
Buchloe, Stadt .....	14,44	836	1 948	2 627	3 092	5 719	264	4,6	5 224	118	8938
Denklingen .....	20,15	258	367	600	611	1 211	416	34,4	1 606	119	8911
Dienhausen .....	6,86	32	48	92	77	169	74	43,8	225	120	8911

Gemeinde	Fläche	Be- wohnte Gebäude	Haus- halte	Wohnbevölkerung am						Stat. Kenn- ziffer der Ge- meinde	Post- leit- zahl
				6.6.1961				13.9.1950			
				männ- lich	weib- lich	ins- gesamt	dar. land- u. forst- wirtschaftliche Bevölkerung	ins- gesamt			
	qkm	Anzahl						%	Anzahl		
Dillishausen	7,79	72	88	135	164	299	159	53,2	420	121	8939
Döisingen	6,17	87	116	191	203	394	185	47,0	531	122	8951
Eggenthal	18,46	188	251	418	483	901	429	47,6	1 127	123	8951
Ellighofen	5,78	61	71	122	144	266	131	49,2	359	124	8911
Emmenhausen	3,97	47	45	75	88	163	100	61,3	273	125	8939
Eurishofen	5,36	43	39	79	80	159	106	66,7	236	126	8939
Frankenhofen	5,19	88	132	184	206	390	125	32,1	443	127	8951
Frankenried	8,39	79	100	151	164	315	188	59,7	456	128	8951
Großkitzighofen	8,86	89	105	175	210	385	172	44,7	546	129	8939
Gutenberg	5,02	41	55	108	120	228	129	56,6	297	130	8939
Hirschzell	4,34	127	254	322	386	708	89	12,6	501	131	8951
Honsolgen	11,99	112	137	257	283	540	277	51,3	811	132	8939
Ingenried	8,73	67	87	178	152	330	174	52,7	472	133	8951
Irsee, Markt	17,46	217	389	613	896	1 509	270	17,9	1 616	134	8951
Jengen	6,24	115	152	201	251	452	176	38,9	554	135	8939
Ketterschwang	7,73	85	116	197	205	402	202	50,2	577	136	8939
Kleinkemnat	5,44	60	101	146	151	297	95	32,0	316	137	8951
Kleinkitzighofen	6,81	70	86	142	172	314	177	56,4	444	138	8939
Lamerdingen	10,81	157	196	323	347	670	297	44,3	850	139	8939
Lauchdorf	11,32	98	138	220	233	453	244	53,9	593	140	8951
Leeder, Markt	21,53	226	315	517	542	1 059	418	39,5	1 256	141	8911
Lengenfeld	6,40	50	53	101	104	205	126	61,5	303	142	8939
Linden	1,99	49	65	114	129	243	80	32,9	255	143	8951
Lindenberg	9,83	138	192	321	339	660	231	35,0	783	144	8939
Mauerstetten	9,01	195	340	520	547	1 067	250	23,4	761	145	8951
Oberbeuren	7,79	320	822	1 111	1 249	2 360	164	6,9	1 559	146	8951
Oberdießen	4,37	62	84	156	154	310	108	34,8	381	147	8911
Obergermaringen	8,63	192	372	611	639	1 250	250	20,0	976	148	8951
Oberostendorf	5,25	97	145	245	267	512	165	32,2	598	149	8939
Osterzell	10,82	146	182	308	332	640	272	42,5	856	150	8951
Pforzen	16,18	221	367	543	616	1 159	363	31,3	1 354	151	8951
Reichenbach	7,64	38	45	94	76	170	119	70,0	225	152	8951
Rieden	8,39	172	339	512	531	1 043	171	16,4	619	153	8951
Schlingen	13,37	120	165	293	297	590	296	50,2	782	154	8939
Seestall	4,80	97	140	241	246	487	126	25,9	577	155	8911
Stöttwang	8,52	80	98	167	177	344	155	45,1	443	156	8951
Thalhofen a.d. Gennach	1,63	49	67	93	117	210	95	45,2	280	157	8951
Ummenhofen	4,80	40	45	79	87	166	120	72,3	254	158	8939
Unterdießen	8,34	117	166	270	255	525	168	32,0	709	159	8911
Untergermaringen	6,49	79	112	194	216	410	149	36,3	513	160	8951
Unterostendorf	3,74	32	33	78	77	155	106	68,4	223	161	8939
Waal, Markt	14,45	244	338	526	595	1 121	339	30,2	1 296	162	8939
Waalhaupten	6,31	50	61	111	131	242	134	55,4	357	163	8939
Weicht	6,57	80	97	185	198	383	207	54,0	479	164	8939
Weinhausen	4,18	40	47	92	106	198	109	55,1	246	165	8939
Westendorf	5,76	106	168	257	295	552	185	33,5	583	166	8951
Gemeindefreie Gebiete	22,64	—	—	—	—	—	—	—	—	—	—
Zusammen	504,15	6 783	10 831	16 849	18 789	35 638	10 865	30,5	39 216		

### 7 39 Landkreis Kempten (Allgäu)

Sitz der Kreisverwaltung: Kempten (Allgäu), Stadt

**AG, LG:** Kempten (Allgäu); **OLG:** München; **ArG:** Kempten (Allgäu); **SG, VG:** Augsburg; **AA, FA:** Kempten (Allgäu); **OFD:** München; **ZA:** Füssen f.d. Gem. 124, Immenstadt (Allgäu) f.d. Gem. 127, Kempten (Allgäu) f. übr. Gem.; **HZA:** Lindau (Bodensee), Memmingen u. München-Schwanthal-  
lerstraße; **HK, LuHK:** Augsburg; **OPD:** Tübingen f.d. Gem. 119, München f. übr. Gem.; **StA:** Dietmannsried f.d. Gem. 114, 133, 135, übr. Gem. bil-  
den jeweils einen eigenen Standesamtsbezirk; **OKI:** A f.d. Bahnhof Kempten-Hegge i.d. Gem. 136, B f. übr. Gem. u. übr. Teile d. Gem. 136;  
**BWKr:** 241.

Altusried, Markt	32,29	551	849	1 392	1 495	2 887	1 041	36,1	2 952	111	8966*
Betzigau	29,38	304	461	819	829	1 648	734	44,5	1 747	112	8961
Buchenberg, Markt	30,80	373	602	988	1 119	2 107	802	38,1	2 382	113	8961
Dietmannsried, Markt	6,43	307	610	787	908	1 695	171	10,1	1 747	114	8961

Gemeinde	Fläche	Be- wohnte Gebäude	Haus- halte	Wohnbevölkerung am					Stat. Kenn- ziffer der Ge- meinde	Post- leit- zahl	
				6.6.1961				13.9.1950			
				männ- lich	weib- lich	ins- gesamt	dar. land- u. forst- wirtschaftliche Bevölkerung	ins- gesamt			
	qkm	Anzahl				%	Anzahl				
Durach . . . . .	21,25	548	1 272	1 706	1 883	3 589	470	13,1	3 242	115	8961
Frauenzell . . . . .	12,97	139	188	364	351	715	385	53,8	872	116	8961
Haldenwang . . . . .	26,71	325	469	820	926	1 746	632	36,2	1 923	117	8961
Kimratshofen . . . . .	23,31	283	379	717	729	1 446	771	53,3	1 746	118	8961
Kreuzthal . . . . .	11,60	116	133	184	222	406	158	38,9	490	119	7971
Krugzell . . . . .	11,34	138	184	331	358	689	365	53,0	889	120	8961
Lauben . . . . .	8,39	201	381	577	606	1 183	237	20,0	1 064	121	8961
Martinszell . . . . .	14,17	234	462	647	766	1 413	360	25,5	1 745	122	8961
Memhölz . . . . .	13,62	117	131	260	259	519	331	63,8	687	123	8961*
Mittelberg . . . . .	43,50	520	723	1 126	1 417	2 543	1 002	39,4	3 365	124	8961
Moosbach . . . . .	8,42	99	116	236	247	483	272	56,3	649	125	8961
Muthmannshofen . . . . .	7,06	76	94	200	224	424	266	62,7	515	126	8961
Petersthal . . . . .	17,15	149	168	334	356	690	477	69,1	949	127	8961*
Probstried . . . . .	14,39	163	222	374	405	779	353	45,3	935	128	8961
Rechtis 1) . . . . .	6,83	62	78	133	137	270	126	46,7	395	129	8961
Reicholzried . . . . .	14,80	148	194	359	362	721	390	54,1	909	130	8961*
Sankt Lorenz . . . . .	18,29	284	495	811	848	1 659	584	35,2	1 723	131	8961
Sankt Mang . . . . .	21,70	773	2 680	3 568	4 341	7 909	584	7,4	7 736	132	8963
Schrattenbach . . . . .	13,72	151	176	347	344	691	408	59,0	887	133	8961
Sulzberg, Markt . . . . .	27,93	383	637	990	1 056	2 046	773	37,8	2 437	134	8961
Überbach . . . . .	4,35	78	103	170	179	349	156	44,7	462	135	8961
Waltenhofen . . . . .	18,40	554	1 388	1 998	2 150	4 148	472	11,4	3 579	136	8961
Weitnau, Markt . . . . .	38,43	397	740	1 192	1 301	2 493	840	33,7	2 726	137	8961
Wengen . . . . .	21,03	223	423	576	702	1 278	327	25,6	1 595	138	8961*
Wiggensbach, Markt . . . . .	30,23	514	769	1 274	1 376	2 650	1 083	40,9	2 998	139	8961
Wildpoldsried . . . . .	21,35	271	460	713	797	1 510	516	34,2	1 813	140	8961
Gemeindefreie Gebiete . . . . .	33,10	—	—	—	—	—	—	—	—	—	—
Zusammen . . . . .	602,92	8 481	15 587	23 993	26 693	50 686	15 086	29,8	55 159		

7 40 Landkreis Krumbach (Schwaben)  
Sitz der Kreisverwaltung: Krumbach (Schwaben), Stadt

**AG:** Krumbach (Schwaben); **LG:** Memmingen; **OLG:** München; **ArG, SG, VG:** Augsburg; **AA:** Memmingen; **FA:** Krumbach (Schwaben); **OFD:** München; **ZA:** Augsburg f.d. Gem. 111, 113, 114, 115, 119, 125, 133 bis 137, 143, 144, 146, 148, 151, 152, 159, Neu-Ulm f.d. Gem. 116, 124, 129, 147, 150, 154, 156, Memmingen f. übr. Gem.; **HZA:** Augsburg u. Memmingen; **HK, LuHK:** Augsburg; **OPD:** München; **StA:** Aletshausen f.d. Gem. 112, 128, Bayersried-Ursberg f.d. Gem. 115, 144, 146, Behlingen f.d. Gem. 116, 147, Edelstetten f.d. Gem. 122, 125, Memmenhausen f.d. Gem. 133, 134, Niederraunau f.d. Gem. 130, 140, Oberwiesenbach f.d. Gem. 142, 145, 154, Unterbleichen f.d. Gem. 141, 153, Waltenhausen f.d. Gem. 126, 155, Ziemetshausen f.d. Gem. 137, 148, 159, übr. Gem. bilden jeweils einen eigenen Standesamtsbezirk; **OKI:** A f.d. Gem. 131, B f. übr. Gem.; **BWKr:** 237.

Aichen . . . . .	4,67	73	101	150	179	329	178	54,1	510	111	8909
Aletshausen . . . . .	7,72	182	229	329	377	706	232	32,9	975	112	8909
Attenhausen . . . . .	3,46	60	72	111	145	256	138	53,9	363	113	8909
Balzhausen . . . . .	14,63	230	268	444	457	901	441	48,9	1 183	114	8909
Bayersried-Ursberg . . . . .	7,43	123	198	997	1 648	2 645	235	8,9	2 885	115	8909
Behlingen . . . . .	4,75	106	142	212	258	470	160	34,0	562	116	8871
Billenhausen . . . . .	6,74	130	161	250	274	524	219	41,8	712	117	8909
Breitenthal . . . . .	8,40	133	172	275	320	595	264	44,4	770	118	8909
Burg . . . . .	8,54	78	88	174	166	340	202	59,4	506	119	8909
Deisenhausen . . . . .	8,17	143	181	339	326	665	251	37,7	776	120	8909
Ebershausen . . . . .	5,29	108	142	197	227	424	188	44,3	545	121	8909
Edelstetten . . . . .	11,11	167	219	347	353	700	280	40,0	897	122	8909
Edenhausen . . . . .	4,08	85	108	158	229	387	141	36,4	475	123	8909
Ellzee . . . . .	4,68	99	131	203	211	414	169	40,8	547	124	8871
Hagenried . . . . .	2,25	23	25	54	53	107	75	70,1	158	125	8909
Hairenbuch . . . . .	3,65	28	33	62	63	125	101	80,8	158	126	8909
Hasberg . . . . .	6,76	108	112	200	200	400	233	58,3	588	127	8909
Hauptstshofen . . . . .	1,93	35	40	70	60	130	77	59,2	208	128	8909
Hausen . . . . .	5,58	53	58	88	125	213	135	63,4	283	129	8871
Hohenraunau . . . . .	3,13	70	84	127	136	263	94	35,7	330	130	8909
Krumbach (Schwaben), Stadt . . . . .	12,79	1 408	2 720	3 470	4 407	7 877	336	4,3	6 420	131	8908

1) Mit Wirkung vom 1.1.1963 in die Gemeinde Buchenberg, Markt eingegliedert.

Gemeinde	Fläche	Be- wohnte Gebäude	Haus- halte	Wohnbevölkerung am						Stat. Kenn- ziffer der Ge- meinde	Post- leit- zahl
				6.6.1961					13.9.1950		
				männ- lich	weib- lich	ins- gesamt	dar. land- u. forst- wirtschaftliche Bevölkerung	ins- gesamt			
									qkm		
Langenhaslach . . . . .	8,62	153	181	289	329	618	230	37,2	813	132	8909
Lauterbach . . . . .	4,21	34	34	75	83	158	130	82,3	192	133	8909
Memmenhausen . . . . .	6,73	92	111	187	212	399	220	55,1	525	134	8909
Mindelzell . . . . .	9,97	141	163	279	305	584	309	52,9	768	135	8909
Münsterhausen, Markt . .	15,29	322	431	646	732	1 378	472	34,3	1 696	136	8909
Muttershofen . . . . .	6,07	86	97	182	185	367	197	53,7	474	137	8909
Nattenhausen . . . . .	4,85	84	99	164	186	350	178	50,9	529	138	8909
Neuburg a.d. Kammel, Markt . . . . .	6,49	221	350	430	556	986	152	15,4	1 055	139	8909
Niederraunau . . . . .	8,98	221	322	450	533	983	211	21,5	1 132	140	8909
Oberbleichen . . . . .	1,54	41	47	84	80	164	78	47,6	236	141	8909
Oberegg . . . . .	3,99	47	53	103	109	212	111	52,4	301	142	8909
Obergessertshausen . . .	6,20	102	118	187	205	392	167	42,6	535	143	8909
Oberrohr . . . . .	5,31	93	114	193	209	402	160	39,8	478	144	8909
Oberwiesenbach . . . . .	1,90	65	85	134	145	279	112	40,1	382	145	8909
Premach . . . . .	1,45	19	24	44	43	87	58	66,7	117	146	8909
Ried . . . . .	5,04	62	88	141	159	300	109	36,3	349	147	8871
Schellenbach . . . . .	7,14	50	58	90	103	193	111	57,5	277	148	8909
Seifertshofen . . . . .	3,86	46	48	91	92	183	131	71,6	283	149	8909
Stoffenried . . . . .	4,56	90	93	147	184	331	180	54,4	461	150	8871
Thannhausen, Stadt . . .	11,51	711	1 313	1 698	2 017	3 715	217	5,8	3 279	151	8907
Tiefenried . . . . .	3,70	42	41	88	81	169	121	71,6	238	152	8949
Unterbleichen . . . . .	1,97	55	66	106	132	238	92	38,7	288	153	8909
Unterwiesenbach . . . . .	5,60	97	99	182	197	379	204	53,8	547	154	8909
Waltenhausen . . . . .	7,41	107	121	184	217	401	197	49,1	532	155	8909
Wattenweiler . . . . .	8,14	141	169	268	300	568	300	52,8	793	156	8909
Weiler . . . . .	2,39	23	28	54	54	108	81	75,0	157	157	8949
Winzer . . . . .	7,98	84	85	171	179	350	224	64,0	528	158	8909
Ziemetshausen, Markt . .	16,90	299	432	565	745	1 310	241	18,4	1 621	159	8907
Gemeindefreie Gebiete . .	14,74	—	—	—	—	—	—	—	—	—	—
Zusammen . . . . .	328,28	6 970	10 154	15 489	18 586	34 075	9 142	26,8	38 437		

8 31 Landkreis Lindau (Bodensee)

Sitz der Kreisverwaltung: Lindau (Bodensee), Stadt

AG: Lindau (Bodensee) f.d. Gem. 111, 112, 118, 120, 123, 125, 126, 132, 134, 135, 137, 138, Weiler-Lindenberg f. übr. Gem.; LG: Kempten (Allgäu); OLG: München; ARG: Kempten (Allgäu); SG, VG: Augsburg; AA: Kempten (Allgäu); FA: Lindau (Bodensee); OFD: München; ZA: Lindau (Bodensee) f.d. Gem. 112, 120, 124, 126, 132, 134, 137, Wasserburg (Bodensee) f.d. Gem. 111, 118, 125, 135, Lindenberg i. Allgäu f. übr. Gem.; HZA: Lindau (Bodensee); HK: Augsburg; LuHK: Lindau (Bodensee); OPD: Tübingen f.d. Gemeindeteil Ackers i.d. Gem. 115, f.d. Gemeindeteil Syrgenstein i.d. Gem. 119 u.d. Gemeindeteile Schweinebach mit Hochberg u. Steinlishof mit Ludwigshöhe i.d. Gem. 122, München f. übr. Gem. u. übr. Teile d. Gem. 115, 119, 122; StA: Gem. bilden jeweils einen eigenen Standesamtsbezirk; OKI: A f.d. Gem. 121, B f. übr. Gem.; BWR: 241.

Bodolz . . . . .	3,04	178	404	530	669	1 199	227	18,9	982	111	899
Bösenreutin . . . . .	3,54	98	153	277	284	561	155	27,6	584	112	8991
Ebratshofen . . . . .	11,11	81	112	203	224	427	196	45,9	491	113	8999
Ellhofen . . . . .	4,53	95	177	271	298	569	128	22,5	638	114	8999
Gestratz . . . . .	15,32	203	251	522	534	1 056	589	55,8	1 080	115	8999
Grünenbach . . . . .	13,97	131	190	370	374	744	394	53,0	817	116	8999
Harbatshofen . . . . .	16,21	177	223	450	447	897	494	55,1	991	117	8999*
Hege . . . . .	3,56	96	134	252	297	549	199	36,2	526	118	8992
Heimenkirch, Markt . . .	21,26	457	820	1 258	1 473	2 731	757	27,7	2 706	119	8999*
Hergensweiler . . . . .	12,08	180	271	462	502	964	360	37,3	1 018	120	8991
Lindenberg i. Allgäu, Stadt . . . . .	10,68	1 086	2 969	3 564	4 570	8 134	339	4,2	6 668	121	8998
Maierhöfen . . . . .	17,74	222	291	554	565	1 119	565	50,5	1 297	122	8999*
Maria-Thann . . . . .	7,86	115	200	345	384	729	259	35,5	673	123	8991
Niederstaußen . . . . .	9,09	127	180	326	356	682	286	41,9	718	124	8991
Nonnenhorn . . . . .	1,94	216	366	508	612	1 120	175	15,6	1 119	125	8993
Oberreitnau . . . . .	9,54	163	325	485	585	1 070	293	27,4	1 124	126	8991
Oberreute . . . . .	13,19	191	270	476	528	1 004	448	44,6	970	127	8999
Opfenbach . . . . .	17,83	296	464	856	874	1 730	587	33,9	1 770	128	8991

09 Bayern  
7/8 RB Schwaben  
8 31, 7 41, 7 42

Gemeinde	Fläche	Be- wohnte Gebäude	Haus- halte	Wohnbevölkerung am						Stat. Kenn- ziffer der Ge- meinde	Post- leit- zahl
				6.6.1961					13.9.1950		
				männ- lich	weib- lich	ins- gesamt	dar. land- u. forst- wirtschaftliche Bevölkerung	ins- gesamt			
	qkm	Anzahl				%	Anzahl				
Röthenbach ( Allgäu) . .	14,98	270	448	707	759	1 466	503	34,3	1 609	129	8999
Scheffau . . . . .	6,76	82	102	202	215	417	221	53,0	424	130	8999
Scheidegg, Markt . . . .	20,75	477	975	1 349	1 766	3 115	607	19,5	2 947	131	8999
Sigmarszell . . . . .	3,48	113	205	308	358	666	127	19,1	694	132	8995
Simmerberg, Markt . . .	23,76	391	717	1 152	1 368	2 520	825	32,7	2 512	133	8999
Unterreitnau . . . . .	6,20	85	110	211	216	427	253	59,3	492	134	8991
Wasserburg ( Bodensee) .	2,75	251	465	655	812	1 467	220	15,0	1 351	135	8992
Weiler im Allgäu, Markt .	3,35	271	738	866	1 096	1 962	98	5,0	1 957	136	8999
Weißensberg . . . . .	7,82	222	397	595	652	1 247	247	19,8	1 061	137	8991
Wohmbrechts . . . . .	11,06	168	286	482	509	991	306	30,9	969	138	8994
Zusammen . . .	293,40	6 442	12 243	18 236	21 327	39 563	9 858	24,9	38 188		

7 41 Landkreis Marktoberdorf

Sitz der Kreisverwaltung: Marktoberdorf, Stadt

AG: Marktoberdorf; LG: Kempten (Allgäu); OLG: München; ArG: Kempten (Allgäu); SG, VG: Augsburg; AA: Kempten (Allgäu); FA: Marktoberdorf; OFD: München; ZA: Kaufbeuren f.d. Gem. 112, 114, 115, 116, 119, 122, 129, 130, 131, 135, 136, 137, 139 bis 143, Landsberg f.d. Gem. 127, Kempten (Allgäu) f. übr. Gem.; HZA: Memmingen u. München - Schwanthalerstraße; HK, IuHK: Augsburg; OPD: München; StA: Marktoberdorf f.d. Gem. 131, 137, Obergünzburg f.d. Gem. 118, 132, Rettenbach a. Auerberg f.d. Gem. 135, 136, Stötten a. Auerberg f.d. Gem. 140, 141, übr. Gem. bilden jeweils einen eigenen Standesamtsbezirk; OKI: A f.d. Gem. 131, B f. übr. Gem.; BWK: 240.

Aitrang . . . . .	19,17	235	366	564	690	1 254	212	16,9	1 573	111	8955
Altdorf . . . . .	18,20	315	669	968	1 053	2 021	355	17,6	1 863	112	8951
Bayersried . . . . .	9,57	84	101	188	210	398	261	65,6	564	113	8949*
Bernbach . . . . .	12,66	117	150	260	298	558	303	54,3	764	114	8951
Bertoldshofen . . . . .	18,58	168	226	376	403	779	362	46,5	992	115	8951
Bidingen . . . . .	23,66	202	286	443	513	956	485	50,7	1 239	116	8951
Blöcktach . . . . .	6,52	71	92	152	191	343	189	55,1	444	117	8951
Burg . . . . .	10,62	58	66	153	139	292	201	68,8	419	118	8953
Ebenhofen . . . . .	9,11	148	235	355	422	777	196	25,2	735	119	8951
Ebersbach . . . . .	19,16	196	279	471	544	1 015	460	45,3	1 342	120	8951
Friesenried . . . . .	15,71	171	238	438	471	909	414	45,5	1 022	121	8951
Geisenried . . . . .	13,98	101	134	255	281	536	300	56,0	709	122	8951
Görisried . . . . .	23,14	187	253	422	473	895	472	52,7	1 177	123	8951*
Hopferbach . . . . .	12,03	122	154	262	279	541	303	56,0	760	124	8961
Huttenwang . . . . .	9,24	72	94	189	184	373	237	63,5	523	125	8951
Immenthal . . . . .	23,47	225	402	678	729	1 407	480	34,1	1 687	126	8953
Ingenried . . . . .	17,45	129	171	338	350	688	373	54,2	828	127	8921
Kraftisried . . . . .	16,27	120	161	324	329	653	346	53,0	856	128	8951*
Lengenwang . . . . .	18,59	223	308	523	598	1 121	525	46,8	1 486	129	8951
Leuterschach . . . . .	15,22	190	293	490	542	1 032	384	37,2	1 243	130	8951
Marktoberdorf, Stadt . .	18,94	1 115	2 771	3 673	4 317	7 990	398	5,0	4 991	131	8952
Obergünzburg, Markt . .	9,62	505	1 104	1 341	1 750	3 091	233	7,5	3 055	132	8953
Oberthingau . . . . .	17,43	129	171	317	321	638	359	56,3	819	133	8951*
Reinhardsried . . . . .	11,57	92	116	234	227	461	283	61,4	617	134	8951
Remnatsried . . . . .	2,39	25	25	44	56	100	78	78,0	175	135	8951
Rettenbach a. Auerberg .	12,90	109	136	247	273	520	291	56,0	665	136	8921
Rieder . . . . .	9,68	84	117	204	216	420	211	50,2	486	137	8951
Ronsberg, Markt . . . .	15,45	265	463	699	766	1 465	330	22,5	1 450	138	8951*
Ruderatshofen . . . . .	21,04	199	311	512	542	1 054	358	34,0	1 255	139	8951
Steinbach . . . . .	15,35	114	142	272	275	547	342	62,5	666	140	8951
Stötten a. Auerberg . . .	18,86	227	300	568	595	1 163	496	42,6	1 289	141	8951
Sulzschneid . . . . .	12,64	106	127	244	269	513	311	60,6	738	142	8951
Thalhofen a.d. Wertach .	5,73	156	317	417	508	925	164	17,7	555	143	8951
Unterthingau, Markt . .	16,18	209	340	467	552	1 019	309	30,3	1 328	144	8951
Untrasried . . . . .	13,73	134	178	344	341	685	370	54,0	944	145	8961
Wald . . . . .	17,99	178	204	388	439	827	524	63,4	1 028	146	8951
Willofs . . . . .	8,37	87	102	186	187	373	230	61,7	559	147	8951
Zusammen . . .	540,22	6 868	11 602	18 006	20 333	38 339	12 145	31,7	40 846		

7 42 Landkreis Memmingen

Sitz der Kreisverwaltung: Memmingen, Stadt

AG, LG: Memmingen; OLG: München; ArG: Kempten (Allgäu); SG, VG: Augsburg; AA, FA: Memmingen; OFD: München; ZA, HZA: Memmingen; HK, IuHK: Augsburg; OPD: Tübingen f.d. Gemeindeteil Egelsee i.d. Gem. 157, München f. übr. Gem. u. übr. Teile d. Gem. 157; StA: Amendingen f.d. Gem. 111, 124, 158, Erkheim f.d. Gem. 120, 126, 153, Holzgünz i.d. Gem. 138, 154, Kardorf f.d. Gem. 128, 139, Markt Rettenbach f.d.

Gemeinde	Fläche	Be- wohnte Gebäude	Haus- halte	Wohnbevölkerung am					Stat. Kenn- ziffer der Ge- meinde	Post- leit- zahl	
				6.6.1961				13.9.1950			
				männ- lich	weib- lich	ins- gesamt	dar. land- u. forst- wirtschaftliche Bevölkerung	ins- gesamt			
											qkm
Gem. 131, 142, 146, 162, Niederdorf f.d. Gem. 122, 148, Ottobeuren f.d. Gem. 115, 133, 135, 151, übr. Gem. bilden jeweils einen eigenen Standsamtsbezirk; OKI: A f.d. Gem. 147, B f. übr. Gem.; BWKr: 242.											
Amendingen	6,88	272	525	733	753	1 486	134	9,0	1 349	111	8941
Arlesried	5,57	47	49	95	104	199	134	67,3	274	112	8941
Attenhausen	9,63	122	170	248	308	556	235	42,3	668	113	8947
Benningen	9,21	265	472	749	779	1 528	214	14,0	1 102	114	8941
Betzisried	12,30	76	82	191	177	368	265	72,0	544	115	8942
Böhen	20,51	186	220	432	436	868	550	63,4	1 151	116	8941
Boos	11,59	242	360	604	589	1 193	255	21,4	1 216	117	8941
Buxach	6,38	124	165	264	259	523	194	37,1	540	118	8941
Buxheim	10,84	244	397	795	782	1 577	238	15,1	1 285	119	8941
Daxberg	4,46	51	61	116	130	246	136	55,3	269	120	8941
Dickenreishausen	10,19	163	233	392	403	795	321	40,4	810	121	8941
Dietratried	3,18	35	42	92	100	192	96	50,0	213	122	8941
Egg a.d. Günz	11,62	139	163	274	292	566	319	56,4	780	123	8941
Eisenburg	4,20	70	102	177	196	373	108	29,0	361	124	8941
Engetried	7,46	124	148	255	294	549	202	36,8	676	125	8947*
Erkheim, Markt	15,57	332	486	765	869	1 634	464	28,4	1 701	126	8941
Fellheim	5,06	153	251	411	437	848	131	15,4	914	127	8941
Ferthofen	2,09	30	45	66	79	145	69	47,6	172	128	8941
Frechenrieden	12,78	122	175	325	319	644	336	52,2	827	129	8947
Frickenhausen	6,78	103	122	224	243	467	261	55,9	523	130	8941
Gottenau	5,28	45	50	102	109	211	140	66,4	290	131	8947
Grönenbach, Markt	33,77	580	1 035	1 551	1 803	3 354	763	22,7	3 340	132	8944
Günz	8,82	112	143	259	271	530	219	41,3	657	134	8941
Guggenberg	14,70	88	96	231	250	481	323	67,2	749	133	8942
Haitzen	9,95	78	96	189	216	405	247	61,0	545	135	8944
Hawangen	16,47	189	267	486	494	980	380	38,8	1 138	136	8941
Heimertingen	13,86	234	338	541	581	1 122	277	24,7	1 191	137	8941
Holzgünz	6,15	93	121	193	233	426	161	37,8	532	138	8941
Kardorf	3,34	34	41	70	79	149	68	45,6	187	139	8941
Kronburg	16,96	225	338	579	620	1 199	422	35,2	1 301	140	8941
Lachen	14,21	204	261	478	520	998	408	40,9	1 095	141	8941
Lannenberg	7,22	51	56	136	120	256	208	81,3	384	142	8949
Lauben	11,63	139	168	273	325	598	321	53,7	805	143	8941
Lautrach	8,05	158	277	405	605	1 010	151	15,0	1 189	144	8941
Legau, Markt	30,47	481	745	1 180	1 316	2 496	880	35,3	3 073	145	8945
Maria Steinbach	5,93	72	96	164	190	354	163	46,0	424	156	8941
Markt Rettenbach, Markt	5,39	219	334	474	551	1 025	184	18,0	1 134	146	8947
Memmingerberg	6,09	312	704	1 578	1 162	2 740	201	7,3	2 276	147	8941
Niederdorf	5,69	64	72	151	139	290	155	53,4	415	148	8941
Niederrieden	13,86	180	227	370	424	794	262	33,0	944	149	8941
Ollarzried	9,27	85	109	191	201	392	222	56,6	573	150	8941
Ottobeuren, Markt	8,87	753	1 498	2 023	2 447	4 470	249	5,6	4 717	151	8942
Pleiß	15,39	185	216	366	391	757	360	47,6	1 024	152	8941
Schlegelsberg	6,53	58	78	155	169	324	176	54,3	390	153	8941
Schwaighausen	5,94	72	97	163	179	342	105	30,7	372	154	8941
Sontheim	15,11	257	388	625	723	1 348	440	32,6	1 547	155	8947
Steinheim	11,35	177	260	411	451	862	267	31,0	892	157	8941
Trunkelsberg	1,98	140	222	345	388	733	64	8,7	622	158	8941
Ungerhausen	6,99	137	183	287	331	618	238	38,5	751	159	8941
Volktratshofen	12,88	116	146	289	275	564	275	48,8	581	160	8941
Westerheim	12,35	192	262	472	484	956	353	36,9	1 063	161	8941
Wineden	4,33	23	26	53	52	105	76	72,4	139	162	8947
Wolfertschwenden	5,62	116	191	295	306	601	144	24,0	679	163	8941
Woringen	17,51	245	356	623	666	1 289	472	36,6	1 387	164	8941
Zell	8,22	115	157	288	328	616	268	43,5	652	165	8941
Gemeindefreie Gebiete	7,25	—	—	—	—	—	—	—	—	—	—
Zusammen	563,70	9 129	13 922	23 204	24 948	48 152	14 304	29,7	52 433		

7 43 Landkreis Mindelheim

Sitz der Kreisverwaltung: Mindelheim, Stadt

AG: Türkheim f.d. Gem. 112, 113, 115, 119, 123, 125, 128, 132, 133, 135, 137, 139, 140, 143, 149, 150, 156, 157, 159, 160, 161, 162, 166, 171, 172 u.d. gemfr. Gebiete Angelbergerforst b. Tussenhausen u. Angelbergerforst b. Zaisertshofen, Mindelheim f. übr. Gem. u.d. gemfr. Gebiet Hoch-

Gemeinde	Fläche	Be- wohnte Gebäude	Haus- halte	Wohnbevölkerung am					Stat. Kenn- ziffer der Ge- meinde	Post- leit- zahl
				6.6.1961				13.9.1950		
				männ- lich	weib- lich	ins- gesamt	dar. land- u. forst- wirtschaftliche Bevölkerung	ins- gesamt		
	qkm	Anzahl			%	Anzahl				

fürst; LG: Memmingen; OLG: München; ArG: Kempten (Allgäu); SG, VG: Augsburg; AA: Memmingen; FA: Mindelheim; OFD: München; ZA: Augsburg f.d. Gem. 132, 137, 160, Memmingen f. übr. Gem.; HZA: Augsburg u. Memmingen; HK, LuHK: Augsburg; OPD: München; StA: Dirlwang f.d. Gem. 120, 131, Eutenhausen f.d. Gem. 126, 144, Kirchheim f.d. Gem. 119, 135, 157, Köngetried f.d. Gem. 136, 154, Markt Wald f.d. Gem. 113, 139, 149, Mindelau f.d. Gem. 111, 141, Mindelheim f.d. Gem. 127, 130, 142, Oberauerbach f.d. Gem. 146, 163, Pfaffenhausen f.d. Gem. 122, 152, 169, Salgen f.d. Gem. 118, 153, Siebnach f.d. Gem. 156, 160, Unterrammingen f.d. Gem. 150, 166, übr. Gem. bilden jeweils einen eigenen Standsamtsbezirk; OKI: A f.d. Gem. 155, 142, B f. übr. Gem.; BWK: 242.

Altensteig	7,54	78	86	163	175	338	174	51,5	410	111	8949
Amberg	10,09	178	219	369	388	757	332	43,9	955	112	8939
Anhofen	11,81	78	100	171	165	336	173	51,5	462	113	8939
Apfeltrach	7,62	90	114	204	202	406	181	44,6	498	114	8949
Bad Wörishofen, Stadt	24,33	1 136	2 596	3 002	4 547	7 549	457	6,1	6 876	115	8937
Bedernau	12,32	182	212	331	400	731	379	51,8	866	116	8949
Breitenbrunn	16,98	237	259	443	498	941	500	53,1	1 165	117	8949
Bronnen	5,09	47	49	100	99	199	140	70,4	309	118	8949
Derndorf	8,19	92	121	205	219	424	216	50,9	546	119	8949
Dirlwang, Markt	13,17	228	349	531	609	1 140	345	30,3	1 279	120	8949
Dorschhausen	3,49	81	129	201	226	427	93	21,8	398	121	8949
Egelhofen	5,73	49	50	113	114	227	152	67,0	251	122	8949
Eppishausen	11,95	171	221	329	374	703	285	40,5	844	123	8949
Erisried	5,50	80	90	153	160	313	193	61,7	448	124	8949
Ettringen	21,07	418	641	951	1 066	2 017	463	23,0	2 124	125	8939
Eutenhausen	3,83	46	54	104	133	237	146	61,6	283	126	8949
Gernstall	4,49	40	42	77	89	166	112	67,5	234	127	8948
Haselbach	15,72	154	185	296	337	633	345	54,5	855	128	8949
Hausen	10,29	119	155	212	248	460	234	50,9	621	129	8949
Heimenegg	2,14	19	22	49	45	94	68	72,3	144	130	8948
Helchenried	2,53	26	36	64	75	139	71	51,1	146	131	8949
Immelstetten	4,54	103	125	207	249	456	219	48,0	572	132	8931
Irsingen	8,00	74	101	185	220	405	198	48,9	554	133	8939
Kirchdorf	8,19	132	170	287	310	597	242	40,5	767	134	8949
Kirchheim i. Schw., Markt	9,84	270	427	564	713	1 277	307	24,0	1 694	135	8949
Köngetried	4,94	75	103	152	169	321	185	57,6	413	136	8949
Könghausen	5,53	48	46	113	99	212	145	68,4	294	137	8931
Loppenhausen	12,59	169	193	288	331	619	310	50,1	838	138	8949
Markt Wald, Markt	10,37	185	255	381	442	823	265	32,2	1 004	139	8939
Mattsies	12,74	134	164	281	343	624	293	47,0	785	140	8939
Mindelau	6,91	82	99	176	183	359	178	49,6	446	141	8949
Mindelheim, Stadt	17,94	1 419	2 792	3 813	4 646	8 459	270	3,2	7 823	142	8948
Mörzen	6,24	72	81	127	154	281	160	56,9	384	143	8949
Mussenhausen	3,48	38	46	86	166	252	130	51,6	315	144	8949
Nassenbeuren	12,31	132	155	327	436	763	371	48,6	980	145	8949
Oberauerbach	3,51	59	70	104	115	219	96	43,8	288	146	8949
Oberegg	8,72	86	94	196	211	407	283	69,5	526	147	8949
Oberkammlach	13,49	214	253	384	430	814	377	46,3	1 003	148	8949
Oberneufnach	4,13	82	95	166	184	350	192	54,9	490	149	8939
Oberrammingen	8,90	98	129	239	241	480	222	46,3	559	150	8939
Oberrieden	14,38	184	210	360	369	729	420	57,6	947	151	8949
Pfaffenhausen, Markt	6,38	246	407	574	798	1 372	187	13,6	1 653	152	8949
Salgen	7,91	114	125	228	233	461	262	56,8	540	153	8949
Saulengrain	2,48	23	23	47	44	91	67	73,6	121	154	8949
Schöneberg	6,77	89	105	184	174	358	195	54,5	511	155	8949
Siebnach	12,43	137	175	270	329	599	316	52,8	780	156	8939
Spöck	3,49	38	49	75	80	155	89	57,4	208	157	8949
Stetten	7,40	133	179	274	296	570	198	34,7	703	158	8949
Stockheim	8,36	110	134	226	252	478	227	47,5	691	159	8939
Traunried	8,03	61	68	133	143	276	182	65,9	342	160	8931
Türkheim, Markt	24,40	733	1 331	1 934	2 308	4 242	481	11,3	3 881	161	8939
Tussenhausen, Markt	12,33	196	263	406	470	876	396	45,2	1 159	162	8939
Unterauerbach	2,97	38	39	70	80	150	94	62,7	210	163	8949
Unteregg	6,61	87	108	161	209	370	204	55,1	485	164	8949
Unterkammlach	13,23	160	179	297	318	615	274	44,6	714	165	8949

Gemeinde	Fläche	Be- wohnte Gebäude	Haus- halte	Wohnbevölkerung am					Stat. Kenn- ziffer der Ge- meinde	Post- leit- zahl	
				6.6.1961				13.9.1950			
				männ- lich	weib- lich	ins- gesamt	dar. land- u. forst- wirtschaftliche Bevölkerung	ins- gesamt			
	qkm	Anzahl				%	Anzahl				
Unterrammingen . . . . .	10,37	125	143	272	272	544	259	47,6	659	166	8939
Unterrieden . . . . .	6,44	98	118	207	204	411	212	51,6	492	167	8949
Warmisried . . . . .	8,38	94	112	219	233	452	239	52,9	576	168	8949
Weilbach . . . . .	2,29	33	37	75	69	144	102	70,8	172	169	8949
Westernach . . . . .	6,12	73	81	168	155	323	175	54,2	429	170	8949
Wiedergeltingen . . . . .	11,61	189	270	440	496	936	352	37,6	1 122	171	8939
Zaisertshofen . . . . .	8,54	157	186	326	345	671	370	55,1	845	172	8939
Gemeindefreie Gebiete . . . . .	12,70	—	—	—	—	—	—	—	—	—	—
Zusammen . . . . .	569,87	10 139	15 470	23 090	27 688	50 778	14 803	29,2	56 689		

7 44 Landkreis Neuburg a.d. Donau  
Sitz der Kreisverwaltung: Neuburg a.d. Donau, Stadt

AG: Neuburg a.d. Donau; LG: Augsburg; OLG: München; ArG, SG, VG: Augsburg; AA: Donauwörth; FA: Neuburg a.d. Donau; OFD: München;  
ZA: Augsburg f.d. Gem. 180, Donauwörth f.d. Gem. 114, 118, 120, 122, 123, 124, 128, 129, 130, 133, 148, 149, 153, 154, 155, 157, 160 bis 163,  
169, 171, 177, 179, 181, 185, 187, 190, 193, Ingolstadt f. übr. Gem.; HZA, HK, LuHK: Augsburg; OPD: München; StA: Bayerdilling f.d. Gem. 114,  
187, Bertoldsheim f.d. Gem. 118, 128, Bonsal f.d. Gem. 120, 122, Echsheim f.d. Gem. 126, 147, 164, 194, Gempfing f.d. Gem. 133, 148, 171, 193,  
Haselbach f.d. Gem. 135, 192, Hollenbach f.d. Gem. 132, 139, Holzheim f.d. Gem. 116, 140, 162, 168, 176, 190, Oberbaar f.d. Gem. 137, 158, 182,  
Rain f.d. Gem. 153, 163, 185, Stepperg f.d. Gem. 136, 167, 178, Straß f.d. Gem. 154, 179, Wagenhofen f.d. Gem. 113, 188, Walda f.d. Gem. 172,  
189, übr. Gem. bilden jeweils einen eigenen Standesamtsbezirk; OKI: A f.d. Gem. 163 u. f.d. Anlagen d. Bundeswehri.d. Gem. 131, 159, 195, B f. übr.  
Gem. u. übr. Teile d. Gem. 131, 159, 195; BWK: 239.

Ambach . . . . .	2,79	49	56	106	113	219	115	52,5	296	111	8859
Attenfeld . . . . .	5,26	28	40	76	70	146	94	64,4	187	112	8859
Ballersdorf . . . . .	1,43	26	33	65	67	132	63	47,7	139	113	8859
Bayerdilling . . . . .	10,34	116	138	279	258	537	295	54,9	648	114	8851
Bergen . . . . .	6,85	71	81	147	181	328	175	53,4	486	115	8859
Bergendorf . . . . .	2,53	20	30	69	59	128	84	65,6	157	116	8851
Bergheim . . . . .	15,04	101	110	227	243	470	244	51,9	566	117	8859
Bertoldsheim . . . . .	12,73	131	172	288	312	600	321	53,5	820	118	8859
Bittenbrunn . . . . .	6,52	118	172	251	302	553	116	21,0	547	119	8859
Bonsal . . . . .	3,82	36	35	88	68	156	125	80,1	266	120	8859
Bruck . . . . .	6,19	112	129	228	260	488	218	44,7	584	121	8859
Buch . . . . .	6,05	41	46	106	103	209	155	74,2	284	122	8859
Burgheim, Markt . . . . .	16,65	386	656	871	971	1 842	389	21,1	1 990	123	8859
Dezenacker . . . . .	3,64	28	28	64	66	130	100	76,9	184	124	8859
Dinkelshausen . . . . .	5,59	36	41	104	107	211	149	70,6	284	125	8859
Echsheim . . . . .	4,95	53	70	136	146	282	170	60,3	337	126	8851
Ehekirchen . . . . .	6,93	128	171	262	312	574	199	34,7	615	127	8859
Erlbach . . . . .	2,16	23	24	46	53	99	73	73,7	141	128	8859
Etting . . . . .	5,32	48	53	98	96	194	131	67,5	264	129	8859
Feldheim . . . . .	10,87	118	134	247	259	506	246	48,6	534	130	8851
Feldkirchen . . . . .	9,41	141	195	331	358	689	221	32,1	536	131	8859
Fernmittenhausen . . . . .	3,97	26	27	60	72	132	94	71,2	169	132	8859
Gempfung . . . . .	6,81	74	90	173	197	370	198	53,5	498	133	8859
Grasheim . . . . .	4,87	101	119	235	235	470	312	66,4	548	134	8859
Haselbach . . . . .	7,81	30	41	64	70	134	96	71,6	187	135	8859
Hatzenhofen . . . . .	3,56	54	68	120	128	248	65	26,2	161	136	8859
Heimpersdorf . . . . .	4,54	25	21	51	51	102	83	81,4	177	137	8851
Heinrichsheim . . . . .	1,97	102	146	223	265	488	146	29,9	518	138	8859
Hollenbach . . . . .	6,57	66	71	150	182	332	241	72,6	470	139	8859
Holzheim . . . . .	5,55	70	85	163	189	352	171	48,6	429	140	8851
Hütting . . . . .	15,19	89	118	198	230	428	217	50,7	549	141	8859
Illdorf . . . . .	6,34	77	88	168	171	339	231	68,1	506	142	8859
Joshofen . . . . .	3,71	58	66	106	110	216	84	38,9	262	143	8859
Karlshuld . . . . .	14,85	460	657	990	1 125	2 115	657	31,1	2 289	144	8859
Karlskron . . . . .	18,43	363	450	752	782	1 534	424	27,6	1 539	145	8071
Klingsmoos . . . . .	4,95	109	136	243	242	485	260	53,6	565	146	8859
Kühnhausen . . . . .	3,14	29	31	73	71	144	113	78,5	192	147	8851
Kunding . . . . .	2,21	25	27	66	66	132	78	59,1	183	148	8859
Leidling . . . . .	3,94	53	57	101	112	213	122	57,3	277	149	8859
Lichtenau . . . . .	10,28	85	133	264	302	566	257	45,4	567	150	8071
Ludwigsmoos . . . . .	5,90	113	122	239	230	469	278	59,3	651	151	8859*



Gemeinde	Fläche	Be- wohnte Gebäude	Haus- halte	Wohnbevölkerung am					Stat. Kenn- ziffer der Ge- meinde	Post- leit- zahl	
				6.6.1961				13.9.1950			
				männ- lich	weib- lich	ins- gesamt	dar. land- u. forst- wirtschaftliche Bevölkerung	ins- gesamt			
qkm	Anzahl				%	Anzahl					
Mauern .....	7,10	60	92	153	177	330	158	47,9	412	152	8859
Mittelstetten .....	8,06	28	32	74	62	136	89	65,4	213	153	8859
Moos .....	2,23	24	31	57	66	123	77	62,6	156	154	8859
Münster .....	17,66	176	211	420	473	893	551	61,7	1 109	155	8851
Neukirchen .....	6,28	70	79	183	188	371	251	67,7	450	156	8851
Niederschönenfeld ...	3,43	67	131	494	188	682	99	14,5	751	157	8851
Oberbaar .....	3,24	78	97	181	186	367	123	33,5	453	158	8851
Oberhausen .....	9,72	167	253	480	404	884	116	13,1	949	159	8859
Oberpeiching .....	6,80	40	41	91	103	194	167	86,1	298	160	8851
Ortlfing .....	4,37	34	38	91	97	188	142	75,5	245	161	8859
Pessenburgheim .....	6,11	44	52	107	138	245	188	76,7	334	162	8851
Rain, Stadt .....	13,58	576	1 144	1 473	1 817	3 290	279	8,5	2 808	163	8852
Reicherstein .....	3,07	32	32	78	67	145	107	73,8	224	164	8851
Rennertshofen, Markt ...	4,52	233	376	507	632	1 139	166	14,6	1 154	165	8859
Ried .....	6,86	141	200	315	368	683	210	30,7	821	166	8859
Riedensheim .....	7,13	43	53	108	123	231	152	65,8	300	167	8859
Riedheim .....	3,43	32	33	65	92	157	85	54,1	199	168	8851
Rohrbach .....	10,15	41	44	88	93	181	146	80,7	295	169	8859
Rohrenfels .....	10,01	119	163	262	298	560	260	46,4	731	170	8859
Sallach .....	3,55	27	32	71	74	145	99	68,3	176	171	8851
Schönesberg .....	4,57	43	52	105	131	236	127	53,8	292	172	8859
Schorn .....	4,80	44	65	106	114	220	111	50,5	361	173	8859
Seiboldsdorf .....	4,71	26	29	72	84	156	102	65,4	248	174	8859
Sinning .....	9,33	125	178	297	335	632	254	40,2	730	175	8859
Stadel .....	1,98	25	30	54	48	102	54	52,9	151	176	8851
Staudheim .....	6,42	78	84	162	155	317	161	50,8	349	177	8859
Stepperg .....	5,78	95	145	222	247	469	137	29,2	519	178	8859
Straß .....	4,40	94	135	212	241	453	121	26,7	501	179	8859
Thierhaupten, Markt ...	24,08	324	455	784	884	1 668	556	33,3	1 764	180	8851
Trugenhofen .....	5,91	48	53	120	124	244	146	59,8	322	181	8859
Unterbaar .....	9,12	73	108	184	186	370	120	32,4	493	182	8851
Unterhausen .....	6,12	81	107	179	184	363	119	32,8	418	183	8859
Untermaxfeld .....	19,79	290	357	623	699	1 322	711	53,8	1 571	184	8859
Unterpeiching .....	5,54	20	26	44	49	93	75	80,6	113	185	8851
Unterstall .....	8,60	72	84	189	189	378	229	60,6	476	186	8859
Wächtering .....	6,30	32	33	86	78	164	131	79,9	207	187	8851
Wagenhofen .....	6,43	65	91	147	170	317	152	47,9	350	188	8859
Walda .....	10,43	78	95	181	208	389	254	65,3	472	189	8859
Wallerdorf .....	5,67	55	59	131	136	267	197	73,8	361	190	8851
Weichering .....	7,73	208	286	507	543	1 050	272	25,9	1 094	191	8859
Weidorf .....	3,92	57	64	133	145	278	203	73,0	316	192	8859
Wengen .....	5,96	43	40	83	93	176	129	73,3	266	193	8859
Wiesenbach .....	5,38	43	46	108	104	212	103	48,6	265	194	8851
Zell .....	14,58	177	311	663	525	1 188	354	29,8	1 075	195	8859
Gemeindefreie Gebiete	39,70	1	5	11	11	22	—	—	—	444	
Zusammen ...	644,22	8 048	11 039	19 229	20 563	39 792	16 093	40,4	45 394		

7 45 Landkreis Neu-Ulm

Sitz der Kreisverwaltung: Neu-Ulm, Stadt

**AG:** Neu-Ulm f.d. Gem. 112, 113, 121, 125, 126, 128, 131, 132, 136, 137, 139, 140, 142, 143, 147, 149, 153, 154, 155, 157, 158, 159, Weißenhorn f. übr. Gem. u. f. gemfr. Gebiete; **LG:** Memmingen; **OLG:** München; **ArG, SG, VG:** Augsburg; **AA:** Memmingen; **FA:** Neu-Ulm; **OFD:** München; **ZA:** Neu-Ulm; **HZA:** Memmingen; **HK, IuHK:** Augsburg; **OPD:** Stuttgart f.d. Gemeindeteil Selgenweiler i.d. Gem. 157, München f. übr. Gem. u. übr. Teile d. Gem. 157; **StA:** Beuren f.d. Gem. 114, 116, Ettlishofen f.d. Gem. 124, 148, 153, Holzheim f.d. Gem. 131, 140, Holzschwang f.d. Gem. 128, 132, Illerberg f.d. Gem. 122, 133, 156, Meßhofen f.d. Gem. 135, 138, Oberfahlheim f.d. Gem. 137, 139, 143, 159, Oberhausen f.d. Gem. 141, 144, Pfaffenhofen a.d. Roth f.d. Gem. 115, 123, 146, 150, 160, Wallenhausen f.d. Gem. 119, 161, Weißenhorn f.d. Gem. 127, 162, Witzighausen f.d. Gem. 130, 163, übr. Gem. bilden jeweils einen eigenen Standesamtsbezirk; **OKI:** A f.d. Gem. 147, 152, B f. übr. Gem.; **BWK:** 238.

Attenhofen	7,17	140	203	320	356	676	241	35,7	748	111 7911
Aufheim	3,04	91	129	218	220	438	84	19,2	486	112 7911
Ay a.d. Iller	3,51	309	652	940	1 062	2 002	57	2,8	1 610	113 7911
Balmertshofen	1,71	28	28	50	51	101	49	48,5	168	114 7911
Berg	2,58	61	76	144	164	308	75	24,4	242	115 7911

Gemeinde	Fläche	Be- wohnte Gebäude	Haus- halte	Wohnbevölkerung am						Stat. Kenn- ziffer der Ge- meinde	Post- leit- zahl
				6.6.1961				13.9.1950			
				männ- lich	weib- lich	ins- gesamt	dar. land- u. forst- wirtschaftliche Bevölkerung	ins- gesamt			
	qkm	Anzahl					%	Anzahl			
Beuren	4,47	94	126	205	217	422	151	35,8	507	116	7911
Biberach	6,56	99	140	246	265	511	188	36,8	580	117	7911
Biberachzell	5,92	122	157	256	280	536	171	31,9	645	118	7911
Biberberg	2,54	48	51	90	101	191	88	46,1	294	119	7911
Bubenhausen	7,29	88	118	194	214	408	210	51,5	543	120	7911
Burlafingen	7,05	460	843	1 197	1 290	2 487	156	6,3	1 560	121	7911
Emershofen	3,10	30	38	60	73	133	73	54,9	209	122	7911
Erbishofen	5,31	73	105	192	218	410	134	32,7	420	123	7911
Ettlishofen	3,25	57	65	121	114	235	105	44,7	343	124	7911
Finningen	7,11	140	206	351	368	719	115	16,0	573	125	7911
Gerlenhofen	6,15	230	414	657	692	1 349	128	9,5	959	126	7911
Grafertshofen	1,27	145	215	317	356	673	122	18,1	764	127	7912
Hausen	4,73	66	122	211	237	448	147	32,8	570	128	7911
Hegelhofen	2,74	71	103	150	176	326	70	21,5	364	129	7911
Hittistetten	3,47	42	56	98	98	196	89	45,4	257	130	7911
Holzheim	6,15	144	225	340	402	742	151	20,4	754	131	7911
Holzschwang	8,16	143	226	312	377	689	214	31,1	895	132	7911
Illerberg	9,95	207	313	475	551	1 026	224	21,8	1 131	133	7911
Illerzell	2,96	91	163	244	265	509	62	12,2	476	134	7911
Ingstetten	4,05	77	90	140	162	302	139	46,0	445	135	7911
Kadeltshofen	8,37	107	142	222	266	488	199	40,8	569	136	7911
Leibi	4,21	86	178	246	242	488	95	19,5	445	137	7911
Meßhofen	9,76	111	177	315	340	655	215	32,8	826	138	7911
Nersingen	4,69	231	487	719	734	1 453	115	7,9	1 104	139	7911
Neuhausen	1,48	60	81	139	155	294	82	27,9	328	140	7911
Niederhausen	3,23	41	46	87	88	175	117	66,9	240	141	7911
Oberelchingen	7,30	293	478	876	788	1 664	128	7,7	1 128	142	7911
Oberfahlheim	3,76	87	156	226	241	467	73	15,6	395	143	7911
Oberhausen	4,73	84	114	181	198	379	141	37,2	506	144	7911
Oberreichenbach	2,31	42	57	100	109	209	63	30,1	238	145	7911
pfaﬀenhofen a.d. Roth, Markt	2,32	255	417	604	672	1 276	68	5,3	901	146	7911
Pfuhl	9,84	706	1 425	2 192	2 336	4 528	315	7,0	3 518	147	7914
Raunertshofen	2,43	20	23	49	53	102	58	56,9	117	148	7911
Reutti	6,80	82	129	312	262	574	132	23,0	494	149	7911
Roth	6,90	91	132	225	221	446	184	41,3	585	150	7911
Schießen	7,04	160	210	364	364	728	266	36,5	884	151	7911
Senden, Markt	4,65	711	1 679	2 345	2 650	4 995	109	2,2	2 830	152	7913
Silheim	4,05	41	55	106	115	221	93	42,1	287	153	7911
Steinheim	8,29	94	136	233	238	471	205	43,5	706	154	7911
Straß	6,80	267	514	733	775	1 508	163	10,8	1 079	155	7911
Thal	3,57	78	113	182	184	366	105	28,7	456	156	7911
Thalfingen	8,82	297	609	925	943	1 868	185	9,9	1 591	157	7911*
Unterechingen	8,77	228	381	633	658	1 291	228	17,7	1 264	158	7911
Unterfahlheim	4,83	165	337	520	580	1 100	85	7,7	1 014	159	7911
Volkertshofen	2,82	38	51	87	104	191	93	48,7	232	160	7911
Wallenhausen	3,59	104	133	189	227	416	121	29,1	510	161	7911
Weißenhorn, Stadt	15,26	1 018	1 971	2 746	3 271	6 017	191	3,2	5 317	162	7912
Witzighausen	3,52	92	147	230	279	509	94	18,5	342	163	7911
Wullenstetten	6,31	207	320	507	538	1 045	134	12,8	819	164	7911
Gemeindefreie Gebiete	39,84	—	—	—	—	—	—	—	—	—	—
Zusammen	326,52	8 852	15 562	23 821	25 940	49 761	7 300	14,7	44 268		

7 46 Landkreis Nördlingen  
Sitz der Kreisverwaltung: Nördlingen, Stadt

AG: Nördlingen; LG: Augsburg; OLG: München; ArG, SG, VG: Augsburg; AA: Donauwörth; FA: Nördlingen; OFD: München; ZA: Donauwörth; HZA, HK, LuHK: Augsburg; OPD: Nürnberg f.d. Gem. 116, d. Gemeindeteil Unterappenberg i.d. Gem. 157 u.d. Gemeindeteil Bosacker i.d. Gem. 175, München f. übr. Gem. u. übr. Teile d. Gem. 157, 175; StA: Dornstadt f.d. Gem. 125, 153, Ehingen a. Ries f.d. Gem. 128, 131, 166, Hausen f.d. Gem. 138, 178, Heroldingen f.d. Gem. 141, 176, Hohenaltheim f.d. Gem. 144, 165, Hürnheim f.d. Gem. 123, 148, Mönchsdeggingen f.d. Gem. 158, 160, 184, Schaffhausen f.d. Gem. 171, 173, übr. Gem. bilden jeweils einen eigenen Standesamtsbezirk; OKI: B f. alle Gem.; BWK: 239.

Gemeinde	Fläche	Be- wohnte Gebäude	Haus- halte	Wohnbevölkerung am						Stat. Kenn- ziffer der Ge- meinde	Post- leit- zahl
				6.6.1961				13.9.1950			
				männ- lich	weib- lich	ins- gesamt	dar. land- u. forst- wirtschaftliche Bevölkerung	ins- gesamt			
	qkm	Anzahl				%	Anzahl				
Alerheim	10,21	177	216	359	425	784	408	52,0	984	111	8861
Amerbach	7,70	84	108	201	240	441	284	64,4	595	112	8861
Amerdingen	10,99	127	156	238	265	503	258	51,3	704	113	8861
Appetshofen	8,81	120	143	256	291	547	325	59,4	744	114	8861
Aufhausen	9,82	79	86	144	157	301	184	61,1	392	115	8861
Auhausen	9,13	127	171	315	340	655	279	42,6	826	116	8821
Baldingen	5,56	125	175	236	319	555	198	35,7	568	117	8861
Balgheim	7,38	105	131	230	275	505	267	52,9	557	118	8861
Belzheim	7,01	75	75	173	188	361	275	76,2	460	119	8861
Birkhausen	4,55	66	69	172	174	346	294	85,0	468	120	8861
Bollstadt	8,13	58	65	159	178	337	269	79,8	468	121	8861
Bühl i. Ries	4,75	60	61	106	123	229	150	65,5	327	122	8861
Christgarten	2,73	13	14	18	20	38	23	60,5	56	123	8861
Deiningen	15,33	245	372	594	673	1 267	483	38,1	1 541	124	8861
Dornstadt	3,26	75	87	158	185	343	211	61,5	472	125	8861*
Dürrenzimmern	5,13	68	95	154	183	337	211	62,6	512	126	8861
Ederheim	9,27	142	169	277	313	590	204	34,6	620	127	8861
Ehingen a. Ries	8,59	103	126	265	265	530	357	67,4	677	128	8861
Ehringen	4,98	75	79	140	179	319	213	66,8	407	129	8861
Enkingen	3,28	52	68	131	129	260	122	46,9	277	130	8861
Erlbach	5,26	33	33	85	78	163	133	81,6	207	131	8861
Fessenheim	6,18	83	99	184	219	403	235	58,3	420	132	8861
Forheim	13,07	76	71	149	145	294	218	74,1	450	133	8861
Fremdingen	19,78	178	225	402	486	888	421	47,4	984	134	8861
Großelfingen	6,29	94	122	233	218	451	267	59,2	568	135	8861
Großsorheim	9,61	108	127	213	269	482	282	58,5	607	136	8861
Hainsfarth	12,39	239	370	497	599	1 096	339	30,9	1 248	137	8861
Haufen	5,62	70	85	128	158	286	223	78,0	345	138	8861
Herblingen	4,96	50	56	124	140	264	209	79,2	361	139	8861
Herkheim	3,43	46	54	99	115	214	128	59,8	282	140	8861
Heroldingen	5,93	82	91	157	157	314	185	58,9	399	141	8861
Heuberg	6,59	61	111	184	208	392	198	50,5	656	142	8861
Hochaltingen	3,65	52	61	138	212	350	151	43,1	418	143	8861
Hohenaltheim	9,29	96	124	203	230	433	206	47,6	561	144	8861
Holheim	4,12	72	97	147	180	327	93	28,4	322	145	8861
Holzkirchen	6,53	82	106	171	191	362	209	57,7	476	146	8861
Hoppingen	2,06	54	74	114	120	234	46	19,7	267	147	8861
Hürnheim	4,54	64	63	124	133	257	171	66,5	318	148	8861
Kleinerdingen	2,85	88	149	227	246	473	67	14,2	532	149	8861
Kleinsorheim	6,29	74	83	157	155	312	196	62,8	448	150	8861
Laub	8,08	100	120	221	248	469	309	65,9	590	151	8861
Lehmingen	4,00	52	54	129	124	253	181	71,5	332	152	8861
Lochenbach	2,77	17	17	38	42	80	75	93,8	131	153	8861
Löpsingen	10,76	192	248	423	489	912	423	46,4	932	154	8861
Maihingen	8,51	137	159	339	423	762	387	50,8	824	155	8861
Marktoffingen	9,68	153	192	386	385	771	347	45,0	893	156	8861
Megesheim	12,53	162	179	343	342	685	385	56,2	796	157	8861*
Merzingen	2,26	26	28	56	47	103	72	69,9	159	158	8861
Minderoffingen	3,92	63	69	121	147	268	152	56,7	353	159	8861
Mönchsdeggingen	9,91	150	214	304	357	661	210	31,8	803	160	8861
Möttingen	6,06	158	206	320	359	679	319	47,0	913	161	8861
Munningen	7,45	131	143	269	309	578	328	56,7	684	162	8861
Munzingen	4,93	63	73	155	164	319	190	59,6	375	163	8861
Nähermemmingen	4,64	75	88	161	186	347	185	53,3	411	164	8861
Niederltheim	8,52	60	75	131	142	273	175	64,1	318	165	8861
Niederhofen	3,36	36	37	86	93	179	116	64,8	195	166	8861
Nittingen	5,08	26	31	64	67	131	101	77,1	162	167	886
Oettingen i. Bay., Stadt	10,16	630	1 331	1 640	2 129	3 769	307	8,1	3 883	168	8867
Pfäfflingen	5,81	86	100	183	207	390	267	68,5	556	169	8861
Reimlingen	9,55	152	210	507	413	920	313	34,0	1 026	170	8861
Rohrbach	5,44	43	52	83	84	167	120	71,9	244	171	8861
Rudelstetten	5,16	66	77	131	157	288	204	70,8	382	172	8861

Gemeinde	Fläche	Be- wohnte Gebäude	Haus- halte	Wohnbevölkerung am						Stat. Kenn- ziffer der Ge- meinde	Post- leit- zahl
				6.6.1961					13.9.1950		
				männ- lich	weib- lich	ins- gesamt	dar. land- u. forst- wirtschaftliche Bevölkerung	ins- gesamt			
	qkm	Anzahl				%	Anzahl				
Schaffhausen . . . . .	4,81	40	41	64	77	141	108	76,6	230	173	8851
Schmähingen . . . . .	5,19	65	82	130	136	266	151	56,8	426	174	8861
Schopflohe . . . . .	10,43	68	77	150	170	320	177	55,3	384	175	8861*
Schrattenhofen . . . . .	1,42	32	35	55	58	113	69	61,1	146	176	8861
Schwörsheim . . . . .	7,25	107	129	269	262	531	346	65,2	623	177	8861
Seglohe . . . . .	5,98	30	32	65	68	133	110	82,7	197	178	8861
Untermagerbein . . . . .	4,92	50	54	97	104	201	119	59,2	272	179	8861
Utzwingen . . . . .	5,66	68	76	150	157	307	236	76,9	443	180	8861
Wallerstein, Markt . . . . .	4,98	328	606	751	1 121	1 872	215	11,5	1 972	181	8862
Wechingen . . . . .	11,30	141	191	319	376	695	373	53,7	836	182	8861
Wörnitzostheim . . . . .	3,28	50	45	104	98	202	158	78,2	245	183	8861
Ziswingen . . . . .	4,69	65	73	124	141	265	122	46,0	349	184	8861
Gemeindefreie Gebiete .	18,13	—	—	—	—	—	—	—	3		
Zusammen . . . . .	521,74	7 300	9 811	16 430	18 863	35 293	16 342	46,3	42 612		

#### 7 47 Landkreis Schwabmünchen

Sitz der Kreisverwaltung: Schwabmünchen, Stadt

AG: Schwabmünchen; LG: Augsburg; OLG: München; ArG, SG, VG, AA: Augsburg; FA: Augsburg-Land; OFD: München; ZA, HZA, HK, LuHK: Augsburg; OPD: München; StA: Klimmach f.d. Gem. 111, 120, Langenneufnach f.d. Gem. 117, 125, übr. Gem. bilden jeweils einen eigenen Standesamtsbezirk; OKI: A f.d. Gem. 112, 122, 137, f.d. Gemeindeteil Lagerlechfeld i.d. Gem. 114 u. f.d. Anlagen d. Bundeswehr i.d. Gem. 119, 140, B f. übr. Gem. u. übr. Teile d. Gem. 114, 119, 140; BWK: 240.

Birkach .....	3,04	34	38	69	79	148	102	68,9	233	111	8931
Bobingen, Markt .....	30,15	1 091	2 351	3 435	3 701	7 136	424	5,9	5 843	112	8901
Gennach .....	7,75	99	125	226	226	452	225	49,8	506	113	8931
Graben .....	14,54	196	318	830	497	1 327	210	15,8	1 056	114	8931
Grimoldsried .....	5,05	65	70	124	131	255	175	68,6	396	115	8931
Großaitingen .....	22,28	518	793	1 150	1 302	2 452	423	17,3	2 325	116	8934
Habertsweiler .....	3,29	49	58	112	107	219	130	59,4	289	117	8931
Hiltensingen .....	15,24	225	289	459	545	1 004	435	43,3	1 194	118	8931
Kleinaitingen .....	15,66	97	145	558	274	832	315	37,9	661	119	8901
Klimmach .....	8,44	58	68	132	126	258	148	57,4	357	120	8931
Klosterlechfeld .....	2,23	260	474	587	736	1 323	40	-3,0	1 114	121	8933
Königsbrunn .....	16,83	1 125	2 319	3 428	3 776	7 204	769	10,7	4 550	122	8901
Konradshofen .....	3,87	83	104	171	206	377	173	45,9	435	123	8931
Kreuzanger .....	5,75	70	78	153	164	317	141	44,5	400	124	8901*
Langenneufnach .....	10,78	292	396	656	706	1 362	402	29,5	1 444	125	8931
Langerringen .....	25,29	401	568	890	982	1 872	569	30,4	2 267	126	8931
Mickhausen .....	5,28	121	176	297	347	644	118	18,3	748	127	8931
Mittelneufnach .....	14,16	166	238	354	390	744	292	39,2	1 043	128	8931
Mittelstetten .....	6,70	80	102	183	183	366	156	42,6	462	129	8931
Münster .....	4,65	64	75	124	147	271	111	41,0	338	130	8931
Oberortmarshausen .....	8,52	105	140	211	261	472	202	42,8	604	131	8901
Reichertshofen .....	2,80	48	64	111	114	225	101	44,9	286	132	8931
Reinhartshofen .....	18,37	78	94	189	184	373	132	35,4	430	133	8934
Scherstetten .....	9,05	132	152	247	312	559	291	52,1	780	134	8931
Schwabegg .....	4,20	160	193	325	331	656	229	34,9	832	135	8931
Schwabmühlhausen .....	9,15	93	104	193	213	406	229	56,4	537	136	8931
Schwabmünchen, Stadt ..	30,35	1 267	2 450	3 335	3 925	7 260	584	8,0	6 404	137	893
Siebertshofen .....	3,72	66	80	129	130	259	105	40,5	324	138	8931
Straßberg .....	6,93	196	310	482	509	991	77	7,8	1 039	139	8901
Untermeitingen .....	16,13	381	816	1 924	1 342	3 266	284	8,7	2 164	140	8931
Walkertshofen .....	8,22	170	226	380	407	787	253	32,1	871	141	8931
Wehringen .....	14,68	324	489	797	827	1 624	299	18,4	1 956	142	8901
Gemeindefreie Gebiete ..	9,40	—	—	—	—	—	—	—	—	—	—
<b>Zusammen ...</b>	<b>362,48</b>	<b>8 114</b>	<b>13 903</b>	<b>22 261</b>	<b>23 180</b>	<b>45 441</b>	<b>8 144</b>	<b>17,9</b>	<b>41 888</b>		

#### 7 48 Landkreis Sonthofen

Sitz der Kreisverwaltung: Sonthofen, Markt

AG: Sonthofen f.d. Gem. 113, 116, 118, 121, 123, 127, 129, 130, 134, 135, 139, 140, 143 u.d. gemfr. Gebiete, Immenstadt i. Allgäu f. übr. Gem.;

09 Bayern  
7 RB Schwaben  
48, 49

Gemeinde	Fläche	Be- wohnte Gebäude	Haus- halte	Wohnbevölkerung am					Stat. Kenn- ziffer der Ge- meinde	Post- leit- zahl
				6.6.1961				13.9.1950		
				männ- lich	weib- lich	ins- gesamt	dar. land- u. forst- wirtschaftliche Bevölkerung	ins- gesamt		
	qkm	Anzahl			%	Anzahl				

LG: Kempten (Allgäu); OLG: München; ArG: Kempten (Allgäu); SG, VG: Augsburg; AA: Kempten (Allgäu); FA: Immenstadt i. Allgäu; OFD: Mün-  
chen; ZA: Immenstadt i. Allgäu; HZA: Lindau (Bodensee); HK, IuHK: Augsburg; OPD: München; StA: Gem. bilden jeweils einen eigenen Stan-  
desamtsbezirk; OKI: A f.d. Gem. 123,124,129,135, f.d. Heilstätte Wasach, Zweigstelle Hirtenstein i.d. Gem. 116 u.f.d. Heilstätte Wasach i.d. Gem. 139,  
B f. übr. Gem. u. übr. Teile d. Gem. 116, 139; BWKr: 241.

Aach i. Allgäu	64,61	211	300	504	532	1 036	555	53,6	1 347	111	8971
Akams	6,93	67	89	179	177	356	210	59,0	485	112	897
Altstädten	12,73	210	394	563	705	1 268	277	21,8	1 493	113	8971
Balderschwang	41,86	45	64	93	109	202	67	33,2	225	114	8981
Blaichach	7,99	254	973	1 256	1 546	2 802	137	4,9	2 806	115	8976
Bolsterlang	20,33	158	225	360	464	824	345	41,9	844	116	8981*
Bühl a. Alpsee	25,94	161	319	441	608	1 049	266	25,4	1 199	117	897
Burgberg i. Allgäu	16,35	258	551	813	910	1 723	291	16,9	1 741	118	8971
Diepolz	10,48	61	78	152	154	306	228	74,5	469	119	897
Eckarts	5,00	54	93	153	164	317	120	37,9	437	120	8971
Fischen i. Allgäu	11,20	362	737	952	1 269	2 221	326	14,7	2 439	121	8975
Günzesried	42,05	161	302	461	540	1 001	320	32,0	1 204	122	8971
Hindelang, Markt	125,11	739	1 371	1 989	2 608	4 597	609	13,2	5 157	123	8973
Immenstadt i. Allgäu, Stadt	19,28	961	3 713	4 464	5 585	10 049	117	1,2	9 236	124	897
Missen-Wilhams	34,93	209	333	566	659	1 225	598	48,8	1 610	125	8971
Niedersonthofen	13,41	135	192	349	353	702	325	46,3	865	126	8971
Obermaiselstein	25,06	103	176	265	286	551	203	36,8	627	127	8981
Oberstaufer, Markt	36,03	503	1 084	1 506	1 810	3 316	665	20,1	3 800	128	8974
Oberstdorf, Markt	162,74	1 327	2 881	3 449	4 877	8 326	578	6,9	8 134	129	898
Ofterschwang	19,41	239	378	627	744	1 371	506	36,9	1 482	130	8971
Ottacker	4,07	51	65	115	124	239	133	55,6	332	131	8961
Rauhenzell	3,57	29	57	82	92	174	54	31,0	202	132	897
Rettenberg	32,51	229	410	711	782	1 493	587	39,3	1 601	133	8971
Schöllang	27,98	182	310	486	549	1 035	315	30,4	1 253	134	8981*
Sonthofen, Markt	29,41	1 360	4 399	6 195	6 707	12 902	552	4,3	9 647	135	8972
Stein i. Allgäu	10,03	159	336	483	545	1 028	298	29,0	1 108	136	897
Stiefenhofen	16,56	163	229	415	440	855	472	55,2	1 065	137	8971
Thalkirchdorf	21,90	165	359	487	604	1 091	262	24,0	1 392	138	8971
Tiefenbach b. Oberstdorf	41,57	134	202	277	401	678	165	24,3	802	139	8982
Unterjoch	12,04	65	99	167	192	359	159	44,3	449	140	8961
Untermäiselstein	13,63	120	188	345	362	707	369	52,2	907	141	897*
Vorderburg	13,75	113	158	270	320	590	337	57,1	799	142	8971
Wertach, Markt	39,43	285	470	673	842	1 515	641	42,3	1 931	143	8965
Gemeindefreie Gebiete	10,67	—	—	—	—	—	—	—	—	—	—
Zusammen	978,56	9 273	21 535	29 848	36 060	65 908	11 087	16,8	67 088		

7 49 Landkreis Wertingen

Sitz der Kreisverwaltung: Wertingen, Stadt

AG: Augsburg f.d. Gem. 113, 114, 124, 130, 143, 154, 160 u.d. gemfr. Gebiete; LG: Augsburg; OLG: München; ArG, SG, VG, AA: Augsburg;  
FA: Augsburg-Land f.d. Gem. 113, 114, 124, 130, 143, 154, 160 u.d. gemfr. Gebiet Weldishofer Halde, Donauwörth f. übr. Gem. u.d. gemfr.  
Gebiet Weisingerforst; OFD: München; ZA: Augsburg f.d. Gem. 111, 113, 114, 123, 124, 129, 130, 132, 140, 143, 160, 163, Donauwörth f.  
übr. Gem.; HZA, HK, IuHK: Augsburg; OPD: München; StA: Altenmünster f.d. Gem. 113, 124, 130, Biberbach f.d. Gem. 115, 122, 126, 141,  
Bliensbach f.d. Gem. 118, 135, Ehingen f.d. Gem. 117, 121, 145, Herbertshofen f.d. Gem. 125, 131, Neumünster f.d. Gem. 143, 154, Prettelshofen f.d. Gem. 149, 150, Wengen f.d. Gem. 151, 157, Westendorf f.d. Gem. 136, 146, 159, Zusamaltheim f.d. Gem. 133, 152, 153, 162, übr.  
Gem. bilden jeweils einen eigenen Standesamtsbezirk; OKI: B f. alle Gem.; BWKr: 237.

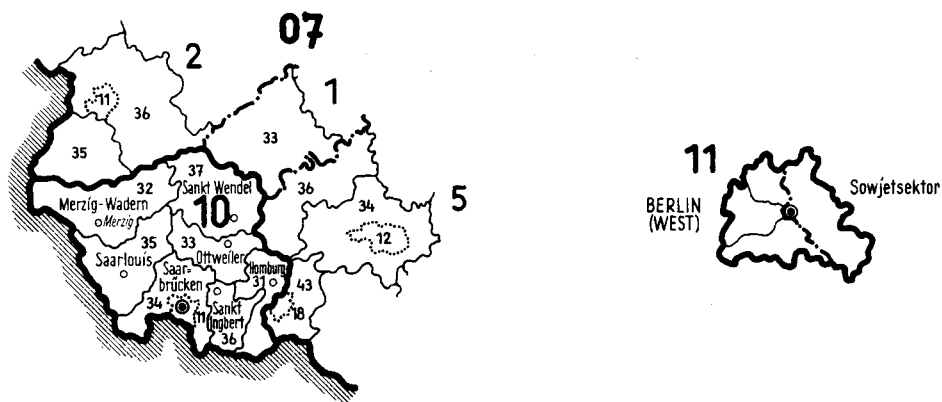
Affaltern	6,53	85	106	214	202	416	177	42,5	519	111	8901
Allmannshofen	10,31	133	169	343	463	806	288	35,7	1 068	112	8851
Altenmünster	5,10	105	140	248	272	520	150	28,8	632	113	8901
Baiershofen	6,48	74	103	175	203	378	187	49,5	747	114	8871
Biberbach, Markt	12,70	206	342	533	594	1 127	242	21,5	1 345	115	8901
Binswangen	11,90	205	275	431	505	936	393	42,0	1 248	116	8881
Blankenburg	2,39	46	54	114	120	234	131	56,0	317	117	8851
Bliensbach	4,01	41	45	87	110	197	127	64,5	340	118	8857
Bocksberg	8,87	78	113	208	215	423	198	46,8	590	119	8901
Buttenwiesen	5,04	202	325	470	552	1 022	182	17,8	1 263	120	8851

Gemeinde	Fläche	Be- wohnte Gebäude	Haus- halte	Wohnbevölkerung am						Stat. Kenn- ziffer der Ge- meinde	Post- leit- zahl
				6.6.1961					13.9.1950		
				männ- lich	weib- lich	ins- gesamt	dar. land- u. forst- wirtschaftliche Bevölkerung	ins- gesamt			
	qkm			Anzahl				%	Anzahl		
Ehingen	5,75	121	158	245	276	521	206	39,5	676	121	8851
Eisenbrechtshofen	4,58	57	76	147	165	312	124	39,7	344	122	8901
Emersacker	11,68	162	236	386	404	790	181	22,9	898	123	8901
Eppishofen	2,45	62	72	134	123	257	78	30,4	338	124	8901
Erlingen	5,43	155	256	404	429	833	129	15,5	462	125	8901
Feigenhofen	6,32	32	44	80	89	169	109	64,5	243	126	8901
Frauenstetten	3,83	68	80	140	140	280	124	44,3	343	127	8851
Gottmannshofen	5,78	136	188	345	342	687	203	29,5	630	128	8857
Hegnembach	7,12	89	114	200	210	410	143	34,9	533	129	8881
Hennhofen	3,25	58	82	145	142	287	96	33,4	350	130	8901
Herbertshofen	5,40	298	546	813	905	1 718	135	7,9	852	131	8901
Heretsried	8,42	64	79	128	162	290	157	54,1	438	132	8901
Hettlingen	3,86	22	28	72	72	144	128	88,9	178	133	8881
Hirschbach	8,01	77	96	205	212	417	222	53,2	589	134	8851
Hohenreichen	4,04	68	84	155	154	309	142	46,0	442	135	8851
Kühlenthal	7,12	59	76	176	143	319	154	48,3	414	136	8851
Langenreichen	8,62	102	128	258	232	490	235	48,0	659	137	8851
Laugna	9,44	117	152	262	272	534	250	46,8	766	138	8901
Lauterbach	10,66	157	197	378	382	760	376	49,5	1 003	139	8851
Lauterbrunn	7,80	66	99	175	172	347	144	41,5	458	140	8901
Markt	7,59	81	108	175	208	383	180	47,0	606	141	8901
Meitingen	5,87	485	1 034	1 433	1 630	3 063	144	4,7	2 120	142	8901
Neumünster	3,53	90	111	213	211	424	166	39,2	463	143	8901
Oberthürheim	6,28	67	80	159	157	316	176	55,7	414	144	8851
Ortlfingen	3,89	42	48	83	96	179	82	45,8	258	145	8851
Ostendorf	2,95	67	95	153	180	333	108	32,4	396	146	8851
Osterbuch	9,30	79	93	169	188	357	181	50,7	503	147	8901
Pfaffenhofen a.d. Zusam.	15,75	159	219	389	405	794	364	45,8	1 088	148	8851
Prettelshofen	4,81	34	46	99	78	177	92	52,0	266	149	8857
Rieblingen	4,51	50	60	109	115	224	120	53,6	347	150	8901
Riedsend	5,21	43	50	109	102	211	153	72,5	342	151	8881
Roggden	3,99	68	97	189	169	358	146	40,8	468	152	8881
Sontheim	4,82	67	77	136	155	291	162	55,7	484	153	8881
Unterschöneberg	4,09	85	106	191	195	386	163	42,2	446	154	8901
Unterthürheim	8,95	182	223	381	387	768	392	51,0	1 048	155	8851
Villenbach	6,03	105	148	282	301	583	213	36,5	743	156	8881
Wengen	4,74	45	50	116	111	227	144	63,4	333	157	8881
Wertingen, Stadt	14,48	641	1 062	1 467	1 755	3 222	360	11,2	3 218	158	8857
Westendorf	8,06	251	377	619	717	1 336	276	20,7	1 150	159	8851
Wöreschwang	7,83	118	176	283	312	595	201	33,8	711	160	8901
Wortelstetten	9,00	115	138	268	281	549	290	52,8	801	161	8851
Zusamaltheim	11,52	123	153	280	283	563	285	50,6	852	162	8881
Zusamzell	4,43	97	132	230	214	444	142	32,0	580	163	8881
Gemeindefreie Gebiete	4,58	—	—	—	—	—	—	—	—	—	—
Zusammen	365,10	6 239	9 146	15 204	16 512	31 716	9 951	31,4	36 322		



# VERWALTUNGSGRENZENKARTE FÜR DAS SAARLAND (10) UND BERLIN (11)

Stand: 6.6.1961



Kennziffer

- Deutschland, Stand 31.12.1937
- 10** — Land
- 1** --- Regierungsbezirk
- 31 — Landkreis
- 11 ..... Kreisfreie Stadt

- Landeshauptstadt
- ⊙ Sitz der Regierung
- Sitz der Kreisverwaltung





Gemeinde	Fläche	Be- wohnte Gebäude	Haus- halte	Wohnbevölkerung am					Stat. Kenn- ziffer der Ge- meinde	Post- leit- zahl
				6.6.1961				14.11.1951		
				männ- lich	weib- lich	ins- gesamt	dar. land- u. forst- wirtschaftliche Bevölkerung	ins- gesamt		
	qkm	Anzahl			%	Anzahl				

10 Saarland

Landeshauptstadt: Saarbrücken

11 Kreisfreie Stadt Saarbrücken

AG, LG, OLG, ArG, SG: Saarbrücken; VG: Saarlouis; AA, FA, OFD: Saarbrücken; ZA: Saarbrücken, - Stadt; HZA, HK: Saarbrücken; luHK: des Saarlandes; OPD, StA: Saarbrücken; OKI: S; BWKr: 243.

Saarbrücken, Stadt . . . .	53,03	12 894	48 670	60 878	69 827	130 705	573	0,4	111 696	000	66
----------------------------	-------	--------	--------	--------	--------	---------	-----	-----	---------	-----	----

31 Landkreis Homburg

Sitz der Kreisverwaltung: Homburg, Stadt

AG: Homburg f.d. Gem. 411, 111, 115 bis 120, 412, 413, 414, 122, Blieskastel f. übr. Gem.; LG, OLG: Saarbrücken; ArG: Neunkirchen f.d. Gem. 111, 111, 115 bis 120, 412, 413, 414, 122, Saarbrücken f. übr. Gem.; SG: Saarbrücken; VG: Saarlouis; AA: Sankt Ingbert; FA: Homburg f.d. Gem. 111, 111, 115 bis 120, 412, 413, 414, 122, Blieskastel f. übr. Gem.; OFD: Saarbrücken; ZA: Blieskastel f.d. Gem. 311, 112, 312, 114, 121, 123, Brenschelbach f.d. Gem. 211, 113, 212, Peppenkum f.d. Gem. 511 bis 514, Reinheim f.d. Gem. 611, 612, Homburg f. übr. Gem.; HZA, HK: Saarbrücken; luHK: des Saarlandes; OPD: Saarbrücken; StA: Altheim f.d. Gem. 211, 212, Breifurt f.d. Gem. 311, 312, Limbach bei Homburg f.d. Gem. 11 bis 414, Medelsheim f.d. Gem. 511 bis 514, Walsheim f.d. Gem. 611, 612, übr. Gem. bilden jeweils einen eigenen Standesamtsbezirk; OKI: S alle Gem.; BWKr: 247.

Unter u. zugeh. Gem.: Altheim 211, 212, Breifurt 311, 312, Limbach bei Homburg 411 bis 414, Medelsheim 511 bis 514, Walsheim 611, 612.

Altheim . . . . .	10,34	108	160	296	305	601	198	32,9	515	211	6651
Altstadt . . . . .	5,98	301	532	706	736	1 442	56	3,9	1 277	411	6651
Bexbach . . . . .	9,05	1 965	3 233	4 553	4 804	9 357	66	0,7	7 805	111	6652
Bliesdalheim . . . . .	3,72	127	188	305	341	646	102	15,8	504	311	6651
Böckweiler . . . . .	7,38	64	77	155	165	320	156	48,8	303	112	6651
Breifurt . . . . .	8,06	251	376	639	639	1 278	157	12,3	1 126	312	6651
Brenschelbach . . . . .	7,90	119	181	296	310	606	224	37,0	587	113	6651
Einöd . . . . .	10,52	424	723	1 022	1 132	2 154	201	9,3	1 882	114	6656
Frankenholz . . . . .	2,01	464	774	1 056	1 161	2 217	56	2,5	2 209	115	6652
Löchen . . . . .	6,26	355	578	750	848	1 598	104	6,5	1 492	116	6652
Homburg, Stadt . . . . .	45,37	4 655	9 766	14 340	15 385	29 725	313	1,1	23 402	117	665
Hörsburg . . . . .	15,28	626	995	1 468	1 563	3 031	117	3,9	2 513	118	6651
Kirkel-Neuhäusel . . . . .	23,42	723	1 146	1 635	1 833	3 468	176	5,1	3 101	119	6673
Kirrbach . . . . .	8,13	477	768	1 132	1 197	2 329	144	6,2	1 955	120	6651
Kleinottweiler . . . . .	3,89	153	226	329	350	679	38	5,6	550	412	6651
Limbach bei Homburg . . . . .	10,05	672	1 089	1 508	1 612	3 120	105	3,4	2 644	413	6654
Medelsheim . . . . .	8,81	106	119	217	239	456	163	35,7	389	511	6651
Limbach . . . . .	5,46	190	280	416	453	869	137	15,8	822	121	6651
Neualtheim . . . . .	3,06	46	57	116	126	242	122	50,4	217	212	6651
Niederbexbach . . . . .	7,00	248	406	556	599	1 155	108	9,4	1 054	414	6652
Niedergailbach . . . . .	5,20	104	145	258	278	536	149	27,8	439	611	6651
Oberbexbach . . . . .	5,83	929	1 535	2 013	2 158	4 171	152	3,6	3 623	122	6652
Peppenkum . . . . .	3,95	56	67	137	154	291	140	48,1	259	512	6651
Beyweiler . . . . .	3,49	33	37	72	76	148	75	50,7	149	513	6651
Jtweiler . . . . .	2,66	16	17	42	43	85	73	85,9	96	514	6651
Walsheim . . . . .	5,18	168	253	373	436	809	104	12,9	709	612	6651
Wegenheim . . . . .	10,63	233	303	507	536	1 043	342	32,8	1 010	123	6651
Zusammen . . . . .	238,65	13 613	24 031	34 897	37 479	72 376	3 778	5,2	60 632		

32 Landkreis Merzig-Wadern

Sitz der Kreisverwaltung: Merzig, Stadt

AG: Merzig f.d. Gem. 511, 311, 211, 611, 512, 513, 313, 612, 212, 213, 613, 314, 214, 514, 215, 315, 216, 316, 515, 516, 111, 614, 317, 616, 217, 218, 617, 318, 319, 322, 618, 323, Perl f.d. Gem. 711, 312, 712 bis 717, 615, 718 bis 723, 320, 321, 724, Wadern f. übr. Gem.; LG, OLG: Saarbrücken; ArG: Saarlouis; SG: Saarbrücken; VG, AA: Saarlouis; FA: Merzig; OFD: Saarbrücken; ZA: Nennig f.d. Gem. 716, 717, 722, 723, Perl-Obermoselstr. f.d. Gem. 711, 712, 719, 720, 721, 724, Silwingen f.d. Gem. 317, 319, Merzig f. übr. Gem.; HZA: Saarlouis; HK: Saarbrücken; luHK: des Saarlandes; OPD: Saarbrücken; StA: Beckingen f.d. Gem. 211 bis 218, Hilbringen f.d. Gem. 311 bis 323, Losheim f.d. Gem. 411 bis 421, Merzig-Land f.d. Gem. 511 bis 516, Merzig, Stadt f.d. Gem. 111, Mettlach f.d. Gem. 611 bis 618, Perl f.d. Gem. 711 bis 724, Wadern f.d. Gem. 811 bis 823, Weiskirchen f.d. Gem. 911 bis 920; OKI: S f. alle Gem.; BWKr: 245.

Ämter u. zugeh. Gem.: Beckingen 211 bis 218, Hilbringen 311 bis 323, Losheim 411 bis 421, Merzig-Land 511 bis 516, Mettlach 611 bis 618, Perl 711 bis 724, Wadern 811 bis 823, Weiskirchen 911 bis 920.

Bachem . . . . .	6,86	289	395	620	704	1 324	244	18,4	1 116	511	6641
Ballern . . . . .	5,79	172	236	376	441	817	170	20,8	750	311	6641
Bardenbach . . . . .	4,52	185	253	421	454	875	95	10,9	700	811	6619

Gemeinde	Fläche	Be- wohnte Gebäude	Haus- halte	Wohnbevölkerung am					Stat. Kenn- ziffer der Ge- meinde	Post- leit- zahl	
				6.6.1961				14.11.1951			
				männ- lich	weib- lich	ins- gesamt	dar. land- u. forst- wirtschaftliche Bevölkerung	ins- gesamt			
	qkm	Anzahl				%	Anzahl				
Beckingen	9,63	832	1 317	1 948	2 117	4 065	204	5,0	3 617	211	6639
Bergen	4,54	115	131	235	251	486	107	22,0	462	411	6619
Besch	8,10	201	244	456	482	938	220	23,5	854	711	6641
Besseringen	12,28	589	887	1 300	1 481	2 781	161	5,8	2 643	611	6641
Bethingen	1,77	46	52	109	119	228	43	18,9	188	312	6641
Bietzen	6,68	187	228	396	408	804	119	14,8	749	512	6641
Borg	8,00	74	77	171	178	349	218	62,5	382	712	6641
Britten	11,86	261	325	581	616	1 197	240	20,1	996	412	6619
Brotdorf	12,76	673	987	1 542	1 625	3 167	223	7,0	2 540	513	6644
Büdingen	4,50	69	79	133	175	308	95	30,8	313	313	6641
Büschdorf	4,24	50	53	121	119	240	123	51,3	235	713	6641
Büschfeld	9,64	267	365	612	599	1 211	117	9,7	1 107	812	6619
Dagstuhl	3,44	74	133	222	219	441	31	7,0	309	813	6618
Dreisbach	1,48	44	52	79	94	173	13	7,5	186	612	6641
Düppenweiler	12,53	538	744	1 186	1 271	2 457	214	8,7	2 117	212	6641
Eft-Hellendorf	9,91	66	73	183	197	380	162	42,6	371	714	6641
Erbringen	3,38	145	178	318	338	656	132	20,1	573	213	6641
Faha	7,92	81	92	205	219	424	167	39,4	379	613	6641
Fitten	3,31	98	120	192	215	407	102	25,1	396	314	6641
Gehweiler (Kreis Merzig- Wadern)	3,77	70	79	161	150	311	65	20,9	283	814	6619
Hergarten	3,29	99	121	233	239	472	114	24,2	406	214	6641
Harlingen	2,51	107	148	224	261	485	72	14,8	439	514	6641
Hausbach	6,27	123	146	275	275	550	113	20,5	485	413	6619
Haustadt	5,95	371	531	753	849	1 602	231	14,4	1 552	215	6641
Hilbringen	6,22	445	700	1 074	1 165	2 239	121	5,4	1 575	315	6641
Honzrath	6,27	232	333	509	538	1 047	141	13,5	881	216	6641
Kesslingen	2,29	28	31	65	71	136	63	46,3	146	715	6641
Konfeld	2,41	220	266	483	529	1 012	128	12,6	853	911	6619
Krettnich	5,59	113	161	246	268	514	79	15,4	441	815	6619
Lockweiler	13,32	275	361	601	649	1 250	181	14,5	1 157	816	6619
Losheim	23,33	822	1 119	1 730	2 008	3 738	333	8,9	3 305	414	6619
Mechern	4,04	124	162	267	294	561	105	18,7	549	316	6639
Menningen	4,87	131	168	282	303	585	79	13,5	542	515	6641
Merchingen	9,43	208	283	454	489	943	222	23,5	872	516	6641
Merzig, Stadt	16,67	1 948	3 621	5 691	6 448	12 139	220	1,8	11 163	111	664
Mettlach	5,81	896	1 415	2 013	2 335	4 348	41	0,9	4 027	614	6642
Michelbach	2,94	165	241	393	399	792	110	13,9	682	912	6611
Mitlosheim	4,19	121	146	261	283	544	149	27,4	505	913	6619
Mondorf	6,48	134	164	298	298	596	195	32,7	605	317	6639
Morscholz	6,32	177	216	402	410	812	146	18,0	784	817	6619
Münchweiler	3,19	10	13	35	27	62	43	69,4	68	914	6619
Münzingen	1,78	11	11	20	26	46	39	84,8	42	716	6641
Nennig	9,90	198	267	438	475	913	189	20,7	786	717	6641
Niederlöstern	0,77	4	4	9	9	18	17	94,4	27	818	6619
Niederlosheim	7,72	237	276	500	533	1 033	141	13,6	831	415	6619
Nohn	5,98	112	142	240	282	522	103	19,7	495	615	6641
Noswendel	7,29	213	269	519	516	1 035	214	20,7	892	819	6619
Nunkirchen	10,21	454	625	935	1 036	1 971	224	11,4	1 762	915	6619
Oberleuken	7,14	93	109	225	221	446	152	34,1	441	718	6641
Oberlöstern	6,51	71	70	149	171	320	118	36,9	308	820	6619
Oberperl	3,05	71	78	142	156	298	97	32,6	350	719	6643
Oppen	2,97	151	202	313	373	686	87	12,7	604	416	6641
Orscholz	10,70	573	765	1 343	1 458	2 801	291	10,4	2 378	616	6641
Perl	3,02	242	395	627	675	1 302	122	9,4	1 060	720	6643
Rappweiler	7,65	273	336	606	618	1 224	178	14,5	1 094	916	6619
Reimsbach	8,63	312	413	686	789	1 475	172	11,7	1 150	217	6641
Rimlingen	5,00	170	226	384	402	786	152	19,3	706	417	6641
Rissenthal	4,58	103	113	227	232	459	119	25,9	436	418	6641
Saarfels	1,82	117	180	281	296	577	49	8,5	468	218	6641
Saanhölzbach	13,10	373	523	838	919	1 757	92	5,2	1 491	617	6641
Scheiden	4,66	70	86	151	168	319	41	12,9	298	419	6619
Schwemlingen	8,18	261	387	598	658	1 256	92	7,3	1 059	318	6641

Gemeinde	Fläche	Be- wohnte Gebäude	Haus- halte	Wohnbevölkerung am						Stat. Kenn- ziffer der Ge- meinde	Post- leit- zahl
				6.6.1961				14.11.1951			
				männ- lich	weib- lich	ins- gesamt	dar. land- u. forst- wirtschaftliche Bevölkerung	ins- gesamt			
	qkm	Anzahl				%	Anzahl				
Sehndorf . . . . .	2,72	50	58	115	106	221	66	29,9	239	721	6643
Silwingen . . . . .	3,63	66	83	147	170	317	123	38,8	283	319	6639
Sinz . . . . .	6,59	73	82	170	150	320	176	55,0	336	722	6641
Steinberg . . . . .	4,60	258	322	565	632	1 197	95	7,9	1 075	917	6619
Tettingen - Butzdorf . . .	4,72	65	70	139	169	308	182	59,1	319	723	6641
Thailen . . . . .	3,56	209	310	542	530	1 072	67	6,3	961	918	6619
Tünsdorf . . . . .	5,37	145	175	288	327	615	162	26,3	599	320	6641
Wadern . . . . .	4,89	346	511	701	906	1 607	79	4,9	1 427	821	6618
Wadrill . . . . .	9,21	296	369	713	706	1 419	236	16,6	1 246	822	6619
Wahlen . . . . .	13,53	388	473	803	929	1 732	274	15,8	1 610	420	6619
Waldhölzbach . . . . .	4,21	119	135	228	240	468	103	22,0	438	421	6619
Wedern . . . . .	7,88	79	97	188	207	395	112	28,4	369	823	6619
Wehingen . . . . .	5,06	92	96	170	191	361	131	36,3	355	321	6641
Weierweiler . . . . .	6,69	49	53	105	102	207	103	49,8	218	919	6619
Weiler . . . . .	1,20	47	65	119	130	249	37	14,9	227	322	6641
Weiskirchen . . . . .	13,30	414	591	984	996	1 980	180	9,1	1 605	920	6619
Weiten . . . . .	16,79	244	300	557	671	1 228	272	22,1	1 083	618	6641
Wellingen . . . . .	3,93	55	65	117	131	248	108	43,5	238	323	6641
Wochern . . . . .	3,88	44	45	93	110	203	89	43,8	215	724	6641
Zusammen	550,73	19 023	26 823	43 831	48 026	91 857	11 435	12,4	81 824		

33 Landkreis Ottweiler

Sitz der Kreisverwaltung: Ottweiler, Stadt

**AG:** Neunkirchen f.d. Gem. 511, 113, 512, 715, Tholey f.d. Gem. 211 bis 223, Ottweiler f. übr. Gem.; **LG, OLG:** Saarbrücken; **ArG:** Neunkirchen; **SG:** Saarbrücken; **VG:** Saarlouis; **AA:** Neunkirchen; **FA:** Sankt Wendel f.d. Gem. 114, 115, Neunkirchen f. übr. Gem.; **OFD:** Saarbrücken; **ZA:** Neunkirchen; **HZA, HK:** Saarbrücken; **luHK:** des Saarlandes; **OPD:** Saarbrücken; **StA:** Dirmingen f.d. Gem. 212, 214, Eppelborn f.d. Gem. 211, 213, 215 bis 222, Illingen f. d. Gem. 311, 312, 313, 315, Schiffweiler f. d. Gem. 411, 412, 413, Wiebelskirchen f. d. Gem. 711 bis 715, übr. Gem. bilden jeweils einen eigenen Standesamtsbezirk; **OKl:** S f. alle Gem.; **BWKr:** 247 f.d. Gem. 511, 113, 512, 246 f. übr. Gem.

**Ämter u. zugeh. Gem.:** Eppelborn 211 bis 223, Illingen 311 bis 315, Schiffweiler 411, 412, 413, Spiesen<sup>1)</sup> 511, 512, Wemmetweiler 611, 612, Wiebelskirchen 711 bis 715.

Aschbach .....	3,79	285	398	736	782	1 518	115	7,6	1 288	211 6611
Berschweiler .....	6,84	209	292	476	486	962	123	12,8	928	212 6689
Bubach-Calmesweiler .....	7,47	501	769	1 328	1 354	2 682	120	4,5	2 232	213 6611
Dirmingen .....	15,52	555	881	1 410	1 490	2 900	189	6,5	2 548	214 6689
Dörsdorf .....	3,22	211	307	549	544	1 093	60	5,5	886	215 6611
Elversberg .....	2,22	1 665	3 473	4 562	5 065	9 627	22	0,2	9 010	511 6683
Eppelborn .....	7,94	968	1 584	2 540	2 753	5 293	170	3,2	4 516	216 6613
Fürth .....	9,91	323	503	771	822	1 593	146	9,2	1 304	711 6681
Habach .....	3,33	104	152	241	282	523	72	13,8	452	217 6689
Hangard .....	5,43	379	655	865	958	1 823	130	7,1	1 728	712 6681
Heiligenwald .....	4,46	1 134	2 129	3 092	3 229	6 321	64	1,0	6 010	611 6684
Hierscheid .....	1,34	109	163	291	295	586	29	4,9	357	218 6689
Hirzweiler .....	4,94	175	279	487	464	951	109	11,5	830	311 6689
Hüttigweiler .....	4,65	755	1 230	1 807	1 963	3 770	125	3,3	3 364	312 6689
Humes .....	2,12	365	572	927	926	1 853	98	5,3	1 680	219 6689
Illingen .....	6,81	1 066	1 863	2 659	2 917	5 576	113	2,0	5 308	313 6688
Landsweiler-Reden .....	4,65	1 076	2 092	2 734	2 972	5 706	22	0,4	6 427	111 6684
Lautenbach .....	4,52	203	332	469	530	999	76	7,6	848	713 6681
Macherbach .....	1,25	33	45	81	81	162	29	17,9	146	220 6611
Merchweiler .....	4,99	1 294	2 379	3 271	3 448	6 719	124	1,8	6 477	112 6689
Münchwies .....	3,31	261	429	621	616	1 237	86	7,0	1 234	714 6681
Neunkirchen/Saar, Stadt .....	37,40	5 842	16 415	21 439	24 186	45 625	190	0,4	42 266	113 668
Ottweiler, Stadt .....	17,79	1 612	3 202	4 348	4 750	9 098	252	2,8	8 636	114 6682
Schiffweiler .....	7,56	1 375	2 355	3 082	3 515	6 597	145	2,2	6 824	411 6685
Spiesen .....	8,95	1 243	2 251	3 138	3 284	6 422	93	1,4	5 867	512 6683
Steinbach bei Ottweiler .....	8,27	303	493	765	756	1 521	155	10,2	1 333	115 6681
Steinbach über Lebach .....	6,77	341	476	883	918	1 801	218	12,1	1 445	221 6611
Stennweiler .....	4,27	359	568	872	946	1 818	149	8,2	1 355	412 6685
Thalexweiler .....	5,40	335	458	806	846	1 652	181	11,0	1 429	222 6611

1) Mit Wirkung vom 1.1.1963 aufgelöst. Die Gemeinden 511 u. 512 sind ab 1.1.1963 amtsfrei.

Gemeinde	Fläche	Be- wohnte Gebäude	Haus- halte	Wohnbevölkerung am						Stat. Kenn- ziffer der Ge- meinde	Post- leit- zahl
				6.6.1961					14.11.1951		
				männ- lich	weib- lich	ins- gesamt	dar. land- u. forst- wirtschaftliche Bevölkerung	ins- gesamt			
	qkm	Anzahl				%	Anzahl				
Uchtelfangen . . . . .	9,66	832	1 347	1 989	2 127	4 116	170	4,1	3 816	314	6689
Welschbach . . . . .	4,48	233	338	569	559	1 128	54	4,8	943	413	6689
Wemmetsweiler . . . . .	7,80	1 154	2 064	2 938	3 251	6 189	67	1,1	5 926	612	6689
Wiebelskirchen . . . . .	18,39	2 039	4 068	5 285	5 757	11 042	213	1,9	11 166	715	668
Wiesbach . . . . .	8,03	687	1 044	1 635	1 746	3 381	160	4,7	3 003	223	6689
Wustweiler . . . . .	5,84	504	829	1 317	1 354	2 671	184	6,9	2 330	315	6689
Zusammen . . .	259,35	28 530	56 435	78 983	85 972	164 955	4 253	2,6	153 912		

34 Landkreis Saarbrücken

Sitz der Kreisverwaltung: Saarbrücken, Stadt

AG: Sulzbach f.d. Gem. 311, 113, 612, 312 bis 316, 613, 118, 317, Völklingen f.d. Gem. 111, 511, 512, 513, 116, 514, 515, 516, 117, 517, 119, 712, Saarbrücken f. übr. Gem.; LG, OLG, ArG, SG: Saarbrücken; VG: Saarlouis; AA: Saarbrücken; FA: Sulzbach f.d. Gem. 112, 611, 113, 612, 613, 118, Völklingen f.d. Gem. 111, 511, 512, 513, 116, 514, 515, 315, 316, 117, 517, 119, 712, Saarbrücken f. übr. Gem.; OFD: Saarbrücken; ZA: Gersweiler f.d. Gem. 114, 115, Großrosseln f.d. Gem. 511, 512, 515, Hanweiler f.d. Gem. 411, 212, 214, 412, 413, 414, Lauterbach f.d. Gem. 514, Naßweiler-Bremerhof f.d. Gem. 513, 516, 517, Völklingen f.d. Gem. 111, 311, 312, 116, 315, 117, 119, 712, Saarbrücken-Stadt f. übr. Gem.; HZA: Saarbrücken u. Saarlouis; HK: Saarbrücken; luHK: des Saarlandes; OPD: Saarbrücken; StA: Brebach f.d. Gem. 211 bis 218, Heusweiler f.d. Gem. 311 bis 317, Kleinblittersdorf f.d. Gem. 411 bis 414, Ludweiler/Warndt f.d. Gem. 511 bis 517, Quierschied f.d. Gem. 611, 612, 613, Riegelsberg f.d. Gem. 711, 712, übr. Gem. bilden jeweils einen eigenen Standesamtsbezirk; OKI: S f. alle Gem.; BWK: 243 f.d. Gem. 411, 211 bis 214, 112, 215, 412, 216, 711, 413, 217, 218, 414, 712, 244 f. übr. Gem.

Ämter u. zugeh. Gem.: Brebach 211 bis 218, Heusweiler 311 bis 317, Kleinblittersdorf 411 bis 414, Ludweiler/Warndt 511 bis 517, Quierschied 611, 612, 613, Riegelsberg 711, 712.

Altenkessel .....	5,36	1 469	3 247	4 345	4 658	9 003	37	0,4	8 864	111	6623
Auersmacher .....	7,14	383	667	1 064	1 111	2 175	166	7,6	1 781	411	6601
Bischmisheim .....	10,96	786	1 586	2 204	2 132	4 336	176	4,1	4 053	211	6601
Bliesransbach .....	8,61	359	598	964	1 030	1 994	159	8,0	1 600	212	6601
Brebach-Fechingen ...	11,72	1 011	2 572	4 061	3 722	7 783	145	1,9	6 866	213	6604
Bübingen .....	3,30	370	726	1 125	1 111	2 236	48	2,1	1 648	214	6601
Dudweiler, Stadt .....	14,68	4 799	10 874	13 865	14 989	28 854	102	0,4	27 837	112	6602
Eiweiler/Saar .....	7,04	347	585	918	935	1 853	153	8,3	1 503	311	6601
Emmersweiler .....	2,82	243	439	650	650	1 300	23	1,8	1 026	511	6621
Fischbach .....	7,09	834	1 571	1 998	2 221	4 219	38	0,9	3 752	611	6601
Friedrichsthal .....	8,60	2 350	5 135	7 083	7 954	15 037	37	0,2	16 096	113	6605
Gersweiler .....	8,50	1 495	3 196	4 280	4 493	8 773	44	0,5	8 493	114	6606
Göttelborn .....	3,36	452	726	1 100	1 111	2 211	31	1,4	1 964	612	6689
Großrosseln .....	7,18	966	1 726	2 512	2 672	5 184	34	0,7	4 967	512	6624
Güdingen .....	4,29	940	2 132	3 013	2 998	6 011	60	1,0	5 715	215	6604
Heusweiler .....	11,11	1 240	2 247	3 325	3 577	6 902	224	3,2	5 822	312	6601
Holz .....	4,52	670	1 149	1 653	1 742	3 395	115	3,4	3 118	313	6601
Karlsbrunn .....	6,30	125	221	389	340	729	64	8,8	639	513	6621
Klarenthal .....	9,36	875	1 731	2 309	2 482	4 791	63	1,3	3 746	115	6601
Kleinblittersdorf .....	7,94	661	1 258	1 769	1 925	3 694	72	1,9	3 476	412	6601
Köllerbach .....	12,12	1 298	2 189	3 389	3 522	6 911	409	5,9	5 850	116	6621
Kutzhof .....	6,64	377	580	909	968	1 877	172	9,2	1 523	314	6601
Lauterbach .....	18,83	546	924	1 212	1 329	2 541	150	5,9	2 320	514	6621
Ludweiler/Warndt .....	14,23	1 458	2 429	3 483	3 633	7 116	125	1,8	6 276	515	6621
Naßweiler .....	4,88	192	360	533	534	1 067	41	3,8	802	516	6621
Niedersalbach .....	3,65	166	288	448	412	860	62	7,2	758	315	6601
Obersalbach-Kurhof ...	4,84	115	184	304	308	612	97	15,8	518	316	6601
Püttlingen .....	11,80	2 532	4 831	6 788	7 432	14 220	213	1,5	13 985	117	6625
Quierschied .....	11,03	1 902	3 611	4 991	5 564	10 555	43	0,4	10 060	613	6601
Rentrisch .....	3,08	317	608	863	910	1 773	19	1,1	1 587	216	6671
Riegelsberg .....	31,24	1 940	3 748	5 385	5 773	11 158	157	1,4	10 350	711	6601
Rilchingen-Hanweiler ..	3,11	322	651	1 023	981	2 004	56	2,8	1 724	413	6601
Sankt Nikolaus .....	2,88	186	334	501	521	1 022	39	3,8	836	517	6621
Schafbrücke .....	1)	460	1 090	1 373	1 498	2 871	10	0,3	2 998	217	6601
Scheidt .....	7,72	666	1 425	1 832	1 977	3 809	66	1,7	3 189	218	6601
Sitterswald .....	1,65	266	441	697	716	1 413	16	1,1	1 370	414	6601
Sulzbach/Saar, Stadt ...	14,67	3 543	8 537	11 299	12 491	23 790	78	0,3	23 962	118	6603
Völklingen, Stadt .....	27,10	6 323	14 823	20 585	22 059	42 644	181	0,4	39 985	119	662
Wahlschied .....	2,13	278	465	621	674	1 295	41	3,2	1 281	317	6601
Walpershofen .....	2,61	381	669	958	1 036	1 994	66	3,3	1 884	712	6601
Zusammen ...	334,09	43 643	90 573	125 821	134 191	260 012	3 832	1,5	244 224		

1) Fläche ist in den Gemarkungen der Gemeinden Bischmisheim, Brebach-Fechingen und Scheidt enthalten.

Gemeinde	Fläche	Be- wohnte Gebäude	Haus- halte	Wohnbevölkerung am					Stat. Kenn- ziffer der Ge- meinde	Post- leit- zahl
				6.6.1961				14.11.1951		
				männ- lich	weib- lich	ins- gesamt	dar. land- u. forst- wirtschaftliche Bevölkerung	ins- gesamt		
	qkm	Anzahl			%	Anzahl				

35 Landkreis Saarlouis  
Sitz der Kreisverwaltung: Saarlouis, Stadt

**AG:** Lebach f.d. Gem. 511, 512, 611, 411, 412, 612, 613, 413, 513, 414, 415, 614, 514, 416, 515, 417, 115, 418, 117, 615, 119, Saarlouis f. übr. Gem.; **LG, OLG:** Saarbrücken; **ArG:** Saarlouis; **SG:** Saarbrücken; **VG, AA:** Saarlouis; **FA:** Dillingen f.d. Gem. 511, 711, 512, 111, 411, 712, 412, 713, 714, 715, 612, 716, 613, 413, 513, 414, 415, 614, 514, 717, 416, 718, 515, 417, 114, 418, 615, 720, Saarlouis f. übr. Gem.; **OFD:** Saarbrücken; **ZA:** Bisten f.d. Gem. 211, 212, 213, 216, Ittersdorf f.d. Gem. 911, 912, 915, 916, 917, Niedaltdorf f. d. Gem. 716, 914, 717, 918, Silwingen f.d. Gem. 711, 718, Saarlouis-Stadt f. übr. Gem.; **HZA:** Saarlouis; **HK:** Saarbrücken; **luHK:** des Saarlandes; **OPD:** Saarbrücken; **StA:** Bisten f.d. Gem. 211 bis 216, Bous/Saar f.d. Gem. 311, 312, Lebach f.d. Gem. 411 bis 418, Nalbach f.d. Gem. 511 bis 515, Schmelz f.d. Gem. 611 bis 615, Siersburg f.d. Gem. 711 bis 719, Wadgassen f.d. Gem. 811 bis 815, Wallerfangen f.d. Gem. 911 bis 920, übr. Gem. bilden jeweils einen eigenen Standesamtsbezirk; **OKI:** S f. alle Gem.; **BWKr:** 244 f.d. Gem. 311, 811, 312, 812, 813, 118, 814, 815, 246 f.d. Gem. 611, 411, 412, 612, 613, 413, 414, 415, 614, 416, 417, 418, 615, 245 f. übr. Gem.

**Ämter u. zugeh. Gem.:** Bisten 211 bis 216, Bous/Saar 311, 312, Lebach 411 bis 418, Nalbach 511 bis 515, Schmelz 611 bis 615, Siersburg 711 bis 719, Wadgassen 811 bis 815, Wallerfangen 911 bis 920.

Altforweiler .....	4,78	279	442	678	710	1 388	152	11,0	1 159	211	6631
Bedersdorf .....	2,21	44	51	88	95	183	61	33,3	170	911	6631
Berus .....	11,94	382	550	948	968	1 916	158	8,2	1 461	212	6631
Bilsdorf .....	3,37	206	288	469	522	991	104	10,5	796	511	6639
Biringen .....	3,86	51	68	105	133	238	78	32,8	251	711	6639
Bisten .....	1,26	128	188	276	333	609	50	8,2	563	213	6621
Bous/Saar .....	7,76	1 286	2 617	3 734	3 817	7 551	115	1,5	6 306	311	6626
Diefflen .....	5,04	840	1 336	1 925	2 114	4 039	105	2,6	3 862	512	6639
Differten .....	19,84	1 013	1 588	2 506	2 572	5 078	257	5,1	3 924	811	6621
Dillingen/Saar, Stadt ..	16,99	2 992	6 175	8 387	9 311	17 698	103	0,6	14 836	111	6638
Dorf .....	2,18	60	72	161	152	313	99	31,6	279	611	6611
Düren .....	2,57	48	75	120	133	253	60	23,7	227	912	6631
Eidenborn .....	2,73	70	97	190	204	394	68	17,3	354	411	6611
Eimersdorf .....	3,17	103	134	218	252	470	100	21,3	390	712	6639
Elm/Saar .....	11,27	898	1 444	2 271	2 294	4 565	234	5,1	3 680	312	6631
Ensdorf .....	8,39	1 506	2 414	3 455	3 594	7 049	129	1,8	6 186	112	6633
Falscheid .....	4,05	103	142	241	245	486	144	29,6	442	412	6611
Felsberg .....	5,50	219	323	532	556	1 088	182	16,7	980	214	6631
Fremersdorf .....	7,15	224	326	531	611	1 142	120	10,5	1 034	713	6639
Fürweiler .....	5,33	83	105	196	202	398	149	37,4	355	714	6639
Gerlfangen .....	4,31	136	183	307	348	655	185	28,2	608	715	6639
Gisingen .....	4,29	127	164	287	304	591	142	24,0	528	913	6631
Gresaubach .....	7,11	359	436	863	866	1 729	291	16,8	1 526	612	6611
Hemmersdorf .....	11,24	419	585	960	988	1 948	272	14,0	1 716	716	6639
Hostenbach .....	3,03	978	1 800	2 744	2 752	5 496	19	0,3	4 316	812	6622
Hülzweiler .....	7,04	1 096	1 722	2 596	2 633	5 229	127	2,4	4 119	113	6636
Hüttersdorf .....	16,87	1 036	1 457	2 305	2 391	4 696	276	5,9	4 133	613	6614
Ihn .....	5,70	100	123	225	252	477	128	26,8	411	914	6631
Ittersdorf .....	6,54	180	241	412	413	825	156	18,9	705	915	6631
Kerlingen .....	4,21	114	131	239	261	500	124	24,8	422	916	6631
Knorscheid .....	4,98	46	62	102	126	228	75	32,9	186	413	6611
Körprich .....	3,64	343	530	780	857	1 637	96	5,9	1 472	513	6639
Landsweiler bei Lebach ..	4,93	323	468	803	885	1 688	114	6,8	1 367	414	6611
Lebach .....	12,41	958	1 627	3 230	2 918	6 148	157	2,6	4 246	415	661
Leidingen .....	2,33	35	49	77	93	170	29	17,1	167	917	6631
Limbach (Kreis Saarlouis) .....	11,36	453	657	1 135	1 207	2 342	304	13,0	2 081	614	6611
Nalbach .....	9,06	720	1 067	1 676	1 825	3 501	235	6,7	2 992	514	6639
Neuforweiler .....	5,37	170	245	418	415	833	130	15,6	681	215	6631
Niedaltdorf .....	5,39	140	190	337	395	732	160	21,9	631	717	6639
Niedersaubach .....	5,30	97	137	260	241	501	98	19,6	458	416	6611
Oberesch .....	4,05	65	84	141	160	301	125	41,5	302	718	6639
Piesbach .....	5,36	414	557	891	951	1 842	214	11,6	1 642	515	6639
Primweiler .....	2,32	106	169	272	297	569	51	9,0	342	417	6611
Rammelfangen .....	2,66	45	58	110	123	233	67	28,8	199	918	6631
Rehlingen .....	6,97	672	1 037	1 563	1 795	3 358	154	4,6	2 790	114	6639
Reisbach .....	13,39	511	803	1 247	1 305	2 552	264	10,3	2 177	115	6631

10 Saarland

0

35 - 37

Gemeinde	Fläche	Be- wohnte Gebäude	Haus- halte	Wohnbevölkerung am						Stat. Kenn- ziffer der Ge- meinde	Post- leit- zahl
				6.6.1961					14.11.1951		
				männ- lich	weib- lich	ins- gesamt	dar. land- u. forst- wirtschaftliche Bevölkerung		ins- gesamt		
	qkm			Anzahl			%		Anzahl		
Rümmelbach .....	3,44	14	16	24	37	61	35	57,4	80	418	6611
Saarlouis, Stadt .....	36,59	6 139	12 307	17 589	19 218	36 807	1 079	2,9	31 102	116	663
Saarwellingen .....	21,93	1 708	2 572	4 019	4 247	8 266	245	3,0	6 469	117	6632
Sankt Barbara .....	1,73	158	234	347	338	685	63	9,2	577	919	6631
Schaffhausen .....	3,24	741	1 258	1 812	1 924	3 736	29	0,8	3 286	813	6622
Schmelz .....	20,26	1 412	2 051	3 328	3 528	6 856	346	5,0	5 912	615	6612
Schwalbach/Saar .....	8,82	1 820	2 798	4 135	4 267	8 402	139	1,7	7 310	118	6635
Schwarzenholz .....	7,28	610	915	1 468	1 532	3 000	171	5,7	2 550	119	6631
Siersburg .....	9,49	666	1 016	1 619	1 687	3 306	205	6,2	2 831	719	6639
Überherrn .....	11,27	612	1 039	1 683	1 637	3 320	110	3,3	2 535	216	6621
Wadgassen .....	5,56	834	1 463	1 994	2 181	4 175	36	0,9	3 867	814	6622
Wallerfangen .....	10,58	1 002	1 768	2 522	2 753	5 275	224	4,2	4 371	920	6634
Werbeln .....	1,29	215	351	545	523	1 068	23	2,2	793	815	6621
Zusammen ...	440,73	36 109	60 805	92 096	97 491	189 587	9 166	4,8	159 155		

36 Landkreis Sankt Ingbert

Sitz der Kreisverwaltung: Sankt Ingbert, Stadt

AG: Sankt Ingbert f.d. Gem. 115, 116, 118, 511, 120, 512, 123, 124, Blieskastel f. übr. Gem.; LG, OLG, ArG, SG: Saarbrücken; VG: Saarlouis; AA: Sankt Ingbert; FA: Sankt Ingbert f.d. Gem. 115, 116, 118, 511, 120, 512, 123, 124, Blieskastel f. übr. Gem.; OFD: Saarbrücken; ZA: Habkirchen f.d. Gem. 311, 411, 412, 312, Reinheim f.d. Gem. 117, 122, Sankt Ingbert f.d. Gem. 115, 116, 118, 511, 120, 512, 121, 123, 124, Blieskastel f. übr. Gem.; HZA, HK: Saarbrücken; IuHK: des Saarlandes; OPD: Saarbrücken; StA: Assweiler f.d. Gem. 211, 212, 213, Bebelshem f.d. Gem. 311, 312, Bliesmengen-Bolchen f.d. Gem. 411, 412, Ommersheim f.d. Gem. 511, 512, Rubenheim f.d. Gem. 611, 612, übr. Gem. bilden jeweils einen eigenen Standortsbezirk; OKI: S f. alle Gem.; BWK: 247.

Ämter u. zugeh. Gem.: Assweiler 211, 212, 213, Bebelshem 311, 312, Bliesmengen-Bolchen 411, 412, Ommersheim 511, 512, Rubenheim 611, 612.

Assweiler .....	2,39	150	243	393	399	792	95	12,0	597	211	6671
Ballweiler .....	5,18	230	325	464	500	964	163	16,9	905	111	6671
Bebelshem .....	8,52	167	217	342	388	730	182	24,9	643	311	6671
Bierbach .....	6,76	345	528	761	806	1 567	90	5,7	1 296	112	6651
Biesingen .....	3,25	185	277	422	453	875	167	19,1	759	212	6671
Blickweiler .....	4,99	328	484	748	751	1 499	132	8,8	1 258	113	6651
Blieskastel, Stadt .....	19,61	1 158	1 924	2 837	3 261	6 098	266	4,4	5 275	114	6653
Bliesmengen-Bolchen ..	7,54	328	493	814	841	1 655	177	10,7	1 331	411	6601
Ensheim .....	13,41	726	1 319	1 906	2 029	3 935	186	4,7	3 445	115	6601
Erfweiler-Ehlingen ...	6,92	218	325	486	557	1 043	154	14,8	884	213	6671
Eschringen .....	3,34	240	461	677	671	1 348	86	6,4	920	116	6601
Gersheim .....	8,48	196	299	509	527	1 036	159	15,3	850	117	6651
Habkirchen .....	5,21	120	159	242	285	527	90	17,1	479	412	6601
Hassel .....	9,27	766	1 314	1 868	1 996	3 864	89	2,3	3 031	118	6674
Heckendalheim .....	3,90	173	260	446	452	898	122	13,6	764	511	6671
Herbitzheim .....	3,27	138	195	308	355	663	98	14,8	563	611	6651
Niederwürzbach .....	7,93	766	1 304	1 915	2 057	3 972	154	3,9	3 216	119	6675
Oberwürzbach .....	5,53	393	633	1 034	1 053	2 087	184	8,8	1 557	120	6671
Ommersheim .....	10,24	384	564	975	971	1 946	302	15,5	1 509	512	6671
Ormesheim .....	11,46	399	647	1 013	1 095	2 108	208	9,9	1 631	121	6601
Reinheim .....	7,20	188	298	453	505	958	194	20,3	793	122	6651
Rohrbach .....	7,45	1 228	2 236	3 267	3 375	6 642	71	1,1	5 467	123	6672
Rubenheim .....	5,43	154	213	369	380	749	135	18,0	678	612	6671
Sankt Ingbert, Stadt ...	26,47	5 040	9 828	13 568	14 784	28 352	151	0,5	25 830	124	667
Wittersheim .....	4,46	109	153	267	274	541	133	24,6	487	312	6671
Wörschweiler .....	3,41	86	141	179	206	385	21	5,5	433	125	6651
Wolfershem .....	5,25	121	161	240	265	505	169	33,5	509	126	6651
Zusammen ...	206,89	14 336	25 001	36 503	39 236	75 739	3 978	5,3	65 110		

37 Landkreis Sankt Wendel

Sitz der Kreisverwaltung: Sankt Wendel, Stadt

AG: Nohfelden f.d. Gem. 311, 411, 312, 412, 413, 313 bis 318, 414, 415, 319, 320, 321, 416, 417, 418, 322, 323, 419, 324 bis 328, Tholey f.d. Gem. 711 bis 719, Sankt Wendel f. übr. Gem.; LG, OLG: Saarbrücken; ArG: Neunkirchen; SG: Saarbrücken; VG: Saarlouis; AA: Saarlouis f.d. Gem. 411 bis 419, Neunkirchen f. übr. Gem.; FA: Sankt Wendel; OFD: Saarbrücken; ZA: Sankt Wendel; HZA, HK: Saarbrücken; IuHK: des Saarlandes; OPD: Neustadt an der Weinstraße f.d. Gemeindeteil Herchweiler i. d. Gem. 516, Saarbrücken f. übr. Gem. u. übr. Teiled. Gem. 516; StA: Neunkirchen i. O. f.d. Gem. 211 bis 216, Nohfelden f.d. Gem. 311 bis 316, 318 bis 328, Nonnweiler f.d. Gem. 411 bis 419, Oberkirchen-Namborn

Gemeinde	Fläche	Be- wohnte Gebäude	Haus- halte	Wohnbevölkerung am					Stat. Kenn- ziffer der Ge- meinde	Post- leit- zahl
				6.6.1961				14.11.1951		
				männ- lich	weib- lich	ins- gesamt	dar. land- u. forst- wirtschaftliche Bevölkerung	ins- gesamt		
				qkm	Anzahl			%		

(i. Sankt Wendel) f.d. Gem. 511 bis 527, Sankt Wendel-Land f.d. Gem. 611 bis 620, 622, 623, Scheuern f.d. Gem. 713, 714, 715, 719, Tholey f.d. Gem. 711, 712, 716, 717, 718, übr. Gem. bilden jeweils einen eigenen Standesamtsbezirk; OKI: S f. alle Gem.; BWK: 246.

Ämter u. zugeh. Gem.: Niederkirchen i. O. 211 bis 216, Nohfelden 311 bis 328, Nonnweiler 411 bis 419, Oberkirchen-Namborn 511 bis 527, Sankt Wendel-Land 611 bis 623, Tholey 711 bis 719.

Alsweiler	9,24	426	618	1 021	1 140	2 161	201	9,3	1 916	611	6691
Asweiler	4,73	77	95	193	193	386	98	25,4	339	311	6691
Baltersweiler	2,46	197	306	458	520	978	82	8,4	838	511	6691
Bergweiler	3,90	112	169	266	290	556	75	13,5	456	711	6611
Bierfeld	8,31	113	155	293	250	543	86	15,8	482	411	6619
Bliesen	12,62	584	858	1 463	1 540	3 003	248	8,3	2 727	612	6691
Bosen	10,55	235	279	513	529	1 042	202	19,4	990	312	6691
Braunshausen	4,74	153	223	334	385	719	90	12,5	717	412	6619
Bubach i.O.	4,64	83	108	185	175	360	64	17,8	374	211	6691
Buweiler-Rathen	5,63	150	179	371	386	757	116	15,3	710	413	6619
Dörrenbach	3,95	69	98	165	179	344	75	21,8	346	613	6691
Eckelhausen	2,71	34	37	79	90	169	66	39,1	170	313	6691
Eisen	7,53	103	131	252	256	508	100	19,7	461	314	6691
Eisweiler	1,32	60	97	165	155	320	26	8,1	340	512	6691
Eitzweiler	4,48	53	64	125	128	253	72	28,5	269	315	6691
Eiweiler (Kreis Sankt Wendel)	8,65	123	146	304	341	645	154	23,9	550	316	6619
Freisen	13,50	511	705	1 323	1 328	2 651	171	6,5	2 206	317	6691
Furschweiler	3,26	187	281	450	540	990	100	10,1	848	513	6691
Gehweiler (Kreis Sankt Wendel)	1,21	117	170	318	330	648	70	10,8	540	514	6691
Gonnesweiler	6,58	211	266	474	520	994	163	16,4	1 008	318	6691
Gronig	4,88	242	355	597	637	1 234	81	6,6	1 132	614	6691
Grügelborn	4,17	149	202	360	397	757	62	8,2	714	515	6691
Güdesweiler	5,46	228	345	526	584	1 110	109	9,8	1 020	615	6691
Hasborn-Dautweiler	9,07	448	616	1 212	1 158	2 370	321	13,5	1 979	712	6611
Hauwersweiler	5,20	114	150	303	312	615	83	13,5	463	516	6691
Heisterberg	1,47	14	24	37	41	78	16	20,5	65	517	6691
Hirstein	5,32	177	289	458	462	920	85	9,2	806	518	6691
Hofeld-Mauschbach	2,59	163	265	428	460	888	59	6,6	749	519	6691
Hoof	4,95	192	242	434	462	896	102	11,4	817	212	6691
Kastel	8,87	236	327	519	575	1 094	158	14,4	1 095	414	6619
Kostenbach	4,08	44	47	112	118	230	63	27,4	227	415	6619
Leitersweiler	6,47	109	124	233	221	454	100	22,0	441	520	6691
Lindscheid	2,13	49	66	135	146	281	68	24,2	187	713	6611
Mainzweiler	5,03	181	252	398	452	850	133	15,6	745	616	6691
Marpingen	12,56	855	1 312	2 039	2 169	4 208	292	6,9	3 610	111	6694
Marth	5,93	78	114	186	215	401	62	15,5	351	213	6691
Mosberg-Richweiler	4,78	73	79	169	153	322	121	37,6	347	319	6691
Namborn	4,67	343	527	815	863	1 678	116	6,9	1 446	521	6691
Neipel	1,88	59	78	151	145	296	61	20,6	300	714	6611
Neunkirchen/Nahe	4,52	96	111	243	265	508	127	25,0	501	320	6691
Niederkirchen i. O.	4,27	202	311	466	499	965	105	10,9	863	214	6691
Niederlinxweiler	11,07	444	759	1 091	1 130	2 221	177	8,0	2 232	617	6691
Nohfelden	12,64	241	387	587	671	1 258	82	6,5	1 140	321	6691
Nonnweiler	5,96	160	254	387	430	817	45	5,5	626	416	6619
Oberkirchen	9,54	446	651	1 103	1 152	2 255	150	6,7	1 867	522	6691
Oberlinxweiler	10,19	342	606	924	928	1 852	141	7,6	1 687	618	6691
Oberthal	7,62	544	872	1 490	1 508	2 998	190	6,3	2 563	619	6692
Osterbrücken	4,68	95	118	212	225	437	72	16,5	427	215	6691
Otzenhausen	8,60	259	370	574	615	1 189	91	7,7	1 010	417	6619
Pinsweiler	0,62	19	23	37	47	84	19	22,6	82	523	6691
Primstal	18,30	453	644	1 056	1 127	2 183	395	18,1	1 903	418	6619
Reitscheid	3,50	74	95	170	183	353	42	11,9	332	524	6691
Remmesweiler	7,64	158	227	389	369	758	89	11,7	782	620	6691
Roschberg	3,05	62	90	155	175	330	44	13,3	297	525	6691



10 Saarland 11 Berlin (West)  
0 0  
37 00

Gemeinde	Fläche	Be- wohnte Gebäude	Haus- halte	Wohnbevölkerung am						Stat. Kenn- ziffer der Ge- meinde	Post- leit- zahl
				6.6.1961					14.11.1951		
				männ- lich	weib- lich	ins- gesamt	dar. land- u. forst- wirtschaftliche Bevölkerung	ins- gesamt			
qkm	Anzahl				%	Anzahl					
Saal . . . . .	3,42	78	111	181	179	360	70	19,4	314	216	6691
Sankt Wendel, Stadt . . .	13,53	1 706	3 247	5 160	5 430	10 590	156	1,5	10 651	112	669
Scheuern . . . . .	3,62	140	191	368	372	740	102	13,8	608	715	6611
Schwarzenbach . . . . .	6,09	156	210	374	401	775	135	17,4	748	322	6691
Schwarzerden . . . . .	2,94	67	90	178	215	393	81	20,6	277	526	6691
Selbach . . . . .	11,12	154	187	423	398	821	261	31,8	806	323	6691
Sitzerath . . . . .	5,73	168	196	378	409	787	149	18,9	739	419	6619
Sötern . . . . .	13,49	278	416	623	657	1 280	106	8,3	1 202	324	6691
Sotzweiler . . . . .	8,47	243	313	616	636	1 252	194	15,5	1 104	716	6611
Steinberg - Deckenhardt . .	5,91	141	177	363	364	727	120	16,5	648	325	6691
Theley . . . . .	14,09	550	817	1 311	1 368	2 679	288	10,8	2 364	717	6693
Tholey . . . . .	8,31	357	512	819	860	1 679	112	6,7	1 617	718	6695
Türkismühle . . . . .	3,62	134	263	396	429	825	28	3,4	592	326	6691
Überroth - Niederhofen . .	3,26	120	148	287	297	584	114	19,5	531	719	6611
Urexweiler . . . . .	11,03	590	946	1 403	1 480	2 883	353	12,2	2 490	621	6689
Urweiler . . . . .	8,49	357	541	828	895	1 723	129	7,5	1 235	527	669
Walhausen . . . . .	6,04	143	208	316	362	678	106	15,6	624	327	6691
Werschweiler . . . . .	6,01	80	110	207	203	410	89	21,7	341	622	6691
Winterbach . . . . .	5,70	410	675	988	1 092	2 080	186	8,9	1 821	623	6691
Wolfersweiler . . . . .	11,35	234	315	609	577	1 186	167	14,1	1 055	328	6691
Zusammen . . .	483,93	17 053	25 590	42 576	44 793	87 369	9 066	10,4	78 860		

11 Berlin (West)

AG: Charlottenburg, Lichterfelde, Neukölln, Schöneberg, Spandau, Tempelhof-Kreuzberg, Tiergarten, Wedding, Zehlendorf; LG, KG, ArG, SG, VG: Berlin; AA: I bis V; FA: Charlottenburg-Ost, -West, Friedenau, Kreuzberg-Nord, -Süd, Neukölln-Nord, -Süd, Reinickendorf, Schöneberg, Spandau, Steglitz, Tempelhof, Tiergarten, Wedding, Wilmersdorf, Zehlendorf; LFA: Berlin; ZA: Berlin-Fruchthof, -Packhof, -Postamt SW 77, -Schöneberg-Post, -Spandau, -Tegel-Flughafen, -Tempelhof-Flughafen, -Westhafen; HZA: Berlin-Hansa, -Kurfürst, -Packhof, -Süd; HK: Berlin; luHK: zu Berlin; LPD: Berlin; StA: Charlottenburg, Kreuzberg, Neukölln, Reinickendorf, Schöneberg, Spandau, Steglitz, Tempelhof, Tiergarten, Wedding, Wilmersdorf, Zehlendorf; OKI: S.

Berlin, Stadt . . . . . | 480,98 | 133 253 | 1 029 613 | 929 005 | 1 268 403 | 2 197 408 | 9 176 | 0,4 | 2 146 952 | 000 | 1

## **C**

### **Verzeichnisse über Namens- und Grenzänderungen von Ländern, Verwaltungsbezirken und Gemeinden**

Erläuterungen Seite 725

## Verzeichnisse über Namens- und Grenzänderungen von Ländern, Verwaltungsbezirken und Gemeinden

### Vorbemerkung

Dieser Abschnitt enthält folgende Zusammenstellungen:

1. Systematisches Verzeichnis der Namens- und Grenzänderungen von Ländern, Regierungs- (Verwaltungs-) bezirken, kreisfreien Städten und Landkreisen für die Zeit vom 26.9.1956 bis 5.6.1961.
2. Systematisches Verzeichnis der Namens- und Grenzänderungen von Gemeinden für die Zeit vom 26.9.1956 bis 5.6.1961.
3. Alphabetisches Verzeichnis der von Namens- und Grenzänderungen betroffenen Landkreise und Gemeinden in der Zeit vom 14.9.1950 bis 5.6.1961

sowie eine

Ergänzung zum systematischen Verzeichnis der Namens- und Grenzänderungen von Ländern, Regierungs- (Verwaltungs-)bezirken, kreisfreien Städten, Landkreisen und Gemeinden für die Zeit ab 6.6.1961.

Zweck dieser Verzeichnisse ist, den Benutzern von Veröffentlichungen über die Volks- und Berufszählungen am 13. September 1950 und 6. Juni 1961 bzw. über die Wohnungsstatistik am 25. September 1956 die Möglichkeit zu geben, sich über die inzwischen eingetretenen Änderungen der Verwaltungseinteilung zu unterrichten.

Mit den beiden ersten Übersichten wird der Teil „C“ der Ausgabe 1957 „Amtliches Gemeindeverzeichnis für die Bundesrepublik Deutschland“ bis zum Stichtag der Volkszählung 1961 ausgedehnt. Die bereits in den Bänden 198, 245 und 258 der Statistik der Bundesrepublik Deutschland sowie in der Jahreszusammenstellung 1960 der Fachserie A, Reihe 1 für die Zeiten vom 26. September 1956 bis 31. Dezember 1957, 1. Januar 1958 bis 31. Dezember 1958, 1. Januar 1959 bis 31. Dezember 1959 und vom 1. Januar 1960 bis zum 6. Juni 1961 abgedruckten Verzeichnisse sind damit zusammengefaßt. Es sind darin die Grenzänderungen von Verwaltungsbezirken und Gemeinden, die in der Zeit zwischen dem 26.9.1956 und 6.6.1961 in Kraft getreten sind, sowie alle Namensänderungen und Verleihungen besonderer Bezeichnungen in dieser Zeit aufgeführt. Grenzänderungen sind jedoch nur insoweit nachgewiesen, als davon Gebiete betroffen wurden, die am 13.9.1950 bzw. 25.9.1956 bewohnt waren.

In Übersicht 1 werden die Namens- und Grenzänderungen von Ländern, Regierungs- (Verwaltungs-) bezirken, kreisfreien Städten und Landkreisen, in Übersicht 2 die Namens- und Grenzänderungen von Gemeinden und Änderungen in deren Kreiszugehörigkeit aufgeführt. Übersicht 2 gibt damit gleichzeitig die näheren Erläuterungen zu den in Übersicht 1 nur summarisch wiedergegebenen Grenzänderungen der Verwaltungsbezirke. Beide Übersichten sind systematisch nach Ländern, Regierungs- (Verwaltungs-) bezirken, kreisfreien Städten und Landkreisen geordnet.

Die kreisfreien Städte und Landkreise sind, soweit bei ihnen Veränderungen stattgefunden haben, in Spalte 1 des Verzeichnisses in der gleichen Reihenfolge und mit der gleichen Schlüsselnummer aufgeführt wie in Teil A, Übersicht 2, oder in Teil B: „Systematisches Verzeichnis der Gemeinden“. Änderungen der Kreiszugehörigkeit von Gemeinden werden in Übersicht 2 des Verzeichnisses sowohl beim abgebenden als auch beim aufnehmenden Kreis nachgewiesen. Die etwas eingerückt gesetzten Kreisnamen in der 1. Spalte zeigen hierbei an, zu welchem Kreis die Gemeinden oder Gemeindeteile gekommen sind bzw. zu welchem Kreis sie gehört haben.

Die 2. Spalte gibt die Art der Veränderung an, z.B. Änderung der Kreisgrenze, Eingliederung einer Gemeinde in eine andere Gemeinde, Zusammenschluß mehrerer Gemeinden usw. Im einzelnen wurden folgende Abkürzungen verwendet:

- E Eingliederung einer Gemeinde in eine andere Gemeinde,
- F Festsetzung eines unterscheidenden Zusatzes,
- N Neubildung einer Gemeinde,
- NÄ Namensänderung einer Gemeinde,
- R Richtigstellung einer Gemeindebezeichnung,
- T Teil einer Gemeinde,
- V Verleihung einer besonderen Bezeichnung,
- Z Zusammenschluß von Gemeinden.

Im Falle der „Eingliederung einer Gemeinde in eine andere Gemeinde“ geht die Rechtspersönlichkeit der eingegliederten Gemeinde unter, die vergrößerte Gemeinde wird Rechtsnachfolgerin der mit ihr vereinigten Gemeinde. Unter „Festsetzung eines unterscheidenden Zusatzes“ ist die Festsetzung eines die geographische Lage einer Gemeinde näher bestimmenden Zusatzes zum Gemeindennamen zu verstehen. Bei der „Verleihung einer besonderen Bezeichnung“ handelt es sich um die Verleihung von Bezeichnungen wie Stadt, Bad, Markt usw. „Zusammenschluß“ liegt vor, wenn zwei oder mehr Gemeinden zu einer neuen Gemeinde mit eigener Rechtspersönlichkeit bei gleichzeitigem Untergang der Rechtspersönlichkeit der bisherigen Gemeinden vereinigt werden.

Die 3. und 5. bzw. 6. und 8. Spalte bringen die Einwohnerzahlen am 13.9.1950 bzw. am 25.9.1956 vor und nach der Grenzänderung; die 4. bzw. 7. Spalte enthält den Zu- bzw. Abgang der Einwohnerzahlen auf Grund der Grenzänderung. In der 9. Spalte ist das Wirkungsdatum der Änderung angegeben.

Übersicht 3 ist ein alphabetisches Verzeichnis der von Namens- und Grenzänderungen betroffenen Kreise und Gemeinden für den Zeitraum zwischen den beiden Volks- und Berufszählungen 1950 und 1961, unterteilt nach kreisfreien Städten und Landkreisen sowie Gemeinden.

In Spalte 1 der Übersicht werden in je einem besonderen Abschnitt die von Namens- oder Grenzänderungen betroffenen Kreise bzw. Gemeinden und in Spalte 2 die Art der Änderung angegeben. Spalte 3 enthält das Wirkungsdatum der Änderung und in den Spalten 4 und 5 ist vermerkt, unter welcher statistischen Kennziffer die ausführlichen Angaben über die Änderung in dem Abschnitt C der Ausgaben 1957 oder 1961 des „Amtlichen Gemeindeverzeichnisses“ zu finden sind.

Die nachfolgende Ergänzung zum „Systematischen Verzeichnis“ (Übersichten 1 und 2) enthält die in der Zeit ab 6.6.1961 bis zur Drucklegung bekanntgewordenen und in Kraft getretenen Namens- und Grenzänderungen von Ländern, Regierungs- (Verwaltungs-)bezirken, kreisfreien Städten, Landkreisen und Gemeinden. Während die in dieser Ergänzung nachgewiesenen Namensänderungen in allen Übersichten des Gemeindeverzeichnisses Berücksichtigung gefunden haben, sind die durch Grenzänderungen verursachten Änderungen der Einwohnerzahlen für die Stichtage der Zählungen 1950 und 1961 in den Abschnitten B und D unbeachtet geblieben.



**1. Systematisches Verzeichnis der Namens- und Grenzänderungen von Ländern,  
Regierungs- (Verwaltungs-) bezirken, kreisfreien Städten und Landkreisen für die Zeit vom 26.9.1956 bis 5.6.1961**

01 1 11 - 03 3 11

Land Regierungs- (Verwaltungs-) bezirk, Kreisfreie Stadt, Landkreis	Art der Änderung	Wohnbevölkerung am						Wirkungs- datum
		13.9.1950			25.9.1956			
		vor der Änderung	Zu- (+) bzw. Ab- nahme (-)	nach der Änderung	vor der Änderung	Zu- (+) bzw. Ab- nahme (-)	nach der Änderung	
01 - 11 Bundesgebiet ohne Berlin								
Bundesgebiet ohne Berlin . . . . .	Änderung der Grenze des Bundesgebietes durch die Rückgliederung des Saarlandes mit 944 700 Einwohnern am 31.8.1950 bzw. 991 602 Einwohnern am 30.9.1956 in das Bundesgebiet . . . . .	47 695 672 +	944 700	48 640 372	49 971 314 +	991 602	50 962 916	1. 1.1957
	Änderung der Grenze des Bundesgebietes durch Rückkehr der unter vorläufiger Auftragsverwaltung von Belgien gestandenen deutschen Gebiete mit 865 Einwohnern am 13.9.1950 bzw. 608 Einwohnern am 25.9.1956 in die Länder Nordrhein-Westfalen und Rheinland-Pfalz . . . . .	48 640 372 +	865	48 641 237	50 962 916 +	608	50 963 524	28. 8.1958
01 Schleswig-Holstein								
1 12 Kreisfreie Stadt Kiel . . . . .	Änderung der Grenze der kreisfreien Stadt durch Eingliederung von 1 Gemeinde mit 1 380 Einwohnern am 13.9.1950 bzw. 1 633 Einwohnern am 25.9.1956 aus dem Landkreis Rendsburg . . . . .	254 449 +	1 380	255 829	256 727 +	1 633	258 360	1. 4.1958
	Änderung der Grenze der kreisfreien Stadt durch Eingliederung von 1 Gemeinde mit 1 626 Einwohnern am 13.9.1950 bzw. 1 220 Einwohnern am 25.9.1956 aus dem Landkreis Eckernförde . . . . .	255 829 +	1 626	257 455	258 360 +	1 220	259 580	1. 4.1959
	Änderung der Grenze der kreisfreien Stadt durch Eingliederung eines Gebietsteils aus dem Landkreis Plön . . . . .	257 455	1)	257 455	259 580	1)	259 580	1. 1.1961
1 31 Landkreis Eckernförde . . . . .	Änderung der Kreisgrenze durch Eingliederung von 1 Gemeinde mit 1 626 Einwohnern am 13.9.1950 bzw. 1 220 Einwohnern am 25.9.1956 in die kreisfreie Stadt Kiel . . . . .	86 646 -	1 626	85 020	66 565 -	1 220	65 345	1. 4.1959
1 41 Landkreis Plön . . . . .	Änderung der Kreisgrenze durch Eingliederung eines Gebietsteils in die kreisfreie Stadt Kiel . . . . .	124 276	1)	124 276	107 321	1)	107 321	1. 1.1961
1 42 Landkreis Rendsburg . . . . .	Änderung der Kreisgrenze durch Eingliederung von 1 Gemeinde mit 1 380 Einwohnern am 13.9.1950 bzw. 1 633 Einwohnern am 25.9.1956 in die kreisfreie Stadt Kiel . . . . .	185 229 -	1 380	183 849	155 616 -	1 633	153 983	1. 4.1958
03 Niedersachsen								
2 Reg.-Bez. Hildesheim								
2 Reg.-Bez. Hildesheim . . . . .	Änderung der Regierungsbezirksgrenze durch Eingliederung eines Gebietsteils mit 41 Einwohnern am 13.9.1950 bzw. 40 Einwohnern am 25.9.1956 aus dem Landkreis Gandersheim, Verwaltungsbezirk Braunschweig . . . . .	1 017 561 +	41	1 017 602	939 204 +	40	939 244	1. 7.1959
2 11 Kreisfreie Stadt Göttingen . . . . .	Änderung der Grenze der kreisfreien Stadt durch Eingliederung eines Gebietsteils mit je 4 Einwohnern am 13.9.1950 und 25.9.1956 aus dem Landkreis Göttingen . . . . .	78 680 +	4	78 684	78 448 +	4	78 452	1. 4.1960
2 31 Landkreis Alfeld (Leine) . . . . .	F Landkreis Alfeld in Landkreis Alfeld (Leine) . . . . .							14. 2.1961
2 34 Landkreis Göttingen . . . . .	Änderung der Kreisgrenze durch Eingliederung eines Gebietsteils mit je 4 Einwohnern am 13.9.1950 und 25.9.1956 in die kreisfreie Stadt Göttingen . . . . .	65 411 -	4	65 407	59 101 -	4	59 097	1. 4.1960
2 39 Landkreis Osterode am Harz . . . . .	Änderung der Kreisgrenze durch Eingliederung eines Gebietsteils mit 4 Einwohnern am 25.9.1956 aus dem Landkreis Zellerfeld . . . . .	91 258	-	91 258	84 582 +	4	84 586	1. 4.1957
	Änderung der Kreisgrenze durch Eingliederung eines Gebietsteils mit 33 Einwohnern am 13.9.1950 bzw. 47 Einwohnern am 25.9.1956 aus dem Landkreis Zellerfeld . . . . .	91 258 +	33	91 291	84 586 +	47	84 633	1.10.1958
2 41 Landkreis Zellerfeld . . . . .	Änderung der Kreisgrenze durch Eingliederung eines Gebietsteils mit 4 Einwohnern am 25.9.1956 in den Landkreis Osterode am Harz . . . . .	41 547	-	41 547	36 349 -	4	36 345	1. 4.1957
	Änderung der Kreisgrenze durch Eingliederung eines Gebietsteils mit 33 Einwohnern am 13.9.1950 bzw. 47 Einwohnern am 25.9.1956 in den Landkreis Osterode am Harz . . . . .	41 547 -	33	41 514	36 345 -	47	36 298	1.10.1958
	Änderung der Kreisgrenze durch Eingliederung eines Gebietsteils mit 41 Einwohnern am 13.9.1950 bzw. 40 Einwohnern am 25.9.1956 aus dem Landkreis Gandersheim, Verwaltungsbezirk Braunschweig . . . . .	41 514 +	41	41 555	36 298 +	40	36 338	1. 7.1959
3 Reg.-Bez. Lüneburg								
3 Reg.-Bez. Lüneburg . . . . .	Änderung der Regierungsbezirksgrenze durch Eingliederung eines Gebietsteils mit je 8 Einwohnern am 13.9.1950 und 25.9.1956 aus dem Landkreis Braunschweig, Verwaltungsbezirk Braunschweig . . . . .	992 297 +	8	992 305	924 688 +	8	924 696	1.10.1960

1) Die Einwohner des umgliederten Gebiets wurden bei den Zählungen am 13.9.1950 und 25.9.1956 bereits in der kreisfreien Stadt Kiel erfaßt.

1. Systematisches Verzeichnis der Namens- und Grenzänderungen von Ländern,  
Regierungs- (Verwaltungs-) bezirken, kreisfreien Städten und Landkreisen für die Zeit vom 26.9.1956 bis 5.6.1961

03 3 11 - 05 1 16

Land Regierungs- (Verwaltungs-) bezirk, Kreisfreie Stadt, Landkreis	Art der Änderung	Wohnbevölkerung am						Wirkungs- datum
		13.9.1950			25.9.1956			
		vor der Änderung	Zu- (+) bzw. Ab- nahme (-)	nach der Änderung	vor der Änderung	Zu- (+) bzw. Ab- nahme (-)	nach der Änderung	
03 Niedersachsen								
3 Reg.-Bez. Lüneburg								
3 11 Kreisfreie Stadt Celle . . . . .	Änderung der Grenze der kreisfreien Stadt durch Eingliederung von 1 Gemeinde mit 253 Einwohnern am 13.9.1950 bzw. 208 Einwohnern am 25.9.1956 aus dem Landkreis Celle . . . . .	59 667	+ 253	59 920	57 239	+ 208	57 447	1. 5.1961
3 32 Landkreis Celle . . . . .	Änderung der Kreisgrenze durch Eingliederung von 1 Gemeinde mit 253 Einwohnern am 13.9.1950 bzw. 208 Einwohnern am 25.9.1956 in die kreisfreie Stadt Celle . . . . .	101 919	- 253	101 666	93 028	- 208	92 820	1. 5.1961
3 34 Landkreis Gifhorn . . . . .	Änderung der Kreisgrenze durch Eingliederung eines Gebietsteils mit je 8 Einwohnern am 13.9.1950 und 25.9.1956 aus dem Landkreis Braunschweig, Verwaltungsbezirk Braunschweig . . . . .	119 273	+ 8	119 281	115 309	+ 8	115 317	1.10.1960
5 Reg.-Bez. Osnabrück								
5 Reg.-Bez. Osnabrück . . . . .	Änderung der Regierungsbezirksgrenze durch Eingliederung eines Gebietsteils mit 27 Einwohnern am 13.9.1950 bzw. 23 Einwohnern am 25.9.1956 aus dem Landkreis Leer, Regierungsbezirk Aurich . . . . .	680 658	+ 27	680 685	682 103	+ 23	682 126	1.11.1957
5 31 Landkreis Aschendorf-Hümmling . . . . .	Änderung der Kreisgrenze durch Eingliederung eines Gebietsteils mit 27 Einwohnern am 13.9.1950 bzw. 23 Einwohnern am 25.9.1956 aus dem Landkreis Leer, Regierungsbezirk Aurich . . . . .	68 448	+ 27	68 475	66 079	+ 23	66 102	1.11.1957
6 Reg.-Bez. Aurich								
6 Reg.-Bez. Aurich . . . . .	Änderung der Regierungsbezirksgrenze durch Eingliederung eines Gebietsteils mit 27 Einwohnern am 13.9.1950 bzw. 23 Einwohnern am 25.9.1956 in den Landkreis Aschendorf-Hümmling, Regierungsbezirk Osnabrück . . . . .	385 072	- 27	385 045	359 835	- 23	359 812	1.11.1957
6 11 Kreisfreie Stadt Emden . . . . .	Änderung der Grenze der kreisfreien Stadt durch Eingliederung eines Gebietsteils mit je 9 Einwohnern am 13.9.1950 und 25.9.1956 in den Landkreis Norden . . . . .	37 252	- 9	37 243	42 858	- 9	42 849	1. 1.1961
6 32 Landkreis Leer . . . . .	Änderung der Kreisgrenze durch Eingliederung eines Gebietsteils mit 27 Einwohnern am 13.9.1950 bzw. 23 Einwohnern am 25.9.1956 in den Landkreis Aschendorf-Hümmling, Regierungsbezirk Osnabrück . . . . .	132 319	- 27	132 292	121 915	- 23	121 892	1.11.1957
6 33 Landkreis Norden . . . . .	Änderung der Kreisgrenze durch Eingliederung eines Gebietsteils mit je 9 Einwohnern am 13.9.1950 und 25.9.1956 aus der kreisfreien Stadt Emden . . . . .	83 060	+ 9	83 069	74 820	+ 9	74 829	1. 1.1961
7 Verw.-Bez. Braunschweig								
7 Verw.-Bez. Braunschweig . . . . .	Änderung der Verwaltungsbezirksgrenze durch Eingliederung eines Gebietsteils mit 41 Einwohnern am 13.9.1950 bzw. 40 Einwohnern am 25.9.1956 in den Landkreis Zellerfeld, Regierungsbezirk Hildesheim . . . . .	871 564	- 41	871 523	841 315	- 40	841 275	1. 7.1959
	Änderung der Verwaltungsbezirksgrenze durch Eingliederung eines Gebietsteils mit je 8 Einwohnern am 13.9.1950 und 25.9.1956 in den Landkreis Gifhorn, Regierungsbezirk Lüneburg . . . . .	871 523	- 8	871 515	841 275	- 8	841 267	1.10.1960
7 11 Kreisfreie Stadt Braunschweig . . . . .	Änderung der Grenze der kreisfreien Stadt durch Eingliederung eines Gebietsteils mit 1 001 Einwohnern am 25.9.1956 aus dem Landkreis Braunschweig . . . . .	223 760	-	223 760	240 431	+ 1 001	241 432	1. 4.1959
7 32 Landkreis Braunschweig . . . . .	Änderung der Kreisgrenze durch Eingliederung eines Gebietsteils mit 1 001 Einwohnern am 25.9.1956 in die kreisfreie Stadt Braunschweig . . . . .	72 182	-	72 182	66 950	- 1 001	65 949	1. 4.1959
	Änderung der Kreisgrenze durch Eingliederung eines Gebietsteils mit je 8 Einwohnern am 13.9.1950 und 25.9.1956 in den Landkreis Gifhorn, Regierungsbezirk Lüneburg . . . . .	72 182	- 8	72 174	65 949	- 8	65 941	1.10.1960
7 33 Landkreis Gandersheim . . . . .	Änderung der Kreisgrenze durch Eingliederung eines Gebietsteils mit 41 Einwohnern am 13.9.1950 bzw. 40 Einwohnern am 25.9.1956 in den Landkreis Zellerfeld, Regierungsbezirk Hildesheim . . . . .	91 244	- 41	91 203	79 497	- 40	79 457	1. 7.1959
05 Nordrhein - Westfalen								
Nordrhein - Westfalen . . . . .	Änderung der Landesgrenze durch Rückkehr der unter vorläufiger Auftragsverwaltung von Belgien gestandenen deutschen Gebiete mit 833 Einwohnern am 13.9.1950 bzw. 577 Einwohnern am 25.9.1956 in den Regierungsbezirk Aachen . . . . .	13 196 176	+ 833	13 197 009	14 810 617	+ 577	14 811 194	28. 8.1958
1/2 Reg.-Bez. Düsseldorf								
1 16 Kreisfreie Stadt Mönchengladbach . . . . .	NÄ Kreisfreie Stadt Mönchen-Gladbach . . . . . in Kreisfreie Stadt Mönchengladbach . . . . .							11.10.1960



1. Systematisches Verzeichnis der Namens- und Grenzänderungen von Ländern,  
Regierungs- (Verwaltungs-) bezirken, kreisfreien Städten und Landkreisen für die Zeit vom 26.9.1956 bis 5.6.1961

05 2 17 - 05 8 31

Land Regierungs- (Verwaltungs-) bezirk, Kreisfreie Stadt, Landkreis	Art der Änderung	Wohnbevölkerung am						Wirkungs- datum
		13.9.1950			25.9.1956			
		vor der Änderung	Zu- (+) bzw. Ab- nahme (-)	nach der Änderung	vor der Änderung	Zu- (+) bzw. Ab- nahme (-)	nach der Änderung	
05 Nordrhein - Westfalen								
1/2 Reg.-Bez. Düsseldorf								
1 36 Landkreis Kleve .....	Änderung der Kreisgrenze durch Eingliederung von 1 neugebildeten Gemeinde mit 86 Einwohnern am 13.9.1950 und 78 Einwohnern am 25.9.1956 in den Landkreis Rees .....	89 013	- 86	88 927	94 577	- 78	94 499	1. 4.1958
1/2 38 Landkreis Rees .....	Änderung der Kreisgrenze durch Eingliederung von 1 neugebildeten Gemeinde mit 86 Einwohnern am 13.9.1950 und 78 Einwohnern am 25.9.1956 aus dem Landkreis Kleve .....	76 868	+ 86	76 954	86 467	+ 78	86 545	1. 4.1958
3 Reg.-Bez. Köln								
3 Reg.-Bez. Köln .....	Änderung der Regierungsbezirksgrenze durch Eingliederung eines Gebietsteils mit je 7 Einwohnern am 13.9.1950 und 25.9.1956 in den Landkreis Olpe, Regierungsbezirk Amsberg .....	1 668 813	- 7	1 668 806	1 899 528	- 7	1 899 521	1. 1.1959
	Änderung der Regierungsbezirksgrenze durch Eingliederung eines Gebietsteils mit je 165 Einwohnern am 13.9.1950 und 25.9.1956 in den Landkreis Schleiden, Regierungsbezirk Aachen .....	1 668 806	- 165	1 668 641	1 899 521	- 165	1 899 356	1. 4.1959
3 33 Landkreis Euskirchen .....	Änderung der Kreisgrenze durch Eingliederung eines Gebietsteils mit je 165 Einwohnern am 13.9.1950 und 25.9.1956 in den Landkreis Schleiden, Regierungsbezirk Aachen .....	93 235	- 165	93 070	96 357	- 165	96 192	1. 4.1959
3 35 Oberbergischer Kreis .....	Änderung der Kreisgrenze durch Eingliederung eines Gebietsteils mit je 7 Einwohnern am 13.9.1950 und 25.9.1956 in den Landkreis Olpe, Regierungsbezirk Amsberg .....	121 369	- 7	121 362	122 994	- 7	122 987	1. 1.1959
4 Reg.-Bez. Aachen								
4 Reg.-Bez. Aachen .....	Änderung der Regierungsbezirksgrenze durch Rückkehr der unter vorläufiger Auftragsverwaltung von Belgien gestandenen deutschen Gebiete mit 833 Einwohnern am 13.9.1950 bzw. 577 Einwohnern am 25.9.1956 in die kreisfreie Stadt Aachen und in die Landkreise Monschau und Schleiden .....	774 449	+ 833	775 282	866 495	+ 577	867 072	28. 3.1958
	Änderung der Regierungsbezirksgrenze durch Eingliederung eines Gebietsteils mit je 165 Einwohnern am 13.9.1950 und 25.9.1956 aus dem Landkreis Euskirchen, Regierungsbezirk Köln .....	775 282	+ 165	775 447	867 072	+ 165	867 237	1. 4.1959
4 11 Kreisfreie Stadt Aachen ...	Änderung der Grenze der kreisfreien Stadt durch Rückkehr der unter vorläufiger Auftragsverwaltung von Belgien gestandenen deutschen Gebiete mit 467 Einwohnern am 13.9.1950 bzw. 339 Einwohnern am 25.9.1956 .....	129 811	+ 467	130 278	152 075	+ 339	152 414	28. 8.1958
4 35 Landkreis Monschau .....	Änderung der Kreisgrenze durch Rückkehr der unter vorläufiger Auftragsverwaltung von Belgien gestandenen deutschen Gebiete mit 11 Einwohnern am 13.9.1950 bzw. 6 Einwohnern am 25.9.1956 .....	25 363	+ 11	25 374	26 267	+ 6	26 273	28. 8.1958
4 36 Landkreis Schleiden .....	Änderung der Kreisgrenze durch Rückkehr der unter vorläufiger Auftragsverwaltung von Belgien gestandenen deutschen Gebiete mit 355 Einwohnern am 13.9.1950 bzw. 232 Einwohnern am 25.9.1956 .....	59 375	+ 355	59 730	59 803	+ 232	60 035	28. 8.1958
	Änderung der Kreisgrenze durch Eingliederung eines Gebietsteils mit je 165 Einwohnern am 13.9.1950 und 25.9.1956 aus dem Landkreis Euskirchen, Regierungsbezirk Köln .....	59 730	+ 165	59 895	60 035	+ 165	60 200	1. 4.1959
5/6 Reg.-Bez. Münster								
5 15 Kreisfreie Stadt Münster (Westf.) .....	Änderung der Grenze der kreisfreien Stadt durch Eingliederung eines Gebietsteils mit 393 Einwohnern am 13.9.1950 bzw. 592 Einwohnern am 25.9.1956 aus dem Landkreis Münster .....	118 496	+ 393	118 889	155 241	+ 592	155 833	1.11.1957
5 36 Landkreis Münster .....	Änderung der Kreisgrenze durch Eingliederung eines Gebietsteils mit 393 Einwohnern am 13.9.1950 bzw. 592 Einwohnern am 25.9.1956 in die kreisfreie Stadt Münster (Westf.) .....	91 263	- 393	90 870	90 834	- 592	90 242	1.11.1957
8/9 Reg.-Bez. Arnsberg								
8/9 Reg.-Bez. Arnsberg .....	Änderung der Regierungsbezirksgrenze durch Eingliederung eines Gebietsteils mit je 7 Einwohnern am 13.9.1950 und 25.9.1956 aus dem Oberbergischen Kreis, Regierungsbezirk Köln .....	3 041 700	+ 7	3 041 707	3 399 738	+ 7	3 399 745	1. 1.1959
8 17 Kreisfreie Stadt Iserlohn ...	Änderung der Grenze der kreisfreien Stadt durch Eingliederung eines Gebietsteils mit 1 098 Einwohnern am 13.9.1950 bzw. 1 100 Einwohnern am 25.9.1956 aus dem Landkreis Iserlohn .....	46 221	+ 1 098	47 319	50 912	+ 1 100	52 012	30. 9.1956
8 31 Landkreis Altena .....	Änderung der Kreisgrenze durch Eingliederung eines Gebietsteils mit 13 Einwohnern am 25.9.1956 aus dem Landkreis Iserlohn .....	141 297	-	141 297	151 086	+ 13	151 099	1. 7.1959

1. Systematisches Verzeichnis der Namens- und Grenzänderungen von Ländern,  
Regierungs- (Verwaltungs-) bezirken, kreisfreien Städten und Landkreisen für die Zeit vom 26.9.1956 bis 5.6.1961

05 8 32 - 07 3 33

Land Regierungs- (Verwaltungs-) bezirk, Kreisfreie Stadt, Landkreis	Art der Änderung	Wohnbevölkerung am						Wirkungs- datum
		13.9.1950			25.9.1956			
		vor der Änderung	Zu- (+) bzw. Ab- nahme (-)	nach der Änderung	vor der Änderung	Zu- (+) bzw. Ab- nahme (-)	nach der Änderung	
05 Nordrhein - Westfalen								
8/9 Reg.-Bez. Amsberg								
8/9 35 Landkreis Iserlohn . . . . .	Änderung der Kreisgrenze durch Eingliederung eines Gebietsteils mit 1 098 Einwohnern am 13.9.1950 bzw. 1 100 Einwohnern am 25.9.1956 in die kreisfreie Stadt Iserlohn . . . . .	157 905	- 1 098	156 807	171 836	- 1 100	170 736	30. 9.1956
	Änderung der Kreisgrenze durch Eingliederung eines Gebietsteils mit 13 Einwohnern am 25.9.1956 in den Landkreis Altena . . . . .	156 807	-	156 807	170 736	- 13	170 723	1. 7.1959
8 38 Landkreis Olpe . . . . .	Änderung der Kreisgrenze durch Eingliederung eines Gebietsteils mit je 7 Einwohnern am 13.9.1950 und 25.9.1956 aus dem Oberbergischen Kreis, Regierungsbezirk Köln . . . . .	85 660	+ 7	85 667	88 790	+ 7	88 797	1. 1.1959
06 Hessen								
1 Reg.-Bez. Darmstadt								
1 11 Kreisfreie Stadt Darmstadt . . . . .	Änderung der Grenze der kreisfreien Stadt durch Eingliederung eines Gebietsteils mit 65 Einwohnern am 13.9.1950 bzw. 63 Einwohnern am 25.9.1956 in den Landkreis Darmstadt . . . . .	94 788	- 65	94 723	123 306	- 63	123 243	1. 4.1958
1 34 Landkreis Darmstadt . . . . .	Änderung der Kreisgrenze durch Eingliederung eines Gebietsteils mit 65 Einwohnern am 13.9.1950 bzw. 63 Einwohnern am 25.9.1956 aus der kreisfreien Stadt Darmstadt . . . . .	84 439	+ 65	84 504	88 884	+ 63	88 947	1. 4.1958
2 Reg.-Bez. Kassel								
2 33 Landkreis Fritzlar-Homberg . . . . .	Änderung der Kreisgrenze durch Eingliederung eines Gebietsteils mit 6 Einwohnern am 13.9.1950 bzw. 5 Einwohnern am 25.9.1956 in den Landkreis Hersfeld . . . . .	87 944	- 6	87 938	78 537	- 5	78 532	1. 9.1957
2 35 Landkreis Hersfeld . . . . .	Änderung der Kreisgrenze durch Eingliederung eines Gebietsteils mit 6 Einwohnern am 13.9.1950 bzw. 5 Einwohnern am 25.9.1956 aus dem Landkreis Fritzlar-Homberg . . . . .	71 505	+ 6	71 511	71 337	+ 5	71 342	1. 9.1957
07 Rheinland-Pfalz								
Rheinland-Pfalz . . . . .	Änderung der Landesgrenze durch Rückkehr der unter vorläufiger Auftragsverwaltung von Belgien gestandenen deutschen Gebiete mit 32 Einwohnern am 13.9.1950 bzw. 31 Einwohnern am 25.9.1956 in den Regierungsbezirk Trier . . . . .	3 004 752	+ 32	3 004 784	3 259 393	+ 31	3 259 424	28. 8.1958
1 Reg.-Bez. Koblenz								
1 11 Kreisfreie Stadt Koblenz . . . . .	Änderung der Grenze der kreisfreien Stadt durch Eingliederung eines Gebietsteils mit 13 Einwohnern am 13.9.1950 bzw. 30 Einwohnern am 25.9.1956 aus dem Landkreis Koblenz . . . . .	66 444	+ 13	66 457	84 275	+ 30	84 305	1. 7.1960
1 31 Landkreis Ahrweiler . . . . .	Änderung der Kreisgrenze durch Eingliederung eines Gebietsteils mit 43 Einwohnern am 25.9.1956 in den Landkreis Mayen . . . . .	74 039	-	74 039	78 699	- 43	78 656	1. 9.1960
1 35 Landkreise Koblenz . . . . .	Änderung der Kreisgrenze durch Eingliederung eines Gebietsteils mit 13 Einwohnern am 13.9.1950 bzw. 30 Einwohnern am 25.9.1956 in die kreisfreie Stadt Koblenz . . . . .	67 227	- 13	67 214	71 727	- 30	71 697	1. 7.1960
1 37 Landkreis Mayen . . . . .	Änderung der Kreisgrenze durch Eingliederung eines Gebietsteils mit 43 Einwohnern am 25.9.1956 aus dem Landkreis Ahrweiler . . . . .	108 459	-	108 459	114 863	+ 43	114 906	1. 9.1960
2 Reg.-Bez. Trier								
2 Reg.-Bez. Trier . . . . .	Änderung der Regierungsbezirksgrenze durch Rückkehr der unter vorläufiger Auftragsverwaltung von Belgien gestandenen deutschen Gebiete mit 32 Einwohnern am 13.9.1950 bzw. 31 Einwohnern am 25.9.1956 in den Landkreis Prüm . . . . .	428 774	+ 32	428 806	453 114	+ 31	453 145	28. 8.1958
2 34 Landkreis Prüm . . . . .	Änderung der Kreisgrenze durch Rückkehr der unter vorläufiger Auftragsverwaltung von Belgien gestandenen deutschen Gebiete mit 32 Einwohnern am 13.9.1950 bzw. 31 Einwohnern am 25.9.1956 . . . . .	38 333	+ 32	38 365	39 035	+ 31	39 066	28. 8.1958
3 Reg.-Bez. Montabaur								
3 32 Landkreis Sankt Goarshausen . . . . .	Änderung der Kreisgrenze durch Eingliederung eines Gebietsteils mit 36 Einwohnern am 13.9.1950 bzw. 21 Einwohnern am 25.9.1956 in den Unterlahnkreis . . . . .	53 922	- 36	53 886	55 640	- 21	55 619	1. 1.1957
3 33 Unterlahnkreis . . . . .	Änderung der Kreisgrenze durch Eingliederung eines Gebietsteils mit 36 Einwohnern am 13.9.1950 bzw. 21 Einwohnern am 25.9.1956 aus dem Landkreis Sankt Goarshausen . . . . .	55 387	+ 36	55 423	55 800	+ 21	55 821	1. 1.1957



1. Systematisches Verzeichnis der Namens- und Grenzänderungen von Ländern,  
Regierungs- (Verwaltungs-) bezirken, kreisfreien Städten und Landkreisen für die Zeit vom 26.9.1956 bis 5.6.1961

07 3 34 - 09 1 33

Land Regierungs- (Verwaltungs-) bezirk, Kreisfreie Stadt, Landkreis	Art der Änderung	Wohnbevölkerung am						Wirkungs- datum
		13.9.1950			25.9.1956			
		vor der Änderung	Zu- (+) bzw. Ab- nahme (-)	nach der Änderung	vor der Änderung	Zu- (+) bzw. Ab- nahme (-)	nach der Änderung	
07 Rheinland-Pfalz								
4 Reg.-Bez. Rheinhessen								
4 11 Kreisfreie Stadt Mainz . . . . .	Änderung der Grenze der kreisfreien Stadt durch Eingliederung eines Gebietsteils mit 234 Einwohnern am 13.9.1950 bzw. 361 Einwohnern am 25.9.1956 aus dem Landkreis Mainz . . . . .	88 369	+ 234	88 603	115 812	+ 361	116 173	1. 4.1957
4 33 Landkreis Mainz . . . . .	Änderung der Kreisgrenze durch Eingliederung eines Gebietsteils mit 234 Einwohnern am 13.9.1950 bzw. 361 Einwohnern am 25.9.1956 in die kreisfreie Stadt Mainz . . . . .	67 414	- 234	67 180	68 151	- 361	67 790	1. 4.1957
5 Reg.-Bez. Pfalz								
5 13 Kreisfreie Stadt Landau in der Pfalz . . . . .	R Kreisfreie Stadt Landau i.d. Pfalz . . . . . in Kreisfreie Stadt Landau in der Pfalz . . . . .							-
5 14 Kreisfreie Stadt Ludwigshafen am Rhein . . . . .	R Kreisfreie Stadt Ludwigshafen a. Rhein . . . . . in Kreisfreie Stadt Ludwigshafen am Rhein . . . . .							-
5 15 Kreisfreie Stadt Neustadt an der Weinstraße . . . . .	R Kreisfreie Stadt Neustadt a.d. Weinstraße . . . . . in Kreisfreie Stadt Neustadt an der Weinstraße . . . . .							-
5 16 Kreisfreie Stadt Pirmasens . . . . .	Änderung der Grenze der kreisfreien Stadt durch Eingliederung eines Gebietsteils mit 889 Einwohnern am 13.9.1950 bzw. 964 Einwohnern am 25.9.1956 aus dem Landkreis Pirmasens . . . . .	41 972	+ 889	42 861	50 480	+ 964	51 444	20.10.1956
	Änderung der Grenze der kreisfreien Stadt durch Eingliederung eines Gebietsteils mit je 26 Einwohnern am 13.9.1950 und 25.9.1956 in den Landkreis Pirmasens . . . . .	42 861	- 26	42 835	51 444	- 26	51 418	1. 7.1958
5 37 Landkreis Landau in der Pfalz . . . . .	R Landkreis Landau i.d. Pfalz . . . . . in Landkreis Landau in der Pfalz . . . . .							-
5 38 Landkreis Ludwigshafen am Rhein . . . . .	R Landkreis Ludwigshafen a. Rhein . . . . . in Landkreis Ludwigshafen am Rhein . . . . .							-
5 39 Landkreis Neustadt an der Weinstraße . . . . .	R Landkreis Neustadt a.d. Weinstraße . . . . . in Landkreis Neustadt an der Weinstraße . . . . .							-
5 40 Landkreis Pirmasens . . . . .	Änderung der Kreisgrenze durch Eingliederung eines Gebietsteils mit 889 Einwohnern am 13.9.1950 bzw. 964 Einwohnern am 25.9.1956 in die kreisfreie Stadt Pirmasens . . . . .	67 341	- 889	66 452	74 133	- 964	73 169	20.10.1956
	Änderung der Kreisgrenze durch Eingliederung eines Gebietsteils mit je 26 Einwohnern am 13.9.1950 und 25.9.1956 aus der kreisfreien Stadt Pirmasens . . . . .	66 452	+ 26	66 478	73 169	+ 26	73 195	1. 7.1958
08 Baden-Württemberg								
2 Reg.-Bez. Nordbaden								
2 12 Kreisfreie Stadt Karlsruhe . . . . .	Änderung der Grenze der kreisfreien Stadt durch Eingliederung eines Gebietsteils mit 2 Einwohnern am 13.9.1950 bzw. 45 Einwohnern am 25.9.1956 aus dem Landkreis Karlsruhe . . . . .	198 840	+ 2	198 842	222 237	+ 45	222 282	1. 4.1958
2 34 Landkreis Karlsruhe . . . . .	Änderung der Kreisgrenze durch Eingliederung eines Gebietsteils mit 2 Einwohnern am 13.9.1950 bzw. 45 Einwohnern am 25.9.1956 in die kreisfreie Stadt Karlsruhe . . . . .	141 642	- 2	141 640	152 658	- 45	152 613	1. 4.1958
3 Reg.-Bez. Südbaden								
3 12 Kreisfreie Stadt Freiburg im Breisgau . . . . .	R Kreisfreie Stadt Freiburg . . . . . in Kreisfreie Stadt Freiburg im Breisgau . . . . .							-
3 40 Landkreis Hochschwarzwald . . . . .	NÄ Landkreis Neustadt . . . . . in Landkreis Hochschwarzwald . . . . .							10.11.1956
09 Bayern								
1 Reg.-Bez. Oberbayern								
1 12 Kreisfreie Stadt Freising . . . . .	Änderung der Grenze der kreisfreien Stadt durch Eingliederung eines Gebietsteils mit 7 Einwohnern am 13.9.1950 aus dem Landkreis Freising . . . . .	25 484	+ 7	25 491	24 633	-	24 633	15. 2.1960
1 15 Kreisfreie Stadt München . . . . .	Änderung des Bevölkerungsstandes der kreisfreien Stadt am 13.9.1950 bzw. 25.9.1956 durch Berichtigung . . . . .	830 795	+ 12	830 807	962 860	+ 15	962 875	1957 <sup>1)</sup>
	Änderung des Bevölkerungsstandes der kreisfreien Stadt am 13.9.1950 bzw. 25.9.1956 durch Berichtigung . . . . .	830 807	+ 3	830 810	962 875	+ 7	962 882	1958 <sup>1)</sup>
1 16 Kreisfreie Stadt Rosenheim . . . . .	Änderung der Grenze der kreisfreien Stadt durch Eingliederung eines Gebietsteils mit 24 Einwohnern am 13.9.1950 bzw. 31 Einwohnern am 25.9.1956 in den Landkreis Bad Aibling . . . . .	29 937	- 24	29 913	30 472	- 31	30 441	1. 4.1958
1 33 Landkreis Bad Aibling . . . . .	Änderung der Kreisgrenze durch Eingliederung eines Gebietsteils mit 24 Einwohnern am 13.9.1950 bzw. 31 Einwohnern am 25.9.1956 aus der kreisfreien Stadt Rosenheim . . . . .	45 083	+ 24	45 107	42 158	+ 31	42 189	1. 4.1958

1) Am 13.9.1950 bzw. am 25.9.1956 bewohntes gemeindefreies Gebiet des Landkreises München stellte sich nachträglich als Gemeindegebiet der kreisfreien Stadt München heraus.



1. Systematisches Verzeichnis der Namens- und Grenzänderungen von Ländern,  
Regierungs- (Verwaltungs-) bezirken, kreisfreien Städten und Landkreisen für die Zeit vom 26.9.1956 bis 5.6.1961

09 1 34 - 09 4 44

Land Regierungs- (Verwaltungs-) bezirk, Kreisfreie Stadt, Landkreis	Art der Änderung	Wohnbevölkerung am						Wirkungs- datum
		13.9.1950			25.9.1956			
		vor der Änderung	Zu- (+) bzw. Ab- nahme (-)	nach der Änderung	vor der Änderung	Zu- (+) bzw. Ab- nahme (-)	nach der Änderung	
09 Bayern								
1 Reg.- Bez. Oberbayern								
1 36 Landkreis Dachau . . . . .	Änderung der Kreisgrenze durch Eingliederung eines Gebietsteils mit 5 Einwohnern am 13.9.1950 bzw. 6 Einwohnern am 25.9.1956 in den Landkreis Pfaffenhofen a.d. Ilm . . . . .	60 483	- 5	60 478	62 594	- 6	62 588	1.10.1958
1 38 Landkreis Erding . . . . .	Änderung der Kreisgrenze durch Eingliederung eines Gebietsteils mit 6 Einwohnern am 13.9.1950 bzw. 4 Einwohnern am 25.9.1956 aus dem Landkreis Freising . . . . .	65 552	+ 6	65 558	62 292	+ 4	62 296	1. 4.1957
1 39 Landkreis Freising . . . . .	Änderung der Kreisgrenze durch Eingliederung eines Gebietsteils mit 6 Einwohnern am 13.9.1950 bzw. 4 Einwohnern am 25.9.1956 in den Landkreis Erding . . . . .	50 879	- 6	50 873	46 970	- 4	46 966	1. 4.1957
	Änderung der Kreisgrenze durch Eingliederung eines Gebietsteils mit 7 Einwohnern am 13.9.1950 in die kreisfreie Stadt Freising . . . . .	50 873	- 7	50 866	46 966	-	46 966	15. 2.1960 2. 2.1961
1 46 Landkreis Mühldorf a. Inn . . . . .	F Landkreis Mühldorf . . . . . in Landkreis Mühldorf a. Inn . . . . .							
1 47 Landkreis München . . . . .	Änderung des Bevölkerungsstandes des Landkreises am 13.9.1950 bzw. 25.9.1956 durch Berichtigung . .	86 104	- 12	86 092	96 589	- 15	96 574	1957 1)
	Änderung des Bevölkerungsstandes des Landkreises am 13.9.1950 bzw. 25.9.1956 durch Berichtigung . .	86 092	- 3	86 089	96 574	- 7	96 567	1958 1)
1 48 Landkreis Pfaffenhofen a.d. Ilm	Änderung der Kreisgrenze durch Eingliederung eines Gebietsteils mit 5 Einwohnern am 13.9.1950 bzw. 6 Einwohnern am 25.9.1956 aus dem Landkreis Dachau . . . . .	54 391	+ 5	54 396	49 505	+ 6	49 511	1.10.1958
2 Reg.- Bez. Niederbayern								
2 12 Kreisfreie Stadt Landshut . . . . .	Änderung der Grenze der kreisfreien Stadt durch Eingliederung von Gebietsteilen mit 404 bzw. 143 Einwohnern am 25.9.1956 aus dem Landkreis Landshut	46 785	-	46 785	47 223	+ 547	47 770	1. 1.1961
2 13 Kreisfreie Stadt Passau . . . . .	Änderung der Grenze der kreisfreien Stadt durch Eingliederung eines Gebietsteils mit je 3 Einwohnern am 13.9.1950 und 25.9.1956 aus dem Landkreis Passau . . . . .	34 351	+ 3	34 354	32 913	+ 3	32 916	1. 4.1958
2 40 Landkreis Landshut . . . . .	Änderung der Kreisgrenze durch Eingliederung von Gebietsteilen mit 404 bzw. 143 Einwohnern am 25.9.1956 in die kreisfreie Stadt Landshut . . . . .	40 863	-	40 863	37 838	- 547	37 291	1. 1.1961
2 43 Landkreis Passau . . . . .	Änderung der Kreisgrenze durch Eingliederung eines Gebietsteils mit je 3 Einwohnern am 13.9.1950 und 25.9.1956 in die kreisfreie Stadt Passau . . . . .	64 891	- 3	64 888	59 399	- 3	59 396	1. 4.1958
2 46 Landkreis Rottenburg a.d. Laaber . . . . .	F Landkreis Rottenburg . . . . . in Landkreis Rottenburg a.d. Laaber . . . . .							12. 2.1960
3 Reg.- Bez. Oberpfalz								
3 15 Kreisfreie Stadt Weiden i.d. OPf. . . . .	F Kreisfreie Stadt Weiden . . . . . in Kreisfreie Stadt Weiden i.d. OPf. . . . .							8. 9.1960
4 Reg.- Bez. Oberfranken								
4 11 Kreisfreie Stadt Bamberg . . . . .	Änderung der Grenze der kreisfreien Stadt durch Eingliederung eines Gebietsteils mit 11 Einwohnern am 13.9.1950 bzw. 42 Einwohnern am 25.9.1956 aus dem Landkreis Bamberg . . . . .	76 221	+ 11	76 232	75 116	+ 42	75 158	15. 2.1960
4 12 Kreisfreie Stadt Bayreuth . . . . .	Änderung der Grenze der kreisfreien Stadt durch Eingliederung eines Gebietsteils mit 5 Einwohnern am 13.9.1950 bzw. 6 Einwohnern am 25.9.1956 aus dem Landkreis Bayreuth . . . . .	58 800	+ 5	58 805	59 544	+ 6	59 550	1. 1.1961
4 15 Kreisfreie Stadt Hof . . . . .	Änderung der Grenze der kreisfreien Stadt durch Eingliederung eines Gebietsteils mit 204 Einwohnern am 13.9.1950 bzw. 175 Einwohnern am 25.9.1956 aus dem Landkreis Hof . . . . .	61 033	+ 204	61 237	56 653	+ 175	56 828	1. 1.1960
4 19 Kreisfreie Stadt Selb . . . . .	Änderung der Grenze der kreisfreien Stadt durch Eingliederung eines Gebietsteils mit 11 Einwohnern am 25.9.1956 aus dem Landkreis Rehau . . . . .	18 828	-	18 828	19 083	+ 11	19 094	1.10.1958
4 31 Landkreis Bamberg . . . . .	Änderung der Kreisgrenze durch Eingliederung eines Gebietsteils mit 11 Einwohnern am 13.9.1950 bzw. 42 Einwohnern am 25.9.1956 in die kreisfreie Stadt Bamberg . . . . .	78 881	- 11	78 870	77 978	- 42	77 936	15. 2.1960
4 32 Landkreis Bayreuth . . . . .	Änderung der Kreisgrenze durch Eingliederung eines Gebietsteils mit 5 Einwohnern am 13.9.1950 bzw. 6 Einwohnern am 25.9.1956 in die kreisfreie Stadt Bayreuth . . . . .	50 634	- 5	50 629	46 410	- 6	46 404	1. 1.1961
4 37 Landkreis Hof . . . . .	Änderung der Kreisgrenze durch Eingliederung eines Gebietsteils mit 204 Einwohnern am 13.9.1950 bzw. 175 Einwohnern am 25.9.1956 in die kreisfreie Stadt Hof . . . . .	35 009	- 204	34 805	33 610	- 175	33 435	1. 1.1960
4 44 Landkreis Rehau . . . . .	Änderung der Kreisgrenze durch Eingliederung eines Gebietsteils mit 11 Einwohnern am 25.9.1956 in die kreisfreie Stadt Selb . . . . .	28 744	-	28 744	27 966	- 11	27 955	1.10.1958

1) Am 13.9.1950 bzw. am 25.9.1956 bewohntes gemeindefreies Gebiet des Landkreises München stellte sich nachträglich als Gemeindegebiet der kreisfreien Stadt München heraus.

1. Systematisches Verzeichnis der Namens- und Grenzänderungen von Ländern,  
Regierungs- (Verwaltungs-) bezirken, kreisfreien Städten und Landkreisen für die Zeit vom 26.9.1956 bis 5.6.1961

09 4 45 - 10 0 37

Land Regierungs- (Verwaltungs-) bezirk, Kreisfreie Stadt, Landkreis	Art der Änderung	Wohnbevölkerung am						Wirkungs- datum
		13.9.1950 <sup>1)</sup>			25.9.1956 <sup>2)</sup>			
		vor der Änderung	Zu- (+) bzw. Ab- nahme (-)	nach der Änderung	vor der Änderung	Zu- (+) bzw. Ab- nahme (-)	nach der Änderung	
09 Bayern								
5 Reg.-Bez. Mittelfranken								
5 11 Kreisfreie Stadt Ansbach . . .	Änderung der Grenze der kreisfreien Stadt durch Eingliederung eines Gebietsteils mit 26 Einwohnern am 13.9.1950 bzw. 49 Einwohnern am 25.9.1956 aus dem Landkreis Ansbach . . . . .	33 891	+ 26	33 917	33 237	+ 49	33 286	1. 1.1960
	Änderung der Grenze der kreisfreien Stadt durch Eingliederung von Gebietsteilen mit 184 Einwohnern am 13.9.1950 bzw. 109 Einwohnern am 25.9.1956 aus dem Landkreis Ansbach . . . . .	33 917	+ 184	34 101	33 286	+ 109	33 395	1. 4.1961
5 12 Kreisfreie Stadt Eichstätt . .	Änderung der Grenze der kreisfreien Stadt durch Eingliederung eines Gebietsteils mit 6 Einwohnern am 25.9.1956 aus dem Landkreis Eichstätt . . . . .	10 883	-	10 883	11 410	+ 6	11 416	1. 2.1960
5 13 Kreisfreie Stadt Erlangen . . .	Änderung der Grenze der kreisfreien Stadt durch Eingliederung eines Gebietsteils mit 13 Einwohnern am 25.9.1956 in den Landkreis Erlangen . . . . .	50 690	-	50 690	60 378	- 13	60 365	1. 4.1957
	Änderung der Grenze der kreisfreien Stadt durch Eingliederung eines Gebietsteils mit 15 Einwohnern am 25.9.1956 aus dem Landkreis Erlangen . . . . .	50 690	-	50 690	60 365	+ 15	60 380	1. 4.1960
5 15 Kreisfreie Stadt Nürnberg . .	Änderung der Grenze der kreisfreien Stadt durch Eingliederung eines Gebietsteils mit 29 Einwohnern am 25.9.1956 in den Landkreis Schwabach . . . . .	364 717	-	364 717	424 306	- 29	424 277	1. 1.1961
5 17 Kreisfreie Stadt Schwabach . .	Änderung der Grenze der kreisfreien Stadt durch Eingliederung eines Gebietsteils mit 989 Einwohnern am 13.9.1950 bzw. 1 095 Einwohnern am 25.9.1956 aus dem Landkreis Schwabach . . . . .	20 444	+ 989	21 433	21 438	+ 1095	22 533	20. 2.1960
5 31 Landkreis Ansbach . . . . .	Änderung der Kreisgrenze durch Eingliederung eines Gebietsteils mit 26 Einwohnern am 13.9.1950 bzw. 49 Einwohnern am 25.9.1956 in die kreisfreie Stadt Ansbach . . . . .	55 295	- 26	55 269	50 416	- 49	50 367	1. 1.1960
	Änderung der Kreisgrenze durch Eingliederung von Gebietsteilen mit 184 Einwohnern am 13.9.1950 bzw. 109 Einwohnern am 25.9.1956 in die kreisfreie Stadt Ansbach . . . . .	55 269	- 184	55 085	50 367	- 109	50 258	1. 4.1961
5 33 Landkreis Eichstätt . . . . .	Änderung der Kreisgrenze durch Eingliederung eines Gebietsteils mit 6 Einwohnern am 25.9.1956 in die kreisfreie Stadt Eichstätt . . . . .	32 657	-	32 657	29 632	- 6	29 626	1. 2.1960
5 34 Landkreis Erlangen . . . . .	Änderung der Grenze des Landkreises durch Eingliederung eines Gebietsteils mit 13 Einwohnern am 25.9.1956 aus der kreisfreien Stadt Erlangen . .	24 476	-	24 476	27 480	+ 13	27 493	1. 4.1957
	Änderung der Kreisgrenze durch Eingliederung eines Gebietsteils mit 5 Einwohnern am 13.9.1950 bzw. 8 Einwohnern am 25.9.1956 in den Landkreis Lauf (Pegnitz) . . . . .	24 476	- 5	24 471	27 493	- 8	27 485	1.10.1958
	Änderung der Kreisgrenze durch Eingliederung eines Gebietsteils mit 15 Einwohnern am 25.9.1956 in die kreisfreie Stadt Erlangen . . . . .	24 471	-	24 471	27 485	- 15	27 470	1. 4.1960
5 40 Landkreis Lauf (Pegnitz) . . .	Änderung der Kreisgrenze durch Eingliederung eines Gebietsteils mit 5 Einwohnern am 13.9.1950 bzw. 8 Einwohnern am 25.9.1956 aus dem Landkreis Erlangen . . . . .	44 059	+ 5	44 064	45 466	+ 8	45 474	1.10.1958
5 45 Landkreis Schwabach . . . . .	Änderung der Kreisgrenze durch Eingliederung eines Gebietsteils mit 989 Einwohnern am 13.9.1950 bzw. 1 095 Einwohnern am 25.9.1956 in die kreisfreie Stadt Schwabach . . . . .	52 217	- 989	51 228	53 265	- 1095	52 170	20. 2.1960
	Änderung der Kreisgrenze durch Eingliederung eines Gebietsteils mit 29 Einwohnern am 25.9.1956 von der kreisfreien Stadt Nürnberg . . . . .	51 228	-	51 228	52 170	+ 29	52 199	1. 1.1961
7 Reg.-Bez. Schwaben								
7 11 Kreisfreie Stadt Augsburg . .	Änderung der Grenze der kreisfreien Stadt durch Eingliederung eines Gebietsteils mit 6 Einwohnern am 13.9.1950 bzw. 7 Einwohnern am 25.9.1956 aus dem Landkreis Augsburg . . . . .	185 177	+ 6	185 183	200 236	+ 7	200 243	1. 1.1960
7 31 Landkreis Augsburg . . . . .	Änderung der Kreisgrenze durch Eingliederung eines Gebietsteils mit 6 Einwohnern am 13.9.1950 bzw. 7 Einwohnern am 25.9.1956 in die kreisfreie Stadt Augsburg . . . . .	81 649	- 6	81 643	90 340	- 7	90 333	1. 1.1960
10 (ehemals 48) Saarland								
0 11 Kreisfreie Stadt Saarbrücken .	Änderung der Grenze der kreisfreien Stadt durch Eingliederung eines Gebietsteils mit 246 Einwohnern am 14.11.1951 bzw. 225 Einwohnern am 18.3.1959 aus dem Landkreis Saarbrücken . . . . .	111 450	+ 246	111 696	125 486	+ 225	125 711	1. 1.1960
0 34 Landkreis Saarbrücken . . . .	Änderung der Kreisgrenze durch Eingliederung eines Gebietsteils mit 246 Einwohnern am 14.11.1951 bzw. 225 Einwohnern am 18.3.1959 in die kreisfreie Stadt Saarbrücken . . . . .	244 470	- 246	244 224	251 554	- 225	251 329	1. 1.1960

1) Für das Saarland Stand am 14.11.1951. - 2) Für das Saarland Stand am 18.3.1959.

## 2. Systematisches Verzeichnis der Namens- und Grenzänderungen von Gemeinden für die Zeit vom 26.9.1956 bis 5.6.1961

01 1 11 - 01 1 41

Kreisfreie Stadt, Landkreis	Art der Änderung und betroffene Gemeinden	Wohnbevölkerung am						Wirkungs- datum
		13.9.1950			25.9.1956			
		vor der Änderung	Zu- (+) bzw. Ab- nahme (-)	nach der Änderung	vor der Änderung	Zu- (+) bzw. Ab- nahme (-)	nach der Änderung	
01 Schleswig-Holstein								
1 12 Kreisfreie Stadt Kiel	Kiel, Stadt	254 449	+ 1 380	255 829	256 727	+ 1 633	258 360	1. 4. 1958
1 42 Landkreis Rendsburg	E der Gem. Suchsdorf	1 380	- 1 380	-	1 633	- 1 633	-	
	Kiel, Stadt	255 829	+ 1 626	257 455	258 360	+ 1 220	259 580	1. 4. 1959
1 31 Landkreis Eckernförde	E der Gem. Schilksee	1 626	- 1 626	-	1 220	- 1 220	-	
	Kiel, Stadt	257 455	1)	257 455	259 580	1)	259 580	1. 1. 1961
1 41 Landkreis Plön	T von Klausdorf	2 277	1)	2 277	2 804	1)	2 804	
1 31 Landkreis Eckernförde	T von Dänischenhagen	2 078	- 23	2 055	1 721	- 19	1 702	1. 4. 1958
	nach Strande	1 360	+ 23	1 383	989	+ 19	1 008	
	E der Gem. Schilksee	1 626	- 1 626	-	1 220	- 1 220	-	1. 4. 1959
1 12 Kreisfreie Stadt Kiel	in Kiel, Stadt	255 829	+ 1 626	257 455	258 360	+ 1 220	259 580	
	Änderung der Kreisgrenze	86 646	- 1 626	85 020	66 565	- 1 220	65 345	1. 4. 1959
1 32 Landkreis Eiderstedt	R Ulvesbüll							-
	in Uelvesbüll							
1 33 Landkreis Eutin	R Timmendorferstrand an der Ostsee							-
	in Timmendorferstrand a. O.							
1 34 Landkreis Flensburg	R Stenderup bei Gelting							-
	in Stenderup b. Gelting							
	R Stenderup bei Havetoft							-
	in Stenderup b. Havetoft							
	E der Gem. Oxbüll	289	- 289	-	217	- 217	-	1. 10. 1959
	" " Ulstrup	162	- 162	-	127	- 127	-	
	in Wees	410	+ 451	861	323	+ 344	667	
1 35 Landkreis Herzogtum Lauenburg	R Lauenburg an der Elbe, Stadt							-
	in Lauenburg/Elbe, Stadt							
	R Niendorf/Amt Anker							-
	in Niendorf b. Berkenthin							
	R Niendorf an der Stecknitz							-
	in Niendorf/Stecknitz							
	R Sachsenwald, Gutsbezirk							-
	in Sachsenwald (Forstgutsbezirk)							
	R Wentorf, Amt Sandesneben							-
	in Wentorf (Amt Sandesneben)							
	R Wentorf bei Hamburg							-
	in Wentorf b. Hamburg							
	NÄ Wentorf (bei Reinbek)							1. 1. 1957
	in Wentorf bei Hamburg							
	T von Grabau	381	- 8	373	278	- 6	272	1. 4. 1959
	nach Schwarzenbek, Stadt	6 732	+ 8	6 740	7 282	+ 6	7 288	
	NÄ Aumühle - Billenkamp							1. 11. 1959
	in Aumühle							
1 36 Landkreis Husum	R Ostenfeld							-
	in Ostenfeld (Kreis Husum)							
1 37 Landkreis Norderdithmarschen	R Wellerhop							-
	in Wellerhoop							
	T von Krempel	563	- 14	549	422	- 10	412	1. 10. 1958
	nach Lunden	3 136	+ 14	3 150	2 459	+ 10	2 469	
	E der Gem. Oesterborstel	1 303	- 1 303	-	877	- 877	-	1. 10. 1959
	in Tellingstedt	1 410	+ 1 303	2 713	1 024	+ 877	1 901	
1 38 Landkreis Oldenburg (Holstein)	R Burg auf Fehmarn, Stadt							-
	in Burg (Fehmarn), Stadt							
	R Dänschendorf auf Fehmarn							-
	in Dänschendorf							
	R Meeschendorf auf Fehmarn							-
	in Meeschendorf (Fehmarn)							
	R Neustadt in Holstein, Stadt							-
	in Neustadt (Holstein), Stadt							
	R Oldenburg in Holstein, Stadt							-
	in Oldenburg (Holstein), Stadt							
	R Petersdorf auf Fehmarn							-
	in Petersdorf (Fehmarn)							
	T von Altenkrempe	1 907	- 4	1 903	1 408	- 3	1 405	1. 10. 1957
	nach Schönwalde am Bungsberg	2 607	+ 4	2 611	2 062	+ 3	2 065	
1 39 Landkreis Pinneberg	R Groß Offenseth - Aspern							-
	in Groß Offenseth							
	R Klein Offenseth - Sparrieshoop							-
	in Klein Offenseth							
1 41 Landkreis Plön	R Groß Barkau							-
	in Großbarkau							
	R Schönberg i. Holstein							-
	in Schönberg (Holstein)							
	T von Waterneverstorf	901	- 5	896	721	- 4	717	1. 4. 1957
	nach Neudorf	1 160	+ 5	1 165	873	+ 4	877	
	NÄ Groß Harrie							1. 10. 1960
	in Großharrie							

1) Die Einwohner des umgegliederten Gebiets wurden bei den Zählungen am 13.9.1950 und am 25.9.1956 bereits in der kreisfreien Stadt Kiel erfaßt.



01 1 41 - 01 1 48

Kreisfreie Stadt, Landkreis	Art der Änderung und betroffene Gemeinden	Wohnbevölkerung am						Wirkungs- datum
		13.9.1950			25.9.1956			
		vor der Änderung	Zu- (+) bzw. Ab- nahme (-)	nach der Änderung	vor der Änderung	Zu- (+) bzw. Ab- nahme (-)	nach der Änderung	
01 Schleswig-Holstein								
1 41 Landkreis Plön	T von Klausdorf	2 277	1)	2 277	2 804	1)	2 804	1. 1.1961
1 12 Kreisfreie Stadt Kiel	nach Kiel, Stadt	257 455	1)	257 455	259 580	1)	259 580	
	Änderung der Kreisgrenze	124 276	1)	124 276	107 321	1)	107 321	1. 1.1961
1 42 Landkreis Rendsburg	R Deutsch Nienhof in Deutsch-Nienhof							-
	R Ostfeld in Ostfeld (Kreis Rendsburg)							-
	R Rade bei Hohenwestedt in Rade b. Hohenwestedt							-
	R Rade bei Rendsburg in Rade b. Rendsburg							-
	R Schülpe bei Nortorf in Schülpe b. Nortorf							-
	R Schülpe bei Rendsburg in Schülpe b. Rendsburg							-
	T von Ellendorf nach Bokel	446 639	- 7 + 7	439 646	322 488	- 5 + 5	317 493	1.10.1957
1 12 Kreisfreie Stadt Kiel	E der Gem. Suchsdorf in Kiel, Stadt	1 380 254 449	- 1 380 + 1 380	- 255 829	1 633 256 727	- 1 633 + 1 633	- 258 360	1. 4.1958
	Änderung der Kreisgrenze	185 229	- 1 380	183 849	155 616	- 1 633	153 983	1. 4.1958
1 43 Landkreis Schleswig	R Mohrkirch-Osterholz in Mohrkirchosterholz							-
	R Mohrkirch-Westerholz in Mohrkirchwesterholz							-
1 44 Landkreis Segeberg	T von Nützen nach Lentförden	1 396 1 250	- 4 + 4	1 392 1 254	1 049 973	- -	1 049 973	1. 4.1956
	T von Boostedt nach Gadeland	2 171 2 278	- 30 + 30	2 141 2 308	1 760 2 525	- 25 + 25	1 735 2 550	1. 4.1957
	T von Bornhöved nach Trappenkamp	2 483 722	- 4 + 4	2 479 726	1 880 796	- 3 + 3	1 877 799	1.10.1957
1 45 Landkreis Steinburg	R Neuendorf bei Wilster in Neuendorf b. Wilster							-
	R Peißen in Peissen							-
	R Rosdorf in Rosdorf (Holstein)							-
	T von Engelbrechtsche Wildnis nach Glückstadt, Stadt	1 420 12 551	- 97 + 97	1 323 12 648	988 11 699	- -	988 11 699	1. 4.1956
	NÄ Lockstedter Lager in Hohenlockstedt							1.10.1956
	T von Münsterdorf nach Breitenburg	1 639 516	- 4 + 4	1 635 520	1 380 616	- 3 + 3	1 377 619	1. 4.1957
	R Neuendorf in Holstein in Neuendorf b. Elmshorn							-
	T von Blomesche Wildnis nach Glückstadt, Stadt	1 840 12 648	- 35 + 35	1 805 12 683	1 348 11 699	- 26 + 26	1 322 11 725	1. 4.1959
	F Horst in Horst (Holstein)							1. 3.1960
	E der Gem. Rensing in Kellinghusen, Stadt	353 8 797	- 353 + 353	- 9 150	233 7 145	- 233 + 233	- 7 378	1. 4.1960
1 46 Landkreis Stormarn	R Ahrensfelde, Kirchspiel Ahrensburg in Ahrensfelde							-
	R Havighorst, Kirchspiel Oldesloe in Havighorst b. Bad Oldesloe							-
	R Havighorst bei Reinbek in Havighorst b. Reinbek							-
	R Lasbek-Dorf in Lasbek, Dorf							-
	R Lasbek-Gut in Lasbek, Gut							-
	T von Schöningstedt nach Glinde	3 613 5 667	- 130 + 130	3 483 5 797	3 720 5 744	- 133 + 133	3 587 5 877	1.10.1957
	T von Glashütte nach Harksheide	2 667 6 043	- 16 + 16	2 651 6 059	2 742 6 814	- 16 + 16	2 726 6 830	1. 4.1959
1 47 Landkreis Süderdithmarschen	R Burg in Dithmarschen in Burg (Dithmarschen)							-
	NÄ Kattrepel-Kattrepelderdeich in Kattrepel							1. 4.1958
	NÄ Schmedeswurth-Auenbüttel-Menghusen in Schmedeswurth							1. 4.1958
1 48 Landkreis Südtondern	R Hörnum in Hörnum (Sylt)							-
	R Süderende auf Föhr in Süderende							-

1) Die Einwohner des umgegliederten Gebiets wurden bei den Zählungen am 13.9.1950 und am 25.9.1956 bereits in der kreisfreien Stadt Kiel erfasst.

Kreisfreie Stadt, Landkreis	Art der Änderung und betroffene Gemeinden	Wohnbevölkerung am						Wirkungs- datum
		13.9.1950			25.9.1956			
		vor der Änderung	Zu- (+) bzw. Ab- nahme (-)	nach der Änderung	vor der Änderung	Zu- (+) bzw. Ab- nahme (-)	nach der Änderung	
01 Schleswig-Holstein								
1 48 Landkreis Südtondern	N der Gem. Friedrich-Wilhelm-Lübke-Koog aus T von Horsbüll von Nordfriesisches Wattenmeer N der Gem. Bosbüll aus T von Klisbüll NÄ Dagebüllerkooog in Dagebüll V Niebüll in Niebüll, Stadt	— 592 — — 1 207 — — —	— — — + 187 - 187 — — —	— 592 — 187 1 020 — — —	— 410 — — 971 — — —	— — — + 161 - 161 — — —	— 410 — 161 810 — — —	1. 10. 1957   1. 4. 1958  1. 7. 1959 2. 2. 1960
03 Niedersachsen								
1 Reg.-Bez. Hannover								
1 31 Landkreis Grafschaft Diepholz	NÄ Kantrup in Cantrup NÄ Kornau, Flecken in Cornau, Flecken							12. 6. 1957 12. 6. 1957
1 33 Landkreis Grafschaft Schaumburg	NÄ Klein Hegesdorf in Kleinhegesdorf							12. 6. 1957
1 34 Landkreis Hameln-Pyrmont	Pyrmont, Bad, Stadt V der Rechtsstellung einer selbständigen Stadt im Sinne der Niedersächsischen Gemeindeordnung							1. 11. 1956
1 35 Landkreis Hannover	F Egestorf in Egestorf am Deister T von Barsinghausen nach Hohenbostel am Deister T von Hohenbostel am Deister nach Barsinghausen F Bredenbeck in Bredenbeck am Deister V Langenhagen in Langenhagen, Stadt	10 263 1 620 — — — — — — —	- 23 + 23 - 12 + 12 — — — — —	— — 1 631 10 252 — — — — —	10 639 1 329 — — — — — — —	- 50 + 50 - 10 + 10 — — — — —	— — 1 369 10 599 — — — — —	1. 4. 1958  25. 11. 1958 1. 3. 1959
1 36 Landkreis Neustadt am Rübenberge	Z der Gem. Mandelsloh in der Wiek " " Mandelsloh über dem See zu Mandelsloh	470 681 —	- 470 - 681 + 1 151	— — 1 151	365 578 —	- 365 - 578 + 943	— — 943	1. 4. 1959
1 37 Landkreis Nienburg (Weser)	V Erichshagen in Erichshagen, Flecken N der Gem. Darlaten aus dem Gutsbezirk Darlaten " " " Wensemoor T von Huddestorf nach Jenhorst	— — — 348 — 940 656	+ 348 - 348 — — — - 8 + 8	348 — — — — 932 664	— — — 388 3 713 462	+ 391 - 388 - 3 — - 8 + 8	391 — — — 705 470	1. 4. 1957  1. 1. 1961
1 38 Landkreis Schaumburg-Lippe	E von Forstbezirk Hagenburg in Großenheidorn " Hagenburg, Flecken " Steinhude, Flecken E von Schloßbezirk Hagenburg in Steinhude, Flecken T von Baum, gemeindefreies Gebiet nach Rusbend T von Brandshof, gemeindefreies Gebiet nach Hörkamp-Langenbruch " Oberwöhren " Wendthagen-Ehlen	27 2 260 2 089 4 106 11 4 133 93 557 108 499 535 1 262	- 27 — — + 27 - 11 + 11 — — - 71 + 23 + 10 + 38	— 2 260 2 089 4 133 — 4 144 93 557 37 522 545 1 300	20 1 938 1 870 3 667 5 3 687 156 461 113 397 485 1 043	- 20 — — + 20 - 5 + 5 - 17 + 17 - 72 + 23 + 8 + 41	— 1 938 1 870 3 687 — 3 692 139 478 41 420 493 1 084	1. 10. 1956  1. 10. 1956 1. 1. 1959 1. 5. 1959
2 Reg.-Bez. Hildesheim								
2 11 Kreisfreie Stadt Göttingen	Göttingen, Stadt	78 680	+ 4	78 684	78 448	+ 4	78 452	1. 4. 1960
2 34 Landkreis Göttingen	T von Grone	4 659	- 4	4 655	4 564	- 4	4 560	
2 31 Landkreis Alfeld (Leine)	T von Elze, Stadt nach Mehle V Duingen in Duingen, Flecken V Eime in Eime, Flecken V Lamspringe in Lamspringe, Flecken NÄ Kapellenhagen in Capellenhagen	6 025 1 716 — — — — — — —	- 44 + 44 — — — — — — —	5 981 1 760 — — — — — — —	6 057 1 502 — — — — — — —	- 52 + 52 — — — — — — —	6 005 1 554 — — — — — — —	1. 4. 1959 7. 7. 1959 7. 7. 1959 7. 7. 1959 1. 12. 1959

03 2 31 - 03 3 31

Kreisfreie Stadt, Landkreis	Art der Änderung und betroffene Gemeinden	Wohnbevölkerung am						Wirkungs- datum
		13.9.1950			25.9.1956			
		vor der Änderung	Zu- (+) bzw. Ab- nahme (-)	nach der Änderung	vor der Änderung	Zu- (+) bzw. Ab- nahme (-)	nach der Änderung	
03 Niedersachsen								
2 Reg.-Bez. Hildesheim								
2 31 Landkreis Alfeld (Leine) .....	T von Langenholzen .....	1 097	- 49		1 046	- 43		1. 4.1960
	nach Sack .....	611	+ 49		481	+ 43		
	T von Sack .....		-	660		- 31	493	
	nach Langenholzen .....		-	1 048		+ 31	1 034	
	T von Röllinghausen .....	416	- 4	412	433	- 5	428	1. 1.1961
	nach Alfeld, Stadt .....	13 323	+ 4	13 327	13 053	+ 5	13 058	
	F Alfeld, Stadt .....							14. 2.1961
	in Alfeld (Leine), Stadt .....							
2 32 Landkreis Duderstadt .....	T von Duderstadt, Stadt .....	11 511	- 60	11 451	10 559	- 122	10 437	1. 4.1959
	nach Gerblingerode .....	1 030	+ 60	1 090	884	+ 122	1 006	
2 34 Landkreis Göttingen .....	V Bovenden .....							7. 7.1959
	in Bovenden, Flecken .....							
	T von Grone .....	4 659	- 4	4 655	4 564	- 4	4 560	1. 4.1960
2 11 Kreisfreie Stadt Göttingen ...	nach Göttingen, Stadt .....	78 680	+ 4	78 684	78 448	+ 4	78 452	
	Änderung der Kreisgrenze .....	65 411	- 4	65 407	59 101	- 4	59 097	1. 4.1960
2 35 Landkreis Hildesheim-Marienburg ..	T von Klein Giesen .....	958	- 5	953	768	- 1	767	1.10.1958
	nach Groß Giesen .....	1 866	+ 5	1 871	1 885	+ 1	1 886	
	T von Marienburg .....	350	-	350	278	- 25	253	1. 1.1959
	nach Söhre .....	1 032	-	1 032	936	+ 25	961	
2 37 Landkreis Münden .....	E von Forst Bramwald .....	-	-	-	-	-	-	1.10.1958
	in Bühren .....	874	-	874	726	-	726	
	" Ellershausen bei Münden .....	447	-	447	325	-	325	
	" Hemeln .....	1 109	-	1 109	919	-	919	
2 38 Landkreis Northeim .....	V Adelebsen .....							7. 7.1959
	in Adelebsen, Flecken .....							
	V Lauenförde .....							4.11.1959
	in Lauenförde, Flecken .....							
2 39 Landkreis Osterode am Harz .....	Herzberg am Harz, Stadt .....	9 606	-	9 606	10 696	+ 4	10 700	1. 4.1957
2 41 Landkreis Zellerfeld .....	T von Forst Harz, Anteil Kr. Zellerfeld ..	217	-	217	76	- 4	72	
	Änderung der Kreisgrenze .....	91 258	-	91 258	84 582	+ 4	84 586	1. 4.1957
	Osterode am Harz, Stadt .....	15 649	+ 33	15 682	15 469	+ 47	15 516	1.10.1958
2 41 Landkreis Zellerfeld .....	T von Forst Harz, Anteil Kreis Zellerfeld ..	189	- 33	156	56	- 47	9	
	Änderung der Kreisgrenze .....	91 258	+ 33	91 291	84 586	+ 47	84 633	1.10.1958
2 40 Landkreis Peine .....	T von Vöhrum .....	3 519	- 1	3 518	3 270	- 5	3 265	1.10.1957
	nach Peine, Stadt .....	27 404	+ 1	27 405	28 775	+ 5	28 780	
2 41 Landkreis Zellerfeld .....	T von Forst Harz, Anteil Kreis Zellerfeld ..	220	- 3	217	82	- 6	76	1. 4.1957
	nach Wildemann, Stadt .....	2 088	+ 3	2 091	1 817	+ 6	1 823	
	T von Forst Harz, Anteil Kreis Zellerfeld ..	217	-	217	76	- 4	72	1. 4.1957
2 39 Landkreis Osterode am Harz	nach Herzberg am Harz, Stadt .....	9 606	-	9 606	10 696	+ 4	10 700	
	Änderung der Kreisgrenze .....	41 547	-	41 547	36 349	- 4	36 345	1. 4.1957
	T von Forst Harz, Anteil Kreis Zellerfeld ..	217	- 20	197	72	- 8	64	1. 7.1958
	nach Altenau, Stadt .....	2 697	+ 20	2 717	2 434	+ 8	2 442	
	T von Forst Harz, Anteil Kreis Zellerfeld ..	197	- 8	189	64	- 8	56	1.10.1958
	nach Sieber .....	1 104	+ 8	1 112	904	+ 8	912	
	T von Forst Harz, Anteil Kreis Zellerfeld ..	189	- 33	156	56	- 47	9	1.10.1958
2 39 Landkreis Osterode am Harz	nach Osterode am Harz, Stadt .....	15 649	+ 33	15 682	15 469	+ 47	15 516	
	Änderung der Kreisgrenze .....	41 547	- 33	41 514	36 345	- 47	36 298	1.10.1958
	V Altenau, Stadt .....							4. 2.1959
	in Altenau, Bergstadt .....							
	V Clausthal-Zellerfeld, Stadt .....							4. 2.1959
	in Clausthal-Zellerfeld, Bergstadt ..							
	V Grund im Harz, Bad, Stadt .....							4. 2.1959
	in Grund im Harz, Bad, Bergstadt ..							
	V Lautenthal, Stadt .....							4. 2.1959
	in Lautenthal, Bergstadt .....							
	V Sankt Andreasberg, Stadt .....							4. 2.1959
	in Sankt Andreasberg, Bergstadt .....							
	V Wildemann, Stadt .....							4. 2.1959
	in Wildemann, Bergstadt .....							
	Grund im Harz, Bad, Bergstadt .....	4 300	+ 41	4 341	4 162	+ 40	4 202	1. 7.1959
7 33 Landkreis Gandersheim .....	T von Windhausen .....	1 302	- 41	1 261	1 148	- 40	1 108	
	Änderung der Kreisgrenze .....	41 514	+ 41	41 555	36 298	+ 40	36 338	1. 7.1959
	T von Forst Harz, Anteil Kreis Zellerfeld ..	156	- 4	152	9	- 4	5	1. 4.1960
	nach Hahnenklee-Bockswiese im Ober- harz .....	1 984	+ 4	1 988	1 454	+ 4	1 458	
3 Reg.-Bez. Lüneburg								
3 11 Kreisfreie Stadt Celle .....	Celle, Stadt .....	59 667	+ 253	59 920	57 239	+ 208	57 447	1. 5.1961
3 32 Landkreis Celle .....	E der Gem. Vorwerk .....	253	- 253	-	208	- 208	-	
3 31 Landkreis Burgdorf .....	NÄ Neu Warmbüchen .....							7.11.1957
	in Neuwarmbüchen .....							
	NÄ Ramlingen mit Ehlershausen .....							15. 5.1959
	in Ramlingen-Ehlershausen .....							



Kreisfreie Stadt, Landkreis	Art der Änderung und betroffene Gemeinden	Wohnbevölkerung am						Wirkungs- datum
		13.9.1950			25.9.1956			
		vor der Änderung	Zu- (+) bzw. Ab- nahme (-)	nach der Änderung	vor der Änderung	Zu- (+) bzw. Ab- nahme (-)	nach der Änderung	
03 Niedersachsen								
3 Reg.-Bez. Lüneburg								
3 32 Landkreis Celle	V Bergen							16. 4. 1957
	in Bergen, Stadt							
	NÄ Faßberg, Gutsbezirk							1. 8. 1958
	in Faßberg, gemeindefreier Bezirk							
	NÄ Lohheide, Gutsbezirk							1. 8. 1958
	in Lohheide, gemeindefreier Bezirk							
3 11 Kreisfreie Stadt Celle	E der Gem. Vorwerk	253	- 253	-	208	- 208	-	1. 5. 1961
	in Celle, Stadt	59 667	+ 253	59 920	57 239	+ 208	57 447	
	Änderung der Kreisgrenze	101 919	- 253	101 666	93 028	- 208	92 820	1. 5. 1961
3 33 Landkreis Fallingb.ostel	NÄ Osterheide, Gutsbezirk							1. 8. 1958
	in Osterheide, gemeindefreier Bezirk							
	T von Uetzingen	819	-	819	883	- 24	859	1.10.1959
	nach Bomlitz	1 825	-	1 825	1 707	+ 24	1 731	
3 34 Landkreis Gifhorn	F Hagen							6. 8. 1957
	in Hagen bei Sprakensehl							
	F Hagen							6. 8. 1957
	in Hagen bei Kneesebeck							
	F Müden							7.11.1957
	in Müden (Aller)							
	T von Ribbesbüttel	754	- 10	744	840	- 21	819	1. 4. 1959
	nach Winkel	211	+ 10	221	182	+ 21	203	
7 32 Landkreis Braunschweig	Groß Schwülper	1 094	+ 8	1 102	1 124	+ 8	1 132	1.10.1960
	T von Neubrück	613	- 8	605	550	- 8	542	
	Änderung der Kreisgrenze	119 273	+ 8	119 281	115 309	+ 8	115 317	1.10.1960
	T von Schweimke	420	- 7	413	352	- 5	347	1. 1. 1961
	nach Wettendorf	339	+ 7	346	219	+ 5	224	
3 35 Landkreis Harburg	N der Gem. Königsmoor	-	+ 313	313	-	+ 391	391	1. 4. 1957
	aus T von Todtglüsing	1 524	-	1 524	1 368	-	1 368	
	" Wistedt	1 249	- 313	936	1 333	- 391	942	
	V Buchholz							15. 7. 1958
	in Buchholz, Stadt							
	F Buchholz, Stadt							3. 8. 1959
	in Buchholz in der Nordheide, Stadt							
3 36 Landkreis Lüchow-Dannenberg	E der Gem. Sarchem	237	- 237	-	246	- 246	-	1. 7. 1957
	in Hitzacker, Stadt	3 945	+ 237	4 182	3 507	+ 246	3 753	
	T von Forst Gartow, gemfr. Gebiet	-	-	-	-	1)	-	1. 5. 1960
	nach Prezelle	551	-	551	427	1)	427	
	E der Gem. Seelwig	72	- 72	-	39	- 39	-	1. 1. 1961
	in Clenze	1 406	+ 72	1 478	1 239	+ 39	1 278	
3 37 Landkreis Lüneburg	T von Göddingen	696	- 342	354	650	- 318	332	1. 4. 1958
	nach Alt Garge	625	+ 342	967	664	+ 318	982	
3 39 Landkreis Uelzen	V Bodenteich							11. 6. 1956
	in Bodenteich, Flecken							
	Z der Gem. Graulingen	562	- 562	-	518	- 518	-	1. 7. 1957
	" Oldendorf I	1 063	- 1 063	-	926	- 926	-	
	" Suderburg	645	- 645	-	535	- 535	-	
	zu Suderburg	-	+ 2 270	2 270	-	+ 1 979	1 979	
	T von Medingen	752	- 16	736	574	- 11	563	1. 1. 1961
	nach Bevensen, Stadt	5 767	+ 16	5 783	5 381	+ 11	5 392	
	T von Ripdorf	688	- 617	71	607	- 544	63	1. 1. 1961
	nach Uelzen, Stadt	23 777	+ 617	24 394	24 617	+ 544	25 161	
	V Ebstorf							8. 2. 1961
	in Ebstorf, Flecken							

## 4 Reg.-Bez. Stade

4 31 Landkreis Bremervörde	NÄ Einstellige Höfe in Heinschenwalde							27. 12. 1956
	T von Kuhstedt nach Brillit " Gnarrenburg	1 574	- 39	1 535	1 416	- 22	1 394	1. 4. 1957
	Z der Gem. Groß Sittensen " Klein Sittensen zu Sittensen	940	+ 11	951	824	+ 11	835	
4 34 Landkreis Rotenburg (Hannover)	T von Buchholz nach Visselhövede, Stadt	2 063	+ 28	2 091	2 051	+ 11	2 062	
4 35 Landkreis Stade	V Harsefeld in Harsefeld, Flecken	1 920	- 1 920	-	2 012	- 2 012	-	1. 10. 1960
4 36 Landkreis Verden	T von Hagen-Grinden nach Etelsen	539	- 539	-	534	- 534	-	
	Z der Gem. Allerdorf " Hintzendorf-Stellenfelde zu Hintzendorf	-	+ 2 459	2 459	-	+ 2 546	2 546	
	Z der Gem. Kükenmoor " Verdenermoor zu Kükenmoor	329	-	329	370	- 166	204	1. 11. 1957
		5 377	-	5 377	5 030	+ 166	5 196	
								9. 1. 1957
		415	- 29	386	289	- 32	257	11. 4. 1960
		1 879	+ 29	1 908	1 824	+ 32	1 856	
		182	- 182	-	124	- 124	-	1. 9. 1960
		627	- 627	-	488	- 488	-	
		-	+ 809	809	-	+ 612	612	
		164	- 164	-	142	- 142	-	1. 1. 1961
		147	- 147	-	107	- 107	-	
		-	+ 311	311	-	+ 249	249	

1) Die Einwohner des umgegliederten Gebiets wurden bei der Zählung am 25.9.1956 bereits in der Gem. Prezelle erfaßt.

03 4 37 - 03 6 31

Kreisfreie Stadt, Landkreis	Art der Änderung und betroffene Gemeinden	Wohnbevölkerung am						Wirkungs- datum
		13.9.1950			25.9.1956			
		vor der Änderung	Zu- (+) bzw. Ab- nahme (-)	nach der Änderung	vor der Änderung	Zu- (+) bzw. Ab- nahme (-)	nach der Änderung	
03 Niedersachsen								
5 Reg.-Bez. Osnabrück								
5 31 Landkreis Aschendorf-Hümmling	Papenburg, Stadt	15 108	+ 27	15 135	15 098	+ 23	15 121	1.11.1957
6 32 Landkreis Leer	T von Völlen	3 323	- 27	3 296	3 247	- 23	3 224	
	Änderung der Kreisgrenze	68 448	+ 27	68 475	66 079	+ 23	66 102	1.11.1957
	F Hilter							20. 8.1958
	in Hilter (Ems)							
	T von Steinbild	334	- 44	290	304	- 54	250	1. 4.1959
	nach Ahlen	838	+ 44	882	736	+ 54	790	
5 32 Landkreis Bersenbrück	T von Steinfeld	324	- 16		280	- 16		1.11.1956
	nach Südmerzen	612	+ 16		513	+ 16		
	T von Südmerzen		- 14	614		- 17	512	
	nach Steinfeld		+ 14	322		+ 17	281	
	T von Druchhorn	446	- 19	427	353	- 24	329	1. 4.1960
	nach Suttrup	383	+ 19	402	299	+ 24	323	
	T von Nortrup	1 746	- 8	1 738	1 629	- 10	1 619	1. 4.1960
	nach Suttrup	402	+ 8	410	323	+ 10	333	
	T von Epe	1 395	- 27	1 368	1 171	- 32	1 139	1. 9.1960
	nach Bramsche, Stadt	8 855	+ 27	8 882	10 237	+ 32	10 269	
	NÄ Osteroden und Westeroden							14. 2.1961
	in Ost- und Westeroden							
5 33 Landkreis Grafschaft Bentheim	T von Emlichheim	3 754	-	3 754	4 119	- 12	4 107	1.10.1958
	nach Kalle	345	-	345	406	+ 12	418	
	T von Hestrup	435	- 3	432	414	- 13	401	1. 4.1960
	nach Brandlecht	893	-	893	916	+ 10	926	
	" Wengsel	457	+ 3	460	376	+ 3	379	
	T von Quendorf	680	- 6	674	601	- 7	594	1. 4.1960
	nach Wengsel	460	+ 6	466	379	+ 7	386	
	T von Waldseite	520	- 26	494	446	- 24	422	1. 4.1960
	nach Gildehaus	2 772	+ 26	2 798	2 803	+ 24	2 827	
5 34 Landkreis Lingen	T von Plantlünne	468	- 24	444	426	- 25	401	1.10.1959
	nach Spelle	1 289	+ 24	1 313	1 300	+ 25	1 325	
	Z der Gem. Lengerich, Bauerschaft	1 504	- 1 504	-	1 297	- 1 297	-	1.10.1960
	" " Lengerich, Dorf	756	- 756	-	618	- 618	-	
	zu Lengerich		+ 2 260	2 260		+ 1 915	1 915	
5 36 Landkreis Meppen	Z der Gem. Altharen	2 644	- 2 644	-	2 759	- 2 759	-	1.10.1956
	" " Haren	3 048	- 3 048	-	2 974	- 2 974	-	
	zu Haren		+ 5 692	5 692		+ 5 733	5 733	
	T von Vormeppen	1 066	- 24	1 042	1 155	- 30	1 125	1. 2.1957
	nach Meppen, Stadt	11 740	+ 24	11 764	13 349	+ 30	13 379	
	F Haren							20. 8.1958
	in Haren (Ems)							
5 37 Landkreis Osnabrück	T von Allendorf	431	- 11		304	- 7		1. 4.1957
	nach Eppendorf	561	+ 11		447	+ 7		
	T von Eppendorf		- 10	562		- 9	445	
	nach Allendorf		+ 10	430		+ 9	306	
	T von Darum	350	- 9		391	- 11		1. 7.1957
	nach Lüstringen	2 475	+ 9		2 545	+ 11		
	T von Lüstringen		- 3	2 481		- 5	2 551	
	nach Darum		+ 3	344		+ 5	385	
	F Hilter							25.11.1958
	in Hilter am Teutoburger Wald							
	V Iburg, Flecken							24. 7.1959
	in Iburg, Stadt							
6 Reg.-Bez. Aurich								
6 11 Kreisfreie Stadt Emden	T von Emden, Stadt	37 252	- 9	37 243	42 858	- 9	42 849	1. 1.1961
6 33 Landkreis Norden	nach Wybelsum	807	+ 9	816	842	+ 9	851	
6 31 Landkreis Aurich (Ostfriesland)	E des Gutsbezirks Meerhusen	177	- 177	-	329	- 329	-	1.10.1956
	in Dietrichsfeld	579	+ 61	640	524	+ 123	647	
6 34 Landkreis Wittmund	" Eversmeer	667	-	667	651	-	651	
	" Georgsfeld	402	+ 18	420	427	+ 23	450	
	" Langefeld	318	-	318	325	-	325	
	" Tannenhausen	846	+ 98	944	843	+ 183	1 026	
6 34 Landkreis Wittmund	" Westerholt	1 642	-	1 642	1 517	-	1 517	
	Änderung der Kreisgrenze	74 009	-	74 009	69 356	-	69 356	1.10.1956
	T von Tannenhausen	944	- 10		1 026	- 14		1.10.1956
	nach Georgsfeld	420	+ 10		450	+ 14		
	T von Georgsfeld		- 23	407		- 25	439	
	nach Tannenhausen		+ 23	957		+ 25	1 037	
	T von Egels	615	-	615	644	- 4	640	1. 7.1960
	" Kirchdorf	1 272	- 480	792	1 366	- 500	866	
	" Popens	513	- 12	501	662	- 174	488	
	" Sandhorst	3 276	- 1 570	1 706	3 362	- 1 770	1 592	
	" Walle	1 904	- 132	1 772	2 057	- 382	1 675	
	" Wallinghausen	1 381	- 64	1 317	1 549	- 161	1 388	
	nach Aurich (Ostfriesland), Stadt	11 284	+ 2 258	13 542	9 717	+ 2 991	12 708	



Kreisfreie Stadt, Landkreis	Art der Änderung und betroffene Gemeinden	Wohnbevölkerung am						Wirkungs- datum
		13.9.1950			25.9.1956			
		vor der Änderung	Zu- (+) bzw. Ab- nahme (-)	nach der Änderung	vor der Änderung	Zu- (+) bzw. Ab- nahme (-)	nach der Änderung	
03 Niedersachsen								
6 Reg.-Bez. Aurich								
6 32 Landkreis Leer	T von Weener, Stadt	5 984	- 18	5 966	5 366	- 9	5 357	15.10.1956
	nach Weenermoor	1 642	+ 18	1 660	1 478	+ 9	1 487	
	NÄ Klostermoor II							22. 2.1957
	in Klostermoor							
	T von Völlen	3 323	- 27	3 296	3 247	- 23	3 224	1.11.1957
5 31 Landkreis Aschendorf-Hümm- ling	nach Papenburg, Stadt	15 108	+ 27	15 135	15 098	+ 23	15 121	
	Änderung der Kreisgrenze	132 319	- 27	132 292	121 915	- 23	121 892	1.11.1957
	E Neudorfermoor, Gutsbezirk	-	-	-	-	-	-	1. 4.1958
	in Neudorf	298	-	298	267	-	267	
	N Lütje Hörn, Insel, gemeindefreies Ge- biet (durch Anlandung)	-	-	-	-	-	-	16.10.1958
6 33 Landkreis Norden	Norden, Stadt							1.11.1956
	V der Rechtsstellung einer selbständi- gen Stadt im Sinne der Niedersächsi- schen Gemeindeordnung							
	N des gemeindefreien Gebiets							
	Nordseeinsel Memmert	-	-	-	-	-	-	-
	T von Arle	1 168	- 4	1 164	1 079	- 4	1 075	1.11.1957
	nach Westerende	679	+ 4	683	571	+ 4	575	
	T von Berumbur	1 321	- 8	1 313	1 241	- 6	1 235	1. 5.1959
	nach Berum	470	+ 8	478	286	+ 6	292	
	T von Westermarsch I	752	- 5	747	613	- 51	562	1. 9.1960
	nach Norden, Stadt	18 119	+ 5	18 124	16 423	+ 51	16 474	
	Wybelsum	807	+ 9	816	842	+ 9	851	1. 1.1961
6 11 Kreisfreie Stadt Emden	T von Emden, Stadt	37 252	- 9	37 243	42 858	- 9	42 849	
	Änderung der Kreisgrenze	83 060	+ 9	83 069	74 820	+ 9	74 829	1. 1.1961
	V Hage							8. 2.1961
	in Hage, Flecken							
6 34 Landkreis Wittmund	E des Gutsbezirks Südmoor	70	- 70	-	81	- 81	-	1.10.1956
	in Blomberg	1 113	-	1 113	1 124	-	1 124	
	" Eversmeer	689	-	689	674	-	674	
	" Neuschoo	1 153	+ 39	1 192	1 086	+ 40	1 126	
	" Westerholt	1 642	+ 31	1 673	1 517	+ 41	1 558	
	T von Eversmeer	689	- 22	667	674	- 23	651	1.10.1956
	nach Westerholt	1 673	+ 22	1 695	1 558	+ 23	1 581	
	T von Neuschoo	1 192	- 3	1 189	1 126	- 3	1 123	1.10.1956
	nach Blomberg	1 113	+ 3	1 116	1 124	+ 3	1 127	
7 Verw.-Bez. Braunschweig								
7 11 Kreisfreie Stadt Braunschweig	Braunschweig, Stadt	223 760	-	223 760	240 431	+ 1 001	241 432	1. 4.1959
7 32 Landkreis Braunschweig	T von Querum, gemeindefreies Gebiet	-	-	-	1 001	- 1 001	-	
7 32 Landkreis Braunschweig	NÄ Veltheim an der Ohe							20. 8.1958
	in Veltheim (Ohe)							
	T von Querum, gemeindefreies Gebiet	-	-	-	1 001	- 1 001	-	1. 4.1959
7 11 Kreisfreie Stadt Braunschweig	nach Braunschweig, Stadt	223 760	-	223 760	240 431	+ 1 001	241 432	
	Änderung der Kreisgrenze	72 182	-	72 182	66 950	- 1 001	65 949	1. 4.1959
	T von Neubrück	613	- 8	605	550	- 8	542	1.10.1960
3 34 Landkreis Gifhorn	nach Groß Schwülper	1 094	+ 8	1 102	1 124	+ 8	1 132	
	Änderung der Kreisgrenze	72 182	- 8	72 174	65 949	- 8	65 941	1.10.1960
7 33 Landkreis Gandersheim	T von Clus	202	-	202	157	- 8	149	1.10.1958
	nach Gandersheim, Bad, Stadt	6 294	-	6 294	6 064	+ 8	6 072	
	T von Windhausen	1 302	- 41	1 261	1 148	- 40	1 108	1. 7.1959
2 41 Landkreis Zellerfeld	nach Grund im Harz, Bad, Bergstadt	4 300	+ 41	4 341	4 162	+ 40	4 202	
	Änderung der Kreisgrenze	91 244	- 41	91 203	79 497	- 40	79 457	1. 7.1959
	T von Heckenbeck	872	- 90	782	797	- 188	609	1. 2.1961
	nach Erzhausen	434	+ 90	524	322	+ 188	510	
7 34 Landkreis Goslar	NÄ Burgdorf							25.11.1958
	in Werlaburgdorf							
7 35 Landkreis Helmstedt	NÄ Neu-Büddenstedt							16: 1.1957
	in Neu-Büddenstedt							
	E der Gem. Runstedt	1 263	- 1 263	-	865	- 865	-	1. 4.1959
	in Helmstedt, Stadt	28 041	+ 1 263	29 304	28 780	+ 865	29 645	
	" Wolsdorf	1 524	-	1 524	1 443	-	1 443	
	T von Reislingen	760	- 17	743	1 142	- 37	1 105	1.10.1959
	nach Vorsfelde, Stadt	4 082	+ 17	4 099	5 739	+ 37	5 776	
7 36 Landkreis Wolfenbüttel	T von Fümelse	1 736	- 81	1 655	1 558	- 80	1 478	1.11.1957
	nach Wolfenbüttel, Stadt	34 516	+ 81	34 597	33 512	+ 80	33 592	
	T von Harzburg I, gemeindefreies Gebiet	-	-	-	-	1)	-	1. 6.1960
	nach Harzburg, Bad, Stadt	13 233	-	13 233	11 353	1)	11 353	

1) Die Einwohner des umgegliederten Wohnplatzes „Eckertal“ wurden bei der Zählung am 25.9.1956 bereits in der Gem. Harzburg, Bad, Stadt erfaßt.

03 8 11 - 05 3 33

Kreisfreie Stadt, Landkreis	Art der Änderung und betroffene Gemeinden	Wohnbevölkerung am						Wirkungs- datum
		13.9.1950			25.9.1956			
		vor der Änderung	Zu- (+) bzw. Ab- nahme (-)	nach der Änderung	vor der Änderung	Zu- (+) bzw. Ab- nahme (-)	nach der Änderung	
03 Niedersachsen								
8 Verw.-Bez. Oldenburg								
8 36 Landkreis Wesermarsch	F Brake, Stadt in Brake (Unterweser), Stadt							30. 4.1957
	T von Brake (Unterweser), Stadt nach Ovelgönne	15 641 6 196	- 30 + 30	15 611 6 226	15 119 4 840	- 23 + 23	15 096 4 863	1. 9.1960
05 Nordrhein-Westfalen								
1/2 Reg.-Bez. Düsseldorf								
1 16 Kreisfreie Stadt Mönchengladbach	NÄ Mönchen-Gladbach, Stadt in Mönchengladbach, Stadt							11.10.1960
2 31 Landkreis Dinslaken	R Voerde (Niederrhein) in Voerde/Niederrhein							-
	V Walsum in Walsum, Stadt							1. 7.1958
	Z der Gem. Bruckhausen " " Buchholtswelmen " " Hünxe zu Hünxe	1 088 733 1 603 -	- 1 088 - 733 - 1 603 + 3 424	- - - 3 424	2 391 805 1 599 -	- 2 391 - 805 - 1 599 + 4 795	- - - 4 795	1. 9.1960
1/2 32 Landkreis Düsseldorf-Mettmann	T von Wittlaer nach Angermund, Stadt	4 161 2 094	- 159 + 159	4 002 2 253	4 572 2 534	- 318 + 318	4 254 2 852	1. 4.1958
2 33 Landkreis Geldern	T von Venum nach Geldern, Stadt	1 916 7 501	- 2 + 2	1 914 7 503	1 902 9 642	- 3 + 3	1 899 9 645	1.10.1958
1 34 Landkreis Grevenbroich	R Bedburdyk in Bedburdyk							-
1 35 Landkreis Kempen-Krefeld	R Kempen, Stadt in Kempen-Niederrhein, Stadt							-
	T von Amem nach Waldniel	5 723 6 929	- 550 + 550	5 173 7 479	5 824 6 956	- 640 + 640	5 184 7 596	1.10.1956
	T von Vorst nach Anrath	5 296 7 235	- 91 + 91	5 205 7 326	5 340 7 588	- 91 + 91	5 249 7 679	1. 4.1958
	NÄ Toenisberg in Tönisberg							15. 9.1958
1 36 Landkreis Kleve	T von Hau nach Kleve, Stadt	4 734 17 825	- 317 + 317	4 417 18 142	6 540 20 114	- 241 + 241	6 299 20 355	1.10.1956
	N der Gem. Grietherort aus T von Grieth	- 1 019	+ 86 - 86	86 933	- 989	+ 78 - 78	78 911	1. 4.1958
1/2 38 Landkreis Rees	E der Gem. Grietherort in den Landkreis Rees	86	-	86	78	-	78	1. 4.1958
	Änderung der Kreisgrenze	89 013	- 86	88 927	94 577	- 78	94 439	1. 4.1958
2 37 Landkreis Moers	V Alpen in Alpen, Flecken							-
	R Rheinberg, Stadt in Rheinberg (Rheinland), Stadt							-
	V Sonsbeck in Sonsbeck, Flecken							-
1/2 38 Landkreis Rees 1 36 Landkreis Kleve	E der Gem. Grietherort aus dem Landkreis Kleve	86	-	86	78	-	78	1. 4.1958
	Änderung der Kreisgrenze	76 868	+ 86	76 954	86 467	+ 78	86 545	1. 4.1958
1 39 Rhein-Wupper-Kreis	E der Gem. Hitdorf, Stadt in Monheim	3 165 6 568	- 3 165 + 3 165	- 9 733	3 833 8 192	- 3 833 + 3 833	- 12 025	1. 9.1960
	V Monheim in Monheim, Stadt							11.10.1960
3 Reg.-Bez. Köln								
3 31 Landkreis Bergheim (Erft)	Z der Gem. Epprath " " Kaster, Stadt " " Morken-Harff zu Kaster, Stadt	392 753 1 905 -	- 392 - 753 - 1 905 + 3 050	- - - 3 050	413 659 2 034 -	- 413 - 659 - 2 034 + 3 106	- - - 3 106	1.10.1956
	T von Mödrath nach Kerpen, Stadt	2 000 5 176	- 20 + 20	1 980 5 196	2 054 5 753	- 30 + 30	2 024 5 783	1. 1.1958
	E der Gem. Wiedenfeld in Bergheim (Erft), Stadt	366 6 679	- 366 + 366	- 7 045	300 7 799	- 300 + 300	- 8 099	1. 4.1958
	T von Königshoven nach Kaster, Stadt	2 522 3 050	- 4 + 4	2 518 3 054	2 426 3 106	- 4 + 4	2 422 3 110	1. 4.1960
3 32 Landkreis Bonn	R Oedekoven in Oedekoven							-
3 33 Landkreis Euskirchen 4 36 Landkreis Schleiden 4 36 " "	T von Kommern nach Mechernich T von Mechernich nach Kommern	2 471 5 653  	- 168 + 168 - 3 + 3	 5 818 2 306 	2 404 5 937  	- 168 + 168 - 3 + 3	  6 102 2 239	1. 4.1959
	Änderung der Kreisgrenze	93 235	- 165	93 070	96 357	- 165	96 192	1. 4.1959

Kreisfreie Stadt, Landkreis	Art der Änderung und betroffene Gemeinden	Wohnbevölkerung am						Wirkungs- datum
		13.9.1950			25.9.1956			
		vor der Änderung	Zu- (+) bzw. Ab- nahme (-)	nach der Änderung	vor der Änderung	Zu- (+) bzw. Ab- nahme (-)	nach der Änderung	
05 Nordrhein-Westfalen								
3 Reg.-Bez. Köln								
3 34 Landkreis Köln	T von Geyen	1 198	- 331	867	1 101	- 333	768	1. 9.1960
	nach Sinnersdorf	2 320	+ 331	2 651	2 247	+ 333	2 580	
3 35 Oberbergischer Kreis	V Waldbröl							5. 2.1957
	in Waldbröl, Stadt							
8 38 Landkreis Olpe	T von Lieberhausen	4 077	- 7	4 070	4 253	- 7	4 246	1. 1.1959
	nach Drolshagen, Land	5 378	+ 7	5 385	5 299	+ 7	5 306	
	Änderung der Kreisgrenze	121 369	- 7	121 362	122 994	- 7	122 987	1. 1.1959
	NÄ Drabenderhöhe							19. 1.1960
	in Bielstein (Rheinland)							
3 37 Siegburg	R Menden (Rhld.)							-
	in Menden (Rheinland)							
	T von Stieldorf	3 553	- 82	3 471	3 698	-	3 698	1. 9.1953
	nach Oberpleis	5 980	+ 82	6 062	6 321	-	6 321	
	T von Braschoß	1 780	- 1 541	239	2 192	- 2 017	175	1.10.1956
	nach Siegburg, Stadt	27 076	+ 1 541	28 617	29 093	+ 2 017	31 110	
	Z der Gem. Altenbödingen	1 039	- 1 039	-	1 138	- 1 138	-	1.10.1956
	" " Happerschoß	1 076	- 1 076	-	1 232	- 1 232	-	
	" " Lauthausen	737	- 737	-	694	- 694	-	
	" " Braschoß (Rest)	239	- 239	-	175	- 175	-	
	zu Lauthausen	-	+ 3 091	3 091	-	+ 3 239	3 239	
	V,F Honnef, Stadt							12. 2.1960
	in Honnef am Rhein, Bad, Stadt							
4 Reg.-Bez. Aachen								
4 11 Kreisfreie Stadt Aachen	Aachen, Stadt	129 811	+ 467	130 278	152 075	+ 339	152 414	28. 8.1958
	T durch Rückkehr der unter vorläufiger Auftragsverwaltung von Belgien ge- standenen deutschen Gebiete							
4 31 Landkreis Aachen	R Stolberg (Rhld.), Stadt							-
	in Stolberg, Rhld., Stadt							
	NÄ Höngen							26. 6.1951
	in Hoengen							
	T von Kinzweiler	3 270	- 735	2 535	3 123	- 690	2 433	1.10.1956
	nach Hoengen	10 803	+ 735	11 538	11 895	+ 690	12 585	
4 32 Landkreis Düren	NÄ Bürvenich-Eppenich							1.10.1957
	in Bürvenich							
	T von Lendersdorf-Krauthausen	3 537	-	3 537	3 707	- 8	3 699	1. 1.1960
	nach Niederau	1 364	-	1 364	1 613	+ 8	1 621	
4 33 Landkreis Erkelenz	T von Wegberg	11 489	- 54	11 435	11 762	- 58	11 704	1.10.1958
	nach Arsbeck	3 413	+ 54	3 467	3 459	+ 58	3 517	
4 35 Landkreis Monschau	T von Rurberg	1 306	1)	1 306	1 340	1)	1 340	1. 4.1957
	nach Steckenborn	669	1)	669	624	1)	624	
	Kalterherberg	2 174	+ 11	2 185	2 176	+ 6	2 182	28. 8.1958
	T durch Rückkehr der unter vorläufiger Auftragsverwaltung von Belgien ge- standenen deutschen Gebiete							
	Änderung der Kreisgrenze	25 363	+ 11	25 374	26 267	+ 6	26 273	28. 8.1958
4 36 Landkreis Schleiden	R Schleiden-Eifel, Stadt							-
	in Schleiden/Eifel, Stadt							
	Losheim	40	+ 355	395	60	+ 232	292	28. 8.1958
	T durch Rückkehr der unter vorläufiger Auftragsverwaltung von Belgien ge- standenen deutschen Gebiete							
	Änderung der Kreisgrenze	59 375	+ 355	59 730	59 803	+ 232	60 035	28. 8.1958
3 33 Landkreis Euskirchen	T von Mechernich	5 653	- 3		5 937	- 3		1. 4.1959
	nach Kommern	2 471	+ 3		2 404	+ 3		
3 33 " "	T von Kommern		- 168	2 306		- 168	2 239	
	nach Mechernich		+ 168	5 818		+ 168	6 102	
	Änderung der Kreisgrenze	59 730	+ 165	59 895	60 035	+ 165	60 200	1. 4.1959
	V Heimbach							8. 4.1959
	in Heimbach, Stadt							
5/6 Reg.-Bez. Münster								
5 15 Kreisfreie Stadt Münster (Westf.)	Münster (Westf.), Stadt	118 496	+ 393	118 889	155 241	+ 592	155 833	1.10.1956
5 36 Landkreis Münster	T von Sankt Mauritz	7 386	- 393	6 993	6 508	- 592	5 916	
5 31 Landkreis Ahaus	R Nienborg, Wiegbold							16.10.1957
	in Nienborg, Wiegbold							
	R Schöppingen, Wiegbold							16.10.1957
	in Schöppingen, Wiegbold							
	R Südlahn, Wiegbold							16.10.1957
	in Südlahn, Wiegbold							

1) Die Wohnbevölkerung des ungegliederten Wohnplatzes Hechelscheidt wurde bei den Zählungen 1950 und 1956 bereits bei der Gemeinde Steckenborn erfaßt.



## 2. Systematisches Verzeichnis der Namens- und Grenzänderungen von Gemeinden für die Zeit vom 26.9.1956 bis 5.6.1961

05 5 31 - 05 7 37

Kreisfreie Stadt, Landkreis	Art der Änderung und betroffene Gemeinden	Wohnbevölkerung am						Wirkungs- datum
		13.9.1950			25.9.1956			
		vor der Änderung	Zu- (+) bzw. Ab- nahme (-)	nach der Änderung	vor der Änderung	Zu- (+) bzw. Ab- nahme (-)	nach der Änderung	
05 Nordrhein - Westfalen								
5/6 Reg. - Bez. Münster								
5 31 Landkreis Ahaus	T von Ammeloe	6 810	- 73		6 682	- 73		1. 4. 1958
	nach Vreden, Stadt	5 965	+ 73		6 271	+ 73		
	T von Vreden, Stadt		- 27	6 011		- 27	6 317	
	nach Ammeloe		+ 27	6 764		+ 27	6 636	
5 33 Landkreis Borken	Z der Gem. Ramsdorf, Kirchspiel	2 605	- 2 605	-	2 873	- 2 873	-	1. 4. 1959
	" " Ramsdorf, Stadt	1 122	- 1 122	-	885	- 885	-	
	zu Ramsdorf	-	+ 3 727	3 727	-	+ 3 758	3 758	
	T von Vardingholt	1 719	- 58	1 661	1 865	- 82	1 783	1.10. 1959
	nach Rhede	6 672	+ 58	6 730	6 909	+ 82	6 991	
	T von Krechting	592	-		650	- 8		1. 1. 1960
	nach Rhede	6 730	-		6 991	+ 8		
	T von Rhede		- 18	6 712		- 19	6 980	
	nach Krechting		+ 18	610		+ 19	661	
5 34 Landkreis Coesfeld	T von Billerbeck, Kirchspiel	3 204	- 27	3 177	2 569	- 152	2 417	1. 4. 1960
	nach Billerbeck, Stadt	4 236	+ 27	4 263	4 425	+ 152	4 577	
5 35 Landkreis Lüdinghausen	R Lüdinghausen, Land							-
	in Lüdinghausen - Land							
	NÄ Kapelle							11. 5. 1957
	in Capelle							
5 36 Landkreis Münster	T von Sankt Mauritz	7 386	- 393	6 993	6 508	- 592	5 916	1.10. 1956
5 15 Kreisfreie Stadt Münster(Westf.)	nach Münster(Westf.), Stadt	118 496	+ 393	118 889	155 241	+ 592	155 833	
	Änderung der Kreisgrenze	91 263	- 393	90 870	90 834	- 592	90 242	1.10. 1956
	T von Nottuln	6 812	- 648	6 164	5 719	- 598	5 121	1.10. 1956
	nach Appelhülsen	997	+ 648	1 645	877	+ 598	1 475	
	Z der Gem. Wolbeck, Kirchspiel	1 146	- 1 146	-	1 288	- 1 288	-	1. 4. 1957
	" " Wolbeck, Wieghold	1 937	- 1 937	-	1 875	- 1 875	-	
	zu Wolbeck	-	+ 3 083	3 083	-	+ 3 163	3 163	
5 38 Landkreis Steinfurt	R Rheine l.d. Ems							-
	in Rheine links der Ems							
	R Rheine r.d. Ems							-
	in Rheine rechts der Ems							
7 Reg. - Bez. Detmold								
7 31 Landkreis Bielefeld	T von Senne I	9 575	- 20		12 341	- 51		1. 7. 1957
	nach Brackwede, Stadt	21 486	+ 20		25 023	+ 51		
	T von Brackwede, Stadt		-	21 506		- 26	25 048	
	nach Senne I		-	9 555		+ 26	12 316	
7 32 Landkreis Büren	T von Niedertudorf	1 629	- 33	1 596	1 537	- 148	1 389	1. 4. 1958
	nach Oberntudorf	866	+ 33	899	753	+ 148	901	
	T von Asseln	540	- 38	502	468	- 32	436	1.10. 1959
	nach Herbram	873	+ 38	911	819	+ 32	851	
7 33 Landkreis Detmold	R Hörste in Lippe							-
	in Hörste							
	E der Gem. Haustenbeck	229	- 229	-	164	- 164	-	1. 4. 1957
	in Oesterholz	597	+ 229	826	573	+ 164	737	
	NÄ Oesterholz							1. 4. 1957
	in Oesterholz - Haustenbeck							
	T von Hörste	1 503	- 11	1 492	1 448	- 20	1 428	1. 4. 1958
	nach Augustdorf	4 765	+ 11	4 776	4 217	+ 20	4 237	
	E des Forstbezirks Brake	-	-	-	-	-	-	1. 7. 1959
	in Barkhausen	418	-	418	321	-	321	
	" Brockhausen	457	-	457	389	-	389	
7 34 Landkreis Halle (Westf.)	T von Gartnisch	1 316	- 221	1 095	1 467	- 312	1 155	1.10. 1956
	nach Halle (Westf.), Stadt	5 805	+ 221	6 026	6 378	+ 312	6 690	
	NÄ Kasum							17.10. 1957
	in Casum							
	T von Versmold, Stadt	5 096	- 6		5 420	- 4		1. 4. 1960
	nach Peckeloh	2 129	+ 6		1 957	+ 4		
	T von Peckeloh		- 13	2 122		- 16	1 945	
	nach Versmold, Stadt		+ 13	5 103		+ 16	5 432	
7 35 Landkreis Herford	R Enger (Westf.), Stadt							-
	in Enger, Stadt							
7 36 Landkreis Höxter	R Driburg, Bad, Stadt							-
	in Driburg (Westf.), Bad, Stadt							
	T von Hinnenburg	358	- 65	293	295	- 96	199	1.10. 1956
	nach Bökendorf	1 026	+ 65	1 091	898	+ 96	994	
7 37 Landkreis Lemgo	V Alverdisen							-
	in Alverdisen, Flecken							
	V Bösingfeld							-
	in Bösingfeld, Flecken							
	R Bremke i. L.							-
	in Bremke							
	R Brosen/Lippe							-
	in Brosen							

Kreisfreie Stadt, Landkreis	Art der Änderung und betroffene Gemeinden	Wohnbevölkerung am						Wirkungs- datum
		13.9.1950			25.9.1956			
		vor der Änderung	Zu- (+) bzw. Ab- nahme (-)	nach der Änderung	vor der Änderung	Zu- (+) bzw. Ab- nahme (-)	nach der Änderung	

05 Nordrhein-Westfalen								
7 Reg.-Bez. Detmold								
7 37 Landkreis Lemgo	R Humfeld i.L. in Humfeld							-
	R Leopoldshöhe i.L. in Leopoldshöhe							-
	Z der Gem. Mackenbruch	804	- 804	-	941	- 941	-	1. 4.1957
	" " Währentrop	1 502	- 1 502	-	1 393	- 1 393	-	
	T der Gem. Wellentrop	2 064	- 840	1 224	2 030	- 840	1 190	
	zu Helpup	-	+ 3 146	3 146	-	+ 3 174	3 174	
	T von Werl-Aspe	3 654	- 38		3 647	- 38		1. 4.1957
	nach Schötmar, Stadt	7 812	+ 38		8 563	+ 38		
	T von Schötmar, Stadt		- 24	7 826		- 24	8 577	
	nach Werl-Aspe		+ 24	3 640		+ 24	3 633	
	T von Holzhausen	2 156	- 32	2 124	2 186	- 32	2 154	1. 4.1961
	nach Schötmar, Stadt	7 826	+ 32	7 858	8 577	+ 32	8 609	
7 38 Landkreis Lübbecke	T von Fabbenstedt	997	-	997	772	- 3	769	1. 6.1957
	nach Espelkamp	2 784	-	2 784	7 938	+ 3	7 941	
	V Espelkamp							22.10.1959
	in Espelkamp, Stadt							
7 39 Landkreis Minden	NÄ Kostedt							19. 1.1960
	in Costedt							
7 40 Landkreis Paderborn	NÄ Neuhaus							1. 9.1957
	in Schloß Neuhaus							
	T von Ostenland	3 744	- 850	2 894	3 559	- 830	2 729	1.10.1958
	nach Hövelhof	5 584	+ 850	6 434	6 149	+ 830	6 979	
7 42 Landkreis Wiedenbrück	T von Nordheda-Ems	761	- 6	755	754	- 101	653	1.10.1956
	nach Rheda, Stadt	9 659	+ 6	9 665	11 655	+ 101	11 756	

8/9 Reg.-Bez. Arnberg								
8 17 Kreisfreie Stadt Iserlohn	Iserlohn, Stadt	46 221	+ 1 098	47 319	50 912	+ 1 100	52 012	30. 9.1956
8/9 35 Landkreis Iserlohn	T von Oestrich	9 440	- 1 098	8 342	9 723	- 1 100	8 623	
8 31 Landkreis Altena	R Lüdenscheid, Land							-
	in Lüdenscheid-Land							
8/9 35 Landkreis Iserlohn	Altena, Stadt	22 162	-	22 162	23 484	+ 13	23 497	1. 7.1959
	T von Kesbern	503	-	503	501	- 13	488	
	Änderung der Kreisgrenze	141 297	-	141 297	151 086	+ 13	151 099	1. 7.1959
	T von Nachrodt-Wiblingwerde	5 737	- 12	5 725	6 085	- 12	6 073	1. 4.1960
	nach Altena, Stadt	22 162	+ 12	22 174	23 497	+ 12	23 509	
8 32 Landkreis Arnberg	F Langscheid							14.10.1959
	in Langscheid (Sorpese)							
	T von Neheim-Hüsten, Stadt	29 130	- 92	29 038	32 012	- 106	31 906	1. 4.1960
	nach Bruchhausen	1 979	+ 92	2 071	2 004	+ 106	2 110	
	F Amecke							11. 5.1960
	in Amecke (Sorpese)							
	F Bruchhausen							18. 4.1961
	in Bruchhausen (Ruhr)							
8 33 Landkreis Brilon	T von Bredelar	1 326	- 54	1 272	1 386	- 63	1 323	1. 9.1960
	nach Madfeld	1 208	+ 54	1 262	1 031	+ 63	1 094	
9 34 Ennepe-Ruhr-Kreis	T von Welper	8 009	- 19	7 990	9 399	- 17	9 382	1.10.1959
	nach Blankenstein, Stadt	2 171	+ 19	2 190	2 191	+ 17	2 208	
	T von Oberstüter	314	- 8		286	- 14		1. 1.1960
	nach Bredenscheid-Stüter	4 111	+ 8		4 427	+ 14		
	T von Bredenscheid-Stüter		- 9	4 110		- 9	4 432	
	nach Oberstüter		+ 9	315		+ 9	281	
	Z der Gem. Niedersprockhövel	5 991	- 5 991	-	6 850	- 6 850	-	1. 9.1960
	" " Obersprockhövel	1 684	- 1 684	-	1 726	- 1 726	-	
	zu Sprockhövel	-	+ 7 675	7 675	-	+ 8 576	8 576	
8/9 35 Landkreis Iserlohn	T von Oestrich	9 440	- 1 098	8 342	9 723	- 1 100	8 623	30. 9.1956
8 17 Kreisfreie Stadt Iserlohn	nach Iserlohn, Stadt	46 221	+ 1 098	47 319	50 912	+ 1 100	52 012	
	Änderung der Kreisgrenze	157 905	- 1 098	156 807	171 836	- 1 100	170 736	30. 9.1956
	Z der Gem. Letmathe, Stadt	11 512	-11 512	-	12 842	-12 842	-	1.10.1956
	" " Lössel	1 518	- 1 518	-	1 827	- 1 827	-	
	" " Oestrich	8 342	- 8 342	-	8 623	- 8 623	-	
	zu Letmathe, Stadt	-	+ 21 372	21 372	-	+ 23 292	23 292	
	T von Kesbern	503	-	503	501	- 13	488	1. 7.1959
8 31 Landkreis Altena	nach Altena, Stadt	22 162	-	22 162	23 484	+ 13	23 497	
	Änderung der Kreisgrenze	156 807	-	156 807	170 736	- 13	170 723	1. 7.1959
8 36 Landkreis Lippstadt	V Westernkotten							7. 7.1958
	in Westernkotten, Bad							
8 37 Landkreis Meschede	R Meschede, Land							-
	in Meschede-Land							
8 38 Landkreis Olpe	Drolshagen, Land	5 378	+ 7	5 385	5 299	+ 7	5 306	1. 1.1959
3 35 Oberbergischer Kreis	T von Lieberhausen	4 077	- 7	4 070	4 253	- 7	4 246	
	Änderung der Kreisgrenze	85 660	+ 7	85 667	88 790	+ 7	88 797	1. 1.1959



2. Systematisches Verzeichnis der Namens- und Grenzänderungen von Gemeinden für die Zeit vom 26.9.1956 bis 5.6.1961

05 8 39 - 06 1 37

Kreisfreie Stadt, Landkreis	Art der Änderung und betroffene Gemeinden	Wohnbevölkerung am						Wirkungs- datum
		13.9.1950			25.9.1956			
		vor der Änderung	Zu- (+) bzw. Ab- nahme (-)	nach der Änderung	vor der Änderung	Zu- (+) bzw. Ab- nahme (-)	nach der Änderung	
05 Nordrhein - Westfalen								
8/9 Reg. - Bez. Arnsberg								
8 39 Landkreis Siegen	R Freudenberg, Stadt in Freudenberg Kreis Siegen, Stadt							-
	T von Sohlbach, Amt Weidenau nach Klafeld	371 11 039	- 16 + 16	355 11 055	431 13 058	- 16 + 16	415 13 074	1.10.1958
	E der Gem. Bockenbach " " Stendenbach	269 357	- 269 - 357	- -	252 354	- 252 - 354	- -	1.12.1960
	in Eichen	2 310	+ 626	2 936	2 614	+ 606	3 220	
8 40 Landkreis Soest	Z der Gem. Kirchwelver (= Welver) " " Meyerich zu Welver	518 1 919 -	- 518 - 1 919 + 2 437	- - 2 437	428 1 811 -	- 428 - 1 811 + 2 239	- - 2 239	1. 4.1957
	T von Sieveringen nach Gerlingen	282 115	- 12 + 12	270 127	271 87	- 8 + 8	263 95	1. 1.1958
	F Delecke in Delecke (Möhnesee)							3. 1.1959
	F Günne in Günne (Möhnesee)							3. 1.1959
	F Körbecke in Körbecke (Möhnesee)							3. 1.1959
	F Stockum in Stockum (Möhnesee)							3. 1.1959
	F Völlinghausen in Völlinghausen (Möhnesee)							3. 1.1959
	F Wamel in Wamel (Möhnesee)							3. 1.1959
9 41 Landkreis Unna	T von Ardey nach Frömer	627 734	- -	627 734	580 632	- 19 + 19	561 651	1.10.1958
	T von Westhemmerde nach Stockum	182 375	- -	182 375	131 326	1) 1)	131 326	1. 5.1960
8 42 Landkreis Wittgenstein	T von Gutsbezirk Sayn - Wittgenstein- Berleburg nach Birkelbach	- -	- -	- -	258 729	- 258 + 258	- 987	1.10.1956

06 Hessen

1 Reg.-Bez. Darmstadt

1 11 Kreisfreie Stadt Darmstadt	T von Darmstadt, Stadt	94 788	- 65	94 723	123 306	- 63	123 243	1. 4.1958
1 34 Landkreis Darmstadt	nach Wixhausen	3 321	+ 65	3 386	3 407	+ 63	3 470	
1 12 Kreisfreie Stadt Gießen	V Gießen, Stadt							13. 1.1959
	in Gießen, Universitätsstadt							
1 31 Landkreis Alsfeld	V Grebenau							1. 9.1958
	in Grebenau, Stadt							
	V Kirtorf							1. 9.1958
	in Kirtorf, Stadt							
	V Romrod							1. 9.1958
	in Romrod, Stadt							
1 32 Landkreis Bergstraße	E der Gem. Rohrbach in Ober-Mumbach	32 420	- 32 + 32	- 452	24 421	- 24 + 24	- 445	1. 4.1958
1 33 Landkreis Büdingen	R Eckhartshausen in Eckartshausen							-
	V Wenings in Wenings, Stadt							14. 6.1958
1 34 Landkreis Darmstadt	Wixhausen	3 321	+ 65	3 386	3 407	+ 63	3 470	1. 4.1958
1 11 Kreisfreie Stadt Darmstadt	T von Darmstadt, Stadt	94 788	- 65	94 723	123 306	- 63	123 243	
	Änderung der Kreisgrenze	84 439	+ 65	84 504	88 884	+ 63	88 947	1. 4.1958
	E der Gem. Webern in Klein-Bieberau	85 316	- 85 + 85	- 401	83 267	- 83 + 83	- 350	1. 4.1959
	V Ober-Ramstadt in Ober-Ramstadt, Stadt							3.10.1959
1 35 Landkreis Dieburg	E der Gem. Messenhausen in Ober-Roden	93 4 469	- 93 + 93	- 4 562	104 5 146	- 104 + 104	- 5 250	1. 3.1958
	E der Gem. Frau Nauses in Wiebelsbach	61 901	- 61 + 61	- 962	65 893	- 65 + 65	- 958	1. 1.1961
1 36 Landkreis Erbach	R Michelstadt in Michelstadt, Stadt							-
1 37 Landkreis Friedberg	R Burgholzhausen in Burgholzhausen vor der Höhe							-
	V Assenheim in Assenheim, Stadt							20. 7.1957
	V Münzenberg in Münzenberg, Stadt							20. 7.1957
	V Ober-Rosbach in Ober-Rosbach, Stadt							20. 7.1957
	V Reichelsheim i.d. Wetterau in Reichelsheim i.d. Wetterau, Stadt							1. 7.1960

1) Die Einwohner des umgliederten Gebiets wurden bei der Zählung am 25.9.1956 bereits in der Gem. Stockum erfasst.

Kreisfreie Stadt, Landkreis	Art der Änderung und betroffene Gemeinden	Wohnbevölkerung am						Wirkungs- datum
		13.9.1950			25.9.1956			
		vor der Änderung	Zu- (+) bzw. Ab- nahme (-)	nach der Änderung	vor der Änderung	Zu- (+) bzw. Ab- nahme (-)	nach der Änderung	
06 Hessen								
1 Reg.-Bez. Darmstadt								
1 37 Landkreis Friedberg	T von Ockstadt	2 280	- 48	2 232	2 247	- 52	2 195	1. 1.1961
	nach Friedberg, Stadt	15 175	+ 48	15 223	16 473	+ 52	16 525	
1 38 Landkreis Gießen	V Allendorf a.d. Lunda							20. 9.1960
	in Allendorf a.d. Lunda, Stadt							
	V Staufenberg							20. 9.1960
	in Staufenberg, Stadt							
1 39 Landkreis-Groß-Gerau	T von Trebur	3 479	- 4	3 475	3 555	-	3 555	1.10.1951
	nach Hessenaue	276	+ 4	280	399	-	399	
	T von Walldorf	6 214	- 3	6 211	8 158	-	8 158	1. 4.1953
	nach Mörfelden	6 955	+ 3	6 958	8 606	-	8 606	
	E des gemeindefreien Grundstücks							
	Gebiet Kühkopf							
	in Erfelden	1 933	-	1 933	1 997	-	1 997	9. 3.1957
	" Stockstadt am Rhein	3 158	-	3 158	3 321	-	3 321	
	T von Ginsheim-Gustavsburg	9 204	- 4	9 200	10 265	- 4	10 261	1. 4.1957
	nach Trebur	3 475	+ 4	3 479	3 555	+ 4	3 559	
	T von Groß-Gerau, Stadt	9 267	- 15	9 252	10 616	- 10	10 606	1. 4.1957
	nach Mörfelden	6 958	+ 15	6 973	8 606	+ 10	8 616	
	T von Rüsselsheim, Stadt	22 574	- 118	22 456	30 113	- 115	29 998	1. 4.1957
	nach Mörfelden	6 973	+ 118	7 091	8 616	+ 115	8 731	
1 41 Landkreis Offenbach	R Mühlheim a. Main, Stadt							-
	in Mühlheim am Main, Stadt							
	R Steinheim a. Main, Stadt							-
	in Steinheim am Main, Stadt							
	T von Heusenstamm	4 673	- 12	4 661	5 065	-	5 065	1. 4.1957
	nach Neu-Isenburg, Stadt	17 112	+ 12	17 124	22 089	-	22 089	
	T von Langen, Stadt	13 355	- 4	13 351	17 097	-	17 097	1. 4.1957
	nach Zeppelinheim	180	+ 4	184	719	-	719	
	V Heusenstamm							26. 5.1959
	in Heusenstamm, Stadt							
2 Reg.-Bez. Kassel								
2 31 Landkreis Eschwege	T von Mitterode	363	- 8	355	283	- 6	277	Berichti- gung
	nach Wichmannshausen	1 231	+ 8	1 239	1 139	+ 6	1 145	
	T von Wichmannshausen	1 239	- 11	1 228	1 145	-	1 145	1. 4.1954
	nach Datterode	1 065	+ 11	1 076	1 016	-	1 016	
2 33 Landkreis Fritzlar-Homberg	R Sipperhausen							-
	in Sipperhausen							
2 35 Landkreis Hersfeld	T von Saasen	260	- 6	254	204	- 5	199	1. 9.1957
	nach Aua	231	+ 6	237	201	+ 5	206	
	Änderung der Kreisgrenze	87 944	- 6	87 938	78 537	- 5	78 532	1. 9.1957
	Z der Gem. Niederappelfeld	159	- 159	-	122	- 122	-	1. 4.1958
	" " Oberappelfeld	230	- 230	-	183	- 183	-	
	zu Appelfeld	-	+ 389	389	-	+ 305	305	
	Z der Gem. Niederhülsa	256	- 256	-	191	- 191	-	15. 9.1960
	" " Oberhülsa	332	- 332	-	267	- 267	-	
	zu Hülsa	-	+ 588	588	-	+ 458	458	
2 34 Landkreis Fulda	T von Almendorf	358	- 31	327	327	- 25	302	1. 4.1956
	nach Wiesen	225	+ 31	256	192	+ 25	217	
	T von Giesel	916	- 51	865	825	- 25	800	1. 3.1961
	nach Kleinlüder	854	+ 51	905	822	+ 25	847	
2 35 Landkreis Hersfeld	Aua	231	+ 6	237	201	+ 5	206	1. 9.1957
2 33 Landkreis Fritzlar-Homberg	T von Saasen	260	- 6	254	204	- 5	199	
	Änderung der Kreisgrenze	71 505	+ 6	71 511	71 337	+ 5	71 342	1. 9.1957
	F Heringen							29.10.1957
	in Heringen (Werra)							
2 36 Landkreis Hofgeismar	T von Vaake	1 623	- 63	1 560	1 466	- 65	1 401	-
	nach Gutsbezirk Reinhardswald	-	+ 63	63	-	+ 65	65	
2 37 Landkreis Hünfeld	Z der Gem. Oberufhausen	891	- 891	-	779	- 779	-	1. 4.1958
	" " Unterufhausen	172	- 172	-	170	- 170	-	
	zu Ufhausen	-	+ 1 063	1 063	-	+ 949	949	
2 39 Landkreis Marburg	V Allendorf							25. 8.1960
	in Allendorf, Stadt							
2 43 Landkreis Witzenhausen	R Hess.-Lichtenau, Stadt							-
	in Hess.Lichtenau, Stadt							
3 Reg.-Bez. Wiesbaden								
3 33 Landkreis Gelnhausen	T von Haitz	618	- 4	614	901	- 187	614	1. 4.1958
	nach Wirthheim	1 302	+ 4	1 306	1 179	+ 187	1 366	
	V Gelnhausen, Stadt							7. 4.1961
	in Gelnhausen, Kreisstadt							
3 40 Landkreis Schlüchtern	V Schlüchtern, Stadt							23. 2.1961
	in Schlüchtern, Kreisstadt							
3 41 Untertaunuskreis	F Michelbach							18. 6.1959
	in Michelbach/Nassau							

07 1 11 - 07 1 40

Kreisfreie Stadt, Landkreis	Art der Änderung und betroffene Gemeinden	Wohnbevölkerung am						Wirkungs- datum		
		13.9.1950			25.9.1956					
		vor der Änderung	Zu- (+) bzw. Ab- nahme (-)	nach der Änderung	vor der Änderung	Zu- (+) bzw. Ab- nahme (-)	nach der Änderung			
07 Rheinland-Pfalz										
1 Reg.-Bez. Koblenz										
1 11 Kreisfreie Stadt Koblenz	Koblenz, Stadt	66 444	+	13	66 457	84 275	+	30	84 305	1. 7.1960
1 35 Landkreis Koblenz	T von Kesselheim	1 521	-	13	1 508	1 649	-	30	1 619	
1 31 Landkreis Ahrweiler	R Kesseling (Eifel) in Kesseling									-
	R Oedingen in Ödingen									-
	R Ahrbrück (Ehemal. Luftwaffengutsbezirk) in Ahrbrück, Gutsbezirk									-
	R Neuenahr, Bad, Stadt in Bad Neuenahr, Stadt									-
	V Niederbreisig in Bad Niederbreisig									5. 5.1958
	N der Gem. Ahrbrück	-	+	126	126	-	+	460	460	1. 9.1960
	" " Heckenbach	-	+	53	53	-	+	250	250	
	" " Kaltenborn	-	+	126	126	-	+	231	231	
	aus T von Ahrbrück, Gutsbezirk	305	-	305	-	1 016	-	941	75	
	T von Ahrbrück, Gutsbezirk	-	-	-	-	75	-	75	-	1. 9.1960
	nach Kesseling	412	-	-	412	417	+	32	449	
1 37 Landkreis Mayen	" Hohenleimbach	264	-	-	264	266	+	43	309	
	Änderung der Kreisgrenze	74 039	-	-	74 039	78 699	-	43	78 656	1. 9.1960
1 32 Landkreis Altenkirchen (Westerwald)	R Seelbach (Westerwald), Amt Flammers- feld in Seelbach (Westerwald)									-
1 33 Landkreis Birkenfeld	R Berschweiler b. Baumholder in Berschweiler bei Baumholder									-
	R Offenbach a. Glan in Offenbach am Glan									-
	R Baumholder, ehemaliger Heeresguts- bezirk in Baumholder, Gutsbezirk									-
	V Idar-Oberstein, Stadt auf Grund der Rheinland-Pfälzischen Gemeindeordnung zur „Großen kreisan- gehörigen Stadt“ erklärt.									1. 4.1960
1 34 Landkreis Cochem	R Bertrich, Bad in Bad Bertrich									-
	R Treis (Mosel) in Treis									-
	R Ulmen-Meiserich in Ulmen (= Ulmen-Meiserich)									-
1 35 Landkreis Koblenz	T von Kesselheim	1 521	-	13	1 508	1 649	-	30	1 619	1. 7.1960
1 11 Kreisfreie Stadt Koblenz	nach Koblenz, Stadt	66 444	+	13	66 457	84 275	+	30	84 305	
	Änderung der Kreisgrenze	67 227	-	13	67 214	71 727	-	30	71 697	1. 7.1960
1 36 Landkreis Kreuznach	R Kreuznach, Bad, Stadt in Bad Kreuznach, Stadt									-
	R Münster a. Stein, Bad in Bad Münster am Stein									-
	V Bad Kreuznach, Stadt auf Grund der Rheinland-Pfälzischen Gemeindeordnung zur „Großen kreisan- gehörigen Stadt“ erklärt.									1. 4.1960
1 37 Landkreis Mayen	Hohenleimbach	264	-	-	264	266	+	43	309	1. 9.1960
1 31 Landkreis Ahrweiler	T von Ahrbrück, Gutsbezirk	-	-	-	-	43	-	43	-	
	Änderung der Kreisgrenze	108 459	-	-	108 459	114 863	+	43	114 906	1. 9.1960
1 38 Landkreis Neuwied	V Engers in Engers, Stadt									2. 6.1957
	V Dierdorf in Dierdorf, Stadt									8. 7.1957
	R Hönningen, Bad in Bad Hönningen									-
	V Neuwied, Stadt auf Grund der Rheinland-Pfälzischen Gemeindeordnung zur „Großen kreisan- gehörigen Stadt“ erklärt.									1. 4.1960
	T von Großmaischeld nach Isenburg	1 135	-	7	1 128	1 221	1)		1 221	1. 6.1960
	" " Weis	681	+	7	688	742	1)		742	
	Z der Gem. Heimbach zu Heimbach-Weis	3 366	-	3 366	-	3 864	-	3 864	-	1. 9.1960
	" " Weis	2 400	-	2 400	-	2 435	-	2 435	-	
	zu Heimbach-Weis	-	+	5 766	5 766	-	+	6 299	-	
1 39 Landkreis Sankt Goar	R Salzig, Bad in Bad Salzig									-
1 40 Landkreis Simmern	R Simmern (Hunsrück), Stadt in Simmern, Stadt									-
	T von Roth nach Hollnich	347	-	75	272	241	-	-	241	1. 4.1956
		157	+	75	232	218	-	-	218	

Die Einwohner des umgegliederten Gebiets wurden bei der Zählung am 25.9.1956 bereits in der Gem. Isenburg erfaßt.



Kreisfreie Stadt, Landkreis	Art der Änderung und betroffene Gemeinden	Wohbevölkerung am						Wirkungs- datum
		13.9.1950			25.9.1956			
		vor der Änderung	Zu- (+) bzw. Ab- nahme (-)	nach der Änderung	vor der Änderung	Zu- (+) bzw. Ab- nahme (-)	nach der Änderung	
07 Rheinland-Pfalz								
1 Reg.-Bez. Koblenz								
1 40 Landkreis Simmern	N der Gem. Schnellbach aus T von Sevenich	— 425	+ 188 — 188	188 237	— 439	+ 206 — 206	206 233	1. 4.1957
1 41 Landkreis Zell (Mosel)	R Senheim (Mosel) in Senheim							—
2 Reg.-Bez. Trier								
2 31 Landkreis Bernkastel	T von Dhron nach Neumagen	1 032 1 849	— 19 + 19	1 013 1 868	1 050 1 867	— 18 + 18	1 032 1 885	1. 4.1960
2 32 Landkreis Bitburg	R Ammeldingen a. Our in Ammeldingen a.d. Our							—
	R Hüttingen b. Lahr in Hüttingen bei Lahr							—
2 34 Landkreis Prüm	Winterspelt T durch Rückkehr der unter vorläufiger Auftragsverwaltung von Belgien ge- standenen deutschen Gebiete	727	+ 32	759	713	+ 31	744	28. 8.1958
	Änderung der Kreisgrenze	38 333	+ 32	38 365	39 035	+ 31	39 066	28. 8.1958
	Z der Gem. Schönecken	1 097	— 1 097	—	1 145	— 1 145	—	1. 1.1960
	" " Wetteldorf	344	— 344	—	377	— 377	—	
	zu Schönecken - Wetteldorf	—	+ 1 441	1 441	—	+ 1 522	1 522	
	N der Gem. Neuheilenbach aus T von Balesfeld	— 461	+ 235 — 235	235 226	— 442	+ 226 — 226	226 216	1. 9.1960
2 35 Landkreis Saarburg	V Konz in Konz, Stadt							6. 9.1959
2 36 Landkreis Trier	T von Eitelsbach nach Ruwer	417 1 671	— 109 + 109	308 1 780	393 1 863	— 80 + 80	313 1 943	1. 4.1958
3 Reg.-Bez. Montabaur								
3 31 Oberwesterwaldkreis	R Berod bei Hachenburg in Berod b. Hachenburg							—
	R Berod (b. Wallmerod) in Berod b. Wallmerod							—
	R Hahn b. Marienberg (Westerwald) in Hahn bei Marienberg							—
	R Hahn b. Wallmerod in Hahn bei Wallmerod							—
	R Heimbörn - Ehrlich in Heimbörn							—
	R Herschbach (Oberwesterwald) in Herschbach (Oberwesterwaldkreis)							—
	R Kaden (Oberwesterwald) in Kaden (Oberwesterwaldkreis)							—
	R Langenbach b. Kirburg in Langenbach bei Kirburg							—
	R Langenbach b. Marienberg (Westerwald) in Langenbach bei Marienberg							—
3 32 Landkreis Sankt Goarshausen	T von Oberlahnstein, Stadt	10 418	— 36	10 382	11 924	— 21	11 903	1. 1.1957
3 33 Unterlahnkreis	nach Ems, Bad, Stadt	9 272	+ 36	9 308	9 306	+ 21	9 327	
	Änderung der Kreisgrenze	53 922	— 36	53 886	55 640	— 21	55 619	1. 1.1957
3 33 Unterlahnkreis	R Katzenelnbogen in Katzenelnbogen, Flecken							—
	Ems, Bad, Stadt	9 272	+ 36	9 308	9 306	+ 21	9 327	1. 1.1957
3 32 Landkreis Sankt Goarshausen	T von Oberlahnstein, Stadt	10 418	— 36	10 382	11 924	— 21	11 903	
	Änderung der Kreisgrenze	55 387	+ 36	55 423	55 800	+ 21	55 821	1. 1.1957
	R Ems, Bad, Stadt in Bad Ems, Stadt							—
3 34 Unterwesterwaldkreis	R Caan (Unterwesterwald) in Caan (Unterwesterwaldkreis)							—
	R Herschbach (Unterwesterwald) in Herschbach (Unterwesterwaldkreis)							—
4 Reg.-Bez. Rheinhessen								
4 11 Kreisfreie Stadt Mainz	Mainz, Stadt	88 369	+ 234	88 603	115 812	+ 361	116 173	1. 4.1957
4 33 Landkreis Mainz	T von Hechtsheim	4 666	— 234	4 432	5 431	— 361	5 070	
4 31 Landkreis Alzey	T von Gau - Odenheim nach Gau - Königernheim	2 272 315	— 19 + 19	2 253 334	2 203 276	— 23 + 23	2 180 299	25. 1.1961
4 32 Landkreis Bingen	R Heidesheim a. Rhein in Heidesheim am Rhein							—
	R Ingelheim a. Rhein, Stadt in Ingelheim am Rhein, Stadt							—
	R Jugenheim i. Rheinhessen in Jugenheim in Rheinhessen							—
	E der Gem. Dietersheim in Bingen, Stadt	776 16 803	— 776 + 776	— 17 579	825 18 048	— 825 + 825	— 18 873	1. 8.1960

07 4 33 — 07 5 40

Kreisfreie Stadt, Landkreis	Art der Änderung und betroffene Gemeinden	Wohnbevölkerung am						Wirkungs- datum
		13.9.1950			25.9.1956			
		vor der Änderung	Zu- (+) bzw. Ab- nahme (-)	nach der Änderung	vor der Änderung	Zu- (+) bzw. Ab- nahme (-)	nach der Änderung	
07 Rheinland-Pfalz								
4 Reg.-Bez. Rheinhessen								
4 33 Landkreis Mainz	T von Hechtsheim	4 666	- 234	4 432	5 431	- 361	5 070	1. 4. 1957
4 11 Kreisfreie Stadt Mainz	nach Mainz, Stadt	88 369	+ 234	88 603	115 812	+ 361	116 173	
	Änderung der Kreisgrenze	67 414	- 234	67 180	68 151	- 361	67 790	1. 4. 1957
4 34 Landkreis Worms	NÄ Rhein-Dürkheim in Rheindürkheim							20. 6. 1960
5 Reg.-Bez. Pfalz								
5 13 Kreisfreie Stadt Landau in der Pfalz	R Landau i.d. Pfalz, Stadt in Landau in der Pfalz, Stadt							-
5 14 Kreisfreie Stadt Ludwigshafen am Rhein	R Ludwigshafen a. Rhein, Stadt in Ludwigshafen am Rhein, Stadt							-
5 15 Kreisfreie Stadt Neustadt an der Wein- straße	R Neustadt a.d. Weinstraße, Stadt in Neustadt an der Weinstraße, Stadt							-
5 16 Kreisfreie Stadt Pirmasens	Pirmasens, Stadt	41 972	+ 889	42 861	50 480	+ 964	51 444	20.10.1956
5 40 Landkreis Pirmasens	T von Lemberg	3 430	- 889	2 541	3 598	- 964	2 634	
	T von Pirmasens, Stadt	42 861	- 26	42 835	51 444	- 26	51 418	1. 7. 1958
5 40 Landkreis Pirmasens	nach Simten	1 870	+ 26	1 896	2 061	+ 26	2 087	
5 31 Landkreis Bergzabern	R Goßersweiler in Gossersweiler							-
	R Münchweiler a. Klingbach in Münchweiler am Klingbach							-
	E der Gem. Bindersbach in Annweiler am Trifels, Stadt	277	- 277	-	294	- 294	-	12.10.1956
5 32 Landkreis Frankenthal (Pfalz)	N der Gem. Maxdorf aus T von Lamsheim	4 604	+ 2 392	2 392	2 613	-	2 613	1.10.1952 <sup>1)</sup>
	T von Lamsheim	6 337	- 2 392	3 945	4 308	-	4 308	
5 39 Ldkr. Neustadt an der Weinstraße	nach Birkenheide	3 945	- 4	3 941	4 308	-	4 308	1.10.1952 <sup>1)</sup>
	Z der Gem. Großbockenheim " Kleinbockenheim	1 370	+ 4	1 374	1 598	-	1 598	
	zu Bockenheim an der Weinstraße	1 297	- 1 297	-	1 278	- 1 278	-	1.10.1956
	" Kleinbockenheim	985	- 985	-	883	- 883	-	
	F Roxheim in Roxheim/Pfalz	-	+ 2 282	2 282	-	+ 2 161	2 161	23.12.1958
	T von Sausenheim nach Grünstadt, Stadt	833	2)	833	870	2)	870	1. 5. 1961
5 33 Landkreis Germersheim	T von Büchelberg nach Wörth a. Rhein	6 182	2)	6 182	7 099	2)	7 099	
	F Westheim in Westheim (Pfalz)	766	- 45	721	913	- 102	811	1.12.1956
	T von Büchelberg nach Jockgrim	2 771	+ 45	2 816	3 041	+ 102	3 143	6. 1. 1961
	T von Büchelberg nach Jockgrim	721	2)	721	811	2)	811	1. 2. 1961
5 34 Landkreis Kaiserslautern	T von Waldleiningen nach Mölschbach	2 619	2)	2 619	2 977	2)	2 977	
	nach Mölschbach	340	- 7	333	375	- 7	368	1. 9. 1959
5 36 Landkreis Kusel	R Haschbach a. Glan in Haschbach (Amtsgericht Waldmohr)	754	+ 7	761	786	+ 7	793	
	R Roßbach i.d. Pfalz in Roßbach i.d. Pf.							-
	R Schmittweiler (b. Kübelberg) in Schmittweiler (Amtsgericht Waldmohr)							-
	R Schmittweiler (b. Odenbach) in Schmittweiler (Amtsgericht Lauter- ecken)							-
	R Haschbach a. Remigiusberg in Haschbach am Remigiusberg							4.11.1959
5 37 Landkreis Landau in der Pfalz	R Ilbesheim b. Landau i.d. Pfalz in Ilbesheim b. Landau i.d. Pf.							-
	R Weyher i.d. Pfalz in Weyher in der Pfalz							-
	F Herzheim in Herzheim bei Landau/Pfalz							20.12.1960
5 38 Landkreis Ludwigshafen am Rhein	T von Böhl nach Iggelheim	3 350	- 82	3 268	3 536	- 120	3 416	1. 1. 1961
	nach Iggelheim	4 015	+ 82	4 097	4 215	+ 120	4 335	
5 39 Landkreis Neustadt an der Weinstraße	N der Gem. Birkenheide aus T von Bad Dürkheim, Stadt	-	+ 1 374	1 374	1 598	-	1 598	1.10.1952 <sup>1)</sup>
	" Ellerstadt	10 615	- 46	10 569	11 700	-	11 700	
	" Weisenheim am Sand	1 098	-	1 098	1 214	-	1 214	
5 32 Landkreis Frankenthal (Pfalz)	" Lamsheim	4 492	- 1 324	3 168	3 224	-	3 224	
	R Dürkheim, Bad, Stadt in Bad Dürkheim, Stadt	3 945	- 4	3 941	4 308	-	4 308	
5 40 Landkreis Pirmasens	T von Lemberg	3 430	- 889	2 541	3 598	- 964	2 634	20.10.1956
5 16 Kreisfreie Stadt Pirmasens	nach Pirmasens, Stadt	41 972	+ 889	42 861	50 480	+ 964	51 444	
	Änderung der Kreisgrenze	67 341	- 889	66 452	74 133	- 964	73 169	20.10.1956
	Simten	1 870	+ 26	1 896	2 061	+ 26	2 087	1. 7. 1958
5 16 Kreisfreie Stadt Pirmasens	T von Pirmasens, Stadt	42 861	- 26	42 835	51 444	- 26	51 418	
	Änderung der Kreisgrenze	66 452	+ 26	66 478	73 169	+ 26	73 195	1. 7. 1958

1) Richtigstellung gegenüber den Angaben im „Ämlichen Gemeindeverzeichnis, Ausgabe 1957“ Seite 531. — 2) Das umgliederte Gebiet war an den Zählungstichtagen nur von wenigen Personen bewohnt, wegen Geringfügigkeit ist eine Umsetzung von Personen nicht vorgenommen worden.

07 3 40 - 06 4 31

Kreisfreie Stadt, Landkreis	Art der Änderung und betroffene Gemeinden	Wohnbevölkerung am						Wirkungs- datum
		13.9.1950			25.9.1956			
		vor der Änderung	Zu- (+) bzw. Ab- nahme (-)	nach der Änderung	vor der Änderung	Zu- (+) bzw. Ab- nahme (-)	nach der Änderung	
07 Rheinland-Pfalz								
5 Reg.-Bez. Pfalz								
5 40 Landkreis Pirmasens	N der Gem. Höhrfröschchen aus T von Fröschchen	— 1 550	+ 579 — 579	579 971	— 1 641	+ 591 — 591	591 1 050	1. 4. 1959
	T von Fröschchen nach Petersberg	971 661	— 16 + 16	955 677	1 050 745	— 28 + 28	1 022 773	1. 4. 1959
	NÄ Fröschchen in Thalfroschen							1. 7. 1959
5 41 Landkreis Rockenhausen	F Steinbach in Steinbach am Donnersberg							10. 10. 1957
08 Baden-Württemberg								
1 Reg.-Bez. Nordwürttemberg								
1 31 Landkreis Aalen	T von Abtsgmünd nach Fachsenfeld	1 881 1 698	— 23 + 23	1 858 1 721	1 946 1 948	— 25 + 25	1 921 1 973	1. 4. 1958
1 36 Landkreis Göppingen	E der Gem. Bezgenriet nach Göppingen, Stadt	702 40 811	— 702 + 702	— 41 513	793 46 391	— 793 + 793	— 47 184	1. 10. 1957
	F Mühlhausen in Mühlhausen im Tale							24. 11. 1959
1 37 Landkreis Heidenheim	F Heidenheim, Stadt in Heidenheim an der Brenz, Stadt							19. 10. 1957
	T von Königsbronn nach Itzelberg	2 792 458	— —		3 911 564	— 9 + 9		1. 4. 1958
	T von Itzelberg nach Königsbronn		— 29 + 29	429 2 821		— 40 + 40	533 3 942	
1 38 Landkreis Heilbronn	T von Friedrichshall, Bad, Stadt nach Neckarsulm, Stadt	7 294 9 310	— 9 + 9	7 285 9 319	7 840 14 150	1) 1)	7 840 14 150	1. 4. 1959
1 40 Landkreis Leonberg	V Gerlingen in Gerlingen, Stadt							30. 6. 1958
	V Kornthal in Kornthal, Stadt							30. 6. 1958
1 41 Landkreis Ludwigsburg	T von Heutingsheim nach Bietigheim, Stadt	1 675 12 289	— 36 + 36	1 639 12 325	2 220 14 009	— 57 + 57	2 163 14 066	1. 4. 1960
1 44 Landkreis Öhringen	T von Feßbach nach Gaisbach	699 842	— —	699 842	572 795	1) 1)	572 795	1. 10. 1959
1 45 Landkreis Schwäbisch Gmünd	NÄ Unterböbingen in Böbingen an der Rems							23. 7. 1957
	E der Gem. Bettringen in Schwäbisch Gmünd, Stadt	2 520 33 448	+ 2 520 + 2 520	— 35 968	3 063 36 046	— 3 063 + 3 063	— 39 109	1. 4. 1959
	T von Alldorf nach Vordersteinenberg	2 019 785	— 10 + 10	2 009 795	2 144 741	— 11 + 11	2 133 752	1. 4. 1960
1 46 Landkreis Schwäbisch Hall	V Schwäbisch Hall, Stadt auf Grund der Baden-Württembergi- schen Gemeindeordnung zur „Großen Kreisstadt“ erklärt							1. 10. 1960
1 49 Landkreis Waiblingen	R Öffingen in Oeffingen							19. 8. 1957
2 Reg.-Bez. Nordbaden								
2 12 Kreisfreie Stadt Karlsruhe	Karlsruhe, Stadt	198 840	+ 2	198 842	222 237	+ 45	222 282	1. 4. 1958
2 34 Landkreis Karlsruhe	T von Neureut (Baden)	6 657	— 2	6 655	9 937	— 45	9 892	
2 31 Landkreis Bruchsal	V Gochsheim in Gochsheim, Stadt							11. 10. 1956
2 33 Landkreis Heidelberg	V Rotenberg in Rotenberg, Stadt							19. 11. 1956
2 34 Landkreis Karlsruhe	T von Neureut (Baden)	6 657	— 2	6 655	9 937	— 45	9 892	1. 4. 1958
2 12 Kreisfreie Stadt Karlsruhe	nach Karlsruhe, Stadt	198 840	+ 2	198 842	222 237	+ 45	222 282	
	Änderung der Kreisgrenze	141 642	— 2	141 640	152 658	— 45	152 613	1. 4. 1958
2 36 Landkreis Mosbach	V Neudenau in Neudenau, Stadt							11. 5. 1956
2 39 Landkreis Tauberbischofsheim	N der Gem. Niklashausen aus T von Höhefeld	— 1 158	+ 504 — 504	504 654	— 1 075	+ 485 — 485	485 590	1. 4. 1960
3 Reg.-Bez. Südbaden								
3 12 Kreisfreie Stadt Freiburg im Breisgau	R Freiburg, Stadt in Freiburg im Breisgau, Stadt							—
3 32 Landkreis Donaueschingen	V Vöhrenbach in Vöhrenbach, Stadt							11. 10. 1956
3 35 Landkreis Kehl	V Freistett in Freistett, Stadt							8. 2. 1957
3 36 Landkreis Konstanz	V Blumenfeld in Blumenfeld, Stadt							8. 2. 1957
3 37 Landkreis Lahr	T von Ettenheim, Stadt nach Wallburg	3 741 457	— 41 + 41	3 700 498	4 044 427	— 40 + 40	4 004 467	1. 4. 1961
3 44 Landkreis Stockach	V Aach in Aach, Stadt							30. 3. 1957
3 45 Landkreis Überlingen	T von Hohenbodman nach Lippertsreute	277 438	— 29 + 29	248 467	204 448	1) 1)	204 448	1. 4. 1958

1) Die Einwohner des umgegliederten Gebiets wurden bei der Wohnungszählung am 25.9.1956 bereits in der aufnehmenden Gemeinde erfaßt.



## 2. Systematisches Verzeichnis der Namens- und Grenzänderungen von Gemeinden für die Zeit vom 26.9.1956 bis 5.6.1961

08 4 32 - 09 1 41

Kreisfreie Stadt, Landkreis	Art der Änderung und betroffene Gemeinden	Wohnbevölkerung am						Wirkungs- datum
		13.9.1950			25.9.1956			
		vor der Änderung	Zu- (+) bzw. Ab- nahme (-)	nach der Änderung	vor der Änderung	Zu- (+) bzw. Ab- nahme (-)	nach der Änderung	
08 Baden-Württemberg								
4 Reg.-Bez. Südwürttemberg-Hohenzollern								
4 32 Landkreis Biberach	F Kirchdorf in Kirchdorf an der Iller							26.10.1956
	F Sießen in Sießen im Wald							20.11.1958
4 39 Landkreis Ravensburg	NÄ Unterurbach in Mittelurbach							20.11.1958
4 47 Landkreis Wangen	T von Neutrauburg nach Isny	848 5 101	- -	848 5 101	773 6 018	1) 1)	773 6 018	1.10.1959
	T von Niederwangen nach Wangen im Allgäu, Stadt	1 130 10 507	- 19 + 19	1 111 10 526	1 129 12 095	- 22 + 22	1 107 12 117	1.10.1959
09 Bayern								
1 Reg.-Bez. Oberbayern								
1 12 Kreisfreie Stadt Freising	Freising, Stadt	25 484	+ 7	25 491	24 633	-	24 633	15. 2.1960
1 39 Landkreis Freising	T gemeindefreier Gebiete	7	- 7	-	-	-	-	
1 15 Kreisfreie Stadt München	München, Stadt	830 795	+ 12	830 807	962 860	+ 15	962 875	1957 2)
1 47 Landkreis München	T gemeindefreier Gebiete	144	- 12	132	78	- 15	63	
	München, Stadt	830 807	+ 3	830 810	962 875	+ 7	962 882	1958 2)
	T gemeindefreier Gebiete	132	- 3	129	63	- 7	56	
1 16 Kreisfreie Stadt Rosenheim	T von Rosenheim, Stadt	29 937	- 24	29 913	30 472	- 31	30 441	1. 4.1958
1 33 Landkreis Bad Aibling	nach Kolbermoor, Markt	7 826	+ 24	7 850	7 849	+ 31	7 880	
1 32 Landkreis Altötting	T von Mehring nach Burghausen, Stadt	1 377 10 253	- 114 + 114	1 263 10 367	1 369 11 726	- 203 + 203	1 166 11 929	1.10.1958
1 33 Landkreis Bad Aibling	Kolbermoor, Markt	7 826	+ 24	7 850	7 849	+ 31	7 880	1. 4.1958
1 16 Kreisfreie Stadt Rosenheim	T von Rosenheim, Stadt	29 937	- 24	29 913	30 472	- 31	30 441	
	Änderung der Kreisgrenze	45 083	+ 24	45 107	42 158	+ 31	42 189	1. 4.1958
	T von Tattenhausen nach Großkarolinenfeld	1 180 1 649	- 37 + 37	1 143 1 686	887 1 814	- 51 + 51	836 1 865	1. 1.1961
1 34 Landkreis Bad Tölz	F Kochel in Kochel a. See							12.12.1958
	T gemeindefreier Gebiete nach Kochel a. See	72 4 302	- 25 + 14	47 4 316	2 3 938	- -	2 3 938	1.10.1959
	" Jachenau	1 015	+ 11	1 026	821	-	821	
	T gemeindefreier Gebiete nach Jachenau	47 1 026	- 25 + 25	22 1 051	2 821	- -	2 821	20. 3.1960
1 35 Landkreis Berchtesgaden	F Weißbach in Weißbach a.d. Alpenstraße							26. 8.1958
	T gemeindefreier Gebiete nach Königssee	1 053 1 758	- 8 + 1	1 045 1 759	1 364 1 734	- 59 -	1 305 1 734	1. 4.1959
	" Salzberg	3 222	+ 7	3 229	2 959	+ 59	3 018	
	T gemeindefreier Gebiete nach Weißbach a.d. Alpenstraße	1 045 579	- 22 + 22	1 023 601	1 305 2 030	- -	1 305 2 030	1.10.1959
	T gemeindefreier Gebiete nach Königssee	1 023 1 759	- 15 + 15	1 008 1 774	1 305 1 734	- -	1 305 1 734	Berichti- gung
	T gemeindefreier Gebiete nach Karlstein	1 008 2 261	- 18 + 18	990 2 279	1 305 2 030	- -	1 305 2 030	1. 1.1960
1 36 Landkreis Dachau	T von Ainhofen	862	- 75	787	638	- 56	582	1.10.1958
1 48 Landkreis Pfaffenhofen a.d.Ilm	nach Jetzendorf	828	+ 75		741	+ 56		
1 48 " " " "	T von Jetzendorf nach Petershausen		- 70 + 70	833 1 483		- 50 + 50	747 1 306	
	Änderung der Kreisgrenze	60 483	- 5	60 478	62 594	- 6	62 588	1.10.1958
1 37 Landkreis Ebersberg	T gemeindefreier Gebiete nach Anzing	80 1 672	- 39 + 4	41 1 676	48 1 394	- 29 + 5	19 1 399	Berichti- gung
	" Ebersberg, Stadt	4 066	+ 11	4 077	4 086	+ 5	4 091	
	" Hohenlinden	1 683	+ 16	1 699	1 508	+ 11	1 519	
	" Kirchseeon	3 805	+ 8	3 813	3 942	+ 8	3 950	
	V Kirchseeon in Kirchseeon, Markt							25. 5.1959
	T gemeindefreier Gebiete nach Forstinning	41 1 394	- 33 + 33	8 1 427	19 1 333	- 19 + 19	- 1 352	1. 1.1960
1 38 Landkreis Erding	Notzing	1 330	+ 6	1 336	1 228	+ 4	1 232	1. 4.1957
1 39 Landkreis Freising	T von Hallbergmoos	1 837	- 6	1 831	1 634	- 4	1 630	
	Änderung der Kreisgrenze	65 552	+ 6	65 558	62 292	+ 4	62 296	1. 4.1957
	T von Langengeisling nach Erding, Stadt	1 707 8 628	- -	1 707 8 628	1 858 8 486	- 209 + 209	1 649 8 695	1.10.1957
1 39 Landkreis Freising	T von Hallbergmoos nach Notzing	1 837 1 330	- 6 + 6	1 831 1 336	1 634 1 228	- 4 + 4	1 630 1 232	1. 4.1957
1 38 Landkreis Erding	Änderung der Kreisgrenze	50 879	- 6	50 873	46 970	- 4	46 966	1. 4.1957
	T gemeindefreier Gebiete nach Freising, Stadt	7 25 484	- 7 + 7	- 25 491	- 24 633	- -	- 24 633	15. 2.1960
	Änderung der Kreisgrenze	50 873	- 7	50 866	46 966	-	46 966	15. 2.1960
1 40 Landkreis Fürstenfeldbruck	N der Gem. Alling aus T von Alling	- 3 649	+ 816 - 816	816 2 833	- 3 942	+ 670 - 670	670 3 272	1. 4.1957
	NÄ Alling (Restgemeinde) in Eichenau							1. 4.1957

1) Das ungliederte Gebiet wurde erst nach 1956 als Wohngebiet erschlossen. — 2) Am 13.9.1950 bzw. am 25.9.1956 bewohntes gemeindefreies Gebiet des Landkreises München stellte sich nachträglich als Gemeindegebiet der kreisfreien Stadt München heraus.

Kreisfreie Stadt, Landkreis	Art der Änderung und betroffene Gemeinden	Wohnbevölkerung am						Wirkungs- datum
		13.9.1950			25.9.1956			
		vor der Änderung	Zu- (+) bzw. Ab- nahme (-)	nach der Änderung	vor der Änderung	Zu- (+) bzw. Ab- nahme (-)	nach der Änderung	
09 Bayern								
1 Reg.-Bez. Oberbayern								
1 42 Landkreis Ingolstadt	T von Lenting nach Hepberg	1 489 754	- 12 + 12	1 477 766	1 614 858	- 25 + 25	1 589 883	1. 10. 1956
1 44 Landkreis Laufen	F Holzhausen in Holzhausen b. Teisendorf							13. 2. 1957
1 46 Landkreis Mühldorf a. Inn	V Waldkraiburg in Waldkraiburg, Stadt							10. 6. 1960
	F Mühldorf, Stadt in Mühldorf a. Inn, Stadt							2. 2. 1961
1 47 Landkreis München	T gemeindefreier Gebiete nach Grünwald	150 5 126	- 6 + 6	144 5 132	85 6 308	- 7 + 7	78 6 315	1. 10. 1957
1 15 Kreisfreie Stadt München	T gemeindefreier Gebiete nach München, Stadt	144 830 795	- 12 + 12	132 830 807	78 962 860	- 15 + 15	63 962 875	1957 <sup>1)</sup>
	Änderung des Bevölkerungsstandes des Landkreises durch Berichtigung	86 104	- 12	86 092	96 589	- 15	96 574	1957 <sup>1)</sup>
1 15 Kreisfreie Stadt München	T gemeindefreier Gebiete nach München, Stadt	132 830 807	- 3 + 3	129 830 810	63 962 875	- 7 + 7	56 962 882	1958 <sup>1)</sup>
	Änderung des Bevölkerungsstandes des Landkreises durch Berichtigung	86 092	- 3	86 089	96 574	- 7	96 567	1958 <sup>1)</sup>
	T gemeindefreier Gebiete nach Grünwald	129 5 132	- 2 + 2	127 5 134	56 6 315	- -	56 6 315	Berichti- gung
	F Garching in Garching b. München							7. 12. 1959
	T gemeindefreier Gebiete nach Oberhaching	127 4 518	- -	127 4 518	56 4 834	- 3 + 3	53 4 837	1. 2. 1960
1 48 Landkreis Pfaffenhofen a.d. Ilm	T von Schweitenkirchen nach Sünzhausen	960 472	- 6 + 6	954 478	763 324	- 4 + 4	759 328	1. 4. 1957
1 36 Landkreis Dachau	T von Jetzendorf nach Petershausen	828 1 413	- 70 + 70	758 1 483	741 1 256	- 50 + 50	701 1 306	1. 10. 1958
1 36 " "	T von Ainhofen nach Jetzendorf	862 -	- 75 + 75	787 833	638 -	- 56 + 56	582 747	
	Änderung der Kreisgrenze	54 391	+ 5	54 396	49 505	+ 6	49 511	1. 10. 1958
	T von Hettenshausen nach Pfaffenhofen a.d. Ilm, Stadt	860 7 355	- 15 + 15	845 7 370	873 7 892	- 76 + 76	797 7 968	1. 4. 1960
1 50 Landkreis Schongau	V Peiting in Peiting, Markt							23. 5. 1958
1 51 Landkreis Schrobenhausen	NÄ Langenmoosen in Langenmoosen							26. 8. 1958
1 52 Landkreis Starnberg	F Breitbrunn in Breitbrunn a. Ammersee							16. 10. 1959
	T von Grassau nach Marquartstein	3 136 1 833	- 620 + 620	2 516 2 453	3 257 1 686	- 640 + 640	2 617 2 326	1. 1. 1960
1 53 Landkreis Traunstein	T gemeindefreier Gebiete nach Schleching	71 1 305	- 4 + 4	67 1 309	3 1 189	- -	3 1 189	1. 1. 1960
	T gemeindefreier Gebiete nach Reit im Winkl	67 2 371	- 15 + 15	52 2 386	3 2 219	- -	3 2 219	15. 2. 1960
	" Uebersee	3 388	2)	3 388	3 282	2)	3 282	
	V Traunreut in Traunreut, Stadt							6. 9. 1960
1 54 Landkreis Wasserburg a. Inn	T von Westach nach Mittbach	921 843	- -	921 843	859 722	- 7 + 7	852 729	1. 4. 1957
1 55 Landkreis Weilheim	T von Murnau, Markt nach Seehausen a. Staffelsee	5 438 1 855	- 11 + 11	5 427 1 866	5 516 1 542	- 8 + 8	5 508 1 550	1. 10. 1959
2 Reg.-Bez. Niederbayern								
2 12 Kreisfreie Stadt Landshut	Landshut, Stadt	46 785	-	46 785	47 223	+ 547	47 770	1. 1. 1961
2 40 Landkreis Landshut	T gemeindefreier Gebiete	-	-	-	404	- 404	-	
2 40 " "	T von Schönbrunn	1 022	-	1 022	1 530	- 143	1 387	
2 13 Kreisfreie Stadt Passau	Passau, Stadt	34 351	+ 3	34 354	32 913	+ 3	32 916	1. 4. 1958
2 43 Landkreis Passau	T von Heining	5 196	- 3	5 193	4 700	- 3	4 697	
2 31 Landkreis Bogen	F Englmar in Sankt Englmar							1. 6. 1959
2 32 Landkreis Deggendorf	T von Lalling nach Urlading	1 448 600	- 47 + 47	1 401 647	1 255 531	- 41 + 41	1 214 572	1. 4. 1957
2 34 Landkreis Eggenfelden	T von Schmiedorf nach Münchsorf	370 542	- 12 + 12	358 554	308 455	- 13 + 13	295 468	1. 10. 1956
2 35 Landkreis Grafenau	NÄ Klingenbrunn in Spiegelau							14. 8. 1959
	T gemeindefreier Gebiete nach Sankt Oswald	48 3 138	- 37 + 26	11 3 164	43 3 115	- -	43 3 115	1. 10. 1959
	" Schönanger	2 222	+ 11	2 233	1 939	-	1 939	
2 37 Landkreis Kelheim	F Saal in Saal a.d. Donau							25. 8. 1960
2 39 Landkreis Landau a.d. Isar	T von Frammering nach Landau a.d. Isar, Stadt	1 258 5 990	- -	1 258 5 990	1 287 5 880	- 140 + 140	1 147 6 020	1. 7. 1957

1) Am 13.9.1950 bzw. am 25.9.1956 bewohntes gemeindefreies Gebiet des Landkreises München stellte sich nachträglich als Gemeindegebiet der kreisfreien Stadt München heraus. - 2)  
Die Einwohner der umgegliederten Siedlung „Chiemseemoos“ wurden bei den Zählungen am 13.9.1950 bzw. am 25.9.1956 bereits in der Gemeinde Uebersee erfaßt.



## 2. Systematisches Verzeichnis der Namens- und Grenzänderungen von Gemeinden für die Zeit vom 26.9.1956 bis 5.6.1961

09 2 40 — 09 3 42

Kreisfreie Stadt, Landkreis	Art der Änderung und betroffene Gemeinden	Wohnbevölkerung am						Wirkungs- datum
		13.9.1950			25.9.1956			
		vor der Änderung	Zu- (+) bzw. Ab- nahme (-)	nach der Änderung	vor der Änderung	Zu- (+) bzw. Ab- nahme (-)	nach der Änderung	
09 Bayern								
2 Reg.-Bez. Niederbayern								
2 40 Landkreis Landshut	T gemeindefreier Gebiete	—	—	—	404	— 404	—	1. 1.1961
	von Schönbrunn	1 022	—	1 022	1 530	— 143	1 387	
2 12 Kreisfreie Stadt Landshut	nach Landshut, Stadt	46 785	—	46 785	47 223	+ 547	47 770	
	Änderung der Kreisgrenze	40 863	—	40 863	37 838	— 547	37 291	1. 1.1961
2 41 Landkreis Mainburg	T von Attenhofen	553	— 22	531	402	— 20	382	1. 4.1958
	nach Walkertshofen	471	+ 22	493	386	+ 20	406	
2 42 Landkreis Mallersdorf	T von Ascholtshausen	323	— 3	320	242	— 6	236	1. 1.1961
	" Holztraubach	337	— 7	330	301	— 8	293	
	nach Pfaffenberg, Markt	1 549	+ 10	1 559	1 358	+ 14	1 372	
2 43 Landkreis Passau	T von Aicha vorm Wald	1 814	— 3	1 811	1 499	— 5	1 494	1. 1.1957
	nach Fürstenstein	3 928	+ 3	3 931	3 587	+ 5	3 592	
	T von Fürstzenzell	2 931	— 15	2 916	3 051	— 7	3 044	1.10.1957
	nach Altenmarkt	1 405	+ 15	1 420	1 087	+ 7	1 094	
	T von Heining	5 196	— 3	5 193	4 700	— 3	4 697	1. 4.1958
	nach Passau, Stadt	34 351	+ 3	34 354	32 913	+ 3	32 916	
	Änderung der Kreisgrenze	64 891	— 3	64 888	59 399	— 3	59 396	1. 4.1958
2 44 Landkreis Pfarrkirchen	T von Hirschbach	1 206	— 33	1 173	960	— 22	938	10. 3.1960
	nach Brombach	564	+ 33	597	413	+ 22	435	
	NÄ Wittibreuth							5. 5.1961
	in Wittibreuth							
2 45 Landkreis Regen	V Bodenmais							2. 9.1958
	in Bodenmais, Markt							
2 46 Landkreis Rottenburg a.d. Laaber	F Rottenburg, Markt							12. 2.1960
	in Rottenburg a.d. Laaber, Markt							
	T von Oberotterbach	291	— 5	286	214	— 5	209	1. 4.1960
	nach Rottenburg a.d. Laaber, Markt	2 164	+ 5	2 169	2 313	+ 5	2 318	
2 47 Landkreis Straubing	T von Salching	866	— 11	855	806	— 10	796	1. 4.1957
	nach Obersunzing	671	+ 11	682	518	+ 10	528	
2 49 Landkreis Vilsbiburg	T von Haarbach	767	— 33	734	656	— 31	625	1. 4.1958
	nach Gaiendorf	574	+ 33	607	485	+ 31	516	
	T von Seyboldsdorf	874	— 85	789	777	— 107	670	10. 3.1960
	nach Vilsbiburg, Stadt	5 346	+ 85	5 431	5 285	+ 107	5 392	
2 50 Landkreis Vilshofen	T von Haidenburg	1 182	— 128	1 054	962	— 85	877	1. 4.1954
	nach Aidenbach, Markt	2 488	+ 128	2 616	2 056	+ 85	2 141	
	T von Forsthart	1 038	— 12	1 026	875	— 11	864	1.10.1956
	nach Alkofen	3 054	+ 12	3 066	2 842	+ 11	2 853	
	T von Altenmarkt	2 208	— 124	2 084	2 076	— 74	2 002	1.10.1956
	nach Osterhofen, Stadt	2 822	+ 124	2 946	2 614	+ 74	2 688	
	T von Langenisarhofen	809	— 28	781	774	— 49	725	1. 2.1960
	nach Moos	1 349	+ 28	1 377	1 187	+ 49	1 236	
2 51 Landkreis Wegscheid	T von Lämmersdorf	976	— 6	970	780	—	780	1. 5.1951
	nach Untergriesbach, Markt	1 654	+ 6	1 660	1 445	—	1 445	
	T von Oberötzdorf	1 070	— 32	1 038	920	— 50	870	1. 1.1957
	nach Germannsdorf	1 290	+ 32	1 322	1 267	+ 50	1 317	
2 52 Landkreis Wolfstein	T gemeindefreier Gebiete	4	— 4	—	4	— 4	—	1)
	nach Neureichenau	1 253	+ 4	1 257	1 159	+ 4	1 163	
	F Schönbrunn							2.10.1957
	in Schönbrunn a. Lusen							
	E der Gem. Praßreut	681	— 681	—	542	— 542	—	15. 2.1960
	in Kumreut	1 445	+ 529	1 974	1 398	+ 411	1 809	
	" Oberndorf	527	+ 152	679	414	+ 131	545	
3 Reg.-Bez. Oberpfalz								
3 15 Kreisfreie Stadt Weiden i.d.OPf.	F Weiden, Stadt							8. 9.1960
	in Weiden i.d. OPf., Stadt							
3 31 Landkreis Amberg	T von Hirschau, Stadt	4 416	— 24	4 392	4 441	— 214	4 227	30. 1.1958
	" Schnaittenbach, Stadt	2 798	— 63	2 735	3 071	— 67	3 004	
	nach Weiher	171	+ 87	258	135	+ 281	416	
3 33 Landkreis Burglengenfeld	T von Hochdorf	557	— 14	543	524	— 16	508	1. 7.1957
	nach Duggendorf	419	+ 14	433	391	+ 16	407	
	T von Saltendorf	460	—	460	508	— 2	506	1. 7.1957
	nach Teublitz, Stadt	3 925	—	3 925	3 727	+ 2	3 729	
3 35 Landkreis Eschenbach i.d. OPf.	T von Tremmersdorf	453	— 22	431	373	— 23	350	1.10.1957
	nach Eschenbach i.d. OPf., Stadt	3 242	+ 22	3 264	3 137	+ 23	3 160	
	F Auerbach, Stadt							26. 8.1958
	in Auerbach i.d. OPf., Stadt							
	T von Feilersdorf	317	— 106	211	290	— 80	210	1. 4.1959
	nach Pressath, Stadt	3 293	+ 106	3 399	3 490	+ 80	3 570	
3 39 Landkreis Neunburg vorm Wald	T gemeindefreier Gebiete	5	— 5	—	—	—	—	1. 4.1957
	nach Bodenwöhr	2 285	+ 5	2 290	2 174	—	2 174	
	E der Gem. Demeldorf	170	— 170	—	174	— 174	—	1. 2.1960
	in Schwarzhofen, Markt	1 017	+ 170	1 187	851	+ 174	1 025	
3 42 Landkreis Parsberg	T von Großetzenberg	830	—	830	762	— 3	759	1. 4.1959
	nach Deuerling	937	—	937	974	+ 3	977	
	T von See	514	— 57	457	548	— 94	454	1.10.1959
	nach Lupburg, Markt	806	+ 57	863	697	+ 94	791	

1) Am 13.9.1950 bzw. am 25.9.1956 bewohntes gemeindefreies Gebiet stellte sich nachträglich als Gemeindegebiet von Neureichenau heraus.

Kreisfreie Stadt, Landkreis	Art der Änderung und betroffene Gemeinden	Wohnbevölkerung am						Wirkungs- datum
		13.9.1950			25.9.1956			
		vor der Änderung	Zu- (+) bzw. Ab- nahme (-)	nach der Änderung	vor der Änderung	Zu- (+) bzw. Ab- nahme (-)	nach der Änderung	
09 Bayern								
3 Reg.-Bez. Oberpfalz								
3 42 Landkreis Parsberg	F Seubersdorf in Seubersdorf i.d. OPf.							14. 2.1961
3 43 Landkreis Regensburg	T gemeindefreier Gebiete nach Sulzbach a.d. Donau	50 658	- 30 + 30	20 688	27 608	- 22 + 22	5 630	1)
	T von Kürn nach Bernhardswald	815 750	- -	815 750	746 728	- 13 + 13	733 741	1. 4.1957
	NÄ Oppersdorf in Lappersdorf							19. 3.1958
	T von Nittendorf nach Etterzhausen	1 592 1 039	- 8 + 8	1 584 1 047	1 968 958	- 17 + 17	1 951 975	1.10.1958
3 44 Landkreis Riedenburg	F Dietfurt, Stadt in Dietfurt a.d. Altmühl, Stadt							30.10.1959
3 45 Landkreis Roding	T von Untermainsbach nach Bleich	277 398	- -	277 398	252 323	- 16 + 16	236 339	1.10.1957
	T von Diebersried nach Stamsried, Markt	215 1 306	- 29 + 29	186 1 335	194 906	- 21 + 21	173 927	1. 4.1958
3 45 Landkreis Roding	T von Roding, Stadt nach Obertrübenbach	2 959 297	- 2 + 2	2 957 299	2 878 281	- -	2 878 281	1. 4.1949 2)
3 48 Landkreis Vohenstrauß	T von Lohma nach Miesbrunn	295 722	- 6 + 6	289 728	234 536	- 3 + 3	231 539	1. 1.1946 3)
4 Reg.-Bez. Oberfranken								
4 11 Kreisfreie Stadt Bamberg	Bamberg, Stadt	76 221	+ 11	76 232	75 116	+ 42	75 158	15. 2.1960
4 31 Landkreis Bamberg	T gemeindefreier Gebiete	35	- 11	24	63	- 42	21	
4 12 Kreisfreie Stadt Bayreuth	Bayreuth, Stadt	58 800	+ 5	58 805	59 544	+ 6	59 550	1. 1.1961
4 32 Landkreis Bayreuth	T gemeindefreier Gebiete	21	- 5	16	11	- 6	5	
4 15 Kreisfreie Stadt Hof	Hof, Stadt	61 033	+ 204	61 237	56 653	+ 175	56 828	1. 1.1960
4 37 Landkreis Hof	T von Leimitz	906	- 204	702	834	- 175	659	
4 19 Kreisfreie Stadt Selb	Selb, Stadt	18 828	-	18 828	19 083	+ 11	19 094	1.10.1958
4 44 Landkreis Rehau	T gemeindefreier Gebiete	44	-	44	32	- 11	21	
4 31 Landkreis Bamberg	T von Hartlanden nach Mühlendorf	417 483	- 129 + 129	288 612	401 453	- 143 + 143	258 596	1. 9.1959
	T gemeindefreier Gebiete	35	- 11	24	63	- 42	21	15. 2.1960
4 11 Kreisfreie Stadt Bamberg	nach Bamberg, Stadt	76 221	+ 11	76 232	75 116	+ 42	75 158	
	Änderung der Kreisgrenze	78 881	- 11	78 870	77 978	- 42	77 936	15. 2.1960
4 32 Landkreis Bayreuth	T gemeindefreier Gebiete nach Warmensteinach	32 1 869	- 7 + 7	25 1 876	11 1 929	- -	11 1 929	1. 4.1955
	T gemeindefreier Gebiete nach Bischofsgrün	25 2 344	- 4 + 4	21 2 348	11 2 143	- -	11 2 143	1)
	T gemeindefreier Gebiete nach Sophienthal	21 273	- -	21 273	11 240	- 5 + 5	6 245	1)
4 12 Kreisfreie Stadt Bayreuth	T gemeindefreier Gebiete nach Bayreuth, Stadt	21 58 800	- 5 + 5	16 58 805	6 59 544	- 6 + 6	- 59 550	1. 1.1961
	Änderung der Kreisgrenze	50 634	- 5	50 629	46 410	- 6	46 404	1. 1.1961
4 33 Landkreis Coburg	T gemeindefreier Gebiete nach Sonnefeld	5 2 084	- 3 + 3	2 2 087	4 2 183	- -	4 2 183	1. 4.1959
4 34 Landkreis Ebermannstadt	T von Treppendorf nach Hochstahl	547 507	- 39 + 39	508 546	465 400	- 37 + 37	428 437	1. 4.1957
	F Heiligenstadt, Markt in Heiligenstadt i. OFr., Markt							10. 3.1961
4 35 Landkreis Forchheim	F Neuses in Neuses a.d. Regnitz							13. 2.1957
	V Egloffstein in Egloffstein, Markt							3. 2.1959
	E der Gem. Guttenburg in Gräfenberg, Stadt	276 1 796	- 276 + 276	- 2 072	217 1 827	- 217 + 217	- 2 044	1. 4.1959
	T von Dormitz " Hetzles nach Neunkirchen a. Brand, Markt	1 204 1 339 1 812	- 278 - 128 + 406	926 1 211 2 218	1 133 1 132 1 966	- 247 - 97 + 344	886 1 035 2 310	1. 3.1960
4 37 Landkreis Hof	T von Leimitz nach Hof, Stadt	906 61 033	- 204 + 204	702 61 237	834 56 653	- 175 + 175	659 56 828	1. 1.1960
4 15 Kreisfreie Stadt Hof	Änderung der Kreisgrenze	35 009	- 204	34 805	33 610	- 175	33 435	1: 1.1960
	NÄ Schwarzenbach a.d. sächs.Saale, Stadt. in Schwarzenbach a.d. Saale, Stadt							26. 4.1961
4 40 Landkreis Lichtenfels	F Lahm in Lahm b. Lichtenfels							13. 2.1957
	NÄ Langheim in Klosterlangheim							11. 4.1957
	E der Gem. Oberwallenstadt in Lichtenfels, Stadt	1 044 10 558	- 1 044 + 1 044	- 11 602	1 002 10 403	- 1 002 + 1 002	- 11 405	1. 4.1959
	F Michelau in Michelau i. OFr.							14. 2.1961
4 41 Landkreis Münchberg	T von Meierhof nach Münchberg, Stadt	1 448 10 483	- 592 + 592	856 11 075	1 254 10 323	- 531 + 531	723 10 854	1. 4.1958

1) Am 13.9.1950 bzw. am 25.9.1956 bewohntes gemeindefreies Gebiet stellte sich nachträglich als Teil der aufzunehmenden Gemeinde heraus. — 2) Aufhebung der Umgliederung der Ortsflur „Thannhof“. — 3) Berichtigung der Umgliederung, die sich neben der Ortsflur „Spielhof“ auch auf den Gemeindeteil „Prennmühle“ erstreckt.



2. Systematisches Verzeichnis der Namens- und Grenzünderungen von Gemeinden für die Zeit vom 26.9.1956 bis 5.6.1961

09 4 42 - 09 5 41

Kreisfreie Stadt, Landkreis	Art der Änderung und betroffene Gemeinden	Wohnbevölkerung am						Wirkungs- datum
		13.9.1950			25.9.1956			
		vor der Änderung	Zu- (+) bzw. Ab- nahme (-)	nach der Änderung	vor der Änderung	Zu- (+) bzw. Ab- nahme (-)	nach der Änderung	
09 Bayern								
4 Reg.-Bez. Oberfranken								
4 42 Landkreis Naila	T gemeindefreier Gebiete nach Geroldsdgrün	14 2 210	- 10 + 10	4 2 220	6 2 103	- -	6 2 103	1)
	T von Räumlas nach Straßdorf	640 590	- 154 + 154	486 744	582 611	- 130 + 130	452 741	1. 3.1956
4 43 Landkreis Pegnitz	NÄ Biberbach in Biberbach							17. 4.1958
4 44 Landkreis Rehau	T gemeindefreier Gebiete	44	-	44	32	- 11	21	1.10.1958
4 19 Kreisfreie Stadt Selb	nach Selb, Stadt	18 828	-	18 828	19 083	+ 11	19 094	
	Änderung der Kreisgrenze	28 744	-	28 744	27 966	- 11	27 955	1.10.1958
	V Hohenberg a.d. Eger, Markt in Hohenberg a.d. Eger, Stadt							5. 3.1960
4 46 Landkreis Staffelstein	F Lahm in Lahm i. Itzgrund							27. 9.1957
4 47 Landkreis Wunsiedel	T von Leutendorf nach Alexandersbad	575 1 044	- 116 + 116	459 1 160	583 914	- 110 + 110	473 1 024	1. 6.1957
	T von Fischern nach Schirmding	220 2 189	- 2 + 2	218 2 191	196 2 446	- 1 + 1	195 2 447	1.10.1957
5 Reg.-Bez. Mittelfranken								
5 11 Kreisfreie Stadt Ansbach	Ansbach, Stadt	33 891	+ 26	33 917	33 237	+ 49	33 286	1. 1.1960
5 31 Landkreis Ansbach	T von Neuses b. Ansbach	633	- 26	607	753	- 49	704	
	Ansbach, Stadt	33 917	+ 184	34 101	33 286	+ 109	33 395	1. 4.1961
5 31 Landkreis Ansbach	T von Hennenbach	1 928	- 97	1 831	1 905	- 106	1 799	
5 31 " "	" Schalkhausen	1 253	- 87	1 166	1 087	- 3	1 084	
5 12 Kreisfreie Stadt Eichstätt	Eichstätt, Stadt	10 883	-	10 883	11 410	+ 6	11 416	1. 2.1960
5 33 Landkreis Eichstätt	T von Preith	455	-	455	452	- 6	446	
5 13 Kreisfreie Stadt Erlangen	T von Erlangen, Stadt	50 690	-	50 690	60 378	- 13	60 365	1. 4.1957
5 34 Landkreis Erlangen	nach Bubenreuth	880	-	880	2 407	+ 13	2 420	
	Erlangen, Stadt	50 690	-	50 690	60 365	+ 15	60 380	1. 4.1960
5 34 Landkreis Erlangen	T von Eltersdorf	1 071	-	1 071	1 269	- 15	1 254	
5 15 Kreisfreie Stadt Nürnberg	T von Nürnberg, Stadt	364 717	-	364 717	424 306	- 29	424 277	1. 1.1961
5 45 Landkreis Schwabach	nach Katzwang	3 314	-	3 314	3 750	+ 29	3 779	
5 17 Kreisfreie Stadt Schwabach	Schwabach, Stadt	20 444	+ 989	21 433	21 438	+ 1 095	22 533	20. 2.1960
5 45 Landkreis Schwabach	T von Unterreichenbach	1 376	- 989	387	1 423	- 1 095	328	
5 31 Landkreis Ansbach	F Bechhofen in Bechhofen b. Windsbach							13. 6.1957
	F Neuses in Neuses b. Ansbach							13. 6.1957
	T von Neuses b. Ansbach	633	- 26	607	753	- 49	704	1. 1.1960
5 11 Kreisfreie Stadt Ansbach	nach Ansbach	33 891	+ 26	33 917	33 237	+ 49	33 286	
	Änderung der Kreisgrenze	55 295	- 26	55 269	50 416	- 49	50 367	1. 1.1960
	T von Hennenbach	1 928	- 97	1 831	1 905	- 106	1 799	1. 4.1961
	" Schalkhausen	1 253	- 87	1 166	1 087	- 3	1 084	
5 11 Kreisfreie Stadt Ansbach	nach Ansbach, Stadt	33 917	+ 184	34 101	33 286	+ 109	33 395	
	Änderung der Kreisgrenze	55 269	- 184	55 085	50 367	- 109	50 258	1. 4.1961
5 32 Landkreis Dinkelsbühl	T von Seidelsdorf nach Segringen	531 274	- 95 + 95	436 369	408 213	- 67 + 67	341 280	1. 4.1957
5 33 Landkreis Eichstätt	T gemeindefreier Gebiete nach Wasserzell	40 557	- 5 + 5	35 562	18 490	- -	18 490	1. 1.1956
	T gemeindefreier Gebiete nach Walting	35 250	- 4 + 4	31 254	18 234	- -	18 234	1)
	T von Preith	455	-	455	452	- 6	446	1. 2.1960
5 12 Kreisfreie Stadt Eichstätt	nach Eichstätt, Stadt	10 883	-	10 883	11 410	+ 6	11 416	
	Änderung der Kreisgrenze	32 657	-	32 657	29 632	- 6	29 626	1. 2.1960
5 34 Landkreis Erlangen	Bubenreuth	880	-	880	2 407	+ 13	2 420	1. 4.1957
5 13 Kreisfreie Stadt Erlangen	T von Erlangen, Stadt	50 690	-	50 690	60 378	- 13	60 365	
	Änderung der Kreisgrenze	24 476	-	24 476	27 480	+ 13	27 493	1. 4.1957
	T von Eschenau, Markt nach Forth	1 622 1 881	- 7 + 7	1 615 1 888	1 607 1 838	- 48 + 48	1 559 1 886	1. 4.1958
	T gemeindefreier Gebiete nach Rückersdorf	11 2 820	- 5 + 5	6 2 825	35 3 060	- 8 + 8	27 3 068	1.10.1958
5 40 Landkreis Lauf (Pegnitz)	Änderung der Kreisgrenze	24 476	- 5	24 471	27 493	- 8	27 485	1.10.1958
	T von Eltersdorf	1 071	-	1 071	1 269	- 15	1 254	1. 4.1960
5 13 Kreisfreie Stadt Erlangen	nach Erlangen, Stadt	50 690	-	50 690	60 365	+ 15	60 380	
	Änderung der Kreisgrenze	24 471	-	24 471	27 485	- 15	27 470	1. 4.1960
5 38 Landkreis Hersbruck	T von Altensittenbach nach Reichenschwand	1 583 1 851	- 37 + 37	1 546 1 888	1 594 1 727	- 25 + 25	1 569 1 752	1. 1.1960
5 39 Landkreis Hilpoltstein	T von Hagenich nach Thalmässing	203 1 691	- 66 + 66	137 1 757	174 1 684	- 61 + 61	113 1 745	1. 2.1960
5 40 Landkreis Lauf (Pegnitz)	Rückersdorf	2 820	+ 5	2 825	3 060	+ 8	3 068	1.10.1958
5 34 Landkreis Erlangen	T von gemeindefreie Gebiete	11	- 5	6	35	- 8	27	
	Änderung der Kreisgrenze	44 059	+ 5	44 064	45 466	+ 8	45 474	1.10.1958
5 41 Landkreis Neustadt a.d. Aisch	T von Eschenbach nach Wilhermsdorf	473 2 605	- 104 + 104	369 2 709	414 2 706	- 80 + 80	334 2 786	1. 4.1958

1) Am 13.9.1950 bewohntes gemeindefreies Gebiet stellte sich nachträglich als Teil der aufnehmenden Gemeinde heraus.



Kreisfreie Stadt, Landkreis	Art der Änderung und betroffene Gemeinden	Wohnbevölkerung am						Wirkungs- datum
		13.9.1950			25.9.1956			
		vor der Änderung	Zu- (+) bzw. Ab- nahme (-)	nach der Änderung	vor der Änderung	Zu- (+) bzw. Ab- nahme (-)	nach der Änderung	
09 Bayern								
5 Reg.-Bez. Mittelfranken								
5 42 Landkreis Nürnberg	T gemeindefreier Gebiete	71	-	71	26	- 4	22	1. 4.1957
	nach Schwaig	3 292	-	3 292	3 650	+ 4	3 654	
	T von Altenhann	567	-	567	559	- 47	512	1. 1.1960
	nach Burghann	1 452	-	1 452	1 681	+ 47	1 728	
	F Altdorf, Stadt							9. 6.1960
	in Altdorf b. Nürnberg, Stadt							
	F Schwaig							15. 5.1961
	in Schwaig b. Nürnberg							
5 43 Landkreis Rothenburg ob der Tauber	V Schillingsfürst, Markt							4.11.1959
	in Schillingsfürst, Stadt							
5 45 Landkreis Schwabach	NÄ Dietersdorf							14.10.1959
	in Wolkersdorf							
5 17 Kreisfreie Stadt Schwabach	T von Unterreichenbach	1 376	- 989	387	1 423	- 1 095	328	20. 2.1960
	nach Schwabach, Stadt	20 444	+ 989	21 433	21 438	+ 1 095	22 533	
	Änderung der Kreisgrenze	52 217	- 989	51 228	53 265	- 1 095	52 170	20. 2.1960
	NÄ Unterreichenbach							9. 6.1960
	in Volkergau							
5 15 Kreisfreie Stadt Nürnberg	Katzwang	3 314	-	3 314	3 750	+ 29	3 779	1. 1.1961
	T von Nürnberg, Stadt	364 717	-	364 717	424 306	- 29	424 277	
	Änderung der Kreisgrenze	51 228	-	51 228	52 170	+ 29	52 199	1. 1.1961
6 Reg.-Bez. Unterfranken								
6 32 Landkreis Aschaffenburg	T gemeindefreier Gebiete	64	- 64	-	61	- 48	13	1)
	nach Weibersbrunn	1 333	+ 64	1 407	1 394	+ 48	1 442	
	T von Goldbach	5 505	- 332		5 578	- 312		1.10.1958
	nach Hösbach	4 579	+ 332		5 501	+ 312		
	T von Hösbach		- 115	4 796		- 650	5 163	
	nach Goldbach		+ 115	5 288		+ 650	5 916	
	T von Oberafferbach	839	-	839	848	- 8	840	1.10.1959
	nach Johannesberg	362	-	362	387	+ 8	395	
6 34 Landkreis Bad Neustadt a.d. Saale	F Haselbach							20. 9.1960
	in Haselbach i.d. Rhön							
6 40 Landkreis Haßfurt	F Sand							14. 2.1961
	in Sand a. Main							
	F Zeil, Stadt							13. 3.1961
	in Zeil a. Main, Stadt							
6 45 Landkreis Lohr a. Main	F Erlach							8. 9.1960
	in Erlach a. Main							
6 46 Landkreis Marktheidenfeld	T gemeindefreier Gebiete	126	- 121	5	128	- 123	5	Berichti- gung 1)
	nach Altenbuch	954	+ 4	958	906	+ 8	914	
	" Esselbach	828	+ 11	839	835	+ 16	851	
	" Oberndorf	668	+ 8	676	639	-	639	
	" Windheim	388	+ 98	486	373	+ 99	472	
	T gemeindefreier Gebiete	5	- 5	-	5	- 5	-	1. 1.1961
	nach Windheim	486	+ 5	491	472	+ 5	477	
6 48 Landkreis Miltenberg	F Boxbrunn							28.11.1958
	in Boxbrunn i. Odenwald							
6 49 Landkreis Obernburg	T von Röllfeld	1 312	- 151	1 161	1 284	- 131	1 153	1.10.1959
	nach Klingenberg a. Main, Stadt	2 562	+ 151	2 713	2 451	+ 131	2 582	
7/8 Reg.-Bez. Schwaben								
7 11 Kreisfreie Stadt Augsburg	Augsburg, Stadt	185 177	+ 6	185 183	200 236	+ 7	200 243	1. 1.1960
7 31 Landkreis Augsburg	T von Haunstetten, Stadt	9 253	- 6	9 247	13 222	- 7	13 215	
7 31 Landkreis Augsburg	F Steppach							13. 2.1957
	in Steppach b. Augsburg							
	T von Achsheim	625	- 6	619	497	- 4	493	1. 4.1958
	nach Langweid	1 084	+ 6	1 090	1 451	+ 4	1 455	
	T von Haunstetten, Stadt	9 253	- 6	9 247	13 222	- 7	13 215	1. 1.1960
7 11 Kreisfreie Stadt Augsburg	nach Augsburg, Stadt	185 177	+ 6	185 183	200 236	+ 7	200 243	
	Änderung der Kreisgrenze	81 649	- 6	81 643	90 340	- 7	90 333	1. 1.1960
	T von Neusäß	1 464	- 31	1 433	1 803	- 22	1 781	1.10.1960
	nach Westheim b. Augsburg	1 856	+ 31	1 887	2 013	+ 22	2 035	
7 33 Landkreis Donauwörth	F Asbach							18.11.1958
	in Asbach-Bäumenheim							
	T von Zirgesheim	632	- 43	589	612	- 16	596	1.10.1959
	nach Donauwörth, Stadt	8 624	+ 43	8 667	9 426	+ 16	9 442	
8 31 Landkreis Lindau (Bodensee)	R Wasserburg a. Bodensee							3. 2.1954
	in Wasserburg (Bodensee)							
	V Scheidegg							15. 3.1961
	in Scheidegg, Markt							
7 41 Landkreis Marktoberdorf	T von Altdorf	1 863	-	1 863	1 891	- 14	1 877	1.10.1956
	nach Ebenhofen	735	-	735	639	+ 14	653	
7 48 Landkreis Sonthofen	Z der Gem. Missen	897	- 897	-	758	- 758	-	1. 1.1959
	" " Wilhams	713	- 713	-	590	- 590	-	
	zu Missen-Wilhams	-	+ 1 610	1 610	-	+ 1 348	1 348	

1) Am 13.9.1950 bzw. am 25.9.1956 bewohntes gemeindefreies Gebiet stellte sich nachträglich als Teil der aufnehmenden Gemeinden heraus.

2. Systematisches Verzeichnis der Namens- und Grenzänderungen von Gemeinden für die Zeit vom 26.9.1956 bis 5.6.1961

09 7 48 - 10 0 37

Kreisfreie Stadt, Landkreis	Art der Änderung und betroffene Gemeinden	Wohnbevölkerung am						Wirkungs- datum
		13.9.1950 <sup>1)</sup>			25.9.1956			
		vor der Änderung	Zu- (+) bzw. Ab- nahme (-)	nach der Änderung	vor der Änderung	Zu- (+) bzw. Ab- nahme (-)	nach der Änderung	
09 Bayern								
7/8 Reg.-Bez. Schwaben								
7 48 Landkreis Sonthofen .....	F Fischen .....							6. 3.1959
	in Fischen i. Allgäu .....							
7 49 Landkreis Wertingen .....	F Pfaffenhofen .....							14.10.1960
	in Pfaffenhofen a.d. Zusam .....							
10 (ehemals 48) Saarland								
0 11 Kreisfreie Stadt Saarbrücken .....	Saarbrücken, Stadt .....	111 450	+ 246	111 696				1. 1.1960
1 34 Landkreis Saarbrücken .....	T von Scheidt .....	5 085	- 246	4 839				
0 32 Landkreis Merzig-Wadern .....	N der Gem. Bethingen .....	-	+ 188	188				1. 1.1957
	" " Wehingen .....	-	+ 355	355				
	aus Wehingen-Bethingen .....	543	- 543	-				
	T von Büschfeld .....	1 458	- 351	1 107				1. 8.1957
	nach Bardenbach .....	349	+ 351	700				
0 33 Landkreis Ottweiler .....	E der Gem. Wetschhausen .....	16	- 16	-				20. 7.1960
	in Steinbach bei Ottweiler .....	1 317	+ 16	1 333				
0 34 Landkreis Saarbrücken .....	N der Gem. Sitterswald .....	-	+ 1 370	1 370				1. 7.1957
	aus T von Auersmacher .....	2 489	- 708	1 781				
	" Rilchingen-Hanweiler ...	2 386	- 662	1 724				
	N der Gem. Rentrish .....	-	+ 1 587	1 587				1. 7.1957
	aus T von Scheidt .....	6 672	- 1 587	5 085				
	N der Gem. Obersalbach-Kurhof .....	-	+ 518	518				1. 1.1958
	aus T von Salbach .....	1 276	- 518	758				
	NÄ Salbach .....							1. 1.1958
	in Niedersalbach .....							
	Z der Gem. Brebach .....	2 339	- 2 339	-				1. 1.1959
	" " Fechingen .....	4 626	- 4 626	-				
	zu Brebach-Fechingen .....	-	+ 6 965	6 965				
	T von Scheidt .....	5 085	- 246	4 839				1. 1.1960
	nach Saarbrücken, Stadt .....	111 450	+ 246	111 696				
	Änderung der Kreisgrenze .....	244 470	- 246	244 224				1. 1.1960
	N der Gem. Schafbrücke .....	-	+ 2 998	2 998				1. 4.1960
	aus T von Bischmisheim .....	5 302	- 1 249	4 053				
	" Brebach-Fechingen .....	6 965	- 99	6 866				
	" Scheidt .....	4 839	- 1 650	3 189				

Im Saarland fand in den Jahren  
zwischen 1951 und 1959 keine  
Bevölkerungszählung statt.

1) Für das Saarland Stand am 14.11.1951.

3. Alphabetisches Verzeichnis der von Namens- oder Grenzänderungen betroffenen Kreise und Gemeinden  
in der Zeit vom 14.9.1950 bis 6.6.1961

a) Kreisfreie Städte und Landkreise

Aachen – Landshut

Kreis	Art der Änderung	Wirkungs- datum	Nachgewiesen		Kreis	Art der Änderung	Wirkungs- datum	Nachgewiesen	
			unter der Stati- stischen Kenn- ziffer	Ab- schnitt C Aus- gabe				unter der Stati- stischen Kenn- ziffer	Ab- schnitt C Aus- gabe
Aachen, KrfrSt.	T durch Rückkehr der unter vorläufiger Auftragsverwal- tung von Belgien gestanden- en deutschen Gebiete	28. 8.1958	05 4 11	1961	Frankenthal (Pfalz), Ldkr.	T in den Ldkr. Neustadt an der Weinstraße	1.10.1952	07 5 32	1957
Ahrweiler	T in den Ldkr. Mayen	1. 9.1960	07 1 31	1961	Frankfurt am Main	F „(Pfalz)“	26.11.1954	07 5 32	1957
Alfeld (Leine)	F „(Leine)“	14. 2.1961	03 2 31	1961	Freiburg im Breisgau, KrfrSt.	R (vorher: Frankfurt a.M.)	—	06 3 11	1957
Altena	T aus dem Ldkr. Iserlohn	1. 7.1959	05 8 31	1961	Freising, KrfrSt.	R (vorher: Freiburg)	—	08 3 12	1961
Ammerland	T in den Ldkr. Oldenburg (Ol- denburg)	1. 1.1956	03 8 31	1957	Freising, Ldkr.	Änderung durch Berichtigung	—	09 1 12	1957
Ansbach, KrfrSt.	T aus dem Ldkr. Ansbach	1.10.1950	09 5 11	1957	Friesland	T aus dem Ldkr. Freising	15. 2.1960	09 1 12	1961
Ansbach, Ldkr.	T in die KrfrSt. Ansbach	1. 1.1960	09 5 11	1961	Fritzlar-Homberg	Änderung durch Berichtigung	—	09 1 39	1957
Arnsberg	T in die KrfrSt. Ansbach	1. 4.1961	09 5 31	1961	Fürstfeldbruck	T in den Ldkr. Erding	1. 4.1957	09 1 39	1961
Aschendorf-Hümmling	T aus dem Ldkr. Iserlohn	1. 4.1954	05 8 32	1957	Fürth, KrfrSt.	T in die KrfrSt. Freising	15. 2.1960	09 1 39	1961
Augsburg, KrfrSt.	T aus dem Ldkr. Leer	1.11.1957	03 5 31	1961	Fürth, Ldkr.	T in die KrfrSt. Wilhelmshaven	1.10.1951	03 8 33	1957
Augsburg, Ldkr.	T in den Ldkr. Augsburg	1. 4.1951	09 7 11	1957	Gandersheim	T in den Ldkr. Hersfeld	1. 9.1957	06 2 33	1961
Aurich (Ostfriesland)	T aus dem Ldkr. Augsburg	1. 1.1960	09 7 11	1961	Geilenkirchen-Heins- berg	T in den Ldkr. Starnberg	1. 4.1951	09 1 40	1957
Bad Aibling	T aus der KrfrSt. Augsburg	1. 4.1951	09 7 31	1957	Gießen, KrfrSt.	T aus der KrfrSt. München	1. 8.1952	09 1 40	1957
Bamberg, KrfrSt.	T in die KrfrSt. Augsburg	1. 1.1960	09 7 31	1961	Gießen, Ldkr.	Änderung durch Berichtigung	—	09 5 14	1957
Bamberg, Ldkr.	R (vorher: Aurich)	—	03 6 31	1957	Gifhorn	Änderung durch Berichtigung	—	09 5 36	1957
Bayreuth, KrfrSt.	E der Gem. Mullberg, Wiesmoor und des Gutsbezirks Friede- burger Wiesmoor, nördl. Teil sowie T aus dem Ldkr. Witt- mund	1. 4.1951	03 6 31	1957	Göttingen, KrfrSt.	T in den Ldkr. Zellerfeld	1. 7.1959	03 7 33	1961
Bayreuth, Ldkr.	T aus dem Ldkr. Rosenheim	1.10.1951	09 1 33	1957	Göttingen, Ldkr.	NÄ in „Selbkantkreis Geilenkir- chen-Heinsberg“	8. 1.1951	05 4 37	1957
Beckum	T aus der KrfrSt. Rosenheim	1. 4.1958	09 1 33	1961	Grafenschaft Schaumburg	T in den Ldkr. Gießen	1. 4.1953	06 1 12	1957
Blankenburg	T aus dem Ldkr. Bamberg	15. 2.1952	09 4 11	1957	Hagen	T aus der KrfrSt. Gießen	1. 4.1953	06 1 38	1957
Braunschweig, KrfrSt.	T aus dem Ldkr. Bamberg	1. 2.1956	09 4 11	1957	Halle (Westf.)	Erhebung der Gem. Wolfsburg zur KrfrSt.	1.10.1951	03 3 34	1957
Braunschweig, Ldkr.	T in die KrfrSt. Bamberg	15. 2.1960	09 4 11	1961	Hamburg//Freie und Hansestadt	E der Gem. Grebshorn in den Ldkr. Celle	1. 4.1955	03 3 34	1957
Burglengenfeld	T in die KrfrSt. Bamberg	15. 2.1952	09 4 31	1957	Hanau am Main	T aus dem Ldkr. Braunschweig	1.10.1960	03 3 34	1961
Celle, KrfrSt.	T in die KrfrSt. Bamberg	1. 2.1956	09 4 31	1957	Heilbronn	T aus dem Ldkr. Göttingen	1. 4.1960	03 2 11	1961
Celle, Ldkr.	T in die KrfrSt. Bamberg	15. 2.1960	09 4 31	1961	Hersfeld	T in die KrfrSt. Göttingen	1. 4.1960	03 2 34	1961
Cloppenburg	T in die KrfrSt. Bamberg	1. 2.1956	09 4 31	1957	Hilpoltstein	E der Gem. Beeke und Rösehö- fe aus dem Ldkr. Schaumburg- Lippe	1. 4.1955	03 1 33	1957
Cochem	T in die KrfrSt. Bamberg	15. 2.1960	09 4 31	1961	Hof, KrfrSt.	E der Gem. Schöttingen in den Ldkr. Schaumburg-Lippe	1. 4.1955	03 1 33	1957
Dachau	T aus dem Ldkr. Bayreuth	1. 1.1961	09 4 12	1961	Hof, Ldkr.	F „i. Rottal“	8. 9.1955	09 2 36	1957
Dannenberg	T in die KrfrSt. Bayreuth	1. 1.1961	09 4 32	1961	Hochschwarzwald	R (vorher: Hagen i. W.)	27. 8.1956	05 9 14	1957
Darmstadt, KrfrSt.	T aus dem Ldkr. Wiedenbrück	1.10.1953	05 5 32	1957	Hochschwarzwald	R (vorher: Halle)	—	05 7 34	1957
Darmstadt, Ldkr.	R (vorher: Blankenburg (Rest- kreis))	—	03 7 31	1957	Iserlohn, KrfrSt.	NÄ (vorher: Hansestadt Ham- burg)	1. 7.1952	02 0 00	1957
Dieburg	T aus dem Ldkr. Braunschweig	1. 4.1959	03 7 11	1961	Iserlohn, Ldkr.	R (vorher: Hanau a.M.)	—	06 3 12	1957
Düren	T in die KrfrSt. Braunschweig	1. 4.1959	03 7 32	1961	Kassel, KrfrSt.	E der Gem. Wimpfen, Bad, Stadt aus dem Ldkr. Sins- heim	1. 5.1952	08 1 38	1957
Eckernförde	T in den Ldkr. Gifhorn	1.10.1960	03 7 32	1961	Kassel, Ldkr.	E der Gem. Schluchtern aus dem Ldkr. Sinsheim	1. 4.1956	08 1 38	1957
Eichstätt, KrfrSt.	Änderung durch Berichtigung	—	09 3 33	1957	Kiel	T aus dem Ldkr. Fritzlar- Homberg	1. 9.1957	06 2 35	1961
Eichstätt, Ldkr.	T aus dem Ldkr. Celle	1. 5.1961	03 3 11	1961	Kiel	E der Gem. Sornhüll in den Ldkr. Eichstätt	1. 4.1951	09 5 39	1957
Emden	E der Gem. Grebshorn aus dem Ldkr. Gifhorn	1. 4.1955	03 3 32	1957	Kleve	T aus dem Ldkr. Hof	1. 1.1960	09 4 15	1961
Erding	T in die KrfrSt. Celle	1. 5.1961	03 3 32	1961	Koblenz, KrfrSt.	T in die KrfrSt. Hof	1. 1.1960	09 4 37	1961
Erlangen, KrfrSt.	T in den Ldkr. Oldenburg (Ol- denburg)	1. 1.1956	03 8 32	1957	Koblenz, Ldkr.	NÄ (vorher: Neustadt)	10.11.1956	08 3 40	1961
Erlangen, Ldkr.	NÄ (vorher: Kochem)	15.11.1950	07 1 34	1957	Koblenz, Ldkr.	T aus dem Ldkr. Iserlohn	30. 9.1956	05 8 17	1961
Euskirchen	T in den Ldkr. Pfaffenhofen a.d. Ilm	1.10.1958	09 1 36	1961	Koblenz, Ldkr.	T in den Ldkr. Arnsberg	1. 4.1954	05 8/9 35	1957
Frankenthal (Pfalz), KrfrSt.	NÄ in „Lüchow-Dannenberg“	26. 4.1951	03 3 36	1957	Koblenz, Ldkr.	T in die KrfrSt. Iserlohn	30. 9.1956	05 8/9 35	1961
Frankenthal (Pfalz), KrfrSt.	T in den Ldkr. Darmstadt	1. 4.1958	06 1 11	1961	Koblenz, Ldkr.	T in den Ldkr. Altena	1. 7.1959	05 8/9 35	1961
Frankenthal (Pfalz), KrfrSt.	E der Gem. Asbach, Klein- Bieberau und Webern aus dem Ldkr. Dieburg	1. 4.1952	06 1 34	1957	Karlsruhe, KrfrSt.	T aus dem Ldkr. Karlsruhe	1. 4.1958	08 2 12	1961
Frankenthal (Pfalz), KrfrSt.	T aus der KrfrSt. Darmstadt	1. 4.1958	06 1 34	1961	Karlsruhe, Ldkr.	T in die KrfrSt. Karlsruhe	1. 4.1958	08 2 34	1961
Frankenthal (Pfalz), KrfrSt.	E der Gem. Asbach, Klein- Bieberau und Webern in den Ldkr. Darmstadt	1. 4.1952	06 1 35	1957	Kassel, Ldkr.	T aus dem Ldkr. Witzgenhausen	1.11.1950	06 2 38	1957
Frankenthal (Pfalz), KrfrSt.	T in den Ldkr. Monschau	1. 4.1955	05 4 32	1957	Kiel	E der Gem. Suchsdorf aus dem Ldkr. Rendsburg	1. 4.1958	01 1 12	1961
Frankenthal (Pfalz), KrfrSt.	E der Gem. Schilksee in die KrfrSt. Kiel	1. 4.1959	01 1 31	1961	Kiel	E der Gem. Schilksee aus dem Ldkr. Eckernförde	1. 4.1959	01 1 12	1961
Frankenthal (Pfalz), KrfrSt.	T aus dem Ldkr. Eichstätt	1. 2.1960	09 5 12	1961	Kiel	T aus dem Ldkr. Plön	1. 1.1961	01 1 12	1961
Frankenthal (Pfalz), KrfrSt.	E der Gem. Sornhüll aus dem Ldkr. Hilpoltstein	1. 4.1951	09 5 33	1957	Kleve	E der Gem. Grietherort in den Ldkr. Rees	1. 4.1958	05 1 36	1961
Frankenthal (Pfalz), KrfrSt.	T in die KrfrSt. Eichstätt	1. 2.1960	09 5 33	1961	Koblenz, KrfrSt.	T aus dem Ldkr. Koblenz	1. 7.1960	07 1 11	1961
Frankenthal (Pfalz), KrfrSt.	T in den Ldkr. Norden	1. 1.1961	03 6 11	1961	Koblenz, Ldkr.	T in den KrfrSt. Koblenz	1. 7.1960	07 1 35	1961
Frankenthal (Pfalz), KrfrSt.	T aus dem Ldkr. Freising	1. 4.1957	09 1 38	1961	Koblenz, Ldkr.	NÄ in „Cochem“	15.11.1950	07 1 34	1957
Frankenthal (Pfalz), KrfrSt.	T aus dem Ldkr. Erlangen	1.10.1950	09 5 13	1957	Konstanz, KrfrSt.	E in den Ldkr. Konstanz	1.10.1953	08 3 13	1957
Frankenthal (Pfalz), KrfrSt.	T in den Ldkr. Erlangen	1. 4.1957	09 5 13	1961	Konstanz, Ldkr.	E der KrfrSt. Konstanz	1.10.1953	08 3 36	1957
Frankenthal (Pfalz), KrfrSt.	T aus dem Ldkr. Erlangen	1.10.1950	09 5 34	1957	Landau in der Pfalz, KrfrSt.	R (vorher: Landau i.d.Pfalz)	—	07 5 13	1961
Frankenthal (Pfalz), KrfrSt.	T in die KrfrSt. Nürnberg	1. 2.1952	09 5 34	1957	Landau in der Pfalz, Ldkr.	R (vorher: Landau i.d.Pfalz)	—	07 5 37	1961
Frankenthal (Pfalz), KrfrSt.	Änderung durch Berichtigung	—	09 5 34	1957	Landsberg a.Lech, KrfrSt.	F „a.Lech“	14. 9.1954	09 1 14	1957
Frankenthal (Pfalz), KrfrSt.	T in den Ldkr. Lauf (Pegnitz)	1. 4.1955	09 5 34	1957	Landsberg a.Lech, Ldkr.	F „a.Lech“	14. 9.1954	09 1 43	1957
Frankenthal (Pfalz), KrfrSt.	T aus der KrfrSt. Erlangen	1. 4.1957	09 5 34	1961	Landshut, KrfrSt.	T aus dem Ldkr. Landshut	1. 1.1961	09 2 12	1961
Frankenthal (Pfalz), KrfrSt.	T in den Ldkr. Lauf (Pegnitz)	1.10.1958	09 5 34	1961					
Frankenthal (Pfalz), KrfrSt.	T in die KrfrSt. Erlangen	1. 4.1960	09 5 34	1961					
Frankenthal (Pfalz), KrfrSt.	T in den Ldkr. Schleiden	1. 4.1959	05 3 33	1961					



3. Alphabetisches Verzeichnis der von Namens- oder Grenzänderungen betroffenen Kreise und Gemeinden  
in der Zeit vom 14.9.1950 bis 6.6.1961

a) Kreisfreie Städte und Landkreise

Landshut - Zellerfeld

Kreis	Art der Änderung	Wirkungs- datum	Nachgewiesen		Kreis	Art der Änderung	Wirkungs- datum	Nachgewiesen	
			unter der Stati- stischen Kenn- ziffer	Ab- schnitt C Aus- gabe				unter der Stati- stischen Kenn- ziffer	Ab- schnitt C Aus- gabe
Landshut, Ldkr.	T in die KrfrSt. Landshut	1. 1.1961	09 2 40	1961	Pfaffenhofen a.d. Ilm	T aus dem Ldkr. Dachau	1.10.1958	09 1 48	1961
Lauf (Pegnitz)	Änderung durch Berichtigung	—	09 5 40	1957	Pinneberg	T in den Ldkr. Segeberg	1. 6.1951	01 1 39	1957
	T aus dem Ldkr. Erlangen	1. 4.1955	09 5 40	1957	Pirmasens, KrfrSt.	T aus dem Ldkr. Pirmasens	20.10.1956	07 5 16	1961
	T aus dem Ldkr. Erlangen	1.10.1958	09 5 40	1961		T in den Ldkr. Pirmasens	1. 7.1958	07 5 16	1961
Leer	T aus dem Ldkr. Wittmund	1. 7.1954	03 6 32	1957	Pirmasens, Ldkr.	T in die KrfrSt. Pirmasens	20.10.1956	07 5 40	1961
	T in den Ldkr. Aschendorf- Hümmeling	1.11.1957	03 6 32	1961	Plön	T aus der KrfrSt. Pirmasens	1. 7.1958	07 5 40	1961
Leverkusen	Erhebung zur Kreisfreien Stadt	1. 4.1955	05 1 24	1957	Prüm	T in die KrfrSt. Kiel	1. 1.1961	01 1 41	1961
Lindau (Bodensee), KrfrSt.	T in den Ldkr. Lindau (Boden- see)	1. 4.1952	09 8 11	1957		T durch Rückkehr der unter vorläufiger Auftragsverwal- tung von Belgien gestanden- en deutschen Gebiete	28. 8.1958	07 2 34	1961
Lindau (Bodensee), Ldkr.	T aus der KrfrSt. Lindau (Bo- densee)	1. 4.1952	09 8 31	1957	Ravensburg	T in den Ldkr. Wangen	1.10.1952	08 4 39	1957
Lohr a. Main	F „a. Main“	30. 4.1952	09 6 45	1957	Rees	E der Gem. Grietherort aus dem Ldkr. Kleve	1. 4.1958	05 1/2 38	1961
Ludwigshafen am Rhein, KrfrSt.	R (vorher: Ludwigshafen a. Rhein)	—	07 5 14	1961	Regensburg	Änderung durch Berichtigung	—	09 3 43	1957
					Rehau	Änderung durch Berichtigung	—	09 4 44	1957
Ludwigshafen am Rhein, Ldkr.	R (vorher: Ludwigshafen a. Rhein)	—	07 5 38	1961	Rendsburg	T in die KrfrSt. Selb	1.10.1958	09 4 44	1961
Lüchow-Dannenberg	NÄ (vorher: Dannenberg)	26. 4.1951	03 3 36	1957		E der Gem. Suchsdorf in die KrfrSt. Kiel	1. 4.1958	01 1 42	1961
Mainz, KrfrSt.	T aus dem Ldkr. Mainz	1. 4.1957	07 4 11	1961	Rhein-Wupper-Kreis	Erhebung der Gem. Leverkusen zur KrfrSt.	1. 4.1955	05 1 39	1957
Mainz, Ldkr.	T in die KrfrSt. Mainz	1. 4.1957	07 4 33	1961	Rosenheim, KrfrSt.	T in den Ldkr. Bad Aibling	1. 4.1958	09 1 16	1961
Marktoberdorf	NÄ (vorher: Markt Oberdorf)	17. 7.1953	09 7 41	1957	Rosenheim, Ldkr.	T in den Ldkr. Bad Aibling	1.10.1951	09 1 49	1957
Marktreidwitz	T aus dem Ldkr. Wunsiedel	1.10.1955	09 4 17	1957	Rotenburg (Hannover)	R (vorher: Rotenburg)	—	03 4 34	1957
Mayen	T aus dem Ldkr. Ahrweiler	1. 9.1960	07 1 37	1961	Rottenburg a.d. Laaber	F „a.d. Laaber“	12. 2.1960	09 2 46	1961
Mönchengladbach	NÄ (vorher: Mönchen-Gladbach)	4. 5.1951	05 1 15	1957	Rottweil	T in den Ldkr. Wolfach	1. 4.1956	08 4 41	1957
	NÄ (vorher: Mönchen-Gladbach)	11.10.1960	05 1 16	1961					
Monschau	T aus dem Ldkr. Düren	1. 4.1955	05 4 35	1957	Saarbrücken, KrfrSt.	T aus dem Ldkr. Saarbrücken	1. 1.1960	10 0 11	1961
	T durch Rückkehr der unter vorläufiger Auftragsverwal- tung von Belgien gestanden- en deutschen Gebiete	28. 8.1958	05 4 35	1961	Saarbrücken, Ldkr.	T in die KrfrSt. Saarbrücken	1. 1.1960	10 0 34	1961
Mosbach	T aus dem Ldkr. Sinsheim	1. 4.1952	08 2 36	1957	Sankt Goarshausen	T in den Ldkr. Unterlahnkreis	1. 1.1957	07 3 32	1961
Mühlldorf a. Inn	F „a. Inn“	2. 2.1961	09 1 46	1961	Salzgitter	NÄ (vorher: Watenstedt-Salz- gitter)	24. 1.1951	03 7 13	1957
München, KrfrSt.	T in den Ldkr. Fürstenfeld- bruck	1. 8.1952	09 1 15	1957	Schaumburg-Lippe	E der Gem. Beeke und Röschö- fe in den Ldkr. Grafschaft Schaumburg	1. 4.1955	03 1 38	1957
	Änderung durch Berichtigung	—	09 1 15	1961		E der Gem. Schöttingen aus dem Ldkr. Grafschaft Schaumburg	1. 4.1955	03 1 38	1957
	Änderung durch Berichtigung	—	09 1 15	1961	Schleiden	T durch Rückkehr der unter vorläufiger Auftragsverwal- tung von Belgien gestanden- en deutschen Gebiete	28. 8.1958	05 4 36	1961
München, Ldkr.	Änderung durch Berichtigung	—	09 1 47	1961		T aus dem Ldkr. Euskirchen	1. 4.1959	05 4 36	1961
	Änderung durch Berichtigung	—	09 1 47	1961	Schwabach, KrfrSt.	T aus dem Ldkr. Schwabach	1. 1.1956	09 5 17	1957
München-Gladbach	NÄ in „Mönchen-Gladbach“	4. 5.1951	05 1 15	1957		T aus dem Ldkr. Schwabach	20. 2.1960	09 5 17	1961
Münster (Westf.), KrfrSt.	R (vorher: Münster i.W.)	—	05 5 15	1957	Schwabach, Ldkr.	T in die KrfrSt. Nürnberg	1. 2.1952	09 5 45	1957
	T aus dem Ldkr. Münster	1.11.1957	05 5 15	1961		T in die KrfrSt. Schwabach	1. 1.1956	09 5 45	1957
Münster, Ldkr.	T in die KrfrSt. Münster	1.11.1957	05 5 36	1961		T in die KrfrSt. Schwabach	20. 2.1960	09 5 45	1961
						T aus der KrfrSt. Nürnberg	1. 1.1961	09 5 45	1961
Neustadt	NÄ in „Hochschwarzwald“	10.11.1956	08 3 40	1961	Segeberg	T aus dem Ldkr. Pinneberg	1. 6.1951	01 1 44	1957
Neustadt am Rüben- berge	R (vorher: Neustadt a.Rbge.)	—	03 1 36	1957	Selb	Änderung durch Berichtigung	—	09 4 19	1957
Neustadt an der Wein- straße, KrfrSt.	NÄ (vorher: Neustadt a.d. Haardt)	28. 9.1950	07 5 15	1957		T aus dem Ldkr. Rehau	1.10.1958	09 4 19	1961
					Selfkantkreis Geilen- kirchen-Heinsberg	NÄ (vorher: Geilenkirchen- Heinsberg)	8. 1.1951	05 4 37	1957
Neustadt an der Wein- straße, Ldkr.	NÄ (vorher: Neustadt a.d. Haardt)	28. 9.1950	07 5 39	1957	Simmern	R (vorher: Simmern(Hunsrück))	—	07 1 40	1957
	T aus dem Ldkr. Frankenthal (Pfalz)	1.10.1952	07 5 39	1957	Sinsheim	T in den Ldkr. Mosbach	1. 4.1952	08 2 38	1957
Nienburg (Weser)	R (vorher: Nienburg)	—	03 1 37	1957		E der Gem. Wimpfen, Bad, Stadt in den Ldkr. Heilbronn	1. 5.1952	08 2 38	1957
Norden	T aus der KrfrSt. Emden	1. 1.1961	03 6 33	1961		E der Gem. Schluchtern in den Ldkr. Heilbronn	1. 4.1956	08 2 38	1957
Nürnberg, KrfrSt.	T aus dem Ldkr. Erlangen	1. 2.1952	09 5 15	1957	Starnberg	T aus dem Ldkr. Fürstenfeld- bruck	1. 4.1951	09 1 52	1957
	T aus dem Ldkr. Nürnberg	1. 2.1952	09 5 15	1957		T aus dem Ldkr. Wolfarts- hausen	Berichtigung	09 1 52	1957
	T aus dem Ldkr. Schwabach	1. 2.1952	09 5 15	1957	Unterlahnkreis	T aus dem Ldkr. Sankt Goars- hausen	1. 1.1957	07 3 33	1961
	T in den Ldkr. Schwabach	1. 1.1961	09 5 15	1961	Untertaunuskreis	T aus der KrfrSt. Wiesbaden	1. 3.1956	06 3 41	1957
Nürnberg, Ldkr.	T in die KrfrSt. Nürnberg	1. 2.1952	09 5 42	1957					
Oberbergischer Kreis	T in den Ldkr. Olpe	1. 1.1959	05 3 35	1961	Wangen	T aus dem Ldkr. Ravensburg	1.10.1952	08 4 47	1957
Offenbach am Main, KrfrSt.	R (vorher: Offenbach a.M.)	—	06 1 13	1957	Watenstedt-Salzgitter	NÄ in „Salzgitter“	24. 1.1951	03 7 13	1957
	T in den Ldkr. Offenbach	1. 4.1955	06 1 13	1957	Weiden i.d.OPf.	F „i.d.OPf.“	8. 9.1960	09 3 15	1961
Offenbach, Ldkr.	T aus der KrfrSt. Offenbach am Main	1. 4.1955	06 1 41	1957	Wiedenbrück	T in den Ldkr. Beckum	1.10.1953	05 7 42	1957
Oldenburg (Holstein)	R (vorher: Oldenburg i. Hol- stein)	—	01 1 38	1957	Wiesbaden	T in den Ldkr. Untertaunus- kreis	1. 3.1956	06 3 13	1957
Oldenburg (Oldenburg), KrfrSt.	R (vorher: Oldenburg i.O.)	—	03 8 12	1957		T aus dem Ldkr. Friesland	1.10.1951	03 8 13	1957
Oldenburg (Oldenburg), Ldkr.	P (vorher: Oldenburg)	—	03 8 34	1957	Wilhelmshaven	E der Gem. Mullberg, Wiesmoor und des Gutsbezirks Friede- burger Wiesmoor, nördl. Teil sowie T in den Ldkr. Aurich (Ostfriesland)	1. 4.1951	03 6 34	1957
	T aus dem Ldkr. Ammerland	1. 1.1956	03 8 34	1957	Wittmund	T in den Ldkr. Leer	1. 7.1954	03 6 34	1957
	T aus dem Ldkr. Cloppenburg	1. 1.1956	03 8 34	1957	Witzenhausen	T in den Ldkr. Kassel	1.11.1950	06 2 43	1957
Olpe	T aus dem Ldkr. Oberbergi- scher Kreis	1. 1.1959	05 8 38	1961	Wolfach	T aus dem Ldkr. Rottweil	1. 4.1956	08 3 48	1957
					Wolfartshausen	T in den Ldkr. Starnberg	Berichtigung	09 1 56	1957
Osterode am Harz	R (vorher: Osterode a. Harz)	—	03 2 39	1957	Wolfsburg	Erhebung zur kreisfreien Stadt	1.10.1951	03 3 13	1957
	T aus dem Ldkr. Zellerfeld	1. 4.1957	03 2 39	1961	Wunsiedel	T aus der KrfrSt. Marktreidwitz	1.10.1955	09 4 47	1957
	T aus dem Ldkr. Zellerfeld	1.10.1958	03 2 39	1961					
Passau, KrfrSt.	T aus dem Ldkr. Passau	1. 4.1958	09 2 13	1961	Zellerfeld	T in den Ldkr. Osterode am Harz	1. 4.1957	03 2 41	1961
Passau, Ldkr.	T in die KrfrSt. Passau	1. 4.1958	09 2 43	1961		T in den Ldkr. Osterode am Harz	1.10.1958	03 2 41	1961
						T aus dem Ldkr. Gandersheim	1. 7.1959	03 2 41	1961

3. Alphabetisches Verzeichnis der von Namens- oder Grenzänderungen betroffenen Kreise und Gemeinden  
in der Zeit vom 14.9.1950 bis 6.6.1961

b) Gemeinden

Aach i. Allgäu – Aumühle-Billenkamp

Gemeinde	Art der Änderung	Wirkungsdatum	Nachgewiesen		Gemeinde	Art der Änderung	Wirkungsdatum	Nachgewiesen	
			unter der Stati- stischen Kenn- ziffer	Ab- schnitt C Aus- gabe				unter der Stati- stischen Kenn- ziffer	Ab- schnitt C Aus- gabe
Aach i. Allgäu	F „i. Allgäu“	10.12.1952	09 7 48	1957	Altenböge	Z mit Bönen zu „Altenböge- Bönen“	1. 4.1951	05 9 41	1957
Aach, Stadt	V „Stadt“	30. 3.1957	08 3 44	1961	Altenböge-Bönen	N durch Z von Altenböge u. Bönen	1. 4.1951	05 9 41	1957
Aachen, Stadt	T durch Rückkehr der unter vorläufiger Auftragsverwal- tung von Belgien gestande- nen deutschen Gebiete	28. 8.1958	05 4 11	1961	Altenbuch	T von gemfr. Gebiete	Berichtigung	09 6 46	1961
Aalen, Stadt	T von Dewangen	1. 4.1952	08 1 31	1957	Altendorf	T nach Mörsheim, Markt	Berichtigung	09 5 33	1957
Abbehausen	T nach bzw. von Esenshamm	1. 4.1956	08 1 31	1957	Altenebstorf	R (vorher: Alten Ebstorf)	—	03 3 39	1957
Abtsgemünd	T nach Fachsenfeld	1. 4.1958	08 1 31	1961	Altenkrempe	T nach Schönwalde am Bungs- berg	1.10.1957	01 1 38	1961
Achshem	T nach Langweid	1. 4.1958	09 7 31	1961	Altenmarkt	T von Fürstzell	1.10.1957	09 2 43	1961
Achslach	T von gemfr. Gebiete	Berichtigung	09 2 48	1957	Altenmarkt a.d. Alz.	T nach Osterhofen, Stadt	1.10.1956	09 2 50	1961
Adelebsen, Flecken	V „Flecken“	7. 7.1959	03 2 38	1961	Altenmühl	F „a.d. Alz.“	17.10.1950	09 1 53	1957
Adenau, Stadt	V „Stadt“	18. 5.1952	07 1 31	1957	Altenmühl	T von gemfr. Gebiete	Berichtigung	09 5 37	1957
Affolterbach	T nach Scharbach	1.10.1955	06 1 32	1957	Alteinsittenbach	T nach Reichenschwand	1. 1.1960	09 5 38	1961
Agendorf	T nach Steinach	1. 1.1956	09 2 47	1957	Altenhann	T nach Burghann	1. 1.1960	09 5 42	1961
Ahlen	T von Steinbild	1. 4.1959	03 5 31	1961	Alt Garge	R (vorher: Alt-Garge)	—	03 3 37	1957
Ahlerstedt	T nach Ahrensmeer	1. 4.1955	03 4 35	1957	Alt Göttingen	T von Göttingen	1. 4.1958	03 3 37	1961
Ahornberg	T von gemfr. Gebiete	Berichtigung	09 3 36	1957	Altharen	Z mit Haren zu „Haren (Ems)“	1.10.1956	03 5 36	1961
Abornöd	E in „Freyung, Stadt“	1. 4.1954	09 2 52	1957	Altharlengersiel	T von Werdum	1. 4.1952	03 6 34	1957
Ahrbrück	N aus T von Ahrbrück, Gutsbe- zirk	1. 9.1960	07 1 31	1961	Alt Isenhagen	R (vorher: Alt-Isenhagen)	—	03 3 34	1957
Ahrbrück, Gutsbezirk	R (vorher: Ahrbrück (Ehemal. Luftwaffengutsbezirk))	—	07 1 31	1961	Altobendorf	N aus T von Oberndorf am Neckar, Stadt	1.10.1950	08 4 41	1957
Ahrensbürg, Stadt	V „Stadt“	1. 9.1960	07 1 31	1961	Altreichenau	E von Haidmühle	1. 4.1952	09 2 52	1957
Ahrensfelde	T nach Großhansdorf-Schma- lenbeck	1. 4.1953	01 1 46	1957	Altrbede	E in „Rhede“	1. 4.1955	05 5 33	1957
Ahrensmeer	R (vorher: Ahrensfelde, Kirch- spiel Ahrensburg)	—	01 1 46	1961	Alzenau i.Ufr., Stadt	V „Stadt“	23. 7.1951	09 6 31	1957
Ahrenswohld	T nach Ahrensmeer	1. 4.1955	03 4 35	1957	Ameecke (Sorpese)	F „(Sorpese)“	11. 5.1960	05 8 32	1961
Aich	T nach Neuenhaus	1. 4.1953	08 1 43	1957	Amelinghausen	T nach Sottorf	1. 4.1951	03 3 37	1957
Aicha vorm Wald	T nach Fürstenstein	1. 1.1957	09 2 43	1961	Amern	T nach Waldniel	1.10.1956	05 1 35	1961
Aidenbach, Markt	T von Haidenburg	1. 4.1954	09 2 50	1957/ 1961	Ammeldingen a.d.Our	R (vorher: Ammeldingen a.Our)	—	07 2 32	1961
Aigen a. Inn	F „a. Inn“	29.10.1955	09 2 36	1957	Ammeloe	T nach bzw. von Vreden, Stadt	1. 4.1958	05 5 31	1961
Ainhofen	T nach bzw. von Jetzendorf, Ldkr. Pfaffenhofen a.d.Illm	1.10.1958	09 1 36	1961	Amtzell	T nach Karssee	1.10.1952	08 4 47	1957
Aistaig	N aus T von Oberndorf am Neckar, Stadt	1.10.1950	08 4 41	1957	Andervenne, Nieder- dorf	R (vorher: Andervenne-N.)	—	03 5 34	1957
Alberndorf	T nach Wackersdorf	1. 3.1951	09 3 33	1957	Andervenne, Oberdorf	R (vorher: Andervenne-O.)	—	03 5 34	1957
Aldingen	T nach Ludwigsburg, Stadt	19. 3.1956	08 1 41	1957	Anger	T von Högl	1.10.1951	09 1 35	1957
Aldegund/Sankt	NÄ (vorher: Aldegund)	16. 5.1951	07 1 41	1957	Angermund, Stadt	T von Wittlaer	1. 4.1958	05 1 32	1961
Alexandersbad	T von Leutendorf	1. 1.1957	09 4 47	1961	Anweiler am Trifels, Stadt	F „am Trifels“	3. 3.1949	07 5 31	1957
Alf	T von Zell (Mosel), Stadt	1.10.1952	07 1 41	1957	Anrath	E der Gem. Bindersbach	12.10.1956	07 5 31	1961
Alldorf	T nach Vordersteinenberg	1. 4.1960	08 1 45	1961	Ansbach, Stadt	T von Vorst	1. 4.1958	05 1 35	1961
Alfeld (Leine), Stadt	T von Röllinghausen	1. 1.1961	03 2 31	1961	Ansbach	T von Bernhardswinden u.gemfr. Gebiete, Ldkr. Ansbach	1.10.1950	09 5 11	1957
Alkofen	F „(Leine)“	14. 2.1961	03 2 31	1961	Ansbach	T von Neues b. Ansbach, Ldkr. Ansbach	1. 1.1960	09 5 11	1961
Allendorf	T von Forsthart	1.10.1956	09 2 50	1961	Ansbach	T von Hennenbach u. Schalk- hausen, Ldkr. Ansbach	1. 4.1961	09 5 11	1961
Allendorf am Hohen- fels	T nach bzw. von Eppendorf	1. 4.1957	03 5 37	1961	Anzing	T nach gemfr. Gebiete	Berichtigung	09 1 37	1957
Allendorf a.d.Lumda, Stadt	NÄ (vorher: Allendorf bei Gladen- bach)	1.10.1954	06 3 31	1957	Ardey	T von gemfr. Gebiete	Berichtigung	09 1 37	1961
Allendorf, Stadt	V „Stadt“	20. 9.1960	06 1 38	1961	Argelsried	N durch Z der Gem. Niederap- penfeld u. Oberappenfeld	1. 4.1958	06 2 33	1961
Allerdorf	T von Langenstein, Neustadt, Stadt u. Niederlein	1. 4.1952	06 2 39	1957	Appelhülsen	T von Nottuln	1.10.1956	05 5 36	1961
Allerdorf	V „Stadt“	25. 8.1960	06 2 39	1951	Arley	T nach Frömmern	1.10.1958	05 9 41	1961
Allerdorf	Z mit Hintzendorf-Stellenfelde zu „Hintzendorf“	1. 9.1960	03 4 36	1961	Arle	T von Unterpfaffenhofen, Ldkr. Fürstfeldbruck	1. 4.1951	09 1 52	1957
Alling	N aus T von Alling	1. 4.1957	09 1 40	1961	Arloff	T nach Westerende	1.11.1957	03 6 33	1961
Alling (Rest nach Neu- bildung der Gem. Al- ling)	NÄ in „Eichenau“	1. 4.1957	09 1 40	1961	Armsen	T nach Kreuzweingarten- Rheder	10. 1.1954	05 3 33	1957
Almendorf	T nach Wiesen	1. 4.1956	06 2 34	1961	Armstedt	T nach Verdenermoor	1. 4.1954	04 3 36	1957
Alpen, Flecken	V „Flecken“	—	05 2 37	1961	Arms, Stadt	T nach Hardebek u. Hasenkrug	1. 4.1951	01 1 44	1957
Alt Bennebek	R (vorher: Alt-Bennebek)	—	01 1 43	1957	Arnsbeck	V „Stadt“	20.12.1933	01 1 43	1957
Altdorf	T nach Sornhüll	1.10.1950	09 5 39	1957	Arnsburg	T von Wegberg	1.10.1958	05 4 33	1961
Altdorf	T nach Ebenhofen	1.10.1956	09 7 41	1961	Arnsburg	N aus T von Eberstadt u. Mu- schenheim	1. 4.1953	06 1 38	1957
Altdorf b. Nürnberg, Stadt	F „b. Nürnberg“	9. 6.1960	09 5 42	1961	Asbach-Bäumenheim	F „-Bäumenheim“	18.11.1958	09 7 33	1961
Altena, Stadt	T von Kesbern, Ldkr. Iserlohn	1. 7.1959	05 8 31	1961	Asbeck	T von Lendringsen, Ldkr.	—	—	—
Altenau, Bergstadt	T von Nachrodt-Wiblingwerde	1. 4.1960	05 8 31	1961	Aschendorf, Stadt	Iserlohn	1. 4.1954	05 8 32	1957
Altenbödingen	V „Bergstadt“	4. 2.1959	03 2 41	1961	Ascholtshausen	V „Stadt“	7. 9.1952	03 5 31	1957
Altenbödingen	Z mit Braschoß, Happerschoß u. Lauthausen zu „Laut- hausen“	1.10.1956	05 3 37	1961	Asperden	T nach Pfaffenberg, Markt	1. 1.1961	09 2 42	1961
					Asseln	T nach Nierswalde	20. 9.1952	05 1 36	1957
					Assenheim, Stadt	T nach Herbram	1.10.1959	05 7 32	1961
					Attendorf, Land	V „Stadt“	20. 7.1957	06 1 37	1961
					Attendorf, Land	R (vorher: Attendorf)	—	05 8 38	1957
					Attendorf, Land	T nach Walkertshofen	1. 4.1958	09 2 41	1961
					Aua	T von Saasen, Ldkr. Fritzlar- Homberg	1. 9.1957	06 2 35	1961
					Auerbach i.d.OPf., Stadt	F „i.d.OPf.“	26. 8.1958	09 3 35	1961
					Auersmacher	T nach Sitterswald	1. 7.1957	10 0 34	1961
					Aufham	T nach Schweitenkirchen u. Sünzhausen	1.10.1955	09 1 48	1957
					Aufseß	T nach Hochstahl	1.10.1951	09 4 34	1957
					Augsburg, Stadt	T nach Stadtbergen, Ldkr.	—	—	—
					Augsburg	T von Haunstetten, Stadt, Ldkr. Augsburg	1. 4.1951	09 7 11	1957
					Augustdorf	T von Hörste	1. 1.1960	09 7 11	1961
					Aulendorf, Stadt	V „Stadt“	1. 4.1958	05 7 33	1961
					Aumühle	V „Stadt“	19. 9.1950	08 4 39	1957
					Aumühle-Billenkamp	NÄ (vorher: Aumühle-Billenkamp)	1.11.1959	01 1 35	1961
					Aumühle-Billenkamp	NÄ in „Aumühle“	1.11.1959	01 1 35	1961



in der Zeit vom 14.9.1950 bis 6.6.1961

## b) Gemeinden

### Aurich (Ostfriesland) – Birkelbach

Gemeinde	Art der Änderung	Wirkungsdatum	Nachgewiesen		Gemeinde	Art der Änderung	Wirkungsdatum	Nachgewiesen	
			unter der Statistischen Kennziffer	Abchnitt C Ausgabe				unter der Statistischen Kennziffer	Abchnitt C Ausgabe
Aurich (Ostfriesland), Stadt	R (vorher: Aurich, Stadt)	—	03 6 31	1957	Bartenbach	E in „Göppingen, Stadt“	1. 7. 1956	08 1 36	1957
Bad Bertrich	T von Egels, Kirchdorf, Popen, Sandhorst, Walle u. Wallinghausen	1. 7. 1960	03 6 31	1961	Baum, gemfr. Gebiet	T nach Rusbend	1. 1. 1959	03 1 38	1961
Auricher Wiesmoor I, Gutsbezirk	E in „Akelsberg, Aurich-Oldendorf, Brockzetel u. Wiesens“	1. 10. 1951	03 6 31	1957	Baumberg	E in „Monheim“	1. 4. 1951	05 1 39	1957
Auricher Wiesmoor II	E in „Voßberg u. Wiesmoor“	1. 4. 1951	03 6 31	1957	Baumgarten	T nach Hörgersthausen	1. 4. 1951	01 1 39	1957
Äußernzell	T von Iggenbach	1. 10. 1951	09 2 32	1957	Baumholder Gutsbezirk	R (vorher: Baumholder, ehemaliger Heeresgutsbezirk)	—	07 1 33	1961
Avenwedde	T nach Friedrichsdorf	1. 6. 1951	05 7 42	1957	Baunach, Stadt	V „Stadt“	11. 5. 1954	09 6 36	1957
Ay a.d. Iller	F „a.d. Iller“	13. 9. 1956	09 7 45	1957	Bayer	N aus T von Hermannsburg	1. 10. 1950	03 3 32	1957
Backnang, Stadt	zur „Großen Kreisstadt“ erklärt	1. 4. 1956	08 1 32	1957	Bayerbach b. Ergoldsbach	F „b. Ergoldsbach“	21. 1. 1951	09 2 42	1957
Bad Berneck i. Fichtelgebirge, Stadt	V „Bad“	30. 11. 1950	09 4 32	1957	Bayerisch Eisenstein	NÄ (vorher: Eisenstein)	21. 2. 1951	09 2 45	1957
Bad Bertrich	R (vorher: Bertrich, Bad)	—	07 1 33	1961	Bayersried-Ursberg	T von Oberrohr	1. 10. 1955	09 7 40	1957
Bad Driburg (Westf.), Stadt	R (vorher: Bad Driburg, Stadt)	—	05 7 36	1961	Bayreuth, Stadt	T von gemfr. Gebiete, Ldkr. Bayreuth	1. 1. 1961	09 4 12	1961
Bad Dürkheim, Stadt	T nach Birkenheide	1. 10. 1952	07 5 39	1961	Becherbach/Pfalz	F „/Pfalz“	27. 11. 1955	07 5 36	1957
Bad Ems, Stadt	R (vorher: Dürkheim, Bad, Stadt)	—	07 5 39	1961	Bechhofen b. Windsbach	F „b. Windsbach“	13. 6. 1957	09 5 31	1961
Bad Friedrichshall, Stadt	T von Oberlahnstein, Stadt, Ldkr. Unterlahnkreis	1. 1. 1957	07 3 33	1961	Bedburdyck	R (vorher: Bedburdyk)	—	05 1 34	1961
Bad Gandersheim, Stadt	R (vorher: Ems, Bad, Stadt)	—	07 3 33	1961	Beeke	E in „Oberkirchen, Stadt“, Ldkr. Grafschaft Schaumburg	1. 4. 1955	03 1 38	1957
Bad Grund (Harz), Bergstadt	V „Stadt“	1. 6. 1951	08 1 38	1957	Beesten	R (vorher: Beesten-Schardingengen)	—	03 5 34	1957
Bad Harzburg, Stadt	T nach Neckarsulm, Stadt	1. 4. 1959	08 1 38	1961	Beesten-Schardingengen	R in „Beesten“	—	03 5 34	1957
Bad Hönningen	T von Clus	1. 10. 1958	03 7 33	1961	Beggendorf	E in „Baesweiler“	10. 8. 1952	05 4 37	1957
Bad Honnef am Rhein, Stadt	R (vorher: Bad Grund, Stadt)	—	03 2 41	1957	Behlendorf	T von Berkenthin	1. 4. 1954	01 1 35	1957
Bad König	V „Bergstadt“	4. 2. 1959	03 2 41	1961	Bell (Hunsrück)	F „(Hunsrück)“	21. 1. 1953	07 1 40	1957
Bad Kreuznach, Stadt	T von Windhausen, Ldkr. Gandersheim	1. 7. 1959	03 2 41	1961	Benefeld	NÄ (vorher: Westerharl)	30. 3. 1953	03 3 33	1957
Bad Lauterberg im Harz, Stadt	T von Harzburg I, gemfr. Gebiet	1. 6. 1960	03 7 36	1961	Benfe	T von Gutsbezirk Sayn-Wittgenstein-Hohenstein	10. 8. 1952	05 8 42	1957
Bad Münden am Deister, Stadt	V „Bad“	30. 10. 1950	07 1 38	1957/1961	Benthe	T von Lenthe	1. 4. 1951	03 1 35	1957
Bad Münster am Stein	R (vorher: Lauterberg (Harz), Bad, Stadt)	—	03 2 39	1957	Bentstreek	N aus Gutsbezirk Bentstreek, T von Marx u. gemfr. Gebiet Stapelermoor	1. 7. 1954	03 6 34	1957
Bad Neuenahr, Stadt	R (vorher: Münden a.D., Bad, Stadt)	—	03 1 39	1957	Bentstreek, Gutsbezirk	T nach Wiesmoor, Ldkr. Aurich (Ostfriesland)	1. 4. 1951	03 6 34	1957
Bad Niederrhein, Stadt	V „Stadt“	27. 5. 1951	07 1 31	1957	Berfa	T nach Oltmannsfehn u. gemfr. Gebiet Stapelermoor, Ldkr. Leer	1. 7. 1954	03 6 34	1957
Bad Pirmont, Stadt	V „Bad“	5. 5. 1958	07 1 31	1961	Berg	E in „Bentstreek“	1. 7. 1954	03 6 34	1957
Bad Pyrmont, Stadt	zur „Selbständigen Stadt“ erklärt	1. 11. 1956	03 1 34	1961	Berg (Pfalz)	T von Lingelbach	22. 8. 1955	06 2 45	1957
Bad Sachsa, Stadt	R (vorher: Kreuznach, Bad, Stadt)	—	07 1 36	1961	Berg (Dumme)	T nach Donauwörth, Stadt	1. 4. 1954	09 7 33	1957
Bad Salzungen	R (vorher: Lauterberg (Harz), Bad, Stadt)	—	03 2 39	1957	Berg (Pfalz)	F „(Pfalz)“	18. 5. 1952	07 5 33	1957
Bad Soden am Taunus, Stadt	R (vorher: Münden a.D., Bad, Stadt)	—	03 1 39	1957	Bergdorf-Harlt	R (vorher: Bergdorf)	—	03 1 38	1957
Bad Soden bei Salmünster, Stadt	V „Markt“	22. 4. 1952	09 4 42	1957	Bergen (Dumme)	R (vorher: Bergen/Dumme)	—	03 3 36	1957
Bad Steben, Markt	T von Oberfischbach	1. 4. 1951	09 1 34	1957	Bergen, Stadt	V „Stadt“	16. 4. 1957	03 3 32	1961
Bad Tölz, Stadt	V „Bad“	18. 6. 1956	08 4 39	1957	Bergheim (Erft), Stadt	E der Gem. Wiedenfeld	1. 4. 1958	05 3 31	1961
Bad Waldsee, Stadt	V „Bad“	7. 7. 1958	05 8 36	1961	Berkenthin	T nach Göltenitz	1. 4. 1951	01 1 35	1957
Bad Westernkotten	V „Stadt“	1. 1. 1950	08 4 47	1957	Bernau a. Chiemsee	T nach Behlendorf	1. 4. 1954	01 1 35	1957
Bad Wurzach, Stadt	N aus T von Kleingese	15. 2. 1952	09 4 43	1957	Berneck i. Fichtelgebirge, Stadt//Bad	F „a. Chiemsee“	10. 7. 1952	09 1 49	1957
Bärnfels	E der Gem. Beggendorf	10. 8. 1952	05 4 37	1957	Berneck i. Fichtelgebirge, Stadt//Bad	V „Bad“	30. 11. 1950	09 4 32	1957
Baesweiler	N aus T von Bünsdorf	1. 4. 1951	01 1 44	1957	Bernhardswald	T von Kürn	1. 4. 1957	09 3 43	1961
Bahrenhof	T von Wellerstadt	1. 4. 1953	09 5 34	1957	Bernhardswinden	T nach Ansbach, Stadt	1. 10. 1950	09 5 31	1957
Baiersdorf, Stadt	T nach Neuheilenbach	1. 9. 1960	07 2 34	1961	Berod b. Hachenburg	R (vorher: Berod bei Hachenburg bzw. Berod (bei Höchstenbach))	—	07 3 31	1957/1961
Balesfeld	V „Stadt“	11. 5. 1956	08 2 32	1957	Berod b. Wallmerod	R (vorher: Berod (b. Wallmerod))	—	07 3 31	1961
Ballenberg, Stadt	T von gemfr. Gebiete, Ldkr. Bamberg	15. 2. 1952	09 4 11	1957	Berschweiler bei Baumholder	R (vorher: Berschweiler b. Baumholder)	—	07 1 33	1961
Bamberg, Stadt	T von gemfr. Gebiete, Ldkr. Bamberg	1. 2. 1956	09 4 11	1957	Bersenbrück, Stadt	V „Stadt“	19. 4. 1956	03 5 32	1957
Barbing	T nach Neutraubling	1. 4. 1951	09 3 43	1957	Bertenau	NÄ in „Neustadt (Wied)“	17. 6. 1953	07 1 38	1957
Bardenbach	T von Büschfeld	1. 8. 1957	10 0 32	1961	Bertrich//Bad	R in „Bad Bertrich“	—	07 1 33	1961
Bardenberg	T von Würselen, Stadt	1. 4. 1953	05 4 31	1957	Berum	T von Berumbur	1. 5. 1959	03 6 33	1961
Bargfeld	T von Homfeld	1. 4. 1953	01 1 42	1957	Berumbur	T nach Berum	1. 5. 1959	03 6 33	1961
Barsinghausen	T nach bzw. von Hohenbostel am Deister	1. 4. 1958	03 1 35	1961	Bethingen	N aus T von Wehingen-Bethingen	1. 1. 1957	10 0 32	1961
Barßel	T von Ramsloh u. Strütklingen	1. 10. 1951	03 8 32	1957	Bettingen	E in „Schwäbisch Gmünd, Stadt“	1. 4. 1959	08 1 45	1961
					Betzdorf, Stadt	V „Stadt“	10. 10. 1953	07 1 32	1957
					Beul, Stadt	V „Stadt“	6. 8. 1952	05 3 32	1957
					Bevern, Stadt	T von Medingen	1. 1. 1961	03 3 39	1961
					Beverstedt, Flecken	V „Flecken“	19. 12. 1952	03 4 37	1961
					Bezgeniet	E in „Göppingen, Stadt“	1. 10. 1957	08 1 36	1961
					Bieberbach	NÄ in „Bieberbach“	17. 4. 1958	09 4 43	1961
					Bieberbach	NÄ (vorher: Bieberbach)	17. 4. 1958	09 4 43	1961
					Bieg	T nach Dornhausen	1. 1. 1956	09 5 43	1957
					Bielstein (Rheinland)	NÄ (vorher: Drabenderhöhe)	19. 1. 1960	05 3 35	1961
					Bietigheim, Stadt	T von Heutingsheim	1. 4. 1960	08 1 41	1961
					Billenhausen	T von Edelstetten	1. 4. 1952	09 7 40	1957
					Billerbeck, Kirchspiel	T nach Billerbeck, Stadt	1. 4. 1960	05 5 34	1961
					Billerbeck, Stadt	T von Billerbeck, Kirchspiel	1. 4. 1960	05 5 34	1961
					Bindersbach	E in „Anweiler am Trifels, Stadt“	12. 10. 1956	07 5 31	1961
					Bingen, Stadt	E der Gem. Dietersheim	1. 8. 1960	07 4 32	1961
					Birkelbach	T von Gutsbezirk Sayn-Wittgenstein-Berleburg	1. 10. 1956	05 8 42	1961

3. Alphabetisches Verzeichnis der von Namens- oder Grenzänderungen betroffenen Kreise und Gemeinden  
in der Zeit vom 14.9.1950 bis 6.6.1961

b) Gemeinden

Birken-Bruchen – Caan (Unterwesterwaldkreis)

Gemeinde	Art der Änderung	Wirkungs- datum	Nachgewiesen		Gemeinde	Art der Änderung	Wirkungs- datum	Nachgewiesen	
			unter der Stati- stischen Kenn- ziffer	Ab- schnitt C Aus- gabe				unter der Stati- stischen Kenn- ziffer	Ab- schnitt C Aus- gabe
Birken-Bruchen . . . .	N aus T von Wissen rechts der Sieg . . . . .	1.10.1952	07 1 32	1957	Brandshof, gemfr. Ge- biet . . . . .	T nach Hörkamp-Langenbruch, Oberwöhren u. Wendtha- gen-Ehlen . . . . .	1. 5.1959	03 1 38	1961
Birkenheide . . . . .	N aus T von Bad Dürkheim, Stadt, Ellerstadt, Weisen- heim am Sand u. Lamsheim, Ldkr. Frankenthal (Pfalz) . . . . .	1.10.1952	07 5 39	1957/1961	Braschoß . . . . .	T nach Siegburg, Stadt . . . . .	1.10.1956	05 3 37	1961
Bischbrunn . . . . .	T von gemfr. Gebiete . . . . .	Berichtigung	09 6 46	1957	Braschoß . . . . .	Z mit Altenbödingen, Happer- schöß u. Lauthausen zu „Lauthausen“ . . . . .	1.10.1956	05 3 37	1961
Bischmisheim . . . . .	T nach Schafbrücke . . . . .	1. 4.1960	10 0 34	1961	Braunschweig, Stadt . . . . .	T von Querum, gemfr. Gebiet . . . . .	1. 4.1959	03 7 11	1961
Bischofsgrün . . . . .	T von gemfr. Gebiete . . . . .	Berichtigung	09 4 32	1961	Brebach . . . . .	Z mit Fechingen zu „Brebach- Fechingen“ . . . . .	1. 1.1959	10 0 34	1961
Bischofsheim . . . . .	T nach Ginsheim-Gustavsburg (vorher: Leopoldsreut) . . . . .	1. 4.1953	06 1 39	1957	Brebach-Fechingen . . . . .	N durch Z der Gem. Brebach u. Fechingen . . . . .	1. 1.1959	10 0 34	1961
Bischofsreut . . . . .	NÄ (vorher: Leopoldsreut) . . . . .	27. 4.1951	09 2 52	1957	Bredelar . . . . .	T nach Schafbrücke . . . . .	1. 4.1960	10 0 34	1961
Bissingen an der Enz . . . . .	E der Gem. Untermberg . . . . .	1.10.1953	08 1 41	1957	Bredelar . . . . .	T nach Madfeld . . . . .	1. 9.1960	05 8 33	1961
Blankenrode . . . . .	N aus T von Dalheim-Blan- kenrode . . . . .	10. 8.1952	05 7 32	1957	Bredelar . . . . .	F „am Deister“ . . . . .	25.11.1958	03 1 35	1961
Blankenstein, Stadt . . . . .	T von Welper . . . . .	1.10.1959	05 9 34	1961	Bredenscheid-Stüter . . . . .	T von bzw. nach Oberstüter . . . . .	1. 1.1960	05 9 34	1961
Bleckmar . . . . .	T von Nindorf . . . . .	1.10.1952	03 3 32	1957	Breese an der Göhrde . . . . .	R (vorher: Breese a./Göhrde) . . . . .	—	03 3 36	1957
Bleich . . . . .	T von Untermainsbach . . . . .	1.10.1957	09 3 45	1961	Breese im Bruche . . . . .	R (vorher: Breese i.Br.) . . . . .	—	03 3 36	1957
Blickwedel . . . . .	T nach Hagen bei Sprakensehl . . . . .	1. 4.1955	03 3 34	1957	Breese in der Marsch . . . . .	R (vorher: Breese i.M.) . . . . .	—	03 3 36	1957
Bliedersdorf . . . . .	T nach Horneburg, Flecken . . . . .	1. 1.1955	03 4 35	1957	Breidenstein, Stadt . . . . .	V „Stadt“ . . . . .	30. 9.1953	06 3 31	1957
Blomberg . . . . .	T von Neuschoo . . . . .	1.10.1956	03 6 34	1961	Breidscheid . . . . .	E in „Adenau, Stadt“ . . . . .	1.10.1952	07 1 31	1957
Blomesche Wildnis . . . . .	T nach Glückstadt, Stadt . . . . .	1. 4.1959	01 1 45	1961	Breitbrunn a. Ammersee . . . . .	F „a. Ammersee“ . . . . .	16.10.1959	09 1 52	1961
Blumberg, Stadt . . . . .	V „Stadt“ . . . . .	19.10.1950	08 3 32	1957	Breitbrunn a. Chiemsee . . . . .	F „a. Chiemsee“ . . . . .	15. 7.1952	09 1 49	1957
Blumenfeld, Stadt . . . . .	V „Stadt“ . . . . .	8. 2.1957	08 3 36	1961	Breitenburg . . . . .	T nach Itzehoe, Stadt . . . . .	1. 4.1955	01 1 45	1957
Blumenthal . . . . .	T von Joditz . . . . .	1. 4.1956	09 4 37	1957	Breitenhees . . . . .	T von Münsterdorf . . . . .	1. 4.1957	01 1 45	1961
Bobingen, Markt . . . . .	T nach Straßberg . . . . .	1. 1.1952	09 7 47	1957	Bremervörde, Stadt . . . . .	T von Nienwohlde . . . . .	1. 4.1955	03 3 39	1957
Bockenhach . . . . .	V „Markt“ . . . . .	20. 5.1953	09 7 47	1957	Brick . . . . .	E der Gem. Engoe . . . . .	1. 4.1951	03 4 31	1957
Bockenheim an der Weinstraße . . . . .	E „in Eichen“ . . . . .	1.12.1960	05 8 39	1961	Brick . . . . .	T von Kuhstedt . . . . .	1. 4.1957	03 4 31	1961
Bockum-Hövel, Stadt . . . . .	N durch Z der Gem. Großbok- kenheim u. Kleinboken- heim . . . . .	1.10.1956	07 5 32	1961	Bruck . . . . .	T von Gutsbezirk Auricher Wiesmoor I . . . . .	1.10.1951	03 6 31	1957
Bodenmais, Markt . . . . .	V „Markt“ . . . . .	20. 5.1956	05 5 35	1957	Brombach . . . . .	T von Hirschbach . . . . .	10. 3.1960	09 2 44	1961
Bodenteich, Flecken . . . . .	V „Flecken“ . . . . .	2. 9.1958	09 2 45	1961	Bronn . . . . .	T nach Elbersberg . . . . .	1.10.1955	09 4 43	1957
Bodenwöhr . . . . .	V „Flecken“ . . . . .	11. 6.1956	03 3 39	1961	Bruchertseifen . . . . .	T von Helmeroth u. Racken . . . . .	1. 4.1955	07 1 32	1957
Böbingen an der Rems . . . . .	T nach gemfr. Gebiete . . . . .	Berichtigung	09 3 39	1957	Bruchhausen (Ruhr) . . . . .	T von Neheim-Hüsten, Stadt . . . . .	1. 4.1960	05 8 32	1961
Böckenförde . . . . .	T von gemfr. Gebiete . . . . .	1. 4.1957	09 3 39	1961	Bruchsal, Stadt . . . . .	F „(Ruhr)“ . . . . .	18. 4.1961	05 8 32	1961
Böckel . . . . .	NÄ (vorher: Unterböbingen) . . . . .	23. 7.1957	08 1 45	1961	Bruckhausen . . . . .	Z zur „Großen Kreisstadt“ er- klärt . . . . .	1. 4.1956	08 2 31	1957
Böhl . . . . .	NÄ in „Böckenförde“ . . . . .	6. 7.1956	05 8 36	1957	Bruckhausen . . . . .	Z mit Bucholtswelmen u. Hünxe zu „Hünxe“ . . . . .	1. 9.1960	05 2 31	1961
Bönnhusen . . . . .	T nach Iggeleheim . . . . .	1. 1.1961	07 5 38	1961	Bruckmühl . . . . .	T von Mietraching . . . . .	1.10.1951	09 1 33	1957
Bönnhusen . . . . .	T nach Schönhorst u. Techels- dorf . . . . .	1. 4.1951	01 1 41	1957	Bruckmühl . . . . .	T von gemfr. Gebiete . . . . .	1. 1.1952	09 1 33	1957
Bökendorf . . . . .	T von Hinnenburg . . . . .	1.10.1956	05 7 36	1956	Bruckmühl . . . . .	T von gemfr. Gebiete . . . . .	1. 2.1956	09 1 33	1957
Böckenförde . . . . .	NÄ (vorher: Böckenförde) . . . . .	6. 7.1956	05 8 36	1957	Brücken (Pfalz) . . . . .	F „(Pfalz)“ . . . . .	14. 1.1954	07 5 36	1957
Bökenbüttel . . . . .	T nach Schilldorf . . . . .	1. 4.1953	01 1 41	1957	Brunsbüttelkoog, Stadt . . . . .	V „Stadt“ . . . . .	15. 1.1949	01 1 47	1957
Bönen . . . . .	Z mit Altenbögge zu „Alten- bögge-Bönen“ . . . . .	1. 4.1951	05 9 41	1957	Bubenreuth . . . . .	T von Erlangen, Stadt . . . . .	1. 4.1957	09 5 34	1961
Bösel . . . . .	T nach Wardenburg, Ldkr. Ol- denburg (Oldenburg) . . . . .	1. 1.1956	03 8 32	1957	Buch . . . . .	T nach Kemnathen . . . . .	1. 8.1956	09 3 42	1957
Böß-Gesäß . . . . .	R (vorher: Bös-Gesäß) . . . . .	—	06 1 33	1957	Buchbach, Markt . . . . .	T von Walkersaich . . . . .	1. 4.1953	09 1 46	1957
Bogen, Markt . . . . .	V „Markt“ . . . . .	7. 4.1952	09 2 31	1957	Buchholz . . . . .	T nach Visselhövede, Stadt . . . . .	1.11.1957	03 4 34	1961
Bokel . . . . .	T von Ellendorf . . . . .	1.10.1957	01 1 42	1961	Buchholz in der Nord- heide, Stadt . . . . .	V „Stadt“ . . . . .	15. 7.1958	03 3 35	1961
Bomlitz . . . . .	T von Uetzingen . . . . .	1. 4.1951	03 3 33	1957	Buchloe, Stadt . . . . .	F „in der Nordheide“ . . . . .	3. 8.1959	03 3 35	1961
Bonnndorf, Stadt . . . . .	T von Uetzingen . . . . .	1.10.1959	03 3 33	1961	Buchloe, Stadt . . . . .	V „Stadt“ . . . . .	20. 4.1954	09 7 38	1957
Bonnndorf, Stadt . . . . .	V „Stadt“ . . . . .	6.12.1950	08 3 40	1957	Bucholtswelmen . . . . .	Z mit Bruckhausen u. Hünxe zu „Hünxe“ . . . . .	1. 9.1960	05 2 31	1961
Bonnndorf, Stadt . . . . .	T nach Heilsbrunn, Stadt . . . . .	1. 4.1955	09 5 31	1957	Büchelberg . . . . .	T nach Wörth a. Rhein . . . . .	1.12.1956	07 5 33	1961
Boostedt . . . . .	T nach Gadeland . . . . .	1. 4.1957	01 1 44	1961	Büchelberg . . . . .	T nach Jockgrim . . . . .	1. 2.1961	07 5 33	1961
Borghes . . . . .	T nach Emmerich, Stadt . . . . .	1. 6.1952	05 1 38	1957	Bühl . . . . .	T nach Oberholzklau . . . . .	15.10.1952	05 8 39	1957
Borken (Bez.Kassel), Stadt . . . . .	R (vorher: Borken, Bez. Kassel, Stadt) . . . . .	22.12.1947	06 2 33	1957	Bühl (am Alpee) . . . . .	R (vorher: Bühl a. Alpee) . . . . .	—	09 7 48	1957
Bornhöved . . . . .	T nach Trappenkamp . . . . .	1. 4.1956	01 1 44	1957	Bühnsdorf . . . . .	T nach Bahrenhof u. Dreggers . . . . .	1. 4.1951	01 1 44	1957
Borsbek . . . . .	T nach Trappenkamp . . . . .	1.10.1957	01 1 44	1961	Bühnen . . . . .	T von Forst Bramwald . . . . .	1.10.1958	03 2 37	1961
Borsdorf . . . . .	T nach Krokau u. Wisch . . . . .	1. 4.1951	01 1 41	1957	Bülsdorf . . . . .	T nach Vorwerk . . . . .	1.10.1952	03 4 31	1957
Borstel . . . . .	T nach Harb . . . . .	1. 4.1954	06 1 33	1957	Bülsdorf . . . . .	N aus T von Dahlenburg . . . . .	1. 4.1952	03 3 37	1957
Borstel . . . . .	T nach Winsen (Luhe), Stadt . . . . .	1. 4.1953	03 3 35	1957	Bürvenich . . . . .	NÄ (vorher: Bürvenich-Eppenich) . . . . .	1.10.1957	05 4 32	1961
Borstel in der Kuhle . . . . .	R (vorher: Borstel i.d.Kuhle) . . . . .	—	03 3 38	1957	Bürvenich-Eppenich . . . . .	NÄ in „Bürvenich“ . . . . .	1.10.1957	05 4 32	1961
Borth . . . . .	E der Gem. Ossenbergl u. Wal- lach . . . . .	1. 4.1951	05 2 37	1957	Büschfeld . . . . .	T nach Bardenbach . . . . .	1. 8.1957	10 0 32	1961
Bosbüll . . . . .	N aus T von Kluxbüll . . . . .	1. 4.1958	01 1 48	1961	Büsumer Deichhausen . . . . .	R (vorher: Büsumer-Deichhau- sen) . . . . .	—	01 1 37	1957
Bottendorf . . . . .	N aus T von Schweimke . . . . .	1. 4.1953	03 3 34	1957	Burg (Dithmarschen) . . . . .	R (vorher: Burg in Dithmar- schen) . . . . .	—	01 1 47	1961
Bovenden, Flecken . . . . .	V „Flecken“ . . . . .	7. 7.1959	03 2 34	1961	Burg (Fehmarn), Stadt . . . . .	R (vorher: Burg auf Fehmarn, Stadt) . . . . .	—	01 1 38	1961
Boxbrunn i.Odenwald . . . . .	F „i.Odenwald“ . . . . .	28.11.1958	09 6 48	1961	Burgberheim, Stadt . . . . .	V „Stadt“ . . . . .	30. 6.1954	09 5 46	1957
Boxwede, Stadt . . . . .	V „Stadt“ . . . . .	5. 7.1956	05 7 31	1957	Burgdorf . . . . .	NÄ in „Werlaburgdorf“ . . . . .	25.11.1958	03 7 34	1961
Bräunlingen, Stadt . . . . .	T von bzw. nach Senne I . . . . .	1. 7.1957	05 7 31	1957	Burghausen, Stadt . . . . .	T von gemfr. Gebiete . . . . .	15. 2.1956	09 1 32	1957
Brake, Forstbezirk . . . . .	V „Stadt“ . . . . .	28. 3.1952	08 3 32	1957	Burghausen, Stadt . . . . .	T von Mehrling . . . . .	1.10.1958	09 1 32	1961
Brake (Unterweser), Stadt . . . . .	E in „Barkhausen u. Brockhau- sen“ . . . . .	1. 7.1959	05 7 33	1961	Burgholzhausen vor der Höhe . . . . .	R (vorher: Burgholzhausen) . . . . .	—	06 1 37	1961
Bramsche, Stadt . . . . .	F „(Unterweser)“ . . . . .	30. 4.1957	03 8 36	1961	Burkkirchen a.d.Aiz . . . . .	T von Emmerting . . . . .	1. 5.1955	09 1 32	1957
Bramstedtlund . . . . .	T nach Ovelgönne . . . . .	1. 9.1960	03 8 36	1961	Burghthann . . . . .	T von Alenthan . . . . .	1. 1.1960	09 5 42	1961
Bramwald, Forst . . . . .	T von Epe . . . . .	1. 9.1960	03 5 32	1961	Burkheim, Stadt . . . . .	V „Stadt“ . . . . .	20. 9.1956	08 3 34	1957
Brandlecht . . . . .	N aus T von Ladelund . . . . .	1. 4.1954	01 1 48	1957	Butzweiler . . . . .	T nach Kordel . . . . .	1. 4.1955	07 2 36	1957
	E in „Bühren, Ellershausen bei Münden u. Hemeln“ . . . . .	1.10.1958	03 2 37	1961					
	T von Hestrup . . . . .	1. 4.1960	03 5 33	1961	Caan (Unterwester- waldkreis) . . . . .	R (vorher: Caan (Unterwester- wald)) . . . . .	—	07 3 34	1961



3. Alphabetisches Verzeichnis der von Namens- oder Grenzänderungen betroffenen Kreise und Gemeinden  
in der Zeit vom 14.9.1950 bis 6.6.1961

b) Gemeinden

Cammerborn - Emden

Gemeinde	Art der Änderung	Wirkungs- datum	Nachgewiesen		Gemeinde	Art der Änderung	Wirkungs- datum	Nachgewiesen	
			unter der Stati- stischen Kenn- ziffer	Ab- schnitt C Aus- gabe				unter der Stati- stischen Kenn- ziffer	Ab- schnitt C Aus- gabe
Cammerborn	R in „Kammerborn“	—	03 2 38	1957	Donauwörth, Stadt	T von Berg	1. 4.1954	09 7 33	1957
Canhusen	R (vorher: Kanhusen)	—	03 6 33	1957	T von Zirgesheim	1.10.1959	09 7 33	1961	
Cantrup	NÄ (vorher: Kantrup)	12. 6.1957	03 1 31	1961	Donzdorf	T nach Reichenbach unter			
Capelle	NÄ (vorher: Kapelle)	11. 5.1957	05 5 35	1961	Rechberg u. Winzingen	1.10.1950	08 1 36	1957	
Capellenhagen	NÄ (vorher: Kapellenhagen)	1.12.1959	03 2 31	1961	Dorfen, Stadt	V „Stadt“	17.11.1954	09 1 38	1957
Cappel b. Großenmarpe	R (vorher: Cappel (Blomberg))	—	05 7 33	1957	Dornitz	T nach Neunkirchen a. Brand,			
Cappel b. Lippstadt	T von Lippstadt, Stadt	1. 4.1955	05 8 36	1957	Markt	1. 3.1960	09 4 35	1961	
Casum	NÄ (vorher: Kasum)	17.10.1957	05 7 34	1961	Dornhausen	T von Bieg	1. 1.1956	09 5 43	1957
Celle, Stadt	E der Gem. Vorwerk, Ldkr. Celle	1. 5.1961	03 3 11	1961	Dornholzhausen/Ts.	F „/Ts.“	11. 3.1954	06 3 38	1957
Clausthal-Zellerfeld,	V „Bergstadt“	4. 2.1959	03 2 41	1961	Dornick	T von Praest	1. 4.1956	05 1 38	1957
Bergstadt	E der Gem. Seelwig	1. 1.1961	03 3 36	1961	Dornstadt	T nach gemfr. Gebiete	Berichtigung	09 7 46	1957
Clenze	T nach Bad Gandersheim,	1.10.1958	03 7 33	1961	Dorsbrunn	T von Stopfenheim	1. 4.1954	09 5 47	1957
Clus	Stadt	—	03 1 38	1957	Drabenderhöhe	NÄ in „Bielstein (Rheinland)“	19. 1.1960	05 3 35	1961
Clus, Gutsbezirk	R in „Sandfurt, Gutsbezirk“	—	03 1 38	1957	Drachselsried	T von gemfr. Gebiete	Berichtigung	09 2 48	1957
Cochem, Stadt	NÄ (vorher: Kochem, Stadt)	15.11.1950	07 1 34	1957	Dreggers	N aus T von Bühnsdorf	1. 4.1951	01 1 44	1957
Cornau, Flecken	NÄ (vorher: Kornau, Flecken)	12. 6.1957	03 1 31	1961	Driburg (Westf.), Bad,	R (vorher: Driburg, Bad, Stadt)	—	05 7 36	1961
Cornberg	N aus T von Mönchshosbach, Rautenhausen u. Rockensüß	1. 4.1954	06 2 41	1957	Drolshagen, Land	T von Lieberhausen, Ldkr. Oberbergischer Kreis	1. 1.1959	05 8 38	1961
Costedt	NÄ (vorher: Kostedt)	19. 1.1960	05 7 39	1961	Drosendorf a. Egger- bach	NÄ (vorher: Drosendorf (AG. Ebermannstadt))	17. 8.1951	09 4 34	1957
Cranenburg	R in „Kranenburg“	—	03 4 35	1957	Drosendorf a.d. Aufseß	NÄ (vorher: Drosendorf (AG. Hollfeld))	17. 8.1951	09 4 34	1957
Cunreuth	NÄ in „Kunreuth“	3. 1.1952	09 4 35	1957	Druchhorn	T nach Suttrup	1. 4.1960	03 5 32	1961
Dänischenhagen	T nach Strande	1. 4.1958	01 1 31	1961	Druffel	T nach bzw. von Rietberg, Stadt	1. 4.1956	05 7 42	1957
Dänschendorf	R (vorher: Dänschendorf auf Fehmam)	—	01 1 38	1961	Duderstadt, Stadt	T nach Gerblingerode	1. 4.1959	03 2 32	1961
Dagebüll	NÄ (vorher: Dagebüllerkooog)	1. 7.1959	01 1 48	1961	Dülken, Stadt	T von Lobberich	1. 6.1951	05 1 35	1957
Dagebüllerkooog	NÄ in „Dagebüll“	1. 7.1959	01 1 48	1961	Dürnb. . . . .	E in „Oberröslau“	1. 1.1956	09 4 47	1957
Dahlenburg	T nach Buendorf	1. 4.1952	03 3 37	1957	Dürnhart	N aus T von Perkam	1.10.1950	09 2 47	1957
Daldorf	N aus T von Rickling u. Tar- bek	1. 4.1953	01 1 44	1957	Duggendorf	T von Wolfsegg, Ldkr. Regens- burg	Berichtigung	09 3 33	1957
Dalheim	N aus T von Dalheim-Blan- kenrode	10. 8.1952	05 7 32	1957	T von Hochdorf	1. 7.1957	09 3 33	1961	
Dalheim-Blankenrode	E in „Blankenrode, Dalheim u. Elisenhof“	10. 8.1952	05 7 32	1957	Duingen, Flecken	V „Flecken“	7. 7.1959	03 2 31	1961
Damsdorf	N aus T von Stocksee	1. 4.1951	01 1 44	1957	Ebenhofen	T nach Marktoberdorf, Stadt	1. 4.1954	09 7 41	1957
Dannenberg, Stadt	T von Prisser	1.10.1953	03 3 36	1957	T von Altdorf	1.10.1956	09 7 41	1961	
Darlaten	N aus dem Gutsbezirken Dar- laten u. Wensemoor	1. 4.1957	03 1 37	1961	Eberhardsreuth	NÄ (vorher: Eberhardsreit)	15. 1.1952	09 2 35	1957
Darlaten, Gutsbezirk	E in „Darlaten“	1. 4.1957	03 1 37	1961	Ebersberg, Stadt	V „Stadt“	2. 6.1954	09 1 37	1957
Darmstadt, Stadt	T nach Wixhausen, Ldkr. Darm- stadt	1. 4.1958	06 1 11	1961	T von gemfr. Gebiete	Berichtigung	09 1 37	1961	
Darum	N aus T von Gretesch	1. 4.1953	03 5 37	1957	Eberstadt	T nach Arnburg	1. 4.1953	06 1 38	1957
Datterode	T nach bzw. von Lüstringen	1. 7.1957	03 5 37	1961	Ebingen, Stadt	zur „Großen Kreisstadt“ er- klärt	1. 8.1956	08 4 31	1957
Daumheim	T von Wichmannshausen	1. 4.1954	06 2 31	1961	Ebstorf, Flecken	V „Flecken“	8. 2.1961	03 3 39	1961
Dau, Stadt	T nach Geiß-Nidda	1. 4.1953	06 1 33	1957	Eckartshausen	R (vorher: Eckhartshausen)	—	06 1 33	1961
Degerndorf a. Inn	F „a. Inn“	25. 2.1951	07 2 33	1957	Edelak	NÄ (vorher: Warfen)	1. 6.1953	01 1 47	1957
Delecke (Möhnesee)	F „(Möhnesee)“	5.12.1951	09 1 49	1957	Edelstetten	T nach Billenhausen	1. 4.1952	09 7 40	1957
Demeldorf	E in „Schwarzhofen, Markt“	3. 1.1959	05 8 40	1961	Edeweicht	T nach Wardenburg, Ldkr. Ol- denburg (Oldenburg)	1. 1.1956	03 8 31	1957
Denkendorf	T von Schönbrunn	1. 2.1960	09 3 39	1961	Egestorf am Deister	F „am Deister“	27.12.1956	03 1 35	1961
Dernbach	E in „Herdorf“	1. 1.1956	09 5 33	1957	Egestorf am Süntel	F „am Süntel“	24. 5.1956	03 1 39	1957
Dernbach (Westerwald)	F „(Westerwald)“	1. 4.1955	07 1 32	1957	Engenfelden, Stadt	T von Hammersbach	1. 4.1951	09 2 34	1957
Derneburg	R (vorher: Demeburg-Asten- beck)	18. 5.1952	07 3 34	1957	Eging, Markt	V „Markt“	22. 6.1953	09 2 50	1957
Derneburg-Astenbeck	R in „Derneburg“	—	03 2 35	1957	Egling a.d. Paar	F „a.d. Paar“	2. 2.1955	09 1 43	1957
Dettingen unter Teck	T nach Kirchheim unter Teck, Stadt	—	03 2 35	1957	Egloffstein, Markt	V „Markt“	3. 2.1959	09 4 35	1961
Deuerling	T von Großbetzenberg	1. 5.1954	08 1 43	1957	Ehrens-Breden	T nach Schötmar, Stadt	19.12.1950	05 7 37	1957
Deutsch Evern	R (vorher: Deutsch-Evern)	1. 4.1959	09 3 42	1961	Eichen	E der Gem. Bockenbach u. Stendenbach	1.12.1960	05 8 39	1961
Deutsch-Nienhof	R (vorher: Deutsch Nienhof)	—	03 3 37	1957	Eichenau	NÄ (vorher: Alling)	1. 4.1957	09 1 40	1961
Dewangen	T nach Aalen, Stadt	—	01 1 42	1961	Eichstätt, Stadt	T von Preith, Ldkr. Eichstätt	1. 2.1960	09 5 12	1961
Dhron	T nach Neumagen	1. 4.1952	08 1 31	1957	Eime, Flecken	V „Flecken“	7. 7.1959	03 2 31	1961
Dieberg	T von gemfr. Gebiete	1. 4.1960	07 2 31	1961	Einhausen	T von Lorsch	1. 4.1956	06 1 32	1957
Diebersried	T von bzw. nach Stamstried, Markt	Berichtigung	09 3 45	1957	Einstellige Höfe	NÄ in „Heinschenwalde“	27.12.1956	03 4 31	1961
Diemannskirchen	T nach Geisenhausen, Markt	1. 4.1949	09 3 45	1957	Eisdorf am Harz	F „(Harz)“	12. 2.1952	03 2 39	1957
Diepoltkirchen	NÄ (vorher: Diepoltkirchen I.)	1.10.1952	09 2 49	1957	R in „Eisdorf am Harz“	—	—	03 2 39	1957
Diepoltkirchen II.	NÄ in „Oberhöft“	3. 1.1952	09 2 34	1957	Eisenstein	NÄ in „Bayerisch Eisenstein“	21. 2.1951	09 2 45	1957
Dierdorf, Stadt	V „Stadt“	8. 7.1957	07 1 38	1961	Eitelsbach	T nach Ruwer	1. 4.1958	07 2 36	1961
Dießen a. Ammersee,	F „a. Ammersee“	16. 9.1954	09 1 43	1957	Eitze	T nach Verden, Stadt	1. 4.1952	03 4 36	1957
Markt	V „Stadt“	1. 7.1953	08 1 47	1957	Elbersberg	T von Bronn	1.10.1955	09 4 43	1957
Dietersheim, Stadt	T nach Schönesee, Stadt	1. 4.1954	09 3 41	1957	Elisenhof	N aus T von Dalheim-Blanken- rode	10. 8.1952	05 7 32	1957
Dietersdorf	NÄ in „Wolkersdorf“	14.10.1959	09 5 45	1961	Ellenberg	N aus T von Gollenberg-Ellen- berg	1. 5.1952	07 1 33	1957
Dietersheim	E in „Bingen, Stadt“	1. 8.1960	07 4 32	1961	Ellendorf	T nach Bokel	1.10.1957	01 1 42	1961
Dietershofen b. Ba- benhausen	F „b. Babenhausen“	19. 5.1951	09 7 37	1957	Ellershausen bei Mün- den	R (vorher: Ellershausen b. Münden)	—	03 2 37	1957
Dietershofen b. Iller- tissen	F „b. Illertissen“	19. 5.1951	09 7 37	1957	T von Forst Bramwald	1.10.1958	03 2 37	1961	
Dietfurt a.d. Altmühl,	F „a.d. Altmühl“	30.10.1959	09 3 44	1961	Elpersdorf b. Ansbach	NÄ (vorher: Elpersdorf (AG. Ansbach))	13.10.1952	09 5 31	1957
Stadt	T von Gutsbezirk Meerhusen	1.10.1956	03 6 31	1961	Elpersdorf b. Winds- bach	NÄ (vorher: Elpersdorf (AG. Heilsbrunn))	13.10.1952	09 5 31	1957
Dietrichsfeld	T von Roßstadt	1. 4.1953	09 6 40	1957	Eltersdorf	T nach Erlangen, Stadt	1. 4.1960	09 5 34	1961
Dippach	V „Stadt“	8.11.1951	03 5 37	1957	Elzach, Stadt	V „Stadt“	28. 6.1949	08 3 33	1957
Dissen, Stadt	NÄ (vorher: Esch)	5. 5.1955	05 3 33	1957	Elze, Stadt	T nach Mehle	1. 4.1959	03 2 31	1961
Dom-Esch					Emden, Stadt	T nach Wybelsum, Ldkr. Norden	1. 1.1961	03 6 11	1961



3. Alphabetisches Verzeichnis der von Namens- oder Grenzänderungen betroffenen Kreise und Gemeinden  
in der Zeit vom 14.9.1950 bis 6.6.1961

b) Gemeinden

Emlichheim – Gau-Köngernheim

Gemeinde	Art der Änderung	Wirkungsdatum	Nachgewiesen		Gemeinde	Art der Änderung	Wirkungsdatum	Nachgewiesen		
			unter der Statistischen Kennziffer	Ab-schnitt C Ausgabe				unter der Statistischen Kennziffer	Ab-schnitt C Ausgabe	
Emlichheim	T nach Kalle	1.10.1958	03 5 33	1961	Föhrenreuth	T nach Martinsreuth	1.10.1954	09 4 37	1957	
Emmerich, Stadt	T nach Klein Netterden	1. 6.1952	05 1 38	1957	Forst an der Weinstraße	F „an der Weinstraße“	6. 1.1955	07 5 39	1957	
	T von Borghes u. Hühum	1. 6.1952	05 1 38	1957	Forsthart	T nach Alkofen	1.10.1956	09 2 50	1961	
Emmericher Eyland	R (vorher: Emmericher Eiland)	—	05 1 36	1957	Forstinning	T von gemfr. Gebiete	1. 1.1960	09 1 37	1961	
Emmerting	T nach Burgkirchen a.d. Alz	1. 5.1955	09 1 32	1957	Forth	T von Eschenau, Markt	1. 4.1958	09 5 34	1961	
Ems, Stadt//Bad	R (vorher: Ems, Bad, Stadt)	—	07 3 33	1961	Fraham	T von Waldkraiburg, Stadt	1. 4.1954	09 1 46	1957	
Endeholz	T nach Heese u. Kragen	1. 4.1953	03 3 32	1957	Frammering	T nach Landau a.d. Isar, Stadt	1. 7.1957	09 2 39	1961	
Endingen, Stadt	V „Stadt“	5.10.1949	08 3 33	1957	Frankenbostel	T nach Zeven, Stadt	1.10.1952	03 4 31	1957	
Endorf i.OB.	F „i.OB.“	20.11.1951	09 1 49	1957	Frankenthal (Pfalz), Stadt	F „(Pfalz)“	26.11.1954	07 5 11	1957	
Engelbrechtsche Wildnis	T nach Glückstadt, Stadt	1. 4.1956	01 1 45	1961	Frankfurt am Main, Stadt	R (vorher: Frankfurt a.M., Stadt)	—	06 3 11	1957	
Engenhahn	T von Neuhof	1. 4.1954	06 3 41	1957	Frauenberg	NÄ in „Haidmühle“	27. 4.1951	09 2 52	1957	
Enges	E in „Bremervörde, Stadt“	1. 4.1951	03 4 31	1957	Frauenneuharting	T von Steinhöring	1. 4.1951	09 1 37	1957	
Engers, Stadt	V „Stadt“	2. 6.1957	07 1 38	1961	Frauenricht	T nach Neunkirchen b. Weiden	1.10.1955	09 3 40	1957	
Engertsham	T nach Neukirchen a. Inn	1.10.1952	09 2 43	1957	Frau Nausen	E in „Wiebelsbach“	1. 1.1961	06 1 35	1961	
Enghausen	T nach Hörgersthausen	1.10.1950	09 1 39	1957	Frechen, Stadt	V „Stadt“	2. 9.1951	05 3 34	1957	
Englmar//Sankt	F „Sankt“	1. 6.1959	09 2 31	1961	Freden (Leine)	R (vorher: Frede/Leine)	—	03 2 31	1957	
Epe	T nach Bramsche	1. 9.1960	03 5 32	1961	Freetz	T von Groß Sittensen	1. 4.1953	03 4 31	1957	
Eppendorf	T von bzw. nach Allendorf mit Kaster, Stadt u. Morken-Harff zu „Kaster, Stadt“	1. 4.1957	03 5 37	1961	Freiburg (Elbe), Flecken	R (vorher: Freiburg/Elbe, Flecken)	—	03 4 35	1957	
Epprath	Z	1.10.1956	05 3 31	1961	Freiburg im Breisgau, Stadt	R (vorher: Freiburg, Stadt)	—	08 3 12	1961	
	T von Langengeisling	1.10.1957	09 1 38	1961	Freie und Hansestadt Hamburg	NÄ (vorher: Hansestadt Hamburg)	1. 7.1952	02 0 00	1957	
Erding, Stadt	V „Flecken“	27. 9.1956	03 1 37	1961	Freilassing, Stadt	V „Stadt“	16. 8.1954	09 1 44	1957	
Erichshagen, Flecken	F „a. Main“	8. 9.1960	09 6 45	1961	Freimersheim (Pfalz)	F „(Pfalz)“	25. 2.1954	07 5 37	1957	
Erlach a. Main	T von gemfr. Gebiete	1.10.1950	09 5 13	1957	Freising, Stadt	T nach gemfr. Gebiete, Ldkr.	Berichtigung	09 1 12	1957	
Erlangen, Stadt	T nach Bubenreuth, Ldkr. Erlangen	1. 4.1957	09 5 13	1961		T von gemfr. Gebiete, Ldkr.	15. 2.1960	09 1 12	1961	
	T von Eltersdorf, Ldkr. Erlangen	1. 4.1960	09 5 13	1961	Freistett, Stadt	V „Stadt“	8. 2.1957	08 3 35	1961	
Erlenbach a.Main, Markt	V „Markt“	18.11.1955	09 6 49	1957	Freudenberg, Stadt	V „Stadt“	11. 5.1956	08 2 39	1957	
Erlenbach bei Dahn	F „bei Dahn“	29. 7.1952	07 5 40	1957	Freudenberg Kreis	R (vorher: Freudenberg, Stadt)	—	05 8 39	1961	
Erlenbach bei Kandel	F „bei Kandel“	18. 5.1952	07 5 33	1957	Siegen, Stadt	V „Stadt“	3.12.1953	09 2 52	1957	
Erling-Andechs	NÄ (vorher: Erling)	30. 9.1956	09 1 52	1957	Freitung, Stadt	E der Gem. Ahornöd u. Ort	1. 4.1954	09 2 52	1957	
Erzhausen	T von Heckenbeck	1. 2.1961	03 7 33	1961	Erickenhausen a.Main, Markt	F „a. Main“	24. 9.1956	09 6 50	1957	
Esch	NÄ in „Dom-Esch“	5. 5.1955	05 3 33	1957	Friedberg, Stadt	T von Ockstadt	1. 1.1961	06 1 37	1961	
Eschenau, Markt	T nach Forth	1. 4.1958	09 5 34	1961	Friedeburger Wiesmoor, nördl. Teil, Gutsbezirk	E in „Wiesmoor,“ Ldkr. Aurich (Ostfriesland)	1. 4.1951	03 6 34	1957	
Eschenbach	T nach Wilhelmsdorf	1. 4.1958	09 5 41	1961	Friedrichsdorf	N aus T von Jübek	1. 4.1951	01 1 43	1957	
Eschenbach i.d.OPf., Stadt	T von Tremmersdorf	1.10.1957	09 3 35	1961	Friedrichsdorf	T von Avenwedde zur „Großen Kreisstadt“ erklärt	1. 6.1951	05 7 42	1957	
Eschenstruth	T von Hess. Lichtenau, Ldkr. Witzhausen	1. 1.1950	06 2 38	1957	Friedrichshafen, Stadt	1. 4.1956	08 4 44	1957		
Esens, Stadt	T von Sterbur	1.10.1950	03 6 34	1957	Friedrichshall, Bad, Stadt	V Stadt	1. 6.1951	08 1 38	1957	
	T von Moorweg	1. 4.1952	03 6 34	1957		T nach Neckarsulm, Stadt	1. 4.1959	08 1 38	1961	
	T von Thunum	1. 4.1952	03 6 34	1957	Friedrich-Wilhelm-Lübke-Koog	N aus T von Horsbüll u. dem eingedeichten Neuland Nordfriesisches Wattenmeer	1.10.1957	01 1 48	1961	
Essensham	T von bzw. nach Abbehausen	1.10.1950	03 8 36	1957	Frörmern	T von Ardey	1.10.1958	05 9 41	1961	
Espelkamp, Stadt	T von Fabbenstedt	1. 6.1957	05 7 38	1961	Fröndenberg, Stadt	V „Stadt“	28.10.1952	05 9 41	1957	
	V „Stadt“	22.10.1959	05 7 38	1961	Fröschen	T nach Höhrfröschen u. Petersberg	1. 4.1959	07 5 40	1961	
Esselbach	T von gemfr. Gebiete	Berichtigung	09 6 46	1961		NÄ in „Thalfröschen“	1. 7.1959	07 5 40	1961	
Essenbach	T nach Ohu	1.10.1955	09 2 40	1957	Frotheim	T von Isenstedt	1. 4.1955	05 7 38	1957	
Etlingen am Neckar, Stadt	zur „Großen Kreisstadt“ erklärt	1. 4.1956	08 1 35	1957	Fümmelse	T nach Wolfenbüttel, Stadt	1.11.1957	03 7 36	1961	
	T nach Maisach	1. 4.1954	09 1 40	1957	Fürstenberg, Stadt	V „Stadt“	2. 8.1956	08 3 32	1957	
Estringen	NÄ (vorher: Polle-Estringen)	8. 8.1952	03 5 34	1957	Fürstenstein	T von Aicha vorm Wald	1. 1.1957	09 2 43	1961	
Etelsen	T von Hagen-Grinden	11. 4.1960	03 4 36	1961	Fürstzell	T nach Altenmarkt	1.10.1957	09 2 43	1961	
Ettenheim, Stadt	T nach Wallburg	1. 4.1961	08 3 37	1961	Fürth, Stadt	T von gemfr. Gebiete, Ldkr.	Berichtigung	09 5 14	1957	
Etterzhausen	T von Nittendorf	1.10.1958	09 3 43	1961		Fürth	N aus T von Wiemersdorf	1. 4.1951	01 1 44	1957
Ettingshausen	T von Hattenrod	1.10.1954	06 1 38	1957	Fuhlendorf	NÄ in „Haus i. Wald“	1. 8.1951	09 2 35	1957	
Ettmannsdorf	T von Haselbach	Berichtigung	09 3 33	1957	Furth i. Wald, Stadt	T von Sengenbühl	1.10.1951	09 3 34	1957	
Etzenricht	T nach Weiherhammer	1. 2.1952	09 3 40	1957	Gablingen	T nach Stettenhofen	1.10.1955	09 7 31	1957	
Eversmeer	T nach Westerholt	1.10.1956	03 6 34	1961	Gadeland	T von Boostedt	1. 4.1957	01 1 44	1961	
Evesen	E des Gutsbezirks Sandfurt	1. 7.1954	03 1 38	1957	Gaibach	T nach Volkach, Stadt	1.10.1955	09 6 38	1957	
Eyll	T nach Nieukerk	1.10.1952	05 2 33	1957	Gaindorf	T von Haarbach	1. 4.1958	09 2 49	1961	
					Gaisbach	T von Feßbach	1.10.1959	08 1 44	1961	
Fabbenstedt	T nach Espelkamp	1. 6.1957	05 7 38	1961	Gammertingen	V „Stadt“	17.10.1951	08 4 43	1957	
Fachsenfeld	T von Abtsgemünd	1. 4.1958	08 1 31	1961	Gandersheim, Bad, Stadt	T von Clus	1.10.1958	03 7 33	1961	
Faßberg, gemfr. Bezirk	NÄ (vorher: Faßberg, Gutsbezirk)	1. 8.1958	03 3 32	1961	Garching a.d. Alz	F „a.d. Alz“	31. 7.1951	09 1 32	1957	
Fechingen	Z mit Brebach zu „Brebach-Fechingen“	1. 1.1959	10 0 34	1961	Garching b. München	F „b. München“	7.12.1959	09 1 47	1961	
Feilersdorf	T nach Pressath, Stadt	1. 4.1959	09 3 35	1961	Garding, Kirchspiel	T nach bzw. von Garding, Stadt	1. 4.1952	01 1 32	1957	
Feldkirchen	T von Vagen	1. 2.1956	09 1 33	1957	Garding, Stadt	T nach bzw. von Garding, Kirchspiel	1. 4.1952	01 1 32	1957	
Fellbach, Stadt	zur „Großen Kreisstadt“ erklärt	1. 4.1956	08 1 49	1957	Gartnisch	T nach Halle (Westf.), Stadt	1.10.1956	05 7 34	1961	
	T nach Kreuztal	1.12.1953	05 8 39	1957	Gartow, Forst	T nach Prezelle	1. 5.1960	03 3 36	1961	
Fellinghausen	T nach Gaisbach	1.10.1959	08 1 44	1961	Gau-Köngernheim	T von Gau-Odernheim	25. 1.1961	07 4 31	1961	
Feßbach	T von gemfr. Gebiete	1.10.1952	09 4 32	1957						
Fichtelberg	V „Markt“	10. 1.1952	09 7 31	1957						
Fischach, Markt	F „(Weser)“	9. 3.1956	03 1 33	1957						
Fischbeck (Weser)	F „i. Allgäu“	6. 3.1959	09 7 48	1961						
Fischen i. Allgäu	V „Flecken“	9. 8.1956	03 4 36	1957						
Fischerhude, Flecken	T nach Schimming	1.10.1957	09 4 47	1961						
Fischern	T von Gutsbezirk Oberledinger Domaniemoor	1. 4.1954	03 6 32	1957						
Flachsmeer										
Fließau	R (vorher: Fliessau)	—	03 3 36	1957						
Flörshheim, Stadt	V „Stadt“	29. 4.1953	06 3 36	1957						
Floß, Markt	T von Schlattein	1.10.1955	09 3 40	1957						

3. Alphabetisches Verzeichnis der von Namens- oder Grenzänderungen betroffenen Kreise und Gemeinden  
in der Zeit vom 14.9.1950 bis 6.6.1961

b) Gemeinden

Gau-Odernheim – Hagen bei Knesebeck

Gemeinde	Art der Änderung	Wirkungs- datum	Nachgewiesen		Gemeinde	Art der Änderung	Wirkungs- datum	Nachgewiesen	
			unter der Stati- stischen Kenn- ziffer	Ab- schnitt C Aus- gabe				unter der Stati- stischen Kenn- ziffer	Ab- schnitt C Aus- gabe
Gau-Odernheim	T nach Gau-Köngernheim	25. 1.1961	07 4 31	1961	Greven l.d.Ems				
Gehstorf	T nach Lederdorn	1. 4.1954	09 2 38	1957	Greven r.d.Ems	Z zu Greven, Stadt	10. 8.1952	05 5 36	1957
Geibenstetten	T von gemfr. Gebiete	1. 4.1955	09 2 37	1957	Greven, Stadt				
Geigant	T von Sinzendorf	1. 2.1956	09 3 49	1957	Griesbach i. Rottal, Stadt	V „Stadt“	2. 9.1953	09 2 36	1957
Geinsheim	T nach Hessenaue	1.10.1951	06 1 39	1957		F „i. Rottal“	8. 9.1955	09 2 36	1957
Geiselbullach	T nach Gröbenzell	1. 8.1952	09 1 40	1957	Griesbeckerzell	NÄ (vorher: Griesbäckerzell)	13.12.1951	09 1 31	1957
Geiselhörig, Stadt	V „Stadt“	16. 9.1952	09 2 42	1957	Grieth	T nach Grietherort	1. 4.1958	05 1 36	1961
Geisenfeld, Stadt	V „Stadt“	18.11.1952	09 1 48	1957	Grietherort	N aus T von Grieth	1. 4.1958	05 1 38	1961
Geisenhausen, Markt	T von Diemannskirchen	1.10.1952	09 2 49	1957	Griffenwang	T nach Reichertswinn	25. 3.1952	09 3 42	1957
Geisingen, Stadt	V „Stadt“	1. 6.1956	08 3 32	1957	Gröbenzell	N aus T von Geiselbullach, Olching, Puchheim u. Mün- chen, Stadt	1. 8.1952	09 1 40	1957
Geislingen an der Stei- ge, Stadt	zur „Großen Kreisstadt“ er- klärt	1. 4.1956	08 1 36	1957	Grone	T nach Göttingen, Stadt	1. 4.1960	03 2 34	1961
Geiß-Nidda	T von Dauernheim	1. 4.1953	06 1 33	1957	Großauheim, Stadt	V „Stadt“	19. 4.1956	06 3 34	1961
Geldern, Stadt	T von Nieukerk	1. 4.1955	05 2 33	1957	Großbarkau	R (vorher: Groß Barkau)	—	01 1 41	1961
Gelnhausen, Kreisstadt	V „Kreisstadt“	1.10.1958	05 2 33	1961	Groß Berßen	R (vorher: Groß-Berßen)	—	03 5 36	1957
Georgsfeld	T von bzw. nach Tannenhausen	1.10.1956	03 6 31	1961	Großbockenheim	Z mit Kleinbockenheim zu „Bockenheim an der Wein- straße“	1.10.1956	07 5 32	1961
Geratskirchen	NÄ in „Wald bei Winhöring“	3. 8.1956	09 1 32	1957	Groß Dohren	R (vorher: Groß-Dohren)	—	03 5 36	1957
Gerblingerode	T von Duderstadt, Stadt	1. 4.1959	03 2 32	1961	Großheideborn	T von Forstbezirk Hagenburg	1.10.1956	03 1 38	1961
Gerlingen	T von Sieveringen	1. 1.1958	05 8 40	1961	Großen-Linden, Stadt	R (vorher: Großen-Linden)	13. 9.1956	06 1 38	1957
Gerlingen, Stadt	V „Stadt“	30. 6.1958	08 1 40	1961	Großetzenberg	T nach Deuerling	1. 4.1959	09 3 42	1961
Germannsdorf	T von Oberötdorf	1. 1.1957	09 3 51	1961	Groß Felda	T nach Zeilbach	1. 4.1954	06 1 31	1957
Gern	NÄ in „Maria Gem“	3. 6.1953	09 1 35	1957	Großfelden	T nach Sarnau	1. 9.1955	06 2 39	1957
Geroldsee	T nach Velburg, Stadt	25. 3.1952	09 4 42	1957	Groß Fullen	R (vorher: Groß-Fullen)	—	03 5 36	1957
Geroldsgrün	T nach gemfr. Gebiete	Berichtigung	09 4 42	1957	Groß-Gerau, Stadt	T nach Mörfelden	1. 4.1957	06 1 39	1961
Gerolstein, Stadt	V „Stadt“	7. 6.1953	07 2 33	1957	Groß Giesen	T von Klein Giesen	1.10.1958	03 2 35	1961
Gersrod	E in „Schletzenhausen“	1. 4.1953	06 2 34	1957	Großhansdorf	R (vorher: Großhansdorf- Schmalenbeck)	—	01 1 46	1957
Geyen	T nach Sinnersdorf	1. 9.1960	05 3 34	1961	Großhansdorf-Schma- lenbeck	T von Ahrensfelde	1. 4.1953	01 1 46	1957
Giersdorf-Schanzen- dorf	R (vorher: Giers-Schanzendorf)	—	03 4 36	1957	Großharrie	R in „Großhansdorf“	—	01 1 46	1957
Giesel	T nach Kleinluder	1. 3.1961	06 2 34	1961	Großhepe	T nach Schillsdorf	1. 4.1951	01 1 41	1957
Gißen, Universitäts- stadt	T nach Heuchelheim, Ldkr. Gißen	1. 4.1953	06 1 12	1957	Großheubach, Markt	NÄ (vorher: Groß Harrie)	1.10.1960	01 1 41	1961
Gildehaus	V „Universitätsstadt“	13. 1.1959	06 1 12	1961	Groß Hutbergen	R (vorher: Groß-Hesepe)	—	03 5 36	1957
Gimbom	T von Waldseite	1. 4.1960	03 5 33	1961	Großkarolinenfeld	T nach Miltenberg, Stadt	1. 4.1951	09 6 48	1957
Gimmeldingen	T nach Gummersbach, Stadt	1. 4.1956	05 3 35	1957	Großkonreuth	R (vorher: Groß-Hutbergen)	—	03 4 36	1957
Gimmeldingen-Lob- loch	NÄ (vorher: Gimmeldingen- Lobloch)	27.11.1952	07 5 39	1957	Groß Lessen	T von Tattenhausen	1. 1.1961	09 1 33	1961
Ginsheim-Gustavs- burg	R in „Gimmeldingen“	27.11.1952	07 5 39	1957	Groß Liedern	NÄ (vorher: Poppenreuth (AG. Tirschenreuth))	9. 1.1952	09 3 47	1957
Glane-Visbeck	T von Bischofsheim	1. 4.1953	06 1 39	1957	Groß Malscheid	R (vorher: Groß-Lessen)	—	03 1 31	1957
Glashütte	T nach Trebur	1. 4.1957	06 1 39	1961	Groß Midlum	T nach Uelzen, Stadt	1. 4.1951	03 3 39	1957
Gleschendorf	NÄ (vorher: Glane)	1. 4.1952	03 5 37	1957	Groß Minnelage	T nach Isenburg	1. 6.1960	07 1 38	1961
Glinde	T nach Haffkrug-Scharbeutz	1. 4.1955	01 1 33	1957	Groß Mummel	R (vorher: Groß-Midlum)	—	06 3 33	1957
Glücksburg, Stadt	T von Schöningstedt	1.10.1957	01 1 46	1961	Groß Nordende	NÄ (vorher: Groß Minnelage)	27.11.1952	03 5 32	1957
Glückstadt, Stadt	T von Ulstrup	1. 6.1951	01 1 34	1957	Groß Offenseth	R (vorher: Groß-Munzel)	—	01 1 35	1957
Gnarrenburg	T von Engelbrechtsche Wild- nis	1. 4.1956	01 1 45	1961	Groß Offenseth-Aspern	T nach Uetersen, Stadt	1. 4.1953	01 1 39	1957
Gochsheim, Stadt	T von Blomesche Wildnis	1. 4.1959	01 1 45	1961	Groß Pampau	R (vorher: Groß Offenseth- Aspern)	—	01 1 39	1961
Göddingen	T von Kuhstedt	1. 4.1957	03 4 31	1961	Groß Pampau	R in „Groß Offenseth“	—	01 1 39	1961
Gödens	V „Stadt“	11.10.1956	08 2 31	1961	Groß Schwülper	N aus T von Sahms	1. 4.1951	01 1 35	1957
Gödenstorf	T nach Alt Garge	1. 4.1958	03 3 37	1961	Groß Sittensen	T von Neubrück, Ldkr. Braun- schweig	1.10.1960	03 3 34	1961
Göldenitz	N durch Z der Gem. Gödens und Neustadtgödens	1. 4.1951	03 6 34	1957	Groß Stavern	T nach Freetz	1. 4.1953	03 4 31	1957
Göppingen, Stadt	T nach Oelstorf	1.10.1951	03 3 35	1957	Grünfeld, Stadt	Z mit Klein Sittensen zu „Sit- tensen“	1.10.1960	03 4 31	1961
Göppingen, Stadt	N aus T von Berkenthin	1. 4.1951	01 1 35	1957	Grünstadt, Stadt	R (vorher: Groß-Stavern)	—	03 5 36	1957
Göppingen, Stadt	T von Schlät	1. 7.1953	08 1 36	1957	Grünwald	V „Stadt“	3.10.1950	08 2 39	1957
Göttingen, Stadt	zur „Großen Kreisstadt“ er- klärt	1. 4.1956	08 1 36	1957	Grund im Harz, Bad, Bergstadt	T von Sausenheim	1. 5.1961	09 5 32	1961
Göttingen, Stadt	E der Gem. Bartenbach	1. 7.1956	08 1 36	1957	Gstade a. Chiemsee	T von gemfr. Gebiete	Berichtigung	09 1 47	1957
Goldbach	E der Gem. Bezgenriet	1.10.1957	08 1 36	1961	Günne (Möhnesee)	T von gemfr. Gebiete	Berichtigung	09 1 47	1961
Gollenberg	T von Grone, Ldkr. Göttingen	1. 4.1960	03 2 11	1961	Gumpersberg	T von gemfr. Gebiete	1.10.1957	09 1 47	1961
Gollenberg-Ellenberg	N aus T von Gollenberg-El- lenberg	1.10.1958	09 6 32	1961	Gunzenhof	R (vorher: Grund, Bad, Stadt)	—	03 2 41	1957
Gollern	E in die Gem. „Ellenberg u. Gollern“	1. 5.1952	07 1 33	1957	Guttenburg	V „Bergstadt“	4. 2.1959	03 2 41	1961
Gossersweiler	R (vorher: Gossersweiler)	—	07 5 31	1961	Haag a.d. Amper	T von Windhausen	1. 7.1959	03 2 41	1961
Grabau	T nach Schwarzenbek, Stadt	1. 4.1959	01 1 35	1961	Haarbach	F „a. Chiemsee“	15. 1.1952	09 1 49	1957
Gräfenberg, Stadt	E der Gem. Guttenburg	1. 4.1959	09 4 35	1961	Haardt an der Wein- straße	F „(Möhnesee)“	3. 1.1959	05 8 40	1961
Grafentraubach	T von Upfkofen	1. 6.1956	09 2 42	1957	Haffkrug-Scharbeutz	T von Gimbom	1. 4.1956	05 3 35	1957
Grafing b. München, Stadt	NÄ (vorher: Markt Grafing, Markt)	16. 6.1953	09 1 37	1957	Hage, Flecken	E in „Ober-Kinzig“	1. 4.1951	06 1 36	1957
Grassau	V „Stadt“	16. 6.1953	09 1 37	1957	Hagen	T von Ranzenthal	1.10.1951	09 3 35	1957
Grauldingen	T nach Marquartstein	1. 1.1960	09 1 53	1961	Hagen am Teutobur- ger Wald	E in „Gräfenberg, Stadt“	1. 4.1959	09 4 35	1961
Grebenau, Stadt	Z mit Oldendorf I u. Suderburg zu „Suderburg“	1. 7.1957	03 3 39	1961	Haag a.d. Amper	T von Zolling	1. 4.1952	09 1 39	1957
Greiffrath b. Krefeld	V „Stadt“	1. 9.1958	06 1 31	1961	Haardt an der Wein- straße	T nach Gindorf	1. 4.1958	09 2 49	1961
Greteesch	R (vorher: Greiffrath)	—	05 1 35	1957	Haffkrug-Scharbeutz	F „an der Weinstraße“	22. 3.1952	07 5 39	1957
	T nach Darum	1. 4.1953	03 5 37	1957	Hagen, Flecken	N aus T von Gleschendorf	1. 4.1955	01 1 33	1957
					Hagen bei Knesebeck	V „Flecken“	8. 2.1961	03 6 33	1961
						R (vorher: Hagen b. Knesebeck)	—	03 3 34	1957
						NÄ (vorher: Hagen (= Hagen-Bek- kerode))	5. 8.1954	03 5 37	1957
						F „bei Knesebeck“	6. 8.1957	03 3 34	1961



3. Alphabetisches Verzeichnis der von Namens- oder Grenzänderungen betroffenen Kreise und Gemeinden  
in der Zeit vom 14.9.1950 bis 6.6.1961

b) Gemeinden

Hagen bei Sprakensehl – Herschbach (Oberwesterwaldkreis)

Gemeinde	Art der Änderung	Wirkungs- datum	Nachgewiesen		Gemeinde	Art der Änderung	Wirkungs- datum	Nachgewiesen	
			unter der Stati- stischen Kenn- ziffer	Ab- schnitt C Aus- gabe				unter der Stati- stischen Kenn- ziffer	Ab- schnitt C Aus- gabe
Hagen bei Sprakensehl	N aus T von Blickwedel ...	1. 4.1955	03 3 34	1957	Haselbach i.d. Rhön	F „i.d. Rhön“	20. 9.1960	09 6 34	1961
	F „bei Sprakensehl“	6. 8.1957	03 3 34	1961	Hasenkrug	N aus T von Armstedt	1. 4.1951	01 1 44	1957
Hagen-Grinden	T nach Etelsen	11. 4.1960	03 4 36	1961	Hasenmoor	N aus T von Schmalfeld-Hasenmoor	1. 4.1951	01 1 44	1957
Hagen im Bremischen	R (vorher: Hagen i. Bremischen)	—	03 4 37	1957	Haslach, Stadt	V „Stadt“	1. 9.1948	08 3 48	1957
Hagen, Stadt	R (vorher: Hagen i.W., Stadt)	27. 8.1956	05 9 14	1957	Haßlach b. Kronach	T nach Stockheim	1. 4.1956	09 4 38	1957
Hagenburg, Flecken	T von Hagenburg, Schloßbezirk	Berichtigung	03 1 38	1957	Haßlach b. Teuschnitz	F „b. Teuschnitz“	7.10.1952	09 4 38	1957
	T von Forstbezirk Hagenburg	1.10.1956	03 1 38	1961	Haßloch	E in „Rüsselsheim, Stadt“	1. 4.1951	06 1 39	1957
Hagenburg, Forstbe- zirk	E in „Großenheidorn, Hagen- burg, Flecken u. Steinhude, Flecken“	1.10.1956	03 1 38	1961	Hattenrod	T nach Ettingshausen	1.10.1954	06 1 38	1957
Hagenburg, Schloßbe- zirk	T nach Hagenburg, Flecken	Berichtigung	03 1 38	1957	Hattorf am Harz	R (vorher: Hattorf)	—	03 2 39	1957
	E in „Steinhude, Flecken“	1.10.1956	03 1 38	1961	Hau	T nach Reichswalde	20. 9.1952	05 1 36	1957
Hagenich	T nach Thalmässing	1. 2.1960	09 5 39	1961	Hauenstein, Stadt	T nach Kleve, Stadt	1.10.1956	05 1 36	1961
Hahn bei Marienberg	R (vorher: Hahn b. Marienberg (Westerwald) bzw. Hahn)	—	07 3 31	1957/	Haunstetten, Stadt	V „Stadt“	20. 9.1956	08 3 43	1957
Hahn bei Wallmerod	F „bei Wallmerod“	18. 5.1952	07 3 31	1957	Haus i. Wald	V „Stadt“	3. 9.1952	09 7 31	1957
Hahnenhorn	N aus T von Hohne, Nüden (Oertze), Polhöfen u. Ummern	1. 7.1954	03 3 32	1957	Hausen- Arnsbach	NÄ (vorher: Furth)	1. 8.1951	09 7 31	1961
Hahnenklee Bocks- wiese im Oberharz	R (vorher: Hahnenklee- Bocks- wiese	—	03 2 41	1957	Hausen b. Arnstein	V „Stadt“	12. 4.1949	08 3 48	1957
	T von Forst Harz, Anteil Kreis Zellerfeld	1. 4.1960	03 2 41	1961	Hausen- Arnstein	NÄ (vorher: Hausen)	8. 7.1953	06 3 42	1957
Haidenburg	T nach Aidenbach, Markt	1. 4.1954	09 2 50	1957/	Heidenbeck	F „b. Arnstein“	13. 1.1953	09 6 42	1957
	NÄ (vorher: Frauenberg)	27. 4.1951	09 2 52	1957	Heide	E in „Oesterholz“	1. 4.1957	05 7 33	1961
Haigerloch, Stadt	T nach Altreichenau	1. 4.1952	09 2 52	1957	Heidenheim an der Brenz, Stadt	T nach Wulkersdorf	1. 4.1951	09 3 43	1957
Haiz	V „Stadt“	17.10.1951	08 4 36	1957	Heidesheim am Rhein	R (vorher: Havighorst, Kirch- spiel Oldesloe)	—	01 1 46	1961
Halchter	T nach Wirtheim	1. 4.1958	06 3 33	1961	Heidmoor	R (vorher: Havighorst bei Reinbek)	—	01 1 46	1961
Halchen	T nach Wolfenbüttel, Stadt	1. 4.1954	03 7 36	1957	Heidenbach	NÄ in „Schwarzenhammer“	1. 7.1953	09 4 47	1957
Halingen	T nach Wolfenbüttel, Stadt	1. 7.1954	03 7 36	1957	Heckenbach	T nach Mainz, Stadt	1. 4.1957	07 4 33	1961
Hallbergmoos	T nach Sümmern	1. 4.1951	05 8 35	1957	Heckenbeck	N aus T von Gutsbezirk Ahr- brück	1. 9.1960	07 1 31	1961
Halle (Westf.), Stadt	T nach Notzing, Ldkr. Erding	1. 4.1957	09 1 39	1961	Heede	T nach Erzhausen	1. 2.1961	03 7 33	1961
Hallerstein	R (vorher: Halle i.W., Stadt)	—	05 7 34	1957	Heese	T nach Heidmoor, Ldkr. Sege- berg	1. 6.1951	01 1 39	1957
Hallstadt, Stadt	T von Gartnisch	1.10.1956	05 7 34	1961	Heide	E des Gutsbezirks Rantzen- au	1. 4.1952	01 1 39	1957
Hambach an der Wein- straße	T nach Sparneck, Markt	1. 4.1955	09 4 41	1957	Heide	N aus T von Endeholz	1. 4.1953	03 3 32	1957
Hambühren	V „Stadt“	11. 5.1954	09 4 41	1957	Heide	T nach Schönwald, Markt	1. 7.1953	09 4 44	1957
Hammerbach	F „an der Weinstraße“	6. 9.1955	07 5 39	1957	Heidenheim an der Brenz, Stadt	V „Stadt“	12. 3.1952	08 2 31	1957
Hammersbach	T von Oldau	1.10.1953	03 3 32	1957	Heidesheim am Rhein	zur „Großen Kreisstadt“ er- klärt	1. 4.1956	08 1 37	1957
Hammersbach	T von Weisendorf, Markt	1. 3.1956	09 4 36	1957	Heidesheim a. Rhein	F „an der Brenz“	19.10.1957	08 1 37	1961
Hanau am Main, Stadt	T nach Eggenfelden, Stadt	1. 4.1951	09 2 34	1957	Heidmoor	R (vorher: Heidesheim a. Rhein)	—	07 4 32	1961
Handarpe (Kirchspiel Sondermühlen)	R (vorher: Hanau a.M., Stadt)	—	06 3 12	1957	Heiligenstadt i.Ofr., Markt	N aus T von Kaltenkirchen, Lentförden, Nützen, Weddel- brook und Heede, Langeln, Lutzhorn, Gutsbezirk Rant- zenau, Ldkr. Pinneberg	1. 6.1951	01 1 44	1957
Handarpe (Kirchspiel Wellingholzhausen)	R (vorher: Handarpe M.)	—	03 5 35	1957	Heiligkreuz	F „i. Ofr.“	10. 3.1961	09 4 34	1961
Hansestadt Hamburg	NÄ in „Freie und Hansestadt Hamburg“	1. 7.1952	02 0 00	1957	Heilsbronn, Stadt	NÄ (vorher: Heilig Kreuz)	22.12.1951	09 1 53	1957
Hanweiler	T von Winnenden, Stadt	1.11.1951	08 1 49	1957	Heimbach	T von Ketteldorf	1. 4.1954	09 5 31	1957
Happerschoß	Z mit Altenbödingen, Braschoß u. Lauthausen zu „Lauthausen“	1.10.1956	05 3 37	1961	Heimbach, Stadt	T von Bonnhof	1. 4.1955	09 5 31	1957
Harb	N aus T von Borsdorf	1. 4.1954	06 1 33	1957	Heimbach-Weis	T von gemfr. Gebiete	1.10.1955	09 5 31	1957
Hardebek	N aus T von Armstedt	1. 4.1951	01 1 44	1957	Heimbach-Weis	Z mit Weis zu „Heimbach-Weis“	1. 9.1960	07 1 38	1961
Haren (Ems)	N durch Z der Gem. Altharen und Haren	1.10.1956	03 5 36	1961	Heimbach-Weis	V „Stadt“	8. 4.1959	05 4 36	1961
Harksheide	F „(Ems)“	20. 8.1958	03 5 36	1961	Heimbach-Weis	N durch Z der Gem. Heimbach u. Weis	1. 9.1960	07 1 38	1961
Harsdorf	T nach Trebbast	1. 4.1959	01 1 46	1961	Heimbach-Weis	R (vorher: Heimbach- Ehrlich)	—	07 3 31	1961
Harsfeld, Flecken	T nach Ahrensmeer	1.10.1954	09 4 39	1957	Heimbach-Weis	R in „Heimbach“	—	07 3 31	1961
Hartlanden	V „Flecken“	9. 1.1957	03 4 35	1961	Heimbach-Weis	T nach Passau, Stadt	1. 4.1958	09 2 43	1961
Harz, Anteil Kreis Zellerfeld, Forst...	T nach Mühlendorf	1. 9.1959	09 4 31	1961	Heimbach-Weis	NÄ (vorher: Einstellige Höfe)	27.12.1956	03 4 31	1961
	T von Lautenthal, Bergstadt u. Sankt Andreasberg, Berg- stadt	Berichtigung	03 2 41	1957	Heimbach-Weis	R (vorher: Heißum)	—	03 7 34	1957
	T nach Herzberg am Harz, Ldkr. Osterode am Harz	1. 4.1957	03 2 41	1961	Heimbach-Weis	V „Stadt“	28. 3.1952	08 3 39	1957
	T nach Wildemann, Bergstadt	1. 4.1957	03 2 41	1961	Heimbach-Weis	Wiederbesiedlung	1. 4.1953	01 1 39	1957
	T nach Altenau, Bergstadt	1. 7.1958	03 2 41	1961	Heimbach-Weis	T nach Bruchertseifen	1. 4.1955	07 1 32	1957
	T nach Sieber	1.10.1958	03 2 41	1961	Heimbach-Weis	zur „Selbständigen Stadt“ er- klärt	1. 7.1956	03 7 35	1957
	T nach Osterode am Harz, Stadt, Ldkr. Osterode am Harz	1.10.1958	03 2 41	1961	Heimbach-Weis	T von Runstedt	1. 4.1959	03 7 35	1961
	T nach Hahnenklee- Bocks- wiese im Oberharz	1. 4.1960	03 2 41	1961	Heimbach-Weis	N durch Z der Gem. Macken- bruch, Währentrop u. aus T von Wellentrop	1. 4.1957	05 7 37	1961
Harzburg, Bad, Stadt	F von gemfr. Gebiet Harzburg I	1. 6.1960	03 7 36	1961	Heimbach-Weis	T von Forst Bramwald	1.10.1958	03 2 37	1961
Harzburg I, gemfr. Ge- biet	T nach Bad Harzburg, Stadt	1. 6.1960	03 7 36	1961	Heimbach-Weis	NÄ (vorher: Hemmingen)	28. 6.1951	03 1 35	1957
Haschbach am Remi- giusberg	R (vorher: Haschbach a. Remi- giusberg)	—	07 5 36	1961	Heimbach-Weis	T von Sümmern	1. 4.1951	05 8 35	1957
Haschbach (Amtsge- richt Waldmohr)	R (vorher: Haschbach a. Glan)	—	07 5 36	1961	Heimbach-Weis	T von Ansbach	1. 4.1961	09 5 31	1961
Haselbach	T nach Ertmannsdorf	Berichtigung	09 3 33	1957	Heimbach-Weis	T von Lenting	1.10.1956	09 1 42	1961
					Heimbach-Weis	V „Stadt“	14. 7.1951	05 9 34	1957
					Heimbach-Weis	F „(Jagst)“	7. 2.1955	08 2 36	1957
					Heimbach-Weis	V „Stadt“	5.10.1949	08 3 33	1957
					Heimbach-Weis	T von Asseln	1.10.1959	05 7 32	1961
					Heimbach-Weis	E der Gem. Dermbach u. Sas- senroth	1. 4.1955	07 1 32	1957
					Heimbach-Weis	F „(Werra)“	29.10.1957	06 2 35	1961
					Heimbach-Weis	T nach Baven	1.10.1950	03 3 32	1957
					Heimbach-Weis	T nach Oberwöresbach	1. 5.1952	07 1 33	1957
					Heimbach-Weis	R (vorher: Herschbach (Ober- westerwald))	—	07 3 31	1961

3. Alphabetisches Verzeichnis der von Namens- oder Grenzänderungen betroffenen Kreise und Gemeinden  
in der vom 14.9.1950 bis 6.6.1961

b) Gemeinden

Herschbach (Unterwesterwaldkreis) – Illertissen

Gemeinde	Art der Änderung	Wirkungs- datum	Nachgewiesen		Gemeinde	Art der Änderung	Wirkungs- datum	Nachgewiesen	
			unter der Stati- stischen Kenn- ziffer	Ab- schnitt C Aus- gabe				unter der Stati- stischen Kenn- ziffer	Ab- schnitt C Aus- gabe
Herschbach (Unterwesterwaldkreis)	R (vorher: Herschbach (Unterwesterwald))	—	07 3 34	1961	Hövels	N aus T von Wissen rechts der Sieg	1.10.1952	07 1 32	1957
Herscheid-Hontheim-Sellerich	NÄ in „Sellerich“	26.11.1954	07 2 34	1957	Hof, Stadt	T von Leimitz, Ldkr. Hof	1. 1.1960	09 4 15	1961
Herschbach a. Ammersee	F „a. Ammersee“	16. 9.1954	09 1 52	1957	Hohenaschau i. Chiemgau	F „i. Chiemgau“	1. 7.1953	09 1 49	1957
Herzheim bei Landau/Pfalz	F „bei Landau/Pfalz“	20.12.1960	07 5 37	1961	Hohenberg a.d. Eger, Stadt	V „Stadt“	5. 3.1960	09 4 44	1961
Herzberg am Harz, Stadt	R (vorher: Herzberg (Harz), Stadt)	—	03 2 39	1957	Hohenbodman	T nach Lippertsreute	1. 4.1958	08 3 45	1961
Herzog Juliusshütte	R (vorher: Herzog-Juliusshütte)	1. 4.1957	03 2 39	1961	Hohenbostel am Deister	F „am Deister“	28. 8.1953	03 1 35	1957
Herzogsreut	T vom gemfr. Gebiete	Berichtigung	03 7 33	1957	Hohenkörben (Kirchspiel Nordhorn)	T nach bzw. von Barsinghausen	1. 4.1958	03 1 35	1961
Herzogsweiler	T nach Pfalzgrafenweiler	1. 4.1951	08 4 35	1957	Hohenkörben (Kirchspiel Veldhausen)	R (vorher: Hohenkörben N.)	—	03 5 33	1957
Hesedorf bei Bremerförde	R (vorher: Hesedorf b. Bremerförde)	—	03 4 31	1957	Hohenleimbach	T von Gutsbezirk Ahrbrück, Ldkr. Ahrweiler	1. 9.1960	07 1 37	1961
Hesedorf bei Gyhum	R (vorher: Hesedorf b. Gyhum)	—	03 4 31	1957	Hohenlinden	T von gemfr. Gebiete	Berichtigung	09 1 37	1961
Hessenaue	N aus T von Astheim, Geinsheim u. Trebur	1.10.1951	06 1 39	1957	Hohenlockstedt	NÄ (vorher: Lockstedter Lager)	1.10.1956	01 1 45	1961
Hess. Lichtenau, Stadt	T nach Eschenstruth, Ldkr. Kassel	1.11.1950	06 2 43	1957	Hohenwedderien	R (vorher: Hohenwedderien)	—	03 3 39	1957
Hessisch Oldendorf, Stadt	R (vorher: Hess.-Lichtenau, Stadt)	—	06 2 43	1961	Hohne	T nach Hahnenhorn	1. 7.1954	03 3 32	1957
Hestrup	T nach Brandlecht u. Wengsel	1. 4.1960	03 1 33	1957	Hohnhorst	T nach Lutten	1. 4.1951	03 3 32	1957
Hettenshausen	T nach Pfaffenhofen a.d. Ilm, Stadt	17.10.1951	03 5 33	1961	Hohnstorf (Elbe)	R (vorher: Hohnstorf/Elbe)	—	03 3 37	1957
Hettingen, Stadt	V „Stadt“	1. 4.1960	09 1 48	1961	Hollnich	T von Roth	1. 4.1956	07 1 40	1961
Hetzles	T nach Neunkirchen a. Brand, Markt	1. 3.1960	09 4 35	1961	Holtensen bei Weetzen	R (vorher: Holtensen b. Weetzen)	—	03 1 35	1957
Heuchelheim	T von Gießen, Universitätsstadt	1. 4.1953	06 1 38	1957	Holtensen bei Wunstorf	R (vorher: Holtensen b. Wunstorf)	—	03 1 35	1957
Heuchlingen	T von Iggingen	1. 7.1952	08 1 45	1957	Holt und Haar	R (vorher: Holt u. Haar)	—	03 5 33	1957
Heudorf am Bussen	F „am Bussen“	13. 3.1951	08 4 42	1957	Holtum auf der Geest	R (vorher: Holtum-Geest)	—	03 4 36	1957
Heudorf bei Mengen	F „bei Mengen“	13. 3.1951	08 4 42	1957	Holtum in der Marsch	R (vorher: Holtum-Marsch)	—	03 4 36	1957
Heusenstamm, Stadt	T von Offenbach am Main, Stadt	1. 4.1955	06 1 41	1957	Holzhausen	T nach Schötmär, Stadt	1. 4.1961	05 7 37	1961
Heutingsheim	V „Stadt“	26. 5.1959	06 1 41	1961	Holzhausen am Hünstein	NÄ (vorher: Holzhausen bei Gladenbach)	1.10.1954	06 3 31	1957
Hiltsbach, Stadt	T nach Bietigheim, Stadt	1. 4.1960	08 1 41	1961	Holzhausen b. Buchloe	F „b. Buchloe“	15. 6.1951	09 1 43	1957
Hilte am Teutoburger Wald	V „Stadt“	5. 7.1956	08 2 38	1957	Holzhausen b. Teisendorf	F „b. Teisendorf“	13. 2.1957	09 1 44	1961
Hilte (Ems)	F „am Teutoburger Wald“	25.11.1958	03 5 37	1961	Holzminnen, Stadt	zur „Selbständigen Stadt“ erklärt	1.10.1955	03 2 36	1957
Himmelkron	T nach Trebgast	20. 8.1958	03 5 31	1961	Holztraubach	T nach Pfaffenburg, Markt	1. 1.1961	09 2 42	1961
Hinnenburg	T nach Bökendorf	1.10.1954	09 4 39	1957	Homburg (Kreis Alsfeld), Stadt	R (vorher: Homburg, Bez. Kassel, Stadt)	—	06 1 31	1957
Hinsbeck	T nach bzw. von Lobberich	1.10.1954	05 1 35	1957	Homburg (Niederrhein), Stadt	R (vorher: Homburg, Stadt)	—	05 2 37	1957
Hintzendorf	N durch Z der Gem. Allerdorf u. Hintzendorf-Stellenfelde	1. 9.1960	03 4 36	1961	Honfeld	T nach Bargfeld	1. 4.1953	01 1 42	1957
Hintzendorf-Stellenfelde	Z mit Allerdorf zu „Hintzendorf“	1. 9.1960	03 4 36	1961	Honnef am Rhein, Bad, Stadt	F „am Rhein“, V „Bad“	12. 2.1960	05 3 37	1961
Hirschaid, Markt	V „Markt“	18. 3.1952	09 4 31	1957	Hopfen am See	R (vorher: Hopfen a. See)	—	09 7 35	1957
Hirschbach	T nach Weiher	30. 1.1958	09 2 31	1961	Horbach	T nach Veitsbronn	1. 4.1953	09 5 36	1957
Hirschbach	T nach Brömbach	10. 3.1960	09 4 34	1961	Hornberg, Stadt	V „Stadt“	12. 4.1949	08 3 48	1957
Hirschhorn/Pfalz	F „/Pfalz“	22. 1.1955	07 5 34	1957	Horneburg, Flecken	T von Blidersdorf	1. 1.1955	04 3 35	1957
Hitdorf, Stadt	E in „Monheim“	1. 9.1960	05 1 39	1961	Horn-Millinghausen	NÄ (vorher: Horn-Mielinghausen)	23. 9.1954	05 8 36	1957
Hitzacker, Stadt	E der Gem. Sarchen	1. 7.1957	03 3 36	1961	Horsbüll	T nach Friedrich-Wilhelm-Lübke-Koog	1.10.1957	01 1 48	1961
Hochdorf	T nach Duggendorf	1. 7.1957	09 3 33	1961	Horst (Holstein)	F „(Holstein)“	1. 3.1960	01 1 45	1961
Hochhausen	T von Wimpfen, Bad, Stadt, Ldkr. Sinsheim bzw. Ldkr. Heilbronn	1. 4.1952	08 2 36	1957	Huddestorf	T nach Jenhorst	1. 1.1961	03 1 37	1961
Hochstahl	T nach Siegritz	1. 4.1951	09 4 34	1957	Hüfingen, Stadt	V „Stadt“	3. 9.1951	08 3 32	1957
Höferanger	T von Aufseß	1.10.1951	09 4 34	1957	Hülse	N durch Z der Gem. Niederhülse u. Oberhülse	15. 9.1960	06 2 33	1961
Högl	T nach Anger	1.10.1951	09 1 35	1957	Hünxe	N durch Z der Gem. Bruckhausen, Bucholtwelen u. Hünxe	1. 9.1960	05 2 31	1961
Högl	T nach Münster	1.10.1951	09 2 46	1957	Hürtgen	T nach Vossenack, Ldkr. Monschau	1. 4.1955	05 4 32	1961
Höhefeld	T nach Niklashausen	1. 4.1960	08 2 39	1961	Hüthum	T nach Emmerich, Stadt	1. 6.1952	05 1 38	1957
Höhfröschen	N aus T von Fröschen	1. 4.1959	07 5 40	1961	Hüttblek	N aus T von Sievershütten	1. 4.1951	01 1 44	1957
Hoengen	NÄ (vorher: Höngen)	26. 6.1951	05 4 31	1961	Hüttingen bei Lahr	R (vorher: Hüttingen b. Lahr)	—	07 2 32	1961
Hönggen	T von Kinzweiler	1.10.1956	05 4 31	1961	Hummendorf	T nach Thonberg	1. 4.1951	09 4 38	1957
Höningen	N aus T von Saefelen	1.10.1953	05 4 37	1957	Hundstall	NÄ in „Hundstall“	18.10.1950	06 3 42	1957
Höningen	R (vorher: Höningen)	—	05 1 34	1957/1961	Hundstall	NÄ (vorher: Hundstall)	18.10.1950	06 3 42	1957
Hönnigen/Bad	V „Bad“	30.10.1950	07 1 38	1957	Huscheid	NÄ in „Nimshuscheid“	17. 3.1951	07 2 34	1957
Hörgertshausen	T von Enghausen	1.10.1950	09 1 39	1957	Iburg, Stadt	T nach Ostenfelde	1.10.1954	03 5 37	1957
Hörkamp-Langenbruch	T von Baumgarten	1. 4.1951	09 1 39	1957	Idar-Oberstein, Stadt	V „Stadt“	24. 7.1959	03 5 37	1961
Hörnum (Sylt)	T von gemfr. Gebiet Brandshof	1. 5.1959	03 1 38	1961	Idensermoor-Niengraben	R (vorher: Idensermoor/Niengraben)	—	03 1 33	1957
Hörste	R (vorher: Hörnum)	—	01 1 48	1961	Iggelheim	T von Böhl	1. 1.1961	07 5 38	1961
Hörste	T nach Augustdorf	1. 4.1958	05 7 33	1961	Iggensbach	T nach Außernzell	1.10.1951	09 2 32	1957
Hörsbach	T von bzw. nach Goldbach	1.10.1958	09 6 32	1961	Iggingen	T nach Heuchlingen	1. 7.1952	08 1 45	1957
Hövelhof	T von Ostenland	1.10.1958	05 7 40	1961	Iberingsfehn	R in „Iberingsfehn“	3. 4.1954	03 6 31	1957
					Ilbesheim b. Landau i.d. Pfalz	R (vorher: Ilbesheim b. Landau i.d. Pfalz)	—	07 5 37	1961
					Illertissen, Stadt	V „Stadt“	15. 1.1954	09 7 37	1957



3. Alphabetisches Verzeichnis der von Namens- oder Grenzänderungen betroffenen Kreise und Gemeinden  
in der Zeit vom 14.9.1950 bis 6.6.1961

b) Gemeinden

Immenreuth – Koblenz

Gemeinden	Art der Änderung	Wirkungs- datum	Nachgewiesen		Gemeinden	Art der Änderung	Wirkungs- datum	Nachgewiesen	
			unter der Stati- stischen Kenn- ziffer	Ab- schnitt C Aus- gabe				unter der Stati- stischen Kenn- ziffer	Ab- schnitt C Aus- gabe
Immenreuth	T nach Kulmain	Berichtigung	09 3 36	1957	Kelsterbach, Stadt	V „Stadt“	13. 5.1952	06 1 39	1957
Ingelheim am Rhein, Stadt	T von Kulmain	1.10.1955	09 3 36	1957	Kemnathen	T nach Raunheim	1. 4.1953	06 1 39	1957
Inning a. Ammersee	R (vorher: Ingelheim a.Rhein, Stadt)	—	07 4 32	1961	Kempen-Niederrhein, Stadt	T von Buch	1. 8.1956	09 3 42	1957
Irsch	F „a. Ammersee“	15. 7.1952	09 1 52	1957	Kenzingen, Stadt	R (vorher: Kempen, Stadt)	—	05 1 35	1961
Isenburg	T nach Vierherrenborn	1.10.1954	07 2 35	1957	Kerpen, Stadt	V „Stadt“	22. 8.1949	08 3 33	1957
Isenstedt	T von Großmaischeid	1. 6.1960	07 1 38	1961	Kersbach	T von Mödrath	1. 1.1958	05 3 31	1961
Iserlohn, Stadt	T nach Frotheim	1. 4.1955	05 7 38	1957	Kervendonk	T von Siegersdorf	1. 4.1955	09 5 40	1957
Isernhagen, Farster Bauerschaft	T von Oestrich, Ldkr.Iserlohn	30. 9.1956	05 8 15	1961	Kervenheim	T nach Kervenheim	1. 4.1956	05 2 33	1957
Isernhagen, Hohenhor- ster Bauerschaft	R (vorher: Isernhagen F.B.)	—	03 3 31	1957	Kesbern	T von Kervendonk	1. 4.1956	05 2 33	1957
Isernhagen, Kircher Bauerschaft	R (vorher: Isernhagen H.B.)	—	03 3 31	1957	Kessel	T nach Altena, Stadt, Ldkr. Altena	1. 7.1959	05 8/9 35	1961
Isernhagen, Niederhäu- gener Bauerschaft	R (vorher: Isernhagen K.B.)	—	03 3 31	1957	Kesselheim	T nach Nierswalde	20. 9.1952	05 1 36	1957
Isny	R (vorher: Isernhagen N.B.)	—	03 3 31	1957	Kesseling	T nach Koblenz, Stadt	1. 7.1960	07 1 35	1961
Istrup, Kreis Detmold	T von Neutrauchburg	1.10.1959	08 4 47	1961	Ketteldorf	R (vorher: Kesseling (Eifel))	—	07 1 31	1961
Itzehoe, Stadt	R (vorher: Istrup)	—	05 7 33	1957	Kiel, Stadt	T von Gutsbezirk Ahrbrück	1. 9.1960	07 1 31	1961
Itzelberg	T nach bzw. von Münsterdorf	1. 4.1955	01 1 45	1957	Kirchdorf	T nach Heilsbronn, Stadt	1. 4.1954	09 5 31	1957
Itzstedt	T von Breitenburg	1. 4.1955	01 1 45	1957	Kirchdorf am Deister	E der Gem. Suchsdorf, Ldkr. Rendsburg	1. 4.1958	01 1 12	1961
Jachenau	T von bzw. nach Königsbronn	1. 4.1958	08 1 37	1961	Kirchdorf a. Inn	E der Gem. Schilksee, Ldkr. Eckernförde	1. 4.1959	01 1 12	1961
Jenhorst	N aus T von Nahe	1. 4.1951	01 1 44	1957	Kirchdorf an der Iller	T von Klausdorf, Ldkr. Plön	1. 1.1961	01 1 12	1961
Jersbek	T von gemfr. Gebiete	1.10.1959	09 1 34	1961	Kirchenlaibach	T nach Hoengen	1.10.1956	05 4 31	1961
Jetzdorf	T von Huddestorf	1. 1.1961	03 1 37	1961	Kirchheim an der Wein- straße	T nach Aurich (Ostfriesland), Stadt	1. 7.1960	03 6 31	1961
Jheringsfehn	T nach Wulfsfelde	1. 4.1951	01 1 46	1957	Kirchheim i.Schw., Markt	F „am Deister“	9. 2.1954	03 1 35	1957
Joditz	T von Ainhofen, Ldkr. Dachau	1.10.1958	09 1 48	1961	Kirchheim unter Teck, Stadt	NÄ in „Raubling“	26. 6.1953	09 1 49	1957
Jöllennebeck	T nach Petershausen, Ldkr. Dachau	1.10.1958	09 1 48	1961	Kirchseon, Markt	F „an der Iller“	26.10.1956	08 4 32	1961
Johannesberg	R (vorher: Jheringsfehn)	3. 4.1954	03 6 31	1957	Kirchstätt	T nach Windischenlaibach	1. 4.1952	09 4 32	1957
Jübek	T von Büchelberg	1. 2.1961	07 5 33	1961	Kirchweiler (= Welver)	NÄ (vorher: Kirchheim an der Eck)	9.10.1952	07 5 32	1957
Jugenheim in Rhein- hessen	T nach Blumenthal	1. 4.1956	09 4 37	1957	Kirstorf, Stadt	F „i.Schw.“	18. 7.1952	09 7 43	1957
Kaden (Oberwester- waldkreis)	N aus Niederjöllennebeck u. Oberjöllennebeck	10. 8.1952	05 7 31	1957	Kist	T von Dettingen unter Teck zur „Großen Kreisstadt“ er- klärt	1. 4.1956	08 1 43	1957
Kälberbronn	T von Oberafferbach	1.10.1959	09 6 32	1961	Klafeld	T von gemfr. Gebiete	1.10.1951	09 1 37	1957
Kalle	T nach Friedrichsau	1. 4.1951	01 1 43	1957	Klausdorf	V „Markt“	25. 5.1959	09 1 37	1961
Kallenbrock	R (vorher: Jugenheim i. Rhein- hessen)	—	07 4 32	1961	Klein Berßen	T von gemfr. Gebiete	Berichtigung	09 1 37	1961
Kaltenborn	R (vorher: Kaden (Oberwester- waldkreis))	—	07 3 31	1961	Klein-Bieberau	T von Schnaitsee	1. 2.1956	09 1 53	1957
Kaltenkirchen	N aus T von Herzogsweiler	1. 4.1952	08 4 35	1957	Kleinbockenheim	R (vorher: Kirchweiler)	—	05 8 40	1957
Kalle	T von Emlichheim	1.10.1958	03 5 33	1961	Klein Disnack	Z mit Meyerich zu „Welver“	1. 4.1957	05 8 40	1961
Kallenbrock	N aus T von Nettelkamp	1. 4.1953	03 3 39	1957	Klein Dohren	V „Stadt“	1. 9.1958	06 1 31	1961
Kaltenborn	N aus T von Gutsbezirk Ahr- brück	1. 9.1960	07 1 31	1961	Klein Fullen	T von gemfr. Gebiete	Berichtigung	09 6 52	1957
Kaltenkirchen	T nach Heidmoor	1. 6.1951	01 1 44	1957	Kleingesee	T von Sohlbach, Amt Weide- nau	1.10.1958	05 8 39	1961
Kalterherberg	T von Monschau, Stadt	10. 8.1952	05 4 35	1957	Klein Giesen	T nach Kiel, Stadt	1. 1.1961	01 1 41	1961
Kastel	T nach Mützenich	10. 8.1952	05 4 35	1957	Klein Hegsdorf	R (vorher: Klein-Berßen)	—	03 5 36	1957
Kammerborn	T durch Rückkehr der unter vorläufiger Auftragsverwal- tung von Belgien gestanden- en deutschen Gebiete	28. 8.1958	05 4 35	1961	Klein Hutbergen	E der Gem. Webern	1. 4.1959	06 1 34	1961
Kandern, Stadt	R (vorher: Kammerborn)	—	03 2 38	1957	Kleinluder	Z mit Großbokenheim zu „Bockenheim an der Wein- straße“	1.10.1956	07 5 32	1961
Kanhusen	V „Stadt“	28. 4.1950	08 3 39	1957	Klein Netterden	R (vorher: Klein-Disnack)	—	01 1 35	1957
Kantrup	R in „Canhusen“	—	03 6 33	1957	Klein Offenseth	R (vorher: Klein-Dohren)	—	03 5 36	1957
Kapelle	NÄ in „Cantrup“	12. 6.1957	03 1 31	1961	Klein Offenseth-Spar- rieshoop bzw. Klein- Offenseth-Sparrieshoop)	R (vorher: Klein-Fullen)	—	03 5 36	1957
Kapellenhagen	NÄ in „Capelle“	11. 5.1957	05 3 35	1961	Klein Sarau	T nach Bärnfeld	15. 2.1952	09 4 43	1957
Kapellenhagen	NÄ in „Capellenhagen“	1.12.1959	03 2 31	1961	Klein Sittensen	T nach Groß Giesen	1.10.1958	03 2 35	1961
Karlsruhe, Stadt	T von Neureut (Baden), Ldkr. Karlsruhe	1. 4.1958	08 2 12	1961	Klein Stavern	NÄ (vorher: Klein-Hegsdorf)	12. 6.1957	03 1 33	1961
Karlstein	T von gemfr. Gebiete	1.10.1952	09 1 35	1957	Kleinwenkheim	R (vorher: Klein-Hesepe)	—	03 5 36	1957
Karsee	T von gemfr. Gebiete	1. 4.1954	09 1 35	1957	Klein Zecher	R (vorher: Klein-Hutbergen)	—	03 4 36	1957
Kaster, Stadt	N aus T von Amtzell u. Vogt, Ldkr. Ravensburg	1.10.1952	08 4 47	1957	Kleve, Stadt	R (vorher: Klein-Lessen)	—	03 1 31	1957
Kaster, Stadt	N durch Z der Gem. Epprath, Kaster, Stadt u. Morken- Harff	1.10.1956	05 3 31	1961	Klingenbrunn	T von Giesel	1. 3.1961	06 2 34	1961
Kasum	T von Königshoven	1. 4.1960	05 3 31	1961	Kloster	N aus T von Emmerich, Stadt	1. 6.1952	05 1/2 38	1957
Katlenburg-Duham	NÄ in „Casum“	17.10.1957	05 7 34	1961	Kloster Langheim	R (vorher: Klein Offenseth- Sparrieshoop bzw. Klein- Offenseth-Sparrieshoop)	—	01 1 39	1957/1961
Katschenreuth	R (vorher: Katlenburg)	—	03 2 38	1957	Kloster Oesede	R in „Klein Offenseth“	—	01 1 39	1961
Kattreppel	T nach Mainleus	1. 4.1955	09 4 39	1957	Kloster Sulz	R (vorher: Klein-Sarau)	—	01 1 35	1957
Kattreppel	R (vorher: Kattreppel-Kattrepe- lerdeich)	1. 4.1958	01 1 47	1961	Kloster Tals	Z mit Groß Sittensen zu „Sit- tensen“	1.10.1960	03 4 31	1961
Kattreppel-Kattreppeler- deich	R in „Kattreppel“	1. 4.1958	01 1 47	1961	Kloster Tals	R (vorher: Klein-Stavern)	—	03 5 36	1957
Katzenelnbogen, Flek- ken	R (vorher: Katzenelnbogen)	—	07 3 33	1961	Kloster Tals	T von Strahlungen	1. 4.1951	09 6 33	1957
Katzwang	T nach Nürnberg, Stadt	1. 1.1961	09 5 45	1961	Kloster Tals	N aus T von Seedorf	1. 4.1952	01 1 35	1957
Kayhude	N aus T von Nahe	1. 4.1951	01 1 44	1957	Kloster Tals	T nach Seedorf	1. 4.1954	01 1 35	1957
Kellenhusen (Ostsee)	F „(Ostsee)“	1. 9.1954	01 1 38	1957	Kloster Tals	T von Hau	1.10.1956	05 1 36	1961
Kellinghusen, Stadt	E der Gem. Rensing	1. 4.1960	01 1 45	1961	Kloster Tals	T nach Röllfeld	Berichtigung	09 6 49	1957
Kellinghusen, Stadt	E der Gem. Rensing	1. 4.1960	01 1 45	1961	Kloster Tals	T von Röllfeld	1.10.1959	09 6 49	1961
Kellinghusen, Stadt	E der Gem. Rensing	1. 4.1960	01 1 45	1961	Kloster Tals	T von gemfr. Gebiete	1. 1.1956	09 2 35	1957
Kellinghusen, Stadt	E der Gem. Rensing	1. 4.1960	01 1 45	1961	Kloster Tals	NÄ in „Spiegelau“	14. 8.1959	09 2 35	1961
Kellinghusen, Stadt	E der Gem. Rensing	1. 4.1960	01 1 45	1961	Kloster Tals	T nach Bosbüll	1. 4.1958	01 1 48	1961
Kellinghusen, Stadt	E der Gem. Rensing	1. 4.1960	01 1 45	1961	Kloster Tals	NÄ (vorher: Stadel)	9. 3.1956	09 1 54	1957
Kellinghusen, Stadt	E der Gem. Rensing	1. 4.1960	01 1 45	1961	Kloster Tals	NÄ (vorher: Langheim)	11. 4.1957	09 4 40	1961
Kellinghusen, Stadt	E der Gem. Rensing	1. 4.1960	01 1 45	1961	Kloster Tals	R (vorher: Kloster-Oesede)	—	03 5 37	1957
Kellinghusen, Stadt	E der Gem. Rensing	1. 4.1960	01 1 45	1961	Kloster Tals	NÄ (vorher: Sulz)	8.10.1952	09 5 43	1957
Kellinghusen, Stadt	E der Gem. Rensing	1. 4.1960	01 1 45	1961	Kloster Tals	T von Kesselheim, Ldkr. Kob- lenz	1. 7.1960	07 1 11	1961

3. Alphabetisches Verzeichnis der von Namens- oder Grenzänderungen betroffenen Kreise und Gemeinden  
in der Zeit vom 14.9.1950 bis 6.6.1961

b) Gemeinden

Kochel a. See – Lengerich, Bauerschaft

Gemeinde	Art der Änderung	Wirkungs- datum	Nachgewiesen		Gemeinde	Art der Änderung	Wirkungs- datum	Nachgewiesen	
			unter der Stati- stischen Kenn- ziffer	Ab- schnitt C Aus- gabe				unter der Stati- stischen Kenn- ziffer	Ab- schnitt C Aus- gabe
Kochel a. See	F „a. See“	12.12.1958	09 1 34	1961	Landau in der Pfalz, Stadt	R (vorher: Landau i.d.Pfalz, Stadt)	—	07 5 13	1961
Kochel, Stadt	T von gemfr. Gebiete	1.10.1959	09 1 34	1961	Landsberg a. Lech, Stadt	F „a. Lech“	14. 9.1954	09 1 14	1957
König, Bad	NÄ in „Cochem, Stadt“	15.11.1950	07 1 34	1957	Landshut, Stadt	T von gemfr. Gebiete u. Gem. Schönbrunn, Ldkr. Landshut	1. 1.1961	09 2 12	1961
Königsbach an der Weinstraße	NÄ (vorher: Bad-König)	10. 6.1952	06 1 36	1957	Langd	T von Rodheim	1. 4.1953	06 1 38	1957
Königsbrunn	F „an der Weinstraße“	14. 8.1953	07 5 39	1957	Langeln	T nach Heidmoor, Ldkr. Sege- berg	1. 6.1951	01 1 39	1957
Königshofen a.d.Haide	T nach bzw. von Itzelberg	1. 4.1958	08 1 37	1961	Langelsheim, Stadt	V „Stadt“	1. 9.1951	03 7 33	1957
Königshofen, Stadt	F „a.d. Haide“	10. 1.1956	09 5 32	1957	Langen, Stadt	T nach Zeppelinheim	1. 4.1957	06 1 41	1961
Königshoven	V „Stadt“	3.10.1950	08 2 39	1957	Langenbach bei Kir- burg	F „bei Kirburg“	18. 5.1952	07 3 31	1957
Königsmoor	T nach Kaster, Stadt	1. 4.1960	05 3 31	1961	Langenbach bei Ma- rienberg	R (vorher: Langenbach b. Ma- rienberg (Westerwald)) bzw. Langenbach)	—	07 3 31	1961
Königssee	N aus T von Todrglüssen	1. 4.1957	03 3 35	1961	Langengeisling	T nach Frding, Stadt	1.10.1957	09 1 38	1961
Königssteden	T von gemfr. Gebiete	Berichtigung	09 1 35	1961	Langenhagen, Stadt	V „Stadt“	1. 3.1959	03 1 35	1961
Körbecke (Möhnesee)	T von gemfr. Gebiete	1. 4.1959	09 1 35	1961	Langenholtensen	R (vorher: Langenholtensen (Kreis Northeim))	30. 8.1954	03 2 38	1957
Kötzing, Stadt	E in „Rüsselsheim, Stadt“	1. 7.1956	06 1 39	1957	Langenholzen	T nach Sack	1. 4.1960	03 2 31	1961
Kolbermoor, Markt	F „(Möhnesee)“	3. 1.1959	05 8 40	1961	Langenishofen	T nach Moos	1. 2.1960	09 2 50	1961
Kommern	V „Stadt“	6. 5.1953	09 2 38	1957	Langenmosen	NÄ (vorher: Langenmoosen)	26. 8.1958	09 1 51	1961
Konstanz, Stadt	T von Pang, Ldkr. Rosenheim	1.10.1951	09 1 33	1957	Langensendelbach	T nach Poxdorf	1.10.1951	09 4 35	1957
Konz, Stadt	T von Rosenheim, Stadt	1. 4.1958	09 1 33	1961	Langenstein	T nach Allendorf	1. 4.1952	06 2 39	1957
Kordel	T nach bzw. von Mechernich, Ldkr. Schleiden	1. 4.1959	05 3 33	1961	Langheim	N aus T von Roth	1. 4.1951	09 4 40	1957
Kornau, Flecken	zur „Großen Kreisstadt“ er- klärt	1. 4.1956	08 3 36	1957	Langscheid (Sorpese)	NÄ in „Klosterlangheim“	11. 4.1957	09 4 40	1961
Kortmal, Stadt	V „Stadt“	6. 9.1959	07 2 35	1961	Langwedel, Flecken	F „(Sorpese)“	14.10.1959	05 8 32	1961
Kornwestheim, Stadt	T nach Ludwigsburg, Stadt	1. 4.1956	08 1 41	1957	Langweid	V „Flecken“	—	03 4 36	1957
Kostedt	NÄ in „Costedt“	19. 1.1960	05 7 39	1961	Lappersdorf	T von Achsheim	1. 4.1958	09 7 31	1961
Kragen	N aus T von Endeholz	1. 4.1953	03 3 32	1957	Lasbek, Dorf	NÄ (vorher: Oppersdorf)	19. 3.1958	09 3 43	1961
Kraiburg a. Inn, Markt	F „a. Inn“	8.11.1951	09 1 46	1957	Lasbek, Gut	R (vorher: Lasbek-Dorf)	—	01 1 46	1961
Kranenburg	R (vorher: Cranenburg)	—	03 4 35	1957	Lauchheim, Stadt	R (vorher: Lasbek-Gut)	—	01 1 46	1961
Krauthelm, Stadt	V „Stadt“	3.10.1950	08 2 32	1957	Lauda, Stadt	T nach Lippach	1.10.1952	08 1 31	1957
Krechting	T nach bzw. von Rhede	1. 1.1960	05 5 33	1961	Laudesfeld	V „Stadt“	3.10.1950	08 2 39	1957
Krempel	T nach Lunden	1.10.1958	01 1 37	1961	Lauenau, Flecken	T nach Wischeid	1.10.1953	07 2 34	1957
Kreuznach, Stadt/Bad	zur „Großen kreisangehöri- gen Stadt“ erklärt	1. 4.1960	07 1 36	1961	Lauenburg, Flecken	V „Flecken“	—	03 1 39	1957
Kreuztal	R (vorher: Kreuznach, Bad, Stadt)	—	07 1 36	1961	Lauenburg/Elbe, Stadt	R (vorher: Lauenburg an der Elbe, Stadt)	—	01 1 35	1961
Kreuzweingarten-Rhe- der	T von Fellinghausen	1.12.1953	05 8 39	1957	Lauenförde, Flecken	V „Flecken“	4.11.1959	03 2 38	1961
Krofedorf-Gleiberg	T von Arloff	10. 1.1954	05 3 33	1957	Lauenstein, Flecken	V „Flecken“	11.12.1956	03 1 34	1957
Kroge	R (vorher: Krofedorf)	—	06 3 43	1957	Lauf (Pegnitz), Stadt	T von Rückersdorf	1.10.1952	09 5 40	1957
Krokau	T von Westerharl	1. 4.1952	03 3 33	1957	Laufach	T von gemfr. Gebiete	Berichtigung	09 6 32	1957
Kühbach	N aus T von Borsbek	1. 4.1951	01 1 41	1957	Laubenburg (Baden), Stadt	V „Stadt“	1. 6.1956	08 3 43	1957
Kühkopf, gemfr. Grund- stück//Gebiet	NÄ in „Ringelai“	27. 4.1951	09 2 52	1957	Lautenbach	T nach Wildenstein	1. 4.1952	08 1 34	1957
Kükenmoor	E in die Gem. Erfelden u. Stock- stadt am Rhein	9. 3.1957	06 1 39	1961	Lautenthal, Bergstadt	T nach Forst Harz, Anteil Kreis Zellerfeld	Berichtigung	03 2 41	1957
Külshelm, Stadt	N durch Z der Gem. Verdener- moor u. Kükenmoor	1. 1.1961	03 4 36	1961	Lauterbach	V „Bergstadt“	4. 2.1959	03 2 41	1961
Küps	V „Stadt“	3.10.1950	08 2 39	1957	Lauterberg im Harz, Stadt/Bad	T nach Lehengericht, Ldkr. Wolfach	1. 4.1956	08 4 41	1957
Küsn	T von Oberlangen, Stadt	1. 7.1953	09 4 38	1957	Lauthausen	R (vorher: Lauterberg (Harz)), Bad, Stadt)	—	03 2 39	1957
Kuhstedt	T nach Bernhardswald	1. 4.1957	09 3 43	1961	Lautenhausen	N durch Z der Gem. Altenbö- dingen, Braschoß, Happer- schöß u. Lauthausen	1.10.1956	05 3 37	1961
Kulmain	T nach Brillit u. Gnarrenburg	1. 4.1957	03 4 31	1961	Lederdom	T von Gehstorf	1. 4.1954	09 2 38	1957
Kumreut	T von Immenreuth	Berichtigung	09 3 36	1957	Leer, Stadt	T von Loga	1.10.1952	03 6 32	1957
Kunreuth	T nach Immenreuth	1.10.1955	09 3 36	1957	Lemberg	T von Loga u. Heisfelde zur „Selbständigen Stadt“ er- klärt	1.10.1953	03 6 32	1957
Kunst-Wittgenstein	T von Praßreut	15. 2.1960	09 2 52	1961	Lehengericht	T von Lauterbach, Ldkr. Rot- weil	1. 4.1956	08 3 48	1957
Kuppenheim, Stadt	NÄ (vorher: Cunreuth)	3. 1.1952	09 4 35	1957	Lehrte, Stadt	zur „Selbständigen Stadt“ er- klärt	1. 4.1956	03 3 31	1957
Kyllburg, Stadt	T von Gutsbezirk Sayn-Witt- genstein-Hohenstein	10. 8.1952	05 8 42	1957	Leibersdorf	T von Pötzmes	1. 4.1953	09 2 41	1957
Ladekop	V „Stadt“	28. 4.1950	08 3 42	1957	Leimitz	T nach Hof, Stadt	1. 1.1960	09 4 37	1961
Ladelund	V „Stadt“	16. 9.1956	07 2 32	1957	Leitershofen	T von Stadbergen	1.10.1951	09 7 31	1957
Lämmersdorf	R (vorher: Ladekop)	—	03 4 35	1957	Lemberg	T nach Pirmasens, Stadt	20.10.1956	07 5 40	1961
Lammersdorf	T nach Bramstedtlund	1. 4.1954	01 1 48	1957	Lendersdorf-Kraut- hausen	T nach Niederau	1. 1.1960	05 4 32	1961
Laffenau	T nach Untergriesbach, Markt	1. 5.1951	09 2 51	1961	Lendringen	T nach Asbeck, Ldkr. Amsberg	1. 4.1954	05 8 35	1957
Lahm b. Lichtenfels	T von gemfr. Gebiete	Berichtigung	09 5 39	1957	Lengenfeld b. Grosch- lattengrün	T von Menden, Stadt	1. 4.1956	05 8 35	1957
Lahm i. Itzgrund	F „b. Lichtenfels“	13. 2.1957	09 4 40	1961	Lengenfeld b. Tir- schenreuth	NÄ (vorher: Lengenfeld II)	9. 1.1952	09 3 47	1957
Lahr, Stadt	F „i. Itzgrund“	27. 9.1957	09 4 46	1961	Lengerich	NÄ (vorher: Lengenfeld I)	9. 1.1952	09 3 47	1957
Laichingen, Stadt	zur „Großen Kreisstadt“ er- klärt	1. 4.1956	08 3 37	1957	Lengerich, Bauerschaft	N durch Z der Gem. Lengerich, Bauerschaft u. Lengerich, Dorf	1.10.1960	03 5 34	1961
Lalling	V „Stadt“	1. 1.1950	08 4 38	1957	Lengerich, Bauerschaft	R (vorher: Lengerich-B.)	—	03 5 34	1957
Lambsheim	T nach Urlading	1. 4.1957	09 2 32	1961	Lengerich, Bauerschaft	Z mit Lengerich, Dorf zu „Lengerich“	1.10.1960	03 5 34	1961
Lampertheim, Stadt	T nach Birkenheide, Ldkr. Neu- stadt an der Weinstraße	1.10.1952	07 5 32	1957/1961					
Lamspringe, Flecken	T nach Maxdorf	1.10.1952	07 5 32	1957/1961					
Landau a.d. Isar, Stadt	V „Stadt“	4.10.1951	06 1 32	1957					
	V „Flecken“	7. 7.1959	03 2 31	1961					
	T nach Niederhöcking	Berichtigung	09 2 39	1957					
	T von Frammering	1. 7.1957	09 2 39	1961					



3. Alphabetisches Verzeichnis der von Namens- oder Grenzänderungen betroffenen Kreise und Gemeinden  
in der Zeit vom 14.9.1950 bis 6.6.1961

b) Gemeinden

Lengerich, Dorf – Messenhausen

Gemeinde	Art der Änderung	Wirkungs- datum	Nachgewiesen		Gemeinde	Art der Änderung	Wirkungs- datum	Nachgewiesen	
			unter der Stati- stischen Kenn- ziffer	Ab- schnitt C Aus- gabe				unter der Stati- stischen Kenn- ziffer	Ab- schnitt C Aus- gabe
Lengerich, Dorf	R (vorher: Lengerich-D.) Z mit Lengerich, Bauerschaft zu „Lengerich“	—	03 5 34	1957	Lutter am Barenber- ge II, Forstgemarkung	R (vorher: Lutter a. Barenber- ge II, Forstgemarkung)	—	03 7 33	1957
Lentförden	T nach Heidmoor	1. 10.1960	03 5 34	1961	Luttern	N aus T von Hohnhorst	1. 4.1951	03 3 32	1957
Lenthe	T von Nützen	1. 4.1956	01 1 44	1961	Luttum	T nach Weitzmühlen	1.10.1952	03 4 36	1957
Lenting	T nach Benthe	1. 4.1951	03 1 35	1957	Lutzhorn	T nach Heidmoor, Ldkr. Sege- berg	1. 6.1951	01 1 39	1957
Leobendorf	T nach Heppberg	1.10.1956	09 1 42	1961					
	T von Petting	Berichtigung	09 1 44	1957					
	T von gemfr. Gebiete u. von Gem. Ringham	1.10.1951	09 1 44	1957	Mackenbruch	Z mit Währentrop und T von Wellentrop zu „Helpup“	1. 4.1957	05 7 37	1961
Leopoldsrut	NÄ in „Bischofsreut“	27. 4.1951	09 2 52	1957	Madfeld	T von Bredelar	1. 9.1960	05 8 33	1961
Lethmathe, Stadt	N durch Z der Gem. Lethmathe, Stadt, Lössel u. Oestrich	1.10.1956	05 9 34	1961	Mahlberg, Stadt	V „Stadt“	19.10.1950	08 3 37	1957
Lettgenbrunn	N aus T von Orb, Bad, Stadt, Pfaffenhausen u. Gutsbezirk Spessart (Anteil Kreis Geln- hausen)	1. 4.1952	06 3 33	1957	Mainburg, Stadt	T von Sandelzhausen	1. 1.1953	09 2 41	1957
Leun, Stadt	R (vorher: Leun)	14.10.1954	06 3 43	1957	Mainleus	T von Katschenreuth	16. 6.1954	09 2 41	1957
Leutendorf	T nach Alexandersbad	1. 6.1957	09 4 47	1961	Mainsbauern	T nach Wald	1. 4.1955	09 4 39	1957
Leybuchtolder	N aus neueingedeichtem Ley- bucht-Polder u. T der Gem. Eilsam, Greetziel, Grimer- sum u. Neuwesteel	1. 7.1954	03 6 33	1957	Mainz, Stadt	T von Hechtsheim, Ldkr.	1. 4.1957	07 4 11	1961
	T nach Nieder-Bessingen	1. 4.1953	06 1 38	1957	Maisach	T von Esting	1. 4.1954	09 1 40	1957
Licht, Stadt	V „Stadt“	3. 5.1956	08 3 35	1957	Mallersdorf, Markt	T von Niederlindhart	1. 4.1951	09 2 42	1957
Lichtenau, Stadt	E der Gem. Oberwallenstadt	1. 4.1959	09 4 40	1961	Mandelsloh	N durch Z der Gem. Mandels- loh in der Wick u. Mandelsloh über dem See	1. 4.1959	03 1 36	1961
Lichtenfels, Stadt	T nach Neubulach, Stadt	1. 4.1951	08 4 33	1957	Mandelslob in der Wick	R (vorher: Mandelslob i. d. Wick)	—	03 1 36	1957
Liebersberg	T nach Drolshagen, Land, Ldkr. Olpe	1. 1.1959	05 3 35	1961	Mandelslob über dem See	R (vorher: Mandelslob ü.d. See)	—	03 1 36	1957
Lindau (Bodensee), Stadt	T nach Weißensberg, Ldkr. Lindau (Bodensee)	1. 4.1952	09 8 11	1957	Marbostel bei Soltau	Z mit Mandelslob in der Wick zu „Mandelslob“	1. 4.1959	03 1 36	1961
Lindberg	T von gemfr. Gebiete	1.10.1951	09 2 45	1957	Marbostel bei Wietzen- dorf	R (vorher: Marbostel b. Soltau)	—	03 3 38	1957
Lingelbach	T nach Berfa	22. 8.1955	06 2 45	1957					
Lingen, Stadt	zur „Selbständigen Stadt“ er- klärt	1.12.1955	03 5 34	1957	Maria Gern	NÄ (vorher: Gern)	3. 6.1953	03 3 38	1957
Lintel	T nach Wiedenbrück, Stadt	1. 4.1952	05 7 42	1957	Maria Steinbach	NÄ (vorher: Steinbach)	28.12.1954	09 1 35	1957
Lippach	T von Lauchheim, Stadt	1.10.1952	08 1 31	1957	Maria-Thann	T von Wohmbrechts	1. 4.1954	09 7 42	1957
Lippertsreute	T von Hohenbodman	1. 4.1958	08 3 45	1961	Marienburg	T nach Söhre	1. 1.1959	09 8 31	1957
Lippstadt, Stadt	T nach Cappel b. Lippstadt	1. 4.1955	05 8 36	1957	Marienthal/Pfalz	F „/Pfalz“	6. 1.1955	03 2 35	1961
Lobberich	T nach Dülken, Stadt	1. 6.1951	05 1 35	1957	Markdorf, Stadt	V „Stadt“	22. 6.1949	07 5 41	1957
	T von bzw. nach Hinsbeck	1.10.1954	05 1 35	1957	Markhausen	T nach Neuscharrel	1. 4.1954	08 3 45	1957
Lockstedter Lager	NÄ in „Hohenlockstedt“	1.10.1956	01 1 45	1961	Markt Grafring, Markt	NÄ in „Grafring b. München“	16. 6.1953	03 8 32	1957
Löffingen, Stadt	V „Stadt“	6.12.1950	08 3 40	1957	Marktgrafring, Markt	NÄ in „Grafring b. München“	16. 6.1953	09 1 37	1957
Lörrach, Stadt	zur „Großen Kreisstadt“ er- klärt	1. 4.1956	08 3 38	1957	Marktgrafring, Markt	V „Stadt“	1.10.1954	09 1 47	1957
Lössel	Z mit Lethmathe, Stadt u. Oest- rich zu „Lethmathe, Stadt“	1.10.1956	05 9 34	1961	Marktoberdorf, Stadt	NÄ (vorher: Markt Oberdorf, Markt)	17. 7.1953	09 7 41	1957
Loga	T nach Leer, Stadt	1.10.1952	03 6 32	1957		V „Stadt“	17. 7.1953	09 7 41	1957
	T nach Leer, Stadt	1.10.1953	03 6 32	1957	Marktrechwitz, Stadt	T von Ebenhofen und Thal- hofen	1. 4.1954	09 7 41	1957
Logumer Vorwerk	R (vorher: Logumer-Vorwerk)	—	03 6 33	1957		T nach Lorenzreuth, Ldkr.	1.10.1955	09 4 17	1957
Lohe bei Bramstedt	R (vorher: Lohe b. Bramstedt)	—	03 4 37	1957	Marquartstein	T Wunsiedel	1. 1.1960	09 1 17	1957
Lohheide, gemeinde- freier Bezirk	NÄ (vorher: Lohheide Gutsbezirk)	1. 8.1958	03 3 32	1961	Martinreuth	T von Grassau	1. 1.1960	09 1 53	1961
Lohma	T nach Miesbrunn	1. 1.1946	09 3 48	1961	Marx	T von Föhrenreuth	1.10.1954	09 4 37	1957
Lohr a. Main, Stadt	F „a. Main“	30. 4.1952	09 6 45	1957	Marx-Thann	T nach Bentstreck	1. 7.1954	03 6 34	1957
Lorenzreuth	T von Marktrechwitz, Stadt	1.10.1955	09 4 47	1957	Marxen am Berge	R (vorher: Marxen a. B.)	—	03 3 37	1957
Lorsch	T nach Bürsdorf, Einhausen u. Riedrode	1. 4.1956	06 1 32	1957	Materborn	T nach Reichswalde	20. 9.1952	05 1 36	1957
Losheim	T durch Rückkehr der unter vorläufiger Auftragsverwal- tung von Belgien gestan- denen deutschen Gebiete	28. 8.1958	05 4 36	1961	Mauth	T von gemfr. Gebiete	Berichtigung	09 2 52	1957
Ludwigsburg, Stadt	T von Aldingen	19. 3.1956	08 1 41	1957	Maxdorf	N aus T von Lamsheim	1.10.1952	07 5 32	1957/1961
	T von Kornwestheim, Stadt zur „Großen Kreisstadt“ er- klärt	1. 4.1956	08 1 41	1957	Maxhütte, Stadt	V „Stadt“	16. 6.1953	09 3 33	1957
Ludwigshafen am Rhein, Stadt	R (vorher: Ludwigshafen a. Rhein, Stadt)	—	07 5 14	1961		Z mit Meßnerskreith zu „Max- hütte-Haidhof“	1. 2.1956	09 3 33	1957
Ludwigsstadt, Stadt	V „Stadt“	2. 9.1953	09 4 38	1957	Maxhütte-Haidhof, Stadt	N durch Z der Gem. Maxhütte, Stadt u. Meßnerskreith	1. 2.1956	09 3 33	1957
Lüdenscheid-Land	R (vorher: Lüdenscheid, Land)	—	05 8 31	1961		V „Stadt“	1. 2.1956	09 3 33	1957
Lüdensfeld	E der Gem. Niedernholz	1. 4.1956	03 1 38	1957	Mechernich	T von bzw. nach Kommern, Ldkr. Euskirchen	1. 4.1959	05 4 36	1961
Lüdinghausen-Land	R (vorher: Lüdinghausen, Land)	—	05 5 35	1961	Medingen	T nach Bevensen, Stadt	1. 1.1961	03 3 39	1961
Lüstringen	T von bzw. nach Darum	1. 7.1957	03 5 37	1961	Meerbusen, Gutsbezirk	E in „Dietrichsfeld, Georgsfeld, Langefeld, Tannenhausen sowie Eversmeer u. Wester- holt“, Ldkr. Wittmund	1.10.1956	03 6 31	1961
Lütetsburg	T nach Norden, Stadt	1.10.1952	03 6 33	1957		V „Stadt“	7.10.1949	08 3 45	1957
Lütje Hörn, Insel, gemfr. Gebiet	N durch Anlandung	16.10.1958	03 6 32	1961	Meersburg, Stadt	R (vorher: Meeschendorf auf Fehmarn bzw. Meeschendorf)	—	01 1 38	1957/1961
Lunden	T von Krempel	1.10.1958	01 1 37	1961	Meeschendorf (Feh- mam)	T von Elze, Stadt	1. 4.1959	03 2 31	1961
Lupburg, Markt	T von See	1.10.1959	09 3 42	1961	Mehle	T nach Burghausen, Stadt	1.10.1958	09 1 32	1961
Lutter am Barenberge, Flecken	R (vorher: Lutter a. Barenber- ge, Flecken)	—	03 7 33	1957	Mehring	R (vorher: Meiborßen)	—	03 1 34	1957
Lutter am Barenberge I Forstgemarkung	R (vorher: Lutter a. Barenber- ge I, Forstgemarkung)	—	03 7 33	1957	Meierhof	T nach Münchberg, Stadt	1. 4.1958	09 4 41	1961
					Memmingerberg	T nach Trunkelsberg	1.10.1951	09 7 42	1957
					Menden (Rheinland)	R (vorher: Menden (Rhld.))	—	05 3 37	1961
					Menden, Stadt	T nach Lendringen	1. 4.1956	05 8 35	1957
					Meppen, Stadt	T von Vormeppen	1. 2.1957	03 5 36	1961
					Meschede-Land	R (vorher: Meschede, Land)	—	05 8 37	1961
					Messenhausen	E in „Ober-Roden“	1. 3.1958	06 1 35	1961

3. Alphabetisches Verzeichnis der von Namens- oder Grenzänderungen betroffenen Kreise und Gemeinden  
in der Zeit vom 14.9.1950 bis 6.6.1961

b) Gemeinden

Meßnerskreith – Neu Sankt Jürgen

Gemeinde	Art der Änderung	Wirkungs- datum	Nachgewiesen		Gemeinde	Art der Änderung	Wirkungs- datum	Nachgewiesen	
			unter der Stati- stischen Kenn- ziffer	Ab- schnitt C Aus- gabe				unter der Stati- stischen Kenn- ziffer	Ab- schnitt C Aus- gabe
Megnerskreith	Z mit Maxhütte, Stadt zu „Maxhütte-Haidhof“	1. 2.1956	09 3 33	1957	Münster am Stein//Bad	R (vorher: Münster a. Stein, Bad)	—	07 1 36	1961
Meyerich	Z mit Kirchweller (=Weller) zu „Weller“	1. 4.1957	05 8 40	1961	Münster (Westf.), Stadt	R (vorher: Münster i. W., Stadt)	—	05 5 15	1957
Michelau i. OFr.	F „i. OFr.“	14. 2.1961	09 4 40	1961		T von Sankt Mauritz, Ldkr. Münster	1.10.1956	05 5 15	1961
Michelbach/Nassau	F „/Nassau“	18. 6.1959	06 3 41	1961	Münsterdorf	T nach bzw. von Itzehoe, Stadt	1. 4.1955	01 1 45	1957
Michelfeld	T nach Nasnitz	1.10.1952	09 3 35	1957		T nach Breitenburg	1. 4.1957	01 1 45	1961
Michelstadt, Stadt	R (vorher: Michelstadt)	—	06 1 36	1961	Münzenberg, Stadt	V „Stadt“	20. 7.1957	06 1 37	1961
Mielkendorf	T nach Rodenbek	1. 4.1951	01 1 42	1957	Mützenich	T von Kalterherberg	10. 8.1952	05 4 35	1957
Miesbrunn	T von Lohma	1. 1.1946	09 3 48	1961		T von bzw. nach Monschau, Stadt	10. 8.1952	05 4 35	1957
Mietrachung	T nach Bruckmühl	1.10.1951	09 1 33	1957	Mützenich	N aus T von Winterscheid	1.10.1953	07 2 34	1957
Miltenberg, Stadt	T von Großheubach, Markt	1. 4.1951	09 6 48	1957	Mullberg	E in „Wiesmoor“ Ldkr. Aurich (Ostfriesland)	1. 4.1951	03 6 34	1957
Missen	Z mit Wilhams zu „Missen-Wilhams“	1. 1.1959	09 7 48	1961	Murnau, Markt	T nach Seehausen a. Staffelsee	1.10.1959	09 1 55	1961
Missen-Wilhams	N durch Z der Gem. Missen u. Wilhams	1. 1.1959	09 7 48	1961	Muschenheim	T nach Arnsburg	1. 4.1953	06 1 38	1957
Mittbach	T von Westach	1. 4.1957	09 1 54	1961	Mußbach an der Wein- straße	F „an der Weinstraße“	1. 6.1951	07 5 39	1957
Mittel-Kinzig	E in „Ober-Kinzig“	1. 4.1951	06 1 36	1957					
Mittelrubach	NÄ (vorher: Unterbach)	20.11.1958	08 4 39	1961	Nachrodt-Wiblingwerde	T nach Altena, Stadt	1. 4.1960	05 8 31	1961
Mitterhausen	T von Thannndorf	1.10.1951	09 2 34	1957	Nagel	T nach Tröstau	1. 4.1955	09 4 47	1957
Mitterode	T nach Wichmannshausen	Berichtigung	06 2 31	1961	Nahe	T nach Itzstedt und Kayhude	1. 4.1951	01 1 44	1957
Mitterstahl	NÄ in „Mittersthal“	21. 3.1956	09 3 38	1957	Nasnitz	T von Michelfeld	1.10.1952	09 3 35	1957
Mitterstetten	T nach Walkertshofen	1. 4.1955	09 2 41	1957	Neckarbischofsheim, Stadt	V „Stadt“	3.10.1950	08 2 38	1957
Mittersthal	NÄ (vorher: Mitterstahl)	21. 3.1956	09 3 38	1957		T von Wimpfen, Bad, Stadt, Ldkr. Sinsheim	1. 4.1952	08 2 38	1957
Mödrath	T nach Kerpen, Stadt	1. 1.1958	05 3 31	1961	Neckarsulm, Stadt	T von Friedrichshall, Bad, Stadt	1. 4.1959	08 1 38	1961
Möhringen, Stadt	V „Stadt“	28. 3.1952	08 3 32	1957	Neheim-Hüsten, Stadt	T nach Bruchhausen (Ruhr)	1. 4.1960	05 8 32	1961
Mölschbach	T von Waldeiningen	1. 9.1959	07 5 34	1961	Nettelkamp	T nach Kallenbrock	1. 4.1953	03 3 39	1957
Mönchengladbach, Stadt	NÄ (vorher: Mönchen-Gladbach, Stadt bzw. München-Gladbach, Stadt)	11.10.1960	05 1 16	1961	Nettlingen	R (vorher: Nettlingen-Helmersen)	—	03 2 35	1957
Mönchshosbach	T nach Cornberg	1. 4.1954	06 2 41	1957	Nettlingen-Helmersen	R in „Nettlingen“	—	03 2 35	1957
Mönkloh	N aus T von Weddelbrook	1. 6.1951	01 1 44	1957	Neubrück	T nach Groß Schwülper, Ldkr. Gifhorn	1.10.1960	03 7 32	1961
Mörfelden	T von Walldorf	1. 4.1953	06 1 39	1957	Neubüdenstedt	NÄ (vorher: Neu-Büdenstedt)	16. 1.1957	03 7 35	1961
	T von Rüsselsheim, Stadt	1. 4.1957	06 1 39	1961	Neubulach, Stadt	T von Liebelsberg	1. 4.1951	08 4 33	1957
	T von Groß-Gerau, Stadt	1. 4.1957	06 1 39	1961	Neu Darchau	R (vorher: Neu-Darchau)	—	03 3 36	1957
Mörsheim, Markt	T von Alendorf	Berichtigung	05 5 33	1957	Neudena, Stadt	V „Stadt“	11. 5.1956	08 2 36	1961
Moggast	T nach Morschreuth	1. 4.1955	09 4 43	1957	Neudorf	T von Waterneverstorf	1. 4.1957	01 1 41	1961
Mohrkirchosterholz	R (vorher: Mohrkirch-Osterholz)	—	01 1 43	1961	Neudorf	E des Gutsbezirks Neudorfermoor	1. 4.1958	03 6 32	1961
Mohrkirchwesterholz	R (vorher: Mohrkirch-Westerholz)	—	01 1 43	1961	Neudorfermoor, Guts- bezirk	E in „Neudorf“	1. 4.1958	03 6 32	1961
Monheim, Stadt	E der Gem. Baumberg	1. 4.1951	05 1 39	1957	Neu Duvenstedt	R (vorher: Neu-Duvenstedt)	—	01 1 31	1957
Mühlhausen	E der Gem. Hildorf, Stadt	1. 9.1960	05 1 39	1961	Neu Ebersdorf	R (vorher: Neu-Ebersdorf)	—	03 4 31	1957
	V „Stadt“	11.10.1960	05 1 39	1961	Neuenahr, Stadt//Bad	V „Stadt“	27. 5.1951	07 1 31	1957
Monschau, Stadt	T nach bzw. von Mützenich	10. 8.1952	05 4 35	1957		R (vorher: Neuenahr, Bad, Stadt)	—	07 1 31	1961
	T nach Kalterherberg	10. 8.1952	05 4 35	1957	Neuenburg, Stadt	V „Stadt“	5. 7.1956	08 3 39	1957
Moorweg	T nach Esens, Stadt, Sterbur u. Thunum	1. 4.1952	03 6 34	1957	Neuendorf b. Elmshorn	R (vorher: Neuendorf in Holstein)	—	01 1 45	1961
Moos	T von Langenisarhofen	1. 2.1960	09 2 50	1961	Neuendorf b. Wilster	R (vorher: Neuendorf bei Wilster)	—	01 1 45	1961
Morken-Harff	Z mit Epprath u. Kaster, Stadt zu „Kaster, Stadt“	1.10.1956	05 3 31	1961	Neuengrün	T von Wolfersgrün	1. 4.1951	09 4 38	1957
Morschreuth	T von Moggast	1. 4.1955	09 4 43	1957	Neuenhaus	T von Aich	1. 4.1953	08 1 43	1957
Müden (Aller)	F „(Aller)“	7.11.1957	03 3 34	1961	Neuenkirchen	T von Schwanewede	1.10.1951	03 4 33	1957
Müden (Oertze)	R (vorher: Müden a. Oertze)	—	03 3 32	1957	Neuensee	T nach Neuensorg	15. 2.1952	09 4 40	1957
Mühdorf a. Inn, Stadt	T nach Hahnenhorn	1. 7.1954	03 3 32	1957	Neuensorg	N aus T von Neuensee	15. 2.1952	09 4 40	1957
Mühlendorf	F „a. Inn“	2. 2.1961	09 1 46	1961		T von gemfr. Gebiete	1. 4.1955	09 4 40	1957
Mühlhausen im Tale	T von Hartlanden	1. 9.1959	09 4 31	1961	Neubaus	NÄ in „Schloß Neuhaus“	1. 9.1957	05 7 40	1961
Mühlheim am Main, Stadt	F „im Tale“	24.11.1959	08 1 36	1961	Neuhaus	R (vorher: Neuhaus, Pr.)	—	03 2 38	1957
Mühlheim (Mosel)	R (vorher: Mühlheim a. M., Stadt)	—	06 1 41	1961	Neuhaus (Oste), Flek- ken	R (vorher: Neuhaus/Oste, Flek- ken)	—	03 4 32	1957
Münchberg, Stadt	NÄ (vorher: Mühlheim a./Mosel)	14.11.1951	07 2 31	1957	Neuheitenbach	N aus T von Balesfeld	1. 9.1960	07 2 34	1961
München, Stadt	T von Meierhof	1. 4.1958	09 4 41	1961	Neuhof	T nach Engenhahn	1. 4.1954	06 3 41	1957
	T nach Gröbenzell, Ldkr. Fürstfeldbruck	1. 8.1952	09 1 15	1957	Neu-Isenburg, Stadt	T von Heusenstamm, Stadt	1. 4.1957	06 1 41	1961
	T von gemfr. Gebiete, Ldkr. München	Berichtigung	09 1 15	1961	Neukirchen a. Inn	T von Engertsham	1.10.1952	09 2 43	1957
	T von gemfr. Gebiete, Ldkr. München	Berichtigung	09 1 15	1961	Neukirchen-Vluyn	NÄ (vorher: Neukirchen)	4.10.1950	05 2 37	1957
München-Gladbach, Stadt	NÄ in „Mönchen-Gladbach, Stadt“	4. 5.1951	05 1 15	1957	Neumagen	T von Dhron	1. 4.1960	07 2 31	1961
Münchsndorf	T von Schmiedorf	1.10.1956	09 2 34	1961	Neumarkt-Sankt Veit, Stadt	V „Stadt“	25. 4.1956	09 1 46	1957
Münchweiler am Kling- bach	R (vorher: Münchweiler a. Klingbach)	—	07 5 31	1961	Neunkirchen a. Brand, Markt	T von Dormitz u. Hetzles	1. 3.1960	09 4 35	1961
Münden, Stadt	R (vorher: Münden (Hann. Münden)), Stadt zur „Selbständigen Stadt“ erklärt	1.10.1955	03 2 37	1957	Neunkirchen am Potz- berg	F „am Potzberg“	29. 7.1952	07 5 36	1957
Münder am Deister, Stadt//Bad	R (vorher Münder a. D., Bad, Stadt)	—	03 1 39	1957	Neunkirchen b. Weiden	T von Frauenricht	1.10.1955	09 3 40	1957
Münster	T von Höglndorf	1.10.1951	09 2 46	1957	Neureichenau	NÄ (vorher: Schimmelbach)	27. 4.1951	09 2 52	1957
Münster	T nach Steinach	1. 1.1956	09 2 47	1957	Neureut (Baden)	T von gemfr. Gebiete	Berichtigung	09 2 52	1961
					Neusäß	T nach Karlsruhe, Stadt	1. 4.1958	08 2 34	1961
					Neu Sankt Jürgen	T nach Westheim b. Augsburg	1.10.1960	09 7 31	1961
						R (vorher: Neu-Sankt-Jürgen)	—	03 4 33	1957



3. Alphabetisches Verzeichnis der von Namens- oder Grenzänderungen betroffenen Kreise und Gemeinden  
in der Zeit vom 14.9.1950 bis 6.6.1961

b) Gemeinden

Neuscharrel – Oberursel (Taunus)

Gemeinde	Art der Änderung	Wirktungs- datum	Nachgewiesen		Gemeinde	Art der Änderung	Wirktungs- datum	Nachgewiesen	
			unter der Stati- stischen Kenn- ziffer	Ab- schnitt C Aus- gabe				unter der Stati- stischen Kenn- ziffer	Ab- schnitt C Aus- gabe
Neuscharrel	T von Markhausen	1. 4. 1954	03 8 32	1957	Nordenham, Stadt	zur „Selbständigen Stadt“ er- klärt	1. 10. 1955	03 8 36	1957
Neuschoo	T von Gutsbezirk Südmoor	1. 10. 1956	03 6 34	1961	Nordhorn, Stadt	zur „Selbständigen Stadt“ er- klärt	1. 10. 1955	03 5 33	1957
Neuses a.d. Regnitz	T nach Blomberg	1. 10. 1956	03 6 34	1961	Nordrheide - Ems	R (vorher: Nordrheide u. Ems).	—	05 7 42	1957
Neuses b. Ansbach	F „a.d. Regnitz“	13. 2. 1957	09 4 35	1961	T nach Oelde, Kirchspiel, Ldkr.	Beckum	1. 10. 1953	05 7 42	1957
	F „b. Ansbach“	13. 6. 1957	09 5 31	1961	T nach Rheda, Stadt		1. 10. 1956	05 7 42	1961
	T nach Ansbach, Stadt	1. 1. 1960	09 5 31	1961					
Neustadt a. Main	T von gemfr. Gebiete	Berichtigung	09 6 45	1957					
Neustadt am Rüben- berge, Stadt	R (vorher: Neustadt a. Rbge., Stadt)	—	03 1 36	1957	Nordseeinsel Memmert, gemfr. Gebiet	Neubildung	—	03 6 33	1961
Neustadt, an der Wein- straße, Stadt	NÄ (vorher: Neustadt a.d. Wein- straße, Stadt bzw. Neustadt a.d. Haardt, Stadt)	28. 9. 1950	07 5 15	1957/ 1961	Nortrup	NÄ (vorher: Nortrup - Loxten)	24. 5. 1956	03 5 32	1957
					Nortrup - Loxten	T nach Suttrup	1. 4. 1960	03 5 32	1961
Neustadt (Holstein), Stadt	R (vorher: Neustadt in Holstein, Stadt)	—	01 1 38	1961	Notzing	NÄ in „Nortrup“	24. 5. 1956	03 5 32	1957
Neustadt, Stadt	T nach Allendorf	1. 4. 1952	06 2 39	1957	Nürnberg, Stadt	T von Hallbergmoos, Ldkr.	1. 4. 1957	09 1 38	1961
Neustadt, Stadt	R (vorher: Neustadt)	—	06 1 36	1957		Freising	1. 4. 1957	09 1 38	1961
Neustadt (Wied)	NÄ (vorher: Bertenau)	17. 6. 1953	07 1 38	1957		T von gemfr. Gebiete der Ldkr.	1. 2. 1952	09 5 15	1957
Neustädtelein a. Forst	Z mit Götens zu „Götens“	1. 4. 1951	03 6 34	1957		Erlangen, Nürnberg u. Schwa- bach	1. 2. 1952	09 5 15	1957
Neustädtelein a. Forst	T von gemfr. Gebiete	Berichtigung	09 4 39	1957	Nützen	T nach Katzwang, Ldkr. Schwa- bach	1. 1. 1961	09 5 15	1961
Neutraubling	N aus T von Barbing	1. 4. 1951	09 3 43	1957		T nach Heidmoor	1. 6. 1951	01 1 44	1957
Neutraubling	T nach Isny	1. 10. 1959	08 4 47	1961		T nach Lentföhrden	1. 4. 1956	01 1 44	1961
Neuwarmbüchen	NÄ (vorher: Neu Warmbüchen), zur „Großen kreisangehöri- gen Stadt“ erklärt	7. 11. 1957	03 3 31	1961	Nußdorf a. Inn	F „a. Inn“	9. 3. 1951	09 1 49	1957
Neuwied, Stadt		1. 4. 1960	07 1 38	1961	Oberafferbach	T nach Johannesberg	1. 10. 1959	09 6 32	1961
Neuwildflecken	NÄ (vorher: Wildflecken, Guts- bezirk)	1. 4. 1951	09 6 35	1957	Oberalling-Seefeld	NÄ (vorher: Oberalling)	8. 7. 1952	09 1 52	1957
Niebuß, Stadt	V „Stadt“	2. 2. 1960	01 1 48	1961	Oberappelfeld	Z mit Niederappelfeld zu „Appenfeld“	1. 4. 1958	06 2 33	1961
Niederappelfeld	Z mit Oberappelfeld zu „Ap- penfeld“	1. 4. 1958	06 2 33	1961	Oberdornlach	T von Unterdornlach	1. 4. 1954	09 4 39	1957
Niederbach i. Chiem- gau	F „i. Chiemgau“	16. 2. 1952	09 1 49	1957	Oberehrenbach	N aus T von Oberehrenbach	1. 4. 1951	09 4 35	1957
Niederbach	T von Lendersdorf-Krauthausen	1. 1. 1960	05 4 32	1961	Oberehrenbach (Rest nach Neubildung der Gem. Oberehrenbach)	NÄ in „Weingarts“	1. 4. 1951	09 4 35	1957
Nieder-Bessingen	T von Lich, Stadt	1. 4. 1953	06 1 38	1957	Oberfischbach	T nach Bad Tölz, Stadt	1. 4. 1951	09 1 34	1957
Niederbreisig//Bad	V „Bad“	5. 5. 1958	07 1 31	1961	Obergrombach, Stadt	V „Stadt“	11. 5. 1956	08 2 31	1957
Niederhöcking	T nach Oberhöcking	1. 3. 1956	09 2 39	1957	Oberhaching	T von gemfr. Gebiete	1. 2. 1960	09 1 47	1961
	T von Landau a.d. Isar, Stadt	Berichtigung	09 2 39	1957	Oberhöchstädt/Ts.	F „/Ts.“	11. 3. 1954	06 3 38	1957
Niederhülse	Z mit Oberhülse zu „Hülse“	15. 9. 1960	06 2 33	1961	Oberhöcking	T von Niederhöcking	1. 3. 1956	09 2 39	1957
Niederjollenbeck	E in „Jollenbeck“	10. 8. 1952	05 7 31	1957	Oberhöft	NÄ (vorher: Diepoltkirchen II).	3. 1. 1952	09 2 34	1957
Niederlein	T nach Allendorf	1. 4. 1952	06 2 39	1957	Oberholzklau	T von Bühl	15. 10. 1952	05 8 39	1957
Niederlindhart	T nach Mallersdorf, Markt	1. 4. 1951	09 2 42	1957	Oberhülse	Z mit Niederhülse zu „Hülse“	15. 9. 1960	06 2 33	1961
Niedernolz	E in „Lüdersfeld“	1. 4. 1956	03 1 38	1957	Oberjollenbeck	E in „Jollenbeck“	10. 8. 1952	05 7 31	1957
Niedertudorf	T nach Oberstudorf	1. 4. 1958	05 7 32	1961	Oberlahnstein, Stadt	T nach Bad Ems, Stadt, Ldkr.			
Niederpleis	T nach Sieg-Mülldorf	10. 8. 1952	05 3 37	1957	Oberlahnstein, Stadt	Unterlahnstein	1. 1. 1957	07 3 32	1961
Niederpöding	T nach Wallerfing	Berichtigung	09 2 50	1957	Oberlangenstadt	T nach Kups	1. 7. 1953	09 4 38	1957
Niederröde	N durch Z der Gem. Nieder- rode u. Reinhards	1. 12. 1954	06 2 34	1957	Oberledinger Domani- moor, Gutsbezirk	E in „Flachsmeer u. Völlen“	1. 4. 1954	03 6 32	1957
					Ober-Kinzig	E der Gem. Gumpersberg u.			
Niedersalbach	NÄ (vorher: Salbach)	1. 1. 1958	10 0 34	1961	Ober-Mumbach	Mittel-Kinzig	1. 4. 1951	06 1 36	1957
Niedersprockhövel	Z mit Obersprockhövel zu „Sprockhövel“	1. 9. 1960	05 9 34	1961	Ober-Naues	E der Gem. Rohrbach	1. 4. 1958	06 1 32	1961
Niederwangen	T nach Wangen im Allgäu, Stadt	1. 10. 1959	08 4 47	1961	Obernau	N durch Z der Gem. Ober-Nau- ses u. Schloß Nauses	1. 4. 1954	06 1 35	1957
Nienborg, Wigbold	R (vorher: Nienborg, Wigbold)	16. 10. 1957	05 5 31	1961	Obernau	T von gemfr. Gebiete	Berichtigung	09 6 46	1961
Nienburg (Weser), Stadt	R (vorher: Nienburg/Weser, Stadt)	—	03 1 37	1957	Obernau	T von Praßfurt	15. 2. 1960	09 2 52	1961
	zur „Selbständigen Stadt“ er- klärt	1. 12. 1955	03 1 37	1957	Obernau	T nach Aistaig u. Altbemdorf	1. 10. 1950	08 4 41	1957
Niendorf b. Berkenthin	R (vorher: Niendorf/Amt Anker bzw. Niendorf am Anker)	—	01 1 35	1957/ 1961	Obernau	E der Gem. Becke u. Röschhöfe aus Ldkr. Schaumburg-Lippe	1. 4. 1955	03 1 33	1957
					Obernau	T von Niederstudorf	1. 4. 1958	05 7 32	1961
Niendorf/Stecknitz	R (vorher: Niendorf an der Stecknitz)	—	01 1 35	1961	Obernau	T von gemfr. Gebiet Brandshof	1. 5. 1959	03 1 38	1961
Nienstädt-Wackerfeld	R (vorher: Nienstädt)	—	03 1 38	1957	Obernau	T nach Germannsdorf	1. 1. 1957	09 2 51	1961
Nienwohde	T nach Breitenhees	1. 4. 1955	03 3 39	1957	Obernau	T nach Rottenburg a.d. Laaber, Markt	1. 4. 1960	09 2 46	1961
Nierswalde	N aus T von Asperden, Kessel u. Pfalzdorf	20. 9. 1952	05 1 36	1957	Obernau	T von Stiedorf	1. 9. 1953	05 3 37	1961
					Obernau	V „Stadt“	3. 10. 1959	06 1 34	1961
Neukerk	T von Eyll	1. 10. 1954	05 2 33	1957	Obernau	E der Gem. Messenhausen	1. 3. 1958	06 1 35	1961
	T nach Geldern, Stadt	1. 4. 1955	05 2 33	1957	Obernau	E der Gem. Dürnberg	1. 1. 1956	09 4 47	1957
Niklashausen	N aus T von Höhefeld	1. 4. 1960	08 2 39	1961	Obernau	T nach Bayersried-Ursberg	1. 10. 1955	09 7 40	1957
Nimshuscheid	NÄ (vorher: Huscheid)	17. 3. 1951	07 2 34	1957	Obernau	V „Stadt“	20. 7. 1957	06 1 37	1961
Nimsreuland	NÄ (vorher: Reuland)	17. 3. 1951	07 2 34	1957	Obernau	N aus T von Salbach	1. 1. 1958	10 0 34	1961
Nindorf	T nach Bleckmar	1. 10. 1952	03 3 32	1957	Obernau	Z mit Unter-Scharbach zu „Scharbach“	1. 7. 1953	06 1 32	1957
Nittenau, Stadt	V „Stadt“	26. 10. 1953	09 3 45	1957	Obernau	V „Markt“	20. 5. 1953	09 6 37	1957
Nitterdorf	T nach Etterzhäusen	1. 10. 1958	09 3 43	1961	Obernau	Z mit Niedersprockhövel zu „Sprockhövel“	1. 9. 1960	05 9 34	1961
Nochen	N aus T von Wissen rechts der Sieg	1. 10. 1952	07 1 32	1957	Obernau	F „ob Gmünd“	21. 8. 1952	09 5 45	1957
					Obernau	T nach bzw. von Bredenscheid- Stüter	1. 1. 1960	05 9 34	1961
Nörten-Hardenberg, Flecken	V „Flecken“	12. 2. 1952	03 2 38	1957	Obernau	T von Salching	1. 4. 1957	09 2 47	1961
Norden, Stadt	T von Lütetsburg	1. 10. 1952	03 6 33	1957	Obernau	T von Roding, Stadt	1. 4. 1949	09 3 45	1961
	zur „Selbständigen Stadt“ er- klärt	1. 11. 1956	03 6 33	1961	Obernau	Z mit Unterfhausen zu „Uf- hausen“	1. 4. 1958	06 2 37	1961
	von Westermarsch I	1. 9. 1960	03 6 33	1961	Obernau	T nach Weißkirchen	1. 4. 1952	06 3 38	1957
					Obernau	R (vorher: Oberursel Ts., Stadt)	11. 3. 1954	06 3 38	1957

3. Alphabetisches Verzeichnis der von Namens- oder Grenzänderungen betroffenen Kreise und Gemeinden  
in der Zeit vom 14.9.1950 bis 6.6.1961

b) Gemeinden

Oberviechtach – Räumlas

Gemeinde	Art der Änderung	Wirkungs- datum	Nachgewiesen		Gemeinde	Art der Änderung	Wirkungs- datum	Nachgewiesen	
			unter der Stati- stischen Kenn- ziffer	Ab- schnitt C Aus- gabe				unter der Stati- stischen Kenn- ziffer	Ab- schnitt C Aus- gabe
Oberviechtach, Stadt	V „Stadt“	15. 9.1952	09 3 41	1957	Pang	T nach Kolbermoor, Markt, Ldkr. Bad Aibling	1.10.1951	09 1 49	1957
Oberwallenstadt	E in „Lichtenfels, Stadt“	1. 4.1959	09 4 40	1961	Papenburg, Stadt	T von Völlen, Ldkr. Leer	1.11.1957	03 5 31	1961
Oberwappenöst	T nach Riglasreuth	1.10.1955	09 3 36	1957	Parsberg, Stadt	V „Stadt“	8. 8.1952	09 3 42	1957
Oberwöresbach	N aus T von Herrstein	1. 5.1952	07 1 33	1957	Passau, Stadt	T von Heining, Ldkr. Passau	1. 4.1958	09 2 13	1961
Oberzeitldom	NÄ (vorher: Zeitldom (AG, Wörth a.d.Donau))	27. 4.1951	09 2 47	1957	Peckeloh	T von bzw.nach Versmold, Stadt zur „Selbständigen Stadt“	1. 4.1960	05 7 34	1961
Ochsenhausen, Stadt	V „Stadt“	29. 6.1950	08 4 32	1957	Peine, Stadt	erklärt	1.10.1955	03 2 40	1957
Ockstadt	T nach Friedberg, Stadt	1. 1.1961	06 1 37	1961		T von Vöhrum	1.10.1957	03 2 40	1961
Odemheim am Glan	F „am Glan“	18. 5.1952	07 5 41	1957	Peissen	R (vorher: Peißen)	—	01 1 45	1961
Odeweg	NÄ in „Schafwinkel“	5. 2.1954	03 4 36	1957	Peiting, Markt	V „Markt“	23. 5.1958	09 1 50	1961
Ödekoven	R (vorher: Oedekoven)	—	05 3 32	1961	Penzendorf	T nach Schwabach, Stadt	1. 1.1956	09 5 45	1957
Oedheim	R (vorher: Ödheim)	—	08 1 38	1957	Percha	T nach Wangen	1. 7.1956	09 1 52	1957
Oedingen	R (vorher: Ödingen)	—	05 8 37	1957	Perkam	T nach Dümhart	1.10.1950	09 2 47	1957
Ödingen	R (vorher: Oedingen)	—	07 1 31	1961	Petersberg	N aus T von Rodalben	1. 4.1955	07 5 40	1957
Oeffingen	NÄ (vorher: Öffingen)	19. 8.1957	08 1 49	1961	Petersdorf (Fehmarn)	T von Fröschen	1. 4.1959	07 5 40	1961
Oekoven	R (vorher: Ökoven)	—	05 1 34	1957		R (vorher: Petersdorf auf Fehmarn)	—	01 1 38	1961
Oelde, Kirchspiel	T von Nordheda-Ems, Ldkr. Wiedenbrück	1.10.1953	05 5 32	1957	Petershagen (Weser), Stadt	R (vorher: Petershagen, Stadt)	—	05 7 39	1957
Ölsburg	R (vorher: Oelsburg)	28. 6.1954	03 2 40	1957	Petershausen	T von Jetzendorf, Ldkr. Pfaf- fenhofen a.d.Ilm	1.10.1958	09 1 36	1961
Oelstorf	N aus T von Gödenstorf	1.10.1951	03 3 35	1957	Peterskirchen	NÄ (vorher: Peterskirchen I)	30. 1.1952	09 2 34	1957
Oer-Erkenschwick, Stadt	V „Stadt“	17. 2.1953	05 6 37	1957	Peterskirchen II	NÄ in „Unterzeitlam“	30. 1.1952	09 2 34	1957
Oesterborstel	E in „Tellingstedt“	1.10.1959	01 1 37	1961	Petting	T nach Leobendorf	Berichtigung	09 1 44	1957
Oesterholz-Hausten- beck	E der Gem. Haustenbeck	1. 4.1957	05 7 33	1961	Pfaffenberg, Markt	T von Ascholtshausen u. Holz- traubach	1. 1.1961	09 2 42	1961
Oestrich	NÄ (vorher: Oesterholz)	1. 4.1957	05 7 33	1961		T nach Lettgenbrunn	1. 4.1952	06 3 33	1957
	T nach Iserlohn, Stadt	30. 9.1956	05 8 35	1961	Pfaffenhausen	T nach Lettgenbrunn	1. 4.1952	06 3 33	1957
	Z mit Lethmathe, Stadt u. Löss- sel zu „Lethmathe, Stadt“	1.10.1956	05 9 34	1961	Pfaffenhofen a.d.Ilm, Stadt	T von Hettenshausen	1. 4.1960	09 1 48	1961
Östrum	R (vorher: Oestrum)	—	05 2 35	1957	Pfaffenhofen a.d. Zus- sam	F „a.d. Zusam“	14.10.1960	09 7 49	1961
Oeventrop	R (vorher: Öventrop)	—	05 8 32	1957	Pfalzdorf	T nach Nierswalde	20. 9.1952	05 1 36	1957
Offenbach am Glan	R (vorher: Offenbach a.Glan)	—	07 1 33	1961		T nach Reichswalde	20. 9.1952	05 1 36	1957
Offenbach am Main, Stadt	R (vorher: Offenbach a.M., Stadt)	—	06 1 13	1957	Pfalzgrafenweiler	T von Herzogsweiler	1. 4.1951	08 4 35	1957
	T nach Heusenstamm, Stadt, Ldkr. Offenbach	1. 4.1955	06 1 13	1957	Pfeddersheim, Stadt	V „Stadt“	23. 5.1954	07 4 34	1957
Offenburg, Stadt	zur „Großen Kreisstadt“ er- klärt	1. 4.1956	08 3 41	1957	Philippsburg, Stadt	V „Stadt“	5.10.1951	08 2 31	1957
Ohu	T von Essenbach	1.10.1955	09 2 40	1957	Philippsthal (Werra)	NÄ (vorher: Philippsthal a.W.)	23. 6.1953	06 2 35	1957
Oker, Stadt	V „Stadt“	26. 7.1952	03 7 36	1957	Piding	T nach gemfr. Gebiete	Berichtigung	09 1 35	1957
Olching	T nach Gröbenzell	1. 8.1952	09 1 40	1957	Pilgramsreuth	T nach Rehau, Stadt	1. 4.1956	09 4 44	1957
Oldau	T nach Hambühren	1.10.1953	03 3 32	1957	Pirmasens, Stadt	T von Lemberg, Ldkr. Pirmas- sens	20.10.1956	07 5 16	1961
Oldenburg (Holstein), Stadt	R (vorher: Oldenburg in Hol- stein, Stadt)	—	01 1 38	1961		T nach Simten, Ldkr. Pirmasens	1. 7.1958	07 5 16	1961
Oldenburg (Oldenburg), Stadt	NÄ (vorher: Oldenburg (Oldb.), Stadt, bzw. Oldenburg i.O., Stadt)	—	03 8 12	1957	Plantlünne	T nach Spelle	1.10.1959	03 5 34	1961
Oldendorf I	Z mit Graulingen u. Suderburg zu „Suderburg“	1. 7.1957	03 3 39	1961	Plastau	N aus T von Zassenbeck	1. 4.1953	03 3 34	1957
Oldendorf an der Göhrde	R (vorher: Oldendorf/Göhrde)	—	03 3 37	1957	Plößberg b. Selb	NÄ in „Selb-Plößberg“	6. 7.1953	09 4 44	1957
Oldendorf (Luhe)	R (vorher: Oldendorf/Luhe)	—	03 3 37	1957	Plößberg, Markt	V „Markt“	30. 6.1951	09 3 47	1957
Oltmannsfehn	T von Gutsbezirk Bentstreek, Ldkr. Wittmund	1. 7.1954	03 6 32	1957	Pötzmee	T nach Leibersdorf	1. 4.1953	09 2 41	1957
Oppenau, Stadt	V „Stadt“	18. 5.1949	08 3 41	1957	Poggensee	T nach Walksfelde	1. 4.1951	01 1 35	1957
Oppersdorf	NÄ in „Lappersdorf“	19. 3.1958	09 3 43	1961	Pohnsdorf	T nach Raisdorf	1. 4.1952	01 1 41	1957
Ort	E in „Freyung, Stadt“	1. 4.1954	09 2 52	1957	Polle-Estringen	NÄ in „Estringen“	8. 8.1952	03 5 34	1957
Ossenberg	E in „Borth“	1. 4.1951	05 2 37	1957	Pollhöfen	T nach Hahrenhorn	1. 7.1954	03 3 32	1957
Ostenfeld (Kreis Hu- sum)	R (vorher: Ostenfeld)	—	01 1 36	1961	Popens	T nach Aurich (Ostfriesland), Stadt	1. 7.1960	03 6 31	1961
Ostenfeld (Kreis Rendsburg)	R (vorher: Ostenfeld)	—	01 1 42	1961	Poppenhausen an der Wasserkuppe	F „an der Wasserkuppe“	—	06 2 34	1957
Ostenfelde	T von Iburg, Flecken	1.10.1954	03 5 37	1957	Poppenreuth	R (vorher: Poppenreuth (A.G. Waldsassen))	9. 1.1952	09 3 47	1957
Ostenland	T nach Hövelhof	1.10.1958	05 7 40	1961	Poppenreuth (AG, Tir- schenreuth)	NÄ in „Großkonreuth“	9. 1.1952	09 3 47	1957
Osterbruch	T von Rieblingen	1. 4.1954	09 7 49	1957	Porz am Rhein, Stadt	V „Stadt“	16. 9.1951	05 3 36	1957
Osterburken, Stadt	V „Stadt“	3.10.1950	08 2 32	1957	Poxdorf	T von Langensendelbach	1.10.1951	09 4 35	1957
Osterheide, gemeinde- freier Bezirk	NÄ (vorher: Osterheide, Guts- bezirk)	1. 8.1958	03 3 33	1961	Praest	T nach Dornick	1. 4.1956	05 1 38	1957
Osterhofen, Stadt	T von Altenmarkt	1.10.1956	09 2 50	1961	Pragreut	E in „Kumreut u. Obemdorf“	15. 2.1960	09 2 52	1961
Osterode am Harz, Stadt	R (vorher: Osterode (Harz), Stadt)	—	03 2 39	1957	Preith	T nach Eichstätt, Stadt	1. 2.1960	09 5 33	1961
	T von Forst Harz, Anteil Kreis Zellerfeld	1.10.1958	03 2 39	1961	Pressath, Stadt	T von Feilersdorf	1. 4.1959	09 3 35	1961
Osterwald, Oberende	R (vorher: Osterwald Oberende)	—	03 1 36	1957	Presseck, Markt	T von Schwand	1. 4.1955	09 4 45	1957
Ostendorf	T nach Ahrensmoor	1. 4.1955	03 4 35	1957	Pressig, Markt	V „Markt“	20. 9.1956	09 4 38	1957
Ottersberg, Flecken	V „Flecken“	—	03 4 36	1957	Prezelle	T von Forst Gartow	1. 5.1960	03 3 36	1961
Ottersheim bei Landau	F „bei Landau“	10. 3.1953	07 5 33	1957	Prien a. Chiemsee, Markt	F „a. Chiemsee“	5.12.1951	09 1 49	1957
Ottobrunn	N aus T von Unterhaching	1. 4.1955	09 1 47	1957	Prießbeck	R (vorher: Priesseck)	—	03 3 36	1957
Ovelgönne	T von Brake (Unterweser), Stadt	1. 9.1960	03 8 36	1961	Prisser	T nach Dannenberg, Stadt	1.10.1953	03 3 36	1957
Oxbüll	E in „Wees“	1.10.1959	01 1 34	1961	Puchheim	T nach Gröbenzell	1. 8.1952	09 1 40	1957
					Pullach i. Isartal	F „i. Isartal“	13. 6.1956	09 1 47	1957
					Pymont, Stadt//Bad	zur „Selbständigen Stadt“ erklärt	1.11.1956	03 1 34	1961
					Quendorf	T nach Schüttorf, Stadt	1. 4.1951	03 5 33	1957
						T nach Wengsel	1. 4.1960	03 5 33	1961
					Querum, gemfr. Gebiet	T nach Braunschweig, Stadt	1. 4.1959	03 7 32	1961
					Quimbach bei Kusel	F „bei Kusel“	17. 8.1955	07 5 36	1957
					Racksen	T nach Bruchertseifen	1. 4.1955	07 1 32	1957
					Rade b. Hohenwestedt	R (vorher: Rade bei Hohen- westedt)	—	01 1 42	1961
					Rade b. Rendsburg	R (vorher: Rade bei Rendsburg)	—	01 1 42	1961
					Räumlas	T nach Straßdorf	1. 3.1956	09 4 42	1961



3. Alphabetisches Verzeichnis der von Namens- oder Grenzänderungen betroffenen Kreise und Gemeinden  
in der Zeit vom 14.9.1950 bis 6.6.1961

b) Gemeinden

Raisdorf – Sand a. Main

Gemeinde	Art der Änderung	Wirkungs- datum	Nachgewiesen		Gemeinde	Art der Änderung	Wirkungs- datum	Nachgewiesen	
			unter der Stati- stischen Kenn- ziffer	Ab- schnitt C Aus- gabe				unter der Stati- stischen Kenn- ziffer	Ab- schnitt C Aus- gabe
Raisdorf	T von Pohnsdorf	1. 4. 1952	01 1 41	1957	Rilchingen-Hanweiler	T nach Sitterswald	1. 7. 1957	10 0 34	1961
Ramlingen-Ehlers- hausen	NÄ (vorher: Ramlingen mit Eh- lershausen)	15. 5. 1959	03 3 31	1961	Rimhorn	R (vorher: Rimborn)	1. 4. 1953	06 1 36	1957
Ramsau b. Berchtes- gaden	F „b. Berchtesgaden“	18. 5. 1955	09 1 35	1957	Ringelai	NÄ (vorher: Kühbach)	27. 4. 1951	09 2 52	1957
Ramsdorf	T von gemfr. Gebiete	1. 2. 1956	09 1 35	1957	Ringham	T nach Leobendorf	1. 10. 1951	09 1 44	1957
Ramsdorf, Kirchspiel	N durch Z der Gem. Ramsdorf, Kirchspiel u. Ramsdorf, Stadt	1. 4. 1959	05 5 33	1961	Ripdorf	T nach Uelzen, Stadt	1. 1. 1961	03 3 39	1961
Ramsdorf, Stadt	Z mit Ramsdorf, Stadt zu „Ramsdorf“	1. 4. 1959	05 5 33	1961	Rißegg	T von Reute	1. 4. 1951	08 4 32	1957
Ramsloh	T nach Barßel	1. 10. 1951	03 8 32	1957	Rivenich	NÄ (vorher: Rievenich)	1. 12. 1951	07 2 37	1957
Rantau, Gutsbezirk	E in „Heede“	1. 4. 1952	01 1 39	1957	Rockenhausen, Stadt	V „Stadt“	4. 3. 1951	07 5 41	1957
Ranzenthal	T nach Gunzendorf	1. 10. 1951	09 3 35	1957	Rockensüß	T nach Cornberg	1. 4. 1954	06 2 41	1957
Rastatt, Stadt	zur „Großen Kreisstadt“ er- klärt	1. 4. 1956	08 3 42	1957	Rodalben	T nach Petersberg	1. 4. 1955	07 5 40	1957
Rastede	T nach Wiefelstede	1. 10. 1951	03 8 31	1957	Rodenbek	N aus T von Mielkendorf	1. 4. 1951	01 1 42	1957
Raubling	NÄ (vorher: Kirchdorf a. Inn)	26. 6. 1953	09 1 49	1957	Rodewald, mittlere Bauerschaft	R (vorher: Rodewald m. B.)	—	03 1 36	1957
Raunheim	T von Kelsterbach, Stadt	1. 4. 1953	06 1 39	1957	Rodewald, obere Bauerschaft	R (vorher: Rodewald o. B.)	—	03 1 36	1957
Rautenhausen	T nach Cornberg	1. 4. 1954	06 2 41	1957	Rodewald, untere Bauerschaft	R (vorher: Rodewald u. B.)	—	03 1 36	1957
Raven	T nach Rolfsen	1. 10. 1951	03 3 35	1957	Rodheim	T nach Langd	1. 4. 1953	06 1 38	1957
Ravensburg, Stadt	zur „Großen Kreisstadt“ er- klärt	1. 4. 1956	08 4 39	1957	Rodheim-Bieber	F „-Bieber“	1. 4. 1954	06 3 43	1957
Redemoißel	R (vorher: Redemoißel)	—	03 3 36	1957	Roding, Stadt	T nach Obertrübenbach	1. 4. 1949	09 3 45	1961
Reesereyland	R (vorher: Reesereiland)	—	05 1 38	1957	Röllfeld	V „Stadt“	13. 6. 1952	09 3 45	1957
Rehau, Stadt	T von Pilgramsreuth	1. 4. 1956	09 4 44	1957	Röllinghausen	T nach Klingenberg a. Main, Stadt	Berichtigung	09 6 49	1957
Rehren, Amtsgerichts- bezirk Obernkirchen	R (vorher: Rehren (A.G. Obernkirchen))	—	03 1 33	1957	T nach Klingenberg a. Main, Stadt	T nach Alfeld (Leine), Stadt	1. 10. 1959	09 6 49	1961
Rehren, Amtsgerichts- bezirk Rodenberg	R (vorher: Rehren (A.G. Rodenberg))	—	03 1 33	1957	T nach Alfeld (Leine), Stadt	T nach Alfeld (Leine), Stadt	1. 1. 1961	03 2 31	1961
Reichelsheim i.d. Wetterau, Stadt	V „Stadt“	1. 7. 1960	06 1 37	1961	Röthenbach a.d. Peg- nitz, Stadt	V „Stadt“	20. 5. 1953	09 5 40	1957
Reichenbach unter Rechberg	N aus T von Donzdorf	1. 10. 1950	08 1 36	1957	Röthenbach	E in „Ober-Mumbach“	1. 4. 1958	06 1 32	1961
Reichenberg	T von gemfr. Gebiete	Berichtigung	09 6 52	1957	Rolfsen	N aus T von Raven	1. 10. 1951	03 3 35	1957
Reichenschwand	T von Altensittenbach	1. 1. 1960	09 5 38	1961	Romrod, Stadt	V „Stadt“	1. 9. 1958	06 1 31	1961
Reichertswinn	T von Griffenwang	25. 3. 1952	09 3 42	1957	Rosdorf (Holstein)	R (vorher: Rosdorf)	—	01 1 45	1961
Reichswalde	N aus T von Hau, Materborn u. Pfalzdorf	20. 9. 1952	05 1 36	1957	Rosebörje	E in „Obernkirchen, Stadt“ Ldkr. Grafschaft Schaumburg	1. 4. 1955	03 1 38	1957
Reinbek, Stadt	V „Stadt“	28. 6. 1952	01 1 46	1957	Rosenheim, Stadt	T nach Kolbermoor Markt, Ldkr. Bad Aibling	1. 4. 1958	09 1 16	1961
Reinbards	Z mit Niederode zu „Nieder- rode“	1. 12. 1954	06 2 34	1957	Roßbach i.d. Pf.	R (vorher: Roßbach i.d. Pfalz)	—	07 5 36	1961
Reinhardsried	NÄ (vorher: Reinhartsried)	24. 7. 1951	09 7 41	1957	Roßstadt	T nach Dippach	1. 4. 1953	09 6 40	1957
Reinhardswald, Guts- bezirk	T von Vaake	—	06 2 36	1961	Rot bei Laupheim	F „bei Laupheim“	13. 3. 1951	08 4 32	1957
Reinheim, Stadt	R (vorher: Reinheim)	4. 10. 1956	06 1 35	1957	Rotenberg, Stadt	V „Stadt“	19. 11. 1956	08 2 33	1961
Reisligen	T nach Vorsfelde, Stadt	1. 10. 1959	03 7 35	1961	Rotenburg (Hannover), Stadt	R (vorher: Rotenburg, Stadt)	—	03 4 34	1957
Reit im Winkel	NÄ (vorher: Reit i. Winkel)	25. 2. 1952	09 1 53	1957	Roth	T nach Hollnich	1. 4. 1956	07 1 40	1961
Renchen, Stadt	T von gemfr. Gebiete	15. 2. 1960	09 1 53	1961	Roth	T nach Langheim	1. 4. 1951	09 4 40	1957
Rensing	V „Stadt“	16. 3. 1950	08 3 35	1957	Röthenbuch	T von gemfr. Gebiete	Berichtigung	09 6 45	1957
Renninghausen, Stadt	E in „Kellinghusen, Stadt“	1. 4. 1960	01 1 45	1961	Rottach-Egem	NÄ (vorher: Rottach)	19. 3. 1951	09 1 45	1957
Renrösch	N aus T von Scheidt	1. 7. 1957	10 0 34	1961	Rottenburg a.d. Laaber, Markt	F „a.d. Laaber“	12. 2. 1960	09 2 46	1961
Rehmer (Aller), Stadt	R (vorher: Redmer/Aller, Stadt)	—	03 3 33	1957	T von Oberotterbach	T von Oberotterbach	1. 4. 1960	09 2 46	1961
Rethen (Leine)	R (vorher: Rethen/Leine)	—	03 1 35	1957	Roxheim/Pfalz	F „/Pfalz“	23. 12. 1958	07 5 32	1961
Rettenbach a. Auerberg	F „a. Auerberg“	9. 5. 1951	09 7 41	1957	Rückersdorf	T nach Lauf a.d. Pegnitz, Stadt	1. 10. 1952	09 5 40	1957
Reuland	NÄ in „Nimsreuland“	17. 3. 1951	07 2 34	1957	T von gemfr. Gebiete, Ldkr. Erlangen	T von gemfr. Gebiete	1. 4. 1955	09 5 40	1957
Reute	T nach Rißegg	1. 4. 1951	08 4 32	1957	T von gemfr. Gebiete	E der Gem. Hagloch	1. 10. 1958	09 5 40	1961
Reutlingen, Stadt	zur „Großen Kreisstadt“ er- klärt	1. 4. 1956	08 4 40	1957	E der Gem. Königstädten	1. 7. 1956	06 1 39	1957	
Rheda, Stadt	T von Nordrheda-Ems	1. 10. 1956	05 7 42	1961	T nach Mörfelden	1. 4. 1957	06 1 39	1961	
Rhede	E der Gem. Altrhede	1. 4. 1955	05 5 33	1957	T von gemfr. Gebiete	1. 10. 1951	09 1 53	1957	
Rheinberg (Rhein- land), Stadt	T von bzw. nach Krechting	1. 1. 1960	05 5 33	1961	T von gemfr. Gebiete	15. 2. 1956	09 1 53	1957	
Rheindürkheim	R (vorher: Rheinberg, Stadt)	—	05 2 37	1961	Ruhrberg	NÄ in „Ruhrberg“	15. 4. 1955	05 4 35	1957
Rheine links der Ems	NÄ (vorher: Rhein-Dürkheim)	20. 6. 1960	07 4 34	1961	E in „Helmstedt, Stadt u. Wolsdorf“	1. 4. 1959	03 7 35	1961	
Rheine rechts der Ems	R (vorher: Rheine l.d. Ems)	—	05 5 38	1961	Rurberg	NÄ (vorher: Ruhrberg)	15. 4. 1955	05 4 35	1957
Rheurdt	R (vorher: Rheine r.d. Ems)	—	05 5 38	1961	T nach Steckenborn	T nach Steckenborn	1. 4. 1957	05 4 35	1961
Ribbesbüttel	T nach Schaepphusen	1. 4. 1953	05 2 37	1957	T von Baum, gemfr. Gebiet	T von Baum, gemfr. Gebiet	1. 1. 1959	03 1 38	1961
Rickling	T nach Winkel	1. 4. 1959	03 3 34	1961	T von Eitelsbach	T von Eitelsbach	1. 4. 1958	07 2 36	1961
Rieblingen	T nach Daldorf	1. 4. 1953	01 1 44	1957	Saal a.d. Donau	F „a.d. Donau“	25. 8. 1960	09 2 37	1961
Rieden a. Ammersee	T nach Tarbek	1. 4. 1953	01 1 44	1957	NÄ in „Strücken“	NÄ in „Strücken“	20. 9. 1952	03 1 33	1957
Riedenburg, Stadt	T nach Osterbruch	1. 4. 1954	09 7 49	1957	Saarbrücken, Stadt	T von Scheidt	1. 1. 1960	10 0 11	1961
Riedrode	F „a. Ammersee“	16. 9. 1954	09 1 43	1957	Saasen	T nach Aua, Ldkr. Hersfeld	1. 9. 1957	06 2 33	1961
Riefensbeek-Kam- schlacken	V „Stadt“	6. 8. 1952	09 3 44	1957	Saabe	R (vorher: Saase)	—	03 3 36	1957
Rietberg, Stadt	T von Lorsch	1. 4. 1956	06 1 32	1957	Sachsa, Stadt//Bad	R (vorher: Sachsa (Harz), Bad, Stadt)	—	03 2 39	1957
Rievenich	NÄ (vorher: Riefensbeek-Camm- schlacken)	5. 11. 1952	03 2 41	1957	Sack	T von Langenholzen	1. 4. 1960	03 2 31	1961
Riggerding	T von bzw. nach Druffel	1. 4. 1956	05 7 42	1957	Saeffelen	T nach Höngen	1. 10. 1953	05 4 37	1957
Riglasreuth	NÄ in „Rivenich“	1. 12. 1951	07 2 37	1957	Sahms	T nach Groß Pampau	1. 4. 1951	01 1 35	1957
	T von Wising	1. 10. 1951	09 2 32	1957	Salbach	T nach Obersalbach-Kurhof	1. 1. 1958	10 0 34	1961
	T von Oberwappenöst	1. 10. 1955	09 3 36	1957	NÄ in „Niedersalbach“	NÄ in „Niedersalbach“	1. 1. 1958	10 0 34	1961
					T nach Obersunzing	T nach Obersunzing	1. 4. 1957	09 2 47	1961
					T nach Teublitz Stadt	T nach Teublitz Stadt	1. 7. 1957	09 3 33	1961
					T von gemfr. Gebiete	T von gemfr. Gebiete	1. 4. 1959	09 1 35	1961
					Salzberg	V „Flecken“	—	03 2 33	1957
					Salzderhelden Flecken	NÄ (vorher: Watenstedt-Salz- gitter, Stadt)	24. 1. 1951	03 7 13	1957
					Salzgitter, Stadt	R (vorher: Salzig, Bad)	—	07 1 39	1961
					Salzig//Bad	NÄ (vorher: Samenheim)	25. 2. 1955	09 5 37	1957
					Sammenheim	F „a. Main“	14. 2. 1961	09 6 40	1961

3. Alphabetisches Verzeichnis der von Namens- oder Grenzänderungen betroffenen Kreise und Gemeinden  
in der Zeit vom 14.9.1950 bis 6.6.1961

b) Gemeinden

Sande – Seidelsdorf

Gemeinde	Art der Änderung	Wirkungs- datum	Nachgewiesen		Gemeinde	Art der Änderung	Wirkungs- datum	Nachgewiesen	
			unter der Stati- stischen Kenn- ziffer	Ab- schnitt C Aus- gabe				unter der Stati- stischen Kenn- ziffer	Ab- schnitt C Aus- gabe
Sande	T nach Schortens	1.10.1951	03 8 33	1957	Schnellmannskreuth	NÄ (vorher: Schnellmannskreit)	2. 9.1954	09 1 31	1957
Sandelzhausen	T nach Mainburg, Stadt	1. 1.1953	09 2 41	1957	Schönanger	T von gemfr. Gebiete	1.10.1959	09 2 35	1961
Sandfurt, Gutsbezirk	R (vorher: Clus, Gutsbezirk)	—	03 1 38	1957	Schönau im Schwarz-				
	E in Gem. „Evesen“	1. 7.1954	03 1 38	1957	wald, Stadt	V „Stadt“	19. 7.1950	08 3 38	1957
Sandhorst	T nach Aurich (Ostfriesland),				Schönau (Pfalz)	F „(Pfalz)“	30. 8.1954	07 5 40	1957
	Stadt	1. 7.1960	03 6 31	1961	Schönau, Stadt	V „Stadt“	11. 5.1956	08 2 33	1957
Sankt Aldegund	NÄ (vorher: Aldegund)	16. 5.1951	07 1 41	1957	Schönberg (Holstein)	T von Stakendorf	1. 7.1955	01 1 41	1957
Sankt Andreasberg,						R (vorher: Schönberg i.Holstein)	—	01 1 41	1961
Bergstadt	T nach Forst Harz, Anteil Kreis				Schönberg (Taunus)	F „(Taunus)“	17. 7.1954	06 3 38	1957
	Zellerfeld	Berichtigung	03 2 41	1957	Schönbrunn	T nach Landshut, Stadt	1. 1.1961	09 2 40	1961
	V „Bergstadt“	4. 2.1959	03 2 41	1961	Schönbrunn	T nach Denkendorf	1. 1.1956	09 5 33	1957
Sankt Blasien, Stadt	V „Stadt“	12. 5.1956	08 3 40	1957	Schönbrunn a.Lusen.	F „a.Lusen“	2.10.1957	09 2 52	1961
Sankt Englmar	F „Sankt“	1. 6.1959	09 2 31	1961	Schönecken	Z mit Wetteldorf zu „Schön-			
Sankt Mauritiz	T nach Münster (Westf.), Stadt	1.10.1956	05 5 36	1961	ecken - Wetteldorf“		1. 1.1960	07 2 34	1961
Sankt Oswald	T von gemfr. Gebiete	1.10.1959	09 2 35	1961	Schönecken - Wetteldorf	N durch Z der Gem. Schönecken			
Sarcbem	E in „Hitzacker, Stadt“	1. 7.1957	03 3 36	1961	u. Wetteldorf		1. 1.1960	07 2 34	1961
Samau	T von Großfelden	1. 9.1955	06 2 39	1957	Schöngesing	T von gemfr. Gebiete	1. 3.1956	09 1 40	1957
Sassenberg, Stadt	V „Stadt“	3. 6.1948	05 5 40	1957	Schönhorst	N aus T von Böhnhusen	1. 4.1951	01 1 41	1957
Sassenroth	E in „Herdorf“	1. 4.1955	07 1 32	1957	Schönningstedt	T nach Glinde	1.10.1957	01 1 46	1961
Sausenheim	T nach Grünstadt, Stadt	1. 5.1961	07 5 32	1961	Schönsee, Stadt	T von Dietersdorf	1. 4.1954	09 1 41	1957
Sayn - Wittgenstein -					Schönwald, Stadt	T von Heidelberg	1. 7.1953	09 4 44	1957
Berleburg, Gutsbezirk	T nach Birkelbach	1.10.1956	05 8 42	1961		V „Stadt“	17. 5.1954	09 4 44	1957
Sayn - Wittgenstein -					Schönwalde am Bungs-				
Hohenstein, Guts-					berg	F „am Bungsberg“	1. 1.1956	01 1 38	1957
bezirk	T nach Benfe u. Kunst - Witt-					T von Altenkrempe	1.10.1957	01 1 38	1961
	genstein	10. 8.1952	05 8 42	1957	Schöppingen, Wigbold	R (vorher: Schöppingen, Wieg-			
Schäftlam	T nach Wangen Ldkr. Starnberg	1. 7.1956	09 1 56	1957		bold)	16.10.1957	05 5 31	1961
Schaephuysen	N aus T von Rheurdt	1. 4.1953	05 2 37	1957	Schötmar, Stadt	T von Ehrsen - Breden	19.12.1950	05 7 37	1957
Schafbrücke	N aus T von Bischmisheim,					T von bzw. nach Werl - Aspe	1. 4.1957	05 7 37	1961
	Brebach-Fechingen u. Scheidt	1. 4.1960	10 0 34	1961	Schorndorf, Stadt	T von Holzhausen	1. 4.1961	05 7 37	1961
Schafwinkel	NÄ (vorher: Odeweg)	5. 2.1954	03 4 36	1957	Schortens	T nach Weiler	1. 4.1953	08 1 49	1957
Schalckhausen	T nach Ansbach, Stadt	1. 4.1961	09 5 31	1961	Schül b. Nortorf	T von Sande	1.10.1951	03 8 33	1957
Scharbach	N durch Z der Gem. Ober-Schar-					R (vorher: Schül b. bei Nortorf)	—	01 1 42	1961
	bach u. Unter-Scharbach	1. 7.1953	06 1 32	1957	Schül b. Rendsburg	R (vorher: Schül b. bei Rends-			
	von Affolterbach	1.10.1955	06 1 32	1957		burg)	—	01 1 42	1961
Schedemdorf	NÄ (vorher: Schedemdorf)	15. 1.1952	09 4 31	1957	Schüttorf, Stadt	T von Quendorf	1. 4.1951	03 5 33	1957
Scheidegg, Markt	V „Markt“	15. 3.1961	09 8 31	1961		T von Suddendorf	1.10.1954	03 5 33	1957
Scheidt	T nach Rentrisch	1. 7.1957	10 0 34	1961	Schulenburg (Leine)	F „(Leine)“	12. 2.1952	03 1 39	1957
	T nach Saarbrücken, Stadt	1. 1.1960	10 0 34	1961	Schwabach, Stadt	T von Penzendorf, Ldkr.			
	T nach Schafbrücke	1. 4.1960	10 0 34	1961		Schwabach	1. 1.1956	09 5 17	1957
Schierling, Markt	V „Markt“	15. 6.1953	09 2 42	1957		T von Unterreichenbach, Ldkr.			
Schifferstadt, Stadt	V „Stadt“	1.10.1950	07 5 42	1957	Schwabmünchen, Stadt	V „Stadt“	20. 2.1960	09 5 17	1961
Schilksee	E in „Kiel, Stadt“	1. 4.1959	01 1 31	1961	Schwäbisch Gmünd,		6. 5.1953	09 7 47	1957
Schillingsfürst, Stadt	V „Stadt“	4.11.1959	09 5 43	1961	Stadt				
Schillsdorf	T von Großharrie	1. 4.1951	01 1 41	1957		zur „Großen Kreisstadt“ er-			
	T von Bönebüttel	1. 4.1953	01 1 41	1957		klärt	1. 4.1956	08 1 45	1957
Schiltach, Stadt	V „Stadt“	12. 4.1949	08 3 48	1957		E der Gem. Bettringen	1. 4.1959	08 1 45	1961
Schimmelbach	NÄ in „Neureichenau“	27. 4.1951	09 2 52	1957	Schwäbisch Hall, Stadt	zur „Großen Kreisstadt“ er-			
Schimding	T von Fischern	1.10.1957	09 4 47	1961		klärt	1.10.1960	08 1 46	1961
Schlangenbad	T von Wiesbaden, Landes-				Schwaig b. Nürnberg	T von gemfr. Gebiete	1. 4.1952	09 5 42	1957
	hauptstadt	1. 3.1956	06 3 41	1957		T von gemfr. Gebiete	1. 2.1956	09 5 42	1957
Schlat	T nach Göppingen, Stadt	1. 7.1953	08 1 36	1957	Schwand	T von gemfr. Gebiete	1. 4.1957	09 5 42	1961
Schlattein	T nach Floß, Markt	1.10.1955	09 3 40	1957	Schwanewede	F „b. Nürnberg“	15. 5.1961	09 5 42	1961
Schlechting	T von gemfr. Gebiete	15. 2.1956	09 1 53	1957	Schwarzach, Markt	T nach Presseck, Markt	1. 4.1955	09 4 45	1957
	T von gemfr. Gebiete	1. 1.1960	09 1 53	1961	Schwarzenbach	T nach Neuenkirchen	1.10.1951	03 4 33	1957
Schleiden/Eifel, Stadt	R (vorher: Schleiden-Eifel,					V „Markt“	24. 8.1951	09 2 31	1957
	Stadt, bzw. Schleiden, Stadt)	—	05 4 36	1961	Schwarzenbach a.	T nach gemfr. Gebiete	Berichtigung	09 3 40	1957
Schletzenhausen	E der Gem. Gersrod	1. 4.1953	06 2 34	1957	Schwarzenbach a.				
Schlochtern (Kirch-					Wald, Stadt	V „Stadt“	28. 4.1954	09 4 42	1957
spiel Sondernmühlen).	R (vorher: Schlochtern M.)	—	03 5 35	1957	Schwarzenbach a.d.				
Schlochtern (Kirch-					Saale, Stadt	NÄ (vorher: Schwarzenbach a.d.			
spiel Wellingholz-						sächs. Saale, Stadt	26. 4.1961	09 4 37	1961
hausen)	R (vorher: Schlochtern W.)	—	03 5 35	1957	Schwarzenbek, Stadt	V „Stadt“	27. 6.1953	01 1 35	1957
Schloß Nauses	Z mit Ober-Nauses zu „Ober-					T von Grabau	1. 4.1959	01 1 35	1961
	Nauses“	1. 4.1954	06 1 35	1957	Schwarzenbruck	T von gemfr. Gebiete	1. 4.1951	09 5 42	1957
Schloß Neuhaus	NÄ (vorher: Neuhaus)	1. 9.1957	05 7 40	1961	Schwarzenhammer	NÄ (vorher: Hebanz)	1. 7.1953	09 4 47	1957
Schlüchtern, Kreisstadt	V „Kreisstadt“	23. 2.1961	06 3 40	1961	Schwarzhofen, Markt	E der Gem. Demeldorf	1. 2.1960	09 3 39	1961
Schmalfeld	T nach Hasenmoor	1. 4.1951	01 1 44	1957	Schweimke	T nach Bottendorf u. Wettend-			
	NÄ (vorher: Schmalfeld-Hasen-					dorf	1. 4.1953	03 3 34	1957
	moor)	1. 8.1952	01 1 44	1957	Schweitenkirchen	T nach Wettendorf	1. 1.1961	03 3 34	1961
Schmalfeld - Hasenmoor	NÄ in „Schmalfeld“	1. 8.1952	01 1 44	1957		T von Aufham	1.10.1955	09 1 48	1957
Schmedeswuth	NÄ (vorher: Schmedeswuth - Au-					T nach Sünzhausen	1. 4.1957	09 1 48	1961
	enbüttel - Menghusen)	1. 4.1958	01 1 47	1961	Schwenningen am				
Schmedeswuth - Auen-					Neckar, Stadt				
büttel - Menghusen	NÄ in „Schmedeswuth“	1. 4.1958	01 1 47	1961		zur „Großen Kreisstadt“ er-			
Schmiedorf	T nach Münchsorf	1.10.1956	09 2 34	1961	See	T nach Lupburg, Markt	1.10.1959	09 3 42	1961
Schmitt	E in „Selnrod“	1. 4.1951	06 1 31	1957	Seedorf	T nach Klein Zecher	1. 4.1952	01 1 35	1957
Schmittweiler (Amts-						T von Klein Zecher	1. 4.1954	01 1 35	1957
gericht Lauterecken)	R (vorher: Schmittweiler (b.				Seehausen a. Staffelsee	F „a. Staffelsee“	25. 2.1955	09 1 55	1957
	Odenbach))	—	07 5 36	1961		T von Murnau, Markt	1.10.1959	09 1 55	1961
Schmittweiler (Amts-					Seelbach (Westerwald)	R (vorher: Seelbach (Wester-			
gericht Waldmohr)	R (vorher: Schmittweiler (b.					wald), Amt Flammersfeld)	—	07 1 32	1961
	Kübelberg))	—	07 5 36	1961	Seelwig	E in „Clenze“	1. 1.1961	03 3 36	1961
Schnaittenbach, Stadt	V „Stadt“	15.10.1954	09 3 31	1957	Seerau	R (vorher: Seerau b. Hitzacker)	—	03 3 36	1957
	T nach Weiher	30. 1.1958	09 3 31	1961	Seerau in der Lucie	R (vorher: Seerau i. Lucie)	—	03 3 36	1957
Schnaitsee	T nach Kirchstätt	1. 2.1956	09 1 53	1957	Seeth - Eckholt	R (vorher: Seeth - Eckholt)	—	01 1 39	1957
Schneidhain/Ts.	F „/Ts.“	11. 3.1954	06 3 38	1957	Segringen	T von Seidelsdorf	1. 4.1957	09 5 32	1961
Schnellbach	N aus T von Sevenich	1. 4.1957	07 1 40	1961	Seidelsdorf	T nach Segringen	1. 4.1957	09 5 32	1961



3. Alphabetisches Verzeichnis der von Namens- oder Grenzänderungen betroffenen Kreise und Gemeinden  
in der Zeit vom 14.9.1950 bis 6.6.1961

b) Gemeinden

Selb - Plößberg - Thunum

Gemeinde	Art der Änderung	Wirkungs- datum	Nachgewiesen		Gemeinde	Art der Änderung	Wirkungs- datum	Nachgewiesen	
			unter der Stati- stischen Kenn- ziffer	Ab- schnitt C Aus- gabe				unter der Stati- stischen Kenn- ziffer	Ab- schnitt C Aus- gabe
Selb - Plößberg	NÄ (vorher: Plößberg b.Selb)	6. 7.1953	09 4 44	1957	Steinbach, Stadt	V „Stadt“	17. 5.1956	08 3 31	1957
Selb, Stadt	T von gemfr. Gebiete, Ldkr. Rehau	Berichtigung	09 4 19	1957	Steinbeck (Luhe)	R (vorher: Steinbeck/Luhe)	—	03 3 38	1957
	T von gemfr. Gebiete, Ldkr. Rehau	1.10.1958	09 4 19	1961	Steinberg	T nach Wilhelmsthal	1.10.1954	09 4 38	1957
Selbitz, Stadt	V „Stadt“	26.10.1954	09 4 42	1957	Steinbild	T nach Ahlen	1. 4.1959	05 3 31	1961
Sellerich	NÄ (vorher: Herscheid - Hont- heim - Sellerich)	26.11.1954	07 2 34	1957	Steinebach a. Wörthsee	F „a. Wörthsee“	2. 9.1953	09 1 52	1957
Sellnrod	E der Gem. Schmitten	1. 4.1951	06 1 31	1957	Steinfeld	T nach bzw. von Südmerzen	1.11.1956	03 5 32	1961
Selters (Westerwald)	F „(Westerwald)“	18. 5.1952	07 3 34	1957	Steinhausen bei Schussenried	F „bei Schussenried“	13. 3.1951	08 4 32	1957
Senden, Markt	V „Markt“	8. 7.1955	09 7 45	1957	Steinheim am Main, Stadt	k (vorher: Steinheim a.M., Stadt)	—	06 1 41	1961
Sengenbühl	T nach Furth i. Wald, Stadt	1.10.1951	09 3 34	1957	Steinheim an der Murr, Stadt	V „Stadt“	12. 9.1955	08 1 41	1957
Sengwarden	T nach Wilhelmshaven, Stadt	1.10.1951	03 8 33	1957	Steinhörsing	T nach Frauenneuharting	1. 4.1951	09 1 37	1957
Senheim	R (vorher: Senheim (Mosel))	—	07 1 41	1961	Steinhude, Flecken	T von Forstbezirk Hagenburg der Gem. Schloßbezirk Hagen- burg	1.10.1956	03 1 38	1961
Senne I	T nach bzw. von Brackwede, Stadt	1. 7.1957	05 7 31	1961	Stendenbach	E in „Eichen“	1.12.1960	05 8 39	1961
Seubersdorf i.d.OPf.	F „i.d. OPf.“	14. 2.1961	09 3 42	1961	Stenderup b.Gelting	R (vorher: Stenderup bei Gel- ting)	—	01 1 34	1961
Sevenich	T nach Schnellbach	1. 4.1957	07 1 40	1961	Stenderup b.Havetoft	R (vorher: Stenderup bei Have- toft)	—	01 1 34	1961
Seyboldsdorf	T nach Vilsbiburg, Stadt	10. 3.1960	09 2 49	1961	Stettendorf	F „b. Augsburg“	13. 2.1957	09 7 31	1961
Sieber	T von Forst Harz, Anteil Kreis Zellerfeld	1.10.1958	03 2 41	1961	Sterbur	T nach Esens, Stadt	1.10.1950	03 6 34	1957
Siedelsbrunn	T von Wald-Michelbach	1. 8.1955	06 1 32	1957	Stettenhofen	T von Moorweg	1. 4.1952	03 6 34	1957
Siegburg - Mülldorf	T von Niederpleis	10. 8.1952	05 3 37	1957	Stiefdorf	T von Gablingen	1.10.1955	09 7 31	1957
Siegburg, Stadt	T von Braschoß	1.10.1956	05 3 37	1961	Stirpe - Ölingen	R (vorher: Stirpe - Ölingen)	—	03 5 38	1957
Siegersdorf	T nach Kersbach	1. 4.1955	09 5 40	1957	Stockheim	T von Haßlach b. Kronach	1. 4.1956	09 4 38	1957
Siegersbrunn	T von gemfr. Gebiete	Berichtigung	09 1 47	1957	Stockstadt am Rhein	R (vorher: Stockstadt)	—	06 1 39	1957
Siegritz	T von Hochstahl	1. 4.1951	09 4 34	1957	Stocksee	T nach Damsdorf	1. 4.1951	01 1 44	1957
Sießen im Wald	F „im Wald“	20.11.1958	08 4 32	1961	Stockum	T von Westhemmerde	1. 5.1960	05 9 41	1961
Sieveringen	T nach Gerlingen	1. 1.1958	05 8 40	1961	Stockum (Möhnesee)	F „(Möhnesee)“	3. 1.1959	05 8 40	1961
Sievershütten	T nach Hüttblek	1. 4.1951	01 1 44	1957	Stolberg, Rhl., Stadt	R (vorher: Stolberg (Rhl.), Stadt)	—	05 4 31	1961
Simbach a.Lnn, Stadt	V „Stadt“	21.12.1950	09 2 43	1957	Stopfenheim	T nach Dorsbrunn	1. 4.1954	09 5 47	1957
Simmern, Stadt	R (vorher: Simmern (Huns- rück), Stadt)	—	07 1 40	1961	Strahlungen	T nach Kleinwenkheim	1. 4.1951	09 6 33	1957
Simten	T von Pirmasens, Stadt	1. 7.1958	07 5 40	1961	Strande	T von Dänischenhagen	1. 4.1958	01 1 31	1961
Singen (Hohentwiel), Stadt	zur „Großen Kreisstadt“ er- klärt	1. 4.1956	08 3 36	1957	Straßberg	T von Bobingen	1. 1.1952	09 7 47	1957
Sinnersdorf	T von Geyen	1. 9.1960	05 3 34	1961	Straßdorf	T von Räumlas	1. 3.1956	09 4 42	1961
Sinzendorf	T nach Geigant	1. 2.1956	09 3 49	1957	Strücken	NÄ (vorher: Saarbeck-Strücken)	20. 9.1952	03 1 33	1957
Sipperhausen	R (vorher: Sipperhausen)	—	06 2 33	1961	Strücklingen	T nach Barßel	1.10.1951	03 8 32	1957
Sittensen	N durch Z der Gem. Groß Sittensen u. Klein Sittensen	1.10.1960	03 4 31	1961	Stühlingen, Stadt	V „Stadt“	28. 4.1950	08 3 47	1957
Sitterswald	N aus T von Auersmacher u. Rilchingen - Hanweiler	1. 7.1957	10 0 34	1961	Suchsdorf	E in „Kiel, Stadt“	1. 4.1958	01 1 42	1961
Soden am Taunus, Bad, Stadt	R (vorher: Soden, Bad, Stadt)	14.12.1954	06 3 36	1957	Suddendorf	T nach Schüttorf, Stadt	1.10.1954	03 5 33	1957
Soden bei Salmünster, Bad, Stadt	R (vorher: Soden, Bad, Stadt)	—	06 3 40	1957	Suderburg	N durch Z der Gem. Graulin- gen, Oldendorf i u. Suderburg	1. 7.1957	03 3 39	1961
Söhrle	T von Marienburg	1. 1.1959	03 2 35	1961	Südbruch, Forstge- markung	E in „Bortfeld u. Wedtlenstedt“	1.10.1953	03 7 32	1957
Sohlbach, Amt Weidenau	T nach Klafeld	1.10.1958	05 8 39	1961	Süderende	R (vorher: Süderende auf Föhr bzw. Süderende/Föhr)	—	01 1 48	1957/1961
Sommenhardt	T von Stammheim	1. 4.1951	08 4 33	1957	Südlohn, Wigbold	R (vorher: Südlohn, Wiegbold)	16.10.1957	05 5 31	1961
Sonnfeld	T von gemfr. Gebiete	1. 4.1959	09 4 33	1961	Südmerzen	T von bzw. nach Steinfeld	1.11.1956	03 5 32	1961
Sonsbeck, Flecken	V „Flecken“	—	05 2 37	1961	Südmoor, Gutsbezirk	E in „Blomberg, Eversmeer, Neuschoo u. Westerholt“	1.10.1956	03 6 34	1961
Sophienthal	T von gemfr. Gebiete	Berichtigung	09 4 32	1961	Sümmern	T von Haltingen	1. 4.1951	05 8 35	1957
Sornhüll	N aus T von Altdorf	1.10.1950	09 5 39	1957	T nach Hennen	1. 4.1951	05 8 35	1957	
Sottorf	T von Amelinghausen	1. 4.1951	03 3 37	1957	T von Aufham	1.10.1955	09 1 48	1957	
Spameck, Markt	T von Hallerstein	1. 4.1955	09 4 41	1957	T von Schweitenkirchen	1. 4.1957	09 1 48	1961	
Spelle	T von Plantünne	1.10.1959	05 3 34	1961	Sulz	NÄ in „Kloster Sulz“	8.10.1952	09 5 43	1957
Spiegelau	NÄ (vorher: Klingenbrunn)	14. 8.1959	09 2 35	1961	Sulzbach a.d.Donau	T nach gemfr. Gebiete	Berichtigung	09 3 43	1957
Spork - Eichholz	NÄ (vorher: Spork, Kreis Det- mold bzw. Spork)	11. 8.1954	05 7 33	1957	Sulzburg, Stadt	T von gemfr. Gebiete	16. 3.1950	08 3 39	1957
Sprockhövel	N durch Z der Gem. Nieder- sprockhövel u. Obersprock- hövel	1. 9.1960	05 9 34	1961	Sundern (Sauerland)	F „(Sauerland)“	11. 6.1951	05 8 32	1957
Stade, Stadt	zur „Selbständigen Stadt“ erklärt	1. 4.1956	03 4 35	1957	Suttrup	T von Druchhorn	1. 4.1960	03 5 32	1961
Stadel	NÄ in „Klostergars“	9. 3.1956	09 1 54	1957	T von Nortrup	1. 4.1960	03 5 32	1961	
Stadtbergen	T von Augsburg, Stadt	1. 4.1951	09 7 31	1957	Taching a.See	F „a. See“	7. 3.1953	09 1 44	1957
	T nach Leifershofen	1.10.1951	09 7 31	1957	Tannenhäuser	T von Gutsbezirk Meerhusen	1.10.1956	03 6 31	1961
Stakendorf	T nach Schönberg (Holstein)	1. 7.1955	01 1 41	1957	T nach bzw. von Georgsfeld	1.10.1956	03 6 31	1961	
Stammheim	T nach Sommenhardt	1. 4.1951	08 4 33	1957	Tarbek	T nach Daldorf	1. 4.1953	01 1 44	1957
Stamsried, Markt	T nach bzw. von Diebersried	1. 4.1949	09 3 45	1957/1961	T von Rickling	1. 4.1953	01 1 44	1957	
					Tattenhausen	T nach Großkarolinenfeld	1. 1.1961	09 1 33	1961
Stapelelmoor, gemfr. Gebiet	T von Gutsbezirk Bentstreek, Ldkr. Wittmund	1. 7.1954	03 6 32	1957	Techelsdorf	N aus T von Bönnhusen	1. 4.1951	01 1 41	1957
	T nach Bentstreek, Ldkr. Wittmund	1. 7.1954	03 6 32	1957	Tegernsee, Stadt	V „Stadt“	19. 5.1954	09 1 45	1957
Staudach - Egerndach	T von gemfr. Gebiete	1. 4.1955	09 1 53	1957	Tellingstedt	E der Gem. Oesterborstel	1.10.1959	01 1 37	1961
Staufenberg, Stadt	V „Stadt“	20. 9.1960	06 1 38	1961	Tengen, Stadt	V „Stadt“	7. 5.1952	08 3 36	1957
Steckenborn	T von Rurberg	1. 4.1957	05 4 35	1961	Tettau, Markt	V „Markt“	1. 8.1951	09 4 38	1957
Stein a.d.Traun	T nach Traunreut	1.10.1951	09 1 53	1957	Teublitz, Stadt	V „Stadt“	29. 7.1953	09 3 33	1957
Stein i. Allgäu	F „i. Allgäu“	7. 2.1952	09 7 48	1957	T von Saltendorf	1. 7.1957	09 3 33	1961	
Steina	T nach Trutzheim	1. 4.1951	06 2 45	1957	Thalfröschen	NÄ (vorher: Fröschen)	1. 7.1959	07 5 40	1961
Steinach	T von Agendorf u. Münster	1. 1.1956	09 2 47	1957	Thalhofen	T nach Marktoberdorf, Stadt	1. 4.1954	09 7 41	1957
Steinbach	NÄ in „Maria Steinbach“	28.12.1954	09 7 42	1957	Thalmässing	T von Hagenich	1. 2.1960	09 5 39	1961
Steinbach am Donners- berg	F „am Donnersberg“	10.10.1957	07 5 41	1961	Thannndorf	T nach Mitterhausen	1.10.1951	09 2 34	1957
Steinbach bei Ottweiler	E der Gem. Wetschhausen	20. 7.1960	10 0 33	1961	Thannhausen	V „Stadt“	6. 5.1953	09 7 40	1957
					Thonberg	T von Hummendorf	1. 4.1951	09 4 38	1957
					Thunum	T nach Esens, Stadt	1. 4.1952	03 6 34	1957
						T von Moorweg	1. 4.1952	03 6 34	1957

3. Alphabetisches Verzeichnis der von Namens- oder Grenzänderungen betroffenen Kreise und Gemeinden  
in der Zeit vom 14.9.1950 bis 6.6.1961

b) Gemeinden

Tießau - Wamel (Möhnesee)

Gemeinde	Art der Änderung	Wirkungs- datum	Nachgewiesen		Gemeinde	Art der Änderung	Wirkungs- datum	Nachgewiesen	
			unter der Stati- stischen Kenn- ziffer	Ab- schnitt C Aus- gabe				unter der Stati- stischen Kenn- ziffer	Ab- schnitt C Aus- gabe
Tießau	R (vorher: Tiessau)	—	03 3 36	1957	Valdorf	T nach bzw. von Vlotz, Stadt	1. 4. 1956	05 7 35	1957
Timmendorferstrand a. O.	R (vorher: Timmendorferstrand an der Ostsee)	—	01 1 33	1961	Vardingholt	T nach Rhede	1. 10. 1959	05 5 33	1961
Todtglüsing	T nach Königsmoor	1. 4. 1957	03 3 35	1961	Veitsbronn	T von Horbach	1. 4. 1953	09 5 36	1957
Todtnau, Stadt	V „Stadt“	4. 7. 1950	08 3 38	1957	Velburg, Stadt	T von Geroldsee	25. 3. 1952	09 3 42	1957
Töging a. Inn	F „a. Inn“	1. 2. 1955	09 1 32	1957	Veltheim (Ohe)	NÄ (vorher: Veltheim an der Ohe bzw. Veltheim a.d.Ohe)	20. 8. 1958	03 7 32	1957/1961
Tönisberg	NÄ (vorher: Toenisberg)	15. 9. 1958	05 1 35	1961	Verden, Stadt	T von Eitze	1. 4. 1952	03 4 36	1957
Trappenkamp	N aus T von Bornhöved	1. 4. 1956	01 1 44	1957		zur „Selbständigen Stadt“ erklärt	1. 4. 1956	03 4 36	1957
Traunreut, Stadt	T von Bornhöved	1. 10. 1957	01 1 44	1961	Verden, Stadt	T von Amsen	1. 4. 1954	03 4 36	1957
Trebingen, Stadt	N aus T von Pierling, Stein a.d. Traun, Traunwalchen u. Palling, Ldkr. Laufen	1. 10. 1951	09 1 53	1957	Verden, Stadt	Z mit Kükenmoor zu „Küken- moor“	1. 1. 1961	03 4 36	1961
Trebast	V „Stadt“	6. 9. 1960	09 1 53	1961	Veringstadt, Stadt	V „Stadt“	17. 10. 1951	08 4 43	1957
Trebur	T von Harsdorf u. Himmelkron	1. 10. 1954	09 4 39	1957	Vernum	T nach Geldern, Stadt	1. 10. 1958	05 2 33	1961
Treis	T nach Hessaue	1. 10. 1951	06 1 39	1961	Versmold, Stadt	T nach bzw. von Peckeloh	1. 4. 1960	05 7 34	1961
Tremmersdorf	T von Ginsheim-Gustavsburg	1. 4. 1957	06 1 39	1961	Viechtach, Stadt	V „Stadt“	24. 4. 1953	09 2 48	1957
Treppendorf	R (vorher: Treis (Mosel))	—	07 1 34	1961	Vierherrenborn	N aus T von Hentem, Irsch, Wiltingen u. Zerf	1. 10. 1954	07 2 35	1957
Trochelfingen, Stadt	T nach Eschenbach i.d.OPf., Stadt	1. 10. 1957	09 3 35	1961	Villingen im Schwarz- wald, Stadt	zur „Großen Kreisstadt“ er- klärt	1. 4. 1956	08 3 46	1957
Tröstau	T nach Hochstahl	1. 4. 1957	09 4 34	1961	Vilsbiburg, Stadt	T von Seyboldsdorf	10. 3. 1960	09 2 49	1961
Troisdorf, Stadt	V „Stadt“	17. 10. 1951	08 4 43	1957	Visselhövede, Stadt	T von Buchholz	1. 11. 1957	03 4 34	1961
Trunkelsberg	T von Nagel	1. 4. 1955	09 4 47	1957	Vlotho, Stadt	T von bzw. nach Valdorf	1. 4. 1956	05 7 35	1957
Trutzheim	V „Stadt“	18. 1. 1952	05 3 37	1957	Vöhrbach, Stadt	V „Stadt“	11. 10. 1956	08 3 32	1961
Tübingen, Stadt	T von Memmingerberg	1. 10. 1951	09 7 42	1957	Vöhrum	T nach Peine, Stadt	1. 10. 1957	03 2 40	1961
Türkheim, Markt	N aus T von Steina	1. 4. 1951	06 2 45	1957	Völlen	T von Gutsbezirk Oberledinger Domaniemoor	1. 4. 1954	03 6 32	1957
Tuttlingen, Stadt	zur „Großen Kreisstadt“ er- klärt	1. 4. 1956	08 4 45	1957	Völlinghausen (Möhne- see)	T nach Papenburg, Stadt, Ldkr. Aschendorf-Hümmeling	1. 11. 1957	03 6 32	1961
Uebersee	T nach Tussenhausen, Markt u. Unterarmingen	1. 4. 1954	09 7 43	1957	Voerde/Niederrhein	F „Möhnesee“	3. 1. 1959	05 8 40	1961
Uedinghausen-Warring- hof	T nach Eschenbach i.d.OPf., Stadt	1. 4. 1956	08 4 46	1957	Vogt	R (vorher: Voerde (Niederrhein) bzw. Voerde)	—	05 2 31	1957/1961
Üfingen	T von gemfr. Gebiete	15. 2. 1960	09 1 53	1961	Vohburg a.d. Donau, Stadt	T nach Karssee, Ldkr. Wangen	1. 10. 1952	08 4 39	1957
Uelvesbüll	R (vorher: Uedinghausen- Warringhof)	—	03 5 35	1957	Volkach, Stadt	F „a.d. Donau“, V „Stadt“	17. 11. 1952	09 1 48	1957
Uelzen	R (vorher: Uefingen)	—	03 7 36	1957	Volkersgau	T von Gaibach	1. 10. 1955	09 6 38	1957
Uelzen, Stadt	R (vorher: Ülvesbüll)	—	01 1 32	1961	Vordersteinberg	NÄ (vorher: Unterreichenbach)	9. 6. 1960	09 5 45	1961
Ulmen (=Ulmen-Mei- serich)	R (vorher: Ülzen)	—	05 9 41	1957	Vorneppen	T von Alldorf	1. 4. 1960	08 1 45	1961
Ulstrup	T von Groß Liedern	1. 4. 1951	03 3 39	1957	Vorsfelde, Stadt	T nach Meppen, Stadt	1. 2. 1957	03 5 36	1961
Ummern	zur „Selbständigen Stadt“ erklärt	1. 10. 1955	03 3 39	1957	Vorst	V „Stadt“	11. 10. 1955	03 7 35	1957
Unkel, Stadt	T von Ripdorf	1. 1. 1961	03 3 39	1961	Vorwerk	T von Reislingen	1. 10. 1959	03 7 35	1961
Unterböbingen	R (vorher: Üntrop)	—	05 8 32	1957	Voßburg	T nach Anrath	1. 4. 1958	05 1 35	1961
Unterdomlach	R (vorher: Üntrop)	—	05 9 41	1957	Vossenack	T von Büstedt	1. 10. 1952	03 4 31	1957
Unterföhring	T von Groß Nordende	1. 4. 1953	01 1 39	1957	Vreden, Stadt	E in „Celle, Stadt“	1. 5. 1961	03 3 32	1961
Unterföhring	T nach Bomlitz	1. 4. 1951	03 3 33	1957	Waakhausen	T nach Wiesmoor	1. 4. 1951	03 6 31	1957
Unterföhring	T nach Bomlitz	1. 10. 1959	03 3 33	1961	Wachenheim an der Weinstraße, Stadt	T von Auricher Wiesmoor II	1. 4. 1951	03 6 31	1957
Uffing a. Staffelsee	F „a. Staffelsee“	20. 1. 1955	09 1 55	1957	Wackersdorf	T nach Wiesmoor	1. 10. 1952	03 6 31	1957
Ufhausen	N durch Z der Gem. Oberuf- hausen u. Unterufhausen	1. 4. 1958	06 2 37	1961	Wahrentrup	T von Hürtgen, Ldkr. Düren	1. 4. 1955	05 4 35	1957
Ulmen (=Ulmen-Mei- serich)	R (vorher: Ulmen-Meiserich)	—	07 1 34	1961	Waibstadt, Stadt	T von bzw. nach Ammeloe	1. 4. 1958	05 5 31	1961
Ulstrup	T nach Glücksburg, Stadt	1. 6. 1951	01 1 34	1957	Wald	T von Worpsswede	1. 4. 1952	03 4 33	1957
Ummern	E in „Wees“	1. 10. 1959	01 1 34	1961	Wald b. Winhöring	F „an der Weinstraße“	16. 10. 1950	07 5 39	1957
Unkel, Stadt	T nach Hahnenhorn	1. 7. 1954	03 3 32	1957	Wald-Michelbach	T von Alberndorf	1. 3. 1951	09 3 33	1957
Unterföhring	V „Stadt“	8. 6. 1952	07 1 38	1957	Waldbröl, Stadt	Z mit Mackenbruch u. T von Wellentrup zu „Helpup“	1. 4. 1957	05 7 37	1961
Unterföhring	NÄ in „Böbingen an der Rems“	23. 7. 1957	08 1 45	1961	Waldkraiburg, Stadt	V „Stadt“	3. 10. 1950	08 2 38	1957
Unterföhring	T nach Oberdomlach	1. 4. 1954	09 4 39	1957	Waldleiningen	T von Mainsbauern u. Unterzell	1. 4. 1951	09 3 45	1957
Unterföhring	NÄ in „Höferanger“	14. 3. 1955	09 4 39	1957	Waldsee, Bad, Stadt	NÄ (vorher: Geratskirchen)	3. 8. 1956	09 1 32	1957
Unterföhring	T von Lammersdorf	1. 5. 1951	09 2 51	1961	Waldseite	T nach Siedelsbrunn	1. 8. 1955	06 1 32	1957
Unterföhring	T nach Otterbrunn	1. 4. 1955	09 1 47	1957	Walkersaich	V „Stadt“	5. 2. 1957	05 3 35	1961
Unterföhring	T von gemfr. Gebiete	Berichtigung	09 1 47	1957	Walkertshofen	T nach Eraham	1. 4. 1954	09 1 46	1957
Unterföhring	T nach Bleich	1. 10. 1957	09 3 45	1961	Wallsfelde	V „Stadt“	10. 6. 1960	09 1 46	1961
Unterföhring	E in „Bissingen an der Enz“	1. 10. 1953	08 1 41	1957	Wallach	T nach Mölschbach	1. 9. 1959	07 5 34	1961
Unterföhring	V „Stadt“	5. 7. 1956	08 2 31	1957	Wallburg	T von Amern	1. 10. 1956	05 1 35	1961
Unterföhring	T nach Argelsried, Ldkr. Starnberg	1. 4. 1951	09 1 40	1957	Walldorf	V „Bad“	18. 6. 1956	08 4 39	1957
Unterföhring	T von Türkheim, Markt	1. 4. 1954	09 7 43	1957	Walle	T nach Gildehaus	1. 4. 1960	03 5 33	1961
Unterföhring	T nach Schwabach, Stadt	20. 2. 1960	09 5 45	1961	Wallenfels, Stadt	T nach Buchbach, Markt	1. 4. 1953	09 1 46	1957
Unterföhring	NÄ in „Volkersgau“	9. 6. 1960	09 5 45	1961	Wallerfing	T von Mitterstetten	1. 4. 1955	09 2 41	1957
Unterföhring	Z mit Ober-Scharbach zu „Scharbach“	1. 7. 1953	06 1 32	1957	Waltersdorf, Markt	T von Attenhofen	1. 4. 1958	09 2 41	1961
Unterföhring	Z mit Oberufhausen zu „Uf- hausen“	1. 4. 1958	06 2 37	1961	Wallinghausen	N aus T von Poggensee	1. 4. 1951	09 1 35	1957
Unterföhring	NÄ in „Mittelurbach“	20. 11. 1958	08 4 39	1961	Walsum, Stadt	E in „Borth“	1. 4. 1951	05 2 37	1957
Unterföhring	NÄ (vorher: Peterskirchen II.)	30. 1. 1952	09 2 34	1957	Walting	T von Ettenheim, Stadt	1. 4. 1961	08 3 37	1961
Unterföhring	NÄ (vorher: Zeitldorn (AG. Straubing))	27. 4. 1951	09 2 47	1957	Wamel (Möhnesee)	T nach Mörfelden	1. 4. 1953	06 1 39	1957
Unterföhring	T nach Wald	1. 4. 1951	09 3 45	1957	Wandern	T nach Aurich (Ostfriesland), Stadt	1. 7. 1960	03 6 31	1961
Unterföhring	T nach Grafentraubach	1. 6. 1956	09 2 42	1957	Walldorf	V „Stadt“	14. 8. 1954	09 4 38	1957
Unterföhring	T von Lalling	1. 4. 1957	09 2 32	1961	Walle	T von Niederpöring	Berichtigung	09 2 50	1957
Unterföhring	F „a. Ammersee“	8. 10. 1953	09 1 43	1957	Walle	V „Markt“	2. 9. 1953	09 2 39	1957
Vaake	T nach Gutsbezirk Reinhards- wald	—	06 2 36	1961	Walle	T nach Aurich (Ostfriesland), Stadt	1. 7. 1960	03 6 31	1961
Vagen	T nach Feldkirchen	1. 2. 1956	09 1 33	1957	Walle	V „Stadt“	1. 7. 1958	05 2 31	1961
					Walle	T von gemfr. Gebiete	Berichtigung	09 5 33	1961
					Walle	F „(Möhnesee)“	3. 1. 1959	05 8 40	1961



3. Alphabetisches Verzeichnis der von Namens- oder Grenzänderungen betroffenen Kreise und Gemeinden  
in der Zeit vom 14.9.1950 bis 6.6.1961

b) Gemeinden

Wangen – Wischeid

Gemeinde	Art der Änderung	Wirkungs- datum	Nachgewiesen		Gemeinde	Art der Änderung	Wirkungs- datum	Nachgewiesen	
			unter der Stati- stischen Kenn- ziffer	Ab- schnitt C Aus- gabe				unter der Stati- stischen Kenn- ziffer	Ab- schnitt C Aus- gabe
Wangen	N aus T von Percha u. Schäft- larn, Ldkr. Wolftrathshausen	1. 7. 1956	09 1 52	1957	Westach	T nach Mittbach	1. 4. 1957	09 1 54	1961
Wangen im Allgäu, Stadt	T von Niederwangen	1. 10. 1959	08 4 47	1961	Westerende	T von Arle	1. 11. 1957	03 6 33	1961
Wardenburg	T von Edeweicht, Ldkr. Ammer- land	1. 1. 1956	03 8 34	1957	Westerende Holzloog	R (vorher: Westerende-Holz- loog)	—	03 6 31	1957
Warfen	T von Bösel, Ldkr. Cloppenburg	1. 1. 1956	03 8 34	1957	Westerende Kirchloog	R (vorher: Westerende-Kirch- loog)	—	03 6 31	1957
Warmensteinach	NÄ in „Eddelak“	1. 6. 1953	01 1 47	1957	Westerharl	T nach Kroge	1. 4. 1952	03 3 33	1957
Warmensteinach	T von gemfr. Gebiete	1. 1. 1951	09 4 32	1957	Westerholt	NÄ in „Benefeld“	30. 3. 1953	03 3 33	1957
Wasseraufingen, Stadt	T von gemfr. Gebiete	1. 4. 1955	09 4 32	1961	Westheim	T von Eversmeer u. Guts- bezirk Südmoor	1. 10. 1956	03 6 34	1961
Wasserburg (Bodensee)	V „Stadt“	1. 6. 1951	08 1 31	1957	Westmarsch I	T nach Norden, Stadt	1. 9. 1960	03 6 33	1961
Wasserzell	R (vorher: Wasserburg a. Boden- see)	3. 2. 1954	09 8 31	1961	Westmordorf St. Peter	NÄ (vorher: Westmordorf)	26. 9. 1951	09 1 49	1957
Watenstedt-Salzgitter, Stadt	T von gemfr. Gebiete	1. 1. 1956	09 5 33	1961	Westmorkotten, Bad	V „Bad“	7. 7. 1958	05 8 36	1961
Waternerstorf	NÄ in „Salzgitter, Stadt“	24. 1. 1951	03 7 13	1957	Westheim b. Augsburg	T von Neusäß	1. 10. 1960	09 7 31	1961
Webern	T nach Neudorf	1. 4. 1957	01 1 41	1961	Westheim (Pfalz)	F „(Pfalz)“	6. 1. 1961	07 5 33	1961
Weddelbrook	E in „Klein-Bieberau“	1. 4. 1959	06 1 34	1961	Westhemmerde	T nach Stockum	1. 5. 1960	05 9 41	1961
Weener, Stadt	T nach Heidmoor	1. 6. 1951	01 1 44	1957	Wetschhausen	E in „Steinbach bei Ottweiler“	20. 7. 1960	10 0 33	1961
Weenermoor	T nach Mönkloh	1. 6. 1951	01 1 44	1957	Wetteldorf	Z mit Schöneck zu „Schön- ecken-Wetteldorf“	1. 1. 1960	07 2 34	1961
Wees	T nach Weenermoor	15. 10. 1956	03 6 32	1961	Wettendorf	N aus T von Schweimke	1. 4. 1953	03 3 34	1957
Wees	T von Weener, Stadt	15. 10. 1956	03 6 32	1961	Weyher in der Pfalz	T von Schweimke	1. 1. 1961	03 3 34	1961
Wegberg	E der Gem. „Oxhöll u. Ulstrup“	1. 10. 1959	01 1 34	1961	Wichmannshausen	F „in der Pfalz“	30. 11. 1951	07 5 37	1957
Wehingen	T nach Arsbeck	1. 10. 1958	05 4 33	1961	Wiedensfeld	T nach Datterode	1. 4. 1954	06 2 31	1961
Wehingen-Bethingen	N aus T von Wehingen-Bethin- gen	1. 1. 1957	10 0 32	1961	Wiefelstede	T von Mitterode	Berichtigung	06 2 31	1961
Weiden i. d. Opf., Stadt	E in „Bethingen u. Wehingen“	1. 1. 1957	10 0 32	1961	Wiegern	E der Gem. Frau Nausen	1. 1. 1961	06 1 35	1961
Weidenau (Sieg), Stadt	V „Stadt“	16. 3. 1950	08 3 43	1957	Wiemersdorf	T von Lintel	1. 4. 1952	05 7 42	1957
Weier	T von gemfr. Gebiete	Berichtigung	09 6 32	1961	Wiesbaden, Landes- hauptstadt	E in „Bergheim (Erft), Stadt“	1. 4. 1958	05 3 31	1961
Weier	F „i. d. Opf.“	8. 9. 1960	09 3 15	1961	Wiesmoor	T von Rastede	1. 10. 1951	03 8 31	1957
Weier	F „(Sieg)“, V „Stadt“	12. 3. 1955	05 8 39	1957	Wiesmoor	T nach Ahrenmoor	1. 4. 1955	03 4 35	1957
Weier	T von Hirschau, Stadt u. Schnaitenbach, Stadt	30. 1. 1958	09 3 31	1961	Wiesmoor	T nach Fuhlendorf	1. 4. 1951	01 1 44	1957
Weier	N aus T von Etzenricht.	1. 2. 1952	09 3 40	1957	Wiesmoor	T nach Zeven, Stadt	1. 10. 1952	03 4 31	1957
Weier	T von gemfr. Gebiete	1. 10. 1951	09 1 44	1957	Wiesmoor	V „Landeshauptstadt“	24. 12. 1952	06 3 13	1957
Weier	T von Schornhof, Stadt	1. 4. 1953	08 1 49	1957	Wiesmoor	T nach Schlangenbad, Ldkr. Untertaunuskreis	1. 3. 1956	06 3 13	1957
Weier	R (vorher: Weier an dem Berge Markt)	—	05 3 33	1957	Wiesmoor	T von Almdorf	1. 4. 1956	06 2 34	1961
Weier	R (vorher: Weier an der Ebene)	—	05 3 33	1957	Wiesmoor	N aus T von Auricher Wies- moor II u. Voßberg, durch E der Gem. Wilhelmsfehn u. des Gutsbezirks Wilhelmsfehn II sowie der Gem. Mullberg, Wiesmoor u. des Gutsbezirks Friedeburger Wiesmoor, nördl. Teil u. T von Gutsbezirk Bentsreek aus Ldkr. Wittmund	1. 4. 1951	03 6 31	1957
Weier	F „(Pfalz)“	18. 5. 1952	07 5 33	1957	Wiesmoor	T von Voßberg	1. 10. 1952	03 6 31	1957
Weier	NÄ (vorher: Oberehrenbach)	1. 4. 1951	09 4 35	1957	Wiesmoor	V „Markt“	18. 1. 1951	09 7 39	1957
Weier	Z mit Heimbach zu „Heimbach- Weis“	1. 4. 1956	08 2 35	1957	Wiesmoor	T von Forst Harz, Anteil Kreis Zellerfeld	1. 4. 1957	03 2 41	1961
Weier	T von Hammerbach	1. 9. 1960	07 1 38	1961	Wiesmoor	V „Bergstadt“	4. 2. 1959	03 2 41	1961
Weier	T nach Birkenheide	1. 3. 1956	09 4 36	1957	Wiesmoor	T von Lautenbach	1. 4. 1952	08 1 34	1957
Weier	T nach Birkenheide	1. 10. 1952	07 5 39	1957/1961	Wiesmoor	NÄ in „Neuwildflecken“	1. 4. 1951	09 6 35	1957
Weier	F „a. d. Alpenstraße“	26. 8. 1958	09 1 35	1961	Wiesmoor	Z mit Müssen zu „Müssen- Wilhams“	1. 1. 1959	09 7 48	1961
Weier	T von gemfr. Gebiete	1. 10. 1959	09 1 35	1961	Wiesmoor	E in „Wiesmoor“	1. 4. 1951	03 6 31	1957
Weier	T von Lindau (Bodensee), Stadt	1. 4. 1952	09 8 31	1957	Wiesmoor	T von Sengwarden, Ldkr. Fries- land	1. 10. 1951	03 8 13	1957
Weier	T von Oberusel (Taunus), Stadt	1. 4. 1952	06 3 38	1957	Wiesmoor	T von Steinberg	1. 10. 1954	09 4 38	1957
Weier	T von Luttm	1. 10. 1952	03 4 36	1957	Wiesmoor	T von Eschenbach	1. 4. 1958	09 5 41	1961
Weier	T nach Helpup	1. 4. 1957	05 7 37	1961	Wiesmoor	T nach Neckarbischofsheim, Stadt u. Rappenaubach, Bad sowie Hochhausen, Ldkr. Mosbach	1. 4. 1952	08 2 38	1957
Weier	R (vorher: Wellerhop)	—	01 1 37	1961	Wiesmoor	T nach Bad Grund (Harz), Berg- stadt, Ldkr. Zellerfeld	1. 7. 1959	03 7 33	1961
Weier	T nach Baierdorf, Stadt	1. 4. 1953	09 5 34	1957	Wiesmoor	T von gemfr. Gebiete	Berichtigung	09 6 46	1961
Weier	T nach Blankenstein, Stadt	1. 10. 1959	05 9 34	1961	Wiesmoor	T von gemfr. Gebiete	1. 1. 1961	09 6 46	1961
Weier	N durch Z der Gem. Kirchwel- ver (= Welver) u. Meyerich	1. 4. 1957	05 8 40	1961	Wiesmoor	T von Kirchenlaibach	1. 4. 1952	09 4 32	1957
Weier	R (vorher: Wendisch-Evern)	—	03 3 37	1957	Wiesmoor	V „Stadt“	20. 6. 1952	09 3 40	1957
Weier	R (vorher: Wendthagen)	—	03 1 38	1957	Wiesmoor	T von Wernsbach b. Windsbach	1. 10. 1955	09 5 31	1957
Weier	T von gemfr. Gebiet Brandshof	1. 5. 1959	03 1 38	1961	Wiesmoor	T von Ribbesbüttel	1. 4. 1959	03 3 34	1961
Weier	T von Hestrup	1. 4. 1960	03 5 33	1961	Wiesmoor	T nach Hanweiler	1. 11. 1951	08 1 49	1957
Weier	T von Quendorf	1. 4. 1960	03 5 33	1961	Wiesmoor	R (vorher: Winsen a. Aller)	—	03 3 32	1957
Weier	V „Stadt“	14. 6. 1958	06 1 33	1961	Wiesmoor	R (vorher: Winsen/Luhe, Stadt)	—	03 3 35	1957
Weier	R (vorher: Wennigsen/Deister)	—	03 1 35	1957	Wiesmoor	T von Borstel	1. 4. 1953	03 3 35	1957
Weier	E in „Darlaten“	1. 4. 1957	03 1 37	1961	Wiesmoor	T nach Riggerding	1. 10. 1951	09 2 32	1957
Weier	R (vorher: Wentorf, Amt Sandes- neben bzw. Wentorf bei Sandes- neben)	—	01 1 35	1957/1961	Wiesmoor	T nach Mützenich	1. 10. 1953	07 2 34	1957
Weier	R (vorher: Wentorf (bei Rein- bek) bzw. Wentorf b. Hamburg)	—	01 1 35	1961	Wiesmoor	T durch Rückkehr unter vorläu- figer Auftragsverwaltung von Belgien gestandenen deut- schen Gebiete	28. 8. 1958	07 2 34	1961
Weier	T nach Altharlingersiel	1. 4. 1952	03 6 34	1957	Wiesmoor	N aus T von Donzdorf	1. 10. 1950	08 1 36	1957
Weier	NÄ (vorher: Burgdorf)	25. 11. 1958	03 7 34	1961	Wiesmoor	T von Haitz	1. 4. 1958	06 3 33	1961
Weier	T nach bzw. von Schötmär, Stadt	1. 4. 1957	05 7 37	1961	Wiesmoor	N aus T von Borsbek	1. 4. 1951	01 1 41	1957
Weier	NÄ (vorher: Wernsbach (AG, Ansbach))	13. 10. 1952	09 5 31	1957	Wiesmoor	N aus T von Laudesfeld	1. 10. 1953	07 2 34	1957
Weier	NÄ (vorher: Wernsbach (AG, Heilsbrunn))	13. 10. 1952	09 5 31	1957	Wiesmoor	Wischeid	—	—	—
Weier	T nach Windsbach, Stadt	1. 10. 1955	09 5 31	1957	Wiesmoor	Wischeid	—	—	—
Weier	R (vorher: Werther, Stadt)	—	05 7 35	1957	Wiesmoor	Wischeid	—	—	—
Weier	R (vorher: Wessellurener- Deichhausen)	—	01 1 37	1957	Wiesmoor	Wischeid	—	—	—

## 3. Alphabetisches Verzeichnis der von Namens- oder Grenzänderungen betroffenen Kreise und Gemeinden

in der Zeit vom 14.9.1950 bis 6.6.1961

## b) Gemeinden

## Wissen – Zwischenahn

Gemeinde	Art der Änderung	Wirkungs- datum	Nachgewiesen		Gemeinde	Art der Änderung	Wirkungs- datum	Nachgewiesen	
			unter der Stati- stischen Kenn- ziffer	Ab- schnitt C Aus- gabe				unter der Stati- stischen Kenn- ziffer	Ab- schnitt C Aus- gabe
Wissen . . . . .	N durch Z der Gem. Wissen links der Sieg u. Wissen rechts der Sieg . . . . .	1.10.1952	07 1 32	1957	Woltersgrün . . . . .	T nach Neuengrün . . . . .	1. 4.1951	09 4 38	1957
Wissen links der Sieg . . . . .	E in „Wissen“ . . . . .	1.10.1952	07 1 32	1957	Woltersgrün . . . . .	T nach Duggendorf, Ldkr. Burglengenfeld . . . . .	Berichtigung 14.10.1959	09 3 43	1957
Wissen rechts der Sieg . . . . .	T nach Birken-Bruchen, Hö- vels u. Nochen . . . . .	1.10.1952	07 1 32	1957	Woltersdorf . . . . .	NÄ (vorher: Dietersdorf) . . . . .	1. 4.1952	03 4 33	1957
Wistedt . . . . .	E in „Wissen“ . . . . .	1.10.1952	07 1 32	1957	Worpswede . . . . .	T nach Waakhausen . . . . .	1. 4.1952	05 4 31	1957
Wistedt . . . . .	T nach Zeven, Stadt . . . . .	1.10.1952	03 4 31	1957	Würselen, Stadt . . . . .	T nach Bardenberg . . . . .	1. 4.1953	09 3 43	1957
Wittibreit . . . . .	NA (vorher: Wittibreuth) . . . . .	5. 5.1961	09 2 44	1961	Wulkersdorf . . . . .	N aus T von Hauzendorf . . . . .	1. 4.1951	01 1 46	1957
Wittislingen, Markt . . . . .	V „Markt“ . . . . .	21. 6.1955	09 7 32	1957	Wulkersdorf . . . . .	R (vorher: Wullmeringhausen) . . . . .	—	05 8 33	1957
Witlaer . . . . .	T nach Angermund, Stadt . . . . .	1. 4.1958	05 1 32	1961	Wurzach, Bad, Stadt . . . . .	V „Stadt“ . . . . .	1. 1.1950	08 4 47	1957
Wixhausen . . . . .	T von Darmstadt, Stadt . . . . .	1. 4.1958	06 1 34	1961	Wybelsum . . . . .	T von Emden, Stadt . . . . .	1. 1.1961	03 6 33	1961
Wörth a. Rhein . . . . .	T von Büchelberg . . . . .	1.12.1956	07 5 33	1961	Zasenbeck . . . . .	T nach Plastau . . . . .	1. 4.1953	03 3 34	1957
Wörth a.d. Donau, . . . . .	V „Stadt“ . . . . .	5. 5.1954	09 3 43	1957	Zeil a. Main, Stadt . . . . .	F „a. Main“ . . . . .	13. 3.1961	09 6 40	1961
Stadt . . . . .	T nach Maria-Thann . . . . .	1. 4.1954	09 8 31	1957	Zeilbach . . . . .	T von Groß Felda . . . . .	1. 4.1954	06 1 31	1957
Wohmbrechts . . . . .	N durch Z der Gem. Wolbeck, Kirchspiel u. Wolbeck, Wigbold . . . . .	1. 4.1957	05 5 36	1961	Zeitldom (AG, Strau- bing) . . . . .	NÄ in „Unterzeitldom“ . . . . .	27. 4.1951	09 2 47	1957
Wolbeck . . . . .	Z mit Wolbeck, Wigbold zu „Wolbeck“ . . . . .	1. 4.1957	05 5 36	1961	Zeitldom (AG, Wörth a.d. Donau) . . . . .	NÄ in „Oberzeitldom“ . . . . .	27. 4.1951	09 2 47	1957
Wolbeck, Kirchspiel . . . . .	R (vorher: Wolbeck-Wiegbold) . . . . .	—	05 5 36	1957	Zell am Harmersbach, Stadt . . . . .	V „Stadt“ . . . . .	28. 6.1949	08 3 48	1957
Wolbeck, Wigbold . . . . .	Z mit Wolbeck, Kirchspiel zu „Wolbeck“ . . . . .	1. 4.1957	05 5 36	1961	Zell, Markt . . . . .	T von gemfr. Gebiete . . . . .	Berichtigung 1.10.1952	09 4 41	1957
Wolfenbüttel, Stadt . . . . .	T von Halchter . . . . .	1. 4.1954	03 7 36	1957	Zell (Mosel), Stadt . . . . .	T nach Alf . . . . .	1.10.1952	07 1 41	1957
	T von Halchter . . . . .	1. 7.1954	03 7 36	1957	Zeppelinheim . . . . .	T von Langen, Stadt . . . . .	1. 4.1957	06 1 41	1961
	zur „Selbständigen Stadt“ erklärt . . . . .	1.10.1955	03 7 36	1957	Zerf . . . . .	T nach Vierherrenborn . . . . .	1.10.1954	07 2 35	1957
	T von Fümmlse . . . . .	1.11.1957	03 7 36	1961	Zeven, Stadt . . . . .	T von Frankenbostel, Wiers- dorf u. Wistedt . . . . .	1.10.1952	03 4 31	1957
					Zirgesheim . . . . .	T nach Donauwörth, Stadt . . . . .	1.10.1959	09 7 33	1961
					Zolling . . . . .	T nach Haag a.d. Amper . . . . .	1. 4.1952	09 1 39	1957
					Zwischenahn . . . . .	NÄ (vorher: Zwischenahn, Bad) . . . . .	1.10.1951	03 8 31	1957



**Ergänzung**  
zum Systematischen Verzeichnis der Namens- und Grenzänderungen von Ländern, Regierungs- (Verwaltungs-)bezirken,  
kreisfreien Städten, Landkreisen und Gemeinden für die Zeit ab 6.6.1961

a) Länder, Regierungs- (Verwaltungs-)bezirke, kreisfreie Städte und Landkreise

01 1 11 - 03 3 13

Land, Regierungs- (Verwaltungs-)bezirk, kreisfreie Stadt, Landkreis	Art der Änderung	Wohnbevölkerung am						Wirkungsdatum
		13.9.1950			6.6.1961			
		vor der Änderung	Zu- (+) bzw. Abnahme (-)	nach der Änderung	vor der Änderung	Zu- (+) bzw. Abnahme (-)	nach der Änderung	
03 Niedersachsen								
1 Reg.-Bez. Hannover								
1 12 Kreisfreie Stadt Hannover	NÄ Hannover, Stadt in Hannover, Landeshauptstadt							4. 7.1963
2 Reg.-Bez. Hildesheim								
2 Reg.-Bez. Hildesheim	Änderung der Regierungsbezirksgrenze durch Eingliederung eines Gebietsteils mit 9 Einwohnern am 6.6.1961 aus dem Landkreis Braunschweig, Verwaltungsbezirk Braunschweig	1 017 561	-	1 017 561	943 796	+ 9	943 805	1. 1.1963
2 11 Kreisfreie Stadt Göttingen	Änderung der Grenze der kreisfreien Stadt durch Eingliederung von 1 Gemeinde mit 975 Einwohnern am 13.9.1950 bzw. 927 Einwohnern am 6.6.1961 aus dem Landkreis Göttingen	78 684	+ 975	79 659	80 373	+ 927	81 300	1. 4.1963
2 12 Kreisfreie Stadt Hildesheim	Änderung der Grenze der kreisfreien Stadt durch Eingliederung eines Gebietsteils mit 20 Einwohnern am 6.6.1961 aus dem Landkreis Hildesheim-Marienburg	72 292	-	72 292	96 296	+ 20	96 316	1. 7.1961
2 34 Landkreis Göttingen	Änderung der Kreisgrenze durch Eingliederung von 1 Gemeinde mit 975 Einwohnern am 13.9.1950 bzw. 927 Einwohnern am 6.6.1961 in die kreisfreie Stadt Göttingen	65 407	- 975	64 432	64 331	- 927	63 404	1. 4.1963
2 35 Landkreis Hildesheim-Marienburg	Änderung der Kreisgrenze durch Eingliederung eines Gebietsteils mit 20 Einwohnern am 6.6.1961 in die kreisfreie Stadt Hildesheim	126 888	-	126 888	108 842	- 20	108 822	1. 7.1961
2 36 Landkreis Holzminden	Änderung der Kreisgrenze durch Eingliederung eines Gebietsteils mit je 27 Einwohnern am 13.9.1950 und 6.6.1961 in den Landkreis Northeim	95 034	- 27	95 007	81 553	- 27	81 526	1. 1.1962
	Änderung der Kreisgrenze durch Eingliederung von 1 Gemeinde mit 258 Einwohnern am 13.9.1950 bzw. 285 Einwohnern am 6.6.1961 aus dem Landkreis Northeim	95 007	+ 258	95 265	81 526	+ 285	81 811	1. 1.1962
2 38 Landkreis Northeim	Änderung der Kreisgrenze durch Eingliederung eines Gebietsteils mit je 27 Einwohnern am 13.9.1950 und 6.6.1961 aus dem Landkreis Holzminden	106 226	+ 27	106 253	90 539	+ 27	90 566	1. 1.1962
	Änderung der Kreisgrenze durch Eingliederung von 1 Gemeinde mit 258 Einwohnern am 13.9.1950 bzw. 285 Einwohnern am 6.6.1961 in den Landkreis Holzminden	106 253	- 258	105 995	90 566	- 285	90 281	1. 1.1962
2 39 Landkreis Osterode am Harz	Änderung der Kreisgrenze durch Eingliederung eines Gebietsteils mit 9 Einwohnern am 13.9.1950 bzw. 8 Einwohnern am 6.6.1961 aus dem Landkreis Zellerfeld	91 291	+ 9	91 300	84 211	+ 8	84 219	1. 1.1963
2 40 Landkreis Peine	Änderung der Kreisgrenze durch Eingliederung eines Gebietsteils mit 9 Einwohnern am 6.6.1961 aus dem Landkreis Braunschweig, Verwaltungsbezirk Braunschweig	106 108	-	106 108	95 872	+ 9	95 881	1. 1.1963
2 41 Landkreis Zellerfeld	Änderung der Kreisgrenze durch Eingliederung eines Gebietsteils mit 9 Einwohnern am 13.9.1950 bzw. 8 Einwohnern am 6.6.1961 in den Landkreis Osterode am Harz	41 555	- 9	41 546	35 740	- 8	35 732	1. 1.1963
3 Reg.-Bez. Lüneburg								
3 Reg.-Bez. Lüneburg	Änderung der Regierungsbezirksgrenze durch Eingliederung eines Gebietsteils mit je 2 Einwohnern am 13.9.1950 und 6.6.1961 aus dem Landkreis Helmstedt, Verwaltungsbezirk Braunschweig	992 305	+ 2	992 307	953 059	+ 2	953 061	1. 4.1962
3 11 Kreisfreie Stadt Celle	Änderung der Grenze der kreisfreien Stadt durch Eingliederung eines Gebietsteils mit 163 Einwohnern am 13.9.1950 bzw. 205 Einwohnern am 6.6.1961 aus dem Landkreis Celle	59 920	+ 163	60 083	58 506	+ 205	58 711	1. 1.1963
3 12 Kreisfreie Stadt Lüneburg	Änderung der Grenze der kreisfreien Stadt durch Eingliederung eines Gebietsteils mit 49 Einwohnern am 13.9.1950 bzw. 719 Einwohnern am 6.6.1961 aus dem Landkreis Lüneburg	58 139	+ 49	58 188	59 563	+ 719	60 282	1. 1.1963
3 13 Kreisfreie Stadt Wolfsburg	Änderung der Grenze der kreisfreien Stadt durch Eingliederung eines Gebietsteils mit je 2 Einwohnern am 13.9.1950 und 6.6.1961 aus dem Landkreis Helmstedt, Verwaltungsbezirk Braunschweig	25 422	+ 2	25 424	64 560	+ 2	64 562	1. 4.1962

Ergänzung  
zum Systematischen Verzeichnis der Namens- und Grenzänderungen von Ländern, Regierungs- (Verwaltungs-) bezirken,  
kreisfreien Städten, Landkreisen und Gemeinden für die Zeit ab 6.6.1961

a) Länder, Regierungs- (Verwaltungs-) bezirke, kreisfreie Städte und Landkreise

03 3 31 – 07 5 43

Land, Regierungs- (Verwaltungs-) bezirk, kreisfreie Stadt, Landkreis	Art der Änderung	Wohnbevölkerung am						Wirkungs- datum
		13.9.1950			6.6.1961			
		vor der Änderung	Zu- (+) bzw. Ab- nahme (-)	nach der Änderung	vor der Änderung	Zu- (+) bzw. Ab- nahme (-)	nach der Änderung	
03 Niedersachsen								
3 Reg.-Bez. Lüneburg								
3 32 Landkreis Celle	Änderung der Kreisgrenze durch Eingliederung eines Gebietsteils mit 163 Einwohnern am 13.9.1950 bzw. 205 Einwohnern am 6.6.1961 in die kreisfreie Stadt Celle	101 666	- 163	101 503	93 829	- 205	93 624	1. 1.1963
3 37 Landkreis Lüneburg	Änderung der Kreisgrenze durch Eingliederung eines Gebietsteils mit 49 Einwohnern am 13.9.1950 bzw. 719 Einwohnern am 6.6.1961 in die kreisfreie Stadt Lüneburg	65 356	- 49	65 307	57 359	- 719	56 640	1. 1.1963
7 Verw.-Bez. Braunschweig								
7 Verw.-Bez. Braunschweig	Änderung der Verwaltungsbezirksgrenze durch Eingliederung eines Gebietsteils mit je 2 Einwohnern am 13.9.1950 und 6.6.1961 in die kreisfreie Stadt Wolfsburg, Regierungsbezirk Lüneburg	871 515	- 2	871 513	855 735	- 2	855 733	1. 4.1962
	Änderung der Verwaltungsbezirksgrenze durch Eingliederung eines Gebietsteils mit 9 Einwohnern am 6.6.1961 in den Landkreis Peine, Regierungsbezirk Hildesheim	871 513	-	871 513	855 733	- 9	855 724	1. 1.1963
7 32 Landkreis Braunschweig	Änderung der Kreisgrenze durch Eingliederung eines Gebietsteils mit 9 Einwohnern am 6.6.1961 in den Landkreis Peine, Regierungsbezirk Hildesheim	72 174	-	72 174	72 691	- 9	72 682	1. 1.1963
7 35 Landkreis Helmstedt	Änderung der Kreisgrenze durch Eingliederung eines Gebietsteils mit je 2 Einwohnern am 13.9.1950 und 6.6.1961 in die kreisfreie Stadt Wolfsburg, Regierungsbezirk Lüneburg	126 950	- 2	126 948	119 384	- 2	119 382	1. 4.1962
05 Nordrhein-Westfalen								
7 Reg.-Bez. Detmold								
7 11 Kreisfreie Stadt Bielefeld	Änderung der Grenze der kreisfreien Stadt durch Eingliederung eines Gebietsteils mit 90 Einwohnern am 13.9.1950 bzw. 108 Einwohnern am 6.6.1961 aus dem Landkreis Bielefeld	153 613	+ 90	153 703	174 642	+ 108	174 750	13.12.1961
7 31 Landkreis Bielefeld	Änderung der Kreisgrenze durch Eingliederung eines Gebietsteils mit 90 Einwohnern am 13.9.1950 bzw. 108 Einwohnern am 6.6.1961 in die kreisfreie Stadt Bielefeld	101 284	- 90	101 194	129 464	- 108	129 356	13.12.1961
	Änderung der Kreisgrenze durch Eingliederung eines Gebietsteils mit je 22 Einwohnern am 13.9.1950 und 6.6.1961 aus dem Landkreis Halle (Westf.)	101 194	+ 22	101 216	129 356	+ 22	129 378	1. 1.1963
7 34 Landkreis Halle (Westf.)	Änderung der Kreisgrenze durch Eingliederung eines Gebietsteils mit je 22 Einwohnern am 13.9.1950 und 6.6.1961 in den Landkreis Bielefeld	56 055	- 22	56 033	59 666	- 22	59 644	1. 1.1963
7 40 Landkreis Paderborn	Änderung der Kreisgrenze durch Eingliederung eines Gebietsteils mit 4 Einwohnern am 13.9.1950 bzw. 10 Einwohnern am 6.6.1961 in den Landkreis Wiedenbrück	109 045	- 4	109 041	126 449	- 10	126 439	1. 1.1962
7 42 Landkreis Wiedenbrück	Änderung der Kreisgrenze durch Eingliederung eines Gebietsteils mit 4 Einwohnern am 13.9.1950 bzw. 10 Einwohnern am 6.6.1961 aus dem Landkreis Paderborn	130 120	+ 4	130 124	154 160	+ 10	154 170	1. 1.1962
8/9 Reg.-Bez. Arnsberg								
8 31 Landkreis Altena	Änderung der Kreisgrenze durch Eingliederung eines Gebietsteils mit 29 Einwohnern am 13.9.1950 bzw. 77 Einwohnern am 6.6.1961 aus dem Landkreis Iserlohn	141 297	+ 29	141 326	164 291	+ 77	164 368	1. 1.1963
8/9 35 Landkreis Iserlohn	Änderung der Kreisgrenze durch Eingliederung eines Gebietsteils mit 29 Einwohnern am 13.9.1950 bzw. 77 Einwohnern am 6.6.1961 in den Landkreis Altena	156 807	- 29	156 778	183 135	- 77	183 058	1. 1.1963
07 Rheinland-Pfalz								
3 Reg.-Bez. Montabaur								
3 32 Loreleykreis	NÄ Landkreis Sankt Goarshausen in Loreleykreis							18.12.1961

Ergänzung  
zum Systematischen Verzeichnis der Namens- und Grenzänderungen von Ländern, Regierungs- (Verwaltungs-) bezirken,  
kreisfreien Städten, Landkreisen und Gemeinden für die Zeit ab 6.6.1961

a) Länder, Regierungs- (Verwaltungs-) bezirke, kreisfreie Städte und Landkreise

08 1 11 - 09 3 31

Land, Regierungs- (Verwaltungs-)bezirk, kreisfreie Stadt, Landkreis	Art der Änderung	Wohnbevölkerung am						Wirkungsdatum
		13.9.1950			6.6.1961			
		vor der Änderung	Zu- (+) bzw. Abnahme (-)	nach der Änderung	vor der Änderung	Zu- (+) bzw. Abnahme (-)	nach der Änderung	
08 Baden - Württemberg								
1 Reg.-Bez. Nordwürttemberg								
1 Reg.-Bez. Nordwürttemberg	Änderung der Regierungsbezirksgrenze durch Eingliederung eines Gebietsteils mit 60 Einwohnern am 13.9.1950 bzw. 37 Einwohnern am 6.6.1961 aus dem Landkreis Mosbach, Regierungsbezirk Nordbaden	2 440 066	+ 60	2 440 126	3 037 778	+ 37	3 037 815	1. 4.1962
1 11 Kreisfreie Stadt Heilbronn	Änderung der Grenze der kreisfreien Stadt durch Eingliederung eines Gebietsteils mit 9 Einwohnern am 6.6.1961 in den Landkreis Heilbronn	64 643	-	64 643	89 100	- 9	89 091	1. 1.1962
1 38 Landkreis Heilbronn	Änderung der Kreisgrenze durch Eingliederung eines Gebietsteils mit 9 Einwohnern am 6.6.1961 aus der kreisfreien Stadt Heilbronn	144 073	-	144 073	162 658	+ 9	162 667	1. 1.1962
	Änderung der Kreisgrenze durch Eingliederung eines Gebietsteils mit 60 Einwohnern am 13.9.1950 bzw. 37 Einwohnern am 6.6.1961 aus dem Landkreis Mosbach, Regierungsbezirk Nordbaden	144 073	+ 60	144 133	162 667	+ 37	162 704	1. 4.1962
2 Reg.-Bez. Nordbaden								
2 Reg.-Bez. Nordbaden	Änderung der Regierungsbezirksgrenze durch Eingliederung eines Gebietsteils mit 60 Einwohnern am 13.9.1950 bzw. 37 Einwohnern am 6.6.1961 in den Landkreis Heilbronn, Regierungsbezirk Nordwürttemberg	1 467 782	- 60	1 467 722	1 697 018	- 37	1 696 981	1. 4.1962
2 14 Kreisfreie Stadt Pforzheim	Änderung der Grenze der kreisfreien Stadt durch Eingliederung eines Gebietsteils mit 12 Einwohnern am 13.9.1950 bzw. 8 Einwohnern am 6.6.1961 aus dem Landkreis Pforzheim	54 143	+ 12	54 155	82 524	+ 8	82 532	1. 1.1963
2 36 Landkreis Mosbach	Änderung der Kreisgrenze durch Eingliederung eines Gebietsteils mit 60 Einwohnern am 13.9.1950 bzw. 37 Einwohnern am 6.6.1961 in den Landkreis Heilbronn, Regierungsbezirk Nordwürttemberg	61 764	- 60	61 704	64 467	- 37	64 430	1. 4.1962
2 37 Landkreis Pforzheim	Änderung der Kreisgrenze durch Eingliederung eines Gebietsteils mit 12 Einwohnern am 13.9.1950 bzw. 8 Einwohnern am 6.6.1961 in die kreisfreie Stadt Pforzheim	55 942	- 12	55 930	63 088	- 8	63 080	1. 1.1963
09 Bayern								
1 Reg.-Bez. Oberbayern								
1 11 Kreisfreie Stadt Bad Reichenhall	Änderung der Grenze der kreisfreien Stadt durch Eingliederung eines Gebietsteils mit 21 Einwohnern am 6.6.1961 aus dem Landkreis Berchtesgaden	13 351	-	13 351	13 147	+ 21	13 168	1. 1.1962
1 13 Kreisfreie Stadt Ingolstadt	Änderung der Grenze der kreisfreien Stadt durch Eingliederung eines Gebietsteils mit 4 687 Einwohnern am 13.9.1950 bzw. 5 904 Einwohnern am 6.6.1961 aus dem Landkreis Ingolstadt	40 523	+ 4687	45 210	53 405	+ 5904	59 309	1. 1.1962
1 35 Landkreis Berchtesgaden	Änderung der Kreisgrenze durch Eingliederung eines Gebietsteils mit 21 Einwohnern am 6.6.1961 in die kreisfreie Stadt Bad Reichenhall	39 539	-	39 539	37 540	- 21	37 519	1. 1.1962
1 42 Landkreis Ingolstadt	Änderung der Kreisgrenze durch Eingliederung eines Gebietsteils mit 4 687 Einwohnern am 13.9.1950 bzw. 5 904 Einwohnern am 6.6.1961 in die kreisfreie Stadt Ingolstadt	44 715	- 4687	40 028	49 251	- 5904	43 347	1. 1.1962
2 Reg.-Bez. Niederbayern								
2 12 Kreisfreie Stadt Landshut	Änderung der Grenze der kreisfreien Stadt durch Eingliederung eines Gebietsteils mit 8 Einwohnern am 6.6.1961 aus dem Landkreis Landshut	46 785	-	46 785	49 514	+ 8	49 522	1. 1.1963
2 40 Landkreis Landshut	Änderung der Kreisgrenze durch Eingliederung eines Gebietsteils mit 8 Einwohnern am 6.6.1961 in die kreisfreie Stadt Landshut	40 863	-	40 863	38 773	- 8	38 765	1. 1.1963
3 Reg.-Bez. Oberpfalz								
3 31 Landkreis Amberg	Änderung der Kreisgrenze durch Eingliederung von 2 Gemeinden mit 1 164 Einwohnern am 13.9.1950 bzw. 909 Einwohnern am 6.6.1961 aus dem Landkreis Parsberg	45 168	+ 1 164	46 332	46 078	+ 909	46 987	1. 1.1963



Ergänzung  
zum Systematischen Verzeichnis der Namens- und Grenzänderungen von Ländern, Regierungs- (Verwaltungs-) bezirken,  
kreisfreien Städten, Landkreisen und Gemeinden für die Zeit ab 6.6.1961

a) Länder, Regierungs- (Verwaltungs-) bezirke, kreisfreie Städte und Landkreise

09 3 32 — 10 0 37

Land, Regierungs- (Verwaltungs-)bezirk, kreisfreie Stadt, Landkreis	Art der Änderung	Wohnbevölkerung am						Wirkungsdatum
		13.9.1950			6.6.1961			
		vor der Änderung	Zu- (+) bzw. Abnahme (-)	nach der Änderung	vor der Änderung	Zu- (+) bzw. Abnahme (-)	nach der Änderung	
09 Bayern								
3 Reg.-Bez. Oberpfalz								
3 42 Landkreis Parsberg . . . . .	Änderung der Kreisgrenze durch Eingliederung von 2 Gemeinden mit 1 164 Einwohnern am 13.9.1950 bzw. 909 Einwohnern am 6.6.1961 in den Landkreis Amberg . .	40 655	- 1 164	39 491	35 764	- 909	34 855	1. 1.1963
5 Reg.-Bez. Mittelfranken								
5 11 Kreisfreie Stadt Ansbach . . . . .	Änderung der Grenze der kreisfreien Stadt durch Eingliederung eines Gebietsteils mit 11 Einwohnern am 6.6.1961 aus dem Landkreis Ansbach . . . . .	34 101	-	34 101	32 948	+ 11	32 959	1. 7.1962
	Änderung der Grenze der kreisfreien Stadt durch Eingliederung eines Gebietsteils mit 6 Einwohnern am 13.9.1950 bzw. 10 Einwohnern am 6.6.1961 aus dem Landkreis Ansbach . . . . .	34 101	+ 6	34 107	32 959	+ 10	32 969	1. 1.1963
5 12 Kreisfreie Stadt Eichstätt . . . . .	Änderung der Grenze der kreisfreien Stadt durch Eingliederung eines Gebietsteils mit 4 Einwohnern am 13.9.1950 aus dem Landkreis Eichstätt . . . . .	10 883	+ 4	10 887	10 625	-	10 625	1. 7.1962
5 31 Landkreis Ansbach . . . . .	Änderung der Kreisgrenze durch Eingliederung eines Gebietsteils mit 11 Einwohnern am 6.6.1961 in die kreisfreie Stadt Ansbach . . . . .	55 085	-	55 085	51 085	- 11	51 074	1. 7.1962
	Änderung der Kreisgrenze durch Eingliederung eines Gebietsteils mit 6 Einwohnern am 13.9.1950 bzw. 10 Einwohnern am 6.6.1961 in die kreisfreie Stadt Ansbach . . .	55 085	- 6	55 079	51 074	- 10	51 064	1. 1.1963
5 33 Landkreis Eichstätt . . . . .	Änderung der Kreisgrenze durch Eingliederung eines Gebietsteils mit 4 Einwohnern am 13.9.1950 in die kreisfreie Stadt Eichstätt . . . . .	32 657	- 4	32 653	29 785	-	29 785	1. 7.1962
5 34 Landkreis Erlangen . . . . .	Änderung der Kreisgrenze durch Eingliederung eines Gebietsteils mit 2 Einwohnern am 6.6.1961 in den Landkreis Lauf a.d. Pegnitz . . . . .	24 471	-	24 471	30 876	- 2	30 874	1. 1.1962
	Änderung der Kreisgrenze durch Eingliederung eines Gebietsteils mit 11 Einwohnern am 6.6.1961 in den Landkreis Fürth . . .	24 471	-	24 471	30 874	- 11	30 863	1. 7.1962
5 36 Landkreis Fürth . . . . .	Änderung der Kreisgrenze durch Eingliederung eines Gebietsteils mit 11 Einwohnern am 6.6.1961 aus dem Landkreis Erlangen .	52 786	-	52 786	62 431	+ 11	62 442	1. 7.1962
5 40 Landkreis Lauf a.d. Pegnitz . . . . .	Änderung der Kreisgrenze durch Eingliederung eines Gebietsteils mit 2 Einwohnern am 6.6.1961 aus dem Landkreis Erlangen .	44 064	-	44 064	49 531	+ 2	49 533	1. 1.1962
	NA Landkreis Lauf (Pegnitz) in Landkreis Lauf a.d. Pegnitz . . . . .							13. 2.1962
6 Reg.-Bez. Unterfranken								
6 11 Kreisfreie Stadt Aschaffenburg . . . . .	Änderung der Grenze der kreisfreien Stadt durch Eingliederung eines Gebietsteils mit 4 Einwohnern am 13.9.1950 aus dem Landkreis Aschaffenburg . . . . .	45 499	+ 4	45 503	54 131	-	54 131	1. 1.1962
6 14 Kreisfreie Stadt Schweinfurt . . . . .	Änderung der Grenze der kreisfreien Stadt durch Eingliederung eines Gebietsteils mit 23 Einwohnern am 13.9.1950 bzw. 13 Einwohnern am 6.6.1961 in den Landkreis Schweinfurt . . . . .	46 140	- 23	46 117	56 894	- 13	56 881	1.10.1961
6 32 Landkreis Aschaffenburg . . . . .	Änderung der Kreisgrenze durch Eingliederung eines Gebietsteils mit 4 Einwohnern am 13.9.1950 in die kreisfreie Stadt Aschaffenburg . . . . .	58 160	- 4	58 156	68 443	-	68 443	1. 1.1962
6 37 Landkreis Gemünden a. Main . . . . .	F Landkreis Gemünden in Landkreis Gemünden a. Main . . . . .							13. 6.1961
6 49 Landkreis Oberrburg a. Main . . . . .	F Landkreis Oberrburg in Landkreis Oberrburg a. Main . . . . .							17. 7.1961
6 51 Landkreis Schweinfurt . . . . .	Änderung der Kreisgrenze durch Eingliederung eines Gebietsteils mit 23 Einwohnern am 13.9.1950 bzw. 13 Einwohnern am 6.6.1961 aus der kreisfreien Stadt Schweinfurt . . . . .	57 046	+ 23	57 069	61 825	+ 13	61 838	1.10.1961

## Ergänzung

zum Systematischen Verzeichnis der Namens- und Grenzänderungen von Ländern, Regierungs- (Verwaltungs-) bezirken, kreisfreien Städten, Landkreisen und Gemeinden für die Zeit ab 6.6.1961

## b) Gemeinden

01 1 11 - 03 1 39

Kreisfreie Stadt, Landkreis	Art der Änderung und betroffene Gemeinden	Wohnbevölkerung am						Wirkungs- datum
		13.9.1950			6.6.1961			
		vor der Änderung	Zu- (+) bzw. Ab- nahme (-)	nach der Änderung	vor der Änderung	Zu- (+) bzw. Ab- nahme (-)	nach der Änderung	
01 Schleswig-Holstein								
1 31 Landkreis Eutin	NÄ Timmendorferstrand a.O. in Timmendorfer Strand							1.10.1962
1 34 Landkreis Flensburg	E der Gem. Boltoft in Sterup	315 1 301	- 315 + 315	- 1 616	189 987	- 189 + 189	- 1 176	1. 1.1962
	E der Gem. Juhlschau in Munkwolstrup	165 563	- 165 + 165	- 728	121 359	- 121 + 121	- 480	1. 1.1962
	F Glücksburg, Stadt in Glücksburg (Ostsee), Stadt							1.10.1962
1 36 Landkreis Husum	NÄ Goldebeck in Goldebek							1.11.1961
1 38 Landkreis Oldenburg (Holstein)	NÄ Neustadt (Holstein), Stadt in Neustadt in Holstein, Stadt							1.10.1962
1 42 Landkreis Rendsburg	T von Osterrönfeld nach Schacht - Audorf	2 490 3 235	- 12 + 12	2 478 3 247	2 528 3 590	- 12 + 12	2 516 3 602	1. 7.1961
1 44 Landkreis Segeberg	R Buchholz, Forst in Buchholz (Forstgutsbezirk)							-
1 45 Landkreis Steinburg	E der Gem. Edendorf in Itzehoe, Stadt	950 37 170	- 950 + 950	- 38 120	777 36 084	- 777 + 777	- 36 861	1. 6.1963
1 46 Landkreis Stormarn	F Reinfeld, Stadt in Reinfeld (Holstein), Stadt							1. 1.1963
1 47 Landkreis Süderdithmarschen	T von Barlt nach Sankt Michaelisdonn	1 043 3 530	- 24 + 24	1 019 3 554	626 3 057	- 14 + 14	612 3 071	1. 1.1952
03 Niedersachsen								
1 Reg.-Bez. Hannover								
1 12 Kreisfreie Stadt Hannover	NÄ Hannover, Stadt in Hannover, Landeshauptstadt							4. 7.1963
1 31 Landkreis Grafschaft Diepholz	NÄ Jakobidrebber in Jacobidrebber							31. 1.1963
1 33 Landkreis Grafschaft Schaumburg	NÄ Nenndorf, Bad in Bad Nenndorf							10. 4.1963
1 34 Landkreis Hameln - Pyrmont	NÄ Pyrmont, Bad, Stadt in Bad Pyrmont, Stadt							10. 4.1963
	V Aerzen in Aerzen, Flecken							28. 6.1963
	V Coppenbrügge in Coppenbrügge, Flecken							28. 6.1963
	V Grohnde in Grohnde, Flecken							28. 6.1963
	V Hemmendorf in Hemmendorf, Flecken							28. 6.1963
	V Polle in Polle, Flecken							28. 6.1963
	V Salzhemmendorf in Salzhemmendorf, Flecken							28. 6.1963
	V Wallensen in Wallensen, Flecken							28. 6.1963
1 35 Landkreis Hannover	NÄ Ihme in Ihme-Roloven							2. 8.1962
	R Wennigsen am Deister in Wennigsen (Deister)							-
1 36 Landkreis Neustadt am Rübenberge	NÄ Ricklingen, Schloß in Schloß Ricklingen							31. 1.1963
1 37 Landkreis Nienburg (Weser)	NÄ Rehburg, Bad in Bad Rehburg							10. 4.1963
	V Wiedensahl in Wiedensahl, Flecken							28. 6.1963
1 38 Landkreis Schaumburg-Lippe	NÄ Luhden-Schermbeck in Luhden							28.12.1961
	NÄ Bergdorf-Harri in Bergdorf							29.10.1962
	NÄ Nienstädt-Wackerfeld in Nienstädt							31. 1.1963
	NÄ Eilsen, Bad in Bad Eilsen							10. 4.1963
1 39 Landkreis Springe	Z der Gem. Hachmühlen der Gem. Neustadt zu Hachmühlen	1 041 522 -	- 1 041 - 522 + 1 563	- - 1 563	851 428 -	- 851 - 428 + 1 279	- - 1 279	1. 1.1963
	NÄ Münder am Deister, Bad, Stadt in Bad Münder am Deister, Stadt							10. 4.1963

Ergänzung  
zum Systematischen Verzeichnis der Namens- und Grenzänderungen von Ländern, Regierungs- (Verwaltungs-) bezirken,  
kreisfreien Städten, Landkreisen und Gemeinden für die Zeit ab 6.6.1961

b) Gemeinden

03 2 11 – 03 2 41

Kreisfreie Stadt, Landkreis	Art der Änderung und betroffene Gemeinden	Wohnbevölkerung am						Wirkungs- datum
		13.9.1950			6.6.1961			
		vor der Änderung	Zu- (+) bzw. Ab- nahme (-)	nach der Änderung	vor der Änderung	Zu- (+) bzw. Ab- nahme (-)	nach der Änderung	
2 Reg.-Bez. Hildesheim								
2 11 Kreisfreie Stadt Göttingen	Göttingen, Stadt	78 684	+ 975	79 659	80 373	+ 927	81 300	1. 4.1963
2 34 Landkreis Göttingen	E der Gem. Herberhausen	975	- 975	-	927	- 927	-	
2 12 Kreisfreie Stadt Hildesheim	Hildesheim, Stadt	72 292	-	72 292	96 296	+ 20	96 316	1. 7.1961
2 35 Landkreis Hildesheim-Marien- burg	T von Itzum	797	-	797	603	- 20	583	
2 31 Landkreis Alfeld (Leine)	F Gronau, Stadt in Gronau (Leine), Stadt							15.11.1962
2 33 Landkreis Einbeck	NÄ Solling, Anteil Kreis Einbeck, Forst, gemfr. Gebiet in Solling (Landkreis Einbeck)							28. 6.1963
2 34 Landkreis Göttingen	T von Bischhausen	669	-	669	530	- 34	496	1. 1.1963
	nach Bremke	1 137	-	1 137	821	+ 34	855	
2 11 Kreisfreie Stadt Göttingen	E der Gem. Herberhausen	975	- 975	-	927	- 927	-	1. 4.1963
	in Göttingen, Stadt	78 684	+ 975	79 659	80 373	+ 927	81 300	
	Änderung der Kreisgrenze	65 407	- 975	64 432	64 331	- 927	63 404	1. 4.1963
2 35 Landkreis Hildesheim-Marienburg	T von Itzum	797	-	797	603	- 20	583	1. 7.1961
2 12 Kreisfreie Stadt Hildesheim	nach Hildesheim, Stadt	72 292	-	72 292	96 296	+ 20	96 316	
	Änderung der Kreisgrenze	126 888	-	126 888	108 842	- 20	108 822	1. 7.1961
	NÄ Salzdetfurth, Bad, Stadt in Bad Salzdetfurth, Stadt							10. 4.1963
2 36 Landkreis Holzminden	T von Neuhaus	706	- 27	679	718	- 27	691	1. 1.1962
2 38 Landkreis Northeim	Neuhaus	275	- 17	258	304	- 19	285	
2 38 Landkreis Northeim	nach Silberborn	511	+ 44	555	477	+ 46	523	
	Änderung der Kreisgrenze	95 034	- 27	95 007	81 553	- 27	81 526	1. 1.1962
	N der Gem. Neuhaus im Solling	-	+ 1 189	1 189	-	+ 1 176	1 176	1. 1.1962
	aus der Gem. Fohlenplacken	252	- 252	-	189	- 189	-	
	der Gem. Neuhaus	679	- 679	-	691	- 691	-	
	dem gemfr. Gebiet Holzminden I	-	-	-	11	- 11	-	
2 38 Landkreis Northeim	der Gem. Neuhaus	258	- 258	-	285	+ 285	-	
	Änderung der Kreisgrenze	95 007	+ 258	95 265	81 526	+ 285	81 811	1. 1.1962
	NÄ Ölkassen							31. 1.1963
	in Oelkassen							
	NÄ Holzminden II, gemfr. Gebiet in Holzminden, gemfr. Gebiet							31. 1.1963
2 38 Landkreis Northeim	Silberborn	511	+ 44	555	477	+ 46	523	1. 1.1962
2 36 Landkreis Holzminden	T von Neuhaus	275	- 17	258	304	- 19	285	
	Neuhaus	706	- 27	679	718	- 27	691	
	Änderung der Kreisgrenze	106 226	+ 27	106 253	90 539	+ 27	90 566	1. 1.1962
2 36 Landkreis Holzminden	E der Gem. Neuhaus	258	- 258	-	285	- 285	-	1. 1.1962
	in Neuhaus im Solling	931	+ 258	1 189	891	+ 285	1 176	
	Änderung der Kreisgrenze	106 253	- 258	105 995	90 566	- 285	90 281	1. 1.1962
	V Bodenfelde							28. 6.1963
	in Bodenfelde, Flecken							
	NÄ Solling, Anteil Kreis Northeim, Forst, gemfr. Gebiet in Solling (Landkreis Northeim)							28. 6.1963
2 39 Landkreis Osterode am Harz	Lauterberg im Harz, Bad, Stadt	10 921	+ 9	10 930	10 118	+ 8	10 126	1. 1.1963
2 41 Landkreis Zellerfeld	T von Harz, Anteil Kreis Zellerfeld, Forst, gemfr. Gebiet	152	- 9	143	19	- 8	11	
	Änderung der Kreisgrenze	91 291	+ 9	91 300	84 211	+ 8	84 219	1. 1.1963
	NÄ Eisdorf am Harz							31. 1.1963
	in Eisdorf							
	F Nienstedt							31. 1.1963
	in Nienstedt am Harz							
	NÄ Lauterberg im Harz, Bad, Stadt in Bad Lauterberg im Harz, Stadt							10. 4.1963
	NÄ Sachsa, Bad, Stadt in Bad Sachsa, Stadt							10. 4.1963
2 40 Landkreis Peine	Peine, Stadt	27 405	-	27 405	29 879	+ 9	29 888	1. 1.1963
7 32 Landkreis Braunschweig	T von Essinghausen	944	-	944	916	- 9	907	
	Änderung der Kreisgrenze	106 108	-	106 108	95 872	+ 9	95 881	1. 1.1963
2 41 Landkreis Zellerfeld	R Grund im Harz, Bad, Bergstadt in Grund (Harz), Bad, Bergstadt							-
	R Hahnenklee-Bockswiese im Oberharz in Hahnenklee-Bockswiese (Oberharz)							-
	T von Harz, Anteil Kreis Zellerfeld, Forst, gemfr. Gebiet	152	-	152	24	- 5	19	1. 7.1961
	nach Altenau, Bergstadt	2 717	-	2 717	2 304	+ 5	2 309	



Ergänzung  
zum Systematischen Verzeichnis der Namens- und Grenzänderungen von Ländern, Regierungs- (Verwaltungs-) bezirken,  
kreisfreien Städten, Landkreisen und Gemeinden für die Zeit ab 6.6.1961

b) Gemeinden

03 2 41 - 03 4 37

Kreisfreie Stadt, Landkreis	Art der Änderung und betroffene Gemeinden	Wohnbevölkerung am						Wirkungs- datum
		13.9.1950			6.6.1961			
		vor der Änderung	Zu- (+) bzw. Ab- nahme (-)	nach der Änderung	vor der Änderung	Zu- (+) bzw. Ab- nahme (-)	nach der Änderung	
03 Niedersachsen								
2 Reg.-Bez. Hildesheim								
2 41 Landkreis Zellerfeld	T von Clausthal-Zellerfeld, Bergstadt	16 851	- 5		15 300	- 4		1. 7.1962
	nach Wildemann, Bergstadt	2 091	+ 5		1 725	+ 4		
	T von Wildemann, Bergstadt		- 15	2 081		- 13	1 716	
	nach Clausthal-Zellerfeld, Bergstadt		+ 15	16 861		+ 13	15 309	
	T von Harz, Anteil Kreis Zellerfeld, Forst, gemfr. Gebiet	152	- 9	143	19	- 8	11	1. 1.1963
2 39 Landkreis Osterode am Harz	nach Lauterberg im Harz, Bad, Stadt	10 921	+ 9	10 930	10 118	+ 8	10 126	
	Änderung der Kreisgrenze	41 555	- 9	41 546	35 740	- 8	35 732	1. 1.1963
	T von Harz, Anteil Kreis Zellerfeld, Forst, gemfr. Gebiet	143	-	143	11	1)	11	1. 1.1963
	nach Riefensbeek-Kamschlacken	392	-	392	334	1)	334	
	NÄ Grund (Harz), Bad, Bergstadt in Bad Grund (Harz), Bergstadt							10. 4.1963
	NÄ Harz, Anteil Kreis Zellerfeld, Forst, gemfr. Gebiet in Harz (Landkreis Zellerfeld)							28. 6.1963
3 Reg.-Bez. Lüneburg								
3 11 Kreisfreie Stadt Cēlle	Celle, Stadt	59 920	+ 163	60 083	58 506	+ 205	58 711	1. 1.1963
3 32 Landkreis Celle	T von Altencelle	1 620	- 163	1 457	1 652	- 205	1 447	
3 12 Kreisfreie Stadt Lüneburg	Lüneburg, Stadt	58 139	+ 49	58 188	59 563	+ 719	60 282	1. 1.1963
3 37 Landkreis Lüneburg	T von Oedeme	999	- 49	950	1 891	- 719	1 172	
3 13 Kreisfreie Stadt Wolfsburg	Wolfsburg, Stadt	25 422	+ 2	25 424	64 560	+ 2	64 562	1. 4.1962
7 35 Landkreis Helmstedt	T von Kästorf	535	- 2	533	858	- 2	856	
3 32 Landkreis Celle	T von Altencelle	1 620	- 163	1 457	1 652	- 205	1 447	1. 1.1963
3 11 Kreisfreie Stadt Celle	nach Celle, Stadt	59 920	+ 163	60 083	58 506	+ 205	58 711	
	Änderung der Kreisgrenze	101 666	- 163	101 503	93 829	- 205	93 624	1. 1.1963
	T von Höfer	1 043	-	1 043	1 029	1)	1 029	1. 4.1963
	nach Habighorst	882	-	882	916	1)	916	
3 33 Landkreis Fallingb. St.	F Buchholz in Buchholz (Aller)							31. 1.1963
	T von Düşhorn	2 066	-	2 066	1 675	1)	1 675	1. 4.1963
	nach Hodenhagen	1 746	-	1 746	1 593	1)	1 593	
	V Ahlden in Ahlden, Flecken							28. 6.1963
3 36 Landkreis Lüchow-Dannenberg	T von Prisser	821	- 44	777	743	- 142	601	1. 7.1962
	nach Dannenberg, Stadt	3 447	+ 44	3 491	3 487	+ 142	3 629	
	F Dannenberg, Stadt in Dannenberg (Elbe), Stadt							31. 1.1963
	NÄ Gartow, Forst, gemfr. Gebiet in Gartow, gemfr. Gebiet							28. 6.1963
	NÄ Gōhrde, Forst, gemfr. Gebiet in Gōhrde, gemfr. Gebiet							28. 6.1963
3 37 Landkreis Lüneburg	T von Oedeme	999	- 49	950	1 891	- 719	1 172	1. 1.1963
3 12 Kreisfreie Stadt Lüneburg	nach Lüneburg, Stadt	58 139	+ 49	58 188	59 563	+ 719	60 282	
	Änderung der Kreisgrenze	65 356	- 49	65 307	57 359	- 719	56 640	1. 1.1963
	V Bardowick in Bardowick, Flecken							28. 6.1963
4 Reg.-Bez. Stade								
4 35 Landkreis Stade	T von Otensen	357	-	357	308	- 4	304	1. 1.1962
	nach Buxtehude, Stadt	13 677	-	13 677	15 735	+ 4	15 739	
	NÄ Hamelwürden in Wischhafen							7. 8.1962
4 36 Landkreis Verden	Z der Gem. Dörverden	2 613	- 2 613	-	2 316	- 2 316	-	1.10.1962
	Gem. Stedorf	1 313	- 1 313	-	1 149	- 1 149	-	
	zu Dörverden	-	+ 3 926	3 926	-	+ 3 465	3 465	
	Z der Gem. Bockhorst	403	- 403	-	312	- 312	-	1. 1.1963
	Gem. Meyerdomm	278	- 278	-	271	- 271	-	
	Gem. Oyten	2 244	- 2 244	-	2 647	- 2 647	-	
	Gem. Oyterdomm	280	- 280	-	231	- 231	-	
	Gem. Sagehorn	1 092	- 1 092	-	915	- 915	-	
	zu Oyten	-	+ 4 297	4 297	-	+ 4 376	4 376	
	NÄ Holtum auf der Geest in Holtum (Geest)							31. 1.1963
	NÄ Holtum in der Marsch in Holtum (Marsch)							31. 1.1963
	F Verden, Stadt in Verden (Aller), Stadt							31. 1.1963

1) Die Bewohner des umgegliederten Gebietes waren bereits vor der Änderung in der aufnehmenden Gemeinde erfaßt.

## Ergänzung

zum Systematischen Verzeichnis der Namens- und Grenzänderungen von Ländern, Regierungs- (Verwaltungs-) bezirken, kreisfreien Städten, Landkreisen und Gemeinden für die Zeit ab 6.6.1961

## b) Gemeinden

03 5 11 - 03 7 36

Kreisfreie Stadt, Landkreis	Art der Änderung und betroffene Gemeinden	Wohnbevölkerung am						Wirkungs- datum
		13.9.1950			6.6.1961			
		vor der Änderung	Zu- (+) bzw. Ab- nahme (-)	nach der Änderung	vor der Änderung	Zu- (+) bzw. Ab- nahme (-)	nach der Änderung	
03 Niedersachsen								
5 Reg.-Bez. Osnabrück								
5 32 Landkreis Bersenbrück	V Vörden in Vörden, Flecken							28. 6.1963
5 34 Landkreis Lingen	F Lingen, Stadt in Lingen (Ems), Stadt							15. 2.1963
5 35 Landkreis Melle	NÄ Handarpe (Kirchspiel Sondermühlen) in Sondermühlen							13. 9.1962
	NÄ Handarpe (Kirchspiel Wellingholz- hausen) in Handarpe							13. 9.1962
	NÄ Schlochter (Kirchspiel Sondermühlen) in Niederschlochter							6. 3.1963
	NÄ Schlochter (Kirchspiel Wellingholz- hausen) in Oberschlochter							6. 3.1963
5 36 Landkreis Meppen	Z der Gem. Groß Dohren Gem. Klein Dohren zu Dohren	376 404 -	- 376 - 404 + 780	- - 780	279 482 -	- 279 - 482 + 761	- - 761	1. 1.1963
5 37 Landkreis Osnabrück	NÄ Rothenfelde, Bad in Bad Rothenfelde							10. 4.1963
5 38 Landkreis Wittlage	NÄ Essen, Bad in Bad Essen							10. 4.1963

## 6 Reg.-Bez. Aurich

6 32 Landkreis Leer	F Leer, Stadt							31. 1.1963
	in Leer (Ostfriesland), Stadt							
	V Bunde							28. 6.1963
	in Bunde, Flecken							
	E Veenhuser Königsmoor, gemfr. Gebiet	69	- 69	-	54	- 54	-	1. 7.1963
	in Logabirum	1 131	+ 69	1 200	1 036	+ 54	1 090	
6 33 Landkreis Norden	V Dornum							17. 4.1962
	in Dornum, Flecken							
	V Greetsiel							28. 6.1963
	in Greetsiel, Flecken							
	V Marienhaf							28. 6.1963
	in Marienhaf, Flecken							
	V Nesse							28. 6.1963
	in Nesse, Flecken							
	V Pewsum							28. 6.1963
	in Pewsum, Flecken							
6 34 Landkreis Wittmund	T von Serim	688	- 95	593	594	- 165	429	1. 1.1963
	nach Neuharlingersiel	291	+ 95	386	175	+ 165	340	

## 7 Verw.-Bez. Braunschweig

7 31 Landkreis Blankenburg	NÄ Zorge, Flecken							31. 1.1963
	in Zorge							
7 32 Landkreis Braunschweig	T von Essinghausen	944	-	944	916	- 9	907	1. 1.1963
2 40 Landkreis Peine	nach Peine, Stadt	27 405	-	27 405	29 879	+ 9	29 888	
	Änderung der Kreisgrenze	72 174	-	72 174	72 691	- 9	72 682	1. 1.1963
7 33 Landkreis Gandersheim	F Bornum							25. 9.1961
	in Bornum am Harz							
	NÄ Gandersheim, Bad, Stadt							10. 4.1963
	in Bad Gandersheim, Stadt							
7 35 Landkreis Helmstedt	T von Kästorf	535	- 2	533	858	- 2	856	1. 4.1962
3 13 Kreisfreie Stadt Wolfsburg	nach Wolfsburg, Stadt	25 422	+ 2	25 424	64 560	+ 2	64 562	
	Änderung der Kreisgrenze	126 950	- 2	126 948	119 384	- 2	119 382	1. 4.1962
	F Bornum							2. 8.1962
	in Bornum am Elm							
	T von Twiefelingen	889	- 7	882	638	- 7	631	1. 1.1963
	nach Söllingen	1 780	+ 7	1 787	1 242	+ 7	1 249	
7 36 Landkreis Wolfenbüttel	Z der Gem. Bündheim	6 226	- 6 226	-	5 744	- 5 744	-	1. 1.1963
	Gem. Schlewecke	1 694	- 1 694	-	1 581	- 1 581	-	
	zu Bündheim	-	+ 7 920	7 920	-	+ 7 325	7 325	
	T von Harzburg, I, gemfr. Gebiet	-	-	-	-	-	-	1. 1.1963
	Harzburg II, gemfr. Gebiet	-	-	-	9	- 9	-	
	nach Harzburg, Bad, Stadt	13 233	-	13 233	11 201	+ 9	11 210	
	NÄ Harzburg, Bad, Stadt							10. 4.1963
	in Bad Harzburg, Stadt							



Ergänzung  
zum Systematischen Verzeichnis der Namens- und Grenzänderungen von Ländern, Regierungs- (Verwaltungs-) bezirken,  
kreisfreien Städten, Landkreisen und Gemeinden für die Zeit ab 6.6.1961

b) Gemeinden

03 8 11 – 05 4 37

Kreisfreie Stadt, Landkreis	Art der Änderung und betroffene Gemeinden	Wohnbevölkerung am						Wirkungs- datum
		13.9.1950			6.6.1961			
		vor der Änderung	Zu- (+) bzw. Ab- nahme (-)	nach der Änderung	vor der Änderung	Zu- (+) bzw. Ab- nahme (-)	nach der Änderung	

03 Niedersachsen									
8 Verw.-Bez. Oldenburg									
8 32 Landkreis Cloppenburg	T	von Cloppenburg, Stadt	13 822	- 86	13 736	15 214	- 80	15 134	1. 1.1962
		nach Cappeln	4 257	+ 86	4 343	3 377	+ 80	3 457	
	F	Cappeln							31. 1.1963
		in Cappeln (Oldenburg)							
	F	Essen							31. 1.1963
		in Essen (Oldenburg)							
	F	Lindern							31. 1.1963
		in Lindern (Oldenburg)							
	F	Scharrel							31. 1.1963
		in Scharrel (Oldenburg)							
8 33 Landkreis Friesland	F	Hohenkirchen							31. 1.1963
		in Hohenkirchen (Oldenburg)							
8 34 Landkreis Oldenburg (Oldenburg)	F	Hasbergen							31. 1.1963
		in Hasbergen (Oldenburg)							
	F	Hude							31. 1.1963
		in Hude (Oldenburg)							
8 35 Landkreis Vechta	F	Lohne, Stadt							31. 1.1963
		in Lohne (Oldenburg), Stadt							
	F	Neuenkirchen							31. 1.1963
		in Neuenkirchen (Oldenburg)							
	F	Steinfeld							31. 1.1963
		in Steinfeld (Oldenburg)							

05 Nordrhein - Westfalen

1/2 Reg.-Bez. Düsseldorf

2 31 Landkreis Dinslaken	NÄ Voerde/Niederrhein							.
	in Voerde (Niederrhein)							
1 34 Landkreis Grevenbroich	F Kapellen							6. 8.1962
	in Kapellen (Ertf)							
1 35 Landkreis Kempen - Krefeld	R Kempen - Niederrhein, Stadt							-
	in Kempen (Niederrhein), Stadt							
1 36 Landkreis Kleve	NÄ Emmericher - Eyland							.
	in Emmericher Eyland							
2 37 Landkreis Moers	NÄ Orsoy, Land							28. 2.1963
	in Orsoy - Land							
1/2 38 Landkreis Rees	NÄ Hurl							15. 7.1963
	in Empel							
1 39 Rhein - Wupper - Kreis	NÄ Bergisch - Neukirchen, Stadt							.
	in Bergisch Neukirchen, Stadt							
	R Langenfeld (Rhld.), Stadt							-
	in Langenfeld (Rheinland), Stadt							
	R Leichlingen (Rhld.), Stadt							-
	in Leichlingen (Rheinland), Stadt							

3 Reg.-Bez. Köln

3 32 Landkreis Bonn	NÄ Ödekoven							.
	in Oedekoven							
3 34 Landkreis Köln	E der Gem. Berzdorf	2 002	- 2 002	-	3 125	+ 3 125	-	1. 8.1961
	in Wesseling	10 933	+ 2 002	12 935	16 875	+ 3 125	20 000	
	NÄ Rondorf							26. 9.1961
	in Rodenkirchen (Bez. Köln)							
3 37 Siegkreis	NÄ Ägidienberg							.
	in Aegidienberg							

4 Reg.-Bez. Aachen

4 31 Landkreis Aachen	R Stolberg, Rhld., Stadt							-
	in Stolberg (Rhld.), Stadt							
4 32 Landkreis Düren	NÄ Geich b. Echts							28. 2.1963
	in Geich - Obergeich							
4 36 Landkreis Schleiden	R Schleiden/Eifel, Stadt							-
	in Schleiden, Stadt							
	NÄ Üdelhoven							.
	in Uedelhoven							
4 37 Selfkantkreis Geilenkirchen - Heins- berg	T von Schümm	1 191	- 560	631	1 219	- 515	704	1. 1.1963
	nach Gangelt	3 730	+ 560	4 290	3 861	+ 515	4 376	

Ergänzung  
zum Systematischen Verzeichnis der Namens- und Grenzänderungen von Ländern, Regierungs- (Verwaltungs-) bezirken,  
kreisfreien Städten, Landkreisen und Gemeinden für die Zeit ab 6.6.1961

b) Gemeinden

05 4 37 — 05 7 40

Kreisfreie Stadt, Landkreis	Art der Änderung und betroffene Gemeinden	Wohnbevölkerung am						Wirkungs- datum
		13.9.1950			6.6.1961			
		vor der Änderung	Zu- (+) bzw. Ab- nahme (-)	nach der Änderung	vor der Änderung	Zu- (+) bzw. Ab- nahme (-)	nach der Änderung	

05 Nordrhein-Westfalen.								
4 Reg.-Bez. Aachen								
4 37 Selfkantkreis Geilenkirchen-Heinsberg	N der Gem. Breberen-Schümm aus der Gem. Breberen Gem. Schümm (Rest) NÄ Heinsberg, Stadt in Heinsberg (Rhld.), Stadt	— 604 631	+ 1 235 — 604 — 631	1 235 — —	— 607 704	+ 1 311 — 607 — 704	1 311 — —	1. 1.1963

5/6 Reg.-Bez. Münster								
5 31 Landkreis Ahaus	NÄ Gronau i.W., Stadt in Gronau (Westf.), Stadt							
5 34 Landkreis Coesfeld	T von Coesfeld, Stadt nach Coesfeld, Kirchspiel NÄ Tungerloh-Kapellen in Tungerloh-Capellen	14 579 4 495	— —	14 579 4 495	20 348 4 066	— 19 + 19	20 329 4 085	31.12.1962
5 36 Landkreis Münster	T von Nottuln nach Schapdetten	6 164 472	— 46 + 46	6 118 518	5 677 413	— 59 + 59	5 618 472	1.10.1961
5 39 Landkreis Tecklenburg	NÄ Ibbenbüren, Land in Ibbenbüren-Land							

7 Reg.-Bez. Detmold								
7 11 Kreisfreie Stadt Bielefeld	Bielefeld, Stadt	153 613	+ 90	153 703	174 642	+ 108	174 750	13.12.1961
7 31 Landkreis Bielefeld	T von Babenhausen	1 435	— 90	1 345	1 526	— 108	1 418	
7 31 Landkreis Bielefeld	T von Babenhausen	1 435	— 90	1 345	1 526	— 108	1 418	13.12.1961
7 11 Kreisfreie Stadt Bielefeld	nach Bielefeld, Stadt	153 613	+ 90	153 703	174 642	+ 108	174 750	
	Änderung der Kreisgrenze	101 284	— 90	101 194	129 464	— 108	129 356	13.12.1961
	Kirchdornberg	806	+ 22	828	965	+ 22	987	1. 1.1963
7 34 Landkreis Halle (Westf.)	T von Isingdorf	1 364	— 22	1 342	1 262	— 22	1 240	
	Änderung der Kreisgrenze	101 194	+ 22	101 216	129 356	+ 22	129 378	1. 1.1963
7 32 Landkreis Büren	NÄ Ösdorf in Oesdorf							
7 33 Landkreis Detmold	NÄ Cappel b. Großenmarpe in Cappel NÄ Istrup, Kreis Detmold in Istrup							28. 2.1963
	R Pivitsheide, Vogtei Heiden in Pivitsheide V.H.							—
	R Pivitsheide, Vogtei Lage in Pivitsheide V.L.							—
7 34 Landkreis Halle (Westf.)	T von Schröttinghausen nach Werther (Westf.), Stadt	944 4 186	— 41 + 41	903 4 227	808 4 638	— 27 + 27	781 4 665	31.12.1962
	T von Schröttinghausen nach Häger	903 1 108	— 133 + 133		781 1 043	— 145 + 145		31.12.1962
	T von Häger nach Schröttinghausen		— 144 + 144	1 097 914		— 170 + 170	1 018 806	
	T von Rotenhagen nach Werther (Westf.), Stadt	652 4 227	— 63 + 63	589 4 290	491 4 665	— 62 + 62	429 4 727	31.12.1962
7 31 Landkreis Bielefeld	T von Isingdorf nach Kirchdornberg	1 364 806	— 22 + 22	1 342 828	1 262 965	— 22 + 22	1 240 987	1. 1.1963
	Änderung der Kreisgrenze	56 055	— 22	56 033	59 666	— 22	59 644	1. 1.1963
	NÄ Osterweg in Oesterweg							28. 2.1963
7 35 Landkreis Herford	T von Valdorf nach Exter	6 780 2 361	— 8 + 8	6 772 2 369	6 025 2 405	— 8 + 8	6 017 2 413	1.12.1961
	NÄ Belke und Steinbeck in Belke-Steinbeck							16. 1.1962
	NÄ Öttinghausen in Oettinghausen							28. 2.1963
	NÄ Hücker und Aschen in Hücker-Aschen							
7 37 Landkreis Lemgo	T von Wendlinghausen nach Bega	915 1 398	— 37 + 37	878 1 435	734 1 179	— 35 + 35	699 1 214	31.12.1962
7 39 Landkreis Minden	N Der Gem. Wasserstraße aus T von Schlüsselburg, Stadt	— 1 736	+ 940 — 940	940 796	— 1 560	+ 919 — 919	919 641	1. 1.1963
7 40 Landkreis Paderborn	T von Westenholz	2 451	— 4	2 447	2 327	— 10	2 317	1. 1.1962
7 42 Landkreis Wiedenbrück	nach Moese	1 922	+ 4	1 926	1 962	+ 10	1 972	
	Änderung der Kreisgrenze	109 045	— 4	109 041	126 449	— 10	126 439	1. 1.1962

Ergänzung  
zum Systematischen Verzeichnis der Namens- und Grenzänderungen von Ländern, Regierungs- (Verwaltungs-) bezirken,  
kreisfreien Städten, Landkreisen und Gemeinden für die Zeit ab 6.6.1961

b) Gemeinden

05 7 41 - 06 2 35

Kreisfreie Stadt Landkreis	Art der Änderung und betroffene Gemeinden	Wohnbevölkerung am						Wirkungs- datum
		13.9.1950			6.6.1961			
		vor der Änderung	Zu- (+) bzw. Ab- nahme (-)	nach der Änderung	vor der Änderung	Zu- (+) bzw. Ab- nahme (-)	nach der Änderung	
05 Nordrhein - Westfalen								
7 Reg.-Bez. Detmold								
7 41 Landkreis Warburg	NÄ Kalenberg in Calenberg							5. 9.1961
7 42 Landkreis Wiedenbrück	Moese	1 922	+ 4	1 926	1 962	+ 10	1 972	1. 1.1962
7 40 Landkreis Paderborn	T von Westenholz	2 451	- 4	2 447	2 327	- 10	2 317	
	Änderung der Kreisgrenze	130 120	+ 4	130 124	154 160	+ 10	154 170	1. 1.1962
	NÄ Sankt Vit in St. Vit							28. 2.1963
8/9 Reg.-Bez. Arnsberg								
8 31 Landkreis Altena	T von Werdohl, Stadt nach Neuenrade, Stadt	18 700 4 384	- 15 + 15		22 130 5 566	- 9 + 9		1. 1.1963
	T von Neuenrade, Stadt nach Werdohl, Stadt		- 25 + 25	4 374 18 710		- 65 + 65	5 510 22 186	
	Altena, Stadt	22 174	+ 29	22 203	24 007	+ 77	24 084	1. 1.1963
8/9 35 Landkreis Iserlohn	T von Evingsen	2 188	- 29	2 159	2 503	- 77	2 426	
	Änderung der Kreisgrenze	141 297	+ 29	141 326	164 291	+ 77	164 368	1. 1.1963
8 32 Landkreis Arnsberg	F Oeventrop in Oeventrop (Sauerland)							10. 4.1962
8 33 Landkreis Brilon	NÄ Wullmeringhausen in Wullmeringhausen							2. 1.1962
	NÄ Kanstein in Canstein							
8/9 35 Landkreis Iserlohn	T von Evingsen	2 188	- 29	2 159	2 503	- 77	2 426	1. 1.1963
8 31 Landkreis Altena	nach Altena, Stadt	22 174	+ 29	22 203	24 007	+ 77	24 084	
	Änderung der Kreisgrenze	156 807	- 29	156 778	183 135	- 77	183 058	1. 1.1963
	NÄ Osbern in Oesbern							28. 2.1963
8 36 Landkreis Lippstadt	NÄ Östereiden in Oestereiden							
8 37 Landkreis Meschede	NÄ Kalle in Calle							28. 2.1962
	NÄ Kobbenrode in Cobbenrode							
8 38 Landkreis Olpe	NÄ Attendorn, Land in Attendorn - Land							28. 2.1963
	NÄ Drolshagen, Land in Drolshagen - Land							28. 2.1963
	NÄ Olpe, Land in Olpe - Land							28. 2.1963
8 39 Landkreis Siegen	T von Alchen nach Lindenberg	767 418	- 4 + 4	763 422	859 468	- 22 + 22	837 490	1.10.1962
	NÄ Freudenberg Kreis Siegen, Stadt in Freudenberg, Stadt							28. 2.1963
	NÄ Klafeld in Geisweid							11. 6.1963
8 40 Landkreis Soest	NÄ Heintrop - Bünninghausen in Heintrop - Bünninghausen							

**06 Hessen**

**1 Reg. Bez. Darmstadt**

1 33 Landkreis Büdingen	V Lißberg in Lißberg, Stadt							7. 7.1961
	T von Geiß-Nidda nach Salzhausen, Bad	935 404	- -	935 404	813 287	- 4 + 4	809 291	1. 3.1962
1 35 Landkreis Dieburg	V Groß-Bieberau in Groß-Bieberau, Stadt							1. 7.1962
1 39 Landkreis Groß-Gerau	V Walldorf in Walldorf, Stadt							17. 9.1962

**2 Reg.-Bez. Kassel**

2 32 Landkreis Frankenberg	F Battenberg, Stadt in Battenberg (Eder), Stadt							28. 3.1962
2 35 Landkreis Hersfeld	E der Gem. Roßbach in Kerspenhausen	30 687	- 30 + 30	- 717	14 551	- 14 + 14	- 565	1. 3.1962



Ergänzung  
zum Systematischen Verzeichnis der Namens- und Grenzänderungen von Ländern, Regierungs- (Verwaltungs-) bezirken,  
kreisfreien Städten, Landkreisen und Gemeinden für die Zeit ab 6.6.1961

b) Gemeinden

06 2 35 - 08 1 36

Kreisfreie Stadt, Landkreis	Art der Änderung und betroffene Gemeinden	Wohnbevölkerung am						Wirkungs- datum
		13.9.1950			6.6.1961			
		vor der Änderung	Zu- (+) bzw. Ab- nahme (-)	nach der Änderung	vor der Änderung	Zu- (+) bzw. Ab- nahme (-)	nach der Änderung	
06 Hessen								
2 Reg.-Bez. Kassel								
2 35 Landkreis Hersfeld	E der Gem. Lampertsfeld in Schenklengsfeld	31 1 738	- 31 + 31	- 1 769	12 1 657	- 12 + 12	- 1 669	1. 4.1962 30. 7.1962
2 39 Landkreis Marburg	NÄ Allendorf, Stadt in Stadt Allendorf, Landkreis Marburg.							
3 Reg.-Bez. Wiesbaden								
3 31 Landkreis Biedenkopf	F Buchenau in Buchenau (Lahn)							23.11.1961
07 Rheinland-Pfalz								
1 Reg.-Bez. Koblenz								
1 32 Landkreis Altenkirchen (Westerwald).	T von Hüttseifen nach Kirchen-Wehbach (Sieg)	1 002 6 491	- 62 + 62	940 6 553	1 403 7 104	- 117 + 117	1 286 7 221	1. 1.1962 2. 5.1963
	NÄ Kotzenroth in Rosenheim (Landkreis Altenkirchen)							
1 33 Landkreis Birkenfeld	N der Gem. Elchweiler Gem. Schmißberg aus Elchweiler-Schmißberg	- - 204	+ 128 + 76 - 204	128 76 -	- - 203	+ 118 + 85 - 203	118 85 -	1. 1.1962
1 36 Landkreis Kreuznach	T von Spall von Spabrücken nach Münchwald	200 984 179	- 18 - 5 + 23	182 979 202	168 977 170	- 17 - 6 + 23	151 971 193	1. 1.1962
2 Reg.-Bez. Trier								
2 31 Landkreis Berncastel	N der Gem. Kautenbach aus T von Fronhofen-Kautenbach von Graach-Kautenbach	- 317 1 399	+ 332 + 154 - 178	332 163 1 221	- 323 1 298	+ 349 - 169 - 180	349 154 1 118	1. 7.1962 1. 7.1962 1. 7.1962
	NÄ Fronhofen-Kautenbach in Fronhofen (Landkreis Berncastel)							
	NÄ Graach-Kautenbach in Graach an der Mosel							
3 Reg.-Bez. Montabaur								
3 33 Unterlahnkreis	V Katzenelnbogen, Flecken in Katzenelnbogen, Stadt							19. 7.1962
5 Reg.-Bez. Pfalz								
5 35 Landkreis Kirchheimbolanden	E der Gem. Stauf in Eisenberg (Pfalz)	199 4 396	- 199 + 199	- 4 595	286 5 658	- 286 + 286	- 5 944	1. 4.1962 16. 3.1963
	V Eisenberg (Pfalz) in Eisenberg (Pfalz), Stadt							
5 37 Landkreis Landau in der Pfalz	F Kirrweiler in Kirrweiler (Pfalz)							23. 3.1962
5 40 Landkreis Pirmasens	V Rodalben in Rodalben, Stadt							17. 3.1963
08 Baden-Württemberg								
1 Reg.-Bez. Nordwürttemberg								
11 Kreisfreie Stadt Heilbronn 1 38 Landkreis Heilbronn	T von Heilbronn, Stadt nach Flein	64 643 2 373	- -	64 643 2 373	89 100 2 926	- 9 +	89 091 2 935	1. 1.1962
31 Landkreis Aalen	T von Flochberg nach Schloßberg	788 1 259	- -	788 1 259	813 1 373	- 19 +	794 1 392	1. 1.1962
33 Landkreis Böblingen	T von Affstätt nach Herrenberg, Stadt	665 6 292	- -	665 6 292	706 8 833	- 9 +	697 8 842	1. 8.1961 1. 2.1962
	V Böblingen, Stadt auf Grund der Baden-Württembergi- schen Gemeindeordnung zur „Großen Kreisstadt“ erklärt							
	V Sindelfingen, Stadt auf Grund der Baden-Württembergi- schen Gemeindeordnung zur „Großen Kreisstadt“ erklärt							1. 2.1962

Ergänzung  
zum Systematischen Verzeichnis der Namens- und Grenzänderungen von Ländern, Regierungs- (Verwaltungs-) bezirken,  
kreisfreien Städten, Landkreisen und Gemeinden für die Zeit ab 6.6.1961

b) Gemeinden

08 1 37 - 08 4 45

Kreisfreie Stadt, Landkreis	Art der Änderung und betroffene Gemeinden	Wohnbevölkerung am						Wirkungs- datum
		13.9.1950			6.6.1961			
		vor der Änderung	Zu- (+) bzw. Ab- nahme (-)	nach der Änderung	vor der Änderung	Zu- (+) bzw. Ab- nahme (-)	nach der Änderung	
08 Baden - Württemberg								
1 Reg. - Bez. Nordwürttemberg								
1 37 Landkreis Heidenheim	T von Dunstelingen nach Dischingen	594 1 217	- 55 + 55	539 1 272	479 1 375	- 48 + 48	431 1 423	1. 1.1962
	T von Bolheim nach Heidenheim an der Brenz, Stadt	2 252 40 142	- -	2 252 40 142	2 898 48 790	- 2 + 2	2 896 48 792	1. 7.1962
1 38 Landkreis Heilbronn	Flein	2 373	-	2 373	2 926	+ 9	2 935	1. 1.1962
1 11 Kreisfreie Stadt Heilbronn	T von Heilbronn, Stadt	64 643	-	64 643	89 100	- 9	89 091	1. 1.1962
	Änderung der Kreisgrenze	144 073	-	144 073	162 658	+ 9	162 667	1. 1.1962
	T von Friedrichshall, Bad, Stadt	7 285	-	7 285	8 582	- 8	8 574	1. 1.1962
	nach Neckarsulm, Stadt	9 319	-	9 319	15 299	+ 8	15 307	
	Höchstberg	664	+ 60	724	546	+ 37	583	1. 4.1962
2 36 Landkreis Mosbach	T von Allfeld	1 169	- 60	1 109	1 147	- 37	1 110	
	Änderung der Kreisgrenze	144 073	+ 60	144 133	162 667	+ 37	162 704	1. 4.1962
1 43 Landkreis Nürtingen	V Nürtingen, Stadt auf Grund der Baden - Württembergi- schen Gemeindeordnung zur „Großen Kreisstadt“ erklärt							1. 2.1962
1 46 Landkreis Schwäbisch Hall	T von Sulzdorf nach Schwäbisch Hall, Stadt	1 395 19 266	- -	1 395 19 266	1 656 21 866	- 82 + 82	1 574 21 948	1. 3.1963
1 49 Landkreis Waiblingen	V Waiblingen, Stadt auf Grund der Baden - Württembergi- schen Gemeindeordnung zur „Großen Kreisstadt“ erklärt							1. 2.1962
2 Reg. - Bez. Nordbaden								
2 14 Kreisfreie Stadt Pforzheim	Pforzheim, Stadt	54 143	+ 12	54 155	82 524	+ 8	82 532	1. 1.1963
2 37 Landkreis Pforzheim	T von Büchenbronn	2 848	- 12	2 836	3 239	- 8	3 231	
2 36 Landkreis Mosbach	T von Allfeld	1 169	- 60	1 109	1 147	- 37	1 110	1. 4.1962
1 38 Landkreis Heilbronn	nach Höchstberg	664	+ 60	724	546	+ 37	583	
	Änderung der Kreisgrenze	61 764	- 60	61 704	64 467	- 37	64 430	1. 4.1962
2 37 Landkreis Pforzheim	T von Büchenbronn	2 848	- 12	2 836	3 239	- 8	3 231	1. 1.1963
2 14 Kreisfreie Stadt Pforzheim	nach Pforzheim, Stadt	54 143	+ 12	54 155	82 524	+ 8	82 532	
	Änderung der Kreisgrenze	55 942	- 12	55 930	63 088	- 8	63 080	1. 1.1963
3 Reg. - Bez. Südbaden								
3 32 Landkreis Donaueschingen	NÄ Kirchen und Hausen in Kirchen - Hausen							14.11.1961
3 33 Landkreis Emmendingen	F Gutach in Gutach im Breisgau							27. 6.1961
3 34 Landkreis Freiburg	F Breisach, Stadt in Breisach am Rhein, Stadt							27. 6.1961
3 36 Landkreis Konstanz	NÄ Büsingen (Oberrhein) in Büsingen am Hochrhein							6.12.1961
	F Wiechs in Wiechs am Randen							27. 6.1963
3 40 Landkreis Hochschwarzwald	F Bonndorf, Stadt in Bonndorf im Schwarzwald, Stadt							19. 2.1963
	F Neustadt, Stadt in Neustadt im Schwarzwald, Stadt							19. 2.1963
3 43 Landkreis Säckingen	F Rheinfelden, Stadt in Rheinfelden (Baden), Stadt							7. 5.1963
3 44 Landkreis Stockach	F Reute in Reute im Hegau							8. 1.1963
3 46 Landkreis Villingen	F Sankt Georgen, Stadt in Sankt Georgen im Schwarzwald, Stadt							22.10.1962
	F Triberg, Stadt in Triberg im Schwarzwald, Stadt							20. 6.1963
3 48 Landkreis Wolfach	F Haslach, Stadt in Haslach im Kinzigtal, Stadt							22.11.1962
4 Reg. - Bez. Südwürttemberg - Hohenzollern								
4 32 Landkreis Biberach	V Biberach an der Riß, Stadt auf Grund der Baden - Württembergi- schen Gemeindeordnung zur „Großen Kreisstadt“ erklärt							1. 2.1962
4 41 Landkreis Rottweil	T von Rottweil, Stadt nach Zimmern ob Rottweil	15 140 1 378	- 15 + 15	15 125 1 393	17 885 1 794	- 9 + 9	17 876 1 803	1. 1.1963

Ergänzung  
zum Systematischen Verzeichnis der Namens- und Grenzänderungen von Ländern, Regierungs- (Verwaltungs-) bezirken,  
kreisfreien Städten, Landkreisen und Gemeinden für die Zeit ab 6.6.1961

b) Gemeinden

08 4 46 - 09 2 31

Kreisfreie Stadt, Landkreis	Art der Änderung und betroffene Gemeinden	Wohnbevölkerung am						Wirkungs- datum
		13.9.1950			6.6.1961			
		vor der Änderung	Zu- (+) bzw. Ab- nahme (-)	nach der Änderung	vor der Änderung	Zu- (+) bzw. Ab- nahme (-)	nach der Änderung	

08 Baden - Württemberg

4 Reg.-Bez. Südwürttemberg - Hohenzollern

4 46 Landkreis Tuttlingen	F Stetten							27. 1.1962
	in Stetten an der Donau							

09 Bayern

1 Reg.-Bez. Oberbayern

1 11 Kreisfreie Stadt Bad Reichenhall	Bad Reichenhall, Stadt	13 351	-	13 351	13 147	+ 21	13 168	1. 1.1962
1 35 Landkreis Berchtesgaden	gemeindefreier Gebiete	987	-	987	934	- 21	913	
1 13 Kreisfreie Stadt Ingolstadt	Ingolstadt, Stadt	40 523	+ 4 687	45 210	53 405	+ 5 904	59 309	1. 1.1962
1 42 Landkreis Ingolstadt	von Unsernherrn	4 727	- 4 687	40	5 929	- 5 904	25	
1 32 Landkreis Altötting	Feichten							18. 1.1963
	in Feichten a.d. Alz							
1 33 Landkreis Bad Aibling	Kolbermoor, Markt							19. 6.1963
	in Kolbermoor, Stadt							
1 34 Landkreis Bad Tölz	von Gaißach	1 925	-	1 925	2 028	- 26	2 002	1. 7.1962
	nach Bad Tölz, Stadt	12 815	-	12 815	11 657	+ 26	11 683	
1 35 Landkreis Berchtesgaden	gemeindefreier Gebiete	990	- 3	987	934	-	934	1. 1.1962
	nach Au	1 472	+ 3	1 475	1 277	-	1 277	
	gemeindefreier Gebiete	987	-	987	934	- 21	913	1. 1.1962
1 11 Kreisfreie Stadt Bad Reichenhall	nach Bad Reichenhall, Stadt	13 351	-	13 351	13 147	+ 21	13 168	
	Änderung der Kreisgrenze	39 539	-	39 539	37 503	- 21	37 482	1. 1.1962
1 40 Landkreis Fürstfeldbruck	NÄ Ueberacker							6. 8.1962
	in Ueberacker							
1 42 Landkreis Ingolstadt	der Gem. Unsernherrn	4 727	- 4 727	-	5 929	- 5 929	-	1. 1.1962
	in Brunnenreuth	669	-	669	742	-	742	
	Hagau	244	+ 40	284	201	+ 25	226	
	Manching	3 049	-	3 049	4 056	-	4 056	
	Niederstimm	198	-	198	252	-	252	
1 13 Kreisfreie Stadt Ingolstadt	Ingolstadt, Stadt	40 523	+ 4 687	45 210	53 405	+ 5 904	59 309	
	Änderung der Kreisgrenze	44 715	- 4 687	40 028	49 257	- 5 904	43 353	1. 1.1962
1 44 Landkreis Laufen	NÄ Neukirchen (am Teisenberg)							18. 6.1962
	in Neukirchen a. Teisenberg							
1 45 Landkreis Miesbach	von Miesbach, Stadt	5 170	-	5 170	5 216	- 2	5 214	1.10.1962
	nach Wies	1 757	-	1 757	1 399	+ 2	1 401	
1 46 Landkreis Mühldorf a. Inn	NÄ Stephanskirchen							9.10.1962
	in Stephanskirchen							
1 49 Landkreis Rosenheim	von Kiefersfelden	4 588	- 2	4 586	4 460	-	4 460	1. 7.1961
	nach Oberaudorf	2 540	+ 2	2 542	2 494	-	2 494	
	Flintsbach							6. 3.1962
	in Flintsbach a. Inn							
1 52 Landkreis Starnberg	Buch							12. 7.1961
	in Buch a. Ammersee							
1 53 Landkreis Traunstein	von Traunwalchen	1 065	-	1 065	1 282	- 31	1 251	1. 1.1962
	nach Traunreut	1 381	-	1 381	6 850	+ 31	6 381	
	gemeindefreier Gebiete	52	- 17	35	7	-	7	1. 1.1962
	nach Oberwössen	713	+ 17	730	652	-	652	
	von Unterwössen	1 890	- 2	1 888	1 763	- 3	1 760	1. 4.1962
	nach Oberwössen	730	+ 2	732	652	+ 3	655	
	gemeindefreier Gebiete	35	- 8	27	7	-	7	1. 4.1962
	nach Unterwössen	1 888	+ 5	1 893	1 760	-	1 760	
	Inzell	2 410	+ 3	2 413	2 315	-	2 315	
	NÄ Uebersee							6. 8.1962
	in Uebersee							
	gemeindefreier Gebiete	27	- 3	24	7	-	7	1. 1.1963
	nach Marquartstein	2 453	+ 3	2 456	2 319	-	2 319	
	von Grassau	2 516	- 3	2 513	2 845	-	2 845	1. 1.1963
	nach Marquartstein	2 456	+ 3	2 459	2 319	-	2 319	
1 56 Landkreis Wolfratshausen	Wolfratshausen, Markt							9.10.1961
	in Wolfratshausen, Stadt							
	Holzhausen							16. 5.1962
	in Holzhausen a. Starnberger See							

2 Reg.-Bez. Niederbayern

2 12 Kreisfreie Stadt Landshut	Landshut, Stadt	46 785	-	46 785	49 514	+ 8	49 522	1. 1.1963
2 40 Landkreis Landshut	von Ergolding	2 328	-	2 328	4 063	- 8	4 055	
2 31 Landkreis Bogen	von Bogenberg	877	- 113	764	1 095	- 510	585	1. 7.1962
	nach Bogen, Stadt	2 466	+ 113	2 579	3 249	+ 510	3 759	



Ergänzung  
zum Systematischen Verzeichnis der Namens- und Grenzänderungen von Ländern, Regierungs- (Verwaltungs-) bezirken,  
kreisfreien Städten, Landkreisen und Gemeinden für die Zeit ab 6.6.1961

b) Gemeinden

09 2 32 – 09 4 32

Kreisfreie Stadt, Landkreis	Art der Änderung und betroffene Gemeinden	Wohnbevölkerung am						Wirkungs- datum
		13.9.1950			6.6.1961			
		vor der Änderung	Zu- (+) bzw. Ab- nahme (-)	nach der Änderung	vor der Änderung	Zu- (+) bzw. Ab- nahme (-)	nach der Änderung	
09 Bayern								
2 Reg.-Bez. Niederbayern								
2 32 Landkreis Deggendorf	T von Altenaufer nach Winzer, Markt	304 2 522	- 5 +	299 2 527	288 1 857	- 6 +	282 1 863	1. 1.1962
	T von Pankofen nach Plattling, Stadt	2 522 8 290	- 323 +	2 199 8 613	1 343 8 366	- 509 +	834 8 875	1. 4.1963
2 35 Landkreis Grafenau	T von Oberkreuzberg nach Spiegelau	1 902 2 707	- 278 +	1 624 2 985	1 750 2 345	- 369 +	1 381 2 714	1. 1.1963
2 36 Landkreis Griesbach i. Rottal	F Ruhstorf in Ruhstorf a.d. Rott							2.11.1961
	F Egglfing in Egglfing a. Inn							6. 3.1962
2 37 Landkreis Kelheim	T von Thaldorf nach Teuerting	650 214	- 12 +	638 226	607 174	- 7 +	600 181	1. 1.1963
2 38 Landkreis Kötzing	V Lam in Lam, Markt							7. 7.1961
	E der Gem. Allmannsdorf in Eismannsberg	181 180	- 181 +	- 270	166 124	- 166 +	- 217	1. 2.1963
	Kreuzbach	329	+ 91	420	256	+ 73	329	
	T von Liebenstein nach Zenching	492 559	- 2 +	490 561	379 380	- 6 +	373 386	Berichti- gung
2 39 Landkreis Landau a. Isar	T von Frammering nach Landau a.d. Isar, Stadt	1 258 5 990	- 27 +	1 231 6 017	1 156 6 015	- 23 +	1 133 6 038	1. 1.1963
2 40 Landkreis Landshut 2 12 Kreisfreie Stadt Landshut	T von Ergolding nach Landshut, Stadt	2 328 46 785	- -	2 328 46 785	4 063 49 514	- 8 +	4 055 49 522	1. 1.1963
	Änderung der Kreisgrenze	40 863	-	40 863	38 773	- 8	38 765	1. 1.1963
2 42 Landkreis Mallersdorf	T von Mallersdorf, Markt nach Grafentraubach	2 395 806	- -	2 395 806	2 153 707	- 8 +	2 145 715	1. 1.1963
2 43 Landkreis Passau	T von Huthurm, Markt nach Straßkirchen	2 121 1 081	- 26 +	2 095 1 107	1 890 927	- 30 +	1 860 957	1. 7.1962
2 44 Landkreis Pfarrkirchen	NÄ Loderham in Anzenkirchen							23.10.1961
2 45 Landkreis Regen	E der Gem. Bärendorf in Regen, Stadt	397 5 122	- 397 +	- 5 519	466 5 394	- 466 +	- 5 860	1. 4.1962
	T gemeindefreier Gebiete nach Lindberg	158 3 565	- 57 +	101 3 622	164 2 501	- 61 +	103 2 562	1. 1.1963
2 46 Landkreis Rottenburg a.d. Laaber	T von Partendorf nach Rottenburg a.d. Laaber, Markt	1 134 2 169	- 81 +	1 053 2 250	1 046 2 367	- 196 +	850 2 563	1. 1.1962
	E der Gem. Gambach in Hohenthann	135 665	- 135 +	- 800	90 541	- 90 +	- 631	1. 4.1962
2 50 Landkreis Vilshofen	T von Hilgartsberg nach Hofkirchen, Markt	1 331 914	- 49 +	1 282 963	1 015 714	- 26 +	989 740	1. 1.1962
3 Reg.-Bez. Oberpfalz								
3 31 Landkreis Amberg	E der Gem. Adertshausen Gem. Hohenburg, Markt aus dem Landkreis Parsberg	240 924	- -	240 924	162 747	- -	162 747	1. 1.1963
	Änderung der Kreisgrenze	45 168	+ 1 164	46 332	46 078	+ 909	46 987	1. 1.1963
3 33 Landkreis Burglengenfeld	E der Gem. Oder in Steinberg Wackersdorf	455 746 2 211	- 455 + 305 +	- 1 051 2 361	486 878 2 956	- 486 + 220 +	- 1 098 3 222	1. 7.1961
	T von Saltendorf nach Burglengenfeld, Stadt	460 6 737	- 31 +	429 6 768	634 8 099	- 107 +	527 8 206	1. 1.1963
3 34 Landkreis Cham	T von Nößwartling nach Weiding	453 351	- 14 +	439 365	314 410	- 3 +	311 413	1. 7.1962
3 37 Landkreis Nabburg	T von Pamsendorf nach Pfreimd, Stadt	379 2 308	- -	379 2 308	301 2 187	- 4 +	297 2 191	1. 1.1962
3 42 Landkreis Parsberg	E der Gem. Adertshausen Gem. Hohenburg, Markt in den Landkreis Amberg	240 924	- -	240 924	162 747	- -	162 747	1. 1.1963
	Änderung der Kreisgrenze	40 655	- 1 164	39 491	35 764	- 909	34 855	1. 1.1963
3 43 Landkreis Regensburg	NÄ gemeindefreier Gebiete nach Pielenhofen Wolfsegg	20 1 116 860	- 20 + 15 +	- 1 131 865	3 995 893	- -	3 995 893	1. 7.1961
3 45 Landkreis Roding	T von Hitzelberg nach Pöding	433 797	- -	433 797	341 746	- 3 +	338 749	1. 7.1962
3 47 Landkreis Tirschenreuth	NÄ Pechhofen in Pechbrunn							2. 2.1962
	V Waldershof, Markt in Waldershof, Stadt							2. 7.1963

Ergänzung  
zum Systematischen Verzeichnis der Namens- und Grenzänderungen von Ländern, Regierungs- (Verwaltungs-) bezirken,  
kreisfreien Städten, Landkreisen und Gemeinden für die Zeit ab 6.6.1961

b) Gemeinden

09 4 33 – 09 5 40

09 4 33 - 09 5 40

Kreisfreie Stadt, Landkreis	Art der Änderung und betroffene Gemeinden	Wohnbevölkerung am						Wirkungs- datum
		13.9.1950			6.6.1961			
		vor der Änderung	Zu- (+) bzw. Ab- nahme (-)	nach der Änderung	vor der Änderung	Zu- (+) bzw. Ab- nahme (-)	nach der Änderung	
09 Bayern								
4 Reg.-Bez. Oberfranken								
4 33 Landkreis Coburg	E der Gem. Herbartsdorf	49	- 49	-	38	- 38	-	1. 7.1961
	in Wiesenfeld b. Coburg	549	+ 49	598	502	+ 38	540	
	E der Gem. Kösfeld	77	- 77	-	43	- 43	-	1. 1.1962
	in Wiesenfeld b. Coburg	598	+ 77	675	540	+ 43	583	
	E der Gem. Ziegelsdorf	122	- 122	-	67	- 67	-	1. 1.1963
	in Scherneck	600	+ 122	722	614	+ 67	681	
	T von Rohrbach	298	- 10	288	294	- 7	287	1. 1.1963
	nach Zeickhorn	224	+ 10	234	162	+ 7	169	
4 34 Landkreis Ebermannstadt	NÄ Engelhardsberg							17. 7.1961
	in Engelhardsberg							
	T von Schönfeld	523	- 41	482	442	- 39	403	1. 1.1962
	nach Stechendorf	351	+ 41	392	268	+ 39	307	
	T von Treppendorf	508	- 126	382	400	- 91	309	1. 1.1963
	nach Plankenfels	1 011	+ 126	1 137	801	+ 91	892	
4 36 Landkreis Höchstadt a.d. Aisch	T gemeindefreier Gebiete	4	- 4	-	3	- 3	-	1. 7.1962
	nach Großdehrendorf	629	+ 4	633	1 414	+ 3	1 417	
4 38 Landkreis Kronach	T von Hesselbach	648	- 62	586	659	- 82	577	1. 1.1962
	nach Wilhelmsthal	1 199	+ 62	1 261	1 234	+ 82	1 316	
4 39 Landkreis Kulmbach	T von Heubach	403	- 8	395	371	- 6	365	Berichti- gung 1)
	nach Döllnitz	384	+ 8	392	293	+ 6	299	
	T von Hegnabrunn	996	-	996	979	- 6	973	1. 7.1961
	nach Himmelkron	1 497	-	1 497	1 401	+ 6	1 407	
	T von Neuenmarkt	1 891	-	1 891	1 632	- 9	1 623	1. 7.1962
	nach Wirsberg, Markt	1 524	-	1 524	1 488	+ 9	1 497	
4 46 Landkreis Staffelstein	F Kaltenbrunn							17. 7.1961
	in Kaltenbrunn i. Itzgrund							
4 47 Landkreis Wunsiedel	NÄ Grün							21. 5.1963
	in Unterröslau							
5 Reg.-Bez. Mittelfranken								
5 11 Kreisfreie Stadt Ansbach	Ansbach, Stadt	34 101	-	34 101	32 948	+ 11	32 959	1. 7.1962
5 31 Landkreis Ansbach	T gemeindefreier Gebiete	256	-	256	132	- 11	121	
5 11 Kreisfreie Stadt Ansbach	Ansbach, Stadt	34 101	+ 6	34 107	32 959	+ 10	32 969	1. 1.1963
5 31 Landkreis Ansbach	T von Hennenbach	1 831	- 6	1 825	1 959	- 10	1 949	
5 12 Kreisfreie Stadt Eichstätt	Eichstätt, Stadt	10 883	+ 4	10 887	10 625	-	10 625	1. 7.1962
5 33 Landkreis Eichstätt	T gemeindefreier Gebiete	31	- 4	27	4	-	4	
5 31 Landkreis Ansbach	T gemeindefreier Gebiete	256	-	256	132	- 11	121	1. 7.1962
5 11 Kreisfreie Stadt Ansbach	nach Ansbach, Stadt	34 101	-	34 101	32 948	+ 11	32 959	
	Änderung der Kreisgrenze	55 085	-	55 085	51 078	- 11	51 067	1. 7.1962
	T von Hennenbach	1 831	- 6	1 825	1 959	- 10	1 949	1. 1.1963
5 11 Kreisfreie Stadt Ansbach	nach Ansbach, Stadt	34 101	+ 6	34 107	32 959	+ 10	32 969	
	Änderung der Kreisgrenze	55 085	- 6	55 079	51 067	- 10	51 057	1. 1.1963
5 33 Landkreis Eichstätt	T gemeindefreier Gebiete	31	- 23	8	4	- 4	-	1. 7.1962
	nach Ochsenfeld	588	+ 10	598	518	+ 4	522	
	Pietenfeld	633	+ 9	642	598	-	598	
5 12 Kreisfreie Stadt Eichstätt	Eichstätt, Stadt	10 883	+ 4	10 887	10 625	-	10 625	
	Änderung der Kreisgrenze	32 657	- 4	32 653	29 785	-	29 785	1. 7.1962
5 34 Landkreis Erlangen	T gemeindefreier Gebiete	6	-	6	20	- 2	18	1. 1.1962
5 40 Landkreis Lauf a.d. Pegnitz	nach Behringsdorf	2 898	-	2 898	3 278	+ 2	3 280	
	Änderung der Kreisgrenze	24 471	-	24 471	30 866	- 2	30 864	1. 1.1962
	T von Wellerstadt	463	-	463	738	- 34	704	1. 1.1962
	nach Baiersdorf, Stadt	2 475	-	2 475	2 976	+ 34	3 010	
	T von Tennenlohe	868	-	868	1 087	- 11	1 076	1. 7.1962
5 36 Landkreis Fürth	nach Großgründlach	1 395	-	1 395	1 757	+ 11	1 768	
	Änderung der Kreisgrenze	24 471	-	24 471	30 864	- 11	30 853	1. 7.1962
5 36 Landkreis Fürth	Großgründlach	1 395	-	1 395	1 757	+ 11	1 768	1. 7.1962
5 34 Landkreis Erlangen	T von Tennenlohe	868	-	868	1 087	- 11	1 076	
	Änderung der Kreisgrenze	52 786	-	52 786	62 431	+ 11	62 442	1. 7.1962
	T von Boxdorf	933	-	933	1 214	- 2	1 212	1. 1.1963
	nach Sack	543	-	543	944	+ 2	946	
5 39 Landkreis Hilpoltstein	T von Laffenau	282	- 11	271	430	- 53	377	1. 4.1959
	nach Heideck, Stadt	1 535	+ 11	1 546	1 506	+ 53	1 559	
	NÄ Oesterberg							6. 8.1962
	in Osterberg							
5 40 Landkreis Lauf a.d. Pegnitz	NÄ Lauf (Pegnitz), Stadt							13. 2.1962
	in Lauf a.d. Pegnitz, Stadt							

1) Bewohntes Gebiet, das bisher von der Gem. Heubach betreut wurde, wird seit 21.8.1961 rechtmäßig von der Gem. Döllnitz verwaltet.



Ergänzung  
zum Systematischen Verzeichnis der Namens- und Grenzänderungen von Ländern, Regierungs- (Verwaltungs-) bezirken,  
kreisfreien Städten, Landkreisen und Gemeinden für die Zeit ab 6.6.1961

b) Gemeinden

09 5 40 - 09 7 48

09 5 40 - 09 7 48

Kreisfreie Stadt, Landkreis	Art der Änderung und betroffene Gemeinden	Wohnbevölkerung am						Wirkungs- datum
		13.9.1950			6.6.1961			
		vor der Änderung	Zu- (+) bzw. Ab- nahme (-)	nach der Änderung	vor der Änderung	Zu- (+) bzw. Ab- nahme (-)	nach der Änderung	
09 Bayern								
5 Reg.-Bez. Mittelfranken								
5 40 Landkreis Lauf a.d. Pegnitz	Behringersdorf	2 898	-	2 898	3 278	+ 2	3 280	1. 1.1962
5 34 Landkreis Erlangen	T gemeindefreier Gebiete	6	-	6	20	- 2	18	
	Änderung der Kreisgrenze	44 064	-	44 064	49 531	+ 2	49 533	1. 1.1962
	T von Wetzendorf	445	- 18	427	557	- 57	500	1. 1.1963
	nach Röttenbach a.d. Pegnitz, Stadt	8 633	+ 18	8 651	9 573	+ 57	9 630	
5 42 Landkreis Nürnberg	T von Unterferrieden	630	- 9	621	613	- 5	608	1. 1.1962
	nach Oberferrieden	1 017	+ 9	1 026	1 106	+ 5	1 111	
5 44 Landkreis Scheinfeld	NÄ Bibart, Markt							2. 2.1963
	in Markt Bibart, Markt							
	NÄ Taschendorf, Markt							2. 2.1963
	in Markt Taschendorf, Markt							
5 45 Landkreis Schwabach	T gemeindefreier Gebiete	8	-	8	10	- 5	5	1. 4.1962
	nach Wendelstein, Markt	2 827	-	2 827	2 955	+ 5	2 960	
5 46 Landkreis Uffenheim	V Windsheim, Stadt							20. 6.1961
	in Bad Windsheim, Stadt							
	NÄ Bergel, Markt							20. 2.1962
	in Markt Bergel, Markt							
5 47 Landkreis Weißenburg i. Bay.	NÄ Uebermattshofen							6. 8.1962
	in Uebermattshofen							
6 Reg.-Bez. Unterfranken								
6 11 Kreisfreie Stadt Aschaffenburg	Aschaffenburg, Stadt	45 499	+ 4	45 503	54 131	-	54 131	1. 1.1962
6 32 Landkreis Aschaffenburg	T von Mainaschaff	3 296	- 4	3 292	3 997	-	3 997	
6 14 Kreisfreie Stadt Schweinfurt	T von Schweinfurt, Stadt	46 140	- 23	46 117	56 894	- 13	56 881	1.10.1961
6 51 Landkreis Schweinfurt	nach Niederwerrn	2 404	+ 23	2 427	2 789	+ 13	2 802	
6 31 Landkreis Alzenau i. Ufr.	NÄ Königshofen a. Kahl							3. 8.1962
	in Königshofen a.d. Kahl							
6 32 Landkreis Aschaffenburg	T von Mainaschaff	3 296	- 4	3 292	3 997	-	3 997	1. 1.1962
6 11 Kreisfreie Stadt Aschaffenburg	nach Aschaffenburg, Stadt	45 499	+ 4	45 503	54 131	-	54 131	
	Änderung der Kreisgrenze	58 160	- 4	58 156	68 443	-	68 443	1. 1.1962
6 37 Landkreis Gemünden a. Main	F Gemünden, Stadt							13. 6.1961
	in Gemünden a. Main, Stadt							
5 49 Landkreis Obernburg a. Main	F Obernburg, Stadt							17. 7.1961
	in Obernburg a. Main, Stadt							
6 51 Landkreis Schweinfurt	Niederwerrn	2 404	+ 23	2 427	2 789	+ 13	2 802	1.10.1961
6 14 Kreisfreie Stadt Schweinfurt	T von Schweinfurt, Stadt	46 140	- 23	46 117	56 894	- 13	56 881	
	Änderung der Kreisgrenze	57 046	+ 23	57 069	61 825	+ 13	61 838	1.10.1961
	NÄ Uchtelhausen							6. 8.1962
	in Uchtelhausen							
7/8 Reg.-Bez. Schwaben								
7 31 Landkreis Augsburg	F Langweid							6. 3.1962
	in Langweid a. Lech							
	T von Inningen	1 703	-	1 703	2 470	- 7	2 463	1. 1.1962
	nach Haunstetten, Stadt	9 247	-	9 247	16 750	+ 7	16 757	
7 33 Landkreis Donauwörth	F Oberndorf							18. 7.1961
	in Oberndorf a. Lech							
7 37 Landkreis Illertissen	F Kellmünz, Markt							7. 7.1961
	in Kellmünz a.d. Iller, Markt							
7 38 Landkreis Kaufbeuren	F Thalhofen							26. 4.1963
	in Thalhofen a.d. Gennach							
7 39 Landkreis Kempten (Allgäu)	NÄ Ueberbach							6. 8.1962
	in Ueberbach							
	E der Gem. Rechtis	395	- 395	-	270	- 270	-	1. 1.1963
	in Buchenberg, Markt	2 382	+ 61	2 443	2 107	+ 40	2 147	
	Weitnau, Markt	2 726	+ 334	3 060	2 493	+ 230	2 723	
8 31 Landkreis Lindau (Bodensee)	T von Simmerberg, Markt	2 512	- 8	2 504	2 520	- 66	2 454	1. 7.1961
	nach Lindenberg i. Allgäu, Stadt	6 668	+ 8	6 676	8 134	+ 66	8 200	
7 41 Landkreis Marktoberdorf	F Thalhofen							13.11.1962
	in Thalhofen a.d. Wertach							
7 46 Landkreis Nördlingen	T von Niederaltheim	318	- 3	315	273	- 6	267	1. 1.1962
	nach Hürnheim	318	+ 3	321	257	+ 6	263	
7 47 Landkreis Schwabmünchen	T von Klosterlechfeld	1 114	-	1 114	1 323	- 12	1 311	1. 1.1963
	nach Untermeitingen	2 164	-	2 164	3 266	+ 12	3 278	
7 48 Landkreis Sonthofen	T von Burgberg	1 741	- 35	1 706	1 723	- 87	1 636	1. 7.1961
	nach Sonthofen, Markt	9 647	+ 35	9 682	12 902	+ 87	12 989	

Ergänzung  
zum Systematischen Verzeichnis der Namens- und Grenzänderungen von Ländern, Regierungs- (Verwaltungs-) bezirken,  
kreisfreien Städten, Landkreisen und Gemeinden für die Zeit ab 6.6.1961

b) Gemeinden

09 7 48 – 10 0 37

Kreisfreie Stadt, Landkreis	Art der Änderung und betroffene Gemeinden	Wohnbevölkerung am						Wirkungs- datum
		13.9.1950			6.6.1961			
		vor der Änderung	Zu- (+) bzw. Ab- nahme (-)	nach der Änderung	vor der Änderung	Zu- (+) bzw. Ab- nahme (-)	nach der Änderung	
09 Bayern								
7/8 Reg.-Bez. Schwaben								
7 48 Landkreis Sonthofen	F Burgberg							17. 7.1961
	in Burgberg i. Allgäu							
	NÄ Bühl (am Alpsee)							17. 7.1961
	in Bühl a. Alpsee							
	V Sonthofen, Markt							18. 8.1963
	in Sonthofen, Stadt							
10 Saarland								
0 34 Landkreis Saarbrücken	V Dudweiler							12. 9.1962
	in Dudweiler, Stadt							

**D**

**Alphabetische Verzeichnisse**

Erläuterungen siehe Einführung Seite 6

# 1. Regierungs- (Verwaltungs-)bezirke, Kreisfreie Städte, Landkreise und Ämter

Aachen – Lindau (Bodensee)

Gebiet	Wohn- bevölkerung am 6.6.1961	Stati- stische Kenn- ziffer	Gebiet	Wohn- bevölkerung am 6.6.1961	Stati- stische Kenn- ziffer
--------	--	--------------------------------------	--------	--	--------------------------------------

## Regierungs- (Verwaltungs-) bezirke

Aachen	936 302	05 4	Niederbayern	961 593	09 2
Arnsberg	3 597 920	05 8/9	Nordbaden	1 697 018	08 2
Aurich	369 180	03 6	Nordwürttemberg	3 037 778	08 1
Braunschweig	855 735	03 7	Oberbayern	2 754 704	09 1
Darmstadt	1 548 887	06 1	Oberfranken	1 087 146	09 4
Detmold	1 606 031	05 7	Oberpfalz	889 979	09 3
Düsseldorf	5 375 672	05 1/2	Oldenburg	774 249	03 8
Hannover	1 453 161	03 1	Osnabrück	710 676	03 5
Hildesheim	943 796	03 2	Pfalz	1 240 980	07 5
Kassel	1 256 353	06 2	Rheinhessen	449 209	07 4
Koblenz	1 012 207	07 1	Schwaben	1 357 966	09 7/8
Köln	2 126 409	05 3	Stade	580 999	03 4
Lüneburg	953 059	03 3	Südbaden	1 626 161	08 3
Mittelfranken	1 374 481	09 5	Südwestfalen-Hochsauerland	1 398 197	08 4
Montabaur	255 438	07 3	Trier	459 282	07 2
Münster	2 259 344	05 5/6	Unterfranken	1 089 610	09 6
			Wiesbaden	2 009 143	06 3

## Kreisfreie Städte

Aachen	169 769	05 4 11	Freising	27 562	09 1 12
Amberg	42 493	09 3 11	Fürth	98 335	09 5 14
Ansbach	32 948	09 5 11	Fulda	45 131	06 2 11
Aschaffenburg	54 131	09 6 11	Gelsenkirchen	382 689	05 6 13
Augsburg	208 659	09 7 11	Gießen	66 291	06 1 12
Baden - Baden	40 029	08 3 11	Gladbeck	84 196	05 6 14
Bad Kissingen	12 865	09 6 12	Göttingen	80 373	03 2 11
Reichenhall	13 147	09 1 11	Goslar	41 431	03 7 12
Bamberg	74 115	09 4 11	Günzburg	11 800	09 7 13
Bayreuth	61 835	09 4 12	Hagen	195 527	05 9 14
Bielefeld	174 642	05 7 11	Hameln	50 443	03 1 11
Bocholt	45 675	05 5 11	Hamm (Westf.)	70 641	05 9 15
Bochum	361 382	05 9 11	Hanau am Main	47 207	06 3 12
Bonn	143 850	05 3 11	Hannover	572 917	03 1 12
Bottrop	111 548	05 6 12	Heidelberg	125 264	08 2 11
Braunschweig	246 085	03 7 11	Heilbronn	89 100	08 1 11
Bremen	564 517	04 0 11	Herford	55 663	05 7 12
Bremerhaven	141 849	04 0 12	Herne	113 207	05 9 16
Castrop - Rauxel	87 910	05 9 12	Hildesheim	96 296	03 2 12
Celle	58 506	03 3 11	Hof	57 129	09 4 15
Coburg	44 237	09 4 13	Ingolstadt	53 405	09 1 13
Cuxhaven	44 096	03 4 11	Iserlohn	55 257	05 8 17
Darmstadt	136 412	06 1 11	Kaiserslautern	86 259	07 5 12
Deggendorf	17 082	09 2 11	Karlsruhe	241 929	08 2 12
Delmenhorst	57 312	03 8 11	Kassel	207 507	06 2 12
Dillingen a.d. Donau	11 158	09 7 12	Kaufbeuren	34 686	09 7 14
Dortmund	641 480	05 9 13	Kempten (Allgäu)	43 116	09 7 15
Düsseldorf	702 596	05 1 11	Kiel	273 284	01 1 12
Duisburg	502 993	05 2 12	Kissingen//Bad	12 865	09 6 12
Eichstätt	10 625	09 5 12	Kitzingen	17 784	09 6 13
Eickel//Wanne-	107 197	05 9 21	Koblenz	99 240	07 1 11
Emden	45 669	03 6 11	Köln	809 247	05 3 12
Erlangen	69 552	09 5 13	Krefeld	213 104	05 1 14
Essen	726 550	05 2 13	Kulmbach	23 467	09 4 16
Flensburg	98 464	01 1 11	Landau in der Pfalz	28 725	07 5 13
Forchheim	20 947	09 4 14	Landsberg a. Lech	13 413	09 1 14
Frankenthal (Pfalz)	33 949	07 5 11	Landshut	49 514	09 2 12
Frankfurt am Main	683 081	06 3 11	Leverkusen	94 641	05 1 15
Freiburg im Breisgau	145 016	08 3 12	Lindau (Bodensee)	24 187	09 8 11



## Ludwigshafen am Rhein – Zweibrücken, Aachen – Büren

Gebiet	Wohn- bevölkerung am 6.6.1961	Stati- stische Kenn- ziffer	Gebiet	Wohn- bevölkerung am 6.6.1961	Stati- stische Kenn- ziffer
Ludwigshafen am Rhein .....	165 761	07 5 14	Reichenhall//Bad .....	13 147	09 1 11
Lübeck .....	235 200	01 1 13	Remscheid .....	126 892	05 1 20
Lüdenscheid .....	58 239	05 8 18	Rheydt .....	94 004	05 1 21
Lüneburg .....	59 563	03 3 12	Rosenheim .....	31 611	09 1 16
Lünen .....	72 171	05 9 19	Rothenburg ob der Tauber .....	11 134	09 5 16
Mainz .....	134 375	07 4 11	Saarbrücken .....	130 705	10 0 11
Mannheim .....	313 890	08 2 13	Salzgitter .....	110 276	03 7 13
Marburg a.d. Lahn .....	44 853	06 2 13	Schwabach .....	23 696	09 5 17
Marktredwitz .....	15 523	09 4 17	Schwandorf i. Bay. ....	16 062	09 3 14
Memmingen .....	29 801	09 7 16	Schweinfurt .....	56 894	09 6 14
Mönchengladbach .....	152 185	05 1 16	Selb .....	19 260	09 4 19
Mülheim a.d. Ruhr .....	185 708	05 2 17	Siegen .....	49 404	05 8 20
München .....	1 085 014	09 1 15	Solingen .....	169 930	05 1 22
Münster (Westf.) .....	182 721	05 5 15	Speyer .....	38 485	07 5 17
Neuburg a.d. Donau .....	16 461	09 7 17	Straubing .....	36 348	09 2 14
Neumarkt i.d. OPf. ....	15 795	09 3 12	Stuttgart .....	637 539	08 1 12
Neumünster .....	75 045	01 1 14	Traunstein .....	14 394	09 1 17
Neuß .....	92 916	05 1 18	Trier .....	87 141	07 2 11
Neustadt an der Weinstraße .....	31 567	07 5 15	Ulm .....	92 701	08 1 13
— b. Coburg .....	12 569	09 4 18	—//Neu- .....	24 305	09 7 18
Neu- Ulm .....	24 305	09 7 18	Viersen .....	41 890	05 1 23
Nördlingen .....	14 350	09 7 19	Wanne- Eickel .....	107 197	05 9 21
Nürnberg .....	454 520	09 5 15	Wattenscheid .....	79 202	05 9 22
Oberhausen .....	256 773	05 2 19	Weiden i.d. OPf. ....	41 711	09 3 15
Offenbach am Main .....	116 195	06 1 13	Weißenburg i. Bay. ....	13 902	09 5 18
Oldenburg (Oldenburg) .....	125 198	03 8 12	Wiesbaden .....	253 280	06 3 13
Osnabrück .....	138 658	03 5 11	Wilhelmshaven .....	100 197	03 8 13
Passau .....	31 791	09 2 13	Witten .....	96 462	05 9 23
Pforzheim .....	82 524	08 2 14	Wolfsburg .....	64 560	03 3 13
Pirmasens .....	53 164	07 5 16	Worms .....	62 392	07 4 12
Raaxel//Castrop- .....	87 910	05 9 12	Würzburg .....	116 883	09 6 15
Recklinghausen .....	130 581	05 6 16	Wuppertal .....	420 711	05 1 24
Regensburg .....	125 047	09 3 13	Zweibrücken .....	32 924	07 5 18

## Landkreise

Aachen .....	258 967	05 4 31	Beckum .....	154 240	05 5 32
Aalen .....	142 126	08 1 31	Beilngries .....	16 322	09 3 32
Ahaus .....	104 494	05 5 31	Bentheim//Grafschaft .....	100 607	03 5 33
Ahrweiler .....	83 441	07 1 31	Berchtesgaden .....	37 540	09 1 35
Aibling//Bad .....	42 605	09 1 33	Bergheim (Erft) .....	104 669	05 3 31
Aichach .....	39 411	09 1 31	Bergischer Kreis//Rheinisch ..	207 604	05 3 36
Alfeld (Leine) .....	80 384	03 2 31	Bergstraße .....	186 562	06 1 32
Alsfeld .....	55 173	06 1 31	Bersenbrück .....	79 927	03 5 32
Altena .....	164 291	05 8 31	Bergzabern .....	47 406	07 5 31
Altenkirchen (Westerwald) .....	111 883	07 1 32	Bernkastel .....	55 121	07 2 31
Altötting .....	76 840	09 1 32	Biberach .....	100 043	08 4 32
Alzenau i. UFr. ....	46 503	09 6 31	Biedenkopf .....	57 070	06 3 31
Alzey .....	61 845	07 4 31	Bielefeld .....	129 464	05 7 31
Amberg .....	46 078	09 3 31	Bingen .....	72 560	07 4 32
Ammerland .....	69 872	03 8 31	Birkefeld .....	90 559	07 1 33
Ansbach .....	51 085	09 5 31	Bitburg .....	54 753	07 2 32
Arnsberg .....	129 090	05 8 32	Blankenburg .....	14 287	03 7 31
Aschaffenburg .....	68 443	09 6 32	Böblingen .....	145 616	08 1 33
Aschendorf - Hümmling .....	66 426	03 5 31	Bogen .....	35 149	09 2 31
Augsburg .....	103 429	09 7 31	Bonn .....	193 741	05 3 32
Aurich (Ostfriesland) .....	72 262	03 6 31	Borken .....	83 097	05 5 33
Backnang .....	89 362	08 1 32	Braunschweig .....	72 691	03 7 32
Bad Aibling .....	42 605	09 1 33	Bremervörde .....	69 427	03 4 31
— Kissingen .....	41 878	09 6 33	Brilon .....	72 223	05 8 33
— Neustadt a.d. Saale .....	33 819	09 6 34	Bruchsal .....	119 009	08 2 31
— Tölz .....	36 381	09 1 34	Brückenaue .....	18 013	09 6 35
Balingen .....	98 127	08 4 31	Buchen .....	62 073	08 2 32
Bamberg .....	83 034	09 4 31	Büdingen .....	82 563	06 1 33
Bayreuth .....	47 070	09 4 32	Bühl .....	79 859	08 3 31
			Büren .....	57 677	05 7 32

Gebiet	Wohn- bevölkerung am 6.6.1961	Stati- stische Kenn- ziffer	Gebiet	Wohn- bevölkerung am 6.6.1961	Stati- stische Kenn- ziffer
Burgdorf .....	115 062	03 3 31	Geilenkirchen - Heinsberg//Self- kantkreis .....	118 543	05 4 37
Burglengenfeld .....	46 256	09 3 33	Geldern .....	80 447	05 2 33
Calw .....	117 745	08 4 33	Gelnhausen .....	82 067	06 3 33
Celle .....	93 829	03 3 32	Gemünden a. Main .....	21 069	09 6 37
Cham .....	38 040	09 3 34	Gerau//Groß- .....	164 669	06 1 39
Cloppenburg .....	90 979	03 8 32	Germersheim .....	77 528	07 5 33
Coburg .....	67 660	09 4 33	Gerolzhofen .....	39 540	09 6 38
Cochern .....	44 665	07 1 34	Gießen .....	102 539	06 1 38
Coesfeld .....	84 063	05 5 34	Gifhorn .....	119 427	03 3 34
Crailsheim .....	63 325	08 1 34	Gmünd//Schwäbisch .....	100 501	08 1 45
Dachau .....	68 644	09 1 36	Goar//Sankt .....	49 964	07 1 39
Dannenberg//Lüchow- .....	52 961	03 3 36	Goarshausen//Sankt .....	56 684	07 3 32
Darmstadt .....	97 439	06 1 34	Göppingen .....	201 967	08 1 36
Daun .....	39 066	07 2 33	Göttingen .....	64 331	02 2 34
Deggendorf .....	52 397	09 2 32	Goslar .....	41 774	03 7 34
Detmold .....	137 916	05 7 33	Grafenau .....	27 681	09 2 35
Dieburg .....	97 255	06 1 35	Grafschaft Bentheim .....	100 607	03 5 33
Diepholz//Grafschaft .....	73 029	03 1 31	— Diepholz .....	73 029	03 1 31
Dillingen a.d. Donau .....	51 882	09 7 32	— Hoya .....	111 865	03 1 32
Dillkreis .....	92 629	06 3 32	— Schaumburg .....	75 674	03 1 33
Dingolfing .....	33 897	09 2 33	Grevenbroich .....	177 911	05 1 34
Dinkelsbühl .....	34 564	09 5 32	Griesbach i. Rottal .....	40 463	09 2 36
Dinslaken .....	118 554	05 2 31	Groß-Gerau .....	164 669	06 1 39
Donaueschingen .....	66 519	08 3 32	Günzburg .....	49 925	09 7 36
Donaupföhr .....	56 048	09 7 33	Gunzenhausen .....	39 628	09 5 37
Duderstadt .....	38 713	03 2 32			
Düren .....	145 234	05 4 32	Hadeln//Land .....	61 099	03 4 32
Düsseldorf-Mettmann .....	317 846	05 1/2 32	Hall//Schwäbisch .....	59 273	08 1 46
Ebermannstadt .....	26 176	09 4 34	Halle (Westf.) .....	59 666	05 7 34
Ebern .....	25 185	09 6 36	Hameln - Pymont .....	77 088	03 1 34
Ebersberg .....	55 571	09 1 37	Hammelburg .....	25 422	09 6 39
Eckernförde .....	63 487	01 1 31	Hanau .....	93 795	06 3 34
Eggenfelden .....	47 799	09 2 34	Hannover .....	177 140	03 1 35
Ehingen .....	43 432	08 4 34	Harburg .....	116 122	03 3 35
Eichstätt .....	29 785	09 5 33	Haßfurt .....	43 600	09 6 40
Eiderstedt .....	19 095	01 1 32	Hechingen .....	50 777	08 4 36
Einbeck .....	42 724	03 2 33	Heidelberg .....	146 816	08 2 33
Emmendingen .....	102 345	08 3 33	Heidenheim .....	113 453	08 1 37
Ennepe - Ruhr - Kreis .....	256 076	05 9 34	Heilbronn .....	162 658	08 1 38
Erbach .....	65 357	06 1 36	Heinsberg//Selfkantkreis Geilen- kirchen- .....	118 543	05 4 37
Erding .....	66 374	09 1 38	Helmstedt .....	119 384	03 7 35
Erkelenz .....	85 884	05 4 33	Herford .....	164 501	05 7 35
Erlangen .....	30 876	09 5 34	Hersbruck .....	32 046	09 5 38
Eschenbach i.d. OPf. .....	34 040	09 3 35	Hersfeld .....	71 113	06 2 35
Eschwege .....	66 686	06 2 31	Herzogtum Lauenburg .....	130 453	01 1 35
Eßlingen .....	198 579	08 1 35	Hildesheim - Marienburg .....	108 894	03 2 35
Euskirchen .....	102 553	05 3 33	Hilpoltstein .....	31 351	09 5 39
Eutin .....	89 042	01 1 33	Hochschwarzwald .....	42 001	08 3 40
Fallingb. Ostel .....	60 919	03 3 33	Höchstädt a.d. Aisch .....	45 467	09 4 36
Feuchtwangen .....	34 340	09 5 35	Höxter .....	92 805	05 7 36
Flensburg .....	63 319	01 1 34	Hof .....	32 941	09 4 37
Forchheim .....	41 962	09 4 35	Hofgeismar .....	58 135	06 2 36
Frankenberg .....	47 716	06 2 32	Hofheim i. UFr. .....	18 558	09 6 41
Frankenthal (Pfalz) .....	56 439	07 5 32	Holzminde .....	81 553	03 2 36
Freiburg .....	76 886	08 3 34	Homburg//Fritzlar- .....	78 435	06 2 33
Freising .....	48 550	09 1 39	Homburg .....	72 376	10 0 31
Freudenstadt .....	58 409	08 4 35	Horb .....	42 168	08 4 37
Friedberg .....	152 116	06 1 37	Hoya//Grafschaft .....	111 865	03 1 32
— .....	38 550	09 7 34	Hümmling//Aschendorf - .....	66 426	03 5 31
Friesland .....	84 233	03 8 33	Hünfeld .....	34 566	06 2 37
Fritzlar - Homberg .....	78 435	06 2 33	Husum .....	62 941	01 1 36
Fürth .....	62 431	09 5 36	Illertissen .....	39 999	09 7 37
Fürstfeldbruck .....	85 552	09 1 40	Ingbert//Sankt .....	75 739	10 0 36
Füssen .....	34 468	09 7 35	Ingolstadt .....	49 251	09 1 42
Fulda .....	95 966	06 2 34	Iserlohn .....	183 135	05 8/9 35
Gandersheim .....	75 939	03 7 33	Jülich .....	69 339	05 4 34
Garmisch - Partenkirchen .....	57 054	09 1 41	Kaiserslautern .....	98 653	07 5 34
			Karlsruhe .....	166 460	08 2 34

## Karlstadt - Pyrmont // Hameln -

Gebiet	Wohn- bevölkerung am 6.6.1961	Stati- stische Kenn- ziffer	Gebiet	Wohn- bevölkerung am 6.6.1961	Stati- stische Kenn- ziffer
Karlstadt	39 793	09 6 42	Meppen	66 539	03 5 36
Kassel	76 286	06 2 38	Mergentheim	40 349	08 1 42
Kaufbeuren	35 638	09 7 38	Merzig - Wadern	91 857	10 0 32
Kehl	53 222	08 3 35	Meschede	75 835	05 8 37
Kelheim	50 938	09 2 37	Mettmann // Düsseldorf -	317 846	05 1/2 32
Kemnath	21 313	09 3 36	Miesbach	68 820	09 1 45
Kempen - Krefeld	206 079	05 1 35	Miltenberg	35 713	09 6 48
Kempten (Allgäu)	50 686	09 7 39	Mindelheim	50 778	09 7 43
Kirchheimbolanden	34 859	07 5 35	Minden	189 149	05 7 39
Kissingen // Bad	41 878	09 6 33	Moers	313 722	05 2 37
Kitzingen	36 636	09 6 43	Monschau	27 493	05 4 35
Kleve	99 158	05 1 36	Mosbach	64 467	08 2 36
Koblenz	76 193	07 1 35	Mühdorf a. Inn	60 727	09 1 46
Köln	196 655	05 3 34	Müllheim	54 471	08 3 39
Königshofen i. Grabfeld	17 809	09 6 44	Münchberg	41 739	09 4 41
Kötzing	31 695	09 2 38	München	112 452	09 1 47
Konstanz	158 337	08 3 36	Münden	44 166	03 2 37
Krefeld // Kempen -	206 079	05 1 35	Münsingen	38 809	08 4 38
Kreis // Ennepe - Ruhr -	256 076	05 9 34	Münster	98 772	05 5 36
— // Main - Taunus -	128 272	06 3 36	Nabburg	28 846	09 3 37
— // Oberbergischer	131 918	05 3 35	Naila	35 944	09 4 42
— // Rheinisch - Bergischer	207 604	05 3 36	Neuburg a.d. Donau	39 792	09 7 44
— // Rhein - Wupper -	183 636	05 1 39	Neumarkt i.d. OPf.	36 205	09 3 38
Kreuznach	125 365	07 1 36	Neunburg vorm Wald	16 530	09 3 39
Kronach	78 542	09 4 38	Neustadt am Rübenberge	75 651	03 1 36
Krumbach (Schwaben)	34 075	09 7 40	— a.d. Aisch	40 971	09 5 41
Künzelsau	30 948	08 1 39	— a.d. Saale // Bad	33 819	09 6 34
Kulmbach	35 100	09 4 39	— a.d. Waldnaab	52 806	09 3 40
Kusel	74 172	07 5 36	— an der Weinstraße	96 217	07 5 39
Lahr	80 301	08 3 37	Neu-Ulm	49 761	09 7 45
Landau a.d. Isar	30 694	09 2 39	Neuwied	134 325	07 1 38
— in der Pfalz	60 203	07 5 37	Nienburg (Weser)	99 205	03 1 37
Land Hadeln	61 099	03 4 32	Nördlingen	35 293	09 7 46
Landsberg a. Lech	41 789	09 1 43	Norden	75 872	03 6 33
Landshut	38 773	09 2 40	Norderdithmarschen	57 154	01 1 37
Lauenburg // Herzogtum	130 453	01 1 35	Northeim	90 539	03 2 38
Lauf a.d. Pegnitz	49 531	09 5 40	Nürnberg	52 031	09 5 42
Laufen	53 151	09 1 44	Nürtingen	131 620	08 1 43
Lauterbach	44 399	06 1 40	Oberbergischer Kreis	131 918	05 3 35
Leer	123 794	03 6 32	Oberlahnkreis	56 792	06 3 37
Lemgo	136 021	05 7 37	Obernburg a. Main	56 257	09 6 49
Leonberg	99 219	08 1 40	Obertaunuskreis	104 288	06 3 38
Lichtenfels	53 023	09 4 40	Oberviechtach	14 407	09 3 41
Limburg	83 351	06 3 35	Oberwesterwaldkreis	65 682	07 3 31
Lindau (Bodensee)	39 563	09 8 31	Ochsenfurt	34 872	09 6 50
Lingen	71 380	03 5 34	Öhringen	43 587	08 1 44
Lippe // Schaumburg -	78 087	03 1 38	Offenbach	181 917	06 1 41
Lippstadt	95 080	05 8 36	Offenburg	98 555	08 3 41
Lörrach	136 333	08 3 38	Oldenburg (Holstein)	79 527	01 1 38
Lohr a. Main	33 911	09 6 45	— (Oldenburg)	73 554	03 8 34
Loreleikreis	56 684	07 3 32	Olpe	95 314	05 8 38
Ludwigsburg	243 849	08 1 41	Osnabrück	120 883	03 5 37
Ludwigshafen am Rhein	42 963	07 5 38	Osterholz	69 971	03 4 33
Lübbecke	84 620	05 7 38	Osterode am Harz	84 211	03 2 39
Lüchow - Dannenberg	52 961	03 3 36	Ottweiler	164 955	10 0 33
Lüdinghausen	129 818	05 5 35	Paderborn	126 449	05 7 40
Lüneburg	57 359	03 3 37	Parsberg	35 764	09 3 42
Mainburg	20 811	09 2 41	Partenkirchen // Garmisch -	57 054	09 1 41
Main - Taunus - Kreis	128 272	06 3 36	Passau	60 355	09 2 43
Mainz	70 172	07 4 33	Pegnitz	36 643	09 4 43
Mallersdorf	29 864	09 2 42	Peine	95 872	03 2 40
Mannheim	158 860	08 2 35	Pfaffenhofen a.d. Ilm	49 898	09 1 48
Marburg	98 918	06 2 39	Pfarrkirchen	50 414	09 2 44
Marienburg // Hildesheim -	108 894	03 2 35	Pforzheim	63 088	08 2 37
Marktheidenfeld	40 420	09 6 46	Pinneberg	214 629	01 1 39
Marktoberdorf	38 339	09 7 41	Pirmasens	76 877	07 5 40
Mayen	120 321	07 1 37	Plön	109 034	01 1 41
Melle	39 218	03 5 35	Prüm	37 949	07 2 34
Mellrichstadt	22 139	09 6 47	Pyrmont // Hameln -	77 088	03 1 34
Melsungen	45 193	06 2 40			
Memmingen	48 152	09 7 42			

Gebiet	Wohn- bevölkerung am 6.6.1961	Stati- stische Kenn- ziffer	Gebiet	Wohn- bevölkerung am 6.6.1961	Stati- stische Kenn- ziffer
Rastatt	119 139	08 3 42	Tauberbischofsheim	76 436	08 2 39
Ravensburg	104 553	08 4 39	Taunus-Kreis//Main-	128 272	06 3 36
Recklinghausen	316 541	05 6 37	Tecklenburg	124 612	05 5 39
Rees	97 426	05 1/2 38	Tett nang	74 132	08 4 44
Regen	42 689	09 2 45	Tirschenreuth	57 194	09 3 47
Regensburg	84 631	09 3 43	Tölz//Bad	36 381	09 1 34
Rehau	27 563	09 4 44	Traunstein	83 654	09 1 53
Rendsburg	157 967	01 1 42	Trier	88 239	07 2 36
Reutlingen	159 772	08 4 40	Tübingen	123 854	08 4 45
Rheingaukreis	58 271	06 3 39	Tuttlingen	77 987	08 4 46
Rheinisch-Bergischer Kreis	207 604	05 3 36			
Rhein-Wupper-Kreis	183 636	05 1 39	Überlingen	58 812	08 3 45
Riedenburg	17 102	09 3 44	Uelzen	95 416	03 3 39
Rockenhausen	40 621	07 5 41	Uffenheim	37 797	09 5 46
Roding	30 126	09 3 45	Ulm	82 926	08 1 47
Rosenberg//Sulzbach-	32 541	09 3 46	—//Neu-	49 761	09 7 45
Rosenheim	82 346	09 1 49	Unna	225 724	05 9 41
Rotenburg	56 322	06 2 41	Unterlahnkreis	57 828	07 3 33
— (Hannover)	52 446	03 4 34	Untertaunuskreis	56 018	06 3 41
Rothenburg ob der Tauber	19 074	09 5 43	Unterwesterwaldkreis	75 244	07 3 34
Rottenburg a.d. Laaber	22 343	09 2 46	Usingen	27 714	06 3 42
Rottweil	123 496	08 4 41			
Ruhr-Kreis//Ennepe-	256 076	05 9 34	Vaihingen	75 392	08 1 48
			Vechta	76 013	03 8 35
Saarbrücken	260 012	10 0 34	Verden	83 412	03 4 36
Saarburg	44 817	07 2 35	Viechtach	29 028	09 2 48
Saarlouis	189 587	10 0 35	Villingen	83 312	08 3 46
Säckingen	65 797	08 3 43	Vilsbiburg	36 762	09 2 49
Sankt Goar	49 964	07 1 39	Vilshofen	52 980	09 2 50
— Goarshausen	56 684	07 3 32	Vohenstrauß	24 572	09 3 48
— Ingbert	75 739	10 0 36			
— Wendel	87 369	10 0 37	Wadern//Merzig-	91 857	10 0 32
Saulgau	65 863	08 4 42	Waiblingen	193 688	08 1 49
Schaumburg//Grafschaft	75 674	03 1 33	Waldeck	86 308	06 2 42
— Lippe	78 087	03 1 38	Waldmünchen	16 098	09 3 49
Scheinfeld	21 091	09 5 44	Waldshut	65 266	08 3 47
Schleiden	61 073	05 4 36	Wangen	70 694	08 4 47
Schleswig	97 783	01 1 43	Warburg	43 298	05 7 41
Schlüchtern	41 069	06 3 40	Warendorf	60 096	05 5 40
Schongau	37 932	09 1 50	Wasserburg a. Inn	48 839	09 1 54
Schrobenhausen	29 061	09 1 51	Wegscheid	23 505	09 2 51
Schwabach	56 402	09 5 45	Weilheim	66 613	09 1 55
Schwabmünchen	45 441	09 7 47	Weißenburg i. Bay.	36 766	09 5 47
Schwäbisch Gmünd	100 501	08 1 45	Wendel//Sankt	87 369	10 0 37
— Hall	59 273	08 1 46	Wertingen	31 716	09 7 49
Schweinfurt	61 825	09 6 51	Wesermarsch	96 891	03 8 36
Segeberg	94 236	01 1 44	Wesermünde	72 310	03 4 37
Selkankreis Geilenkirchen-			Wetzlar	144 239	06 3 43
Heinsberg	118 543	05 4 37	Wiedenbrück	154 160	05 7 42
Siegen	166 134	05 8 39	Wittenstein	42 493	05 8 42
Siegkreis	236 172	05 3 37	Wittlage	27 038	03 5 38
Sigmaringen	48 336	08 4 43	Wittlich	52 196	07 2 37
Simmern	40 415	07 1 40	Wittmund	51 583	03 6 34
Sinsheim	76 202	08 2 38	Witzenhausen	52 454	06 2 43
Soest	104 446	05 8 40	Wolfach	52 742	08 3 48
Soltau	59 335	03 3 38	Wolfenbüttel	133 868	03 7 36
Sonthofen	65 908	09 7 48	Wolfhagen	37 365	06 2 44
Speyer	34 883	07 5 42	Wolftratshausen	45 628	09 1 56
Springe	62 062	03 1 39	Wolfstein	40 170	09 2 52
Stade	128 238	03 4 35	Worms	47 865	07 4 34
Stadtsteinach	20 452	09 4 45	Würzburg	69 648	09 6 52
Staffelstein	25 518	09 4 46	Wunsiedel	59 230	09 4 47
Starnberg	71 475	09 1 52	Wupper-Kreis//Rhein-	183 636	05 1 39
Steinburg	121 906	01 1 45			
Steinfurt	166 201	05 5 38	Zell (Mosel)	35 836	07 1 41
Stockach	47 219	08 3 44	Zellerfeld	35 740	03 2 41
Stormarn	143 657	01 1 46	Ziegenhain	53 399	06 2 45
Straubing	28 451	09 2 47	Zweibrücken	29 325	07 5 43
Süderdithmarschen	71 825	01 1 47			
Südtondern	59 393	01 1 48			
Sulzbach-Rosenberg	32 541	09 3 46			



Gebiet	Wohn- bevölkerung am 6.6.1961	Stati- stische Kenn- ziffer	Gebiet	Wohn- bevölkerung am 6.6.1961	Stati- stische Kenn- ziffer
Ämter					
Achterwehr .....	4 991	01 1 42	Bisten .....	9 154	10 0 35 200
Adelby .....	2 666	01 1 34	Bitburg - Land .....	5 916	07 2 32 250
Adenau .....	8 283	07 1 31 200	Blankenheim (Ahr) .....	6 587	05 4 36 200
Ahlen .....	4 155	05 5 32 200	Blankenrath .....	3 607	07 1 41 200
Albersdorf .....	6 618	01 1 47	Blankenstein .....	25 269	05 9 34 200
Aldekerk .....	3 866	05 2 33 200	Bleialf .....	5 165	07 2 34 250
Aldenhoven .....	12 722	05 4 34 200	Bliesmengen - Bolchen .....	2 182	10 0 36 400
Alpen - Veen .....	10 209	05 2 37 200	Bönnigstedt .....	7 395	01 1 39
Alswede .....	4 700	05 7 38 200	Bohmstedt .....	1 929	01 1 36
Altenahr .....	9 479	07 1 31 250	Boke//Salzkotten - .....	20 392	05 7 32 500
Altenbeken .....	8 868	05 7 40 200	Bokhorst .....	3 650	01 1 41
Altenkirchen (Westerwald) .....	11 486	07 1 32 200	Bolchen//Bliesmengen- .....	2 182	10 0 36 400
Altheim .....	843	10 0 31 200	Bollingstedt .....	2 931	01 1 43
Amrum .....	1 769	01 1 48	Boostedt .....	7 219	01 1 44
Andernach .....	18 924	07 1 37 200	Boppard .....	5 790	07 1 39 250
Angerland .....	22 410	05 1 32 200	Bordesholm - Land .....	2 815	01 1 42
Anröchte .....	7 180	05 8 36 200	Boren .....	1 566	01 1 43
Antweiler .....	4 502	07 1 31 300	Borgdorf .....	2 550	01 1 42
Asbach .....	7 234	07 1 38 200	Borgeln - Schwefe .....	12 396	05 8 40 200
Ascheberg .....	3 733	01 1 41	Borgentreich .....	10 464	05 7 41 200
Asperden .....	5 655	05 1 36 200	Borgholzhausen .....	7 208	05 7 34 200
Assweiler .....	2 710	10 0 36 200	Borgstedt .....	2 004	01 1 31
Atteln .....	6 084	05 7 32 200	Bork .....	32 565	05 5 35 200
Attendorn .....	11 166	05 8 38 200	Bornheim .....	28 289	05 3 32 200
Aumühle .....	5 777	01 1 35	Bornhöved .....	5 624	01 1 44
Avenwedde .....	13 275	05 7 42 200	Borsfleth .....	2 581	01 1 45
Baal .....	10 032	05 4 33 200	Bous/Saar .....	12 116	10 0 35 300
Bacharach .....	5 203	07 1 39 200	Bovenau .....	2 464	01 1 42
Bad Bramstedt - Land .....	4 842	01 1 44	Brachelen .....	6 096	05 4 37 300
— Hönningen .....	12 418	07 1 38 250	Brackwede .....	42 610	05 7 31 200
— Neuenahr .....	12 691	07 1 31 350	Brakel .....	11 946	05 7 36 300
— Niederbreisig .....	7 594	07 1 31 400	Bramstedt - Land//Bad .....	4 842	01 1 44
— Oldesloe - Land .....	5 726	01 1 46	Brebach .....	30 813	10 0 34 200
— Segeberg - Land .....	3 229	01 1 44	Breckerfeld .....	11 533	05 9 34 300
Baesweiler .....	15 528	05 4 37 200	Breitenburg .....	4 805	01 1 45
Balve .....	10 616	05 8 32 200	Breitenfelde .....	3 921	01 1 35
Bannesdorf .....	2 279	01 1 38	Breitfurt .....	1 924	10 0 31 300
Bargstedt .....	1 794	01 1 42	Breklum .....	3 521	01 1 36
Bargtheide - Land .....	5 828	01 1 46	Bremen .....	6 006	05 8 40 300
Barlt .....	1 069	01 1 47	Brodenbach .....	7 280	07 1 39 300
Barsbüttel .....	5 472	01 1 46	Brokstedt .....	2 244	01 1 45
Basthorst .....	2 550	01 1 35	Brügge .....	2 237	01 1 41
Baumholder .....	9 334	07 1 33 200	Brunsbüttel .....	2 938	01 1 47
Bausendorf .....	6 602	07 2 37 200	Buckhagen - Oehe .....	1 951	01 1 34
Bebelsheim .....	1 271	10 0 36 300	Büchen .....	7 655	01 1 35
Beckingen .....	12 351	10 0 32 200	Büchenbeuren .....	7 381	07 1 41 250
Beckum .....	8 697	05 5 32 300	Bünningstedt .....	3 823	01 1 46
Bedburg .....	10 249	05 3 31 200	Büren - Land .....	9 870	05 7 32 300
Beelen .....	7 763	05 5 40 200	Büsum .....	5 746	01 1 37
Bergenhäusen .....	2 178	01 1 43	Buir .....	4 107	05 3 31 400
Bergheim (Erft) .....	30 761	05 3 31 300	Buldern .....	3 272	05 5 34 300
Bergstein//Straß .....	4 902	05 4 32 900	Burbach .....	21 814	05 8 39 200
Beringstedt .....	2 628	01 1 42	Burg (Dithmarschen) .....	5 418	01 1 47
Berkenthin .....	4 182	01 1 35	Burgbrohl .....	6 964	07 1 37 250
Berleburg .....	15 984	05 8 42 200	Burglichtenberg in Berschweiler .....	5 454	07 1 33 300
Bernkastel - Land .....	5 346	07 2 31 200	Cismar .....	2 817	01 1 38
Bestwig .....	14 285	05 8 37 200	Cochem .....	9 540	07 1 34 200
Betzdorf .....	14 734	07 1 32 250	Daaden .....	10 465	07 1 32 300
Beverungen .....	14 115	05 7 36 200	Dänischenhagen .....	5 030	01 1 31
Bickendorf .....	3 672	07 2 32 200	Dagebüll .....	1 286	01 1 48
Bigge .....	15 042	05 8 33 200	Daleiden - Leidenborn .....	5 230	07 2 34 300
Billerbeck .....	8 310	05 5 34 200	Darteln .....	55 581	05 6 37 200
Bilstein .....	18 958	05 8 38 300	Daun .....	10 292	07 2 33 200
Bingerbrück .....	11 616	07 1 36 200	Delbrück .....	13 731	05 7 40 300
Binsfeld .....	4 292	07 2 37 250	Delve .....	1 176	01 1 37
Birgel .....	10 216	05 4 32 200	Dielingen - Wehden .....	8 744	05 7 38 300
Birkenfeld .....	12 665	07 1 33 250	Dierdorf .....	6 184	07 1 38 300
Birkesdorf .....	8 517	05 4 32 300	Dremmen//Oberbruch - .....	9 484	05 4 37 800
Birresborn .....	3 228	07 2 34 200			

Gebiet	Wohn- bevölkerung am 6.6.1961	Stati- stische Kenn- ziffer	Gebiet	Wohn- bevölkerung am 6.6.1961	Stati- stische Kenn- ziffer
Drensteinfurt	6 877	05 5 35 300	Griethausen	9 654	05 1 36 300
Driburg	3 012	05 7 36 400	Großenaspe	2 586	01 1 44
Dringenberg-Gehrden	6 874	05 7 41 300	Großenwiehe	2 544	01 1 34
Drolshagen	8 211	05 8 38 400	Großsolt	2 423	01 1 34
Dormagen	17 311	05 1 34 200	Grube	3 637	01 1 38
Dornberg	7 458	05 7 31 300	Gruiten	11 834	05 1 32 300
Dorsten//Hervest-	48 037	05 6 37 400	Grumbach	5 116	07 1 33 350
Dudeldorf	4 703	07 2 32 300	Grundhof	3 044	01 1 34
Dülmen	6 637	05 5 34 400	Gudow	2 384	01 1 35
Dürwiß	5 795	05 4 34 300	Gymnich	4 216	05 3 33 400
Dützen	15 280	05 7 39 200			
Duisdorf	33 510	05 3 32 300	Haddeby	4 653	01 1 43
Echternacherbrück	4 599	07 2 32 350	Hademarschen//Hanerau-	5 431	01 1 42
Echzt	3 827	05 4 32 400	Haldern	8 678	05 1 38 300
Eddelak	3 199	01 1 47	Halle (Westf.)	28 062	05 7 34 300
Ehrang	17 922	07 2 36 200	Hallenberg	5 853	05 8 33 300
Eiserfeld	18 185	05 8 39 300	Hal senbach	5 898	07 1 39 350
Elmshorn-Land	7 473	01 1 39	Haltern	7 339	05 6 37 300
Elsdorf (Rhld.)	15 565	05 3 31 500	Halver	18 699	05 8 31 200
Elten	2 560	05 1 38 200	Hamdorf	2 372	01 1 42
Emmelsbüll	2 154	01 1 48	Hamm	8 195	07 1 32 450
Enge	1 716	01 1 48	Handewitt	3 703	01 1 34
Engelskirchen	9 612	05 3 36 200	Hanerau-Hademarschen	5 431	01 1 42
Enger	17 070	05 7 35 200	Harperscheid	2 023	05 4 36 300
Engers	14 304	07 1 38 350	Harsewinkel	10 975	05 5 40 400
Enkirch	3 097	07 1 41 300	Hartum	13 739	05 7 39 300
Ennigloh	29 659	05 7 35 300	Haseldorf	3 134	01 1 39
Enzen//Satzvey-Wachendorf-	8 449	05 3 33 800	Haßlinghausen	12 335	05 9 34 400
Eppelborn	24 406	10 0 33 200	Hattingen-Land	19 037	05 9 34 500
Erfde	2 463	01 1 43	Hattstedt	3 711	01 1 36
Ergste	9 132	05 8 35 200	Hausberge a.d. Porta	34 773	05 7 39 400
Erkelenz-Land	8 828	05 4 33 300	Havetoft	2 074	01 1 43
Erndtebrück	5 300	05 8 42 300	Heepen	30 637	05 7 31 400
Erwitte	14 387	05 8 36 300	Heiden-Reken	12 616	05 5 33 300
Esgrus//Rundhof-	2 185	01 1 34	Heiligenstedten	4 540	01 1 45
Eslohe	7 478	05 8 37 300	Heimbach	2 566	05 4 36 400
Evinghoven	2 832	05 1 34 300	Heinsberg-Land	2 943	05 4 37 500
			Hellenthal	7 221	05 4 36 500
Fahrenstedt	2 023	01 1 43	Hemer	33 515	05 8 35 300
Fahretoft	790	01 1 48	Hemme	1 077	01 1 37
Ferndorf	25 229	05 8 39 400	Hemmerden	4 889	05 1 34 600
Flammersfeld	8 189	07 1 32 350	Hemmingstedt	4 219	01 1 47
Fleckeby	2 536	01 1 31	Hennstedt	1 474	01 1 45
Fockbek	6 024	01 1 42	—//Kirchspiel	4 760	01 1 37
Frauenberg	2 498	05 3 33 200	Herbern	6 465	05 5 35 400
Freckenhorst	6 617	05 5 40 300	Herford-Hiddenhausen	27 221	05 7 35 400
Fredeburg	8 735	05 8 37 400	Hergarten	4 480	05 4 36 600
Freienohl	13 057	05 8 32 300	Hermeskeil	12 894	07 2 36 250
Freudenberg	13 899	05 8 39 500	Herrstein	9 816	07 1 33 400
Friesheim	2 089	05 3 33 300	Hervest-Dorsten	48 037	05 6 37 400
Frimmersdorf	5 042	05 1 34 400	Herzebrock	11 919	05 7 42 300
Fröndenber.	18 555	05 9 41 200	Herzhorn	2 425	01 1 45
			Hetzzerath	6 978	07 2 37 300
Gahlen	7 619	05 2 31 200	Heusweiler	16 794	10 0 34 300
Gangelt	6 471	05 4 37 400	Hiddenhausen//Herford-	27 221	05 7 35 400
Garding//Kirchspiel	972	01 1 32	Hilbringen	8 202	10 0 32 300
Gebhardshain	7 955	07 1 32 400	Hillesheim	5 758	07 2 33 350
Geesthacht-Land	6 632	01 1 35	Hönningen//Bad	12 418	07 1 38 250
Gehlenbeck	9 513	05 7 38 400	Hörnerkirchen	2 591	01 1 39
Gehrden//Dringenberg-	6 874	05 7 41 300	Höxter, Land	14 714	05 7 36 500
Gelting	2 952	01 1 34	Hohenaspe	4 276	01 1 45
Gemen-Weseke	7 099	05 5 33 200	Hohenwestedt-Land	3 236	01 1 42
Gemünden	5 075	07 1 40 200	Hohn	3 186	01 1 42
Gerolstein	9 284	07 2 33 250	Hollingsstedt	2 814	01 1 43
Gescher	10 795	05 5 34 500	Holzweiler	4 684	05 4 33 400
Gettorf	5 452	01 1 31	Hopsten	5 413	05 5 39 200
Giekau	2 350	01 1 41	Horrem	11 143	05 3 31 600
Gillenfeld	4 056	07 2 33 300	Horst	4 914	01 1 45
Glehn	5 355	05 1 34 500	Horstmar	4 950	05 5 38 200
Glinde	10 181	01 1 46	Hubbelrath	6 302	05 1 32 400
Goar//Sankt	3 988	07 1 39 500	Hüllhorst	10 083	05 7 38 500
			Hürup	1 325	01 1 34

## Hüsten – Mittelschwansen

Gebiet	Wohn- bevölkerung am 6.6.1961	Stati- stische Kenn- ziffer	Gebiet	Wohn- bevölkerung am 6.6.1961	Stati- stische Kenn- ziffer
Hüsten .....	16 614	05 8 32 400	Laer .....	3 925	05 5 38 300
Hütten .....	2 147	01 1 31	Lager//Lockstedter .....	5 815	01 1 45
Husby .....	2 173	01 1 34	Landkirchen .....	2 709	01 1 38
Ibbenbüren .....	35 774	05 5 39 300	Langenhorn .....	3 316	01 1 36
Illingen .....	17 084	10 0 33 300	Langenlonsheim .....	10 302	07 1 36 300
Imgenbroich .....	4 745	05 4 35 200	Langerwehe .....	11 639	05 4 32 550
Immendorf-Würm .....	11 447	05 4 37 600	Lank .....	9 727	05 1 35 300
Inden .....	5 193	05 4 34 400	Lebach .....	10 075	10 0 35 400
Innien .....	2 488	01 1 42	Lechenich .....	7 850	05 3 33 600
Jevenstedt .....	2 634	01 1 42	Leck .....	7 540	01 1 48
Jöllenbeck .....	13 200	05 7 31 500	Leezen .....	3 504	01 1 44
Jörl .....	3 742	01 1 34	Legden .....	4 816	05 5 31 200
Joldelund .....	1 318	01 1 36	Leidenborn//Daleiden- .....	5 230	07 2 34 300
Jüchen .....	6 429	05 1 34 700	Lensahn-Land .....	2 852	01 1 38
Kaisersesch .....	9 440	07 1 34 250	Levern .....	4 302	05 7 38 600
Kaldenkirchen .....	9 863	05 1 35 200	Liblar .....	11 355	05 3 33 700
Kalkar .....	9 033	05 1 36 400	Lichtenau .....	5 540	05 7 32 400
Kall .....	9 926	05 4 36 700	Liedern-Werth .....	13 642	05 5 33 400
Kaltenkirchen-Land .....	3 402	01 1 44	Liesborn-Wadersloh .....	16 384	05 5 32 400
Kalterherberg .....	4 044	05 4 35 300	Lieser .....	4 934	07 2 31 300
Kamen//Unna- .....	63 135	05 9 41 500	Limbach bei Homburg .....	6 396	10 0 31 400
Karby .....	4 478	01 1 31	Lindholm .....	2 510	01 1 48
Karken .....	6 964	05 4 37 700	Linnich .....	11 503	05 4 34 600
Kastellaun .....	8 980	07 1 40 250	Linz a. Rhein .....	5 184	07 1 38 400
Keitum .....	6 921	01 1 48	Lissendorf in Birgel .....	5 797	07 2 33 400
Kelberg .....	5 662	07 1 37 300	Lockstedter Lager .....	5 815	01 1 45
Kell .....	5 146	07 2 36 300	Löhne .....	33 600	05 7 35 600
Kellinghusen-Land .....	3 234	01 1 45	Lohmar .....	8 180	05 3 37 300
Kempenich .....	3 650	07 1 37 350	Lohne .....	7 081	05 8 40 500
Kempfeld .....	4 381	07 2 31 250	Lommersum//Weilerswist- .....	9 291	05 3 33 900
Keppel .....	8 709	05 8 39 600	Losheim .....	11 454	10 0 32 400
Kerpen .....	10 710	05 3 31 700	Lotte .....	6 607	05 5 39 400
Kervenheim .....	3 910	05 2 33 300	Lucherberg .....	4 696	05 4 32 600
Kesternich .....	5 550	05 4 35 400	Ludendorf .....	7 252	05 3 32 500
Kevelaer .....	15 002	05 2 33 400	Ludweiler/Warndt .....	18 959	10 0 34 500
Kierspe .....	12 077	05 8 31 300	Lüdenscheid .....	25 879	05 8 31 400
Kirchbarkau .....	2 957	01 1 41	Lüdinghausen .....	16 328	05 5 35 500
Kirchberg (Hunsrück) .....	5 364	07 1 40 300	Lügde .....	4 831	05 7 36 600
Kirchborchen .....	8 961	05 7 40 400	Lüttau .....	2 871	01 1 35
Kirchen/Sieg .....	22 623	07 1 32 500	Lütjenburg-Land .....	4 411	01 1 41
Kirchhundem .....	16 607	05 8 38 500	Lütjensee .....	4 027	01 1 46
Kirchlengern .....	10 487	05 7 35 500	Lütjenwestedt .....	1 612	01 1 42
Kirchspiel Garding .....	972	01 1 32	Luhnstedt .....	1 527	01 1 42
— Hennstedt .....	4 760	01 1 37	Lunden .....	4 775	01 1 37
— Tönning .....	990	01 1 32	Lutzerath .....	9 046	07 1 34 300
Kirn-Land .....	6 475	07 1 36 250	Manderscheid .....	6 861	07 2 37 400
Kisdorf .....	4 051	01 1 44	Marbeck-Raesfeld .....	11 223	05 5 33 500
Kleinblittersdorf .....	9 286	10 0 34 400	Margarethen//Sankt .....	2 960	01 1 45
Klixbüll .....	1 517	01 1 48	Marl .....	92 486	05 6 37 500
Klüsserath .....	8 438	07 2 36 350	Marne-Land .....	4 369	01 1 47
Königshoven .....	9 380	05 3 31 800	Mauritz//Sankt .....	24 251	05 5 36 400
Königswinter-Land .....	4 289	05 3 37 200	Mayen .....	12 271	07 1 37 400
Körbecke .....	6 338	05 8 40 400	Mechernich .....	7 755	05 4 36 800
Körperich .....	5 557	07 2 32 400	Meckenheim .....	7 276	05 3 32 400
Kollmar .....	2 990	01 1 45	Medebach .....	6 387	05 8 33 400
Konz .....	13 776	07 2 35 200	Medelby .....	1 815	01 1 48
Korschenbroich .....	8 692	05 1 34 800	Medelsheim .....	980	10 0 31 500
Koslar .....	5 608	05 4 34 500	Meinerzhagen .....	14 084	05 8 31 500
Kranenburg .....	6 265	05 1 36 500	Meisenheim .....	7 820	07 1 36 350
Kreuzau .....	10 630	05 4 32 500	Meldorf-Geest .....	4 745	01 1 47
Kröv .....	4 826	07 2 37 350	— - Marsch .....	2 820	01 1 47
Kronprinzenkoog .....	2 074	01 1 47	Menden .....	20 512	05 8 35 400
Kropp .....	5 896	01 1 43	— (Rheinland) .....	22 843	05 3 37 400
Kuchenheim .....	13 033	05 3 33 500	Merken .....	7 840	05 4 32 650
Kürten .....	9 994	05 3 36 300	Merzenich .....	9 286	05 4 32 700
Kyllburg .....	4 470	07 2 32 450	Merzig-Land .....	7 308	10 0 32 500
Laasphe .....	9 299	05 8 42 400	Meschede .....	19 363	05 8 37 500
Ladelund .....	1 484	01 1 48	Mettlach .....	14 034	10 0 32 600
			Mildstedt .....	3 216	01 1 36
			Millingen .....	3 578	05 1 38 400
			Mittelschwansen .....	3 612	01 1 31

Gebiet	Wohn- bevölkerung am 6.6.1961	Stati- stische Kenn- ziffer	Gebiet	Wohn- bevölkerung am 6.6.1961	Stati- stische Kenn- ziffer
Mohrkirch	1 881	01 1 43	Oldendorf// Preußisch	12 961	05 7 38 700
Moldenit	1 622	01 1 43	Oldenswort	1 372	01 1 32
Molfsee	5 416	01 1 42	Oldesloe - Land//Bad	5 726	01 1 46
Mollhagen	3 738	01 1 46	Olfen	5 906	05 5 35 700
Monzingen	5 194	07 1 36 400	Olpe	5 540	05 8 38 600
Moorrege	8 024	01 1 39	Ommersheim	2 844	10 0 36 500
Moorsee	3 698	01 1 41	Osdorf	2 123	01 1 31
Morbach	8 150	07 2 31 350	Ostbevern	6 579	05 5 40 500
Mülheim (Mosel)	5 827	07 2 31 400	Ostenfeld	2 394	01 1 36
Münstereifel, Land	7 037	05 3 33 750	Osterhever	1 111	01 1 32
Münstermaifeld	7 588	07 1 37 450	Osterlandföhr	1 586	01 1 48
Munkbrarup	1 727	01 1 34	Osterrönfeld	4 176	01 1 42
Myhl	7 098	05 4 33 500	Osterwick	7 964	05 5 34 600
			Ottmarsbocholt	2 240	05 5 35 800
			Owschlag	2 707	01 1 31
Nahe	3 712	01 1 44			
Nalbach	12 010	10 0 35 500	Palzem	3 041	07 2 35 250
Namorn//Oberkirchen-	13 464	10 0 37 500	Panker	3 123	01 1 41
Netphen	21 643	05 8 39 700	Peckelsheim	5 163	05 7 41 400
Nettesheim	2 456	05 1 34 850	Pelkum	68 435	05 9 41 300
Neuenahr// Bad	12 691	07 1 31 350	Pellworm	2 145	01 1 36
Neuenbrook	4 453	01 1 45	Perl	6 100	10 0 32 700
Neuenrade	8 060	05 8 31 600	Peter//Sankt	3 848	01 1 32
Neuerburg	2 919	07 2 32 500	Petersdorf	2 553	01 1 38
— in Waldbreitbach	6 740	07 1 38 450	Petershagen (Weser)	14 490	05 7 39 500
Neuhaus//Schloß	32 143	05 7 40 500	Pfalzfeld	3 757	07 1 39 450
Neukirchen	2 202	01 1 48	Pinneberg - Land	4 572	01 1 39
Neumagen	5 002	07 2 31 450	Plön - Land	3 971	01 1 41
Neunkirchen	6 422	05 3 37 500	Polch	12 416	07 1 37 550
Neustadt (Wied)	6 491	07 1 38 500	Preetz - Land	7 713	01 1 41
Neuwittenbek	2 000	01 1 31	Preußisch Oldendorf	12 961	05 7 38 700
Nideggen	5 572	05 4 32 750	Probstrei - Ost	2 859	01 1 41
Niederbieber - Segendorf	19 725	07 1 38 550	— - West	3 334	01 1 41
Niederbreisig//Bad	7 594	07 1 31 400	Pronsfeld//Niederprüm-	2 858	07 2 34 350
Niederkassel (Siegkreis)	11 833	05 3 37 600	Pronstorf	2 172	01 1 44
Niederkirchen i.O.	3 419	10 0 37 200	Prüm - Land	4 495	07 2 34 400
Niedermarsberg	15 930	05 8 33 500	Puderbach	8 343	07 1 38 600
Niedermendig	14 753	07 1 37 500	Pulheim	10 597	05 3 34 200
Niederprüm - Pronsfeld	2 858	07 2 34 350			
Niedersfeld	3 369	05 8 33 600	Quern - Steinberg	3 249	01 1 34
Niederstadtfeld	3 879	07 2 33 450	Quierschied	16 985	10 0 34 600
Niederzier	3 131	05 4 32 800			
Niederzissen	4 681	07 1 31 450	Rabenkirchen	1 416	01 1 43
Nieheim	5 726	05 7 36 700	Raesfeld//Marbeck -	11 223	05 5 33 500
Nienborg	5 590	05 5 31 300	Rahden	23 819	05 7 38 800
Nieukerk	5 163	05 2 33 500	Ramsdorf//Velen -	7 840	05 5 33 700
Nievenheim	8 508	05 1 34 900	Rantzau	6 315	01 1 39
Nörvenich	7 104	05 4 32 850	Ratzeburg - Land	6 845	01 1 35
Nohfelden	15 028	10 0 37 300	Reckenberg	7 644	05 7 42 400
Nonnweiler	8 319	10 0 37 400	Rees - Land	735	05 1 38 500
Norderbrarup	2 111	01 1 43	Rehme	26 493	05 7 39 600
Norderwörden	624	01 1 37	Reinfeld - Land	3 659	01 1 46
Nordhackstedt	3 244	01 1 34	Reken//Heiden -	12 616	05 5 33 300
Nordkirchen	5 257	05 5 35 600	Remagen	13 398	07 1 31 500
Nordstrand	3 145	01 1 36	Rengsdorf	7 499	07 1 38 650
Norf	5 980	05 1 34 950	Rhaunen	5 603	07 2 31 500
Nottuln	7 743	05 5 36 200	Rhede	11 375	05 5 33 600
Nübel	1 478	01 1 43	Rheinbach - Land	6 282	05 3 32 600
Nusse	3 559	01 1 35	Rheinböllen	5 684	07 1 40 350
			Rheine	14 655	05 5 38 500
Oberbruch - Dremmen	9 484	05 4 37 800	Rhens	4 868	07 1 35 200
Oberkail	2 308	07 2 37 450	Rheurd	4 239	05 2 37 300
Oberkassel (Siegkreis)	13 546	05 3 37 700	Rhynern	24 328	05 9 41 400
Oberkirchen - Namborn	13 464	10 0 37 500	Rickling	3 638	01 1 44
Oberpleis	11 029	05 3 37 800	Riegelsberg	13 152	10 0 34 700
Oberweis	4 321	07 2 32 550	Rieseby	3 211	01 1 31
Oberwesel	1 699	07 1 39 400	Riesenbeck	12 750	05 5 39 500
Ochtrup	15 036	05 5 38 400	Rietberg	18 747	05 7 42 500
Oehe//Buckhagen -	1 951	01 1 34	Rindern	5 025	05 1 36 600
Oelde	18 935	05 5 32 500	Ring	5 708	07 1 31 550
Oestinghausen	8 692	05 8 40 600	Ringenberg	8 163	05 1 38 600
Oeversee	3 865	01 1 34	Rödinhhausen	7 404	05 7 35 700
Ohrstedt//Wester	2 798	01 1 36			

**Roetgen - Weddingstedt**

Gebiet	Wohn- bevölkerung am 6.6.1961	Stati- stische Kenn- ziffer	Gebiet	Wohn- bevölkerung am 6.6.1961	Stati- stische Kenn- ziffer
Roetgen .....	5 262	05 4 35 500	Stromberg .....	6 306	07 1 36 550
Rorup .....	5 931	05 5 34 700	Struxdorf .....	1 892	01 1 43
Roxel .....	8 533	05 5 36 300	Süderbrarup .....	4 117	01 1 43
Rubenheim .....	1 412	10 0 36 600	Süderhastedt .....	3 620	01 1 47
Rüdesheim .....	9 536	07 1 36 450	Süderlügum .....	3 374	01 1 48
Rüthen .....	14 744	05 8 36 400	Süderstapel .....	2 752	01 1 43
Rundhof - Esgrus .....	2 185	01 1 34	Sundern (Sauerland) .....	13 221	05 8 32 500
Ruppichterorth .....	5 807	05 3 37 900			
Ruwer .....	14 015	07 2 36 400	Tangstedt .....	5 870	01 1 46
Saarburg - Land .....	7 243	07 2 35 300	Tating .....	1 254	01 1 32
— Ost .....	8 664	07 2 35 350	Tawern .....	6 536	07 2 35 400
Salzkotten - Boke .....	20 392	05 7 32 500	Tecklenburg .....	7 766	05 5 39 600
Sandesneben .....	3 355	01 1 35	Telgte .....	13 767	05 5 36 500
Sankt Goar .....	3 988	07 1 39 500	Tellingstedt .....	6 932	01 1 37
— Margarethen .....	2 960	01 1 45	Tetenbüll .....	1 272	01 1 32
Sankt Mauritiz .....	24 251	05 5 36 400	Thalfang .....	5 397	07 2 31 550
— Peter .....	3 848	01 1 32	Tholey .....	10 437	10 0 37 700
— Wendel - Land .....	21 904	10 0 37 600	Thülen .....	8 518	05 8 33 700
Sassenberg .....	8 942	05 5 40 600	Till .....	12 806	05 1 36 700
Satrup .....	3 234	01 1 43	Timmaspe .....	2 698	01 1 42
Satzvey - Wachendorf - Enzen .....	8 449	05 3 33 800	Titz .....	7 032	05 4 34 800
Schenefeld .....	2 732	01 1 42	Tönning//Kirchspiel .....	990	01 1 32
Schermbek .....	8 719	05 2 38 700	Toestorf .....	915	01 1 34
Schiffweiler .....	9 543	10 0 33 400	Tolk .....	2 386	01 1 43
Schlesen//Selent/ .....	4 386	01 1 41	Traventhal .....	3 069	01 1 44
Schloß Neuhaus .....	32 143	05 7 40 500	Treia .....	2 169	01 1 43
Schmallenberg .....	12 382	05 8 37 600	Treis .....	9 712	07 1 34 350
Schmelz .....	15 936	10 0 35 600	Trier - Land .....	10 861	07 2 36 500
Schmidtheim .....	5 821	05 4 36 900	Trittau .....	6 030	01 1 46
Schönecken - Wetteldorf .....	5 017	07 2 34 450			
Schönkirchen .....	7 072	01 1 41	Uedem .....	5 903	05 1 36 800
Schönwalde .....	3 220	01 1 38	Ulsnis .....	1 469	01 1 43
Schöppingen .....	4 274	05 5 31 400	Ulzburg .....	9 543	01 1 44
Schwabstedt .....	1 854	01 1 36	Unkel .....	7 492	07 1 38 700
Schwarzenbek - Land .....	3 575	01 1 35	Unna - Kamen .....	63 135	05 9 41 500
Schwedeneck .....	2 212	01 1 31			
Schwefe//Borgeln - .....	12 396	05 8 40 200	Vallendar .....	9 476	07 1 35 250
Schweich .....	14 207	07 2 36 450	Veen//Alpen- .....	10 209	05 2 37 200
Schuby .....	2 759	01 1 43	Velen - Ramsdorf .....	7 840	05 5 33 700
Segeberg - Land//Bad .....	3 229	01 1 44	Verl .....	21 591	05 7 42 600
Segendorf//Niederbieber- .....	19 725	07 1 38 550	Versmold .....	15 174	05 7 34 400
Sehestedt .....	2 032	01 1 31	Vettweiß .....	8 736	05 4 32 950
Selent/Schlesen .....	4 386	01 1 41	Villip .....	6 517	05 3 32 700
Sendenhorst .....	5 192	05 5 32 600	Viöl .....	3 449	01 1 36
Senheim .....	3 584	07 1 41 350	Vlotho .....	16 554	05 7 35 900
Serkenrode .....	13 592	05 8 37 700	Vörden .....	4 503	05 7 36 900
Siebenbäumen .....	4 097	01 1 35	Vollmarstein .....	20 592	05 9 34 600
Siek .....	5 934	01 1 46	Vorhelm .....	4 951	05 5 32 700
Sierksdorf .....	2 551	01 1 38	Vrasselt .....	3 655	05 1 38 800
Siersburg .....	9 190	10 0 35 700			
Sieverstedt .....	1 490	01 1 34	Wachendorf - Enzen//Satzvey- .....	8 449	05 3 33 800
Simmerath .....	5 400	05 4 35 600	Wacken .....	3 870	01 1 42
Simmern .....	7 742	07 1 40 400	Wadern .....	10 208	10 0 32 800
Sinzenich .....	1 403	05 3 33 850	Wadersloh//Liesborn- .....	16 384	05 5 32 400
Sinzig .....	8 410	07 1 31 600	Wadgassen .....	19 553	10 0 35 800
Sobernheim .....	10 037	07 1 36 500	Walbeck .....	6 377	05 2 33 600
Sörup .....	3 886	01 1 34	Waldböckelheim .....	4 857	07 1 36 600
Sommerland .....	2 577	01 1 45	Waldenrath .....	5 954	05 4 37 850
Sonsbeck .....	5 343	05 2 37 400	Waldfeucht .....	6 449	05 4 37 900
Speicher .....	5 057	07 2 32 600	Wallerfangen .....	9 192	10 0 35 900
Spenge .....	11 811	05 7 35 800	Wallhausen .....	4 071	07 1 36 650
Spiesen .....	16 049	10 0 33 500	Walsheim .....	1 345	10 0 31 600
Stadtkyll .....	3 185	07 2 34 500	Waltrop .....	25 823	05 6 37 600
Stadtlohn .....	9 315	05 5 31 500	Wanderup .....	1 972	01 1 34
Steinberg//Quern- .....	3 249	01 1 34	Wankendorf .....	4 731	01 1 41
Steinheim .....	10 904	05 7 36 800	Warburg - Land .....	11 561	05 7 41 500
Sterley .....	3 348	01 1 35	Warndt//Ludweiler/ .....	18 959	10 0 34 500
Sterup .....	1 741	01 1 34	Warstein .....	20 364	05 8 32 600
Sterternich .....	6 799	05 4 34 700	Wasbek .....	2 679	01 1 42
Störmede .....	6 612	05 8 36 500	Wassenberg .....	8 435	05 4 37 950
Straß - Bergstein .....	4 902	05 4 32 900	Waxweiler .....	4 813	07 2 34 550
			Weddingstedt .....	3 150	01 1 37

Gebiet	Wohn- bevölkerung am 6.6.1961	Stati- stische Kenn- ziffer	Gebiet	Wohn- bevölkerung am 6.6.1961	Stati- stische Kenn- ziffer
Wehden//Dielingen .....	8 744	05 7 38 300	Wewelsfleth .....	3 074	01 1 45
Weidenau .....	41 051	05 8 39 800	Weyerbusch .....	5 086	07 1 32 550
Weierbach .....	12 428	07 1 33 450	Wiebelskirchen .....	16 694	10 0 33 700
Weilerswist-Lommersum .....	9 291	05 3 33 900	Wilnsdorf .....	11 295	05 8 39 900
Weiskirchen .....	10 061	10 0 32 900	Wilster-Land .....	2 762	01 1 45
Weißenthurm .....	29 405	07 1 35 300	Windeby .....	4 403	01 1 31
Welschbillig .....	4 756	07 2 36 550	Windheim .....	21 548	05 7 39 700
Wemmersweiler .....	12 510	10 0 33 600	Winningen .....	11 559	07 1 35 350
Wendel-Land//Sankt .....	21 904	10 0 37 600	Winterburg .....	2 289	07 1 36 700
Wenden .....	11 136	05 8 38 700	Wissen .....	14 210	07 1 32 600
Wensin .....	2 707	01 1 44	Wittenborn .....	2 807	01 1 44
Werl .....	13 105	05 8 40 700	Wittlich-Land .....	10 828	07 2 37 500
Wermelskirchen .....	30 515	05 1 39 200	Witzwort .....	1 267	01 1 32
Werth//Liedern- .....	13 642	05 5 33 400	Wolbeck .....	12 804	05 5 36 600
Werther (Westf.) .....	9 222	05 7 34 500	Wolsfeld .....	4 665	07 2 32 650
Weseke//Gemen- .....	7 099	05 5 33 200	Wüllen .....	3 970	05 5 31 700
Wesselburen .....	3 420	01 1 37	Wünnenberg .....	9 900	05 7 32 600
Wesseling .....	20 000	05 3 34 300	Würm//Immendorf- .....	11 447	05 4 37 600
Wessum .....	8 184	05 5 31 600			
Westensee .....	2 786	01 1 42	Zarpen .....	3 263	01 1 46
Westerlandförh .....	1 495	01 1 48	Zell (Mosel) .....	8 303	07 1 41 400
Wester Ohrstedt .....	2 798	01 1 36	Zeltingen .....	4 726	07 2 31 600
Westhofen .....	16 512	05 9 35 500	Zingsheim .....	5 834	05 4 36 950
Wetteldorf//Schönecken- .....	5 017	07 2 34 450	Zülpich-Land .....	3 421	05 3 33 950



## 2. Alphabetisches Verzeichnis der Gemeinden

Aach – Ahlden

Gemeinde	Landkreis	Wohnbevölkerung am 6.6.1961	Statistische Kennziffer	Post- leitzahl	Gemeinde	Landkreis	Wohnbevölkerung am 6.6.1961	Statistische Kennziffer	Post- leitzahl
<b>A</b>					Adelshofen	Fürstentfeldbruck	517	09 1 40 111	8081
Aach	Freudenstadt	784	08 4 35 111	7291	—	Rothenburg oß der			
—	Trier	535	07 2 36 501	5501	—	Tauber	362	09 5 43 111	8801
— i. Allgäu	Sonthofen	1 036	09 7 48 111	8971	—	Sinsheim	904	08 2 38 111	6921
— Linz	Überlingen	815	08 3 45 111	7799	Adelsreute	Überlingen	151	08 3 45 112	7981
—, Stadt	Stockach	1 274	08 3 44 111	7701	Adelsried	Augsburg	1 030	09 7 31 112	8901
Aachen, Stadt		169 769	05 4 11 000	51	Adelzhausen	Aichach	509	09 1 31 111	8891
Aalen, Stadt	Aalen	31 814	08 1 31 111	708	Adenau, Stadt	Ahrweiler	2 932	07 1 31 201	5488
Aasbüttel	Rendsburg	136	01 1 42 111	2211	Adenbach	Kusel	181	07 5 36 111	6759
Aasen	Donaueschingen	760	08 3 32 111	7711	Adenbüttel	Gifhorn	692	03 3 34 112	3171*
Abbach, Markt//Bad	Kelheim	2 075	09 2 37 116	8403	Adendorf	Bonn	1 057	05 3 32 411	5309
Abbehausen	Wesermarsch	3 188	03 8 36 111	2892*	—	Lüneburg	3 921	03 3 37 111	3146
Abbendorf	Rotenburg (Hannövr.)	196	03 4 34 111	2139	Adensen	Springe	826	03 1 39 111	3211
Abbenhausen	Grafschaft Hoya	797	03 1 32 111	2831	Adenstedt	Alfeld (Leine)	833	03 2 31 111	3221
Abbenrode	Braunschweig	504	03 7 32 111	3301	—	Peine	1 944	03 2 40 112	3151
Abbensen	Burgdorf	594	03 3 31 111	3001	Adersbach	Sinsheim	363	08 2 38 112	6921
—	Peine	1 734	03 2 40 111	3151	Adersheim	Wolfenbüttel	804	03 7 36 112	3341
Abbenseth	Land Hadeln	386	03 4 32 111	2171	Adertshausen	Parsberg	162	09 3 42 111	8451*
Abbesbüttel	Gifhorn	501	03 3 34 111	3171	Adldorf	Landau a.d. Isar	887	09 2 39 111	8381
Abenberg, Stadt	Schwabach	2 427	09 5 45 111	8541	Adlhausen	Rottenburg a.d. Laaber	277	09 2 46 111	8421
Abenden	Düren	502	05 4 32 751	5161	Adlholz	Amberg	317	09 3 31 111	8451
Abenheim	Worms	2 441	07 4 34 111	6521	Adlitz	Erlangen	162	09 5 34 111	8521
Abensberg, Stadt	Kelheim	4 749	09 2 37 111	8423	—	Pegnitz	164	09 4 43 111	8581
Abentheuer	Birkenfeld	413	07 1 33 251	6589	Adlkofen	Landshut	998	09 2 40 111	8311
Abersfeld	Schweinfurt	418	09 6 51 111	8721	Adlmannstein	Regensburg	279	09 3 43 111	8411
Aberzhausen	Hilpoltstein	129	09 5 39 111	8541	Adlum	Hildesheim-Marienburg	544	03 2 35 112	3201
Abickhufe	Wittmund	283	03 6 34 111	2941	Adolfseck	Untertaunuskreis	204	06 3 41 001	6209
Ablach	Sigmaringen	427	08 4 43 111	7481	Adolphsdorf	Osterholz	398	03 4 33 111	2861
Absberg, Markt	Gunzenhausen	829	09 5 37 111	8821	Adolzfurt	Öhringen	780	08 1 44 111	7111
Abstatt	Heilbronn	1 048	08 1 38 111	7101	Adolzhausen	Mergentheim	286	08 1 42 111	6991
Abterode	Eschwege	1 090	06 2 31 001	3441	Adorf	Grafschaft Bentheim	699	03 5 33 112	4459
Abtschlag	Regen	282	09 2 45 111	8371	—	Waldeck	1 582	06 2 42 001	3543
Abtsgmünd	Aalen	2 091	08 1 31 112	7081	Aebtissinwisch	Steinburg	102	01 1 45 111	2211
Abtsgreuth	Neustadt a.d. Aisch	202	09 5 41 111	8531	Aegidienberg	Siegbkreis	2 524	05 3 37 211	5343
Abtsried	Roding	109	09 3 45 111	8411	Äpfingen	Biberach	787	08 4 32 112	7951
Abtsroda	Fulda	402	06 2 34 001	6411	Aerzen, Flecken	Hameln-Pymont	2 970	03 1 34 111	3251
Abtsteinach//Ober	Bergstraße	936	06 1 32 067	6941	Affalterbach	Backnang	1 521	08 1 32 111	7151
—//Unter		629	06 1 32 090	6941	—	Pfaffenhofen a.d. Ilm	218	09 1 48 111	8069
Abtswind, Markt	Gerolzhofen	693	09 6 38 111	8711	Affaltem	Wertingen	416	09 7 49 111	8901
Abweiler	Kreuznach	319	07 1 36 351	6551	Affalterthal	Forchheim	389	09 4 35 111	8551
Achberg	Sigmaringen	743	08 4 43 112	8991	Affaltrach	Heilbronn	1 652	08 1 38 112	7101
Achdorf	Donaueschingen	452	08 3 32 112	7711	Affeln	Arnsberg	760	05 8 32 211	5981
Achenbach	Biedenkopf	518	06 3 31 001	3561	Afferde	Hameln-Pymont	2 598	03 1 34 112	325
Achern, Stadt	Bühl	6 141	08 3 31 111	759	—	Unna	703	05 9 41 511	4751
Achim	Wolfenbüttel	517	03 7 36 111	3341	Affhöllerbach	Erbach	205	06 1 36 001	6101
—, Stadt	Verden	8 316	03 4 36 111	2807	Affing	Aichach	1 010	09 1 31 112	8901
Achkarren	Freiburg	726	08 3 34 111	7801	Affinghausen	Grafschaft Diepholz	810	03 1 31 111	2831
Achmer	Bersenbrück	1 904	03 5 32 111	4551	Affler	Bitburg	60	07 2 32 501	5529
Acholshausen	Ochsenfurt	446	09 6 50 111	8701	Affoldern	Waldeck	469	06 2 42 002	3591
Achsheim	Augsburg	464	09 7 31 111	8901	Affolterbach	Bergstraße	863	06 1 32 001	6949
Achslach	Viechtach	941	09 2 48 111	8371*	Affaßtr	Böblingen	706	08 3 33 111	7031
Achstetten	Biberach	896	08 4 32 111	7959	Afholderbach	Siegen	143	05 8 39 711	5901
Acht	Mayen	109	07 1 37 401	5441	Afterssteg	Lörrach	267	08 3 38 113	7869
Achtel	Sulzbach-Rosenberg	404	09 3 46 111	8459*	Agathenburg	Stade	701	03 4 35 111	2161
Achtelsbach	Birkenfeld	420	07 1 33 252	6589	Agawang	Augsburg	444	09 7 31 113	8901
Achterberg	Grafschaft Bentheim	365	03 5 33 111	4444	Agenbach	Calw	239	08 4 33 111	7261
Achterdeich	Harburg	144	03 3 35 111	2093	Agendorf	Straubing	456	09 2 47 111	8441
Achterwehr	Rendsburg	619	01 1 42 112	2301	Agethorst	Rendsburg	197	01 1 42 113	2211
Achtrup	Südtondern	891	01 1 48 111	2261	Aglasterhausen	Mosbach	1 755	08 2 36 111	6955
Achrum-Uppen	Hildesheim-Marienburg	1 043	03 2 35 111	3201	Agterthom	Grafschaft Bentheim	295	03 5 33 113	4459
Achum	Schaumburg-Lippe	677	03 1 38 111	4961	Aha	Gunzenhausen	402	09 5 37 112	8821
Ackenhausen	Gandersheim	467	03 7 33 111	3371	Aham	Vilsbiburg	753	09 2 49 111	8311
Adelberg	Göppingen	1 219	08 1 36 111	7321*	—	Wasserburg a. Inn	641	09 1 54 111	8091*
Adelbsen, Flecken	Northeim	2 764	03 2 38 111	3404*	Ahaus, Stadt	Ahaus	9 725	05 5 31 111	4422
Adelhausen	Lörrach	536	08 3 38 111	7851	Ahausen	Oberlahnkreis	677	06 3 37 001	6291
Adelheidsdorf	Celle	509	03 3 32 111	3101	—	Rotenburg (Hannover)	871	03 4 34 112	2131
Adelhofen	Uffenheim	207	09 5 46 111	8701	—	Überlingen	454	08 3 45 113	7779
Adelmannsfelden	Aalen	1 502	08 1 31 113	7091	— Sitter	Bersenbrück	354	03 5 32 112	4559
Adelsberg	Gemünden a. Main	618	09 6 37 111	8781	Ahden	Büren	704	05 3 32 111	4791
—	Lörrach	236	08 3 38 112	7867	Ahe	Bremervörde	67	03 4 31 111	2141
Adelschlag	Eichstätt	516	09 5 33 111	8831	—	Grafschaft Schaumburg	462	03 1 33 111	3261
Adelsdorf	Höchstädt a.d. Aisch	1 739	09 4 36 111	8551	Ahl	Schlüchtern	420	06 3 40 001	6481
Adelshausen	Melsungen	374	06 2 40 001	3509	Ahlbach	Limburg	908	06 3 35 001	6251
—	Schrobenhausen	495	09 1 51 111	8071	Ahlbershausen	Northeim	303	03 2 38 112	3419
Adelsheim, Stadt	Buchen	2 829	08 2 32 111	6962	Ahlde	Lingen	609	03 5 34 111	4441
					Ahlden, Flecken	Fallingbostel	1 036	03 3 33 111	3031



Gemeinde	Landkreis	Wohnbevölkerung am 6.6.1961	Statistische Kennziffer	Post- leitzahl	Gemeinde	Landkreis	Wohnbevölkerung am 6.6.1961	Statistische Kennziffer	Post- leitzahl
Ahlldorf	Horb	515	08 4 37 111	7241	Aidling	Weilheim	275	09 1 55 111	8111*
Ahle	Herford	1 811	05 7 35 311	4984	Aidlingen	Böblingen	2 671	08 1 33 112	7031
Ahlefeld	Eckemförde	157	01 1 31 111	2372	Aigen a. Inn	Griesbach i. Rottal	954	09 2 36 111	8399
Ahlem	Hannover	4 999	03 1 35 111	3011	Aiglsbach	Mainburg	762	09 2 41 111	8301*
Ahlemissen//Voigtholz-	Peine	157	03 2 40 163	3151	Ailertchen	Oberwesterwaldkreis	474	07 3 31 111	5439
Ahlen	Aschendorf-Hümming	815	03 5 31 111	4491	Ailingen	Tett nang	2 948	08 4 44 111	7991
—	Biberach	217	08 4 32 113	7951	Ailringen	Künzelsau	439	08 1 39 111	7119
—, Stadt	Beckum	40 485	05 5 32 111	473	Aindling, Markt	Aichach	1 251	09 1 31 114	8901
Ahlersbach	Schlüchtern	155	06 3 40 002	6491	Ainhofen	Dachau	530	09 1 36 111	8061
Ahlersstedt	Stade	904	03 4 35 112	2161	Ainring	Laufen	5 055	09 1 44 111	8229
Ahlften	Soltau	412	03 3 38 111	3041	Airschwand	Freising	290	09 1 39 111	8051
Ahlßen-Reineberg	Lübbecke	892	05 7 38 511	4971	Airnbach	Erbach	260	06 1 36 002	6121
Ahlshausen-Sievershausen	Gandersheim	808	03 7 33 112	3351	Aisch	Höchststadt a.d. Aisch	797	09 4 36 112	8351
Ahlstadt	Coburg	276	09 4 33 111	8631	Aising	Rosenheim	2 903	09 1 49 111	8201
Ahlten	Burgdorf	3 341	03 3 31 112	3001	Aislingeh, Markt	Dillingen a.d. Donau	1 149	09 7 32 111	8871
Ahlum	Wolfenbüttel	991	03 7 36 113	3341	Aistraig	Rottweil	1 475	08 4 41 112	7239
Ahmßen	Meppen	272	03 5 36 111	4471	Aiterbach	Freising	.228	09 1 39 112	8051
—//Biemen-	Lemgo	1 271	05 7 37 127	4901	Aiterhofen	Straubing	1 118	09 2 47 113	8441
Ahmstorf	Gifhorn	226	03 3 34 113	3331	Aitern	Lörrach	389	08 3 38 114	7869
Ahndorf	Lüneburg	135	03 3 37 112	3149	Aitrach	Wangen	1 977	08 4 47 112	7971
Ahnebeck	Helmstedt	128	03 7 35 111	3181	Aitrang	Marktoberdorf	1 254	09 7 41 111	8955
Ahnebergen	Verden	243	03 4 36 112	3091	Aixheim	Tuttlingen	1 058	08 4 46 111	7211
Ahneby	Flensburg	235	01 1 34 111	2396	Akams	Sonthofen	356	09 7 48 112	897
Ahnsbeck	Celle	998	01 3 32 112	3101	Akelsbarg	Aurich (Ostfriesland)	578	03 6 31 111	2961
Ahnßen	Gifhorn	697	03 3 34 114	3171	Albach	Gießen	496	06 1 38 001	6301
—	Schaumburg-Lippe	1 047	03 1 38 112	4961	Albaching	Wasserburg a. Inn	670	09 1 54 112	8091
Aholting	Straubing	591	09 2 47 112	8441	Albachten	Münster	1 512	05 5 36 311	4401
Aholming	Vilshofen	1 590	09 2 50 111	8351	Alban//Sankt	Rockenhausen	342	07 5 41 159	6761
Ahorn	Coburg	1 562	09 4 33 112	8631	Albaxen	Höxter	1 506	05 7 36 511	3471
Ahornberg	Kemnath	252	09 3 36 111	8581	Albbruck	Waldshut	2 472	08 3 47 112	7892
—	Münchberg	724	09 4 41 111	8661	Albeck	Ulm	592	08 1 47 111	7901
Ahrbergen	Hildesheim-Marienburg	1 982	03 2 35 113	3201	Alberndorf	Ansbach	467	09 5 31 112	8802
Ahrbrück	Ahrweiler	462	07 1 31 251	5481	—	Burglengenfeld	587	09 3 33 111	8464
Ahrdorf	Schleiden	172	05 4 36 211	5379	Alberrnhof	Waldmünchen	161	09 3 49 111	8491
Ahrdt	Wetzlar	121	06 3 43 001	6331	Alberode	Eschwege	198	06 2 31 002	3441
Ahrenberg	Witzenhausen	25	06 2 43 001	3437	Albersbach	Bergstraße	124	06 1 32 002	6149
Ahrenfeld	Hamelu-Pymont	215	03 1 34 113	3211	—	Kusel	155	07 5 36 112	6791
Ahrensök	Eutin	7 274	01 1 33 111	2405	Albersdorf	Ebern	174	09 6 36 111	8601
Ahrensburg, Stadt	Stormarn	21 178	01 1 46 111	207	—	Süderdithmarschen	2 844	01 1 47 111	2243
Ahrensfelde	—	496	01 1 46 112	2071	—	Vilshofen	850	09 2 50 114	8358
Ahrenshöft	Husum	378	01 1 36 111	2251	Albershausen	Göppingen	2 533	08 1 36 113	7321
Ahrensmoor	—	281	03 4 35 113	2161	Albersloh	Münster	3 115	05 5 36 611	4401
Ahrenswohde	Stade	440	03 4 35 114	2161	Albersweiler	Bergzabern	2 606	07 5 31 111	6743
Ahrenviöl	Husum	408	01 1 36 112	2251	Alberrach	Traunstein	691	09 1 53 111	8091*
Ahrenviölfeld	—	237	01 1 36 113	2251	Alberthofen	Neuwied	243	07 1 38 601	5231
Ahrßen	Fallingb. Ostel	181	03 3 33 112	3031	Alberthing	Deggendorf	309	09 2 32 111	8351*
Ahrweiler, Stadt	Ahrweiler	8 695	07 1 31 111	5482	Alberthausen	Waldeck	159	06 2 42 003	3591
Ahsen	Recklinghausen	1 079	05 6 37 211	4351	—	Würzburg	365	09 6 52 111	8701
—Oetzen	Braunschweig	214	03 7 32 112	3091	— b. Bad Kissingen	Bad Kissingen	424	09 6 33 111	8731
Ahstedt	Hildesheim-Marienburg	547	03 2 35 114	3201	Alberthshof	Ebermannstadt	243	09 4 34 111	8551
Ahütte//Üxheim-	Daun	512	07 2 33 363	5531	Alberthshofen	Kitzingen	1 496	09 6 43 111	8711
Aibling, Stadt//Bad	Bad Aibling	7 416	09 1 33 112	8202	Albertsried	Bogen	493	09 2 31 111	8351*
Aich	Ansbach	269	09 5 31 111	8806	Alberweiler	Biberach	428	08 4 32 114	7951
—	Fürstfeldbruck	323	09 1 40 112	8081	Alberzell	Schrobenhausen	337	09 1 51 112	8891
—	Nürtingen	1 600	08 1 43 111	7441	Albessen	Kusel	164	07 5 36 113	6799
—	Vilsbiburg	709	09 2 49 112	8311	Albig	Alzey	1 296	07 4 31 111	6509
Aicha	Coburg	50	09 4 33 113	8631	Albisheim (Pfrimm)	Kirchheimbolanden	1 277	07 5 35 111	6719
— a.d. Donau	Vilshofen	1 062	09 2 50 112	8353	Albrechts-Koog//Christian-	Südt. d. d. m.	562	01 1 48 120	226
— vorm Wald	Passau	1 433	09 2 43 111	8359	Albringhausen	Grafschaft Hoya	386	03 1 32 112	2831
Aichach, Stadt	Aichach	6 520	09 1 31 113	889	Albsfelde	Herzogtum Lauenburg	78	01 1 35 111	2418
Aichau	Feuchtwangen	504	09 5 35 111	8802	Albshausen	Marburg	331	06 2 39 001	3571
Aichelau	Münsingen	272	08 4 38 111	7421	—	Melsungen	305	06 2 40 002	3501
Aichelberg	Calw	396	08 4 33 112	7261	—	Wetzlar	984	06 3 43 002	6331
—	Eßlingen	950	08 1 35 111	7301	—	Witzenhausen	90	06 2 43 002	3431
—	Göppingen	600	08 1 36 112	7321	Albshelm a.d. Eis	Frankenthal (Pfalz)	531	07 5 32 111	6719
Aichen	Krumbach (Schwaben)	329	09 7 40 111	8909	Albstadt	Alzenau i. UFr.	762	09 6 31 111	8752
—	Waldshut	363	08 3 47 111	789	Albstedt	Wesermünde	369	03 4 37 111	2861
Aichenzell	Feuchtwangen	470	09 5 35 112	8805	Albungen	Eschwege	449	06 2 31 003	3441
Aichhalden	Calw	255	08 4 33 113	7271	Alburg	Straubing	1 924	09 4 47 114	8441
—	Rottweil	2 205	08 4 41 111	7234	Alchen	Siegen	59	05 8 39 511	5901
Aichig	Bayreuth	436	09 4 32 111	858	Aldegund//Sankt	Zell (Mosel)	754	07 1 41 407	5581
Aichkirchen	Parsberg	374	09 3 42 112	8416	Aldekerk	Geldern	2 628	05 2 33 211	4175
Aichschieß	Eßlingen	972	08 1 35 112	7301	Aldenhoven	Jülich	6 069	05 4 34 211	5173
Aichstetten	Münsingen	161	08 4 38 112	7421	Aldersbach	Vilshofen	1 162	09 2 50 115	8359
—	Wangen	1 305	08 4 47 111	7971	Aldingen	Ludwigsburg	3 362	08 1 41 111	7141
Aidenbach, Markt	Vilshofen	2 052	09 2 50 113	8359	—	Tuttlingen	2 937	08 4 46 112	7207
Aidhausen	Hofheim i. UFr.	722	09 6 41 111	8729	Aldorf	Grafschaft Diepholz	286	03 1 31 112	2841

Gemeinde	Landkreis	Wohnbevölkerung am 6.6.1961	Statistische Kennziffer	Post- leitzahl	Gemeinde	Landkreis	Wohnbevölkerung am 6.6.1961	Statistische Kennziffer	Post- leitzahl
Alendorf	Schleiden	341	05 4 36 212	5379	Allmannsau	Wasserburg a. Inn	610	09 1 54 113	8092
Alerheim	Nördlingen	784	09 7 46 111	8861	Allmannsdorf	Kötzing	166	09 2 38 111	8491
Alertshausen	Wittgenstein	334	05 8 42 211	5921	—	Weißenburg i. Bay.	115	09 5 47 112	8835
Alesheim	Weißenburg i. Bay.	378	09 5 47 111	8831	Allmannshofen	Wertingen	806	09 7 49 112	8851
Aletshausen	Krumbach (Schwaben)	706	09 7 40 112	8909	Allmannsweiler	Lahr	928	08 3 37 111	7631
Alexandersbad	Wunsiedel	1 044	09 4 47 111	8591	Allmannsweiler	Saulgau	234	08 4 42 112	7969
Alf	Zell (Mosel)	1 353	07 1 41 401	5584	Allmendfeld	Groß-Gerau	504	06 1 39 001	6081
Alfalter	Hersbruck	413	09 5 38 111	8561	Allmendingen	Ehingen	2 299	08 4 34 111	7931
Alfdorf	Schwäbisch Gmünd	2 191	08 1 45 111	7071	Allmenrod	Lauterbach	260	06 1 40 001	6421
Alfeld	Hersbruck	740	09 5 38 112	8561	Allmersbach am Weinberg	—	509	08 1 32 112	7151
— (Leine), Stadt	Alfeld (Leine)	13 081	03 2 31 112	322	— im Tal	Backnang	1 103	08 1 32 113	7151
Alfen	Paderborn	1 001	05 7 40 411	4791	Allmershausen	Hersfeld	197	06 2 35 002	6431
Alferde	Springe	498	03 2 39 112	3211	Allmus	Fulda	206	06 2 34 002	6411
Alfershausen	Hilpoltstein	470	09 5 39 112	8541	Allmuthshausen	Fritzlar-Homberg	302	06 2 39 002	3589
Alfhausen	Bersenbrück	1 039	03 5 32 113	4552	Allna	Marburg	220	06 2 39 003	3569
Alflen	Cochem	784	07 1 34 301	5591	Almdorf	Husum	361	01 1 36 114	2251
Alfstedt	Bremervörde	667	03 4 31 112	2141	Alme	Brilon	1 567	05 8 33 711	5791
—	Wesermünde	377	03 4 37 112	2851	Almena	Lemgo	1 059	05 7 37 116	3264
Alfter	Bonn	4 758	05 3 32 311	5301	Almendorf	Fulda	292	06 2 34 003	6411
Algenroth	Untertaunuskreis	87	06 3 41 002	5429	Almersbach	Altenkirchen			
Algermissen	Hildesheim-Marienburg	3 728	03 2 35 115	3201*	— (Westerwald)		378	07 1 32 201	5231
Algersdorf	Hersbruck	520	09 5 38 113	8565	Almhorst	Hannover	379	03 1 35 112	3016
Algetshausen	Aichach	365	09 1 31 115	889	Almke	Gifhorn	357	03 3 34 118	3331
Algesdorf	Grafschaft Schaumburg	407	03 1 33 112	3051	Almsick	Ahaus	536	05 5 31 511	4424
Algesheim, Stadt-/Gau-	Bingen	4 540	07 4 32 121	6535	Almstedt	Alfeld (Leine)	856	03 2 31 113	3221
Alhausen	Höxter	588	05 7 36 411	3491	Almstorf	Uelzen	154	03 3 39 113	3119
Aligse	Burgdorf	1 302	03 3 31 113	3161	Alpen, Flecken	Moers	4 150	05 2 37 211	4234
Alitzheim	Gerolzhofen	435	09 6 38 112	8722	Alpenrod	Oberwesterwaldkreis	1 047	07 3 31 112	5239
Aljarn	Uelzen	179	03 3 39 111	3149	Alpirsbach, Stadt	Freudenstadt	4 125	08 4 35 112	7297
Alken	Sankt Goar	589	07 1 39 301	5401	Alraft	Waldeck	143	06 2 42 005	3541
Alkersum	Südtondern	236	01 1 48 112	2271	Alsbach	Darmstadt	2 906	06 1 34 002	6146
Alkofen	Vilshofen	2 799	09 2 50 116	8359	—	Unterwesterwaldkreis	397	07 3 34 111	5411
Alladorf	Kulmbach	527	09 4 39 111	8581	Alsbach	Gelnhausen	294	06 3 33 001	6481
Allagen	Arnsberg	2 703	05 8 32 611	4774	Alsdorf	Altenkirchen			
Allen	Unna	422	05 9 41 411	4761	— (Westerwald)		1 551	07 1 32 251	524
Allenbach	Bernkastel	698	07 2 31 251	6581*	—	Bitburg	355	07 2 32 651	5521
—	Siegen	1 628	05 8 39 611	5911	—, Stadt	Aachen	30 957	05 4 31 111	511
Allenberg	Aichach	141	09 1 31 116	889	Alsenborn	Kaiserslautern	2 240	07 5 34 111	6751
Allenbostel	Uelzen	196	03 3 39 112	3111	Alsenbrück-Langmeil	—	743	07 5 41 111	6751
Allenbüttel	Gifhorn	228	03 3 34 115	3171	Alsenz	Rockenhausen	1 869	07 5 41 112	6762
Allendorf	Arnsberg	1 004	05 8 32 511	5769	Alsfeld, Stadt	Alsfeld	9 940	06 1 31 001	632
—	Dillkreis	1 345	06 3 32 001	6341	Alsheim	Worms	2 353	07 4 34 112	6526
—	Fritzlar-Homberg	197	06 2 33 001	3579	—Gronau	Ludwigshafen am Rhein	531	07 5 38 111	6701
—	Hersfeld	193	06 2 35 001	6431	Alsieben	Königshofen i. Grabfeld	561	09 6 44 111	8741
—	Oberlahnkreis	438	06 3 37 002	6291	Alsmoos	Aichach	254	09 1 31 117	8891
—	Osnabrück	254	03 5 37 111	4501	Alstätte	Ahaus	3 092	05 5 31 611	4421
—	Unterlahnkreis	404	07 3 33 111	5429	Alswede	Lübbecke	2 304	05 7 38 211	4991
—	Wetzlar	1 117	06 3 43 003	6331	Alswieler	Sankt Wendel	2 161	10 0 37 611	6691
— am Hohenfels	Biedenkopf	539	06 3 31 002	3561	Altahlen	Beckum	1 584	05 5 32 211	473
— a.d. Lahn	Gießen	1 227	06 1 38 002	6331	Altastenberg	Brilon	316	05 8 33 611	5789
— a.d. Landsburg	Ziegenhain	620	06 2 45 001	3579	Altbach	Eßlingen	4 168	08 1 35 111	7305
— a.d. Lumda, Stadt	Gießen	2 049	06 1 38 003	6301	Alt Bennebek	Schleswig	312	01 1 43 112	2371*
—, Bad, Stadt-/Sooden-	Witzenhausen	6 424	06 2 43 043	3437	Altbessingen	Karlstadt	383	09 6 42 111	8722
— b. Frankenau	—	146	06 2 32 002	3559	Altbierlingen	Ehingen	249	08 4 34 112	7931
— Eder	Frankenberg	1 627	06 2 32 001	3559	Altbulach	—	666	08 4 33 114	7261
—, Landkreis Marburg/Stadt	Marburg	10 824	06 2 39 002	3572	Altburg	Calw	1 364	08 4 33 115	7261
Allendorf	Kreuznach	142	07 1 36 701	6551	Altdorf	Böblingen	1 315	08 1 33 113	7031
Allensbach	Konstanz	2 063	08 3 36 111	7753	—	Hilpoltstein	151	09 5 39 114	8831
Allenz	Mayen	497	07 1 37 402	5441	—	Jülich	843	05 4 34 411	5171
Allerbüttel	Gifhorn	415	03 3 34 116	3171	—	Lahr	1 448	08 3 37 112	7631
Alleringhausen	Waldeck	134	06 2 42 004	3541	—	Landau in der Pfalz	584	07 5 37 111	6731
Allersberg, Markt	Hilpoltstein	3 604	09 5 39 113	8501	—	Landshut	2 407	09 2 40 112	8301
Allersburg	Neumarkt i.d. OPf.	180	09 3 38 111	8451	—	Marktoberdorf	2 021	09 7 41 112	8951
Allersdorf	Rottenburg a.d. Laaber	157	09 2 46 112	8306	—	Nürtingen	533	08 1 43 112	7441
—	Viechtach	744	09 2 48 112	8374	— b. Nürnberg, Stadt	Nürnberg	5 794	09 5 42 111	8503
Allersehl	Gifhorn	160	03 3 34 117	3121	Altdrossenfeld	Bayreuth	267	09 4 32 112	8581
Allershausen	Freising	1 465	09 1 39 113	8051	Altdürnbach	Kelheim	184	09 2 37 112	8421
—	Northeim	719	03 2 38 113	3419	Alt Dauenstedt	Rendsburg	1 216	01 1 42 114	2371
Allersheim, Markt	Ochsenfurt	359	09 6 50 112	8701	Altefeld	Eschwege	272	06 2 31 004	3441
Allertshausen	Ebern	177	09 6 36 112	8601	Alteglöfshausen	Regensburg	1 306	09 3 43 112	8401
—	Gießen	477	06 1 38 004	6301	Altena, Stadt	Altena	24 007	05 8 31 111	599
Allertshofen	Darmstadt	195	06 1 34 001	6101	Altenaffeln	Arnsberg	454	05 8 32 212	5981
Allershausen	Saulgau	415	08 4 42 111	7941	Altenahr	Ahrweiler	1 545	07 1 31 252	5481
Allersried	Neunburg vorm Wald	287	09 3 39 111	8461	Altenau, Bergstadt	Zellerfeld	2 304	03 2 41 111	3396*
Allfeld	Mosbach	1 147	08 2 36 112	6951	Altenbach	Heidelberg	1 089	08 2 33 111	6901
Alling	Fürstenfeldbruck	717	09 1 40 113	8031	Altenbairdt	Dillingen a.d. Donau	160	09 7 32 112	8881
Allkofen	Mallersdorf	281	09 2 42 111	8401	Altenbomberg	Rockenhausen	617	07 5 41 113	6551

Gemeinde	Landkreis	Wohnbevölkerung am 6.6.1961	Statistische Kennziffer	Postleitzahl	Gemeinde	Landkreis	Wohnbevölkerung am 6.6.1961	Statistische Kennziffer	Postleitzahl
Altenbanz	Staffelstein	238	09 4 46 111	8621	Altenlünne	Lingen	492	03 5 34 113	4441
Altenbauna	Kassel	1 342	06 2 38 001	3501	Altenmarhorst	Grafschaft Hoya	762	03 1 32 114	2831
Altenbeken	Paderborn	3 394	05 7 40 211	4791	Altenmarkt	Cham	1 037	09 3 34 111	8491
Altenberg	Dillingen a.d. Donau	911	09 7 32 113	8881	—	Passau	1 045	09 2 43 112	8399
— //Bach und	Rottebühl	268	08 4 41 114	7231	—	Vilshofen	1 736	09 2 50 117	8353
Altenberge	Meppen	538	03 5 36 112	4471	— a.d. Alz	Traunstein	2 766	09 1 53 112	8226
—	Steinfurt	4 814	05 5 38 115	4401	Altenmedingen	Uelzen	692	03 3 39 115	3119
Altenbergen	Höxter	462	05 7 36 911	3471	Altenmelle	Melle	1 813	03 5 35 111	452
Altenbeuern	Rosenheim	806	09 1 49 112	8201	Altenmellrich	Lippstadt	287	05 8 36 212	4781
Altenböge-Bönen	Unna	15 237	05 9 41 311	4703	Altenmittlau	Gelnhausen	1 751	06 3 33 003	6461
Altenboitzen	Fallingbostal	305	03 3 33 113	3031	Altenmoor	Steinburg	329	01 1 45 112	2201
Altenbruch	Land Hadeln	3 968	03 4 32 112	2193	Altenmünster	Hofheim i. Ufr.	191	09 6 41 112	8721
Altenbrunslar	Melsungen	437	06 2 40 003	3581	—	Wertingen	520	09 7 49 113	8901
Altenbuch	Landau a.d. Isar	630	09 2 39 112	8351	Altenmuhr	Gunzenhausen	1 152	09 5 37 113	8823
—	Marktheidenfeld	943	09 6 46 111	6981	Altennoythe	Cloppenburg	3 675	03 8 32 111	2909
Altenbücken	Grafschaft Hoya	499	03 1 32 113	3091	Altenparkstein	Neustadt a.d. Waldnaab	261	09 3 40 111	8481
Altenbüren	Brilon	817	05 8 33 211	5791	Altenplass	Bayreuth	752	09 4 32 113	8581
Altenburg	Alsfeld	880	06 1 31 002	6321	Altenrath	Siegburg	1 244	05 3 37 311	5201
—	Melsungen	76	06 2 40 004	3581	Altenriet	Nürtingen	693	08 1 43 113	7441
—	Reutlingen	670	08 4 40 111	7411	Altenritze	Kassel	943	06 2 38 002	3501
—	Waldshut	831	08 3 47 113	7891	Altenröthen	Lippstadt	500	05 8 36 411	4781
Altenburschla	Eschwege	504	06 2 31 005	3441	Altenrschliff	Lauterbach	481	06 1 40 002	6421
Alten-Buseck	Geilen	1 774	06 1 38 005	6301	Altenrschneeberg	Oberviechtach	152	09 3 41 111	8491
Altenccelle	Celle	1 652	03 3 32 113	3101	Altenrschönbach	Gerolzhofen	411	09 6 38 113	8711
Altenccertelsau	Ansbach	127	09 5 31 113	8806	Altenrschwand	Neunburg vorm Wald	575	09 3 39 112	8461
Altencciez	Unterlahnkreis	1 648	07 3 33 112	6251	—	Säckingen	383	08 3 43 111	7881
Altencconop	Detmold	234	05 7 33 116	4921	Altenrselbach	Siegen	1 583	05 8 39 211	5908
Altenccorf	Bamberg	586	09 4 31 111	8602	Altenrsittenbach	Hersbruck	1 643	09 5 38 114	8562
—	Bonn	549	05 3 32 412	5309	Altenstadt	Büdingen	2 303	06 1 33 001	6472
—	Eichstätt	206	09 5 33 112	8831	—	Schongau	2 079	09 1 50 111	8925
—	Ennepe-Ruhr-Kreis	6 087	05 9 34 511	4323	—	Vohenstrauß	1 248	09 3 48 111	8483
—	Gifhorn	239	03 3 34 119	3121	— a.d. Waldnaab	Neustadt a.d. Waldnaab	3 337	09 3 40 112	8481
—	Land Hadeln	1 017	03 4 32 113	2171	— Markt/Iltereichen	Illertissen	2 609	09 7 37 128	7919
—	Nabburg	482	09 3 37 111	8471	Altenrschle	Wolfhagen	813	06 2 44 003	3501
—	Unna	356	05 9 41 211	5759	Altenrschlag	Mindelheim	338	09 7 43 111	8949
—	Wolfhagen	302	06 2 44 001	3581	— Stadt	—	4 027	08 4 33 116	7272
— Ulfkotte	Recklinghausen	955	05 6 37 511	427	Altenrschlagdorf	Calw	210	08 4 33 117	7271
Altenrsbstorf	Uelzen	540	03 3 39 114	3112	Altenrschlag	Ebern	350	09 6 36 113	8601
Altenrsding	Erding	6 031	09 1 38 111	8059	Altenrschlag	Nürnberg	521	09 5 42 112	8501
Altenrsch	Wesermarsch	6 594	03 8 36 112	2871	—	Regensburg	993	09 3 43 113	8411
Altenrsfeld	Fulda	147	06 2 34 004	6411	Altenrschlag	Dinkelsbühl	340	09 5 32 111	8821
Altenrsfelden	Hilpoltstein	267	09 5 39 115	8501	Altenrschlag	Deggendorf	288	09 2 32 112	8355
Altenrsseke	Lippstadt	750	05 8 36 211	4771	Alten- und Neuendeich//	—	—	—	—
Altenrsplan	Kusel	1 840	07 5 36 114	6799	Barlter	Süderdithmarschen	443	01 1 47 116	2221
Altenrsrös	Segeberg	235	01 1 44 111	2361	Altenrsvers	Marburg	458	06 2 39 004	3569
Altenrsronau	Schlüchtern	1 268	06 3 40 003	6493	Altenrswahlgen	Fallingbostal	204	03 3 33 114	3031
Altenrsrhen	Bielefeld	3 051	05 7 31 411	4801	Altenrswalde	Land Hadeln	2 216	03 4 32 114	2191
—	Celle	610	03 3 32 114	3101	Alte Piccardie	Grafschaft Bentheim	429	03 5 33 114	4459
—	Grafschaft Schaumburg	153	03 1 33 113	3051	Altenrsküls	Simmern	454	07 1 40 251	6541
—	Osnabrück	1 325	03 5 37 112	4501	Altenrsberg	Backnang	856	08 1 32 114	7161
—	Schaumburg-Lippe	805	03 1 38 113	3051	Altenrschhausen	Hofheim i. Ufr.	337	09 6 41 113	8729
— I	—	1 284	03 1 39 113	3251	—	Neustadt a.d. Aisch	282	09 5 41 112	8531
— II	—	342	03 1 39 114	3251	Altenrsfalter	Nabburg	349	09 3 37 112	8471
Altenrsrhain	Alsfeld	328	06 1 31 003	6311	Altenrsfeld	Marktheidenfeld	573	09 6 46 112	8771
—	Main-Taunus-Kreis	789	06 3 36 001	6231	Altenrsforweiler	Saarlouis	1 388	10 0 35 211	6631
Altenrsrhaina	Frankenberg	55	06 2 32 003	3559	Altenrsfraunlofen	Vilsbiburg	1 135	09 2 49 113	8311
Altenrsrhau	Gelnhausen	2 679	06 3 33 002	6464	Altenrsandersheim	Gandersheim	603	03 7 33 113	3371
Altenrsrhungen	Wolfhagen	585	06 2 44 002	3501	Altenrsarge	Lüneburg	966	03 3 37 113	3149
Altenrsheerse	Warburg	379	05 7 41 311	3491	Altenrsghlshütten	Hochschwarzwald	435	08 3 40 111	7821
Altenrsheim	Kehl	2 455	08 3 35 111	7601	Altenrsghlarsingelsel	Wittmund	166	03 6 34 112	2941
Altenrsrhellefeld	Amsberg	285	05 8 32 311	5779	Altenrsghausen	Bad Kissingen	324	09 6 33 112	8731
Altenrsrhof	Coburg	673	09 4 33 114	8631	—	Königshofen i. Grabfeld	304	09 6 44 112	8729
—	Eckernförde	391	01 1 31 113	233*	—	Mergentheim	552	08 1 42 112	6991
—	Fulda	203	06 2 34 005	6401	Altenrsghnegnberg	Fürstenfeldbruck	738	09 1 40 114	8081
Altenrsrhholz	Eckernförde	2 454	01 1 31 112	230	Altheim	Biberach	594	08 4 32 115	7951
Altenrsrhkattbek	Rendsburg	86	01 1 42 115	2371	—	Buchen	1 242	08 2 32 112	6961
Altenrsrhkessel	Saarbrücken	9 003	10 0 34 111	6623	—	Dieburg	1 178	06 1 35 001	6111
Altenrsrhkirchen	Kusel	1 316	07 5 36 115	6651	—	Ehingen	400	08 4 34 113	7931
—	Oberlahnkreis	661	06 3 37 003	6291	—	Homburg	601	10 0 31 211	6651
—	Wetzlar	610	06 3 43 004	6331	—	Horb	1 066	08 4 37 112	7241
— (Westerwald), Stadt	Altenrsrhkirchen	—	—	—	—	Landshut	1 078	09 2 40 113	8301
— (Westerwald)	—	4 482	07 1 32 202	523	—	Saulgau	827	08 4 42 113	7941
Altenrskreith	Roding	649	09 3 45 112	8495	—	Stockach	236	08 3 44 112	7791
Altenrskrempe	Oldenburg (Holstein)	1 308	01 1 38 111	2431	—	Überlingen	591	08 3 45 114	7771
Altenrsrhkunststadt	Lichtenfels	2 873	09 4 40 111	8621	—	Uffenheim	295	09 5 46 112	8531
Altenrsrhlingen	Lingen	876	03 5 34 112	4451	— (Alb)	—	1 337	08 1 47 112	7901
Altenrsrhlotheim	Frankenberg	589	06 2 32 004	3559	— ob Weihung	Ulm	619	08 1 47 113	7901

Gemeinde	Landkreis	Wohnbevölkerung am 6.6.1961	Statistische Kennziffer	Post- leitzahl	Gemeinde	Landkreis	Wohnbevölkerung am 6.6.1961	Statistische Kennziffer	Post- leitzahl
Althengstett	Calw	1 706	08 4 33 118	7261	Amern	Kempfen - Krefeld	5 182	05 1 35 114	4051
Althornbach	Zweibrücken	657	07 5 43 111	6661	Aminghausen	Minden	420	05 7 39 711	495
Althütte	Backnang	1 300	08 1 32 115	7154	Amlingstadt	Bamberg	328	09 4 31 112	8602
Altingen	Tübingen	1 068	08 4 45 111	7401	Amlshagen	Crailsheim	311	08 1 34 111	7181
Alt Isenhagen	Gifhorn	118	03 3 34 120	3122	Ammelbruch	Dinkelsbühl	380	09 5 32 112	8821
Altisheim	Donauwörth	272	09 7 33 111	8851	Ammeldingen a.d. Our	Bitburg	45	07 2 32 401	5529
Altkalkar	Kleve	1 398	05 1 36 411	4192	— b. Neuburg	Bitburg	176	07 2 32 502	5529
Altkrautheim	Künzelsau	366	08 1 39 112	7109	Ameln	Ahaus	938	05 5 31 711	4422
Altlay	Zell (Mosel)	413	07 1 41 251	5581	Ammeloe	Ahaus	7 170	05 5 31 115	4426
Altleiningen	Frankenthal (Pfalz)	1 508	07 5 32 112	6719	Ammenhausen	Waldeck	147	06 2 42 006	3549
Altlinen	Lüdinghausen	11 778	05 5 35 211	4628	Ammensen	Gandersheim	465	03 7 33 114	3221
Altlueneberg	Wesermünde	315	03 4 37 113	2851	Ammerfeld	Donauwörth	271	09 7 33 112	8851
Altlußheim	Mannheim	4 151	08 2 35 111	6831	Ammerhöfe	Weilheim	1 027	09 1 55 112	8123
Altmannsberg	Beilngries	194	09 3 32 111	8431	Ammerndorf, Markt	Fürth	758	09 5 36 111	8501
Altmannsdorf	Gerozhofen	109	09 6 38 114	8729	Ammersricht	Amberg	1 497	09 3 31 112	8451
Altmannshausen	Scheinfeld	307	09 5 44 111	8536	Ammersum	Leer	269	03 6 32 112	2919
Altmannshofen	Wangen	512	08 4 47 113	7971	Ammerthal	Amberg	685	09 3 31 113	8451
Altmannstein, Markt	Riedenburg	1 049	09 3 44 111	8421	Ammerstweiler	Schwäbisch Hall	379	08 1 46 111	7173
Altmordingsen	Burgdorf	609	03 3 31 114	3161	Amöna	Marburg	795	06 2 39 005	3551
Alt Mölln	Herzogtum Lauenburg	416	01 1 35 112	241	Amöneburg, Stadt	Marburg	1 184	06 2 39 006	3571
Altmorschen	Melsungen	1 514	06 2 40 005	3509	Amoltern	Emmendingen	333	08 3 33 112	7831
Altmühldorf	Mühldorf a. Inn	1 565	09 1 46 111	826	Amorbach, Stadt	Miltenberg	3 945	09 6 48 111	8762
Altmühlmünster	Riedenburg	149	09 3 44 112	8421	— //Wald-	Erbach	338	06 1 36 092	6129
Altneudorf	Heidelberg	807	08 2 33 112	6901	Ampen	Soest	828	05 8 40 211	4771
Altobemdorf	Rottweil	761	08 4 41 113	7239	Ampermoching	Dachau	696	09 1 36 112	8061*
Altötting, Stadt	Altötting	9 224	09 1 32 111	8262	Amperpettenbach	Dachau	348	09 1 36 113	8041*
Altomünster, Markt	Aichach	1 869	09 1 31 118	8064	Amperbach	Bamberg	532	09 4 31 113	8602
Altrandsberg	Kötzing	506	09 2 38 112	8491	Ampfing	Mühldorf a. Inn	2 549	09 1 46 112	8261
Altreichenau	Wolfstein	1 194	09 2 52 112	8391	Ampleben	Wolfenbüttel	306	03 7 36 114	3339
Altrich	Wittlich	989	07 2 37 501	5561	Amrichshausen	Künzelsau	343	08 1 39 113	7119
Altrip	Ludwigshafen am Rhein	4 482	07 5 38 112	6701	Amrigschwand	Waldshut	425	08 3 47 114	7821
Altscheid	Bitburg	144	07 2 32 551	5521	Amseling	Straubing	668	09 2 47 115	8441
Altschermbeck	Recklinghausen	1 782	05 6 37 411	4235	Amsham	Pfarrkirchen	800	09 2 44 111	8344
Altschweier	Bühl	1 633	08 3 31 112	7586	Amshausen	Halle (Westf.)	2 234	05 7 34 311	4803
Altselingsbach	Neustadt a.d. Aisch	224	09 5 41 113	8531	Amstetten	Ulm	1 396	08 1 47 114	7341
Altschhausen	Saulgau	3 358	08 4 42 114	7967	Amtmannsdorf	Beilngries	130	09 3 32 112	8431
Altsimonswald	Emmendingen	902	08 3 33 111	7809	Amtshausen	Wittgenstein	142	05 8 42 411	5921
Altstadt	Homburg	1 442	10 0 31 411	6651	Amtzell	Wangen	2 146	08 4 47 114	7987
—	Oberwesterwaldkreis	865	07 3 31 113	5238	Andechs//Erling	Starnberg	1 284	09 1 52 118	8131
Altstädten	Sothofen	1 268	09 7 48 113	8971	Andel	Bernkastel	362	07 2 31 401	5551
Altsteußlingen	Ehingen	400	08 4 34 114	7931	Andelfingen	Saulgau	644	08 4 42 115	7941
Altstimmig	Zell (Mosel)	392	07 1 41 351	5581	Andelingen	Bremervörde	425	03 4 31 114	2141
Altusried, Markt	Kempten (Allgäu)	2 887	09 7 39 111	8966	Andermannsdorf	Rottenburg a.d. Laaber	395	09 2 46 113	8301
Alt Wallmoden	Goslar	670	03 7 34 111	3321	Andernach, Stadt	Mayen	20 825	07 1 37 111	547
Altwarmbüchen	Burgdorf	1 710	03 3 31 115	3001	Andershausen	Einbeck	63	03 2 33 112	3351
Altweidelbach	Simmern	181	07 1 40 401	6541	Anderten	Hannover	4 433	03 1 35 113	3001
Altweilnau	Uisingen	463	06 3 42 001	6391	— (Weser)	Nienburg (Weser)	279	03 1 37 111	3071
Altwied	Neuwied	667	07 1 38 551	5451	Andervenne, Niederdorf	Lingen	428	03 5 34 114	4452
Altwiedermus	Büdingen	459	06 1 33 002	6451	—, Oberdorf	Lingen	403	03 5 34 115	4452*
Altwistedt	Bremervörde	156	03 4 31 113	2141	Andorf	Bersenbrück	422	03 5 32 114	4571
Alverdissen, Flecken	Lemgo	1 550	05 7 37 117	4921	Andreasberg, Bergstadt//				
Alvern	Celle	109	03 3 32 115	3101	Sankt	Zeilerfeld	4 096	03 2 41 120	3424*
—	Soltau	157	03 3 38 112	3041	Andrup	Meppen	342	03 5 36 114	4471
Alversdorf	Helmstedt	1 033	03 7 35 112	3339	Anemolter	Nienburg (Weser)	549	03 1 37 112	3071
Alverskirchen	Münster	988	05 5 36 612	4401	Anfelden	Rothenburg ob der Tauber	113	09 5 43 112	8802
Alveslohe	Segeberg	1 670	01 1 44 112	2081	Angelmodde	Münster	2 765	05 5 36 613	44
Alvesrode	Springe	554	03 1 39 115	3251	Angelsdorf	Bergheim (Erfst)	741	05 3 31 511	5151
Alvesse	Braunschweig	418	03 7 32 113	3301	Angeltüm	Tauberbischofsheim	172	08 2 39 111	6971
—	Peine	356	03 2 40 113	3151	Angenrod	Alsfeld	628	06 1 31 004	6321
Alzenau i. UFr., Stadt	Alzenau i. UFr.	4 879	09 6 31 112	8755	Anger	Berchtesgaden	1 376	09 1 35 111	8233
Alzey, Stadt	Alzey	11 927	07 4 31 112	6508	Angermund, Stadt	Düsseldorf-Mettmann	3 055	05 1 32 211	4034
Alzgem	Altötting	922	09 1 32 112	8262	Angersbach	Lauterbach	2 097	06 1 40 003	6423
Ambach	Neuburg a.d. Donau	219	09 7 44 111	8859	Angerstein	Göttingen	751	03 2 34 111	3411*
Amberg	Mindelheim	757	09 7 43 112	8939	Angfeld	Sulzbach-Rosenberg	408	09 3 46 112	8451
—, Stadt		42 493	09 3 11 000	845	Angkofen	Pfaffenhofen a.d. Ilm	182	09 1 48 112	8069
Amdorf	Dillkreis	205	06 3 32 002	6349	Anglberg	Freising	248	09 1 39 114	8051
—	Leer	213	03 6 32 111	2951	Anhausen	Augsburg	756	09 7 31 114	8901
Amecke (Sorpesee)	Arnsberg	733	05 8 32 512	5769	—	Münster	186	08 4 38 113	7421
Amedorf	Neustadt am Rübenberge	207	03 1 36 111	3051	—	Neuwied	670	07 1 38 651	5451
Amelgatzen	Hameln-Pyrmont	751	03 1 34 114	3251	Anhofen	Günzburg	349	09 7 36 111	8871
Amelinghausen	Lüneburg	923	03 3 37 114	3144	—	Mindelheim	336	09 7 43 113	8939
Amelsbüren	Münster	3 601	05 5 36 411	4401	Anholt, Stadt	Borken	2 335	05 5 33 111	4294*
Amelsen	Einbeck	471	03 2 33 111	3351	Ankelohe	Wesermünde	242	03 4 37 114	2851
Amelunxen	Höxter	1 269	05 7 36 211	3471	Ankum	Bersenbrück	2 639	03 5 32 115	4559
Amendingen	Memmingen	1 486	09 7 42 111	8941	Annelsbach	Erbach	70	06 1 36 003	6121
Amerang	Wasserburg a. Inn	1 420	09 1 54 114	8201	Annen//Sankt	Norderdithmarschen	431	01 1 37 155	2241*
Amerbach		441	09 7 46 112	8861	Annerod	Gießen	1 113	06 1 38 006	6301
Amerdingen	Nördlingen	503	09 7 46 113	8861	Anning	Vilshofen	319	09 2 50 118	8353

## Anweiler am Trifels, Stadt — Aschbach

Gemeinde	Landkreis	Wohnbevölkerung am 6.6.1961	Statistische Kennziffer	Postleitzahl	Gemeinde	Landkreis	Wohnbevölkerung am 6.6.1961	Statistische Kennziffer	Postleitzahl
Anweiler am Trifels, Stadt	Bergzabern	5 876	07 5 31 112	6747	Argenthal	Simmern	1 091	07 1 40 351	6541
Anraff	Waldeck	386	06 2 42 007	3591	Argestorf	Hannover	462	03 1 35 114	3001
Anrath	Kempen-Krefeld	8 116	05 1 35 115	4151	Arget	Wolfratshausen	653	09 1 56 111	8021
Anreppen	Büren	791	05 7 32 511	4791	Arholzen	Holzminnen	683	03 2 36 111	3451
Anried	Augsburg	355	09 7 31 115	8901	Arkebek	Süderdithmarschen	227	01 1 47 112	2243
Anröchte	Lippstadt	3 990	05 8 36 213	4783	Arle	Norden	1 065	03 6 33 111	2981
Ansbach	Marktheidenfeld	360	09 6 46 113	8771	Arlesried	Memmingen	199	09 7 42 112	8941
—, Stadt		32 948	09 5 11 000	88	Arlewatt	Husum	232	01 1 36 115	2251
Anschau	Mayen	219	07 1 37 403	5441	Arloff	Euskirchen	1 528	05 3 33 751	5351
Ansdorf	Körtzing	480	09 2 38 113	8491	Armenhof	Fulda	209	06 2 34 006	6411
Anseltingen	Konstanz	623	08 3 36 112	7701	Armsen	Verden	666	03 4 36 114	3091
Anspach	Usingen	3 135	06 3 42 002	6392	Armsfeld	Waldeck	280	06 2 42 008	3591
Anstedt	Grafschaft Diepholz	246	03 1 31 113	2831	Armsheim	Alzey	1 234	07 4 31 113	6509
Anstell//Frixheim	Grevenbroich	1 253	05 1 34 851	4041	Armstedt	Segeberg	305	01 1 44 113	2351
Antdorf	Weilheim	571	09 1 55 113	8121	Armstorf	Land Hadeln	534	03 4 32 115	2171
Anten	Bersenbrück	326	05 5 32 116	4576	Arnach	Wangen	832	08 4 47 115	7971
Antendorf	Grafschaft Schaumburg	343	03 1 33 114	3261	Arnabach	Calw	919	08 4 33 119	7541
Antfeld	Brilon	819	05 8 33 212	5781	—	Dachau	578	09 1 36 114	8061
Antweiler	Ahrweiler	554	07 1 31 301	5489	Arnbruck	Viechtach	1 567	09 2 48 113	8491
—	Euskirchen	637	05 3 33 811	5351	Arndorf	Körtzing	890	09 2 38 114	8493
Anwalting	Friedberg	263	09 7 34 111	8901	Arnegg	Ulm	1 299	08 1 47 115	7901
Anzefahr	Marburg	531	06 2 39 007	3571	Arnshofen	Kelheim	240	09 2 37 113	8421
Anzenkirchen <sup>1)</sup>	Pfarrkirchen	1 148	09 2 44 127	8341	Arnis, Stadt	Schleswig	646	01 1 43 111	2341
Anzhausen	Siegen	675	05 8 39 712	5901	Arnoldshain	Usingen	965	06 3 42 003	6381
Anzing	Ebersberg	1 463	09 1 37 111	8011	Arnoldswiller	Düren	3 064	05 4 32 711	5161
Apeldorn	Meppen	553	03 5 36 115	4471	Arnsbach	Fritzlar-Homberg	532	06 2 33 003	3581
Apelern	Grafschaft Schaumburg	969	03 1 33 115	3051	—//Hausen	Usingen	746	06 3 42 012	6391
Apelstedt	Wolfenbüttel	345	03 7 36 115	3301	Arnsberg	Eichstätt	285	09 5 33 113	8831
Apelstedt	Grafschaft Hoya	340	03 1 32 115	2831	—, Stadt	Arnsberg	21 305	05 8 32 111	577
Apen	Ammerland	7 626	03 8 31 111	2913	Arnsburg	Gießen	124	06 1 38 085	6301
Apensen	Stade	1 484	03 4 35 115	2151	Arnschwang	Cham	1 036	09 3 34 112	8491
Apelbach	Mergentheim	376	08 1 42 113	6991	Arnsdorf	Schwäbisch Hall	265	08 1 46 112	7171
Apfeldorf	Schongau	806	09 1 50 112	8921	Arnshain	Alsfeld	455	06 1 31 006	6321
Apfelstetten	Münzingen	327	08 4 38 114	7421	Arnshausen	Bad Kissingen	869	09 6 33 113	8731
Apfeltrach	Mindelheim	406	09 7 43 114	8949	Arnshöfen	Oberwesterwaldkreis	130	07 3 31 114	5419
Apfeltrang	Kaufbeuren	476	09 7 38 111	8951	Arnstein	Lichtenfels	156	09 4 40 112	8601
Aphoven	Selfkantkreis Geilenkirchen-Heinsberg	1 199	05 4 37 851	5139	—, Stadt	Karlstadt	2 578	09 6 42 112	8725
Appel	Harburg	821	03 3 35 112	2111	Arnstorf, Markt	Eggenfelden	2 389	09 2 34 111	8382
Appeldorn	Kleve	1 510	05 1 36 412	4195	Arnum	Hannover	1 615	03 1 35 115	3001
Appelhülsen	Münster	1 653	05 5 36 211	4401	Arolsen, Stadt	Waldeck	5 646	06 2 42 009	3548
Appeln	Wesermünde	474	03 4 37 115	2851	Arpke	Burgdorf	1 704	03 3 31 116	3161
Appen	Pinneberg	4 436	01 1 39 111	2081	Arpsdorf	Rendsburg	225	01 1 42 116	2351
Appendorf	Ebern	234	09 6 36 114	8601	Arrach	Körtzing	885	09 2 38 115	8491
Appenfeld	Fritzlar-Homberg	278	06 2 33 114	3589	—	Roding	616	09 3 45 113	8411
Appenfelden	Scheinfeld	187	09 5 44 112	8602	Arrenkamp	Lübbecke	370	05 7 38 311	4991
Appenhain	Ziegenhain	39	06 2 45 002	3579	Arresting	Kelheim	111	09 2 37 114	8421
Appenheim	Bingen	858	07 4 32 111	6531	Arstbeck	Erkelenz	3 721	05 4 33 511	5141
Appenhofen	Bergzabern	256	07 5 31 113	6741	Artelshofen	Hersbruck	426	09 5 38 115	8561
Appenrod	Alsfeld	328	06 1 31 005	6311	Arth	Landshut	358	09 2 40 114	8301
Appenweiler	Kehl	2 307	08 3 35 112	7604	Artlenburg	Lüneburg	1 112	03 3 37 115	3141
Appersdorf	Freising	479	09 1 39 115	8053	Arzbach	Unterwesterwaldkreis	1 549	07 3 34 112	5411
—	Mainburg	391	09 2 41 112	8301	Arzberg, Stadt	Wunsiedel	6 555	09 4 47 112	8594
Appertshofen	Ingolstadt	481	09 1 42 111	8071	Arzdorf	Bonn	229	05 3 32 413	5309
Appetshofen	Nördlingen	547	09 7 46 114	8861	Arzelli	Hünfeld	521	06 2 37 001	6431
Arbach	Mayen	173	07 1 37 301	5441	Arzfeld	Prüm	810	07 2 34 301	5529
Arberg, Markt	Feuchtwangen	965	09 5 35 113	8821	Arzheim	Koblenz	1 942	07 1 35 252	5411
Arbing	Altötting	583	09 1 32 113	8261	—	Landau in der Pfalz	1 463	07 5 37 112	6741
Arborn	Dillkreis	469	06 3 32 003	6349	Arzlohe	Hersbruck	326	09 5 38 116	8561
Archfeld	Eschwege	199	06 2 31 006	3441	Asbach	Bernkastel	403	07 2 31 252	6581
Archshofen	Mergentheim	443	08 1 42 114	6991	—	Dachau	287	09 1 36 115	8064
Archsum	Südtondern	159	01 1 48 113	2286	—	Darmstadt	415	06 1 34 040	6101
Ardey	Unna	849	05 9 41 212	5759	—	Griesbach i. Rottal	810	09 2 36 112	8399
Ärdorf	Wittmund	1 394	03 6 34 113	2941	—	Hersfeld	1 127	06 2 35 003	6431
Arenberg	Ahrweiler	268	07 1 31 302	5489	—	Mallersdorf	218	09 2 42 112	8301
Arenberg	Koblenz	1 929	07 1 35 251	5416	—	Mosbach	761	08 2 36 113	6951
Arenborn	Hofgeismar	282	06 2 36 001	3419	—	Neuwied	918	07 1 38 201	5464
Arendorf	Uelzen	168	03 3 39 116	3111	—	Bäumenheim	3 589	09 7 33 113	8854
Arenrath	Wittlich	421	07 2 37 251	5561	Asbeck	Ahaus	849	05 5 31 211	4421
Arensch//Berensch	Land Hadeln	466	03 4 32 118	2191	—	Arnsberg	165	05 8 32 213	5759
Aresing	Schrobenhausen	832	09 1 51 113	8899	—	Ennepe-Ruhr-Kreis	473	05 9 34 611	5821
Aresried	Augsburg	282	09 7 31 116	8901	Asch	Kaufbeuren	757	09 7 38 112	8911
Arfeld	Wittgenstein	919	05 8 42 212	5921	—	Ulm	738	08 1 47 116	7901
Arft	Mayen	246	07 1 37 404	5441	Ascha	Bogen	696	09 2 31 112	8441
Arfurt	Oberlahnkreis	911	06 3 37 004	6291	Aschach	Amberg	412	09 3 31 114	8451
Argelsried	Starnberg	776	09 1 52 111	8031	— b. Bad Kissingen, Markt	Bad Kissingen	756	09 6 33 114	8731
Argenschwang	Kreuznach	341	07 1 36 651	6551	Aschaffenburg, Stadt		54 131	09 6 11 000	875
Argenstein	Marburg	320	06 2 39 008	3551	Aschau b. Kraiburg	Mühlendorf a. Inn	2 079	09 1 46 113	8261
					Aschbach	Bergstraße	824	06 1 32 003	6949

Gemeinde	Landkreis	Wohnbevölkerung am 6.6.1961	Statistische Kennziffer	Post- leitzahl	Gemeinde	Landkreis	Wohnbevölkerung am 6.6.1961	Statistische Kennziffer	Post- leitzahl
Aschbach	Kusel	382	07 5 35 116	6759	Attenhausen	Landshut	466	09 2 40 116	8301
—	Ottweiler	1 518	10 0 33 211	6611	—	Memmingen	556	09 7 42 113	8947
—, Markt	Bamberg	775	09 4 31 114	8602	—	Unterlahnkreis	436	07 3 33 113	5409
Aschbuch	Beilngries	239	09 3 32 113	8431	Attenhofen	Mainburg	349	09 2 41 113	8301
Asche	Northeim	364	03 2 38 114	3419	—	Neu-Ulm	676	09 7 45 111	7911
Ascheberg	Lüdinghausen	5 422	05 5 35 113	4715	Attenkirchen	Freising	383	09 1 39 117	8053
—	Plön	2 400	01 1 41 111	2323	Attenweiler	Biberach	615	08 4 32 117	7951
Ascheffel	Eckernförde	681	01 1 31 114	2331	Attenzell	Eichstätt	169	09 5 33 114	8831
Ascheid	Neuwied	45	07 1 38 602	5231	Atter	Osnabrück	2 003	03 5 37 116	450
Ascheloh	Halle (Westf.)	320	05 7 34 312	4802	Atting	Straubing	846	09 2 47 116	8441
Aschen	Grafschaft Diepholz	1 361	03 1 31 114	2841	Atzbach	Wetzlar	2 043	06 3 43 006	6301
—	Osnabrück	864	03 5 37 113	4501	Atzelgift	Oberwesterwaldkreis	392	07 3 31 116	5239
—//Groß	Melle	420	03 5 35 127	4901	Atzelrode	Rotenburg	113	06 2 41 002	6441
—//Hücker	Herford	1 318	05 7 35 812	4901	Atzelsberg	Erlangen	210	09 5 34 112	8521
Aschendorf	Osnabrück	843	03 5 37 114	4501	Atzenbach	Lörrach	1 065	08 3 38 115	7861
—, Stadt	Aschendorf-Hümmling	4 944	03 5 31 112	4497	Atzenhain	Alsfeld	630	06 1 31 007	6311
Aschenroth a. Main	Gemünden a. Main	168	09 6 37 112	8781	Atzenhausen	Göttingen	265	03 2 34 112	3511
Aschering	Starnberg	244	09 1 52 112	8131	Atzenhausen	Gerolzhofen	156	09 6 38 116	8711
Ascherode	Ziegenhain	557	06 2 45 003	3579	Atzlern	Kötzting	908	09 2 38 116	8491
Aschfeld	Karlstadt	745	09 6 42 113	8781	Atzmansberg	Kemnath	218	09 3 36 112	8581
Aschhausen	Künzelsau	303	08 1 39 114	7109	Atzum	Wolfenbüttel	221	03 7 36 116	3341
Aschheim	München	1 405	09 1 47 111	8011	Au	Berchtesgaden	1 277	09 1 35 112	8245
Ascholding	Wolftratshausen	508	09 1 56 112	8191	—	Freiburg	613	08 3 34 112	7801
Ascholtshausen	Mallersdorf	230	09 2 42 113	8301	—	Illertissen	1 413	09 7 37 111	7919
Aschwarden	Osterholz	342	04 3 33 112	2821	—	Kronach	328	09 4 38 111	8641
Asel	Frankenberg	108	06 2 32 005	3541	—	Roding	596	09 3 45 114	8411
—	Hildesheim-Marienburg	763	03 2 35 116	3201	— a. Inn	Wasserburg a. Inn	596	09 1 54 116	8091
—	Wittmund	351	03 6 34 114	2941	— am Rhein	Rastatt	2 301	08 3 42 111	7551
Asemissen	Lemgo	1 421	05 7 37 118	4811	— b. Bad Aibling	Bad Aibling	1 274	09 1 33 111	8201
Asendorf	Grafschaft Hoya	1 304	03 1 32 116	3091	— i.d. Hallertau, Markt	Mainburg	1 939	09 2 41 114	8301
—	Harburg	816	03 3 35 113	2111	— im Murgtal	Rastatt	716	08 3 42 112	7566
—	Lemgo	358	05 7 37 119	4921	Aua	Hersfeld	200	06 2 35 004	6431
Asenham	Pfarrkirchen	1 185	09 2 44 112	8341	Aub	Königshofen i. Grabfeld	266	09 6 44 113	8729
Ashausen	Harburg	1 298	03 3 35 114	2091	—, Stadt	Ochsenfurt	1 349	09 6 50 113	8701
Aslage	Bersenbrück	237	03 5 32 117	4559	Aubstadt	Königshofen i. Grabfeld	814	09 6 44 114	8741
Asmissen	Lemgo	1 613	05 7 37 121	4923	Auchsheim	Donauwörth	465	09 7 33 114	8851
Asmushausen	Rotenburg	512	06 2 41 001	6441	Auderath	Cochem	372	07 1 34 302	5441
Aspe	Stade	419	03 4 35 116	2161	Audorf//Schacht	Rendsburg	3 590	01 1 42 215	2373
—//Werl	Lemgo	3 893	05 7 37 188	4901	Aue	Eschwege	568	06 2 31 007	3441
Asperden	Kleve	1 549	05 1 36 211	4181	—	Hilpoltstein	166	09 5 39 116	8546
Asperg, Stadt	Ludwigsburg	8 565	08 1 41 112	7144	—	Wittgenstein	1 063	05 8 42 213	5921
Asperglen	Waiblingen	617	08 1 49 111	7061	Auel	Daun	166	07 2 33 401	5531
Aspertsham	Mühlhof a. Inn	332	09 1 46 114	8261	—	Loreleykreis	206	07 3 32 111	5429
Aspertshofen	Hersbruck	181	09 5 38 117	8561	Auen	Kreuznach	203	07 1 36 401	6551
Aspisheim	Bingen	750	07 4 32 112	6531	Auendorf	Göppingen	584	08 1 36 114	7341
Assamstadt	Tauberbischofsheim	1 486	08 2 39 112	6971	Auenhausen	Warburg	143	05 7 41 312	3531
Assel	Stade	3 559	03 4 35 117	2161	Auenheim	Kehl	1 983	08 3 35 113	7643
Asselfingen	Ulm	717	08 1 47 117	7901	Auenstein	Heilbronn	1 077	08 1 38 113	7141
Asselheim	Frankenthal (Pfalz)	749	07 5 32 113	6719	Auerbach	Ansbach	300	09 5 31 114	8802
Asseln	Büren	423	05 7 32 411	4791	—	Augsburg	306	09 7 31 117	8901
Assenheim	Ludwigshafen am Rhein	826	07 5 38 113	6701	—	Deggendorf	664	09 2 32 113	8351
—//Dorn	Friedberg	846	06 1 37 012	6361	—	Erding	386	09 1 38 112	8059
—, Stadt	Friedberg	2 089	06 1 37 001	6361	—	Karlsruhe	759	08 2 34 111	7501
Assinghausen	Brilon	781	05 8 33 213	5781	—	Mosbach	977	08 2 36 114	6951
Aßlar	Wetzlar	5 802	06 3 43 005	6334	— i.d. Opf., Stadt	Eschenbach i.d. Opf.	5 502	09 3 35 111	8572
Aßling	Ebersberg	2 101	09 1 37 112	8019	Auernheim	Gunzenhausen	615	09 5 37 114	8831
Aßlschwang	Neumarkt i.d. Opf.	343	09 3 38 112	8431	—	Heidenheim	594	08 1 37 111	7921
Aßmannshardt	Biberach	563	08 4 32 116	7951	Auernhofen	Uffenheim	207	09 5 46 113	8701
Aßmannshausen	Rheingaukreis	1 625	06 3 39 001	6224	Auersmacher	Saarbrücken	2 175	10 0 34 411	6601
Assweiler	Sankt Ingbert	792	10 0 36 211	6671	Aufenau	Gelnhausen	1 048	06 3 33 004	6481
Ast	Landshut	486	09 2 40 115	8311	Aufham	Berchtesgaden	911	09 1 35 113	8233
—	Waldmünchen	313	09 3 49 112	8491	—	Pfaffenhofen a.d. Ilm	690	09 1 48 113	8069
Asten	Laufen	566	09 1 44 112	8261	Aufhausen	Aalen	892	08 1 31 114	7081
Asterode	Ziegenhain	553	06 2 45 004	3579	—	Aichach	92	09 1 31 119	8891
Astert	Oberwesterwaldkreis	199	07 3 31 115	5239	—	Göppingen	572	08 1 36 115	7341
Astfeld	Gandersheim	1 843	03 7 33 115	3381	—	Landau a.d. Isar	560	09 2 39 113	8381
Asheim	Gerolzhofen	503	09 6 38 115	8712	—	Nördlingen	301	09 7 46 115	8861
—	Groß-Gerau	1 439	06 1 39 002	6091	—	Regensburg	680	09 3 43 114	8401
Astrup	Osnabrück	164	03 5 37 115	4501	Aufheim	Neu-Ulm	438	09 7 45 112	7911
Asweiler	Sankt Wendel	386	10 0 37 311	6691	Aufhofen	Biberach	633	08 4 32 118	7951
Attaching	Freising	593	09 1 39 116	8051	Aufkirch	Kaufbeuren	501	09 7 38 113	8951
Attel	Wasserburg a. Inn	2 835	09 1 54 115	8091	Aufkirchen	Fürstfeldbruck	351	09 1 40 115	8081
Atteln	Büren	919	05 7 32 211	4791	—, Markt	Dinkelsbühl	383	09 5 32 113	8821
Attendorf-Land	Olpe	7 906	05 8 38 211	5952	Aufseß	Ebermannstadt	623	09 4 34 112	8551
—, Stadt	Olpe	11 002	05 8 38 111	5952	Aufstetten	Ochsenfurt	198	09 6 50 114	8701
Attenfeld	Neuburg a.d. Donau	146	09 7 44 112	8859	Auggen	Müllheim	1 521	08 3 39 111	7841
Attenhausen	Krumbach (Schwaben)	256	09 7 40 113	8909	Augsberg	Sulzbach-Rosenberg	209	09 3 46 113	8451

Gemeinde	Landkreis	Wohnbevölkerung am 6.6.1961	Statistische Kennziffer	Post- leit- zahl	Gemeinde	Landkreis	Wohnbevölkerung am 6.6.1961	Statistische Kennziffer	Post- leit- zahl
Augsburg, Stadt		208 659	09 7 11 000	89	Bachenau	Heilbronn	420	08 1 38 114	7101
Augsfeld	Haßfurt	738	09 6 40 111	8729	Bachenberg	Altenkirchen (Westerwald)	110	07 1 32 203	523
Augustdorf	Detmold	4 522	05 7 33 117	4936	Bachern	Friedberg	428	09 7 34 113	8901
Augustendorf	Bremervörde	346	03 4 31 115	2142	Bachetsfeld	Sulzbach-Rosenberg	354	09 3 46 114	8459*
Augustenkoog	Eiderstedt	73	01 1 32 111	2251	Bachhagel	Dillingen a.d. Donau	708	09 7 32 114	8881
Auhagen	Grafschaft Schaumburg	792	03 1 33 116	4961	Bachhausen	Beilngries	185	09 3 32 114	8431
Auhausen	Nördlingen	655	09 7 46 116	8821	—	Wolftratshausen	710	09 1 56 113	8131*
Auheim//Klein-	Offenbach	5 867	06 1 41 013	6455	Bachheim	Hochschwarzwald	385	08 3 40 112	7711
Auingen	Münzingen	1 447	08 4 38 115	7421	Bachl	Kelheim	147	09 2 37 115	8421
Aulendiebach	Büdingen	554	06 1 33 003	6471	Bachmehring	Wasserburg a. Inn	499	09 1 54 118	8091
Aulendorf, Stadt	Ravensburg	4 972	08 4 39 111	796	Bachum	Arnsberg	460	05 8 32 411	5759
Aulenhäusen	Oberlahnkreis	248	05 3 37 005	6291	Backemoor	Leer	385	03 6 32 113	2951
Aulfingen	Donauaueschingen	492	08 3 32 113	7711	Backnang, Stadt	Backnang	23 725	08 1 32 116	715
Aulhausen	Rheingaukreis	1 465	06 3 39 002	6221	Bad Abbach, Markt	Kelheim	2 075	09 2 37 116	8403
Aull	Unterlahnkreis	347	07 3 33 114	6251	— Aibling, Stadt	Bad Aibling	7 416	09 1 33 112	8202
Aulzhäusen	Friedberg	341	09 7 34 112	8901	— Berneck i. Fichtelgebirge, Stadt	Bayreuth	3 255	09 4 32 116	8582
Aumenau	Oberlahnkreis	1 207	06 3 37 006	6291	— Bertrich	Cochem	908	07 1 34 303	5582
Aumühle	Herzogtum Lauenburg	3 506	01 1 35 113	2055	— Bocklet	Bad Kissingen	645	09 6 33 115	8733
Aunkirchen	Vilshofen	1 349	09 2 50 119	8359	— Bramstedt, Stadt	Segeberg	6 199	01 1 44 114	2357
Aura a.d. Saale	Hammelburg	679	09 6 39 111	8731	— Ditzgenbach	Göppingen	862	08 1 36 125	7341
— i. Sinngrund	Gemünden a. Main	987	09 6 37 113	8781	— Driburg, Stadt	Höxter	7 898	05 7 36 111	349
Aurach	Feuchtwangen	987	09 5 35 114	8801	— Dürkheim, Stadt	Neustadt an der Weinstraße	12 458	07 5 39 111	6702
Aurau	Schwabach	461	09 5 45 112	8542	— Dürheim	Villingen	3 469	08 3 46 115	7737
Aurich	Vaihingen	689	08 1 48 111	7141	— Eilsen	Schaumburg-Lippe	1 346	03 1 38 120	4963
— Oldendorf	Aurich (Ostfriesland)	1 083	03 5 31 113	2961	— Ems, Stadt	Unterlahnkreis	9 700	07 3 33 115	5427
— (Ostfriesland), Stadt		12 982	03 6 31 112	296	— Essen	Wittlage	2 436	03 5 38 118	4509
Auringen	Main-Taunus-Kreis	937	06 3 36 002	6201	— Friedrichshall, Stadt	Heilbronn	8 582	09 1 38 138	7107
Ausacker	Flensburg	305	01 1 34 112	2395	— Gandersheim, Stadt	Gandersheim	6 113	03 7 33 133	3353
Ausackerholz		303	01 1 34 113	2395	— Godesberg, Stadt	Bonn	65 119	05 3 32 112	532*
Ausbach	Hersfeld	835	06 2 35 005	6431	— Göppingen	Kelheim	766	09 2 37 117	8421
Ausbergen//Dratum	Melle	444	03 5 35 120	4521	— Griesbach	Offenburg	973	08 3 41 124	7601*
Ausbüttel	Gifhorn	281	03 3 34 121	3171	— Grund (Harz), Bergstadt	Zellerfeld	4 152	03 2 41 114	3395
Außernbrünst	Wolfstein	495	09 2 52 113	8391	— Harzburg, Stadt	Wolfenbüttel	11 201	03 7 36 149	3388
Außernzell	Deggendorf	1 346	09 2 32 114	8359	— Heilbrunn	Bad Tölz	1 346	09 1 34 111	8173
Autengrün	Hof	77	09 4 37 111	8671	— Hersfeld, Stadt	Hersfeld	23 004	06 2 35 026	643
Autenhausen	Staffelstein	359	09 4 46 112	8631	— Höhenstadt	Passau	1 001	09 2 43 113	8399
Autenried	Günzburg	531	09 7 36 112	8871	— Hönningen	Neuwied	5 594	07 1 38 251	5462
Außer	Steinburg	173	01 1 45 113	2211	— Homburg v.d.H., Stadt	Obertaunuskreis	37 340	06 3 38 004	638
Auw	Bitburg	223	07 2 32 601	5521	— Honnef am Rhein, Stadt	Siegkreis	15 500	05 3 37 111	534
—	Prüm	367	07 2 34 251	5541	— Imnau	Hechingen	727	08 4 36 136	7451
Avendorf	Lüneburg	345	03 3 37 116	3141	— Kissingen, Stadt		12 865	09 6 12 000	873
—	Oldenburg (Holstein)	889	01 1 38 112	2449	— König	Erbach	3 583	06 1 36 051	6123
Avendshausen	Einbeck	151	03 2 33 113	3351	— Kohlgrub	Garmisch-Partenkirchen	1 858	09 1 41 111	8112
Aventoft	Südtondern	534	01 1 48 114	2261	— Kreuznach, Stadt	Kreuznach	35 101	07 1 36 111	655
Avenwedde	Wiedenbrück	8 528	05 7 42 211	4831	— Krozingen	Müllheim	3 797	08 3 39 131	7812
Averfehrden	Osnabrück	846	03 5 37 117	4501	— Lauterberg im Harz, Stadt	Osterode am Harz	10 118	03 2 39 129	3422
Averhoy	Neustadt am Rübenberge	94	03 1 36 112	3051	— Liebenzell, Stadt	Calw	2 492	08 4 33 160	7267
Averlak	Süderdithmarschen	729	01 1 47 113	2221	— Lipp Springs, Stadt	Paderborn	8 762	05 7 40 111	4792
Axstedt	Wesermünde	930	03 4 37 116	2861	— Meinberg	Detmold	3 165	05 7 33 172	4932
Ay a.d. Iller	Neu-Ulm	2 002	09 7 45 113	7911	— Mergentheim, Stadt	Mergentheim	11 608	08 1 42 135	699
Ayl	Saarburg	757	07 2 35 301	5511	— Münder am Deister, Stadt	Springe	7 680	03 1 39 143	3252
Aystetten	Augsburg	1 265	09 7 31 118	8901	— Münster am Stein	Kreuznach	2 186	07 1 36 112	6552
Azendorf	Kulmbach	428	09 4 39 112	8651	— Nauheim, Stadt	Friedberg	13 431	06 1 37 034	635
<b>B</b>					— Nenndorf	Grafschaft Schaumburg	4 788	03 1 33 160	3052
Baach	Waiblingen	437	08 1 49 112	7151	— Neustadt a.d. Saale, Stadt	Bad Neustadt a.d. Saale	8 755	09 6 34 111	874
Baal	Erkelenz	1 828	05 4 33 211	5141	— Niederbreisig	Ahrweiler	3 180	07 1 31 401	5484
Baalborn	Kaiserslautern	483	07 5 34 112	6751	— Niedernau	Tübingen	522	08 4 45 139	7401
Daar	Ingolstadt	975	09 1 42 112	8077	— Oeynhausen, Stadt	Minden	14 121	05 7 39 112	497
—	Mayen	484	07 1 37 405	5441	— Oldesloe, Stadt	Stormarn	15 988	01 1 46 114	206
Baarsen	Hameln-Pyrmont	480	03 1 34 115	3281	— Orb, Stadt	Gelnhausen	7 299	06 3 33 051	6482
Baasem	Schleiden	517	05 4 36 911	5379	— Peterstal (Renchthal)	Offenburg	2 121	08 3 41 141	7605
Babenhausen	Bielefeld	1 526	05 7 31 311	4801	— Pyrmont, Stadt	Hameln-Pyrmont	14 343	03 1 34 175	328
—, Markt	Illertissen	3 807	09 7 37 112	8943	— Rappena	Sinsheim	3 899	08 2 38 143	6927
—, Stadt	Dieburg	4 583	06 1 35 003	6113	— Rehburg	Nienburg (Weser)	1 234	03 1 37 177	3051
Babensham	Wasserburg a. Inn	386	09 1 54 117	8091	— Reichenhall, Stadt		13 147	09 1 11 000	823
Babing	Vilsbiburg	333	09 2 49 114	8311	— Rippoldsau	Wolfach	1 228	08 3 48 131	7624
Babstadt	Sinsheim	574	08 2 38 113	6921	— Rothenfelde	Osnabrück	2 713	03 5 37 169	4502
Baccum	Lingen	678	03 5 34 116	4451	— Sachsa, Stadt	Osterode am Harz	5 521	03 2 39 139	3423
Bach	Ehingen	235	08 4 34 115	7931	— Salzdorf, Stadt	Hildesheim-Marienburg	6 736	03 2 35 196	3202
—	Neunburg vorm Wald	190	09 3 39 113	8471	— Salzhausen	Büdingen	287	06 1 33 085	6479
—	Oberwesterwaldkreis	269	07 3 31 117	5439	— Salz	Sankt Goar	2 762	07 1 39 251	5404
— a.d. Donau	Regensburg	951	09 3 43 115	8401	— Salzschlirf	Fulda	2 547	06 2 34 123	6427
— und Altenberg	Rottweil	268	08 4 41 114	7231					
Bacharach, Stadt	Sankt Goar	1 983	07 1 39 111	6533					
Bachem	Merzig-Wadern	1 324	10 0 32 511	6641					

Gemeinde	Landkreis	Wohnbevölkerung am 6.6.1961	Statistische Kennziffer	Post- leit- zahl	Gemeinde	Landkreis	Wohnbevölkerung am 6.6.1961	Statistische Kennziffer	Post- leit- zahl
Bad Salzuflen, Stadt	Lemgo	16 575	05 7 37 114	4902	Baiersbrunn	Freudenstadt	9 217	08 4 35 113	7292
— Sassendorf	Soest	3 002	05 8 40 526	4772	Baiersdorf	Riedenburg	192	09 3 44 113	8421
— Schwalbach, Stadt	Untertaunuskreis	5 789	06 3 41 067	6208	—, Stadt	Erlangen	2 976	09 5 34 113	8523
— Schwartau, Stadt	Eutin	15 287	01 1 33 112	2407	Baiershofen	Wertingen	378	09 7 49 114	8871
— Segeberg, Stadt	Segeberg	11 673	01 1 44 115	236	Baiertal	Heidelberg	2 860	08 2 33 113	6909
— Soden am Taunus, Stadt	Main-Taunus-Kreis	7 626	06 3 36 040	6232	Baindlkirch	Friedberg	341	09 7 34 114	8901
— Soden bei Salmünster, Stadt	Schlüchtern	2 357	06 3 40 035	5483	Baindt	Ravensburg	1 503	08 4 39 113	7985
— Sooden-Allendorf, Stadt	Witzenhausen	6 424	06 2 43 043	3437	Baisingen	Horb	776	08 4 37 113	7241
— Steben, Markt	Naila	2 148	09 4 42 111	8675	Baisweil	Kaufbeuren	695	09 7 38 114	8951
— Teinach	Calw	583	08 4 33 200	7267	Baitenhausen	Überlingen	174	08 3 45 115	7779
— Tölz, Stadt	Bad Tölz	12 064	09 1 34 112	817	Bakede	Springe	1 405	03 1 39 116	3251
— Überkingen	Göppingen	1 275	08 1 36 164	7341	Bakerde	Meppen	521	03 5 36 116	4471
— Vilbel, Stadt	Friedberg	14 237	06 1 37 067	6368	Bakum	Melle	1 195	03 5 35 112	452
— Waldsee, Stadt	Ravensburg	6 473	08 4 39 139	7967	—	Vechtra	4 623	03 8 35 111	2849
— Westernkotten	Lippstadt	1 989	05 8 36 329	4781	Balbini, Markt//Neukirchen-	Neunburg vorm Wald	572	09 3 39 134	8461
— Wiessee	Miesbach	4 271	09 1 45 111	8182	Balde	Wittgenstein	303	05 8 42 214	5921
— Wildungen, Stadt	Waldeck	11 210	06 2 42 108	359	Baldern	Aalen	454	08 1 31 115	7081
— Wimpfen, Stadt	Heilbronn	5 117	08 1 38 206	7107	Balderschwang	Sonthofen	202	09 7 48 114	8981
— Windsheim, Stadt	Uffenheim	8 166	09 5 46 183	8532	Baldersheim	Ochsenfurt	469	09 6 50 115	8701
— Wörishofen, Stadt	Mindelheim	7 549	09 7 43 115	8937	Baldingen	Nördlingen	555	09 7 46 117	8861
— Wurzach, Stadt	Wangen	2 788	08 4 47 150	7954	Baldringen	Saarburg	163	07 2 35 351	5504
Badanhausen	Eichstätt	279	09 5 33 115	8831	Balduinstein	Unterlahnkreis	659	07 3 33 116	6251
Badbergen	Bersenbrück	710	03 5 32 118	4574	Balesfeld	Prüm	204	07 2 34 451	5541
Baddeckenstedt	Wolfenbüttel	863	03 7 36 117	3326	Balge	Nienburg (Weser)	285	03 1 37 113	3071
Badem	Bitburg	876	07 2 32 301	5521	Balgheim	Nördlingen	505	09 7 46 118	8861
Baden	Verden	3 506	03 4 36 115	2802	—	Tuttlingen	520	08 4 46 113	7201
— Baden, Stadt		40 029	08 3 11 000	757	Balhorn	Wolfhagen	1 263	06 2 44 004	3501
Badenborn	Bitburg	10	07 2 32 251	552	Balingen, Stadt	Balingen	11 647	08 4 31 111	746
Badendorf	Stommern	400	01 1 46 113	2401	Balje	Stade	1 618	03 4 35 118	2161
Badenhard	Sankt Goar	156	07 1 39 501	5449	Balkhausen	Darmstadt	389	06 1 34 003	6101
Badenhausen	Gandersheim	1 970	03 7 33 116	3361	Balksen	Soest	83	05 8 40 212	4771
Badenheim	Bingen	434	07 4 32 113	6551	Balkum	Bersenbrück	354	03 5 32 119	4551
Badenstedt	Bremervörde	457	03 4 31 116	2149	Balkenberg, Stadt	Buchen	437	08 2 32 113	6961
Badenweiler	Müllheim	3 242	08 3 39 112	7847	Ballendorf	Ulm	509	08 1 47 118	7901
Bächingen a.d. Brenz	Dillingen a.d. Donau	983	09 7 32 115	8881	Ballenhausen	Göttingen	393	03 2 34 113	3401
Bächlingen	Craillsheim	424	08 1 34 112	7183*	Ballern	Merzig-Wadern	817	10 0 32 311	6641
Bäk	Herzogtum Lauenburg	421	01 1 35 114	2418	Ballersbach	Dillkreis	1 190	06 3 32 004	6349
Bälau		172	01 1 35 115	2413	Ballersdorf	Neuburg a.d. Donau	132	09 7 44 113	8859
Bäntorf	Hamelu-Pyrmont	196	03 1 34 116	3251	Ballhausen	Dillingen a.d. Donau	503	09 7 32 116	8881
Bärenbach	Kreuznach	424	07 1 36 251	6581	Ballingshausen	Schweinfurt	334	09 6 51 112	8721
—	Zell (Mosel)	395	07 1 41 252	6541	Ballmershofen	Heidenheim	431	08 1 37 112	7921
— //Bruchweiler	Pirmasens	1 413	07 5 40 112	6749	Ballrechten	Müllheim	479	08 3 39 113	7801
Bärenthal	Sigmaringen	404	08 4 43 113	7201	Ballweiler	Sankt Ingbert	964	10 0 36 111	6671
Bärnau, Stadt	Tirschenreuth	1 998	09 3 47 111	8591	Balmertshofen	Neu-Ulm	101	09 7 45 114	7911
Bärndorf	Kötzing	347	09 2 38 117	8493	Balsbach	Mosbach	326	08 2 36 115	6951
—	Regen	466	09 2 45 112	837*	Baltersweil	Waldshut	301	08 3 47 115	7891
Bärfels	Pegnitz	381	09 4 43 174	8571	Baltersweiler	Sankt Wendel	978	10 0 37 511	6691
Bärnreuth	Bayreuth	231	09 4 32 114	8582	Baltmannsweiler	Eßlingen	1 708	08 1 35 114	7061
Bärnzell	Bogen	168	09 2 31 113	8441	Baltringen	Biberach	554	08 4 32 119	7951
—	Regen	653	09 2 45 113	8372	Baltrum	Norden	794	03 6 33 112	2985
Bärstadt	Untertaunuskreis	647	06 3 41 003	6209	Balve, Stadt	Arnsberg	3 297	05 8 32 214	5983
Bärweiler	Kreuznach	365	07 1 36 501	6571	Balzhausen	Krumbach (Schwaben)	901	09 7 40 114	8909
Bäsch	Bernkastel	333	07 2 31 551	5509	Balzhofen	Bühl	383	08 3 31 113	7581
Baesweiler	Selbkantkreis Geilenkir-				Bamberg//Neu-	Alzey	829	07 4 31 145	6551
	chen-Heinsberg	13 962	05 4 37 211	5112	—, Stadt		74 115	09 4 11 000	86
Bäumenheim//Asbach-	Donauwörth	3 589	09 7 33 113	8854	Bamberg	Überlingen	224	08 3 45 116	7771
Bagband	Aurich (Ostfriesland)	669	03 6 31 114	2951	Bamlach	Müllheim	521	08 3 39 114	7841
Bahlburg	Harburg	316	03 3 35 115	2091	Bammental	Heidelberg	3 671	08 2 33 114	6901
Bahlingen	Emmendingen	2 664	08 3 33 113	7836	Bammersdorf	Forchheim	379	09 4 35 112	8551
Bahlum	Braunschweig	357	03 7 32 114	2819	Banfe	Wittgenstein	1 255	05 8 42 412	5929
Bahnbrücken	Brunschal	462	08 2 31 111	7521	Bangstedt	Aurich (Ostfriesland)	324	03 6 31 115	2971
Bahnsen	Uelzen	229	03 3 39 117	3111	Bankewitz	Uelzen	171	03 3 39 118	3111
Bahra	Mellrichstadt	190	09 6 47 111	8741	Bankholzen	Konstanz	406	08 3 36 113	7761
Bahrdorf	Helmstedt	1 162	03 7 35 113	3331	Bann	Kaiserslautern	1 902	07 5 34 113	6791
Bahrenborstel	Grafschaft Diepholz	694	03 1 31 115	2839	Bannberscheid	Unterwesterwaldkreis	423	07 3 34 113	5431
Bahrendorf	Lüchow-Dannenberg	139	03 3 36 111	3149	Bannerod	Lauterbach	156	06 1 40 004	6421
Bahrenfleth	Seinburg	691	01 1 45 114	2211*	Bannesdorf	Oldenburg (Holstein)	1 313	01 1 38 113	2449
Bahrenhof	Segeberg	262	01 1 44 201	2061	Bannetzel	Celle	229	03 3 32 116	3101
Baierfurt	Ravensburg	4 337	08 4 39 112	7982	Bannholz	Waldshut	348	08 3 47 116	7891
Baierbach	Vilsbiburg	609	09 2 49 115	8311	Bannleben	Wolfenbüttel	295	03 7 36 118	3339
Baierberg	Fürstenfeldbruck	141	09 1 40 116	8901	Banteln	Alfeld (Leine)	2 123	03 2 31 114	3211
Baierbrunn	Wolfratshausen	1 670	09 1 56 114	8021	Bantorf	Hannover	995	03 1 35 116	3011
Baiereck	Göppingen	283	08 1 36 116	7061	Banzau	Lüchow-Dannenberg	69	03 3 36 112	3114
Baierfeld	Donauwörth	128	09 7 33 115	8851	Banzenweiler	Feuchtwangen	312	09 5 35 115	8805
Baiergrün	Naila	266	09 4 42 112	8671	Barbara//Sankt	Saarlouis	685	10 0 35 919	6631
Baiern	Ebersberg	1 050	09 1 37 113	8019	Barbecke	Wolfenbüttel	679	03 7 36 119	3321
Baiernrain	Wolfratshausen	531	09 1 56 115	8151	Barbelroth	Bergzabern	440	07 5 31 114	6749
					Barbing	Regensburg	1 403	09 3 43 116	8401



Gemeinde	Landkreis	Wohnbevölkerung am 6.6.1961	Statistische Kennziffer	Postleitzahl	Gemeinde	Landkreis	Wohnbevölkerung am 6.6.1961	Statistische Kennziffer	Postleitzahl
Barbis	Osterode am Harz	2 611	03 2 39 111	3421	Barthelmesaurach	Schwabach	503	09 5 45 113	8541
Barchel	Bremervörde	538	03 4 31 117	2141	Bartholomä	Schwäbisch Gmünd	1 415	08 1 45 113	7071
Bardel	Grafschaft Bentheim	444	03 5 33 115	4444	Bartolfelde	Osterode am Harz	1 162	03 2 39 112	3421
Bardenbach	Merzig-Wadern	875	10 0 32 811	6619	Bartshausen	Gandersheim	184	03 7 33 117	3351
Bardenberg	Aachen	5 887	05 4 31 116	5124	Berum	Lüneburg	277	03 3 37 122	3141
Barderup	Flensburg	289	01 1 34 114	2391	—	Uelzen	552	03 3 39 122	3119
Bardowick, Flecken	Lüneburg	3 543	03 3 37 117	3143	Barver	Grafschaft Diepholz	1 301	03 1 31 118	2841
Bardüttendorf	Herford	1 141	05 7 35 811	4901	Barwedel	Gifhorn	729	03 3 34 123	3181
Barenburg, Flecken	Grafschaft Diepholz	989	03 1 31 116	2839	Barweiler	Ahrweiler	347	07 1 31 303	5489
Barendorf	Lüneburg	461	03 3 37 118	3141	Basbeck	Land Hadeln	2 472	03 4 32 116	217
Barfelde	Alfeld (Leine)	916	03 2 31 115	3211	Basberg	Daun	127	07 2 33 402	5531
Barförde	Lüneburg	146	03 3 37 119	2059	Basdahl	Bremervörde	621	03 4 31 119	2141
Barg	Flensburg	127	01 1 34 115	2393	Basdorf	Frankenberg	347	06 2 32 006	3541
Bargau	Schwäbisch Gmünd	1 845	08 1 45 112	7071	Basedow	Herzogtum Lauenburg	265	01 1 35 116	2059
Bargdorf	Uelzen	175	03 3 39 119	3119	Basse	Neustadt am Rübenberge	481	03 1 36 113	3051
Barge	Leer	78	06 3 32 114	2919	Bassen	Verden	1 738	03 4 36 118	2801
Bargen	Konstanz	242	08 3 36 114	7701	Bassenheim	Koblenz	2 025	07 1 35 301	5401
—	Schleswig	251	01 1 43 113	2371	Bassum, Stadt	Grafschaft Hoya	6 570	03 1 32 118	283
—	Sinsheim	701	08 2 38 114	6921	Bastheim	Mellrichstadt	731	09 6 47 112	8741
— //Rehm-Flehe-	Norderdithmarschen	562	01 1 37 153	2241	Basthorst	Herzogtum Lauenburg	435	01 1 35 117	2051
Bargenstedt	Süderdithmarschen	706	01 1 47 114	2221	Basum-Sussum	Bersenbrück	403	03 5 32 120	4559
Bargfeld	Celle	246	03 3 32 117	3101	Batenhorst	Wiedenbrück	1 381	05 7 42 411	4832
—	Rendsburg	356	01 1 42 117	2356	Batensen	Uelzen	145	03 3 39 123	3111
—	Uelzen	256	03 3 39 120	3111	Bathorn//Hoogstede-	Grafschaft Bentheim	1 152	03 5 33 145	4459
—Stegen	Stormarn	1 114	01 1 46 115	2061	Batten	Fulda	346	06 2 34 007	6411
Bargstall	Rendsburg	165	01 1 42 118	2371	Battenberg	Frankenthal (Pfalz)	250	07 5 32 114	6719
Bargstedt		631	01 1 42 119	2371	— (Eder), Stadt	—	1 848	06 2 32 007	3559
—	Stade	904	03 4 35 119	2161	Battenfeld	Frankenberg	729	06 2 32 008	3559
Bargteheide	Stormarn	5 730	01 1 46 116	2072	Battenhausen	—	280	06 2 32 009	3591
Bargum	Husum	636	01 1 36 116	2251	Battweiler	Zweibrücken	550	07 5 43 112	6661
Barienrode	Hildesheim-Marienburg	379	03 2 35 117	3201	Batzenhofen	Augsburg	698	09 7 31 119	8901
Barig-Selbenhausen	Oberlahnkreis	467	06 3 37 007	6291	Barzhausen	Parsberg	670	09 3 42 113	8431
Bark	Segeberg	634	01 1 44 116	2361	Baudenbach, Markt	Neustadt a.d. Aisch	456	09 5 41 114	8531
Barkau//Klein	Plön	211	01 1 41 150	2309	Bauerbach	Karlsruhe	1 043	08 2 34 112	7519
Barkelsby	Eckernförde	1 548	01 1 31 115	2331	—	Marburg	532	06 2 39 009	3551
Barkenholm	Norderdithmarschen	233	01 1 37 111	2241	Bauernheim	Friedberg	268	06 1 37 002	6361
Barkhausen	Bremervörde	255	03 4 31 118	2142	Bauhaus	Rotenburg	232	06 2 41 003	6441
—	Büren	154	05 7 32 312	4791	Bauler	Ahrweiler	72	07 1 31 304	5489
—	Detmold	285	05 7 33 118	4931	—	Bitburg	174	07 2 32 402	5529
—	Melle	346	03 5 35 113	4521	Baum, gemfr. Gebiet	Schaumburg-Lippe	145	03 1 38 511	4961
—	Wittlage	344	03 5 38 111	4509	Baumbach	Rotenburg	828	06 2 41 004	6441
— a.d. Porta	Minden	4 106	05 7 39 211	4954	—	Unterwesterwaldkreis	1 765	07 3 34 114	5412
Barkhorst	Stormarn	347	01 1 46 117	2061	Baumerlenbach	Öhringen	374	08 1 44 112	7101
Barksen	Grafschaft Schaumburg	334	03 1 33 117	3251	Baumgarten	Dillingen a.d. Donau	175	09 7 32 117	8871
Barl//Föhnden	Segeberg	200	01 1 44 128	2211	—	Freising	517	09 1 39 118	8051
Barlissen	Münden	253	03 2 37 111	3511	—	Pfarrkirchen	1 075	09 2 44 113	8341
Barlo	Borken	1 490	05 5 33 411	4291	Baumholder//Gutsbezirk	—	422	07 1 33 951	6587*
Barlt	—	626	01 1 47 115	2221	—, Stadt	Birkenfeld	4 650	07 1 33 201	6587*
Barlter Alten- und Neuen-	Süderdithmarschen	—	—	—	Baunach, Stadt	Ebern	1 833	09 6 36 115	8601
deich		443	01 1 47 116	2221	Bauscheid	Neuwied	49	07 1 38 603	5419
Barne	Verden	1 735	03 4 36 116	3091	Bausenheim	Groß-Gerau	1 914	06 1 39 003	6091
Barmen	Jülich	1 109	05 4 34 511	5171	Bauschlott	Pforzheim	987	08 2 37 111	7531
Barmissen	Plön	169	01 1 41 112	2309	Bausen	Lüchow-Dannenberg	48	03 3 36 113	3131
Barneke	Helmstedt	813	03 7 35 114	3331	Bausendorf	Wittlich	794	07 2 37 201	5561
Barmstedt, Stadt	Pinneberg	7 921	01 1 39 112	2202	Bausenhagen	Unna	338	05 9 41 213	5759
Barnhausen	Halle (Westf.)	864	05 7 34 211	4801	Baustert	Bitburg	434	07 2 32 552	5521
Barnitz//Groß	Stormarn	230	01 1 46 132	2061	Baustetten	Biberach	902	08 4 32 120	7959
— //Klein		91	01 1 46 149	2061	Baven	Celle	801	03 3 32 118	3101
Barnsen	Uelzen	179	03 3 39 121	3111	Bavendorf	Lüneburg	157	03 3 37 123	3149
Barnstedt	Lüneburg	493	03 3 37 120	3141	Bavenhausen	Lemgo	758	05 7 37 122	4921
—	Verden	112	03 4 36 117	3091	Bavenstedt	Hildesheim-Marienburg	821	03 2 35 119	3201
Barnstorf	Gifhorn	564	03 3 34 122	3181	Bawinkel	Lingen	684	03 5 34 117	4454
—	Wolfenbüttel	495	03 7 36 120	3339	Bayerbach	Griesbach i. Rottal	1 285	09 2 36 113	8399*
—, Flecken	Grafschaft Diepholz	3 828	03 1 31 117	2847	— b. Ergoldsbach	Mallersdorf	805	09 2 42 114	8301
Barnten	Hildesheim-Marienburg	1 396	03 2 35 118	3201	Bayerdrilling	Neuburg a.d. Donau	537	09 7 44 114	8851
Barntrup, Stadt	Lemgo	4 191	05 7 37 111	4924	Bayerfeld-Steckweiler	Rockenhausen	570	07 5 41 114	6761
Barrien	Grafschaft Hoya	2 779	03 1 32 117	2819*	Bayerisch Eisenstein	Regen	1 530	09 2 45 118	8371
Barrigsen	Hannover	222	03 1 35 117	3051	— Gmain	Berchtesgaden	2 277	09 1 35 114	8232
Barsbek	Plön	474	01 1 41 113	2301	Bayersoiern	Schongau	788	09 1 50 113	8111
Barsbüttel	Stormarn	3 043	01 1 46 118	2	Bayersried	Marktoberdorf	398	09 7 41 113	8949*
Barsfleth	Süderdithmarschen	275	01 1 47 117	2221	— Ursberg	Krumbach (Schwaben)	2 645	09 7 40 115	8909
Barsinghausen	Hannover	11 476	03 1 35 118	3013	Bayreuth, Stadt	—	61 835	09 4 12 000	858
Barskamp	Lüneburg	850	03 3 37 121	3149	Bayrischzell	Miesbach	1 719	09 1 45 112	8163*
Barfel	Cloppenburg	7 275	03 8 32 112	2919	Bebelsheim	Sankt Ingbert	730	10 0 36 311	6671
Barstede	Aurich (Ostfriesland)	386	03 6 31 116	2961	Bebenhausen	Illertissen	358	09 7 37 113	8909
Bartelsdorf	Rotenburg (Hannover)	512	03 4 34 113	2139	—	Tübingen	440	08 4 45 112	7401
Bartenstein, Stadt	Crailsheim	664	08 1 34 113	7181	Rebensee	Segeberg	290	01 1 44 117	2361
Barterode	Northeim	1 033	03 2 38 115	3401	Beber	Springe	447	03 1 39 117	3251

Gemeinde	Landkreis	Wohnbevölkerung am 6.6.1961	Statistische Kennziffer	Postleitzahl	Gemeinde	Landkreis	Wohnbevölkerung am 6.6.1961	Statistische Kennziffer	Postleitzahl
Beberbeck	Hofgeismar	512	06 2 36 002	3521	Beienheim	Friedberg	919	06 1 37 003	6361
Bebra, Stadt	Rotenburg	7 549	06 2 41 005	644	Beienrode	Braunschweig	418	03 7 32 115	3301
Becheln	Loreleykreis	606	07 3 32 112	5409	—	Gifhorn	601	03 3 34 125	3331
Bechen	Rheinisch-Bergischer Kreis	2 223	05 3 36 311	5075	—	Göttingen	280	03 2 34 114	3401
Bechenheim	Alzey	373	07 4 31 114	6509	Beiersdorf b. Coburg	Coburg	837	09 4 33 115	8631
Becherbach	Kreuznach	467	07 1 36 252	6571	Beiershausen	Hersfeld	218	06 2 35 006	6431
— /Pfalz	Kusel	539	07 5 36 117	6761	Beierstedt	Helmstedt	771	07 3 35 115	3339
Bechhofen	Zweibrücken	1 665	07 5 43 113	6791	Beifels	Bitburg	—	07 2 32 201	5521
— b. Windsbach	Ansbach	147	09 5 31 115	8806	Beihingen	Calw	416	08 4 33 120	7271
—, Markt	Feuchtwangen	2 271	09 5 35 116	8802	— am Neckar	Ludwigsburg	3 020	08 1 41 113	7141
Bechingen	Ehingen	131	08 4 34 116	7941	Beikheim	Kronach	289	09 4 38 112	8621
Bechlingen	Wetzlar	429	06 3 43 007	6331	Beilingen	Bitburg	434	07 2 32 602	5521
Bechterdissen	Lemgo	1 454	05 7 37 123	4811	Beilngries, Stadt	Beilngries	3 334	09 3 32 115	8432
Bechtersbohl	Waldshut	219	08 3 47 117	7891	Beilstein	Dillkreis	1 164	06 3 32 005	6349
Bechthall	Weißenburg i. Bay.	81	09 5 47 113	8831	—	Zell (Mosel)	227	07 1 41 352	5591
Bechtheim	Untertaunuskreis	408	06 3 41 004	6271	—, Stadt	Heilbronn	2 338	08 1 38 115	7141*
—	Worms	1 901	07 4 34 113	6521	Beimbach	Crailsheim	471	08 1 34 114	7187
Bechtoldswiler	Hechingen	250	08 4 36 111	7451	Beimerstetten	Ulm	1 217	08 1 47 119	7901
Bechtolsheim	Alzey	1 385	07 4 31 115	6509	Beinberg	Calw	274	08 4 33 121	7261
Bechtsbüttel	Gifhorn	443	03 3 34 124	3301*	Beindersheim	Frankenthal (Pfalz)	1 265	07 5 32 115	6711
Bechtsrieth	Neustadt a.d. Waldnaab.	361	09 3 40 113	8481	Beinhausen	Daun	85	07 2 33 201	5569
Beckdorf	Stade	584	03 4 35 120	2151	Beinhorn	Burgdorf	107	03 3 31 117	3161
Becke	Iserlohn	1 159	05 8 35 311	587	Beiningen	Ulm	228	08 1 47 120	7901
Beckedorf	Celle	636	03 3 32 119	3101	Beinstein	Waiblingen	2 295	08 1 49 113	7051
—	Grafschaft Schaumburg	1 376	03 1 33 118	3051	Beiseforth	Melsungen	1 042	06 2 40 006	3509
—	Harburg	407	03 3 35 116	2101	Beizkofen	Saulgau	641	08 4 42 116	7969
—	Osterholz	1 099	03 4 33 113	282	Bekdorf	Steinburg	103	01 1 45 116	2211
Beckeln	Grafschaft Hoya	437	03 1 32 119	2831	Bekhof	—	41	01 1 45 117	2211
Beckingen	Merzig-Wadern	4 065	10 0 32 211	6639	Bekmünde	—	279	01 1 45 118	2211
Becklingen	Celle	305	03 3 32 120	3041	Bekond	Trier	552	07 2 36 351	5559
Beckstein	Tauberbischofsheim	378	08 2 39 113	6971	Bekum	Peine	233	03 2 40 114	3151
Beckstetten	Kaufbeuren	265	09 7 38 115	8939	Belau	Lüchow-Dannenberg	57	03 3 36 115	3134
Beckum	Arnsberg	1 005	05 8 32 215	5759	—	Plön	457	01 1 41 114	2321*
—, Kirchspiel	Beckum	4 114	05 5 32 311	472	Beidorf	Rendsburg	411	01 1 42 120	2211*
—, Stadt	—	20 568	05 5 32 112	472	Belecke, Stadt	Arnsberg	4 493	05 8 32 612	4785
Bedburdyck	Breidenbroich	4 701	05 1 34 114	4041	Belg	Zell (Mosel)	191	07 1 41 253	5581
Bedburg, Stadt	Bergheim (Erf)	9 090	05 3 31 211	5152	Belgweiler	Simmern	237	07 1 40 402	6541
Beddelhausen	Wittgenstein	464	05 8 42 215	5921	Belitz	Lüchow-Dannenberg	37	03 3 36 116	3131
Bedekaspel	Aurich (Ostfriesland)	194	03 6 31 117	2961	Belke-Steinbeck	Herford	1 189	05 7 35 211	4904
Bedekesa, Flecken	Wesermünde	2 899	03 4 37 117	2852	Bell	Mayen	1 041	07 1 37 501	5441
Bedernau	Mindelheim	731	09 7 43 116	8949	— (Hunsrück)	Simmern	406	07 1 40 252	5449
Bedersdorf	Saarlouis	183	10 0 35 911	6631	Bellamont	Biberach	511	08 4 32 121	7951
Bedesbach	Kusel	642	07 5 36 118	6799	Belle	Detmold	1 052	05 7 33 119	4931
Beeck	Selbkantkreis Geilenkirchen-Heinsberg	519	05 4 37 611	5141	Bellen	Rotenburg (Hannover)	54	03 4 34 114	2131
Beedenbostel	Celle	900	03 3 32 121	3101	Bellenberg	Detmold	231	05 7 33 121	4931
Beedenkirchen	Bergstraße	504	06 1 32 004	6101	—	Illertissen	1 927	09 7 37 114	7919
Beelen	Warendorf	3 545	05 5 40 211	4413	Beller	Höxter	221	05 7 36 311	3491
Beenhausen	Rotenburg	247	06 2 41 006	6431	Bellersdorf	Wetzlar	277	06 3 43 008	6331
Beerbach	Lauf a.d. Pegnitz	231	09 5 40 111	8501	Bellersen	Höxter	608	05 7 36 312	3471
—	Neustadt a.d. Aisch	317	09 5 41 115	8531	Bellershausen	Rothenburg ob der Taub.	184	09 5 43 113	8801
—	Schwabach	196	09 5 45 114	8541	Bellersheim	Gießen	896	06 1 38 007	6301
— //Nieder-	—	1 301	06 1 34 024	6101	Bellheim	Germersheim	5 658	07 5 33 111	6729
— //Ober-	Darmstadt	1 062	06 1 34 027	6101	Bellingen	Müllheim	564	08 3 39 115	7841
Beerfelden, Stadt	—	3 139	06 1 36 004	6124	—	Oberwesterwaldkreis	377	07 3 31 118	5439
Beerfurth//Kirch-	Erbach	359	06 1 36 048	6101	Bellings	Schlichtern	509	06 3 40 004	6491
— //Pfaffen-	—	603	06 1 36 071	6101	Bellmuth	Büdingen	144	06 1 33 004	6479
Beerlage	Coesfeld	1 292	05 5 34 211	4425	Bellnhausen	Biedenkopf	201	06 3 31 003	3569
Beesem	Lüchow-Dannenberg	94	03 3 36 114	3131	—	Marburg	368	06 2 39 010	3551
Beesten	Lingen	1 105	03 5 34 118	4441	Bellscheid	Prüm	56	07 2 34 551	5529
Beffendorf	Rottweil	705	08 4 41 115	7239	Bellscheidt//Homberg-Bracht-	Düsseldorf-Mettmann	1 880	05 1 32 412	4031
Bega	Lemgo	1 179	05 7 37 124	4921	Belm	Osnabrück	1 713	05 5 37 118	4501
Behla	Donauwiesingen	290	08 3 32 114	7711	Belmbrach	Schwabach	1 413	09 5 45 115	8542
Behlendorf	Herzogtum Lauenburg	379	01 1 35 118	2411	Belsen	Celle	166	03 3 32 122	3103
Behlingen	Krumbach (Schwaben)	470	09 7 40 116	8871	Belsenberg	Künzelsau	426	08 1 39 115	7119
Behmhussen	Süderdithmarschen	321	01 1 47 118	2226	Beltershain	Gießen	433	06 1 38 008	6301
Behningen	Soltau	129	03 3 38 113	3041	Beltershausen	Marburg	630	06 2 39 011	3551
Behrendorf	Husum	469	01 1 36 117	2251	Beltheim	Simmern	650	07 1 40 253	5449
Behrensens	Hameln-Pyrmont	477	03 1 34 117	3251	Belum	Land Hadeln	707	03 4 32 117	2179
—	Northem	332	03 2 38 116	3411	Belzheim	Nördlingen	361	09 7 46 119	8861
Behringen	Soltau	682	03 3 38 114	3041	Bemerode	Hannover	3 990	03 1 35 119	3011
Behringersdorf	Lauf a.d. Pegnitz	3 278	09 5 40 112	8501	Bempflingen	Nürtingen	1 961	08 1 43 114	7445
Behringersmühle	Pegnitz	439	09 4 43 112	8551	Bendestorf	Harburg	1 021	03 3 35 117	2106
Behrste	Stade	207	03 4 35 121	2141	Bendfeld	Plön	253	01 1 41 115	2301
Beidenfleth	Steinburg	962	01 1 45 115	2211	Bendingbostel	Verden	390	03 4 36 119	3091
Beidl	Tirschenreuth	357	09 3 47 112	8591*	Bendorf	Rendsburg	534	01 1 42 121	2211
Beienbach	Siegen	202	05 8 39 713	5901	—, Stadt	Koblenz	14 018	07 1 35 111	5413

Gemeinde	Landkreis	Wohnbevölkerung am 6.6.1961	Statistische Kennziffer	Post- leitzahl	Gemeinde	Landkreis	Wohnbevölkerung am 6.6.1961	Statistische Kennziffer	Post- leitzahl
Benediktbeuern	Bad Tölz	2 049	09 1 34 113	8174	Berge	Ennepe-Ruhr-Kreis	1 216	05 9 34 612	5821
Benefeld	Fallingb.ostel	2 717	03 3 33 115	3034	—	Fritzlar-Homburg	339	06 2 33 004	3589
Benfe	Wittgenstein	337	05 8 42 311	5927	—	Grafschaft Bentheim	147	03 5 33 117	4459
Bengel	Wittlich	957	07 2 37 202	5561	—	Lingen	651	03 5 34 119	4441
Bengen	Ahrweiler	376	07 1 31 551	5481	—	Lippstadt	570	05 8 36 214	4783
Bengendorf	Hersfeld	100	06 2 35 007	6431	—	Unna	3 686	05 9 41 412	4701
Benhausen	Paderborn	905	05 7 40 212	4791	—	Witzenhausen	209	06 2 43 003	3431
Benitz	Gifhorn	132	03 3 34 126	3121	Bergede	Soest	134	05 8 40 511	4771
Benk	Bayreuth	568	09 4 32 115	8581	Bergel, Markt	Uffenheim	1 379	09 5 46 114	8801
Benkel	Verden	81	03 4 36 120	2131	Bergen	Birkenfeld	439	07 1 33 401	6571
Benkhausen	Waldeck	136	06 2 42 010	3541	—	Merzig-Wadern	486	10 0 32 411	6619
Bennebek//Alt	Schleswig	312	01 1 43 112	2371*	—	Neuburg a.d. Donau	328	09 7 44 115	8859
— //Klein		613	01 1 43 163	2371	—	Traunstein	1 944	09 1 53 113	8221*
Benneimühlen	Burgdorf	292	03 3 31 118	3001	—	Weißenburg i. Bay.	399	09 5 47 114	8831
Bennhausen	Kirchheimbolanden	136	07 5 35 112	6761	— (Dumme)	Lüchow-Dannenberg	1 080	03 3 36 117	3134
Benniehausen	Göttingen	353	03 2 34 115	3401	— - Enkheim	Hanau	10 158	06 3 34 001	6
Bennien	Melle	1 364	03 5 35 114	4982	—, Stadt	Celle	5 291	03 3 32 123	3103
Bennigsen	Springe	2 859	03 1 39 118	3001	Bergendorf	Neuburg a.d. Donau	128	09 7 44 116	8851
Benningen	Ludwigsburg	2 821	08 1 41 114	7141	Bergenhäusen	Simmern	128	07 1 40 404	6541
—	Memmingen	1 528	09 7 42 114	8941	Bergenhäusen	Schleswig	816	01 1 43 115	2381
Benninghausen	Lippstadt	1 746	05 8 36 311	4781	Bergenstein	Illertissen	110	09 7 37 115	7919
Bensberg, Stadt	Rheinisch-Bergischer Kreis	29 989	05 3 36 111	506	Bergenweiler	Heidenheim	275	08 1 37 113	7921
Bensen	Grafschaft Diepholz	197	03 1 31 119	2831	Bergern	Deggendorf	406	09 2 32 115	8371
—	Grafschaft Schaumburg	394	03 1 33 119	3251	Bergewörden	Norderdithmarschen	47	01 1 37 112	2246
Bensersiel	Wittmund	573	03 6 34 115	2941	Bergfeld	Helmstedt	616	03 7 35 116	3181
Bensheim, Stadt	Bergstraße	24 060	06 1 32 005	614	Bergfelden	Horb	1 027	08 4 37 114	7241
Benstabben	Stormarn	151	01 1 46 119	2061	Bergfreiheit	Waldeck	263	06 2 42 011	3591
Benstorf	Hameln-Pyrmont	938	03 1 34 118	3211	Bergham	Vilsbiburg	390	09 2 49 116	8315
Bensteler	Beckum	1 617	05 5 32 411	4721	Berghaselbach	Freising	264	09 1 39 119	8053
Benterode	Münden	642	03 2 37 112	3511	Berghaupten	Offenburg	1 788	08 3 41 111	7611
Bentfeld	Büren	659	05 7 32 512	4791	Berghausen	Halle (Westf.)	524	05 7 34 212	4801
Benthe	Hannover	1 811	03 1 35 120	3011	—	Karlsruhe	4 647	08 2 34 113	7501
Bentheim, Stadt	Grafschaft Bentheim	6 702	03 5 33 116	4442	—	Mainburg	183	09 2 41 116	8301
Bentierode	Gandersheim	274	03 7 33 118	3351	—	Meschede	1 286	05 8 37 411	5949
Bentorf	Lemgo	819	05 7 37 125	4971	—	Riedenburg	126	09 3 44 114	8421
Bentrop	Unna	390	05 9 41 214	5759	—	Speyer	2 269	07 5 42 111	6725
Benstrup	Detmold	466	05 7 33 122	4931	—	Unterlahnkreis	214	07 3 33 117	5429
Bentstreek	Wittmund	437	03 6 34 173	2951	—	Wetzlar	838	06 3 43 009	6331
Benzen	Fallingb.ostel	212	03 3 33 116	3031	—	Wittgenstein	1 154	05 8 42 216	5922
Benzendorf	Lauf a.d. Pegnitz	161	09 5 40 113	8561	Bergheim	Augsburg	1 151	09 7 31 120	8901
Benzenzimmern	Aalen	226	08 1 31 116	7081	—	Büdingen	530	06 1 33 005	6471
Benzingen	Sigmaringen	843	08 4 43 114	7471	—	Dillingen a.d. Donau	633	09 7 32 118	8881
Benweiler	Simmern	156	07 1 40 403	6541	—	Höxter	1 006	05 7 36 811	3281
Benzen	Verden	380	03 4 36 121	3091	—	Melsungen	326	06 2 40 007	3509
Beratzhausen, Markt	Parsberg	2 149	09 3 42 114	8411	—	Neuburg a.d. Donau	470	09 7 44 117	8859
Berau	Waldshut	556	08 3 47 118	7891	—	Waldeck	830	06 2 42 012	3591
Berching, Stadt	Beilngries	2 617	09 3 32 116	8434	— (Erft), Stadt	Bergheim (Erft)	8 631	05 3 31 311	515
Berchtesgaden, Markt	Berchtesgaden	4 795	09 1 35 115	824	— //Langen-	Büdingen	937	06 1 33 056	6451
Berchum	Iserlohn	1 234	05 8 35 211	5801	— //Vussem-	Schleiden	644	05 4 36 816	5351
Berdum	Wittmund	428	03 6 34 116	2941	Berghofen	Frankenberg	384	06 2 32 010	3559
Bereborn	Mayen	151	07 1 37 302	5441	—	Landshut	326	09 2 40 117	8311
Berel	Wolfenbüttel	495	03 7 36 121	3321	Berghülen	Ulm	981	08 1 47 121	7901
Berenbach	Mayen	165	07 1 37 303	5441	Bergisch Gladbach, Stadt	Rheinisch-Bergischer Kreis	41 902	05 3 36 112	507
Berenbostel	Neustadt am Rübenberge	4 312	03 1 36 114	3001	— Neukirchen, Stadt	Rhein-Wupper-Kreis	4 733	05 1 39 111	5674
Berenbrock	Lippstadt	281	05 8 36 312	4781	Bergkamen	Unna	13 149	05 9 41 312	4619
Berend	Schleswig	521	01 1 43 114	2381	Bergkirchen	Dachau	514	09 1 36 116	8061*
Berensch-Arensch	Land Hadeln	466	03 4 32 118	2191	—	Schaumburg-Lippe	295	03 1 38 116	3051
Berfa	Ziegenhain	754	06 2 45 005	6321	Berglangenbach	Birkenfeld	593	07 1 33 301	6589
Berg	Ahrweiler	816	07 1 31 253	5481	Berglern	Erding	1 007	09 1 38 113	8059
—	Donauwörth	814	09 7 33 116	885	Berglicht	Bernkastel	535	07 2 31 552	5509
—	Ehingen	385	08 4 34 117	7931	Bergmatting	Kelheim	175	09 2 37 118	8411
—	Hof	764	09 4 37 112	8671	Bergnassau-Scheuern	Unterlahnkreis	1 602	07 3 33 118	5409
—	Mainburg	260	09 2 41 115	8301*	Bergnersreuth	Wunsiedel	238	09 4 47 113	8591
—	Neu-Ulm	308	09 7 45 115	7911	Bergnetsreuth	Neustadt a.d. Waldnaab	138	09 3 40 114	8485
—	Ravensburg	2 007	08 4 39 114	7981	Bergneustadt, Stadt	Oberbergischer Kreis	9 276	05 3 35 111	5283
—	Loreleykreis	155	07 3 32 113	5429	Bergöschingen	Waldshut	183	08 3 47 119	7891
—	Schleiden	257	05 4 36 611	5351	Bergtheinfeld	Schweinfurt	3 511	09 6 51 113	8722
—	Starnberg	2 288	09 1 52 113	8131	Bergrothenfels	Lohr a. Main	556	09 6 45 111	8771
—	Wasserburg a. Inn	405	09 1 54 119	809*	Bergshausen	Kassel	1 492	06 2 38 003	3501
— b. Neumarkt i.d. OPf.	Neumarkt i.d. OPf.	1 331	09 3 38 113	8431	Bergstein	Düren	771	05 4 32 911	5161
— i. Gau	Schrobenhausen	1 191	09 1 51 114	8899*	Bergstetten	Parsberg	214	09 3 42 115	8411
— (Pfalz)	Germersheim	1 371	07 5 33 112	6729*	Bergswick	Rees	104	05 1 38 511	4242
Bergalingen	Säckingen	258	08 3 43 112	7881	Bergtheim	Neustadt a.d. Aisch	132	09 5 41 116	8531
Bergatreute	Ravensburg	1 745	08 4 39 115	7961	—	Würzburg	1 302	09 6 52 112	8702
Bergdorf	Schaumburg-Lippe	388	03 1 38 115	4967	Berg-Thuir	Düren	549	05 4 32 752	5161
Berge	Bersenbrück	1 363	03 5 32 121	4576	Bergweiler	Sankt Wendel	556	10 0 37 711	6611
—	Brilon	133	05 8 33 411	5789	—	Wittlich	598	07 2 37 502	5561

Gemeinde	Landkreis	Wohnbevölkerung am 6.6.1961	Statistische Kennziffer	Post- leitzahl	Gemeinde	Landkreis	Wohnbevölkerung am 6.6.1961	Statistische Kennziffer	Post- leitzahl
Bergzabern, Stadt	Bergzabern	5 311	07 5 31 115	6748	Bernstein a. Wald	Naila	607	09 4 42 113	8671
Berich//Neu-	Waldeck	253	06 2 42 071	3549	Bernte	Lingen	256	03 5 34 120	4441
Beringhausen	Brilon	967	05 8 33 511	5799	Berod b. Hachenburg	Oberwesterwaldkreis	550	07 3 31 119	5231
Beringstedt	Rendsburg	713	01 1 42 122	2211	— b. Wallmerod		360	07 3 31 120	5431
Berk	Schleiden	469	05 4 36 912	5379	Berolzheim	Buchen	643	08 2 32 114	6961
Berka	Northeim	862	03 2 38 117	3411	—	Uffenheim	147	09 5 46 115	8531
Berkach	Groß-Gerau	487	06 1 39 004	6081	— Markt//Markt	Gunzenhausen	1 323	09 5 37 141	8831
Berkel//Groß	Hameln-Pyrmont	2 762	03 1 34 137	3251	Berresheim	Mayen	305	07 1 37 407	5441
— //Klein		1 768	03 1 34 156	3251	Berscheid	Bitburg	78	07 2 32 504	5529
Berkenthin	Herzogtum Lauenburg	1 134	01 1 35 119	2419	Berschweiler	Ottweiler	962	10 0 33 212	6689
Berkheim	Biberach	1 496	08 4 32 122	7951	— bei Baumholder	Birkenfeld	638	07 1 33 302	6589
—	Eßlingen	4 613	08 1 35 115	7301	— bei Kirm		287	07 1 33 402	6571
Berkhof	Burgdorf	677	03 3 31 119	3001	Bersenbrück, Stadt	Bersenbrück	3 600	03 5 32 122	4558
Berklingen	Wolfenbüttel	365	03 7 36 122	3341	Bersrod	Gießen	616	06 1 38 009	6301
Berkoth	Bitburg	121	07 2 32 503	5529	Berßen//Groß	Meppen	683	03 5 36 131	4471
Berkum	Bonn	818	05 3 32 711	5321	— //Klein		692	03 5 36 150	4471
—	Perne	194	03 2 40 115	3151	Berstadt	Büdingen	1 294	06 1 33 006	6361
Berlebeck	Detmold	1 932	05 7 33 123	4931	Bertelsdorf	Coburg	525	09 4 33 116	8631
Berleburg, Stadt	Wittgenstein	6 351	05 8 42 111	592	Bertholdsdorf	Ansbach	230	09 5 31 117	8541
Berlepsch-Ellerode	Witzenhausen	137	06 2 43 004	3431	Bertoldsheim	Neuburg a.d. Donau	600	09 7 44 118	8859
Berlethzof	Parsberg	255	09 3 42 116	8416	Bertoldshofen	Marktobersdorf	779	09 7 41 115	8951
Berlichingen	Künzelsau	828	08 1 39 116	7109	Bertrich//Bad	Cochem	908	07 1 34 303	5582
Berlin (West), Stadt		2 197 408	11 0 00 000	1	Berum		125	03 6 33 113	2984
Berlingen	Daun	220	07 2 33 251	5531	Berumbur	Norden	1 357	03 6 33 114	2981
Berlingsen	Soest	197	05 8 40 411	4771	Berumerfehn		1 524	03 6 33 115	2981
Bermatingen	Ulm	922	08 1 47 122	7901	Berus	Saarlouis	1 916	10 0 35 212	6631
Bermatingen	Überlingen	1 335	08 3 45 117	7779	Berwangen	Sinsheim	845	08 2 38 115	6921
Bermbach	Oberlahnkreis	295	06 3 37 008	6291	—	Waldshut	158	08 3 47 120	7891
—	Untertaunuskreis	663	06 3 41 005	6271	Berwartshausen	Northeim	169	03 2 38 118	3411
Bermeck//Schweicheln	Herford	4 173	05 7 35 423	4901	Berwicke	Soest	362	05 8 40 213	4771
Bermel	Mayen	323	07 1 37 406	5441	Berzen	Grafschaft Hoya	379	03 1 32 120	3094
Bermersbach	Offenburg	1 323	08 3 41 112	7614	Berzbuir-Kufferath	Düren	602	05 4 32 211	5161
—	Rastatt	1 020	08 3 42 113	7561	Berzdorf	Köln	3 125	05 3 34 311	5047
Bermershausen	Wittgenstein	176	05 8 42 413	5929	Berzhahn	Oberwesterwaldkreis	321	07 3 31 121	5439
Bermersheim	Alzey	258	07 4 31 116	6509	Berzhausen	Altenkirchen (Westerwald)	176	07 1 32 351	5231
—	Worms	275	07 4 34 114	6521	Berzweiler	Kusel	133	07 5 36 119	6759
Bermoll	Wetzlar	160	06 3 43 010	6331	Besch	Merzig-Wadern	938	10 0 32 711	6641
Bermuthshain	Lauterbach	545	06 1 40 005	6421	Bescheid	Trier	367	07 2 36 251	5509
Bernau	Hochschwarzwald	1 319	08 3 40 113	7821	Beschendorf	Oldenburg (Holstein)	572	01 1 38 114	2431
— a. Chiemsee	Rosenheim	3 298	09 1 49 113	8214	Beschotenweg	Leer	276	03 6 32 115	2955
Bernbach	Calw	594	08 4 33 122	7501	Besdorf	Rendsburg	315	01 1 42 123	2211
—	Gelnhausen	1 223	06 3 33 005	6461	Beseland	Lüchow-Damenberg	51	03 3 36 118	3132
—	Marktobersdorf	558	09 7 41 114	8951	Besenbek//Raa-	Pinneberg	693	01 1 39 153	22
Bernbeuren	Schongau	1 694	09 1 50 114	8921	Besenfeld	Freudenstadt	661	08 4 35 114	7291
Berndorf	Daun	484	07 2 33 351	5531	Besenkamp	Herford	1 385	05 7 35 212	4904
—	Kulmbach	223	09 4 39 113	8656	Besenthal	Herzogtum Lauenburg	120	01 1 35 120	2411
—	Waldeck	998	06 2 42 013	3541	Besges	Fulda	74	06 2 34 009	6401
Berndroth	Unterlahnkreis	352	07 3 33 119	5429	Besheim, Stadt	Ludwigsburg	6 774	08 1 41 115	7122
Bernsdhausen	Fritzlar-Homberg	298	06 2 33 005	3589	Besse	Fritzlar-Homberg	2 195	06 2 33 006	3501
Berne	Wesermarsch	6 313	03 8 36 113	2876	Bessenich	Euskirchen	448	05 3 33 951	5351
Berneburg	Rotenburg	379	06 2 41 007	6441	Besseringen	Merzig-Wadern	2 781	10 0 32 611	6641
Berneck i. Fichtelgebirge,					Bessingen	Holzminde	335	03 2 36 112	3251
Stadt//Bad	Bayreuth	3 255	09 4 32 116	8582	— //Nieder-	Gießen	444	06 1 38 052	6301
—, Stadt	Calw	507	08 4 33 123	7271	— //Ober-		459	06 1 38 055	6301
Berngau	Neumarkt i.d. OPf.	736	09 3 38 114	8431	Bessinghausen	Hameln-Pyrmont	134	03 1 34 119	3251
Bernhards	Fulda	243	06 2 34 008	6411	Beßlich	Trier	100	07 2 36 502	5501
Bernhardswald	Regensburg	810	09 3 43 117	8411	Besten	Bersenbrück	234	03 5 32 123	4559
Bernhardswinden	Ansbach	597	09 5 31 116	88	Betheln	Alfeld (Leine)	997	03 2 31 116	3211
Bernhausen	Eßlingen	5 914	08 1 35 116	7024	Bethingen	Merzig-Wadern	228	10 0 32 312	6641
Bernkastel-Kues, Stadt	Bernkastel	5 755	07 2 31 111	555	Betlinshausen	Illertissen	379	09 7 37 116	7919
Bernloch	Münsingen	575	08 4 38 116	7421	Betra	Hechingen	759	08 4 36 112	7241
Bernlohe	Schwabach	283	09 5 45 116	8542	Bettbrunn	Riedenburg	192	09 3 34 115	8421
Bernried	Bogen	875	09 2 31 114	8351	Betteldorf	Daun	250	07 2 33 252	5531
—	Waldmünchen	289	09 3 49 113	8463	Pettendorf	Jülich	360	05 4 34 212	5111
—	Weilheim	927	09 1 55 114	8131	—	Loreleykreis	234	07 3 32 114	5429
Bernrieth	Vohenstrauß	352	09 3 48 112	8481	Bettenfeld	Rothenburg ob der Tauber	290	09 5 43 114	8801
Bernsburg	Alsfeld	305	06 1 31 008	6321	—	Wittlich	789	07 2 37 401	5561
Bernsdorf	Marburg	76	06 2 39 012	3551	Bettenhausen	Gießen	374	06 1 38 010	6301
Bernsen	Grafschaft Schaumburg	526	03 1 33 120	3261	—	Horb	264	08 4 37 115	7241
Bernsfeld	Alsfeld	435	06 1 31 009	6311	—	Kaiserslautern	99	07 5 34 114	6791
Bernsfelden	Mergentheim	303	08 1 42 115	6991	Bettingen	Bitburg	1 161	07 2 32 652	5521
Bernshausen	Duderstadt	394	03 2 32 111	3429	—	Tauberbischofsheim	491	08 2 39 114	6981
—	Lauterbach	395	06 1 40 006	6401	Bettingerode	Wolfenbüttel	791	03 7 36 123	3381
—	Wittgenstein	96	05 8 42 414	5929	Bettinghausen	Soest	579	05 8 40 611	4771
Bernstadt	Ulm	1 129	08 1 47 123	7901	Bettmar	Braunschweig	1 107	03 7 32 116	3301
Bernstein	Neustadt a.d. Waldnaab	321	09 3 40 115	8481	—	Hildesheim-Marienburg	594	03 2 35 120	3201
—	Wunsiedel	892	09 4 47 114	8591					

Bettmaringen - Bietigheim

Gemeinde	Landkreis	Wohnbevölkerung am 6.6.1961	Statistische Kennziffer	Postleitzahl	Gemeinde	Landkreis	Wohnbevölkerung am 6.6.1961	Statistische Kennziffer	Postleitzahl
Bettmaringen	Waldshut	449	08 3 47 121	7891	Biberg	Eichstätt	187	09 5 33 116	8831
Bettrum	Hildesheim-Marienburg	770	03 2 35 121	3201	Bibergau	Kitzingen	551	09 6 43 112	8711
Bettwar	Rothenburg ob der Tauber	175	09 5 43 115	8801	Bibersfeld	Schwäbisch Hall	995	08 1 46 113	7171
Betzdorf, Stadt	Altenkirchen				Biblis	Bergstraße	5 335	06 1 32 006	6843
	(Westerwald)	10 114	07 1 32 252	524	Biburg	Augsburg	888	09 7 31 121	8901
Betzendorf	Ansbach	157	09 5 31 118	8802*	—	Fürstenfeldbruck	340	09 1 40 117	8081
—	Lüneburg	405	03 3 37 124	3141	—	Hilpoltstein	128	09 5 39 117	8831
Betzenrod	Büdingen	386	06 1 33 007	6479	—	Kelheim	626	09 2 37 119	8421
—	Hünfeld	105	06 2 37 002	6419	Bichishausen	Münzingen	124	08 4 38 117	7421
Betzenstein, Stadt	Pegnitz	651	09 4 43 113	8571	Bichl	Bad Tölz	1 296	09 1 34 114	8171*
Betzenweiler	Saulgau	622	08 4 42 117	7941	Bickelheim//Gau-	Alzey	1 363	07 4 31 134	6551
Betzthom	Gifhorn	505	03 3 34 127	3121	Bickelsberg	Balingen	454	08 4 31 112	7461
Betziesdorf	Marburg	670	06 2 39 013	3551	Bicken	Dillkreis	1 407	06 3 32 006	6349
Betzgau	Kempten (Allgäu)	1 648	09 7 39 112	8961	Bickenbach	Darmstadt	3 024	06 1 34 004	6101
Betzigerode	Fritzlar-Homberg	158	06 2 33 007	3581	—	Sankt Goar	374	07 1 39 451	5449
Betzisried	Memmingen	368	09 7 42 115	8942	Bickendorf	Bitburg	398	07 2 32 202	5521
Betzweiler	Freudenstadt	696	08 4 35 115	7291	Bickensohl	Freiburg	411	08 3 34 113	7801
Beuchen	Miltenberg	202	09 6 48 112	8762	Bidingen	Marktoberdorf	956	09 7 41 116	8951
Beucherling	Roding	412	09 3 45 115	8411*	Biebelhausen	Saarburg	213	07 2 35 302	5511
Beuchte	Goslar	545	03 1 36 112	3381	Biebelnheim	Alzey	563	07 4 31 117	6509
Beuel, Stadt	Bonn	31 836	05 3 32 111	5302	Biebelried	Kitzingen	426	09 6 43 113	8711
Beuerbach	Landsberg a. Lech	246	09 1 43 111	8911	Biebelshausen	Bingen	435	07 4 32 114	6551
—	Untertaunuskreis	555	06 3 41 006	6271	Bieber	Alsfeld	266	06 1 31 010	6321
Beuerberg	Wolfratshausen	852	09 1 56 116	8191*	Bieber	Gelnhausen	1 711	06 3 33 006	6465
Beuerfeld	Coburg	161	09 4 33 117	8631	— //Rodheim-	Wetzlar	3 796	06 3 43 076	6301
Beuern	Gießen	1 549	06 1 38 011	6301	Bieberau, Stadt // Groß-	Dieburg	3 113	06 1 35 012	6101
—	Landsberg a. Lech	238	09 1 43 112	8911	— //Klein-	Darmstadt	346	06 1 34 041	6101
—	Melsungen	241	06 2 40 008	3509	Bieberbach	Coburg	154	09 4 33 118	8631
Beulich	Sankt Goar	436	07 1 39 302	5401	—	Pegnitz	351	09 4 43 114	8571
Beulshausen	Gandersheim	150	03 7 33 119	3351	Bieberehren	Ochsenfurt	731	09 6 50 116	8701
Beuren	Calw	102	08 4 33 124	7271*	Biebern	Simmern	252	07 1 40 405	6541
—	Cochem	491	07 1 34 304	5591	Biebernheim	Sankt Goar	677	07 1 39 502	5401
—	Hechingen	152	08 4 36 113	7451	Biebesheim	Groß-Gerau	4 762	06 1 39 005	6081
—	Neu-Ulm	422	09 7 45 116	7911	Biebigshausen	Frankenberg	27	06 2 32 011	3559
—	Nürtingen	2 569	08 1 43 115	7444	Biebrich	Unterlahnkreis	351	07 3 33 120	5429
—	Saarburg	229	07 2 35 251	5511	Biedebach	Hersfeld	152	06 2 35 008	6431
—	Saulgau	310	08 4 42 118	7941	Biedenbach	Hersfeld	152	06 2 35 008	6431
—	Trier	803	07 2 36 252	5509	Biedenbach, Stadt	Biedenbach	6 703	06 3 31 004	356
—	Überlingen	665	08 3 45 118	7771	Biederbach	Emmendingen	1 432	08 3 33 114	7807
—	Wangen	786	08 4 47 116	7971	—	Gunzenhausen	124	09 5 37 115	8821
—	Zell (Mosel)	247	07 1 41 254	5581	Biedershausen	Zweibrücken	223	07 5 43 114	6791
— am Ried	Konstanz	281	08 3 36 115	7701	Biedesheim	Kirchheimbolanden	655	07 5 35 113	6719
— an der Aach	Stockach	519	08 3 44 113	7701	Bieg	Rothenburg ob der Tauber	249	09 5 43 116	8801
Beuron	Sigmaringen	529	08 4 43 115	7207	Bielefeld, Stadt	—	174 642	05 7 11 000	48
Beusingsen	Soest	255	05 8 40 512	4771	Bielstein (Rheinland)	Oberbergischer Kreis	9 017	05 3 35 114	5286
Beutelsbach	Vilshofen	1 097	09 2 50 120	8359	Biemenhorst	Borken	2 190	05 5 33 412	429
—	Waiblingen	3 199	08 1 49 114	7056	Biemen-Ahmten	Lemgo	1 271	05 7 37 127	4901
Beutov	Lüchow-Dannenberg	127	03 3 36 119	3131	Biene	Lingen	1 109	03 5 34 122	4451*
Bevenrode	Braunschweig	513	03 7 32 117	3301	Bienen	Rees	1 039	05 1 38 811	4241
Bevensen	Neustadt am Rübenberge	209	03 1 36 115	3071	Bienenbüttel	Uelzen	1 760	03 3 39 126	3119
—, Stadt	Uelzen	5 470	03 3 39 124	3118	Biengarten	Höchstädt a.d. Aisch	75	09 4 36 113	8551
Beverbeck	Tecklenburg	214	03 3 39 125	3119	Biengen	Freiburg	760	08 3 34 114	7801
Bevergern, Stadt	Bremerförde	2 425	05 5 39 511	4441	Bienrode	Braunschweig	2 190	03 7 32 118	3301
Bevern	Pinneberg	952	03 4 31 120	2141	Bierbach	Sankt Ingbert	1 567	10 0 36 112	6651
—, Flecken	Holzminde	482	01 1 39 113	2201	Bierbergen	Peine	946	03 2 40 116	3151
Beverstedt, Flecken	Wesermünde	2 598	03 2 36 113	3454	Bierbrönnen	Waldshut	243	08 3 47 122	7891
Beverungen, Stadt	Höxter	1 889	03 4 37 118	2855	Bierde	Fallingb. Ostel	382	03 3 33 117	3031
Bewingen	Daun	4 839	05 7 36 212	3472	—	Minden	568	05 7 39 712	4956
Bexbach	Homburg	110	07 2 33 253	5531	Bierden	Verden	1 549	03 4 36 122	2807
Bexhövede	Wesermünde	9 357	10 0 31 111	6652	Bieren	Herford	1 220	05 7 35 711	4986
Bexten-Listrup	Lingen	923	03 4 37 119	2851	Bierfeld	Sankt Wendel	543	10 0 37 111	6619
— //Wülfer-	Lemgo	677	03 5 34 121	4441	Bieringen	Horb	574	08 4 37 116	7241
Bexterhagen	Dinkelsbühl	1 554	05 7 37 192	4901	—	Künzelsau	1 041	08 1 39 117	7109
Beyerberg	Bad Aibling	477	05 7 37 126	4901	Bierlingen	Horb	779	08 4 37 117	7241
Beyharting	Scheinfeld	619	09 5 32 114	8821*	Biersdorf	Altenkirchen (Westerwald)			
Bibart, Markt // Markt	Heilbronn	693	09 1 33 113	8201	—	Bitburg	1 637	07 1 32 301	5244
Biberach	Neu-Ulm	1 243	09 5 44 113	8536	Bierstetten	Saulgau	443	07 2 32 203	5521
—	Wolbach	2 035	08 1 38 116	7101	Biesdorf	Bitburg	391	08 4 42 119	7969
—	Wolbach	511	09 7 45 117	7911	Bieselsberg	Calw	342	07 2 32 403	5529
— an der Riß, Stadt	Biberach	2 202	08 3 48 111	7616	Biesendorf	Konstanz	490	08 4 33 125	7541
Biberachzell	Neu-Ulm	21 524	08 4 32 123	795	Biesenhart	Nichtstätt	210	08 3 36 116	7701
Biberbach	Beilngries	536	09 7 45 118	7911	Biesingen	Donauaueschingen	243	09 5 33 117	8831
—	Dachau	241	09 3 32 117	8432	—	Sankt Ingbert	359	08 3 32 115	7711
—	Waldmünchen	340	09 1 36 117	8061	Bieste	Bersenbrück	875	10 0 36 212	6671
—, Markt	Wertingen	288	09 3 49 114	8491	Biesewang	Weidenburg i. Bay.	291	03 5 32 124	2841
Biberberg	Neu-Ulm	1 127	09 7 49 115	8901	Bietenhausen	Hechingen	617	09 5 47 115	8831
		191	09 7 45 119	7911	Bietigheim	Rastatt	351	08 4 36 114	7451
							4 596	08 3 42 114	7555

Gemeinde	Landkreis	Wohnbevölkerung am 6.6.1961	Statistische Kennziffer	Postleitzahl	Gemeinde	Landkreis	Wohnbevölkerung am 6.6.1961	Statistische Kennziffer	Postleitzahl
Bietigheim, Stadt	Ludwigsburg	16 649	08 1 41 116	712	Birkach	Staffelstein	223	09 4 46 113	8621
Bietingen	Konstanz	808	08 3 36 117	7701	— a. Forst	Coburg	272	09 4 33 119	8621
—	Stockach	267	08 3 44 114	7791	Birkefehl	Wittgenstein	364	05 8 42 217	5921
Bietzen	Merzig-Wadern	804	10 0 32 512	6641	Birkelbach		1 109	05 8 42 218	5921
Biewende // Groß	Wolfenbüttel	531	03 7 36 138	3341	Birkenau	Bergstraße	4 503	06 1 32 007	6943
— // Klein		403	03 7 36 156	3341	Birkenbeul	Altenkirchen (Westerwald)	369	07 1 32 451	5231
Birge	Brilon	3 146	05 8 33 214	5789	Birkenbringhausen	Frankenberg	657	06 2 32 012	3559
Bihlafingen	Biberach	385	08 4 32 124	7959	Birken-Bruchen	Altenkirchen (Westerwald)	1 630	07 1 32 601	5249
Bildechingen	Horb	602	08 4 37 118	7241	Birkenbühl	Wunsiedel	243	09 4 47 115	8671
Bilderlahe	Hildesheim-Marienburg	342	03 2 35 122	3371	Birkendorf	Waldshut	582	08 3 47 123	7891
Bilfingen	Pforzheim	1 561	08 2 37 112	7531	Birkenfeld	Calw	5 967	08 4 33 126	7534*
Bilkheim	Oberwesterwaldkreis	263	07 3 31 122	5431	—	Marktheidenfeld	1 413	09 6 46 115	8702
Billafingen	Sigmaringen	142	08 4 43 116	7941	—	Neustadt a.d. Aisch	467	09 5 41 117	8531
—	Überlingen	360	08 3 45 119	7771	—, Markt	Hofheim i. UFr.	222	09 6 41 115	8729
Billenhausen	Krumbach (Schwaben)	524	09 7 40 117	8909	—, Stadt	Birkenfeld	5 142	07 1 33 111	6588
Billerbeck	Detmold	434	05 7 33 124	4931	Birkenhard	Biberach	468	08 4 32 125	7951
—	Gandersheim	375	03 7 33 120	3351	Birkenheide	Neustadt an der Weinstraße	1 692	07 5 39 112	6701
—	Lüchow-Dannenberg	265	03 3 36 120	3135	Birkenhördt	Bergzabern	596	07 5 31 117	6749
—, Kirchspiel	Coesfeld	2 337	05 5 34 212	4425	Birkenreuth	Ebermannstadt	196	09 4 34 113	8551
—, Stadt		4 681	05 5 34 213	4425	Birkert	Erbach	177	06 1 36 005	6121
Billertshausen	Alsfeld	251	06 1 31 011	6321	Birkedorf	Düren	6 473	05 4 32 311	5162
Billig	Euskirchen	366	05 3 33 812	5351	Birkhausen	Nördlingen	346	09 7 46 120	8861
Billigheim	Bergzabern	1 385	07 5 31 116	6741	Birkheim	Sankt Goar	107	07 1 39 452	5449
—	Mosbach	1 295	08 2 36 116	6951	Birkig	Coburg	128	09 4 33 112	8631
Billinghausen	Detmold	1 198	05 7 33 125	4911	Birkingen	Waldshut	323	08 3 47 124	7891
Billings	Dieburg	246	06 1 35 004	6101	Birkland	Schongau	500	09 1 50 115	8921
Billingsbach	Crailsheim	678	08 1 34 115	7181	Birklar	Gießen	575	06 1 38 012	6301
Billingshausen	Marktheidenfeld	420	09 6 46 114	8702	Birklingen	Scheinfeld	110	09 5 44 114	8715
Billmerich	Unna	1 304	05 9 41 215	4751	Birkmannweiler	Waiblingen	1 033	08 1 49 115	7151
Bilm	Burgdorf	719	03 3 31 120	3001	Birkweiler	Landau in der Pfalz	663	07 5 37 113	6741
Bilme	Soest	70	05 8 40 311	4761	Birlenbach	Siegen	720	05 8 39 811	5901
Bilsdorf	Saarlouis	991	10 0 35 511	6639	—	Unterlahnkreis	1 181	07 3 33 121	6251
Bilsen	Pinneberg	463	01 1 39 114	2081	Bimbach	Altenkirchen (Westerwald)	442	07 1 32 551	5231
Bilshausen	Duderstadt	2 162	03 2 32 112	3411	—	Griesbach i. Rottal	1 141	09 2 36 114	8345
Bilzingen	Saarburg	162	07 2 35 303	5511	Bimbaum	Kronach	376	09 4 38 113	8641
Bimbach	Gerolzhofen	218	09 6 38 117	8722	—	Neustadt a.d. Aisch	229	09 5 41 118	8531
Bimöhlen	Segeberg	596	01 1 44 118	2351	Birndorf	Waldshut	445	08 3 47 125	7891
Bimolten	Grafschaft Bentheim	415	03 5 33 118	4459	Birnfeld	Hofheim i. UFr.	393	09 6 41 116	8721
Binabiburg	Vilsbiburg	797	09 2 49 117	8311	Birresborn	Prüm	1 451	07 2 34 201	5531
Binau	Mosbach	614	08 2 36 117	6951	Birresdorf	Ahrweiler	321	07 1 31 552	5481
Binder	Wolfenbüttel	310	03 7 36 124	3201	Birstein	Gelnhausen	1 732	06 3 33 007	6484
Bindlach	Bayreuth	3 037	09 4 32 117	8581	Bitzen	Moers	1 287	05 2 37 212	4231
Bindsachsen	Büdingen	641	06 1 33 008	6471	Birtlingen	Bitburg	69	07 2 32 653	5521
Bingen	Sigmaringen	1 477	08 4 43 117	7481	Birzhaft	Flensburg	147	01 1 34 116	2341
—, Stadt	Bingen	20 210	07 4 32 115	653	Bischberg	Bamberg	2 419	09 4 31 116	8602
Bingenheim	Büdingen	905	06 1 33 009	6361	Bischbrunn	Marktheidenfeld	913	09 6 46 116	8771
Bingerbrück	Kreuznach	3 576	07 1 36 201	653	Bischhausen	Eschwege	1 254	06 2 31 008	3441
Bingum	Leer	932	03 6 32 116	2951	—	Fritzlar-Homburg	385	06 2 33 008	3581
Binnen	Nienburg (Weser)	389	03 1 37 114	3071	—	Göttingen	530	03 2 34 116	3401
Binnenbach	Aichach	143	09 1 31 120	8901	Bischheim	Kirchheimbolanden	634	07 5 35 114	6719
Binningen	Cochem	509	07 1 34 351	5441	Bischmisheim	Saarbrücken	4 336	10 0 34 211	6601
—	Konstanz	594	08 3 36 118	7701	Bischof	Lüchow-Dannenberg	44	03 3 36 121	3131
Binsbach	Karlstadt	251	09 6 42 114	8722	Bischoffen	Biedenkopf	1 056	06 3 31 005	6349
Binscheid	Prüm	145	07 2 34 302	5541	Bischofferode	Melsungen	224	06 2 40 010	3509
Binsdorf, Stadt	Balingen	853	08 4 31 113	7461	Bischoffingen	Freiburg	670	08 3 34 115	7801
Binsfeld	Düren	1 112	05 4 32 851	5161	Bischofsdhron	Bernkastel	391	07 2 31 351	5551
—	Karlstadt	396	09 6 42 115	8781	Bischofsgrün	Bayreuth	2 182	09 4 32 119	8583
—	Wittlich	873	07 2 37 252	5561	Bischofsheim	Groß-Gerau	9 731	06 1 39 006	6094
Binsförth	Melsungen	380	06 2 40 009	3509	—	Hanau	4 787	06 3 34 002	6451
Binswangen	Wertingen	936	09 7 49 116	8881	— a.d. Rhön, Stadt	Haßfurt	96	09 6 40 112	8729
Binzen	Lörrach	1 367	08 3 38 116	7851	— //Gau-	Bad Neustadt a.d. Saale	1 892	09 6 34 112	8743
Binzgen	Säckingen	624	08 3 43 113	7881	Bischofsmais	Mainz	670	07 4 33 123	6501
Binzwangen	Rothenburg ob der Tauber	326	09 5 43 117	8801	Bischofsreut	Regen	1 130	09 2 45 114	8371
—	Saulgau	744	08 4 42 120	7941	Bischofsriesen	Wolfstein	976	09 2 52 135	8391
Bippen	Bersenbrück	974	03 5 32 125	4575	Bischofswiesen	Berchtesgaden	7 166	09 1 35 116	8242
Birenbach	Göppingen	645	08 1 36 119	7321	Bischweier	Rastatt	1 274	08 3 42 115	7551
Birgden	Selfkantkreis Geilenkirchen-Heinsberg	2 171	05 4 37 852	5135	Bischwind	Gerolzhofen	245	09 6 38 118	8722
Birgel	Daun	530	07 2 33 403	5534	— a. Raueneck	—	300	09 6 36 116	8601
—	Düren	1 319	05 4 32 212	5161	— b. Heilgersdorf	Ebern	122	09 6 36 117	8601
Birgelen	Selfkantkreis Geilenkirchen-Heinsberg	1 990	05 4 37 951	5143	Bischausen	Northeim	685	03 2 38 119	3411
Biringen	Saarlouis	238	10 0 35 711	6639	Bisingen	Hechingen	3 958	08 4 36 115	7457
Birk	Bayreuth	438	09 4 32 118	8581	—	Wetzlar	1 173	06 3 43 011	6331
Birkach	Bamberg	547	09 4 31 115	8602	Bislich	Rees	2 494	05 1 38 611	4231
—	Hilpoltstein	359	09 5 39 118	8501	Bisperode	Holzminde	1 479	03 2 36 114	3251
—	Hofheim i. UFr.	60	09 6 41 114	8729					
—	Schwabmünchen	148	09 7 47 111	8931					

Gemeinde	Landkreis	Wohnbevölkerung am 6.6.1961	Statistische Kennziffer	Post- leit- zahl	Gemeinde	Landkreis	Wohnbevölkerung am 6.6.1961	Statistische Kennziffer	Post- leit- zahl
Bispingen	Soltau	1 826	03 3 38 115	3045	Blickershäuser	Witzenhausen	280	06 2 43 005	3431
Bisse	Plön	181	01 1 41 116	2309	Blickhauserhöhe	Altenkirchen (Westerwald)	621	07 1 32 602	5248
Bissenberg	Wetzlar	587	06 3 43 012	6331	Blickwedel	Gifhorn	101	03 3 34 128	3101
Bissendorf	Burgdorf	2 758	03 3 31 121	3002	Blickweiler	Sankt Ingbert	1 499	10 0 36 113	6651
—	Osnabrück	1 278	03 5 37 119	4501	Bliedersdorf	Stade	814	03 4 35 122	2151
Bissersheim	Frankenthal (Pfalz)	410	07 5 32 116	6719	Bliesbach	Wertingen	197	09 7 49 118	8857
Bisses	Büdingen	328	06 1 33 010	6361	Bliesdalheim	Homburg	646	10 0 31 311	6651
Bissingen an der Enz	Ludwigsburg	7 396	08 1 41 117	712	Bliesen	Sankt Wendel	3 003	10 0 37 612	6691
— an der Teck	Nürtingen	1 899	08 1 43 116	7311	Bliesheim	Euskirchen	2 640	05 3 33 711	5045
— Markt	Dillingen a.d. Donau	792	09 7 32 119	8851	Blieskastel, Stadt	—	6 098	10 0 36 114	6653
— ob Lontal	Heidenheim	465	08 1 37 114	7901	Bliesmengen-Bolchen	Sankt Ingbert	1 655	10 0 36 411	6601
Bisten	Saarlouis	609	10 0 35 213	6621	Bliesransbach	Saarbrücken	1 994	10 0 34 212	6601
Bistensee	Eckernförde	148	01 1 31 116	2331	Bliefert	Herzogtum Lauenburg	474	01 1 35 121	2061
Bisterschied	Rockenhausen	347	07 5 41 115	6761	Blindert	Ahrweiler	143	07 1 31 305	5489
Bistoft	Flensburg	351	01 1 34 117	2391	Blindheim	Dillingen a.d. Donau	860	09 7 32 120	8881
Bitburg, Stadt	Bitburg	7 326	07 2 32 111	552	Blintrop	Arnsberg	341	05 8 32 216	5981
Bittelbronn	Hechingen	439	08 4 36 116	7451	Blitzenreute	Ravensburg	1 120	08 4 39 116	7981
—	Heilbronn	194	08 1 38 117	7108	Blochingen	Saulgau	707	08 4 31 117	7947
—	Horb	410	08 4 37 119	7241	Blöcktach	Marktoberdorf	343	09 7 41 117	8951
Bittelbrunn	Konstanz	291	08 3 36 119	7701	Blödesheim	Alzey	458	07 4 31 118	6509
Bittelschieß	Sigmaringen	156	08 4 43 118	7481	Blönried	Ravensburg	866	08 4 39 117	7961
Bittenbrunn	Neuburg a.d. Donau	553	09 7 44 119	8859	Blofeld	Büdingen	229	06 1 33 012	6361
Bittenfeld	Waiblingen	2 228	08 1 49 116	7051	Blomberg	Wittmund	1 193	03 6 34 118	2941
Bittingen	Soest	101	05 8 40 312	4761	—, Stadt	Detmold	6 999	05 7 33 111	4933
Bitz	Balingen	2 979	08 4 31 114	7474	Blomesche Wildnis	Steinburg	1 161	01 1 45 119	2208
—	Eichstätt	141	09 5 33 118	8071	Blonhofen, Markt	Kaufbeuren	423	09 7 38 116	8951*
Bitzen	Altenkirchen (Westerwald)	728	07 1 32 452	5249	Blossenu	Donauwörth	274	09 7 33 117	8851
Bitzfeld	Öhringen	683	08 1 44 113	7111	Blossersberg	Viechtach	1 360	09 2 48 114	8374
Bladernheim	Unterwesterwaldkreis	113	07 3 34 115	5431	Blütlingen	Lüchow-Dannenberg	449	03 3 36 122	3131
Blaibach	Kötzing	1 105	09 2 38 118	8491	Blumberg, Stadt	Donaueschingen	5 883	08 3 32 116	7712
Blaichach	Sonthofen	2 802	09 7 48 115	8976	Blumegg	Waldshut	267	08 3 47 126	7891
Blandorf-Wichte	Norden	135	03 6 33 116	2981	Blumenau	Neustadt am Rübenberge	615	01 1 36 116	3051
Blangenmoor-Lehe	Süderdithmarschen	294	01 1 47 119	2226	Blumenfeld, Stadt	Konstanz	388	08 3 36 120	7701
Blankenau	Fulda	525	06 2 34 010	6401	Blumenhagen	Peine	468	03 2 40 117	3151
—	Höxter	345	05 7 36 213	3471	Blumenrod	Coburg	156	09 4 33 121	8631
Blankenbach	Rotenburg	301	06 2 41 008	6441	Blumenthal	Rendsburg	501	01 1 42 124	2301
Blankenbom	Bergzabern	135	07 5 31 118	6749	—	Soest	66	05 8 40 313	4761
Blankenburg	Wertingen	234	09 7 49 117	8851	—	Stade	314	03 4 35 123	2167
Blankenhagen	Northeim	88	03 2 38 120	3411	Blumroth	Soest	71	05 8 40 214	4771
Blankenheim	Rotenburg	512	06 2 41 009	6441	Blumweiler	Mergentheim	464	08 1 42 116	6991
— (Ahr)	Schleiden	1 062	05 4 36 213	5378	Blunk	Segeberg	382	01 1 44 119	2361
Blankenheimerdorf	—	861	05 4 36 214	5379	Blyinghausen // Habichorst-Schaumburg-Lippe	—	156	03 1 38 126	4961
Blankenloch	Karlsruhe	4 237	08 2 34 114	7501	Bobengrün	Naila	744	09 4 42 114	8671
Blankenrath	Zell (Mosel)	725	07 1 41 201	5581	Bobenhausen I.	Büdingen	394	06 1 33 013	6479
Blankenrode	Büren	125	05 7 32 212	3531	— II	Alsfeld	510	06 1 31 013	6311
Blankenstein, Stadt	Ennepe-Ruhr-Kreis	2 303	05 9 34 211	4324	Bobenheim a. Berg	Neustadt an der Weinstraße	459	07 5 39 113	6719
Blansingen	Lörrach	377	08 3 38 117	7841	— a. Rhein	Frankenthal (Pfalz)	3 491	07 5 32 117	6712*
Blasbach	Wetzlar	720	06 3 43 013	6331	Bobenthal	Pirmasens	383	07 5 40 111	6749
Blasheim	Lübbecke	3 428	05 7 38 711	4991	Bobingen, Markt	Schwabmünchen	7 136	09 7 47 112	8901
Blasien, Stadt // Sankt	Hochschwarzwald	3 197	08 3 40 148	7822	Bobstadt	Bergstraße	1 458	06 1 32 008	6841
Blasiwald	—	349	08 3 40 114	7826	—	Tauberbischofsheim	558	08 2 39 115	6971
Blatzheim	Bergheim (Erfurt)	2 442	05 3 31 711	5159	Bochingen	Rottweil	1 201	08 4 41 116	7239
Blaubach	Kusel	343	07 5 36 120	6799	Bocholt, Stadt	Konstanz	45 675	05 5 11 000	429
Blaubeuren, Stadt	Ulm	7 832	08 1 47 124	7902	Bochum, Stadt	—	361 382	05 9 11 000	463
Blaufelden	Crailsheim	1 997	08 1 34 116	7187	Bockel	Bremervörde	127	03 4 31 121	2131
Blaukirchen // Forlitz	Aurich (Ostfriesland)	296	03 6 31 125	2961	—	Soltau	222	03 3 38 116	3041
Bleckede, Stadt	Lüneburg	3 969	03 3 37 125	3142	— //Wagenfeld-	Grafschaft Diepholz	1 081	03 1 31 174	2841
Bleckhausen	Daun	339	07 2 33 451	5531	Bockelskamp	Celle	466	03 3 32 125	3101
Bleckmar	Celle	588	03 3 32 124	3041	Bockenau	Kreuznach	1 003	07 1 36 601	6551
Bleckwedel	Rotenburg (Hannover)	236	03 4 34 115	2131*	Bockendorf	Frankenberg	116	06 2 32 013	3559
Bledeln	Hildesheim-Marienburg	564	03 2 35 123	3001	Bockenem, Stadt	Hildesheim-Marienburg	4 299	03 2 35 124	3205
Bledesbach	Kusel	309	07 5 36 121	6799	Bockenfeld	Rothenburg ob der Tauber	182	09 5 43 118	8801
Bleialf	Prüm	841	07 2 34 252	5541	Bockenheim an der Wein-	—	2 185	07 5 32 118	6719
Bleibach	Emmendingen	1 203	08 3 33 115	7809	— //Stein-	Alzey	575	07 4 31 157	6551
Bleibuir	Schleiden	1 476	05 4 36 612	5351*	Bockenhof	Erbach	142	06 1 36 006	6101
Bleich	Roding	351	09 3 45 116	8415*	Bockholt	Uelzen	122	03 3 39 127	3111
Bleichenbach	Büdingen	1 118	06 1 33 011	6471	Bockholte	Aschendorf-Hümming	438	03 5 31 113	4476
Bleichheim	Emmendingen	666	08 3 33 116	7831	Bockhop	Nienburg (Weser)	397	03 1 37 116	2839
Bleichstetten	Reutlingen	422	08 4 40 112	7411	Bockhorn	Erding	692	09 1 38 114	8059
Bleidenrod	Alsfeld	231	06 1 31 012	6311	—	Fallingb. Ostel	219	03 3 33 118	3031
Bleidenstadt	Untertaunuskreis	2 715	06 3 41 007	6205	—	Friesland	7 074	03 8 33 111	2935*
Bleiwäsche	Büren	783	05 7 32 611	4791	Bockhorst	Aschendorf-Hümming	746	05 5 31 114	4491
Blekendorf	Plön	1 727	01 1 41 117	2321	—	Halle (Westf.)	1 886	05 7 34 411	4801
Blender	Verden	704	03 4 36 123	3091	—	Verden	312	03 4 36 124	2801
Blenhorst	Nienburg (Weser)	368	03 1 37 115	3071	Bockleben	Lüchow-Dannenberg	153	03 3 36 123	3131
Blesum	Wittmund	486	03 6 34 117	2941					
Blessenbach	Oberlahnkreis	629	06 3 37 009	6291					

Gemeinde	Landkreis	Wohnbevölkerung am 6.6.1961	Statistische Kennziffer	Post- leit- zahl	Gemeinde	Landkreis	Wohnbevölkerung am 6.6.1961	Statistische Kennziffer	Post- leit- zahl
Bocklet//Bad	Bad Kissingen	645	09 6 33 115	8733	Jöllstein	Erbach	235	06 1 36 007	6121
Bockraden	Bersenbrück	266	03 5 32 126	4575	Bölsberg	Oberwesterwaldkreis	202	07 3 31 123	5239
Bocksberg	Wertingen	423	09 7 49 119	8901	Bömighausen	Waldeck	198	06 2 42 015	3541
Bockschaft	Sinsheim	115	08 2 38 116	6921	Boen	Leer	479	03 6 32 118	2951
Bockstedt	Grafschaft Diepholz	167	03 1 31 120	2831	Bönebüttel	Plön	1 001	01 1 41 119	2351
Bockswiese (Oberharz)//					Bönen//Altenbögge	Unna	15 237	05 9 41 311	4703
Hahnenklee	Zellerfeld	1 457	03 2 41 115	3393	Bönnien	Hildesheim-Marienburg	477	03 2 35 126	3201
Bockum-Hövel, Stadt	Lüdinghausen	24 346	05 5 35 111	4713	Bönnigheim, Stadt	Ludwigsburg	4 348	08 1 41 118	7124
Bode	Uelzen	127	03 3 39 128	3111	Bönninghausen	Lippstadt	107	05 8 36 512	4781
Bodelshausen	Tübingen	2 483	08 4 45 113	7454	Bönningstedt	Pinneberg	1 933	01 1 39 115	2081
Boden	Neunburg vorm Wald	174	09 3 39 114	8461	Bönstadt	Friedberg	1 094	06 1 37 005	6361
—	Unterwesterwaldkreis	390	07 3 34 116	5431	Bönstrup	Flensburg	225	01 1 34 120	2391
— //Groß	Herzogtum Lauenburg	146	01 1 35 148	2061	Bördel	Münden	162	03 2 37 113	3401
Bodenbach	Mayen	213	07 1 37 304	5489	Börfink-Muhl	Trier	485	07 2 36 253	5509
Bodenburg, Flecken	Hildesheim-Marienburg	1 930	03 2 35 125	3201	Börger	Aschendorf-Hümmling	1 708	03 5 31 115	4491
Bodendorf	Ahrweiler	1 152	07 1 31 501	5481	Börm	Schleswig	714	01 1 43 119	2381
Bodenfelde, Flecken	Northeim	3 015	03 2 38 121	3417	Börninghausen	Lübbecke	2 141	05 7 38 712	4991
Bodenheim	Mainz	3 910	07 4 33 111	6501	Börnsen	Herzogtum Lauenburg	2 236	01 1 35 122	2051
Bodenkirchen	Vilsbiburg	989	09 2 49 118	8311*	Börstadt	Rockenhausen	953	07 5 41 116	6751
Bodenmais, Markt	Regen	3 362	09 2 45 115	8373	Börty	Hamel-Pymont	905	03 1 34 120	3251
Bodenrod	Friedberg	174	06 1 37 004	6309	Börsborn	Kusel	527	07 5 36 122	6791
Bodensee	Duderstadt	576	03 2 32 113	3429	Börslingen	Ulm	167	08 1 47 125	7901
Bodenstedt	Braunschweig	815	03 7 32 119	3301	Börsum	Wolfenbüttel	2 179	03 7 36 125	3344
Bodenstein	Gandersheim	419	07 3 33 121	3371	Börstingen	Horb	510	08 4 37 120	7241
—	Roding	350	09 3 45 117	8415	Börtlingen	Göppingen	1 058	08 1 36 121	7321
Bodenteich, Flecken	Uelzen	2 491	03 3 39 129	3123	Bösadorf	Plön	1 113	01 1 41 120	2321
Bodenwerder, Stadt	Holzminde	3 235	03 2 36 115	3452	Bösel	Cloppenburg	3 831	03 3 32 113	2909
Bodenwöhr	Neunburg vorm Wald	2 307	09 3 39 115	8465	—	Lüchow-Dannenberg	421	03 3 36 124	3131
Bodemdorf	Coburg	60	09 4 33 122	8631	Bösenreutin	Lindau (Bodensee)	561	09 8 31 112	8991
Bodersweier	Kehl	1 357	08 3 35 114	7641	Bösensell	Münster	1 423	05 5 36 312	4401
Bodes	Hünfeld	223	06 2 37 003	6431	Bösingen	Freudenstadt	511	08 4 35 117	7271
Bodman	Stockach	1 118	08 3 44 115	7765	—	Rottweil	1 119	08 4 41 118	7211
Bodnegg	Ravensburg	2 031	08 4 39 118	7981	Bösingfeld, Flecken	Lemgo	3 285	05 7 37 128	4923
Bodolz	Lindau (Bodensee)	1 199	09 8 31 111	899	Bösinghausen	Göttingen	187	03 2 34 117	3401
Böbber	Springe	198	03 1 39 119	3251	Bösinghoven //Ossum	Kempen-Krefeld	927	05 1 35 315	4151
Böbing	Schongau	1 086	09 1 50 116	8121	Bösperde	Iserlohn	2 928	05 8 35 411	5759
Böbingen	Landau in der Pfalz	497	07 5 37 114	6731	Böß-Gesäß	Büdingen	115	06 1 33 014	6471
— an der Rems	Schwäbisch Gmünd	2 214	08 1 45 140	7071	Bößgesäß	Gelnhausen	49	06 3 33 008	6471
Böblingen, Stadt	Böblingen	25 366	08 1 33 114	703	Bötenberg	Nienburg (Weser)	213	03 1 37 117	3071
Böbrach	Viechtach	1 302	09 2 48 115	8371	Bötersen	Rotenburg (Hannover)	488	03 4 34 116	2131
Böchingen	Landau in der Pfalz	779	07 5 37 115	6741	Bötersheim	Harburg	116	03 3 35 118	2111
Boecke	Uelzen	141	03 3 39 130	3119	Böttigheim	Marktheidenfeld	585	09 6 46 117	8702
Böckels	Fulda	162	06 2 34 011	6411	Böttingen	Münsingen	607	08 4 38 119	7421
Böckelse	Gifhorn	183	03 3 34 129	3171	—	Tuttlingen	1 044	08 4 46 114	7205
Böckum	Lippstadt	249	05 8 36 313	4781	Bötzingen	Freiburg	2 687	08 3 34 116	7805
Böckweiler	Homburg	320	10 0 31 112	6651	Böxlund	Südrondern	94	01 1 48 115	2261
Böddenstedt	Uelzen	630	03 3 39 131	3111	Boffzen	Holzminde	3 092	03 2 36 116	3474
Böddiger	Melsungen	492	06 2 40 011	3581	Bofsheim	Buchen	394	08 2 32 116	6961
Bödefeld, Freiheit	Meschede	957	05 8 37 412	5784	Bogel	Loreleykreis	523	07 3 32 115	5429
—, Land		967	05 8 37 413	5784*	Bogen, Stadt	Bogen	3 249	09 2 31 115	8443
Bödexen	Höxter	722	05 7 36 512	3471	Bogenberg	Bogen	1 095	09 2 31 116	8443
Bödighheim	Buchen	880	08 2 32 115	6961	Bogheim	Düren	145	05 4 32 511	5161
Böel	Schleswig	494	01 1 43 116	2341	Böhligen	Konstanz	1 311	08 3 36 122	7701
Böelschuby		290	01 1 43 117	2341*	Bohlsbach	Offenburg	1 744	08 3 41 113	7601
Böffingen	Freudenstadt	241	08 4 35 116	7291	Dohlisen	Uelzen	519	03 3 39 132	3111
Böhen	Memmingen	868	09 7 42 116	8941	Bohmstedt	Husum	640	01 1 36 118	2251
Böhl	Ludwigshafen am Rhein	3 538	07 5 38 114	6731	Bohnte	Wittlage	4 042	03 5 38 112	4508
Böhme	Fallingb. Ostel	269	03 3 33 119	3031	Bohndorf	Uelzen	218	03 3 39 133	3149
Böhmekirch	Göppingen	2 595	08 1 36 120	7926	Bohnert	Eckernförde	346	01 1 31 117	2331
Böhmerwold	Leer	90	03 6 32 117	2951	Bohnhorst	Nienburg (Weser)	1 122	03 1 37 118	3079
Böhmfeld	Eichstätt	700	09 5 33 119	8831	Boich-Leversbach	Düren	826	05 4 32 512	5161
Böhming		231	09 5 33 120	8831	Boimstorf	Helmstedt	377	07 3 35 117	3301
Böhmischbruck	Vohenstrauß	442	09 3 48 113	8481	Boisheim	Kempen-Krefeld	1 560	05 1 35 116	4051
Böhmzwiesel	Wolfstein	1 145	09 2 52 114	8392	Boitze	Lüneburg	146	03 3 37 126	3149
Böhne	Waldeck	290	06 2 42 014	3591	Boitzen	Bremervörde	283	03 4 31 122	2149
Bönnhusen	Plön	246	01 1 41 118	2302*	Boitzenhagen	Gifhorn	259	03 3 34 130	3121
Böhringen	Konstanz	2 144	08 3 36 121	7761	Boitzum	Springe	231	03 1 39 120	3211
—	Münsingen	1 201	08 4 38 118	7419	Bojendorf	Bamberg	265	09 4 31 117	8601
—	Rottweil	661	08 4 41 117	7211	Boke	Büren	1 506	05 7 32 513	4791
Böken	Rendsburg	390	01 1 42 125	2356	Bokel	Aschendorf-Hümmling	1 146	03 5 31 116	449
Bökendorf	Höxter	964	05 7 36 313	3471*	—	Gifhorn	397	03 3 34 131	3121
Bökenförde	Lippstadt	597	05 8 36 511	4781	—	Halle (Westf.)	833	05 7 34 313	4801
Böklund	Schleswig	934	01 1 43 118	2381	—	Pinneberg	478	01 1 39 116	2201
Boekzetelerfehn	Aurich (Ostfriesland)	579	03 6 31 118	2951	—	Rendsburg	503	01 1 42 126	2371
Bölhorst	Minden	809	05 7 39 212	4951	—	Stade	212	03 4 35 124	2161
Böllen	Lörrach	131	08 3 38 118	7869	—	Wesermünde	2 031	03 4 37 120	2856
Böllernborn	Bergzabern	210	07 5 31 119	6749	—	Wiedenbrück	1 117	05 7 42 511	4835



Bokeloh — Bothkamp

Gemeinde	Landkreis	Wohnbevölkerung am 6.6.1961	Statistische Kennziffer	Post- leit- zahl	Gemeinde	Landkreis	Wohnbevölkerung am 6.6.1961	Statistische Kennziffer	Post- leit- zahl
Bokeloh	Meppen	413	03 5 36 117	4471	Borg	Fallingb.ostel	473	03 3 33 122	3031
—	Neustadt am Rübenberge	2 372	03 1 36 117	3051	—	Merzig-Wadern	349	10 0 32 712	6641
Bokelrehm	Rendsburg	97	01 1 42 127	2211	—	Uelzen	165	03 3 39 136	3111
Bokelseß	Pinneberg	76	01 1 39 117	2201	Borgdorf-Seedorf	Rendsburg	260	01 1 42 130	2351
Bokensdorf	Gifhorn	377	03 3 34 132	3171	Borgeln	Soest	746	05 8 40 215	4771
Bokern // Klein	Bersenbrück	162	03 5 32 161	4551	Borgentreich, Stadt	Warburg	2 094	05 7 41 211	3531
Bokholt-Hanredder	Pinneberg	992	01 1 39 118	2201	Borghees	Rees	238	05 1 38 211	424
Bokhorst	Rendsburg	152	01 1 42 128	2211	Borgholz	Norderdithmarschen	158	01 1 37 113	2241
Boksee	Plön	219	01 1 41 121	2302	—, Stadt	Warburg	1 288	05 7 41 212	3531
Bolanden	Kirchheimbolanden	1 546	07 5 35 115	6719	Borgholzhausen, Stadt	Halle (Westf.)	2 538	05 7 34 213	4801
Bolchen // Bliesmengen	Sankt Ingbert	1 655	10 0 36 411	6601	Borghorst, Stadt	Steinfurt	15 527	05 5 38 111	4433
Bolheim	Heidenheim	2 898	08 1 37 115	7921	Borgloh-Wellendorf	Osnabrück	1 978	03 5 37 120	4501
Boll	Göppingen	3 176	08 1 36 122	7323	Borgstedt	Eckernförde	827	01 1 31 118	2371
—	Hechingen	737	08 4 36 117	7451	Borgsum	Südtondern	221	01 1 48 116	2271
—	Hochschwarzwald	152	08 3 40 115	7823	Borgwedel	Schleswig	492	01 1 43 122	2381
—	Rottweil	623	08 4 41 119	7239	Bork	Lüdinghausen	6 542	05 5 35 212	4711*
—	Stockach	415	08 3 44 116	7791	Borken	Meppen	194	03 5 36 119	447
Bollen	Verden	232	03 4 36 125	2801	— (Bez. Kassel), Stadt	Fritzlar-Homberg	4 334	06 2 33 009	3587
Bollenbach	Bernkastel	167	07 2 31 501	6581	—, Stadt	Borken	12 254	05 5 33 112	428
—	Wolfach	487	08 3 48 112	7612	Borkenwithe	Borken	2 572	05 5 33 511	4281
Bollendorf	Bitburg	1 338	07 2 32 351	5521	Borkhausen	Detmold	65	05 7 33 126	4933
Bollensen	Northeim	592	03 2 38 122	3419	Borkum, Stadt	Leer	5 784	03 6 32 119	2972
—	Uelzen	486	03 3 39 134	3111	Borler	Mayen	147	07 1 37 306	5489
Bollingen	Ulm	434	08 1 47 126	7901	Borlinghausen	Warburg	466	05 7 41 411	3531
Bollingstedt	Schleswig	509	01 1 43 120	2381	Born	Höxter	78	05 7 36 912	3281
Bollschweil	Freiburg	981	08 3 34 117	7801	—	Untertaunuskreis	395	06 3 41 008	6209
Bollstadt	Nördlingen	337	09 7 46 121	8861	Bornberg	Land Hadeln	226	03 4 32 119	2174
Bolsdorf	Daun	197	07 2 33 352	5531	Bornhausen	Gandersheim	1 135	03 7 33 122	3371
Bolsehle	Nienburg (Weser)	234	03 1 37 119	3071	Bornheim	Alzey	533	07 4 31 119	6509
Bolsterlang	Sonthofen	824	09 7 48 116	8981*	—	Bonn	12 377	05 3 32 211	5303
Bolstern	Saulgau	346	08 4 42 122	7969	—	Landau in der Pfalz	554	07 5 37 116	6741
Boltersen	Lüneburg	384	03 3 37 127	3141	Bornhöved	Segeberg	1 795	01 1 44 121	2351
Boltoft	Flensburg	189	01 1 34 119	2396	Bornhofen // Kamp	Loreleykreis	1 836	07 3 32 134	5424
Bolzhausen	Ochsenfurt	161	09 6 50 117	8701	Bornholt	Rendsburg	282	01 1 42 131	2211
Bolzum	Hildesheim-Marienburg	1 208	03 2 35 127	3001*	Bornholte	Wiedenbrück	3 110	05 7 42 611	4831
Bombach	Emmendingen	417	08 3 33 117	7831	Bornich	Loreleykreis	1 006	07 3 32 116	5421
Bombogen	Wittlich	849	07 2 37 503	5561	Bornsen	Uelzen	170	03 3 39 137	3111
Bomke	Uelzen	87	03 3 39 135	3123	Bornstein // Neudorf	Eckernförde	644	01 1 31 148	2301
Bomlitz	Fallingb.ostel	2 080	03 3 33 120	3036	Bornstosen	Brilon	190	05 8 33 512	3539
Bommelsen	Fallingb.ostel	230	03 3 33 121	3031	Bornum	Wolfenbüttel	545	03 7 36 126	3341
Boms	Saulgau	450	08 4 42 123	7961	— am Elm	Helmstedt	865	03 7 35 118	3301
Bonaforth	Münden	683	03 2 37 114	3511	— am Harz	Gandersheim	1 575	03 7 33 123	3201
Bonbaden	Wetzlar	1 364	06 3 43 014	6331	Borod	Oberwesterwaldkreis	392	07 3 31 124	5231
Bonbruck	Vilsbiburg	947	09 2 49 119	8311	Borr	Euskirchen	402	05 3 33 311	5041
Bondelum	Husum	171	01 1 36 119	2251	Borschemich	Erkelenz	734	05 4 33 411	5141
Bondorf	Böblingen	2 309	08 1 33 115	7031	Borsdorf	Büdingen	594	06 1 33 015	6479
—	Saulgau	207	08 4 42 124	7969	Borsfleth	Steinburg	887	01 1 45 120	2209*
Bonefeld	Neuwied	521	07 1 38 652	5451	Borstel	Grafschaft Schaumburg	666	03 1 33 121	3261
Bonenburg	Warburg	983	05 7 41 511	3531	—	Harburg	901	03 3 35 119	2091
Bonerath	Trier	219	07 2 36 401	5501	—	Neustadt am Rübenberge	708	03 1 36 119	3071
Bonfeld	Heilbronn	1 203	08 1 38 118	7101	—	Nienburg (Weser)	628	03 1 37 120	2839
Bongard	Mayen	243	07 1 37 305	5489	—	Segeberg	88	01 1 44 122	2351
Bonlanden auf den Fildern	Eßlingen	3 630	08 1 35 117	7026	—	Stade	2 324	03 4 35 125	2155*
Bonn, Stadt	—	143 850	05 3 11 000	53	—	Verden	461	03 4 36 126	3091
Bonndorf	Überlingen	354	08 3 45 120	7771	— Hohenraden	Pinneberg	1 229	01 1 39 119	2081
— im Schwarzwald, Stadt	Hochschwarzwald	2 556	08 3 40 116	7823	— in der Kühle	Soltau	413	03 3 38 117	3045
Bonnhof	Ansbach	482	09 5 31 119	8802	Borstorf	Herzogtum Lauenburg	270	01 1 35 123	2411
Bonnland	Karlstadt	224	09 6 42 116	8781	Borsum	Aschendorf-Hümmling	144	03 5 31 117	4491
Bonsal	Neuburg a.d. Donau	156	09 7 44 120	8859	—	Hildesheim-Marienburg	1 914	03 2 35 128	3201
Bonstetten	Augsburg	475	09 7 31 122	8901	Bortfeld	Braunschweig	1 449	03 7 32 120	3301
Bonstorf	Celle	901	03 3 32 126	3102	Borth	Moers	3 761	05 2 37 118	4131
Bonsweiher	Bergstraße	651	06 1 32 009	6149	Bortshausen	Marburg	174	06 2 39 014	3551
Bontkirchen	Brilon	485	05 8 33 712	5798	Bosau	Eutin	3 091	01 1 33 113	2421
Bookhof	Meppen	267	03 5 36 118	4471	Bosbüll	Südtondern	155	01 1 48 195	2261
Bookholt	Grafschaft Bentheim	719	03 5 33 119	446	Bosen	Sankt Wendel	1 042	10 0 37 312	6691
Boos	Kreuznach	299	07 1 36 602	6551	Bosenbach	Kusel	694	07 5 36 123	6791
—	Mayen	477	07 1 37 408	5441	Bosenheim	Bingen	954	07 4 32 116	6551
—	Memmingen	1 193	09 7 42 117	8941	Boslar	Jülich	781	05 4 34 611	5171
Boostedt	Segeberg	2 797	01 1 44 120	2351	Bosse	Fallingb.ostel	241	03 3 33 123	3091
Bopfingen, Stadt	Aalen	3 762	08 1 31 117	7085	Bosseborn	Höxter	496	05 7 36 513	3471
Boppard, Stadt	Sankt Goar	8 602	07 1 39 112	5407	Bossel	Stade	132	03 4 35 126	2167
Borchel	Rotenburg (Hannover)	344	03 4 34 117	2131	Bosserode	Rotenburg	1 108	06 2 41 010	6441
Bordelum	Husum	1 638	01 1 36 120	2251	Bostel	Celle	270	03 3 32 127	3101
Bordenau	Neustadt am Rübenberge	1 288	03 1 36 118	3051	Bostelwiebeck	Uelzen	95	03 3 39 138	3149
Bordesholm	Rendsburg	6 216	01 1 42 129	2352*	Botenheim	Heilbronn	908	08 1 38 119	7129
Boren	Schleswig	322	01 1 43 121	2341	Bothel	Rotenburg (Hannover)	903	03 4 34 118	2131
Borg	Bersenbrück	389	03 5 32 127	4571	Bothkamp	Plön	414	01 1 41 122	2309

Gemeinde	Landkreis	Wohnbevölkerung am 6.6.1961	Statistische Kennziffer	Postleitzahl	Gemeinde	Landkreis	Wohnbevölkerung am 6.6.1961	Statistische Kennziffer	Postleitzahl
Bothmer	Fallingb.ostel	591	03 3 33 124	3031	Brandlecht	Grafschaft Bentheim	1 040	03 5 33 120	4441
Bottenau	Offenburg	549	08 3 41 114	7602	Brandlos	Fulda	119	06 2 34 013	6401
Bottenbach	Zweibrücken	620	07 5 43 115	6661	Brandobersdorf	Wetzlar	1 309	06 3 43 015	6331
Bottenberg	Siegen	162	05 8 39 512	5901	Brandscheid	Oberwesterwaldkreis	262	07 3 31 125	5439
Bottendorf	Frankenberg	1 382	06 2 32 014	3559	—	Prüm	371	07 2 34 253	5541
—	Gifhorn	77	03 3 34 133	3121	Brandschhof, gemfr. Gebiet	Schaumburg-Lippe	1	03 1 38 512	4961
Bottenhorn	Biedenkopf	1 284	06 3 31 006	3569	Brandten	Regen	530	09 2 45 116	8371
Bottenweiler	Rothenburg ob der Tauber	150	09 5 43 119	8801	Brannenbourg	Rosenheim	1 329	09 1 49 114	8204
Bottorf	Bersenbrück	281	03 5 32 128	4571	Brarupholz	Schleswig	183	01 1 43 123	2341
Bottrop, Stadt	—	111 548	05 6 12 000	425	Brase	Neustadt am Rübenberge	147	03 1 36 120	3071
Bouderath	Schleiden	168	05 4 36 951	5359	Braubach, Stadt	Loreleykreis	3 860	07 3 32 117	5423
Bourheim	Jülich	640	05 4 34 512	5171	Braudel	Lüchow-Dannenberg	77	03 3 36 126	3132
Bous/Saar	Saarlouis	7 551	10 0 35 311	6626	Brauel	Bremervörde	300	03 4 31 123	2149
Bovenau	Rendsburg	1 047	01 1 42 132	2371	—	Uelzen	32	03 3 39 140	3111
Bovenden, Flecken	Göttingen	2 754	02 3 34 118	3406	Brauerschwend	Alsfeld	714	06 1 31 014	6321
Boverath	Dau	155	07 2 33 202	5569	Brauersdorf	Kronach	117	09 4 38 114	8644
Boverstedt	Südtondern	89	01 1 48 117	2265	—	Siegen	235	05 8 39 714	5901
Boxberg	Dau	158	07 2 33 203	5569	Braunau	Waldeck	557	06 2 42 016	3591
—, Stadt	Tauberbischofsheim	1 021	08 2 39 116	6973	Braunenberg	Bernkastel	785	07 2 31 402	5551
Boxbrunn	Höchstädt a.d. Aisch	183	09 4 36 114	8551	Braunweiler	Saulgau	549	08 4 42 125	7969
— i. Odenwald	Miltenberg	161	09 6 48 113	876	Braunfels, Stadt	Wetzlar	3 713	06 3 43 016	6333
Boxdorf	Fürth	1 214	09 5 36 112	8501	Braunhausen	Rotenburg	239	06 2 41 012	6441
Boxtal	Tauberbischofsheim	521	08 2 39 117	6981	Braunlage, gemfr. Gebiet	—	56	03 7 31 511	3389
Boye	Celle	311	03 3 32 128	3101	—, Stadt	Blankenburg	5 723	03 7 31 111	3389
Braach	Rotenburg	695	06 2 41 011	6441	Braunried	Roding	163	09 3 45 118	8495
Braak	Holzminde	338	03 2 36 117	3451	Braunsbach	Schwäbisch Hall	839	08 1 46 114	7171
—	Stormarn	401	01 1 46 120	2*	Braunschweig, Stadt	—	246 085	03 7 11 000	33
Braaken	Süderdithmarschen	1 592	01 1 47 120	2241	Braunsen	Waldeck	186	06 2 42 017	3549
Braam-Ostwenemar	Unna	4 332	05 9 41 413	4701	Braunshardt	Darmstadt	1 117	06 1 34 006	6101
Braasche	Lüchow-Dannenberg	75	03 3 36 125	3139	Braunshausen	Brilon	320	05 8 33 311	5789
Brachbach	Altenkirchen (Westerwald)	2 338	07 1 32 501	5241	—	Sankt Wendel	719	10 0 37 412	6619
Brachelen	Selbkantkreis Geilenkirchen-Heinsberg	3 185	05 4 37 311	5134	Braunshorn	Sankt Goar	220	07 1 39 453	5449
Brachstadt	Donauwörth	340	09 7 33 118	8851	Braunsrath	Selbkantkreis Geilenkirchen-Heinsberg	1 658	05 4 37 911	5139
Bracht	Kempfen-Krefeld	4 753	05 1 35 117	4051	Braunweiler	Kreuznach	482	07 1 36 451	6551
—	Marburg	812	06 2 39 015	3551	Brauweiler	Köln	6 742	05 3 34 113	5026
— - Bellscheidt//Homberg	Düsseldorf-Mettmann	1 880	05 1 32 412	4031	—	Kreuznach	97	07 1 36 402	6571
Brachtendorf	Cochem	221	07 1 34 251	5441	Brebach-Fechingen	Saarbrücken	7 783	10 0 34 213	6604
Brackede	Lüneburg	293	03 3 37 128	3141	Breber	Grafschaft Hoya	362	03 1 32 122	3091
Brackel	Harburg	1 023	03 3 35 120	2094	Brebel	Schleswig	387	01 1 43 124	2341
Brackenheim, Stadt	Heilbronn	3 058	08 1 38 120	7129	Breberen	Selbkantkreis Geilenkirchen-Heinsberg	607	05 4 37 411	5133
Brackenlohr	Uffenheim	123	09 5 46 116	8701	Brebersdorf	Schweinfurt	289	09 6 51 114	8722
Brackstedt	Helmstedt	373	03 7 35 119	3181	Brecht	Bitburg	170	07 2 32 553	5521
Brackwede, Stadt	Bielefeld	25 999	05 7 31 111	4812	Brechtorf	Helmstedt	493	03 7 36 120	3181
Braderup	Südtondern	539	01 1 48 118	2261	Breckenheim	Main-Taunus-Kreis	1 209	06 3 36 003	6201
Bräuersdorf	Neustadt a.d. Aisch	158	09 5 41 119	8535	Breckerfeld, Stadt	Ennepe-Ruhr-Kreis	5 575	05 9 34 311	5805*
Bräunisheim	Ulm	213	08 1 47 127	7341	Bredenberg	Aschendorf-Hümmling	372	03 5 31 118	4491
Bräunlingen, Stadt	Donaueschingen	3 142	08 3 32 117	7715	Bredorf	Bremervörde	798	03 3 31 124	2149*
Braidbach	Mellrichstadt	144	09 6 47 113	8741	Bredegart	Flensburg	446	01 1 34 120	2391
Brake	Bielefeld	6 171	05 7 31 412	4805	Bredelar	Brilon	1 323	05 8 33 513	5799
—	Grafschaft Diepholz	404	03 1 31 121	2839	Bredelem	Goslar	609	03 7 34 113	3381
— i.L.	Lemgo	4 268	05 7 37 129	4922	Breden//Ehrens	Lemgo	1 859	05 7 37 134	4903
— (Unterweser), Stadt	Wesermarsch	15 939	03 8 36 114	288*	Bredenbeck am Deister	Hannover	2 397	03 1 35 121	3001
Brakel, Stadt	Höxter	6 391	05 7 36 314	3492	Bredenbek	Rendsburg	866	01 1 42 134	2371
Brakelsiek	Detmold	944	05 7 33 127	3281	Bredenbock	Lüchow-Dannenberg	95	03 3 36 127	3139
Bramberg	Ebern	192	09 6 36 118	8601	Bredenborn, Stadt	Höxter	1 980	05 7 36 913	3471
Brambostel	Uelzen	56	03 3 39 139	3111	Bredenscheid-Stüter	Ennepe-Ruhr-Kreis	4 489	05 9 34 512	4321
Bramel	Wesermünde	596	03 4 37 121	2851	Bredstedt, Stadt	Husum	4 117	01 1 36 121	2257
Bramey-Lenningsen	Unna	1 171	05 9 41 414	4751	Breesse an der Göhrde	—	79	03 3 36 128	3139
Bramhar	Meppen	144	03 5 36 120	4454	—//Groß	—	108	03 3 36 165	3131
— //Clusorth-	Lingen	564	03 5 34 127	4451	— im Bruche	Lüchow-Dannenberg	120	03 3 36 129	3139
Brammer	Rendsburg	341	01 1 42 133	2371*	— in der Marsch	—	490	03 3 36 130	3139
Bramsche, Stadt	Bersenbrück	10 376	03 5 32 129	455	—//Klein	—	84	03 3 36 190	3131
— - Wesel	Lingen	627	03 5 34 123	4451*	Breetze	Lüneburg	186	03 3 37 129	3149
Bramstedt	Grafschaft Hoya	1 253	03 1 32 121	2831	Bregenbach//Hammerreisen-	—	—	—	—
—	Wesermünde	603	03 4 37 122	2851	bach-	Donaueschingen	481	08 3 32 130	7711
—, Stadt//Bad	Segeberg	6 199	01 1 44 114	2357	Brehmen	Tauberbischofsheim	373	08 2 39 118	6971
Bramstedtlund	Südtondern	277	01 1 48 193	2265	Breidenbach	Biedenkopf	2 196	06 3 31 007	3561
Brand	Aachen	9 115	05 4 31 117	5103	—//Nieder-	Alsfeld	167	06 1 31 055	6321
—	Erlangen	784	09 5 34 114	8501	—//Ober-	—	503	06 1 31 059	6321
—	Fulda	208	06 2 34 012	6411	Breidenstein, Stadt	Biedenkopf	1 136	06 3 31 008	3561
—	Kemnath	1 183	09 3 36 113	8591	Breidt	Siegburg	539	05 3 37 312	5201
— b. Marktreidwitz	Wunsiedel	1 881	09 4 47 116	8591	Breiholz	Rendsburg	1 105	01 1 42 135	2371
Brandau	Darmstadt	950	06 1 34 005	6101	Breitermoor	Leer	334	03 6 32 120	2951
Brande-Hörnerkirchen	Pinneberg	859	01 1 39 120	2201	Breinum	Alfeld (Leine)	696	03 2 31 117	3201
Brandenberg	Düren	431	05 4 32 912	5161	Breisach am Rhein, Stadt	Freiburg	4 902	08 3 34 118	7814
Brandholz	Bayreuth	535	09 4 32 120	8581	Breit	Trier	227	07 2 36 352	5509

Gemeinde	Landkreis	Wohnbevölkerung am 6.6.1961	Statistische Kennziffer	Post- leitzahl	Gemeinde	Landkreis	Wohnbevölkerung am 6.6.1961	Statistische Kennziffer	Post- leitzahl
Breitau	Rotenburg	465	06 2 41 013	6441	Bremke // Ottern	Detmold	186	05 7 33 183	493
Breitbach	Gerolzhofen	183	09 6 38 119	8722	Bremm	Cochern	1 130	07 1 34 201	5591
Breitbrunn	Ebern	411	09 6 36 119	8601	Bremscheid	Neuwied	1 789	07 1 38 452	5451*
— a. Ammersee	Starnberg	753	09 1 52 114	8081	Bremthal	Main-Taunus-Kreis	1 116	06 3 36 004	6201
— a. Chiemsee	Rosenheim	924	09 1 49 115	8211	Brenden	Waldshut	198	08 3 47 128	7891
Breitenau	Coburg	213	09 4 33 123	8631	Brendlorenzen	Bad Neustadt a.d. Saale	2 132	09 6 34 113	874
—	Feuchtwangen	733	09 5 35 117	8801	Brenk	Mayen	214	07 1 37 251	5471
—	Unterwesterwaldkreis	434	07 3 34 117	5419	Brenken	Büren	1 608	05 7 32 313	4791
Breitenbach	Brückena	228	09 6 35 111	8789	Brenkhausen	Höxter	1 141	05 7 36 514	3471
—	Kassel	1 174	06 2 38 004	3501	Brennberg	Regensburg	566	09 3 43 118	8411
—	Kusel	2 039	07 5 36 124	6651	Brensbach	Dieburg	1 409	06 1 35 005	6101
—	Rotenburg	1 220	06 2 41 014	644	Brenschelbach	Homburg	605	10 0 31 113	6651
—	Schlüchtern	595	06 3 40 005	6491	Brenz	Heidenheim	1 174	08 1 37 116	7927
—	Siegen	97	05 8 39 715	5901	Breselenz	Lüchow-Dannenberg	377	03 3 36 131	3139
—	Wetzlar	177	06 3 43 017	6331	Brest	Stade	385	03 4 35 128	2161
— a. Herzberg	Ziegenhain	1 123	06 2 45 006	6431	Brettach	Heilbronn	1 017	08 1 38 121	7101
— // Rai-	Erbach	549	06 1 36 073	6129	Bretten, Stadt	Karlsruhe	9 978	08 2 34 115	7518
Breitenbenden	Schleiden	365	05 4 36 811	5351	Brethausen	Oberwesterwaldkreis	162	07 3 31 126	5439
Breitenberg	Calw	481	08 4 33 127	7251	Brethheim	Crailsheim	889	08 1 34 117	7181
—	Duderstadt	867	03 2 32 114	3429	Bretzenacker	Waiblingen	216	08 1 49 117	7151
—	Steinburg	164	01 1 45 121	2211	Bretzenheim	Kreuznach	1 431	07 1 36 301	6551
—	Wegscheid	806	09 2 51 111	8391	Bretzfeld	Öhringen	833	08 1 44 114	7111
Breitenborn A.B.	Gelnhausen	239	06 3 33 009	6461	Bretzingen	Buchen	507	08 2 32 117	6969
—, Amt Wächtersbach		755	06 3 33 010	6461	Breuna	Wolfhagen	1 286	06 2 44 005	3549
Breitenbronn	Augsburg	303	09 7 31 123	8901	Breungeshain	Büdingen	358	06 1 33 016	6479
—	Mosbach	270	08 2 36 118	6951	Breunigweiler	Rockenhausen	287	07 5 41 117	6751
Breitenbruch	Arnsberg	173	05 8 32 312	5771	Breunings	Schlüchtern	326	05 3 40 006	6491
Breitenbrunn	Erbach	536	06 1 36 008	6129	Breuningsweiler	Waiblingen	483	08 1 49 118	7151
—	Hersbruck	210	09 5 38 118	8561	Breunsborg	Alzenau i. UFr.	236	09 6 31 113	8752
—	Markttheidenfeld	535	09 6 46 118	6981	Breustian	Lüchow-Dannenberg	69	03 3 36 132	3139
—	Mindelheim	941	09 7 43 117	8949	Brevörde	Hameln-Pyrmont	535	03 3 34 121	3451
—, Markt	Parsberg	586	09 3 42 117	8431	Brey	Sankt Goar	890	07 1 39 252	5401
Breitenburg	Steinburg	1 217	01 1 45 122	2211	Breyell	Kempen-Krefeld	8 316	05 1 35 118	4051
Breitendiel	Miltenberg	486	09 6 48 114	8761	Bricht	Rees	439	05 2 38 711	4235
Breitenfeld	Waldshut	152	08 3 47 127	7891	Brickeln	Süderdithmarschen	194	01 1 47 121	2221
Breitenfelde	Herzogtum Lauenburg	1 181	01 1 35 124	2413	Brickwedde	Bersenbrück	261	03 5 32 130	4559
Breitenfurt	Eichstätt	257	09 5 33 121	8831	Briedel	Zell (Mosel)	1 627	07 1 41 402	5581
Breitengüßbach	Bamberg	1 623	09 4 31 118	8601	Brieden	Cochern	169	07 1 34 352	5591
Breitenhees	Uelzen	31	03 3 39 141	3101	Briedern	Zell (Mosel)	345	07 1 41 353	5591
Breitenheim	Kreuznach	450	07 1 36 352	6551	Brienen	Kleve	431	05 1 36 311	4191
Breitenholz	Tübingen	448	08 4 45 114	7401	Brietlingen	Lüneburg	1 073	03 3 37 130	3141
Breitenkamp	Holzminnen	216	03 2 36 118	3451	Brigach	Villingen	541	08 3 46 111	7742
Breitenlesau	Ebermannstadt	336	09 4 34 114	8551	Brill	Wittmund	451	03 6 34 119	2941
Breitenlohe	Scheinfeld	201	09 5 44 115	8602	Brillit	Bremervörde	781	03 4 31 126	2142
Breitenried	Waldmünchen	186	09 3 49 115	8491	Brilon, Stadt	Brilon	11 887	05 8 33 111	579
Breitensee	Königshofen i. Grabfeld	275	09 6 44 115	8741	Briningen	Bitburg	100	07 2 32 554	5521
Breitenstein	Böblingen	514	08 1 33 116	7031	Bringhausen	Waldeck	149	06 2 42 018	3591
Breitenthal	Birkenfeld	246	07 1 33 403	6581	Brinjahe	Rendsburg	174	01 1 42 136	2371
—	Krumbach (Schwaben)	595	09 7 40 118	8909	Brinkum	Grafschaft Hoya	4 043	03 1 32 123	2805
Breitenwisch	Stade	177	03 4 35 127	2167	—	Leer	559	03 6 32 121	2951
Breitfurt	Homburg	1 278	10 0 31 312	6651	Britten	Merzig-Wadern	1 197	10 0 32 412	6619
Breithardt	Untertannuskreis	1 036	06 3 41 009	6209	Brittheim	Balingen	341	08 4 31 115	7461
Breitingen	Ulm	190	08 1 47 128	7901	Britzingen	Müllheim	720	08 3 39 117	7841
Breitau	Hochschwarzwald	1 628	08 3 40 117	7821	Brobergen	Stade	266	03 4 35 129	2164
Breitscheid	Dillkreis	1 677	05 3 32 007	6349	Brochdorf	Soltau	292	03 3 38 119	3041
—	Düsseldorf-Mettmann	2 834	05 1 32 212	4035	Brochterbeck	Tecklenburg	2 424	05 5 39 611	4536
—	Neuwied	832	07 1 38 451	5461	Brochthausen	Duderstadt	631	03 2 32 115	3429
—	Sankt Goar	184	07 1 39 201	6531	Brock	Soltau	182	03 3 38 120	304
Breitscheidt	Altenkirchen (Westerwald)	504	07 1 32 453	5249	Brockel	Rotenburg (Hannover)	987	03 4 34 119	2131
Breitzbach	Eschwege	202	06 2 31 009	3441	Brockensen	Hameln-Pyrmont	223	03 1 34 122	3251
Brekendorf	Eckernförde	743	01 1 31 119	2372*	Brockhagen	Halle (Westf.)	2 893	05 7 34 314	4801
Brekling	Schleswig	363	01 1 43 125	2381	Brockhausen	Lingen	150	03 5 34 124	4451
Brekum	Husum	1 465	01 1 36 122	2257	—	Soest	293	05 8 40 216	4771
Brelingen	Burgdorf	1 122	03 3 31 122	3001	—	Wittlage	439	03 5 38 113	4509
Brelöh	Soltau	2 333	03 3 38 118	3046	Brockhimbergen	Uelzen	178	03 3 39 142	3119
Bremberg	Unterlahnkreis	352	07 3 33 122	5409	Brockhöfe	Daun	868	03 3 39 143	3111
Bremelau	Münsingen	391	08 4 38 120	7421	Brockscheid	—	177	07 2 33 301	5569
Bremen	Saulgau	248	08 4 42 126	7969	Brockum	Grafschaft Diepholz	1 117	03 1 31 122	2841
—	Soest	930	05 8 40 314	4761	Brockzetel	Aurich (Ostfriesland)	487	03 6 31 119	2961
—, Stadt	—	564 517	04 0 11 000	28 1)	Brodernbach	Sankt Goar	585	07 1 39 303	5401
Bremerberg	Höxter	151	05 7 35 914	3471	Broderyby	Eckernförde	544	01 1 31 120	2341
Bremerhaven, Stadt	—	141 849	04 0 12 000	285	—	Schleswig	284	01 1 43 126	2381
Bremervörde, Stadt	Bremervörde	9 296	03 4 31 125	214	Brodersdorf	Plön	295	01 1 41 123	2301
Bremgarten	Müllheim	470	08 3 39 116	7801	Brodswinden	Ansbach	566	09 5 31 120	8802
Bremke	Göttingen	821	03 2 34 119	3401	Bröckel	Celle	1 380	03 3 32 129	3101
—	Holzminnen	369	03 2 36 119	3451	Bröderhausen	Lübbecke	473	05 7 38 512	4971
—	Lemgo	418	05 7 37 131	3261	Brögbern	Lingen	1 380	03 5 34 125	4451
					Brökein	Holzminnen	198	03 2 36 120	3451

1) Bremen-Blumenthal, — Burg, — Farge, — Lesum, — St. Magnus und — Vegesack 282.

Gemeinde	Landkreis	Wohnbevölkerung am 6.6.1961	Statistische Kennziffer	Post- leitzahl	Gemeinde	Landkreis	Wohnbevölkerung am 6.6.1961	Statistische Kennziffer	Post- leitzahl
Brönninghausen	Bielefeld	705	05 7 31 413	4811	Brückenau, Stadt	Brückenau	5 516	09 6 35 112	8788
Bröthen	Herzogtum Lauenburg	247	01 1 35 125	2059	Brücklein	Kulmbach	415	09 4 39 114	8581*
Broggingen	Emmendingen	586	08 3 33 118	7831	Brückrachdorf	Neuwied	332	07 1 38 301	5419
Brohl	Ahrweiler	2 101	07 1 31 402	5474	Brügge	Plön	733	01 1 41 124	2351
—	Cochern	390	07 1 34 353	5441	Brüggen	Alfeld (Leine)	1 477	03 2 31 118	3221
Broich	Jülich	829	05 4 34 513	5171	—	Kempen-Krefeld	5 233	05 1 35 117	4051
—	Schleiden	192	05 4 36 311	5371	Brühl	Mannheim	7 807	08 2 35 112	6831
Broichweiden	Aachen	8 867	05 4 31 118	5101*	—, Stadt	Köln	35 302	05 3 34 111	504
Broistedt	Wolfenbüttel	1 788	03 7 36 127	3325	Brüllingsen	Soest	203	05 8 40 412	4771
Broitzem	Braunschweig	2 361	03 7 32 121	3301	Brünerhof	Bremervörde	85	03 4 31 127	2149
Brokdorf	Steinburg	836	01 1 45 123	2211	Brümsel	Lingen	194	03 5 34 125	4441
Brokeloh	Nienburg (Weser)	346	03 1 37 121	3071	Bründeln	Peine	128	03 2 40 118	3161
Brokhausen	Detmold	367	05 7 33 128	493	Bründersen	Wolfhagen	624	06 2 44 006	3501
Brokstedt	Steinburg	1 288	01 1 45 124	2351	Brünen	Rees	2 512	05 2 38 712	4236
Brombach	Bergstraße	56	06 1 32 010	6149	Brüninghorstedt	Nienburg (Weser)	246	03 1 37 123	3079
—	Heidelberg	317	08 2 33 115	6931	Brünkendorf	Lüchow-Dannenberg	211	03 3 36 133	3131
—	Lörrach	4 294	08 3 38 119	7852	Brünn	Ebern	299	09 6 36 120	8601
—	Pfarrkirchen	459	09 2 44 114	8341	— b. Münnerstadt	Bad Kissingen	179	09 6 33 116	8731
—	Usingen	280	06 3 42 004	6391	Brünnau	Gerolzhofen	212	09 6 38 120	8711
— //Kirch-	Erbach	1 115	06 1 36 049	6121	Brünnighausen	Hamelnd-Pymont	673	03 1 34 123	3251
— //Langen-		733	06 1 36 052	6121	Brünnstadt	Gerolzhofen	246	09 6 38 121	8722
Brome	Gifhorn	1 758	03 3 34 134	3121	Brünsee	Donauwörth	131	09 7 33 119	8856
Bromskirchen	Frankenberg	1 032	06 2 32 015	5789	Brünst	Ansbach	418	09 5 31 123	8802
Bronn	Pegnitz	624	09 4 43 115	8571	—	Vohenstrauß	310	09 3 48 114	8481
Bronnacker	Buchen	178	08 2 32 118	6961	Brüntorf	Lemgo	531	05 7 37 133	4921
Bronnamberg	Fürth	810	09 5 36 113	8501	Brüntrup	Detmold	493	05 7 33 129	4931
Bronnen	Biberach	308	08 4 32 126	7959	Brüttendorf	Bremervörde	212	03 4 31 128	2149
—	Kaufbeuren	186	09 7 38 117	8939	Brux	Coburg	84	09 4 33 124	8631
—	Mindelheim	199	09 7 43 118	8949	Brullsen	Springe	273	03 1 39 121	3251
—	Reutlingen	568	08 4 40 113	7411	Brundorf	Osterholz	285	03 4 33 114	2821*
Bronnweiler		613	08 4 40 114	7411	Brungershausen	Marburg	58	06 2 39 016	3551
Bronnzell	Fulda	1 051	06 2 34 014	6411	Brunkensen	Holzminden	1 135	03 2 36 121	3221
Bronsfeld	Schleiden	301	05 4 36 312	5371	Brunn	Ansbach	272	09 5 31 122	8802
Brosen	Lemgo	420	05 7 37 132	4925	—	Ebermannstadt	148	09 4 34 115	8551
Brotdorf	Merzig-Wadern	3 167	10 0 32 513	6644	—	Neumarkt i.d. OPf.	176	09 3 38 115	9451
Broxten	Wittlage	767	03 5 38 114	4501	—	Neustadt a.d. Aisch	516	09 5 41 120	8535
Brual	Aschendorf-Hümmling	575	03 5 31 119	4491	—	Nürnberg	180	09 5 42 113	8501
Bruch	Backnang	304	08 1 32 117	7151	—	Parsberg	712	09 3 42 118	8411
—	Wittlich	397	07 2 37 301	5561	Brunnadern	Hochschwarzwald	155	08 3 40 118	7823
Bruche //Eicken-	Melle	1 182	03 5 35 122	4521	Brunnau	Hilpoltstein	163	09 5 39 119	8501*
Bruchen //Birken-	Altenkirchen (Westerwald)	1 630	07 1 32 601	5249	Brunnen	Schrobenhausen	882	09 1 51 115	8899
Bruchenbrücken	Friedberg	1 185	06 1 37 006	6361	Brunnenreuth	Ingolstadt	742	09 1 42 113	8071
Bruchertseifen	Altenkirchen (Westerwald)	388	07 1 32 454	5249	Brunnenenthal	Hof	531	09 4 37 114	8671
Bruchhagen	Nienburg (Weser)	373	03 1 37 122	3071	Brunntal	Tauberbischofsheim	141	08 2 39 119	6971
Bruchhausen	Brilon	979	05 8 33 215	5781	Brunthal	München	1 299	09 1 47 112	8011*
—	Höxter	848	05 7 36 214	3473	Brunsbrock	Verden	438	03 4 36 127	3091
—	Karlsruhe	1 638	08 2 34 116	7501	Brunsbüttel	Süderdithmarschen	2 043	01 1 47 122	2212
—	Neuwied	504	07 1 38 701	5461	Brunsbüttelkoog, Stadt		8 634	01 1 47 123	2212
— (Ruhr)	Arnsberg	2 209	05 8 32 412	5772	Brunsen	Gandersheim	450	03 7 33 125	3351
— -Vilsen, Flecken	Grafschaft Hoya	3 078	03 1 32 124	3094	Brunsholm	Flensburg	214	01 1 34 121	2341
Bruchhof	Gandersheim	95	03 7 33 124	3351	Brunskappel	Brilon	365	05 8 33 216	5789
Bruchköbel	Hanau	4 370	06 3 34 003	6451	Brunsmark	Herzogtum Lauenburg	99	01 1 35 122	2411
Bruchmühlbach	Kaiserslautern	2 245	07 5 34 115	6793	Brunsröde //Groß	Braunschweig	616	03 7 32 135	3301
Bruchsal, Stadt	Bruchsal	22 578	08 2 31 112	752	— //Klein		182	03 7 32 145	3171
Bruchtorf	Uelzen	218	03 3 39 144	3119	Brunst	Rothenburg ob der Tauber	229	09 5 43 120	8801
Bruchwedel		51	03 3 39 145	3111	Brustorf	Herzogtum Lauenburg	450	01 1 35 127	2051
Bruchweiler	Bernkastel	466	07 2 31 253	6581	Bruschied	Simmern	301	07 1 40 201	6571
— -Bärenbach	Pirmasens	1 413	07 5 40 112	6749	Bruttig	Cochern	819	07 1 34 202	5571
Bruck	Ebersberg	848	09 1 37 114	8019	Bubach	Dingolfing	448	09 2 33 111	8381
—	Hof	279	09 4 37 113	8671	—	Simmern	257	07 1 40 406	5449
—	Neuburg a.d. Donau	488	09 7 44 121	8859	— a. Forst	Regensburg	267	09 3 43 120	8411
— i.d. OPf., Markt	Roding	2 769	09 3 45 119	8461	— a.d. Naab	Burglengenfeld	581	09 3 33 112	8461
Bruckbach	Regensburg	279	09 3 43 119	8411	— Calmesweiler	Ottweiler	2 582	10 0 33 213	6611
Bruckberg	Ansbach	1 235	09 5 31 121	8802	— i.O.	Sankt Wendel	360	10 7 37 211	5691
—	Freising	702	09 1 39 120	8057	Bubenbach	Hochschwarzwald	308	08 3 40 119	7829
Bruckbergerau		696	09 1 39 121	8057	Bubenhäusen	Neu-Ulm	408	09 7 45 120	7911
Bruckmühl	Bad Aibling	7 031	09 1 33 114	8206	Bubenheim	Bingen	582	07 4 32 117	6501
Brudersdorf	Nabburg	379	09 3 37 113	8471	—	Kirchheimbolanden	397	07 5 35 116	6719
Brüchs	Mellrichstadt	113	09 6 47 114	8741	—	Koblenz	577	07 1 35 302	5401
Brück	Daun	354	07 2 33 204	5569	—	Weißenburg i. Bay.	176	09 5 47 116	8931
—	Kitzingen	213	09 5 43 114	8711	Bubenorbis	Schwäbisch Hall	645	08 1 46 115	7171
—	Mayen	82	07 1 37 307	5489	Bubenreuth	Erlangen	2 884	09 5 34 115	8521
— (Ahr)	Ahrweiler	380	07 1 31 254	5481	Bubesheim	Günzburg	712	07 7 36 113	8871
Brücken	Birkenfeld	980	07 1 33 253	5589	Buborn	Birkenfeld	155	07 1 33 351	6759
— (Pfalz)	Kusel	2 370	07 5 36 125	6794*	Bubsheim	Tuttligen	537	08 4 46 115	7201
					Buch	Augsburg	183	09 7 31 124	9991
					—	Bamberg	118	09 4 31 119	8602

Gemeinde	Landkreis	Wohnbevölkerung am 6.6.1961	Statistische Kennziffer	Postleitzahl	Gemeinde	Landkreis	Wohnbevölkerung am 6.6.1961	Statistische Kennziffer	Postleitzahl
Buch	Eichstätt	97	09 5 33 122	8831	Büchel	Cochem	992	07 1 34 305	5591
—	Haßfurt	272	09 6 40 113	8729	Büchelberg	Ansbach	307	09 5 31 124	8801
—	Höchstädt a.d. Aisch	207	02 4 35 115	8551	—	Germersheim	846	07 5 33 113	6741
—	Neuburg a.d. Donau	209	09 7 44 122	8859	—	Gunzenhausen	141	09 5 37 116	882
—	Ochsenfurt	164	09 6 50 118	8701	Büchen	Herzogtum Lauenburg	3 691	01 1 35 128	2059
—	Parsberg	185	09 3 42 119	8431	Büchenau	Bruchsal	1 075	08 2 31 113	7521
—	Riedenburg	252	09 3 44 116	8422	Büchenbach	Schwabach	2 174	09 5 45 117	8541
—	Loreleykreis	342	07 3 32 118	5429	—, Markt	Pegnitz	339	09 4 43 117	8571
—	Simmern	639	07 1 40 254	5449	Büchenberg	Fulda	502	06 2 34 016	6401
—	Uffenheim	310	09 5 45 117	8501	Büchenbeuren	Zell (Mosel)	798	07 1 41 255	6541
—	Waldshut	633	08 3 47 129	7891	Büchenbronn	Pforzheim	3 239	08 2 37 113	7531
— am Ahorn	Buchen	373	08 2 32 119	6971	Büchenwertra	Melsungen	105	06 2 40 012	3501
— a. Ammersee	Starnberg	610	09 1 52 115	8081	Büches	Büdingen	401	06 1 33 017	6471
— a. Buchrain	Erding	791	09 1 38 115	8011*	Büchheim	Burglengenfeld	174	09 3 33 113	8456*
— a. Erlbach	Landshut	1 065	09 2 40 118	8311	Büchig bei Bretten	Karlsruhe	786	08 2 34 117	7519
— a. Forst	Lichtenfels	826	09 4 40 113	8521	Büchlberg	Passau	2 056	09 2 43 128	8391
— a. Wald	Rothenburg ob der Tauber	361	09 5 43 121	8801	Büchold	Karlstadt	718	09 6 42 117	8781
—, Markt	Illertissen	1 038	09 7 37 117	7919	Büchten	Fallingb. Ostel	317	03 3 33 126	3031
Buchau	Kulmbach	325	09 4 39 115	8653	Bückau	Lüchow-Dannenberg	26	03 3 36 134	3139
—	Pegnitz	570	09 4 43 116	8571	Bückerburg, Stadt	Schaumburg-Lippe	11 933	03 2 38 118	4957
—, Stadt	Saulgau	2 877	08 4 42 127	7952	Bückelte	Meppen	184	03 5 36 121	4471
Buchbach	Kronach	633	02 4 38 115	8541	Bücken, Flecken	Grafschaft Hoya	1 108	03 1 32 125	3091
—, Markt	Mühlhof a. Inn	833	09 1 45 115	8251	Büddenstedt // Neu	Helmstedt	2 735	03 7 35 148	3333
Buchberg	Deggendorf	435	09 2 32 116	8351	Büdelndorf	Rendsburg	9 538	01 1 42 137	237
Buchbrunn	Kitzingen	712	09 6 43 115	8711	Büderich	Grevenbroich	14 450	05 1 34 115	4005
Buchdorf	Donauwörth	1 107	09 7 33 120	8851	—	Moers	4 397	05 2 37 121	4233
Buchen	Neustadt a.d. Aisch	111	09 5 41 121	8531	Büdesheim	Friedberg	2 518	06 1 37 007	6369
—	Siegen	150	05 8 37 411	5903	—	Prüm	583	07 2 34 401	5541
— (Odenwald), Stadt	Buchen	4 670	08 2 32 120	6967	— // Erbes-	Alzey	930	07 4 31 125	6509
Buchenau	Hünfeld	620	06 2 37 004	6431	Büdingen	Merzig-Wadern	308	10 0 32 313	6641
— (Lahn)	Biedenkopf	1 550	06 3 31 009	3563	—	Oberwesterwaldkreis	564	07 3 31 127	5239
Buchenbach	Freiburg	743	08 3 34 119	7801	—, Stadt	Büdingen	6 347	06 1 33 018	647
—	Künzelsau	632	08 1 39 118	7119	Büdlisch	Trier	247	07 2 36 353	5509
Buchenberg	Frankenberg	312	06 2 32 016	3559	Büecke	Soest	123	05 8 40 413	4771
—	Villingen	825	08 3 46 112	7741	Bühl	Biberach	172	08 4 32 127	7959
—, Markt	Kempten (Allgäu)	2 107	09 7 39 113	8961	—	Günzburg	1 106	09 7 36 114	8871
Buchendorf	Starnberg	271	09 1 52 116	8035	—	Offenburg	697	08 3 41 115	7601
Buchenhüll	Eichstätt	144	09 5 33 123	8833	—	Pegnitz	316	09 4 43 118	8581
Buchenlohe	Regensburg	175	09 3 43 121	8411	—	Siegen	182	05 8 39 513	5901
Buchenrod	Coburg	272	09 4 33 125	8531	—	Tübingen	894	08 4 45 115	7401
—	Fulda	222	06 2 34 015	6491	— a. Alpsee	Waldshut	329	08 3 47 130	7891
Buchet	Prüm	255	07 2 34 254	5541	— // Gartrop	Sonthofen	1 049	09 7 48 117	897
Buchhagen	Holzminde	103	03 2 36 122	3451	—	Dinslaken	582	05 2 31 212	4224
Buchhausen	Mallersdorf	197	09 2 42 115	8301	— i. Ries	Nördlingen	229	09 7 46 122	8861
Buchheim	Freiburg	850	08 3 34 120	7801	—, Stadt	Bühl	9 140	08 3 31 114	758
—	Stockach	608	08 3 44 117	7791	Bühle	Northeim	472	03 2 38 123	3411
—	Uffenheim	261	09 5 46 118	8531	—	Waldeck	140	06 2 42 019	3549
Buchhofen	Vilshofen	513	09 2 50 121	8351	Bühlenghausen	Ulm	378	08 1 47 129	7901
Buchholz	Bremervörde	247	03 4 31 129	2801	Bühler	Karlstadt	237	09 6 42 118	8781
—	Emmendingen	1 279	08 3 33 119	7809	Bühlertal	Bühl	7 647	08 3 31 115	7582
—	Ennepe-Ruhr-Kreis	1 885	05 9 34 212	4321	Bühlertann	Schwäbisch Hall	2 004	08 1 46 116	7161
—	Herzogtum Lauenburg	183	01 1 35 129	2419	Bühlerzell	—	1 154	08 1 46 117	7161*
—	Minden	179	05 7 39 511	4951	Bühlingen	Neuwied	877	07 1 38 501	5466
—	Rotenburg (Hannover)	208	03 4 34 120	2131	Bühne	Warburg	1 033	05 7 41 213	3531
—	Sankt Goar	839	07 1 39 351	5401	Bühnsdorf	Segeberg	276	01 1 44 124	2061
—	Schaumburg-Lippe	721	03 1 38 117	3262	Bühren	Leer	249	03 6 32 122	2919
—	Süderdithmarschen	799	01 1 47 124	2221	—	Münden	649	03 2 37 115	3511
— (Aller)	Fallingb. Ostel	735	03 3 33 125	3031	—	Nienburg (Weser)	330	03 1 37 125	3071
— in der Nordheide, Stadt	Harburg	8 574	03 3 35 121	211	Bülitz	Lüchow-Dannenberg	115	03 3 36 135	3131
— (Forstgutsbezirk)	Segeberg	16	01 1 44 123	2362	Bülkau	Land Hadeln	1 347	03 4 32 120	2179
Buchhorst	Herzogtum Lauenburg	235	01 1 35 130	2059	Büllsbüll	Südt. ondern	47	01 1 48 119	2261
—	Nienburg (Weser)	232	03 1 37 124	3071	Bülstedt	Bremervörde	490	03 4 31 130	2131
—, gemfr. Gebiet	Braunschweig	38	03 7 32 512	8951	Bülten // Groß	—	2 176	03 2 40 129	3152
Buching	Füssen	1 214	09 7 35 111	8951	— // Klein	Peine	2 528	03 2 40 137	3151
Buchklingen	Neustadt a.d. Aisch	81	09 5 41 122	8535	Bülum	Hildesheim-Marienburg	287	03 2 35 129	3201
Buchloe, Stadt	Kaufbeuren	5 719	09 7 38 118	8938	Bünde, Stadt	Herford	10 695	05 7 35 111	498
Buchschlag	Offenbach	2 422	06 1 41 001	6079	Bündheim	Wolfenbüttel	5 744	03 7 36 128	3388
Buchschwabach	Fürth	984	09 5 36 114	8802	Buendorf	Lüneburg	312	03 3 37 131	3148
Buchwald // Groß	Plön	338	01 1 41 137	2351	Büngern	Borken	324	05 5 33 611	4292
Buckendorf	Lichtenfels	132	09 4 40 114	8601	Bünninghausen // Heintrop	Soest	461	05 8 40 613	4771
Buckenhof	Erlangen	1 270	09 5 34 116	852	Bünningstedt	Stormarn	2 206	01 1 46 121	2071
Buckenhofen	Forchheim	1 036	09 4 35 113	8551	Bünsdorf	Eckernförde	641	01 1 31 121	2371
Budberg	Moers	2 550	05 2 37 119	4131	Buensen	Einbeck	122	03 2 33 114	3411
—	Soest	265	05 8 40 711	4761	Bünstorf // Klein	Uelzen	134	03 3 39 205	3119
Budenbach	Simmern	158	07 1 40 407	5449	Bünzen	Rendsburg	300	01 1 42 138	2356
Budenheim	Mainz	5 503	07 4 33 112	6501	Bünzwangen	Göppingen	969	08 1 36 123	7311
Büdingen	Saarbrücken	2 236	10 0 34 214	6601	Buer	Melle	1 724	03 5 35 115	4523
					Bürbach	Siegen	936	05 8 39 812	5901

Gemeinde	Landkreis	Wohnbevölkerung am 6.6.1961	Statistische Kennziffer	Postleitzahl	Gemeinde	Landkreis	Wohnbevölkerung am 6.6.1961	Statistische Kennziffer	Postleitzahl
Bürcnau	Lörrach	224	08 3 38 120	7861	Burg (Fehmarn), Stadt	Oldenburg (Holstein)	4 621	01 1 38 115	2448
Bürdenbach	Altenkirchen (Westerwald)	288	07 1 32 352	5451	— Gräfenrode	Friedberg	768	05 1 37 008	6361
Büren	Coesfeld	288	05 5 34 511	4423	— (Dithmarschen)	Süderdithmarschen	3 695	01 1 47 126	2224*
—	Neustadt am Rübenberge	254	03 1 36 121	3051	Burgaldelshausen	Friedberg	229	09 7 34 115	8891*
— // Estern-	Ahaus	814	05 5 31 512	4424	Burgalben	Pirmasens	1 734	07 5 40 114	6757
—, Stadt	Büren	5 891	05 7 32 111	4793	Burgambach	Scheinfeld	136	09 5 44 116	8533
Bürg	Heilbronn	361	08 1 38 122	7106	Burgau	Sigmaringen	29	08 4 43 119	7941
—	Waiblingen	324	08 1 49 119	7151	—, Stadt	Günzburg	5 480	09 7 36 115	8872
Bürgeln	Marburg	957	06 2 39 017	3551	Burgberg	Heidenheim	1 805	08 1 37 117	7921
Bürglein	Ansbach	406	09 5 31 125	8802	—	Villingen	447	08 3 46 113	7744
Bürgstadt, Markt	Miltenberg	3 259	09 6 48 115	8761	— i. Allgäu	Sonthofen	1 723	09 7 48 118	8971
Bürstadt	Bergstraße	10 871	06 1 32 011	6842	Burgbernheim, Stadt	Uffenheim	2 358	09 5 46 120	8801
Bürvenich	Düren	754	05 4 32 753	5161	Burgbracht	Büdingen	230	06 1 33 019	6471
Büschdorf	Merzig-Wadern	240	10 0 32 713	6641	Burgbrohl	Mayen	1 516	07 1 37 252	5475
Büschelch	Dau	398	07 2 33 254	5531	Burgdorf	Wolfenbüttel	569	03 7 36 129	3321
Büschergund	Siegen	1 652	05 8 39 514	5905	—, Stadt	Burgdorf	12 409	03 3 31 123	3167
Büschersheide	Wittlage	191	03 5 38 115	4991	Burgebrach, Markt	Bamberg	1 472	09 4 31 121	8602
Büschfeld	Merzig-Wadern	1 211	10 0 32 812	6619	Burgellern	Bamberg	352	09 4 31 122	8604
Büsing am Hochrhein	Konstanz	841	08 3 36 123	7701	Burgen	Bernkastel	652	07 2 31 403	5551
Büßfeld	Alsfeld	246	06 1 31 015	6311	—	Sankt Goar	763	07 1 39 304	5401
Büßlingen	Konstanz	716	08 3 36 124	7701	Burgerroth	Ochsenfurt	118	09 6 50 119	8701
Büsum	Norderdithmarschen	4 209	01 1 37 114	2242	Burgfelden	Balingen	230	08 4 31 116	7471
Büsumer Deichhausen	Norderdithmarschen	192	01 1 37 115	2242	Burggailenreuth	Ebermannstadt	161	09 4 34 116	8551
Bütlingen	Lüneburg	430	03 3 37 132	3141	Burg-Gemünden	Alsfeld	860	06 1 31 016	6311
Büttel	Steinburg	709	01 1 45 125	2211	Burggen	Schongau	1 033	09 1 50 117	8921
—	Wesermünde	81	03 4 37 123	2851	Burggriesbach	Beilngries	315	09 3 32 118	8431
Büttelborn	Groß-Gerau	3 233	06 1 39 007	6081	Burggrub	Ebermannstadt	117	09 4 34 117	8551
Büttelbronn	Öhringen	446	08 1 44 115	7111	—	Kronach	916	09 4 38 116	8641
—	Weißenburg i. Bayern	320	09 5 47 118	8831	Burggrumbach	Würzburg	619	09 6 52 113	8702
Büttendorf	Lübbesche	808	05 7 38 513	4981	Burghagel	Dillingen a.d. Donau	512	09 7 32 122	8881
Büttgen	Grevenbroich	7 548	05 1 34 116	4046	Burghaig	Kulmbach	1 634	09 4 39 116	8651
Büttthard, Markt	Ochsenfurt	735	09 6 50 120	8701	Burghaslach, Markt	Scheinfeld	927	09 5 44 117	8602
Bützfleth	Stade	3 396	03 4 35 130	2161	Burghasungen	Wolfhagen	571	06 2 44 007	3501
Bug	Bamberg	659	09 4 31 120	8602	Burghausen	Hünfeld	1 841	06 2 37 005	6419
—	Hof	110	09 4 37 115	8671	Burghausen	Karlstadt	196	09 6 42 119	8722
Buggenhofen	Dillingen a.d. Donau	70	09 7 32 121	8851	—	Rothenburg ob der Tauber	65	09 5 43 122	8801
Buggensengel	Überlingen	210	08 3 45 121	7779	— b. Münnerstadt	Bad Kissingen	233	09 6 33 117	8731
Buggingen	Mühlheim	1 913	08 3 39 118	7845	—, Stadt	Altötting	13 205	09 1 32 114	8263
Buhlbronn	Waiblingen	600	08 1 49 120	7061	Burgheim, Markt	Neuburg a.d. Donau	1 842	09 7 44 123	8859
Buhlen	Waldeck	212	06 2 42 020	3591	Burghofen	Eschwege	280	06 2 31 010	6441
Buhlenberg	Birkenfeld	436	07 1 33 254	6589	Burgholdinghausen	Siegen	123	05 8 39 412	5915
Buir	Bergheim (Erf)	2 532	05 3 31 411	5159	Burgholz	Marburg	327	06 2 39 018	3571
—	Schleiden	191	05 4 36 952	5359	Burgholzhausen vor der Höhe	Friedberg	1 853	06 1 37 009	6361
Buisdorf	Siegkreis	1 917	05 3 37 411	5201	Burgjoß	Gelnhausen	612	06 3 33 011	6481
Buke	Paderborn	844	05 7 40 213	4791	Burgkirchen a.d. Alz	Altötting	3 681	09 1 32 115	8261
Buldern	Coesfeld	2 530	05 5 34 311	4409	Burkunstadt, Stadt	Lichtenfels	4 356	09 4 40 115	8622
Bullach	Lauf a.d. Pegnitz	277	09 5 40 114	8561	Burglahr	Altenkirchen (Westerwald)	306	07 1 32 353	5231
Bullau	Erbach	321	06 1 36 009	6121	Burglauder	Bad Kissingen	1 096	09 6 33 118	8731
Bullay	Zell (Mosel)	927	07 1 41 403	5584	Burglengenfeld, Stadt	Burglengenfeld	8 099	09 3 33 114	8412
Bullenhausen	Harburg	598	03 3 35 122	2101	Burglesau	Bamberg	154	09 4 31 123	8601
Bullenheim	Uffenheim	432	09 5 46 119	8701	Burmagerbein	Dillingen a.d. Donau	117	09 7 32 123	8861
Bullenkuhlen	Pinneberg	339	01 1 39 121	2201	Burgmannshofen	Donauwörth	142	09 7 33 121	8851
Bulsten	Melle	120	03 5 35 116	4982	Burgoberbach	Feuchtwangen	1 239	09 5 35 118	8802
Bunde, Flecken	Leer	2 721	03 6 32 123	2955	Burgpreppach, Markt	Hofheim i. Ufr.	592	09 6 41 118	8729
Bundenbach	Birkenfeld	883	07 1 33 404	6571	Burgrieden	Biberach	1 295	08 4 32 128	7959
Bundenthal	Pirmasens	1 067	07 5 40 113	6749	Burgsalach	Weißenburg i. Bay.	516	09 5 47 117	8831
Bunderhammrich	Leer	639	03 6 32 124	2951	Burgschwalbach	Unterlahnkreis	949	07 3 33 123	6251
Bunderhee	Leer	837	03 6 32 125	2955	Burgsinn, Markt	Gemünden a. Main	2 833	09 6 37 114	8784
Bunderneuland	Hofheim i. Ufr.	120	03 6 32 126	2955	Burgsolms	Wetzlar	3 518	06 3 43 018	6336
Bundorf	Hofheim i. Ufr.	466	09 6 41 117	8729	Burgsponheim	Kreuznach	215	07 1 36 603	6551
Bunkenburg	Celle	209	03 3 32 130	3101	Burgstall	Backnang	1 319	08 1 32 118	7151
Bunsoh	Süderdithmarschen	491	01 1 47 125	2241	—	Höchstädt a.d. Aisch	634	09 4 36 116	8522
Buntenbock	Zellerfeld	549	03 2 41 112	3392	—	Kronach	160	09 4 38 117	8621*
Buoch	Waiblingen	432	08 1 49 121	7067	—	Pfaffenhofen a.d. Ilm	383	09 1 48 114	8069
Burbach	Karlsruhe	790	08 2 34 118	7501	Burgsteinfurt, Stadt	Steinfurt	12 241	05 5 38 112	443
—	Prüm	553	07 2 34 452	5541	Burgstemmen	Alfeld (Leine)	1 259	03 2 31 119	3211
—	Siegen	2 619	05 8 39 212	5907	Burghann	Nürnberg	2 133	09 5 42 114	8501
Burg	Bitburg	39	07 2 32 555	5521	Burgtreswitz	Vohenstrauß	324	09 3 48 115	8481
—	Celle	276	03 3 32 131	3101	Burguffeln	Hofgeismar	661	06 2 36 003	3521
—	Dillkreis	1 993	06 3 32 008	6349	Burgwallbach	Bad Neustadt a.d. Saale	413	09 6 34 114	8741
—	Freiburg	527	08 3 34 121	7815	Burgweiler	Überlingen	744	08 3 45 122	7799
—	Krumbach (Schwaben)	340	09 7 40 119	8909	Burgweinting	Regensburg	976	09 3 43 122	8401
—	Marktoberdorf	292	09 7 41 118	8953	Burgwindheim, Markt	Bamberg	621	09 4 31 124	8602
—	Wittlich	417	07 2 37 253	5561	Burhafa	Wittmund	1 570	03 6 34 120	2941
—	Zell (Mosel)	544	07 1 41 301	5581	Burhave	Wesermarsch	2 428	03 8 36 115	2893
— a.d. Wupper, Stadt	Rhein-Wupper-Kreis	1 879	05 1 39 112	5652	Burk	Dinkelsbühl	893	09 5 32 115	8802

## Burk - Cottenbach

Gemeinde	Landkreis	Wohnbevölkerung am 6.6.1961	Statistische Kennziffer	Postleitzahl	Gemeinde	Landkreis	Wohnbevölkerung am 6.6.1961	Statistische Kennziffer	Postleitzahl
Burk	Forchheim	1 623	09 4 35 114	8551	Cantrup	Grafschaft Diepholz	289	03 1 31 139	2831
Burkardoth, Markt	Bad Kissingen	639	09 6 33 119	8731	Canum	Norden	193	03 6 33 118	2971
Burkersdorf	Lichtenfels	323	09 4 40 116	8641	Capelle	Lüdinghausen	1 018	05 5 35 611	4711
Burkhardts	Büdingen	507	06 1 33 020	6471	Capellenhagen	Alfeld (Leine)	302	03 2 31 152	3221
Burkhardtsfelden	Gießen	904	06 1 38 013	6301	Capellen // Tungerloh	Coesfeld	1 210	05 5 34 515	4423
Burkhardtsrieth	Vohenstrauß	226	09 3 48 116	8481	Cappel	Fritzlar-Homberg	237	06 2 33 010	3581
Burkheim	Freiburg	794	08 3 34 122	7801	—	Marburg	3 543	06 2 39 020	3554
—	Lichtenfels	262	09 4 40 117	8621	—	Öhringen	475	08 1 44 116	7111
Burladingen	Hechingen	4 355	08 4 36 118	7453	—	Wesermünde	837	03 4 37 124	2851
Burlafingen	Neu-Ulm	2 487	09 7 45 121	7911	—	Detmold	579	05 7 33 131	4931
Burlage	Leer	1 234	03 6 32 127	2951	— b. Lippstadt	Lippstadt	861	05 8 36 113	4781
Burrweiler	Landau in der Pfalz	914	07 5 37 117	6741	— -Neufeld	Wesermünde	239	03 4 37 125	2851
Burscheid	Bitburg	26	07 2 32 505	5529	Cappeln (Oldenburg)	Cloppenburg	3 377	03 8 32 114	4591*
—, Stadt	Rhein-Wupper-Kreis	13 220	05 1 39 113	5673	Carlsberg	Frankenthal (Pfalz)	1 495	07 5 32 119	6719
Bursfelde	Münden	92	03 2 37 116	3511	Carlsdorf	Hofgeismar	349	06 2 36 005	3521
Buttenbach, Markt	Günzburg	1 555	09 7 36 116	8871	Carlsgrün	Naila	350	09 4 42 115	8671
Burtscheid	Bernkastel	111	07 2 31 553	5509	Carolinensiel	Wittmund	1 815	03 6 34 122	2941
Burweg	Stade	422	03 4 35 131	2167	Caßdorf	Fritzlar-Homberg	759	06 2 33 011	3589
Busbach	Bayreuth	374	09 4 32 121	8581	Castell	Gerolzhofen	620	09 6 38 122	8711
Buschau	Schleswig	249	01 1 43 127	2381	Castrop-Rauxel, Stadt	—	87 910	05 9 12 000	462
Buschdorf	Bonn	657	05 3 32 312	53	Casum	Halle (Westf.)	390	05 7 34 214	4801
Buschhoven		1 097	05 3 32 511	5309	Celle, Stadt	—	58 506	03 3 11 000	31
Buschhütten	Siegen	4 831	05 8 39 413	591	Cham, Stadt	Cham	9 249	08 1 44 113	849
Busdorf	Schleswig	1 135	01 1 43 128	2381	Chamerau	Kötzting	1 063	09 2 38 119	8491
Buseck // Alten	Gießen	1 774	06 1 38 005	6301	Chammünster	Cham	1 167	09 3 34 114	8491
— // Großen		3 472	06 1 38 024	6305	Charlottenberg	Unterlahnkreis	193	07 3 33 124	5409
Busenbach	Karlsruhe	2 739	08 2 34 119	7501	Charlottenpolder	Leer	96	03 6 32 128	2955
Busenberg	Pirmasens	1 109	07 5 40 115	6749	Chiemieng	Traunstein	1 805	09 1 53 114	8224
Busenborn	Büdingen	239	06 1 33 021	6479	Chiemsee	Rosenheim	650	09 1 49 116	821
Busensdorf	Staffelstein	184	09 4 46 114	8601	Christanz	Pegnitz	113	09 4 43 119	8581
Busenhausen	Altenkirchen (Westerwald)	289	07 1 32 204	5231	Christazhofen	Wangen	777	08 4 47 117	7971
Busenweiler	Freudenstadt	207	08 4 35 118	7291	Christerode	Ziegenhain	298	06 2 45 007	3579
Busenwuth	Süderdithmarschen	352	01 1 47 127	2221	Christertshofen	Illertissen	237	09 7 37 118	7919
Bussau	Lüchow-Dannenberg	179	03 3 36 136	3131	Christgarten	Nördlingen	38	09 7 46 123	8861
Bußmannshausen	Biberach	549	08 4 32 129	7959	Christian-Albrechts-Koog	Südtondern	562	01 1 48 120	226
Bustedt	Herford	1 080	05 7 35 411	4981	Christiansholm	Rendsburg	302	01 1 42 139	2371
Butschbach	Offenburg	450	08 3 41 116	7602	Christianskoog	Süderdithmarschen	204	01 1 47 128	2221*
Buttenhausen	Münzingen	805	08 4 38 121	7422	Christinenthal	Steinburg	117	01 1 45 126	2211
Buttenheim, Markt	Bamberg	1 217	09 4 31 125	8602	Christoph // Sankt	Wasserburg a. Inn	288	09 1 54 153	8019*
Buttenwiesen	Wettingen	1 022	09 7 49 120	8851	Cirkwehrum	Norden	168	03 6 33 119	2971
Butterstadt	Hanau	120	06 3 34 004	6451	Cismar	Oldenburg (Holstein)	1 697	01 1 38 116	2434
Buttförde	Wittmund	562	03 6 34 121	2941	Claffheim	Feuchtwangen	312	09 5 35 119	8802
Butzbach, Stadt	Friedberg	9 938	06 1 37 010	6308	Clarholz	Wiedenbrück	3 807	05 7 42 311	4831
Butzdorf // Tettingen	Merzig-Wadern	308	10 0 32 723	6641	Clauen	Peine	1 103	03 2 40 119	3161
Butzheim // Nettesheim	Grevenbroich	1 203	05 1 34 852	4049	Clausen	Pirmasens	1 557	07 5 40 116	6781
Butzweiler	Trier	674	07 2 36 201	5501	Clausthal-Zellerfeld, Bergstadt	Zellerfeld	15 300	03 2 41 113	3392
Buweiler-Rathen	Sankt Wendel	757	10 0 37 413	6619	Cleeberg	Wetzlar	669	06 3 43 019	6309
Buxach	Memmingen	523	09 7 42 118	8941	Cleebronn	Heilbronn	1 659	08 1 38 123	7121
Buxheim	Eichstätt	951	09 5 33 124	8831	Clenze	Lüchow-Dannenberg	1 215	03 3 36 137	3132
—	Memmingen	1 577	09 7 42 119	8941	Cleve	Halle (Westf.)	300	05 7 34 215	4801
Buxtehude, Stadt	Stade	15 735	03 4 35 132	215	Clevers-Sandel	Friesland	1 426	03 3 33 112	2941
Byhusen	Bremervörde	307	03 4 31 131	2141	Cleversulzbach	Heilbronn	502	08 1 38 124	7101
Bylerward	Kleve	97	05 1 36 413	4191	Climbach	Gießen	336	06 1 38 014	6301
C					Cloppenburg, Stadt	Cloppenburg	15 214	03 8 32 115	459
					Clues	Grafschaft Hoya	257	03 1 32 127	2819
Gaan (Unterwesterwaldkreis)	Unterwesterwaldkreis	287	07 3 34 118	5411	Clüversborstel	Rotenburg (Hannover)	169	03 4 34 121	2131
Cadenberge	Land Hadeln	2 569	03 4 32 121	2175	Clus	Gandersheim	188	03 7 33 126	3371
Cadolzburg, Markt	Fürth	3 480	09 5 36 115	8501	Clusorth-Bramhar	Lingen	564	03 5 34 127	4451
Cadolzhofen	Rothenburg ob der Tauber	144	09 5 43 123	8801	Cluvenhagen	Verden	1 152	03 4 36 128	3091
Calbach	Büdingen	356	06 1 33 022	6471	Cobbenrode	Meschede	916	05 8 37 312	5779
Calberlah	Gifhorn	1 613	03 3 34 135	3171	Coburg, Stadt	—	44 237	09 4 13 000	863
Calden	Hofgeismar	1 835	06 2 36 004	3521	Cochem, Stadt	Cochem	6 927	07 1 34 111	559
Caldern	Marburg	904	06 2 39 019	3551	Cölbe	Marburg	2 451	06 2 39 021	3553
Calenberg	Warburg	418	05 7 41 517	3531	Cölln	Rockenhausen	198	07 5 41 119	6761
Callbach	Rockenhausen	540	07 5 41 118	6761	Coesfeld, Kirchspiel	Coesfeld	4 066	05 5 34 113	442
Calle	Grafschaft Hoya	207	03 1 32 126	3091	—, Stadt	—	20 348	05 5 34 111	442
—	Meschede	4 525	05 8 37 511	5779	Coldinne // Menstede	Norden	1 153	03 6 33 147	2981
Calmbach	Calw	4 313	08 4 33 128	7543	Colgenstein-Heidesheim	Frankenthal (Pfalz)	672	07 5 32 120	6715
Calmesweiler // Bubach	Ottweiler	2 682	10 0 33 213	6611	Collinghorst	Leer	1 717	03 6 32 129	2951
Calw, Stadt	Calw	9 690	08 4 33 129	726	Colnberg, Markt	Ansbach	706	09 5 31 126	8801
Camberg, Stadt	Limburg	4 222	06 3 35 002	6277	Colnrade	Grafschaft Hoya	948	03 1 32 128	2831
Cammer	Schaumburg-Lippe	638	03 1 38 119	4951	Contwig	Zweibrücken	4 064	07 5 43 116	6662
Campen	Nienburg (Weser)	130	03 1 37 126	2839	Conweiler	Calw	1 347	08 4 33 130	7541
—	Norden	471	03 6 33 117	2971	Coppenbrügge, Flecken	Hamelnd-Pyrmont	2 084	03 1 34 124	3251
Canhusen	Norden	165	03 6 33 138	2971	Coppengrave	Holzminnen	833	03 2 36 123	3221
Canstein		442	05 8 33 158	3539	Cornau, Flecken	Grafschaft Diepholz	653	03 1 31 142	2841
					Cornberg	Rotenburg	1 331	06 2 41 068	6441
					Costedt	Minden	504	05 7 39 411	4951
					Cottenbach	Bayreuth	216	09 4 32 122	8581

Gemeinde	Landkreis	Wohnbevölkerung am 6.6.1961	Statistische Kennziffer	Post- leitzahl	Gemeinde	Landkreis	Wohnbevölkerung am 6.6.1961	Statistische Kennziffer	Post- leitzahl
Cottenweiler	Backnang	371	08 1 32 119	7151	Dahme	Oldenburg (Holstein)	1 339	01 1 38 118	2435
Crailsheim, Stadt	Crailsheim	14 387	08 1 34 118	718	Dahmker	Herzogtum Lauenburg	57	01 1 35 131	2071
Crainfeld	Lauterbach	496	06 1 40 007	6421	Dahmsdorf	Stormarn	110	01 1 46 122	2401*
Crainthal	Mergentheim	148	08 1 42 117	6991	Dahn	Pirmasens	4 057	07 5 40 117	6783
Cramberg	Unterlahnkreis	561	07 3 33 125	6251	Dahnen	Prüm	438	07 2 34 303	5529
Gramme	Wolfenbüttel	924	03 7 36 130	3341	Dainbach	Tauberbischofsheim	380	08 2 39 120	6971
Crutzenbach	Uisingen	147	06 3 42 005	6391	Dainrode	Frankenberg	246	06 2 32 017	3559
Creez	Bayreuth	325	09 4 32 123	8581	Daisbach	Sinsheim	748	08 2 38 117	6921
Creglingen, Stadt	Mergentheim	1 801	08 1 42 118	6993	—	Untertaunuskreis	378	06 3 41 010	6271
Creidlitz	Coburg	1 666	09 4 33 126	8636	Daisendorf	Überlingen	302	08 3 45 123	7758
Cremlingen	Braunschweig	1 259	03 7 32 122	3301	Daiting	Donauwörth	431	09 7 33 122	8851
Cresbach	Freudenstadt	506	08 4 35 119	7241	Dalberg	Kreuznach	255	07 1 36 652	6551
Creußen, Stadt	Pegnitz	2 149	09 4 43 120	8581	Dalbörn	Detmold	160	05 7 33 132	4921
Criesbach	Künzelsau	514	08 1 39 119	7119	Daldorf	Segeberg	398	01 1 44 213	2351
Crispenhofen		471	08 1 39 120	7119	Daleiden	Prüm	700	07 2 34 304	5529
Critzum	Leer	250	03 6 32 130	2951	Dalhausen	Höxter	2 009	05 7 36 215	3534*
Cronenberg	Kusel	279	07 5 36 126	6759	Dalheim	Büren	138	05 7 32 213	4791
Cronheim	Gunzenhausen	561	09 5 37 117	8821	—	Mainz	739	07 4 33 113	6501
Crottendorf	Bayreuth	174	09 4 32 124	8581	—	Warburg	143	05 7 41 512	3531
Croya	Gifhorn	274	03 3 34 136	3181	Dalherda	Fulda	363	06 2 34 017	6411
Crumbach//Fränkisch-	Dieburg	2 304	06 1 35 009	6101	Dalitz	Lüchow-Dannenberg	19	03 3 36 138	3131
Crumstadt	Groß-Gerau	2 259	06 1 39 008	6081	Dalking	Cham	510	09 3 34 115	8491
Culmitz	Naila	438	09 4 42 116	8671	Dalkingen	Aalen	780	08 1 31 118	7091
Custenlohr	Uffenheim	223	09 5 46 121	8701	Dallahn	Uelzen	87	03 3 39 146	3111
Cuxhaven, Stadt	—	44 123	03 4 11 000	219	Dallau	Mosbach	1 555	08 2 36 119	6951
Cyriaxweimar	Marburg	225	06 2 39 022	3551	Dalldorf	Gifhorn	207	03 3 34 137	3175
<b>D</b>					—	Herzogtum Lauenburg	292	01 1 35 132	2059
Daaden	Altenkirchen (Westerwald)	3 097	07 1 32 302	5244	—	Uelzen	167	03 3 39 147	3111
Dabringhausen	Rhein-Wupper-Kreis	3 443	05 1 39 211	5679	Dalle	Celle	230	03 3 32 132	3106
Dachau, Stadt	Dachau	28 998	09 1 36 118	806	Dalsheim	Worms	1 310	07 4 34 115	6521
Dachberg	Wasserburg a. Inn	283	09 1 54 120	8092*	Dalum	Bersenbrück	103	03 5 32 131	4575*
Dachelhofen	Burglangensfeld	1 922	09 3 33 115	8461	—	Meppen	2 693	03 5 36 122	4471
Dachsbach, Markt	Neustadt a.d. Aisch	662	09 5 41 123	8531	Dalvers	Bersenbrück	436	03 5 32 132	4571
Dachsberg	Bogen	230	09 2 31 117	8441	Dalwigkthal	Waldeck	203	06 2 42 021	3559
Dachsenhausen	Loreleykreis	840	07 3 32 119	5421	Dambach	Birkenfeld	123	07 1 33 255	6589
Dachstadt	Forchheim	258	09 4 35 116	8551	—	Dinkelsbühl	183	09 5 32 116	8821
Dachtel	Calw	376	08 4 33 131	7031	Damdorf	Eckernförde	333	01 1 31 123	2333
Dachtmissen	Burgdorf	214	03 3 31 124	3161	Damflos	Trier	595	07 2 36 254	5509
—	Lüneburg	104	03 3 37 133	3141	Damlos	Oldenburg (Holstein)	622	01 1 38 119	2431*
Dackenheim	Neustadt an der Weinstraße	374	07 5 39 114	6719	Damm	Marburg	433	06 2 39 024	3569
Dackmar	Warendorf	506	05 5 40 611	4414	—	Rees	771	05 2 38 714	4231
Dackscheid	Prüm	192	07 2 34 552	5523	Damme	Vechta	9 314	03 8 35 112	2845
Dächingen	Ehingen	404	08 4 34 118	7931	Dammersbach	Hünfeld	366	06 2 37 006	6419
Dägeling	Steinburg	735	01 1 45 127	2211	Dammfleth	Steinburg	565	01 1 45 128	2213
Dämmerwald	Rees	194	05 2 38 713	4281	Dammhausen	Stade	371	03 4 35 134	2151
Dänischenhagen	Eckernförde	1 534	01 1 31 122	2301	Dammheim	Landau in der Pfalz	550	07 5 37 118	6741
Dänschendorf	Oldenburg (Holstein)	747	01 1 38 117	2449	Dammholm	Schleswig	291	01 1 43 129	2381
Dänsen	Harburg	284	03 3 35 123	2151	Dampnatz	Lüchow-Dannenberg	369	03 3 36 139	3139
Daerstorf		231	03 3 35 124	2153	Damp	Eckernförde	622	01 1 31 124	2335*
Dätgen	Rendsburg	342	01 1 42 140	2351	Dampfach	Haßfurt	361	09 6 40 114	8729
Dätzingen	Böblingen	1 037	08 1 33 117	7031	Damscheid	Sankt Goar	480	07 1 39 401	6531
Dagebüll	Südtondern	510	01 1 48 121	2261	Damsdorf	Segeberg	238	01 1 44 202	2361
Dagersheim	Böblingen	2 540	08 1 33 118	7031	Damshausen	Biedenkopf	215	06 3 31 010	3561
Dagobertshausen	Marburg	79	06 2 39 023	3551	Damsum	Wittmund	184	03 6 34 123	2941
—	Melsungen	346	06 2 40 013	3509	Dangenstorf	Lüchow-Dannenberg	317	03 3 36 140	3131
Dagstuhl	Merzig-Wadern	441	10 0 32 813	6618	Dangstetten	Waldshut	637	08 3 47 131	7891
Dahenfeld	Heilbronn	639	08 1 38 125	7101	Dankelshausen	Münden	348	03 2 37 118	3511
Dahl	Ennepe-Ruhr-Kreis	5 074	05 9 34 312	5806	Dankelsheim	Gandersheim	452	03 7 33 127	3371
—	Paderborn	885	05 7 40 412	4791	Dankenfeld	Haßfurt	565	09 6 40 115	8602
Dahlbruch	Siegen	3 077	05 8 39 612	5913	Dankerath	Ahrweiler	99	07 1 31 306	5489
Dahle	Altena	2 494	05 8 31 611	5993	Dankerode	Rotenburg	167	06 2 41 015	6441
Dahlem	Bitburg	251	07 2 32 252	5521	Dankersen	Minden	3 454	05 7 39 713	495
—	Lüneburg	378	03 3 37 134	3149	Dannau	Plön	376	01 1 41 125	2321
—	Schleiden	1 257	05 4 36 913	5377	Dannndorf	Helmstedt	1 079	03 7 35 121	3181
Dahlen	Oberwesterwaldkreis	286	07 3 31 128	5431	—	Kulmbach	334	09 4 39 117	8651
Dahlenburg	Lüneburg	1 713	03 3 37 135	3148	Dannenberg	Osterholz	514	03 4 33 115	2801
Dahlenrode	Göttingen	180	03 2 34 120	3511	— (Elbe), Stadt	Lüchow-Dannenberg	3 487	03 3 36 141	3138
Dahlheim	Münden	214	03 2 37 117	3511	Dannenbüttel	Gifhorn	909	03 3 34 138	3171
—	Loreleykreis	739	07 3 32 120	5421	Dannenfels	Kirchheimbolanden	925	07 5 35 117	6761
Dahlinghausen	Wittlage	362	03 5 38 116	4509	Dannenrod	Alsfeld	247	06 1 31 017	6311
Dahlum//Groß	Wolfenbüttel	931	03 7 36 139	3339	Dannewerk	Schleswig	702	01 1 43 130	2381
— //Klein		204	03 7 36 157	3339	Dannhausen	Gandersheim	354	03 7 33 128	3371
					Dannstadt	Ludwigshafen am Rhein	2 644	07 5 38 115	6701
					Dansenberg	Kaiserslautern	1 008	07 5 34 116	6751
					Danzwiesen	Fulda	122	06 2 34 018	6411
					Dapfen	Münsingen	760	08 4 38 122	7421
					Darchau//Neu	Lüchow-Dannenberg	595	03 3 36 238	3149



## Darenwuth//Helse-Helsersdeich - Denkendorf

Gemeinde	Landkreis	Wohnbevölkerung am 6.6.1961	Statistische Kennziffer	Postleitzahl	Gemeinde	Landkreis	Wohnbevölkerung am 6.6.1961	Statistische Kennziffer	Postleitzahl
Darenwuth//Helse-Helsersdeich	Süderdithmarschen	959	01 1 47 142	2221	Degenfeld	Schwäbisch Gmünd	394	08 1 45 115	7321
Darfeld	Coesfeld	2 347	05 5 34 611	4421	Degerfelden	Lörrach	663	08 3 38 121	7889
Darlatten	Nienburg (Weser)	381	03 1 37 205	3079	Degernau	Waldshut	353	08 3 47 132	7891
Darme	Lingen	2,033	03 5 34 128	4451	Degernbach	Bogen	1 035	09 2 31 118	8441
Darmsheim	Böblingen	1 992	08 1 33 119	7031	Degerndorf	Parsberg	451	09 3 42 122	8431
Darmstadt, Stadt		136 412	06 1 11 000	61	—	Wolfratshausen	620	09 1 56 117	8191
Darrigsdorf	Gifhorn	260	03 3 34 139	3121	— a. Inn	Rosenheim	3 041	09 1 49 117	8204
Darsberg	Bergstraße	439	06 1 32 012	6901	Degerschlacht	Reutlingen	819	08 4 40 115	7411
Darscheid	Dau	501	07 2 33 205	5569	Degersen	Hannover	855	03 1 35 122	3001
Darshofen	Parsberg	394	09 3 42 120	8433	Degersheim	Gunzenhausen	319	09 5 37 118	8824*
Darstadt	Ochsenfurt	283	09 6 50 121	8701	Deggenu	Deggendorf	1 504	09 2 32 117	8351
Darstein	Bergzabern	180	07 5 31 120	6749	Deggendorf, Stadt		17 082	09 2 11 000	836
Darum	Osnabrück	429	03 5 37 121	4501	Deggenhausen	Überlingen	501	08 3 45 124	7779
Darup	Coesfeld	1 467	05 5 34 711	4409	Deggingen	Göppingen	3 691	08 1 36 124	7345
Darzau	Lüchow-Dannenberg	30	03 3 36 142	3149	Degmann	Heilbronn	522	08 1 38 126	7101
Dasbach	Untertaunuskreis	180	06 3 41 011	6271	Dehausen	Waldeck	154	06 2 42 022	3549
Dasburg	Prüm	356	07 2 34 305	5529	Dehlenstrup	Detmold	764	05 7 33 133	493
Daschendorf	Ilber	121	09 6 36 121	8601	Dehme	Minden	1 921	05 7 39 611	4971
Daseburg	Warburg	1 385	05 7 41 214	3531	Dehmke		397	03 1 34 125	3251
Dasing	Friedberg	1 184	09 7 34 116	8901	Dehmkerbrock	Hameln-Pyrmont	498	03 1 34 126	3251
Daspe	Holzminde	242	03 2 36 124	3451	Dehnberg	Lauf a.d. Pegnitz	212	09 5 40 115	8561
Dassel, Stadt	Einbeck	3 495	09 3 33 115	3354	Dehnsen	Alfeld (Leine)	587	03 2 31 120	3221
Dassen	Fulda	109	06 2 34 019	6411	Dehringhausen	Waldeck	205	06 2 42 023	3549
Dassendorf	Herzogtum Lauenburg	1 723	01 1 35 133	2051	Dehn	Limburg	1 871	06 3 35 004	6251
Dassensen	Einbeck	660	03 2 33 116	3351	Deichhausen//Büsumer	Norderdithmarschen	192	01 1 37 115	2242
Daßwang	Parsberg	471	09 3 42 121	8431	— //Wesselburener		135	01 1 37 176	2241
Datteln, Stadt	Recklinghausen	30 151	05 6 37 212	4354	Deichsende	Wesermünde	1 064	03 4 37 127	2851
Dattenberg	Neuwied	1 109	07 1 38 401	5461	Deiderode	Göttingen	160	03 2 34 121	3511
Dattenfeld	Siegburg	4 307	05 3 37 115	5209	Deidesheim, Stadt	Neustadt an der Weinstraße	3 064	07 5 39 115	6705
Dattenhausen	Dillingen a.d. Donau	390	09 7 32 124	8881	Deifeld	Brilon	331	05 8 33 412	5781
—	Illertissen	122	09 7 37 119	7919	Deilingen	Tutzingen	1 251	08 4 46 116	7209
Datterode	Eschwege	1 003	06 2 31 011	3441	Deilinghofen	Iserlohn	2 830	05 8 35 312	5872
Dattingen	Mühlheim	268	08 3 39 119	7841	Deilmissen	Alfeld (Leine)	339	03 2 31 121	3211
Datzerode	Neuwied	150	07 1 38 552	5451	Deimberg	Birkenfeld	174	07 1 33 352	6759
Daubach	Kreuznach	121	07 1 36 702	6551	Deimern	Soltau	243	03 3 38 121	3041
—	Unterwesterwaldkreis	214	07 3 34 119	5431	Deimhausen	Schrobenhausen	251	09 1 51 116	8899
Daubhausen	Verzlar	360	06 3 43 020	6331	Deindorf	Nabburg	127	09 3 37 114	8475
Dauborn	Limburg	1 618	06 3 35 003	6251	Deining	Neumarkt i.d. OPf.	843	09 3 38 116	8431
Daubringen	Gießen	1 633	06 1 38 015	6301	—	Wolfratshausen	558	09 1 56 118	8021
Dauchingen	Villingen	1 178	08 3 46 114	722	Deiningen	Nördlingen	1 267	09 7 46 124	8861
Daudenzell	Mosbach	310	08 2 36 120	6951	Deinschwang	Neumarkt i.d. OPf.	252	09 3 38 117	8431*
Dauelsen	Verden	902	03 4 36 129	3091	Deinsen	Alfeld (Leine)	587	03 2 31 122	3221
Dauernheim	Büdingen	912	06 1 33 023	6479	— //Schieneichen	Schaumburg-Lippe	310	03 1 38 159	4961
Dauersberg	Altenkirchen (Westerwald)	186	07 1 32 253	5241	Deinste	Stade	620	03 4 35 135	2161
Daugendorf	Saulgau	525	08 4 42 128	7941	Deinstedt	Bremervörde	403	03 4 31 132	2141
Daun, Stadt	Daun	3 394	07 2 33 206	5568	Deiringsen	Soest	320	05 8 40 513	4771
Dausenau	Unterlahnkreis	1 084	07 3 33 126	5409	Deisel	Hofgeismar	1 040	06 2 36 006	3521
Dausfeld	Prüm	55	07 2 34 402	5541	Deisendorf	Überlingen	314	08 3 45 125	7771
Dautenheim	Alzey	416	07 4 31 120	6509	Deisenhausen	Krumbach (Schwabens)	665	09 7 40 120	8909
Dautersdorf	Neuburg vorm Wald	173	09 3 39 116	8461	Deisenhofen	Dillingen a.d. Donau	372	09 7 32 125	8881
Dautmergen	Balingen	302	08 4 31 117	7461	Deisfeld	Waldeck	112	06 2 42 024	3541
Dautphe	Biedenkopf	1 602	06 3 31 011	3561	Deißlingen	Rottweil	3 159	08 4 41 120	7212
Dautweiler//Hasborn	Sankt Wendel	2 370	10 0 37 712	6611	Deitersen	Einbeck	262	03 2 33 117	3351
Dauwelschhausen	Bitburg	94	07 2 32 506	5529	Deizisau	Eßlingen	4 037	08 1 35 118	7301
Daverden	Verden	1 515	03 4 36 130	3095	Delbrück, Stadt	Paderborn	2 597	05 7 40 311	4795
Daxberg	Alzenau i. UFr.	368	09 6 31 114	8752	Delecke (Möhnesee)	Soest	456	05 8 40 414	4771
—	Memmingen	246	09 7 42 120	8941	Delingsdorf	Stormarn	679	01 1 46 123	2071
Daxweiler	Kreuznach	704	07 1 36 551	6531	Delkenheim	Main-Taunus-Kreis	1 481	06 3 36 005	6201
Deberndorf	Fürth	599	09 5 36 116	8501	Dellfeld	Zweibrücken	1 243	07 5 43 117	6663
Deblinghausen	Nienburg (Weser)	683	03 1 37 127	3071	Dellhofen	Sankt Goar	332	07 1 39 402	6531
Debstedt	Wesermünde	1 058	03 4 37 126	2851	Delliehausen	Northeim	622	03 2 38 125	3419
Deckbergen	Grafschaft Schaumburg	795	03 1 33 122	3261	Delligsen, Flecken	Gandersheim	4 106	03 7 33 129	3223
Deckenbach	Alsfeld	417	06 1 31 018	6311	Dellmensingen	Ulm	1 564	08 1 47 130	7901
Deckenhardt//Steinberg	Sankt Wendel	727	10 0 37 325	6691	Dellstedt	Norderdithmarschen	740	01 1 37 116	2241
Deckenfronn	Calw	1 224	08 4 33 132	7261	Dellwig	Unna	1 337	05 9 41 216	5757
Dedelstorf	Gifhorn	260	03 3 34 140	3121	Delmenhorst, Stadt		57 312	03 8 11 000	287
Dedenbach	Ahrweiler	346	07 1 31 451	5481	Delmsen	Soltau	376	03 3 38 122	3041
Dedendorf	Grafschaft Hoya	584	03 1 32 129	3091	Delve	Norderdithmarschen	619	01 1 37 117	2241
Dedenhausen	Peine	720	03 2 40 120	3161	Demensfürth	Neustadt a.d. Aisch	272	09 5 41 124	8531
Dedensen	Neustadt am Rübenberge	1 030	03 1 36 122	3051	Demerath	Daun	291	07 2 33 302	5569
Dedinghausen	Lippstadt	841	05 8 36 513	4781	Demling	Ingolstadt	283	09 1 42 114	8071
Deelsen	Verden	64	03 4 36 131	3091	—	Regensburg	272	09 3 43 123	8401
Deensen	Holzminde	1 227	03 2 36 125	3451	Demmelsdorf	Bamberg	199	09 4 31 126	8601
Deesen	Unterwesterwaldkreis	420	07 3 34 120	5419	Demmingen	Heidenheim	501	08 1 37 118	7921
Deffingen	Günzburg	458	09 7 36 117	8871	Dengling	Regensburg	230	09 3 43 124	8401
Degelsdorf	Eschenbach i.d. OPf.	456	09 3 35 112	8572	Denkendorf	Eichstätt	858	09 5 33 125	8071*
					—	Eßlingen	6 423	08 1 35 119	7306

Gemeinde	Landkreis	Wohnbevölkerung am 6.6.1961	Statistische Kennziffer	Post- leitzahl	Gemeinde	Landkreis	Wohnbevölkerung am 6.6.1961	Statistische Kennziffer	Post- leitzahl
Denkershausen	Northeim	410	03 2 38 126	3411	Deusdorf	Ebern	409	09 6 36 122	8601
Denkieshausen	Holzminde	102	03 2 36 126	3451	Deuselbach	Bernkastel	317	07 2 31 554	5509
Denkingen	Tutlingen	1 261	08 4 46 117	7209	Deusmauer	Parsberg	278	09 3 42 124	8436
—	Überlingen	539	08 3 45 126	7799	Deute	Melsungen	353	06 2 40 014	3581
Denklingen	Kaufbeuren	1 211	09 7 38 119	8911	Deutenhausen	Weilheim	494	09 1 55 115	812
—	Oberbergischer Kreis	6 677	05 3 35 115	5226*	Deutenheim	Scheinfeld	238	09 5 44 118	8531
Denkte//Groß	Wolfenbüttel	1 396	03 7 36 140	3341	Deutenhofen	Landshut	126	09 2 40 119	8311*
— //Klein		268	03 7 36 158	3341	Deutsch Ebern	Lüneburg	1 240	03 3 37 136	3141
Dennach	Calw	528	08 4 33 133	7541	Deutsch-Nienhof	Rendsburg	477	01 1 42 141	2301
Dennenlohe	Dinkelsbühl	145	09 5 32 117	8821	Deutwang	Sigmaringen	143	08 4 43 120	7769
Dennhausen	Kassel	888	06 2 38 005	3501	Deuz	Siegen	1 499	05 8 39 716	5901
Dennweiler-Frohnbach	Kusel	351	07 5 36 127	6799	Devese	Hannover	514	03 1 35 123	3001
Dens	Rotenburg	203	06 2 41 016	6441	Dewangen	Aalen	1 228	08 1 31 119	7081
Densberg	Fritzlar-Homberg	467	06 2 33 012	3579	Dexbach	Biedenkopf	336	06 3 31 013	3561
Densborn	Prüm	662	07 2 34 202	5531	Dexheim	Mainz	791	07 4 33 114	6501
Denstorf	Braunschweig	716	03 7 32 123	3301	Dezenacker	Neuburg a.d. Donau	130	09 7 44 124	8859
Dentlein a. Forst	Feuchtwangen	2 062	09 5 35 120	8801	Dhaun	Kreuznach	215	07 1 36 253	6571
Denzingen	Günzburg	600	09 7 36 118	8871	D'horn//Schlich	Düren	1 800	05 4 32 414	5161
Denzlingen	Emmendingen	4 099	08 3 33 120	7809	Dhron	Bernkastel	994	03 3 31 451	5559
Depenau	Plön	405	01 1 41 126	2321*	Dhronecken		203	07 2 31 555	5509
Deppendorf//Niederdorn-					Dhünn	Rhein-Wupper-Kreis	2 684	05 1 39 212	5679
berg	Bielefeld	778	05 7 31 315	4801	Diahren	Lüchow-Dannenberg	88	03 3 36 143	3131
Deppoldshausen	Göttingen	31	03 2 34 122	3401	Dibbersen	Harburg	512	03 3 35 125	2101
Derching	Friedberg	836	09 7 34 117	8901	— -Donnerstedt	Braunschweig	306	03 7 32 125	3096
Derdingen	Vaihingen	3 263	08 1 48 112	7135	Dibbesdorf		523	03 7 32 126	3301
Derental	Holzminde	778	03 2 36 127	3471	Dichtelbach	Simmern	418	07 1 40 352	6541
Derichsweiler	Düren	1 974	05 4 32 651	5161	Dickel	Grafenschaft Diepholz	556	03 1 31 123	2841
Dernaun	Ahrweiler	1 590	07 1 31 255	5481	Dickendorf	Altenkirchen (Wester-			
Dernbach	Bergzabern	568	07 5 31 121	6741		wald)	285	07 1 32 401	5241
—	Biedenkopf	273	06 3 31 012	3569	Dickenreishausen	Memmingen	795	09 7 42 121	8941
—	Neuwied	603	07 1 38 604	5419	Dickenschied	Simmern	520	07 1 40 301	6541
— (Westerwald)	Unterwesterwaldkreis	2 543	07 3 34 121	5434	Dickersbronn	Dinkelsbühl	126	09 5 32 118	8801
Derndorf	Mindelheim	424	09 7 43 119	8949	Dickershausen	Fritzlar-Homberg	296	06 2 33 013	3589
Derne	Unna	80	05 9 41 313	4618	Dickesbach	Birkenfeld	355	07 1 33 451	6581
Derneburg	Hildesheim-Marienburg	421	03 2 35 130	3201	Dickfeitzen	Lüchow-Dannenberg	130	03 3 36 144	3131
Dersau	Plön	565	01 1 41 127	2321	Dickschied-Geroldstein	Untertaunuskreis	346	06 3 41 012	6209
Derschen	Altenkirchen (Wester-				Didderse	Gifhorn	758	03 3 34 141	3171*
	wald)	832	07 1 32 303	5241	Diebach	Hammelnburg	751	09 6 39 112	8781
Dersum	Aschendorf-Hümmling	793	03 5 31 120	4491	—	Künzelsau	201	08 1 39 121	7109
Dertingen	Tauberbischofsheim	875	08 2 39 121	6981	—	Neustadt a.d. Aisch	205	09 5 41 126	8531
Desingerode	Duderstadt	497	03 2 32 116	3429	—	Rothenburg ob der Tauber	437	09 5 43 124	8801
Desloch	Kreuznach	506	07 1 36 353	6551	— am Haag	Büdingen	337	06 1 33 024	6471
Dessighofen	Unterlahnkreis	141	07 3 33 127	5429	Dieberg	Roding	354	09 3 45 120	8411
Destedt	Braunschweig	880	03 7 32 124	3301	Diebersried		171	09 3 45 121	8491
Destel	Lübbecke	767	05 7 38 611	4995	Diebis	Amberg	110	09 3 31 115	8451
Detern, Flecken	Leer	1 091	03 6 32 131	2919	Dieblich	Koblenz	1 402	07 1 35 351	5401
Detfurth	Hildesheim-Marienburg	281	03 2 35 131	3201	Diebrock	Herford	1 533	05 7 35 412	49
Detmold, Stadt	Detmold	31 236	05 7 33 112	493	Dieburg, Stadt	Dieburg	9 532	06 1 35 006	611
Dettelbach, Stadt	Kitzingen	2 898	09 6 43 116	8716	Dieckhorst	Gifhorn	736	03 3 34 142	3173
Dettendorf	Bad Aibling	734	09 1 33 115	8201	Diedelsheim	Karlsruhe	1 696	08 2 34 120	7519
—	Neustadt a.d. Aisch	249	09 5 41 125	8531	Diedenbergen	Main-Taunus-Kreis	1 780	06 3 36 006	6239
Dettenhausen	Tübingen	2 482	08 4 45 116	7405	Diedenshausen	Biedenkopf	126	06 3 31 014	3561
Dettenheim	Weißenburg i. Bay.	440	09 5 47 119	8831	—	Wittgenstein	348	05 8 42 219	5921
Dettenhofen	Landsberg a. Lech	256	09-1 43 113	8911	Diedersen	Hameln-Pyrmont	499	03 1 34 127	3251
Dettenschwang		440	09 1 43 114	8911	Diederstetten	Dinkelsbühl	209	09 5 32 119	8804
Dettensee	Hechingen	330	08 4 36 119	7241	Diedesfeld	Landau in der Pfalz	1 838	07 5 37 119	6731
Detter, Markt	Brückenau	426	09 6 35 113	8789	Diedesheim	Mosbach	1 727	08 2 36 121	6952
Dettighofen	Waldshut	470	08 3 47 133	7891	Diedorf	Augsburg	1 919	09 7 31 127	8901
Dettingen	Hechingen	1 223	08 4 36 120	7241	Diefenbach	Vaihingen	644	08 1 48 113	7131
—	Konstanz	1 259	08 3 36 125	7751	—	Wittlich	38	07 2 37 203	5561
—	Tübingen	1 026	08 4 45 117	7401	Dieffen	Saarlouis	4 039	10 0 35 512	6639
— am Albuch	Heidenheim	1 411	08 1 37 119	7921	Dieckholzen	Hildesheim-Marienburg	2 086	03 2 35 132	3201
— a. Main	Alzenau i. UFr.	3 108	09 6 31 115	8752	Dieckhusen	Süderdithmarschen	202	01 1 47 129	2221
— an der Erms	Reutlingen	5 993	08 4 40 116	7417	Diele	Leer	665	03 6 32 132	2951
— an der Iller	Biberach	1 406	08 4 32 130	7951	Dielheim	Heidelberg	3 494	08 2 33 116	6909
— unter Teck	Nürtingen	3 616	08 1 43 117	7311	Dielingdorf	Melle	176	03 5 35 117	4521
Dettlingen	Hechingen	263	08 4 36 121	7241	Dielingen	Lübbecke	1 565	05 7 38 312	4991
Dettum	Wolfenbüttel	1 034	03 7 36 131	3341	Dieckkirchen	Rockenhausen	579	07 5 41 120	6761
Detzeln	Waldshut	244	08 3 47 134	7891	Dielmissen	Holzminde	1 226	03 2 36 128	3451
Detzem	Trier	626	07 2 36 354	5559	Diemannskirchen	Vilsbiburg	559	09 2 49 120	8315
Deubach	Augsburg	458	09 7 31 125	8901	Diemantstein	Dillingen a.d. Donau	282	09 7 32 126	8861
—	Günzburg	251	09 7 36 119	8871	Diemarden	Göttingen	776	03 2 34 123	3401
—	Mergentheim	185	08 1 42 119	6971	Diemerode	Rotenburg	287	06 2 41 017	6441
Deuchelried	Wangen	1 183	08 4 47 118	7988	Diendorf	Nabburg	1 009	09 3 37 115	847
Deudesfeld	Dau	420	07 2 33 452	5531	Diensethal	Unterlahnkreis	259	07 3 33 128	5409
Deuerling	Parsberg	1 076	09 3 42 123	8411	Dienhausen	Kaufbeuren	169	09 7 38 120	8911
Deufringen	Böblingen	757	08 1 33 120	7031	Dienheim	Mainz	1 574	07 4 33 115	6501
Deuringen	Augsburg	626	09 7 31 126	8901	Dienstadt	Tauberbischofsheim	243	08 2 39 122	6971

1) Teile der Gemeinde auch 5281. — 2) Teile der Gemeinde auch 6951.

## Dienstborstel – Dixenhausen

Gemeinde	Landkreis	Wohnbevölkerung am 6.6.1961	Statistische Kennziffer	Post- leit- zahl	Gemeinde	Landkreis	Wohnbevölkerung am 6.6.1961	Statistische Kennziffer	Post- leit- zahl
Dienstborstel	Nienburg (Weser)	139	03 1 37 128	2839	Dillich	Fritzlar - Homburg	628	06 2 33 014	3581
Liensthop	Verden	91	03 4 36 132	3093	Dillingen a.d. Donau, Stadt		11 158	09 7 12 000	888
Dienstweiler	Birkenfeld	208	07 1 33 256	6589	— / Saar, Stadt	Saarlouis	17 698	10 0 35 111	6638
Diepenau, Flecken	Nienburg (Weser)	710	03 1 37 129	3079	Dillishausen	Kaufbeuren	299	09 7 38 121	8939
Diepersdorf	Nürnberg	1 001	09 5 42 115	8561	Dillnhütten	Siegen	293	05 8 39 813	5903
Dieperzen	Altenkirchen (Westerwald)				Dilmar	Saarlouis	169	07 2 35 252	5511
		118	07 1 32 205	523	Dilsberg	Heidelberg	1 269	08 2 33 117	6901
Diepholz, Stadt	Grafschaft Diepholz	10 918	03 1 31 124	284	Dilschhausen	Marburg	137	06 2 39 025	3551
Diepoldshofen	Wangen	582	08 4 47 119	7971	Dimbach	Bergzabern	177	07 5 31 123	6749
Diepoldtsdorf	Lauf a.d. Pegnitz	452	09 5 40 116	8561	—	Gerolzhofen	168	09 6 38 123	8711
Diepoldshofen	Schrobenhausen	389	09 1 51 117	8899	—	Öhringen	401	08 1 44 117	7111
Diepoldtskirchen	Eggenfelden	362	09 2 34 112	8331	Dimpfl	Vohenstrauß	331	09 3 48 117	8481
Diepoldtsried	Waldmünchen	128	09 3 49 116	8461	Dinau	Burglengenfeld	250	09 3 33 117	8411
Diepolz	Sonthofen	306	09 7 48 119	897	Dingden	Borken	4 713	05 5 33 113	4293
Dierbach	Bergzabern	507	07 5 31 122	6749	Dingdorf	Prüm	99	07 2 34 453	5541
Dierdorf, Stadt	Neuwied	1 746	07 1 38 302	5419	Dingelbe	Hildesheim - Marienburg	1 152	03 2 35 133	3201
Dierfeld	Wittlich	25	07 2 37 402	5561	Dingelsdorf	Konstanz	738	08 3 36 126	7751
Diersbüttel	Lüneburg	98	03 3 37 137	3141	Dingen	Süderdithmarschen	476	01 1 47 130	2226
Diersburg	Offenburg	1 254	08 3 41 117	7601	Dingharting	Wolfratshausen	640	09 1 56 120	8021
Dierscheid	Wittlich	167	07 2 37 302	5559	Dingolfing, Stadt	Dingolfing	10 456	09 2 33 112	8312
Diersfordt	Rees	172	05 1 38 612	4231	Dingolshausen	Gerolzhofen	722	09 6 38 124	8722
Diersheim	Kehl	872	08 3 35 115	7641	Dinkelberg // Vockerode	Melsungen	162	06 2 40 059	3509
Diesebach	Regensburg	1 222	09 3 43 125	8413	Dinkelhausen	Northheim	553	03 2 38 127	3419
Diespeck	Neustadt a.d. Aisch	1 801	09 5 41 127	8531	Dinkelrode	Hersfeld	157	06 2 35 009	6431
Dießen	Hechingen	447	08 4 36 122	7241	Dinkelsbühl, Stadt	Dinkelsbühl	7 874	09 5 32 120	8804
— a. Ammersee, Markt	Landsberg a. Lech	4 958	09 1 43 115	8918	Dinkelscherben, Markt	Augsburg	2 189	09 7 31 128	8901
Dießfurt	Eschenbach i.d. OPf.	431	09 3 35 113	8481	Dinkelshausen	Neuburg a.d. Donau	211	09 7 44 125	8859
Diestedde	Beckum	1 889	05 5 32 412	4721	Dinker	Soest	610	05 8 40 217	4701
Diesten	Celle	416	03 3 32 133	3101	Dinklage	Vechta	7 315	03 8 35 113	2843
Dietelhofen	Ehingen	158	08 4 34 119	7941	Dinklar	Hildesheim - Marienburg	1 264	03 2 35 134	3201
Dietelskirchen	Vilsbiburg	820	09 2 49 121	8311	Dinslaken, Stadt	Dinslaken	43 776	05 2 31 111	422
Dietenhan	Tauberbischofsheim	223	08 2 39 123	6981	Dintenheim	Alzey	151	07 4 31 121	6509
Dietenhausen	Oberlahnkreis	369	06 3 37 010	6291	Dionys // Sankt	Lüneburg	159	03 3 37 198	3141
—	Pforzheim	201	08 2 37 114	7531	Dipbach	Kitzingen	483	09 6 43 117	8711
Dietenheim, Stadt	Ulm	3 068	08 1 47 131	7905	Dippach	Haßfurt	191	09 6 40 116	8602
Dietenhofen, Markt	Neustadt a.d. Aisch	1 346	09 5 41 128	8501	—	Hofheim i. UFr.	88	09 6 41 119	8729
Dietersberg	Sulzbach - Rosenberg	142	09 3 46 115	8458	Dippersreuth	Tirschenreuth	238	09 3 47 113	8591
Dietersburg	Pfarrkirchen	964	09 2 44 115	8341	Dipperrz	Fulda	998	06 2 34 023	6411
Dietersdorf	Oberviechtach	494	09 3 41 112	8471	Dippoldsberg	Neustadt a.d. Aisch	256	09 5 41 130	8534
—	Staffelstein	477	09 4 46 115	8631	Dipshorn	Bremervörde	122	03 4 31 133	2801
Dietershan	Fulda	365	06 2 34 020	6411	Dirgenheim	Aalen	299	08 1 31 120	7081
Dietershausen	Ehingen	177	08 4 34 120	7941	Dirlammen	Lauterbach	401	06 1 40 008	6421
—	Fulda	707	06 2 34 021	6411	Dirlenbach	Siegen	294	05 8 39 515	5901
Dietersheim	Neustadt a.d. Aisch	333	09 5 41 129	8531	Dirlswang, Markt	Mindelheim	1 140	09 7 43 120	8949
Dietershofen	Sigmaringen	165	08 4 43 121	7791	Dirls	Fulda	859	06 2 34 024	6411
— b. Babenhausen	Illertissen	256	09 7 37 120	8941	Dirmersheim	Euskirchen	1 014	05 3 33 411	5041
— b. Illertissen	Illertissen	113	09 7 37 121	7919	Dirmingen	Ottweiler	2 900	10 0 33 214	6689
Dieterskirch	Ehingen	223	08 4 34 121	7941	Dirmstein	Frankenthal (Pfalz)	2 091	07 5 32 121	6711
Dieterskirchen	Neunburg vorm Wald	494	09 3 39 118	8471	Dirmaich	Vilsbiburg	683	09 2 49 122	8314
Dietersweg	Regensburg	184	09 3 43 126	8401*	Dischingen	Heidenheim	1 375	08 1 37 120	7925
Dietersweiler	Freudenstadt	1 346	08 4 35 120	7291	Disnack // Groß	Herzogtum Lauenburg	118	01 1 35 149	2419
Dietsfurt a.d. Altmühl, Stadt	Riedenburg	2 114	09 3 44 117	8435	— // Klein	Herzogtum Lauenburg	77	01 1 35 171	2419
— i. MFr.	Weidenburg i. Bay.	504	09 5 47 120	8831	Dissen	Fritzlar - Homburg	636	06 2 33 015	3501
Dietges	Fulda	143	06 2 34 022	6411	—, Stadt	Osnabrück	4 355	03 5 37 122	4503
Diethardt	Loreleykreis	221	07 3 32 121	5429	Distelhausen	Tauberbischofsheim	716	08 2 39 124	6971
Diethe	Nienburg (Weser)	217	03 1 37 130	3079	Disternich	Düren	488	05 4 32 951	5351
Dietingen	Rottweil	1 083	08 4 41 121	7211	Ditscheid	Mayen	207	07 1 37 409	5441
Dietkirchen	Limburg	1 051	06 3 35 005	6251	Dittelbrunn	Schweinfurt	1 304	09 6 51 115	8721
—	Neumarkt i. d. OPf.	222	09 3 38 118	8431	Dittelsheim	Worms	963	07 4 34 116	6521
Dietldorf	Burglengenfeld	303	09 3 33 116	8411	Dittenheim	Gunzenhausen	912	09 5 37 119	8821*
Dietlingen	Pforzheim	2 876	08 2 37 115	7531	Ditterke	Hannover	334	03 1 35 124	3001
Dietmanns	Biberach	703	08 4 32 131	7951	Dittersbrunn	Staffelstein	136	09 4 46 116	8621
Dietmannsried, Markt	Kempten (Allgäu)	1 695	09 7 39 114	8961	Ditershausen	Kassel	531	06 2 38 006	3501
Dietramszell	Wolfratshausen	1 146	09 1 56 119	8151	—	Ziegenhain	237	06 2 45 008	3579
Dietratried	Memmingen	192	09 7 42 122	8941	Ditterswind	Hofheim i. UFr.	336	09 6 41 120	8729
Dietrichingen	Zweibrücken	343	07 5 43 118	6661	Dittigheim	Tauberbischofsheim	806	08 2 39 125	6971
Dietrichsfeld	Aurich (Ostfriesland)	640	03 6 31 120	2961	Dittishausen	Hochschwarzwald	421	08 3 40 120	7829
Dietschweiler	Kusel	365	07 5 36 128	6791	Dittlingen	Saarlouis	126	07 2 35 253	5511
Dietzenbach	Offenbach	6 303	06 1 41 002	6051	Dittlofrod	Hünfeld	250	06 2 37 007	6419
Diez, Stadt	Unterlahnkreis	9 643	07 3 33 129	6252	Dittlofsroda	Hammelburg	354	09 6 39 113	8781
Differten	Saarlouis	5 078	10 0 35 811	6621	Dittmern	Soltau	185	03 3 38 123	3041
Dill	Simmern	269	07 1 40 302	6541	Dittwar	Tauberbischofsheim	745	08 2 39 126	6971
Dillbrecht	Dillkreis	561	06 3 32 009	6341	Dittweiler	Kusel	814	07 5 36 129	6651
Dillenburg, Stadt	Dillkreis	10 658	06 3 32 010	634	Ditzenbach, Bad	Göppingen	862	08 1 36 125	7341
Dillendorf	Simmern	209	07 1 40 303	6541	Ditzingen	Leonberg	8 725	08 1 40 111	7257
—	Waldshut	344	08 3 47 135	7823	Ditzum	Leer	815	03 6 32 133	2951
Dillhausen	Oberlahnkreis	637	06 3 37 011	6291	Ditzumerhammrich	Leer	656	03 6 32 134	2951
Dillheim	Wetzlar	433	06 3 43 021	6332	Dixenhausen	Hilpoltstein	81	09 5 39 120	8541

Gemeinde	Landkreis	Wohnbevölkerung am 6.6.1961	Statistische Kennziffer	Post- leit- zahl	Gemeinde	Landkreis	Wohnbevölkerung am 6.6.1961	Statistische Kennziffer	Post- leit- zahl
Dobbeln	Helmstedt	328	03 7 35 122	3339	Dössel	Warburg	603	05 7 41 513	3531
Dobel	Calw	1 172	08 4 33 134	7544	Döteberg	Hannover	344	03 1 35 125	3001
Dobenreuth	Forchheim	222	09 4 35 117	8551	Döthen	Bersenbrück	185	03 5 32 134	4575
Dobersdorf	Plön	687	01 1 41 128	2301	Dötlingen	Oldenburg (Oldenburg)	4 111	03 8 34 111	2879*
Dockendorf	Bitburg	179	07 2 32 654	5521	Dörtelsfeld	Neuwied	315	07 1 38 605	5231*
Dockweiler	Daun	453	07 2 33 207	5569	Döttingen	Schwäbisch Hall	304	08 1 46 118	7171
Dodenau	Frankenberg	1 236	06 2 32 018	3559	Dörzum	Alfeld (Leine)	113	03 2 31 123	3211
Dodenburg	Wittlich	117	07 2 37 303	5561	Dogern	Waldshut	1 421	08 3 47 136	7891
Dodenhäuser	Frankenberg	416	06 2 32 019	3579	Dohm-Lammersdorf	Daun	171	07 2 33 353	5531
Döbra	Naila	745	09 4 42 117	8671	Dohnsen	Celle	599	03 3 32 134	3101
Döckingen	Gunzenhausen	653	09 5 37 120	8831	—	Holzminde	466	03 2 36 130	3451
Döfering	Waldmünchen	455	09 3 49 117	8491	Dohr	Cochem	260	07 1 34 203	5591
Döffingen	Böblingen	2 252	08 1 33 121	7031	Dohren	Harburg	463	03 3 35 127	2111
Dögerode	Osterode am Harz	259	03 2 39 113	3351	—// Groß	Meppen	279	03 5 36 132	4471
Döggingen	Donauwörth	810	08 3 32 118	7711	—// Klein	—	482	03 5 36 151	4471
Döhlau	Bayreuth	245	09 4 32 125	8581	Dohrenbach	Witzenhausen	540	06 2 43 006	3431
—	Hof	569	09 4 37 116	8671	Dolberg	Beckum	2 027	05 5 32 212	4734
Döhlbergen	Verden	379	03 4 36 133	3091	Dolgen	Burgdorf	562	03 3 31 125	3161
Döhle	Harburg	211	03 3 35 126	2111	Dolgesheim	Mainz	679	07 4 33 116	6501
Döhren	Melle	720	03 5 35 118	4521	Dollbergen	Burgdorf	1 559	03 3 31 126	3161
—	Minden	843	05 7 39 714	4951	Dollendorf	Schleiden	878	05 4 36 215	5379
—// Groß	Goslar	1 309	03 7 34 118	3381	Dollern	Stade	769	03 4 35 136	2166
—// Klein		665	03 7 34 126	3381	Dollerup	—	424	01 1 34 122	2391
Döllbach	Fulda	218	06 2 34 025	6401	Dollerupholz	Flensburg	217	01 1 34 123	2391
Döllinghausen	Bersenbrück	186	03 5 32 133	4551	Dollnstein, Markt	Eichstätt	1 250	09 5 33 126	8831
Döllnitz	Kulmbach	293	09 4 39 118	8656	Dollrothfeld	Schleswig	335	01 1 43 132	2341
—	Vohenstrauß	411	09 3 48 118	8481	Dombach	Limburg	214	06 3 35 006	6251
Döllwang	Neumarkt i.d. OPf.	264	09 3 38 119	8431	Dombühl, Markt	Rothenburg ob der Tauber	776	09 5 43 125	8801
Dölme	Hofheim i. UFr.	220	03 2 36 129	3451	Dom-Esch	Euskirchen	512	05 3 33 511	5351
Döpschhofen	Augsburg	317	09 7 31 129	8901	Dommatzen	Lüchow-Dannenberg	78	03 3 36 145	3131
Dörbach	Wittlich	711	07 2 37 304	5561	Dommershausen	Sankt Goar	364	07 1 39 305	5449
Dörenhagen	Paderborn	848	05 7 40 413	4791	Donauaalthem	Dillingen a.d. Donau	818	09 7 32 127	8881
Dörflas b. Kirchenlamitz	Wunsiedel	248	09 4 47 117	8671	Donauwörth, Stadt	Donauwörth	10 715	08 3 32 119	771
Dörfleins	Bamberg	566	09 4 31 127	8605	Donauwörth, Stadt	Donauwörth	603	09 7 33 123	8851
Dörfles	Kronach	314	09 4 38 118	864	Donauwörth, Stadt	Donauwörth	360	08 4 34 122	7931
— b. Coburg	Coburg	2 453	09 4 33 127	8635	Donauwörth, Stadt	Donauwörth	444	08 2 32 121	6969
Dörflis b. Königsberg i. Bay.	Hofheim i. UFr.	184	09 6 41 121	8601	Donauwörth, Stadt	Donauwörth	10 200	09 7 33 124	885
Dörger	Meppen	173	03 5 36 123	4471	Donauwörth, Stadt	Donauwörth	322	09 2 43 114	8391
Döringstadt	Staffelstein	368	09 4 46 117	8621	Donauwörth, Stadt	Donauwörth	626	08 1 47 132	7901
Dörlbach	Nürnberg	158	09 5 42 116	8501	Donauwörth, Stadt	Donauwörth	322	09 2 43 114	8391
Dörlsberg	Tauberbischofsheim	646	08 2 39 127	6981	Donauwörth, Stadt	Donauwörth	10 200	09 7 33 124	885
Dörlinbach	Lahr	882	08 3 37 113	7631	Donauwörth, Stadt	Donauwörth	444	08 2 32 121	6969
Dörnbach a.d. M.	Fulda	195	06 2 34 027	6411	Donauwörth, Stadt	Donauwörth	444	08 2 32 121	6969
— (Fulda)		118	06 2 34 026	6411	Donauwörth, Stadt	Donauwörth	444	08 2 32 121	6969
Dörnte	Uelzen	137	03 3 39 148	3111	Donauwörth, Stadt	Donauwörth	444	08 2 32 121	6969
Dörnach	Tübingen	263	08 4 45 118	7401	Donauwörth, Stadt	Donauwörth	444	08 2 32 121	6969
Dörnbach	Rockenhausen	581	07 5 41 121	6761	Donauwörth, Stadt	Donauwörth	444	08 2 32 121	6969
Dörnberg	Unterlahnkreis	638	07 3 33 130	5409	Donauwörth, Stadt	Donauwörth	444	08 2 32 121	6969
—	Wolfhagen	1 608	06 2 44 008	3501	Donauwörth, Stadt	Donauwörth	444	08 2 32 121	6969
Dörndorf	Eichstätt	304	09 5 33 127	8071	Donauwörth, Stadt	Donauwörth	444	08 2 32 121	6969
Dörnhagen	Kassel	1 098	06 2 38 007	3501	Donauwörth, Stadt	Donauwörth	444	08 2 32 121	6969
Dörnholzhausen	Frankenberg	95	06 2 32 020	3559	Donauwörth, Stadt	Donauwörth	444	08 2 32 121	6969
Dörnigheim	Plön	208	01 1 41 129	2323	Donauwörth, Stadt	Donauwörth	444	08 2 32 121	6969
Dörnsteinbach	Hanau	7 073	06 3 34 005	6451	Donauwörth, Stadt	Donauwörth	444	08 2 32 121	6969
Dörnten	Alzenau i. UFr.	538	09 6 31 116	8752	Donauwörth, Stadt	Donauwörth	444	08 2 32 121	6969
Dörnth	Goslar	1 633	03 7 34 115	3381	Donauwörth, Stadt	Donauwörth	444	08 2 32 121	6969
Dörnth	Naila	645	09 4 42 118	8671	Donauwörth, Stadt	Donauwörth	444	08 2 32 121	6969
Dörpe	Hameln-Pyrmont	595	03 1 34 128	3251	Donauwörth, Stadt	Donauwörth	444	08 2 32 121	6969
Dörpel	Grafschaft Diepholz	392	03 1 31 125	2841	Donauwörth, Stadt	Donauwörth	444	08 2 32 121	6969
Dörpen	Aschendorf-Hümmling	1 362	03 5 31 121	4492	Donauwörth, Stadt	Donauwörth	444	08 2 32 121	6969
Dörphof	Eckernförde	799	01 1 31 125	2341	Donauwörth, Stadt	Donauwörth	444	08 2 32 121	6969
Dörpling	Norderdithmarschen	560	01 1 37 118	2241	Donauwörth, Stadt	Donauwörth	444	08 2 32 121	6969
Dörpstedt	Schleswig	562	01 1 43 131	2381	Donauwörth, Stadt	Donauwörth	444	08 2 32 121	6969
Dörrebach	Kreuznach	671	07 1 36 552	6531	Donauwörth, Stadt	Donauwörth	444	08 2 32 121	6969
Dörrenbach	Bergzabern	989	07 5 31 124	6749	Donauwörth, Stadt	Donauwörth	444	08 2 32 121	6969
—	Sankt Wendel	344	10 0 37 613	6691	Donauwörth, Stadt	Donauwörth	444	08 2 32 121	6969
Dörrenzimmern	Künzelsau	533	08 1 39 122	7119	Donauwörth, Stadt	Donauwörth	444	08 2 32 121	6969
Dörrieh	Grafschaft Diepholz	553	03 1 31 126	2839	Donauwörth, Stadt	Donauwörth	444	08 2 32 121	6969
Dörriksen	Einbeck	374	03 2 33 118	3411	Donauwörth, Stadt	Donauwörth	444	08 2 32 121	6969
Dörrmorsbach	Aschaffenburg	248	09 6 32 111	8751	Donauwörth, Stadt	Donauwörth	444	08 2 32 121	6969
Dörmoschel	Rockenhausen	221	07 5 41 122	6761	Donauwörth, Stadt	Donauwörth	444	08 2 32 121	6969
Dörnwasserlos	Bamberg	107	09 4 31 128	8601	Donauwörth, Stadt	Donauwörth	444	08 2 32 121	6969
Dörscheid	Loreleykreis	339	07 3 32 122	5421	Donauwörth, Stadt	Donauwörth	444	08 2 32 121	6969
Dörsdorf	Ottweiler	1 093	10 0 33 215	6611	Donauwörth, Stadt	Donauwörth	444	08 2 32 121	6969
—	Unterlahnkreis	290	07 3 33 131	6209	Donauwörth, Stadt	Donauwörth	444	08 2 32 121	6969
Dörth	Sankt Goar	352	07 1 39 352	5401	Donauwörth, Stadt	Donauwörth	444	08 2 32 121	6969
Dörverden	Verden	2 316	03 4 36 134	3091	Donauwörth, Stadt	Donauwörth	444	08 2 32 121	6969
Dörzbach	Künzelsau	1 268	08 1 39 123	7109	Donauwörth, Stadt	Donauwörth	444	08 2 32 121	6969
Dösingen	Kaufbeuren	394	09 7 38 122	8951	Donauwörth, Stadt	Donauwörth	444	08 2 32 121	6969

## Dormitz - Dümpelfeld

Gemeinde	Landkreis	Wohnbevölkerung am 6.6.1961	Statistische Kennziffer	Post- leitzahl	Gemeinde	Landkreis	Wohnbevölkerung am 6.6.1961	Statistische Kennziffer	Post- leitzahl
Dormitz	Forchheim	995	09 4 35 118	8521	Dreis - Tiefenbach	Siegen	4 063	05 8 39-717	5901
Dorn - Assenheim	Friedberg	846	06 1 37 012	6361	Dreisbach	Merzig - Wadern	173	10 0 32 612	6641
— Dürkheim	Worms	996	07 4 34 117	6521	—	Oberwesterwaldkreis	317	07 3 31 130	5439
Dornach	Landau a.d. Isar	924	09 2 39 114	8383*	—	Wetzlar	267	06 3 43 024	6331
—	München	488	09 1 47 113	8	Dreisen	Kirchheimbolanden	750	07 5 35 118	6761
Dornau	Obernburg a. Main	214	09 6 49 111	8751	Dreislar	Brilon	290	05 8 33 413	5789
Dornberg	Buchen	131	08 2 32 122	6969	Dreisdorf	Husum	911	01 1 36 123	2251
Dorn diel	Dieburg	327	06 1 35 007	6111	Dremmen	Selbkantkreis Geilen- kirchen-Heinsberg	2 887	05 4 37 811	5139
Dorndorf	Limburg	1 266	06 3 35 008	6251	—	Ulm	348	08 1 47 133	7901
—	Ulm	348	08 1 47 133	7901	Drenke	Höxter	369	05 7 36 216	3471
Dornhan, Stadt	Horb	1 929	08 4 37 121	7242*	Drennhausen	Harburg	191	03 3 35 129	2091
Dornhausen	Gunzenhausen	226	09 5 37 121	8821	Drensteinfurt, Kirchspiel	Lüdinghausen	2 415	05 5 35 311	4406
—	Rothenburg ob der Tauber	157	09 5 43 126	8801	—, Stadt	—	2 689	05 5 35 312	4406
Dornheim	Groß - Gerau	2 548	06 1 39 009	6081	Drentwede	Grafschaft Diepholz	1 182	03 1 31 129	2834
—	Scheinfeld	386	09 5 44 119	8715	Dressendorf	Bayreuth	349	09 4 32 127	8581
Dornholzhausen	Unterlahnkreis	198	07 3 33 132	5429	Drestedt	Harburg	330	03 3 35 130	2111
—	Wetzlar	675	06 3 43 023	6331	Drethem	Lüchow - Dannenberg	148	03 3 36 146	3149
—/Ts.	Obertaunuskreis	874	06 3 38 001	638	Dreuschendorf	Bamberg	203	09 4 31 129	8602
Dornick	Rees	308	05 1 38 812	4241	Drevenack	Rees	1 683	05 2 38 715	4231
Dornsode	Land Hadeln	120	03 4 32 122	2171	Drewer	Lippstadt	513	05 8 36 412	4781
Dornstadt	Nördlingen	343	09 7 46 125	8861*	Dreyen	Herford	1 255	05 7 35 213	4901
—	Ulm	2 049	08 1 47 134	7901	Driburg (Westf.) Bad, Stadt	Höxter	7 898	05 7 36 111	349
Dornstetten, Stadt	Freudenstadt	2 358	08 4 35 121	7295	Driedorf	Dillkreis	1 306	06 3 32 012	6349
Dornum, Flecken	—	939	03 6 33 120	2981	Driesch	Cochem	425	07 1 34 306	5591
Dornumergrode	Norden	364	03 6 33 121	2981	Driever	Leer	160	03 6 32 135	2951
Dornumersiel	—	112	03 6 33 122	2981	Drievorden	Grafschaft Bentheim	234	03 5 33 121	4441
Dornwang	Dingolfing	426	09 2 33 113	8311	Driftsethe	Wesermünde	613	03 4 37 132	2851
Dorsbrunn	Weißenburg i. Bay.	222	09 5 47 121	8835	Dringenberg, Stadt	Warburg	1 365	05 7 41 313	3491
Dorschhausen	Mindelheim	427	09 7 43 121	8949	Drochtersen	Stade	5 486	03 4 35 137	2161
Dorsel	Ahrweiler	234	07 1 31 307	5489	Drögenbostel	Rotenburg (Hannover)	103	03 4 34 123	2131
Dorsheim	Kreuznach	329	07 1 36 202	6531	Drögeninnordf.	Lüneburg	247	03 3 37 138	3141
Dorstadt	Goslar	818	03 7 34 116	3341	Drögennottdorf	Uelzen	133	03 3 39 150	3119
Dorste	Osterode am Harz	1 667	03 2 39 114	3411	Dröbling	Starnberg	118	09 1 52 117	8031
Dorsten, Stadt	Recklinghausen	36 323	05 6 37 412	427	Dröhe	Uelzen	201	03 3 39 151	3111
Dortelweil	Friedberg	1 690	06 1 37 013	6369	Drohne	Lübbecke	640	05 7 38 313	4991
Dortmund, Stadt	—	641 480	05 9 13 000	46	Drolshagen-Land	—	5 321	05 8 38 411	5962
Dorum	Wesermünde	2 923	03 4 37 130	2853	—, Stadt	Olpe	2 890	05 8 38 412	5962
Dorweiler	Euskirchen	184	05 3 33 611	5041	Dromersheim	Bingen	1 159	07 4 32 118	6531
—	Simmern	191	07 1 40 255	5449	Drommershausen	Oberlahnkreis	593	06 3 37 012	6291
Dose	Wittmund	334	05 6 34 124	2941	Drosendorf	Bamberg	661	09 4 31 130	8601
Dossenbach	Säckingen	387	08 3 43 114	7861	— a. Eggerbach	—	280	09 4 34 118	8551
Dossenheim	Heidelberg	6 661	08 2 33 118	6901	— a.d. Aufseß	Ebermannstadt	387	09 4 34 119	8601
Dottenheim	Uffenheim	415	09 5 46 122	8531	Drossenhausen	Coburg	128	09 4 33 128	8631
Dotternhausen	Balingen	1 067	08 4 31 119	7461	Drove	Düren	1 329	05 4 32 513	5611
Dottingen	Müllheim	449	08 3 39 120	7801	Druchhorn	Bersenbrück	297	03 5 32 135	4571
—	Münsingen	647	08 4 38 124	7421	Drüber	Einbeck	402	03 2 33 119	3411
Dotzlar	Wittgenstein	648	05 8 42 221	5921	Drügendorf	Ebermannstadt	315	09 4 34 120	8551
Doveren	Erkelenz	2 412	05 4 33 212	5141	Druffel	Wiedenbrück	887	05 7 42 512	4831
Drachselried	Viechtach	1 838	09 2 48 116	8371	Druisheim	Donauwörth	369	09 7 33 125	8851
Drackenstein	Göppingen	386	08 1 36 127	7341	Drusweiler // Kapellen	Bergzabern	623	07 5 31 132	6749
Drage	Harburg	602	03 3 35 128	2091	Duchroth - Oberhausen	Rockenhausen	1 066	07 5 41 123	6551
—	Schleswig	579	01 1 43 133	2251	Duchtlingen	Konstanz	344	08 3 36 127	7701
—	Steinburg	335	01 1 45 129	2211	Duddenhhausen	Grafschaft Hoya	299	03 1 32 130	3091
Drais	Mainz	921	07 4 33 117	6501	Dudeldorf	Bitburg	1 242	07 2 32 302	5521
Draisdorf	Staffelstein	94	09 4 46 118	8621	Dudobostel - Rodenbostel	Burgdorf	161	03 3 31 127	3001
Draisendorf	Rehau	214	09 4 44 111	8671	Dudenhofen	Offenbach	3 437	06 1 41 004	6051
Drakenburg, Flecken	Nienburg (Weser)	1 480	03 1 37 131	3071	—	Speyer	3 551	07 5 42 112	6724
Dramfeld	Göttingen	553	03 2 34 124	3401	Dudenrod	Büdingen	154	06 1 33 025	6471
Drangstedt	Wesermünde	1 112	03 4 37 131	2851	Dudenrode	Witzenhausen	206	06 2 43 007	3431
Drankhausen	Warburg	81	05 7 41 215	3535	Dudenroth	Sankt Goar	105	07 1 39 454	5449
Dransfeld, Stadt	Münden	2 572	03 2 37 119	3402	Dudensen	Neustadt am Rübenberge	518	03 1 36 123	3071
Drantum	—	491	03 5 35 119	4521	Duderstadt, Stadt	Duderstadt	10 709	03 2 32 117	3428
Dratum - Ausbergen	Melle	444	03 5 35 120	4521	Duderweil, Stadt	Saarbrücken	28 854	10 0 34 112	6602
Dreckenach	Mayen	260	07 1 37 551	5401	Dübbekold	Lüneburg	44	03 3 37 139	3149
Dreeke	Grafschaft Diepholz	448	03 1 31 128	2841	Düchelsdorf	Herzogtum Lauenburg	127	01 1 35 134	2061
Drees	Mayen	155	07 1 37 308	5489	Düdelshelm	Büdingen	2 017	06 1 33 026	6471
Dreeßel	Rotenburg (Hannover)	98	03 4 34 122	2131	Düdenbüttel	Stade	476	03 4 35 138	2161
Dreggers	Segeberg	73	01 1 44 203	2061	Düderode	Osterode am Harz	801	03 2 39 115	3371
Drehle // Groß	—	190	03 5 32 144	4559	Düdinghausen	Brilon	443	05 8 33 414	5781
— // Klein	Bersenbrück	122	03 5 32 162	4559	—	Grafschaft Schaumburg	172	03 1 33 123	3051
Dreiborn	Schleiden	1 968	05 4 36 113	5371*	—	Nienburg (Weser)	389	03 1 37 132	3071
Dreieichenhain, Stadt	Offenbach	5 073	06 1 41 003	6072	Dühren	Sinsheim	1 112	08 2 38 118	6921
Dreierwalde	Tecklenburg	1 256	05 5 39 512	4441	Düingdorf	Melle	650	03 5 35 121	4982
Dreifelden	Oberwesterwaldkreis	183	07 3 31 129	5239	Dülken, Stadt	Kempen - Krefeld	20 922	05 1 35 111	4052
Dreihausen	Marburg	1 282	06 2 39 026	3551	Düllstadt	Gerolzhofen	201	09 6 38 126	8711
Dreilingen	Uelzen	298	03 3 39 149	3111	Dülmen, Kirchspiel	—	5 510	05 5 34 411	4408
Dreis	Dau	486	07 2 33 208	5569	—, Stadt	Coesfeld	16 740	05 5 34 112	4408
—	Wittlich	1 141	07 2 37 504	5561	Dümpelfeld	Ahrweiler	292	07 1 31 202	5489

Gemeinde	Landkreis	Wohnbevölkerung am 6.6.1961	Statistische Kennziffer	Postleitzahl	Gemeinde	Landkreis	Wohnbevölkerung am 6.6.1961	Statistische Kennziffer	Postleitzahl
Dünfus	Cochem	249	07 1 34 354	5441	Dußlingen	Tübingen	3 860	08 4 45 119	7407
Düngen // Groß	Hildesheim-Marienburg	971	03 2 35 145	3201	Dutendorf	Höchstädt a.d. Aisch	105	09 4 36 117	8531
— // Klein		254	03 2 35 171	3201	Dutenhofen	Wetzlar	2 459	06 3 43 025	6331
Düngenheim	Cochem	960	07 1 34 252	5441	Duttenberg	Heilbronn	428	08 1 38 128	7101
Dünne	Herford	3 371	05 7 35 312	4985	Duttenbrunn	Karlstadt	569	09 6 42 120	8771
Dünsbach	Crailsheim	592	08 1 34 119	7171	Duttenstedt	Braunschweig	764	03 7 32 127	3151
Dünsche	Lüchow-Dannenberg	185	03 3 36 147	3131	Dutweiler	Neustadt an der Weinstraße	806	07 5 39 116	6731
Dünsen	Grafschaft Hoya	639	03 1 32 131	2831	Duvensee	Herzogtum Lauenburg	397	01 1 35 135	2411
Dünzelbach	Fürstenfeldbruck	425	09 1 40 118	8081	Duvenstedt // Alt	Rendsburg	1 216	01 1 42 114	2371
Dünzing	Ingolstadt	396	09 1 42 115	8071	— // Neu	Eckernförde	160	01 1 31 149	2371*
Dünzlau		198	09 1 42 116	8071					
Dünzling	Kelheim	380	09 2 37 120	8401					
Düppenweiler	Merzig-Wadern	2 457	10 0 32 212	6641					
Dürbheim	Tuttlingen	1 067	08 4 46 118	7201					
Dürboslar	Jülich	633	05 4 34 213	5171					
Düren	Saarlouis	253	10 0 35 912	6631					
—, Stadt	Düren	49 138	05 4 32 111	516					
Düring	Wesermünde	673	03 4 37 133	2854					
Düringen	Oberwesterwaldkreis	72	07 3 31 131	5419					
Dürkheim, Stadt // Bad	Neustadt an der Weinstraße	12 458	07 5 39 111	6702					
— // Dorn-	Worms	996	07 4 34 117	6521					
Dürmentingen	Saulgau	1 247	08 4 42 129	7941					
Dürn	Parsberg	255	09 3 42 125	8431					
Dürnau	Göppingen	1 143	08 1 36 128	7321					
—	Saulgau	285	08 4 42 130	7941					
Dürnbach	Miesbach	2 133	09 1 45 113	8184*					
Dürnersdorf	Nabburg	234	09 3 37 116	8471					
Dürnhaidling	Freising	524	09 1 39 122	8053					
Dürnhart	Straubing	262	09 2 47 157	8441					
Dürnsricht	Nabburg	713	09 3 37 117	8451					
Dürnzhausen	Pfaffenhofen a.d. Ilm	478	09 1 48 115	8069					
Dürnbrunn	Ebermannstadt	267	09 4 34 121	8551					
Dürrenbüchig	Karlsruhe	361	08 2 34 121	7519					
Dürrenmetztetten	Horb	489	08 4 37 122	7241					
Dürrenmungenau	Schwabach	289	09 5 45 119	8541					
Dürrenried	Ebern	105	09 6 36 124	8601					
Dürrenwaid	Kronach	571	09 4 38 119	8641					
Dürrenwaldstetten	Saulgau	168	08 4 42 131	7941					
Dürrenzimmern	Heilbronn	704	08 1 38 127	7101					
—	Nördlingen	337	09 7 46 126	8861					
Dürfeld	Schweinfurt	359	09 6 51 116	8722					
Dürheim, Bad	Villingen	3 469	08 3 46 115	7737					
Dürholz	Neuwied	719	07 1 38 606	5419					
Dürlauingen	Günzburg	846	09 7 36 120	8871					
Dürm	Pforzheim	1 046	08 2 37 116	7531					
Dürnbuch	Neustadt a.d. Aisch	217	09 5 41 131	8535					
Dürnhof	Bad Neustadt a.d. Saale	113	09 6 34 115	8741					
Dürnwangen, Markt	Diakelsbühl	1 328	09 5 32 122	8801					

Gemeinde	Landkreis	Wohnbevölkerung am 6.6.1961	Statistische Kennziffer	Post- leitzahl	Gemeinde	Landkreis	Wohnbevölkerung am 6.6.1961	Statistische Kennziffer	Post- leitzahl
Ebertshausen	Fürstenfeldbruck	172	09 1 40 119	8061*	Eddinghausen	Alfeld (Leine)	223	03 2 31 127	3211
—	Schweinfurt	343	09 6 51 117	8721	Edelbach	Alzenau i. Ufr.	384	09 6 31 117	8752
—	Unterlahnkreis	117	07 3 33 133	5429	Edeldorf	Neustadt a.d. Waldnaab	235	09 3 40 116	848
Ebertsheim	Frankenthal (Pfalz)	1 242	07 5 32 122	6719	Edelfingen	Mergentheim	1 122	08 1 42 120	6995
Ebhausen	Calw	1 787	08 4 33 136	7273	Edelsberg	Oberlahnkreis	530	06 3 37 013	6291
Ebing, Markt	Staffelstein	756	09 4 46 120	8601	Edelsfeld	Sulzbach-Rosenberg	419	09 3 46 117	8459
Ebingen, Stadt	Balingen	21 092	08 4 31 120	747	Edelshausen	Schrobenhausen	633	09 1 51 118	8899
Ebnat	Aalen	1 897	08 1 31 122	7081	Edelstetten	Krumbach (Schwaben)	700	09 7 40 122	8909
Ebnath	Kemnath	1 610	09 3 36 114	8591	Edelweiler	Freudenstadt	185	08 4 35 123	7291
Ebnet	Freiburg	1 480	08 3 34 123	7806	Edelzell	Fulda	719	06 2 34 031	6411
—	Hochschwarzwald	93	08 3 40 121	7823	Edemissen	Einbeck	621	03 2 33 120	3351
Ebneth	Lichtenfels	276	09 4 40 118	8622	—	Peine	2 156	03 2 40 123	3151
Eboldshausen	Osterode am Harz	348	03 2 39 116	3351	Edenbergen	Augsburg	237	09 7 31 130	8901
Ebrach, Markt	Bamberg	1 886	09 4 31 131	8602	Edendorf	Steinburg	777	01 1 45 131	2211
Ebrantshausen	Mainburg	135	09 2 41 117	8301	—	Uelzen	356	03 3 39 154	3119
Ebratshofen	Lindau (Bodensee)	427	09 8 31 113	8999	Edenhausen	Krumbach (Schwaben)	387	09 7 40 123	8909
Ebringen	Freiburg	1 618	08 3 34 124	7801	Edenkoben, Stadt	Landau in der Pfalz	6 100	07 5 37 120	6732
—	Konstanz	263	08 3 36 128	7701	Edenried	Aichach	172	09 1 31 123	8901
Ebschied	Simmern	202	07 1 40 256	5449	Edenstetten	Deggendorf	1 296	09 2 32 118	8351
Ebsdorf	Marburg	866	06 2 39 027	3551	Ederbringhausen	Frankenberg	336	06 2 32 022	3559
Ebstorf, Flecken	Uelzen	3 724	03 3 39 152	3112	Ederen	Jülich	935	03 3 34 612	5171
Echem	Lüneburg	666	03 3 37 140	3141*	Ederheim	Nördlingen	590	09 7 46 127	8861
Echenbrunn	Dillingen a.d. Donau	300	09 7 32 128	8883	Edersdorf	Wegscheid	946	09 2 51 112	8391
Eching	Freising	2 357	09 1 39 123	8051*	Edersee	Waldeck	249	06 2 42 025	3591
—	Landsberg a. Lech	607	09 1 43 116	8081*	Edesbüttel	Gifhorn	137	03 3 34 143	3171
—	Landshut	399	09 2 40 120	8311	Edesheim	Landau in der Pfalz	2 617	07 5 37 121	6731
Echlishausen	Günzburg	576	09 7 36 122	8871	—	Northheim	1 082	03 2 38 129	3351
Echshiem	Neuburg a.d. Donau	282	09 7 44 126	8851	Edeweicht	Ammerland	9 968	03 8 31 112	2905
Echte	Osterode am Harz	1 327	03 2 39 117	3411	Ediger	Cochem	1 087	07 1 34 204	5591
Echtele	Grafschaft Bentheim	444	03 5 33 122	4459	Edingen	Mannheim	6 275	08 2 35 113	6803
Echterdingen	Eßlingen	6 583	08 1 35 120	7023	—	Trier	273	07 2 36 551	5501
Echternacherbrück	Bitburg	449	07 2 32 352	5521	—	Wetzlar	922	06 3 43 027	6349
Echtershausen	—	143	07 2 32 204	5521	Edling	Wasserburg a. Inn	1 508	09 1 54 121	8091
Echthausen	Arnsberg	1 064	05 8 32 413	5759	Eesch	Süderdithmarschen	139	01 1 47 133	2221
Echtorf // Tallensen	Schaumburg-Lippe	471	03 1 38 168	4961	Effeld	Selbkantkreis Geilen-			
Echtrop	Soest	454	05 8 40 415	4771	—	kirchen-Heinsberg	978	05 4 37 952	5139
Echtr - Konzendorf	Düren	1 121	05 4 32 411	5161	Effeldorf	Kitzingen	422	09 6 43 118	8711
Echzell	Büdingen	2 347	06 1 33 027	6363	Effeln	Lippstadt	558	05 8 36 413	4781
Eckardroth	Schlüchtern	520	06 3 40 007	6491	Effelsberg	Euskirchen	528	05 3 33 752	5359
Eckarts	Sonnhofen	317	09 7 48 120	8971	Effelter	Kronach	341	09 4 38 121	8641
— -Rupboden	Brückenau	408	09 6 35 114	8789	Effeltrich	Forchheim	1 181	09 4 35 119	8521
Eckartsborn	—	416	06 1 33 028	6471	Effolderbach	Büdingen	480	06 1 33 030	6471
Eckartshausen	Büdingen	745	06 1 33 029	6471	Effringen	Calw	829	08 4 33 137	7271
—	Ebern	204	09 6 36 126	8601	Efringen - Kirchen	Lörrach	2 067	08 3 38 122	7859
—	Schwäbisch Hall	747	08 1 46 119	7181*	Eft - Hellendorf	Merzig - Wadern	380	10 0 32 714	6641
—	Schweinfurt	305	09 6 51 118	8722	Egelfingen	Saulgau	139	08 4 42 134	7941
Eckartswier	Kehl	705	08 3 35 116	7601	Egelhofen	Mindelheim	227	09 7 43 122	8949
Eckartswiller	Öhringen	393	08 1 44 118	7111	Egelmess // Rödergrund	Fulda	94	06 2 34 116	6411
—	Rothenburg ob der Tauber	112	09 5 43 127	8801	Egels	Aurich (Ostfriesland)	719	03 6 31 121	2961
Eckel	Harburg	786	03 3 35 131	2101	Egelsbach	Offenbach	6 254	06 1 41 005	6073
Eckelhausen	Sankt Wendel	169	10 0 37 313	6691	Egelsheim	Amberg	120	09 3 31 117	8451
Eckelshausen	Biedenkopf	712	06 3 31 015	3561	Egelsried	Neunburg vorm Wald	180	09 3 39 119	8462
Eckelsheim	Alzey	537	07 4 31 122	6551	Egenbüttel	Pinneberg	1 577	01 1 39 122	2081
Eckeltshof	Sulzbach-Rosenberg	177	09 3 46 116	8561	Egenhausen	Calw	1 106	08 4 33 138	7271
Eckenberg	Neustadt a.d. Aisch	212	09 5 41 134	8531	—	Schweinfurt	553	09 6 51 119	8722
Eckendorf	Ahrweiler	301	07 1 31 553	5481	—	Uffenheim	264	09 5 46 123	8802
Eckenhagen	Oberbergischer Kreis	7 401	05 3 35 116	5281*	Egenhofen	Fürstenfeldbruck	415	09 1 40 120	8081
Eckenhaid	Lauf a.d. Pegnitz	782	09 5 40 117	8501	—	Günzburg	127	09 7 36 123	8871
Eckenroth	Kreuznach	192	07 1 36 553	6531	Egenroth	Untertaunuskreis	205	06 3 41 013	5429
Eckenweiler	Horb	239	08 4 37 123	7241	Egenstedt	Hildesheim-Marienburg	376	03 2 35 135	3201
Eckerde	Hannover	456	03 1 35 126	3001	Egern // Rottach	Miesbach	4 746	09 1 45 129	8183
Eckernförde, Stadt	Eckernförde	19 540	01 1 31 126	233	Egerndach // Staudach	Traunstein	842	09 1 53 151	8211
Eckersbach	Bamberg	144	09 4 31 132	8602	Egesheim	Tuttlingen	409	08 4 46 120	7201
Eckersdorf	Bayreuth	1 362	09 4 32 128	8581	Egestorf	Harburg	845	03 3 35 132	2111
Eckersmühlen	Schwabach	1 509	09 5 45 121	8541	— am Deister	Hannover	3 574	03 1 35 127	3011
Eckersweiler	Birkenfeld	210	07 1 33 303	6589	— am Süntel	Springe	272	03 1 39 122	3251
Eckfeld	Wittlich	385	07 2 37 403	5561	Egg	Deggendorf	765	09 2 32 119	8351
Ecklak	Steinburg	550	01 1 45 130	2211	—	Rottenburg a.d. Laaber	120	09 2 46 114	8301
Eckmannshausen	Siegen	503	05 8 39 718	5911	— a.d. Günz	Memmingen	566	09 7 42 123	8941
Ecknach	Aichach	691	09 1 31 122	8891	Egge	Hameln - Pyrmont	364	03 1 34 129	3251
Eckstever	Verden	67	03 4 36 135	2131	Eggebek	Flensburg	1 826	01 1 34 124	2384
Eckweiler	Kreuznach	288	07 1 36 703	6551	Eggeberg	Halle (Westf.)	259	05 7 34 315	4802
Eckweisbach	Fulda	541	06 2 34 030	6411	Eggelingen	Wittmund	437	03 6 34 126	2941
Eddelak	Süderdithmarschen	951	01 1 47 190	2226	Eggelstetten	Donauwörth	528	09 3 37 127	8851
Eddelstorf	Uelzen	328	03 3 39 153	3119	Eggen	Altötting	524	09 1 32 117	8261
Eddersheim	Main-Taunus-Kreis	2 932	06 3 36 007	6091	Eggenbach	Staffelstein	195	09 4 46 121	8601
Eddesse	Peine	986	03 2 40 122	3151	Eggenfelden, Stadt	Eggenfelden	5 777	09 2 34 114	833
Eddigshausen	Göttingen	751	03 2 34 126	3401	Eggenried	Regen	505	09 2 45 117	837

Gemeinde	Landkreis	Wohnbevölkerung am 6.6.1961	Statistische Kennziffer	Post- leitzahl	Gemeinde	Landkreis	Wohnbevölkerung am 6.6.1961	Statistische Kennziffer	Post- leitzahl
Eggensee	Neustadt a.d. Aisch	133	09 5 41 135	853	Eibach	Erding	1 396	09 1 38 117	8251
Eggenstein	Karlsruhe	4 047	08 2 34 122	7501	Eibelshausen	Dillkreis	2 676	06 3 32 014	6345
Eggenthal	Kaufbeuren	901	09 7 38 123	8951	Eibelstadt, Stadt	Ochsenfurt	1 776	09 6 50 122	8701
Eggerode	Ahaus	344	05 5 31 411	4431	Eibenberg	Kronach	124	09 4 38 122	8641
Eggersberg	Riedenburg	328	09 3 44 118	8422	Eibensbach	Heilbronn	441	08 1 38 130	7129
Eggerscheidt	Düsseldorf-Mettmann	561	05 1 32 213	403	Eich	Darmstadt	117	06 1 34 007	6101
Eggersheim	Düren	229	05 4 32 852	5161	—	Mayen	1 323	07 1 37 201	5471
Eggestedt	Osterholz	171	03 4 33 116	2822	—	Worms	2 299	07 4 34 118	6521
Eggingen	Ulm	669	08 1 47 135	7901	Eichede	Stormarn	684	01 1 46 124	2071
Egglfing a. Inn	Griesbach i. Rottal	981	09 2 36 115	8399	Eichelberg	Ebern	158	09 6 36 127	8603
Egglham	Pfarrkirchen	1 462	09 2 44 116	8344*	—	Heilbronn	406	08 1 38 131	7101
Egglkofen	Mühlhof a. Inn	1 004	09 1 46 116	8311	—	Sinsheim	438	08 2 38 120	7521
Eggmühl	Mallersdorf	783	09 2 42 116	8301	—	Uffenheim	138	09 5 46 124	8531
Eggolsheim, Markt	Forchheim	1 591	09 4 35 120	8551	Eichelhain	Lauterbach	304	06 1 40 009	6421
Eggstätt	Rosenheim	1 460	09 1 49 118	8201	Eichelhardt	Altenkirchen (Westerwald)	408	07 1 32 206	5231
Eggstedt	Süderdithmarschen	821	01 1 47 131	2221	Eichelsachsen	Büdingen	714	06 1 33 031	6479
Eggstetten	Pfarrkirchen	538	09 2 44 117	8265	Eichelsbach	Obernburg a. Main	390	09 6 49 113	8751
Eging, Markt	Vilshofen	2 152	09 2 50 122	8359	Eichelsdorf	Büdingen	1 211	06 1 33 032	6479
Egglfing	Weilheim	487	09 1 55 117	8111	—	Hofheim i. UFR.	345	09 6 41 122	8729
Egling	Wolftrathausen	645	09 1 56 122	8191	Eichelsee	Ochsenfurt	178	09 6 50 123	8701
— a.d. Paar	Landsberg a. Lech	1 048	09 1 43 117	8901	Eichen	Altenkirchen (Westerwald)	386	07 1 32 354	5231
Eglingen	Heidenheim	635	08 1 37 122	7921	—	Hanau	1 380	06 3 34 006	6471
—	Münsingen	365	08 4 38 125	7421	—	Lörrach	415	08 3 38 125	7861
Egloffstein, Markt	Forchheim	741	09 4 35 121	8551	—	Saulgau	147	08 4 42 135	7969
Eglofs	Wangen	1 521	08 4 47 120	7989*	—	Siegen	3 451	05 8 39 414	591
Eglosdorf	Beilngries	122	09 3 32 119	8431	— //Groß-	Alsfeld	867	06 1 31 032	6311
Eglsee	Passau	609	09 2 43 116	8399	— //Klein-	Gießen	172	06 1 38 036	6311
Egmating	Ebersberg	880	09 1 37 116	8011	Eichenau	Fulda	167	06 2 34 032	6401
Egringen	Lörrach	637	08 3 38 123	7851	—	Fürstenfeldbruck	3 779	09 1 40 169	8031
Egweil	Eichstätt	706	09 5 33 130	8831	Eichenbach	Ahrweiler	69	07 1 31 308	5489
Ehekirchen	Neuburg a.d. Donau	574	09 7 44 127	8859	Eichenberg	Alzenau i. UFR.	588	09 6 31 118	8752
Ehenfeld	Amberg	472	09 3 31 118	8451	—	Gunzenhausen	187	09 5 37 122	882
Ehestetten	Münsingen	418	08 4 38 126	7421	—	Witzenhausen	1 014	06 2 43 008	3433
Ehestorf	Bremervörde	111	03 4 31 135	2131	Eichenborn	Hameln-Pyrmont	217	03 1 34 130	3281
—	Harburg	765	03 3 35 133	2101	Eichenbühl	Kronach	75	09 4 38 123	8641
Ehingen	Dinkelsbühl	862	09 5 32 123	8821	—	Miltenberg	1 405	09 6 48 116	8761
—	Konstanz	781	08 3 36 129	7701	Eichendorf, Markt	Landau a.d. Isar	1 657	09 2 39 115	8383
—	Wettingen	521	09 7 49 121	8851	Eichenhausen	Bad Neustadt a.d. Saale	307	09 6 34 116	8741
— a. Ries	Nördlingen	530	09 7 46 128	8861	—	Wolftrathausen	246	09 1 56 123	8021
— (Donau), Stadt	Ehingen	10 266	08 4 34 123	793	Eichenhofen	Günzburg	98	09 7 36 124	8871
Ehlbeck	Lüneburg	267	03 3 37 141	3141	—	Parsberg	298	09 3 42 126	8431
Ehlen	Wolfhagen	1 397	06 2 44 009	3501	Eichenried	Fulda	153	06 2 34 033	6491
— //Wendthagen-	Schaumburg-Lippe	1 009	03 1 38 173	4961	Eichenrod	Lauterbach	262	06 1 40 010	6421
Ehlenbogen	Freudenstadt	356	08 4 35 124	7297	Eichenstruth	Oberwesterwaldkreis	165	07 3 31 133	5439
Ehlenz	Bitburg	456	07 2 32 205	5521	Eichenzell	Fulda	1 540	06 2 34 034	6411
Ehlershausen//Ramlingen-	Burgdorf	1 627	03 3 31 164	3161	Eicherscheid	Monschau	1 032	05 4 35 211	5109
Ehlhalten	Main-Taunus-Kreis	613	06 3 36 008	6241	Eichfeld	Gerolzhofen	388	09 6 38 128	8711
Ehlingen//Erfweiler-	Sankt Ingbert	1 043	10 0 36 213	6671	Eichhofen	Dachau	239	09 1 36 119	8062
Ehlscheid	Newied	466	07 1 38 653	5451	—	Regensburg	508	09 3 43 129	8411
Ehmen	Gifhorn	2 611	03 3 34 144	3184	Eichholz	Harburg	63	03 3 35 134	2091
Ehndorf	Rendsburg	302	01 1 42 142	2351	— //Spork-	Detmold	2 066	05 7 33 291	4931
Ehningen	Böblingen	4 085	08 1 33 122	7031	Eichsel	Lörrach	323	08 3 38 126	7889
Ehningsen	Soest	81	05 8 40 219	4761	Eichstätt, Stadt	—	10 625	05 5 12 000	8833
Eholfing	Passau	248	09 2 43 117	839	Eichstegen	Saulgau	427	08 4 42 136	7961
Ehr	Loreleykreis	79	07 3 32 123	5429	Eichstetten	Freiburg	2 150	08 3 34 126	7831
Ehra-Lessien	Gifhorn	1 019	03 3 34 145	3181*	Eichtersheim	Sinsheim	1 027	08 2 38 121	6921
Ehrang	Trier	5 919	07 2 36 202	5502	Eickedorf	Osterholz	386	03 4 33 117	2801
Ehrenbach	Untertaunuskreis	166	06 3 41 014	6271	Eickel, Stadt //Wanne-	—	107 197	05 9 21 000	468
Ehrenberg	Pfaffenhofen a.d. Ilm	163	09 1 48 117	8069	Eickelborn	Soest	3 631	05 8 40 612	4771
Ehrenstein	Ulm	2 235	08 1 47 136	7901	Eickeloh	Fallingb. Ostel	658	03 3 33 130	3031
Ehrenstetten	Freiburg	1 382	08 3 34 125	7801	Eicken-Bruche	Melle	1 182	03 5 35 122	4521
Ehrentrop	Detmold	1 902	05 7 33 135	491	Eickenrode	Peine	347	03 2 40 124	3151
Ehrhorn	Soltau	754	03 3 38 124	3041	Eickhoff	Büren	136	05 7 32 314	4791
Ehring	Regensburg	147	09 3 43 128	8401	Eickholt	Melle	114	03 5 35 123	4521
Ehringen	Nördlingen	319	09 7 46 129	8861	Eickhorst	Gifhorn	239	03 3 34 146	3171
—	Wolfhagen	921	06 2 44 010	3549	—	Minden	900	05 7 39 311	4951
Ehringhausen	Lippstadt	634	05 8 36 514	4781	Ficklingen //Groß	Celle	544	03 3 32 141	3101
—	Oberwesterwaldkreis	65	07 3 31 132	5431	— //Klein	—	922	03 3 32 159	3101
Ehringshausen	Alsfeld	724	06 1 31 019	6321	Eicks	Schleiden	299	05 4 36 613	5351
—	Wetzlar	3 772	06 3 43 028	6332	Eickum	Herford	1 389	05 7 35 413	4901
Ehrl	Bamberg	151	09 4 31 133	8601	Eidenberg	Wegscheid	548	09 2 51 113	8396
Ehrsberg	Lörrach	375	08 3 38 124	7861	Eidenborn	Saarlouis	394	10 0 35 411	6611
Ehrsen-Breden	Lemgo	1 859	05 7 37 134	4903	Eidengesäß	Gelnhausen	1 311	06 3 33 012	6461
Ehrstädt	Sinsheim	425	08 2 38 119	6921	Eidinghausen	Minden	5 137	05 7 39 612	4975
Ehrsten	Hofgeismar	574	06 2 36 008	3521	Eielstadt	Wittlage	534	03 5 38 117	4509
Ehweiler	Kusel	220	07 5 36 131	6799					
Eibach	Dillkreis	1 043	06 3 32 013	6341					

1) Teile der Gemeinde auch 5501.



## Eiershausen – Elfershausen

Gemeinde	Landkreis	Wohnbevölkerung am 6.6.1961	Statistische Kennziffer	Postleitzahl	Gemeinde	Landkreis	Wohnbevölkerung am 6.6.1961	Statistische Kennziffer	Postleitzahl
Eiershausen	Dillkreis	756	06 3 32 015	6341	Eisendorf	Rendsburg	165	01 1 42 144	2351
Eiersheim	Tauberbischofsheim	480	08 2 39 129	6971	Eisenharz	Wangen	1 077	08 4 47 122	7971*
Eifa	Alsfeld	684	06 1 31 020	6321	Eisenhofen	Dachau	474	09 1 36 121	8065
—	Frankenberg	348	06 2 32 023	3559	Eisenschmitt	Wittlich	635	07 2 37 451	5561
Eigeltingen	Stockach	1 105	08 3 44 118	7706	Eisenstein // Bayerisch	Regen	1 530	09 2 45 118	8371
Eikeloh	Lippstadt	454	05 8 36 315	4781	Eisental	Bühl	1 682	08 3 31 116	7581
Eila	Kronach	99	09 4 38 124	8644	Eiserfeld	Siegen	9 506	05 8 39 311	5904
Eilendorf	Aachen	11 784	05 4 31 119	5104	Eisern		2 489	05 8 39 911	5901
—	Harburg	183	03 3 35 135	2151	Eisighofen	Unterlahnkreis	228	07 3 33 134	6209
Eilensen	Einbeck	256	03 2 33 121	3351	Eisingen	Pforzheim	1 425	08 2 37 117	7531
Eilhausen	Lübbecke	598	05 7 38 411	4991	—	Würzburg	1 136	09 6 52 114	8702
Eilmsen	Soest	309	05 8 40 221	4701	Fislingen/Fils, Stadt	Göppingen	15 648	08 1 36 130	7332 <sup>1)</sup>
Eilsbrunn	Regensburg	364	09 3 43 130	8411	Eismannsberg	Friedberg	254	09 7 34 118	8901*
Eilscheid	Prüm	69	07 2 34 553	5523	—	Kötzing	124	09 2 38 120	8491
Eilsen//Bad	Schaumburg-Lippe	1 346	03 1 38 120	4963	—	Nürnberg	372	09 5 42 117	8501
Eilshausen	Herford	3 839	05 7 35 414	4901	Eismerszell	Fürstenfeldbruck	210	09 1 40 121	8081
Eilstorf //Groß	Fallingb.ostel	367	03 3 33 140	3031	Eisolzried	Dachau	616	09 1 36 122	8061
— //Klein		204	03 3 33 157	3031	Eißel	Braunschweig	147	03 7 32 128	3096
Eilsum	Norden	639	03 6 33 123	2971	Eissel	Verden	184	03 4 36 137	3091
Eilte	Fallingb.ostel	523	03 3 33 131	3031	Eissen	Warburg	713	05 7 41 412	3531
Eilum	Wolfenbüttel	280	03 7 36 132	3339	Eisten	Aschendorf-Hümmling	237	03 5 31 122	4471
Eilversen	Höxter	68	05 7 36 915	3471	Eistrup //Uphausen	Osnabrück	468	03 5 37 179	4501
Eilvese	Neustadt am Rübenberge	1 205	03 1 36 124	3071	Eisweiler	Sankt Wendel	320	10 0 37 512	6691
Eimbeckhausen	Springe	2 385	03 1 39 123	3256	Eitelborn	Unterwesterwaldkreis	1 377	07 3 34 123	5411
Eime, Flecken	Alfeld (Leine)	1 790	03 2 31 128	3211	Eitelsbach	Trier	253	07 2 36 402	5501
Eimeldingen	Lörrach	920	08 3 38 127	7859	Eitensheim	Ingolstadt	1 406	09 1 42 118	8071
Eimelrod	Waldeck	489	06 2 42 026	3541	Eiterfeld	Hünfeld	1 201	06 2 37 008	6419
Eimen	Holzminden	491	03 2 36 131	3351	Eiterhagen	Kassel	587	06 2 38 008	3501
—, gemfr. Gebiet		5	03 2 36 512	3351	Eiting	Mühdorf a. Inn	327	09 1 46 117	8261
Eimersdorf	Saarlouis	470	10 0 35 712	6639	Eitlbrunn	Regensburg	745	09 3 43 131	8411
Eimke	Uelzen	393	03 3 39 155	3111	Eitorf	Siegburg	12 732	05 3 37 116	5208
Eimsen	Alfeld (Leine)	581	03 2 31 129	3221	Eitra	Hersfeld	352	06 2 35 010	6431
Eimsheim	Mainz	511	07 4 33 119	6501	Eitring	Erding	1 390	09 1 38 118	8059
Eimstorf	Lüneburg	139	03 3 37 142	3149	—	Mallersdorf	205	09 2 42 117	8301
Einartshausen	Büdingen	317	06 1 33 033	6479	Eitze	Verden	737	03 4 36 138	3091
Einbach	Buchen	167	08 2 32 124	6951	Eitzen I	Uelzen	281	03 3 39 156	3119
—	Wolfach	747	08 3 48 113	7613	Eitzendorf	Grafschaft Hoya	640	03 1 32 132	3091
Einbeck, Stadt	Einbeck	18 602	03 2 33 122	3352	Eitzum	Alfeld (Leine)	686	03 2 31 130	3211
Einberg	Coburg	1 362	09 4 33 131	8633	—	Wolfenbüttel	478	03 7 36 133	3339
Einecke	Soest	224	05 8 40 222	4761	Eitzweiler	Sankt Wendel	253	10 0 37 315	6691
Eineckerhosen		133	05 8 40 223	4761	Eiweiler (Kreis Sankt Wendel)		645	10 0 37 316	6619
Einen	Warendorf	485	05 5 40 511	4401	— //Saar	Saarbrücken	1 853	10 0 34 311	6601
Einersheim, Markt	Scheinfeld	1 019	09 5 44 120	8711	Eixe	Peine	612	03 2 40 125	3151
Einfeld	Rendsburg	6 214	01 1 42 143	2351	Eixendorf	Neunburg vorm Wald	154	09 3 39 120	8462
Einhart	Sigmaringen	294	08 4 43 122	7481	Ekenis	Schleswig	342	01 1 43 134	2341
Einhaus	Herzogtum Lauenburg	151	01 1 35 136	2419	Ekholt //Seeth	Pinneberg	502	01 1 39 158	2201
Einhausen	Bergstraße	3 263	06 1 32 013	6141	Elbe //Groß	Wolfenbüttel	762	03 7 36 141	3321
Einig	Mayen	154	07 1 37 552	5441	— //Klein		329	03 7 36 159	3321
Eining	Kelheim	259	09 2 37 121	8421	Elben	Altenkirchen (Westerwald)	282	07 1 32 402	5241
Einmuß		361	09 2 37 122	8421	—	Wolfhagen	654	06 2 44 011	3581
Einöd	Homburg	2 154	10 0 31 114	6656	Elbenrod	Alsfeld	444	06 1 31 021	6321
Einöllen	Kusel	557	07 5 36 132	6759	Elbenschwand	Lörrach	181	08 3 38 128	7861
Einsbach	Dachau	283	09 1 36 120	8061	Elberberg	Wolfhagen	311	06 2 44 012	3581
Einselthum	Kirchheimbolanden	512	07 5 35 119	6719	Elbergen	Lingen	453	03 5 34 130	4441
Einsingen	Ulm	1 450	08 1 47 137	7901	Elbergrund	Altenkirchen (Westerwald)	249	07 1 32 603	5249
Einste	Verden	343	03 4 36 136	3091	Elbersberg	Pegnitz	773	09 4 43 121	8571
Eintürnen	Wangen	692	08 4 47 121	7961	Elbersdorf	Melsungen	705	06 2 40 015	3509
Einum	Hildesheim-Marienburg	779	03 2 35 136	3201	Elbersroth	Feuchtwangen	561	09 5 35 122	8801
Eisbergen	Minden	3 105	05 7 39 412	4951	Elbgrund	Limburg	533	06 3 35 010	6251
Eisborn	Amsberg	477	05 8 32 217	5759	Elbingen	Oberwesterwaldkreis	216	07 3 31 135	5439
Eischott	Helmstedt	331	03 7 35 123	3181	Elbingerode	Osterode am Harz	490	03 3 39 119	3421
Eisdorf	Osterode am Harz	1 401	03 2 39 118	3361	Elbrinzen	Detmold	1 155	05 7 33 136	3281
Eisemroth	Dillkreis	1 117	06 3 32 016	6349	Elbstorf	Harburg	228	03 3 35 136	2091
Eisen	Oberwesterwaldkreis	125	07 3 31 134	5431	Elchesheim	Rastatt	1 140	08 3 42 118	7551
—	Sankt Wendel	508	10 0 37 314	6691	Elchingen auf dem Härtsfeld	Aalen	1 007	08 1 31 123	7081
Eisenach	Trier	382	07 2 36 552	5501	Elchweiler <sup>2)</sup>	Birkenfeld	118	07 1 33 257	6589
Eisenärzt	Traunstein	945	09 1 53 115	8221	— Schmißberg <sup>3)</sup>		203	07 1 33 257	6589
Eisenbach	Kusel	141	07 5 36 133	6799	Eldagsen	Minden	596	05 7 39 512	4951
—	Limburg	1 660	06 3 35 009	6251	—, Stadt	Springe	3 419	03 1 39 124	3213
—	Hochschwarzwald	765	08 3 40 122	7829	Eldingen	Celle	823	03 3 32 135	3101
—	Obernburg a. Main	1 728	09 6 49 114	8751	Elfershausen	Hammelburg	1 018	09 6 39 114	8731
Eisenberg	Füssen	749	09 7 35 112	8959*	—	Melsungen	373	06 2 40 016	3509
— (Pfalz), Stadt	Kirchheimbolanden	5 658	07 5 35 120	6719					
Eisenbrechtshofen	Wertingen	312	09 7 49 122	8901					
Eisenbühl	Hof	304	09 4 37 117	8671					
Eisenburg	Memmingen	373	09 7 42 124	8941					

1) Eislingen/Fils-Eschenbäche u. -Krummwälden 7321. — 2) Mit Wirkung vom 1.1.1962 aus der Gemeinde Elchweiler-Schmißberg neugebildet. — 3) Mit Wirkung vom 1.1.1962 aufgelöst und Neubildung der Gemeinden Elchweiler und Schmißberg.

Gemeinde	Landkreis	Wohnbevölkerung am 6.6.1961	Statistische Kennziffer	Post- leit- zahl	Gemeinde	Landkreis	Wohnbevölkerung am 6.6.1961	Statistische Kennziffer	Post- leit- zahl
Ellgen	Grevenbroich	742	05 1 34 711	4073	Elmenhorst	Herzogtum Lauenburg	455	01 1 35 137	2051
Ellfen	Soest	196	05 8 40 514	4771	—	Stormarn	974	01 1 46 125	2061
Ellgendorf	Unterwesterwaldkreis	721	07 3 34 124	5431	Elmlöhe	Wesermünde	492	03 4 37 134	2851
Ellgershausen	Kassel	2 734	06 2 38 009	3501	Elmpt	Erkelenz	3 432	05 4 33 112	4051
Ellgersweiler	Offenburg	1 511	08 3 41 120	7601	Elmshagen	Kassel	241	06 2 38 010	3501
Ellgert	Neuwied	221	07 1 38 303	5419	Elmshausen	Bergstraße	1 287	06 1 32 015	6141
Elisabeth-Sophien-Koog	Husum	68	01 1 36 124	2251	—	Biedenkopf	295	06 3 31 016	3561
Elisabethszell	Bogen	774	09 2 31 119	8441	Elmshorn, Stadt	Pinneberg	34 962	01 1 39 125	22
Elisenhof	Büren	92	05 7 32 214	4791	Elmstein	Neustadt an der Wein- straße	2 977	07 5 39 118	6731
Elkenroth	Altenkirchen (Wester- wald)	1 242	07 1 32 403	5241	Einhausen	Marburg	540	06 2 39 028	3551
Elkerhausen	Oberlahn kreis	741	06 3 37 014	6291	Einrode	Fritzlar-Homberg	275	06 2 33 019	3579
Elkeringhausen	Brilon	202	05 8 33 612	5789	Elpe	Brilon	693	05 8 33 218	5781
Elkershausen	Göttingen	269	03 2 34 127	3401	Elpenrod	Alsfeld	425	06 1 31 022	6311
Ellar	Limburg	881	06 3 35 011	6251	Elpersbüttel	Süderdithmarschen	796	01 1 47 132	2221
Ellen	Düren	745	05 4 32 712	5161	Elpersdorf b. Ansbach	Ansbach	1 084	09 5 31 127	8802
Ellenbach	Bergstraße	460	06 1 32 014	6141	— b. Windsbach	—	131	09 5 31 128	8802
—	Hersbruck	508	09 5 38 119	8561	Elpersheim	Mergentheim	819	08 1 42 121	6991
— //Gras-	Bergstraße	544	06 1 32 026	6949	Elsa	Coburg	335	09 4 33 132	8631
Ellenberg	Aalen	1 272	08 1 31 124	7091	Elstaff	Neuwied	1 207	07 1 38 202	5461
—	Birkenfeld	64	07 1 33 258	6588	Elstaffthal	—	707	07 1 38 502	5461
—	Melsungen	581	06 2 40 017	3581	Elsbach	Erbach	64	06 1 36 014	6121
—	Uelzen	158	03 3 39 157	3111	Elsbeth	Wasserburg a. Inn	322	09 1 54 122	8096
Ellenfeld	Tirschenreuth	791	09 3 47 114	8593	Elschbach	Kusel	442	07 5 36 134	6791
Ellenhausen	Unterwesterwaldkreis	215	07 3 34 125	5419	Elsdorf	Bremervörde	777	03 4 31 138	2131
Ellensen	Einbeck	377	03 2 33 123	3351	— (Rhld.)	Bergheim (Erft)	5 017	05 3 31 512	5153
Ellenz-Poltersdorf	Cochem	950	07 1 34 205	5591	— Westermühlen	Rendsburg	1 056	01 1 42 146	2371
Eller (Mosel)	—	622	07 1 34 206	5591	Elsen	Paderborn	4 895	05 7 40 511	4791
Ellerau	Segeberg	1 409	01 1 44 125	2086	Elsenbach	Mühldorf a. Inn	270	09 1 46 118	8311
Ellerbach	Dillingen a.d. Donau	450	09 7 32 129	8881	Elsendorf	Höchstädt a.d. Aisch	659	09 4 36 118	8602
—	Regen	579	09 2 45 119	8371	Elsenfeld	Obernburg a. Main	3 380	09 6 49 115	8751
Ellerbeck	Osnabrück	428	03 5 37 124	4501	Elsenz	Sinsheim	1 580	08 2 38 122	7521
Ellerbek	Pinneberg	2 087	01 1 39 123	2081	Elsfleth, Stadt	Wesermarsch	6 293	03 8 36 116	2887*
Ellerdorf	Rendsburg	305	01 1 42 145	2351	Elsheim	Bingen	965	07 4 32 119	6501
Ellerhoop	Pinneberg	917	01 1 39 124	2201	Elsig	Fuskirchen	482	05 3 33 212	5351
Elleringhausen	Brilon	876	05 8 33 217	5781	Elskop	Steinburg	260	01 1 45 132	2209
—	Waldeck	273	06 2 42 027	3549	Elsoff	Oberwesterwaldkreis	450	07 3 31 136	5439
Ellern (Hunsrück)	Simmern	623	07 1 40 353	6541	—	Wittgenstein	862	05 8 42 222	5921
Ellerndorf	Uelzen	194	03 3 39 158	3111	Elspe	Olpe	9 843	05 8 38 311	5954
Ellerode //Berlepsch-	Witzenhausen	137	06 2 43 004	3431	Elstorf	Harburg	860	03 3 35 137	2151
Ellershausen	Frankenberg	401	06 2 32 024	3559	Elte	Steinfurt	1 032	05 5 38 511	4441
—	Witzenhausen	257	06 2 43 009	3431	Eltern	Meppen	263	03 5 36 124	4473
— bei Münden	Münden	310	03 2 37 120	3511	Elters	Fulda	434	06 2 34 035	6411
— //Groß	Göttingen	804	03 2 34 138	3401	Eltersdorf	Erlangen	1 549	09 5 34 117	8521
Ellerstadt	Neustadt an der Wein- straße	1 284	07 5 39 117	6701	Eltershofen	Schwäbisch Hall	365	08 1 46 120	7171
Ellgau	Donauwörth	783	09 7 33 128	8851	Eltheim	Regensburg	182	09 3 43 132	8401
Ellhöft	Südtondern	161	01 1 48 123	2264	Eltingshausen	Bad Kissingen	794	09 6 33 121	8731
Ellhofen	Heilbronn	1 408	08 1 38 132	7101	Eltmann, Stadt	Haßfurt	3 403	09 6 40 118	8729
—	Jindau (Bodensee)	569	09 8 31 114	8999	Eltmannsee	—	74	06 2 31 012	6441
Elliehausen	Göttingen	999	03 2 34 128	3401	Eltmannshausen	Eschwege	895	06 2 31 013	3441
Ellierode	Gandersheim	257	03 7 33 130	3371	Eltville am Rhein, Stadt	Rheingaukreis	7 372	06 3 39 003	6228
—	Northeim	424	03 2 38 130	3419	Elitze	Peine	1 397	03 2 40 126	3151*
Ellighofen	Kaufbeuren	266	09 7 38 124	8911	Elverdissen	Herford	2 796	05 7 35 415	4906
Ellingen //Niederhonnefeld-	Neuwied	636	07 1 38 658	5451	Elversberg	Ottweiler	9 627	10 0 33 511	6683
Ellingen, Stadt	Weißenburg i. Bay.	2 210	09 5 47 122	8836	Elvershausen	—	915	03 2 38 131	3411
Ellingerode	Witzenhausen	355	06 2 43 010	3431	Elvese	Northeim	254	03 2 38 132	3411
Ellingsen	Soest	131	05 8 40 416	4771	Elz	Limburg	5 831	06 3 35 012	6254
Ellingshausen	Fritzlar-Homberg	184	06 2 33 018	3589	Elzach, Stadt	Emmendingen	2 379	08 3 33 121	7807
Ellingstedt	Schleswig	703	01 1 43 135	2381	Elze	Burgdorf	1 343	03 3 31 128	3001
Ellmendingen	Pforzheim	1 836	08 2 37 118	7531	—, Stadt	Alfeld (Leine)	6 096	03 2 31 131	321
Ellmosen	Bad Aibling	376	09 1 33 116	8202	Elzerath	Bernkastel	120	07 2 31 352	5551
Ellnrode	Frankenberg	54	06 2 32 025	3571	Elzweiler	Kusel	194	07 5 36 135	6799
Ellrichshausen	Crailsheim	1 039	08 1 34 120	7181	Emberg	Calw	166	08 4 33 139	7261
Ellringen	Lüneburg	253	03 3 37 143	3149	Embken	Düren	704	05 4 32 754	5161
Ellscheid	Daun	262	07 2 33 303	5569	Embsen	Lüneburg	782	03 3 37 144	3141
Ellund	Flensburg	363	01 1 34 125	2391	—	Verden	738	03 4 36 139	2801
Ellwangen	Biberach	765	08 4 32 133	7951	Embühren	Rendsburg	245	01 1 42 147	2371
— (Jagst), Stadt	Aalen	12 538	08 1 31 125	709	Emden, Stadt	—	45 713	03 6 11 000	297
Ellweiler	Birkenfeld	290	07 1 33 259	6589	Emen	Meppen	94	03 5 36 125	4471
Ellwerath	Prüm	49	07 2 34 404	5541	Emerbuch //Hofstett-	Ulm	197	08 1 47 146	7341
Ellzee	Krumbach (Schwaben)	414	09 7 40 124	8871	Emerfeld	Saulgau	150	08 4 42 137	7941
Elm	Bremervörde	1 168	03 4 31 137	2141	Emeringen	—	184	08 4 34 124	7941
—	Schlüchtern	1 299	06 3 40 008	6491	Emerkingen	Ehingen	488	08 4 34 125	7931*
— /Saar	Saarlouis	4 565	10 0 35 312	6631	Emern	Uelzen	328	03 3 39 159	3111
					Emersacker	Wertingen	790	09 7 49 123	8901

## Emershofen - Enzen

Gemeinde	Landkreis	Wohnbevölkerung am 6.6.1961	Statistische Kennziffer	Post- leitzahl	Gemeinde	Landkreis	Wohnbevölkerung am 6.6.1961	Statistische Kennziffer	Post- leitzahl
Emershofen	Neu-Ulm	133	09 7 45 122	7911	Engelhelms	Fulda	711	06 2 34 036	6411
Emertsham	Traunstein	940	09 1 53 116	8221	Engeln	Grafschaft Hoya	317	03 1 32 133	3094*
Emetzheim	Weißenburg i. Bay.	277	09 5 47 123	8831	—	Mayen	102	07 1 37 351	5446*
Emkendorf	Rendsburg	1 318	01 1 42 148	2371*	Engelrod	Lauterbach	588	06 1 40 011	6421
Emlichheim	Grafschaft Bentheim	4 486	03 5 33 123	4459	Engelsberg	Neumarkt i.d. OPf.	349	09 3 38 120	8451
Emmelbaum	Bitburg	71	07 2 32 507	5529	—	Traunstein	756	09 1 53 117	8261
Emmeln	Meppen	1 489	03 5 36 126	4471	Engelsbrand	Calw	951	08 4 33 141	7541
Emmelsdorf	Harburg	1 143	03 3 35 138	2101	Engelschoff	Stade	447	03 4 35 139	2161
Emmelsbüll	Südtondern	957	01 1 48 124	2261	Engelschwand	Säckingen	165	08 3 43 115	7881
Emmelshausen	Sankt Goar	1 891	07 1 39 353	5401	Engelsdorf	Cham	226	09 3 34 116	8451
Emmen	Gifhorn	524	03 3 34 147	3121	—	Jülich	183	05 4 34 514	5171
Emmendingen, Stadt	Emmendingen	13 203	08 3 33 122	783	Engelshütt	Kötzting	521	09 2 38 121	8496
Emmendorf	Uelzen	603	03 3 39 160	3111	Engelskirchen	Rheinisch-Bergischer Kreis	7 457	05 3 36 211	525
Emmenhausen	Göttingen	141	03 2 34 129	3419	Engelstadt	Bingen	555	07 4 32 120	6501
—	Kaufbeuren	163	09 7 38 125	8939	Engelswies	Stockach	461	08 3 44 119	7791
Emmerborn	Holzminde	69	03 2 36 132	3451	Engelthal	Hersbruck	811	09 5 38 120	8561
Emmerich, Stadt	Rees	16 822	05 1 38 111	424	Engen, Stadt	Konstanz	3 924	08 3 36 130	7707
Emmerichenhain	Oberwesterwaldkreis	481	07 3 31 137	5439	Engenhahn	Untertaunuskreis	450	06 3 41 015	6271
Emmericher Eyland	Kleve	179	05 1 36 312	4191	Engensen	Burgdorf	665	03 3 31 129	3001
Emmering	Fürstenfeldbruck	2 928	09 1 40 122	808	Engenthal	Hammelburg	137	09 6 39 115	8731
Emmerke	Hildesheim-Marienburg	1 297	03 2 35 137	3201	Enger, Stadt	Herford	5 899	05 7 35 214	4904
Emmern	Hameln-Pyrmont	1 368	03 1 34 131	3254	Engerheide	Südtondern	66	01 1 48 126	2261
Emmeroth	Bernkastel	49	07 2 31 201	5551	Engern	Grafschaft Schaumburg	1 047	03 1 33 124	3261
Emmersdorf	Eggenfelden	872	09 2 34 115	8359	Engers, Stadt	Neuwied	5 258	07 1 38 351	5415
Emmershausen	Uisingen	401	06 3 42 007	6391	Engershausen	Lübbecke	421	05 7 38 713	4994
Emmerstedt	Helmstedt	2 019	03 7 35 124	3331	Engertsham	Passau	990	09 2 43 118	8399
Emmersweiler	Saarbrücken	1 300	10 0 34 511	6621	Engetried	Memmingen	549	09 7 42 125	8947*
Emmerting	Altötting	1 107	09 1 32 118	8261	Enghausen	Freising	296	09 1 39 124	8054
Emmerzhausen	Altenkirchen (Westerwald)	946	07 1 32 304	5241	Engishausen	Illertissen	222	09 7 37 122	8941
Emmingen	Calw	800	08 4 33 140	7271	Engleshof	Neustadt a.d. Waldnaab	162	09 1 40 117	8481
— ab Egg	Donauaueschingen	1 197	08 3 32 120	7701	Englmannsberg	Dingolfing	453	09 2 33 114	8386
Empede	Neustadt am Rübenberge	460	03 1 36 125	3051	Englmar //Sankt	Bogen	1 302	09 2 31 120	8441
Empelde	Hannover	5 153	03 1 35 128	3011	Engolling	Deggendorf	625	09 2 32 120	8351
Empfershausen	Melsungen	288	06 2 40 018	3501	Engstlatt	Balingen	1 334	08 4 31 122	7461
Empfingen	Hechingen	1 747	08 4 36 123	7241	Engter	Bersenbrück	1 582	03 5 32 137	4501
Ems, Stadt //Bad	Unterlahnkreis	9 700	07 3 33 115	5427	Enheim	Kitzingen	268	09 6 43 119	8711
— //Nordrheide	Wiedenbrück	705	05 7 42 114	484	Eningen unter Achalm	Reutlingen	7 515	08 4 40 117	7412
Emsbüren	Lingen	1 123	03 5 34 131	4441	Enkenbach	Kaiserslautern	3 842	07 5 34 117	6753
Emsdetten, Stadt	Steinfurt	24 974	05 5 38 113	4407	Enkenstein	Lörrach	143	08 3 38 130	7861
Emsdorf	Marburg	699	06 2 39 029	3571	Enkering	Eichstätt	549	09 5 33 131	8831
Emsen	Harburg	317	03 3 35 139	2101	Enkesen bei Paradiese	Soest	221	05 8 40 224	4771
Emsing	Hilpoltstein	215	09 5 39 122	8831	— im Klei	—	175	05 8 40 515	4771
Emskeim	Donauwörth	130	09 7 33 129	8851	Enkhausen	Arnsberg	451	05 8 32 414	5761
Emskirchen, Markt	Neustadt a.d. Aisch	1 961	09 5 41 136	8535	Enkheim //Bergen-	Hanau	10 158	06 3 34 001	6
Emstek	Cloppenburg	6 538	03 8 32 116	4593*	Enkingen	Nördlingen	2 280	09 7 46 130	8861
Emtinghausen	Braunschweig	990	03 7 32 129	2819	Enkirch	Zell (Mosel)	2 260	08 4 31 302	5585
Etmannsberg	Bayreuth	355	09 4 32 129	8581	Ennabeuren	Münsingen	833	08 4 38 127	7421
Enchenreuth, Markt	Stadtsreinach	882	09 4 45 111	8651	Ennahofen	Ehingen	313	08 4 34 126	7931*
Endbach	Biedenkopf	1 367	06 3 31 017	3569	Ennepetal, Stadt	Ennepe-Ruhr Kreis	30 565	05 9 34 111	5821 <sup>1)</sup>
Endeholz	Celle	197	03 3 32 136	3101	Ennerich	Oberlahnkreis	445	06 3 37 015	621
Endenburg	Lörrach	340	08 3 38 129	7851	Ennetach	Saulgau	1 176	08 4 42 138	7947
Enderndorf	Gunzenhausen	342	09 5 37 123	8821*	Enniger	Beckum	2 254	05 5 32 711	4735*
Endersbach	Waiblingen	3 326	08 1 49 122	7057	Ennigerloh	—	8 897	05 5 32 113	4722
Endingen	Balingen	1 056	08 4 31 121	7461	Ennigloh	Herford	8 362	05 7 35 313	498
—, Stadt	Emmendingen	3 700	08 3 33 123	7833	Ensch	Trier	517	07 2 36 355	5559
Endlhausen	Wolfartshausen	327	09 1 56 124	8021	Ensdorf	Amberg	1 012	09 3 31 119	8451
Endlichhofen	Loreleykreis	164	07 3 32 124	5429	—	Saarlouis	7 049	10 0 35 112	6633
Endlkirchen	Altötting	640	09 1 32 119	8261	Ense //Nieder-	Waldeck	274	06 2 42 074	3541
Endorf	Arnsberg	1 292	05 8 32 513	5769	— //Ober-	—	229	06 2 42 079	3541
—	Parsberg	502	09 3 42 127	8411	Ensfield	Donauwörth	168	09 7 33 130	8831
— i. OB.	Rosenheim	2 788	09 1 49 119	8207	Ensheim	Alzey	447	07 4 31 123	6509
Endsee	Rothenburg ob der Tauber	193	09 5 43 128	8801	—	Sankt Ingbert	3 935	10 0 36 115	6601
Engar	Warburg	257	05 7 41 413	3531	Ensingen	Vaihingen	1 495	08 1 48 115	7141
Engden	Grafschaft Bentheim	285	03 5 33 124	4441	Enslingen	Schwäbisch Hall	557	08 1 46 121	7171
Enge	Südtondern	336	01 1 48 125	2261	Enspel	Oberwesterwaldkreis	255	07 3 31 138	5239
Engelhausen	Fallingb. Ostel	142	03 3 33 132	3031	Entenberg	Nürnberg	201	09 5 42 118	8561
Engelade	Gandersheim	661	03 7 33 131	3371	Entraching	Landsberg a. Lech	183	09 1 43 118	8911
Engelbach	Biedenkopf	350	06 3 31 018	3561	Entringen	Tübingen	1 654	08 4 45 120	7401
Engelb. Ostel	Hannover	1 910	03 1 35 129	3001	Entrischenbrunn	Pfaffenhofen a.d. Ilm	221	09 1 48 119	8069
Engelbrechtsche Wildnis	Steinburg	981	01 1 45 133	2209	Entrup	Höxter	404	05 7 36 711	3281
Engelbrechtsmünster	Pfaffenhofen a.d. Ilm	345	09 1 48 118	8069	—	Lemgo	461	05 7 37 135	4921
Engelern	Bersenbrück	412	03 5 32 136	4551	Enzberg	Vaihingen	3 332	08 1 48 116	7131
Engelgau	Schleiden	429	05 4 36 953	5359	Enzelhausen	Mainburg	960	09 2 41 118	8301
Engelhardsberg	Ebermannstadt	207	09 4 34 123	8551	Enzen	Bitburg	54	07 2 32 556	5521
					—	Euskirchen	546	05 3 33 813	5351

1) Ennepetal - Altenvoerde, - Milspe und - Voerde 5828; Ennepetal - Bilstein, - Burg, - Haspersbach, - Königsfeld, - Mühlhagen, - Oberbauer, - Oberholthausen, - Peddenöde, - Rüggeberg, - Verreis, - Wittenstein und - Wolfshövel 5829.

Gemeinde	Landkreis	Wohnbevölkerung am 6.6.1961	Statistische Kennziffer	Post- leitzahl	Gemeinde	Landkreis	Wohnbevölkerung am 6.6.1961	Statistische Kennziffer	Post- leitzahl
Enzen	Schaumburg-Lippe	899	03 1 38 121	4961	Eresried	Fürstenfeldbruck	105	09 1 40 123	8081
Enzendorf	Hersbruck	485	09 5 38 121	8561	Erfde	Schleswig	1 821	01 1 43 136	2371
Enzenrieth	Neustadt a.d. Waldnaab	162	09 3 40 118	8481	Erfeld	Buchen	415	08 2 32 125	6969
Enzenstetten	Füssen	420	09 7 35 113	8959*	Erfelden	Groß-Gerau	2 172	06 1 39 010	6081
Enzklosterle	Calw	1 049	08 4 33 142	7546	Erftenbach	Kaiserslautern	2 730	07 5 34 118	6751
Enzkofen	Saulgau	220	08 4 42 139	7969	Erfurtshausen	Marburg	430	06 2 39 031	3571
Enzweihingen	Vaihingen	2 697	08 1 48 117	7141	Erfweiler	Pirmasens	1 019	07 5 40 120	6781
Enzweiler	Birkenfeld	704	07 1 33 260	6581	— - Ehlingen	Sankt Ingbert	1 043	10 0 36 213	6671
Epe	Ahaus	10 258	05 5 31 116	4436	Ergenzingen	Horb	1 763	08 4 37 124	7241
—	Bersenbrück	1 247	03 5 32 138	4551	Ergersheim	Uffenheim	579	09 5 46 126	8531
Epenwörden	Süderdithmarschen	593	01 1 47 134	2223	Ergertshausen	Wolfershausen	369	09 1 56 125	8191
Epfach	Schongau	503	09 1 50 118	8921	Ergeshausen	Unterlahnkreis	106	07 3 33 136	5429
Epfenbach	Sinsheim	1 682	08 2 38 123	6921	Erggertshofen	Parsberg	290	09 3 42 128	8431
Epfindorf	Rottweil	1 513	08 4 41 123	7239	Ergolding	Landshut	4 063	09 2 40 121	8301
Epfenhausen	Landsberg a. Lech	350	09 1 43 119	8911	Ergoldsbach, Markt	Mallersdorf	3 474	09 2 42 118	8305
Epfenhofen	Donauwiesing	294	08 3 32 121	7891	Ergste	Iserlohn	3 112	05 8 35 212	5843
Eppe	Waldeck	473	06 2 42 028	3541	Erharting	Müldorf a. Inn	875	09 1 46 119	8261
Eppelbom	Ottweiler	5 293	10 0 33 216	6613	Erichshagen, Flecken	Nienburg (Weser)	2 297	03 1 37 133	3071
Eppelheim	Heidelberg	7 367	08 2 33 120	6901	Ering	Pfarrkirchen	1 616	09 2 44 118	8399
Eppelsheim	Alzey	1 023	07 4 31 124	6509	Eringersfeld	Lippstadt	126	05 4 33 515	4781
Eppenberg	Cochem	233	07 1 34 253	5441	Erisdorf	Saulgau	392	08 4 42 140	7941
Eppenbrunn	Pirmasens	1 349	07 5 40 119	6781	Eris Kirch	Tettang	1 996	08 4 44 112	7991
Eppendorf	Osnabrück	400	03 5 37 125	4501	Erisried	Mindelheim	313	09 7 43 122	8949
Eppenhain	Main-Taunus-Kreis	714	06 3 36 009	6241	Erkelenz, Stadt	Erkelenz	11 729	05 4 33 111	514
Eppenreuth	Neustadt a.d. Waldnaab	205	09 3 40 119	8481	Erkeln	Höxter	784	05 7 36 315	3491
—	Stadtsteinach	243	09 4 45 112	8651	Erkenbrechtsweiler	Nürtingen	1 314	08 1 43 118	7311
Eppenrod	Unterlahnkreis	468	07 3 33 135	6251	Erkenswick, Stadt // Oer-	Recklinghausen	23 365	05 6 37 214	4353
Eppenschlag	Grafenau	886	09 2 35 113	8351	Erkerode	Braunschweig	463	03 2 32 130	3301
Eppensen // Tötendorf	Uelzen	512	03 3 39 276	3119	Erkersreuth	Rehau	1 292	09 4 44 112	8672
Eppertshausen	Dieburg	3 254	06 1 35 008	6116	Erkertshofen	Hilpoltstein	260	09 5 39 123	8831
Eppingen, Stadt	Sinsheim	5 501	08 2 38 124	7517	Erkheim, Markt	Memmingen	1 634	09 7 42 126	8941
Eppisburg	Dillingen a.d. Donau	454	09 7 32 130	8881	Erkrath	Düsseldorfer-Mettmann	13 866	05 1 32 122	4006
Eppishausen	Mindelheim	703	09 7 43 123	8949	Erksdorf	Marburg	722	06 2 39 032	3579
Eppishofen	Wertingen	257	09 7 49 124	8901	Erkshausen	Rotenburg	350	06 2 41 019	6441
Epplingen	Tauberbischofsheim	237	08 2 39 130	6971	Erlabronn	Scheinfeld	153	09 5 44 121	8533
Epstein	Frankenthal (Pfalz)	1 783	07 5 32 123	6711	Erlabrunn	Würzburg	907	09 6 52 115	8702
—, Stadt	Main-Taunus-Kreis	1 986	06 3 36 010	6239	Erlach	Bamberg	220	09 4 31 134	8602
Epsinggen	Soest	128	05 8 40 225	4771	—	Ochsenfurt	345	09 6 50 124	8701
Eptero	Witzenhausen	544	06 2 43 011	3431	—	Offenburg	584	08 3 41 121	7591
Equarhofen	Uffenheim	341	09 5 46 125	8701	—	Pfarrkirchen	980	09 2 44 119	8265*
Equord	Peine	637	03 2 40 127	3151	—	Rothenburg ob der Tauber	159	09 5 43 129	8801
Erasbach	Beilngries	335	09 3 32 120	8431	— a, Main	Lohr a. Main	365	09 6 45 112	8771
Erbach	Bergstraße	405	06 1 32 016	6149	Erlaheim	Balingen	600	08 4 31 123	7461
—	Limburg	1 798	06 3 35 013	6277	Erlangen, Stadt	—	69 552	09 5 13 000	852
—	Simmern	184	07 1 40 354	6541	Erlau	Bamberg	190	09 4 31 135	8602
—	Ulm	3 973	08 1 47 138	7904	Erlbach	Altötting	687	09 1 32 120	8261*
— // Dorf	Erbach	427	06 1 36 010	6121	—	Ansbach	255	09 5 31 129	8801
— (Rheingau)	Rheingaukreis	3 933	06 3 39 004	6229	—	Neuburg a.d. Donau	99	09 7 44 128	8859
—, Stadt	Erbach	5 610	06 1 36 015	6122	—	Nördlingen	163	09 7 46 131	8861
— (Westerwald)	Oberwesterwaldkreis	560	07 3 31 139	5239	—, Markt // Markt	Neustadt a.d. Aisch	1 841	09 5 41 158	8531
Erbendorf, Stadt	Neustadt a.d. Waldnaab	3 172	09 3 40 120	8481	Erle	Recklinghausen	1 377	05 6 37 413	4271
Erbenhausen	Alsfeld	300	06 1 31 023	6321	Erlenbach	Bergstraße	298	06 1 32 017	6149
—	Marburg	69	06 2 39 030	3551	—	Buchen	321	08 2 32 126	6961
Erbes-Büdesheim	Alzey	930	07 4 31 125	6509	—	Erbach	345	06 1 36 017	6121
Erbishofen	Neu-Ulm	410	09 7 45 123	7911	—	Heilbronn	2 998	08 1 38 133	7101
Erbringen	Merzig-Wadern	656	10 0 32 213	6641	—	Kaiserslautern	1 610	07 5 34 119	6751
Erbsen	Norheim	410	03 2 38 133	3419	— a, Main, Markt	Obernburg a. Main	4 626	09 6 49 116	8765
Erbshausen	Karlstadt	614	09 6 42 121	8702	— bei Dahn	Pirmasens	353	07 5 40 121	6749
Erbstadt	Hanau	1 050	06 3 34 007	6361	— bei Kandel	Germersheim	519	07 5 33 114	6741
Erbstetten	Backnang	892	08 1 32 121	7151	— b, Marktheidenfeld	Marktheidenfeld	1 266	09 6 46 120	8771
—	Ehingen	222	08 4 34 127	7931	— // Nieder-	Friedberg	1 563	06 1 37 035	6369
Erbstorf	Lüneburg	1 134	03 3 37 145	3141	— // Ober-	—	2 393	06 1 37 042	6381
Erbuch	Erbach	62	06 1 36 016	6121	— // Wald-	Bergstraße	327	06 1 32 097	6149
Erda	Wetzlar	1 407	06 3 43 029	6331	Erlenbrunn	Pirmasens	1 451	07 5 40 122	6781
Erbach	Dillkreis	526	06 3 32 017	6349	Erlenmoos	Biberach	1 024	08 4 32 134	7951
Erden	Bernkastel	478	07 2 31 601	5551	Erligheim	Ludwigsburg	1 121	08 1 41 120	7121
Erder	Lemgo	586	05 7 37 136	4971	Erling-Andechs	Starnberg	1 284	09 1 52 118	8131
Erdesbach	Kusel	659	07 5 36 136	6799	Erlingen	Wertingen	833	09 7 49 125	8901
Erdhausen	Biedenkopf	880	06 3 31 019	3569	Erlinghausen	Brilon	845	05 8 33 514	3539
Erding, Stadt	Erding	11 281	09 1 38 119	8058	Erlingshofen	Donauwörth	512	09 7 33 131	8851
Erdmannhausen	Ludwigsburg	2 744	08 1 41 119	7141	—	Eichstätt	235	09 5 33 132	8831
Erdmannrode	Hünfeld	291	06 2 37 009	6431	Erlsdorf	Hofheim i. UFr.	30	09 6 41 123	8729
Erdmannsweiler	Villingen	458	08 3 46 116	7731	Erlstätt	Traunstein	645	09 1 53 118	8221
Erdorf	Bitburg	584	07 2 32 303	5521	Ermenrod	Alsfeld	346	06 1 31 024	6321
Erdpenhausen	Rotenburg	126	06 2 41 018	6441	Ernershausen	Hofheim i. UFr.	626	09 6 41 124	8729
Eresing	Landsberg a. Lech	1 026	09 1 43 120	8911	Ermetheis	Fritzlar-Homburg	373	06 2 33 020	3501

Gemeinde	Landkreis	Wohnbevölkerung am 6.6.1961	Statistische Kennziffer	Postleitzahl	Gemeinde	Landkreis	Wohnbevölkerung am 6.6.1961	Statistische Kennziffer	Postleitzahl
Ermetzhof	Rothenburg ob der Tauber	80	09 5 43 130	8801	Eschede	Celle	3 586	03 3 32 137	3106
Ermetzhofen	Uffenheim	342	09 5 46 127	8701	Eschelbach	Öhringen	345	08 1 44 120	7111
Ermingen	Ulm	445	08 1 47 139	7901	—	Sinsheim	1 551	08 2 38 125	6921
Ermsreuth	Forchheim	116	09 4 35 122	8551	—	Unterwesterwaldkreis	515	07 3 34 126	5431
Ermschwerd	Witzenhausen	655	09 4 35 123	8551	— a.d. Ilm	Pfaffenhofen a.d. Ilm	473	09 1 48 121	8069
Ermsinghausen	Lippstadt	133	05 8 36 516	4781	Eschelbronn	Sinsheim	1 973	08 2 38 126	6925
Erndtebrück	Wittgenstein	4 406	05 8 42 312	5927	Eschen	Bayreuth	163	09 4 32 130	8581
Ernersdorf	Beilngries	223	09 3 32 121	8434	Eschenau	Haßfurt	169	09 6 40 119	8729
Ernsbach	Erbach	101	06 1 36 018	6121	—	Heilbronn	1 432	08 1 38 134	7101
—	Öhringen	865	08 1 44 119	7119	—	Kusel	258	07 5 36 137	6799
Ermsgaden	Pfaffenhofen a.d. Ilm	876	09 1 48 120	8071	—	Oberlahnkreis	285	06 3 37 017	6251
Ernst	Cochem	628	07 1 34 207	5591	— Markt	Erlangen	1 688	09 5 34 118	8501
Ernsthausen	Frankenberg	1 075	06 2 32 026	3559	Eschenbach	Göppingen	758	08 1 36 131	7321
—	Marburg	505	06 2 39 033	3571	—	Haßfurt	137	09 6 40 119	8729
—	Oberlahnkreis	629	06 3 37 016	6291	—	Hersbruck	564	09 5 38 122	8561
Ernsthofen	Darmstadt	534	06 1 34 008	6101	—	Neustadt a.d. Aisch	342	09 5 41 137	8531
Ernzen	Bitburg	539	07 2 32 353	5521	—	Siegen	291	05 8 39 719	5901
Erolzheim	Biberach	1 550	08 4 32 135	7951	— i.d. OPf., Stadt	Eschenbach i.d. OPf.	3 231	09 3 35 114	8481
Erp	Euskirchen	1 649	05 3 33 612	5041	— Stadt // Wolframs-	Gunzenhausen	1 520	09 5 37 174	8802
Erpel	Neuwied	1 674	07 1 38 702	5465	Eschenbruch	Detmold	454	05 7 33 137	3281
Erpen	Osnabrück	1 547	03 5 37 126	4502	Eschenfelden	Sulzbach - Rosenberg	428	09 3 46 118	8459
Erpensen	Gifhorn	270	03 3 34 148	3121	Eschenhahn	Untertaunuskreis	257	06 3 41 017	6271
Erpentrop	Höxter	144	05 7 36 412	3491	Eschenhausen	Grafschaft Hoya	199	03 1 32 134	283
Erpfingen	Reutlingen	915	08 4 40 118	7411	Eschenlohe	Garmisch - Partenkirchen	1 326	09 1 41 112	8116
Erpfting	Landsberg a. Lech	1 072	09 1 43 121	8911	Eschenrod	Büdingen	543	06 1 33 034	6479
Erpolzheim	Neustadt an der Weinstraße	705	07 5 39 119	6701	Eschenstruth	Kassel	1 975	06 2 38 011	3501
Ersdorf	Bonn	447	05 3 32 414	5309	Eschental	Schwäbisch-Hall	250	08 1 46 122	7171
Ersen	Hofgeismar	403	06 2 36 009	3521	Escher	Grafschaft Schaumburg	406	03 1 33 125	3261
Ersfeld	Altenkirchen (Westerwald)	74	07 1 32 552	5231	Escherde // Groß	Hildesheim - Marienburg	560	03 2 35 146	3201
Ersingen	Ehingen	493	08 4 34 128	7931	— // Haus	Alfeld (Leine)	123	03 2 31 144	3211
—	Pforzheim	3 039	08 2 37 119	7531	— // Klein	Hildesheim - Marienburg	422	03 2 35 172	3201
Ersrode	Rotenburg	437	06 2 41 020	6431	Escherlich	Bayreuth	464	09 4 32 131	8581
Ertingen	Saulgau	2 318	08 4 42 141	7943	Escherndorf	Gerolzhofen	455	09 6 38 129	8711
Ertlinghausen	Northeim	127	03 2 38 134	3414	Escherode	Münden	571	03 2 37 121	3511*
Erwitte, Stadt	Lippstadt	4 687	05 8 36 316	4782	Eschershausen	Norheim	509	03 2 38 135	3419
Erwitzen	Höxter	201	05 7 36 712	3491	—, Stadt	Holzminde	4 011	03 2 36 133	3457
Erzbach	Erbach	159	06 1 36 019	6121	Eschfeld	Prüm	218	07 2 34 306	5541
Erzberg	Rothenburg ob der Tauber	265	09 5 43 131	8801	Eschhofen	Limburg	2 103	06 3 35 014	6251
Erzenhausen	Kaiserslautern	396	07 5 34 120	6751	Eschlbach	Erding	334	09 1 38 120	8059
Erzgrube	Freudenstadt	134	08 4 35 125	7291	—	Straubing	353	09 2 47 117	8441
Erzhäuser	Neunburg vorm Wald	389	09 3 39 121	8461	Eschlipp	Ebermannstadt	76	09 4 34 124	8551
Erzhausen	Darmstadt	4 098	06 1 34 009	6106	Eschlamm, Markt	Kötzing	652	09 2 38 122	8491
—	Gandersheim	494	03 7 33 132	3351	Eschollbrücken	Darmstadt	1 464	06 1 34 010	6101
Erzingen	Balingen	625	08 4 31 124	7461	Eschringen	Sankt Ingbert	1 348	10 0 36 116	6601
—	Waldshut	2 296	08 3 47 138	7895	Eschwege, Stadt	Eschwege	24 091	06 2 31 014	344
Esbach	Coburg	279	09 4 33 133	8635	Eschweiler	Euskirchen	272	05 3 33 814	5359
—	Dinkelsbühl	97	09 5 32 124	8804	—, Stadt	Aachen	39 590	05 4 31 112	518
Esbeck	Alfeld (Leine)	795	03 2 31 132	3211	— über Feld	Düren	979	05 4 32 853	5161
—	Helmstedt	1 757	03 7 35 125	3331	Esebeck	Göttingen	339	03 2 34 130	3401
—	Lippstadt	541	05 8 36 517	4781	Esenhausen	Ravensburg	503	08 4 39 120	7983*
Esborn	Ennepe - Ruhr - Kreis	1 688	05 9 34 613	5811	Esens, Stadt	Wittmund	4 502	03 6 34 127	2943
Esch	Bergheim (Erft)	1 420	05 3 31 513	5151	Esenshamm	Wesermarsch	1 353	03 8 36 117	2891
—	Daun	450	07 2 33 404	5531	Esgrus	Flensburg	146	01 1 34 126	2341
—	Untertaunuskreis	827	06 3 41 016	6271	Esgrusschauby	Flensburg	377	01 1 34 127	2341*
—	Wittlich	275	07 2 37 305	5561	Eisingen	Saarburg	101	07 2 35 254	5511
— // Dom-	Euskirchen	512	05 3 33 511	5351	Esklum	Leer	259	03 6 32 136	2951
Eschach	Füssen	192	09 7 35 114	8959	Esklam, Markt	Vohenstrauß	2 845	09 3 48 119	8481
—	Ravensburg	5 410	08 4 39 119	7981	Eslohe	Meschede	3 842	05 8 37 311	5779
—	Schwäbisch Gmünd	1 151	08 1 45 117	7071	Esmark	Schleswig	345	01 1 43 137	2394
Eschau, Markt	Obernburg a. Main	1 462	09 6 49 117	8751	Espa	Wetzlar	179	06 3 43 030	6309
Eschbach	Freiburg	644	08 3 34 127	7801	Espasingen	Stockach	534	08 3 44 120	7761
—	Landau in der Pfalz	583	07 5 37 122	6741	Espeikamp, Stadt	Lübecke	10 454	05 7 38 811	4992
—	Müllheim	863	08 3 39 121	7801	Espenschied	Rheingaukreis	300	06 3 39 005	6209
—	Loreleykreis	219	07 3 32 125	5429	Esperde	Hameln - Pyrmont	508	03 1 34 132	3251
—	Usingen	1 176	06 3 42 008	6391	Esperke	Neustadt am Rübenberge	633	03 1 36 126	3071
—	Waldshut	324	08 3 47 139	7891	Esperstoft	Schleswig	477	01 1 43 138	2381
— // Nieder-	Friedberg	3 123	06 1 37 036	6	Esplingerode	Duderstadt	203	03 2 32 118	3429
— // Ober-	Main - Taunus - Kreis	1 822	06 1 37 043	638	Esplum	Norheim	330	03 2 38 136	3411
Eschborn	Grafschaft Bentheim	4 242	06 3 36 011	6236	Esselhof	Braunschweig	204	03 7 32 131	3301
Esche	Wolfhagen	86	06 2 44 013	3501	Essel	Fallingb. Ostel	591	03 3 33 133	3031
Escheberg	Grafschaft Bentheim	247	03 5 33 126	4459	—	Stade	320	03 4 35 140	2141
Eschebrügge	Herzogtum Lauenburg	1 009	01 1 35 138	2051	Esselbach	Marktheidenfeld	896	09 6 46 121	8771
Escheburg	—	—	—	—	Esselberg	Hilpoltstein	96	09 5 39 124	8546
					Esselborn	Alzey	309	07 4 31 126	6509
					Essen	Grafschaft Hoya	145	03 1 32 135	3091
					— // Bad	Wittlage	2 432	03 5 38 118	4509

Gemeinde	Landkreis	Wohnbevölkerung am 6.6.1961	Statistische Kennziffer	Post- leitzahl	Gemeinde	Landkreis	Wohnbevölkerung am 6.6.1961	Statistische Kennziffer	Post- leitzahl
Essen (Oldenburg) . . . . .	Cloppenburg . . . . .	6 911	03 8 32 117	4572	Etzelskirchen . . . . .	Höchstadt a.d. Aisch . .	616	09 4 36 119	8552
—, Stadt . . . . .		726 550	05 2 13 000	43	Etzen . . . . .	Lüneburg . . . . .	331	03 3 37 146	3141
Essenbach . . . . .	Landshut . . . . .	1 416	09 2 40 122	8301	Etzenborn . . . . .	Göttingen . . . . .	266	03 2 34 131	3429
Essenheim . . . . .	Mainz . . . . .	1 491	07 4 33 120	6501	Etzen-Gesäß . . . . .	Erbach . . . . .	385	06 1 36 021	6121
Essenrode . . . . .	Gifhorn . . . . .	906	03 3 34 149	3171	Etzenricht . . . . .	Neustadt a.d. Waldnaab .	1 029	09 3 40 121	8481
Essentho . . . . .	Büren . . . . .	1 000	05 7 32 612	3539	Etzenrot . . . . .	Karlsruhe . . . . .	1 036	08 2 34 125	7501
Esserden . . . . .	Rees . . . . .	447	05 1 38 512	4242	Etzgersricht . . . . .	Vohenstrauß . . . . .	239	09 3 48 120	8481
Essern . . . . .	Nienburg (Weser) . . .	983	03 1 37 134	3079	Eubach . . . . .	Melsungen . . . . .	211	06 2 40 019	3509
Essershausen . . . . .	Oberlahnkreis . . . . .	231	06 3 37 018	6291	Euben . . . . .	Bayreuth . . . . .	316	09 4 32 132	8581
EBfeld . . . . .	Ochsenfurt . . . . .	582	09 6 50 125	8701	Eubigheim . . . . .	Buchen . . . . .	715	08 2 32 127	6961
EBhoff . . . . .	Brilon . . . . .	64	05 8 33 219	5791	Eudorf . . . . .	Alsfeld . . . . .	488	06 1 31 025	6321
Essig . . . . .	Bonn . . . . .	155	05 3 32 512	5351	Euerheim . . . . .	Euskirchen . . . . .	822	05 3 33 213	5351
Essing, Markt . . . . .	Kelheim . . . . .	964	09 2 37 123	8421	Euerbach . . . . .	Schweinfurt . . . . .	906	09 6 51 122	8721
Essingen . . . . .	Aalen . . . . .	2 734	08 1 31 126	7081	Euerdorf, Markt . . . . .	Hammeburg . . . . .	1 169	09 6 39 116	8731
— . . . . .	Daun . . . . .	154	07 2 33 255	5531	Euerfeld . . . . .	Kitzingen . . . . .	568	09 6 43 120	8711
— . . . . .	Landau in der Pfalz . .	1 630	07 5 37 123	6741	Euerhausen . . . . .	Ochsenfurt . . . . .	271	09 6 50 126	8701
Essinghausen . . . . .	Braunschweig . . . . .	916	03 7 32 132	3151	Euernbach . . . . .	Pfaffenhofen a.d. Ilm . .	339	09 1 48 122	8069
EBleben . . . . .	Schweinfurt . . . . .	1 247	09 6 51 120	8702	Euerwang . . . . .	Hilpoltstein . . . . .	286	09 5 39 125	8541
EBlingen . . . . .	Bitburg . . . . .	101	07 2 32 253	5521	Eugenbach . . . . .	Landshut . . . . .	450	09 2 40 123	8301
— . . . . .	Donaueschingen . . . .	260	08 3 32 122	7201	Eulenbergr . . . . .	Altenkirchen (Westerwald) . . . . .	68	07 1 32 355	5231
— . . . . .	Weißenburg i. Bay. . . .	114	09 5 47 124	8831	Eulenbis . . . . .	Kaiserslautern . . . . .	328	07 5 34 121	6751
— am Neckar, Stadt . . . .	EBlingen . . . . .	83 236	08 1 35 121	73	Eulendorf . . . . .	Alsfeld . . . . .	158	06 1 31 026	6321
EBweiler . . . . .	Kusel . . . . .	687	07 5 36 138	6759	Eulgem . . . . .	Cochem . . . . .	120	07 1 34 254	5441
Esteburgge . . . . .	Stade . . . . .	939	03 4 35 141	2154	Eulsbach . . . . .	Bergstraße . . . . .	69	06 1 32 018	6141
Estenfeld . . . . .	Würzburg . . . . .	2 306	09 6 52 116	8702	Eurasburg . . . . .	Friedberg . . . . .	631	09 7 34 119	8901
Esterholz . . . . .	Uelzen . . . . .	108	03 3 39 161	3111	— . . . . .	Wolftratshausen . . . . .	709	09 1 56 126	8191
Estern . . . . .	Coesfeld . . . . .	507	05 5 34 512	4423	Eurishofen . . . . .	Kaufbeuren . . . . .	159	09 7 38 126	8939
— Büren . . . . .	Ahaus . . . . .	814	05 3 31 512	4424	Euscheid . . . . .	Prüm . . . . .	132	07 2 34 554	5541
Esterwegen . . . . .	Aschendorf-Hümmling .	2 401	03 5 31 123	4491	Euskirchen, Stadt . . . . .	Euskirchen . . . . .	20 287	05 3 33 111	535
Esthal . . . . .	Neustadt an der Weinstraße . . . . .	1 755	07 5 39 120	6731	Eußenhausen . . . . .	Mellrichstadt . . . . .	444	09 6 47 115	8741
Eting . . . . .	Fürstenfeldbruck . . . .	1 946	09 1 40 124	8031	Eußenheim . . . . .	Karlstadt . . . . .	1 097	09 6 42 122	8781
Etinghausen . . . . .	Arnsberg . . . . .	32	05 8 32 415	5761	Euerthal . . . . .	Bergzabern . . . . .	1 221	07 5 31 125	6741
Eitorf . . . . .	Nienburg (Weser) . . .	937	03 1 37 135	3071	Eutendorf . . . . .	Backnang . . . . .	1 101	08 1 32 122	7161
— . . . . .	Stade . . . . .	671	03 4 35 142	2161	Eutenhausen . . . . .	Mindelheim . . . . .	237	09 7 43 126	8949
Estringen . . . . .	Lingen . . . . .	315	03 5 34 132	4451	Eutenhofen . . . . .	Riedenburg . . . . .	257	09 3 44 119	8435
Estrup . . . . .	Flensburg . . . . .	166	01 1 34 128	2391	Eutin, Stadt . . . . .	Eutin . . . . .	16 924	01 1 33 114	242
Etelsen . . . . .	Verden . . . . .	1 942	03 4 36 140	3091	Eutingen . . . . .	Horb . . . . .	1 177	08 4 37 125	7241
Ettert . . . . .	Bernkastel . . . . .	116	07 2 31 556	5509	— . . . . .	Pforzheim . . . . .	6 129	08 2 37 120	7533
Ettschberg . . . . .	Kusel . . . . .	693	07 5 36 139	6799	Eutzen . . . . .	Gifhorn . . . . .	135	03 3 34 151	3121
Etsdorf . . . . .	Amberg . . . . .	375	09 3 31 120	8451	Evendorf . . . . .	Harburg . . . . .	324	03 3 35 140	2111
Ettal . . . . .	Garnisch-Partenkirchen	1 082	09 1 41 113	8101	Evenhausen . . . . .	Wasserburg a. Inn . . . .	530	09 1 54 123	8091
Etteldorf . . . . .	Bitburg . . . . .	29	07 2 32 451	5521	Evensen . . . . .	Alfeld (Leine) . . . . .	224	03 2 31 133	3201
Etteln . . . . .	Büren . . . . .	1 276	05 7 32 215	4791	— . . . . .	Neustadt am Rübenberge	177	03 1 36 127	3051
Ettelried . . . . .	Augsburg . . . . .	343	09 7 31 131	8901	Everinghausen . . . . .	Rotenburg (Hannover) . .	66	03 4 34 124	2131
Ettenbeuren . . . . .	Günzburg . . . . .	814	09 7 36 125	8871	Everloh . . . . .	Hannover . . . . .	597	03 1 35 130	3001
Ettenbüttel . . . . .	Gifhorn . . . . .	517	03 3 34 150	3171	Evern . . . . .	Burgdorf . . . . .	616	03 3 31 130	3161
Ettenhausen . . . . .	Crailsheim . . . . .	311	08 1 34 121	7181	— //Deutsch . . . . .	Lüneburg . . . . .	1 240	03 3 37 136	3141
Ettenheim, Stadt . . . . .	Lahr . . . . .	4 085	08 3 37 115	7637	— //Wendisch . . . . .		826	03 3 37 216	3141
Ettenheimmünster . . . . .		727	08 3 37 116	7631	Everode . . . . .	Alfeld (Leine) . . . . .	689	03 2 31 134	3221
Ettenkirch . . . . .	Tettmang . . . . .	990	08 4 44 113	7991	Eversberg, Stadt . . . . .	Meschede . . . . .	2 561	05 8 37 211	5779
Ettenstatt . . . . .	Weißenburg i. Bay. . . .	526	09 5 47 125	8831	Eversen . . . . .	Celle . . . . .	1 054	03 3 32 138	3101
Etterschlag . . . . .	Starnberg . . . . .	954	09 1 52 119	8031	— . . . . .	Höxter . . . . .	467	05 7 36 713	3281
Ettersdorf . . . . .	Unterwesterwaldkreis . .	151	07 3 34 127	5431	— . . . . .	Rotenburg (Hannover) . .	244	03 4 34 125	2131
Etterzhausen . . . . .	Regensburg . . . . .	1 039	09 3 43 133	8411	Eversmeer . . . . .	Wittmund . . . . .	638	03 6 34 129	2981
Eting . . . . .	Ingolstadt . . . . .	1 181	09 1 42 119	8071	Everswinkel . . . . .	Warendorf . . . . .	3 387	05 5 40 112	4401
— . . . . .	Neuburg a.d. Donau . . .	194	09 7 44 129	8859	Evesen . . . . .	Schaumburg-Lippe . . . .	2 698	03 1 38 122	4961
— . . . . .	Weilheim . . . . .	255	09 1 55 118	8121	Eveshausen . . . . .	Sankt Goar . . . . .	118	07 1 39 306	5449
Etinghausen . . . . .	Oberwesterwaldkreis . .	181	07 3 31 140	5419	Evessen . . . . .	Wolfenbüttel . . . . .	691	03 7 36 134	3301
Etingshausen . . . . .	Gießen . . . . .	777	06 1 38 018	6311	Evestorf . . . . .	Hannover . . . . .	252	03 1 35 131	3001
Ettisweiler . . . . .	Sigmaringen . . . . .	76	08 4 43 123	7481	Evinghausen . . . . .	Bersenbrück . . . . .	263	05 5 32 139	4501
Etleben . . . . .	Schweinfurt . . . . .	935	09 6 51 121	8722	Evingsen . . . . .	Iserlohn . . . . .	2 503	05 8 35 313	5991
Etlenschieß . . . . .	Ulm . . . . .	360	08 1 47 140	7901	Ewattingen . . . . .	Hochschwarzwald . . . . .	723	08 3 40 123	7821
Etling . . . . .	Ingolstadt . . . . .	215	09 1 42 120	8071	Ewersbach . . . . .	Dillkreis . . . . .	2 911	06 3 32 018	6344
— . . . . .	Landau a.d. Isar . . . . .	760	09 2 39 116	8381	Ewighausen . . . . .	Oberwesterwaldkreis . . .	154	07 3 31 141	5419
Ettlingen, Stadt . . . . .	Karlsruhe . . . . .	19 390	08 2 34 123	7505	Exing . . . . .	Landau a.d. Isar . . . . .	569	09 2 39 117	8381
Ettlingenweiler . . . . .		1 692	08 2 34 124	7501	Exten . . . . .	Grafschaft Schaumburg . .	1 375	03 1 33 126	3263
Ettlishofen . . . . .	Neu-Ulm . . . . .	235	09 7 45 124	7911	Exter . . . . .	Herford . . . . .	2 405	05 7 35 911	4901
Ettmannsdorf . . . . .	Burglangenfeld . . . . .	1 654	09 3 33 119	8461	Externsteine //Holzhausen-	Detmold . . . . .	775	05 7 33 158	4931
Ettmannsweiler . . . . .	Calw . . . . .	275	08 4 33 143	7271	Extum . . . . .	Aurich (Ostfriesland) . .	696	03 6 31 122	296
Ettringen . . . . .	Mayen . . . . .	2 332	07 1 37 502	5441	Eyb . . . . .	Ansbach . . . . .	2 036	09 5 31 130	88
— . . . . .	Mindelheim . . . . .	2 017	09 7 43 125	8939	Eybach . . . . .	Göppingen . . . . .	1 228	08 1 36 132	7341
Etzbach . . . . .	Altenkirchen (Westerwald) . . . . .	542	07 1 32 455	5249	Eydelstedt . . . . .	Grafschaft Diepholz . . .	913	03 1 31 131	2841
Etzean . . . . .	Erbach . . . . .	108	06 1 36 020	6124	Eyendorf . . . . .	Harburg . . . . .	753	03 3 35 141	3141
Etzel . . . . .	Wittmund . . . . .	850	03 6 34 128	2941	Eyershausen . . . . .	Alfeld (Leine) . . . . .	337	03 2 31 135	3221
					— . . . . .	Königshofen i. Grabfeld . .	456	09 6 44 116	8741

Gemeinde	Landkreis	Wohnbevölkerung am 6.6.1961	Statistische Kennziffer	Post- leit- zahl	Gemeinde	Landkreis	Wohnbevölkerung am 6.6.1961	Statistische Kennziffer	Post- leit- zahl
Eyland//Emmericher	Kleve	179	05 1 36 312	4191	Fechenbach	Miltenberg	1 025	09 6 48 117	6981
Eyll	Geldern	907	05 2 33 511	4175	Fechheim	Coburg	195	09 4 33 134	8631
Eyrichshof	Ebern	399	09 6 36 128	8601	Fechingen//Brebach	Saarbrücken	7 783	10 0 34 213	6604
Eysölden, Markt	Hilpoltstein	749	09 5 39 126	8541	Feckenhausen	Rottweil	232	08 4 41 124	7211
Eystrup	Grafschaft Hoya	2 713	03 1 32 136	3093*	Fedderingen	Norderdithmarschen	285	01 1 37 119	2241
Ezelheim	Scheinfeld	194	09 5 44 122	8531	Feggendorf	Springe	574	03 1 39 125	3251
Ezelsdorf	Nürnberg	683	09 5 42 119	8501	Fehlheim	Bergstraße	1 147	06 1 32 020	6141
F					Fehl-Ritzhausen	Oberwesterwaldkreis	605	07 3 31 142	5439
					Fehndorf	Meppen	610	03 5 36 127	4471
Fabbenstedt	Lübbecke	769	05 7 38 212	4991	Fehrbach	Pirmasens	1 290	07 5 40 123	6781
Fachbach	Loreleykreis	940	07 3 32 126	5421	Fehrenbötzel	Segeberg	487	01 1 44 127	2351
Fachsenfeld	Aalen	2 248	08 1 31 127	7081	Fehrenbruch	Bremervörde	94	03 4 31 141	2141
Faha	Merzig-Wadern	424	10 0 32 613	6641	Feichten	Müldorf a. Inn.	340	09 1 46 120	8261*
Fahlenbach	Pfaffenhofen a.d. Illm.	558	09 1 48 123	8069	— a.d. Alz	Altötting	840	09 1 32 121	8261
Fahnersdorf	Waldmünchen	59	09 3 49 118	8461	Feigenhofen	Wertingen	169	09 7 49 126	8901
Fahr	Gerolzhofen	577	09 6 38 130	8711	Feilbingert	Rockenhausen	1 295	07 5 41 126	6761
—	Neuwied	757	07 1 38 553	5451	Feilersdorf	Eschenbach i.d. OPf.	195	09 3 35 115	8481
Fahrdorf	Schleswig	733	01 1 43 139	2381	Feilitzsch	Hof	1 211	09 4 37 119	8671
Fahren	Plön	130	01 1 41 130	2301	Feinbach	Bad Aibling	969	09 1 33 117	8201
Fahrenbach	Bergstraße	402	06 1 32 019	6149	Feilsdorf	Bitburg	65	07 2 32 557	5521
—	Mosbach	848	08 2 36 122	6951	Felda//Groß	Alsfeld	955	06 1 31 033	6321
Fahrenndorf	Bremervörde	429	03 4 31 139	2141	Feldafing	Stamberg	3 007	09 1 52 120	8133
—//Kröppelshagen	Herzogtum Lauenburg	549	01 1 35 179	2051	Feldberg	Müllheim	548	08 3 39 122	7841
Fahrenhorst	Grafschaft Hoya	844	03 1 32 137	2819	— (Schwarzwald)	Hochschwarzwald	603	08 3 40 126	7821
—//Tülau	Gifhorn	990	03 3 34 229	3121	Feldbergen	Hildesheim-Marienburg	526	03 2 35 139	3201
Fahrenkrug	Segeberg	833	01 1 44 126	2361	Felde	Aurich (Ostfriesland)	236	03 6 31 123	2961
Fahrenzhausen	Dachau	642	09 1 36 123	8041	—	Grafschaft Hoya	495	03 1 32 138	2819
Fahrtotf.	Südtoldern	597	01 1 48 127	2261	—	Rendsburg	1 577	01 1 42 149	2301
Fahrnau	Lörrach	2 433	08 3 38 131	7863	Feldgeding	Dachau	405	09 1 36 124	8061
Fahrstedt	Süderdithmarschen	461	01 1 47 135	2222	Feldhausen	Sigmaringen	320	08 4 43 124	7481
Faid	Cochem	591	07 1 34 208	5591	Feldheim	Neuburg a.d. Donau	506	09 7 44 130	8851
Faimgen	Dillingen a.d. Donau	307	09 7 32 131	8883	Feldkahl	Alzenau i. UFr.	678	09 6 31 119	8752
Falkau	Hochschwarzwald	439	08 3 40 124	7821	Feldkirch	Freiburg	318	08 3 34 129	7801
Falkenbach	Oberlahnkreis	281	06 3 37 019	6291	Feldkirchen	Bad Aibling	1 455	09 1 33 118	8152
Falkenberg	Eszenfelden	625	09 2 34 116	8331	—	München	2 987	09 1 47 114	8016
—	Fritzlar-Homburg	677	06 2 33 021	3581	—	Neuburg a.d. Donau	689	09 7 44 131	8859
—, Markt	Tirschenreuth	713	09 3 47 115	8591	—	Straubing	694	09 2 47 118	8441
Falkendiek	Herford	799	05 7 35 416	49	Feldkrücken	Lauterbach	300	06 1 40 012	6311
Falkendorf	Höchstädt a.d. Aisch	456	09 4 36 120	8521	Feldkrennach	Calw	1 521	08 4 33 144	7541
Falkenfels	Bogen	750	09 2 31 121	8441	Feldstetten	Münsingen	784	08 4 38 128	7419
Falken-Gesäß	Erbach	559	06 1 36 022	6121	Felzenzell	Vilsbiburg	539	09 2 49 124	8251*
Falkenhagen	Detmold	345	05 7 33 138	3281	Felkendorf	Kulmbach	119	09 4 39 119	8656
—	Göttingen	190	03 2 34 132	3401	Fell	Trier	1 695	07 2 36 452	5559
Falkensteig	Freiburg	234	08 3 34 128	7801	Fellbach, Stadt	Waiblingen	26 040	08 1 49 123	7012
Falkenstein	Gerolzhofen	71	09 6 38 131	8729	Felldorf	Horb	402	08 4 37 126	7241
—	Oberaunuskreis	2 344	06 3 38 002	6243	Fellen	Gemünden a. Main	807	09 6 37 115	8781
—	Rockenhausen	275	07 5 41 125	6761	Fellerdilln	Dillkreis	1 098	06 3 32 019	6341
—, Markt	Roding	1 547	09 3 45 122	8411	Fellerich	Saarburg	264	07 3 25 401	5511
—//Waldhof	Bitburg	30	07 2 32 420	5529	Fellheim	Memmingen	848	09 7 42 127	8941
Fallersleben, Stadt	Gifhorn	6 949	03 3 34 152	3183	Fellinghausen	Siegen	1 719	05 8 39 415	591
Fallingbostel, Stadt	Fallingbostel	5 259	03 3 33 134	3032	Fellingshausen	Wetzlar	1 266	06 3 43 031	6301
Falls	Münchberg	170	09 4 41 112	8581	Felm	Eckernförde	839	01 1 31 127	2301
Falsbrunn	Haßfurt	128	09 6 40 121	8602	Felsberg	Saarlouis	1 088	10 0 35 214	6631
Falscheid	Saarlouis	486	10 0 35 412	6611	—	Melsungen	1 990	06 2 40 020	3582
Fankel	Cochem	363	07 1 34 209	5591	Felsen	Meppen	416	03 5 36 128	4471
Farchant	Garmisch-Partenkirchen	2 105	09 1 41 114	8105	Fensdorf	Altenkirchen (Westerwald)	269	07 1 32 404	5249
Fargau	Plön	315	01 1 41 131	2301	Femabrunst	Fürth	577	09 5 36 117	8501
Famsen	Hildesheim-Marienburg	321	03 2 35 138	3201	Femdorf	Siegen	3 211	05 8 39 416	591
Famewinkel	Süderdithmarschen	194	01 1 47 136	2221	Femmitenhausen	Neuburg a.d. Donau	132	09 7 44 132	8859
Farrach	Wasserburg a. Inn.	615	09 1 54 124	8091	Ferschweiler	Bitburg	996	07 2 32 354	5521
Farschweiler	Trier	572	07 2 36 403	5501	Ferthofen	Memmingen	145	09 7 42 128	8941
Farven	Bremervörde	448	03 4 31 140	2141	Feßbach	Öhringen	546	08 1 44 121	7111
Faßberg, gemfr. Bezirk	Celle	4 044	03 3 32 511	3105	Fesselsdorf	Lichtenfels	106	09 4 40 119	8601
Faßmannsreuth	Rehau	439	09 4 44 113	8671	Fessenbach	Offenburg	891	08 3 41 122	7601
Fastrau	Trier	254	07 2 36 451	5559	Fessenheim	Nördlingen	403	09 7 46 132	8861
Fatschenbrunn	Haßfurt	242	09 6 40 122	8729	Fetzelhofen	Höchstädt a.d. Aisch	221	09 4 36 121	8531
Fattigau	Hof	220	09 4 37 118	8671	Feucht, Markt	Nürnberg	7 307	09 5 42 120	8501
Fauerbach b. Nidda	Büdingen	515	06 1 33 035	6479	Feuchten	Mallersdorf	261	09 2 42 119	8301
— v.d. Höhe	Friedberg	822	06 1 37 014	6309	Feuchtwangen	Feuchtwangen	4 507	05 5 35 123	8805
Faulbach	Marktheidenfeld	1 616	09 6 46 122	6981	Feudingen	Wittgenstein	2 474	05 8 42 415	5929
Faulenberg	Rothenburg ob der Tauber	186	09 5 43 132	8801	Feuerbach	Gerolzhofen	276	09 6 38 132	8711
Faulenfürst	Hochschwarzwald	165	08 3 40 125	7826	—	Müllheim	282	08 3 39 123	7841
Faulück	Schleswig	423	01 1 43 141	2341	Feuersbach	Siegen	224	05 8 39 721	5901
Faumdau	Göppingen	5 723	08 1 36 133	7331	Feuerscheid	Prüm	331	07 2 34 454	5541
Fautenbach	Bühl	1 557	08 3 31 117	7591	Feuerthal	Hammelnburg	250	09 6 39 117	8731
					Feusdorf	Daun	313	07 2 33 405	5531
					Fichtelberg	Bayreuth	2 570	09 4 32 133	8591

Gemeinde	Landkreis	Wohnbevölkerung am 6.6.1961	Statistische Kennziffer	Post- leit- zahl	Gemeinde	Landkreis	Wohnbevölkerung am 6.6.1961	Statistische Kennziffer	Post- leit- zahl
Fichtenberg	Backnang	1 901	08 1 32 123	7161	Flammersheim	Euskirchen	1 435	05 3 33 512	5351
Fickmühlen	Wesermünde	187	03 4 37 135	2851	Flammersbach	Dillkreis	577	06 3 32 020	6341
Fiebing	Aurich (Ostfriesland)	222	03 6 31 124	2951	—	Siegen	641	05 8 39 722	5901
Fiefbergen	Plön	393	01 1 41 132	2301	Flammersfeld	Altenkirchen (Westerwald)	803	07 1 32 356	5232
Fiegenstall	Weißenburg i. Bay.	248	09 5 47 126	8831	Flatzby	Flensburg	246	01 1 34 129	2393
Fiel	Süderdithmarschen	131	01 1 47 137	2241	Flechtendorf	Waldeck	474	06 2 42 029	3541
Fiersbach	Altenkirchen (Westerwald)	136	07 1 32 553	5231	Flechthor	Braunschweig	1 147	03 7 32 133	3301
Figlsdorf	Freising	257	09 1 39 125	8051	Flechum	Meppen	353	03 5 36 129	4471
Filchendorf	Eschenbach i.d. OPf.	209	09 3 35 116	8581	Fleckeby	Eckernförde	630	01 1 31 128	2334
Filke	Mellrichstadt	163	09 6 47 116	8741	Fleckenberg	Meschede	1 258	05 8 37 611	5944
Filsch	Trier	256	07 2 36 503	5501	Fleeste	Wesermünde	180	03 4 37 136	2851
Filsen	Loreleykreis	506	07 3 32 127	5421	Fleestedt	Harburg	2 097	03 3 35 142	2101
Filsum	Leer	933	03 6 32 137	2919	Flegessen	Springe	658	03 1 39 126	3251
Filz	Cochem	90	07 1 34 307	5441	Flehd-Bargen //Rehm	Norderdithmarschen	562	01 1 37 153	2241
Filzen	Bemkassel	657	07 2 31 404	5551	Flehingen	Karlsruhe	2 561	08 2 34 126	7519*
—	Saarburg	237	07 2 35 201	5501	Flein	Heilbronn	2 926	08 1 38 135	7101
Filzingen	Illertissen	293	09 7 37 123	7919	Fleinhäusen	Augsburg	235	09 7 31 133	8901
Findorf	Bremervörde	348	03 4 31 142	2142	Fleinheim	Heidenheim	374	08 1 37 123	7921
Finkenbach	Erbach	557	06 1 36 023	6121	Fleischbach	Dillkreis	1 015	06 3 32 021	6349
— Gersweiler	Rockenhausen	569	07 5 41 127	6761	Fleischwangen	Saulgau	341	08 4 42 142	7961
Finkenhain	Fulda	84	06 2 34 037	64	Flemlingen	Landau in der Pfalz	405	07 5 37 124	6741
Finningen	Neu-Ulm	719	09 7 45 125	7911	Flensburg, Stadt	—	98 464	01 1 11 000	239
Finning	Erding	1 694	09 1 38 121	8059	Flensungen	Alsfeld	704	06 1 31 028	6315
Finsterau	Wolfstein	965	09 2 52 115	8391	Fleringen	Prüm	333	07 2 34 405	5541
Finsterlohr	Mergentheim	376	08 1 42 122	6991	Flerke	Soest	321	05 8 40 226	4761
Finsterthal	Uisingen	147	06 3 42 009	6391	Flerzheim	Bonn	1 173	03 5 32 611	5309
Finsterrot	Schwäbisch Hall	338	08 1 46 123	7116	Fleschenbach	Lauterbach	137	06 1 40 013	6481
Fintel	Rotenburg (Hannover)	1 554	03 4 34 126	2139	Flettmar	Gifhorn	595	03 3 34 153	3171
Finthen	Mainz	4 933	07 4 33 121	6501	Fliesen	Fulda	3 405	06 2 34 038	6403
Firmenich //Satzvey	Euskirchen	1 190	05 3 33 821	5351	Fliegenberg	Harburg	649	03 3 35 143	2091
Firrel	Leer	591	03 6 32 138	2951	Flierich	Unna	491	05 9 41 415	4751
Fisch	Saarburg	309	07 2 35 402	5511	Fliebau	Lüchow-Dannenberg	243	03 3 36 148	3139
Fischach, Markt	Augsburg	1 310	09 7 31 132	8931	Fließem	Bitburg	563	07 2 32 254	5521
Fischbach	Alsfeld	89	06 1 31 027	6321	Flinsbach	Sinsheim	444	08 2 38 127	6921
—	Ansbach	105	09 5 31 131	8802	Flintbek	Plön	4 209	01 1 41 133	230
—	Bayreuth	147	09 4 32 134	8581	Flinten	Uelzen	87	03 3 39 162	3123
—	Biberach	439	08 4 32 136	7951	Flintsbach a. Inn	Rosenheim	1 473	09 1 49 120	8201
—	Birkenfeld	1 323	07 1 33 452	6582	Flöchberg	Aalen	813	08 1 31 128	7081
—	Bitburg	15	07 2 32 558	5529	Flockenbach //Unter	Bergstraße	1 110*	06 1 32 091	6941
—	Burglengenfeld	167	09 3 33 120	8411	Flögeln	Wesermünde	583	03 4 37 137	2851
—	Coburg	154	09 4 33 135	8631	Flörsbach	Gelnhausen	379	06 3 33 014	6481
—	Ebern	239	09 6 36 129	8601	Flörshiem, Stadt	Main-Taunus-Kreis	9 890	06 3 36 013	6093
—	Hünfeld	102	06 2 37 010	6431	— //Nieder	Worms	1 313	07 4 34 134	6521
—	Kaiserslautern	599	07 5 34 122	6751	— //Ober	Alzey	1 064	07 4 31 148	6509
—	Kronach	805	09 4 38 125	8641	Flöße //Groß	Goslar	837	03 7 34 119	3341
—	Main-Taunus-Kreis	2 265	06 3 36 012	6239*	— //Klein	—	427	03 7 34 127	3341
—	Hochschwarzwald	243	08 3 40 127	7826	Flözlingen	Rottweil	510	08 4 41 125	7211
—	Roding	944	09 3 45 123	8461	Flöisdorf	Schleiden	318	05 4 36 614	5351
—	Saarbrücken	4 219	10 0 34 611	6601	Flomborn	—	784	07 4 31 127	6509
—	Untermainkreis	214	06 3 41 018	6209	Flonheim	Alzey	1 943	07 4 31 128	6509
—	Villingen	584	08 3 46 117	7731	Florshain	Ziegenhain	321	06 2 45 009	3579
— b. Dahn	Pirmasens	1 383	07 5 40 124	6781	Florstadt //Nieder	Friedberg	3 014	06 1 37 037	6361
— b. Nürnberg	Nürnberg	8 572	09 5 42 121	8501	— //Ober	—	369	06 1 37 044	6361
Fischbachau	Miesbach	2 426	09 1 45 114	8165	Floß, Markt	Neustadt a.d. Waldnaab	2 731	09 3 40 122	8485
Fischbeck (Weser)	Grafschaft Schaumburg	2 019	03 1 33 127	3251	Floßdorf	Jülich	333	05 4 34 515	5171
Fischbek	Stornarn	372	01 1 46 126	2061	Flossenbürg	Neustadt a.d. Waldnaab	2 120	09 3 40 123	8481
Fischbom	Gelnhausen	434	06 3 33 013	6481	Flossing	Müldorf a. Inn	923	09 1 46 121	8261
Fischelbach	Wittgenstein	754	05 8 42 416	5929	Flotzheim	Donauwörth	428	09 7 33 132	8855
Fischen	Weilheim	334	09 1 55 119	8121	Flüren	Rees	1 433	05 1 38 613	4231
— i. Allgäu	Sonthofen	2 221	09 7 48 121	8975	Fluom	Rottweil	1 370	08 4 41 126	7239
Fischerbach	Wolfach	1 016	08 3 48 114	7612	Flußbach	Wittlich	219	07 2 37 025	5561
Fischerdorf	Deggendorf	838	09 2 32 121	836	Fluterschen	Altenkirchen (Westerwald)	572	07 1 32 207	5231
Fischerhude, Flecken	Verden	1 168	03 4 36 141	2801	—	—	3 539	01 1 42 150	2371
Fischem	Wunsiedel	178	09 4 47 119	8594	Fockbek	Rendsburg	207	07 5 34 123	6791
Fischingen	Hechingen	724	08 4 36 124	7241	Fockenber-Limbach	Kaiserslautern	1 289	09 1 45 115	815
—	Lörrach	309	08 3 38 132	7851	Föching	Miesbach	401	07 5 36 140	6791
Fitten	Merzig-Wadern	407	10 0 32 314	6641	Föckelberg	Kusel	837	03 5 35 124	4521
Fitzbek	Steinburg	335	01 1 45 134	2211	Föckinghausen	Melle	310	09 1 56 127	8191
Fitzen	Herzogtum Lauenburg	222	01 1 35 139	2059	Föggenbeuern	Wolfratshausen	200	01 1 44 128	2211
Fitzendorf	Hofheim i. UFR.	120	09 6 41 125	8729	Föhörden-Barl	Segeberg	280	01 1 42 180	2371
Flachslanden, Markt	Ansbach	1 081	09 5 31 132	8802	— //Lohe	Rendsburg	2 036	07 2 36 453	5559
Flachsmeer	Leer	2 212	03 6 32 139	2951	Föhren	Trier	149	09 4 37 120	8671
Flacht	Leonberg	1 099	08 1 40 112	7251	Föhrenreuth	Hof	374	08 3 34 130	7804
—	Unterlahnkreis	864	07 3 33 137	6251	Föhrental	Freiburg	1 192	03 2 31 136	3221
Fladungen, Stadt	Mellrichstadt	1 089	09 6 47 117	8741	Föhre	Alfeld (Leine)	195	05 7 41 414	3531
Flaesheim	Recklinghausen	986	05 6 37 213	4359	Fölsen	Warburg			



Fölziehausen - Freimersheim (Pfalz)

Gemeinde	Landkreis	Wohnbevölkerung am 6.6.1961	Statistische Kennziffer	Postleitzahl	Gemeinde	Landkreis	Wohnbevölkerung am 6.6.1961	Statistische Kennziffer	Postleitzahl
Fölziehausen	Alfeld (Leine)	206	03 2 31 137	3221	Frankenstein	Kaiserslautern	1 332	07 5 34 124	6731
Förbau	Hof	579	09 4 37 121	8671	Frankenthal (Pfalz), Stadt		33 949	07 5 11 000	671
Förflingen //Wagenfeld	Grafschaft Diepholz	1 530	03 1 31 175	2841	Frankenwinheim	Gerolzhofen	770	09 6 38 133	8722
Fömbach	Pfaffenhofen a.d. Ilm	631	09 1 48 124	8069	Frankershausen	Eschwege	1 023	06 2 31 016	3441
Förrenbach	Hersbruck	719	09 5 38 123	8561	Frankfurt	Scheinfeld	126	09 5 44 123	8531
Förste	Osterode am Harz	2 133	03 2 39 120	3361	— am Main, Stadt		683 081	06 3 11 000	(6 1)
— //Groß	Hildesheim-Marienburg	558	03 2 35 147	3201	Frankweiler	Landau in der Pfalz	987	07 5 37 125	6741
— //Klein		532	03 2 35 173	3201	—	Simmer	254	07 1 40 257	5449
Förstereuth	Münchberg	347	09 4 41 113	8664	Franzenburg	Land Hadeln	1 055	03 4 32 123	2191
Förtischendorf	Kronach	563	09 4 38 126	8641	Franzenheim	Trier	316	07 2 36 504	5501
Fohlenplacken	Holzminnen	189	03 2 36 134	3451	Frasdorf	Rosenheim	1 351	09 1 49 121	8201
Föhren-Linden	Birkenfeld	344	07 1 33 304	6589	Frauenau	Regen	3 717	09 2 45 121	8371
Föhrenreuth	Rehau	141	09 4 44 114	8673	Frauenaurach	Erlangen	2 120	09 5 34 120	8521
Folmhusen	Leer	564	03 6 32 140	2951	Frauenberg	Birkenfeld	390	07 1 33 202	6581
Forbach	Rastatt	3 223	08 3 42 119	7564	—	Euskirchen	802	05 3 33 214	5351
Forchheim	Beilngries	411	09 3 32 122	8431	—	Landshut	1 117	09 2 40 124	83*
—	Emmendingen	1 094	08 3 33 124	7831	Frauenbiburg	Dingolfing	887	09 2 37 118	8312
—	Karlsruhe	5 857	08 2 34 127	7501	Frauenborn	Eschwege	61	06 2 31 017	3441
—	Riedenburg	197	09 3 44 120	8421	Fraundorf	Staffelstein	146	09 4 46 122	8621
—, Stadt		20 947	09 4 14 000	855	Frauenhofen	Dachau	136	09 1 36 125	8062
Forchtenberg, Stadt	Öhringen	1 315	08 1 44 122	7119	Frauenneuharting	Ebersberg	1 093	09 1 37 118	8091*
Fortheim	Nördlingen	294	09 7 46 133	8861	Frauentain	Weilheim	193	09 1 55 121	8121
Forkendorf	Bayreuth	149	09 4 32 135	8581	Frauenricht	Neustadt a.d. Waldnaab	353	09 3 40 124	848
Forlitz-Blaukirchen	Aurich (Ostfriesland)	296	03 6 31 125	2961*	Frauenriedhausen	Dillingen a.d. Donau	217	09 7 32 132	8882
Fombach	Coburg	101	09 4 33 136	8631	Frauenroth	Bad Kissingen	189	09 6 33 122	8731
Fombsbach	Backnang	1 140	08 1 32 124	7166*	Frauensattling	Vilsbiburg	503	09 2 49 125	8313
Forst	Altenkirchen (Westerwald)	452	07 1 32 456	5249	Frausenstetten	Wertingen	280	09 7 49 127	8851
—	Ansbach	259	09 5 31 133	8802	Frauental	Mergentheim	225	08 1 42 123	6991
—	Bruchsal	4 200	08 2 31 114	7521	Frauenzell	Kempten (Allgäu)	715	09 7 39 116	8961
—	Cochem	376	07 1 34 355	5441	—	Regensburg	347	09 3 43 135	8411
—	Neumarkt i.d. OPf.	269	09 3 38 121	8431	Frauenzimmern	Heilbronn	456	08 1 38 137	7129
—	Schweinfurt	696	09 6 51 123	8721	Fraunberg	Erding	517	09 1 38 123	8059
—	Weilheim	803	09 1 55 120	8121	Fraurombach	Lauterbach	249	06 1 40 014	6401
—	Zell (Mosel)	87	07 1 41 354	5581	Frauwüllesheim	Düren	492	05 4 32 854	5161
— an der Weinstraße	Neustadt an der Weinstraße	742	07 5 39 121	6701	Frebershausen	Waldeck	205	06 2 42 030	3591
Forstel	Erbach	55	06 1 36 024	6121	Frechen, Stadt	Köln	26 613	05 3 34 112	502
Forstem	Erding	1 363	09 1 38 122	8011	Frechenhausen	Biedenkopf	735	06 3 31 020	6341
Forsthart	Vilshofen	825	09 2 50 123	8351	Frechenrieden	Memmingen	644	09 7 42 129	8947
Forsting	Mühlendorf a. Inn	281	09 1 46 122	8261	Frechetsfeld	Sulzbach-Rosenberg	207	09 3 46 119	8451*
Forstinning	Ebersberg	1 422	09 1 37 117	8011	Freckenfeld	Germersheim	1 197	07 5 33 115	6749
Forstkastl	Altötting	1 042	09 1 32 122	8261	Freckenhorst, Kirchspiel	Warendorf	921	05 5 40 311	4412
Forstmehren	Altenkirchen (Westerwald)	140	07 1 32 554	5231	—, Stadt		3 912	05 5 40 312	4412
Forth	Erlangen	2 024	09 5 34 119	8501	Fredeburg	Herzogtum Lauenburg	104	01 1 35 140	2418
Fortuna //Oberaußem	Bergheim (Erf)	6 144	05 3 31 315	5155	—, Stadt	Meschede	3 004	05 8 37 415	5947
Frackel //Kathen	Aschendorf-Hümmling	277	03 5 31 132	4474	Fredelsloh	Northheim	1 197	03 2 38 137	3411
Fränkisch-Crumbach	Dieburg	2 304	06 1 35 009	6101	Freden (Leine)	Alfeld (Leine)	4 777	03 2 31 138	3222
Fraham	Mühlendorf a. Inn	640	09 1 46 123	8261	Fredenbeck //Groß		434	03 4 35 147	2161
Framersheim	Alzey	1 530	07 4 31 129	6509	— //Klein	Stade	674	03 4 35 169	2161
Frammering	Landau a.d. Isar	1 156	09 2 39 118	8381	Fredesdorf	Segeberg	212	01 1 44 129	2361
Framersbach, Markt	Lohr a. Main	3 620	09 6 45 113	8773	Freepsum	Norden	400	03 6 33 124	2971
Frankelbach	Kusel	345	07 5 36 141	6751	Freetz	Bremervörde	169	03 4 31 144	2139
Franken	Ahrweiler	346	07 1 31 601	5481	Freiahom	Pegnitz	158	09 4 43 122	8581
—	Wunsiedel	545	09 4 47 120	8671	Freialdenhoven	Jülich	902	05 4 34 214	5171
Frankenau, Stadt	Frankenberg	1 331	06 2 32 027	3559	Freiamt	Emmendingen	2 287	08 3 33 125	7831
Frankenbach	Heilbronn	3 516	08 1 38 136	7101	Freiberg	Staffelstein	157	09 4 46 123	8601
—	Wetzlar	833	06 3 43 032	6331	Freiburg (Elbe), Flecken	Stade	2 564	03 4 35 143	2163
Frankenberg	Regensburg	280	09 3 43 134	8411	— im Breisgau, Stadt		145 016	08 3 12 000	78
— Eder, Stadt	Frankenberg	8 075	06 2 32 028	3558	Freidling	Laufen	407	09 1 44 113	8221
Frankenbostel	Bremervörde	193	03 4 31 143	2131	Freienfels	Ebermannstadt	320	09 4 34 125	8601
Frankenbrunn	Hammelburg	356	09 6 39 118	8731	—	Oberlahnkreis	390	06 3 37 020	6291
Frankendorf	Bamberg	165	09 4 31 136	8602	Freienhagen, Stadt	Waldeck	837	06 2 42 031	3549
Frankeneck	Neustadt an der Weinstraße	1 054	07 5 39 122	6731	Freienohl, Stadt	Arnsberg	3 959	05 8 32 313	5777
Frankenfeld	Fallingbostel	225	03 3 33 135	3091	Freienried	Friedberg	280	09 7 34 120	8901
—	Neustadt a.d. Aisch	99	09 5 41 138	8531	Freienseen	Gießen	872	06 1 38 019	6311
Frankenhaag	Bayreuth	330	09 4 32 136	8581	Freiensteinau	Lauterbach	862	06 1 40 015	6494
Frankenhain	Eschwege	604	06 2 31 015	3441	Freihalden	Günzburg	563	09 7 36 126	8871
—	Ziegenhain	233	06 2 45 010	3579	Freihaim	Wasserburg a. Inn	322	09 1 54 125	809
Frankenhausen	Darmstadt	287	06 1 34 011	6101	Freihasiach	Scheinfeld	194	09 5 44 124	8602
Frankenheim	Bad Neustadt a.d. Saale	402	09 6 34 117	8741	Freiheit	Osterode am Harz	1 985	03 2 39 121	336
Frankenhofen	Dinkelsbühl	421	09 5 32 125	8821	Freihung, Markt	Amberg	1 155	09 3 31 121	8451
—	Ehingen	339	08 4 34 129	7931*	Freiassing, Stadt	Laufen	9 322	09 1 44 114	8228
—	Kaufbeuren	390	09 7 38 127	8951	Frei-Laubersheim	Alzey	921	07 4 31 130	6551
Frankenholz	Homburg	2 217	10 0 31 115	6652	Freilingen	Bitburg	198	07 2 32 404	5529
Frankenried	Kaufbeuren	315	09 7 38 128	8951	—	Schleiden	515	05 4 36 216	5379
					Freimann	Unterwesterwaldkreis	466	07 3 34 128	5419
					Freimersheim	Traunstein	316	09 1 53 119	8221
					— (Pfalz)	Landau in der Pfalz	669	07 5 37 126	6731

1) Frankfurt am Main - Griesheim, - Höchst, - Nied, - Sindlingen, - Sossenheim, - Unterliederbach und - Zeilsheim 623.

Gemeinde	Landkreis	Wohnbevölkerung am 6.6.1961	Statistische Kennziffer	Post- leitzahl	Gemeinde	Landkreis	Wohnbevölkerung am 6.6.1961	Statistische Kennziffer	Post- leitzahl
Freinhausen	Schrobenhausen	414	09 1 51 119	8077	Friedingen	Saulgau	334	08 4 42 144	7941
Freinsheim	Neustadt an der Wein- straße	3 584	07 5 39 123	6713	Friedland	Göttingen	1 306	03 2 34 133	3403
Freiolsheim	Rastatt	372	08 3 42 120	7501	Friedlos	Hersfeld	1 125	06 2 35 012	6431
Freirachdorf	Unterwesterwaldkreis	533	07 3 34 129	5419	Friedmannsdorf	Münchberg	200	09 4 41 114	866
Freirötenbach	Lauf a.d. Pegnitz	178	09 5 40 118	8561	Friedrichsau	Schleswig	218	01 1 43 213	2383
Freisbach	Germersheim	525	07 5 33 116	6721	Friedrichsbrück	Witzenhausen	235	06 2 43 013	3431
Freisen	Sankt Wendel	2 651	10 0 37 317	6691	Friedrichsburg	Grafschaft Schaumburg	156	03 1 33 128	3261
Freising, Stadt		27 562	09 1 12 000	805	Friedrichsdorf	Heidelberg	291	08 2 33 121	6121
Freiske	Unna	149	05 9 41 416	4701	—	Hofgeismar	95	06 2 36 010	3521
Freißenbüttel	Osterholz	371	03 4 33 118	2861	—	Wiedenbrück	896	05 7 42 212	4811
Freistatt	Grafschaft Diepholz	928	03 1 31 132	2839*	—, Stadt	Obertaunuskreis	3 302	06 3 38 003	6382
Freistett, Stadt	Kehl	2 840	08 3 35 117	7591	Friedrichsfeld	Hofgeismar	243	06 2 36 011	3521
Frellstedt	Helmstedt	1 408	03 7 35 126	3331	Friedrichsgabe	Pinneberg	4 602	01 1 39 126	2
Frelsdorf	Wesermünde	932	03 4 37 138	2851*	Friedrichsgabekoog	Norderdithmarschen	152	01 1 37 120	2241
Fremdingen	Nordlingen	888	09 7 46 134	8861	Friedrichsgraben	Rendsburg	55	01 1 42 151	2371
Fremersdorf	Saarlouis	1 142	10 0 35 713	6639	Friedrichshafen, Stadt	Tettmang	37 148	08 4 44 114	799
Frenke	Hameln-Pyrmont	166	03 1 34 133	3251	Friedrichshagen	Grafschaft Schaumburg	315	03 1 33 129	3261
Frensdorf	Bamberg	1 091	09 4 31 137	8602	Friedrichshall, Bad, Stadt	Heilbronn	8 582	08 1 38 138	7107
Frenz	Düren	586	05 4 32 611	5161	Friedrichshausen	Frankenberg	293	06 2 32 029	3559
Frenen, Stadt	Lingen	2 418	03 5 34 133	4452	Friedrichshofen	Ingolstadt	313	09 1 42 121	8071
Freschluneberg	Wesermünde	616	03 4 37 139	2851	Friedrichsholm	Rendsburg	320	01 1 42 152	2371
Fresenburg	Aschendorf-Hümmling	602	03 5 31 124	4474	Friedrichskoog	Süderdithmarschen	2 938	01 1 47 139	2221
Fresendelf	Husum	91	01 1 36 125	2251	Friedrichstadt, Stadt	Schleswig	3 011	01 1 43 140	2254
Frestedt	Süderdithmarschen	450	01 1 47 138	2221	Friedrichsthal	Karlsruhe	2 339	08 2 34 128	7501
Frestorf	Nienburg (Weser)	224	03 1 37 136	3079	Friedrichsthal	Saarbrücken	15 037	10 0 34 113	6605
Frettenheim	Worms	192	07 4 34 119	6521	Friedrichswald	Grafschaft Schaumburg	170	03 1 33 130	3261
Freudenbach	Mergentheim	468	08 1 42 124	6991	Friedrich-Wilhelm-Lübke-				
Freudenberg	Amberg	431	09 3 31 122	8451	Koog	Südtondern	282	01 1 48 194	2261
—, Stadt	Siegen	4 212	05 8 39 516	5905	Friedendorf	Ziegenhain	1 885	06 2 45 012	3579
—, Stadt	Tauberbischofsheim	1 943	08 2 39 131	6982	Frielingen	Hersfeld	389	06 2 35 013	6431
Freudenburg	Saarburg	1 437	07 2 35 304	5511	—	Neustadt am Rübenberge	662	03 1 36 128	3051
Freudenstadt, Stadt	Freudenstadt	14 213	08 4 35 126	729	Frielinghausen	Unna	82	05 9 41 417	4701
Freudenstein	Vaihingen	921	08 1 48 118	7131	Friemen	Eschwege	184	06 2 31 019	3441
Freudental	Ludwigsburg	955	08 1 41 121	7121	Friesen	Bamberg	194	09 4 31 138	8602
Freudenthal	Fritzlar-Homberg	412	06 2 33 022	3581	—	Kronach	1 073	09 4 38 128	8641
Freusburg	Altenkirchen (Wester- wald)	1 019	07 1 32 502	5241	Friesendorf	Coburg	153	09 4 33 137	8624
Freutsmoos	Laufen	621	09 1 44 115	8221*	Friesenhagen	Altenkirchen (Wester- wald)	1 515	07 1 32 111	5221
Freystadt, Stadt	Neumarkt i.d. OPf.	1 183	09 3 38 122	8431	Friesenhausen	Fulda	306	06 2 34 039	6411
Freyung, Stadt	Wolfstein	4 873	09 2 52 117	8393	—, Markt	Hofheim i. UFr.	423	09 6 41 126	8729
Friebertshofen	Beilngries	203	09 3 32 123	8434	Friesenheim	Lahr	3 648	08 3 37 117	7632
Frickenfelden	Gunzenhausen	306	09 5 37 124	8821	—	Mainz	538	07 4 33 122	6501
Frickenhäuser	Mellrichstadt	367	09 6 47 118	8741	Friesenhofen	Wangen	647	08 4 46 123	7971
—	Memmingen	467	09 7 42 130	8941	Friesenried	Marktoberdorf	909	09 7 41 121	8951
—	Nürtingen	3 363	08 1 43 119	7443	Friesheim	Euskirchen	1 380	05 3 33 312	5041
— a. Main, Markt	Ochsenfurt	1 473	09 6 50 127	8701	—	Regensburg	313	09 3 43 136	8401
Frickenhöchstädt	Höchstädt a.d. Aisch	54	09 4 36 122	8531	Friesoythe, Stadt	Cloppenburg	5 320	03 8 32 118	2908
Frickenhofen	Backnang	1 061	08 1 32 125	7161	Frille	Minden	678	05 7 39 715	4951
Frickhofen	Limburg	2 436	06 3 35 015	6255	—	Schaumburg-Lippe	377	03 1 38 123	4951
Frickingen	Heidenheim	479	08 1 37 124	7081*	Frimmersdorf	Grevenbroich	2 999	05 1 34 411	4049
—	Überlingen	999	08 3 45 127	7771	—	Höchstädt a.d. Aisch	289	09 4 36 123	8531
Fridingen an der Donau,					Friolzheim	Leonberg	1 235	08 1 40 113	7251
Stadt	Tuttlingen	2 109	08 4 46 121	7203	Frischbom	Lauterbach	945	06 1 40 016	6421
Fridolfing	Laufen	2 492	09 1 44 116	8261	Fristingen	Dillingen a.d. Donau	619	09 7 32 133	8881
Fridritt	Bad Kissingen	280	09 6 33 123	8741	Frittlingen	Tuttlingen	1 219	08 4 46 122	7211
Friebertshausen	Biedenkopf	121	06 3 31 021	3569	Fritzdorf	Bonn	681	05 3 32 415	5309
Frieda	Eschwege	974	06 2 31 018	3441	Fritzlar, Stadt	Fritzlar-Homberg	8 539	06 2 33 023	358
Friedberg	Saulgau	410	08 4 42 143	7969	Frixheim - Anstel	Grevenbroich	1 253	05 1 34 851	4041
—, Stadt	Friedberg	17 311	06 1 37 015	636	Fröhd	Lörrach	475	08 3 38 133	7869
—, Stadt		10 838	09 7 34 121	8904	Fröhstockheim	Kitzingen	371	09 6 43 121	8711
Friedeburg	Wittmund	1 251	03 6 34 130	2941	Frömmen	Unna	609	05 9 41 217	5759
Friedelhausen	Kusel	261	07 5 36 142	6791	Fröndenberg, Stadt		9 193	05 9 41 218	5758
Friedelsheim	Neustadt an der Wein- straße	925	07 5 39 124	6701	Frönsberg	Iserlohn	540	05 8 35 314	587
Friedenfels	Tirschenreuth	1 433	09 3 47 116	8591	Frörup	Flensburg	557	01 1 34 130	2391
Friedensdorf	Biedenkopf	1 209	06 3 31 022	3561	Frohnbach //Dennweiler	Kusel	351	07 5 36 127	6799
Friedenweiler	Hochschwarzwald	578	08 3 40 128	7829	Frohngau	Schleiden	296	05 4 36 954	5359
Friedersdorf	Kronach	248	09 4 38 127	8644	Frohnhausen	Dillkreis	3 035	06 3 32 022	6343
Friedersried	Roding	227	09 3 45 124	8461*	—	Frankenberg	481	06 2 32 030	3559
Friedewald	Altenkirchen (Wester- wald)	861	07 1 32 305	5241	—	Siegen	158	05 8 39 723	5901
—	Hersfeld	1 581	06 2 35 011	6431	—	Unna	324	05 9 41 219	5759
Friedewalde	Minden	1 588	05 7 39 513	4951	—	Warburg	308	05 7 41 314	3531
Friedigerode	Ziegenhain	398	06 2 45 011	6431	— b. Gladenbach	Biedenkopf	277	06 3 31 023	3569
Friedling	Starnberg	347	09 1 52 121	8036	Frohnhofen	Erbach	44	06 1 36 025	6101
Friedlingen	Konstanz	963	08 3 36 131	7701	—	Kusel	534	07 5 36 143	6651
					Frohnlach	Coburg	1 221	09 4 33 138	8624
					Frohnstetten	Sigmaringen	900	08 4 43 125	7471
					Froitzheim	Düren	585	05 4 32 952	5161

Gemeinde	Landkreis	Wohnbevölkerung am 6.6.1961	Statistische Kennziffer	Post- leitzahl	Gemeinde	Landkreis	Wohnbevölkerung am 6.6.1961	Statistische Kennziffer	Post- leitzahl
Fromhausen	Detmold	259	05 7 33 139	4931	Fulkum	Wittmund	338	03 6 34 131	2941
Frommenhausen	Tübingen	328	08 4 45 121	7401	Fullen // Groß	Meppen	628	03 5 36 133	4471
Frommem	Balingen	2 889	08 4 31 125	7462	— // Klein		406	03 5 36 152	4471
Frommershausen	Kassel	813	06 2 38 012	3501	Funnix	Wittmund	797	03 6 34 132	2941
Frommersfelden	Rothenburg ob der Tauber	136	09 5 43 133	8801	Furschenbach	Bühl	460	08 3 31 118	7593
Fronau	Roding	278	09 3 45 125	8461	Furschweiler	Sankt Wendel	990	10 0 37 513	6691
Fronberg	Burglengenfeld	1 546	09 3 33 121	8461*	Furth	Landshut	932	09 2 40 125	8301
Fronhausen	Marburg	1 964	06 2 39 034	3555	— i. Wald, Stadt	Cham	8 212	09 3 34 117	8492
Fronhof	Nabburg	153	09 3 37 118	8471	Furtwangen, Stadt	Donauessingen	7 404	08 3 32 125	7743
Fronhofen	Dillingen a.d. Donau	188	09 7 32 134	8861	Fusenich	Trier	111	07 2 36 505	5501
—	Ravensburg	1 036	08 4 39 121	7981	Fußgönheim	Ludwigshafen am Rhein	3 160	07 5 38 116	6701
—	Simmern	223	07 1 40 408	6541	Fussingen	Limburg	544	06 3 35 016	6251
— (Landkreis Bernkastel)	Bernkastel	323	07 2 31 202	5551					
Frontenhausen, Markt	Vilsbiburg	2 434	09 2 49 126	8316					
Froschhausen	Offenbach	2 099	06 1 41 006	6451					
Frotheim	Lübbecke	2 193	05 7 38 412	4991					
Frotzersricht	Nabburg	445	09 3 37 119	8471	Gabelbach	Augsburg	394	09 7 31 134	8901
Frücht	Loreleykreis	356	07 3 32 128	5421	Gabelbachergreut		202	09 7 31 135	8901
Frutzeiler	Kusel	198	07 5 36 144	6791	Gablingen		2 138	09 7 31 136	8901
Fuchsberg	Oberviechtach	232	09 3 41 113	8471	Gabolshausen	Königshofen i.			
Fuchshofen	Ahrweiler	105	07 1 31 203	5489		Grabfeld	300	09 6 44 117	8729
Fuchsmühl, Markt	Tirschenreuth	1 844	09 3 47 117	8591	Gabsheim	Alzey	594	07 4 31 133	6509
Fuchsstadt	Hammelburg	1 419	09 6 39 119	8731	Gachenbach	Schrobenhausen	380	09 1 51 120	8899
—	Hofheim i. Ufr.	178	09 6 41 127	8721	Gackenbach	Unterwesterwaldkreis	334	07 3 34 130	5431
—, Markt	Ochsenfurt	503	09 6 50 128	8701	Gackenhof	Fulda	323	06 2 34 040	6416
Füchtorf	Warendorf	2 439	05 5 40 612	4411	Gaddau // Groß	Lüchow-Dannenberg	60	03 3 36 166	3131
Fümmelse	Wolfenbüttel	1 407	03 7 36 135	3341	— // Klein		58	03 3 36 191	3131
Fünfbronn	Freudenstadt	245	08 4 35 127	7291	Gadderbaum	Bielefeld	9 560	05 7 31 112	4813
—	Gunzenhausen	212	09 5 37 125	8545	Gadeland	Segeberg	2 883	01 1 44 130	2351
Fünfleiten	Eszenfelden	548	09 2 34 117	8331	Gaden	Laufen	686	09 4 44 117	8221
Fünfstetten	Donauwörth	1 076	09 7 33 133	8851	— b. Geisenfeld	Pfaffenhofen a. d. Ilm	159	09 1 48 125	8069
Füranoos	Biberach	411	08 4 32 137	7951	— b. Pförring		92	09 1 48 126	8071
Fürfeld	Alzey	1 293	07 4 31 132	6551	Gadenstedt	Peine	2 605	03 2 40 128	3156
—	Heilbronn	693	08 1 38 139	7101	Gadern	Bergstraße	255	06 1 32 022	6949
Fürholz	Wolfstein	486	09 2 52 118	8391	Gadernheim		1 213	06 1 32 023	6141
Fürholzen	Wasserburg a. Inn	252	09 1 54 126	8251	Gadesbüden	Nienburg (Weser)	491	03 1 37 137	3071
Fümbach	Haßfurt	429	09 6 40 123	8602*	Gächingen	Münsingen	581	08 4 38 129	7419
Fümheim	Dinkelsbühl	286	09 5 32 126	8821	Gädheim	Haßfurt	442	09 6 40 124	8721
Fümried	Sulzbach-Rosenberg	294	09 3 46 120	8561	Gänheim	Karlstadt	789	09 6 42 124	8722
Fümsal	Horb	328	08 4 37 127	7241*	Gärnersdorf	Amberg	3 048	09 3 31 124	8451
Fürstenau	Braunschweig	90	03 7 32 134	3151	Gärtenroth	Lichtenfels	404	09 4 40 120	8651
—	Höxter	1 039	05 7 36 515	3471	Gärtringen	Böblingen	3 491	08 1 33 123	7031
—, Stadt	Bersenbrück	4 836	03 5 32 140	4557	Gaggenau, Stadt	Rastatt	12 537	08 3 42 121	756
Fürstenberg	Büren	1 839	05 7 32 613	4791	Gaggstatt	Crailsheim	683	08 1 34 122	7181
—	Donauessingen	358	08 3 32 123	7711	Gahlen	Dinslaken	2 093	05 2 31 211	4225*
—	Holzminde	1 444	03 2 36 135	3476	Gaibach	Gerolzhofen	561	09 6 38 134	8721
—, Stadt	Waldeck	386	06 2 42 032	3559	Gaiberg	Heidelberg	1 328	08 2 33 122	6901
Fürsteneck	Wolfstein	694	09 2 52 119	8391	Gaienhofen	Konstanz	673	08 3 36 132	7761
Fürsteneck, Stadt	Fürsteneck	17 633	09 1 40 125	808	Gaiganz	Forchheim	238	09 4 35 124	8551
Fürstenforst	Scheinfeld	87	09 5 44 125	8602	Gailbach	Aschaffenburg	1 339	09 6 32 112	8751
Fürstengrund	Erbach	433	06 1 36 026	6121	Gaildorf, Stadt	Backnang	4 622	08 1 32 126	716
Fürstenhagen	Norheim	449	03 2 38 138	3419	Gailenkirchen	Schwäbisch Hall	1 424	08 1 46 124	7171
—	Witzenhausen	2 114	06 2 43 014	3501	Gailertsreuth	Neustadt a.d. Waldnaab	178	09 3 40 125	8485
Fürstenstein	Passau	3 446	09 2 43 119	8359	Gailhof	Burgdorf	336	03 3 31 132	3001
Fürstenwald	Hofgeismar	762	06 2 36 012	3501	Gailingen	Konstanz	1 947	08 3 36 133	7704
Fürstenzell	Passau	3 115	09 2 43 120	8399	Gailnau	Rothenburg ob der Tauber	234	09 5 43 134	8801
Fürth	Bergstraße	3 626	06 1 32 021	6149	Gailoh	Amberg	671	09 3 31 123	845
—	Otweiler	1 593	10 0 33 711	6681	Gailroth	Rothenburg ob der Tauber	255	09 5 43 135	8801
— a. Berg	Coburg	392	09 4 33 139	8631	Gailsbach	Regensburg	237	09 3 43 137	8401
—, Stadt		98 335	09 5 14 000	851	Gaimersheim, Markt	Ingolstadt	3 760	09 1 42 122	8074
Fürthen	Altenkirchen (Westerwald)	742	07 1 32 457	5249*	Gaindorf	Vilsbiburg	471	09 2 49 127	8313
Fürweiler	Saarlouis	398	10 0 35 714	6639	Gaisbach	Öhringen	801	08 1 44 123	7111
Füsing	Schleswig	281	01 1 43 142	2381	Gaisbeuren	Ravensburg	742	08 4 39 122	7961
Füssen, Stadt	Füssen	10 700	09 7 35 115	8958	Gaishardt	Dillingen a.d. Donau	80	09 7 32 135	8851
Füsselnich	Düren	1 013	05 4 32 953	5161	Gaishausen	Bogen	362	09 2 31 122	8441
Füttersee	Scheinfeld	164	09 5 44 126	8602	Gaibach	Bad Tölz	2 028	09 1 34 115	8171
Fützen	Donauessingen	758	08 3 32 124	7891	—	Sulzbach-Rosenberg	242	09 3 46 121	8459
Fühlen	Grafschaft Schaumburg	747	03 1 33 131	3261	Gaisthal	Oberviechtach	411	09 3 41 114	8471
Fuhlendorf	Segeberg	219	01 1 44 204	2351	Gaisweiler	Sigmaringen	104	08 4 43 126	7798
Fühlenhagen	Herzogtum Lauenburg	224	01 1 35 141	2051	Galenberg	Mayen	135	07 1 37 253	5471
Fuhrbach	Duderstadt	898	03 2 32 119	3429	Galgweis	Vilshofen	160	09 2 50 124	8351
Fuhrberg	Burgdorf	1 253	03 3 31 131	3001	Gallenbach	Aichach	364	09 1 31 124	8891*
Fuhm	Neunburg vorm Wald	340	09 3 39 122	8461	Gallenweiler	Müllheim	171	08 3 39 124	7801
Fulda, Stadt		45 131	06 2 11 000	64	Gallmannsweil	Stockach	215	08 3 44 121	7769
Fulde	Fallingb. Ostel	361	03 3 33 136	3031	Gallmersgarten	Uffenheim	421	09 5 46 128	8801
Fulgenstadt	Saulgau	455	08 4 42 145	7969	Gambach	Friedberg	2 186	06 1 37 016	6309
					—	Karlstadt	1 149	09 6 42 123	8781

Gemeinde	Landkreis	Wohnbevölkerung am 6.6.1961	Statistische Kennziffer	Post- leit- zahl	Gemeinde	Landkreis	Wohnbevölkerung am 6.6.1961	Statistische Kennziffer	Post- leit- zahl
Gambach	Pfaffenhofen a.d. Ilm	159	09 1 48 127	8069	Gauaschach	Karlstadt	708	09 6 42 125	8781
—	Rottenburg a.d. Laaber	90	09 2 46 157	8301	Gau-Bickelheim	Alzey	1 363	07 4 31 134	6551
Gamburg	Tauberbischofsheim	758	08 2 39 132	6981	— -Bischofsheim	Mainz	670	07 4 33 123	6501
Gamerschwang	Ehingen	256	08 4 34 130	7931	Gaubüttelbrunn	Ochsenfurt	529	09 6 50 129	8701
Gamlon	Cochern	403	07 1 34 255	5441	Gaudernbach	Oberlahnkreis	717	06 3 37 021	6291
Gammelby	Eckernförde	466	01 1 31 129	2331	Gauersheim	Kirchheimbolanden	612	07 5 35 121	6719
—	Flensburg	173	01 1 34 131	2393	Gauerstadt	Coburg	621	09 4 33 140	8631
Gammellund	Schleswig	306	01 1 43 143	2381	Gaugenwald	Calw	150	08 4 33 145	7261
Gammelsbach	Erbach	799	06 1 36 027	6121	Gaugrehweiler	Rockenhausen	614	07 5 41 128	6761
Gammelsdorf	Freising	560	09 1 39 126	8051	Gau-Heppenheim	Alzey	524	07 4 31 135	6509
Gammelshausen	Göppingen	486	08 1 36 134	7321	Gauingen	Münsingen	256	08 4 38 130	7941
Gammersfeld	Eichstätt	204	09 5 33 133	8831	Gau-Köngernheim	Alzey	268	07 4 31 136	6509
Gammertingen, Stadt	Sigmaringen	2 032	08 4 43 127	7487	Gaukönigshofen	Ochsenfurt	721	09 6 50 130	8701
Gammesfeld	Crailsheim	523	08 1 34 123	7181	Gaulzhofen	Aichach	288	09 1 31 125	8901
Gamsen	Gifhorn	1 929	03 3 34 154	3171	Gau-Odernheim	Alzey	2 171	07 4 31 137	6509
Gamshurst	Bühl	1 100	08 3 31 119	7591	Gaurettersheim	Ochsenfurt	143	09 6 50 131	8701
Ganacker	Landau a.d. Isar	1 179	09 2 39 119	8381*	Gausbach	Rastatt	1 120	08 3 42 122	7561
Ganderkesee	Oldenburg (Oldenburg)	15 620	03 8 34 112	2875	Gauselfingen	Hechingen	1 082	08 4 36 125	7451
Gandersheim, Stadt // Bad.	Gandersheim	6 113	03 7 33 133	3353	Gaushorn	Norderdithmarschen	191	01 1 37 121	2241
Gandersum	Leer	142	03 6 32 141	2973	Gaustadt	Bamberg	4 630	09 4 31 139	8602
Gandesbergen	Grafschaft Hoya	378	03 1 32 139	3093	Gauting	Starnberg	11 394	09 1 52 122	8035
Gangelt	Selbkantkreis Geilen- kirchen-Heinsberg	3 861	05 4 37 412	5133	Gau-Weinheim	Alzey	511	07 4 31 138	6551
Gangerbauer	Pfarrkirchen	652	09 2 44 120	8341	Gebelkofen	Regensburg	470	09 3 43 138	8401
Gangkofen, Markt	Eggenfelden	2 008	09 2 34 118	8314	Gebenbach	Amberg	684	09 3 31 126	8451
Gangloff	Kusel	280	07 5 36 145	6761	Gebenhofen	Friedberg	403	09 7 34 122	8901
Gannertshofen	Illertissen	363	09 7 37 124	7919	Gebensbach	Erding	322	09 1 38 124	8311*
Gannerwinkel	Gifhorn	131	03 3 34 155	3121	Gebersdorf	Ziegenhain	117	06 2 45 013	3579
Gansheim	Donauwörth	430	09 7 33 134	8851	Gebersheim	Leonberg	850	08 1 40 114	7251
Gappenach	Mayen	248	07 1 37 553	5401	Gebertshofen	Neumarkt i.d. OPf.	250	09 3 38 123	8451*
Garbeck	Arnsberg	1 826	05 8 32 218	5984	Gebhardshain	Altenkirchen (Wester- wald)	1 330	07 1 32 405	5241
Garbenheim	Wetzlar	1 972	06 3 43 033	6331	Gebrazhofen	Wangen	1 568	08 4 47 124	7971
Garbenteich	Gießen	1 574	06 1 38 020	6301	Gebronthausen	Pfaffenhofen a.d. Ilm	329	09 1 46 128	8069
Garbolzum // Garmissen	Hildesheim-Marien- burg	764	03 2 35 140	3201	Gebroth	Kreuznach	210	07 1 36 704	6551
Garbsen	Neustadt am Rüben- berge	3 860	03 1 36 129	3011	Gebtsattel	Rothenburg ob der Tauber	857	09 5 43 138	8801
Garching a.d. Alz	Altötting	4 948	09 1 32 123	8261	Gechingen	Calw	1 226	08 4 33 146	7261
— b. München	München	3 518	09 1 47 115	8046	Geckenheim	Uffenheim	225	09 5 46 129	8701
Gardessen	Braunschweig	445	03 7 32 135	3301	Geddelsbach	Öhringen	217	08 1 44 124	7111
Garding, Kirchspiel	Eiderstedt	438	01 1 32 113	2256	Gedelitz	Lüchow-Dannenberg	134	03 3 36 150	3131
—, Stadt	Eiderstedt	1 872	01 1 32 112	2256	Gedern, Stadt	Büdingen	2 989	06 1 33 036	6473
Garenfeld	Iserlohn	1 139	05 9 35 511	5841	Geel	Schleswig	1287	01 1 43 144	2381
Garfeln	Büren	364	05 7 32 514	4781	Gees	Daun	271	07 2 33 256	5531
Garge // Alt	Lüneburg	966	03 3 37 113	3149	Geesdorf	Gförlzshofen	214	09 6 38 135	8711
Garham	Vilshofen	1 282	09 2 50 125	8359	Geeste	Meppen	922	03 5 36 130	4471
Garitz	Bad Kissingen	2 428	09 6 33 124	8731	Geestenseth	Wesermünde	814	03 4 37 140	2851
Garlebsen	Gandersheim	234	03 7 33 134	3351	Geesthacht, Stadt	Herzogtum Lauenburg	20 809	01 1 35 142	2057
Garlstadt	Osterholz	413	03 4 33 119	2861	Gefall	Bad Kissingen	621	09 6 33 125	8731
Garlstorf	Harburg	636	03 3 35 144	3141	Gefell	Daun	88	07 2 33 209	5569
—	Lüneburg	260	03 3 37 147	3141	Gefrees, Stadt	Münchberg	2 848	09 4 41 115	8586
Garmisch-Partenkirchen,					Gegenbach	Wegscheid	709	09 2 51 114	8391
Markt	Garmisch-Partenkirchen	25 011	09 1 41 115	81	Gehaag // Metzlos-	Lauterbach	191	06 1 40 038	6421
Garmissen-Garbolzum	Hildesheim-Marienburg	764	03 2 35 140	3201	Gehau	Eschwege	127	06 2 31 020	6441
Garzell	Landshut	404	09 2 40 126	8311	—	Ziegenhain	216	06 2 45 014	6431
Garrel	Cloppenburg	6 486	03 8 32 119	4594	Gehlenbeck	Lübbecke	2 423	05 7 38 413	4991
Garrweiler	Freudenstadt	155	08 4 35 128	7291	Gehlenberg	Aschendorf-Hümmeling	1 227	03 5 31 125	2909
Gars, Markt	Wasserburg a. Inn	406	09 1 54 127	8096	Gehlert	Oberwesterwaldkreis	454	07 3 31 143	5239
Garsdorf	Amberg	390	09 3 31 125	8451	Gehlweiler	Simmern	305	07 1 40 202	6571
Garßen	Celle	1 580	03 3 32 139	3101	Gehrde	Bersenbrück	719	03 5 32 141	4559
Garstadt	Schweinfurt	279	09 6 51 124	8722	Gehrden	Harburg	93	03 3 35 146	2091
Garstedt	Harburg	732	03 3 35 145	2091	—, Stadt	Hannover	6 053	03 1 35 132	3011
—	Pinneberg	12 875	01 1 39 127	2	—, Stadt	Warburg	821	05 7 41 315	3491
Gartnisch	Halle (Westf.)	1 220	05 7 34 316	4802	Gehrenrode	Gandersheim	365	03 7 33 135	3371
Gartow, Flecken	Lüchow-Dannenberg	1 290	03 3 36 149	3136	Gehrweiler	Rockenhausen	391	07 5 41 129	6751
Gartrop-Bühl	Dinslaken	582	05 2 31 212	4224	Gehstorf	Kötzting	403	09 2 38 123	8493
Garze	Lüneburg	228	03 3 37 148	3141	Gehülz	Kronach	1 328	09 4 38 129	864
Garzweiler	Grevenbroich	2 646	05 1 34 117	4071*	Gehweiler (Kreis Merzig- Wadern)	Merzig-Wadern	311	10 0 32 814	6619
Gasseldorf	Ebermannstadt	349	09 4 34 126	8551	— (Kreis Sankt Wendel)	Sankt Wendel	648	10 0 37 514	6691
Gaste	Osnabrück	1 177	03 5 37 127	4501	Geibenstetten	Kelheim	141	09 2 37 124	8425*
Gastelfelden	Rothenburg ob der Tauber	381	09 5 43 136	8801	Geich b. Füssenich		658	05 4 32 954	5161
Gattendorf	Hof	793	09 4 37 122	8671	— -Obergeich	Düren	442	05 4 32 412	5161
Gattenhofen	Rothenburg ob der Tauber	307	09 5 43 137	8801	Geichlingen	Bitburg	338	07 2 32 405	5529
Gatterberg	Wasserburg a. Inn	233	09 1 54 128	8251	Geiersthal	Viechtach	1 854	09 2 48 117	8376
Gau-Algesheim, Stadt	Bingen	4 540	07 4 32 121	6535	Geifertshofen	Schwäbisch Hall	424	08 1 46 125	7161
Gauangeloch	Heidelberg	945	08 2 33 123	6901	Geigant	Waldmünchen	623	09 3 49 119	8491
					Geigelbach	Saulgau	429	08 4 42 146	7961

## Geilenkirchen, Stadt - Geroldstein//Dickschied-

Gemeinde	Landkreis	Wohnbevölkerung am 6.6.1961	Statistische Kennziffer	Post- leitzahl	Gemeinde	Landkreis	Wohnbevölkerung am 6.6.1961	Statistische Kennziffer	Post- leitzahl
Geilenkirchen, Stadt	Selbkantkreis Geilenkirchen-Heinsberg	8 963	05 4 37 111	513	Gemünden	Usingen	414	06 3 42 010	6391
Geilnau	Unterlahnkreis	424	07 3 33 138	5409	— a. Main, Stadt	Gemünden a. Main	4 193	09 6 37 116	878
Geilshausen	Gießen	700	06 1 38 021	6301	— an der Wohra, Stadt	Frankenberg	2 351	06 2 32 032	3573
Geilsheim	Dinkelsbühl	688	09 5 32 127	8821	— // Burg	Alsfeld	860	06 1 31 016	6311
Geinsheim	Groß-Gerau	1 801	06 1 39 011	6081	— // Nieder-	Alsfeld	840	06 1 31 056	6311
—	Neustadt an der Weinstraße	1 749	07 5 39 125	6721	Genderkingen	Donauwörth	962	09 7 33 135	8851
Geisecke	Iserlohn	1 007	05 9 35 512	5841	Gengenbach, Stadt	Offenburg	5 874	08 3 41 123	7614
Geiselbach	Alzenau i. UFr.	267	09 6 31 120	8752	Genheim	Kreuznach	337	07 1 36 203	6531
Geiselberg	Pirmasens	627	07 5 40 125	6751	Genkingen	Reutlingen	1 222	08 4 40 119	7411
Geiselbullach	Fürstenfeldbruck	1 386	09 1 40 126	8031	Gennach	Schwabmünchen	452	09 7 47 113	8931
Geiselhöring, Stadt	Mallersdorf	2 704	09 2 42 120	8442	Gennebreck	Ennepe-Ruhr-Kreis	2 376	05 9 34 411	4321
Geiselwind, Markt	Scheinfeld	521	09 5 44 127	8602	Gensingen	Bingen	1 443	07 4 32 122	6531
Geisenfeld, Stadt	Pfaffenhofen a. d. Ilm	2 823	09 1 48 129	8069	Gentsungen	Melsungen	2 527	06 2 40 021	3582
Geisenfeldwinden		385	09 1 48 130	8069	Gentingen	Bitburg	104	07 2 32 406	5529
Geisenhausen	Vilsbiburg	466	09 1 48 131	8069	Georgen im Schwarzwald, Stadt//Sankt	Villingen	10 954	08 3 46 136	7742
—, Markt		2 842	09 2 49 128	8315	Georgenberg	Vohenstrauß	302	09 3 48 121	8481
Geisenheim, Stadt	Rheingaukreis	7 672	06 3 39 006	6222	Georgenhausen	Dieburg	755	06 1 35 011	6101
Geisenried	Marktoberdorf	536	09 7 41 122	8951	Georgensgmünd	Schwabach	3 298	09 5 45 122	8544
Geisfeld	Bamberg	476	09 4 31 140	8602	Georgiowald // Sankt	Leer	113	07 1 33 453	6581
—	Trier	523	07 2 36 255	5509	Georgsdorf	Grafschaft Bentheim	804	03 5 33 127	4459
Geisig	Unterlahnkreis	296	07 3 33 139	5429	Georgseld	Aurich (Ostfriesland)	500	03 6 31 126	296
Geisingen	Münsingen	170	08 4 38 131	7941	Georgsmarienhütte	Osnabrück	6 636	03 5 37 129	4504
— am Neckar	Ludwigsburg	1 378	08 1 41 122	7141	Georg-Weierbach	Birkenfeld	426	07 4 34 613	5171
—, Stadt	Donaueschingen	1 878	08 3 32 126	7716	Gerabronn, Stadt	Crailsheim	2 104	08 1 34 124	7182
Geisling	Regensburg	528	09 3 43 139	8401	Gerach	Birkenfeld	125	07 1 33 405	6581
Geislingen	Aalen	406	08 1 31 129	7081	—	Ebern	129	09 6 36 130	8601
—	Balingen	3 054	08 4 31 126	7465	Geradstetten	Waiblingen	3 127	08 1 49 124	7064
— am Kocher	Schwäbisch Hall	422	08 1 46 126	7171	Geratskirchen	Eggenfelden	595	09 2 34 119	8261*
— an der Steige, Stadt	Göppingen	25 844	08 1 36 135	734	Gerau//Klein-	Groß-Gerau	1 844	06 1 39 019	6081
Geislitz	Gelnhausen	894	06 3 33 015	6461	—, Stadt//Groß-		12 201	06 1 39 015	608
Geislohe	Weigenburg i. Bay.	189	09 5 47 127	8831	Gerbach	Rockenhausen	633	07 5 41 130	6761
Geismar	Frankenberg	885	06 2 32 031	3559	Gerbersdorf	Gunzenhausen	118	09 5 37 126	8821
—	Fritzlar-Homberg	874	06 2 33 024	3581	Gerblingerde	Duderstadt	1 162	03 2 32 120	3429
—	Göttingen	8 552	03 2 34 134	34	Gerbrunn	Würzburg	1 722	09 6 52 117	8702
Geißelhardt	Schwäbisch Hall	781	08 1 46 127	7111	Gerchsheim	Tauberbischofsheim	984	08 2 39 133	6971
Geißlingen	Uffenheim	299	09 5 46 130	8701	Gerdau	Uelzen	466	03 3 39 163	3111
—	Waldshut	640	08 3 47 140	7891	Gerden	Melle	735	03 5 35 125	4521
Geiß-Nidda	Büdingen	813	06 1 33 037	6479	Gerderath	Erkelenz	3 354	05 4 33 311	5141
Geitelde	Wolfenbüttel	690	03 7 36 136	3301	Gereonsweiler	Jülich	950	05 4 34 613	5171
Gelbelsee	Eichstätt	300	09 3 33 134	8831	Geretshausen	Landsberg a. Lech	357	09 1 43 122	8911
Gelbingen	Schwäbisch Hall	794	08 1 46 128	7171	Geretsried	Wolfraatshausen	7 341	09 1 56 148	8192
Gelchshausen, Markt	Ochsenfurt	849	09 6 50 132	8701	Gereth	Ebern	165	09 6 36 131	8601
Geldern, Stadt	Geldern	10 209	05 2 33 111	417	Gergweis	Vilshofen	516	09 2 50 126	8351
Geldersheim	Schweinfurt	1 590	09 6 51 125	8721	Gerhardsbrunn	Kaiserslautern	207	07 5 34 125	6791
Gelenberg	Mayen	94	07 1 37 309	5489	Gerhardshofen	Neustadt a. d. Aisch	428	09 5 41 139	8531
Gelldorf	Schaumburg-Lippe	1 057	03 1 38 124	4961	Gerichtstetten	Buchen	732	08 2 32 128	6969
Gellenbeck	Osnabrück	1 421	03 5 37 128	4501	Gering	Mayen	263	07 1 37 554	5441
Gellersen	Hameln-Pyrmont	360	03 1 34 134	3251	Gerlachshausen	Kitzingen	322	09 6 43 122	8711
Gellershausen	Waldeck	460	06 2 42 033	3591	Gerlachshausen	Tauberbischofsheim	1 552	08 2 39 134	6971
Gelliehausen	Göttingen	464	03 2 34 135	3401	Gerlenhofen	Neu-Ulm	1 349	09 7 45 126	7911
Gellmersbach	Heilbronn	503	08 1 38 140	7101	Gerlfangen	Saarlouis	655	10 0 35 715	6639
Gelnhar	Büdingen	862	06 1 33 038	6471	Gerlingen	Soest	71	05 8 40 315	4761
Gelnhausen, Kreisstadt	Gelnhausen	7 756	06 3 33 016	646	—, Stadt	Leonberg	13 706	08 1 40 115	7016
Gelsdorf	Ahrweiler	769	07 1 31 554	5481	Germannsdorf	Wegscheid	1 328	09 2 51 115	8391
Gelsenkirchen, Stadt	Fürstenfeldbruck	382 689	05 6 13 000	465 <sup>1)</sup>	Germering	Fürstenfeldbruck	4 949	09 1 40 128	8034
Geltendorf		1 443	09 1 40 127	8081	Germerode	Eschwege	882	06 2 31 021	3441
Gelting	Ebersberg	374	09 1 37 119	8011	Germersberg	Lauf a. d. Pegnitz	309	09 5 40 119	3561
—	Flensburg	1 586	01 1 34 132	2341	Germershausen	Duderstadt	360	03 2 32 121	3429
—	Wolfraatshausen	968	09 1 56 128	8191	Germersheim, Stadt	Germersheim	7 482	07 5 33 117	6728
Geitolfing	Straubing	333	09 2 47 119	8441	Germerswang	Fürstenfeldbruck	388	09 1 40 129	8081
Geitof	Schleswig	220	01 1 43 145	2381	Germete	Warburg	726	05 7 41 514	3531
Gembeck	Waldeck	360	06 2 42 034	3549	Gern	Feuchtwangen	312	09 5 35 124	8821
Gemeinfeld	Hofheim i. UFr.	312	09 6 41 128	8729	— I	Eggenfelden	891	09 2 34 120	8331
Gemen, Kirchspiel	Borken	1 020	05 5 33 211	428	— II		252	09 2 34 121	8331
—, Stadt		3 004	05 5 33 212	428	— // Maria	Berchtesgaden	436	09 1 35 117	824
Gemmerich	Loreleykreis	505	07 3 32 129	5429	Gernach	Gerolzhofen	494	09 6 38 136	8721
Gemmingen	Sinsheim	2 017	08 2 38 128	7519	Gernsbach, Stadt	Rastatt	6 446	08 3 42 123	7562
Gemrigheim	Ludwigsburg	2 562	08 1 41 123	7121	Gernsdorf	Siegen	620	05 8 39 724	5901
Gempfung	Neuburg a. d. Donau	370	09 7 44 133	8859	Gernsheim, Stadt	Groß-Gerau	7 104	06 1 39 012	6084
Gemünd	Bitburg	100	07 2 32 508	5529	Gernstall	Mindelheim	166	09 7 43 127	8948
—, Stadt	Schleiden	3 789	05 4 36 111	5373	Geroda	Brückenau	568	09 6 35 115	8789
Gemünda i. OFr.	Staffelstein	490	09 4 46 124	8631	Geroldsee	Parsberg	—	09 3 42 129	8431
Gemünden	Oberwesterwaldkreis	995	07 3 31 144	5439	Geroldgrün	Naila	2 101	09 4 42 119	8671
—	Simmern	998	07 1 40 203	6541	Geroldshausen	Würzburg	704	09 6 52 118	8701
					— i. d. Hallertau	Pfaffenhofen a. d. Ilm	550	09 1 48 132	8069
					Geroldstein // Dickschied	Untertaunuskreis	346	06 3 41 012	6209

1) Gelsenkirchen - Buer 466.

Gemeinde	Landkreis	Wohnbevölkerung am 6.6.1961	Statistische Kennziffer	Post- leit- zahl	Gemeinde	Landkreis	Wohnbevölkerung am 6.6.1961	Statistische Kennziffer	Post- leit- zahl
Gerolting	Ingolstadt	1 183	09 1 42 123	8071	Giengen an der Brenz, Stadt	Heidenheim	10 825	08 1 37 126	7927
Geroltingen	Dinkelsbühl	622	09 5 32 128	8821	Gierend // Oberhonnefeld	Neuwied	408	07 1 38 660	5451
Gerolsbach	Schrobenhausen	247	09 1 51 121	8069	Gierschnach	Mayen	93	07 1 37 451	5401
Gerolsheim	Frankenthal (Pfalz)	784	07 5 32 124	6711	Giersdorf-Schanzendorf	Verden	293	03 4 36 142	2801
Gerolstein, Stadt	Daun	3 654	07 2 33 257	553	Giershagen	Brilon	1 258	05 8 33 515	3539
Gerolzahn	Buchen	132	08 2 32 129	6969	Giershausen	Altenkirchen (Westerwald)	118	07 1 32 555	5231
Gerolzhofen, Stadt	Gerolzhofen	5 489	09 6 38 137	8723	—	Unterlahnkreis	99	07 3 33 140	5431
Gersbach	Lörrach	735	08 3 38 134	7861	Giershofen	Neuwied	403	07 1 38 304	5419
—	Pirmasens	1 102	07 5 40 126	6781	Gierswalde	Northeim	420	03 2 38 139	3419
Gersdorf	Hersfeld	224	06 2 35 014	6431	Giesdorf	Prüm	108	07 2 34 406	5541
—	Nürnberg	434	09 5 42 122	8561	Giesel	Fulda	806	06 2 34 044	6401
—	Weigenburg i. Bay.	267	09 5 47 128	8831	Gieselwerder	Hofgeismar	1 320	06 2 36 014	3521
Gersfeld, Stadt	Fulda	2 133	06 2 34 041	6412	Giesen // Groß	Hildesheim-Marienburg	1 941	03 2 35 148	3201
Gershäsen	Oberwesterwaldkreis	289	07 3 31 145	5439	— // Klein		722	03 2 35 174	3201
Gershäsen	Hersfeld	199	06 2 35 015	6431	Giesenhain	Hünfeld	61	06 2 37 011	6419
Gersheim	Sankt Ingbert	1 036	10 0 36 117	6651	Giesenhäusen	Oberwesterwaldkreis	268	07 3 31 146	5231
Gersprenz	Erbach	190	06 1 36 028	6101	Giesensdorf	Herzogtum Lauenburg	79	01 1 35 143	2418
Gersten	Lingen	1 107	03 5 34 134	4451	Gißen, Universitätsstadt		66 291	06 1 12 000	63
Gerstetten	Heidenheim	4 655	08 1 37 125	7342	Gifhorn, Stadt	Gifhorn	17 677	03 3 34 156	317
Gersthofen, Markt	Augsburg	10 763	09 7 31 137	8906	Gifkendorf	Lüneburg	154	03 3 37 150	3119
Gersweiler	Saarbrücken	8 773	10 0 34 114	6606	Gifflitz	Waldeck	636	06 2 42 036	3591
— // Finkenbach-	Rockenhausen	569	07 5 41 127	6761	Giften	Hildesheim-Marienburg	643	03 2 35 141	3201
Gertenbach	Witzenhausen	805	06 2 43 015	3431	Gifting	Kronach	260	09 4 38 131	8644
Gerterode	Rotenburg	282	06 2 41 021	6431	Giggenhausen	Freising	3855	09 1 39 127	8051
Gerzen	Alfeld (Leine)	1 108	03 2 31 139	3221	Gilching	Starnberg	5 634	09 1 52 123	8031
—	Vilsbiburg	921	09 2 40 129	8311	Gildehaus	Grafschaft Bentheim	3 076	03 5 33 129	4444
Gesäß // Böß-	Büdingen	115	06 1 33 014	6471	Gilfershausen	Rotenburg	435	06 2 41 022	6441
— // Etzen-	Erbach	385	06 1 36 021	6121	Gilgenbach	Ahrweiler	167	07 1 31 204	5489
— // Falken-		559	06 1 36 022	6121	Gillenbeuren	Cochem	287	07 1 34 309	5591
— // Weiten-		661	06 1 36 094	6121	Gillenfeld	Daun	1 039	07 2 33 304	5569
Geschendorf	Segeberg	343	01 1 44 131	2361	Gillersheim	Northeim	1 315	03 2 38 140	3411
Gescher	Coesfeld	5 669	05 5 34 513	4423	Gilmerdingen	Soltau	246	03 3 38 125	3041
Geschwand	Pegnitz	256	09 4 43 123	8571	Gilsa	Fritzlar-Homberg	403	06 2 33 025	3581
Geschwend	Lörrach	338	08 3 38 135	7869	Gilsbach	Siegen	568	05 8 39 213	5909
Gesees	Bayreuth	577	09 4 32 137	8581	Gilserberg	Ziegenhain	734	06 2 45 015	3579
Geseke, Stadt	Lippstadt	11 358	05 8 36 111	4787	Gilten	Fallingb. ostel	493	03 3 33 137	3031
Geslau	Rothenburg ob der Tauber	336	09 4 43 139	8801	Gilzem	Trier	356	07 2 36 553	5501
Gesmold	Melle	1 193	03 5 35 126	4521	Gilzum	Wolfenbüttel	292	03 7 36 137	3301
Gessel	Grafschaft Hoya	1 179	03 1 32 140	2819	Gimbom	Oberbergischer Kreis	7 403	05 3 35 117	5251*
Gessertshausen	Augsburg	1 143	09 7 31 138	8901	Gimbsheim	Worms	3 329	07 4 34 120	6521
Gestorf	Springe	1 466	03 1 39 127	3001	Gimble	Münster	573	05 5 36 112	4401
Gestratz	Lindau (Bodensee)	1 056	09 8 31 115	8999	Gimbweiler	Birkenfeld	518	07 1 33 261	6589
Gestungshausen	Coburg	801	09 4 33 141	8621	Gimmeldingen	Neustadt an der Weinstraße	2 067	07 5 39 126	6731
Getelo	Grafschaft Bentheim	602	03 5 33 128	4459	Gimmersdorf	Bonn	365	05 3 32 712	5321
Gethsemane	Hersfeld	261	06 2 35 016	6431	Gimmigen	Ahrweiler	364	07 1 31 352	5481
Getmold	Lübbecke	598	05 7 38 714	4991	Gimpertshausen	Riedenburg	262	09 3 44 121	8431
Gettenau	Büdingen	799	06 1 33 039	6361	Gimsbach	Kaiserslautern	208	07 5 34 126	6799*
Gettenbach	Gelnhausen	239	06 3 33 017	6461	Gimte	Münden	960	03 2 37 122	3511
Gettorf	Eckernförde	3 765	01 1 31 130	2303	Gindorf	Bitburg	439	07 2 32 304	5521
Geuser	Kronach	102	09 4 38 130	8651	Gingen an der Fils	Göppingen	3 694	08 1 36 136	7344
Geusfeld	Gerolzhofen	483	09 6 38 138	8729	Ginnick	Düren	363	05 4 32 955	5161
Geutenreuth	Lichtenfels	468	09 4 40 121	8621	Ginolds	Bad Neustadt a.d. Saale	304	09 6 34 118	8741
Gevelinghausen	Meschede	426	05 8 37 212	5781	Ginseldorf	Marburg	322	06 2 39 035	3551
Gevelsberg, Stadt	Ennepe-Ruhr-Kreis	31 748	05 9 34 112	582	Ginsheim-Gustavsburg	Groß-Gerau	12 135	06 1 39 013	6091
Gevelsdorf	Jülich	542	05 4 34 811	5171	Ginsweiler	Kusel	378	05 5 36 146	6759
Gevenich	Cochem	487	07 1 34 308	5591	Gintoft	Flensburg	260	01 1 34 133	2391
—	Jülich	748	05 4 34 614	5171	Gipperath	Wittlich	217	07 2 37 404	5561
Gevensleben	Helmstedt	716	03 7 35 127	3339	Girbelsrath	Düren	486	05 4 32 713	5161
Geversdorf	Land Hadeln	1 225	03 4 32 124	2171*	Girkenroth	Oberwesterwaldkreis	432	07 3 31 147	5439
Gewissenruh	Hofgeismar	147	06 2 36 013	3521	Girkhausen	Wittgenstein	922	05 8 42 223	5921
Gey	Düren	874	05 4 32 913	5161	Girod	Unterwesterwaldkreis	533	07 3 34 131	5431
Geyen	Köln	783	05 3 34 211	5021	Gisingen	Saarlouis	591	10 0 35 913	6631
Geyern	Weigenburg i. Bay.	134	09 5 47 129	8831	Gisselberg	Marburg	374	06 2 39 036	3551
Gichenbach	Fulda	280	06 2 34 043	6411	Gissigheim	Tauberbischofsheim	845	08 2 39 135	6971
Giebelstadt, Markt	Ochsenfurt	1 804	06 6 50 133	8701	Gistenbeck	Lüchow-Dannenberg	325	03 3 36 152	3131
Giebing	Dachau	138	09 1 36 126	8061	Gittelde, Flecken	Gandersheim	2 132	03 7 33 136	3371*
Gieboldehausen	Duderstadt	2 927	03 2 32 122	3416	Gittensdorf	Bogen	259	09 2 31 123	8441*
Giebringhausen	Waldeck	182	06 2 42 035	3541	Gittersdorf	Hersfeld	382	06 2 35 017	6431
Giekau	Plön	1 061	01 1 41 134	2321*	Glaam	Hünfeld	112	06 2 37 012	6419
Gielau	Lüchow-Dannenberg	60	03 3 36 151	3135	Gladbach	Düren	814	05 4 32 956	5161
Gielde	Goslar	1 055	03 7 34 117	3341	—	Neuwied	2 279	07 1 38 352	5451
Gieleroth	Altenkirchen (Westerwald)	521	07 1 32 208	5231	—	Wittlich	386	07 2 37 306	5561
Gielert	Bernkastel	162	07 2 31 557	5509	—, Stadt // Bergisch	Rheinisch-Bergischer Kreis	41 902	05 3 36 112	507
Gielsdorf	Bonn	846	05 3 32 314	5301					
Gienau	Lüneburg	258	03 3 37 149	3149					

Gladbeck, Stadt - Gassenreuth

Gemeinde	Landkreis	Wohnbevölkerung am 6.6.1961	Statistische Kennziffer	Postleitzahl	Gemeinde	Landkreis	Wohnbevölkerung am 6.6.1961	Statistische Kennziffer	Postleitzahl
Gladbeck, Stadt		84 196	05 6 14 000	439	Gnodstadt	Ochsenfurt	686	09 6 50 134	8711
Gladebeck	Göttingen	797	03 2 34 136	3401	Gnötzheim	Uffenheim	323	09 5 46 131	8701
Gladebrügge // Klein	Segeberg	346	01 1 44 149	236	Gnotzheim, Markt	Gunzenhausen	543	09 5 37 127	8821
Gladenbach, Stadt	Biedenkopf	3 176	06 3 31 024	3568	Gnutz	Rendsburg	977	01 1 42 153	2351
Gläserzell	Fulda	198	06 2 34 045	6401	Goar, Stadt // Sankt	Sankt Goar	2 118	07 1 39 114	5407
Glandorf	Osnabrück	2 097	03 5 37 130	4501	Goarshausen, Stadt // Sankt	Loreleykreis	2 016	07 3 32 166	5422
Glane - Visbeck		1 361	03 5 37 131	4501	Goch, Stadt	Kleve	15 195	05 1 36 111	418
Glan - Münchweiler	Kusel	1 210	07 5 36 147	6791	Gochsen	Heilbronn	945	08 1 38 141	7101
Glasau	Segeberg	894	01 1 44 132	2421	Gochsheim	Schweinfurt	3 900	09 6 51 126	8726
Glashofen	Buchen	302	08 2 32 130	6969	—, Stadt	Bruchsal	1 490	08 2 31 115	7521
Glashütte	Sigmaringen	93	08 4 43 128	7481	Gockenholz	Celle	308	03 3 32 140	3101
—	Stormarn	3 055	01 1 46 127	2	Goddellau	Groß-Gerau	4 451	06 1 39 014	6086
— (Baden)		359	08 3 44 122	7488	Goddelsheim	Waldeck	1 174	06 2 42 037	3541
Glashütten	Bayreuth	737	09 4 32 138	8581	Goddert	Unterwesterwaldkreis	208	07 3 34 132	5419
—	Büdingen	473	06 1 33 040	6471	Godelhausen	Kusel	353	07 5 36 148	6799
—	Main-Taunus-Kreis	525	06 3 36 014	6241	Godelheim	Höxter	1 181	05 7 36 516	3471
Glasofen	Marktheidenfeld	359	09 6 46 123	8771	Godendorf	Trier	295	07 2 36 554	5501
Glatt	Hechingen	517	08 4 36 126	7241	Göddingstedt	Bremervörde	173	03 4 31 148	2149
Glartbach	Aschaffenburg	2 488	09 6 32 113	8752	Godesberg, Bad, Stadt	Bonn	65 119	05 3 32 112	532
—	Bergstraße	158	06 1 32 024	6141	Godramstein	Landau in der Pfalz	2 050	07 5 37 128	6741
Glatten	Freudenstadt	1 385	08 4 35 129	7291	Godshorn	Hannover	2 968	03 1 35 133	3001
Glaubendorf	Nabburg	181	09 3 37 120	8475*	Göbelnrod	Gießen	504	06 1 38 022	6301
Glauberg	Büdingen	1 114	06 1 33 041	6471	Göbrichen	Pforzheim	1 197	08 2 37 121	7531
Gledeberg	Lüchow-Dannenberg	116	03 3 36 153	3135	Göcklingen	Landau in der Pfalz	949	07 5 37 129	6741
Gleen // Ober-	Alsfeld	633	06 1 31 060	6321	Göddenstedt	Uelzen	189	03 3 39 164	3111
Glees	Maysfeld	632	07 1 37 254	5471	Göddingen	Lüneburg	356	03 3 37 152	3149
Gleesen	Lingen	601	03 5 34 135	4451*	Gödenroth	Simmern	428	07 1 40 258	5449
Glehn	Grevenbroich	3 562	05 1 34 511	4042	Gödens	Wittmund	1 590	03 6 34 133	2941
—	Schleiden	426	05 4 36 615	5351	Gödenstorf	Harburg	403	03 3 35 148	3141
Gleiberg // Krottdorf-	Wetzlar	3 806	06 3 43 052	6301	Gödestorf	Grafschaft Hoya	492	03 1 32 141	2819
Gleichen	Fritzlar-Homberg	335	06 2 33 026	3501	Gödringen	Hildesheim-Marienburg	412	03 2 35 143	3201
Gleidingen	Hildesheim-Marienburg	3 079	03 2 35 142	3011	Göffingen	Saulgau	238	08 4 42 147	7941
— // Groß	Braunschweig	600	03 7 32 137	3301	Göggelsbuch	Hilpoltstein	264	09 5 39 127	8501
— // Klein		224	03 7 32 146	3301	Gögging // Bad	Kelheim	766	09 2 37 117	8421
Gleimenhain	Alsfeld	200	06 1 31 029	6321	Göggingen	Schwäbisch Gmünd	1 002	08 1 45 118	7071
Gleiritsch	Oberwiechtach	609	09 3 41 115	8481*	—	Stockach	746	08 3 44 123	7791
Gleisenu	Hagfurt	368	09 6 40 125	8729	—, Markt	Augsburg	14 589	07 7 31 139	8902
Gleishorbach // Gleiszellen-	Bergzabern	718	07 5 31 126	6749	Göglbach	Burglengenfeld	165	09 3 33 122	8461
Gleismuthausen	Staffelstein	140	09 4 46 125	8631	Gögglingen	Ulm	747	08 1 47 141	7901
Gleißenberg	Scheinfeld	185	09 5 44 128	8602	Göhl	Oldenburg (Holstein)	1 062	01 1 38 120	2441
—	Waldmünchen	666	09 3 49 120	8491	Göhr	Lüchow-Dannenberg	71	03 3 36 155	3133
Gleisweiler	Landau in der Pfalz	620	07 5 37 127	6741	Göhrde		200	03 3 36 156	3149*
Gleiszellen-Gleishorbach	Bergzabern	718	07 5 31 126	6749	Göhren	Weigenburg i. Bay.	263	09 3 37 130	8831
Glems	Reutlingen	730	08 4 40 120	7419	Göldenitz	Herzogtum Lauenburg	204	01 1 35 242	2419
Glentorf	Hejlmstedt	536	03 7 35 128	3301	Gölenkamp	Grafschaft Bentheim	383	03 5 33 130	4459
Glesch	Bergheim (Erfst)	1 694	05 3 31 312	5151	Göllheim	Kirchheimbolanden	1 938	07 5 35 122	6719
Gleschendorf	Eutin	3 848	01 1 33 115	2409	Göllingen	Dillingen a.d. Donau	137	09 7 32 137	8861
Glesse	Holzminde	80	03 2 36 136	3251	Göllsdorf	Rottweil	1 452	08 4 41 127	7211
Gleusdorf	Ebern	319	09 6 36 132	8601	Gölshausen	Karlsruhe	1 018	08 2 34 129	7519
Gleußen	Staffelstein	335	09 4 46 126	8621	Gönnebek	Segeberg	356	01 1 44 133	2351
Glienitz	Lüchow-Dannenberg	167	03 3 36 154	3149	Gönnem	Biedenkopf	1 264	06 3 31 025	6341
Glimbach	Jülich	796	05 4 34 615	5171	Gönnersdorf	Ahrweiler	397	07 1 31 403	5481
Glinde	Bremervörde	164	03 4 31 145	2141	—	Daun	403	07 2 33 406	5531
—	Stormarn	6 738	01 1 46 128	2056	—	Neuwied	924	07 1 38 554	5451
Glinstedt	Bremervörde	756	03 4 31 146	2141	Gönnheim	Neustadt an der Weinstraße	1 043	07 5 39 127	6701
Glissen	Nienburg (Weser)	301	03 1 37 138	3071	Gönningen	Reutlingen	2 531	08 4 40 121	7416
Glött	Dillingen a.d. Donau	921	09 7 32 136	8871	Göns // Kirch-	Friedberg	1 285	06 1 37 025	6309
Glöttweg	Günzburg	259	09 7 36 127	8871	— // Lang-	Gießen	3 148	06 1 38 038	6306
Glonn	Dachau	410	09 1 36 127	8061	— // Pohl-	Friedberg	1 229	06 1 37 055	6309
—, Markt	Ebersberg	2 835	09 1 37 120	8019	Göppingen, Stadt	Göppingen	48 937	08 1 36 137	732
Glosberg	Kronach	350	09 4 38 132	8641	Görgeshausen	Unterwesterwaldkreis	514	07 3 34 133	6251
Glücksburg (Ostsee), Stadt	Flensburg	5 759	01 1 34 134	2392	Görsried	Marktoberdorf	895	07 7 41 123	8951*
Glücksstadt, Stadt	Steinburg	12 331	01 1 45 135	2208	Görschritz	Bayreuth	394	09 4 32 139	8581
Glüsing	Norderdithmarschen	124	01 1 37 122	2241	Görsroth	Untertaunuskreis	503	06 3 41 019	6271
Glüsing	Gifhorn	238	03 3 34 157	3121	Görwihl	Säckingen	963	08 3 43 116	7881
—	Harburg	595	03 3 35 147	2101	Görzhain	Ziegenhain	363	06 2 45 016	3579
—	Lüneburg	77	03 3 37 151	3141	Göschweiler	Hochschwarzwald	443	08 3 40 129	7829
Gmain // Bayerisch	Berchtesgaden	2 277	09 1 35 114	8232	Gösen	Neustadt a.d. Waldnaab	238	09 3 40 126	8485
Gmünd	Eschenbach i.d. OPf.	524	09 3 35 117	8481	Gösenroth	Bernkastel	272	07 2 31 502	6541
—	Regensburg	175	09 3 43 140	8401	Gösme	Stadtsteinach	211	09 4 45 113	8661
—, Stadt // Schwäbisch	Schwäbisch Gmünd	41 050	08 1 45 136	707	Gösseldorf	Ebermannstadt	337	09 4 34 127	8551
Gmund a. Tegernsee	Miesbach	2 845	09 1 45 116	8184*	Gösselsdorf	Nabburg	278	09 3 37 121	8471
Gnadental	Schwäbisch Hall	428	08 1 46 129	7171*	Gössenheim	Gemünden a. Main	829	09 6 37 117	8761
Gnarrenburg	Bremervörde	2 128	03 4 31 147	2142	Gössenreuth	Kulmbach	261	09 4 39 120	8581
Gniebel	Tübingen	694	08 4 45 122	7401					

Gemeinde	Landkreis	Wohnbevölkerung am 6.6.1961	Statistische Kennziffer	Post- leit- zahl	Gemeinde	Landkreis	Wohnbevölkerung am 6.6.1961	Statistische Kennziffer	Post- leit- zahl
Gössersdorf	Stadtsteinach	184	09 4 45 114	8651	Gorleben	Lüchow-Dannenberg	430	03 3 36 160	3131
Göglingen	Rottweil	195	08 4 41 128	7461	Gornhausen	Bernkastel	239	07 2 31 405	5551
Gögweinstein, Markt	Pegnitz	1 136	09 4 43 124	8551	Gorspen-Vahlsen	Minden	696	05 7 39 716	4951
Göstrup	Lemgo	301	05 7 37 137	3264	Gorxheim	Bergstraße	761	06 1 32 025	6941
Götheby-Holm	Eckernförde	419	01 1 31 131	2334	Gosbach	Göppingen	1 311	08 1 36 136	7341
Göttelborn	Saarbrücken	2 211	10 0 34 612	6689	Gosberg	Forchheim	571	09 4 35 125	8551
Götteldorf	Ansbach	147	09 5 31 134	8802	Gosenbach	Siegen	2 386	05 8 39 312	5901
Göttelfingen	Freudenstadt	583	08 4 35 130	7291	Gosheim	Donauwörth	559	09 7 33 136	8851
—	Horb	403	08 4 37 128	7241	—	Turtlingen	2 219	08 4 46 123	7209
Göttelhof	Neustadt a.d. Aisch	122	09 5 41 140	8531	Goslar, Stadt	—	41 431	03 7 12 000	338
Götttersdorf	Vilshofen	589	09 2 50 127	8351	Gospoldshofen	Wangen	623	08 4 47 126	7971*
Göttien	Lüchow-Dannenberg	115	03 3 36 157	3131	Gosseltshausen	Pfaffenhofen a.d. Ilm	321	09 1 48 133	8069
Göttin	Herzogtum Lauenburg	38	01 1 35 144	2059	Gossenberg	Coburg	147	09 4 33 142	8631
Götting	Bad Aibling	1 051	09 1 33 119	8206	Gossersdorf	Bogen	620	09 2 31 124	8441
Göttingen	Marburg	183	06 2 39 037	3551	Gossersweiler	Bergzabern	711	07 5 31 127	6749
—	Ulm	594	08 1 47 142	7901	Golfelden	Marburg	1 090	06 2 39 038	3551
—, Stadt	—	80 373	03 2 11 000	34	Gogmannsdorf	Hofheim i. UFr.	741	09 6 41 129	8729
Göttlishofen	Wangen	488	08 4 47 125	7971*	— a. Main	Ochsenfurt	1 059	09 6 50 135	8701
Göttschied	Birkenfeld	411	07 1 33 406	6581	Gogmannsrode	Hersfeld	164	06 2 35 018	6431
Götzberg	Segeberg	226	01 1 44 134	2359	Goting	Südthüringen	138	01 1 48 128	2271
Götzdorf	Landshut	276	09 2 40 127	831*	Gottenau	Memmingen	211	09 7 42 131	8947
Götzen	Büdingen	279	06 1 33 042	6479	Gottenheim	Freiburg	1 652	08 3 34 131	7801
Götzendorf	Ebermannstadt	107	09 4 34 128	8551	Gottersdorf	Buchen	195	08 2 32 132	6969
—	Sulzbach-Rosenberg	132	09 3 46 122	8451	Gotteshofen	Pfaffenhofen a.d. Ilm	259	09 1 48 134	8077
Götzenhain	Offenbach	2 250	06 1 41 007	6071	Gotteszell	Viechtach	980	09 2 48 118	8371
Götzeroth	Bernkastel	109	07 2 31 203	5551	Gottfrieding	Dingolfing	1 326	09 2 33 116	8312
Görzingen	Buchen	843	08 2 32 133	6961	Gottfriedsreuth	Hof	120	09 4 37 123	8671*
Göze	Hannover	344	03 1 35 134	3001	Gotthards	Hünfeld	274	06 2 37 013	6419
Goggenbach	Schwäbisch Hall	182	08 1 46 130	7171	Gottmadingen	Konstanz	5 423	08 3 36 134	7702
Gohfeld	Herford	14 390	05 7 35 611	4972	Gottmannshofen	Wertingen	687	09 7 49 128	8857
Gohlau	Lüchow-Dannenberg	120	03 3 36 158	3131	Gottrupel	Flensburg	178	01 1 34 135	2391
Gohr	Grevenbroich	1 258	05 1 34 911	4041	Gottsbüren	Hofgeismar	1 121	06 2 36 015	3521
Gokels	Rendsburg	470	01 1 42 154	2211	Gottsdorf	Wegscheid	730	09 2 51 117	6391
Golbach	Schleiden	544	05 4 36 711	5371	Gottsfeld	Pegnitz	565	09 4 43 125	8581
Goldbach	Aschaffenburg	6 575	09 6 32 114	8752	Gottsmannsgrün	Hof	296	09 4 37 124	8671
—	Crailsheim	503	08 1 34 125	7181	Gottstreu	Hofgeismar	383	06 2 36 016	3521
—	Günzburg	293	09 7 36 128	8871	Götzendorf	Kötzing	524	09 2 38 124	8491
Goldbeck	Grafschaft Schaumburg	570	03 1 33 132	4921	Gotzing	Miesbach	357	09 1 45 117	8151
—	Stade	222	03 4 35 144	2151	Govelin	Lüchow-Dannenberg	22	03 3 36 161	3139
Goldburghausen	Aalen	342	08 1 31 130	7081	Graach an der Mosel	Bernkastel	1 298	07 2 31 205	5551
Goldbek	Husum	319	01 1 36 126	2251	Grab	Backnang	622	08 1 32 127	7157*
Goldelund	—	347	01 1 36 127	2251	Grabau	Herzogtum Lauenburg	260	01 1 35 145	2057
Goldenstedt	Vechta	4 915	03 8 35 114	2849	—	Lüchow-Dannenberg	39	03 3 36 162	3138
Goldhausen	Unterwesterwaldkreis	431	07 3 34 134	5431	—	Stormarn	622	01 1 46 129	2061
—	Waldeck	222	06 2 42 038	3541	—	Uelzen	192	03 3 39 166	3111
Goldkronach, Stadt	—	1 227	09 4 32 140	8581	Graben	Karlsruhe	3 553	08 4 30 130	7523
Goldmühl	Bayreuth	266	09 4 32 141	8581	—	Schwabmünchen	1 327	09 7 47 114	8931
Goldscheuer	Kehl	2 471	08 3 35 118	7601	—	Weigenburg i. Bay.	156	09 5 47 131	8831
Golkraht	Erkelenz	1 687	05 4 33 312	5141	Grabenstätt	Traunstein	1 313	09 1 53 120	8211
Gollachostheim	Offenheim	299	09 5 46 132	8701	Grabenstetten	Reutlingen	1 113	08 4 40 123	7419
Gollau	Lüchow-Dannenberg	207	03 3 36 159	3131	Grabow	Lüchow-Dannenberg	317	03 3 36 163	3131
Gollenberg	Birkenfeld	116	07 1 33 262	6589	Gräfelting	München	11 808	09 1 47 116	8032
Gollern	Uelzen	149	03 3 39 165	3119	Gräfenberg, Stadt	Forchheim	2 106	09 4 35 126	8554
Gollhofen	Offenheim	670	09 5 46 133	8701	Gräfenbuch	Ansbach	151	09 5 31 135	8802
Gollmuthausen	Königshofen i. Grabfeld	320	09 6 44 118	8741	Gräfendhron	Bernkastel	136	07 2 31 452	5509
Gollnerberg	Wegscheid	248	09 2 51 116	8391	Gräfendorf	Gemünden a. Main	852	09 6 37 118	8781
Golmbach	Holzminde	1 021	03 2 36 137	3451	Gräfenhäusling	Bamberg	218	09 4 31 141	8601
Goltoft	Schleswig	177	01 1 43 146	2381	Gräfenhausen	Bergzabern	563	07 5 31 128	6741
Golzheim	Düren	996	05 4 32 714	5159	—	Calw	1 700	08 4 33 147	7541
Gomadingen	Münsingen	924	08 4 38 132	7421	—	Darmstadt	2 893	06 1 34 012	6101
Gomarigen	Reutlingen	4 391	08 4 40 122	7413	Gräfenneuses	Scheinfeld	108	09 5 44 129	8602
Gombeth	Fritzlar-Homburg	955	06 2 33 027	3581	Gräfenrode // Burg	Friedberg	768	06 1 37 008	6361
Gommersdorf	Buchen	547	08 2 32 131	7109	Gräfensteinberg	Gunzenhausen	631	09 5 37 128	8821
Gommersheim	Landau in der Pfalz	1 261	07 5 37 130	6721	Gräfinhagen // Lämers-	—	—	—	—
Gonbach	Rockenhausen	255	07 5 41 131	6751	hagen-	Bielefeld	1 121	05 7 31 416	4811
Gondelsheim	Bruchsal	1 704	08 2 31 116	7519	Gräpel	Stade	597	03 4 35 145	2161
—	—	166	07 2 34 407	5541	Gräveneck	Oberlahnkreis	882	06 3 37 022	6291
Gondenbrett	Prüm	202	07 2 34 351	5541	Grävenwiesbach	Uisingen	1 250	06 3 42 011	6391
Gondorf	Bitburg	241	07 2 32 305	5521	Grafel	Bremervörde	167	03 4 31 149	2141
—	Mayen	557	07 1 37 452	5401	Grafeld	Bersenbrück	732	03 5 32 142	4571
Gondroth	Gelnhausen	1 192	06 3 33 018	6461	Grafelde	Alfeld (Leine)	275	09 4 31 140	3221
Gonnesweiler	Sankt Wendel	994	10 0 37 318	6691	Grafenau, Stadt	Grafenau	2 463	09 2 35 115	8352
Gontershausen	Alsfeld	204	06 1 31 030	3571	Grafenberg	Hilpoltstein	182	09 5 39 128	8541
Gonterskirchen	Gießen	623	06 1 38 023	6479	—	Nürtingen	1 284	08 1 43 120	7441
Gonzersath	Bernkastel	781	07 2 31 204	5551	Grafendorf	Mainburg	593	09 2 41 119	8301



Grafengehaig, Markt - Grimbelsheim

Gemeinde	Landkreis	Wohnbevölkerung am 6.6.1961	Statistische Kennziffer	Post- leitz- zahl	Gemeinde	Landkreis	Wohnbevölkerung am 6.6.1961	Statistische Kennziffer	Post- leitz- zahl
Grafengehaig, Markt	Stadtsteinach	576	09 4 45 115	8651	Greifenberg	Landsberg a. Lech	657	09 1 43 123	8919
Grafenhausen	Lahr	1 560	08 3 37 118	7631	Greifenstein	Wetzlar	725	06 3 43 034	6331
—	Hochschwarzwald	1 338	08 3 40 130	7821	Greifenthal	—	211	06 3 43 035	6331
Grafenkirchen	Cham	479	09 3 34 118	8491	Greiling	Bad Tölz	581	09 1 34 116	8175
Grafenreuth	Neustadt a.d. Waldnaab	128	09 3 40 127	8485	Greilsberg	Mallersdorf	217	09 2 42 123	8301
—	Wunsiedel	447	09 4 47 121	8591	Greimelscheid	Prüm	126	07 2 34 555	5521
Grafenrheinfeld	Schweinfurt	2 272	09 6 51 127	8722	Greimeltshofen	Illertissen	254	09 7 37 125	8941
Grafentraubach	Mallersdorf	707	09 2 42 121	8301	Greimerath	Saarburg	953	07 2 35 352	5501
Grafenwiesen	Kötzting	1 104	09 2 38 125	8491	—	Wittlich	165	07 2 37 405	5561
Grafenwinn	Regensburg	248	09 3 43 141	8413	Greimersburg	Cochem	492	07 1 34 210	5591
Grafenwöhr, Stadt	Eschenbach i.d. OPf.	5 224	09 3 35 118	8484	Greinharting	Rosenheim	416	09 1 49 123	8211
Grafertshofen	Neu-Ulm	673	09 7 45 127	7912	Grein	Bergstraße	143	06 1 32 027	6901
Grafhorst	Helmstedt	956	03 7 35 129	3181	Greiselbach	Dinkelsbühl	132	09 5 32 129	8801
Grafing b. München, Stadt	Ebersberg	5 781	09 1 37 125	8018	Greising	Deggendorf	427	09 3 33 138	8351
Grafiling	Deggendorf	956	09 2 32 122	8371	Greißing	Mallersdorf	277	09 2 42 124	8442
—	Straubing	195	09 2 47 120	8351	Gremersdorf	Oldenburg (Holstein)	1 708	01 1 38 121	2441
Grafenschaft	Meschede	2 188	05 8 37 612	5949	Gremershausen	Freising	271	09 1 39 128	8051
Grainau	Garmisch-Partenkirchen	2 821	09 1 41 116	8104	Gremthausen	Dillingen a.d. Donau	644	09 7 32 138	8881*
Grainbach	Rosenheim	425	09 1 49 122	8201	Gremmelsbach	Villingen	622	08 3 46 118	774
Grainet	Wolfstein	523	09 2 52 120	8391	Gremmerup	Flensburg	207	01 1 34 136	2395
Graisbach	Donauwörth	482	09 7 33 137	8851	Gremsdorf	Höchstädt a.d. Aisch	932	09 4 36 124	8551
Grambek	Herzogtum Lauenburg	219	01 1 35 146	2411	Gresheim	Gandersheim	339	03 3 33 138	3371
Grambergen	Osnabrück	292	03 5 37 132	4501	Grenderich	Zell (Mosel)	444	07 1 41 355	5581
Grampersdorf	Beilngries	113	09 3 32 124	8431	Grenzach	Lörrach	5 032	08 3 38 136	7887
Gramschatz	Karlstadt	490	09 6 42 126	8722	Grenzhausen, Stadt/Höhr	Unterwesterwaldkreis	8 402	07 3 34 143	541
Grande	Stornarn	399	01 1 46 130	2071	Gresaubach	Saarlouis	1 729	10 0 35 612	6611
Grandenborn	Eschwege	481	06 2 31 022	3441	Gresgen	Lörrach	378	08 3 38 137	7861
Granheim	Ehingen	332	08 4 34 131	7931	Gressenich	Aachen	8 158	05 4 31 121	5184*
Gransdorf	Wittlich	383	07 2 37 452	5561	Gressenwöhr	Amberg	926	09 3 31 127	8453
Granstedt	Bremervörde	178	03 4 31 150	2143	Greßhausen	Haßfurt	163	09 6 40 126	8721
—	Lüchow-Dannenberg	49	03 3 36 164	3131	Greßthal	Hammelburg	575	09 6 39 120	8722
Granterath	Erkelenz	1 993	05 4 33 213	5141	Greste	Lemgo	1 601	05 7 37 139	4911
Grantschen	Heilbronn	504	08 1 38 142	7101	Gretenberg	Burgdorf	235	03 3 31 133	3161
Grappertshofen	Scheinfeld	139	05 5 44 130	8533	Gretesch	Osnabrück	1 580	03 5 37 133	4501
Grasberg	Osserholz	459	03 4 33 120	2801	Grethem	Fallingb. Ostel	463	03 3 33 138	3031
Grasbeuren	Überlingen	158	08 3 45 128	7779	Grettstadt	Schweinfurt	1 536	09 6 51 128	8722
Grasbrunn	München	1 701	09 1 47 117	8011	Greußenheim	Würzburg	987	09 6 52 119	8702
Grasdorf	Grafenschaft Bentheim	1 009	05 5 33 131	4459	Greuth	Gerolzhofen	224	09 6 38 139	8711
—	Hannover	2 613	03 1 35 135	3011	—	Höchstädt a.d. Aisch	232	09 4 36 125	8602
—	Hildesheim-Marienburg	533	03 2 35 144	3201	Greven, Stadt	Münster	22 976	05 5 36 111	4402
—	Verden	191	03 4 36 143	3091	Grevenbroich, Stadt	Grevenbroich	21 955	05 1 34 111	4048
Gras-Ellenbach	Bergstraße	544	06 1 32 026	6949	Grevenbrück	Olpe	4 983	05 8 38 312	5596*
Grasheim	Neuburg a.d. Donau	470	09 7 44 134	8859	Grevenhagen	Detmold	241	05 7 33 141	3491
Grasleben	Helmstedt	2 781	03 7 35 130	3332	Grevenkop	Steinburg	314	01 1 45 136	2209
Grasmannsdorf	Bamberg	176	09 4 31 142	8602	Grevenkrug	Rendsburg	250	01 1 42 156	2301
Graß	Regensburg	259	09 3 43 142	84	Grevenstein	Arnsberg	726	05 8 32 314	5779
Grassau	Traunstein	2 845	09 1 53 121	8211	Greverath	Wittlich	184	07 2 37 307	5561
Grassel	Gifhorn	531	03 3 34 158	3171	Grewenich	Trier	90	07 2 36 506	5501
Grassersdorf	Waldmünchen	84	09 3 49 121	8463	Gribohm	Rendsburg	462	01 1 42 157	2211
Graglfing	Mallersdorf	174	09 2 42 122	8301	Griebelschied	Birkenfeld	217	07 1 33 407	6571
—	Regensburg	260	09 3 43 143	8401	Griedel	Friedberg	1 366	06 1 37 017	6309
Graste	Alfeld (Leine)	364	03 2 31 141	3221	Griedelbach	Wetzlar	506	06 3 43 036	6331
Gratrup-Hölsen	Lemgo	997	05 7 37 138	4912	Gries	Kusel	926	07 5 36 149	6791
Grattersdorf	Deggendorf	222	09 2 32 123	8351	Griesau	Regensburg	164	09 3 43 144	8401
Grattstadt	Coburg	304	09 4 33 143	8631	Griesbach	Dingolfing	733	09 2 33 117	8381
Graue	Grafenschaft Hoya	445	03 1 32 142	3091	—	Tirschenreuth	678	09 3 47 118	8591
Grael	Rendsburg	207	01 1 42 155	2351	—, Bad	Offenburg	973	08 3 41 124	7601*
Grauelsbaum	Kehl	352	08 3 35 119	7581	— i. Rottal, Stadt	Griesbach i. Rottal	2 347	09 2 36 116	8399
Grauen	Soltau	362	03 3 38 126	3041	Griesbeckerzell	Aichach	900	09 1 31 126	8891
Grave	Holzminden	396	03 2 36 138	3451	Griesenbach	Neuwied	538	07 1 38 203	5461*
Gravenhorst	Gifhorn	155	03 3 34 159	3171	Griesheim	Darmstadt	13 701	06 1 34 013	6103
Grebenua	Melsungen	184	06 2 40 022	3501	—	Offenburg	986	08 3 41 125	7601
—, Stadt	Alsfeld	926	06 1 31 031	6321	Griesingen	Ehingen	639	08 4 34 132	7931
Griebendorf	Eschwege	1 805	06 2 31 023	3441	Grießem	Hameln-Pyrmont	421	03 1 34 135	3251
Griebenhausen	Fritzlar-Homburg	245	06 2 33 028	3589	Grießen	Waldshut	1 617	08 3 47 141	7891
Griebenham	Lauterbach	1 007	06 1 40 017	6424	Grießenbach	Landshut	270	09 2 40 128	8301
Griebenroth	Unterraunskreis	213	06 3 41 020	5429	Griesstätt	Wasserburg a. Inn	1 413	09 1 54 129	8091
Griebenstein, Stadt	Hofgeismar	3 987	06 2 36 017	3523	Griesstetten	Riedenburg	208	09 3 44 122	8435
Griebin	Plön	615	01 1 41 135	2321	Grieth	—	840	05 1 36 414	4191
Griebshorn	Celle	227	03 3 32 208	3101	Griethausen	Kleve	1 120	05 1 36 313	4191
Greding	Hilpoltstein	1 794	09 5 39 129	8541	Grietherbusch	—	152	05 1 38 813	4242
Greene, Flecken	Gandersheim	2 011	03 7 33 137	3351	Grietherort	Rees	69	05 1 38 814	4242
Greetsiel, Flecken	Norden	1 366	03 6 33 125	2975	Griffenwang	Parsberg	—	09 3 42 130	8431
Greffen	Warendorf	1 839	05 5 40 411	4416	Grifte	Fritzlar-Homburg	1 543	06 2 33 029	3501
Greffern	Bühl	984	08 3 31 120	7581	Grimburg	Trier	421	07 2 36 256	5509
Grefrath b. Krefeld	Kempen-Krefeld	7 208	05 1 35 121	4155	Grimbelsheim	Hofgeismar	90	06 2 36 018	3521

Gemeinde	Landkreis	Wohnbevölkerung am 6.6.1961	Statistische Kennziffer	Post- leit- zahl	Gemeinde	Landkreis	Wohnbevölkerung am 6.6.1961	Statistische Kennziffer	Post- leit- zahl
Grimersum	Norden	787	03 6 33 126	2971*	Groß Buchwald	Plön	338	01 1 41 137	2351
Grimlinghausen	Brilon	46	05 8 33 221	5782	Großbüllesheim	Euskirchen	899	05 3 33 513	5351
Grimmelschhofen	Waldshut	400	08 3 47 142	7891	Groß Bülden	Peine	2 176	03 2 40 129	3152
Grimoldsried	Schwabmünchen	255	09 7 47 115	8931	Großbundenbach	Zweibrücken	353	07 5 43 119	6661
Grimolzhausen	Schrobenhausen	415	09 1 51 122	8899*	Großburgwedel	Burgdorf	3 705	03 3 31 134	3006
Grinau	Herzogtum Lauenburg	120	01 1 35 147	2061	Groß Dahlum	Wolfenbüttel	931	03 7 36 139	3339
Grindau	Fallingbostal	274	03 3 33 139	3031	Großdehnsdorf	Höchstädt a.d. Aisch	1 414	09 4 36 126	8521
Grinden//Hagen	Verden	191	03 4 36 146	3091	Großdeinbach	Schwäbisch Gmünd	1 821	08 1 45 119	7071*
Grissenbach	Siegen	423	05 8 39 725	5901	Groß Denkte	Wolfenbüttel	1 396	03 7 36 140	3341
Grüßheim	Müllheim	878	08 3 39 125	7841	Groß Disnack	Herzogtum Lauenburg	118	01 1 35 149	2419
Grodtt	Biberach	127	08 4 32 138	7951	Groß Döhren	Goslar	1 309	03 7 34 118	3381
Gröbenstadt	Vohenstrauß	293	09 3 48 122	8481	Groß Dohren	Meppen	279	03 5 36 132	4471
Gröbenzell	Fürstenfeldbruck	6 884	09 1 40 168	8031	Großdornberg	Bielefeld	2 062	05 7 31 312	4801
Gröblingen	Warendorf	866	05 5 40 613	441	Groß Drehle	Bersenbrück	190	03 5 32 144	4559
Gröde	Husum	14	01 1 36 128	2251	Groß Düngen	Hildesheim - Marienburg	971	03 2 35 145	3201
Grödersby	Schleswig	281	01 1 43 147	2341	Groß Eibstadt	Königshofen i. Grabfeld	663	09 6 44 120	8741
Grömbach	Freudenstadt	459	08 4 35 131	7291	Groß Eichen	Alsfeld	867	06 1 31 032	6311
Grömitz	Oldenburg (Holstein)	3 781	01 1 38 122	2433	Groß Eichholzheim	Buchen	995	08 2 32 134	6951
Grönuu//Groß	Herzogtum Lauenburg	1 830	01 1 35 150	2401	Groß Eicklingen	Celle	544	03 3 32 141	3101
Grönebath	Brilon	540	05 8 33 613	5781	Groß Ellershausen	Fallingbostal	367	03 2 34 130	3031
Grönenbach, Markt	Memmingen	3 354	09 7 42 132	8944	Groß Elbe	Wolfenbüttel	762	03 7 36 141	3321
Grönhardt	Weißenburg i. Bay.	118	05 5 47 132	8831	Grosselfingen	Hechingen	1 547	08 4 36 127	7451
Grönningen	Crailsheim	1 156	08 1 34 126	7181	Großelfingen	Nördlingen	451	09 7 46 135	8861
Grönloh	Bersenbrück	401	03 5 32 143	4559	Groß Ellershausen	Göttingen	804	03 3 34 138	3401
Grönwohld	Stornarm	960	01 1 46 131	2071	Groß Enaspe	Segeberg	1 974	01 1 44 135	8351
Grösdorf	Eichstätt	370	09 5 33 135	8831	Grossenau	Münchberg	117	09 4 41 116	8665
Grössau	Kronach	116	09 4 38 133	8644	Groß Enbach	Hünfeld	750	06 2 37 014	6419
Grötschenreuth	Neustadt a.d. Waldnaab	170	09 3 40 172	8481	—	Wittgenstein	62	05 8 42 417	5929
Grötzingen	Ehingen	248	08 4 34 133	7931	Großenberg	Hameln - Pyrmont	190	03 1 34 138	3281
—	Karlsruhe	5 463	08 2 34 131	7501	Groß Enbrach	Bad Kissingen	322	09 6 33 126	8731
—, Stadt	Nürtingen	1 862	08 1 43 121	7441	Groß Enbreden	Höxter	117	05 7 36 916	3281
Grohnnde, Flecken	Hameln - Pyrmont	1 340	03 1 34 136	3251	Groß Enbrode	Oldenburg (Holstein)	1 920	01 1 38 123	2443
Groin	Rees	151	05 1 38 311	4242	Groß Enbuch	Forchheim	374	09 4 35 127	8521
Grolsheim	Bingen	448	07 4 32 123	6531	Groß En - Buseck	Gießen	3 472	06 1 38 024	6305
Grombach	Sinsheim	866	08 2 38 129	6921	Groß Ender	Warburg	822	05 7 41 216	3531
Gronau	Bergstraße	704	06 1 32 028	6141	Groß Enenglis	Fritzlar - Homberg	1 079	06 2 33 030	3581
—	Hanau	802	06 3 34 008	6369	Groß Engsee	Forchheim	473	09 4 35 128	8561*
—	Heilbronn	970	08 1 38 143	7141	Groß Engstingen	Reutlingen	2 403	08 4 40 124	7411
— // Alsheim	Ludwigshafen am Rhein	531	07 5 38 111	6701	Groß Enhain	Wesermünde	321	03 4 37 141	2851
— (Leine), Stadt	Alfeld (Leine)	5 250	03 2 31 142	3212	Groß Enhausen	Gelnhausen	560	06 3 33 019	6461
— (Westf.), Stadt	Ahaus	25 560	05 5 31 112	4432	Groß Enheersee	Minden	143	05 7 39 514	4951
Grone	Göttingen	5 401	03 2 34 137	34	Groß Enheidorn	Schaumburg - Lippe	2 026	03 1 38 125	3051
Gronig	Sankt Wendel	1 234	10 0 37 614	6691	Groß Enkneten	Oldenburg (Oldenburg)	9 738	03 8 34 113	2901 <sup>1)</sup>
Groothusen	Norden	432	03 6 33 127	2971	Groß En - Linden, Stadt	Gießen	4 145	06 1 38 025	6301
Groschlattengrün	Tirschenreuth	522	09 3 47 119	8591	Groß Enluder	Fulda	3 013	06 2 34 046	6402
Groß Baig	Kötzting	489	09 2 38 126	8491	Groß Enmarpe	Detmold	701	05 7 33 142	4921
Groß Baitingen	Schwabmünchen	2 452	09 7 47 116	8934	Groß Enmoor	Hünfeld	249	06 2 37 015	6419
Groß Balfalterbach	Neumarkt i.d. OPf.	389	09 3 38 124	8431	Groß Enpinning	Landau a.d. Isar	299	09 2 39 120	8351
Groß Balmerode, Stadt	Witzenhausen	4 436	06 2 43 016	3432	Groß Enrade	Süderdithmarschen	502	01 1 47 140	2221
Groß Baldorf	Schwäbisch Hall	1 038	08 1 46 131	7171	Groß Enried	Feuchtwangen	648	09 3 35 126	8802
Groß Baltenstädten	Wetzlar	408	06 3 43 037	6331	Groß Enritte	Kassel	3 735	06 2 38 013	3501
Groß Banhausen	Günzburg	219	09 7 36 129	8871	Groß Enrode	Northeim	315	03 2 38 141	3411
Groß Barmischlag	Grafenau	607	09 2 35 116	8351	Groß Benschwand	Vohenstrauß	160	09 3 48 123	8481
Groß Aschen	Melle	420	03 5 35 127	4901	Groß Ensee	Stornarm	1 017	01 1 46 133	2071
Groß Baspach	Backnang	2 309	08 1 32 128	7152	Groß Enseebach	Höchstädt a.d. Aisch	410	09 4 36 127	8521
Groß Bauheim, Stadt	Hanau	11 219	06 3 34 009	6454	Groß Ensees	Tirschenreuth	309	09 3 47 120	8596
Groß Bardorf	Königshofen i. Grabfeld	839	09 6 44 119	8741	Groß Ensterz	Tirschenreuth	216	09 3 47 121	8596
Groß Barkau	Plön	107	01 1 41 136	2309	Groß Entaft	Hünfeld	975	06 2 37 016	6419
Groß Barnitz	Stornarm	230	01 1 46 132	2061	Groß Envörde	Nienburg (Weser)	642	03 1 37 139	3079
Groß Bellhofen	Lauf a.d. Pegnitz	327	09 5 40 120	8561	Groß Enwede	Soltau	385	03 3 38 127	3041
Groß Berg	Regensburg	539	09 3 43 145	8401	Groß Enwieden	Grafschaft Schaumburg	1 157	03 1 33 133	3261
Groß Berghausen	Beilngries	162	09 3 32 125	8431	Groß Enwiehe	Flensburg	818	01 1 34 137	2391
Groß Berghofen	Dachau	823	09 1 36 128	8065	Groß Enwürden	Stade	502	03 4 35 146	2161
Groß Berkel	Hameln - Pyrmont	2 762	03 1 34 137	3251	Groß Benzenried	Neunburg vorm Wald	205	09 3 39 123	8491
Groß Berßen	Meppen	683	03 5 36 131	4471	Groß Berlach	Backnang	1 094	08 1 32 129	7151
Groß Bettlingen	Nürtingen	1 413	08 1 43 122	7441	Groß Escherde	Hildesheim - Marienburg	560	03 2 35 146	3201
Groß - Bieberau, Stadt	Dieburg	3 113	06 1 35 012	6101	Groß Betzenberg	Parsberg	734	09 3 42 132	8411
Groß Biowende	Wolfenbüttel	531	03 7 36 138	3341	Groß - Felda	Alsfeld	955	06 1 31 033	6321
Groß Birkach	Bamberg	160	09 4 31 143	8602	Groß Birschlingen	Landau in der Pfalz	360	07 5 37 131	6731
Groß Bissendorf	Parsberg	224	09 3 42 131	8431	Groß Flörhe	Goslar	837	03 7 34 119	3341
Groß Blankenbach	Alzenau i. UFr.	321	09 6 31 121	8752	Groß Förste	Hildesheim - Marienburg	558	03 2 35 147	3201
Groß Boden	Herzogtum Lauenburg	146	01 1 35 148	2061	Groß Friedenbeck	Stade	434	03 4 35 147	2161
Groß Böttwar, Stadt	Ludwigsburg	3 391	08 1 41 124	7141	Groß Fullen	Meppen	628	03 5 36 133	4471
Groß Brannenber	Rosenheim	254	09 1 49 124	8204	Groß Gaddau	Lüchow - Dannenberg	60	03 3 36 166	3131
Groß Breese	Lüchow - Dannenberg	108	03 3 36 165	3131	Groß Garnstadt	Coburg	656	09 4 33 144	8631
Groß Breitenbronn	Feuchtwangen	453	09 5 35 125	8821	Groß Gartach	Heilbronn	3 908	08 1 38 144	7105
Groß Brunsrode	Braunschweig	616	03 7 32 136	3301	Groß - Gerau, Stadt	Groß - Gerau	12 201	06 1 39 015	608

1) Bauerschaften Amelhausen, Hespensbusch - Pallast u. Westrittrum sowie von der Bauerschaft Husum der Wohnplatz Husum, Kolonie 2879; Bauerschaften Ahlhorn - Lemsen, - Ost, - Postkamp, - Sandhorn, - Süd, - West, Hagel - Bakenhus u. Steinloge sowie von der Bauerschaft Sage die Wohnplätze Regente u. Regente, Siedlung 4597.

Großgeschaidt - Grub

Gemeinde	Landkreis	Wohnbevölkerung am 6.6.1961	Statistische Kennziffer	Postleitzahl	Gemeinde	Landkreis	Wohnbevölkerung am 6.6.1961	Statistische Kennziffer	Postleitzahl
Großgeschaidt	Erlangen	336	09 5 34 121	8501	Großmuß	Kelheim	391	09 2 37 125	8421
Groß Giesen	Hildesheim-Marienburg	1 941	03 2 35 148	3201	Großniedesheim	Frankenthal (Pfalz)	762	07 5 32 126	6711
Großglattbach	Vaihingen	831	08 1 48 119	7141	Groß Niendorf	Segeberg	374	01 1 44 137	2361
Groß Gleidingen	Braunschweig	600	03 7 32 137	3301	Großnöbich	Freising	821	09 1 39 129	8041*
Großgoltern	Hannover	738	03 1 35 136	3001	Groß Nordende	Pinneberg	426	01 1 39 128	2082
Großgressingen	Bamberg	352	09 4 31 144	8602	Großnottersdorf	Hilpoltstein	150	09 5 39 131	8541
Groß Grönau	Herzogtum Lauenburg	1 830	01 1 35 150	2401	Groß Oesingen	Gifhorn	1 186	03 3 34 161	3121*
Großgründlach	Fürth	1 757	09 5 36 118	8501	Groß Offenseth	Pinneberg	393	01 1 39 129	2201
Groß-Gumpen	Erbach	266	06 1 36 029	6141	Großoldendorf	Leer	691	03 6 32 142	2919
Großgundertshausen	Mainburg	325	09 2 41 120	8301	Großostheim, Markt	Aschaffenburg	6 948	09 6 32 115	8754
Groß Gusborn	Lüchow-Dannenberg	227	03 3 36 167	3139	Groß Pampau	Herzogtum Lauenburg	126	01 1 35 243	2057
Großhabersdorf	Fürth	1 865	09 5 36 119	8501	Großrechtenbach	Wetzlar	1 007	06 3 43 038	6331
Groß Häuslingen	Fallingbostal	803	03 3 33 141	3091	Groß Reken	Borken	6 312	05 5 33 311	4421
Großhansdorf	Stormarn	6 015	01 1 46 134	207	Groß Rheide	Schleswig	592	01 1 43 148	2381
Großharbach	Rothenburg ob der Tauber	224	09 5 43 140	8801	Groß Rhüden	Hildesheim-Marienburg	2 473	03 2 35 152	3373
Großharrie	Plön	491	01 1 41 138	2351	Großrinderfeld	Tauberbischofsheim	1 147	08 2 39 136	6971
Großhaslach	Ansbach	998	09 5 31 136	8802	Großringe	Grafenschaft Bentheim	1 188	03 6 32 143	4459
Großhau	Düren	362	05 4 32 914	5161	Groß Ringmar	Grafenschaft Hoya	248	03 1 32 147	283
Groß Heere	Wolfenbüttel	886	03 7 36 142	3321	Groß Rönnau	Segeberg	258	01 1 44 138	2361
Groß Hegesdorf	Grafenschaft Schaumburg	331	03 1 33 134	3051	Groß-Rohrheim	Bergstraße	3 169	06 1 32 029	6845
Groß Hehlen	Celle	1 476	03 3 32 142	3101	Großropperhausen	Ziegenhain	860	06 2 45 017	3589
Groß Heide	Lüchow-Dannenberg	148	03 3 36 168	3139	Großrosseln	Saarbrücken	5 184	10 0 34 512	6624
Großheide	Norden	2 179	03 6 33 128	2981	Großsachsen	Mannheim	2 196	08 2 35 114	6945
Großheirath	Coburg	503	09 4 33 145	8621	Großsachsenheim, Stadt	Ludwigsburg	4 358	08 1 41 126	7123
Groß Henstedt	Grafenschaft Hoya	157	03 1 32 143	2831	Großsander	Leer	359	03 6 32 143	2919
Großheppach	Waiblingen	2 200	08 1 49 125	7051	Groß Sarau	Herzogtum Lauenburg	408	01 1 35 151	2401
Großherrischwand	Säckingen	169	08 3 43 117	7881	Großschafhausen	Biberach	358	08 4 32 139	7959
Groß Hesebeck	Uelzen	164	03 3 39 168	3119	Groß Schenkenberg	Herzogtum Lauenburg	342	01 1 35 152	2061*
Groß Hesepe	Meppen	1 915	03 5 36 134	4471	Groß Schleen	Göttingen	1 076	03 2 34 140	3401
Großheubach, Markt	Miltenberg	3 463	09 6 48 118	8766	Großschönach	Überlingen	587	08 3 45 129	7799
Groß Hilligsfeld	Hameln-Pyrmont	731	03 1 34 139	3251	Großschönbrunn	Amberg	516	09 3 31 128	8451
Groß Himstedt	Hildesheim-Marienburg	530	03 2 35 149	3201	Großschwarzenlohe	Schwabach	994	09 5 45 123	8501*
Großhöbing	Hilpoltstein	214	09 5 39 130	8541	Groß Schwülper	Gifhorn	1 151	03 3 34 162	3301
Großholbach	Unterwesterwaldkreis	540	07 3 34 135	5431	Großseelheim	Marburg	1 303	06 2 39 039	3571
Großholzhausen	Rosenheim	1 340	09 1 49 125	8201	Großseifen	Oberwesterwaldkreis	346	07 3 31 148	5439
Großholzleute	Wangen	1 268	08 4 47 127	7973*	Groß Sisbeck	Helmstedt	425	03 3 35 131	3331
Groß Hutbergen	Verden	175	03 4 36 144	3091	Groß Solschen	Peine	1 071	03 2 40 132	3151
Groß Ilde	Hildesheim-Marienburg	287	03 2 35 150	3201	Großsolt		285	01 1 34 138	2391
Groß Ilse	Peine	2 619	03 2 40 130	3152	Großsoltbrück	Flensburg	281	01 1 34 139	2391
Großingersheim	Ludwigsburg	2 304	08 1 41 125	7121	Großsolttholz		337	01 1 34 140	2391
Großinzemoos	Dachau	375	09 1 36 129	8061	Großsorheim	Nördlingen	482	09 7 46 136	8861
Groß Ippener	Grafenschaft Hoya	920	03 1 32 144	2831*	Großstadelhofen	Überlingen	316	08 3 45 130	7799
Großkahl	Alzenau i. UFr.	287	09 6 31 122	8752	Groß-Savern	Meppen	616	03 5 36 135	4471
Großkampenberg	Prüm	180	07 2 34 307	5541	Großsteinhausen	Zweibrücken	574	07 5 43 120	6661
Groß-Karben	Friedberg	2 784	06 1 37 018	6369	Groß Steinum	Helmstedt	450	03 7 35 132	3331
Großkarlbach	Frankenthal (Pfalz)	878	07 5 32 125	6711	Groß Sterneberg	Stade	333	03 4 35 148	2161
Großkarolinenfeld	Bad Aibling	2 125	09 1 33 120	8201	Groß Stöckheim	Wolfenbüttel	1 030	03 6 35 143	3341
Großkissendorf	Günzburg	330	09 7 36 130	8871	Groß Süstedt	Uelzen	256	03 3 39 171	3111
Großkitzighofen	Kaufbeuren	385	09 7 38 129	8939	Groß Thondorf		437	03 3 39 172	3119
Großklenau	Tirschenreuth	109	09 3 47 122	8593	Großtissen	Saulgau	286	08 4 42 148	7969
Groß Köhren	Grafenschaft Hoya	211	03 1 32 145	2833	Groß Tülpstedt	Helmstedt	467	03 7 35 133	3181
Großköllnbach	Landau a.d. Isar	1 374	09 2 39 121	8381	Groß-Umstadt, Stadt	Dieburg	6 931	06 1 35 013	6114
Großkörtz	Günzburg	1 242	09 7 36 131	8871	Groß Vahlberg	Wolfenbüttel	561	03 7 36 144	3341
Groß Kollmar	Steinburg	789	01 1 45 137	2201	Groß Varlingen	Nienburg (Weser)	137	03 1 37 140	3071
Großkonreuth	Tirschenreuth	672	09 3 47 145	8591	Großvichtach	Kronach	325	09 4 38 134	8641
Großkrotzenburg	Hanau	4 142	06 3 34 010	6451	Groß Vollstedt	Rendsburg	490	01 1 42 158	2371*
Großkuchen	Heidenheim	961	08 1 37 127	7921	Großwalbur	Coburg	812	09 4 33 146	8631
Groß Kummerfeld	Segeberg	1 080	01 1 44 136	2351	Großwallstadt	Obernburg a. Main	2 466	09 6 49 118	8751
Groß Lafferde	Peine	2 590	03 2 40 131	3153	Großweier	Bühl	800	08 3 31 121	7591
Großlangenfeld	Prüm	176	07 2 34 255	5541	Großweil	Weilheim	522	09 1 55 122	8111
Großlangheim, Markt	Kitzingen	1 383	09 6 43 123	8711	Großweingarten	Schwabach	948	09 5 45 124	8545
Großlaudenbach	Alzenau i. UFr.	257	09 6 31 123	8752	Großweismannsdorf	Fürth	557	09 5 36 120	8501*
Großlillenfeld	Dinkelsbühl	392	09 5 32 130	8821	Großwelzheim	Alzenau i. UFr.	2 380	09 6 31 124	8752
Groß Lengden	Göttingen	662	03 2 34 139	3401	Großwendern	Wunsiedel	491	09 4 47 122	8671
Groß Lessen	Grafenschaft Diepholz	747	03 1 31 133	2839	Großwenkheim	Bad Kissingen	859	09 6 33 127	8741
Groß Liedern	Uelzen	759	03 3 39 169	3111	Groß Wesenberg	Stormarn	190	01 1 46 135	2061
Großlitgen	Wittlich	848	07 2 37 406	5561	Groß-Winternheim	Bingen	1 062	07 4 32 124	6501
Groß Lobke	Hildesheim-Marienburg	794	03 2 35 151	3161	Groß Wittensee	Eckernförde	815	01 1 31 132	2333
Groß Mackenstedt	Grafenschaft Hoya	1 454	03 1 32 146	2801	Groß Witzeetze	Lüchow-Dannenberg	286	03 6 36 169	3131
Großmaischeid	Neuwied	1 308	07 1 38 305	5419	Großwolde	Leer	1 185	03 6 32 144	2951
Groß Malchau	Uelzen	164	03 3 39 170	3119	Großziegenfeld	Lichtenfels	147	09 4 40 122	8601
Groß Meckelsen	Bremervörde	495	03 4 31 151	2139	Groß-Zimmern	Dieburg	6 635	06 1 35 014	6112
Großmehring	Ingolstadt	2 501	09 1 42 124	8071	Grotegaste	Leer	205	03 6 32 145	2951
Groß Midlum	Norden	421	03 6 33 129	2971	Grothe	Bersenbrück	1 000	03 5 32 146	4574
Groß Mimmelage	Bersenbrück	445	03 5 32 145	4571	Grothusenkoog	Eiderstedt	50	01 1 32 114	2251
Großmoor	Celle	739	03 3 32 143	3101	Grove	Herzogtum Lauenburg	212	01 1 35 153	2057
Groß Moor	Harburg	81	03 3 35 149	2101	Groven	Norddithmarschen	185	01 1 37 123	2241
Groß Munzel	Hannover	1 226	03 1 35 137	3051	Grub	Bamberg	235	09 4 31 145	8602

Gemeinde	Landkreis	Wohnbevölkerung am 6.6.1961	Statistische Kennziffer	Post- leitzahl	Gemeinde	Landkreis	Wohnbevölkerung am 6.6.1961	Statistische Kennziffer	Post- leitzahl
Grub	Kötzing	324	09 2 38 127	8491	Güby	Eckernförde	601	01 1 31 133	2381*
—	Nürnberg	204	09 5 42 123	8501	Gückelhorn	Ebern	289	09 6 36 133	8601
— a. Forst	Coburg	1 746	09 4 33 147	8621	Gückingen	Unterlahnkreis	410	07 3 33 141	6251
Grube	Oldenburg (Holstein)	1 180	01 1 38 124	2431*	Güdesweiler	Sankt Wendel	1 110	10 0 37 615	6691
Gruben	Hünfeld	114	06 2 37 017	6419	Güdingen	Saarbrücken	6 011	10 0 34 215	6604
Grubweg	Passau	4 272	09 2 43 121	8391	Güglingen, Stadt	Heilbronn	1 932	08 1 38 145	7129
Grüb	Ansbach	174	09 5 31 137	8801	Gühlitz	Lüchow-Dannenberg	66	03 3 36 170	3131
—	Dinkelsbühl	76	09 5 32 131	8821	Gülchsheim	Uffenheim	284	09 5 46 134	8701
Grügelborn	Sankt Wendel	757	10 0 37 515	6691	Gülden	Lüchow-Dannenberg	120	03 3 36 171	3139
Grün	Wunsiedel	1 366	09 4 47 123	8671	Güll//Dorf-	Gießen	612	06 1 38 016	6301
Grünbach	Erding	334	09 1 38 125	8059	Güllesheim	Altenkirchen (Westerwald)	583	07 1 32 357	5451
—	Mühl Dorf a. Inn	349	09 1 46 124	8261	Güls	Koblenz	4 175	07 1 35 352	5401
Grünberg	Mainburg	183	09 2 41 121	8301	Gültlingen	Calw	905	08 4 33 149	7261
—, Stadt	Gießen	3 915	06 1 38 026	631	Gültstein	Böblingen	1 563	08 1 33 124	7031
Gründau//Hain-	Büdingen	1 054	06 1 33 045	6461	Gülzow	Herzogtum Lauenburg	1 034	01 1 35 155	2059
— //Mittel-		1 071	06 1 33 065	6461	Gümmer	Hannover	678	03 1 35 138	3001
Gründelhardt	Crailsheim	1 349	08 1 34 127	7181	Günching	Parsberg	282	09 3 42 133	8431
Grünebach	Altenkirchen (Westerwald)	395	07 1 32 254	5241	Gündelbach	Vaihingen	784	08 1 48 120	7121
Grünenbach	Lindau (Bodensee)	744	09 8 31 116	8999	Gündelwangen	Hochschwarzwald	397	08 3 40 131	7821
Grünenbaidt	Augsburg	312	09 7 31 140	8901	Günding	Dachau	1 920	09 1 36 130	8061*
Grünendeich	Stade	1 672	03 4 35 149	2162	Gündlingen	Freiburg	833	08 3 34 132	7801
Grünenplan	Holzminden	3 225	03 2 36 139	3224	Gündlkofen	Landshut	571	09 2 40 130	8301
Grünenwört	Tauberbischofsheim	432	08 2 39 137	6981	Gündringen	Horb	751	08 4 37 130	7241
Grünhagen	Lüneburg	204	03 3 37 153	3119	Günne (Möhnesee)	Soest	928	05 8 40 417	4771
Grünholz	Flensburg	330	01 1 34 141	2396	Günsterode	Melsungen	397	06 2 40 023	3509
Grünigen	Donaueschingen	387	08 3 32 127	7711	Günterfürst	Erbach	374	06 1 36 030	6121
—	Gießen	1 128	06 1 38 027	6301	Günterod	Biedenkopf	935	06 3 31 026	3569
—	Saulgau	370	08 4 42 149	7941	Güntersen	Northeim	839	03 2 38 142	3401
Grünkraut	Ravensburg	1 588	08 4 39 123	7981	Güntersleben	Würzburg	1 922	09 6 52 120	8702
Grünlas	Stadtsteinach	106	09 4 45 116	8651	Günthers	Fulda	363	06 2 34 047	6411
Grünmetzstetten	Horb	590	08 4 37 129	7241	Günthersbühl	Lauf a.d. Pegnitz	272	09 5 40 121	8501
Grünmorsbach	Aschaffenburg	1 002	09 6 32 116	8751	Günz	Memmingen	530	09 7 42 134	8941
Grünreuth	Hersbruck	246	09 5 38 124	8561	Günzburg, Stadt		11 800	09 7 13 000	887
Grünsberg	Nürnberg	280	09 5 42 124	8503	Günzenhausen	Freising	627	09 1 39 130	8051
Grünsfeld, Stadt	Tauberbischofsheim	1 920	08 2 39 138	6974	—	Mainburg	193	09 2 41 122	8301
Grünsfeldhausen		209	08 2 39 139	6971	Günzersreuth	Schwabach	498	09 5 45 125	8541
Grünstadt, Stadt	Frankenthal (Pfalz)	7 843	07 5 32 127	6718	Günzkofen	Saulgau	283	08 4 42 150	7969
Grüntal	Freudenstadt	541	08 4 35 132	7291	Günzlhofen	Fürstenfeldbruck	215	09 1 40 131	8081
Grüntegembach	Erding	636	09 1 38 126	8251	Günzenich	Düren	4 477	05 4 32 213	5161
Grünthal	Regensburg	1 027	09 3 43 146	84	Güstau	Uelzen	75	03 3 39 173	3111
—	Wasserburg a. Inn	482	09 1 54 130	8091	Güsten	Jülich	920	05 4 34 711	5171
Grünwald	München	7 402	09 1 47 118	8022	Güster	Herzogtum Lauenburg	530	01 1 35 156	2059
Grünwettersbach	Karlsruhe	2 199	08 2 34 132	7501	Güstritz	Lüchow-Dannenberg	218	03 3 36 172	3131
Grüsen	Frankenberg	336	06 2 32 033	3559	Gütenbach	Donaueschingen	1 506	08 3 32 128	7741
Grüsselbach	Hünfeld	260	06 2 37 018	6419	Gütersloh, Stadt	Wiedenbrück	52 346	05 7 42 111	483
Grütlohn	Borken	490	05 5 33 512	428	Güttersbach	Erbach	299	06 1 36 031	6121
Grübingen	Göppingen	1 394	08 1 36 139	7341	Güttingen	Konstanz	612	08 3 36 135	7761
Gruiten	Düsseldorf-Mettmann	4 398	05 1 32 311	5601	Gützingen	Ochsenfurt	146	09 6 50 136	8701
Grumbach	Birkenfeld	590	07 1 33 353	6759	Guffham	Altötting	905	09 1 32 125	8261
— //Mümling-	Erbach	1 038	06 1 36 059	6121	Guggenberg	Memmingen	481	09 7 42 133	8942
Grumby	Schleswig	336	01 1 43 149	2381	Guggenhausen	Saulgau	199	08 4 42 151	7961
Grunbach	Calw	721	08 4 33 148	7541	Gulde	Flensburg	279	01 1 34 143	2341
—	Waiblingen	3 232	08 1 49 126	7067	Gumattenkirchen	Mühl Dorf a. Inn	342	09 1 46 125	8261
Grund	Siegen	211	05 8 39 613	5911	Gumbheim	Alzey	215	07 4 31 139	6551
— (Harz), Bergstadt//Bad	Zellerfeld	4 152	03 2 41 114	3395	Gumbweiler	Kusel	564	07 5 36 150	6799
— -Schwalheim	Büdingen	41	06 1 33 043	6361	Gummern	Lüchow-Dannenberg	66	03 3 36 173	3131
Grundfeld	Staffelstein	443	09 4 46 127	8621	Gummersbach, Stadt	Oberbergischer Kreis	32 009	05 3 35 112	5271)
Grundhof	Flensburg	258	01 1 34 142	2391	Gumpen	Titschenreuth	195	09 3 47 123	8591
Grundoldendorf	Stade	91	03 4 35 150	2151	— //Groß-	Erbach	266	06 1 36 029	6141
Grundshiem	Ehingen	261	08 4 34 134	7931	— //Klein-	Erbach	252	06 1 36 050	6141
Grundsteinheim	Büren	373	05 7 32 413	4791	— //Ober-Klein-	Erbach	82	06 1 36 066	6141
Grunem	Müllheim	587	08 3 39 126	7813	Gumpersdorf	Pfarrkirchen	818	09 2 44 121	8342*
Grunertshofen	Fürstenfeldbruck	401	09 1 40 130	8081	Gundamsried	Pfaffenhofen a.d. Ilm	254	09 1 48 135	8069
Grunholz	Säckingen	259	08 3 43 118	7881	Gundelfingen	Freiburg	2 682	08 3 34 133	7803
Gruol	Hechingen	1 134	08 4 36 128	7456	—	Münsingen	245	08 4 38 133	7421
Grupenhagen	Hameln-Pyrmont	585	03 1 34 140	3251	— a.d. Donau, Stadt	Dillingen a.d. Donau	5 106	09 7 32 139	8883*
Grußendorf	Gifhorn	863	03 3 34 163	3171	Gundelsby	Flensburg	336	01 1 34 144	2341
Gschwend	Backnang	1 931	08 1 32 130	7162	Gundelsdorf	Aichach	479	09 1 31 127	8891
Gsenger	Wolfstein	593	09 2 52 121	8391	—	Kronach	490	09 4 38 135	8641
Gstadt a. Chiemsee	Rosenheim	747	09 1 49 126	8211*	Gundelsheim	Bamberg	1 122	09 4 31 146	8601
Guckheim	Oberwesterwaldkreis	569	07 3 31 149	5439	—	Donauwörth	556	09 7 33 138	8831
Gudendorf	Land Hadeln	281	03 4 32 125	2191	—	Weißenburg i. Bay.	159	09 5 47 133	8831
—	Süderdithmarschen	371	01 1 47 141	2221	—, Stadt	Heilbronn	3 220	08 1 38 146	6953
Gudensberg, Stadt	Fritzlar-Homberg	3 338	06 2 33 031	3505	Gunderath	Mayen	77	07 1 37 310	5441
Guderhandviertel	Stade	927	03 4 35 151	2162*	Gundernhausen	Dieburg	1 754	06 1 35 015	6101
Gudow	Herzogtum Lauenburg	1 474	01 1 35 154	2411	Gundersheim	Worms	1 478	07 4 34 121	6521

1) Gummersbach-Windhagen 5273; Gummersbach-Niederschmar, -Rebberoth, -Vollmerhausen 5281; Gummersbach-Dieringhausen 5282; Gummersbach-Derschlag, -Dümmlinghausen, -Hessebach 5285.

## Gundershofen - Haag

Gemeinde	Landkreis	Wohnbevölkerung am 6.6.1961	Statistische Kennziffer	Post- leitzahl	Gemeinde	Landkreis	Wohnbevölkerung am 6.6.1961	Statistische Kennziffer	Post- leitzahl
Gundershofen	Münzingen	252	08 4 38 134	7421	Haar	München	10 204	09 1 47 119	8013
Gundersweiler	Rockenhausen	539	07 5 41 132	6751	— //Holt und	Grafschaft Bentheim	172	03 5 33 144	4444
Gundheim	Worms	835	07 4 34 122	6521	Haarbach	Griesbach i. Rottal	1 122	09 2 36 117	8359
Gundhelm	Schlüchtern	626	06 3 40 009	6491	—	Vilsbiburg	575	09 2 49 130	8311
Gundholzen	Konstanz	189	08 3 36 136	7761	Haarbrück	Höxter	556	05 7 36 217	3471
Gundihausen	Landshut	563	09 2 40 129	8311	Haarbrücken	Coburg	917	09 4 33 148	8632
Gundlitz	Münchberg	318	09 4 41 117	8661	Haard	Bad Kissingen	610	09 6 33 128	8731
Gundremmingen	Günzburg	771	09 7 36 132	8871	Haardt	Weißenburg i. Bay.	137	09 5 47 135	8831
Gungelshausen	Ziegenhain	52	06 2 45 018	3579	— an der Weinstraße	Neustadt an der Wein-	1 953	07 5 39 128	673
Gungolding	Eichstätt	293	09 5 33 136	8831	Haaren	Aachen	6 365	05 4 31 122	5101
Gunningen	Tuttlingen	400	08 4 46 124	7201	—	Büren	1 477	05 7 32 216	4791
Guntersblum	Mainz	3 004	07 4 33 124	6524	—	Selkankreis Geilenkir-	2 337	05 4 37 912	5139
Guntersdorf	Dillkreis	310	06 3 32 023	6349	—	chen-Heinsberg	394	05 9 41 418	4701
Guntershausen	Kassel	1 022	06 2 38 014	3501	—	Unna	685	03 5 38 119	4509
Gunzenau	Lauterbach	243	06 1 40 018	6421	—	Wittlage	157	06 1 31 034	3571
Gunzendorf	Bamberg	317	09 4 31 147	8602	Haarhausen	Alsfeld	116	06 2 33 032	3581
—	Eschenbach i.d. OPf.	269	09 3 35 119	8571	—	Fritzlar-Homberg	116	03 3 39 174	3111
—	Neustadt a.d. Aisch	221	09 5 41 141	8531	Haarstorf	Uelzen	184	09 4 33 149	8631
—	Rothenburg ob der Tauber	232	09 5 43 141	8801	Haarth	Coburg	345	09 5 31 139	8802
Gunzenhausen, Stadt	Gunzenhausen	9 283	09 5 37 129	882	Haasgang	Ansbach	225	03 4 31 154	2143
Gunzenheim	Donauwörth	263	09 7 33 139	8851	Haafel	Bremervörde	523	10 0 33 217	6689
Gunzesried	Sonthofen	1 001	09 7 48 122	8971	Habach	Ottweiler	640	09 1 55 123	8121
Gurtwil	Waldshut	1 026	08 3 47 143	7891	—	Weilheim	348	06 2 34 048	6411
Gusborn//Groß	Lüchow-Dannenberg	227	03 3 36 167	3139	Habel	Fulda	236	09 5 43 142	8801
— //Klein	—	300	03 3 36 192	3139	Habelsee	Rothenburg ob der Tauber	51	03 4 36 145	3091
Gusenburg	Trier	869	07 2 36 257	5509	Haberlo	Verden	80	01 1 34 145	2391
Gussenstadt	Heidenheim	1 173	08 1 37 128	7341	Habernis	Flensburg	52	07 1 38 607	5419
Gustavsborg//Ginsheim	Groß-Gerau	12 135	06 1 39 013	6091	Haberscheid	Neuwied	354	08 1 38 147	7101
Gustedt	Wolfenbüttel	525	03 7 36 145	3321	Haberschlag	Heilbronn	364	09 3 34 119	8491
Gustenfelden	Schwabach	523	09 5 45 126	8541	Habersdorf	Cham	206	09 7 34 123	8901
Gusterath	Trier	375	07 2 36 404	5501	Haberskirchen	Friedberg	819	09 2 33 118	8331
Gusternhain	Dillkreis	428	06 3 32 024	6349	Haberskirchen	Dingolfing	219	09 7 47 117	8931
Gustorf	Grevenbroich	5 383	05 1 34 118	4049	Habischried	Schwabmünchen	156	03 1 38 126	4961
Gutach im Breisgau	Emmendingen	1 597	08 3 33 126	7809	Habichsthal	Lohr a. Main	282	09 6 45 114	8771
— (Schwarzwaldbahn)	Wolfach	2 391	08 3 48 115	7611	Habighorst	Celle	916	03 3 32 144	3101
Gutenacker	Unterlahnkreis	366	07 3 33 142	5409	Habischried	Regen	179	09 2 45 121	8371
Gutenberg	Kaufbeuren	228	07 3 38 130	8939	Habitzeim	Dieburg	1 173	06 1 35 016	6111
—	Kreuznach	476	07 1 36 452	6551	Habkirchen	Sankt Ingbert	527	10 0 36 412	6601
—	Nürtingen	664	08 1 43 123	7311	Habscheid	Prüm	384	07 2 34 256	5541
Guteneck	Nabburg	521	09 3 37 122	8471	Habsthal	Sigmaringen	220	08 4 43 129	7481
Gutenstein	Stoach	521	08 3 44 124	7489	Haby	Eckernförde	261	01 1 31 134	2333
Gutenstetten	Neustadt a.d. Aisch	514	09 5 41 142	8531	Hachborn	Marburg	910	06 2 39 040	3551
Gutenthal	Bernkastel	413	07 2 31 353	5551	Hachen	Arnsberg	1 926	05 8 32 416	5762
Gutenzell	Biberach	841	08 4 32 140	7959	Hachenbach	Kusel	203	07 5 36 151	6799
Gutmadingen	Donauwörth	682	08 3 32 129	7711	Hachenburg, Stadt	Oberwesterwaldkreis	2 925	07 3 31 150	5238
Guttenbach	Mosbach	406	08 2 36 123	6951	Hachenhausen	Gandersheim	260	03 7 33 139	3371
Guttenberg	Kemnath	128	09 3 36 115	8581	Hachmühlen	Springe	851	03 1 39 128	3251
—	Stadtsteinach	773	09 4 45 117	8651	Hachtel	Mergentheim	320	08 1 42 126	6991
Guttenburg	Mühlldorf a. Inn	942	09 1 46 126	8261	Hachum	Wolfenbüttel	288	03 7 36 146	3301
Guttenthau	Kemnath	164	09 3 36 116	8581	Hackemühlen	Land Hadeln	273	03 4 32 126	2171
Gurweiler	Trier	304	07 2 36 405	5501	Hacken	Regensburg	582	09 3 43 148	8411
Gutzberg	Fürth	432	09 5 36 121	8501	Hackenbroich	Grevenbroich	3 094	05 1 34 212	4041
Guxhagen	Melsungen	2 209	06 2 40 024	3501	Hackenheim	Bingen	1 135	07 4 32 125	6551
Gyhum	Bremervörde	383	03 4 31 153	2131	Hackenstedt	Hildesheim-Marienburg	570	03 2 35 153	3201
Gymnich	Euskirchen	3 202	05 3 33 412	5044	Hacklberg	Passau	4 079	09 2 43 122	8391
<b>H</b>					Hadamard, Stadt	Limburg	5 905	06 3 35 017	6253
Haader	Mallersdorf	406	09 2 42 125	8301	Haddamar	Fritzlar-Homberg	380	06 2 33 033	3581
Haag	Amberg	205	09 3 31 129	8451	Haddamshausen	Marburg	289	06 2 39 041	3551
—	Ansbach	203	09 5 31 138	8806	Haddenberg	Frankenberg	54	06 2 32 034	3591
—	Bayreuth	351	09 4 32 142	8581	Haddenhausen	Minden	1 256	05 7 39 214	4951
—	Bernkastel	388	07 2 31 354	5551	Haddessen	Grafschaft Schaumburg	371	03 1 33 135	3251
—	Heidelberg	364	08 2 33 124	6931	Haddorf	Stade	330	03 4 35 152	2161
—	Oberviechtach	164	09 3 41 116	8471	Hadem	Siegen	176	05 8 39 614	5912
—	Parsberg	306	09 3 42 134	8416	Hademarschen//Hanerau-	Rendsburg	2 895	01 1 42 162	2215
—	Regensburg	654	09 3 43 147	8411	Hademstorf	Fallingb. Ostel	482	03 3 33 142	3031
—	Scheinfeld	198	09 5 44 131	8602	Hadenfeld	Steinburg	119	01 1 45 138	2211
— a.d. Amper	Freising	601	09 1 39 131	8051	Hademmannsgrün	Hof	322	09 4 37 125	8671
— b. Schwarzhofen	Neunburg vorm Wald	210	09 3 39 124	8461	Hadersbach	Mallersdorf	445	09 2 42 126	8441
— b. Treuchtlingen	Weißenburg i. Bay.	207	09 5 47 134	883	Haderstadt	Cham	406	09 3 34 120	8491
— i. OB., Markt	Wasserburg a. Inn	2 338	09 1 54 131	8092	Hadorf	Starnberg	136	09 1 52 124	8131
Haagen	Lörrach	2 856	08 3 38 138	7857	Häcklingen	Lüneburg	427	03 3 37 154	3141
—	Mergentheim	103	08 1 42 125	6991	Häder	Uelzen	285	03 3 39 175	3123
Haale	Rendsburg	518	01 1 42 159	2371	Häferhaslach	Augsburg	459	09 7 31 141	8901
Haan, Stadt	Düsseldorf-Mettmann	17 969	05 1 32 111	5657	Häg	Vaihingen	463	08 1 48 121	7121
						Lörrach	763	08 3 38 139	7861

Gemeinde	Landkreis	Wohnbevölkerung am 6.6.1961	Statistische Kennziffer	Post- leit- zahl	Gemeinde	Landkreis	Wohnbevölkerung am 6.6.1961	Statistische Kennziffer	Post- leit- zahl
Högelberg	Lörrach	395	08 3 38 140	7851	Hahnenhorn	Celle	219	03 3 32 207	3101
Högen	Norderdithmarschen	77	01 1 37 124	2241	Hahnenklee-Bockswiese (Oberharz)	Zellerfeld	1 457	03 2 41 115	3393
Häger	Halle (Westf.)	1 043	05 7 34 511	4801	Hahnenknoop	Wesermünde	278	03 4 37 143	2851
Hählelein	Darmstadt	2 154	06 1 34 014	6141	Hahnenmoor	Bersenbrück	208	03 5 32 148	4571
Hämelerwald	Peine	1 376	03 2 40 133	3151	Hahnheim	Mainz	736	07 4 33 125	6501
Hämelnhausen	Grafschaft Hoya	556	03 1 32 148	3093	Hahnstätten	Unterlahnkreis	2 041	07 3 33 143	6251
Hämelschenburg	Hameln-Pyrmont	451	03 1 34 141	3251	Hahnweiler	Birkenfeld	195	07 1 33 305	6589
Haendorf	Grafschaft Hoya	354	03 1 32 149	3091	Haibach	Aschaffenburg	4 117	09 6 32 117	8751
Hänigsen	Burgdorf	4 410	03 3 31 135	3165	—	Bogen	529	09 2 31 125	8441
Hänner	Säckingen	598	08 3 43 119	7881	Haibühl	Kötzing	1 183	09 2 38 128	8491
Härtlingen	Oberwesterwaldkreis	248	07 3 31 151	5439	Haid	Saulgau	769	08 4 42 152	7968
Häslach	Tübingen	584	08 4 45 123	7401	—	Weilheim	303	09 1 55 124	8121*
Häuselstein	Neumarkt i.d. OPf.	102	09 3 38 125	8431	—	Wunsiedel	253	09 4 47 124	8591
Häusern	Hochschwarzwald	795	08 3 40 132	7821	— //Höf und	Fulda	370	06 2 34 056	6491
Häuslingen//Groß	Fallingbostal	803	03 3 33 141	3091	Haidenaab	Kemnath	373	09 3 36 117	8581
— //Klein		102	03 3 33 158	3091	Haidenburg	Vilshofen	768	09 2 50 128	8359
Häver	Herford	1 509	05 7 35 511	4981	Haidengrün	Naila	207	09 4 42 120	8671
Hävern	Minden	196	05 7 39 515	4951	Haidenkofen	Landau a.d. Isar	149	09 2 39 122	8351
Häverstadt		2 002	05 7 39 215	4951	—	Regensburg	157	09 3 43 150	8401
Hafenhofen	Günzburg	360	09 7 36 133	8871	Haidgau	Ravensburg	729	08 4 39 124	7961*
Hafenlohr	Marktheidenfeld	1 167	09 6 46 124	8771	Haidhof	Pegnitz	425	09 4 43 126	8581
Hafenpreppach	Ebern	372	09 6 36 134	8601	—, Stadt //Maxhütte-	Burglengenfeld	5 947	09 3 33 134	8414
Hafenreut	Donauwörth	183	09 7 33 140	8851	Haidlfing	Landau a.d. Isar	1 160	09 2 39 123	8351
Haferwisch-Poppenwuth	Norderdithmarschen	131	01 1 37 125	2241	Haidmühle	Wolfstein	978	09 2 52 116	8391
Haften-Mehr	Rees	3 599	05 1 38 312	4231	Haidt	Hof	495	09 4 37 126	8671
Haftkrug-Scharbeutz	Eutin	3 355	01 1 33 121	2409	—	Kitzingen	115	09 6 43 124	8711
Haftenkamp	Grafschaft Bentheim	340	03 5 33 133	4459	Haieshausen	Gandersheim	160	03 7 33 141	3351
Hagau	Donauwörth	86	09 7 33 141	8851	Haig	Kronach	472	09 4 38 136	8641
—	Ingolstadt	201	09 1 42 125	8071	Haiger, Stadt	Dillkreis	4 163	06 3 32 025	6342
Hage, Flecken	Norden	2 619	03 6 33 130	2984	Haigerloch, Stadt	Hechingen	1 811	08 4 36 129	7452
Hagedorn	Höxter	115	05 7 36 812	3281	Haigerseelbach	Dillkreis	669	06 3 32 026	6341
Hagelloch	Tübingen	1 023	08 4 45 124	7401	Hailer	Gelnhausen	2 769	06 3 33 020	6462
Hagelshoek	Grafschaft Bentheim	334	03 5 33 134	4444	Hailfingen	Tübingen	662	08 4 45 125	7401
Hagelstadt	Regensburg	881	09 3 43 149	8401	Hailing	Straubing	479	09 2 47 121	8441
Hagen	Arnsberg	595	05 8 32 514	5769	Hailtingen	Saulgau	363	08 4 42 153	7941
—	Celle	236	03 3 32 145	3041	Haimar	Burgdorf	691	03 3 31 136	3161
—	Detmold	987	05 7 33 143	4911	Haimbach	Fulda	644	06 2 34 049	6401
—	Hameln-Pyrmont	991	03 1 34 142	3281	Haimbuch	Regensburg	285	09 3 43 151	8401*
—	Neustadt am Rübenberge	854	03 1 36 130	3071	Haimendorf	Nürnberg	473	09 5 42 126	8561
—	Paderborn	1 496	05 7 40 313	4791	Haimhausen	Dachau	2 176	09 1 36 131	8041
—	Segeberg	289	01 1 44 139	2351	Haiming	Altötting	763	09 1 32 126	8261
—	Stade	453	03 4 35 153	2161	Haimpertshofen	Pfaffenhofen a.d. Ilm	198	09 1 48 136	8069
—	Uelzen	113	03 3 39 176	3119	Hain	Kronach	279	09 4 38 137	8643
— am Teutoburger Wald	Osnabrück	2 593	03 5 37 134	4501	—	Schweinfurt	263	09 6 51 129	8721
— bei Knesebeck	Gifhorn	245	03 3 34 164	3121	— -Gründau	Büdingen	1 054	06 1 33 045	6461
— bei Sprakensehl		148	03 3 34 260	3101	— i. Spessart	Aschaffenburg	743	09 6 32 118	8752
— -Grinden	Verden	191	03 4 36 146	3091	Haina	Frankenberg	1 638	06 2 32 035	3559
— im Bremischen	Wesermünde	1 600	03 4 37 142	2851	Hainbach	Alsfeld	253	06 1 31 035	6311
— //Natrup-	Osnabrück	1 589	03 5 37 160	4501	Hainberg	Eggenfelden	299	09 2 34 122	8382
—, Stadt		195 527	05 9 14 000	58	Hainbronn	Pegnitz	1 007	09 4 43 127	8571
Hagenah	Stade	452	03 4 35 154	2141	Hainchen	Büdingen	781	06 1 33 044	6471
Hagenau	Rothenburg ob der Tauber	191	09 5 43 143	8801	—	Siegen	717	05 8 39 726	5901
Hagenbach	Ebermannstadt	224	09 4 34 129	8551	Haindlfing	Freising	196	09 1 39 132	8051
—	Germersheim	2 729	07 5 33 118	6729	Haindling	Mallersdorf	303	09 2 42 127	8442
Hagenbuch	Hilpoltstein	139	09 5 39 132	8541	Haine	Frankenberg	503	06 2 32 036	3559
Hagenbüchach	Neustadt a.d. Aisch	515	09 5 41 143	8501	Hainert	Haßfurt	393	06 6 40 127	8729
Hagenburg, Flecken	Schaumburg-Lippe	1 862	03 1 38 127	3051	Hainfeld	Landau in der Pfalz	706	07 5 37 132	6741
Hagenhausen	Nürnberg	326	09 5 42 125	8503	Haingrund	Erbach	551	06 1 36 033	6129
Hagenheim	Landsberg a. Lech	317	09 1 43 124	8911	Hainhausen	Offenbach	1 568	06 1 41 008	6051
Hagenhill	Riedenburg	397	09 3 44 123	8421	Hainhofen	Augsburg	795	09 7 31 142	8901
Hagenich	Hilpoltstein	97	09 5 39 133	8546	Hainmühlen	Wesermünde	195	03 4 37 144	2851
Hagenohsen	Hameln-Pyrmont	710	03 1 34 143	3254	Hainrode	Rotenburg	78	06 2 41 023	6431
Hagenried	Krumbach (Schwaben)	107	09 7 40 125	8909	Hainsacker	Regensburg	1 706	09 3 43 152	8411
Hagermarsch	Norden	584	03 6 33 131	2981	Hainsbach	Mallersdorf	468	09 2 42 128	8441
Hagnau	Überlingen	1 031	08 3 45 131	7759	Hainsberg	Riedenburg	129	09 3 44 124	8435
Hahausen	Gandersheim	1 102	03 7 33 140	3371	Hainsfarth	Nördlingen	1 096	09 7 46 137	8861
Hahlen	Bersenbrück	380	03 5 32 147	4571	Hainstadt	Buchen	1 516	08 2 32 135	6969
—	Minden	3 232	05 7 39 312	4951	—	Erbach	880	06 1 36 034	6129
Hahn	Darmstadt	1 705	06 1 34 015	6101	—	Offenbach	4 948	06 1 41 009	6451
—	Untertaunuskreis	2 124	06 3 41 021	6206	Haintchen	Limburg	689	06 3 35 018	6251
—	Zell (Mosel)	250	07 1 41 256	5581*	Hainzell	Fulda	802	06 2 34 050	6401
— bei Marienberg	Oberwesterwaldkreis	269	07 3 31 152	5439	Hairenbuch	Krumbach (Schwaben)	125	09 7 40 126	8909
— bei Wallmerod		359	07 3 31 153	5419	Haisterbach	Erbach	219	06 1 36 035	6121
Hahnbach, Markt	Amberg	1 399	09 3 31 130	8451	Haisterkirch	Ravensburg	945	08 4 39 125	7961
Hahndorf	Goslar	1 255	03 7 34 120	3381	Haitebach, Stadt	Calw	1 907	08 4 33 150	7271
Hahnenbach	Kreuznach	467	07 1 36 254	6571	Haitz	Gelnhausen	604	06 3 33 021	6461
Hahnenberg	Nienburg (Weser)	43	03 1 37 141	3071					

Gemeinde	Landkreis	Wohnbevölkerung am 6.6.1961	Statistische Kennziffer	Postleitzahl	Gemeinde	Landkreis	Wohnbevölkerung am 6.6.1961	Statistische Kennziffer	Postleitzahl
Haitzen	Memmingen	405	09 7 42 135	8944	Hamelspringe	Springe	988	03 1 39 130	3251
Hajen	Hameln-Pyrmont	734	03 1 34 144	3251	Hamelwürden	Stade	3 392	03 4 35 155	2161
Hakedahl	Detmold	218	05 7 33 144	493	Hamersen	Bremervörde	402	03 4 31 155	2139
Hakenberg	Büren	235	05 7 32 414	4791	Hamerstorf	Uelzen	233	03 3 39 179	3113
Halbmond	Norden	756	03 6 33 132	2981	Hamfelde	Herzogtum Lauenburg	289	01 1 35 157	2071
Halberg	Siegkreis	920	05 3 37 313	5201	—	Stormarn	298	01 1 46 137	2071
Halbersdorf	Bamberg	103	09 4 31 148	8602	Hamlingdorf	Halle (Westf.)	113	05 7 34 216	4801
Halbs	Oberwesterwaldkreis	181	07 3 31 154	5439	Hamm	Altenkirchen (Westerwald)	2 010	07 1 32 458	5249
Halchter	Wolfenbüttel	870	03 7 36 147	3341	—	Bitburg	57	07 2 32 206	5521
Haldem	Lübbecke	1 531	05 7 38 314	4991	—	Meppen	92	03 5 36 136	4471
Haldenwang	Günzburg	624	09 7 36 134	8871	—	Recklinghausen	12 935	05 6 37 512	437 2)
—	Kempten (Allgäu)	1 746	09 7 39 117	8961	—	Worms	1 530	07 4 34 123	6521
Haldern	Rees	3 166	05 1 38 313	4231	— (b. Filzen)	Saargburg	83	07 2 35 202	5501
Haldorf	Fritzlar-Homberg	494	06 2 33 034	3501	— (b. Taben)	—	76	07 2 35 305	5511
Halenbach	Prüm	58	07 2 34 556	5541	— (Westf.), Stadt	—	70 641	05 9 15 000	47
Halving	Rosenheim	1 653	09 1 49 127	8201	Hammah	Stade	754	03 4 35 156	2161
Halgehausen	Frankenberg	354	06 2 32 037	3559	Hammel	Augsburg	449	09 7 31 143	8901
Halingen	Iserlohn	1 254	05 8 35 412	5841	Hammelbach	Bergstraße	888	06 1 32 031	6949
Hall, Stadt // Schwäbisch	Schwäbisch Hall	21 866	08 1 46 144	717	Hammelburg, Stadt	Hammelburg	5 978	09 6 39 121	8783
Hallbergmoos	Freising	1 720	09 1 39 133	8055	Hammenstedt	Northheim	866	03 2 38 143	3411
Halle	Grafschaft Bentheim	461	03 5 33 135	4459	Hammer	Traunstein	480	09 1 53 122	8221
—	Holzminde	896	03 2 36 140	3451	Hammerbach	Höchststadt a.d. Aisch	481	09 4 36 128	8522
— (Westf.), Stadt	Halle (Westf.)	7 542	05 7 34 317	4802	Hammererisenbach-Bregen-	—	481	08 3 32 130	7711
Hallenberg, Stadt	Brilon	2 321	05 8 33 312	5789	bach	Donaueschingen	301	09 3 40 171	8481
Hallensen	Gandersheim	69	03 7 33 142	3351	Hammerles	Neustadt a.d. Waldnaab	831	09 2 34 123	8331
Hallerburg	Springe	133	03 1 39 129	3211	Hammersbach	Essegfelden	617	07 1 33 203	6581
Hallerndorf	Forchheim	739	09 4 35 130	8551	Hammerstein	Birkenfeld	481	07 1 38 252	5451
Hallerstein	Münchberg	568	09 4 41 118	8671	—	Neuwied	195	09 7 36 135	8871
Hallgarten	Rheingaukreis	1 621	06 3 39 007	6229	Hammerstetten	Günzburg	3 095	05 1 38 614	4231
—	Rockenhausen	670	07 5 41 133	6761	Hamminkeln	Rees	459	01 1 46 138	2071
Halligdorf	Uelzen	143	03 3 39 177	3111	Hammoor	Stormarn	68	05 7 41 316	3531
Hallschlag	Prüm	472	07 2 34 501	5541	Hampenhäusen	Warburg	458	03 6 33 133	2971
Hallstadt, Stadt	Bamberg	5 174	09 4 31 149	8605	Hamswehrum	Norden	511	01 1 35 158	2057
Hallstedt	Grafschaft Hoya	244	03 1 32 150	2831	Hamwarde	Herzogtum Lauenburg	339	01 1 42 161	2371
Hallwangen	Freudenstadt	923	08 4 35 133	7291	Hamwiedel	Rendsburg	240	03 3 33 143	3031*
Hals, Markt	Passau	1 623	09 2 43 123	8391	Hanau	Fallingb. G. St.	47 207	06 3 12 000	645
Halsbach	Altötting	535	09 1 32 127	8261	Handarpe (Kirchspiel Son-	—	291	03 5 35 128	4521
—	Dinkelsbühl	234	09 5 32 132	8804	dermühlen)	Melle	282	03 5 35 129	4521
—	Lohr a. Main	218	09 6 45 115	8771	— (Kirchspiel Welling-	—	782	03 3 35 151	2111
Halsdorf	Bitburg	130	07 2 32 559	5521	holzhausen)	Harburg	1 097	01 1 34 146	2391
—	Marburg	760	06 2 39 042	3571	Handeloh	Flensburg	809	03 3 35 152	2091*
Halsenbach	Sankt Goar	709	07 1 39 354	5401	Handewitt	Münster	3 660	05 5 36 412	4401
Halsheim	Karlstadt	350	09 6 42 127	8781	Handorf	Peine	1 056	03 2 40 134	3151
Halstenbek	Pinneberg	7 337	01 1 39 130	2083	—	Lingen	1 004	03 5 34 136	4451
Haltern	Osnabrück	680	03 5 37 135	4501	Handrup	Gerolzhofen	114	09 6 38 140	8722
—, Kirchspiel	Recklinghausen	4 800	05 6 37 311	43581	Handzell	Aichach	543	09 1 31 128	8891
—, Stadt	—	14 712	05 6 37 111	4358	Hanerau-Hademarschen	Rendsburg	2 895	01 1 42 162	2215
Haltingen	Lörrach	4 195	08 3 38 141	7859	Hanfelf	Starnberg	193	09 1 52 125	8131
Halver	Altena	13 684	05 8 31 211	5894	Hangard	Ottweiler	1 823	10 0 33 712	6681
Halverde	Tecklenburg	757	05 5 39 211	4531	Hangelar	Siegkreis	5 567	05 3 37 412	5204
Halvesbostel	Harburg	445	03 3 35 150	2151	Hangenmeilingen	Limburg	426	06 3 35 019	6251
Halvestorf	Hameln-Pyrmont	680	03 1 34 145	3251	Hangen-Weisheim	Alzey	407	07 4 31 140	6509
Halzhausen	Ulm	417	08 1 47 143	7901	Hanhofen	Speyer	1 108	07 5 42 113	6721
Hamb	Moers	870	05 2 37 411	4171	Hankenberge	Osnabrück	713	03 5 37 136	4501
Hambach	Bergstraße	1 676	06 1 32 030	6149	Hankensbüttel	Gifhorn	3 477	03 3 34 165	3122
—	Jülich	1 070	05 4 34 712	5171	Hankofen	Straubing	556	09 2 47 122	8441*
—	Schweinfurt	1 147	09 6 51 130	8721	Hannberg	Höchststadt a.d. Aisch	543	09 4 36 129	8521
—	Unterlahnkreis	167	07 3 33 144	6251	—	Pegnitz	261	09 4 43 128	8551
—	Untertaunuskreis	142	06 3 41 022	6201	Hannersgrün	Neustadt a.d. Waldnaab	219	09 3 40 128	8481
— an der Weinstraße	Neustadt an der Weinstraße	3 929	07 5 39 129	6736	Hannesried	Oberviechtach	183	09 3 41 117	8491
Hamburg	Parsberg	333	09 3 42 135	8431	Hannover, Stadt	—	573 124	03 1 12 000	3
—	Pforzheim	699	08 2 37 122	7531	Hannredder // Bokholt-	Pinneberg	992	01 1 39 118	2201
Hamberge	Stormarn	327	01 1 46 136	2401	Hanroth	Neuwied	316	07 1 38 608	5419
Hambergen	Osterholz	3 631	03 4 33 121	2864	Hansdorf // Klein	Stormarn	142	01 1 46 150	2071
Hambrock	Uelzen	125	03 3 39 178	3111	Hanselaer	Kleve	125	05 1 36 415	4192
Hambücken	Bruchsal	3 009	08 2 31 117	7521	Hansen	Uelzen	278	03 3 39 180	3111
Hambrunn	Miltenberg	62	09 6 48 119	8762	Hansenried	Neunburg vorm Wald	223	09 3 39 125	8461
Hambuch	Cochem	484	07 1 34 256	5441	Hansfelde	Stormarn	292	01 1 46 139	2401
Hambühl	Neustadt a.d. Aisch	230	09 5 41 144	8531	Hanstedt	Bremervörde	365	03 4 31 156	2149
Hambühren	Celle	2 497	03 3 32 146	3101	—	Harburg	1 570	03 3 35 153	2116
Hamburg, Freie und Hanse-	—	1 832 346	02 0 00 000	2 1)	— I	—	873	03 3 39 181	3111
stadt	—	—	—	—	— II	—	507	03 3 39 182	3111
Hamdorf	Rendsburg	1 100	01 1 42 160	2371					
—	Segeberg	120	01 1 44 140	2361					
Hameln, Stadt	—	50 436	03 1 11 000	325					

1) Hamburg-Bergedorf 205; Hamburg-Allermöhe, -Altengamme 1, 2, -Billwerder 1, 3, 4, -Curslack, -Ochsenwerder 1, 2, 3, -Reitbrook, -Spadenland, -Tatenberg 2051; Hamburg-Kirchwerder 1, 2, 3, 4, 5, 6, 7 2052; Hamburg-Neugamme 1, 3, 4 2053; Hamburg-Harburg 210; Hamburg-Francop, -Gut Moor, -Moorburg, -Neuenfelde, -Neuland 2101; Hamburg-Wilhelmsburg 2102; Hamburg-Finkenwerder 2103; Hamburg-Neugraben 2104; Hamburg-Cranz 2151. — 2) Hamm-Bossendorf 4359.

Gemeinde	Landkreis	Wohnbevölkerung am 6.6.1961	Statistische Kennziffer	Post- leitzahl	Gemeinde	Landkreis	Wohnbevölkerung am 6.6.1961	Statistische Kennziffer	Post- leitzahl
Hanweiler	Waiblingen	345	08 1 49 127	7151	Harspelt	Prüm	99	07 2 34 308	5541
— //Rilchingen-	Saarbrücken	2 004	10 0 34 413	6601	Harste	Göttingen	813	03 2 34 141	3401
Happertshausen	Hofheim i. Ufr.	320	09 6 41 130	8729	Harsum	Hildesheim-Marienburg	3 867	03 2 35 154	3201
Happing	Rosenheim	1 208	09 1 49 128	8201	Hart	Hechingen	453	08 4 36 130	7451
Happurg	Hersbruck	1 548	09 5 38 125	8561	—	Mühlhaff a. Inn	704	09 1 46 127	8261
Harb	Büdingen	300	06 1 33 103	6479	—	Traunstein	450	09 1 53 123	8221
Harbach	Altenkirchen (Westerwald)	580	07 1 32 503	5241	Hartacker	Pfaffenhofen a.d. Ilm	213	09 1 48 137	8075
—	Gießen	614	06 1 38 028	6301	Hartenfels	Unterwesterwaldkreis	585	07 3 34 136	5419
Harbarnsen	Alfeld (Leine)	457	03 2 31 143	3221	Hartenholm	Segeberg	1 083	01 1 44 141	2359
Harbatshofen	Lindau (Bodensee)	897	09 8 31 117	8999*	Hartenrod	Bergstraße	149	06 1 32 032	6949
Harber	Burgdorf	490	03 3 31 137	3161	—	Biedenkopf	2 006	06 3 31 027	3569
—	Soltau	485	03 3 38 128	3041	Hartenstein	Hersbruck	724	09 5 38 126	8561
Harbshausen	Frankenberg	74	06 2 32 038	3559	Hartershausen	Lauterbach	264	06 1 40 019	6401
Harburg (Schwaben),					Hartershofen	Rothenburg ob der Tauber	265	09 5 43 144	8801
Stadt	Donauwörth	2 453	09 7 33 142	8856	Harth	Büren	884	05 7 32 315	4791
Hard	Eichstätt	102	09 5 33 137	8831	Harthausen	Eßlingen	1 593	08 1 35 122	7021
Hardebek	Segeberg	367	01 1 44 205	2351	—	Friedberg	361	09 7 34 124	8901
Hardeggen, Stadt	Northheim	2 612	03 2 38 144	3414	—	Günzburg	226	09 7 36 136	8871
Hardenberg, Flecken //					—	Mergentheim	480	08 1 42 127	6991
Nörten-		4 082	03 2 38 164	3412	—	München	403	09 1 47 120	8011
Hardenburg	Neustadt an der Weinstraße	907	07 5 39 130	6701	—	Rottweil	425	08 4 41 130	7239
Hardensetten	Osnabrück	660	03 5 37 137	4501	—	Speyer	1 993	07 5 42 114	6721
Hardenberg		1 744	03 5 37 138	4501	— auf der Scher	Sigmaringen	928	08 4 43 130	7471
Harderode	Holzminde	448	03 2 36 141	3251	— bei Feldhausen		222	08 4 43 131	7481
Hardert	Neuwied	396	07 1 38 654	5451	Harthheim	Freiburg	987	08 3 34 134	7801
Hardeshby	Flensburg	245	01 1 34 147	2393	—	Stockach	518	08 3 44 125	7471
Hardheim	Buchen	3 879	08 2 32 136	6969	Harting	Regensburg	419	09 3 43 153	8401
Hardingen	Grafschaft Bentheim	312	05 5 33 136	4459	Hartkirchen	Landau a.d. Isar	574	09 2 39 124	8383
Hardissen	Detmold	751	05 7 33 145	4911	—, Markt	Griesbach i. Rottal	1 322	09 2 36 118	8399
Hardt	Nürtingen	328	08 1 43 124	7441	Hartlage	Bersenbrück	299	03 5 32 149	4571
—	Oberwesterwaldkreis	298	07 3 31 155	5439	Hartlanden	Bamberg	253	09 4 31 150	8602
—	Rottweil	1 395	08 4 41 129	7231	Hartmannshain	Lauterbach	277	06 1 40 020	6421
Haren (Ems)	Meppen	6 151	03 5 36 137	4472	Hartmannshof	Hersbruck	1 114	09 5 38 127	8561
Harenberg	Hannover	755	03 1 35 139	3001	Hartmannsreit	Grafenau	346	09 2 35 117	8351
Hargarten	Merzig-Wadern	472	10 0 32 214	6641	Hartpenning	Miesbach	1 503	09 1 45 118	815
—	Neuwied	479	07 1 38 402	5461	Hartschwand	Säckingen	146	08 3 43 121	7881
—	Prüm	95	07 2 34 557	5521	Hartum	Minden	1 726	05 7 39 313	4951
Hargesheim	Kreuznach	1 219	07 1 36 453	6551	Harvesse	Braunschweig	370	07 3 32 138	3301
Harheim	Friedberg	2 180	06 1 37 019	6369	Harwick	Coesfeld	1 709	05 5 34 514	4423
Harkenbleck	Hannover	533	03 1 35 140	3001	Harxbüttel	Gifhorn	234	03 3 34 166	3301
Harksheide	Stormarn	10 544	01 1 46 140	2	Harxheim	Kirchheimbolanden	844	07 5 35 123	6719
Harle	Melsungen	792	06 2 40 025	3581	—	Mainz	621	07 4 33 126	6501
Harlingen	Lüchow-Dannenberg	251	03 3 36 174	3139	Hary	Hildesheim-Marienburg	521	03 2 35 155	3201
—	Merzig-Wadern	485	10 0 32 514	6641	Harz, Anteil Kreis Zellerfeld, Forst, gemfr. Gebiet	Zellerfeld	24	03 2 41 511	
Harlingerode	Wolfenbüttel	5 478	03 7 36 148	3383	Harzburg	Höxter	91	05 7 36 611	3283
Harlinghausen	Lübbecke	667	05 7 38 715	4994	— II, gemfr. Gebiet	Wolfenbüttel	11 201	03 7 36 149	3388
Harmerz	Fulda	830	06 2 34 051	6401	Harzheim	Schleiden	9	03 7 36 515	
Harmsdorf	Herzogtum Lauenburg	191	01 1 35 159	2419	Hasberg	Krumbach (Schwaben)	310	05 4 36 812	5359
—	Oldenburg (Holstein)	842	01 1 38 125	2431	Hasbergen	Osnabrück	400	09 7 40 127	8909
Harmstorf	Harburg	380	03 3 35 154	2101	— (Oldenburg)	Oldenburg (Oldenburg)	3 148	03 5 37 139	4501
—	Lüneburg	206	03 3 37 155	3149	Hasborn	Wittlich	2 451	03 8 34 114	2871
Harmuthsachsen	Witzenhausen	437	06 2 43 017	3431	— Dautweiler	Sankt Wendel	357	07 2 37 407	5561
Harnode	Hersfeld	258	06 2 35 019	6431	Haschbach (Amtsgericht Waldmohr)	Kusel	2 370	10 0 37 712	6611
Harpe	Lüchow-Dannenberg	48	03 3 36 175	3135	— am Remigiusberg		199	07 5 36 152	6791
Harpenfeld	Wittlage	611	03 5 38 120	4509	Hasede	Hildesheim-Marienburg	618	07 5 36 153	6799
Harperscheid	Schleiden	360	05 4 36 313	5371	Hasel	Lörrach	972	03 2 35 156	3201
Harpertshausen	Dieburg	405	06 1 35 017	6111	Hasel	Pinneberg	884	08 3 38 142	7861
Harpelingen	Säckingen	364	08 3 43 120	7881	Haselau	Bogen	941	01 1 39 131	2081
Harpstedt, Flecken	Grafschaft Hoya	2 801	03 1 32 151	2833	Haselbach	Burglengenfeld	677	09 2 31 126	8441
Harrbach	Gemünden a. Main	152	09 6 37 119	8781	—	Mindelheim	409	09 3 33 123	8461
Harrendorf	Wesermünde	298	03 4 37 145	2861	—	Neuburg a.d. Donau	633	09 7 43 128	8949
Harrenstätte	Aschendorf-Hümmeling	552	03 5 31 126	4471	—	Passau	134	07 4 44 135	8859
Harreshausen	Dieburg	599	06 1 35 018	6111	— i.d. Rhön	Bad Neustadt a.d. Saale	954	09 2 43 124	8391*
Harriehausen	Osterode am Harz	900	03 2 39 122	3371	Haseldorf	Pinneberg	653	09 6 34 119	8743
Harrienstedt	Nienburg (Weser)	672	03 1 37 142	3079	Haselstein	Hünfeld	1 389	01 1 39 132	2081
Harrislee	Flensburg	5 241	01 1 34 148	2391	Haselünne, Stadt	Meppen	387	06 2 37 019	6419
Harrlach	Hilpoltstein	94	09 5 39 134	8501	Haselund	Husum	5 204	03 5 36 138	4473*
Harrling	Kötzing	290	09 2 38 129	8491	Hasenkrug	Segeberg	610	01 1 36 129	2251
Harsberg	Öhringen	593	08 1 44 125	7111	Hasenmoor	Ravensburg	248	01 1 44 206	2351
—	Pirmasens	315	07 5 40 127	6791	Haserich	Zell (Mosel)	467	01 1 44 207	2359
Harschbach	Neuwied	259	07 1 38 609	5419	Haslach	Biberach	827	08 4 39 126	7981
Harscheid	Ahrweiler	76	07 1 31 205	5489	—	Böblingen	245	07 1 41 202	5581
Harsdorf	Kulmbach	745	09 4 39 121	8581*	—	Dinkelsbühl	888	08 4 32 141	7971
—	Wolfstein	598	09 2 52 122	8391	—	Mainburg	577	08 1 33 125	7031
Harsfeld, Flecken	Stade	3 931	03 4 35 157	2165	—		277	09 5 32 133	8801
Harswinkel, Stadt	Warendorf	6 950	05 5 40 412	4834	—		199	09 2 41 123	8301



**Haßlach - hausen b. Hofhegnenberg**

Gemeinde	Landkreis	Wohnbevölkerung am 6.6.1961	Statistische Kennziffer	Post- leit- zahl	Gemeinde	Landkreis	Wohnbevölkerung am 6.6.1961	Statistische Kennziffer	Post- leit- zahl
Haßlach	Offenburg	505	08 3 41 126	7591	Haut	Kleve	7 218	05 1 36 711	4191
—	Traunstein	1 449	09 1 53 124	822	Haubern	Frankenberg	544	06 2 32 040	3559
— im Kinzigtal, Stadt	Wolfach	5 189	08 3 48 116	7612	Haubersbronn	Waiblingen	2 001	08 1 49 128	7061
Haslachsimsenswald	Emmendingen	297	08 3 33 127	7809	Haueda	Hofgeismar	508	06 2 36 019	3521
Haslangkreit	Aichach	570	09 1 31 129	8891	Hauendorf	Bayreuth	141	09 4 32 143	8581
Hasloch	Marktheidenfeld	1 210	09 6 46 125	6981	Haueneberstein	Rastatt	2 305	08 3 42 124	7571
Hasloh	Pinneberg	1 798	01 1 39 133	2081	Hauenstein	Pirmasens	4 253	07 5 40 128	6747
Hasperde	Springe	268	03 1 39 131	3251	—, Stadt	Säckingen	157	08 3 43 122	7892
Haßbergen	Nienburg (Weser)	1 203	03 1 37 143	3071	Hauerz	Wangen	968	08 4 47 128	7971*
Hassel	Celle	246	03 3 32 147	3101	Haugenried	Regensburg	244	09 3 43 154	8411
—	Grafschaft Hoya	1 230	03 1 32 152	3091	Hauingen	Lörrach	2 459	08 3 38 143	7852
—	Rotenburg (Hannover)	124	03 4 34 127	2131	Haundorf	Feuchtwangen	328	09 5 35 127	8801*
—	Sankt Ingbert	3 864	10 0 36 118	6674	—	Gunzenhausen	451	09 5 37 130	882
Hasselbach	Altenkirchen (Westerwald)	263	07 1 32 556	5231	—	Höchststadt a.d. Aisch	396	09 4 36 130	8522
—	Limburg	812	06 3 35 020	6251	Haunersdorf	Deggendorf	210	09 2 32 125	8351
—	Oberrheinkreis	345	06 3 37 023	6291	—	Landau a.d. Isar	482	09 2 39 125	8381
—	Simmern	197	07 1 40 259	5449	Haunkenzell	Bogen	688	09 2 31 127	8441
—	Sinsheim	235	08 2 38 130	6921	Haunsfeld	Eichstätt	191	09 5 33 138	8831
—	Witzenhausen	261	06 2 43 018	3431	Haunshiem	Dillingen a.d. Donau	904	09 7 32 140	8881
Hasselbeck - Schwarzbach	Düsseld. - Mettmann	923	05 1 32 411	403	Haunshofen	Weilheim	349	09 1 55 125	8121*
Hasselberg	Flensburg	162	01 1 34 149	2341	Haunstetten	Eichstätt	352	09 5 33 139	8831
—	Marktheidenfeld	167	09 6 46 126	6981	—, Stadt	Augsburg	16 750	09 7 31 144	8903
Hasselborn	Wetzlar	295	06 3 43 032	6331	Haunswies	Aichach	331	09 1 31 130	8901
Hasselsweiler	Jülich	644	05 4 34 812	5171	Haunwang	Landshut	188	09 2 40 131	8311
Hassenbach	Bad Kissingen	325	09 6 33 129	8731	Hauptelshofen	Krumbach (Schwab.)	130	09 7 40 128	8909
Hassenberg	Coburg	772	09 4 33 150	8621	Hauersweiler	Sankt Wendel	615	10 0 37 516	6691
Hassenbüttel	Norderdithmarschen	59	01 1 37 126	2241	Hauptschwenda	Ziegenhain	182	06 2 45 021	3579
Hassendorf	Rotenburg (Hannover)	687	03 4 34 128	2131	Hauptstuhl	Kaiserslautern	1 140	07 5 34 127	6791
Hassenhausen	Marburg	309	06 2 32 043	3551	Haurath	Cochem	256	07 1 34 257	5441
Hassenroth	Erbach	469	06 1 36 036	6121	Haurup	Flensburg	273	01 1 34 151	2391
Haßfurt, Stadt	Haßfurt	6 815	09 6 40 128	8728	Haus	Kötzting	335	09 2 38 130	8491
Haßlach	Pegnitz	310	09 4 43 129	8573	—	Roding	142	09 3 45 126	8461
— b. Kronach	Kronach	395	09 4 38 139	8641	— i. Wald	Grafenau	855	09 2 35 114	8351
— b. Teuschnitz	Kronach	652	09 4 38 138	8641	Hausach, Stadt	Wolfach	3 592	08 3 48 117	7613
Haßlingen // Wagenfeld	Grafschaft Diepholz	1 474	03 1 31 176	2841	Hausbach	Merzig - Wadern	550	10 0 32 413	6619
Haßlinghausen	Ennepe - Ruhr - Kreis	6 961	05 9 34 412	582	Hausbay	Sankt Goar	209	07 1 39 455	5449
Haßloch	Neustadt an der Weinstraße	15 350	07 5 39 131	6733	Hausberge a.d. Porta, Stadt	Minden	4 324	05 7 39 413	4952
Haßmersheim	Mosbach	2 760	08 2 36 124	6954	Hausen	Aichach	236	09 1 31 131	8901
Haßmoor	Rendsburg	299	01 1 42 163	2371	—	Bernkastel	214	07 2 31 503	6571
Hassum	Kleve	1 164	05 1 36 212	4181	—	Dillingen a.d. Donau	354	09 7 32 141	8881
Haste	Grafschaft Schaumburg	1 579	03 1 33 136	3051	—	Forchheim	1 532	09 4 35 131	8551
Hastedt	Rotenburg (Hannover)	218	03 4 34 129	213	—	Friedberg	143	06 1 37 020	6309
Hastenbeck	Hamel - Pyrmont	944	03 1 34 146	3251	—	Gießen	1 062	06 1 38 030	6301
Hatshausen	Aurich (Ostfriesland)	739	03 6 31 127	2951	—	Hilpoltstein	171	09 5 39 135	8541
Hatten	Oldenburg (Oldenburg)	6 742	03 8 34 115	2901	—	Karlstadt	364	09 6 42 129	8771
Hattenbach	Hersfeld	648	06 2 35 020	6431	—	Kelheim	609	09 2 37 126	8421
Hattendorf	Grafschaft Schaumburg	474	03 1 33 137	3261	—	Krumbach (Schwab.)	213	09 7 40 129	8871
—	Ziegenhain	553	06 2 45 019	6321	—	Limburg	906	06 3 35 021	6251
Hattenhausen	Riedenburg	103	09 3 44 125	8422	—	Lörrach	1 874	08 3 38 144	7862
Hattenheim	Rheingaukreis	1 712	06 3 39 008	6229	—	Mellrichstadt	602	09 6 47 119	8741
Hattenhof	Fulda	1 020	06 2 34 052	6401	—	Mindelheim	460	09 7 43 129	8949
Hattenhofen	Fürstfeldbruck	837	09 1 40 132	8081	—	Neumarkt i.d. OPf.	488	09 3 38 126	8451
—	Göppingen	1 520	08 1 36 140	7321	—	Neu-Ulm	448	09 7 45 128	7911
Hattenrod	Gießen	544	06 1 38 029	6301	—	Nördlingen	286	09 7 46 138	8861
Hattenweiler	Überlingen	424	08 3 45 132	7799	—	Obernburg a. Main	1 207	09 6 49 119	8751
Hatterode	Ziegenhain	376	06 2 45 020	6431	—	Offenbach	5 318	06 1 41 010	6055
Hattersdorf	Staffelstein	204	09 4 46 128	8601	—	Rotenburg	45	06 2 41 024	3589
Hattersheim	Main - Taunus - Kreis	7 002	06 3 36 015	6234	—	Schleiden	524	05 4 36 411	5161
Hattgenstein	Birkenfeld	273	07 1 33 263	6589	—	Schweinfurt	670	09 6 51 131	8724
Hattigen	Donaueschingen	585	08 3 32 131	7701	—	Witzenhausen	293	06 2 43 019	3431
—, Stadt	Ennepe - Ruhr - Kreis	29 096	05 9 34 113	432	— am Andelsbach	Sigmaringen	634	08 4 43 132	7481
Hartlund	Flensburg	109	01 1 34 150	2391	— am Bach	Crailsheim	428	08 1 34 128	7181
Hattorf	Gifhorn	885	03 3 34 167	3181	— am Bussen	Ehingen	169	08 4 34 135	7931
— am Harz	Osterode am Harz	4 004*	03 2 39 123	3415*	— am Tann	Balingen	365	08 4 31 127	7461
Hattrop	Soest	362	05 8 40 227	4771	— an der Aach	Konstanz	358	08 3 36 137	7701
Hattropholsen	Soest	134	05 8 40 228	4771	— an der Fils	Göppingen	554	08 1 36 141	7341
Hattstedt	Husum	1 143	01 1 36 130	2251	— an der Lauchert	Reutlingen	248	08 4 40 125	7411
Hattstedtermarsch	Husum	405	01 1 36 131	2251	— an der Möhlin	Freiburg	459	08 3 34 135	7801
Hatzbach	Marburg	454	06 2 39 044	3579	— an der Rot	Backnang	587	08 1 32 131	7161
Hatzenbühl	Germersheim	1 764	07 5 33 119	6729	— an der Würm	Leonberg	507	08 1 40 116	7251
Hatzenhofen	Neuburg a.d. Donau	248	09 7 44 136	8859	— an der Zaber	Heilbronn	1 150	08 1 38 148	7129
Hatzenport	Mayen	860	07 1 37 453	5401	— Arnsbach	Usingen	746	06 3 42 012	6391
Hatzfeld, Stadt	Frankenberg	1 494	06 2 32 039	3559	— b. Arnstein	Karlstadt	545	09 6 42 128	8702
Hatzte	Bremervörde	205	03 4 31 157	2131	— b. Bad Kissingen	Bad Kissingen	1 526	09 6 33 130	8731
Hatzum	Leer	292	03 6 32 146	2951	— b. Geltendorf	Fürstfeldbruck	274	09 1 40 133	8081
					— b. Hofhegnenberg	Fürstfeldbruck	186	09 1 40 134	8081

Gemeinde	Landkreis	Wohnbevölkerung am 6.6.1961	Statistische Kennziffer	Postleitzahl	Gemeinde	Landkreis	Wohnbevölkerung am 6.6.1961	Statistische Kennziffer	Postleitzahl
Hausen b. Mayen	Mayen	1 016	07 1 37 410	5441	Hedem	Lübbecke	527	05 7 38 213	4991
— im Killertal	Hechingen	1 006	08 4 36 131	7451	Hedemünden	Münden	1 742	03 2 37 123	3514
— im Tal	Stockach	520	08 3 44 126	7489	Hedendorf	Stade	743	03 4 35 158	2151
— //Kirchen-	Donaueschingen	669	08 3 32 141	7711	Hedeper	Wolfenbüttel	793	03 7 36 150	3341
— ob Lontal	Heidenheim	165	08 1 37 129	7901	Hedern	Fallingb.ostel	167	03 3 33 144	3091
— ob Rottweil	Rottweil	430	08 4 41 131	7211	Hedersdorf	Lauf a.d. Pegnitz	411	09 5 40 122	8561
— ob Urspring	Ehingen	351	08 4 34 136	7933	Hedwigenkoo	Norderdithmarschen	417	01 1 37 127	2241
— ob Verena	Tuttlingen	481	08 4 46 125	7201	Heede	Aschendorf-Hümmling	1 416	03 5 31 127	4491
— über Aar	Untertaunuskreis	624	06 3 41 023	6209	—	Grafschaft Diepholz	620	03 1 31 134	2841
— vor der Höhe		436	06 3 41 024	6209	—	Pinneberg	598	01 1 39 134	2201
— vor Wald	Donaueschingen	342	08 3 32 132	7711	Heegheim	Büdingen	329	06 1 33 046	6471
Haus Escherde	Alfeld (Leine)	123	03 2 31 144	3211	Heek	Ahaus	3 534	05 5 31 311	4431
Hausgereut	Kehl	110	08 3 35 120	7591	Heeke	Bersenbrück	534	03 3 32 150	4551
Hausham	Miesbach	7 109	09 1 45 119	8164*	Heelden	Rees	606	05 1 38 411	4243
Haushausen	Pfaffenhofen a.d. Ilm	208	09 1 48 138	8069	Heemsen	Nienburg (Weser)	751	03 1 37 144	3071
Hausheim	Neumarkt i.d. Opf.	498	09 3 38 127	8431	Heenes	Hersfeld	476	06 2 35 022	6431
Hausmehring	Erding	925	09 1 38 127	825	Heepen	Bielefeld	7 145	05 9 41 514	4811
Haustadt	Merzig-Wadern	1 602	10 0 32 215	6641	Heere //Groß	Wolfenbüttel	886	03 7 36 142	3321
Haušten	Mayen	305	07 1 37 352	5441	— //Klein		333	03 7 36 160	3321
Hauštenbeck //Oesterholz-	Detmold	757	05 7 33 182	4791	Heeren-Herken	Rees	175	05 1 38 314	4241
Hausweiler	Birkenfeld	96	07 1 33 354	6759	— Werve	Unna	9 108	05 9 41 512	4752
Hauswurz	Fulda	664	06 2 34 053	6491	Heerstädt	Wesermünde	513	03 4 37 146	2851
Hauxdorf	Neustadt a.d. Waldnaab	139	09 3 40 129	8481	Heersum	Hildesheim-Marienburg	623	03 2 35 157	3201
Hauzenberg, Markt	Wegscheid	2 680	09 2 51 118	8395	Heese	Celle	81	03 3 32 148	3101
Hauzendorf	Regensburg	452	09 3 43 155	8411	Heessen	Grafschaft Hoya	269	03 1 32 153	3091
Hauzenstein		286	09 3 43 156	84	Heesslingen	Bremervörde	1 356	03 4 31 158	2149
Havekost	Herzogtum Lauenburg	156	01 1 35 160	2057	Heßbel	Burgdorf	720	03 3 31 138	3161
Havelse	Neustadt am Rübenberge	4 258*	03 1 36 131	3011	—	Land Hadeln	184	03 4 32 128	2171
Haverbeck	Hameln-Pyrmont	651	03 1 34 147	3251	Heessen	Beckum	17 059	05 5 32 114	4702
Haverlah	Goslar	1 246	03 7 34 121	3321	Heßben	Schaumburg-Lippe	590	03 1 38 128	4963
Havetoft	Schleswig	517	01 1 43 150	2381	Heesten	Detmold	196	05 7 33 147	4931
Havetofloitt		315	01 1 43 151	2381	Heesterkante	Grafschaft Bentheim	358	03 5 33 137	4459
Havighorst b. Bad Oldesloe	Stormarn	273	01 1 46 141	2061	Hefersweiler	Kusel	389	07 5 36 154	6759
— b. Reinbek		641	01 1 46 142	2051	Heftrich	Untertaunuskreis	836	06 3 41 025	6271
Havixbeck	Münster	4 641	05 5 36 113	4401	Hege	Lindau (Bodensee)	549	09 8 31 118	8992
Hawangen	Memmingen	980	09 7 42 136	8941	Hegelhofen	Neu-Ulm	326	09 7 45 129	7911
Haxtum	Aurich (Ostfriesland)	662	03 6 31 128	296	Hegenlohe	Eßlingen	475	08 1 35 123	7061
Hayngen	Münster	850	08 4 38 135	7421*	Hegensdorf	Büren	681	05 7 32 316	4791
Hayna	Germersheim	835	07 5 33 120	6741	Hegesdorf //Groß	Grafschaft Schaumburg	331	03 1 33 134	3051
Hebel	Fritzlar-Homburg	608	06 2 33 035	3581	Heglau	Gunzenhausen	151	09 5 37 132	8821
Hebelermeer	Meppen	439	03 5 36 139	4471	Hegnabrunn	Kulmbach	979	09 4 39 122	8651
Hebenshausen	Witzenhausen	522	06 2 43 020	3431	Hegnach	Waiblingen	2 621	08 1 49 130	7051
Heber	Soltan	886	03 3 38 129	3041	Hegne	Konstanz	690	08 3 36 138	7751
Hebertsfelden	Eggenfelden	898	09 2 34 124	8333	Hegenbach	Wertingen	410	09 7 49 129	8881
Hebertshausen	Dachau	1 562	09 1 36 132	8061	Hehlen	Holzminde	1 472	03 2 36 142	3455
Heblos	Lauterbach	349	06 1 40 021	6421	— //Groß	Celle	1 476	03 3 32 142	3101
Hebramsdorf	Rottenburg a.d. Laaber	267	09 2 46 115	8301	Hehlingen	Gifhorn	1 012	03 3 34 168	3181
Hebsack	Waiblingen	768	08 1 49 129	7064	Heidberg	Osterholz	603	03 4 33 122	2801
Hebstahl	Erbach	293	06 1 36 037	6121	Heide //Groß	Lüchow-Dannenberg	148	03 3 36 168	3139
Hechelmanskirchen	Hünfeld	142	06 2 37 020	6419	— //Klein		75	03 3 36 193	3139
Hechendorf	Weilheim	589	09 1 55 126	811	— Stadt	Norderdithmarschen	19 983	01 1 37 128	224
— a. Pilsensee	Starnberg	1 184	09 1 52 126	8031	Heideck, Stadt	Hilpoltstein	1 506	09 5 39 136	8541
Hechenwang	Landsberg a. Lech	344	09 1 43 125	8911	Heidekamp	Stormarn	263	01 1 46 143	2067
Hechingen, Stadt	Hechingen	9 590	08 4 36 132	745	Heidelbach	Alsfeld	368	06 1 31 036	6321
Hechlingen	Gunzenhausen	736	09 5 37 131	8831	Heidelbeck	Lemgo	620	05 7 37 141	4921*
Hechthausen	Land Hadeln	1 054	03 4 32 127	2174	Heidelberg, Stadt		125 264	08 2 11 000	69
Hechtsheim	Mainz	5 752	07 4 33 127	6501	Heidelheim	Rehau	199	09 4 44 115	8671
Hecken	Simmern	163	07 1 40 204	6541	Heidelsheim, Stadt	Bruchsal	2 937	08 2 31 118	7521
Heckenbach	Ahrweiler	263	07 1 31 256	5481	Heiden	Borken	4 531	05 5 33 312	4284
Heckenbeck	Gandersheim	506	03 7 33 143	3351	—	Detmold	2 041	05 7 33 148	4931
Heckendalheim	Sankt Ingbert	898	10 0 36 511	6671	— //Pivitsheide, Vogtei		1 721	05 7 33 185	4931
Heckenmünster	Wittlich	123	07 2 37 308	5561	Heidenau	Harburg	1 565	03 3 35 155	2111*
Heckershausen	Kassel	1 788	06 2 38 015	3501	Heidenburg	Trier	634	07 2 36 356	5509
Heckfeld	Tauberbischofsheim	469	08 2 39 140	6971	Heidenfeld	Schweinfurt	1 119	09 6 51 132	8721
Heckhalenfeld	Prüm	70	07 2 34 257	5541	Heidenheim an der Brenz,				
Heckholzhausen	Oberlahnkreis	690	06 3 37 024	6291	— Stadt	Heidenheim	48 790	08 1 37 130	792
Heckhuscheid	Prüm	227	07 2 34 258	5541	—, Markt	Gunzenhausen	1 309	09 5 37 133	8824
Hecklingen	Emmendingen	725	08 3 33 128	7831	Heidenhofen	Donaueschingen	197	08 3 32 133	7711
Hedderhagen	Detmold	86	05 7 33 146	4931	Heidenoldendorf	Detmold	4 479	05 7 33 149	4931
Heddersdorf	Hersfeld	226	06 2 35 021	6431	Heidersbach	Buchen	510	08 2 32 137	6951
Heddert	Trier	201	07 2 36 301	5509	Heidesheim am Rhein	Bingen	5 261	07 4 32 126	6501
Heddesbach	Heidelberg	417	08 2 33 125	6931	— //Colgenstein	Frankenthal (Pfalz)	672	07 5 32 120	6719
Heddesheim	Mannheim	6 163	08 2 35 115	6805*	Heidgraben	Pinneberg	1 202	01 1 39 135	2082
— (Nahe)	Kreuznach	1 304	07 1 36 302	6531	Heidmoor	Segeberg	270	01 1 44 211	2359
Heddinghausen	Brilon	275	05 8 33 516	3539	Heidmühlen		612	01 1 44 142	2351*
— //Langenstraße	Lippstadt	411	05 8 36 419	4781	Heidorn //Klein	Neustadt am Rübenberge	2 273	03 1 36 135	3051
Hedehusum	Südtondern	47	01 1 48 129	2271	Heidweiler	Wittlich	249	07 2 37 309	5561

## Heigenbrücken - Hellingen

Gemeinde	Landkreis	Wohnbevölkerung am 6.6.1961	Statistische Kennziffer	Post- leitzahl	Gemeinde	Landkreis	Wohnbevölkerung am 6.6.1961	Statistische Kennziffer	Post- leitzahl
Heigenbrücken	Aschaffenburg	1 881	09 6 32 119	8776	Heining	Laufen	646	09 1 44 118	8266
Heikendorf	Plön	5 992	01 1 41 139	2305	—	Passau	4 908	09 2 43 125	8394
Heil	Unna	787	05 9 41 314	4619	Heiningen	Backnang	385	08 1 32 132	7151
Heilbach	Bitburg	154	07 2 32 509	5529	—	Göppingen	2 506	08 1 36 142	7326
Heilberscheid	Unterwesterwaldkreis	416	07 3 34 137	5431	—	Goslar	916	03 7 34 122	3341
Heilbronn	Feuchtwangen	442	09 5 35 128	8805	Heinitzpolder	Leer	364	03 6 32 147	2951
—, Stadt		89 100	08 1 11 000	71	Heinkenborstel	Rendsburg	202	01 1 42 164	2351
Heilbrunn	Bogen	317	09 2 31 128	8411	Heinrichshagen	Holzminden	100	03 2 36 144	3451
— //Bad	Bad Tölz	1 346	09 1 34 111	8173	Heinrichshofen	Landesberg a. Lech	488	09 7 44 138	8859
Heilenbach	Bitburg	137	07 2 32 207	5521	Heinrichskirchen	Oberwiechtach	313	09 1 43 126	8901
Heilgersdorf	Ehem.	588	09 6 36 135	8601	Heinrichsreith	Grafenau	183	09 3 41 118	8461
Heilhausen	Prüm	23	07 2 34 558	5523	Heinrichsthal	Alzenau i. UFr.	235	09 2 35 118	8351
Heiligenberg	Überlingen	1 018	08 3 45 133	7799	Heins	Verden	745	09 6 31 125	8752
Heiligenbom	Dillkreis	148	06 3 32 027	6349	Heinsberg	Olpe	181	03 4 36 147	3091
—	Wittgenstein	22	05 8 42 418	5929	— (Rhld.), Stadt	Selbkantkreis Geilen- kirchen-Heinsberg	974	05 8 38 511	5941
Heiligendorf	Gifhorn	1 242	03 3 34 169	3181	Heinschenwalde	Bremervörde	4 731	05 4 37 112	5138
Heiligenfelde	Grafschaft Hoya	751	01 1 32 154	2819	Heinsen	Hameln-Pyrmont	573	03 4 31 136	2141
Heiligenhafen, Stadt	Oldenburg (Holstein)	8 863	01 1 38 126	2447	Heinsen	Lüneburg	1 257	03 1 34 148	3451
Heiligenhaus, Stadt	Düsseldorf-Mettmann	22 179	05 1 32 112	5628	—	Mosbach	82	03 3 37 157	3141
Heiligenkirchen	Detmold	2 690	05 7 33 151	4931	Heinseheim	Stockach	1 164	08 2 36 125	6951
Heiligenloh	Grafschaft Hoya	1 436	03 1 32 155	2831	Heinstetten	Soest	636	08 3 44 127	7471
Heiligenmoschel	Kaiserslautern	614	07 5 34 128	6751	Heintrop-Bünninghausen	Alfeld (Leine)	461	05 8 40 613	4771
Heiligenrode	Grafschaft Hoya	1 343	03 1 32 156	2801	Heinum	Simmern	207	03 2 31 145	3211
—	Kassel	3 296	06 2 38 016	3501	Heinzenbach	Kreuznach	312	07 1 40 304	6541
Heiligenroth	Unterwesterwaldkreis	952	07 3 34 138	5431	Heinzenberg	Usingen	53	07 1 36 256	6571
Heiligenstadt i. OFr., Markt	Ebernstadt	542	09 4 34 130	8551	—	Kusel	336	06 3 42 013	6391
Heiligenstedten	Steinburg	1 267	01 1 45 139	2211	Heinzenhausen	Bemkassel	336	07 5 36 155	6759
Heiligenstedtenerkamp	Speyer	385	01 1 45 140	2211	Heinzerath	Siegen	229	07 2 31 355	5551
Heiligenstein	Lüneburg	2 077	07 5 42 115	6721	Heisberg	Wesermünde	108	05 8 39 517	5901
Heiligenthal	Ottweiler	205	03 3 37 156	3141	Heisdorf	Prüm	64	07 2 34 455	5541
Heiligenwald	Lahr	6 321	10 0 33 611	6684	Heise	Hofgeismar	238	03 4 37 148	2851
Heiligenzell	Hechingen	956	08 3 37 119	7631	Heisebeck	Hildesheim-Marienbourg	623	06 2 36 020	3419
Heiligenzimmern	Brückenaue	552	08 4 36 133	7241	Heisede	Leer	935	03 2 35 159	3201
Heiligkreuz	Traunstein	148	09 6 35 116	8781	Heisfelde	Goslar	3 941	03 6 32 148	295
—	Heidelberg	1 463	09 1 53 125	8223	Heissum	Pinneberg	379	03 7 34 123	3381
Heiligkreuzsteinach	Saulgau	1 166	08 2 33 126	6901	Heist	Unterlahnkreis	1 234	01 1 39 136	2081
Heiligkreuztal	Regensburg	241	08 4 42 154	7941	Heistenbach	Siegbkreis	715	07 3 33 145	6251
Heilinghausen	Ansbach	282	09 3 43 157	8411	Heisterbachertrott	Dillkreis	1 012	05 3 37 711	5331
Heilsbronn, Stadt	Stornarn	4 590	09 5 31 140	8802	Heisterberg	Sankt Wendel	162	06 3 32 028	6349
Heilshoop	Osternholz	484	01 1 46 144	2401	—	Lauterbach	78	10 0 37 517	6691
Heilshom	Wolfhagen	597	03 4 33 123	2861	Heisters	Uelzen	127	06 1 40 022	6421
Heimarshausen	Birkenfeld	407	06 2 44 014	3581	Heitbrack	Lingen	83	03 3 39 183	3111
Heimbach	Emmendingen	1 645	07 1 33 204	6589	Heitel	Müllheim	194	03 5 34 137	4441
—	Untertaunuskreis	808	08 3 33 129	7831	Heitersheim, Stadt	Wittlage	2 656	08 3 39 127	7843
—	Ziegenhain	203	06 3 41 026	6209	Heithöfen	Hannover	191	03 5 38 121	4509
—, Stadt	Schleiden	126	06 2 45 023	3579	Heitlingen	Regensburg	401	03 1 35 141	3001
—, Weis	Neuwied	2 042	05 4 36 412	5161	Heitzenhofen	Bersenbrück	217	09 3 43 158	8411
Heimberg	Kreuznach	6 767	07 1 38 353	5454	Hekese	Siegen	190	03 5 32 151	4571
Heimboldshausen	Hersfeld	151	07 1 36 255	6571	Helberhausen	Kelheim	449	05 8 39 615	5912
Heimboldshausen	Hersfeld	1 107	06 2 35 023	6431	Helchenried	Mindelhheim	243	09 2 37 127	8421
Heimbom	Oberwesterwaldkreis	217	07 3 31 156	5239	Helden	Olpe	139	09 7 43 131	8949
Heimbuchenthal	Aschaffenburg	1 546	09 6 32 120	8751	Heldenbergen	Friedberg	3 260	05 8 38 212	5951
Heimnegg	Mindelhheim	94	09 7 43 130	8948	Heldenstein	Hersbruck	2 404	06 1 37 021	6369
Heimenkirch, Markt	Lindau (Bodensee)	2 731	09 8 31 119	8999*	Heldensingen	Heidenheim	970	08 1 37 131	7921
Heimerdingen	Leonberg	1 429	08 1 40 117	7251	Heldensingen	Mühlldorf a. Inn.	784	09 1 46 128	8251*
Heimersheim	Ahrweiler	3 088	07 1 31 353	5481	Heldmannsberg	Eschwege	205	09 5 38 128	8561
—	Alzey	696	07 4 31 141	6509	Heldra	Coburg	760	06 2 31 024	3441
Heimertingen	Memmingen	1 122	09 7 42 137	8941	Heldritt	Neumarkt i. d. OPf.	614	09 3 38 128	8431
Heimertshausen	Alsfeld	363	06 1 31 037	6321	Helena	Saarlouis	341	07 2 35 255	5511
Heimerzheim	Bonn	2 219	05 3 32 513	5351	Helfendorf	Bad Aibling	1 137	09 1 33 121	8011*
Heimkirchen	Kaiserslautern	466	07 5 34 129	6751*	Helfersdorf	Gelnhausen	183	06 3 33 022	6481
Heimpersdorf	Neuburg a. d. Donau	102	09 7 44 137	8851	Helferskirchen	Unterwesterwaldkreis	624	07 3 34 139	5419
Heimsen	Minden	712	05 7 39 717	4951	Helgersdorf	Siegen	244	05 8 39 727	5901
Heimsheim, Stadt	Leonberg	1 899	08 1 40 118	7251	Helgoland	Pinneberg	1 818	01 1 39 164	2192
Heimstetten	München	596	09 1 47 121	8016	Helle	Bersenbrück	208	03 5 32 152	4559
Heina	Melsungen	229	06 2 40 026	3509	Hellefeld	Amsberg	560	05 8 32 315	5769
Heinade	Holzminden	530	03 2 36 143	3451	Hellenbach	Dinkelsbühl	189	09 5 32 135	8801
Heinbockel	Stade	446	03 4 35 159	2161	Hellendorf	Burgdorf	841	03 3 31 139	3001
Heinde	Hildesheim-Marienbourg	875	03 2 35 158	3201	— //Eft-	Merzig-Wadem	380	10 0 32 714	6641
Heindlschlag	Wolfstein	560	09 2 52 123	8391	Hellenhahn-Schellenberg	Oberwesterwaldkreis	817	07 3 31 157	5439
Heine	Wesermünde	135	03 4 37 147	2861	Hellental	Holzminden	331	03 2 36 145	3451
Heinebach	Melsungen	1 572	06 2 40 027	6441	Hellenthal	Schleiden	4 855	05 4 36 511	5374
Heinersberg	Kronach	240	09 4 38 140	8646	Hellem	Osnabrück	3 636	03 5 37 140	45
Heinersdorf	Dinkelsbühl	288	09 5 32 134	8802	Hellertshausen	Bemkassel	275	07 2 31 254	6581
Heinersreuth	Bayreuth	1 226	09 4 32 144	8581	Hellingen	Hofheim i. UFr.	294	09 6 41 131	8729
—	Eschenbach i. d. OPf.	236	09 3 35 120	8571*					
—	Stadtsteinach	425	09 4 45 118	8651*					

Gemeinde	Landkreis	Wohnbevölkerung am 6.6.1961	Statistische Kennziffer	Postleitzahl	Gemeinde	Landkreis	Wohnbevölkerung am 6.6.1961	Statistische Kennziffer	Postleitzahl
Hellinghausen	Lippstadt	188	05 8 36 317	4781	Hemsbach	Buchen	134	08 2 32 138	6961
Hellingst	Osterholz	259	03 4 33 124	2861	—	Mannheim	4 786	08 2 35 116	6944
Hellmitzheim	Scheinfeld	427	09 5 44 132	8711	Hemsbünde	Rotenburg (Hannover)	302	03 4 34 132	2131
Hellschen-Heringsand-					Hemshlar	Wittgenstein	300	05 8 42 224	5923
Unterschaar	Norderdithmarschen	221	01 1 37 129	2241	Hemsen	Meppen	453	03 5 36 141	447
Hellstein	Gelnhausen	505	06 3 33 023	6481	Hemslingen	Rotenburg (Hannover)	675	03 4 34 133	2131
Hellwege	Rotenburg (Hannover)	769	03 4 34 130	2131	Hemslöh	Grafschaft Diepholz	769	03 1 31 135	2841
Helmarshausen, Stadt	Hofgeismar	1 645	06 2 36 021	3525	Henau	Simmern	218	07 1 40 205	6571
Helmsbrechts	Tirschenreuth	194	09 3 47 124	8591	Hendungen	Mellrichstadt	798	09 6 47 120	8741
—, Stadt	Münchberg	8 283	09 4 41 119	8662	Henfenfeld	Hersbruck	1 463	09 5 38 129	8561
Helmenzen	Altenkirchen (Westerwald)				Heng	Neumarkt i.d. OPf.	788	09 3 38 129	8431
		534	07 1 32 209	5231	Hengeler-Wendfeld	Ahaus	793	05 5 31 513	4424
Helmeringhausen	Brilon	295	05 8 33 222	5789	Hengen	Münsingen	512	08 4 38 136	7419
Helmerkamp	Celle	281	03 3 32 149	3101	Hengersberg, Markt	Deggendorf	2 653	09 2 32 126	8355
Helmer	Büren	744	05 7 32 217	4791	Henglar	Büren	553	05 7 32 218	4791
—	Warburg	248	05 7 41 415	3531	Hengsberg	Pirmasens	234	07 5 40 130	6781
Helmeroth	Altenkirchen (Westerwald)				Hengsen	Unna	1 130	05 9 41 514	5841
		237	07 1 32 210	5249	Hengstbach	Zweibrücken	463	07 5 43 121	6661
Helminghausen	Waldeck	377	06 2 42 039	3549	Hengstfeld	Crailsheim	698	08 1 34 129	7181
Helmingen	Brilon	233	05 8 33 517	5799	Henneckenrode	Hildesheim-Marienburg	196	03 2 35 160	3201
Helmlingen	Kehl	849	08 3 35 121	7581	Hennef (Sieg)	Siegkreis	13 238	05 3 37 117	5202
Helmscheid	Waldeck	227	06 2 42 040	3541	Hennen	Iserlohn	4 786	05 8 35 213	5844
Helmscherode	Gandersheim	224	03 7 33 144	3371	Hennenbach	Ansbach	1 959	09 5 31 141	88
Helmshausen	Melsungen	89	06 2 40 028	3581	Hennethal	Untertaunuskreis	366	06 3 41 027	6271
Helmsheim	Bruchsal	1 321	08 2 31 119	7521	Hennhofen	Wertingen	287	09 7 49 130	8901
Helmsstadt	Sinsheim	1 666	08 2 38 131	6921	Hennstede	Norderdithmarschen	1 842	01 1 37 131	2246
—, Markt	Marktheidenfeld	1 544	09 6 46 127	8702	—	Steinburg	536	01 1 45 141	2211
Helmsste	Stade	622	03 4 35 160	2161	Hennweiler	Kreuznach	1 082	07 1 36 257	6571
Helmsstedt, Stadt	Helmsstedt	29 543	03 7 35 134	333	Henrichenburg	Recklinghausen	2 939	05 6 37 611	4351
Helmsdorf	Harburg	284	03 3 35 156	2101	Henstedt	Grafschaft Hoya	490	03 1 32 158	2818
—	Plön	315	01 1 41 140	2322	—	Segeberg	2 825	01 1 44 143	2359
Helpershain	Alsfeld	436	06 1 31 038	6321	— //Groß	Grafschaft Hoya	157	03 1 32 143	2831
Helpsen	Schaumburg-Lippe	680	03 1 38 129	4961	— //Klein	Grafschaft Hoya	218	03 1 32 172	2831
Helpup	Lemgo	3 276	05 7 37 142	4913	Henstorf	Lemgo	252	05 7 37 143	4921
Helsa	Kassel	2 234	06 2 38 017	3506	Hentern	Saarburg	363	07 2 35 353	5504
Helse-Helserdeich-Daren-					Hepberg	Ingolstadt	994	09 1 42 126	8071
wurth	Süderdithmarschen	959	01 1 47 142	2221	Hepdiel	Miltenberg	243	09 6 48 120	8761
Helsen	Waldeck	1 545	06 2 42 041	3549	Heppen	Soest	217	05 8 40 516	4772
Helsinghausen	Grafschaft Schaumburg	368	03 1 33 138	3051	Heppendorf	Bergheim (Erft)	6 471	05 3 31 514	5159
Helstorf	Neustadt am Rübenberge	550	03 1 36 132	3051	Heppenheim a.d. Bergstr.,				
Helte	Meppen	400	03 5 36 140	4471	Stadt	Bergstraße	13 876	06 1 32 033	6148
Heltersberg	Pirmasens	1 831	07 5 40 129	6751	— a.d. Wiese	Worms	2 020	07 4 34 124	6521
Helvesiek	Rotenburg (Hannover)	592	03 4 34 131	2139	— //Gau-	Alzey	524	07 4 31 135	6509
Helzendorf	Grafschaft Hoya	242	03 1 32 157	3091	Hepstätt	Höchstädt a.d. Aisch	85	09 4 36 132	8551
Hemau, Stadt	Parsberg	2 585	09 3 42 136	8416	Hepsau	Nürtingen	734	08 1 43 125	7311
Hembach	Erbach	75	06 1 36 038	6121	Hepstedt	Bremervörde	789	03 4 31 159	2149
Hembergen	Steinfurt	419	05 5 38 116	4407	Herbartsdorf	Coburg	38	09 4 33 152	8631
Hembsen	Höxter	1 119	05 7 36 316	3491	Herbede, Stadt	Ennepe-Ruhr-Kreis	11 566	05 9 34 114	5812
Henden	Borken	763	05 5 33 413	4291	Herbelhausen	Frankenberg	117	06 2 32 041	3571
Hendingen	Pinneberg	985	01 1 39 137	2081	Herberhausen	Göttingen	927	03 2 34 142	3401
Hemeln	Wünnen	912	03 2 37 124	3511	Herbern	Lüdinghausen	4 001	05 5 35 411	4711
Hemer, Stadt	Iserlohn	22 866	05 8 35 315	587	Herbertingen	Saulgau	1 898	08 4 42 155	7944
Hemeringen	Hameln-Pyrmont	1 380	03 1 34 149	3251	Herbertshausen	Wittgenstein	282	05 8 42 419	5929
Hemfurth	Waldeck	450	06 2 42 042	3591	Herbertshofen	Ehingen	210	08 4 34 137	7931
Hemhausen	Freising	314	09 1 39 134	8069	—	Wertingen	1 718	09 7 49 131	8901
Hemhof	Rosenheim	462	09 1 49 129	8201	Herbitzheim	Sankt Ingbert	663	10 0 36 611	6651
Hemhofen	Höchstädt a.d. Aisch	1 151	09 4 36 131	8551	Herblingen	Nördlingen	264	09 7 46 139	8861
Hemkenrode	Braunschweig	351	03 7 32 139	3301	Herblinghausen	Amsberg	145	05 8 32 316	5769
Hemm	Land Hadeln	193	03 4 32 129	2171	Herbolzheim	Uffenheim	416	09 5 46 136	8531
Hemme	Norderdithmarschen	796	01 1 37 130	2241	— (Jagst)	Mosbach	1 221	08 2 36 126	6951
Hemmelzen	Altenkirchen (Westerwald)				—, Stadt	Emmendingen	4 712	08 3 33 130	7834
		165	07 1 32 557	5231	Herborn	Birkenfeld	375	07 1 33 408	6581
Hemmen	Lauterbach	165	06 1 40 023	6401	—, Stadt	Dillkreis	10 124	06 3 32 029	6348
Hemmendorf	Tübingen	568	08 4 45 126	7401	Herbomseelbach		2 601	06 3 32 030	6349
—, Flecken	Hameln-Pyrmont	1 158	03 1 34 150	3211	Herbram	Büren	873	05 7 32 415	4791*
Hemmenhofen	Konstanz	375	08 3 36 139	7761	Herbrechtingen	Heidenheim	6 454	08 1 37 132	7922
Hemmerde	Unna	1 978	05 9 41 513	4754	Herbrum	Aschendorf-Hümmeling	768	03 5 31 128	4491
Hemmerden	Grevembroich	1 718	05 1 34 611	4041	Herbsen	Waldeck	311	06 2 42 044	3549
Hemmern	Lippstadt	148	05 8 36 414	4781	Herbstadt	Königshofen i. Grabfeld	478	09 6 44 121	8741
Hemmersdorf	Saarlouis	1 948	10 0 35 716	6639	Herbststein, Stadt	Lauterbach	1 706	06 1 40 024	6422
Hemmersheim	Uffenheim	293	09 5 46 135	8701	Herbsthausen	Mergentheim	219	08 1 42 128	6991
Hemmighausen	Waldeck	117	06 2 42 043	3541	Herbstmühle	Bitburg	50	07 2 32 510	5529
Hemmingen	Leonberg	1 922	08 1 40 119	7251	Herchen	Siegkreis	4 805	05 3 37 118	5209
—, Westerfeld	Hannover	4 654	03 1 35 142	3005	Herchenhain	Lauterbach	349	06 1 40 025	6421
Hemmingstedt	Süderdithmarschen	1 328	01 1 47 143	2241	Herchenrode	Darmstadt	80	06 1 34 016	6101
Hemmoor	Land Hadeln	674	03 4 32 130	2173	Herchshausen, Markt	Ochsenfurt	207	09 6 50 137	8701
Hemsbach	Alzenau i. UFr.	204	09 6 31 126	8752	Herchweiler	Kusel	538	07 5 36 156	6799

## Herdecke, Stadt - Hesepe//Klein

Gemeinde	Landkreis	Wohnbevölkerung am 6.6.1961	Statistische Kennziffer	Postleitzahl	Gemeinde	Landkreis	Wohnbevölkerung am 6.6.1961	Statistische Kennziffer	Postleitzahl
Herdecke, Stadt	Ennepe-Ruhr-Kreis	17 287	05 9 34 115	5804	Herretshofen	Illertissen	283	09 7 37 127	8941
Herdorf	Altenkirchen (Westerwald)	7 425	07 1 32 112	5243	Herhausen	Gandersheim	994	03 7 33 145	3371
Herdringen	Ansberg	1 932	05 8 32 417	5764	Herrieden, Stadt	Feuchtwangen	2 251	09 5 35 129	8801
Herdwangen	Überlingen	766	08 3 45 134	7799	Herringen	Unna	14 769	05 9 41 315	4704
Herershausen	Aichach	190	09 1 31 132	8891	Herringshausen	Herford	2 585	05 7 35 215	4901
Heretsried	Wertingen	290	09 7 49 132	8901	—	Lippstadt	376	05 8 36 318	4781
Herfa	Hersfeld	828	06 2 35 024	6431	—	Wittlage	1 226	03 5 38 122	4509
Herford, Stadt	—	55 663	05 7 12 000	49	Herringsen	Soest	220	05 8 40 517	4771
Herforst	Bitburg	704	07 2 32 603	5521	Herrischried	Säckingen	584	08 3 43 123	7881
Hergarten	Schleiden	513	05 4 36 616	5161	Herrlingen	Ulm	2 542	08 1 47 144	7906
Hergenfeld	Kreuznach	325	07 1 36 653	6531	Herrnberchthelm	Uffenheim	432	09 5 46 137	8701
Hergenroth	Oberwesterwaldkreis	262	07 3 31 158	5439	Herrngiersdorf	Rottenburg a.d. Laaber	323	09 2 46 116	8301
Hergensweiler	Lindau (Bodensee)	964	09 8 31 120	8991	Herrnhäusen	Wolftratshausen	381	09 1 56 129	8191
Hergersbach	Schwabach	91	09 5 45 127	8802	Herrnneuses	Neustadt a.d. Aisch	248	09 5 41 146	8531
Hergersdorf	Alsfeld	210	06 1 31 039	6321	Herrnried	Parsberg	211	09 3 42 137	8411
Hergershausen	Dieburg	1 119	06 1 35 019	6111	Herrnsaal	Kelheim	201	09 2 37 128	8421
—	Rotenburg	266	06 2 41 025	6441	Herrnsberg	Hilpoltstein	199	09 5 39 137	8541
Hergersweiler	Bergzabern	153	07 5 31 129	6741	Herrnsdorf	Bamberg	730	09 4 31 151	8602
Hergersfeld	Fritzlar-Homburg	87	06 2 33 036	3589	Herrnsheim, Markt	Kitzingen	292	09 6 43 125	8711
Hergolshausen	Schweinfurt	506	09 6 51 133	8722	Herrnwahlthann	Kelheim	484	09 2 37 129	8421
Hering	Dieburg	579	06 1 35 020	6111	Herrnsching a. Ammersee	Stamberg	4 204	09 1 52 127	8036
Heringen	Limburg	668	06 3 35 022	6251	Herrstein	Birkenfeld	771	07 1 33 409	6581
— (Werra)	Hersfeld	4 768	06 2 35 025	6432	Hersbruck, Stadt	Hersbruck	8 302	09 5 38 130	8562
Heringhausen	Meschede	873	05 8 37 213	5781	Herschbach (Oberwesterwaldkreis)	Oberwesterwaldkreis	624	07 3 31 159	5431
—	Waldeck	248	06 2 42 045	3541	— (Unterwesterwaldkreis)	Unterwesterwaldkreis	1 657	07 3 34 140	5419
Heringsand-Unterschaar//	—	—	—	—	Herschberg	Pirmasens	983	07 5 40 132	6791
Hellschen	Norderdithmarschen	221	01 1 37 129	2241	Herschbroich	Ahrweiler	256	07 1 31 206	5489
Heringsdorf	Oldenburg (Holstein)	1 302	01 1 38 127	2444	Herschheid	Altena	4 749	05 8 31 114	5974*
Herken//Heeren	Rees	175	05 1 38 314	4241	Herschfeld	Bad Neustadt a.d. Saale	854	09 6 34 120	8741
Herkendorf	Hameln-Pyrmont	332	03 1 34 151	3251	Herschweiler-Pettersheim	Kusel	1 389	07 5 36 157	6799
Herkensen		380	03 1 34 152	3251	Herschwiesen	Sankt Goar	298	07 1 39 355	5401
Herkersdorf	Altenkirchen (Westerwald)	425	07 1 32 504	5241	Hersel	Bonn	6 749	05 3 32 212	5304*
Herkheim	Nördlingen	214	09 7 46 140	8861	Hersfeld, Bad, Stadt	Hersfeld	23 004	06 2 35 026	643
Herl	Trier	195	07 2 36 406	5501	Herßum	Meppen	376	03 5 36 142	4471
Herlachhofen	Wangen	2 281	08 4 47 129	7971	Herste	Höxter	675	05 7 36 413	3491
Herlefeld	Melsungen	250	06 2 40 029	6441	Herstelle	—	1 393	05 7 36 218	3471
Herleshausen	Eschwege	1 591	06 2 31 025	3443	Herten	Lörrach	2 171	08 3 38 145	7889
Herlheim	Gerolzhofen	519	09 6 38 141	8722	—, Stadt	Recklinghausen	51 847	05 6 37 112	4352
Herlikofen	Schwäbisch Gmünd	3 525	08 1 45 120	7071	Hertingen	Müllheim	366	08 3 39 128	7841
Herlinghausen	Warburg	426	05 7 41 515	3531	Hertingshausen	Kassel	472	06 2 38 018	3501
Hermannode	Witzenhausen	147	06 2 43 021	3431	—	Marburg	203	06 2 39 046	3571
Hermannsberg	Beilngries	118	09 3 32 126	8431	Hertlingshausen	Frankenthal (Pfalz)	601	07 5 32 128	6719
—	Ebern	176	09 6 36 136	8601	Hertmannsweiler	Waiblingen	952	08 1 49 131	7151
Hermannsburg	Celle	4 761	03 3 32 150	3102	Herxheim a. Berg	Neustadt an der Weinstraße	639	07 5 39 132	6719
Hermannspegel	Hünfeld	55	06 2 37 021	6431	— bei Landau/Pfalz	Landau in der Pfalz	6 701	07 5 37 133	6742
Hermannstein	Wetzlar	2 650	06 3 43 040	6331	Herzheimweyher	—	366	07 5 37 134	6741
Hemaringen	Heidenheim	1 940	08 1 37 133	7921	Herzberg am Harz, Stadt	Osterode am Harz	11 096	03 2 39 124	342
Hementingen	Sigmaringen	197	08 4 43 133	7481	Herzebocholt	Borken	362	05 5 33 414	4291
Hermersberg	Pirmasens	1 742	07 5 40 131	6791	Herzbrock	Wiedenbrück	6 364	05 7 42 312	4836*
Hermershausen	Marburg	237	06 2 39 045	3551	Herzfeld	Beckum	2 424	05 5 32 413	4721
Hemesdorf	Bitburg	336	07 2 32 560	5521	—	Prüm	41	07 2 34 309	5541
Hemeskeil	Trier	4 535	07 2 36 258	5508	Herzhausen	Biedenkopf	455	06 3 31 028	3569
Hemespand	Prüm	116	07 2 34 408	5541	—	Frankenberg	323	06 2 32 042	3541
Hemuthausen	Künzelsau	280	08 1 39 126	7119	—	Siegen	340	05 8 39 728	5911
Heme, Stadt	—	113 207	05 9 16 000	469	Herzhorn	Steinburg	1 444	01 1 45 142	2209
Herold	Unterlahnkreis	255	07 3 33 146	5429	Herzlake	Meppen	586	03 5 36 143	4471
Heroldingen	Nördlingen	314	09 7 46 141	8861	Herzogau	Waldmünchen	432	09 3 49 122	8491
Heroldsbach	Forchheim	1 167	09 4 35 132	8551	Herzogenaurach, Stadt	Höchstädt a.d. Aisch	9 941	09 4 36 133	8522
Heroldsberg, Markt	Erlangen	4 648	09 5 34 122	8501	Herzogenrath, Stadt	Aachen	9 296	05 4 31 113	512
Herolz	Schlüchtern	1 027	06 3 40 010	6491	Herzogenreut	Bamberg	184	09 4 31 152	8602
Herongen	Geldern	1 426	05 2 33 113	4171	Herzogenweiler	Villingen	109	08 3 46 119	7731
Herpersdorf	Ansbach	296	09 5 31 142	8802	Herzog Juliusshütte	Gandersheim	393	03 7 33 146	3381
—	Lauf a.d. Pegnitz	436	09 5 40 123	8561*	Herzogsreut	Wolfstein	559	09 2 52 124	8391
—	Neustadt a.d. Aisch	197	09 5 41 145	8501	Herzogsweiler	Freudenstadt	334	08 4 35 134	7291
—	Scheinfeld	223	09 5 44 133	8533	Hesborn	Brilon	1 008	05 8 33 313	5789
Herrenalb, Stadt	Calw	2 527	08 4 33 151	7506	Hesebeck//Groß	—	164	03 3 39 168	3119
Herrenberg, Stadt	Böblingen	8 833	08 1 33 126	7033	— //Klein	Uelzen	135	03 3 39 206	3119
Herrenstetten	Illertissen	302	09 7 37 126	7919	Hesedorf bei Bremervörde	Bremervörde	1 501	03 4 31 160	2141
Herren-Sulzbach	Birkenfeld	204	07 1 33 355	6759	— bei Gyhum	—	475	03 4 31 161	2131
Herrentierbach	Crailsheim	474	08 1 34 130	7181	Hesel	Leer	2 135	03 6 32 149	2951
Herrentrup	Detmold	485	05 7 33 152	4931	—	Wittmund	572	03 6 34 134	2941
Herrenzimmern	Mergentheim	191	08 1 42 129	6991	Hesepe	Bersenbrück	2 348	03 5 32 153	4551
—	Rottweil	901	08 4 41 132	7211	—	Grafschaft Bentheim	302	03 5 33 138	446
Herresbach	Mayen	346	07 1 37 411	5441	— //Groß	—	1 915	03 5 36 134	4471
Herreth	Staffelstein	221	09 4 46 129	8621	— //Klein	Meppen	504	03 5 36 153	4471

Gemeinde	Landkreis	Wohnbevölkerung am 6.6.1961	Statistische Kennziffer	Post- leitzahl	Gemeinde	Landkreis	Wohnbevölkerung am 6.6.1961	Statistische Kennziffer	Post- leitzahl
Hesepertwist	Meppen	1 619	03 5 36 144	4471	Heuerßen	Schaumburg-Lippe	232	03 1 38 131	4961
Heskem	Marburg	635	06 2 39 047	3551	Heurstorf	Uelzen	105	03 3 39 184	3111
Hespe-Hiddensen	Schaumburg-Lippe	829	03 1 38 130	4961	Heufelden	Ehingen	238	08 4 34 138	7931
Hesperinghausen	Waldeck	440	06 2 42 046	3549	Heufurt	Mellrichstadt	324	09 6 47 121	8741
Heßbach	Ansbach	142	09 5 31 143	8802	Heugrumbach	Karlstadt	477	09 6 42 131	8725
Heßdorf	Gemünden a. Main	349	09 6 37 120	8781	Heumaden	Vohenstrauß	258	09 3 48 124	8481
—	Höchstädt a.d. Aisch	746	09 4 36 134	8521	Heupelzen	Altenkirchen (Westerwald)	180	07 1 32 211	5231
Hesselbach	Erbach	204	06 1 36 039	6121	Heusenstamm, Stadt	Offenbach	6 531	06 1 41 011	6056
—	Kronach	659	09 4 38 141	8641	Heustreu	Bad Neustadt a.d. Saale	1 027	09 6 34 121	8741
—	Schweinfurt	837	09 6 51 134	8721	Heusweiler	Saarbrücken	6 902	10 0 34 312	6601
—	Wittgenstein	512	05 8 42 421	5929	Heutensbach	Backnang	359	08 1 32 133	7151
Hesselberg	Höchstädt a.d. Aisch	158	09 4 36 135	8521	Heutingsheim	Ludwigsburg	2 626	08 1 41 128	7141
Hesseldorf	Gelnhausen	425	06 3 33 024	6481	Heuweiler	Freiburg	613	08 3 34 136	7801
Hesselhurst	Kehl	568	08 3 35 122	7601	Heuzert	Oberwesterwaldkreis	134	07 3 31 160	5239
Hesseln	Halle (Westf.)	719	05 7 34 318	4801	Hevensen	Northeim	533	03 2 38 146	3411
Hesselteich		613	05 7 34 412	4801	Hewingsen	Soest	197	05 8 40 418	4771
Hessenau	Groß-Gerau	246	06 1 39 033	6081	Hexenagger	Riedenburg	326	09 3 44 126	8421
Hessendorf	Grafschaft Schaumburg	251	03 1 33 139	3261	Heyen	Holzminde	554	03 3 36 146	3451
Hessenreuth	Kemnath	169	09 3 36 118	8481*	Heyerode	Rotenburg	268	06 2 41 026	6441
Hessenthal	Aschaffenburg	623	09 6 32 121	8751	Heyersum	Alfeld (Leine)	430	03 2 31 146	3204
Hesserode	Melsungen	175	06 2 40 030	3581	Heyroth	Daun	82	07 2 33 354	5569
Heßheim	Frankenthal (Pfalz)	2 226	07 5 32 129	6711	Heyweiler	Simmern	188	07 1 40 260	5449
Hessigheim	Ludwigsburg	1 381	08 1 41 127	7121	Hibben	Nienburg (Weser)	380	03 1 37 146	3079
Hess. Lichtenau, Stadt	Witzenhausen	6 224	06 2 43 022	3437	Hickerstall	Eggenfelden	443	09 2 34 125	8331
Hessisch Oldendorf, Stadt	Grafschaft Schaumburg	4 310	03 1 33 140	3253	Hickeshausen	Prüm	20	07 2 34 310	5541
Heßlar	Karlstadt	338	09 6 42 130	8781	Hiddenhausen	Herford	2 461	05 7 35 417	4901
—	Melsungen	305	06 2 40 031	3509	Hiddensen // Hespe	Schaumburg-Lippe	829	03 1 38 130	4961
Heßlingen	Grafschaft Schaumburg	590	03 1 33 141	3261	Hiddesen	Detmold	4 515	05 7 33 154	4935
Heßloch	Worms	937	07 4 34 125	6521	Hiddestorf	Hannover	1 106	03 5 35 143	3001
Heßloh	Detmold	277	05 7 33 153	4931	Hiddingen	Rotenburg (Hannover)	432	03 4 34 135	2131
Hesterberg	Nienburg (Weser)	454	03 1 37 145	3071	Hiddinghausen	Ennepe-Ruhr-Kreis	1 371	05 9 34 413	5821
Hestrup	Grafschaft Bentheim	401	03 5 33 139	4441	Hiddingsel	Coesfeld	742	05 5 34 312	4409
Heuweiler	Zell (Mosel)	183	07 1 41 203	5581	Hiddingsen	Soest	144	05 8 40 518	4771
Hetjershausen	Göttingen	400	03 2 34 143	3401	Hiendorf	Riedenburg	132	09 3 44 127	8421
Hetlingen	Pinneberg	804	01 1 39 138	2081	Hienheim	Kelheim	676	09 2 37 130	8421
Hetschbach	Erbach	469	06 1 36 040	6129	Hierscheid	Ottweiler	586	10 0 33 218	6689
Hettenbain	Untertaunuskreis	399	06 3 41 028	6209	Hilbeck	Unna	928	05 9 41 419	4761
Hettenhausen	Fulda	1 038	06 2 34 054	6411	Hilberath	Bonn	260	05 3 32 612	5309
—	Pirmasens	255	07 5 40 133	6791	Hilbersheim // Nieder-	Bingen	467	07 4 32 131	6531
Hettenleidelheim	Frankenthal (Pfalz)	2 864	07 5 32 130	6719	— // Ober-		816	07 4 32 132	6531
Hettenrodt	Birkenfeld	561	07 1 33 410	6581	Hilbringen	Merzig-Wadern	2 239	10 0 32 315	6641
Hettensen	Northeim	788	03 2 38 145	3419	Hilchenbach, Stadt	Siegen	4 309	05 8 39 111	5912
Hettenshausen	Pfaffenhofen a.d. Ilm	811	09 1 48 139	8068	Hilden, Stadt	Düsseldorf-Mettmann	37 595	05 1 32 113	401
Hettersroth	Gelnhausen	375	06 3 33 025	6481	Hildenbach	Wunsiedel	178	09 4 47 126	8592
Hethorn	Wesermünde	102	03 4 37 149	2851	Hilders	Fulda	1 627	06 2 34 055	6414
Hettigenbeum	Buchen	386	08 2 32 139	6969	Hildesheim, Stadt		96 296	03 2 12 000	32
Hettingen		1 861	08 2 32 140	6961	Hildfeld	Brilon	342	05 8 33 614	5781
—, Stadt	Sigmaringen	812	08 4 43 134	7481*	Hildrighausen	Böblingen	1 566	08 3 33 127	7031
Hettlingen	Wettingen	144	07 7 49 133	8881	Hilgartsberg	Vilshofen	1 015	09 2 50 129	8359
Hettstadt	Würzburg	1 532	09 6 52 121	8702	Hilgenroth	Altenkirchen (Westerwald)	260	07 1 32 212	5231
Hetzbach	Erbach	899	06 1 36 041	6121	—	Untertaunuskreis	99	06 3 41 029	6209
Hetzelsdorf	Ebernstadt	204	09 4 34 131	8551	Hilgermissen	Grafschaft Hoya	177	03 1 32 159	3091
Hetzerath	Wittlich	1 567	07 2 37 310	5559	Hilgershausen	Melsungen	304	06 2 40 032	3509
Hetzerode	Eschwege	216	06 2 31 026	3441	—	Witzenhausen	248	06 2 43 023	3431
Hetzles	Forchheim	997	09 4 35 133	8521	Hilgert	Neuwied	87	07 1 38 610	5231
Hetzlos	Hammelburg	228	09 6 39 122	8781	—	Unterwesterwaldkreis	888	07 3 34 141	5411
Hetzwege	Rotenburg (Hannover)	302	03 4 34 134	2139	Hilgertshausen	Aichach	787	09 1 31 133	8891
Heubach	Dieburg	1 398	06 1 35 021	6111	Hilkenbrook	Aschendorf-Hümmeling	576	03 5 31 129	2909
—	Ebern	243	09 6 36 137	8603	Hilkerode	Duderstadt	1 397	03 2 32 123	3429
—	Schlüchtern	655	06 3 40 011	6491	Hilkhausen	Altenkirchen (Westerwald)	163	07 1 32 558	5231
—, Stadt	Schwäbisch Gmünd	4 901	08 1 45 121	7072	Hillartshausen	Hersfeld	184	06 2 35 027	6431
Heuberg	Feuchtwangen	274	09 5 35 130	8801	Hille	Minden	3 755	05 7 39 314	4955
—	Hilpoltstein	246	09 5 39 138	8543	Hillegossen	Bielefeld	3 943	05 7 31 415	4811
—	Nördlingen	392	09 7 46 142	8861	Hillentrup	Lemgo	2 575	05 7 37 144	4921
Heubach	Kulmbach	371	09 4 39 123	8651	Hillerse	Gifhorn	1 288	03 3 34 170	3171
Heuchelheim	Bergzabern	585	07 5 31 130	6741	—	Northeim	850	03 2 38 147	3411
—	Büdingen	300	06 1 33 047	6361	Hillershäusen	Waldeck	287	06 2 42 047	3541
—	Gießen	4 650	06 1 38 031	6301	Hillesheim	Daun	1 593	07 2 33 355	5533
—	Höchstädt a.d. Aisch	461	09 4 36 136	8602	—	Mainz	641	07 4 33 128	6521
—	Limburg	202	06 3 35 023	6251	Hillgroven	Norderdithmarschen	144	01 1 37 132	2241
— b. Frankenthal	Frankenthal (Pfalz)	818	07 5 32 131	6711	Hilligsfeld // Groß	Hameln-Pyrmont	731	03 1 34 139	3251
Heuchling	Lauf a.d. Pegnitz	1 460	09 5 40 124	856	— // Klein		255	03 1 34 158	3251
Heuchlingen	Heidenheim	759	08 1 37 134	7921	Hillscheid	Unterwesterwaldkreis	1 927	07 3 34 142	5411
—	Schwäbisch Gmünd	1 064	08 1 45 122	7071	Hillstett	Neunburg vorm Wald	137	09 3 39 126	8463
Heudorf am Bussen	Saulgau	364	08 4 42 156	7941	Hilmes	Hersfeld	339	06 2 35 028	6431
— bei Mengen		434	08 4 42 157	7947					
— bei Meßkirch	Stockach	319	08 3 44 128	7791					
— im Hegau		478	08 3 44 129	7769					

## Hilperhausen - Hochstadt a. Main

Gemeinde	Landkreis	Wohnbevölkerung am 6.6.1961	Statistische Kennziffer	Postleitzahl	Gemeinde	Landkreis	Wohnbevölkerung am 6.6.1961	Statistische Kennziffer	Postleitzahl
Hilperhausen	Hersfeld	105	06 2 35 029	6431	Hirschberg, Stadt	Arnsberg	1 620	05 8 32 613	4789
Hilpertsau	Rastatt	1 076	08 3 42 125	7565	Hirschhausen	Schrobenhausen	210	09 1 51 123	8069
Hilpertshausen	Würzburg	211	09 6 52 122	8702	Hirschfeld	Kronach	506	09 4 38 142	8641
Hilpoltstein, Stadt	Hilpoltstein	3 909	09 5 39 139	8543	—	Schweinfurt	488	09 6 51 135	8721
Hilsbach, Stadt	Sinsheim	1 479	08 2 38 132	6921	— (Hunsrück)	Zell (Mosel)	331	07 1 41 257	6541
Hilscheid	Bernkastel	225	07 2 31 558	5509	Hirschhausen	Oberlahnkreis	619	06 3 37 025	6291
Hilst	Pirmasens	358	07 5 40 134	6781	Hirschhorn	Eggenfelden	869	09 2 34 126	8331
Hilten	Grafschaft Bentheim	836	03 5 33 140	4459	— (Neckar), Stadt	Bergstraße	3 121	06 1 32 034	6932
Hiltenfingen	Schwabmünchen	1 004	09 7 47 118	8931	— /Pfalz	Kaiserslautern	637	07 5 34 130	6751
Hilter am Teutoburger Wald	Osnabrück	2 845	03 5 37 141	4501	Hirschbach	Gunzenhausen	208	09 5 37 134	8821
— (Ems)	Aschendorf-Hümmling	125	03 5 31 130	4474	Hirschlanden	Buchen	441	08 2 32 141	6961
Hiltersdorf	Amberg	422	09 3 31 131	8451	—	Leonberg	1 191	08 1 40 120	7251
Hiltersklingen // Ober-	Erbach	272	06 1 36 063	6121	Hirschling	Mallersdorf	236	09 2 42 129	8441
— // Unter-	Erbach	169	06 1 36 087	6121	—	Regensburg	163	09 3 43 159	8411
Hiltersried	Waldmünchen	279	09 3 49 123	8491	Hirschneuses	Neustadt a.d. Aisch	210	09 5 41 147	8534
Hilpoltstein, Markt	Forchheim	654	09 4 35 134	8551	Hirschthal	Pirmasens	147	07 5 40 136	6781
Hiltrup	Münster	10 137	05 5 36 413	4403	Hirschzell	Kaufbeuren	708	09 7 38 131	8951
Hilwartshausen	Einbeck	857	03 2 33 124	3351	Hirstein	Sankt Wendel	920	10 0 37 518	6691
Hilzingen	Konstanz	1 982	08 3 36 140	7701	Hirten	Mayen	152	07 1 37 412	5441
Himbach	Büdingen	653	06 1 33 048	6471	Hirtbach	Dachau	208	09 1 36 133	8065
Himbergen	Osnabrück	154	03 5 37 142	4501	Hirzenbach	Sankt Goar	626	07 1 39 503	5401
—	Uelzen	602	03 3 39 185	3119	Hirzenhain	Büdingen	1 340	06 1 33 049	6471
Himmelkron	Kulmbach	1 401	09 4 39 124	8581	—	Dillkreis	1 666	06 3 32 032	6341
Himmelpforten	Stade	2 008	03 4 35 161	2167	Hirz-Maulsbach	Altenkirchen (Westerwald)	243	07 1 32 559	5231
Himmelsberg	Marburg	158	06 2 39 048	3571	Hirzweiler	Ottweiler	951	10 0 33 311	6689
Himmelstadt	Karlstadt	1 250	09 6 42 132	8702	Hisel	Bitburg	30	07 2 32 561	5521
Himmelschür	Hildesheim-Marienburg	4 814	03 2 35 161	3201	Hittbergen	Lüneburg	554	03 3 37 158	2059
Himmern	Melle	217	03 5 35 130	4521	Hittenkirchen	Rosenheim	529	09 1 49 131	8214
Himmighausen	Höxter	415	05 7 36 714	3491	Hittfeld	Harburg	2 451	03 3 35 157	2105
Himmighofen	Loreleykreis	332	07 3 32 130	5429	Hittstetten	Neu-Ulm	196	09 7 45 130	7911
Himstedt // Groß	Hildesheim-Marienburg	530	03 2 35 149	3201	Hitzacker, Stadt	Lüchow-Dannenberg	3 770	03 3 36 176	3139
— // Klein	Hildesheim-Marienburg	341	03 2 35 175	3201	Hitzelrode	Eschwege	167	06 2 31 027	3441
Hindelang, Markt	Sonthofen	4 597	09 7 48 123	8973	Hitzelsberg	Roding	341	09 3 45 127	8491
Hindelwangen	Stockach	543	08 3 44 130	7769	Hitzerode	Eschwege	409	06 2 31 028	3441
Hingstheide	Steinburg	105	01 1 45 143	2211	Hitzhofen	Eichstätt	510	09 5 33 141	8831
Hinnebeck	Osterholz	213	03 4 33 125	2822	Hitzhusen	Segeberg	641	01 1 44 144	2351
Hinnenburg	Höxter	124	05 7 36 317	3491	Hitz-Jöstinghausen	Wittlage	586	03 5 38 123	4509
Hinnenkamp	Bersenbrück	351	03 5 32 154	2841	Hitzkirchen	Büdingen	386	06 1 33 050	6471
Hinsbeck	Kempfen-Krefeld	3 691	05 1 35 122	4051	Hitzkofen	Sigmaringen	385	08 4 43 136	7481
Hinte	Norden	1 581	03 6 33 134	2971	Hobbach	Obernburg a. Main	719	09 6 49 120	8751
Hintereben	Wolfstein	846	09 2 52 125	8391	Hobbensen	Schaumburg-Lippe	185	03 1 38 132	4961
Hinterhausen	Daun	76	07 2 33 258	5531	Hoberge-Uerentrup	Bielefeld	2 127	05 7 31 313	4801
Hinterkirchen	Oberwesterwaldkreis	96	07 3 31 161	5439	Hocha	Waldmünchen	124	09 3 49 124	8494
Hinterkleebach	Bayreuth	298	09 4 32 145	8581	Hochaltingen	Nördlingen	350	09 7 46 143	8861
Hintermeilingen	Limburg	781	06 3 35 024	6251	Hochberg	Ludwigsburg	1 506	08 1 41 129	7141
Hintermühlen	Oberwesterwaldkreis	193	07 3 31 162	5439	—	Saulgau	390	08 4 42 158	7961
Hinterschmiding	Wolfstein	1 110	09 2 52 126	8391	—	Sigmaringen	117	08 4 43 137	7481
Hintersteinau	Schlüchtern	739	06 3 40 012	6491	—	Traunstein	600	09 1 53 126	822
Hinteriefenbach	Birkenfeld	324	07 1 33 411	6581	Hochdahl	Düsseldorf-Mettmann	6 469	05 1 32 312	5605
Hinterwald	Loreleykreis	95	07 3 32 131	5409	Hochdahn	Süderdithmarschen	1 036	01 1 47 144	2221
Hinterweidenthal	Pirmasens	1 752	07 5 40 135	6781	Hochdorf	Biberach	422	08 4 32 142	7951
Hinterweiler	Daun	256	07 2 33 259	5531	—	Burglengenfeld	521	09 3 33 124	8411
Hinterzarten	Hochschwarzwald	2 001	08 3 40 133	7824	—	Eßlingen	2 436	08 1 35 124	7311
Hintschingen	Donauwörth	230	08 3 32 134	7711	—	Freiburg	931	08 3 34 137	7801
Hintzendorf	Verden	569	03 4 36 148	2801	—	Freudenstadt	368	08 4 35 135	7291
Hinzenburg	Trier	134	07 2 36 302	5501	—	Friedberg	133	09 7 34 125	8081
Hinzerath	Bernkastel	431	07 2 31 356	5551	—	Horb	1 165	08 4 37 131	7241
Hinzert	Trier	182	07 2 36 259	5509	—	Ludwigsburg	857	08 1 41 130	7141
Hinzweiler	Kusel	511	07 5 36 158	6759	—	Ludwigshafen am Rhein	1 186	07 5 38 117	6701
Hippetsweiler	Sigmaringen	203	08 4 43 135	7791	—	Regen	1 271	09 2 45 122	8371
Hipstedt	Bremervörde	630	03 4 31 162	2141	—	Vaihingen	908	08 1 48 122	7141
Hirblingen	Augsburg	491	09 7 31 145	8901	Hochelheim	Wetzlar	1 591	06 3 43 041	6331
Hirnkirchen	Freising	131	09 1 39 135	8069	Hochemmingen	Donauwörth	453	08 3 32 135	7737
Hirnsberg	Rosenheim	286	09 1 49 130	8207	Hochfeld	Donauwörth	213	09 7 33 143	8851
Hirnstetten	Eichstätt	175	09 5 33 140	8831	Hochhausen	Mosbach	498	08 2 36 127	6951
Hirrlingen	Tübingen	1 677	08 4 45 127	7401	—	Tauberbischofsheim	662	08 2 39 141	6971
Hirsau	Calw	1 826	08 4 33 152	7262	Hochheim a.M., Stadt	Main-Taunus-Kreis	8 555	06 3 36 016	6203
Hirschaid, Markt	Bamberg	3 521	09 4 31 153	8606	Hochkirchen	Düren	372	05 4 32 855	5161
Hirschau	Tübingen	1 347	08 4 45 128	7401	Hochmössingen	Rottweil	962	08 4 41 133	7239
—, Stadt	Amberg	4 659	09 3 31 132	8452	Hochneukirch	Grevenbroich	6 370	05 1 34 119	4074
Hirschbach	Pfarrkirchen	900	09 2 44 122	8341	Hochsal	Säckingen	409	08 3 43 124	7881
—	Sulzbach-Rosenberg	341	09 3 46 123	8561	Hochscheid	Bernkastel	213	07 2 31 206	5551
—	Wertingen	417	09 7 49 134	8851	Hochspeyer	Kaiserslautern	4 088	07 5 34 131	6755
Hirschberg	Beilngries	285	09 3 32 127	8432	Hochstadt	Hanau	2 972	06 3 34 011	6451
—	Deggendorf	471	09 2 32 127	8371	—	Starnberg	364	09 1 52 128	8131
—	Dillkreis	227	06 3 32 031	6349	— a. Main	Lichtenfels	1 108	09 4 40 123	8621
—	Unterlahnkreis	271	07 3 33 147	6251					

Gemeinde	Landkreis	Wohnbevölkerung am 6.6.1961	Statistische Kennziffer	Post- leitzahl	Gemeinde	Landkreis	Wohnbevölkerung am 6.6.1961	Statistische Kennziffer	Post- leitzahl
Hochstädten	Bergstraße	323	06 1 32 035	6142	Höhn	Coburg	120	09 4 33 154	8631
—	Kreuznach	339	07 1 36 258	6571	Höhdorf	Plön	292	01 1 41 142	2306
Hochstätt	Rosenheim	1 101	09 1 49 132	8201	Höhn-Urdorf	Oberwesterwaldkreis	923	07 3 31 164	5439
Hochstätt	Rockenhausen	705	07 5 41 134	6552	Höhr-Grenzhausen, Stadt	Unterwesterwaldkreis	8 402	07 3 34 143	541
Hochstahl	Ebermannstadt	453	09 4 34 132	8551	Höingen	Alsfeld	109	06 1 31 041	6311
Hochstein	Dillingen a.d. Donau	175	09 7 32 143	8861	—	Soest	780	05 8 40 316	4761
—	Rockenhausen	491	07 5 41 135	6751	Höll	Waldmünchen	214	09 3 49 125	8494
Hochstetten	Karlsruhe	1 737	08 2 34 133	7501	Höllerbach	Erbach	286	06 1 36 043	6101
— b. Kirm	Kreuznach	784	07 1 36 259	6571	Höllrich	Gemünden a. Main	328	09 6 37 122	8781
Hochviöl	Husum	60	01 1 36 132	2251	Höllstein	Lörrach	1 586	08 3 38 146	7853
Hochwang	Günzburg	647	09 7 36 137	8871	Hölsbrunn	Vilsbiburg	772	09 2 49 131	8311*
Hoch-Weisel	Friedberg	1 019	06 1 37 022	6309	Hölsen // Grastrup	Lemgo	997	05 7 37 138	4912
Hockeln	Hildesheim-Marienburg	229	03 2 35 162	3201	Hölzchen	Prüm	93	07 2 34 559	5529
Hockenheim, Stadt	Mannheim	13 213	08 2 35 117	6832	Hölzenhausen	Oberwesterwaldkreis	150	07 3 31 165	5439
Hockweiler	Trier	132	07 2 36 507	5501	Hölzern	Heilbronn	290	08 1 38 150	7101
Hodderup	Flensburg	161	01 1 34 152	2395	Hömburg	Unterlahnkreis	278	07 3 33 148	5409
Hodenhagen	Fallingb. Ostel	1 593	03 3 33 145	3035	Hönnau-Lindorf	Bremervörde	401	03 4 31 163	2141
Hodorf	Steinburg	245	01 1 45 144	2211	Hönebach	Rotenburg	1 089	06 2 41 027	6441
Höchberg	Würzburg	5 440	09 6 52 123	8706	Hoengen	Aachen	14 932	05 4 31 123	5113
Höchen	Homburg	1 598	10 0 31 116	6652	Höngen	Selkantenkreis Geilen-			
Höchenschwand	Waldshut	756	08 3 47 144	7821		kirchen-Heinsberg	16	05 4 37 913	5131
Höchensee	Burglengenfeld	333	09 3 33 125	8456	Hoeningen	Grevenbroich	1 430	05 1 34 311	4041
Höchheim	Königshofen i. Grabfeld	400	09 6 44 122	8741	Hönisch	Verden	594	03 4 36 149	3091
Höchst	Gelnhausen	1 342	06 3 33 026	6461	Hönnepel	Kleve	541	05 1 36 416	4191
— a.d. Nidder	Büdingen	916	06 1 33 051	6471	Hönnersum	Hildesheim-Marienburg	562	03 2 35 163	3201
— i. Odw.	Erbach	3 988	06 1 36 042	6128	Hönnungen	Ahrweiler	676	07 1 31 257	5481
Höchstädt a.d. Aisch, Stadt	Höchstädt a.d. Aisch	4 626	09 4 36 137	8552	—, Bad	Neuwied	5 594	07 1 38 401	5462
Höchstädt a.d. Donau, Stadt	Dillingen a.d. Donau	3 356	09 7 32 142	8884	Höntrup	Detmold	202	05 7 33 155	4931
— b. Thiersheim	Wunsiedel	1 180	09 4 47 127	8671*	Hönze	Alfeld (Leine)	283	03 2 31 147	3211
Höchstberg	Heilbronn	546	08 1 38 149	7101*	Höperhöfen	Rotenburg (Hannover)	288	03 4 34 136	2131
—	Mayen	377	07 1 37 311	5441	Höpfigheim	Ludwigsburg	862	08 1 41 131	7141
Höchstebach	Oberwesterwaldkreis	599	07 3 31 163	5239	Höpfung	Buchen	2 344	08 2 32 144	6969
Höckel	Bersenbrück	606	05 3 32 155	4551	Hörbach	Dillkreis	1 106	06 3 32 033	6349
Höckelheim	Northeim	1 112	03 2 38 148	3411	—	Fürstfeldbruck	282	09 1 40 137	8081
Höckersdorf	Alsfeld	281	06 1 31 040	6311	Hörbering	Müldorf a. Inn.	572	09 1 46 129	8261
Höcklenkamp	Grafschaft Bentheim	179	03 5 33 141	4459	Hörblach	Kitzingen	285	09 6 43 128	8711
Hödienwisch // Jarrenwisch	Norderdithmarschen	178	01 1 37 135	2241	Hörden	Osterode am Harz	1 141	03 2 39 125	3421
Hödingen	Überlingen	497	08 3 45 135	7771	—	Rastatt	2 198	08 3 42 126	7561
Höf und Haid	Fulda	370	06 2 34 056	6491	Hördinghausen	Wittlage	332	05 5 38 124	4509
Höfa	Friedberg	290	09 7 34 126	8063	Hördt	Germersheim	2 105	07 3 33 121	6729
Höfe // Vierundzwanzig	Freudenstadt	346	08 4 35 156	7291	Hörgenau	Lauterbach	254	06 1 40 026	6421
Höfen	Bamberg	576	09 4 31 154	8601	Hörgertn // Ober-	Gießen	361	06 1 38 056	6309
—	Beilngries	114	09 3 32 128	8431	Hörgertshausen	Freising	806	09 1 39 138	8051
—	Biberach	300	08 4 32 143	7951	Höringen	Rockenhausen	492	07 5 41 136	6751
—	Ebern	261	09 6 36 138	8601	Höringhausen	Waldeck	1 113	06 2 42 048	3541
—	Gifhorn	174	03 3 34 171	3171	Hörkamp-Langenbruch	Schaumburg-Lippe	444	03 1 38 133	4961
—	Monschau	1 387	05 4 35 311	5109	Hörlbach	Kelheim	127	09 2 37 132	8421
—	Nienburg (Weser)	351	03 1 37 147	3079	Hörle	Waldeck	123	06 2 42 049	3549
—	Pegnitz	601	09 4 43 130	8564*	Hörmannsberg	Friedberg	261	09 7 34 127	8901
—	Waiblingen	685	08 1 49 132	7151	Hörmannsdorf	Parsberg	506	09 3 42 141	8431
— an der Enz	Calw	1 438	08 4 33 153	7545	Hörnerkirchen // Brande-	Pinneberg	859	01 1 39 120	2201
Höfendorf	Hechingen	299	08 4 36 134	7451	Hörnshelm	Wetzlar	860	06 3 43 042	6331
Höfer	Celle	1 029	03 3 32 151	3101	Hörnurn (Sylt)	Südtondern	1 008	01 1 48 130	2284
Höferanger	Kulmbach	427	09 4 39 161	8651	Hörpel	Soltau	332	03 3 38 130	3041
Höfingen	Grafschaft Schaumburg	405	03 1 33 142	3251	Hörscheid	Daun	118	07 2 33 210	5569
—	Leonberg	3 383	08 1 40 121	7251	Hörschhausen	—	134	07 2 33 211	5569
Höflas	Kemnath	291	09 3 36 119	8584	Hörschwag	Hechingen	268	08 4 36 135	7411
Höfles	Kronach	443	09 4 38 143	8641	Hörschweiler	Freudenstadt	280	08 4 35 136	7241
Höfstetten	Ansbach	123	09 5 31 144	8802	Hörste	Büren	1 039	05 7 32 515	4781
Hög	Pfaffenhofen a.d. Ilm	422	09 1 48 140	8069	—	Detmold	1 658	05 7 33 156	4931
Högel	Husum	436	01 1 36 133	2251	—	Halle (Westf.)	1 498	05 7 34 319	4801
Höggersdorf	Segeberg	290	01 1 44 145	2361	Hörstein, Markt	Alzenau i. UFr.	2 159	09 6 31 129	8752
Högl	Berchtesgaden	612	09 1 35 118	8233	Hörstel	Tecklenburg	4 636	05 5 39 513	4446
Höglhof	Rottenburg a.d. Laaber	158	09 2 46 118	8421	Hörsten	Bersenbrück	630	03 5 32 156	2841
Högling	Nabburg	428	09 3 37 123	8451	—	Harburg	372	03 3 35 158	2092
Högsdorf	Plön	434	01 1 41 141	2321*	—	Rendsburg	56	01 1 42 165	2371
Höhfeld	Tauberbischofsheim	600	08 2 39 142	6971	Hörstmar	Detmold	932	05 7 33 157	4911
Höheinöd	Pirmasens	1 480	07 5 40 137	6781	Hörsum	Alfeld (Leine)	676	03 2 31 148	3221
Höheischweiler	—	708	07 5 40 138	6781	Hörup	Flensburg	455	01 1 34 153	2391*
Höhenberg	Regensburg	364	09 3 43 161	8411	Hörvelsing	Ulm	359	08 1 47 145	7901
Höhenkirchen	München	1 950	09 1 47 124	8011	Hörzhausen	Schrobenhausen	751	09 1 51 126	8899
Höhenmoos	Rosenheim	651	09 1 49 134	8201	Hörsbach	Aschaffenburg	5 728	09 6 32 122	8752
Höhenrain	Bad Aibling	723	09 1 33 122	8151*	Hösel	Düsseldorf-Mettmann	3 780	05 1 32 214	4033
—	Wolftrathhausen	1 623	09 1 56 130	8191*	Höslwang	Rosenheim	757	09 1 49 135	8201
Höhenstadt // Bad	Passau	1 001	09 2 43 113	8399	Hösseringen	Uelzen	550	03 3 39 186	3111
Höhrfröschchen	Pirmasens	600	07 5 40 139	6781	Höblinsulz	Heilbronn	332	08 1 38 151	7101
Höhmühlbach	—	700	07 5 40 140	6781*	Höblinswart	Waiblingen	443	08 1 49 133	7061



**Hoetmar - Hohenwettersbach**

Gemeinde	Landkreis	Wohnbevölkerung am 6.6.1961	Statistische Kennziffer	Post- leitzahl	Gemeinde	Landkreis	Wohnbevölkerung am 6.6.1961	Statistische Kennziffer	Post- leitzahl
Hoetmar	Warendorf	1 784	05 5 40 313	4411	Hohenbrunn	München	4 227	09 1 47 123	8011
Höttingen	Ochsenfurt	166	09 6 50 140	8701	Hohenbüchen	Holzminden	673	03 2 36 148	3221
—	Weißenburg i. Bay.	368	09 5 47 137	8831	Hohenbünstorf	Uelzen	189	03 3 39 188	3119
Hötzingen	Soltau	568	03 3 38 131	3041	Hohenburg, Markt	Parsberg	747	09 3 42 138	8451*
Hötzum	Braunschweig	582	03 7 32 140	3301	Hohenecken	Kaiserslautern	2 553	07 5 34 132	6751
Hövede	Norderdithmarschen	94	01 1 37 133	2241	Hoheneggelsen	Hildesheim-Marienburg	1 790	03 2 35 164	3201
Hövel	Arnsberg	452	05 8 32 418	5759	Hoheneggklofen	Landshut	591	09 2 40 132	83*
—, Stadt//Bockum	Lüdinghausen	24 346	05 5 35 111	4713	Hoheneiche	Eschwege	768	06 2 31 029	3441
Hövelhof	Paderborn	7 886	05 7 40 512	4791	Hohenfeld	Kitzingen	595	09 6 43 127	8711
Hövels	Altenkirchen (Westerwald)	779	07 1 32 604	5249	Hohenfelde	Plön	565	01 1 41 143	2301
Höver	Burgdorf	1 296	03 3 31 140	3001	—	Steinburg	968	01 1 45 146	2201
—	Uelzen	216	03 3 39 187	3119	—	Stormarn	47	01 1 46 145	2077
Höxter, Stadt	Höxter	15 156	05 7 36 112	347	Hohenfels	Daun	217	07 2 33 260	5531
Hof	Oberwesterwaldkreis	967	07 3 31 166	5439	—, Markt	Parsberg	1 484	09 3 42 139	8431
— a.d. Steinach	Coburg	216	09 4 33 153	8621	— //Nainhof	—	—	09 3 42 178	8431
—, Stadt	—	57 129	09 4 15 000	867	Hohenfurch	Schongau	987	09 1 50 119	8921
Hofaschenbach	Hünfeld	416	06 2 37 022	6419	Hohengebraching	Regensburg	329	09 3 43 162	8401
Hofbieber	Fulda	931	06 2 34 057	6411	Hohengehren	Eßlingen	980	08 1 35 125	7061
Hofdorf	Dingolfing	387	09 2 33 119	8311	Hohengüßbach	—	226	09 4 31 155	8601
—	Regensburg	380	09 3 43 160	8401	Hohenhäusling	Bamberg	191	09 4 31 156	8601
Hofeld-Mauschbach	Sankt Wendel	888	10 0 37 519	6691	Hohenhain	Siegen	204	05 8 39 518	5901
Hofen	Aalen	1 910	08 1 31 131	7081	Hohenhameln	Peine	2 196	03 2 40 135	3164
—	Ludwigsburg	419	08 1 41 132	7121	Hohenhard	Tirschenreuth	305	09 3 47 125	8591
—	Oberlahnkreis	373	06 3 37 026	6251	Hohenhaslach	Vaihingen	1 355	08 1 48 123	7121
Hofendorf	Rottenburg a.d. Laaber	304	09 2 46 117	8301	Hohenhausen	Lemgo	2 057	05 7 37 145	4925
Hoffeld	Ahrweiler	320	07 1 31 309	5489	Hohenhorn	Herzogtum Lauenburg	276	01 1 35 161	2051
—	Rendsburg	200	01 1 42 166	2352	Hohenkammer	Freising	822	09 1 39 137	8051
Hoffenheim	Sinsheim	2 081	08 2 38 133	6921	Hohenkennath	Amberg	216	09 3 31 133	8451
Hofgeismar, Stadt	Hofgeismar	8 245	06 2 36 022	352	Hohenkirchen	Hofgeismar	2 016	06 2 36 023	3501
Hofhegnenberg	Fürstenfeldbruck	314	09 1 40 135	8081	— (Oldenburg)	Friesland	2 307	03 8 33 113	2941
Hofheim	Bergstraße	4 479	06 1 32 036	6844	Hohenkörben (Kirchspiel Nordhorn)	—	105	03 5 33 142	4459
— a. Ts., Stadt	Main-Taunus-Kreis	14 178	06 3 36 017	6238	— (Kirchspiel Veldhausen)	Grafschaft Bentheim	147	03 5 33 143	4459
— i. UFr., Stadt	Hofheim i. UFr.	1 915	09 6 41 132	8729	Hohenleimbach	Mayen	284	07 1 37 353	5446
Hofkirchen	Erding	732	09 1 38 128	825	Hohenlimburg, Stadt	Iserlohn	26 504	05 8 35 111	585
—	Mallersdorf	500	09 2 42 130	8301	Hohenlinden	Ebersberg	1 515	09 1 37 121	8011
—, Markt	Vilshofen	714	09 2 50 130	8359	Hohenlockstedt	Steinburg	4 692	01 1 45 168	2214
Hofolding	München	728	09 1 47 122	8011	Hohenmemmingen	Heidenheim	1 209	08 1 37 135	7921
Hofs	Wangen	876	08 4 47 130	7971	Hohenmirsberg	Pegnitz	306	09 4 43 131	8581
Hofsgrund	Freiburg	339	08 3 34 138	7801	Hohenmoor	Grafschaft Hoya	491	03 1 32 160	2839
Hofstädten	Alzenau i. UFr.	331	09 6 31 127	8752	Hohenöllen	Kusel	488	07 5 36 159	6759
Hofstarring	Erding	175	09 1 38 129	8251	Hohenpeißenberg	Schongau	2 829	09 1 50 120	8126
Hofstett-Emerbuch	Ulm	197	08 1 47 146	7341	Hohenpöhl	Ebermannstadt	183	09 4 34 133	8601*
Hofstetten	Ebern	179	09 6 36 139	8601	Hohenpolding	Erding	572	09 1 38 130	8251
—	Eichstätt	522	09 5 33 142	8831	Hohenraden//Borstel	Pinneberg	1 229	01 1 39 119	2081
—	Gemünden a. Main	286	09 6 37 121	8781	Hohenraunau	Krumbach (Schwaben)	263	09 7 40 130	8909
—	Hilpoltstein	276	09 5 39 140	8543	Hohenreichen	Wertingen	309	09 7 49 135	8851
—	Landsberg a. Lech	614	09 1 43 127	8911	Hohenried	Schrobenhausen	410	09 1 51 124	8899
—	Obernburg a. Main	590	09 6 49 121	8751	Hohenrode	Grafschaft Schaumburg	682	03 1 33 143	3261
—	Wolfach	767	08 3 48 118	7612	Hohenroth	Bad Neustadt a.d. Saale	713	09 6 34 122	8741
Hof und Lembach	Ludwigsburg	441	08 1 41 133	7141	—	Dillkreis	189	06 3 32 034	6349
Hofweier	Offenburg	2 437	08 3 41 127	7601	Hohensachsen	Mannheim	1 664	08 2 35 118	6941
Hofweiler	Trier	148	07 2 36 555	5501	Hohenschambach	Parsberg	604	09 3 42 140	8411
Hogschür	Säckingen	204	08 3 43 125	7881	Hohensolms	Wetzlar	673	06 3 43 043	6331
Hohe	Holzminden	221	03 2 36 147	3451	Hohenstadt	Aalen	688	08 1 31 132	7081*
Hohebach	Künzelsau	573	08 1 39 127	7119	—	Buchen	274	08 2 32 142	6961
Hoheesche	Wittmund	73	03 6 34 135	2941	—	Göppingen	453	08 1 36 143	7341
Hohegaste	Leer	82	03 6 32 150	295	—	Hersbruck	1 158	09 5 38 131	8561
Hohegeiß	Blankenburg	1 440	03 7 31 112	3389	Hohenstausen	Göppingen	1 496	08 1 36 144	7321
—, gemfr. Gebiet	—	3	03 7 31 512	3389	Hohenstein	Ludwigsburg	448	08 1 41 134	7121
Hohehaus	Höxter	177	05 7 36 917	3471	—	Untertaunuskreis	381	06 3 41 030	6209
Hoheim	Kitzingen	305	09 6 43 126	8711	Hohen-Sülzen	Worms	514	07 4 34 126	6521
Hohenacker	Waiblingen	1 871	08 1 49 134	7051	Hohentengen	Saulgau	659	08 4 42 159	7969
Hohenaltheim	Nördlingen	433	09 7 46 144	8861	—	Waldshut	1 136	08 3 47 145	7891
Hohenaschau i. Chiemgau	Rosenheim	1 276	09 1 49 133	8213	Hohenthan	Tirschenreuth	611	09 3 47 126	8591*
Hohenasppe	Steinburg	1 056	01 1 45 145	2211	Hohenthann	Bad Aibling	1 107	09 1 33 123	8201
Hohenassel	Wolfenbüttel	369	03 7 36 151	3321	—	Rottenburg a.d. Laaber	5411)	09 2 46 119	8301
Hohenau	Wolfstein	929	09 2 52 127	8351	Hohentreswitz	Nabburg	217	09 3 37 124	8473
Hohenaverbergen	Verden	467	03 4 36 150	3091	Hohenrüdigen	Gunzenhausen	233	09 5 37 135	8824
Hohenbercha	Freising	283	09 1 39 136	8061	Hohenwald	Tirschenreuth	171	09 3 47 127	8593
Hohenberg	Feuchtwangen	246	09 5 35 131	8801	Hohenwart	Pforzheim	745	08 2 37 123	7531
—	Stadtsteinach	476	09 4 45 119	8654	—, Markt	Schrobenhausen	1 109	09 1 51 125	8899
— a.d. Eger, Stadt	Rehau	1 545	09 4 44 116	8591	Hohenwarth	Kötzting	910	09 2 38 131	8491
Hohenbodman	Überlingen	195	08 3 45 136	7771	Hohenweddien	Uelzen	71	03 3 39 189	3111
Hohenborn	Wolfhagen	72	06 2 44 015	3501	Hohenwepel	Warburg	669	05 7 41 516	3531
Hohenbostel	Lüneburg	238	03 3 37 159	3119	Hohenwestedt	Rendsburg	4 069	01 1 42 167	2354
— am Deister	Hannover	1 340	03 1 35 144	3011	Hohenwettersbach	Karlsruhe	1 014	08 2 34 134	7501

1) Ohne die am 1.4.1962 eingegliederte Gemeinde Gambach.

Gemeinde	Landkreis	Wohnbevölkerung am 6.6.1961	Statistische Kennziffer	Post- leit- zahl	Gemeinde	Landkreis	Wohnbevölkerung am 6.6.1961	Statistische Kennziffer	Post- leit- zahl
Hohenzell	Aichach	431	09 1 31 134	8891	Holtdorf	Rendsburg	137	01 1 42 170	2371
—	Schlüchtern	548	06 3 40 013	6491	Holte	Leer	395	03 6 32 152	2951*
Hohenzethen	Uelzen	319	03 3 39 190	3119	—	Meppen	400	03 5 36 145	4471
Hohstadt	Ochsenfurt	233	09 6 50 138	8701	—	Nienburg (Weser)	539	03 1 37 148	3071
Hohholz	Neustadt a.d. Aisch	195	09 5 41 148	8535	—	Wesermünde	69	03 4 37 152	2851
Hohkeppel	Rheinisch-Bergischer Kreis	2 155	05 3 36 212	5251	Holtebüttel	Verden	675	03 4 36 151	3091
Hohl	Alzenau i. UFr.	121	09 6 31 128	8752	Holtensen	Einbeck	630	03 2 33 126	3351
Hohlach	Uffenheim	211	09 5 46 138	8701	—	Göttingen	952	03 2 34 144	3401
Hohn	Bad Kissingen	242	09 6 33 131	8731	—	Hameln-Pyrmont	809	03 1 34 154	3251
—	Rendsburg	1 696	01 1 42 168	2371	—	Springe	691	03 1 39 132	3211
—	Schleiden	352	05 4 36 955	5359	Holtensen bei Weetzen	Hannover	884	03 1 35 145	3001
Hohne	Celle	1 213	03 3 32 152	3101	— bei Wunstorf	—	265	03 1 35 146	3051
Hohnebostel	Hofheim i. UFr.	321	03 3 32 153	3101	— // Klein	Grafschaft Schaumburg	122	03 3 35 131	4521
Hohnhausen	Celle	251	09 6 41 133	8729	Holterdorf	Melle	360	03 5 35 131	4521
Hohnhorst	Grafschaft Schaumburg	304	03 3 32 154	3101	Holtermoor	Leer	1 067	03 6 32 153	2951
—	Kehl	640	03 1 33 144	3051	Holtershausen	Gandersheim	53	03 7 33 147	3351
Hohnhurst	Hameln-Pyrmont	172	08 3 35 123	7601	Holte-Spangen	Land Hadeln	227	03 4 32 132	2191
Hohnsen	Northheim	320	03 1 34 153	3251	— Sünsbeck	Osnabrück	621	03 5 37 145	4501
Hohnstedt	Uelzen	886	03 2 38 149	3351	Holtfeld	Halle (Westf.)	685	05 7 34 217	4801
Hohnstorf	Lüneburg	264	03 3 39 191	3119	Holtgast	Wittmund	602	03 6 34 136	2941
— (Elbe)	Helmstedt	947	03 3 37 160	2059	Holtgast	Leer	286	03 6 32 154	2951
Hoiersdorf	Lippstadt	1 111	03 7 35 135	3339	Holthausen	Ennepe-Ruhr-Kreis	1 717	05 9 34 213	432
Hoinkhausen	Stormarn	183	05 8 36 415	4781	—	Lingen	566	03 5 34 139	4451
Hoibüttel	Helmstedt	1 617	01 1 46 146	2071	—	Meppen	105	03 5 36 146	447
Hoisdorf	Uelzen	2 359	01 1 46 147	2071	—	Steinfurt	386	05 5 38 311	4401
Hoitlingen	Uelzen	391	03 7 35 136	3181	Holtheim	Büren	734	05 7 32 416	4791
Holdenstedt	Vechta	1 576	03 3 39 192	3111	Holthusen	Leer	2 015	03 6 32 155	2951
Holdorf	Holzminde	4 259	03 8 35 115	2841	— I	Uelzen	181	03 3 39 193	3111
Holenberg	Wunsiedel	573	03 2 36 149	3451	— II	—	132	03 3 39 194	3111
Holenbrunn	Nördlingen	1 246	09 4 47 128	8591	Holtkamp	Bielefeld	226	05 7 31 213	4831
Holheim	Osnabrück	327	09 7 46 145	8861	Holtland	Leer	1 593	03 6 32 156	2951
Hollage	Husum	3 280	03 5 37 143	4501	Holtorf	Lüchow-Dannenberg	212	03 3 36 177	3131
Hollbüllhuus	Hildesheim-Marienburg	79	01 1 36 134	2251	—	Nienburg (Weser)	2 636	03 1 37 149	3071
Holle	Bielefeld	1 477	03 2 35 165	3201	— Lunsen	Braunschweig	239	03 7 32 141	3091
Hollen	Land Hadeln	646	05 7 31 212	4831	Holtorfslöh	Harburg	176	03 3 35 161	2091
—	Leer	424	03 4 32 131	2171	Holtrop	Aurich (Ostfriesland)	1 026	03 6 31 129	2961
—	Wesermünde	760	03 6 32 151	2919	Holtrup	Grafschaft Hoya	185	03 1 32 162	3091
Hollenbach	Aichach	654	03 4 37 150	2851	—	Minden	931	05 7 39 414	4951
—	Künzelsau	481	09 1 31 135	8891	Holtsee	Eckernförde	903	01 1 31 135	2331*
—	Neuburg a.d. Donau	534	08 1 39 128	6991	Holtum	Soest	501	05 8 40 712	4761
Hollenbeck	Stade	332	09 7 44 139	8859	— (Geest)	Verden	629	03 4 36 152	3091
Hollenbek	Bersenbrück	525	03 4 35 162	2161	— (Marsch)	—	316	03 4 36 153	3091
Hollenstede	Einbeck	434	01 1 35 162	2411	Holtwick	Borken	711	05 5 33 415	4291
Hollenstedt	Harburg	805	03 5 32 157	4557	—	Coesfeld	2 341	05 5 34 612	4721
—	Unterwesterwaldkreis	832	03 2 33 125	3411	Holz	Uelzen	282	03 3 39 195	3111
Holler	Schleiden	1 439	03 3 35 159	2114*	Holzacker	Saarbrücken	3 395	10 0 34 313	6601
Hollerath	Buchen	677	07 3 34 144	5431	—	Südtondern	82	01 1 48 133	2261
Hollerbach	Stade	1 605	05 4 36 512	5371	Holzappel	Unterlahnkreis	838	07 3 33 149	5409
Hollem	Ebermannstadt	1 359	08 2 32 143	6969	Holzbach	Simmern	406	07 1 40 409	6541
Hollfeld, Stadt	Fallingb. St.	1 155	03 4 35 163	2161	Holzbälge	Nienburg (Weser)	148	03 1 37 150	3071
Hollige	Norderdithmarschen	2 001	09 4 34 134	8601	Holzberndorf	Scheinfeld	59	09 5 44 134	8602
Hollingstedt	Schleswig	247	03 3 33 146	3031	Holzbronn	Calw	395	08 4 33 154	7261
—	Prüm	339	01 1 37 134	2241	Holzbunge	Eckernförde	276	01 1 31 136	2331*
Hollnich	Simmern	835	01 1 43 152	2381	Holzburg	Ziegenhain	476	06 2 45 024	3579
—	Bad Neustadt a.d. Saale	221	07 2 34 259	5541	Holzdorf	Eckernförde	856	01 1 31 137	2331
Hollstadt	Witzenhausen	214	07 1 40 261	5449	Holzelfingen	Reutlingen	781	08 4 40 126	7411
Hollstein	Grafschaft Hoya	897	09 6 34 123	8741	Holzern	Bonn	187	05 3 32 713	5359
Hollwedel	Harburg	134	06 2 43 024	3431	—	Arnsberg	1 309	05 8 32 419	5761
Holm	Pinneberg	676	03 1 32 161	2831	—	Holzminde	958	03 2 36 150	3451*
—	Südtondern	189	03 3 35 160	2111	Holzgerlingen	Iserlohn	5 089	05 9 35 513	5841*
— //Götheby-	Eckernförde	1 465	01 1 39 139	2081*	Holzgrünz	Lörrach	513	08 3 38 147	7851
Holnstein	Beilngries	69	01 1 48 131	2261	Holzham	Lüneburg	285	03 3 37 161	3149
—	Sulzbach-Rosenberg	419	01 1 31 131	2334	Holzhammer	Trier	354	07 2 36 407	5501
Holsen	Herford	456	09 3 32 129	8431	Holzharlanden	Göttingen	718	03 2 34 145	3411*
—	Lübbecke	269	09 3 46 124	8459	Holzhausen	Sankt Goar	292	07 1 39 504	5401
Holßel	Bersenbrück	2 709	05 7 35 314	4984	—	Böblingen	5 290	08 1 33 128	7031
Holsten	Lingen	995	05 7 38 514	4971	Holzfeld	Memmingen	426	09 7 42 138	8941
—	Herzogtum Lauenburg	774	03 4 37 151	2851	Holzgerlingen	Bad Aibling	407	09 1 33 124	8206
Holstendorf	Osnabrück	156	03 5 32 158	4559	Holzgerlingen	Neustadt a.d. Waldnaab	284	09 3 40 130	8451
Holstenniedorf	Rendsburg	587	03 5 34 138	4441	Holzgerlingen	Kelheim	155	09 2 37 131	8421
Holsthum	Bitburg	726	03 5 37 144	2419	Holzgerlingen	Eschwege	181	06 2 31 030	3441
Holt	Südtondern	461	01 1 42 169	2211	—	Frankenberg	448	06 2 32 043	3559
— und Haar	Grafschaft Bentheim	542	07 2 32 655	5521	—	Freiburg	641	08 3 34 139	7801
		216	01 1 48 132	2261	—	Fürstfeldbruck	89	09 1 40 136	8081
		172	03 5 33 144	4444	—	Göppingen	945	08 1 36 145	7321
					—	Grafschaft Diepholz	399	03 1 31 136	2839*
					—	Haßfurt	396	09 6 40 129	8729

## Holzhausen - Homberg

Gemeinde	Landkreis	Wohnbevölkerung am 6.6.1961	Statistische Kennziffer	Post- leitzahl	Gemeinde	Landkreis	Wohnbevölkerung am 6.6.1961	Statistische Kennziffer	Post- leitzahl
Holzhausen	Höxter	436	05 7 36 715	3491	Hommershausen	Frankenberg	107	06 2 32 044	3559
— Hofgeismar		1 586	06 2 36 024	3501	Hommersum	Kleve	432	05 1 36 213	4181
— Horb		517	08 4 37 132	7241	Hommertshausen	Biedenkopf	660	06 3 31 030	3561
— Kehl		350	08 3 35 124	7641	Honau	Kehl	488	08 3 35 125	7641
— Lemgo		2 379	05 7 37 146	4912	— Reutlingen		1 205	08 4 40 127	7411
— Lübbecke		2 384	05 7 38 716	4996	Hondelage	Braunschweig	939	03 7 32 142	3301
— Marburg		56	06 2 39 049	3551	Hondingen	Donaueschingen	450	08 3 32 136	7711
— Melle		164	03 5 35 132	4521	Honerath	Ahrweiler	114	07 1 31 207	5489
— Nienburg (Weser)		422	03 1 37 151	3078	Honerdingen	Fallingb.ostel	627	03 3 33 147	303
— Osnabrück		5 643	03 5 37 146	4501	Honhardt	Crailsheim	1 699	08 1 34 131	7181*
— Rottenburg a.d. Laaber		424	09 2 46 120	8301	Honigsee	Plön	332	01 1 41 144	2309
— Schweinfurt		242	09 6 51 136	8721	Honnet am Rhein, Bad,				
— Siegen		1 392	05 8 39 214	5909	Stadt	Siegkreis	15 500	05 3 37 111	534
— Traunstein		601	09 1 53 127	8221	Honsbronn	Mergentheim	203	08 1 42 130	6991
— Vilsbiburg		710	09 2 49 132	8311	Honsolgen	Kaufbeuren	540	09 7 38 132	8939
— Wetzlar		765	06 3 43 044	6331	Honstetten	Stockach	512	08 3 44 131	7701
— Wittgenstein		62	05 8 42 422	5929	Honthelm	Wittlich	826	07 2 37 206	5561*
— II		1 670	05 7 39 315	4951	Honzrath	Merzig-Wadern	1 047	10 0 32 216	6641
— a. Hahn	Fritzlar-Homberg	559	06 2 33 037	3501	Hoof	Kassel	2 142	06 2 38 019	3501
— am Hünstein	Biedenkopf	1 565	06 3 31 029	3569	— Sankt Wendel		896	10 0 37 212	6691
— a. Starnberger See	Wolfrahtshausen	802	09 1 56 131	8194	Hooe	Husum	163	01 1 36 135	2251
— a.d. Haide	Loreleykreis	884	07 3 32 132	5429	Hoogstede-Bathorn	Grafschaft Bentheim	1 152	03 5 33 145	4459
— a.d. Porta	Minden	3 313	05 7 39 415	4951	Hooksiel	Friesland	1 535	03 8 33 114	2941
— b. Buchloe	Landsberg a. Lech	659	09 1 43 128	8939	Hoope	Wesermünde	217	03 4 37 153	2861
— b. Homberg	Fritzlar-Homberg	941	06 2 33 038	3589	Hoopte	Harburg	732	03 3 35 162	2091
— b. Teisendorf	Laufen	658	09 1 44 119	8221	Hope	Fallingb.ostel	226	03 3 33 148	3031
— Externsteine	Detmold	775	05 7 33 158	4931	Hopfau	Horb	633	08 4 37 133	7241
— über Aar	Untertaunuskreis	809	06 3 41 031	6209	Hopfede	Witzenhausen	287	06 2 43 025	3431
Holzheim	Dillingen a.d. Donau	797	09 7 32 144	8881	Hopfen am See	Füssen	342	09 7 35 116	8959
— Gießen		1 648	06 1 38 032	6301	Hopferau		699	09 7 35 117	8959
— Grevenbroich		6 054	05 1 34 121	4043	Hopferbach	Marktoberdorf	541	09 7 41 124	8961
— Hersfeld		256	06 2 35 030	6431	Hopferstadt	Ochsenfurt	631	09 6 50 139	8701
— Neuburg a.d. Donau		352	09 7 44 140	8851	Hopfgarten	Alsfeld	397	06 1 31 043	6321
— Neumarkt i.d. OPf.		611	09 3 38 130	8431	Hopfmannsfeld	Lauterbach	312	06 1 40 028	6421
— Neu-Ulm		742	09 7 45 131	7911	Hoppecke	Brilon	1 237	05 8 33 713	5798
— Schleiden		300	05 4 36 813	5359	Hoppensen	Einbeck	235	03 2 33 127	3351
— Unterlahnkreis		661	07 3 33 150	6251	Hoppetenzell	Stockach	510	08 3 44 132	7769
— a. Forst	Burglenfeld	509	09 3 33 126	8411	Hoppingen	Nördlingen	234	09 7 46 147	8861
Holzungen	Weissenburg i. Bay.	283	09 5 47 136	8831	Hoppstädten	Birkenfeld	1 932	07 1 33 264	6589
Holzkielch	Ulm	298	08 1 47 147	7901	— Kreuznach		411	07 1 36 354	6759
Holzkielchen	Markttheidenfeld	418	09 6 46 128	8702	Hopsten	Tecklenburg	3 532	05 5 39 212	4441
— Nördlingen		362	09 7 46 146	8861	Horath	Bernkastel	358	07 2 31 453	5551
— Markt	Miesbach	4 356	09 1 45 120	815	Horb am Neckar, Stadt	Horb	4 266	08 4 37 134	724
Holzkielchhausen	Markttheidenfeld	379	09 6 46 129	8702	— a.d. Steinach	Coburg	128	09 4 33 155	8621
Holzlar	Siegkreis	2 336	05 3 37 413	5201	— b. Fürth a. Berg		74	09 4 33 156	8631
Holzloog // Westernde	Aurich (Ostfriesland)	359	03 6 31 167	2961	Horbach	Fürth	697	09 5 36 122	8506
Holzmaden	Nürtingen	1 290	08 1 43 126	7311	— Gelnhausen		1 241	06 3 33 027	6461
Holzmannshausen	Mainburg	108	09 2 41 124	8302	— Kreuznach		87	07 1 36 403	6571
Holzminnen, Stadt	Holzminnen	22 789	03 2 36 151	345*	— Pirmasens		464	07 5 40 141	6791
— I. gemfr. Gebiet		11	03 2 36 515	—	— Stadtsteinach		106	09 4 45 120	8651
Holzmuhl	Lauterbach	196	06 1 40 027	6494	— Unterwesterwald-				
Holzmulheim	Schleiden	227	05 4 36 956	5359	kreis		341	07 3 34 145	5431
Holzolling	Miesbach	915	09 1 45 121	8155	Horben	Freiburg	770	08 3 34 140	7801
Holzschlag	Hochschwarzwald	189	08 3 40 134	7821	Horbruch	Bernkastel	310	07 2 31 504	6541
Holzschwang	Neu-Ulm	689	09 7 45 132	7911	Horburg	Lüneburg	205	03 3 37 162	3141
Holztraubach	Mallersdorf	274	09 2 42 131	8301	Hordorf	Braunschweig	535	03 7 32 143	3301
Holzweiler	Ahrweiler	475	07 1 31 555	5481	Horgau	Augsburg	717	09 7 31 146	8901
— Erkelenz		1 429	05 4 33 412	5141	Horgauergreut		460	09 7 31 147	8901
Holzwickede	Unna	9 759	05 9 41 515	4757	Horgen	Rottweil	505	08 4 41 134	7211
Homberg	Birkenfeld	263	07 1 33 356	6759	Horhausen	Haßfurt	211	09 6 40 130	8729
— Oberwesterwaldkreis		141	07 3 31 167	5439	— (Westerwald)	Altenkirchen (Westerwald)	286	07 3 33 151	5409
— Überlingen		652	08 3 45 137	7779	Horheim	Waldshut	941	07 1 32 358	5451
— Bez. Kassel, Stadt	Fritzlar-Homberg	6 086	06 2 33 039	3588	Horkheim	Heilbronn	887	08 3 47 146	7891
— Bracht-Bellscheidt	Düsseld. Mettmann	1 880	05 1 32 412	4031	Horloff // Trais-	Gießen	1 421	08 1 38 152	71
— (Niederrhein), Stadt	Moers	35 081	05 2 37 111	4102	Hormersdorf	Lauf a.d. Pegnitz	649	06 1 38 075	6301
— (Kreis Alsfeld), Stadt	Alsfeld	2 835	06 1 31 042	6313	Horn	Konstanz	226	09 5 40 125	8561
Hombergshausen	Fritzlar-Homberg	169	06 2 33 040	3589	— Simmern		585	08 3 36 141	7761
Hombressen	Hofgeismar	1 639	06 2 36 025	3521	— Millinghausen	Lippstadt	318	07 1 40 410	5449
Homburg a. Main, Markt	Markttheidenfeld	863	09 6 46 130	8771	— Stadt	Detmold	899	05 8 36 319	4781
— Stadt	Homburg	29 725	10 0 31 117	665	— Stadt	Detmold	5 626	05 7 33 113	4934
— v.d.H., Bad, Stadt	Obertaunuskreis	37 340	06 3 38 004	638	Hornbach	Bergstraße	329	06 1 32 037	6941
Homer	Borken	195	05 5 33 513	4281	— Buchen		230	08 2 32 145	6969
Hornfeld	Grafschaft Hoya	503	03 1 32 163	3091	— Stadt	Zweibrücken	1 839	07 5 43 122	6661
— Rendsburg		319	01 1 42 171	2356	Hornbek	Herzogtum Lauenburg	195	01 1 35 164	2059
Hommelsberg	Altenkirchen (Westerwald)	449	07 1 32 406	5239	Hornberg	Calw	172	08 4 33 155	7271
Hommerdingen	Bitburg	98	07 2 32 407	5529	— Crailsheim		176	08 1 34 132	7184

Gemeinde	Landkreis	Wohnbevölkerung am 6.6.1961	Statistische Kennziffer	Post- leitzahl	Gemeinde	Landkreis	Wohnbevölkerung am 6.6.1961	Statistische Kennziffer	Post- leitzahl
Hornberg	Säckingen	217	08 3 43 126	7881	Hüchelhofen	Bergheim (Erft)	4 784	05 3 31 313	5151
—, Stadt	Wolfach	4 233	08 3 48 119	7746	Hüchelhofen-Ratheim	Erkelenz	22 167	05 4 33 113	5142*
Hornbostel	Celle	946	03 3 32 155	3101	Hücker-Aschen	Herford	1 318	05 7 35 812	4901
Hornburg, Stadt	Wolfenbüttel	3 386	03 7 36 152	3343	Hückeswagen, Stadt	Rhein-Wupper-Kreis	13 970	05 1 39 114	5609
Horndorf	Lüneburg	103	03 3 37 163	3149	Hüddessum	Hildesheim-Marienburg	461	03 2 35 167	3201
Hornburg	Recklinghausen	984	05 6 37 612	4351	Hüddingen	Waldeck	124	06 2 42 050	3591
—, Flecken	Stade	3 347	03 4 35 164	2152	Hüde	Grafschaft Diepholz	803	03 1 31 137	2844
Hornoldendorf	Detmold	214	05 7 33 159	4931	Hüffelsheim	Kreuznach	789	07 1 36 454	6551
Hornsen //Woltershausen-	Alfeld (Leine)	693	03 2 31 185	3221	Hüffen	Herford	802	05 7 35 315	4981
Hornstein	Sigmaringen	88	08 4 43 138	7481	Hüffenhardt	Mosbach	1 383	08 2 36 128	6921
Hornstorf	Straubing	361	09 2 47 123	8441	Hüffler	Kusel	518	07 5 36 161	6799
Horperath	Mayen	107	07 1 37 312	5441	Hüfingen, Stadt	Donaueschingen	3 207	08 3 32 138	7713
Horrem	Bergheim (Erft)	7 689	05 3 31 611	5158	Hügelheim	Müllheim	647	08 3 39 129	7841
Hornbach	Buchen	57	08 2 32 146	7109	Hügelshausen	Rastatt	1 195	08 3 42 127	7571
Hornberg	Heidelberg	1 665	08 2 33 127	6909*	Hülben	Reutlingen	2 545	08 4 40 128	7419
Horresen	Unterwesterwaldkreis	999	07 3 34 146	5431	Hülen	Aalen	439	08 1 31 133	7081
Horheim	Vaihingen	1 909	08 1 48 124	7121	Hülfe //Sankt	Grafschaft Diepholz	915	03 1 31 161	2841
Horweiler	Bingen	677	07 4 32 127	6531	Hüll	Stade	846	03 4 35 165	2161
Horsbüll	Südtondern	394	01 1 48 134	2261	Hüllenberg	Neuwied	434	07 1 38 555	5451
Horschbach	Kusel	336	07 5 36 160	6799	Hüllerup	Flensburg	191	01 1 34 154	2391
Horsdorf	Staffelsstein	488	09 4 46 130	8621	Hüllhorst	Lübbecke	1 468	05 7 38 516	4971
Horst	Harburg	643	03 3 35 163	2092	Hülms	Kleve	645	05 1 36 214	4181
—	Herzogtum Lauenburg	372	01 1 35 165	2411	Hülplingsen	Burgdorf	349	03 3 31 141	3161
—	Neustadt am Rübenberge	654	03 1 36 133	3051	Hüls	Kempfen-Krefeld	12 318	05 1 35 123	4153
—	Peine	268	03 2 40 136	3151	Hülsa	Fritzlar-Hornberg	426	06 2 33 115	3589
—	Selkantenkreis Geilen-				Hülscheid	Altena	4 789	05 8 31 411	588
—	kirchen-Heinsberg	397	05 4 37 812	5136	Hülseberg	Osterholz	233	03 4 33 126	2861
— (Holstein)	Steinburg	3 946	01 1 45 147	2203	Hülse	Springe	836	03 1 39 133	3251
Horstedt	Braunschweig	118	03 7 32 144	3096	Hülsen	Fallingb. b. b. b.	1 207	03 3 33 149	3091
—	Grafschaft Hoya	205	03 1 32 164	2831	—	Meppen	157	03 5 36 148	4471
—	Husum	445	01 1 36 136	2251	Hülshagen	Schaumburg-Lippe	513	03 1 38 134	4961
—	Rotenburg (Hannover)	545	03 4 34 137	2131	Hülshof	Biedenkopf	25	06 3 31 031	3569
Horsten	Grafschaft Schaumburg	390	03 1 33 145	3051	Hülshofen	Borken	690	05 5 33 313	4421
—	Wittmund	1 272	03 6 34 137	2941	Hülzweiler	Saarlouis	5 229	10 0 35 113	6636
Horstmar, Stadt	Steinfurt	3 095	05 5 38 211	4435	Hümme	Hofgeismar	1 400	06 2 36 026	3521
Hosenfeld	Fulda	1 055	06 2 34 058	6401	Hümmel	Ahrweiler	200	07 1 31 310	5489
Hossingen	Balingen	515	08 4 31 128	7471	Hümmerich	Neuwied	263	07 1 38 655	5461
Höblich	Saulgau	359	08 4 42 160	7961	Hünerebach	Mayen	78	07 1 37 313	5489
Hostel	Schleiden	338	05 4 36 617	5351	Hünfeld, Stadt	Hünfeld	6 182	06 2 37 023	6418
Hosten	Bitburg	182	07 2 32 604	5521	Hüngersdorf	Schleiden	369	05 4 36 217	5379
Hostenbach	Saarlouis	5 496	10 0 35 812	6622	Hüngheim	Buchen	424	08 2 32 147	6961
Hostrup	Schleswig	301	01 1 43 153	238	Hünhan	Hünfeld	266	06 2 37 024	6419
Hotteln	Hildesheim-Marienburg	554	03 2 35 166	320	Hünningen	Soest	324	05 8 40 317	4761
Hottenbach	Bernkastel	646	07 2 31 505	6581	Hüntel	Meppen	162	03 5 36 149	447
Hottingen	Säckingen	543	08 3 43 127	7881	Hünxe	Dinslaken	4 944	05 2 31 213	4224
Hottorf	Jülich	491	05 4 34 616	5171	Hünzingen	Fallingb. b. b.	478	03 3 33 150	3031
Houverath	Euskirchen	1 056	05 3 33 753	5309	Hüpede	Springe	744	03 1 39 134	3001
Hove	Hornburg	495	03 3 35 164	2154	Hübel	Biberach	702	08 4 32 144	7951
Hovel	Wittmund	572	03 6 34 138	2941	Hürben	Heidenheim	907	08 1 37 136	7921
Hoven //Mariaweller-	Düren	3 185	05 4 32 652	5161	Hürnheim	Nördlingen	257	09 7 46 148	8861
Hovestadt	Soest	914	05 8 40 614	4775	Hürtingen	Waldshut	220	08 3 47 147	7891
Hoxel	Bernkastel	524	07 2 31 357	5551	Hürtgen	Düren	633	05 4 32 915	5161
Hoxfeld	Borken	992	05 5 33 514	428	Hürth	Köln	45 695	05 3 34 114	503
Hoxhohl	Darmstadt	259	06 1 34 017	6101	Hürup	Flensburg	601	01 1 34 155	2391
Hoxtrup	Husum	122	01 1 36 137	2251	Hüsby	Schleswig	397	01 1 43 154	2381
Hoya, Stadt	Grafschaft Hoya	4 250	03 1 32 165	3092	Hüsedde	Wittlage	596	03 5 38 125	4509
Hoyel	Melle	432	03 5 35 133	4901	Hüsing	Lörrach	402	08 3 38 148	7851
Hoyerhagen	Grafschaft Hoya	1 120	03 1 32 166	3091	Hüssingen	Gunzenhausen	254	09 5 37 136	8821
Hoyershausen	Alfeld (Leine)	330	03 2 31 149	3221	Hüsten, Stadt //Neheim-	Arnsberg	33 913	05 8 32 112	576
Hoysinghausen	Nienburg (Weser)	635	03 1 37 152	3079	Hüthum	Rees	1 708	05 1 38 212	424
Hubbelrath	Düsseldorf-Mettmann	783	05 1 32 413	4021	Hütschenhausen	Kaiserslautern	2 120	07 5 34 133	6791
Hubenrode	Witzenhausen	172	06 2 43 026	3431	Hüttblek	Segeberg	165	01 1 44 208	2359
Hubert //Sankt	Kempfen-Krefeld	5 320	05 1 35 128	4151	Hütten	Bitburg	79	07 2 32 511	5529
Hubertshofen	Donaueschingen	221	08 3 32 137	7711	—	Eckernförde	219	01 1 31 138	2331
Hubmersberg	Hersbruck	345	09 5 38 132	8561	—	Münsingen	353	08 4 38 137	7421
Hubreith	Griesbach i. Rottal	684	09 2 36 119	8399	—	Neustadt a.d. Waldnaab	504	09 3 40 131	8481
Huchem-Stammeln	Düren	1 911	05 4 32 312	5161	—	Säckingen	245	08 3 43 128	7881
Huchenfeld	Pforzheim	2 354	08 2 37 124	7531	—	Schwäbisch Hall	333	08 1 46 132	7171
Huchzen	Lübbecke	104	05 7 38 515	4971	Hüttenbach	Lauf a.d. Pegnitz	1 049	09 5 40 126	8561
Huckelheim	Alzenau i. UFr.	603	09 6 31 130	8752	Hüttenbusch	Osterholz	1 119	03 4 33 127	2861
Huddorf	Nienburg (Weser)	622	03 1 37 153	3079	Hüttendorf	Erlangen	246	09 3 34 123	8501
Hude	Husum	224	01 1 36 138	2251	Hüttengesäß	Hanau	1 502	06 3 34 012	6451
— (Oldenburg)	Oldenburg (Oldenburg)	7 903	03 8 34 116	2872	Hüttenhausen	Riedenburg	366	09 3 44 128	8421
Huden	Meppen	121	03 5 36 147	4473	Hüttenheim i. Bay.	Kitzingen	615	09 6 43 129	8711
Hübingen	Unterwesterwaldkreis	264	07 3 34 147	5431	Hüttenkofen	Dingolfing	306	09 2 33 120	8441
Hüblingen	Oberwesterwaldkreis	273	07 3 31 168	5439	—	Landshut	257	09 2 40 133	8311*

## Hüttenreute - Ihlpohl//Osterhagen -

Gemeinde	Landkreis	Wohnbevölkerung am 6.6.1961	Statistische Kennziffer	Post- leitzahl	Gemeinde	Landkreis	Wohnbevölkerung am 6.6.1961	Statistische Kennziffer	Post- leitzahl
Hüttenreute	Saulgau	164	08 4 42 161	7961	Husby	Flensburg	858	01 1 34 156	2395
Hüttenrode	Frankenberg	39	06 2 32 045	3591	Husbyholz	Büren	156	01 1 34 157	2395
Hüttenenthal	Erbach	330	06 1 36 044	6121	Husen	Birkenfeld	760	05 7 32 219	4791
Hütterscheid	Bitburg	206	07 2 32 562	5521	Hußweiler //Wilzenberg-	Melle	296	07 1 33 280	6589
Hüttersdorf	Saarlouis	4 696	10 0 35 613	6614	Hustädte	Celle	152	03 5 35 134	4521
Hüttrigweiler	Ottweiler	3 770	10 0 33 312	6689	Hustedt	Grafschaft Hoya	564	03 3 32 156	3101
Hütting	Griesbach i. Rottal	719	09 2 36 120	8399	—	Nienburg (Weser)	255	03 1 32 167	3091
—	Neuburg a.d. Donau	428	09 7 44 141	8859	Husum	Husum	852	03 1 37 154	3071
Hüttingen a.d. Kyll	Bitburg	382	07 2 32 306	5521	—, Stadt	Verden	23 804	01 1 36 139	225
Hüttingen bei Lahr	Ulm	182	07 2 32 408	5529	Hutbergen //Groß-	Kulmbach	175	03 4 36 144	3091
Hüttsheim	Aalen	866	08 1 47 148	7901	— //Klein	Schlüchtern	178	03 4 36 156	3091
Hüttlingen	Altenkirchen (Westerwald)	3 656	08 1 31 134	7081	Hutsdorf	Bruchsal	560	09 4 39 125	8656
Hüttseifen	Soltau	1 403	07 1 32 505	5241	Hutten	Marktoberdorf	738	06 3 40 014	6491
Hützel	Lingen	1 016	03 3 38 132	3041	Huttenheim	Passau	1 873	08 2 31 120	7521
Hüvede-Sommeringen	Aschendorf-Hümmling	338	03 5 34 140	4451	Huttenwang	Lörrach	373	09 7 41 125	8951
Hüven	Prüm	409	03 5 31 131	4471	Hutthurm, Markt	Lauterbach	1 890	09 4 33 126	8391
Huf	Weilheim	70	07 2 34 560	5541	Huttingen	Osterholz	291	08 3 38 149	7841
Huglfing	Freiburg	1 345	09 1 55 127	8125	Hutzdorf	Freudenstadt	393	06 1 40 029	6401
Hugstetten	Lahr	1 188	08 3 34 141	7801	Huxfeld	Wesermünde	394	03 4 33 128	2801
Hugsweiler	Kleve	969	08 3 37 120	7631	Huzenbach	—	586	08 4 35 137	7291
Huisberden	Donauwörth	295	05 1 36 314	4191	Hymendorf	—	372	03 4 37 154	2851
Huisheim	Steinburg	715	09 7 33 144	8851					
Huje	Eggenfelden	256	01 1 45 148	2211					
Huldessen	Münsingen	1 193	09 2 34 127	8331	Iba	Rotenburg	793	06 2 41 028	6441
Huldstetten	Recklinghausen	169	08 4 38 138	7941	Ibach	Offenburg	818	08 3 41 128	7603
Hullern	Einbeck	601	05 6 37 312	4359	—	Säckingen	341	08 3 43 129	7822
Hullersen	Soest	352	03 2 33 128	3351	Ibbenbüren-Land	Tecklenburg	20 098	05 5 39 311	453
Hultrop	Ottweiler	396	05 8 40 615	4771	—, Stadt	Amberg	15 676	05 5 39 312	453
Humes	Lemgo	1 853	10 0 33 219	6689	Iber	Einbeck	462	09 3 31 134	8451
Humfeld	Lingen	1 510	05 7 37 147	4921	—	Worms	421	03 2 33 130	3411
Hummeldorf	Eckernförde	435	03 5 34 141	4441	Ibersheim	Hofheim i. Ufr.	480	07 4 34 127	6521
Hummelfeld	Kronach	256	01 1 31 139	2331	Ibind	Ziegenhain	196	09 6 41 134	8729
Hummendorf	Detmold	451	09 4 38 144	8641	Ibra	Osnabrück	211	06 2 45 025	6431
Hummersen	Erbach	400	05 7 33 161	3281	Iburg, Stadt	Bergheim (Erft)	3 247	03 5 37 147	4505
Hummetroth	Uffenheim	340	06 1 36 045	6121	Ichendorf //Quadrath-	Günzburg	5 308	05 3 31 317	5154
Humprechtsau	Haßfurt	108	09 5 46 139	8531	Ichenhausen, Stadt	Lahr	4 105	09 7 36 138	8873
Humprechtshausen	Südthüringen	568	09 6 40 131	8729	Ichenheim	Uffenheim	2 246	08 3 37 121	7635
Humpstrup	Gerolzhofen	714	01 1 48 135	2261	Ickelheim	Osnabrück	537	09 5 46 140	8531
Hundelshausen	Witzenhausen	195	09 6 38 142	8729	Icker	Wolfratshausen	599	03 5 37 148	4501
—	Harburg	1 281	06 2 43 027	3431	Icking	Idar-Oberstein, Stadt	1 981	09 1 36 132	8021
Hunden	Bogen	491	03 3 35 165	2091	Idar-Oberstein, Stadt	Birkenfeld	30 182	07 1 33 113	658
Hunderdorf	Fhingen	1 760	09 2 31 129	8441	Iddensen	Altenkirchen (Westerwald)	276	03 3 35 166	2101
Hundersingen	Münsingen	219	08 4 34 139	7931	Idelberg	Bitburg	53	07 1 32 213	5231
—	Saulgau	410	08 4 38 139	7421	Idenheim	Neustadt am Rübenberge	397	07 2 32 255	5521
—	Ahaus	739	08 4 42 162	7941	Idensen	Idenser Moor-Niengraben	580	03 1 36 134	3051
Hundewick	Miesbach	380	05 5 31 514	4424	Idenheim	Grafschaft Schaumburg	190	03 1 33 146	3051
Hundham	Bernkastel	1 307	09 1 45 122	8161	Idesheim	Bitburg	423	07 2 32 256	5521
Hundheim	Kusel	567	07 2 31 358	5551	Idsingen	Fallingb. Ostel	237	03 3 33 151	3031
—	Sinnern	421	07 5 36 162	6759	Idstedt	Schleswig	600	01 1 43 155	2381
—	Tauberbischofsheim	142	07 1 40 262	5449	Idstein, Stadt	Untertaunuskreis	8 043	06 3 41 033	627
—	Deggendorf	809	08 2 39 143	6981	Iffeldorf	Weilheim	1 517	09 1 45 128	8121
Hunding	Unterwesterwaldkreis	886	09 2 32 128	8351	Iffelsdorf	Nabburg	432	09 3 37 125	8473
Hundsangen	Fulda	1 327	07 3 34 148	5412	Iffezheim	Rastatt	3 067	08 3 42 128	7551
Hundsbach	Karlstadt	300	06 2 34 059	6411	Iffigheim	Kitzingen	224	09 6 43 130	8711
—	Kreuznach	384	09 6 42 133	8781	Igel	Trier	946	07 2 36 508	5501
—	Unterwesterwaldkreis	577	07 1 36 355	6571	Igelsbach	Bergstraße	29	06 1 32 038	6149
Hundsdorf	Waldeck	231	07 3 34 149	5412	Igelsberg	Freudenstadt	287	08 4 35 138	7291
—	Weißenburg i. Bay.	294	06 2 42 051	3591	Igelsloch	Calw	263	08 4 33 156	7261
—	Forchheim	149	09 5 47 138	8831	Igelswies	Sigmaringen	116	08 4 43 139	7791
Hundshaupten	Fritzlar-Homberg	202	09 4 35 135	8551	Igenhausen	Aichach	386	09 1 31 136	8891
Hundshausen	Usingen	383	06 2 33 041	3579	Igensdorf	Forchheim	561	09 4 35 136	8551
Hundstadt	Gießen	673	06 3 42 014	6391	Igersheim	Mergentheim	1 986	08 1 42 131	6991
Hungen, Stadt	Sankt Goar	3 375	06 1 38 033	6303	Iggelheim	Ludwigshafen am Rhein	4 752	07 5 38 118	6731
Hungenroth	Herford	161	07 1 39 456	5401	Iggenhausen	Büren	151	05 7 32 417	4791
Hunnebrock	Einbeck	2 189	05 7 35 316	4981	Iggensbach	Deggendorf	1 590	09 2 32 129	8351
Hunnesrück	Usingen	372	03 2 33 129	3351	Iggingen	Schwäbisch Gmünd	1 412	08 1 45 123	7071
Hunoldstal	Bernkastel	183	06 3 42 015	6391	Iglbach	Vilshofen	2 129	09 2 50 131	8359
Hunolstein	Loreleykreis	270	07 2 31 359	5551	Ihlbeck	Land Hadeln	102	03 4 32 133	2172
Hunzel	Holzminnen	215	07 3 32 133	5429	Ihlienworth	Horb	2 162	03 4 32 134	2179
Hunzen	Elbermannstadt	209	03 2 36 152	3451	Ihlingen	Aurich (Ostfriesland)	116	08 1 42 135	724
Huppendorf	Wittlich	132	09 4 34 135	8601	Ihlowerfehn	—	826	03 6 31 131	2961
Hupperath	Untertaunuskreis	397	07 2 37 505	5561	Ihlowerhörn	Osterholz	1 004	03 6 31 132	2961
Huppert	Rees	306	06 3 41 032	6209	Ihlpohl //Osterhagen-	—	1 452	03 4 33 139	282
Hurl	Landesberg a. Lech	590	05 1 38 412	4241					
Hurlach	Landesberg a. Lech	878	09 1 43 129	8931					

Gemeinde	Landkreis	Wohnbevölkerung am 6.6.1961	Statistische Kennziffer	Post- leitzahl	Gemeinde	Landkreis	Wohnbevölkerung am 6.6.1961	Statistische Kennziffer	Post- leitzahl
Ihme-Roloven	Hannover	816	03 1 35 147	3001	Immensen	Einbeck	343	03 2 33 131	3351
Ihnert	Iserlohn	3 137	05 8 35 316	5873	Immenstaad	Überlingen	1 912	08 3 45 140	7759
Ihn	Saarlouis	477	10 0 35 914	6631	Immenstadt i. Allgäu, Stadt	Sonthofen	10 049	09 7 48 124	897
Ihren	Leer	1 470	03 6 32 157	2951	Immenstedt	Husum	457	01 1 36 140	2251
Ihrhove	Leer	1 779	03 6 32 158	2951	Immenstede	Süderdithmarschen	121	01 1 47 145	2241
Ihringen	Freiburg	3 691	08 3 34 142	7811	Immenthal	Marktoberdorf	1 407	09 7 41 126	8953
Ihringshausen	Kassel	4 424	06 2 38 020	3501	Immerath	Daun	272	07 2 33 305	5569
Ihrlerstein	Kelheim	2 334	09 2 37 133	8421	Immerath	Erkelenz	1 496	05 4 33 413	5141
Ikenhausen	Warburg	212	05 7 41 416	3531	Immert	Bernkastel	167	07 2 31 559	5509
Ilbenstadt	Friedberg	1 964	06 1 37 023	6361	Immesheim	Kirchheimbolanden	207	07 5 35 125	6719
Ilbeshausen	Lauterbach	989	06 1 40 030	6421	Immichenhain	Ziegenhain	613	06 2 45 026	3579
Ilbesheim	Kirchheimbolanden	604	07 5 35 124	6719	Immighausen	Waldeck	346	06 2 42 052	3541
— b. Landau i. d. Pf.	Landau in der Pfalz	911	07 5 37 135	6741	Immingerode	Duderstadt	445	03 2 32 124	3429
Ilde //Groß	Hildesheim-Marienburg	287	03 2 35 150	3201	Imnau, Bad	Hechingen	727	08 4 36 136	7451
— //Klein	Hildesheim-Marienburg	122	03 2 35 175	3201	Impekoven	Bonn	674	05 3 32 315	5301
Ildehausen	Gandersheim	936	03 7 33 148	3371	Impfingen	Tauberbischofsheim	645	08 2 39 145	6971
Ilgen //Sankt	Heidelberg	2 895	08 2 33 148	6901	Impfingen	Landau in der Pfalz	653	07 5 37 136	6741
Ilhorn	Soltau	197	03 3 38 133	3041	Imsbach	Rockenhausen	919	07 5 41 137	6761
Illdorf	Neuburg a. d. Donau	339	09 7 44 142	8859	Imsen	Alfeld (Leine)	508	03 2 31 150	3221
Illenschwang	Dinkelsbühl	443	09 5 32 136	8821	Imshausen	Rotenburg	277	06 2 41 029	6441
Illerberg	Neu-Ulm	1 026	09 7 45 133	7911	Imsum	Wesermünde	679	03 4 37 155	2851
Illereichen-Altenstadt,					Imweiler	Rockenhausen	721	07 5 41 138	6761
Markt	Illertissen	2 609	09 7 37 128	7919	Inchenhofen, Markt	Aichach	1 085	09 1 31 138	8891
Illerich	Cochem	565	07 1 34 258	5591	Inching	Eichstätt	107	09 5 33 143	8831
Illerrieden	Ulm	1 007	08 1 47 149	7901	Indelhausen	Münsingen	155	08 4 38 140	7421
Illertissen, Stadt	Illertissen	6 417	09 7 37 129	7918	Inden	Jülich	2 259	05 4 34 412	5176
Illerzell	Neu-Ulm	509	09 7 45 134	7911	Indernburg	Weißenburg i. Bay.	191	09 5 47 139	8831
Illesheim	Uffenheim	517	09 5 46 141	8531	Indersbach	Landau a. d. Isar	244	09 2 39 126	8383
Ilfurth //Stockhausen-	Oberwesterwaldkreis	380	07 3 31 238	5439	Indersdorf, Markt //Markt	Dachau	1 830	09 1 36 139	8062
Illingen	Ottweiler	5 576	10 0 33 313	6688	Indlekofen	Waldshut	273	08 3 37 149	7891
—	Rastatt	1 010	08 3 42 129	7551	Indling	Griesbach i. Rottal	1 498	09 2 36 121	8398
—	Soest	312	05 8 40 713	4761	Ingbert, Stadt // Sankt	Sankt Ingbert	28 352	10 0 36 124	667
—	Vaihingen	4 211	08 1 48 125	7132	Ingelbach	Altenkirchen (Westerwald)	421	07 1 32 214	5231
Ilkofen	Regensburg	287	09 3 43 163	8401	Ingelieben	Helmstedt	803	03 7 35 137	3339
Ilmensee	Überlingen	386	08 3 45 138	7799	Ingelfingen, Stadt	Künzelsau	2 338	08 1 39 129	7119
Ilmhausen	Büdingen	146	06 1 33 052	6471	Ingelheim am Rhein, Stadt	Bingen	15 792	07 4 32 128	6507
Ilmschwang	Sulzbach-Rosenberg	412	09 3 46 125	8451	Ingeln	Hildesheim-Marienburg	530	03 2 35 168	3001
Ilmwangen	Überlingen	414	08 3 45 139	7799	Ingendorf	Bitburg	183	07 2 32 656	5521
Ilmenau	Bamberg	89	09 4 31 157	8602	Ingenheim	Bergzabern	1 475	07 5 31 131	6744
Ilmendorf		421	09 1 48 141	8071	Ingenried	Kaufbeuren	330	09 7 38 133	8951
Ilmmünster	Pfaffenhofen a. d. Ilm	1 168	09 1 48 142	8069	—	Marktoberdorf	688	09 7 41 127	8921
Ilmried		146	09 1 48 143	8069	Inger	Siegburg	1 263	05 3 37 314	5201
Ilmspan	Tauberbischofsheim	372	08 2 39 144	6971	Ingerkingen	Biberach	874	08 4 32 145	7951
Ilmbach	Bernkastel	40	07 2 31 207	5551	Ingoldingen	Biberach	649	08 4 32 146	7951
Ilmschhausen	Marburg	115	06 2 39 050	3551	Ingolstadt	Scheinfeld	151	09 2 46 123	8531
Ilsdorf	Alsfeld	259	06 1 31 044	6311	— i. UFr.	Ochsenfurt	147	09 6 50 141	8701
Ilse	Minden	469	05 7 39 718	4951	—, Stadt	Münsingen	53 405	09 1 13 000	807
Ilse //Groß	Peine	2 619	03 2 40 130	3152	Ingstetten	Neu-Ulm	344	08 4 38 141	7421
— //Klein	Peine	1 052	03 2 40 138	3151	—	Neu-Ulm	302	09 7 45 135	7911
Ilsenbach	Neustadt a. d. Waldnaab	208	09 3 40 132	8481	Inheiden	Gießen	798	06 1 38 034	6301
Ilserheide	Minden	507	05 7 39 719	4951	Inkofen	Freising	286	09 1 39 139	8051
Ilsfeld	Heilbronn	2 437	08 1 38 153	7129	—	Mallersdorf	202	09 2 42 132	8401
Ilshofen, Stadt	Schwäbisch Hall	1 223	08 1 46 133	7174	—	Rottenburg a. d. Laaber	335	09 2 46 121	8301
Ilster	Soltau	310	03 3 38 134	3042	Inneberg	Illertissen	97	09 7 37 130	8941
Ilten	Burgdorf	3 590	03 3 31 142	3001	Inneringen	Sigmaringen	782	08 4 43 140	7481
Ilverich	Kempen-Krefeld	331	05 1 35 311	4151	Innenzell	Grafenau	1 352	09 2 35 119	8351
Ilvese	Minden	675	05 7 39 721	4951	Innen	Rendsburg	1 123	01 1 42 172	2356
Ilvesheim	Mannheim	6 286	08 2 35 119	6804	Inning a. Ammersee	Starnberg	1 300	09 1 52 129	8084
Imbsen	Münden	345	03 2 37 125	3401	— a. Holz	Erding	638	09 1 38 131	8252
Imbshausen	Northheim	616	03 2 38 150	3411	Inningen	Augsburg	2 470	09 7 31 148	8901
Imgenbroich	Monschau	1 017	05 4 35 212	5109	Insel	Soltau	626	03 3 38 135	3041
Immeldorf	Ansbach	345	09 5 31 145	8802	Insheim	Landau in der Pfalz	1 934	07 5 37 137	6741
Immelstetten	Mindelheim	456	09 7 43 132	8931	Insingdorf	Melle	227	03 5 35 135	4521
Immenbeck	Harburg	530	03 3 35 167	2151	Insingen	Rothenburg ob der Tauber	645	09 5 43 145	8801
Immendingen	Donauaueschingen	3 265	08 3 32 139	7717	Insul	Ahrweiler	371	07 1 31 208	5489
Immdorf	Aichach	90	09 1 31 137	8897	Ittschede	Verden	603	03 4 36 154	3091
—	Koblenz	949	07 1 35 253	5411	Inzell	Traunstein	2 315	09 1 53 128	8221
—	Selfkantkreis Geilen-				Inzikhofen	Sigmaringen	612	08 4 43 141	7481
Immeneich	Waldshut	170	08 3 47 148	7821	Inzkofen	Freising	455	09 1 39 140	8052
Immenhausen	Tübingen	421	08 4 45 129	7401	Inzlingen	Lörrach	1 428	08 3 38 150	7851
—, Stadt	Hofgeismar	4 107	06 2 36 027	3524	Inzmühlen	Harburg	94	03 3 35 168	2111
Immenreuth	Kemnath	1 172	09 3 36 120	8581	Iperstedt	Husum	52	01 1 36 141	2251
Immenried	Wangen	586	08 4 47 131	7971	Iphofen, Stadt	Scheinfeld	2 315	09 5 44 136	8715
Immenrode	Goslar	1 537	03 7 34 124	3381	Ippendorf	Bonn	3 515	05 3 32 316	53
Immensen	Burgdorf	1 957	03 3 31 143	3161	Ippener //Groß	Grafschaft Hoya	920	03 1 32 144	2831*

## Ippenschied - Jenhorst

Gemeinde	Landkreis	Wohnbevölkerung am 6.6.1961	Statistische Kennziffer	Postleitzahl	Gemeinde	Landkreis	Wohnbevölkerung am 6.6.1961	Statistische Kennziffer	Postleitzahl
Ippenschied	Kreuznach	153	07 1 36 705	6551	Istein	Lörrach	851	08 3 38 151	7841
Ippensen	Bremervörde	256	03 4 31 164	2139	Istergiesel	Fulda	215	06 2 34 060	6401
—	Gandersheim	161	03 7 33 149	3351	Istha	Wolfhagen	849	06 2 44 017	3501
Ippesheim	Bingen	265	07 4 32 129	6551	Istrup	Detmold	1 034	05 7 33 162	4931
—, Markt	Uffenheim	619	09 5 46 142	8701	—	Höxter	611	05 7 36 318	3491
Ippingen	Donauaueschingen	318	08 3 32 140	7711	Ittel	Trier	315	07 2 36 556	5501
Ippinghausen	Wolfhagen	765	06 2 44 016	3501	Ittelhofen	Beilngries	391	09 3 32 130	8431
Ipsheim, Markt	Uffenheim	995	09 5 46 143	8531	Ittenbach	Siegbach	1 765	05 3 37 212	5334
Ipthausen	Königshofen i. Grabfeld	232	09 6 44 123	8742	Ittendorf	Überlingen	479	08 3 45 141	7779
Iptingen	Vaihingen	694	08 1 48 126	7141	Ittenhausen	Saulgau	284	08 4 42 163	7941*
Irchenrieth	Neustadt a.d. Waldnaab	274	09 3 40 133	8481	Itterbeck	Grafschaft Bentheim	1 201	03 5 33 146	4459
Irfersdorf	Eichstätt	288	09 5 33 144	8431	Ittersbach	Pforzheim	1 941	08 2 37 126	7501
Irgertsheim	Ingolstadt	421	09 1 42 127	8859	Ittersdorf	Saarlouis	825	10 0 35 915	6631
Irl	Mühlendorf a. Inn	613	09 1 46 130	8261	Ittling	Straubing	1 870	09 2 47 125	8441
Irlach	Oberviechtach	222	09 3 41 119	8491	Ittlingen	Sinsheim	1 600	08 2 38 134	6921
Irlahüll	Eichstätt	191	09 5 33 145	8831	Itzhoe, Stadt	Steinburg	36 084	01 1 45 149	221
Irlbach	Amberg	382	09 3 31 135	8451	Itzberg	Heidenheim	606	08 1 37 137	7921
—	Straubing	1 054	09 2 47 124	8441	Itzenbüttel	Harburg	518	03 3 35 169	2111
Irllich	Neuwied	3 566	07 1 38 556	5451	Itzenhain	Ziegenhain	167	06 2 45 027	3579
Irmelshausen	Königshofen i. Grabfeld	472	09 6 44 124	8741	Itzing	Donauwörth	235	09 7 33 145	8855
Irmnach	Zell (Mosel)	473	07 1 41 258	5581	Itzling	Freising	173	09 1 39 141	8059
Irmenseul	Alfeld (Leine)	352	03 2 31 151	3221	Itzstedt	Segeberg	658	01 1 44 209	2061
Irmgartheim	Siegen	508	05 8 39 729	5901	Itzum	Hildesheim-Marienburg	603	03 2 35 169	3201
Irmtraut	Oberwesterwaldkreis	394	07 3 31 169	5439	Iversheim	Euskirchen	958	05 3 33 754	5359
Irnkofen	Regensburg	166	09 3 43 164	8401	Iznang	Konstanz	397	08 3 36 142	7761
Irsing	Kelheim	525	09 2 37 134	8421					
Irrel	Bitburg	1 030	07 2 32 355	5521					
Irrendorf	Tuttlingen	673	08 4 46 126	7201					
Iresheim	Düren	151	05 4 32 856	5161					
Irrhausen	Prüm	247	07 2 34 311	5529	Jabel	Lüchow-Dannenberg	97	03 3 36 178	3131
Irsch	Bitburg	26	07 2 32 257	552	Jachenau	Bad Tölz	775	09 1 34 117	8171*
—	Saarburg	1 288	07 2 35 354	5511	Jachenhausen	Riedenburg	204	09 3 44 129	8421
—	Trier	607	07 2 36 509	5501	Jacobidrepper	Grafschaft Diepholz	1 281	03 1 31 138	2841
Irschenbach	Bogen	243	09 2 31 130	8441	Jade	Wesermarsch	3 629	03 8 36 118	2931
Irschenberg	Miesbach	1 173	09 1 45 123	8161	Jägerndorf	Eggenfelden	841	09 2 34 128	8331
Irsching	Pfaffenhofen a.d. Ilm	537	09 1 48 144	8071	Jägersburg	Homburg	3 031	10 0 31 118	6651
Irsee, Markt	Kaufbeuren	1 509	09 7 38 134	8951	Järkendorf	Gerolzhofen	154	09 6 38 143	8711
Irsingen	Dinkelsbühl	130	09 5 32 137	8821	Jagel	Schleswig	815	01 1 43 156	2381
—	Mindelheim	405	09 7 43 133	8939	Jagstberg	Künzelsau	798	08 1 39 130	7119
Irslingen	Rottweil	735	08 4 41 135	7211	Jagsthausen	Heilbronn	954	08 1 38 154	7109
Isaar	Hof	226	09 4 37 127	8671	Jagstheim	Crailsheim	1 337	08 1 34 133	7181
Ischenrode	Göttingen	156	03 2 34 146	3401	Jagstzell	Aalen	2 132	08 1 31 135	7093*
Iselersheim	Bremervörde	315	03 4 31 165	2141	Jahrdorf	Wegscheid	1 119	09 2 51 119	8391
Isen, Markt	Wasserburg a. Inn	1 606	09 1 54 132	8254	Jahrsdorf	Hilpoltstein	259	09 5 39 141	8541
Isenbüttel	Gifhorn	2 685	03 3 34 172	3172	—	Rendsburg	287	01 1 42 173	2351
Isenburg	Horb	309	08 4 37 136	7241	Jahrsfeld	Neuwied	370	07 1 38 656	5451
—	Neuwied	739	07 1 38 306	5411	Jakobsberg	Höxter	276	05 7 36 219	3471
—, Stadt // Neu-	Offenbach	25 362	06 1 41 020	6078	Jakobsthal	Alzenau i. UFr.	277	09 6 31 131	8752
Isenhagen // Alt	Gifhorn	118	03 3 34 120	3122	Jakobsweiler	Kirchheimbolanden	259	07 5 35 126	6761
Isensee	Land Hadeln	627	03 4 32 135	2171	Jakobwüllesheim	Düren	454	05 4 32 957	5161
Isenstedt	Lübbecke	2 132	05 7 38 414	4991	Jamen	Lüchow-Dannenberg	236	03 3 36 179	3139
Iserlohn, Stadt		55 257	05 8 17 000	586	Jammelshofen	Ahrweiler	151	07 1 31 209	5489
Isernhagen, Farster Bauers-					Jandelsbrunn	Wolfstein	1 478	09 2 52 128	8391
schaft		821	03 3 31 144	3001	Janbeby	Flensburg	432	01 1 34 158	2391
—, Hohenhorster Bauers-					Jardelund	Südtondern	333	01 1 48 136	2261
schaft		1 320	03 3 31 145	3001	Jardinghausen	Grafschaft Hoya	330	03 1 32 168	2831
—, Kircher Bauerschaft	Burgdorf	993	03 3 31 146	3001	Jarlingen	Fallingb. Ostel	186	03 3 33 152	3031
—, Niederhäger Bauers-					Jarlitz	Uelzen	208	03 3 39 196	3111
schaft		3 301	03 3 31 147	3004	Jarnsen	Celle	116	03 3 32 157	3101
Isert	Altenkirchen (Westerwald)	155	07 1 32 215	5231*	Jarplund	Flensburg	834	01 1 34 159	2391
Isingdorf	Halle (Westf.)	1 262	05 7 34 512	4801	Jarrewisch-Hödienwisch	Norderdithmarschen	178	01 1 37 135	2241
Isingen	Balingen	536	08 4 31 129	7461	Jarzt	Freising	233	09 1 39 142	8041
Isingerode	Wolfenbüttel	314	03 7 36 153	3341	Jastorf	Uelzen	372	03 3 39 197	3119
Isling	Lichtenfels	336	09 4 40 124	8621	Jechtingen	Freiburg	862	08 3 34 143	7801
Ismaning	München	5 960	09 1 47 125	8045	Jeckenbach	Kreuznach	371	07 1 36 356	6551
Ismannsdorf	Gunzenhausen	208	09 5 37 137	8802	Jeddingen	Rotenburg (Hannover)	778	03 4 34 138	2131
Isny, Stadt	Wangen	6 954	08 4 47 132	7972	Jedesheim	Illertissen	1 030	09 7 37 131	7919
Ispringen	Pforzheim	4 111	08 2 37 125	7536	Jeersdorf	Rotenburg (Hannover)	363	03 4 34 139	2138
Issel	Trier	724	07 2 36 454	5559	Jeetzel	Lüchow-Dannenberg	202	03 3 36 180	3131
Isselbach	Unterlahnkreis	193	07 3 33 152	5431	Jekgen	Osnabrück	1 094	03 5 37 149	4501
Isselburg, Stadt	Rees	2 459	05 1 38 112	4243	Jeinsen	Springe	1 285	03 1 39 135	3211
Isselhorst	Bielefeld	2 755	05 7 31 214	4831	Jelmstorf	Uelzen	533	03 3 39 198	3119
Issendorf	Stade	298	03 4 35 166	2161	Jelpke	Gifhorn	70	03 3 34 173	3171
Issigau	Naila	1 010	09 4 42 121	8671	Jembke		941	03 3 34 174	3181
Issing	Landsberg a. Lech	540	09 1 43 130	8911	Jengum	Leer	1 514	03 6 32 159	2951
Issum	Geldern	4 594	05 2 33 114	4174	Jengen	Kaufbeuren	452	09 7 38 135	8939
					Jenhorst	Nienburg (Weser)	393	03 1 37 155	3079

Gemeinde	Landkreis	Wohnbevölkerung am 6.6.1961	Statistische Kennziffer	Post- leitzahl	Gemeinde	Landkreis	Wohnbevölkerung am 6.6.1961	Statistische Kennziffer	Post- leitzahl
Jenkofen	Landshut	375	09 2 40 134	8311*	Junkersdorf	Ebern	235	09 6 36 141	8601
Jennelt	Norden	266	03 6 33 135	2971	—	Hofheim i. UFr.	266	09 6 41 135	8729
Jerrishoe	Flensburg	628	01 1 34 160	2391	Junkershausen	Bad Neustadt a.d. Saale	158	09 6 34 124	8741
Jersbek	Stomarn	555	01 1 46 148	2072*	Junkersrott	Norden	132	03 6 33 137	2981
Jerstedt	Goslar	1 220	03 7 34 125	3381	Juntersdorf	Düren	228	05 4 32 958	5161
Jerzen-Orbke	Detmold	1 336	05 7 33 163	493	Justingen	Münsingen	474	08 4 38 142	7421
Jerxheim	Helmstedt	1 894	03 7 35 138	3339	Jux	Backnang	331	08 1 32 134	7151
Jerze	Gandersheim	368	03 7 33 150	3201					
Jesberg	Fritzlar-Homberg	1 504	06 2 33 042	3579					
Jesendorf	Vilsbiburg	841	09 2 49 133	8311					
Jesenwang	Fürstfeldbruck	710	09 1 40 138	8081					
Jesingen	Nürtingen	2 161	08 1 43 127	7311					
Jesserndorf	Ebern	215	09 6 36 140	8601					
Jeßling	Wasserburg a. Inn	308	09 1 54 133	8251					
Jestädt	Eschwege	832	06 2 31 031	3441					
Jesteburg	Harburg	2 789	03 3 35 170	2112					
Jestetten	Waldshut	2 263	08 3 47 150	7893					
Jettebruch	Fallingb. Ostel	210	03 3 33 153	3041					
Jettenbach	Kusel	969	07 5 36 163	6791					
—	Mühl. d. a. Inn	639	09 1 46 131	8261					
Jettenburg	Tübingen	574	08 4 45 130	7401					
Jettingen, Markt	Günzburg	2 750	09 7 36 139	8876					
Jettkofen	Saulgau	277	08 4 42 164	7969					
Jetzendorf	Pfaffenhofen a.d. Ilm	690	09 1 48 145	8069					
Jevenstede	Rendsburg	1 603	01 1 42 174	2371					
Jever, Stadt	Friesland	9 382	03 8 33 115	2942*					
Jeversen	Celle	361	03 3 32 158	3101					
Jheringsfehn	Aurich (Ostfriesland)	1 923	03 6 31 130	2951					
Jiggel	Lüchow-Dannenberg	107	03 3 36 181	3131					
Jobstgreuth	Neustadt a.d. Aisch	186	09 5 41 149	8531					
Jochsberg	Ansbach	297	09 5 31 146	8802					
Jockgrim	Germersheim	3 207	07 5 33 122	6729					
Joditz	Hof	375	04 4 37 128	8671					
Jöhlingen	Karlsruhe	3 506	08 2 34 135	7519					
Jöllenebeck	Bielefeld	9 084	05 7 31 511	4801					
Jörl	Flensburg	644	01 1 34 161	2391					
Jössen	Minden	400	05 7 39 722	4951					
Jöstinghausen // Hitz-	Wittlage	586	03 5 38 123	4509					
Johann // Sankt	Bingen	580	07 4 32 137	6551					
— // Sankt	Mayen	714	07 1 37 507	5441					
Johannesberg	Aschaffenburg	458	09 6 32 123	8752					
—	Fulda	381	06 2 34 061	6401					
Johannisberg	Rheingaukreis	1 987	06 3 39 009	622*					
Johanniskirchen	Eggenfelden	1 433	09 2 34 129	8341					
Johannisthal	Kronach	955	09 4 38 145	8641					
Joldelund	Husum	583	01 1 36 142	2251					
Jork	Stade	2 126	03 4 35 167	2155					
Josbach	Marburg	485	06 2 39 051	3579					
Joshofen	Neuburg a.d. Donau	216	09 7 44 143	8859					
Jossa	Fulda	445	06 2 34 062	6401					
—	Schlüchtern	743	06 3 40 015	6491					
Jucken	Prüm	208	07 2 34 312	5529					
Jückerde	Leer	531	03 6 32 160	2919					
Jübek	Schleswig	958	01 1 43 157	2383					
Jüchen	Grevenbroich	5 687	05 1 34 712	4073					
Jügesheim	Offenbach	5 590	06 1 41 012	6054					
Jühnde	Münden	784	03 2 37 126	3511*					
Jülich, Stadt	Jülich	14 687	05 4 34 111	517					
Jüngersdorf	Düren	1 072	05 4 32 551	5161					
Jünkerath	Daun	1 843	07 2 33 407	5532					
Jürgen // Neu Sankt	Osterholz	493	03 4 33 136	2861					
— // Sankt	Lüneburg	1 230	03 4 33 149	2861*					
Jürgenstorf	Süderdithmarschen	225	03 3 37 164	3141					
Jützbüttel	Darmstadt	107	01 1 47 146	2241					
Jugenheim a.d. Bergstraße	Bingen	3 592	06 1 34 018	6104					
— in Rheinhessen	Flensburg	927	07 4 32 130	6501					
Juhlschau	Norden	121	01 1 34 162	2391					
Juist	Pfarrkirchen	2 267	03 6 33 136	2983					
Juloach	—	1 603	09 2 44 123	8265					
Julian-Obereisenbach //	Kusel	724	07 5 36 206	6799					
Sankt	Südtondern	75	01 1 48 137	2261					
Juliane-Marienkoog	Herzogtum Lauenburg	151	01 1 35 166	2059					
Juliusburg	Gandersheim	393	03 7 33 146	3381					
Juliusshütte // Herzog	Schwäbisch Hall	325	08 1 46 134	7171					
Jungholzhausen	Hechingen	1 192	08 4 36 137	7455					
Jungingen	Ulm	1 174	08 1 47 150	7901					
—	Sigmaringen	656	08 4 43 142	7481					
Jugnau	—								



Kalle - Katterbach

Gemeinde	Landkreis	Wohnbevölkerung am 6.6.1961	Statistische Kennziffer	Post- leitzahl	Gemeinde	Landkreis	Wohnbevölkerung am 6.6.1961	Statistische Kennziffer	Post- leitzahl
Kalle	Grafschaft Bentheim	451	03 5 33 147	4459	Karbach	Sankt Goar	441	07 1 39 356	5401
Kalleby	Flensburg	279	01 1 34 163	2391	—, Markt	Marktheidenfeld	1 152	09 6 46 131	8771
Kallenbrock	Uelzen	94	03 3 39 200	3111	Karben //Groß-	Friedberg	2 784	06 1 37 018	6369
Kallenfels	Kreuznach	517	07 1 36 260	6571	— //Klein-		2 002	06 1 37 026	6369
Kallenhardt	Lippstadt	1 362	05 8 36 416	4789	Karby	Eckernförde	515	01 1 31 140	2341
Kallmünz, Markt	Burglengenfeld	1 707	09 3 33 127	8411	Karden	Cochem	789	07 1 34 357	5402
Kallmuth	Schleiden	314	05 4 36 957	5371	Kardorf	Memmingen	149	09 7 42 139	8941
Kallstadt	Bergstraße	50	06 1 32 039	6941	Kareth	Regensburg	1 546	09 3 43 165	84*
—	Neustadt an der Wein- straße	1 201	07 5 39 133	6701	Karken	Selbkantkreis Geilen- kirchen-Heinsberg	2 228	05 4 37 711	5139
Kalme	Wolfenbüttel	159	03 7 36 154	3341	Karl	Wittlich	260	07 2 37 408	5561
Kalsing	Roding	319	09 3 45 128	8491	Karlbürg	Karlstadt	1 496	09 6 42 135	8781
Kalt	Mayen	317	07 1 37 454	5401	Karlsbach	Wolfstein	1 020	09 2 52 129	8392
Kaltbrunn	Konstanz	250	08 3 36 143	7761	Karlsbrunn	Saarbrücken	729	10 0 34 513	6621
—	Wolfach	546	08 3 48 120	7623	Karlsdorf	Bruchsal	3 168	08 2 31 121	7521
Kaltenberg	Landsberg a. Lech	391	09 1 43 131	8911	Karlsfeld	Dachau	6 649	09 1 36 134	8*
Kaltenbom	Ahrweiler	222	07 1 31 210	5489*	Karlshafen, Stadt	Hofgeismar	3 031	06 2 36 028	3522
Kaltenbrunn	Buchen	49	08 2 32 148	6969*	Karlshausen	Sitzburg	389	07 2 32 512	5529
—	Kronach	212	09 4 38 146	8621	Karlshöfen	Brennervörde	1 195	03 4 31 167	2141
— i. Itzgrund	Staffelstein	330	09 4 46 131	8601	Karlshuld	Neuburg a.d. Donau	2 115	09 7 44 144	8859
—, Markt	Neustadt a.d. Waldnaab	957	09 3 40 134	8481	Karlskron		1 534	09 7 44 145	8071
Kaltenbuch	Weißenburg i. Bay.	128	09 5 47 140	8831	Karlsruhe, Stadt		241 929	08 2 12 000	75
Kalteneggolsfeld	Bamberg	160	09 4 31 158	8602	Karlstadt, Stadt	Karlstadt	6 004	09 6 42 136	8782
Kaltenengers	Koblenz	1 332	07 1 35 304	5401	Karlstein	Berchtesgaden	2 171	09 1 35 119	8234
Kaltenhof	Lüchow-Dannenberg	45	03 3 36 184	3139	—	Regensburg	519	09 3 43 166	8413
Kaltenholzhausen	Unterlahnkreis	423	07 3 33 153	6251	Karlum	Südtomem	278	01 1 48 139	2261
Kaltenkirchen	Segeberg	5 069	01 1 44 146	2358*	Karm	Hilpoltstein	135	09 5 39 144	8541
Kaltensondheim	Kitzingen	368	09 6 43 131	8711	Karmensölden	Amberg	598	09 3 31 136	845
Kaltenweide	Hannover	1 581	03 1 35 148	3001	Karnitz	Lüchow-Dannenberg	140	03 3 36 186	3131
Kaltenherberg	Monschau	2 237	05 4 35 312	5109	Karolinenkoog	Norderdithmarschen	281	01 1 37 136	2241
Kalübbe	Plön	507	01 1 41 145	2321*	Karpfham	Griesbach i. Rottal	921	09 3 36 122	8399
Kamen, Stadt	Unna	19 806	05 9 41 111	4618	Karsau	Säckingen	2 552	08 3 43 130	7889
Kammer	Traunstein	772	09 1 53 129	8221	Karsbach	Gemünden a. Main	480	09 6 37 123	8781
Kammerbach	Witzenhausen	435	06 2 43 028	3431	Karssee	Wangen	580	08 4 47 133	7989
Kammerberg	Freising	439	09 1 39 143	8061	Karweiler	Ahrweiler	348	07 1 31 557	5481
Kammerbom	Norheim	354	03 2 38 124	3419	Karwitz	Lüchow-Dannenberg	552	03 3 36 187	3139
Kammerforst	Unterwesterwaldkreis	145	07 3 34 151	5411	Karze	Lüneburg	277	03 3 37 165	3141
Kammern	Landau a.d. Isar	724	09 2 39 127	8381*	Kasbach	Neuwied	794	07 1 38 403	5461
Kammersstein	Schwabach	677	09 5 45 128	8541	Kasberg	Regen	524	09 2 45 123	8371
Kamp-Bornhofen	Loreleykreis	1 836	07 3 32 134	5424	—	Wegscheid	345	09 2 51 120	8391
— Lintfort, Stadt	Moers	34 768	05 2 37 112	4132	Kaschenbach	Bitburg	63	07 2 32 657	5521
Kampen	Harburg	376	03 3 35 172	2111	Kasdorf	Loreleykreis	237	07 3 32 135	5429
—	Südtomem	788	01 1 48 138	2285*	Kasel	Trier	1 033	07 2 36 408	5501
Kamschlacken // Riefens- heck	Zellerfeld	333	03 2 41 119	3361	Kasendorf, Markt	Kulmbach	792	09 4 39 126	8651
Kandel, Stadt	Germersheim	5 737	07 5 33 123	6747	Kasing	Ingolstadt	652	09 1 42 128	8071
Kandem, Stadt	Müllheim	2 984	08 3 39 130	7842	Kaspauer	Lichtenfels	272	09 4 40 125	8621
Kankelau	Herzogtum Lauenburg	143	01 1 35 167	2059	Kaspelshub	Roding	189	09 3 45 129	8461*
Kannemoor	Süderdithmarschen	76	01 1 47 148	2221	Kassau	Lüchow-Dannenberg	119	03 3 36 188	3131
Kanzach	Saulgau	423	08 4 42 165	7941	Kassebruch	Wesermünde	385	03 4 37 156	2851
Kanzem	Saarburg	494	07 2 35 403	5511	Kasseburg	Herzogtum Lauenburg	362	01 1 35 168	2071
Kapell	Laufen	634	09 1 44 120	8221	Kasseedorf	Oldenburg (Holstein)	1 175	01 1 38 129	2421*
Kapellen	Geldern	2 157	05 2 33 115	4171	Kassel	Gelnhausen	1 837	06 3 33 028	6461
—	Moers	8 433	05 2 37 122	4135	—, Stadt		207 507	06 2 12 000	35
— Drusweiler	Bergzabern	623	07 5 31 132	6749	Kastel	Sankt Wendel	1 094	10 0 37 414	6619
— (Erft)	Grevenbroich	3 171	05 1 34 612	4049	— Saadt	Saarburg	516	07 2 35 307	5511
— Stolzenfels	Koblenz	636	07 1 35 201	5401	Kastellaun	Simmern	2 087	07 1 40 263	5448
Kaperich	Mayen	168	07 1 37 314	5441	Kaster, Stadt	Bergheim (Erft)	3 341	05 3 31 811	5156
Kapern	Lüchow-Dannenberg	244	03 3 36 185	3131	Kastl	Kemnath	731	09 3 36 121	8581
Kapfelberg	Kelheim	443	09 2 37 135	8421	—, Markt	Neumarkt i.d. OPf.	1 408	09 3 38 131	8455
Kapfenhardt	Calw	329	08 4 33 157	7541	Kastorf	Herzogtum Lauenburg	647	01 1 35 169	2061
Kappel	Forchheim	545	09 4 35 137	8551	Katemin	Lüneburg	328	03 3 37 166	3149
—	Freiburg	1 865	08 3 34 144	78	Katensen	Burgdorf	669	03 3 31 148	3161
—	Hochschwarzwald	501	08 3 40 135	7821	Katharinen // Sankt	Kreuznach	188	07 1 36 460	6551
—	Ravensburg	474	08 4 39 127	7981	Katharinenheerd	Eiderstedt	213	01 1 32 115	2251
—	Saulgau	633	08 4 42 166	7952*	Kathen-Frackel	Aschendorf-Hümmeling	277	03 5 31 132	4474
—	Sigmaringen	101	08 4 43 146	7481	Katholisch-Willenroth	Gelnhausen	226	06 3 33 029	6481
—	Simmern	547	07 1 40 305	6541	Kathrinshagen	Grafschaft Schaumburg	766	03 1 33 147	3261
—	Villingen	423	08 3 46 120	7731	Kathus	Hersfeld	847	06 2 35 031	6431
— am Rhein	Lahr	1 648	08 3 37 122	7631	Kating	Eiderstedt	329	01 1 32 116	2253
Kappeln	Birkenfeld	293	07 1 33 357	6759	Katlenburg-Duhm	Norheim	1 671	03 2 38 151	3411
—, Stadt	Schleswig	4 476	01 1 43 158	234*	Katrop	Soest	124	05 8 40 229	4771
Kappelrodeck	Bühl	3 646	08 3 31 122	7594	Katschenreuth	Kulmbach	752	09 4 39 127	8651
Kappishäusern	Nürtingen	371	08 1 43 128	7441	Kattendorf	Segeberg	476	01 1 44 147	2359
Kapsweyer	Bergzabern	833	07 5 31 133	6749	Kattenes	Mayen	455	07 1 37 455	5401
Karbach	Haßfurt	327	09 6 40 132	8729	Kattenhochstatt	Weißenburg i. Bay.	200	09 5 47 141	8831
					Katterbach	Neustadt a.d. Aisch	289	09 5 41 151	8534

Gemeinde	Landkreis	Wohnbevölkerung am 6.6.1961	Statistische Kennziffer	Post- leitzahl	Gemeinde	Landkreis	Wohnbevölkerung am 6.6.1961	Statistische Kennziffer	Post- leitzahl
Kattien	Uelzen	162	03 3 39 201	3111	Kemel	Untertaunuskreis	415	06 3 41 034	6209
Kattrepel	Süderdithmarschen	569	01 1 47 149	2221*	Kemlas	Naila	138	09 4 42 122	8671
Katzbach	Waldmünchen	259	09 3 49 126	8491	Kemmaten	Coburg	84	09 4 33 157	8631
Katzdorf	Burglengenfeld	951	09 3 33 128	8461	Kemmathen	Feuchtwangen	158	09 5 35 133	8821
Katzelsried	Waldmünchen	183	09 3 49 127	8491	Kemme	Hildesheim - Marienburg	580	03 2 35 170	3201
Katzenbach	Altenkirchen (Westerwald)	376	07 1 32 506	5242	Kemmenau	Unterlahnkreis	280	07 3 33 155	5421
—	Bad Kissingen	320	09 6 33 132	8731	Kemmern	Bamberg	1 616	09 4 31 159	8601
—	Biedenkopf	22	06 3 31 032	3561	Kemmerode	Hersfeld	98	06 2 35 032	6431
—	Kaiserslautern	502	07 5 34 134	6791	Kemnade	Holzwinden	1 228	03 2 36 153	3452
—	Rockenhausen	490	07 5 41 140	6761	Kemnat	Eßlingen	2 868	08 1 35 126	7301
Katzenelnbogen, Stadt	Unterlahnkreis	1 513	07 3 33 154	5429	—	Günzburg	538	09 7 36 140	8871
Katzenfurt	Wetzlar	1 809	06 3 43 045	6331	Kemnath b. Fuhrn	Neunburg vorm Wald	338	09 3 39 127	8461*
Katzenmoos	Emmendingen	322	08 3 33 131	7809	— b. Neunaigen	Nabburg	523	09 3 37 126	8451
Katzenstein	Osterode am Harz	1 036	03 2 39 127	3361	—, Stadt	Kemnath	2 976	09 3 36 122	8584
Katzental	Mosbach	400	08 2 36 130	6951	Kemnathen	Parsberg	602	09 3 42 142	8431
Katzien	Uelzen	59	03 3 39 202	3111	Kempen	Selbkantkreis Geilenkirchen - Heinsberg	1 227	05 4 37 712	5139
Katzwang	Schwabach	4 239	09 5 45 129	8541*	— (Niederrhein), Stadt	Kempen - Krefeld	12 937	05 1 35 112	4152
Katzweiler	Kaiserslautern	1 419	07 5 34 135	6751	Kempenfeldrom	Höxter	360	05 7 36 813	4931
Katzwinkel	Daun	129	07 2 33 212	5569	Kempenich	Mayen	1 131	07 1 37 354	5446
Kaub, Stadt	Loreleykreis	2 239	07 3 32 136	5425	Kempfeld	Bernkastel	792	07 2 31 255	6581
Kaubenheim	Uffenheim	356	09 5 46 144	8531	Kempfenbrunn	Gelnhausen	535	06 3 33 030	6481
Kaudorf	Feuchtwangen	149	09 5 35 132	8801	Kempton (Allgäu), Stadt	—	43 116	09 7 15 000	896
Kauernhofen	Forchheim	475	09 4 35 138	8551	Kenn	Trier	1 124	07 2 36 455	5559
Kaufbeuren, Stadt	—	34 686	09 7 14 000	895	Kennfuf	Cochern	474	07 1 34 310	5591
Kaufering	Landsberg a. Lech	2 570	09 1 43 132	8912	Kenzingen, Stadt	Emmendingen	4 715	08 3 33 132	7832
Kaulbach	Kusel	326	07 5 36 164	6751	Keppeln	Kleve	1 271	05 1 36 811	4181
Kaulstoß	Büdingen	232	06 1 33 053	6471	Keppeshausen	Bitburg	23	07 2 32 409	5529
Kauppen	Fulda	126	06 2 34 064	6491	Kerben	Mayen	300	07 1 37 555	5401
Kausen	Altenkirchen (Westerwald)	565	07 1 32 407	5241	Kerbersdorf	Schlüchtern	302	06 3 40 016	6491
—	Neuwied	251	07 1 38 307	5419	Kerbfeld	Hofheim i. Ufr.	289	09 6 41 136	8729
Kautenbach 1)	—	349	07 2 31 208	5581	Kerkingen	Aalen	784	08 1 31 136	7081
— 2) // Fronhofen	Bernkastel	323	07 2 31 202	5551	Kerlingen	Saarlouis	500	10 0 35 916	6631
— 3) // Graach	—	1 298	07 2 31 205	5551	Kernbach	Marburg	154	06 2 39 053	3551
Kautendorf	Rehau	300	09 4 44 117	8671	Kernscheid	Trier	424	07 2 36 510	5501
Kay	Laufen	966	09 1 44 121	8261	Kerpen	Daun	402	07 2 33 356	5531
Kayh	Böblingen	902	08 1 33 129	7031	—, Stadt	Bergheim (Erft)	7 156	05 3 31 712	5159
Kayhude	Segeberg	447	01 1 44 210	2061	Kersbach	Forchheim	715	09 4 35 139	8551
Keeken	Kleve	1 229	05 1 36 612	4191	—	Lauf a.d. Pegnitz	298	09 5 40 127	8561
Keelbek	Flensburg	240	01 1 34 164	2391	Kersch	Trier	82	07 2 36 511	5501
Kefenrod	Büdingen	740	06 1 33 054	6471	Kerschenbach	Prüm	120	07 2 34 502	5531
Kehdingbruch	Land Hadeln	413	03 4 32 136	2179	Kerspenhausen	Hersfeld	551	06 2 35 033	6431
Kehl, Stadt	Kehl	13 121	08 3 35 126	764	Kerßenbrock	Melle	312	03 5 35 136	4521
Kehlbach	Kronach	458	09 4 38 147	8641	Kerstenhausen	Fritzlar - Homberg	543	06 2 33 043	3581
—	Loreleykreis	170	07 3 32 137	5429	Kerstlingerode	Göttingen	389	03 2 34 147	3401
Kehlen	Tettnang	2 594	08 4 44 115	7991	Kervendonk	—	714	05 2 33 311	4179
Kehlmünz	Ansbach	90	09 5 31 147	8501	Kervenheim	Geldern	781	05 2 33 312	4179
Kehlnbach	Biedenkopf	103	06 3 31 033	3569	Kerzenheim	Fulda	705	06 2 34 065	6401
Kehna	Marburg	64	06 2 39 052	3551	Kesbern	Kirchheimbolanden	1 932	07 5 35 127	6719
Kehrenbach	Meisungen	338	06 2 40 033	3509	Kescheid	Iserlohn	480	05 8 35 317	5873
Kehrie	Mayen	962	07 1 37 413	5441	—	Altenkirchen (Westerwald)	137	07 1 32 359	5231
Keidelheim	Simmern	167	07 1 40 411	6541	Kesfeld	Prüm	110	07 2 34 313	5541
Keidenzell	Fürth	570	09 5 36 123	8506	Kessebüren	Unna	272	05 9 41 221	4751
Keilberg	Aschaffenburg	1 378	09 6 32 124	8752	Kessel	Kleve	1 120	05 1 36 215	4181
Keitum	Südtondern	1 474	01 1 48 140	2286	Kesselbach	Gießen	691	06 1 38 035	6301
Kelberg	Mayen	602	07 1 37 315	5489	—	Untertaunuskreis	239	06 3 41 035	6271
Keldenich	Schleiden	644	05 4 36 713	5371	Kesselberg	Hilpoltstein	196	09 5 39 145	8831
Keldung	Mayen	216	07 1 37 456	5401	Kesselfeld	Öhringen	230	08 1 44 126	7111
Kelheim, Stadt	—	11 927	09 2 37 136	842	Kesselheim	Koblenz	1 576	07 1 35 305	5401
Kelheimwinzer	Kelheim	729	09 2 37 137	8421	Kesseling	Ahrweiler	460	07 1 31 258	5481
Kelkheim, Stadt	Main-Taunus-Kreis	10 489	06 3 36 018	6233	Kesselostheim	Dillingen a.d. Donau	153	09 7 32 145	8851
Kell	Mayen	575	07 1 37 255	5471	Kesslingen	Merzig - Wadern	136	10 0 32 715	6641
—	Trier	1 606	07 2 36 303	5509	Kesten	Bernkastel	495	07 2 31 301	5561
Kellberg	Passau	1 332	09 2 43 127	8391	Kesternich	Monschau	1 016	05 4 35 411	5109
Kellen	Kleve	6 567	05 1 36 315	4571	Kestert	Loreleykreis	957	07 3 32 138	5421
Kellenbach	Simmern	291	07 1 40 206	6191	Kestrich	Alsfeld	280	06 1 31 045	6321
Kellenhusen (Ostsee)	Oldenburg (Holstein)	1 120	01 1 38 130	2436	Ketelsbüttel	Süderdithmarschen	185	01 1 47 150	2241
Kellinghausen	Lippstadt	125	05 8 36 417	4781	Ketelsby	Schleswig	327	01 1 43 159	2341
Kellinghausen, Stadt	Steinburg	6 986	01 1 45 152	2217	Ketsch	Mannheim	6 471	08 2 35 120	6834
Kellmünz a.d. Iller, Markt	Illertissen	1 053	09 7 37 132	7919	Ketschenbach	Coburg	453	09 4 33 158	8632
Kelsen	Saarburg	119	07 2 35 308	5511	Ketschendorf	Bamberg	133	09 4 31 160	8502
Kelsterbach, Stadt	Groß-Gerau	11 228	06 1 39 018	6092	Ketteldorf	Ansbach	161	09 5 31 148	8892
Kelz	Düren	1 042	05 4 32 959	5161	Kettelstorf	Uelzen	111	03 3 39 203	3119
Kelze	Hofgeismar	302	06 2 36 029	3521	Kettenacker	Sigmaringen	302	08 4 43 147	7481
Kembach	Tauberbischofsheim	458	08 2 39 146	6981	Kettenbach	Untertaunuskreis	1 452	06 3 41 036	6209
					Kettenburg	Fallingbostal	350	03 3 33 154	2131

1) Am 1.7.1962 aus Teilen der Gemeinden Fronhofen - Kautenbach und Graach - Kautenbach neugebildet. — 2) Mit Wirkung vom 1.7.1962 in „Fronhofen (Landkreis Bernkastel)“ umbenannt. —  
3) Mit Wirkung vom 1.7.1962 in „Graach an der Mosel“ umbenannt.

Kettenhausen - Kirchhundem

Gemeinde	Landkreis	Wohnbevölkerung am 6.6.1961	Statistische Kennziffer	Postleitzahl	Gemeinde	Landkreis	Wohnbevölkerung am 6.6.1961	Statistische Kennziffer	Postleitzahl
Kettenhausen	Altenkirchen (Westerwald)	164	07 1 32 216	5231	Kirchberg an der Murr	Backnang	2 367	08 1 32 135	7141*
Kettenheim	Alzey	394	07 4 31 142	6509	— (Hunsrück), Stadt	Simmern	2 322	07 1 40 111	6544
Kettenhöfsteren	Ansbach	331	09 5 31 149	8802	Kirchbühl	Bad Tölz	990	09 1 34 118	8171*
Kettenkamp	Bersenbrück	970	03 5 32 160	4559	Kirchbierlingen	Ehingen	490	08 4 34 140	7931
Ketterschwalbach	Untertaunuskreis	318	06 3 41 037	6271	Kirchboitzen	Fallingb. Ostel	661	03 3 33 155	3031
Ketterschwang	Kaufbeuren	402	09 7 38 136	8939	Kirchbörchen	Paderborn	2 382	05 7 40 414	4791
Kettershausen	Illertissen	634	09 7 37 133	8909	Kirchborgum	Leer	301	03 6 32 161	2952
Kettig	Koblenz	1 964	07 1 35 306	5401	Kirchbracht	Gelnhausen	281	06 3 33 031	6481
Kettwig, Stadt	Düsseldorf-Mettmann	17 064	05 2 32 114	4307	Kirchbrak	Holzminde	856	03 2 36 154	3456
Ketzendorf	Harburg	578	03 3 35 173	2153	Kirch-Brombach	Erbach	1 115	06 1 36 049	6121
Keulos	Fulda	203	06 2 34 066	6411	Kirchdaun	Ahrweiler	224	07 1 31 354	5481
Kevelaer, Stadt	Geldern	11 878	05 2 33 411	4178	Kirchdorf	Aurich (Ostfriesland)	807	03 6 31 133	296
Kevenhüll	Beilngries	276	09 3 32 131	8432	—	Freising	1 216	09 1 39 144	8051
Kewenig	Bitburg	10	07 2 32 410	5529	—	Grafschaft Diepholz	1 117	03 1 31 140	2839
Keyenberg	Erkelenz	1 025	05 4 33 414	5141	—	Kelheim	728	09 2 37 138	8421
Kickeshausen	Prüm	46	07 2 34 314	5529	—	Mindelheim	597	09 7 43 134	8949
Kicklingen	Dillingen a.d. Donau	649	09 7 32 146	8881	—	Villingen	454	08 3 46 121	7734
Kiebingen	Tübingen	1 040	08 4 45 131	7401	— am Deister	Hannover	1 421	03 1 35 149	3011
Kiebitzreihe	Steinburg	640	01 1 45 153	2201	— a. Inn	Pfarrkirchen	2 646	09 2 44 125	8265
Kiechlingsbergen	Freiburg	809	08 3 34 145	7831	— an der Iller	Biberach	1 300	08 4 32 148	7951
Kiedrich	Rheingaukreis	3 429	06 3 39 010	6229	— b. Osterhofen	Vilshofen	287	09 2 50 133	8353
Kiefen	Lüchow-Dannenberg	81	03 3 36 189	3131	— i. Wald	Regen	1 016	09 2 45 125	8371
Kiefenholz	Regensburg	196	09 3 43 167	8401	— //Urbach	Neuwied	300	07 1 38 624	5419
Kiefersfelden	Rosenheim	4 460	09 1 49 136	8205	Kirchdornberg	Bielefeld	965	05 7 31 314	4801
Kiel, Stadt		273 284	01 1 12 000	23	Kirchehrenbach	Forchheim	1 325	09 4 35 140	8551
Kiemershofen	Aichach	169	09 1 31 139	8891	Kircheib	Altenkirchen (Westerwald)	376	07 1 32 560	5231
Kienberg	Traunstein	1 063	09 1 53 130	8221	Kirchen	Ehingen	952	08 4 34 141	7931
Kierdorf	Euskirchen	1 769	05 3 33 712	5041	— //Efringen	Lörrach	2 067	08 3 38 122	7859
Kierspe	Altena	10 530	05 8 31 311	5893	Kirchenambach //Oberrhein-Kaiserslautern		1 525	07 3 34 155	6791
Kierst//Langst	Kempen-Krefeld	493	01 1 35 312	4151	Kirchenbirkig	Pegnitz	513	09 4 43 133	8571
Kiesby	Schleswig	271	01 1 43 160	2341	Kirchenbollenbach	Birkenfeld	957	07 1 33 454	6581
Kieselbronn	Pforzheim	1 731	08 2 37 127	7531	Kirchendemenreuth	Neustadt a.d. Waldnaab	266	09 3 40 135	8481
Kiehlberg	Tübingen	608	08 4 45 132	7401	Kirchenkirchberg	Backnang	857	08 1 32 136	7161*
Kilianstädten	Hannau	2 984	06 3 34 013	6369	Kirchenlaibach	Bayreuth	777	09 4 32 146	8585
Killer	Hechingen	577	08 4 36 138	7451	Kirchenlamitz, Stadt	Wunsiedel	3 819	09 4 47 129	8671
Kimbach	Erbach	316	06 1 36 047	6121	Kirchenpingarten	Bayreuth	441	09 4 32 147	8581
Kimmelsbach	Hofheim i. Ufr.	189	09 6 41 137	8729	Kirchenreinbach	Sulzbach-Rosenberg	267	09 3 46 126	8459
Kimratshofen	Kempten (Allgäu)	1 446	09 7 39 118	8961	Kirchenrohrbach	Roding	227	09 3 45 130	8411
Kindenheim	Frankenthal (Pfalz)	985	07 5 32 132	6719	Kirchensall	Öhringen	389	08 1 44 127	7111
Kinderbeuern	Wittlich	921	07 2 37 207	5561	Kirchensittenbach	Hersbruck	512	09 5 38 134	8565
Kindling, Markt	Eichstätt	436	09 5 33 146	8831	Kirchensur	Wasserburg a. Inn	233	09 1 54 135	8091
Kindlbach	Griesbach i. Rottal	498	09 2 36 123	8399*	Kirchentellinsfurt	Tübingen	3 666	08 4 45 133	7402
Kindsbach	Kaiserslautern	2 632	07 5 34 136	6756	Kirchentumbach, Markt	Eschenbach i.d. Opf.	2 075	09 3 35 121	8575
Kinheim	Wittlich	1 000	07 2 37 351	5561	Kirchen-Hausen	Donaueschingen	669	08 3 32 141	7711
Kimsau	Schongau	666	09 1 50 121	8921	— Wehbach (Sieg)	Altenkirchen (Westerwald)	7 104	07 1 32 507	5241 <sup>1)</sup>
Kinzenbach	Wetzlar	1 303	06 3 43 046	6301	Kirchesch	Mayen	431	07 1 37 503	5441
Kinzenburg	Prüm	59	07 2 34 561	5541	Kirchfarnbach	Fürth	320	09 5 36 124	8534
Kinzig//Nieder	Erbach	398	06 1 36 062	6121	Kirchfembach	Neustadt a.d. Aisch	250	09 5 41 152	8506
— //Ober		536	06 1 36 065	6121	Kirchgellersen	Lüneburg	817	03 3 37 167	3141*
Kinzigal	Wolfach	1 146	08 3 48 121	762	Kirch-Göns	Friedberg	1 285	06 1 37 025	6309
Kinzweiler	Aachen	2 600	05 4 31 124	5181	Kirchhain, Stadt	Marburg	5 524	06 2 39 054	357
Kipfenberg, Markt	Eichstätt	1 377	09 5 33 147	8831	Kirchham	Griesbach i. Rottal	1 291	09 2 36 124	8399
Kipfendorf	Coburg	260	09 4 33 159	8631	Kirchhasel	Hünfeld	620	06 2 37 025	6419
Kippenhausen	Überlingen	227	08 3 45 142	7759	Kirchhaslach	Illertissen	594	09 7 37 134	8941
Kippenheim	Lahr	2 369	08 3 37 123	7634	Kirchhausen	Heilbronn	2 091	08 1 38 155	7101
Kippenheimweiler		681	08 3 37 124	7631	Kirchheim	Euskirchen	1 749	05 3 33 514	5351
Kirberg	Limburg	1 378	06 3 35 025	6251	—	Hersfeld	1 085	06 2 35 034	6431
Kirburg	Oberwesterwaldkreis	357	07 3 31 171	5239	—	Laufen	689	09 1 44 123	8261
Kirchahom	Pegnitz	362	09 4 43 132	8581	—	Würzburg	1 595	09 6 52 124	8701
Kirchbach	Haßfurt	728	09 6 40 133	8602	— am Neckar	Ludwigsburg	3 639	08 1 41 135	7125
Kirchbaitnach	Viechtach	562	09 2 48 119	8374	— an Ries	Aalen	1 055	08 1 31 137	7081
Kirchanschörling	Laufen	1 667	09 1 44 122	8261	— an der Weinstraße	Frankenthal (Pfalz)	1 315	07 5 32 133	6719
Kirchardt	Sinsheim	1 755	08 2 38 135	6926	— b. München	München	527	09 1 47 126	8011
Kirchbarkau	Plön	461	01 1 41 146	2309	— i. Schw., Markt	Mindelheim	1 277	09 7 43 135	8949
Kirchbauna	Kassel	913	06 2 38 021	3501	— unter Teck, Stadt	Nürtingen	25 007	08 1 43 129	7312
Kirch-Beerfurth	Erbach	359	06 1 36 048	6101	Kirchheimbolanden, Stadt	Kirchheimbolanden	5 241	07 5 35 128	6719
Kirchberg	Eggenfelden	1 858	09 2 34 130	8331	Kirchhellen	Recklinghausen	9 318	05 6 37 114	4272
—	Erding	748	09 1 38 132	8251*	Kirchhof	Melsungen	464	06 2 40 034	3509
—	Fritzlar-Homburg	711	06 2 33 044	3501	Kirchhofen	Freiburg	1 483	08 3 34 146	7801
—	Gandersheim	648	03 7 33 152	3371	Kirchhorst	Burgdorf	825	03 3 31 149	3001
—	Grafenau	444	09 2 35 120	8351	Kirchhorsten	Schaumburg-Lippe	634	03 1 38 135	4961
—	Jülich	1 640	05 4 34 413	5171	Kirchhosbach	Fischwege	230	06 2 31 032	3441
—	Regen	1 360	09 2 45 124	8371	Kirchhoven	Selbkantkreis Geilenkirchen-Heinsberg	3 509	05 4 37 713	5139
—	Vilshofen	1 614	09 2 50 132	8391	Kirchhundem	Olpe	10 531	05 8 38 512	5942
— a. Inn	Pfarrkirchen	807	09 2 44 124	8265*					
— an der Iller	Biberach	924	08 4 32 147	7959					
— an der Jagst, Stadt	Crailsheim	1 379	08 1 34 134	7184					

1) Gemeindeteil Kirchen 5242.

Gemeinde	Landkreis	Wohnbevölkerung am 6.6.1961	Statistische Kennziffer	Post- leitzahl	Gemeinde	Landkreis	Wohnbevölkerung am 6.6.1961	Statistische Kennziffer	Post- leitzahl
Kirchlauter	Ebern	681	09 6 36 142	8601	Kleinaitingen	Schwabmünchen	832	09 7 47 119	8901
Kirchlein	Lichtenfels	289	09 4 40 126	8651	Kleinalfalterbach	Neumarkt i.d. OPf.	153	09 3 38 132	8431
Kirchlergern	Herford	4 466	05 7 35 512	4983	Kleinamerode	Witzenhausen	899	06 2 43 029	3431
Kirchleus	Kulmbach	315	09 4 39 129	8651	Kleinaspach	Backnang	1 005	08 1 32 137	7151
Kirchlinteln	Verden	1 263	03 4 36 155	3091	Klein-Auheim	Offenbach	5 867	06 1 41 013	6455
Kirchloog // Westerende	Aurich (Ostfriesland)	916	03 6 31 168	2961	Kleinbardorf	Königshofen i. Grabfeld	308	09 6 44 125	8741
Kirchlotheim	Frankenberg	103	06 2 32 046	3559	Klein Barkau	Plön	211	01 1 41 150	2309
Kirchnüchel	Plön	276	01 1 41 147	2421	Klein Barmitz	Stormarn	91	01 1 46 149	2061
Kircholsen	Hameln-Pyrmont	2 240	03 1 34 155	3254	Klein Bennebek	Schleswig	613	01 1 43 163	2371
Kirchrimbach	Scheinfeld	316	09 5 44 137	8602	Kleinberghofen	Aichach	335	09 1 31 140	8061
Kirchröttenbach	Lauf a.d. Pegnitz	205	09 5 40 128	8561	Klein Berkel	Hameln-Pyrmont	1 768	03 1 34 156	3251
Kirchroth	Straubing	482	09 2 47 127	8441	Klein Berßen	Meppen	692	03 5 36 150	4471
Kirchsahr	Ahrweiler	240	07 1 31 259	5481	Kleinbettlingen	Nürtingen	223	08 1 43 130	7441
Kirchschletten	Bamberg	146	09 4 31 161	8601	Kleinbeuren	Günzburg	132	09 7 36 141	8871
Kirchschönbach	Gerolzhofen	469	09 6 38 144	8711	Klein-Bieperau	Darmstadt	346	06 1 34 041	6101
Kirchseelte	Grafschaft Hoya	725	03 1 32 169	2801	Klein-Biewende	Wolfenbüttel	403	03 7 36 156	3341
Kirchseeon, Markt	Ebersberg	4 403	09 1 37 122	8011	Kleinblankenbach	Alzenau i. UFr.	549	09 6 31 134	8752
Kirchstätt	Traunstein	501	09 1 53 131	8095	Kleinblittersdorf	Saarbrücken	3 694	10 0 34 412	6601
Kirchtimke	Bremervörde	484	03 4 31 168	2149	Klein Bokern	Bersenbrück	162	03 5 32 161	4551
Kirchveischede	Olpe	2 233	05 8 38 313	5951	Kleinbottwar	Ludwigsburg	986	08 1 41 136	7141
Kirchvers	Marburg	550	06 2 39 055	3569	Kleinbrach	Bad Kissingen	200	09 6 33 133	8731
Kirchwahlingen	Fallingb.ostel	81	03 3 33 156	3031*	Klein Breese	Lüchow-Dannenberg	84	03 3 36 190	3131
Kirchwalsede	Rotenburg (Hannover)	916	03 4 34 140	2131	Klein Brunsrode	Braunschweig	182	03 7 32 145	3171
Kirchwehren	Hannover	442	03 1 35 150	3001	Kleinbüllesheim	Euskirchen	695	03 3 33 515	3351
Kirchweidach	Altötting	1 043	09 1 32 128	8261	Klein Bülden	Peine	2 528	03 2 40 137	3151
Kirchweiler	Daun	481	07 2 33 213	5531	Klein Bünsdorf	Uelzen	134	03 3 39 205	3119
Kirchweyhe	Grafschaft Hoya	6 746	03 1 32 170	2803	Kleinbundenbach	Zweibrücken	365	07 5 43 124	6661
—	Uelzen	562	03 3 39 204	3111	Kleinburgwedel	Burgdorf	1 358	03 3 31 150	3001
Kirchwistedt	Bremervörde	337	03 4 31 169	2141	Klein Dahlum	Wolfenbüttel	204	03 7 36 157	3339
Kirchzarten	Freiburg	3 855	08 3 34 147	7815	Klein Denkre	Wolfenbüttel	268	03 7 36 158	3341
Kirchzell, Markt	Miltenberg	1 402	09 6 48 121	8761	Klein Disnack	Herzogtum Lauenburg	77	01 1 35 171	2419
Kirf	Saarburg	567	07 2 35 309	5511	Klein Döhren	Goslar	665	03 7 34 126	3381
Kirkel-Neuhäusel	Homburg	3 468	10 0 31 119	6673	Klein Dohren	Meppen	482	03 5 36 151	4471
Kirn, Stadt	Kreuznach	9 575	07 1 36 113	657	Klein Drehle	Bersenbrück	122	03 5 32 162	4559
Kirnbach	Wolfach	809	08 3 48 122	762	Klein Dungen	Hildesheim-Marienburg	254	03 2 35 171	3201
Kirnberg	Rothenburg ob der Tauber	196	09 5 43 146	8801	Kleineibstadt	Königshofen i. Grabfeld	596	09 6 44 126	8741
Kirnsulzbach	Birkenfeld	827	07 1 33 455	6571	Klein Eichen	Gießen	172	06 1 38 036	6311
Kirzberg	Homburg	2 329	10 0 31 120	6651	Kleineicholzheim	Buchen	257	08 2 32 149	6951
Kirrlach	Bruchsal	7 082	08 2 31 122	6833	Klein Eicklingen	Celle	922	03 3 32 159	3101
Kirrweiler	Birkenfeld	291	07 1 33 358	6759	Klein Eilstorf	Fallingb.ostel	204	03 3 33 157	3031
— (Pfalz)	Landau in der Pfalz	1 487	07 5 37 138	6731	Klein Elbe	Wolfenbüttel	329	03 7 36 159	3321
Kirsbach	Mayen	114	07 1 37 316	5489	Kleinelnberg	Hameln-Pyrmont	193	03 1 34 157	3281
Kirschhausen	Bergstraße	1 105	06 1 32 040	6149	—, Stadt	Büren	1 148	05 7 32 418	4791
Kirschhofen	Oberlahnkreis	704	06 3 37 027	6291	Kleinenborstel	Grafschaft Hoya	528	03 1 32 171	3091
Kirschroth	Kreuznach	354	07 1 36 502	6551	Kleinenbreden	Höxter	86	05 7 36 918	3281
Kirschweiler	Birkenfeld	966	07 1 33 412	6581	Kleinenbremen	Minden	2 834	05 7 39 416	4964
Kirtoof, Stadt	Alsfeld	1 098	06 1 31 046	6321	Kleinenbroich	Grevenbroich	3 821	05 1 34 123	4045
Kisdorf	Segeberg	1 560	01 1 44 148	2359	Kleinendorf	Lübbecke	1 657	05 7 38 812	4993
Kisselbach	Simmern	504	07 1 40 412	5449	Kleinenglis	Fritzlar-Homberg	1 441	06 2 33 045	3581
Kissenbrück	Wolfenbüttel	1 289	03 7 36 155	3341	Kleiningstingen	Reutlingen	784	08 4 40 129	7411
Kissing	Friedberg	4 346	09 7 34 128	8901	Kleinenheerse	Nienburg (Weser)	349	03 1 37 156	3079
Kissingen, Stadt // Bad		12 865	09 6 12 000	873	Kleinenmarpe	Detmold	462	05 7 33 164	4921
Kißlegg	Wangen	4 576	08 4 47 134	7967	Kleinensee	Hersfeld	826	06 2 35 036	6441
Kist	Würzburg	1 456	09 6 52 125	8702	Kleinenwieden	Grafschaft Schaumburg	143	03 1 33 148	3261
Kittlitz	Herzogtum Lauenburg	473	01 1 35 170	2419	Kleinerdingen	Nördlingen	473	09 7 46 149	8861
Kitzingen, Stadt		17 784	09 6 13 000	871	Kleinern	Waldeck	423	06 2 42 053	3591
Kius	Schleswig	306	01 1 43 161	2381	Klein Escherde	Hildesheim-Marienburg	422	03 2 35 172	3201
Klähm	Rottenburg a.d. Laaber	851	09 2 46 122	8301	Kleinfischlingen	Landau in der Pfalz	329	07 5 37 139	6731
Klafeld	Siegen	15 026	05 8 39 815	5903	Klein Flöthe	Goslar	427	03 7 34 127	3341
Klafferstraß	Wolfstein	340	09 2 52 130	8391	Klein Förste	Hildesheim-Marienburg	532	03 2 35 173	3201
Klamp	Plön	492	01 1 41 148	2322	Klein Fredenbeck	Stade	674	03 4 35 169	2161
Klanxbüll	Südtondern	521	01 1 46 141	2261	Klein Fullen	Meppen	406	03 5 36 152	4471
Klappholz	Schleswig	373	01 1 43 162	2381	Klein Gaddau	Lüchow-Dannenberg	58	03 3 36 191	3131
Klardorf	Burglengenfeld	1 300	09 3 33 152	8461	Kleingarnstadt	Coburg	189	09 4 33 160	8631
Klaurental	Saarbrücken	4 791	10 0 34 115	6601	Kleingartach, Stadt	Heilbronn	978	08 1 38 156	7101
Klausaurach	Neustadt a.d. Aisch	141	09 5 41 153	8531	Klein-Gerau	Groß-Gerau	1 844	06 1 39 019	6081
Klausdorf	Plön	3 272	01 1 41 149	2301	Kleingeschaidt	Erlangen	180	09 5 34 125	8501
Klausheide	Grafschaft Bentheim	725	03 5 33 148	4451	Kleingese	Pegnitz	435	09 4 43 134	8571
Klautzenbach	Regen	555	09 2 45 126	8371	Klein Giesen	Hildesheim-Marienburg	722	03 2 35 174	3201
Kleba	Hersfeld	258	06 2 35 035	6431	Klein Gladebrügge	Segeberg	346	01 1 44 149	236
Klecken	Harburg	1 069	03 3 35 174	2101	Kleingladenbach	Biedenkopf	459	06 3 31 034	3561
Kleedorf	Hersbruck	218	09 5 38 135	8562	Kleinglatbach	Vaihingen	1 955	08 1 48 127	7141
Kleekamp	Halle (Westf.)	533	09 7 34 218	4801	Klein Gleidingen	Braunschweig	224	03 7 32 146	3301
Kleestadt	Dieburg	841	06 1 35 022	6111	Klein-Gumpen		252	06 1 36 050	6141
Kleinaign	Körzing	415	09 2 38 132	8491	Klein-Gumpen // Ober-	Erbach	82	06 1 36 066	6141

Klein Gusborn - Klingen//Ober-

Gemeinde	Landkreis	Wohnbevölkerung am 6.6.1961	Statistische Kennziffer	Post- leit- zahl	Gemeinde	Landkreis	Wohnbevölkerung am 6.6.1961	Statistische Kennziffer	Post- leit- zahl
Klein Gusborn	Lüchow-Dannenberg	300	03 3 36 192	3139	Kleinsachsenheim	Ludwigsburg	1 820	08 1 41 138	7121
Klein Häuslingen	Fallingb.ostel	102	03 3 33 158	3091	Kleinsander	Leer	123	03 6 32 163	2919
Klein Hansdorf	Stormarn	142	01 1 46 150	2071	Klein Sarau	Herzogtum Lauenburg	93	01 1 35 173	2401
Kleinhaslach	Ansbach	440	09 5 31 150	8802*	Kleinsassen	Fulda	531	06 2 34 068	6411
Kleinhastedt	Süderdithmarschen	71	01 1 47 151	2221	Klein Schenkenberg	Stormarn	61	01 1 46 151	2061
Kleinhau	Düren	359	05 4 32 916	5161	Klein Schnee	Göttingen	666	03 2 34 149	3401
Klein Heere	Wolfenbüttel	333	03 7 36 160	3321	Klein Schöppenstedt	Braunschweig	743	03 7 32 147	3301
Kleinhegedorf	Grafschaft Schaumburg	150	03 1 33 149	3051	Kleinschwand	Vohenstrauß	298	09 3 43 126	8481
Klein Heide	Lüchow-Dannenberg	75	03 3 36 193	3139	Kleinschwarzenbach	Münchberg	360	09 4 41 121	8662
Klein Heidorn	Neustadt am Rübenberge	2 273	03 1 36 135	3051	Kleinschwarzenlohe	Schwabach	545	09 5 45 130	8501
Klein Henstedt	Grafschaft Hoya	218	03 1 32 172	2831	Klein Schwülper	Gifhorn	646	03 3 34 178	3301
Kleinheppach	Waiblingen	693	08 1 49 136	7051	Kleinseebach	Erlangen	448	09 5 34 126	8521
Klein Hesebeck	Uelzen	135	03 3 39 206	3119	Kleinseelheim	Marburg	662	06 2 39 056	3571
Klein Hesepe	Meppen	504	03 5 36 153	4471	Kleinsendelbach	Forchheim	715	09 4 35 141	8521
Kleinheubach, Markt	Milte nberg	2 335	09 6 48 122	8764	Klein Sisbeck	Helmstedt	307	03 7 35 140	3331
Klein Hülligsfeld	Hameln-Pyrmont	255	03 1 34 158	3251	Klein Solschen	Peine	432	03 2 40 140	3151
Klein Himstedt	Hildesheim-Marienburg	341	03 2 35 175	3201	Kleinsolt	Flensburg	376	01 1 34 165	2391
Kleinhirschbach	Öhringen	427	08 1 44 128	7111	Kleinsorheim	Nördlingen	312	09 7 46 150	8861
Kleinhöbging	Hilpoltstein	138	09 5 39 146	8541	Klein Stavern	Meppen	238	03 5 36 154	4471
Kleinholbach	Unterwesterwaldkreis	318	07 3 34 152	5431	Klein Steimke	Gifhorn	207	03 3 34 179	3331
Klein Holtensen	Grafschaft Schaumburg	122	03 1 33 150	3051	Kleinsteinaich	Hagfurt	477	09 6 40 135	8729
Klein Hutbergen	Verden	178	03 4 36 156	3091	Kleinsteinaich	Karlsruhe	1 816	08 2 34 136	7501
Kleinich	Bernkastel	256	07 2 31 209	5551	Kleinsteinaichen	Zweibrücken	624	07 5 43 125	6661
Klein Ilde	Hildesheim-Marienburg	122	03 2 35 176	3201	Klein Stöckheim	Braunschweig	3 758	03 7 32 148	3301
Klein Ilse	Peine	1 052	03 2 40 138	3151	Klein Süntel	Springe	223	03 1 39 136	3251
Kleinsersheim	Ludwigsburg	631	08 1 41 137	7121	Klein Süstedt	Uelzen	450	03 3 39 207	3111
Kleinkahl	Alzenau i. UFr.	374	09 6 31 135	8752	Kleintettau	Kronach	798	09 4 38 143	8641
Klein-Karben	Friedberg	2 002	06 1 37 026	6369	Klein Thondorf	Uelzen	173	03 3 39 208	3119
Kleinkarlbach	Frankenthal (Pfalz)	783	07 5 32 134	6719	Klein Twülpstedt	Helmstedt	387	03 7 35 141	3181
Kleinkemnat	Kaufbeuren	297	09 7 38 137	8951	Klein-Umstadt	Dieburg	1 245	06 1 35 024	6111
Kleinkems	Lörrach	493	08 3 38 152	7841	Kleinvach	Witzenhausen	266	06 2 43 030	3431
Kleinkevelaer	Geldern	112	05 2 33 412	4179	Klein Vahlberg	Wolfenbüttel	352	03 7 36 161	3341
Kleinkissendorf	Günzburg	289	09 7 36 142	8871	Kleinvillars	Vaihingen	277	08 1 48 128	7131
Kleinkitzhofen	Kaufbeuren	314	09 7 38 138	8939	Kleinwalbur	Coburg	120	09 4 33 161	8631
Klein Köhren	Grafschaft Hoya	248	03 1 32 173	2833	Kleinwallstadt, Markt	Obernburg a. Main	3 426	09 6 49 122	8751
Kleinkötz	Günzburg	725	09 7 36 143	8871	Kleinweidelbach	Simmern	52	07 1 40 355	6541
Klein Kollmar	Steinburg	1 053	01 1 45 154	2201	Kleinweil	Weilheim	267	09 1 55 129	8111
Klein Krotzenburg	Offenbach	4 196	06 1 41 014	6451	Kleinweisach	Höchstadt a.d. Aisch	445	09 4 36 139	8531
Klein Kühren	Lüchow-Dannenberg	87	03 3 36 194	3145	Klein-Welzheim	Offenbach	1 761	06 1 41 015	6451
Klein Lafferde	Peine	949	03 2 40 139	3151	Kleinwenkheim	Bad Kissingen	642	09 6 33 134	8741
Kleinlangenfeld	Prüm	116	07 2 34 409	5541	Klein Wensberg	Stormarn	373	01 1 46 152	2061
Kleinlangheim, Markt	Kitzingen	1 161	09 6 43 132	8711	Klein Wiehe	Flensburg	226	01 1 34 166	2391
Kleinlaudenbach	Alzenau i. UFr.	151	09 6 31 136	8752	Klein Wiershausen	Göttingen	97	03 2 34 150	3401
Kleintellenfeld	Dinkelsbühl	207	09 5 32 138	8821	Kleinwinklar	Neunburg vorm Wald	222	09 3 39 128	8462
Klein Lengden	Göttingen	516	03 2 34 148	3401	Klein-Winterheim	Mainz	977	07 4 33 129	6501
Klein Lessen	Grafschaft Diepholz	496	03 1 31 141	2839	Klein-Wittensee	Eckernförde	276	01 1 31 141	2333
Klein Lobke	Burgdorf	262	03 3 31 151	3161	Kleinwörden	Land Hadeln	240	03 4 32 137	2174
Kleinlosnitz	Münchberg	311	09 4 41 120	866	Kleinwolstrup	Flensburg	521	01 1 34 167	2391
Kleinluder	Fulda	848	06 2 34 067	6401	Klein Zecher	Herzogtum Lauenburg	289	01 1 35 245	2411
Klein Mahner	Goslar	463	07 3 34 128	3321	Kleinziegenfeld	Lichtenfels	230	09 4 40 127	8601
Kleinmaischeid	Neuwied	641	07 1 38 308	5419	Klein-Zimmern	Dieburg	1 402	06 1 35 025	6111
Klein Meckelsen	Bremervörde	645	03 4 31 170	2139	Kleiseerkoog	Südtondern	179	01 1 48 142	226
Klein Mimmelage	Bersenbrück	196	03 5 32 163	4571	Klempau	Herzogtum Lauenburg	366	01 1 35 174	2401
Klein Moor	Harburg	70	03 3 35 175	2101	Klenau	Schrobenhausen	337	09 1 51 127	8899
Kleinmünster	Hagfurt	315	09 6 40 134	8729	Klengen	Villingen	968	08 3 46 122	7734
Klein Netterden	Rees	614	05 1 38 213	424	Klenkendorf	Bremervörde	330	03 4 31 172	2141
Kleinniedesheim	Frankenthal (Pfalz)	545	07 5 32 135	6711	Klennow	Lüchow-Dannenberg	305	03 3 36 195	3131
Klein Nordende	Pinneberg	1 908	01 1 39 140	22	Klepsau	Buchen	391	08 2 32 150	7109
Kleinnottersdorf	Hilpoltstein	115	09 5 39 147	8541	Kletkamp	Plön	287	01 1 41 151	2321
Kleinochsenfurt	Ochsenfurt	598	09 6 50 142	8701	Kleukheim	Staffelstein	468	09 4 46 132	8621
Klein Offenseth	Pinneberg	1 560	01 1 39 141	2201	Kleusheim	Olpe	1 030	05 8 38 611	5961
Kleinoldendorf	Leer	199	03 6 32 162	2919	Kleve	Norderdithmarschen	435	01 1 37 137	2241*
Kleinostheim	Aschaffenburg	4 255	09 6 32 125	8752	—, Stadt	Steinburg	369	01 1 45 155	2211
Kleinotweiler	Homburg	679	10 0 31 412	6651	Kliding	Kleve	21 483	05 1 36 112	419
Klein Pampau	Herzogtum Lauenburg	347	01 1 35 172	2059	Klieve	Cochem	249	07 1 34 311	5591
Kleinrechtenbach	Wetzlar	476	06 3 43 047	6331	Klimmach	Lippstadt	267	05 8 36 215	4781
Klein Reken	Borken	1 083	05 5 33 314	4421	Kling	Schwabmünchen	258	09 7 47 120	8931
Klein Rheide	Schleswig	258	01 1 43 164	2381	Klingebach	Wasserburg a. Inn	549	09 1 54 136	8095
Klein Rheinfeld	Gerolzhofen	161	09 6 38 145	8722	Klingen	Unterlahnkreis	478	07 3 33 156	5429
Klein Rhüden	Gandersheim	1 401	03 7 33 153	3373	—	Aichach	653	09 1 31 141	8891
Kleinsinderfeld	Würzburg	1 575	09 6 52 126	8702	—	Bergzabern	360	07 5 31 134	6741
Kleinsinge	Grafschaft Bentheim	738	03 5 33 149	4459	—	Ochsenfurt	139	09 6 50 143	8701
Klein Rönau	Segeberg	507	01 1 44 150	2361	—	Parsberg	422	09 3 42 143	8416*
Klein-Rohrheim	Groß-Gerau	238	06 1 39 020	6081	—//Nieder-	Dieburg	635	06 1 35 033	6111
Kleinropperhausen	Ziegenhain	82	06 2 45 028	3579	—//Ober-		724	06 1 35 037	6111

Gemeinde	Landkreis	Wohnbevölkerung am 6.6.1961	Statistische Kennziffer	Post- leitzahl	Gemeinde	Landkreis	Wohnbevölkerung am 6.6.1961	Statistische Kennziffer	Post- leitzahl
Klingenberg	Heilbronn	1 094	08 1 38 157	7101	Kölbürg	Donauwörth	143	09 7 33 147	8855
— a. Main, Stadt	Obernburg a. Main	2 562	09 6 49 123	8763	Kölkebeck	Halle (Westf.)	673	05 7 34 321	4801
Klingenmünster	Bergzabern	3 267	07 5 31 135	6749	Köllerbach	Saarbrücken	6 911	10 0 34 116	6621
Klingenstein	Ulm	2 433	08 1 47 151	7901	Köllig	Saarlouis	98	07 2 35 404	5511
Klingsmoos	Neuburg a.d. Donau	485	09 7 44 146	8859	Kölln-Reisiek	Pinneberg	1 262	01 1 39 142	2201
Klinkrade	Herzogtum Lauenburg	440	01 1 35 175	2411	Köln, Stadt		809 247	05 3 12 000	5
Klint	Land Hadeln	624	03 4 32 138	2174	Kölschhausen	Wetzlar	669	06 3 43 048	6331
Klintum		417	01 1 48 143	2262	Kölzenhain	Lauterbach	177	06 1 40 031	6311
— // Oldsum-	Südtondern	369	01 1 48 162	2271	Könau	Uelzen	125	03 3 39 210	3111
Klixbüll		755	01 1 48 144	2261	Köndringen	Emmendingen	2 017	08 3 33 133	7831
Klobenreuth	Neustadt a.d. Waldnaab	212	09 3 40 136	8481	Könen	Saarlouis	1 344	07 2 35 203	5501
Kloppenheim	Friedberg	775	06 1 37 027	6369	Köngen	Eglingen	5 233	08 1 35 127	7316
Klosterbauerschaft	Herford	2 019	05 7 35 513	4981	Köngernheim	Mainz	558	07 4 33 130	6501
Klosterberg	Schrobenhausen	445	09 1 51 128	8899	— // Gau-	Alzey	268	07 4 31 136	6509
Klosterbeuren	Illertissen	470	09 7 37 135	8941	Köngetried	Mindelheim	321	09 7 43 136	8949
Klostergars	Wasserburg a. Inn	1 031	09 1 54 164	8096	Könghausen		212	09 7 43 137	8931
Klosterhöfe	Schlüchtern	185	06 3 40 017	6491	König, Bad	Erbach	3 583	06 1 36 051	6123
Klosterholte	Meppen	212	03 5 36 155	4454	Königsbach	Vilshofen	373	09 2 50 134	8359
Klosterkumbd	Simmern	250	07 1 40 413	6541	Königheim	Tauberbischofsheim	1 800	08 2 39 147	6976
Klosterlangheim	Lichtenfels	338	09 1 40 168	8621	Königreich	Stade	1 224	03 4 35 170	2151
Klosterlechfeld	Schwabmünchen	1 323	09 7 47 121	8933	Königsau	Simmern	131	07 1 40 207	6571
Klostermoor	Leer	780	03 6 32 164	2953	Königsbach	Pforzheim	3 765	08 2 37 128	7535
Kloster Oesede	Osnabrück	4 045	03 5 37 150	4501	— an der Weinstraße	Neustadt an der Weinstraße	879	07 5 39 134	6731
Klosterreichenbach	Freudenstadt	1 668	08 4 35 140	7296	Königsberg	Wetzlar	667	06 3 43 049	6331
Klosterseelte	Grafschaft Hoya	214	03 1 32 174	2831*	— i. Bay., Stadt	Hofheim i. UFr.	1 614	09 6 41 138	8729
Kloster Sulz	Rothenburg ob der Tauber	380	09 5 43 165	8801	Königsbrunn	Heidenheim	4 258	08 1 37 138	7923
Klotingen	Soest	416	05 8 40 231	4761	Königsbrunn	Schwabmünchen	7 204	09 7 43 122	8901
Klotten	Cochem	1 838	07 1 34 211	5592	Königschaffhausen	Emmendingen	1 050	08 3 33 134	7831
Kludenbach	Simmern	127	07 1 40 306	6541	Königsdahlum	Hildesheim-Marienburg	616	03 2 35 177	3201
Klüppelberg	Rheinisch-Bergischer Kreis	6 578	05 3 36 115	5292	Königsdorf	Wolftratshausen	1 241	09 1 56 133	8191
Klüsserath	Trier	1 258	07 2 36 357	5559	Königssegwald	Saulgau	475	08 4 42 167	7961
Kluftern	Überlingen	1 234	08 3 45 143	7779	Königsfeld	Ahrweiler	350	07 1 31 452	5481
Kneblinghausen	Lippstadt	307	05 8 36 418	4781	—	Ebermannstadt	578	09 4 34 137	8601
Kneiting	Regensburg	452	09 3 43 168	8411	—	Pfaffenhofen a.d. Ilm	280	09 1 48 146	8069
Kneitlingen	Wolfenbüttel	251	03 7 36 162	3339	— im Schwarzwald	Villingen	2 134	08 3 46 123	7744
Knellendorf	Kronach	330	09 4 38 149	864	Königsförde	Hameln-Pyrmont	341	03 1 34 159	3251
Knesebeck	Gifhorn	2 508	03 3 34 180	3124	Königshagen	Waldeck	251	06 2 42 054	3591
Knetzgau	Hagfurt	2 244	09 6 40 136	8729	Königsheim	Tuttlingen	419	08 4 46 127	7201
Knickhagen	Kassel	213	06 2 38 022	3501	Königshofen	Main-Taunus-Kreis	1 140	06 3 36 019	6272
Knittelsbach	Dinkelsbühl	286	09 5 32 139	8804	— a. Kahl	Alzenau i. UFr.	604	09 6 31 137	8752
Knittelsheim	Germersheim	683	07 5 33 124	6741	— a.d. Heide	Dinkelsbühl	448	09 5 32 140	8802
Knittlingen, Stadt	Vaihingen	4 077	08 1 48 129	7134	— i. Grabfeld, Stadt	Königshofen i. Grabfeld	3 228	09 6 44 127	8742
Knoden	Bergstraße	99	06 1 32 041	6141	—, Stadt	Tauberbischofsheim	1 777	08 2 39 148	6975
Knöringen	Landau in der Pfalz	379	07 5 37 140	6741	Königshoven	Bergheim (Erft)	2 269	05 3 31 812	5151
Knopp-Labach	Zweibrücken	446	07 5 43 126	6791	Königshügel	Rendsburg	160	01 1 42 175	2371
Knorburg	Südtondern	33	01 1 48 145	2261	Königslutter am Elm, Stadt	Helmstedt	8 567	03 7 35 142	3307*
Knorscheid	Saarlouis	228	10 0 35 413	6611	Königsmoor	Harburg	445	03 3 35 249	2111
Knuthühren	Göttingen	134	03 2 34 151	3401	—, gemfr. Gebiet // Veen-	hauer	54	03 6 32 513	
Kobbensen	Schaumburg-Lippe	273	03 1 38 136	4961	Königssee	Berchtesgaden	1 924	09 1 35 120	824
Koberg	Herzogtum Lauenburg	479	01 1 35 176	2411	Königstein i. Ts., Stadt	Obertaunuskreis	7 278	06 3 38 006	624
Kobern	Koblenz	1 954	07 1 35 353	5401	—, Markt	Sulzbach-Rosenberg	751	09 3 46 127	8459
Koblenz, Stadt		99 240	07 1 11 000	54	Königswald	Rotenburg	341	06 2 41 030	6441
Kobscheid	Prüm	105	07 2 34 260	5541	Königswinter, Stadt	Siegkreis	6 514	05 3 37 112	533
Kochel a. See	Bad Tölz	3 873	09 1 34 119	8113	Köppern	Obertaunuskreis	3 696	06 3 38 007	6383
Kocherbach	Bergstraße	204	06 1 32 042	6949	Körbecke	Warburg	930	05 7 41 217	3531
Kochersteinsfeld	Heilbronn	535	08 1 38 158	7101	— (Möhnesee)	Soest	1 631	05 8 40 419	4773
Kocherstetten	Künzelsau	528	08 1 39 131	7119	Körbeldorf	Pegnitz	246	09 4 43 135	8571
Kochertürn	Heilbronn	663	08 1 38 159	7101	Körborn	Kusel	331	07 5 36 165	6799
Köchingen	Braunschweig	356	03 7 32 149	3301	Kördorf	Unterlahnkreis	518	07 3 33 157	5429
Köddingen	Alsfeld	434	06 1 31 047	6321	Körle	Melsungen	1 444	06 2 40 035	3501
Köditz	Hof	1 187	09 4 37 129	8671	Körnbach	Hünfeld	168	06 2 37 026	6419
Ködnitz	Kulmbach	1 031	09 4 39 130	8651	Körperich	Bitburg	587	07 2 32 411	5529
Köfering	Amberg	3 019	09 3 31 137	8451	Körprich	Saarlouis	1 637	10 0 35 513	6639
—	Regensburg	1 203	09 3 43 169	8401	Körrenz	Jülich	1 269	05 4 34 617	5171
Köhlen	Lüchow-Dannenberg	96	03 3 36 196	3131	Körzig	Saarlouis	234	07 2 35 310	5511
—	Wesermünde	961	03 4 37 157	2851	Körzendorf	Pegnitz	401	09 4 43 136	8581
Köhler	Gerolzhofen	80	09 6 38 146	8711	Kösching, Markt	Ingolstadt	3 796	09 1 42 129	8073
Köhn	Plön	422	01 1 41 152	2301	Kösfeld	Coburg	43	09 4 33 162	8631
Köhren // Groß	Grafschaft Hoya	211	03 1 32 145	2833	Kösingen	Aalen	485	08 1 31 138	7081
— // Klein		248	03 1 32 173	2831	Köslau	Hofheim i. UFr.	132	09 6 41 139	8601
Köslau	Uelzen	71	03 3 39 209	3111	Köglarn, Markt	Griesbach i. Rottal	895	09 2 36 125	8399
Kölbigen	Oberwesterwaldkreis	611	07 3 31 172	5439	Kögnach	Straubing	338	09 2 47 128	8441

## Kosten - Krapfenau

Gemeinde	Landkreis	Wohnbevölkerung am 6.6.1961	Statistische Kennziffer	Post- leit- zahl	Gemeinde	Landkreis	Wohnbevölkerung am 6.6.1961	Statistische Kennziffer	Post- leit- zahl
Kösten	Lichtenfels	600	09 4 40 128	8621	Konstein	Eichstätt	989	09 5 33 148	8831
Köstenberg	Stadtsteinach	121	09 4 45 121	8651	Konz, Stadt	Saarburg	7 062	07 2 35 205	5503
Köstorf	Lüneburg	107	03 3 37 168	3149	Konzell	Bogen	1 122	09 2 31 131	8441
Köterberg	Detmold	85	05 7 33 165	3281	Konzen	Monschau	1 297	05 4 35 213	5101
Köthel	Herzogtum Lauenburg	78	01 1 35 177	2071	Konzenberg	Günzburg	552	09 7 36 144	8871
—	Stornarn	175	01 1 46 153	2071	Konzendorf // Echz-	Düren	1 121	05 4 32 411	5161
Kötsch	Bamberg	225	09 4 31 164	8602	Koog // Christian-Alb-				
Köttel	Lichtenfels	210	09 4 40 129	8621*	rechts-	Südtondern	562	01 1 48 120	226
Köttelbach	Mayen	129	07 1 37 317	5489	— // Elisabeth-Sophien-	Husum	68	01 1 36 124	2251
Kötterichen		94	07 1 37 318	5441	— // Friedrich-Wilhelm-				
Köttingerhöhe	Altenkirchen (Westerwald)	569	07 1 32 605	5248	Lübke-	Südtondern	282	01 1 48 194	2261
Kötzersdorf	Kemnath	121	09 3 36 123	8581	— // Kaiser-Wilhelm-	Süderdithmarschen	562	01 1 47 147	2221
Kötzersricht	Amberg	463	09 3 31 138	8451	— // Tümläuer	Eiderstedt	169	01 1 32 127	2251
Kötzting, Stadt	Kötzting	3 201	09 2 38 133	8493	Kopp	Prüm	191	07 2 34 203	5531
Köwerich	Trier	380	07 2 36 358	5559	Koppelheck	Flensburg	231	01 1 34 169	2341
Kohden	Büdingen	706	06 1 33 055	6479	Koppenbach	Schrobenhausen	289	09 1 51 129	8899
Kohlberg	Nürtingen	1 504	08 1 43 131	7441	Koppenwind	Bamberg	305	09 4 31 163	8602*
—, Markt	Neustadt a.d. Waldnaab	1 041	09 3 40 137	8481	Kopperby	Eckernförde	1 492	01 1 31 142	2341
Kohlenstadt	Grafschaft Schaumburg	64	03 1 33 151	3261	Kopscheid	Prüm	73	07 2 34 562	5541
Kohlgrub // Bad	Garmisch-Partenkirchen	1 858	09 1 41 111	8112	Korb	Buchen	399	08 2 32 151	6961
Kohlgrund	Fulda	126	06 2 34 069	6411	—	Oberwesterwaldkreis	204	07 3 31 173	5239
—	Waldeck	324	06 2 42 055	3549	Korbach, Stadt	Waldeck	4 927	08 1 49 137	7054
Kohlhagen	Olpe	1 260	05 8 38 513	594 *	Korbersdorf	Wunsiedel	15 084	06 2 42 056	354
Kohlhaus	Fulda	878	06 2 34 070	6401	Kordel	Trier	89	09 4 47 130	8591
Kohlhausen	Hersfeld	259	06 2 35 037	6431	Kork	Kehl	2 168	07 2 36 203	5501
Kohlscheid	Aachen	14 491	05 4 31 125	5122*	Korlingen	Trier	1 748	08 3 35 127	7642
Kohlstädt	Detmold	1 076	05 7 33 166	4791	Kornbach	Münchberg	230	07 2 36 409	5501
Kohlstetten	Münzingen	520	08 4 38 143	7421	Kornburg, Markt	Schwabach	271	09 4 41 122	8586
Kohlstorf	Eschenfelden	162	09 2 34 131	8382	Kornelünster	Aachen	954	09 5 45 131	8501
Kohnsen	Einbeck	320	03 2 33 132	3351	Kornhöfstadt	Scheinfeld	6 670	05 4 31 126	5106
Koisdorf	Ahrweiler	306	07 1 31 602	5481	Kornthal	Leonberg	388	09 5 44 138	8531
Kolbermoor, Stadt	Bad Aibling	8 232	09 1 33 125	8201	Kornwestheim, Stadt	Ludwigsburg	8 510	08 1 40 122	7015
Kolbingen	Tutzingen	934	08 4 46 128	7201	Korschenbroich	Grevenbroich	26 296	08 1 41 139	7014*
Kolborn	Lüchow-Dannenberg	208	03 3 36 197	3131	Korvin	Lüchow-Dannenberg	7 376	05 1 34 811	4051
Koldenbüttel	Eiderstedt	676	01 1 32 117	2251	Korweiler	Simmern	244	03 3 36 198	3132
Koldingen	Hannover	660	03 1 35 151	3001	Kosbach	Höchst a.d. Aisch	132	07 1 40 264	5449
Kolenfeld	Neustadt am Rübenberge	1 999	03 1 36 136	3051	Kosel	Eckernförde	402	09 4 36 140	852
Kolitzheim	Gerolzhofen	638	09 6 38 147	8721	Koslar	Jülich	630	01 1 31 143	2331
Kolkerheide	Husum	69	01 1 36 143	2251	Kostenbach	Sankt Wendel	2 176	05 4 34 516	5175
Kolkhagen	Lüneburg	347	03 3 37 169	3141	Kostenz // Nieder	Simmern	230	10 0 37 415	6619
Kollbach	Dachau	620	09 1 36 135	8061	— // Ober		213	07 1 40 310	6541
—	Eschenfelden	525	09 2 34 132	8331*	Kothen	Brückenaue	278	07 1 40 311	6541
Kollerbeck	Höxter	640	05 7 36 919	3281	Kothigenbibersbach	Wunsiedel	547	09 6 35 117	8789
Kollersried	Parsberg	173	09 3 42 144	8416	Kottenborn	Ahrweiler	283	09 4 47 131	8591
Kollerup	Flensburg	106	01 1 34 168	2391	Kottenbrunn	Hofheim i. Ufr.	121	07 1 31 211	5489
Kollig	Mayen	355	07 1 37 556	5441	Kottenheim	Mayen	64	09 6 41 140	8601
Kollmar // Groß	Steinburg	789	01 1 45 137	2201	Kottgeisering	Fürstfeldbruck	2 552	07 1 37 414	5445
— // Klein		1 053	01 1 45 154	2201	Kottgiewörth	Beilngries	942	09 1 40 139	8081
Kollmarsreute	Emmendingen	879	08 3 33 135	7831	Kottweiler-Schwanden	Kaiserslautern	364	09 3 32 132	8431
Kollmoor	Steinburg	64	01 1 45 156	2211	Kotzenaurach	Neustadt a.d. Aisch	1 270	07 5 34 137	6791
Kollnau	Emmendingen	4 496	08 3 33 136	7809	Kotzenbüll	Eiderstedt	118	09 5 41 154	8531
Kollnburg	Viechtach	920	09 2 48 120	8371*	Kotzenroth	Altenkirchen (Westerwald)	206	01 1 32 118	2253
Kollow	Herzogtum Lauenburg	441	01 1 35 178	2051	Kovahl	Lüneburg	584	07 1 32 408	5241
Kollweiler	Kusel	375	07 5 36 166	6791	Koxhausen	Bitburg	201	03 3 37 170	3149
Kolmbach	Bergstraße	280	06 1 32 043	6141	Kraam	Altenkirchen (Westerwald)	147	07 2 32 513	5529
Kolmberg	Cham	415	09 3 34 121	8491	Krachenhausen	Burglengenfeld	199	07 1 32 561	5231
Kolmsdorf	Bamberg	271	09 4 31 162	8602	Kradenbach	Daun	146	09 3 33 129	8411
Kolshorn	Burgdorf	344	03 3 31 152	3161	Krähenberg	Zweibrücken	108	07 2 33 214	5569
Kolverath	Mayen	143	07 1 37 319	5441	Krähenwinkel	Hannover	213	07 5 43 127	6791
Kombach	Biedenkopf	620	06 3 31 035	3561	Kraftstried	Marktoberdorf	1 591	03 1 35 152	3001
Kommen	Bernkastel	215	07 2 31 210	5551	Kraftsbuch	Hilpoltstein	653	09 7 41 128	8951*
Kommern	Euskirchen	2 496	05 3 33 114	5351	Kraftsolms	Wetzlar	233	09 5 39 148	8541
Kommigen	Donauwuechingen	230	08 3 32 142	7701	Kragen	Celle	769	06 3 43 050	6331
Kommlingen	Saarburg	222	07 2 35 204	5501	Kraiburg a. Inn, Markt	Mühlldorf a. Inn	68	03 3 32 160	3101
Kondrau	Tirschenreuth	902	09 3 47 128	8595	Krailling	Starnberg	2 046	09 1 46 132	8261
Konfeld	Merzig-Wadern	1 012	10 0 32 911	6619	Krainhagen	Grafschaft Schaumburg	4 634	09 1 52 130	8033*
Konken	Kusel	800	07 5 36 167	6799	Kraisdorf	Ebern	41 033	03 1 33 152	4961
Konnefeld	Melsungen	422	06 2 40 036	3509	Krames	Wittlich	333	09 6 36 143	8601
Konnorsreuth, Markt	Tirschenreuth	1 265	09 3 47 129	8591	Kranenburg	Kleve	376	07 2 37 311	5561
Konradshofen	Schwabmünchen	377	09 7 47 123	8931	—	Stade	5 387	05 1 36 511	2193
Konradsreuth	Hof	2 327	09 4 37 130	8671	Krankenhausen	Grafschaft Schaumburg	486	03 4 35 133	2164
Konrode	Hersfeld	229	06 2 35 038	6431	Kransberg	Usingen	1 440	03 1 33 153	3261
Konstanz, Stadt	Konstanz	52 651	08 3 36 176	775	Kranzberg	Freising	786	06 3 42 016	6391
					Krapfenau	Feuchtwangen	800	09 1 39 145	8051
							493	09 5 35 134	8805



Gemeinde	Landkreis	Wohnbevölkerung am 6.6.1961	Statistische Kennziffer	Post- leitz- zahl	Gemeinde	Landkreis	Wohnbevölkerung am 6.6.1961	Statistische Kennziffer	Post- leitz- zahl
Krassolzheim	Scheinfeld	208	09 5 44 139	8531	Kröv	Wittlich	2 595	07 2 37 352	5563*
Krastel	Simmern	202	07 1 40 265	5449	Krofdorf-Gleiberg	Wetzlar	3 806	06 3 43 052	6301
Kratzenburg	Sankt Goar	259	07 1 39 357	5401	Krogaspe	Rendsburg	348	01 1 42 176	2351
Krauchenwies	Sigmaringen	1 278	08 4 43 148	7481	Kroge	Fallingbostal	284	03 3 33 160	3031
Krausenbach	Aschaffenburg	819	09 6 32 126	8751	Krokau	Plön	246	01 1 41 210	2301
Krauthausen	Rotenburg	195	06 2 41 031	6441	Krombach	Alzenau i. UFr.	1 414	09 6 31 138	8752
—//Lendersdorf	Düren	3 818	05 4 32 214	5161	—	Siegen	1 649	05 8 39 419	5914
Krauthelm	Gerolzhofen	265	09 6 38 148	8711	Krommenthal	Lohr a. Main	318	09 6 45 116	8771
—, Stadt	Buchen	1 197	08 2 32 152	7109	Krommert	Borken	866	05 5 33 613	4292
Krautostheim	Scheinfeld	309	09 5 44 140	8531	Kronach, Stadt	Kronach	10 204	09 4 38 150	864
Krautscheid	Neuwied	1 202	07 1 38 204	5201*	Kronau	Bruchsal	3 719	08 2 31 123	7521
—	Prüm	122	07 2 34 563	5529	Kronberg	Wasserburg a. Inn	537	09 1 54 137	8092*
Krautze	Lüchow-Dannenberg	78	03 3 36 199	3131	— (Ts.), Stadt	Ober-Taunuskreis	7 094	06 3 38 008	6242
Krebeck	Duderstadt	566	03 2 32 125	3429	Kronburg	Memmingen	1 199	09 7 42 140	8941
Krebshagen	Schaumburg-Lippe	449	03 1 38 137	4961	Krondorf	Burglengenfeld	1 160	09 5 33 130	846
Krebsweiler	Kreuznach	248	07 1 36 261	6571	Kronenburg	Schleiden	365	05 4 36 914	5379
Krechting	Borken	705	05 5 33 612	4292	Kronprinzenkoog	Süderdithmarschen	1 332	01 1 47 152	2221
Kredenbach	Marktheidenfeld	234	09 6 46 132	8771	Kronsgaard	Flensburg	324	01 1 34 170	2341
—	Siegen	1 630	05 8 39 417	5911	Kronshagen	Rendsburg	9 890	01 1 42 177	23
Kreenheinstetten	Stockach	531	08 3 44 133	7791	Kronshorst	Stormarn	238	01 1 46 154	2071*
Kreepden	Verden	263	03 4 36 157	3091	Kronsmoor	Steinburg	241	01 1 45 161	2211
Krefeld, Stadt		213 104	05 1 14 000	415	Kronstetten	Burglengenfeld	726	09 5 33 131	8461
Kreidach	Bergstraße	357	06 1 32 044	6941	Kronungen	Schweinfurt	478	09 6 51 137	8721
Kreienzen	Gandersheim	2 948	03 7 33 154	335	Kronweiler	Birkenfeld	465	07 1 33 265	6581
Kreimbach	Kusel	620	07 5 36 168	6751	Kronwinkel	Landshut	268	09 2 40 135	8311
Kreipke	Holzminde	69	03 2 36 155	3451	Kropp	Schleswig	3 468	01 1 43 165	2382
Krelingen	Fallingbostal	531	03 3 33 159	3031	Kroppach	Oberwesterwaldkreis	487	07 3 31 174	5231
Kremlin	Lüchow-Dannenberg	59	03 3 36 200	3131	Krottellbach	Kusel	779	07 5 36 169	6799
Kremmeldorf	Bamberg	319	09 4 31 165	8601	Krotensee	Eschenbach i.d. OPf.	345	09 3 35 122	8574
Krempdorf	Steinburg	273	01 1 45 157	2209	Krotzenburg//Klein	Offenbach	4 196	06 1 41 014	6451
Krempe, Stadt		2 513	01 1 45 158	2209	Krozigen, Bad	Müllheim	3 797	08 3 39 131	7812
Krempel	Norderdithmarschen	474	01 1 37 138	2247	Kruchten	Bitburg	414	07 2 32 412	5529
—	Wesermünde	482	03 4 37 158	2851	Kruckenberg	Regensburg	180	03 4 33 170	8401
Krempferheide	Steinburg	994	01 1 45 159	2211	Krudenburg	Rees	174	05 2 38 716	4231
Krempfermoor		215	01 1 45 160	2211	Krückeberg	Grafschaft Schaumburg	294	03 1 33 155	3251
Krems II	Segeberg	405	01 1 44 151	2361	Krümmler	Unterwesterwaldkreis	147	07 3 34 153	5419
Krenkingen	Waldshut	278	08 3 47 152	7891	Krün	Garmisch-Partenkirchen	1 577	09 1 41 117	8101
Krensheim	Tauberbischofsheim	354	08 2 39 149	6971	Krüzen	Herzogtum Lauenburg	300	01 1 35 180	2059
Krentrop	Lemgo	835	05 7 37 149	4811	Kruft	Mayen	4 099	07 1 37 203	5473
Kreßbronn am Bodensee	Tettnang	5 020	08 4 44 116	7993	Krugzell	Kempten (Allgäu)	689	09 7 39 120	8961
Kressenbach	Schlüchtern	313	06 3 40 018	6491	Krukow	Herzogtum Lauenburg	157	01 1 35 181	2059
Krettenbach	Scheinfeld	110	09 5 44 141	8531	Krukum	Melle	1 151	03 5 35 137	4521*
Krettnach	Saarburg	483	07 2 35 206	5501	Krum	Haßfurt	367	09 6 40 137	8729
Krettnich	Merzig-Wadern	514	10 0 32 815	6619	Krumbach	Bergstraße	751	06 1 32 046	6149
Kretz	Mayen	595	07 1 37 202	5471	—	Mosbach	533	08 2 36 131	6951
Kreuth	Miesbach	2 695	09 1 45 124	8185	—	Stockach	328	08 3 44 134	7791
Kreuzanger	Schwabmünchen	317	09 7 47 124	8901*	—	Wetzlar	634	06 3 43 053	6301
Kreuzau	Düren	3 013	05 4 32 514	5166	— (Schwaben), Stadt	Krumbach (Schwaben)	7 877	09 7 40 131	8908
Kreuzbach	Kötzing	256	09 2 38 134	8491	Krummasel	Lüchow-Dannenberg	114	03 3 36 202	3131
Kreuzberg	Ahrweiler	487	07 1 31 260	5481	Krummbek	Plön	343	01 1 41 153	2301
—	Wolfstein	783	09 2 52 131	8391	Krummenau	Bernkastel	124	07 2 31 506	6541
Kreuzholzhausen	Dachau	182	09 1 36 136	8061	Krummendeich	Stade	927	03 4 35 171	2161
Kreuznach, Stadt//Bad	Kreuznach	35 101	07 1 36 111	655	Krummendiak	Steinburg	98	01 1 45 162	2211
Kreuzriehe	Grafschaft Schaumburg	353	03 1 33 154	3051	Krummennaab	Neustadt a.d. Waldnaab	1 303	09 3 40 138	8481
Kreuztal	Siegen	5 780	05 8 39 418	591	Krummesse	Herzogtum Lauenburg	931	01 1 35 182	2401
Kreuzthal	Kempten (Allgäu)	406	09 7 39 119	7971	Krummisch	Rendsburg	551	01 1 42 178	2371*
Kreuzweiler	Saarburg	230	07 2 35 256	5511	Krumstedt	Süderdithmarschen	584	01 1 47 153	2221
Kreuzweingarten-Rheder	Euskirchen	678	05 3 33 816	5351	Krunkel	Altenkirchen (Westerwald)	366	07 1 32 360	5461
Kreuzwertheim, Markt	Marktheidenfeld	1 907	09 6 46 133	6983	Kruppach	Hersbruck	159	09 5 38 136	8561
Krevinghausen	Osnabrück	268	03 5 37 151	4501	—	Neumarkt i.d. OPf.	413	09 3 38 133	8431
Krewinkel-Wiltrop	Soest	154	05 8 40 616	4771	Kruspis	Hersfeld	134	06 2 35 039	6431
Krickenbach	Kaiserslautern	854	07 5 34 138	6751*	Krutweiler	Saarburg	218	07 2 35 311	5511
Kriegenbrunn	Erlangen	385	09 5 34 127	8521	Kubach	Oberlahnkreis	894	06 3 37 028	6291
Kriegsfeld	Kirchheimbolanden	1 219	07 5 35 129	6761	Kucha	Hersbruck	237	09 5 38 137	8561
Kriegsheim	Worms	579	07 4 34 128	6521	Kuchen	Göppingen	4 233	08 1 36 146	7343
Kriftel	Main-Taunus-Kreis	5 067	06 3 36 020	6239	Kuchenheim	Euskirchen	2 420	05 3 33 516	5356
Krimmensen	Einbeck	228	03 2 33 133	3351	Kuckshagen	Schaumburg-Lippe	80	03 1 38 138	4961
Kriwitz	Lüchow-Dannenberg	125	03 3 36 201	3131	Kuddewürde	Herzogtum Lauenburg	676	01 1 35 183	2071
Kröblitz	Neunburg vorm Wald	389	09 3 39 129	8461	Kuden	Süderdithmarschen	533	01 1 47 154	2221
Kröckelbach	Bergstraße	159	06 1 32 045	6149	Kudensee	Steinburg	298	01 1 45 163	2211
Kröffelbach	Wetzlar	679	06 3 43 051	6331	Kübelberg	Kusel	1 412	07 5 36 170	6791
Kröffel	Unter-Taunuskreis	295	06 3 41 038	6241	Küchen	Witzenhausen	290	06 2 43 031	3431
Krögelstein	Ebermannstadt	429	09 4 34 138	8601	Kückhoven	Erkelenz	1 493	05 4 33 313	5141
Kröning	Vilsbiburg	816	09 2 49 134	8311*	Kühbach, Markt	Aichach	1 102	09 1 31 142	8891
Kröppelshagen-Fahrendorf	Herzogtum Lauenburg	549	01 1 35 179	2051	Kühlenfels	Pegnitz	371	09 4 43 137	8571
Kröppen	Pirmasens	686	07 5 40 142	6781	Kühlenthal	Wertingen	319	09 7 49 136	8851
Kröttenbach	Uelzen	110	09 5 32 141	8821	Kühlsen	Warburg	127	05 7 41 317	3491
Kroetze	Uelzen	137	03 3 39 211	3111*					



Gemeinde	Landkreis	Wohnbevölkerung am 6.6.1961	Statistische Kennziffer	Post- leitzahl	Gemeinde	Landkreis	Wohnbevölkerung am 6.6.1961	Statistische Kennziffer	Post- leitzahl
Kühnham	Griesbach i. Rottal	1 068	09 2 36 126	8399	L				
Kühnhausen	Neuburg a.d. Donau	144	09 7 44 147	8851	Laaber	Neumarkt i.d. OPf.	293	09 3 38 134	8431
Kühren	Plön	562	01 1 41 154	2309*	—, Markt	Parsberg	1 424	09 3 42 145	8411
—//Klein	Lüchow-Dannenberg	87	03 3 36 194	3149	Laaberberg	Rottenburg a.d. Laaber	357	09 2 46 123	8421
Kührstedt	Wesermünde	570	03 4 37 159	2851	Laar	Grafschaft Bentheim	527	03 5 33 150	4459
Kühnen	Herzogtum Lauenburg	327	01 1 35 184	2411	—	Herford	615	01 7 35 418	49
Küingdorf	Melle	425	03 5 35 138	4521	—	Wolfhagen	126	06 2 44 018	3501
Kükels	Segeberg	395	01 1 44 152	2361	Laasche	Lüchow-Dannenberg	34	03 3 36 206	3131
Kükenbruch	Lemgo	408	05 7 37 151	3261	Laase	—	345	03 3 36 207	3139
Kükenmoor	Verden	236	03 4 36 158	3091	Laasphe, Stadt	Wittgenstein	5 559	05 8 42 112	5928
Külshelm	Uffenheim	414	09 5 46 145	8532	Laatzten	Hannover	6 415	03 1 35 153	3011
—, Stadt	Tauberbischofsheim	2 041	08 2 39 150	6987	Labach//Knopp-	Zweibrücken	446	07 5 43 126	6791
Külte	Waldeck	864	06 2 42 057	3549	Labbeck	Moers	1 939	05 2 37 412	4231
Külz (Hunsrück)	Simmern	416	07 1 40 414	6541	Labenz	Herzogtum Lauenburg	492	01 7 35 186	2411
Kümbdchen	—	214	07 1 40 415	6541	Labersricht	Neumarkt i.d. OPf.	1 247	09 3 38 135	8431
Kümmel	Staffelstein	97	09 4 46 133	8621	Laberweinting	Mallersdorf	948	09 2 42 133	8301
Künsche	Lüchow-Dannenberg	153	03 3 36 203	3131	Laboe	Plön	3 592	01 1 41 155	2304
Künsebeck	Halle (Westf.)	2 194	05 7 34 322	4801	Lachem	Hamelin-Pyrmont	454	03 1 34 160	3251
Küntrop	Arnsberg	627	05 8 32 219	5981	Lachen	Memmingen	998	09 7 42 141	8941
Künzell	Fulda	3 401	06 2 34 071	6411	— Speyerdorf	Neustadt an der Wein- straße	3 780	07 5 39 135	6731
Künzelsau, Stadt	Künzelsau	7 830	08 1 39 132	7118	Lachendorf	—	1 969	03 3 32 161	3101
Künzing	Vilshofen	1 634	09 2 50 135	8351	Lachtehausen	Celle	412	03 3 32 162	31
Küps, Markt	Kronach	2 490	09 8 34 151	8643	Lackendorf	Rottweil	351	08 4 41 136	7211
Kürmreuth	Arnsberg	261	09 3 31 139	8459	Lackenhäuser	Wolfstein	345	09 2 52 134	8391
Kürn	Regensburg	677	09 3 43 171	8411	Lackhausen//Obrighoven-	Rees	4 525	05 2 38 115	423
Kürnach	Würzburg	1 352	09 6 52 127	8702	Ladbergen	Tecklenburg	3 720	05 5 39 112	4544
Kürnbach	Sinsheim	1 851	08 2 38 136	7519	Ladepop	Stade	718	03 4 35 174	2155
Kürnberg	Mayen	528	07 1 37 415	5441	Ladelund	Südtondern	714	01 1 48 146	2265
Kürten	Rheinisch-Bergischer Kreis	4 552	05 3 36 312	5073	Ladenburg, Stadt	Mannheim	8 338	08 2 35 121	6802
Kürzell	Lahr	1 350	08 3 37 125	7631	Laderholz	Neustadt am Rübenberge	342	03 1 36 137	3071
Kues, Stadt//Bernkastel-	Bernkastel	5 755	07 2 31 111	555	Lägerdorf	Steinburg	3 954	01 1 45 164	2211
Küsnach	Waldshut	140	08 3 47 153	7891	Lähdn	Meppen	1 094	03 5 36 156	4471
Küstelberg	Brilon	235	05 8 33 415	5781	Lämershagen-Gräfinhagen-	Bielefeld	1 121	05 7 31 416	4811
Küsten	Lüchow-Dannenberg	210	03 3 36 204	3131	Lämmersdorf	Wegscheid	718	09 2 51 121	8391
Küttig	Mayen	189	07 1 37 457	5401	Lämmerspiel	Offenbach	2 281	06 1 41 016	6051
Kützberg	Schweinfurt	629	09 6 51 138	8722	Längenau	Rehau	391	09 4 44 118	8672
Kützbrunn	Tauberbischofsheim	238	08 2 39 152	6971	Laer	Melle	461	03 5 35 139	4521
Kufferath//Berzbuir-	Düren	602	05 4 32 211	5161	—	Osnabrück	1 631	03 5 37 152	4501
Kuhardt	Germersheim	1 289	07 5 33 125	6729	—	Steinfurt	3 539	05 5 38 312	4401
Kuhbach	Lahr	1 266	08 3 37 126	7631	Laffenau	Hilpoltstein	430	09 5 39 149	8541
Kuhla	Stade	140	03 4 35 172	2167	Lafferde//Groß	—	2 590	03 2 40 131	3153
Kuhlenkamp	Grafschaft Hoya	215	03 1 32 175	2839	—//Klein	Peine	949	03 2 40 139	3151
Kuhnhöfen	Oberwesterwaldkreis	88	07 3 31 175	5419	Lage	Grafschaft Bentheim	573	03 5 33 151	4459
Kuhstedt	—	1 224	03 4 31 173	2141	—	Meppen	182	03 5 36 157	4471
Kuhstedtermoor	Bremervörde	229	03 4 31 174	2142	—//Pivitsheide, Vogtei	Detmold	3 021	05 7 33 186	4931
Kukate	Lüchow-Dannenberg	24	03 3 36 205	3131	—, Stadt	—	12 869	05 7 33 114	491
Kulmain	Kemnath	1 103	09 3 36 124	8581	Lagershausen	Norheim	271	03 2 38 152	3411
Kulmbach, Stadt	—	23 467	09 4 16 000	865	Lagesbüttel	Gifhorn	467	03 3 34 181	3301
Kulpin	Herzogtum Lauenburg	266	01 1 35 185	2419	Lahde	Minden	2 157	05 7 39 723	4956
Kulz	Neunburg vorm Wald	499	09 3 39 130	8471	Lahm	Kronach	311	09 4 38 152	8641
Kummerfeld	Pinneberg	1 001	01 1 39 143	208	— b. Lichtenfels	Lichtenfels	134	09 4 40 130	8621
—//Groß	Segeberg	1 080	01 1 44 136	2351	— i. Itzgrund	Staffelstein	312	09 4 46 134	8601
Kumreut	Wolfstein	1 719	09 2 52 133	8391	Lahn	Aschendorf-Hümmling	643	03 5 31 133	4471
Kundert	Oberwesterwaldkreis	265	07 3 31 176	5239	Lahr	Bitburg	267	07 2 32 413	5529
Kunding	Neuburg a.d. Donau	132	09 7 44 148	8859	—	Cochem	184	07 1 34 358	5449
Kunreuth	Forchheim	492	09 4 35 115	8551	—	Limburg	1 074	06 3 35 026	6251
Kunst-Wittgenstein	Wittgenstein	138	05 8 42 423	5928	—, Stadt	Lahr	22 599	08 3 37 127	763
Kupferberg, Stadt	Stadtsteinach	1 083	09 4 45 122	8651	Lahrbach	Fulda	537	06 2 34 072	6411
Kupferzell	Öhringen	1 525	08 1 44 129	7115	—	Neuwied	69	07 1 38 611	5231
Kuppendorf	Grafschaft Diepholz	363	03 1 31 143	3079	Lahre	Meppen	297	03 5 36 158	4471
Kuppenheim, Stadt	Rastatt	4 391	08 3 42 130	7554	Laibach	Künzelsau	210	08 1 39 133	7109
Kuppingen	Böblingen	1 601	08 1 33 130	7031	Laibstadt	Hilpoltstein	386	09 5 39 150	8541
Kupprichhausen	Tauberbischofsheim	376	08 2 39 151	6971	Laichingen, Stadt	Münsingen	4 680	08 4 38 144	7903
Kurhof//Obersalbach-	Saarbrücken	612	10 0 34 316	6601	Lailling	Landau a.d. Isar	275	09 2 39 128	8351
Kurtscheid	Neuwied	592	07 1 38 453	5451	Laimbach	Ebern	138	09 6 36 144	8601
Kurzenaltheim	Gunzenhausen	191	09 5 37 139	8831	—	Oberlahnkreis	228	06 3 37 029	6291
Kurzenmoor	Pinneberg	753	01 1 39 144	22	Laimering	Friedberg	369	09 7 34 129	8901
Kusel, Stadt	Kusel	5 509	07 5 36 171	6798	Laimersstadt	Riedenbach	1 285	09 3 44 130	8421
Kusterdingen	Tübingen	2 231	08 4 45 134	7401	Laineck	Bayreuth	1 954	09 2 32 148	8581
Kutenhausen	Minden	1 356	05 7 39 516	4951	Lais//Ober-	Büdingen	658	06 1 33 071	6479
Kutenholz	Stade	1 276	03 4 35 173	2141	Laisa	Frankenberg	507	06 2 32 047	3559
Kutzenhausen	Augsburg	476	09 7 31 149	8901	Laiz	Sigmaringen	1 567	08 4 43 149	7481
Kutzhof	Saarbrücken	1 877	10 0 34 314	6601	Lalling	Deggendorf	1 144	09 2 32 130	8351
Kuventhal	Einbeck	271	03 2 33 134	3351	Lam, Markt	Kötzting	2 394	09 2 38 135	8496
Kyllburg, Stadt	—	1 242	07 2 32 452	5524	Lambertsberg	Prüm	60	07 2 34 564	5521
Kyllburgweiler	Bitburg	174	07 2 32 453	5521					

Gemeinde	Landkreis	Wohnbevölkerung am 6.6.1961	Statistische Kennziffer	Post- leitzahl	Gemeinde	Landkreis	Wohnbevölkerung am 6.6.1961	Statistische Kennziffer	Post- leitzahl
Lambrecht, Stadt	Neustadt an der Wein- straße	5 127	07 5 39 136	6734	Langenaltheim	Weißenburg i. Bay.	1 858	09 5 47 142	8831
Lambsborn	Zweibrücken	760	07 5 43 128	6791	Langenammung	Vilshofen	829	09 2 50 136	8353
Lambsheim	Frankenthal (Pfalz)	4 725	07 5 32 136	6715	Langenargen	Tettang	4 217	08 4 44 117	7994
Lamerden	Hofgeismar	498	06 2 36 030	3521	Langenau	Kronach	733	09 4 38 153	8641
Lamerdingen	Kaufbeuren	670	09 7 38 139	8939	—	Lörrach	689	08 3 38 153	7861
Lamersdorf	Düren	676	05 4 32 612	5161	—, Stadt	Ulm	7 974	08 1 47 152	7907*
Lamme	Braunschweig	892	03 7 32 150	3301	Langenaubach	Dillkreis	1 753	06 3 32 035	6341
Lammelbach	Feuchtwangen	204	09 5 35 135	8801	Langenbach	Donaueschingen	230	08 3 32 143	7714
Lammersdorf	Monschau	1 343	05 4 35 611	5101	—	Freising	805	09 1 39 146	8051
—//Dohm*	Daun	171	07 2 33 353	5531	—	Kusel	502	07 5 36 172	6799
Lammershagen	Plön	423	01 1 41 156	2309	—	Naila	776	09 4 42 123	8671
Lammertsfehn	Leer	442	03 6 32 165	2919	—	Oberlahnkreis	346	06 3 37 030	6291
Lampaden	Trier	512	07 2 36 304	5501	— bei Kirburg	Oberwesterwaldkreis	526	07 3 31 177	5241
Lampenhain	Heidelberg	441	08 2 33 128	6901	— bei Marienberg		671	07 3 31 178	5439
Lampersdorf	Hilpoltstein	160	09 5 39 151	8501	Langenberg	Scheinfeld	121	09 5 44 142	8602
Lampertheim, Stadt	Bergstraße	19 218	06 1 32 047	684 <sup>1)</sup>	—	Wiedenbrück	4 042	05 7 42 412	4831
Lampertsfeld	Hersfeld	12	06 2 35 040	6431	—, Stadt	Düsseldorfer - Mettmann	15 549	05 1 32 115	5602
Lampertsweiler	Saulgau	210	08 4 42 168	7969	Langen-Bergheim	Büdingen	937	06 1 33 056	6451
Lampferding	Ebersberg	488	09 1 37 123	8019	Langenbeutlingen	Öhringen	871	08 1 44 130	7111
Lampoding	Laufen	465	09 1 44 124	8221	Langenbieber	Fulda	867	06 2 34 073	6411
Lampoldshausen	Heilbronn	836	08 1 38 160	7101	Langenbrand	Calw	622	08 3 31 158	7541
Lamscheid	Sankt Goar	209	07 1 39 457	5401	—	Rastatt	1 032	08 3 42 131	7561
Lamspringe, Flecken	Alfeld (Leine)	3 525	03 2 31 153	3206	Langen-Brombach	Erbach	733	06 1 36 052	6121
Lamstedt	Land Hadeln	1 783	03 4 32 139	2172	Langenbruch//Hörkamp-	Schaumburg-Lippe	444	03 1 38 133	4961
Landasberg	Bogen	222	09 2 31 132	8441	Langenbrück	Amberg	818	09 3 31 140	8451
Landau a.d. Isar, Stadt	Landau a.d. Isar	6 015	09 2 39 129	838	—	Pfaffenhofen a.d. Ilm	456	09 1 48 147	8069
— in der Pfalz, Stadt	—	28 725	07 5 13 000	674	Langenbrücken	Bruchsal	2 821	08 2 31 124	7521
—, Stadt	Waldeck	1 087	06 2 42 058	3549	Langenbrügge	Uelzen	404	03 3 39 212	3121
Landefeld	Melsungen	195	06 2 40 037	6441	Langenburg, Stadt	Crailsheim	1 660	08 1 34 135	7183
Landegge	Meppen	290	03 5 36 159	4472	Langendamm	Nienburg (Weser)	2 878	03 1 37 158	3072
Landenhäusen	Lauterbach	1 196	06 1 40 032	6421	Langendammsmoor	Wesermünde	150	03 4 37 161	2851
Landensberg	Günzburg	245	09 7 36 145	8871	Langendernbach	Limburg	1 374	06 3 35 027	6251
Landersdorf	Hilpoltstein	174	09 5 39 152	8546	Langendiebach	Hanau	4 377	06 3 34 014	6451
Landershausen	Hersfeld	223	06 2 35 041	6431	Langendorf	Euskirchen	209	05 3 33 851	5351
Landershofen	Eichstätt	127	09 5 33 149	8833	—	Hammelnburg	586	06 6 39 123	8731
Landerzhofen	Hilpoltstein	206	09 5 39 153	8541	—	Lüchow-Dannenberg	499	03 3 36 209	3139
Landesbergen	Nienburg (Weser)	1 832	03 1 37 157	3076	—	Marburg	339	06 2 39 057	3571
Landkern	Cochem	600	07 1 34 262	5591*	Langeneck	Eggenfelden	308	09 2 34 133	8333
Landkirchen	Oldenburg (Holstein)	1 820	01 1 38 131	2449	Langeneicke	Lippstadt	858	05 8 36 518	4781
Landolfshausen	Göttingen	603	03 2 34 152	3401	Langenzel	Buchen	311	08 2 32 153	6969
Landorf	Bogen	342	09 2 31 133	8441	Langenenslingen	Sigmaringen	905	08 4 43 150	7941
Landrecht	Steinburg	178	01 1 45 165	2213	Langenerling	Regensburg	460	09 3 43 172	8401
Landringhausen	Hannover	573	03 1 35 154	3051	Langeneß	Husum	236	01 1 36 144	2251
Landsatz	Lüchow-Dannenberg	119	03 3 36 208	3139	Langenfeld	Grafschaft Schaumburg	206	03 1 33 156	3261
Landsberg a. Lech, Stadt	—	13 413	09 1 14 000	891	—	Mayen	643	07 1 37 416	5441
Landsberied	Fürstfeldbruck	532	09 1 40 140	8081	—	Scheinfeld	741	09 5 44 143	8531
Landschaftspolder	Leer	290	03 6 32 166	2951	— (Rheinland), Stadt	Rhein-Wupper-Kreis	33 290	05 1 39 115	4018
Landscheid	Wittlich	962	07 2 37 254	5561	Langengeisling	Erding	1 726	09 1 38 133	8058
Landscheide	Steinburg	455	01 1 45 166	2211	Langenhagen	Duderstadt	719	03 2 32 126	3429
Landschellenberg	Berchtesgaden	686	09 5 35 121	8241	—, Stadt	Hannover	26 736	03 1 35 155	3012
Landshausen	Sinsheim	807	08 2 38 137	7521	Langenhahn	Oberwesterwaldkreis	464	07 3 31 179	5439
— a.d. Donau	Dillingen a.d. Donau	603	09 7 32 147	8881	Langenhain	Eschwege	612	06 2 31 033	3441
Landshut, Stadt	—	49 514	09 2 12 000	83	—	Friedberg	708	06 1 37 028	6351
Landstuhl, Stadt	Kaiserslautern	9 210	07 5 34 139	679	—	Main-Taunus-Kreis	1 164	06 3 36 021	6239
Landsweiler bei Lebach	Saarlouis	1 688	10 0 35 414	6611	Langenhart	Stöckach	219	08 3 44 135	7791
— Reden	Ottweiler	5 706	10 0 33 111	6684	Langenhaslach	Krumbach (Schwaben)	618	09 7 40 132	8909
Landwehr	Burgdorf	20	03 3 31 153	3151	Langenhausen	Bremervörde	501	03 4 31 175	2142
— gemfr. Gebiet	Schaumburg-Lippe	25	03 1 38 516	4961	Langenhettenbach	Mallersdorf	282	09 2 42 134	8301
Landwehrhagen	Münden	1 489	03 2 37 127	3511	Langenholdinghausen	Siegen	669	05 8 39 519	5901
Landwürden	Wesermarsch	1 984	03 8 36 119	2851	Langenholtensen	Northeim	1 520	03 2 38 153	3411
Lanertshausen	Ziegenhain	63	06 2 45 029	3589	Langenholthausen	Arnsberg	637	05 8 32 221	5981
Langau	Oberviechtach	322	09 3 41 120	8471	Langenholzen	Alfeld (Leine)	1 117	03 2 31 154	3221
Langballig	Flensburg	437	01 1 34 171	2391	Langenholzhausen	Lemgo	1 257	05 7 37 152	4971
Langballigholz		341	01 1 34 172	2391	Langenhorn	Husum	2 160	01 1 36 145	2255
Langd	Gießen	660	06 1 38 037	6301	Langenhorst	Lüchow-Dannenberg	54	03 3 36 210	3139
Langdorf	Regen	1 106	09 2 45 127	8371	—	Steinfurt	806	05 5 38 411	4431
Langefeld	Aurich (Ostfriesland)	350	03 6 31 134	2941	Langenisarhofen	Vilshofen	669	09 2 50 137	8351
Langeland	Höxter	222	05 7 36 414	3491	Langenkreith	Parsberg	270	09 3 42 146	8416
Langeln	Pinneberg	392	01 1 39 145	2081	Langenlehsten	Herzogtum Lauenburg	203	01 1 35 187	2059
Langeloh	Soltau	714	03 3 38 136	3041	Langenleiten	Bad Neustadt a.d. Saale	709	09 6 34 125	8741
Langelohe	Stornarn	232	01 1 46 155	2071	Langenloh	Pegnitz	97	09 4 43 138	8551
Langelsheim, Stadt	Gandersheim	6 385	03 7 33 155	3394	Langenlonsheim	Kreuznach	3 012	07 1 36 303	6536
Langen	Bersenbrück	379	03 5 32 164	4559	Langenmoor	Land Hadeln	57	03 4 32 140	2172
—	Lingen	1 064	03 5 34 142	4451	Langenmosen	Schrobenhausen	1 128	09 1 51 130	8899*
—	Wesermünde	5 068	03 4 37 160	2851	Langenneufnach	Schwabmünchen	1 362	09 7 47 125	8931
—, Stadt	Offenbach	20 957	06 1 41 017	607	Langenordnach	Hochschwarzwald	236	08 3 40 136	7828
Langenalb	Pforzheim	880	08 2 37 129	7501	Langenpettenbach	Dachau	405	09 1 36 137	8062
					Langenpreising	Erding	1 499	09 1 38 134	8059

1) Lampertheim - Hüttenfeld 6941.

## Langenprozelten - Launsbach

Gemeinde	Landkreis	Wohnbevölkerung am 6.6.1961	Statistische Kennziffer	Post- leitzahl	Gemeinde	Landkreis	Wohnbevölkerung am 6.6.1961	Statistische Kennziffer	Post- leitzahl
Langenprozelten	Lohr a. Main	2 030	09 6 45 117	8781	Lasbek, Gut	Stormarn	234	01 1 46 157	2061
Langenrain	Konstanz	316	08 3 36 144	7761	Lascheid	Prüm	126	07 2 34 565	5541
Langenreichen	Wertingen	490	09 7 49 137	8851	Lasel		284	07 2 34 456	5541
Langenscheid	Untertaunuskreis	576	07 3 33 158	6251	Lasfelde	Osterode am Harz	1 113	03 2 39 128	3361
Langenschemmern	Biberach	688	08 4 32 149	7951	Lashorst	Lübbecke	404	05 7 38 214	4991
Langenschiltach	Villingen	640	08 3 46 124	7742	Laßbach	Künzelsau	303	08 1 39 134	7119
Langenschwarz	Hünfeld	706	06 2 37 027	6419	Laßbruch	Lemgo	608	05 7 37 153	3261
Langenseifen	Untertaunuskreis	244	06 3 41 039	6209	Lasserg	Mayen	243	07 1 37 458	5401
Langenselbold	Hanau	8 656	06 3 34 015	6456	Laßrönn	Harburg	323	03 3 35 176	2091
Langensendelbach	Forchheim	1 497	09 4 35 142	8521	Lastrup	Cloppenburg	4 871	03 8 32 120	4595
Langenstadt	Kulmbach	241	09 4 39 131	8651*	—	Meppen	561	03 5 36 160	4471
Langenstein	Marburg	875	06 2 39 058	3571	Latendorf	Segeberg	459	01 1 44 153	2351
Langensteinach	Uffenheim	353	09 5 46 146	8701*	Latferde	Hameln-Pyrmont	314	03 1 34 161	3251
Langensteinbach	Dinkelsbühl	173	09 5 32 142	8804	Lathen	Aschendorf-Hümmeling	2 790	03 5 31 134	4474
—	Karlsruhe	3 710	08 2 34 137	7501	Lathwehren	Hannover	391	03 1 35 157	3001
Langenstraße-Hedding-					Latum//Lank	Kempen-Krefeld	5 946	05 1 35 313	4151
hausen	Lippstadt	411	05 8 36 419	4781	Laub	Gerolzhofen	268	09 6 38 149	8711
Langenthal	Bergstraße	370	06 1 32 048	6931	—	Nördlingen	469	09 7 46 151	8861
—	Hofgeismar	681	06 2 36 031	3521	Laubach	Aalen	437	08 1 31 139	7081
—	Kreuznach	123	07 1 36 404	6551	—	Cochem	877	07 1 34 263	5441
Langentheilen	Kemnath	261	09 3 36 125	8591	—	Münden	356	03 2 37 128	3511
Langenthonhausen	Parsberg	186	09 3 42 147	8431	—	Simmern	405	07 1 40 416	5449
Langenwinkel	Lahr	324	08 3 37 128	7631	—	Usingen	392	06 3 42 017	6391
Langenzenn, Stadt	Fürth	4 794	09 5 36 125	8506	—, Stadt	Gießen	3 005	06 1 38 041	6312
Langeoog	Wittmund	2 242	03 6 34 139	2941	Laubbach	Saulgau	227	08 4 42 169	7961
Langerringen	Schwabmünchen	1 872	09 7 47 126	8931	Lauben	Kempten (Allgäu)	1 183	09 7 39 121	8961
Langerwehe	Düren	3 767	05 4 32 552	5163	—	Memmingen	598	09 7 42 143	8941
Langewiese	Wittgenstein	383	05 8 42 225	5789	Laubendorf	Fürth	664	09 5 36 126	8534*
Langförden	Vechta	2 852	03 8 35 116	2849	Laubenheim	Kreuznach	567	07 1 36 304	6531
Lang-Göns	Gießen	3 148	06 1 38 038	6306	—	Mainz	3 366	07 4 33 131	6501
Langgraben	Eggenfelden	570	09 2 34 134	8384*	Laubenzedel	Gunzenhausen	427	09 5 37 140	8821
Langhecke	Oberlahnkreis	346	06 3 37 031	6291	Laubersheim //Frei	Alzey	921	07 4 31 130	6551
Langholt	Leer	755	03 6 32 167	2951	Laubeschbach	Oberlahnkreis	1 279	06 3 37 032	6291
Langlingen	Celle	1 230	03 3 32 163	3101	Lauchdorf	Kaufbeuren	453	09 7 38 140	8951
Langmeil//Alsenbrück	Rockenhausen	743	07 5 41 111	6751	Lauchheim, Stadt	Aalen	1 881	08 1 31 140	7081
Langnau	Tettmang	1 795	08 4 44 118	7991	Lauda, Stadt	Tauberbischofsheim	4 797	08 2 39 153	697
Langquaid, Markt	Rottenburg a.d. Laaber.	1 582	09 2 46 124	8301	Laudenau	Bergstraße	253	06 1 32 050	6141
Langreder	Hannover	761	03 1 35 156	3001	Laudenbach	Karlsruhe	1 348	09 6 42 137	8781
Langschede	Unna	1 341	05 9 41 222	5757	—	Mannheim	3 316	08 2 35 122	6941
Langscheid	Mayen	87	07 1 37 417	5441	—	Mergentheim	1 249	08 1 42 132	6991
—	Sankt Goar	217	07 1 39 403	6531	—	Miltenberg	1 131	09 6 48 123	8761
— (Sorpese)	Arnsberg	1 084	05 8 32 421	5765	—	Witzenhausen	1 247	06 2 43 032	3431
Langschied	Untertaunuskreis	177	06 3 41 040	6209	— //Ober	Bergstraße	403	06 1 32 068	6941
Langsdorf	Gießen	1 270	06 1 38 039	6301	Laudenberg	Buchen	436	08 2 32 154	6951
Langstadt	Dieburg	1 189	06 1 35 026	6111	Laudent	Sankt Goar	338	07 1 39 458	5449
Langstedt	Schleswig	463	01 1 43 166	2381	Laudesfeld	Prüm	131	07 2 34 261	5541
Langst-Kierst	Kempen-Krefeld	493	05 1 35 312	4151	Lauenau, Flecken	Springe	2 537	03 1 39 137	3255
Langsur	Trier	814	07 2 36 512	5501	Lauenberg	Einbeck	1 142	03 2 33 135	3351*
Langwaden	Bergstraße	206	06 1 32 049	6141	Lauenbrück	Rotenburg (Hannover)	1 467	03 4 34 141	2139
Langwaid	Pfaffenhofen a.d. Ilm	316	09 1 48 148	8069	Lauenburg /Elbe, Stadt	Herzogtum Lauenburg	10 713	01 1 35 190	2058
Langwarden	Wesermarsch	3 127	03 8 36 120	2891	Lauenförde, Flecken	Northem	2 394	03 2 38 154	3471*
Langwedel	Cifhorn	183	03 3 34 182	3121	Lauenhagen	Schaumburg-Lippe	670	03 1 38 139	4961
—	Rendsburg	752	01 1 42 179	2351	Lauenhain	Kronach	334	09 4 38 154	8641
—, Flecken	Verden	1 855	03 4 36 159	3095	Lauenstein		808	09 4 38 155	8641
Langweid a. Lech	Augsburg	1 979	09 7 31 150	8901	—, Flecken	Hameln-Pyrmont	2 031	03 1 34 162	3215
Langweiler	Birkenfeld	283	07 1 33 359	6759	Lauerbach	Erbach	336	06 1 36 053	6121
—	Jülich	454	05 4 34 215	5171	Lauf	Bamberg	454	09 4 31 166	8601
—//Wirsweiler	Bernkastel	692	07 2 31 258	6581	—	Bühl	3 278	08 3 31 123	7591
Langwieden	Zweibrücken	204	07 5 43 129	6791	— a.d. Pegnitz, Stadt	Lauf a.d. Pegnitz	12 863	09 5 40 129	856
Lanhausen	Wesermünde	198	03 4 37 162	2851	Laufach	Aschaffenburg	2 787	09 6 32 127	8752
Lankau	Herzogtum Lauenburg	477	01 1 35 188	2411	Laufdorf	Wetzlar	978	06 3 43 054	6331
Lankendorf	Bayreuth	116	09 4 32 149	8581	Laufeld	Wittlich	508	07 2 37 409	5561
Lank-Latum	Kempen-Krefeld	5 946	05 1 35 313	4151	Laufen	Müllheim	546	08 3 39 132	7841
Lannenber	Memmingen	256	09 7 42 142	8949	— am Kocher	Backnang	711	08 1 32 138	7161
Lantershofen	Ahrweiler	633	07 1 31 558	5481	— an der Eyach	Balingen	1 396	08 4 31 130	7461
Lanz	Neustadt a.d. Waldnaab	402	09 3 40 139	8482	—, Stadt	Laufen	3 579	09 1 44 125	8266
Lanze	Herzogtum Lauenburg	150	01 1 35 189	2059	Laufenburg (Baden), Stadt	Säckingen	3 336	08 3 43 131	7887
—	Lüchow-Dannenberg	140	03 3 36 211	3131	Laufenselden	Untertaunuskreis	1 098	06 3 41 041	6209
Lanzendorf	Kulmbach	822	09 4 39 132	8581	Laufenthal	Parsberg	177	09 3 42 148	8416
Lanzenhain	Lauterbach	589	06 1 40 033	6421	Laufersweiler	Simmern	890	07 1 40 307	6541
Lanzengried	Burglengenfeld	260	09 3 33 132	8451*	Lauffen am Neckar, Stadt	Heilbronn	8 533	08 1 38 161	7128
Lanzingen	Celnhausen	325	06 3 33 032	6461	— ob Rottweil	Rottweil	1 100	08 4 41 137	7211
Lappach	Wasserburg a. Inn	347	09 1 54 138	8251	Laugna	Wertingen	534	09 7 49 138	8901
Lappersdorf	Regensburg	2 393	09 3 43 189	8411	Lauringen	Helmstedt	834	03 7 35 143	3331
Lardenbach	Gießen	420	06 1 38 040	6311	— (Donau), Stadt	Dillingen a.d. Donau	8 503	09 7 32 148	8882
Larrieden	Feuchtwangen	321	09 5 35 136	8801	Laumersheim	Frankenthal (Pfalz)	679	07 5 32 137	6711
Larsbach	Mainburg	231	09 2 41 125	8069	Laumühlen	Land Hadeln	199	03 4 32 141	2174
Lasbek, Dorf	Stormarn	292	01 1 46 156	2061	Launsbach	Wetzlar	1 429	06 3 43 055	6301

Gemeinde	Landkreis	Wohnbevölkerung am 6.6.1961	Statistische Kennziffer	Post- leitzahl	Gemeinde	Landkreis	Wohnbevölkerung am 6.6.1961	Statistische Kennziffer	Post- leitzahl
Lauperath	Prüm	155	07 2 34 566	5529	Leeste	Grafschaft Hoya	6 976	03 1 32 176	2806
Laupertshausen	Biberach	629	08 4 32 150	7951	Leesten	Bamberg	133	09 4 31 167	8602
Laupheim, Stadt		8 712	08 4 32 151	7958	Leezdorf	Norden	1 444	03 6 33 139	2981
Laurenburg	Unterlahnkreis	379	07 3 33 159	5409	Leezen	Segeberg	1 135	01 1 44 154	2361
Laurensberg	Aachen	7 303	05 4 31 127	5105	Legau, Markt	Memmingen	2 496	09 7 42 145	8945
Laurenzberg	Jülich	437	05 4 34 312	5181	Legden	Ahaus	3 967	05 5 31 212	4421
Lauschied	Kreuznach	677	07 1 36 357	6551	Legelshurst	Kehl	1 558	08 3 35 128	7644
Lausheim	Waldshut	265	08 3 47 154	7891	Lehe	Aschendorf-Hümmeling	634	03 5 31 135	4491
Lautenbach	Crailsheim	902	08 1 34 136	7181	—	Norderdithmarschen	863	01 1 37 139	2247
—	Offenburg	1 660	08 3 41 129	7606	Lehe //Blangenmoor	Süderdithmarschen	294	01 1 47 119	2226
—	Ottweiler	999	10 0 33 713	6681	Lehen	Bayreuth	179	09 4 32 150	8581
—	Rastatt	612	08 3 42 132	7561	—	Freiburg	1 400	08 1 31 144	78
Lautenhausen	Hersfeld	263	06 2 35 042	6431	Lehengericht	Wolfach	1 089	08 3 48 123	7622
Lautenthal, Bergstadt	Zellerfeld	2 405	03 2 41 116	3391	Lehengütingen	Dinkelsbühl	182	09 5 32 143	8801
Lauten-Weschnitz	Bergstraße	254	06 1 32 051	6149	Lehenthal	Kulmbach	515	09 4 39 133	8651
Lauter	Ebern	420	09 6 36 145	8601	Lehmbeck	Eckernförde	100	01 1 31 144	2371
—	Gießen	739	06 1 38 042	6311	Lehmen	Mayen	916	07 1 37 459	5401
— b. Bad Kissingen	Bad Kissingen	357	09 6 33 135	8731	Lehmingen	Nördlingen	253	09 7 46 152	8861
Lauterach	Ehingen	479	08 4 34 142	7934	Lehmke	Uelzen	626	03 3 39 213	3111
Lauterbach	Beilngries	242	09 3 32 133	8431	Lehmkuhlen	Plön	1 208	01 1 41 158	2309
—	Dachau	377	09 1 36 138	8061	Lehmrade	Herzogtum Lauenburg	330	01 1 35 191	2411
—	Freising	230	09 1 39 147	8061	Lehnerz	Fulda	1 104	06 2 34 074	6411
—	Krumbach (Schwaben)	158	09 7 40 133	8909	Lehnhausen	Frankenberg	130	06 2 32 048	3559
—	Mühldorf a. Inn	115	09 1 46 133	8251	Lehnheim	Alsfeld	519	06 1 31 048	6311
—	Rehau	482	09 4 44 119	8672	Lehnigen	Pforzheim	346	08 2 37 130	7531
—	Rosenheim	350	09 1 49 138	8201	Lehnstedt	Wesermünde	325	03 4 37 164	2861
—	Rottweil	3 914	08 4 41 138	7233	Lehr	Ulm	829	08 1 47 153	7901
—	Saarbrücken	2 541	10 0 34 514	6621	Lehrbach	Alsfeld	412	06 1 31 049	6321
—	Schrobenhausen	294	09 1 51 131	8899	Lehrberg, Markt	Ansbach	1 645	09 5 31 151	8802
—	Wertingen	760	09 7 49 139	8851	Lehre	Braunschweig	2 587	03 7 32 151	3301
—, Stadt	Lauterbach	9 741	06 1 40 034	642	Lehrensteinsfeld	Heilbronn	1 011	08 1 38 162	7101
Lauterberg im Harz,					Lehrsbüttel	Süderdithmarschen	54	01 1 47 155	2241
Stadt//Bad	Osterode am Harz	10 118	03 2 39 129	3422	Lehrte	Meppen	358	03 5 36 161	4471
Lauterbrunn	Wertingen	347	09 7 49 140	8901	—, Stadt	Burgdorf	21 257	03 3 31 154	316
Lauterburg	Aalen	441	08 1 31 141	7081	Leibensstadt	Buchen	359	08 2 32 155	6961
Lauterecken, Stadt	Kusel	2 669	07 5 36 173	6758	Leiberg	Büren	1 040	05 7 32 614	4791
Lauterhofen, Markt	Neumarkt i.d. Opf.	1 342	09 3 38 136	8451	Leibersdorf	Mainburg	417	09 2 41 126	8301
Lautern	Bergstraße	474	06 1 32 052	6141	Leiberstung	Bühl	453	08 3 31 124	7571
—	Schwäbisch Gmünd	761	08 1 45 124	7074	Leibertingen	Stockach	604	08 3 44 136	7791
Lautersheim	Kirchheimbolanden	452	07 5 35 130	6719	Leibi	Neu-Ulm	488	09 7 45 137	7911
Lautert	Loreleykreis	193	07 3 32 139	5429	Leibfling	Straubing	740	09 2 47 129	8441
Lauthausen	Siegkreis	3 705	05 3 37 119	5201	Leibolz	Hünfeld	331	06 2 37 028	6419
Lautlingen	Balingen	1 429	08 4 31 131	7477	Leichendorf	Fürth	1 523	09 5 36 127	8501
Lautrach	Memmingen	1 010	09 7 42 144	8941	Leichlingen (Rheinland),				
Lautzenbrücken	Oberwesterwaldkreis	269	07 3 31 180	5439	Stadt	Rhein-Wupper-Kreis	14 340	05 1 39 116	5672
Lautzenhausen	Zell (Mosel)	391	07 1 41 259	6541	Leidenborn	Prüm	182	07 2 34 315	5541
Lavelsloh	Nienburg (Weser)	1 290	03 1 37 159	3079	Leidendorf	Feuchtwangen	655	09 5 35 137	8821
Laven	Wesermünde	81	03 4 37 163	2851	Leideneck	Simmern	278	07 1 40 266	5449
Lavenstedt	Bremervörde	139	03 4 31 176	2143	Leidenhofen	Marburg	616	06 2 39 059	3551
Laxten	Lingen	2 176	03 5 34 143	445	Leidersbach	Obernburg a. Main	1 414	09 6 49 124	8751
Lay	Hilpoltstein	163	09 5 39 154	8541	Leidhecken	Büdingen	481	06 1 33 057	6361
—	Koblenz	1 300	07 1 35 354	5401	Leidingen	Saarlouis	170	10 0 35 917	6631
Lebach	Saarlouis	6 148	10 0 35 415	661	Leidling	Neuburg a.d. Donau	213	09 7 44 149	8859
Lebenhan	Bad Neustadt				Leidringen	Balingen	902	08 4 31 132	7461
a.d. Saale		433	09 6 34 126	8741	Leienfels	Pegnitz	226	09 4 43 139	8571
Lebrade	Plön	597	01 1 41 157	2309	Leiferde	Gifhorn	1 892	03 3 34 183	3175
Lechbruck	Füssen	1 994	09 7 35 118	8923	—	Wolfenbüttel	1 099	03 7 36 163	3301
Lechenich, Stadt	Euskirchen	5 589	05 3 33 613	5043	Leihheim	Dillingen a.d. Donau	73	09 7 32 149	8861
Lechenroth	Staffelstein	89	09 4 46 135	8631	Leihgestern	Gießen	2 815	06 1 38 043	6301
Lechstedt	Hildesheim-Marienburg	368	03 2 35 178	3201	Leimbach	Ahrweiler	278	07 1 31 212	5489
Lechterke	Bersenbrück	254	03 5 32 165	4571	—	Bitburg	108	07 2 32 514	5529
Lechtingen	Osnabrück	1 624	03 5 37 153	4501	—	Hersfeld	508	06 2 35 043	6431
Lechtrup-Merzen	Bersenbrück	485	03 5 32 166	4551	—	Hünfeld	351	06 2 37 029	6419
Leck	Südtondern	4 432	01 1 48 147	2262	—	Ziegenhain	52	06 2 45 030	3579
Leckringhausen	Wolfhagen	777	06 2 44 019	3547	Leimen	Heidelberg	7 261	08 2 33 129	6906
Ledde	Tecklenburg	1 284	05 5 39 612	4541	—	Pirmasens	1 119	07 5 40 143	6781
Lederdom	Kötzing	477	09 2 38 136	8491	Leimersdorf	Ahrweiler	506	07 1 31 559	5481
Leeden	Tecklenburg	1 811	05 5 39 613	4541	Leimersheim	Germersheim	1 799	07 5 33 126	6729
Leeder, Markt	Kaufbeuren	1 059	09 7 38 141	8911	Leimitz	Hof	695	09 4 37 131	8671
Leeheim	Groß-Gerau	1 773	06 1 39 022	6081	Leimfeld	Ziegenhain	590	06 2 45 031	3579
Leer	Steinfurt	1 855	05 5 38 212	4431	Leinach	Königshofen i. Grabfeld	236	09 6 44 128	8721
—, (Ostfriesland), Stadt	Leer	20 524	03 6 32 168	295	Leinburg	Nürnberg	1 157	09 5 42 127	8561
Leerhabe	Wittmund	2 016	03 6 34 140	2941	Leinde	Wolfenbüttel	551	03 7 36 164	3341
Leerort	Leer	197	03 6 32 169	2951	Leinfeld	Böblingen	7 062	08 1 33 131	7022
Leerstetten	Schwabach	635	09 5 45 132	8501	Leinheim	Günzburg	355	09 7 36 146	8871
Leese	Lemgo	680	05 7 37 154	4921	Leiningen	Sankt Goar	285	07 1 39 459	5449
—		1 883	03 1 37 160	3071	Leinstetten	Horb	557	08 4 37 137	7241
Leeseringen	Nienburg (Weser)	747	03 1 37 161	3071	Leinsweiler	Landau in der Pfalz	365	07 5 37 141	6741

Gemeinde	Landkreis	Wohnbevölkerung am 6.6.1961	Statistische Kennziffer	Post- leitzahl	Gemeinde	Landkreis	Wohnbevölkerung am 6.6.1961	Statistische Kennziffer	Post- leitzahl
Leinzell	Schwäbisch Gmünd	1 693	08 1 45 125	7071	Lenne	Olpe	688	05 8 38 514	5941
Leipferdingen	Donauwörth	710	08 3 32 144	7711	Lennesrieth	Vohenstrauß	492	09 3 48 127	8481
Leipheim, Stadt	Günzburg	3 709	09 7 36 147	8874	Lenningens // Bramey	Unna	1 171	05 9 41 414	4751
Leisau	Bayreuth	214	09 4 32 151	8581	Lensahn	Oldenburg (Holstein)	3 949	01 1 38 132	2432
Leisel	Birkenfeld	552	07 1 33 266	6589	Lensian	Lüchow-Dannenberg	293	03 3 46 213	3131
Leiselheim	Freiburg	356	08 3 34 149	7831	Lentersheim	Dinkelsbühl	434	09 5 32 144	8821
Leisenwald	Gelnhausen	462	06 3 33 033	6481	Lentföhrden	Segeberg	992	01 1 44 155	2359
Leistadt	Neustadt an der Weinstraße	1 056	07 5 39 137	6701	Lenthe	Hannover	600	03 1 35 159	3001
Leisten	Lüchow-Dannenberg	162	03 3 36 212	3133	Lenting	Ingolstadt	1 719	09 1 42 130	8071
Leistrup-Meiersfeld	Detmold	990	05 7 33 167	4931	Lenzhahn	Untertauskreis	76	06 3 41 042	6271
Leitenhausen	Rottenburg a.d. Laaber	295	09 2 46 125	8301	Lenzinghausen	Herford	2 270	05 7 35 813	4905
Leitershofen	Augsburg	2 036	09 7 31 151	8901	Lenzkirch	Hochschwarzwald	2 047	08 3 40 137	7825
Leitersweiler	Sankt Wendel	454	10 0 37 520	6691	Leobendorf	Laufen	1 397	05 7 34 126	8266
Leithelm	Donauwörth	131	09 7 33 148	8851	Leon // Sankt	Heidelberg	3 900	08 2 33 149	6831
Leitmar	Brilon	413	05 8 33 519	3539	Leonberg	Burglengenfeld	1 860	09 3 33 133	8411
Leitzingen	Soltau	104	03 3 38 137	3041	—	Tirschenreuth	320	09 3 47 132	8596
Leitzweiler	Birkenfeld	161	07 1 33 306	6589	—, Stadt	Leonberg	20 330	08 1 40 123	725
Leiwen	Trier	1 550	07 2 36 359	5559	Leonbronn	Heilbronn	629	08 1 38 163	7129
Leibach	Waldeck	310	06 2 42 059	3541	Leonrod	Neustadt a.d. Aisch	178	09 5 41 155	8501
Lelm	Helmstedt	1 044	03 7 35 144	3331*	Leopoldshafen	Karlsruhe	1 843	08 2 34 138	7501
Lembach	Fritzlar-Homberg	235	06 2 33 046	3581	Leopoldshöhe	Lemgo	1 251	05 7 37 153	4811
—	Grafenau	413	09 2 35 122	8391	Leopoldstal	Detmold	1 051	05 7 33 168	4931
—	Haßfurt	199	09 6 40 138	8602	Lerau	Vohenstrauß	216	09 3 48 128	8481
—	Waldshut	191	08 3 47 155	7891	Lerbach	Zellerfeld	1 658	03 2 41 117	3362*
— // Hof und	Ludwigsburg	441	08 1 41 133	7141	Lerbeck	Minden	2 300	05 7 39 417	4952
Lembeck	Recklinghausen	3 275	05 6 37 414	4274	Lerche	Unna	560	05 9 41 316	4701
Lemberg	Pirmasens	2 860	07 5 40 144	6786	Leschede	Lingen	1 208	03 5 34 146	4441
Lembruch	Grafenschaft Diepholz	840	03 1 31 144	2841	Lessau	Bayreuth	273	09 4 32 152	8581
Lemförde, Flecken	Grafenschaft Diepholz	1 754	03 1 31 145	2844	Lessen // Groß	—	747	03 1 31 133	2839
Lemgo, Stadt	Lemgo	21 365	05 7 37 112	492	— // Klein	Grafenschaft Diepholz	496	03 1 31 141	2839
Lemgrabe	Lüneburg	355	03 3 37 171	3149	Lessenich	Bonn	1 522	05 3 32 318	53
Lemke	Grafenschaft Bentheim	201	03 5 33 152	4459	— Rißdorf	Euskirchen	581	05 3 33 817	5351
—	Nienburg (Weser)	951	03 1 37 162	3071	Lessien // Ehra	Gifhorn	1 019	03 3 34 145	3181*
Lemmie	Hannover	451	03 1 35 158	3001	Lesumstotel	Osterholz	362	03 4 33 129	2861
Lempertshausen	Coburg	143	09 4 33 163	8634	Leteln	Minden	2 347	05 7 39 724	495
Lemshausen	Göttingen	233	03 2 34 153	3401	Letmathe, Stadt	Iserlohn	24 918	05 8 35 112	5868
Lenau	Kemnath	428	09 3 36 126	8581*	Lette	Coesfeld	2 956	05 5 34 712	4421
Lendern	Norderdithmarschen	108	01 1 37 140	2245	—	Wiedenbrück	1 748	05 3 34 145	3181*
Lenderscheid	Ziegenhain	418	06 2 45 032	3589	Lettenreuth	Lichtenfels	662	09 4 40 131	8621
Lendersdorf-Krauthausen	Düren	3 818	05 4 32 214	5161	Letter	Hannover	9 038	03 1 35 160	3011
Lendershausen	Hofheim i. Ufr.	485	09 6 41 141	8729	Lettgenbrunn	Gelnhausen	236	06 3 33 073	6481
Lendorf	Fritzlar-Homberg	410	06 2 33 047	3581	Lettweiler	Rockenhausen	339	07 5 41 141	6761
Lendringsen	Iserlohn	10 754	05 8 35 413	5757	Letzau	Neustadt a.d. Waldnaab	275	09 3 40 140	8481
—	Soest	92	05 8 40 519	4771	Leubach	Mellrichstadt	325	09 6 47 122	8741
Lendsiedel	Crailsheim	954	08 1 34 137	7184*	Leubsdorf	Neuwied	1 375	07 1 38 404	5461
Lengde	Goslar	901	03 7 34 129	3381	Leuchau	Kulmbach	841	09 4 39 134	8651
Lengden // Groß	Göttingen	662	03 2 34 139	3401	Leuchtenberg, Markt	Vohenstrauß	363	03 4 48 129	8481
— // Klein	Göttingen	516	03 2 34 148	3401	Leuchtenburg	Osterholz	655	03 4 33 130	282
Lengdorf	Erding	1 223	09 1 38 135	8251	Leuderode	Fritzlar-Homberg	221	06 2 33 048	3589
Lengede	Peine	3 629	03 2 40 141	3321	Leudersdorf	Daun	534	07 2 33 357	5531
Lengfeld	Waldeck	347	06 2 42 060	3541	Leukershausen	Crailsheim	568	08 1 34 138	7181
Lengenbostel	Bremervörde	195	03 4 31 177	2139	Leun, Stadt	Wetzlar	1 845	06 3 43 056	6331
Lengenfeld	Kaufbeuren	205	09 7 38 142	8939	Leupoldsgrün	Hof	1 009	09 4 37 132	8671
—	Landsberg a. Lech	410	09 1 43 133	8911	Leupoldstein	Pegnitz	146	09 4 43 140	8571
—	Parsberg	410	09 3 42 149	8431	Leupolz	Wangen	913	08 4 47 135	7989
— b. Groschlattengrün	Tirschenreuth	602	09 3 47 131	8591	Leups	Pegnitz	213	09 4 43 141	8571
— b. Tirschenreuth	Tirschenreuth	273	09 3 47 130	8593	Leusel	Alsfeld	710	06 1 31 050	6321
Lengenrieden	Tauberbischofsheim	234	08 2 39 154	6971	— // Münch.	—	96	06 1 31 054	6321
Lengenwang	Marktoberdorf	1 121	09 7 41 129	8951	Leustetten	Überlingen	269	08 3 45 144	7771
Lengerich	Lingen	1 820	03 5 34 144	4453	Leutenbach	Forchheim	594	09 4 35 143	8551
—, Stadt	Tecklenburg	21 020	05 5 39 111	454	—	Neumarkt i.d. OPf.	426	09 3 38 137	8431
Lengers	Hersfeld	918	06 2 35 044	6431	—	Waiblingen	2 372	08 1 49 138	7057
Lengfeld	Dieburg	1 747	06 1 35 027	6111	Leutendorf	Wunsiedel	532	09 4 47 132	859
—	Kelheim	672	09 2 37 139	8403	— b. Coburg	Coburg	156	09 4 33 164	8621
—	Neunburg vorm Wald	171	09 3 39 131	8462	Leuterod	Unterwesterwaldkreis	580	07 3 34 154	5419
—	Würzburg	1 405	09 6 52 128	8702	Leuterschach	Marktoberdorf	1 032	09 7 41 130	8951
Lengfurt	Marktheidenfeld	1 400	09 6 46 134	8771	Leutershausen	Bad Neustadt a.d. Saale	382	09 6 34 127	8741
Lenggries	Bad Tölz	6 283	09 1 34 120	8172	—	Mannheim	3 652	08 2 35 123	6901*
Lenglern	Göttingen	1 198	03 2 34 154	3401*	—, Stadt	Ansbach	2 160	09 5 31 152	8801
Lengmoos	Wasserburg a. Inn	763	09 1 54 139	8091	Leutesdorf	Neuwied	2 396	07 1 38 253	5451
Lengsdorf	Bonn	3 990	05 3 32 317	53	Leutesheim	Kehl	1 241	08 3 35 129	7641
Lengsham	Pfarrkirchen	488	09 2 44 126	8343	Leuth	Kempfen-Krefeld	1 600	05 1 35 212	4055
Lengthal	Dingolfing	866	09 2 33 121	8311	Leutkirch, Stadt	Wangen	7 247	08 4 47 136	797
Lenkersheim, Markt	Uffenheim	497	09 5 46 147	8531	Leutstetten	Starnberg	424	09 1 52 131	8131
Lenne	Holzminde	1 087	03 2 36 156	3351	Leutzdorf	Pegnitz	361	09 4 43 142	8551
					Leuzenbronn	Rothenburg ob der Tauber	332	09 5 43 147	8803

Gemeinde	Landkreis	Wohnbevölkerung am 6.6.1961	Statistische Kennziffer	Post- leitz- zahl	Gemeinde	Landkreis	Wohnbevölkerung am 6.6.1961	Statistische Kennziffer	Post- leitz- zahl
Leuzendorf	Crailsheim	589	08 1 34 139	7181	Liesen	Brilon	640	05 8 33 314	5789
— i. Ufr.	Ebern	216	09 6 36 146	8601	Liesenich	Zell (Mosel)	364	07 1 41 356	5581
Levedagsen	Hamel - Pyrmont	322	03 1 34 163	3211	Lieser	Bernkastel	1 435	07 2 31 302	5551
Leverkusen, Stadt		94 641	05 1 15 000	509	Ließem	Bitburg	95	07 2 32 208	5521
Levern	Lübbecke	1 552	05 7 38 612	4995	—	Bonn	419	05 3 32 714	5321
Leversbach // Boich	Düren	826	05 4 32 512	5161	Lieth	Süderdithmarschen	249	01 1 47 156	2241
Leversen	Harburg	535	03 3 35 177	2101	Liggeringen	Konstanz	546	08 3 36 145	7761
Levertweiler	Sigmaringen	243	08 4 43 151	7481	Liggersdorf	Sigmaringen	332	08 4 43 152	7799
Levesen	Schaumburg-Lippe	271	03 1 38 140	4961	Lilienthal	Osterholz	5 555	03 4 33 131	2804
Leveste	Hannover	994	03 1 35 161	3001	Lilling	Forchheim	393	09 4 35 144	8554
Lexgaard	Südtondern	94	01 1 48 148	2261	Limbach	Günzburg	280	09 7 36 148	8871
Leybucht polder	Norden	497	03 6 33 180	2981	—	Haßfurt	555	09 6 40 139	8729
Liblar	Euskirchen	6 946	05 3 33 713	5042	—	Kreuznach	373	07 1 36 262	6571
Lich, Stadt	Gießen	5 027	06 1 38 044	6302	—	Mosbach	1 194	08 2 36 132	6951
Lichenroth	Gelnhausen	446	06 3 33 034	6481	—	Neuwied	866	07 1 38 205	5461
Licherode	Rotenburg	232	06 2 41 032	3509	—	Oberwesterwaldkreis	351	07 3 31 182	5239
Lichtenau	Neuburg a.d. Donau	566	09 7 44 150	8071	—	Untertaunuskreis	413	06 3 41 043	6271
—, Markt	Ansbach	1 718	09 5 31 153	8802	— bei Homburg	Homburg	3 120	10 0 31 413	6654
—, Stadt	Büren	1 479	05 7 32 419	4791	— // Fockenbergr	Kaiserslautern	207	07 3 34 123	6791
—, Stadt	Kehl	1 459	08 3 35 130	7585	— (Kreis Saarlouis)	Saarlouis	2 342	10 0 35 614	6611
—, Stadt // Hess.	Witzenhausen	6 224	06 2 43 022	3437	Limbergen	Bersenbrück	420	03 5 32 167	4551
Lichtenberg	Dieburg	438	06 1 35 028	6101	—	Coesfeld	653	05 5 34 713	4409
—	Lüchow-Dannenberg	267	03 3 36 214	3131	Limburg a.d. Lahn, Stadt	Limburg	15 578	06 3 35 028	625
—, Stadt	Naila	1 274	09 4 42 124	8671	Limburgerhof	Ludwigshafen am Rhein	6 614	07 5 38 119	6703
Lichtenborn	Northeim	220	03 2 38 155	3419	Limmer	Alfeld (Leine)	1 399	03 2 31 155	3221
—	Prüm	312	07 2 34 567	5541	Limmersdorf	Kulmbach	460	09 4 39 135	8656
Lichtendorf	Iserlohn	1 642	05 9 35 514	5841	Linach	Donauaueschingen	170	08 3 32 145	7743
Lichtenfels, Stadt	Lichtenfels	11 270	09 4 40 132	862	Linau	Herzogtum Lauenburg	664	01 1 35 192	2071
Lichtenhaag	Vilsbiburg	552	09 2 49 135	8311	Lind	Ahrweiler	276	07 1 31 262	5481
Lichtenhagen	Göttingen	184	03 2 34 155	3401	—	Mayen	86	07 1 37 418	5441
—	Holzminde	315	03 2 36 157	3251	—	Oberviehrach	213	09 3 41 121	8474
—	Rotenburg	63	06 2 41 033	3589	Lindach	Augsburg	136	09 7 31 152	8901
Lichtenhorst	Neustadt am Rübenberge	492	03 1 36 138	3071	—	Bamberg	84	09 4 31 168	8602
Lichtenstein	Ebern	196	09 6 36 147	8601	—	Gerolzhofen	503	09 6 38 150	8721
Lichtenwald	Regensburg	237	09 3 43 173	8405 *	—	Mosbach	179	08 2 36 133	6931
Liebelsberg	Calw	538	08 4 33 159	7261	—	Schwäbisch Gmünd	1 451	08 1 45 126	7071
Liebenau, Flecken	Nienburg (Weser)	2 865	01 3 37 163	3073	—	Traunstein	461	09 1 53 132	8221
—, Stadt	Hofgeismar	784	06 2 36 032	3521	Lindau	Duderstadt	2 070	03 2 32 127	3411
Lieburg	Goslar	2 889	03 7 34 130	3384	—	Eckernförde	1 043	01 1 31 145	2301
Liebenseid	Oberwesterwaldkreis	406	07 3 31 181	5439	—	Kulmbach	589	09 4 39 136	8651 *
Liebenstadt	Hilpoltstein	469	09 5 39 155	8541 *	—	Schleswig	304	01 1 43 167	2341
Liebenstein	Kötzing	379	09 2 38 137	8491	— (Bodensee), Stadt		24 187	09 8 11 000	899
—	Tirschenreuth	432	09 3 47 133	8593	Lindberg	Regen	2 501	09 2 45 128	8371
Liebenzell, Bad, Stadt	Calw	2 492	08 4 33 160	7267	Lindelbach	Ochsenfurt	257	09 6 50 144	8701
Lieberhausen	Oberbergischer Kreis	4 677	05 3 35 118	5271 *	—	Tauberbischofsheim	340	08 2 39 155	6981
Liebersbach // Nieder	Bergstraße	1 202	06 1 32 065	6941	Lindelburg	Nürnberg	279	09 5 42 128	8501
— // Ober		56	06 1 32 069	6941	Linden	Eggenfelden	1 210	09 2 34 135	8333
Liebersdorf	Feuchtwangen	130	09 5 35 138	8802	—	Kaiserslautern	1 100	07 5 34 140	6791
Liebhards	Fulda	365	06 2 34 075	6411	—	Kaufbeuren	243	09 7 38 143	8951
Lieblös	Gelnhausen	2 142	06 3 33 035	6466	—	Neustadt a.d. Aisch	362	09 5 41 156	8531
Liebshausen	Simmern	378	07 1 40 356	6541	—	Norderdithmarschen	705	01 1 37 141	2241
Liebsthal	Kusel	170	07 5 36 174	6799	—	Oberwesterwaldkreis	122	07 3 31 183	5239
Liedberg	Grevenbroich	1 793	05 1 34 512	4071 *	—	Uelzen	305	03 3 39 214	3111
Liederbach	Alsfeld	479	06 1 31 051	6321	—	Wolfenbüttel	1 066	03 7 36 165	3341
Liedern	Borken	895	05 5 33 416	4291	—	Wolfratshausen	412	09 1 56 134	8151
— // Groß	Uelzen	759	03 3 39 169	3111	— // Fohren	Birkenfeld	344	07 1 33 304	6589
Liedingen	Braunschweig	518	03 7 32 152	3301	—, Stadt // Großen	Gießen	4 145	06 1 38 025	6301
Liedolsheim	Karlsruhe	2 940	08 2 34 139	7501	Lindenau	Rotenburg	41	06 2 41 034	6441
Lieg	Cochem	408	07 1 34 359	5449	Lindenberg	Kaufbeuren	660	09 7 38 144	8939
Liekwegen	Grafschaft Schaumburg	1 225	03 1 33 157	4961	—	Neustadt an der Wein- straße	1 479	07 5 39 138	6731
Liel	Müllheim	611	08 3 39 133	7841	—	Siegen	468	05 8 39 521	5901
Lieme	Lemgo	1 988	05 7 37 156	4911	— i. Allgäu, Stadt	Lindau (Bodensee)	8 134	09 8 31 121	8998
Liemke	Wiedenbrück	6 702	05 7 42 612	4811	Lindenfels, Stadt	Bergstraße	1 947	06 1 32 053	6145
Lienen	Tecklenburg	6 553	05 5 39 113	4543	Lindenhardt, Markt	Pegnitz	360	09 4 43 143	8571
Lienheim	Waldshut	576	08 3 47 156	7891	Lindenholzhausen	Limburg	2 425	06 3 35 029	6251
Lienlas	Bayreuth	270	09 4 32 153	8581	Lindenschied	Bernkastel	289	07 2 31 507	6541
Lienzingen	Vaihingen	1 130	08 1 48 130	7131	Lindenstruth	Gießen	445	06 1 38 045	6301
Liepe	Lüchow-Dannenberg	116	03 3 36 215	3131	Linderhausen	Ennepe-Ruhr-Kreis	1 627	05 9 34 414	5821
Liephöfen		9	03 3 36 216	3139	Lindern	Grafschaft Diepholz	610	03 1 31 146	2838
Lierbach	Offenburg	394	08 3 41 130	7603	—	Selfkantkreis Geilen- kirchen-Heinsberg	649	05 4 37 312	5131
Lierfeld	Prüm	70	07 2 34 568	5541	— (Oldenburg)	Cloppenburg	3 577	03 8 32 121	4592
Liers	Ahrweiler	161	07 1 31 261	5481	Linderte	Hannover	408	03 1 35 162	3001
Liersberg	Trier	257	07 2 36 513	5501	Lindewitt-Lüngerath	Flensburg	351	01 1 34 173	2391
Lierschied	Loreleykreis	611	07 3 32 140	5429	Lindflur	Würzburg	314	09 6 52 129	8701
Lierstall	Mayen	216	07 1 37 320	5441					
Liesborn	Beckum	5 260	05 5 32 414	4725					

Gemeinde	Landkreis	Wohnbevölkerung am 6.6.1961	Statistische Kennziffer	Post- leitzahl	Gemeinde	Landkreis	Wohnbevölkerung am 6.6.1961	Statistische Kennziffer	Post- leitzahl
Lindheim	Büdingen	1 031	06 1 33 058	6471	Litterzhofen	Beilngries	119	09 3 32 134	8434
Lindholm	Südtondern	1 324	01 1 48 149	2263	Littfeld	Siegen	2 151	05 8 39 421	5915
Lindhorst	Harburg	446	03 3 35 178	2101	Litzelbach	Bergstraße	93	06 1 32 055	6949
—	Schaumburg-Lippe	4 305	03 1 38 141	4965	Litzelstetten	Konstanz	830	08 3 36 146	7751
Lindkirchen	Mainburg	756	09 2 41 127	8301	Litzendorf	Bamberg	544	09 4 31 170	8602
Lindlar	Rheinisch-Bergischer Kreis	11 321	05 3 36 116	5253	Litzdorf	Bad Aibling	610	09 1 33 126	8201
Lindloh	Meppen	615	03 5 36 162	4471	Litzlohe	Neumarkt i.d. OPf.	343	09 3 38 139	8431
Lindorf //Höna-	Bremervörde	401	03 4 31 163	2141	Lixenried	Waldmünchen	516	09 3 49 128	8491
Lindscheid	Sankt Wendel	281	10 0 37 713	6611	Lixfeld	Biedenkopf	1 181	06 3 31 036	6341
Lindschied	Untertaunuskreis	397	06 3 41 044	6209	Lobach	Holzminde	429	03 2 36 160	3451
Lindwedel	Fallingb.ostel	702	03 3 33 161	3031	Lobberich	Kempen-Krefeld	10 112	05 1 35 124	4054
Lindweiler	Schleiden	104	05 4 36 958	5379	Lobenfeld	Heidelberg	498	08 2 33 130	6921*
Lingelbach	Ziegenhain	705	06 2 45 033	6321	Lobenhausen	Melsungen	125	06 2 40 038	3501
Lingen (Ems), Stadt	Lingen	25 156	03 5 34 147	445	Lobke //Groß	Hildesheim-Marienburg	794	03 2 35 151	3161
Lingenfeld	Germersheim	3 518	07 5 33 127	6722	— //Klein	Burgdorf	262	03 3 31 151	3161
Lingerhahn	Sankt Goar	348	07 1 39 460	5449	Lobsing	Riedenburg	343	09 4 44 131	8421
Lingwedel	Gifhorn	155	03 3 34 184	3121	Loccum	Nienburg (Weser)	2 799	03 1 37 165	3055
Linkenbach	Neuwied	338	07 1 38 612	5419	Lochau	Kemnath	452	09 3 36 127	8591
Linkenheim	Karlsruhe	3 829	08 2 34 140	7501	Lochenbach	Nördlingen	80	09 7 46 153	8861
Linnau	Flensburg	279	01 1 34 174	2391	Locherhof	Rottweil	600	08 4 41 139	7211
Linne	Osnabrück	257	03 5 37 154	4501	Lochtum	Goslar	861	03 7 34 131	3381
—	Wittlage	478	03 5 38 126	4509	Lochum	Oberwesterwaldkreis	256	07 3 31 184	5239
Linnenbach	Bergstraße	171	06 1 32 054	6149	Lockhausen	Lemgo	2 023	05 7 37 158	4901
Linnenkamp	Holzminde	262	03 2 36 158	3451	—	Wittlage	474	03 2 38 128	4509
Linnepe	Arnsberg	342	05 8 32 317	5769	Lockstedt	Steinburg	238	01 1 45 167	2211
Linnich, Stadt	Jülich	3 844	05 4 34 618	5172	Lockweiler	Merzig-Wadern	1 250	10 0 32 816	6619
Linsburg	Nienburg (Weser)	838	03 1 37 164	3071	Loderbach	Neumarkt i.d. OPf.	626	09 3 38 140	8431
Linse	Holzminde	373	03 2 36 159	3451	Loderham	Pfarrkirchen	1 148	09 2 44 127	8341*
Linsenhofen	Nürtingen	1 508	08 1 43 132	7441	Löchgau	Ludwigsburg	2 754	08 1 41 140	7121
Linsingen	Ziegenhain	194	06 2 45 034	3579	Lödingsen	Northeim	1 098	03 2 38 156	3419
Lintach	Amberg	346	09 3 31 141	8451	Löf	Mayen	663	07 1 37 460	5401
Lintel	Wiedenbrück	1 231	05 7 42 413	4832	Löffelscheid	Zell (Mosel)	278	07 1 41 204	5581
Lintelermarsch	Norden	1 181	03 6 33 140	2981	Löffelstelzen	Mergentheim	560	08 1 42 133	6991
Linter	Limburg	756	06 3 35 030	6251	Löffelsterz	Schweinfurt	309	09 6 51 139	8721
Lintern	Bersenbrück	383	03 5 32 168	4551	Löffingen, Stadt	Hochschwarzwald	1 939	08 3 40 138	7829
Lintfort, Stadt //Kamp-	Moers	34 768	05 2 37 112	4132	Löhlbach	Frankenberg	1 203	06 2 32 049	3559
Lintig	Wesermünde	642	03 4 37 165	2851	Löhlitz	Ebermannstadt	197	09 4 34 139	8551
Lintorf	Düsseld. Mettmann	7 722	05 1 32 215	4032	Löhmar	Naila	265	09 4 42 126	8671
—	Wittlage	822	03 5 38 127	4509	Löhnbach	Oberlahnkreis	2 574	06 3 37 033	6293
Lintzel	Uelzen	276	03 3 39 215	3111	Löhndorf	Ahrweiler	755	07 1 31 603	5481
Linx	Kehl	88	08 3 35 131	7641	Löhne	Herford	5 483	05 7 35 612	4972
Linz // Aach-	Überlingen	815	08 3 45 111	7799	Löhnefeld	Oberwesterwaldkreis	112	07 3 31 185	5439
— a. Rhein, Stadt	Neuwied	6 352	07 1 38 111	546	Löhnhorst	Osterholz	699	03 4 33 132	282
Linsenich-Lövenich	Euskirchen	439	05 3 33 818	5351	Löhrbach	Bergstraße	655	06 1 32 056	6941
Lipburg	Müllheim	412	08 3 39 134	7841	Löhrieth	Bad Neustadt a.d. Saale	270	09 6 34 128	8741
Lipp	Bergheim (Erft)	1 159	05 3 31 212	5152	Löllbach	Kreuznach	341	07 1 36 358	6759
Lippach	Aalen	654	08 1 31 142	7081	Löningen	Cloppenburg	9 107	03 8 32 122	4573
Lippborg	Beckum	2 480	05 5 32 312	4721	Löpsingen	Nördlingen	912	09 7 46 154	8861
Lippe	Siegen	499	05 8 39 215	5909	Löptin	Plön	226	01 1 41 159	2309
— //Ubbedissen-	Bielefeld	3 264	05 7 31 419	4811	Lörrach, Stadt	Lörrach	30 536	08 3 38 154	785
Lipperode	Lippstadt	2 436	05 8 36 114	4781	Lörsch	Trier	48	07 2 36 456	5559
Lipperteibe	Lemgo	1 348	05 7 37 157	4811	Lörzenbach	Bergstraße	411	06 1 32 057	6149
Lipperts	Hof	359	09 4 37 133	8671	Lörzweiler	Mainz	837	07 4 33 132	6501
Lippertsgrün	Naila	717	09 4 42 125	8671	Lösau	Kulmbach	123	09 4 39 138	8651
Lippertshofen	Eichstätt	249	09 5 33 150	8831	Löschenrod	Fulda	439	06 2 34 076	6401
—	Neumarkt i.d. OPf.	151	09 3 38 138	8431	Löschwitz	Kemnath	463	09 3 36 128	8584
Lippertsreute	Überlingen	474	08 3 45 145	7771	Lösnich	Bernkastel	505	07 2 31 602	5551
Lippinghausen	Herford	1 777	05 7 35 419	4901	Löstrup	Flensburg	318	01 1 34 175	2393
Lippoldsberg	Hofgeismar	1 893	06 2 36 033	3417	Lörtzbeuren	Zell (Mosel)	508	07 1 41 260	5581
Lippoldshausen	Münden	711	03 2 37 129	3511	Lövenich	Erkelenz	3 271	05 4 33 214	5146
Lippoldsweller	Backnang	1 095	08 1 32 139	7151	—	Köln	18 754	05 3 34 115	5023
Lippom	Loreleykreis	245	07 3 32 141	5429	— //Linzenich-	Euskirchen	439	05 3 33 818	5351
Lippramsdorf	Recklinghausen	1 938	05 6 37 313	4359	Löwen	Warburg	403	05 7 41 417	3531
Lipprichhausen	Uffenheim	162	09 5 46 148	8701	Löwendorf	Höxter	221	05 7 36 921	3471
Lippspringe, Bad, Stadt	Paderborn	8 762	05 7 40 111	4792	Löwenhagen	Münden	272	03 2 37 130	3511
Lippstadt, Stadt	Lippstadt	37 502	05 8 36 112	478	Löwenstein	Hamel-Pyrmont	960	03 1 34 164	3281
Liptingen	Stockach	1 005	08 3 44 137	7769	Löwenstedt	Husum	580	01 1 36 146	2251
Lisberg	Bamberg	752	09 4 31 169	8602	Löwenstein, Stadt	Heilbronn	1 693	08 1 38 164	7101
Lischeid	Ziegenhain	392	06 2 45 035	3579	Loffenau	Calw	2 038	08 4 33 161	7501
Lispenshausen	Rotenburg	2 140	06 2 41 035	644	Loga	} Leer	5 009	03 6 32 170	295
Lißberg, Stadt	Büdingen	757	06 1 33 059	6471	Logabirum		1 036	03 6 32 171	295
Lissendorf	} Daun	921	07 2 33 408	5534	Loge	Lüchow-Dannenberg	25	03 3 36 217	3131
Lissingen		557	07 2 33 262	5531	Logumer Vorwerk	Norden	267	03 6 33 141	2971
List	Südtondern	1 982	01 1 48 150	2282	Lohbarbek	Steinburg	477	01 1 45 169	2211
Listringen	Hildesheim-Marienburg	281	03 2 35 179	3201	Lohberg	Kötzing	1 967	09 2 38 138	8491
Listrup //Bexten-	Lingen	677	03 5 34 121	4441	Lohbrück	Eggenfelden	432	09 2 34 136	8331
					Lohe	Meppen	213	03 5 36 163	4471



Gemeinde	Landkreis	Wohnbevölkerung am 6.6.1961	Statistische Kennziffer	Post- leitzahl	Gemeinde	Landkreis	Wohnbevölkerung am 6.6.1961	Statistische Kennziffer	Post- leitzahl
Lohe	Minden	2 228	05 7 39 613	4971	Lorsbach	Main-Taunus-Kreis	2 251	06 3 36 022	6239
—	Soest	259	05 8 40 617	4771	Lorsch	Bergstraße	8 918	06 1 32 058	6143
—	Süderdithmarschen	417	01 1 47 157	2241	Lorscheid	Neuwied	885	07 1 38 503	5461
— bei Bramstedt	Wesermünde	240	03 4 37 166	2861*	—	Trier	410	07 2 36 410	5501
— Föhren	Rendsburg	280	01 1 42 180	2371	Lorup	Aschendorf-Hümmling	1 786	03 5 31 136	4491
— Venslage	Lingen	409	03 5 34 148	4452	Losau	Nabburg	122	09 3 37 127	8475
Lohen	Hilpoltstein	133	09 5 39 156	8541	Losaurach	Neustadt a.d. Aisch	165	09 5 41 157	8531
Lohfeld	Minden	813	05 7 39 418	4951	Losbergsgereuth	Ebern	126	09 6 36 149	8601
Lohfelden	Kassel	6 624	06 2 38 023	3503	Loshausen	Ziegenhain	1 022	06 2 45 036	3579
Lohheide, gemfr. Bezirk	Celle	1 560	03 3 32 512	3101	Losheim	Merzig-Wadern	3 738	10 0 32 414	6619
Lohhof	Nienburg (Weser)	232	03 1 37 166	3079	—	Schleiden	283	05 4 36 513	5371
Lohkirchen	Mühdorf a. Inn	621	09 1 46 134	8261	Loßbruch	Lemgo	452	05 7 37 159	4931
Lohma	Vohenstrauß	249	09 3 48 130	8481	Loßburg	Freudenstadt	2 070	08 4 35 142	7291
Lohmar	Siegburg	3 374	05 3 37 315	5201	Lothe	Detmold	1 065	05 7 33 169	3281
Lohn	Jülich	1 512	05 4 34 313	5181	Lotte	Tecklenburg	2 498	05 5 39 411	4531
Lohnde	Hannover	1 229	03 1 35 163	3001	Lotten	Meppen	222	03 5 36 164	4471
Lohndorf	Bamberg	334	09 4 31 171	8602	Lottorf	Schleswig	169	01 1 43 169	2381
Lohne	Fritzlar-Homberg	750	06 2 33 049	3581	Lottstetten	Waldshut	1 313	08 3 47 157	7891
—	Soest	1 109	05 8 40 521	4771	Louisendorf	Frankenberg	104	06 2 32 050	3559
— (Oldenburg), Stadt	Vechta	12 670	03 8 35 117	2842	—	Kleve	608	05 1 36 712	4191
— //Scheppsdorf	Lingen	3 532	03 5 34 158	4451	Lowick	Borken	1 516	05 5 33 417	4291
Lohnsfeld	Rockenhausen	644	07 5 41 142	6751	Loxstedt	Wesermünde	2 919	03 4 37 167	2854
Lohnweiler	Kusel	491	07 5 36 175	6759	Loxten	Halle (Westf.)	2 927	05 7 34 413	4801
Lohr	Ebern	206	09 6 36 148	8601	Luchem	Düren	459	05 4 32 613	5161
—	Rothenburg ob der Tauber	263	09 5 43 148	8801	Lucherberg	—	600	05 4 32 614	5161
— a. Main, Stadt	Lohr a. Main	11 078	09 6 45 118	877	Luckau	Lüchow-Dannenberg	216	03 3 36 219	3131
Lohra	Marburg	1 915	06 2 39 060	3551	Luckenbach	Oberwesterwaldkreis	378	07 3 31 186	5239
Lohrbach	Mosbach	1 220	08 2 36 134	6951	Luckenpaint	Regensburg	173	09 3 43 174	8401
Lohre	Melsungen	334	06 2 40 039	3581	Lucklum	Braunschweig	399	03 7 32 153	3301
Lohrhaupten	Gelnhausen	907	06 3 33 036	6481	Ludendorf	Bonn	389	05 3 32 514	5351
Lohrheim	Unterlahnkreis	518	07 3 33 160	6251	Ludenhhausen	Landsberg a. Lech	419	09 1 43 134	8911
Lohrsdorf	Ahrweiler	415	07 1 31 355	5481	Ludolfshausen	Göttingen	118	03 2 34 156	3401
Lohstadt	Kelheim	248	09 2 37 140	8421	Ludwig	Bamberg	170	09 4 31 172	8601
Loibling	Cham	641	09 3 34 122	8491	Ludweiler / Warndt	Saarbrücken	7 116	10 0 34 515	6621
Loiching	Dingolfing	1 155	09 3 33 122	8311	Ludwigsburg, Stadt	Ludwigsburg	73 512	08 1 41 141	714
Loikum	Rees	516	05 1 38 315	4231	Ludwigschorgast, Markt	Stadtdreieich	969	09 4 45 123	8651
Loit	Schleswig	344	01 1 43 168	2381	Ludwigsdorf	Aurich (Ostfriesland)	687	03 6 31 135	2961
Loitendorf	Waldmünchen	187	09 3 49 129	8491	Ludwigshafen am Bodensee	Stockach	1 565	08 3 44 138	7762
Loitersdorf	Ebersberg	539	09 1 37 124	8019	— am Rhein, Stadt	—	165 761	07 5 14 000	67
Loitzendorf	Bogen	351	09 2 31 134	8441	Ludwigshöhe	Mainz	362	07 4 33 133	6501
Loizenkirchen	Vilsbiburg	577	09 2 49 136	8311	Ludwigsmoos	Neuburg a.d. Donau	469	09 7 44 151	8859*
Lokfeld	Stornmarn	159	01 1 46 158	2061	Ludwigsstadt, Stadt	Kronach	2 860	09 4 38 156	8642
Lollar	Gießen	4 537	06 1 38 046	6304	Ludwigswinkel	Pirmasens	628	07 5 40 145	6781
Lollschied	Unterlahnkreis	199	07 3 33 161	5429	Lübbecke, Stadt	Lübbecke	10 498	05 7 38 111	499
Lombach	Freudenstadt	529	08 4 35 141	7291	Lübberstedt	Harburg	293	03 3 35 179	3141
Lomersheim	Vaihingen	1 835	08 1 48 131	7131	—	Wesermünde	556	03 4 37 168	2865
Lomitz	Lüchow-Dannenberg	267	03 3 36 218	3131	Lübbow	Lüchow-Dannenberg	453	03 3 36 220	3131
Lommersdorf	Schleiden	611	05 4 36 218	5379	Lübbrechtsen	Alfeld (Leine)	329	03 3 31 156	3221
Lommersum	Euskirchen	2 659	05 3 33 911	5351	Lübeck, Hansestadt	—	235 200	01 1 13 000	24 <sup>1)</sup>
Lonau	Zellerfeld	480	03 2 41 118	3421	Lübeln	Lüchow-Dannenberg	118	03 3 36 221	3131
Londorf	Gießen	1 577	06 1 38 047	6301	Lüben	Gifhorn	170	03 3 34 185	3121
Longen	Trier	127	07 2 36 457	5559	Lübke-Koog // Friedrich-	—	—	—	—
Longkamp	Bernkastel	863	07 2 31 211	5551	Wilhelm-	Südtondern	282	01 1 48 194	2261
Longuich	Trier	979	07 2 36 458	5559	Lüchow	Herzogtum Lauenburg	205	01 1 35 193	2411
Lonnerbecke	Bersenbrück	172	03 5 32 169	4557	—, Stadt	Lüchow-Dannenberg	5 903	03 3 36 222	311
Lonnerstadt, Markt	Höchstädt a.d. Aisch	1 003	09 4 36 141	8531	Lüchtringen	Höxter	2 530	05 7 36 517	3475
Lonnig	Mayen	705	07 1 37 557	5401	Lückenbach	Ahrweiler	72	07 1 31 213	5489
Lonsee	Ulm	1 016	08 1 47 154	7901	Lückenburg	Bernkastel	107	07 2 31 560	5509
Lonsheim	Alzey	464	07 4 31 143	6509	Lüdenhausen	Lemgo	746	05 7 37 161	4921
Lonsingen	Münsingen	452	08 4 38 145	7419	Lüdenscheid-Land	Altena	21 090	05 8 31 412	588 <sup>2)</sup>
Looft	Steinburg	325	01 1 45 170	2211	—, Stadt	—	58 239	05 8 18 000	588
Loogh	Daun	88	07 2 33 358	5531	Lüder	Uelzen	735	03 3 39 217	3121
Loop	Rendsburg	237	01 1 42 181	2351	Lüderbach	Eschwege	283	06 2 31 034	3441
Loose	Eckernförde	811	01 1 31 146	2331	Lüdermünd	Fulda	226	06 2 34 077	6401
Lopau	Uelzen	83	03 3 39 216	3111	Lüdersbüttel	Norderdithmarschen	145	01 1 37 142	2241
Lopp	Kulmbach	226	09 4 39 137	8651	Lüdersburg	Lüneburg	313	03 3 37 172	3141
Loppenhausen	Mindelheim	619	09 7 43 138	8949	Lüdersdorf	Rotenburg	179	06 2 41 036	6441
Loppersum	Norden	1 151	03 6 33 142	2971	Lüdersen	Springe	882	03 1 39 138	3001
Loquard	—	564	03 6 33 143	2971	Lüdersfeld	Schaumburg-Lippe	807	03 1 38 142	4961
Lorbach	Büdingen	600	06 1 33 060	6471	Lüdershausen	Lüneburg	224	03 3 37 173	3141
—	Schleiden	225	05 4 36 814	5353	Lüdingen	Rotenburg (Hannover)	159	03 4 34 142	2131
Lorch, Stadt	Rheingaukreis	2 811	06 3 39 011	6223	Lüdinghausen-Land	Lüdinghausen	2 825	05 5 35 511	471
—, Stadt	Schwäbisch Gmünd	5 935	08 1 45 127	7073*	—, Stadt	—	9 456	05 5 35 512	471
Lorchhausen	Rheingaukreis	797	06 3 39 012	6221	Lüdingworth	Land Hadeln	1 941	03 4 32 142	2191*
Lorenz // Sankt	Kempten (Allgäu)	1 659	09 7 39 131	8961	Lüerdissen	Holzminnen	469	03 2 36 161	3451
Lorenzreuth	Wunsiedel	806	09 4 47 133	8591	—	Lemgo	599	05 7 37 162	4921
Lorich	Trier	100	07 2 36 514	5501	Lüftelberg	Bonn	715	05 3 32 416	5309

1) Lübeck-Blankensee, -Brodten, -Ivendorf, -Kronsforde, -Niederbüssau, -Niendorf, -Pöppendorf, -Reecke, -St. Hubertus, -Schönböcken, -Wulfsdorf 2401; Lübeck-Dummerdorf, -Herrenwyk, -Kücknitz 2402; Lübeck-Schlutup 2403; Lübeck-Dänischburg, -Israelndorf, -Siems 2404; Lübeck-Teutendorf, -Travemünde 2407; — 2) Lüdenscheid-Land-Ahelle, -Hammerhaus, -Stephansohl 5891; Lüdenscheid-Brügge 5895; Lüdenscheid-Augustenthal, -Platehof 5981; Lüdenscheid-Gewelndorf, -Oerrahmede, -Rathmecke 5994; Lüdenscheid-Mühlenrahmede 5995.



Gemeinde	Landkreis	Wohnbevölkerung am 6.6.1961	Statistische Kennziffer	Postleitzahl	Gemeinde	Landkreis	Wohnbevölkerung am 6.6.1961	Statistische Kennziffer	Postleitzahl
Lügde, Stadt	Höxter	4 740	05 7 36 612	3283	Lutzingen	Säckingen	702	08 3 43 132	7892
Lüggau	Lüchow-Dannenberg	91	03 3 36 223	3138	Luttmersen	Neustadt am Rübenberge	76	03 1 36 141	3051
Lühnde	Hildesheim-Marienburg	1 223	03 2 35 180	3001	Luttringhausen	Springe	133	03 1 39 139	3251
Lüllau	Harburg	931	03 3 35 180	2111	Luttrum	Hildesheim-Marienburg	404	03 2 35 181	3201
Lülsdorf	Siegburg	3 038	05 3 37 611	5211	Luttum	Verden	608	03 4 36 160	3091
Lülsfeld	Gerolzhofen	532	09 6 38 151	8722	Lutzerath	Cochem	678	07 1 34 312	5591
Lünebach	Prüm	607	07 2 34 569	5541	Lutzhöft	Flensburg	158	01 1 34 176	2395
Lüneburg, Stadt		59 563	03 3 12 000	314	Lutzhorn	Pinneberg	754	01 1 39 146	2201
Lünen, Stadt		72 171	05 9 19 000	4628	Lutzlingen	Dillingen a.d. Donau	659	09 7 32 150	888
Lünern	Unna	1 141	05 9 41 516	4751	Lutzmannstein	Parsberg	—	09 3 42 151	8431
Lüngerau // Lindewitt	Flensburg	351	01 1 34 173	2391	Luxem	Mayen	209	07 1 37 419	5441
Lüntorf	Hameln-Pyrmont	593	03 1 34 165	3251	Lyhren	Grafschaft Schaumburg	205	03 1 33 158	3051
Lünzen	Soltau	623	03 3 38 138	3041	Lykershausen	Loreleykreis	178	07 3 32 142	5421
Lürschau	Schleswig	622	01 1 43 170	2381					
Lüsche	Gifhorn	191	03 3 34 186	3101					
Lüstringen	Osnabrück	2 803	03 5 37 155	4501					
Lüttau	Herzogtum Lauenburg	601	01 1 35 194	2059					
Lüthenien	Lüchow-Dannenberg	92	03 3 36 224	3133	Maar	Lauterbach	1 630	06 1 40 035	6421
Lütersheim	Waldeck	354	06 2 42 061	3549	Maasbüll	Flensburg	265	01 1 34 177	2391
Lütetsburg	Norden	1 236	03 6 33 144	2981	Maasen	Grafschaft Diepholz	561	03 1 31 147	2839
Lütgenade	Holzminden	321	03 2 36 162	3451	Maasholm	Flensburg	667	01 1 34 178	2341
Lütgeneder	Warburg	485	05 7 41 218	3531	Maaslingen	Minden	489	05 7 39 517	4951
Lütgenhausen	Osterode am Harz	265	03 2 39 130	3429	Maberzell	Fulda	1 086	06 2 34 080	6401
Lütgenholzen	Holzminden	69	03 2 36 163	3221	Macherbach	Ottweiler	162	10 0 33 220	6611
Lütgenrode	Northem	378	03 2 38 157	3411	Machttilshausen	Hammelburg	545	09 6 39 124	8731
Lüthorst	Einbeck	855	03 2 33 136	3351	Machtdling	Starnberg	356	09 1 52 132	8131
Lütjenburg, Stadt	Plön	4 387	01 1 41 160	2322	Machtlos	Rotenburg	229	06 2 41 037	6441
Lütjenholm	Husum	305	01 1 36 147	2251	—	Ziegenhain	182	06 2 45 037	6431
Lütjenhorn	Südtondern	206	01 1 48 151	2261	Machtolsheim	Ulm	938	08 1 47 156	7901
Lütjensee	Stormarn	2 050	01 1 46 159	2073	Machtsum	Hildesheim-Marienburg	523	03 2 35 182	3201
Lütjenwestedt	Rendsburg	624	01 1 42 182	2211	Macken	Sankt Goar	369	07 1 39 307	5449
Lütmarsen	Höxter	654	05 7 36 518	3471	Mackenbach	Kaiserslautern	1 622	07 5 34 141	6751
Lütter	Fulda	707	06 2 34 078	6411	Mackendorf	Helmstedt	464	03 7 35 145	3331
Lütterz		96	06 2 34 079	6401	Mackenheim	Bergstraße	147	06 1 32 059	6941
Lüttringen	Soest	492	05 8 40 318	4761	Mackenrode	Göttingen	233	03 2 34 157	3401
Lütz	Cochem	277	07 1 34 360	5449	Mackenrodt	Birkenfeld	328	07 1 33 413	6581
Lützel	Siegen	446	05 8 39 616	5911	Mackensen	Einbeck	525	03 2 33 137	3451
— Wiebelsbach	Erbach	1 722	06 1 36 054	6129	Mackenstedt // Groß	Grafschaft Hoya	1 454	03 2 32 146	2801
Lützelbach	Darmstadt	314	06 1 34 019	6101	Mackenzell	Hünfeld	954	06 2 37 030	6419
Lützelbuch	Coburg	517	09 4 33 165	8631	Mademühlen	Dillkreis	598		

Gemeinde	Landkreis	Wohnbevölkerung am 6.6.1961	Statistische Kennziffer	Post- leit- zahl	Gemeinde	Landkreis	Wohnbevölkerung am 6.6.1961	Statistische Kennziffer	Post- leit- zahl
Maihingen	Nördlingen	762	09 7 46 155	8861	Mandern	Trier	879	07 2 36 305	5509
Maikammer	Landau in der Pfalz	3 762	07 5 37 142	6735	—	Waldeck	600	06 2 42 062	3581
Mailach	Höchstädt a.d. Aisch	283	09 4 36 142	8531	Manderscheid	Prüm	77	07 2 34 570	5523
Mailles	Hofheim i. Ufr.	111	09 6 41 142	8721	—	Wittlich	1 075	07 2 37 410	5562
Mailheim	Uffenheim	137	09 5 46 149	8531	Mang // Sankt	Kempten (Allgäu)	7 909	09 7 39 132	8963
Mailing	Ingolstadt	2 426	09 1 42 131	8071	Mangolding	Regensburg	406	09 3 43 175	8401
Mainaschaff	Aschaffenburg	3 997	09 6 32 128	8752	Mangoldsall	Öhringen	389	08 1 44 132	7111
Mainbach	Aichach	153	09 1 31 143	8891	Manhagen	Oldenburg (Holstein)	423	01 1 38 133	2432
Mainberg	Schweinfurt	854	09 6 51 142	8721	Manhartshofen	Wolftrathshausen	252	09 1 56 135	8191
Mainbernheim, Stadt	Kitzingen	1 775	09 6 43 133	8711	Manheim	Bergheim (Erft)	1 575	05 3 31 412	5159
Mainbullau	Miltenberg	158	09 6 48 124	876	Mannebach	Mayen	253	07 1 37 321	5441
Mainburg, Stadt	Mainburg	5 387	09 2 41 128	8302	—	Saarburg	350	07 2 35 312	5511
Maineck	Lichtenfels	573	09 4 40 133	8651*	—	Simmern	128	07 1 40 267	5449
Mainflingen	Offenbach	2 040	06 1 41 018	6451	Mannheim, Stadt	—	313 890	08 2 13 000	68
Mainhardt	Schwäbisch Hall	1 394	08 1 46 135	7173	Mannholz	Weißenburg i. Bay.	94	09 5 47 143	8831
Mainleus	Kulmbach	2 747	09 4 39 139	8653	Mannsdorf	Mallersdorf	103	09 2 42 136	8306
Mainroth	Lichtenfels	1 335	09 4 40 134	8651	Mannsgereuth	Lichtenfels	244	09 4 40 135	8621
Mainsbauern	Roding	337	09 3 45 131	8411	Mannweiler	Rockenhausen	312	07 5 41 143	6761
Mainsondheim	—	427	09 6 43 135	8711	Manrode	Warburg	465	05 7 41 219	3531
Mainstockheim	Kitzingen	1 555	09 6 43 135	8711	Mansbach	Hünfeld	1 189	06 2 37 033	6419
Mainwangen	Stockach	222	08 3 44 141	7769	Manslagt	Norden	456	03 6 33 145	2971
Mainz, Stadt	—	134 375	07 4 11 000	65	Mantel, Markt	Neustadt a.d. Waldnaab	2 253	09 3 40 143	8481
Mainzholzen	Holzminnen	397	03 2 36 164	3351	Mantinghausen	Büren	416	05 7 32 516	4781
Mainzlar	Gießen	1 388	06 1 38 049	6301	Mantlach	Hilpoltstein	128	09 5 39 157	8831
Mainzweiler	Sankt Wendel	850	10 0 37 616	6691	— b. Velburg	Parsberg	195	09 3 42 152	8433
Maisach	Fürstenfeldbruck	5 821	09 1 40 142	8031	Manubach	Sankt Goar	462	07 1 39 202	6531
—	Offenburg	327	08 3 41 131	7603	Mappach	Lörrach	336	08 3 38 157	7851
Maisborn	Sankt Goar	133	07 1 39 461	5449	Mappershain	Untertaunuskreis	154	06 3 41 045	6209
Maisenhach	Calw	417	08 4 33 162	7261	Marbach	Ebern	165	09 6 36 151	8601
Maisenberg	Mühlendorf a. Inn	383	09 1 46 135	8261*	—	Fulda	1 128	06 2 34 084	6411
Maising	Starnberg	778	09 1 52 133	8131	—	Marburg	1 655	06 2 39 061	355
Maitenbeth	Wasserburg a. Inn	1 305	09 1 54 140	8091*	—	Saulgau	525	08 4 42 170	7941
Maitis	Schwäbisch Gmünd	369	08 1 45 128	7321	—	Tauberbischofsheim	205	08 2 39 156	6971
Maitzborn	Simmern	166	07 1 40 308	6541	—	Villingen	766	08 3 46 125	7731
Malberg	—	931	07 2 32 454	5521	— am Neckar, Stadt	Ludwigsburg	9 492	08 1 41 142	7142*
Malbergweich	Bitburg	407	07 2 32 455	5521	Marbeck	Borken	2 097	05 5 33 515	4281
Malborn	Bernkastel	1 377	07 2 31 561	5509	Marborn	Schlüchtern	518	06 3 40 019	6491
Malchau // Groß	Uelzen	164	03 3 39 170	3119	Marbostel bei Soltau	—	144	03 3 38 139	304
Malchen	Darmstadt	547	06 1 34 020	6101	— bei Wietzendorf	Soltau	93	03 3 38 140	3041
Malching	Fürstenfeldbruck	721	09 1 40 143	8081	Marburg a.d. Lahn, Stadt	—	44 853	06 2 13 000	355
—	Griesbach i. Rottal	1 257	09 2 36 127	8399	Marcardsmoor	Wittmund	844	03 6 34 142	2941
Maleck	Emmendingen	246	08 3 33 137	783	March	Regen	801	09 2 45 129	8371
Malente	Eutin	9 309	01 1 33 116	2427	Marching	Kelheim	283	09 2 37 141	8421
Malgersdorf	Eggenfelden	579	09 2 34 137	8331	Mardorf	Fritzlar-Homberg	512	06 2 33 052	3589
Malges	Hünfeld	235	06 2 37 032	6419	—	Marburg	1 223	06 2 39 062	3571
Malkes	Fulda	98	06 2 34 083	6401	—	Neustadt am Rübenberge	918	03 1 36 144	3071
Malkomes	Hersfeld	260	06 2 35 045	6431	Marenbach	Altenkirchen (Westerwald)	154	07 1 32 562	5231
Mallersdorf, Markt	Mallersdorf	2 153	09 2 42 135	8304	Margarethä // Strinz	Untertaunuskreis	442	06 3 41 071	6201
Mallersricht	Neustadt a.d. Waldnaab	282	09 3 40 142	8481	Margarethen // Sankt	Steinburg	948	01 1 45 196	2211
Mallersstetten	Riedenburg	195	09 3 44 132	8435	Margarethenried	Freising	245	09 1 39 148	8051*
Malling	Eggenfelden	421	09 2 34 138	8314*	Margertshausen	Augsburg	583	09 7 31 154	8901
Mallinghausen	Grafschaft Diepholz	266	03 1 31 148	2831	Margetshöchheim	Würzburg	1 715	06 5 52 131	8702
Malmeneich	Limburg	210	06 3 35 031	6251	Margrethenhau	Fulda	327	06 2 34 085	6411
Malmersdorf	Ansbach	160	09 5 31 154	8802	Margrethausen	Balingen	843	08 4 31 133	7471
Malmsheim	Leonberg	2 853	08 1 40 124	7251	Mariäkappel	Crailsheim	585	08 1 34 140	7181
Malsburg	Müllheim	898	08 3 39 135	7841	Maria Gern	Berchtesgaden	436	09 1 35 117	824
Malsch	Heidelberg	2 254	08 2 33 131	6909	Mariakirchen	Eggenfelden	491	09 2 34 139	8381
—	Karlsruhe	7 767	08 2 34 141	7502	Mariapösching	Bogen	1 225	09 2 31 135	8351
Malschenberg	Heidelberg	1 346	08 2 33 132	6909	Maria Steinbach	Memmingen	354	09 7 42 156	8941
Malsfeld	Melsungen	1 139	06 2 40 040	3509	— Thann	Lindau (Bodensee)	729	09 8 31 123	8991
Malsleben	Lüchow-Dannenberg	60	03 3 36 225	3134	Mariaweiher-Hoven	Düren	3 185	05 4 32 652	5161
Malstedt	Bremervörde	281	03 4 31 178	2141	Mariazell	Rottweil	745	08 4 41 140	7231*
Malterdingen	Emmendingen	2 006	08 3 33 138	7831	Marienau	Hameln-Pyrmont	953	03 1 34 166	3251*
Malzhausen	Schrobenhausen	157	09 1 51 132	8899	Marienbaum	Moers	3 117	05 2 37 123	4231
Mambach	Lörrach	442	08 3 38 156	7861	Marienber	Rosenheim	586	09 1 49 139	82
Mamburg	Wittmund	535	03 6 34 141	2943	— (Westerwald), Stadt	Oberwesterwaldkreis	2 283	07 3 31 188	5439
Mammelzen	Altenkirchen (Westerwald)	625	07 1 32 217	5231	Marienberghausen	Oberbergischer Kreis	4 291	05 3 35 119	5221
Mammendorf	Fürstenfeldbruck	2 199	09 1 40 144	8081	Marienborn	Mainz	1 201	07 4 33 134	6501
Mamming	Dingolfing	1 652	09 2 33 123	8381	— // Kaan	Siegen	3 492	05 8 39 814	5901
Mammolshain	Oberaunuskreis	1 567	06 3 38 009	6241	Marienbrunn	Marktheidenfeld	264	09 6 46 135	8771
Manau	Hofheim i. Ufr.	96	09 6 41 143	8729	Marienbrunn	Hildesheim-Marienburg	214	03 2 35 183	32
Manching	Ingolstadt	4 050	09 1 42 132	8072	Marienchor	Leer	87	03 6 32 172	2951
Mandel	Kreuznach	711	07 1 36 455	6551	Mariendorf	Hofgeismar	365	06 2 36 034	3521
Mandeln	Dillkreis	977	06 3 32 037	6341	Mariendrebber	Grafschaft Diepholz	817	03 1 31 149	2841
Mandelsloh	Neustadt am Rübenberge	874	03 1 36 142	3051	Marienfeld	Warendorf	2 186	05 5 40 413	4831
Manderbach	Dillkreis	1 236	06 3 32 038	6341	Marienfels	Loreleykreis	310	07 3 32 143	5429

Marienhefe - Mauer

Gemeinde	Landkreis	Wohnbevölkerung am 6.6.1961	Statistische Kennziffer	Post- leit- zahl	Gemeinde	Landkreis	Wohnbevölkerung am 6.6.1961	Statistische Kennziffer	Post- leit- zahl
Marienhefe	Norden	942	03 6 33 146	2986	Marpingen	Sankt Wendel	4 208	10 0 37 111	6694
Marienhagen	Alfeld (Leine)	1 069	03 2 31 158	3221	Marquartstein	Traunstein	2 319	09 1 53 133	8215
—	Frankenberg	388	06 2 32 051	3541	Marschalkenzimmern	Horb	860	08 4 37 138	7241
Marienhausen	Unterwesterwaldkreis	322	07 3 34 155	5419	Marschkamp	Wesermünde	215	03 4 37 169	2851
Marienheide	Oberbergischer Kreis	7 892	05 3 35 121	5277	Martenroth	Untertaunuskreis	69	06 3 41 046	5429
Marienkoog	Südtondern	160	01 1 48 152	2261	Martensrade	Plön	666	01 1 41 162	2309
— //Juliane		75	01 1 48 137	2261	Martfeld	Grafschaft Hoya	1 743	03 1 32 179	3091
Marienloh	Paderborn	936	05 7 40 214	4791	Marth	Sankt Wendel	401	10 0 37 213	6691
Marienrachdorf	Unterwesterwaldkreis	635	07 3 34 156	5419	Martin //Sankt	Landau in der Pfalz	1 995	07 5 37 151	6731
Marienrode	Hildesheim-Marienburg	203	03 2 35 184	32	Martinhagen	Wolfhagen	776	06 2 44 020	3501
Marienroth	Kronach	279	09 4 38 157	8644	Martinlamitz	Rehau	907	09 4 44 120	8671
Mariensee	Neustadt am Rübenberge	893	03 1 36 145	3051	Martinsbuch	Mallersdorf	463	09 2 34 143	8311
Marienstein	Eichstätt	748	09 5 33 151	8833	Martinschaun	Landshut	285	09 2 40 136	8301
Mariental	Helmstedt	1 282	03 7 35 146	3331	Martinsheim	Kitzingen	381	09 6 43 138	8711
Marienthal	Eckemförde	374	01 1 31 147	233	Martinshöhe	Zweibrücken	1 606	07 5 43 130	6791
— //Pfalz	Rockenhausen	309	07 5 41 144	6761	Martinskirchen	Eggenfelden	518	09 2 34 143	8331*
Marienweiher	Stadtsteinach	761	09 4 45 124	8654	Martinsmoos	Calw	297	08 4 33 163	7261
Maring-Novian	Bernkastel	1 547	07 2 31 303	5551	Martinsreuth	Hof	368	09 4 37 134	8671
Marjoß	Schlichtern	728	06 3 40 020	6481	Martinstein	Kreuznach	158	07 1 36 405	6571
Mark //Mitling	Leer	193	03 6 32 175	2952	Martinsthal	Rheingaukreis	979	06 3 39 013	6229
Markbronn	Ulm	467	08 1 47 158	7901	Martinszell	Kempten (Allgäu)	1 413	09 7 39 122	8961
Markdorf, Stadt	Überlingen	4 750	08 3 45 146	7778	—	Mainburg	236	09 2 41 129	8301
Marke	Osterode am Harz	180	03 2 39 131	3361	Marwede	Celle	157	03 3 32 165	3101
Markelfingen	Konstanz	976	08 3 36 147	7761	Marx	Wittmund	1 150	03 6 34 143	2951
Markelsheim	Mergentheim	1 493	08 1 42 134	6996	Marxen	Harburg	734	03 3 35 183	2091
Markendorf	Melle	585	03 5 35 140	4521*	— am Berge	Lüneburg	121	03 3 37 174	3141
Markershausen	Eschwege	106	06 2 31 036	3441	Marxgrün	Naila	908	09 4 42 128	8671
Markersreuth	Münchberg	573	09 4 41 124	866	Marxheim	Donauwörth	614	09 7 33 149	8851
Markerup	Flensburg	183	01 1 34 179	2395	Marzell	Müllheim	755	08 3 39 136	7841
Markgröningen, Stadt	Ludwigsburg	7 002	08 1 41 143	7145	Marzhausen	Oberwesterwaldkreis	242	07 2 31 189	5239
Markhausen	Cloppenburg	1 576	03 8 32 123	2909*	—	Witzenhausen	242	06 4 32 033	3431
Marklendorf	Fallingb.ostel	361	03 3 33 162	3031	Marzling	Freising	876	09 1 39 149	8051
Marklkofen	Dingolfing	1 234	09 2 33 124	8311*	Marzoll	Berchtesgaden	1 237	09 1 35 123	8231
Marklohe	Nienburg (Weser)	1 249	03 1 37 167	3071	Masbrock	Uelzen	177	03 3 39 218	3119
Marköbel	Hanau	1 587	06 3 34 016	6451	Masburg	Cochem	858	07 1 34 264	5441
Markoldendorf, Flecken	Einbeck	2 298	03 2 33 138	3355	Maschen	Harburg	2 733	03 3 35 184	2092
Markstetten	Parsberg	299	09 3 42 153	8431	Mascherode	Braunschweig	1 418	03 7 32 154	3301
Markt	Wettingen	383	09 7 49 141	8901	Masel	Gifhorn	155	03 3 34 188	3101
Marktbergel, Markt	Uffenheim	1 379	09 5 46 114	8801	Maselheim	Biberach	1 054	08 4 32 152	7951
Markt Berolzheim, Markt	Gunzenhausen	1 323	09 5 37 141	8831	Masendorf	Uelzen	291	03 3 39 219	3111
Markt Bibart, Markt	Scheinfeld	1 243	09 5 44 113	8536	Masholder	Bitburg	172	07 2 32 258	5521
Marktbreit, Stadt	Kitzingen	3 305	09 6 43 136	8713	Maspe	Detmold	222	05 7 33 171	4933
Markt Erlbach, Markt	Neustadt a.d. Aisch	1 841	09 5 41 158	8531	Maßbach, Markt	Bad Kissingen	1 599	09 6 33 136	8731
Marktgraitz, Markt	Lichtenfels	1 383	09 4 40 136	8621	Massen	Unna	10 731	05 9 41 517	4753
Marktheidenfeld, Stadt	Marktheidenfeld	4 847	09 6 46 136	8772	Massenbach	Heilbronn	934	08 1 38 165	7101
Markt Indersdorf, Markt	Dachau	1 830	09 1 36 139	8062	—	Weißburg i. Bay.	176	09 5 47 144	8836
Markt, Markt	Altötting	1 549	09 1 32 129	8261	Massenbachhausen	Heilbronn	1 464	08 1 38 166	7101
Marktlberg		536	09 1 32 130	8261	Massenbuch	Gemünden a. Main	170	09 6 37 124	8781
Marktleugast, Markt	Stadtsteinach	2 301	09 4 45 125	8654	Massenhausen	Freising	801	09 1 39 150	8051
Marktleuthen, Stadt	Wunsiedel	3 472	09 4 47 134	8671	—	Waldeck	410	06 2 42 063	3549
Marktlustenau	Crailsheim	1 099	08 1 34 141	7181	Massenheim	Friedberg	885	06 1 37 030	6369
Markt Nordheim, Markt	Scheinfeld	519	09 5 44 144	8531	—	Main-Taunus-Kreis	918	06 3 36 023	6201
Marktoberdorf, Stadt	Marktoberdorf	7 990	09 7 41 131	8952	Massenricht	Amberg	287	09 3 31 142	8451
Marktoffingen	Nördlingen	771	09 7 46 156	8861	Massing, Markt	Eggenfelden	1 034	09 2 34 141	8332
Marktreutwitz, Stadt	—	15 523	09 4 17 000	859	Maßweiler	Zweibrücken	1 196	07 5 43 131	6661
Markt Rettenbach, Markt	Memmingen	1 025	09 7 42 146	8947	Mastershausen	Zell (Mosel)	902	07 1 41 205	5581
Marktschellenberg, Markt	Berchtesgaden	549	09 1 35 122	8241	Mastholte	Wiedenbrück	1 705	05 7 42 513	4786
Marktschorgast, Markt	Kulmbach	1 657	09 4 39 140	8581	Masthorn	Prüm	79	07 2 34 262	5541
Markt Schwaben, Markt	Ebersberg	5 455	09 1 37 126	8015	Materborn	Kleve	4 300	05 1 36 113	419
Marktsteft, Stadt	Kitzingen	1 262	09 6 43 137	8711	Matorf	Lemgo	1 052	05 7 37 163	4921
Marktsteinach	Schweinfurt	802	09 6 51 143	8721	Matting	Regensburg	281	09 3 43 176	8403
Markt Taschendorf, Markt	Scheinfeld	375	09 5 44 160	8531	Mattsies	Mindelheim	624	09 7 43 140	8939
Markt Wald, Markt	Mindelheim	823	09 7 43 139	8939	Matzbach	Erding	761	09 1 38 136	8521*
Marktzeuln, Markt	Lichtenfels	1 220	09 4 40 137	8621	Matzen	Bitburg	331	07 2 32 259	5521
Marl	Grafschaft Diepholz	744	03 1 31 150	2844	Matzenbach	Crailsheim	991	08 1 34 142	7181
—, Stadt	Recklinghausen	71 508	05 6 37 513	437	—	Kaiserslautern	162	07 5 34 142	6799
Marlach	Künzelsau	485	08 1 39 135	7109	Matzerath	Prüm	98	07 2 34 571	5541
Marleben	Lüchow-Dannenberg	100	03 3 36 226	3131	Matzersreuth	Tirschenreuth	415	09 3 47 135	8593
Marlesreuth	Naila	950	09 4 42 127	8671	Matzing	Traunstein	562	09 1 53 134	8221
Marlin	Lüchow-Dannenberg	71	03 3 36 227	3131	Maubach	Backnang	608	08 1 32 140	7151
Marloffstein	Erlangen	492	09 5 34 128	8521	Mauchen	Müllheim	345	08 3 39 137	7841
Marmagen	Schleiden	993	05 4 36 915	5371	—	Waldshut	466	08 3 47 158	7891
Marne, Stadt	Süderdithmarschen	5 020	01 1 47 158	2222	Mauchenheim	Kirchheimbolanden	877	07 5 35 132	6719
Marnerdeich		303	01 1 47 159	2221	Mauden	Altenkirchen (Westerwald)	81	07 1 32 306	5241
Marner Neuenkoogsdeich		294	01 1 47 160	2221	—	Prüm	123	07 2 34 572	5523
Marnheim	Kirchheimbolanden	1 403	07 5 35 131	6719	Mauel	—	321	08 3 32 146	7701
Maroldsweisach	Ebern	1 032	09 6 36 152	8601	Mauenheim	Donauaueschingen	321	08 3 32 146	7701
Maroth	Unterwesterwaldkreis	148	07 3 34 157	5419	Mauer	Heidelberg	1 888	08 2 33 133	6901

Gemeinde	Landkreis	Wohnbevölkerung am 6.6.1961	Statistische Kennziffer	Post- leitzahl	Gemeinde	Landkreis	Wohnbevölkerung am 6.6.1961	Statistische Kennziffer	Post- leitzahl
Mauerkirchen i. Chiemgau ..	Rosenheim .....	465	09 1 49 140	8207*	Megesheim .....	Nördlingen .....	685	09 7 46 157	8861*
Mauern .....	Freising .....	741	09 1 39 151	8054	Meggerdorf .....	Schleswig .....	769	01 1 43 171	2371*
— .....	Neuburg a.d. Donau ..	330	09 7 44 152	8859	Mehedorf .....	Bremervörde .....	296	03 4 31 179	2141
Mauers .....	Hünfeld .....	63	06 2 37 034	6431	Mehlbach .....	Kaiserslautern .....	1 024	07 5 34 143	6751
Mauerstetten .....	Kaufbeuren .....	1 067	09 7 38 145	8951	Mehlbek .....	Steinburg .....	370	01 1 45 171	2211
Maulbach .....	Alsfeld .....	527	06 1 31 052	6311	Mehlbergen .....	Nienburg (Weser) ..	237	03 1 37 168	3071
Maulbronn, Stadt .....	Zweihingen .....	2 933	08 1 48 132	7133	Mehlby .....	Flensburg .....	1 522	01 1 34 180	234
Maulburg .....	Lörrach .....	3 012	08 3 38 158	7867	Mehle .....	Alfeld (Leine) .....	1 363	03 2 31 159	3211
Mauloff .....	Usingen .....	148	06 3 42 018	6391	Mehlen .....	Waldeck .....	471	06 2 42 064	3591
Maulsbach //Hirz- .....	Altenkirchen (Westerwald) .....	243	07 1 32 559	5231	Mehlfielen .....	Lüchow-Dannenberg ..	60	03 3 36 229	3139
Mauren .....	Donauwörth .....	489	09 7 33 150	8851	Mehlingen .....	Kaiserslautern .....	2 118	07 5 34 144	6751
Mauritz //Sankt .....	Münster .....	6 853	05 5 36 414	44	Mehlmeisel .....	Kemnath .....	1 618	09 3 36 129	8591
Mausbach .....	Siegen .....	178	05 8 39 522	5901	Mehr .....	Kleve .....	520	05 1 36 613	4231
Mauschbach .....	Zweibrücken .....	223	07 5 43 132	6661	— //Haffen- .....	Rees .....	3 599	05 1 38 312	4231
— //Hofeld- .....	Sankt Wendel .....	888	10 0 37 519	6661	Mehre .....	Uelzen .....	52	03 3 39 221	3111
Mausdorf .....	Neustadt a.d. Aisch ..	217	09 5 41 159	8501*	Mehren .....	Altenkirchen (Westerwald) .....	243	07 1 32 563	5231
Mausheim .....	Parsberg .....	679	09 3 42 154	8411	— .....	Daun .....	869	07 2 33 215	5569
Mauswinkel .....	Gelnhausen .....	300	06 3 33 038	6481	Mehring .....	Altötting .....	1 185	09 1 32 131	8261
Mauth .....	Wolfstein .....	1 481	09 2 52 136	8391	— .....	Trier .....	1 777	07 2 36 459	5559
Mawicke .....	Soest .....	288	05 8 40 714	4761	Mehringen .....	Grafschaft Hoya .....	249	03 1 32 180	3091
Maxdorf .....	Frankenthal (Pfalz) ..	2 985	07 5 32 138	6701	— .....	Lingen .....	731	03 5 34 149	4441
Maxhütte-Haidhof, Stadt ..	Burglengenfeld .....	5 947	09 3 33 134	8414	Mehrstetten .....	Münsingen .....	963	08 4 38 147	7421
Maximiliansau .....	Germersheim .....	3 719	07 5 33 128	6729	Mehrum .....	Peine .....	762	03 2 40 142	3161*
Maxsain .....	Untersteswaldkreis ..	821	07 3 34 158	5419	Meiborsen .....	Hameln-Pyrmont .....	285	03 1 34 167	3451
Mayen, Stadt .....	Mayen .....	17 268	07 1 37 112	544	Meiches .....	Lauterbach .....	477	06 1 40 036	6321
Mayschoß .....	Ahrweiler .....	1 045	07 1 31 263	5481	Meideltsteden .....	Münsingen .....	351	08 4 38 148	7421
Meckenhard .....	Obernburg a. Main .....	867	09 6 49 125	8761	Meierberg .....	Lemgo .....	577	05 7 37 164	4921
Meckenried .....	Haßfurt .....	456	09 6 40 140	8729	Meierhof .....	Münchberg .....	658	09 4 41 126	866
Mechern .....	Merzig-Wadern .....	561	10 0 32 316	6639	— .....	Naila .....	426	09 4 42 129	8671
Mechnich .....	Schleiden .....	5 911	05 4 36 815	5353	Meiersberg .....	Düsseldorfer-Mettmann ..	738	01 1 32 414	5628
Mechnenreuth .....	Münchberg .....	580	09 4 41 125	866	Meiersfeld //Leistrup ..	Detmold .....	990	05 7 33 167	4931
Mechow .....	Herzogtum Lauenburg ..	151	01 1 35 195	2418	Meihern .....	Riedenburg .....	317	09 3 44 133	8421
Mecktersen .....	Lüneburg .....	451	03 3 37 175	3141	Meilenhofen .....	Eichstätt .....	243	09 5 33 152	8831
Mecktersheim .....	Speyer .....	1 923	07 5 42 116	6721	— .....	Mainburg .....	260	09 2 41 130	8301
Mecktshausen .....	Hildesheim-Marienburg ..	531	03 2 35 185	3371	Meiling .....	Starnberg .....	190	09 1 52 134	8031
Meckbach .....	Hersfeld .....	766	06 2 35 046	6431	Meilschnitz .....	Coburg .....	305	09 4 33 168	8632
Meckel .....	Bitburg .....	338	07 2 32 260	5521	Meilsdorf .....	Stormarn .....	272	01 1 46 161	2071
Meckelfeld .....	Harburg .....	3 455	03 3 35 185	2101	Meimbressen .....	Hofgeismar .....	835	06 2 36 035	3521
Meckelsen //Groß .....	Bremervörde .....	495	03 4 31 151	2139	Meimerhausen .....	Alfeld (Leine) .....	272	03 2 31 160	3221
— //Klein .....		645	03 4 31 170	2139	Meimersdorf .....	Plön .....	907	01 1 41 163	2301
Meckelstedt .....	Wesermünde .....	391	03 4 37 170	2851	Meimshelm .....	Heilbronn .....	1 341	08 1 38 167	7129
Meckenbach .....	Birkenfeld .....	143	07 1 33 267	6589	Meinberg, Bad .....	Detmold .....	3 165	05 7 33 172	4932
— .....	Kreuznach .....	373	07 1 36 263	6571	Meinborn .....	Neuwied .....	277	07 1 38 657	5451
Meckenbeuren .....	Tettmang .....	5 476	08 4 44 119	7996*	Meinbrexten .....	Holzminde .....	477	03 2 36 165	3471
Meckenhausen .....	Hilpoltstein .....	564	09 5 39 158	8541	Meindorf .....	Siegbach .....	949	05 3 37 414	5201
Meckenheim .....	Neustadt an der Weinstraße .....	2 588	07 5 39 139	6701	Meine .....	Gifhorn .....	1 577	03 3 34 189	3174
—, Stadt .....	Bonn .....	3 275	05 3 32 417	5309	Meineringhausen .....	Waldeck .....	763	06 2 42 065	3541
Meckesheim .....	Heidelberg .....	2 779	08 2 33 134	6922	Meinern .....	Soltau .....	353	03 3 38 141	3041
Meckingsen .....	Soest .....	204	05 8 40 232	4771	Meinersen .....	Gifhorn .....	1 615	03 3 34 190	3176
Mecklar .....	Hersfeld .....	890	06 2 35 047	6431	Meinersfehn .....	Leer .....	183	03 6 32 173	2919
Medard .....	Kreuznach .....	627	07 1 36 359	6759	Meinerzhagen .....	Altena .....	10 634	05 8 31 511	5892
Meddersheim .....		744	07 1 36 503	6551	Meinheim .....	Gunzenhausen .....	617	09 5 37 142	8831
Meddewade .....	Stormarn .....	304	01 1 46 160	2061	Meinholtz .....	Soltau .....	122	03 3 38 142	3041
Medebach, Stadt .....	Brilon .....	3 224	05 8 33 416	5789	Meiningen .....	Soest .....	377	05 8 40 233	4771
Medelby .....	Südtondern .....	434	01 1 48 153	2261	Meinkenbracht .....	Arnsberg .....	219	05 8 32 318	5769
Medelon .....	Brilon .....	538	05 8 33 417	5789	Meinkot .....	Helmstedt .....	361	03 7 35 147	3181
Medelsheim .....	Homburg .....	456	10 0 31 511	6651	Meinsen .....	Schaumburg-Lippe ..	721	03 1 38 145	4961
Medenbach .....	Dillkreis .....	786	06 3 32 039	6349	— .....	Springe .....	125	03 1 39 140	3251
— .....	Main-Taunus-Kreis ..	601	06 3 36 024	6201	Meinstedt .....	Bremervörde .....	193	03 4 31 180	2149
Medingen .....	Uelzen .....	638	03 3 39 220	3119	Meisburg .....	Daun .....	305	07 2 33 453	5531
Medlitz .....	Staffelstein .....	313	09 4 46 136	8601	Meisenbach .....	Hünfeld .....	83	06 2 37 035	6431
Meedensdorf .....	Bamberg .....	139	09 4 31 173	8601	Meisenheim, Stadt .....	Kreuznach .....	2 840	07 1 36 360	6554
Meeder .....	Coburg .....	1 016	09 4 33 167	8631	Meiserich //Ulmen (Ulmen-)	Cochem .....	1 930	07 1 34 314	5441
Meensen .....	Münden .....	451	03 2 37 132	3511	Meißen .....	Minden .....	3 220	07 5 39 419	495
Meerbeck .....	Schaumburg-Lippe .....	928	03 1 38 144	4961	Meißenberg .....	Neunburg vorm Wald ..	255	09 3 39 132	8461
Meerbodenreuth .....	Neustadt a.d. Waldnaab ..	200	09 3 40 144	8481	Meißendorf .....	Celle .....	992	03 3 32 166	3101
Meerhof .....	Braunschweig .....	943	03 3 32 155	3151	Meißenheim .....	Lahr .....	1 835	08 3 37 130	7631
Meerfeld .....	Wittlich .....	315	07 2 37 411	5561	Meiste .....	Lippstadt .....	375	05 8 36 421	4781
Meerhof .....	Büren .....	1 093	05 7 32 615	3531	Meiswinkel .....	Siegen .....	333	05 8 39 523	5901
Meerholz .....	Gelnhausen .....	2 338	06 3 33 039	6462	Meitingen .....	Wertingen .....	3 063	09 7 49 142	8901
Meersburg, Stadt .....	Überlingen .....	3 298	08 3 45 147	7758	Meitze .....	Burgdorf .....	523	03 3 31 155	3001
Meeschendorf (Fehmarn) ..	Oldenburg (Holstein) ..	966	01 1 38 134	2449	Melbach .....	Friedberg .....	1 013	06 1 34 311	6361
Meesdorf .....	Melle .....	380	03 5 35 141	4521	Melbeck .....	Lüneburg .....	1 318	03 3 37 176	3141
Meerschow .....	Lüchow-Dannenberg .....	196	03 3 36 228	3131	Melchingen .....	Hechingen .....	576	08 4 36 139	7401
Meezen .....	Rendsburg .....	301	01 1 42 184	2351	Meldorf, Stadt .....	Süderdithmarschen ..	8 031	01 1 47 161	2223
					Melgershausen .....	Melsungen .....	442	06 2 40 041	3509

## Merkendorf - Mettlach

Gemeinde	Landkreis	Wohnbevölkerung am 6.6.1961	Statistische Kennziffer	Post- leit- zahl	Gemeinde	Landkreis	Wohnbevölkerung am 6.6.1961	Statistische Kennziffer	Post- leit- zahl
Merkendorf	Bamberg	469	09 4 31 174	8602	Merkeshausen	Prüm	20	07 2 34 573	5521
—	Kulmbach	1 018	09 4 39 141	8651	Merklingen	Leonberg	3 119	08 1 40 125	7256
Melle, Stadt	Melle	9 283	03 5 35 142	452	—	Ulm	1 298	08 1 47 159	7901
Mellen	Arnsberg	461	05 8 32 222	5981	Merklinghausen - Wiggering-				
Mellendorf	Burgdorf	2 755	03 3 31 156	3001	hausen	Lippstadt	217	05 8 36 321	4771
Mellinghausen	Grafschaft Diepholz	570	03 1 31 151	2839	Merklingsen	Soest	119	05 8 40 234	4771
Mellnau	Marburg	702	06 2 39 063	3551	Merkstein	Aachen	14 934	05 4 31 128	5123
Mellrich	Lippstadt	600	05 8 36 216	4781	Merl	Bonn	323	05 3 32 418	5309
Mellrichstadt, Stadt	Mellrichstadt	4 011	09 6 47 123	8744	—	Zell (Mosel)	1 622	07 1 41 404	5581
Melperts	Fulda	177	06 2 34 086	6411	Merlach	Staffelstein	119	09 4 46 137	8631
Melsbach	Neuwied	973	07 1 38 557	5451	Merlau	Alsfeld	983	06 1 31 053	6315
Melsdorf	Rendsburg	1 127	01 1 42 185	23	Merlscheid	Prüm	57	07 2 34 574	5541
Melsungen, Stadt	Melsungen	8 215	06 2 40 042	3508	Merlsheim	Höxter	341	05 7 36 716	3491
Melters	Fulda	55	06 2 34 087	6411	Mermuth	Sankt Goar	218	07 1 39 308	5401
Melzdorf		117	06 2 34 088	6411	Mernes	Gelnhausen	706	06 3 33 040	6481
Melzingen	Uelzen	332	03 3 39 222	3111	Merode	Düren	464	05 4 32 413	5161
Memholz	Kempten (Allgäu)	519	09 7 39 123	8961	Mersch	Jülich	675	05 4 34 713	5171
Memmeldorf	Bamberg	3 661	09 4 31 175	8601	Merschbach	Bemkassel	90	07 2 31 360	5509
— i. UFr.	Ebern	634	09 6 36 153	8601	Merscheid		505	07 2 31 361	5551
Memmenhausen	Krumbach (Schwaben)	399	09 7 40 134	8909	Merzsdorf	Trier	1 120	07 2 36 411	5501
Memmert, gemfr. Gebiet //					Merzeshaim	Frankenthal (Pfalz)	355	07 5 32 139	6719
Nordseeinsel	Norden	4	03 6 33 511	2983	Mertingen	Donauwörth	2 146	09 7 33 151	8851
Memmingen, Stadt		29 801	09 7 16 000	894	Mertloch	Mayen	927	07 1 37 558	5441
Memmingerberg	Memmingen	2 740	09 7 42 147	8941	Merxhausen	Holzminnen	368	03 2 36 166	3451
Memprechtshofen	Kehl	671	08 3 35 132	7591	—	Wolfhagen	1 351	06 2 44 021	3501
Menchau	Kulmbach	258	09 4 39 142	8656	Merxheim	Kreuznach	1 452	07 1 36 504	6571
Menden (Rheinland)	Siegkreis	6 355	05 3 37 415	5201	Merzalben	Pirmasens	1 160	07 5 40 146	6781
—, Stadt	Iserlohn	27 526	05 8 35 113	575	Merzen // Lechtrup-	Bersenbrück	885	03 5 32 166	4551
Mendorf	Riedenburg	394	09 3 44 134	8421	Merzenhausen	Jülich	338	05 4 34 517	5171
Mendorferbuch	Amberg	247	09 3 31 143	8451	Merzenich	Düren	3 420	05 4 32 715	5161
Mengebostel	Fallingb. Ostel	331	03 3 33 163	3041	—	Euskirchen	206	05 3 33 852	5351
Mengen	Freiburg	802	08 3 34 150	7801	Merzhausen	Freiburg	2 250	08 3 34 152	7802
—, Stadt	Saulgau	4 808	08 4 42 171	7947	—	Udingen	600	06 3 42 019	6391
Mengeringhausen, Stadt	Waldeck	2 419	06 2 42 066	3549	—	Ziegenhain	1 005	06 2 45 039	3579
Mengers	Hünfeld	82	06 2 37 036	6431	Merzig, Stadt	Merzig - Wadern	12 139	10 0 32 111	664
Mengerschied	Simmern	758	07 1 40 208	6541	Merzingen	Nördlingen	103	09 7 46 158	8861
Mengersdorf	Bayreuth	156	09 4 32 154	8581	Merzweiler	Birkenfeld	189	07 1 33 360	6759
Mengershausen	Göttingen	747	03 2 34 158	3401	Meschede - Land	Meschede	473	05 8 37 512	5779
Mengerskirchen	Oberlahnkreis	1 407	06 3 37 035	6291	—, Stadt		12 625	05 8 37 513	5778
Mengersreuth	Bayreuth	274	09 4 32 155	8581	Meschenbach	Coburg	175	09 4 33 169	8621
—	Kemnath	268	09 3 36 130	8591	Mesenich	Trier	356	07 2 36 515	5501
Mengkofen	Dingolfing	853	09 2 33 125	8311	—	Zell (Mosel)	413	07 1 41 357	5591
Mengsberg	Ziegenhain	834	06 2 45 038	3579	Mesmerode	Neustadt am Rübenberge	701	03 1 36 146	3051
Mengshausen	Hersfeld	590	06 2 35 048	6431	Mespebrunn	Aschaffenburg	1 023	09 6 32 129	8751
Menne	Warburg	637	05 7 41 518	3531	Meßbach	Dieburg	100	06 1 35 029	6101
Mennighüffen	Herford	7 239	05 7 35 613	4974	—	Künzelsau	158	08 1 39 136	7109
Menning	Ingolstadt	344	09 1 42 133	8071	Messel	Darmstadt	1 932	06 1 34 021	6101
Menningen	Merzig - Wadern	585	10 0 32 515	6641	Messelhausen	Tauberbischofsheim	506	08 2 39 157	6971
—	Stockach	389	08 3 44 142	7791	Messenfeld	Staffelstein	117	09 4 46 138	8621
—	Trier	157	07 2 36 557	5501	Messenkamp	Springe	572	03 1 39 141	3251
Mennighausen	Grafschaft Diepholz	176	03 1 31 152	2831	Messerich	Bitburg	383	07 2 32 658	5521
Mensengesäß	Alzenau i. UFr.	781	09 6 31 139	8752	Meßhofen	Neu-Ulm	655	09 7 45 138	7911
Mensfelden	Limburg	981	06 3 35 032	6251	Messingen	Lingen	750	03 4 34 150	4441
Menslage	Bersenbrück	881	03 5 32 170	4571	Messinghausen	Brilon	1 015	05 8 33 715	5799
Menstede - Coldinne	Norden	1 153	03 6 33 147	2981	Meßkirch, Stadt	Stockach	3 770	08 3 44 143	779
Menstrup	Osnabrück	1 651	03 5 37 156	4501	Meßlingen	Minden	521	05 7 39 518	4951
Menzel	Lippstadt	404	05 8 36 422	4781	Meßnerschlag	Wegscheid	457	02 5 51 122	8391
Menzelen	Moers	2 880	05 2 37 213	4231	Meßstetten	Balingen	3 009	08 4 31 134	7475
Menzenschwand	Hochschwarzwald	557	08 3 40 139	7821	Mesum	Steinfurt	4 713	05 5 38 512	4441
Menzingen	Bruchsal	1 673	08 2 31 125	7521	Metel	Neustadt am Rübenberge	264	03 1 36 147	3051
Meppen, Stadt	Meppen	14 924	03 5 36 165	447	Metelen	Steinfurt	4 503	05 5 38 117	4431
Merching	Friedberg	1 311	09 7 34 130	8901	Methler	Unna	2 593	05 9 41 518	4619
Merchingen	Buchen	859	08 2 32 156	6963	Metten	Deggendorf	2 838	09 2 32 131	8354
—	Merzig - Wadern	943	10 0 32 516	6641	Mettenbach	Landshut	544	09 2 40 137	8301
Merchweiler	Ottweiler	6 719	10 0 33 112	6689	Mettenberg	Biberach	343	08 4 32 153	7951
Merdingen	Freiburg	1 487	08 3 34 151	7801	—	Waldshut	217	08 3 47 159	7891
Merenberg	Oberlahnkreis	807	06 3 37 036	6291	Mettendorf	Bitburg	1 094	07 2 32 414	5529
Merfeld	Coesfeld	1 127	05 5 34 412	4409	—	Hilpoltstein	82	09 5 39 159	8541
Mergentheim, Bad, Stadt	Mergentheim	11 608	08 1 42 135	699	Mettenhausen	Landau a.d. Isar	448	09 2 39 130	8381
Mering, Markt	Friedberg	6 120	09 7 34 131	8905	Mettenheim	Mühlhof a. Inn	946	09 1 46 136	8261
Merkelbach	Oberwesterwaldkreis	336	07 3 31 190	5239	—	Worms	989	07 4 34 129	6521
Merken	Düren	2 681	05 4 32 653	5161	Metterich	Bitburg	394	07 2 32 307	5521
Merkenbach	Dillkreis	1 194	06 3 32 040	6349	Metternich	Euskirchen	1 118	05 3 33 912	5351
Merkendorf	Bamberg	682	09 4 31 176	8601	—	Mayen	222	07 1 37 461	5401
—, Stadt	Gunzenhausen	1 071	09 5 37 143	8821	Metting	Straubing	160	09 2 47 130	8441
Merkenfritz	Büdingen	641	06 1 33 061	6471	Mettingen	Tecklenburg	9 059	05 5 39 114	4532
Merkershausen	Königshofen i. Grabfeld	500	09 6 44 129	8741	Mettlach	Merzig - Wadern	4 348	10 0 32 614	6642

Gemeinde	Landkreis	Wohnbevölkerung am 6.6.1961	Statistische Kennziffer	Post- leitzahl	Gemeinde	Landkreis	Wohnbevölkerung am 6.6.1961	Statistische Kennziffer	Post- leitzahl
Mettmann, Stadt	Düsseldorf-Mettmann	24 601	05 1 32 116	402	Miesbrunn	Vohenstrauß	514	09 3 48 132	8481
Mettweiler	Birkenfeld	355	07 1 33 205	6589	Miesenbach	Kaiserslautern	1 971	07 5 34 145	6791
Metzdorf	Trier	246	07 2 36 516	5501	Miesenheim	Mayen	2 767	07 1 37 204	5476
Metze	Fritzlar-Homberg	651	06 2 33 053	3501	Mieterkingen	Saulgau	223	08 4 42 172	7969
Metzebach	Melsungen	201	06 2 40 043	6441	Mietersheim	Lahr	966	08 3 37 131	7631
Metzendorf	Harburg	232	03 3 35 186	2101	Mietingen	Biberach	1 225	08 4 32 154	7959
Metzenhausen	Simmern	158	07 1 40 309	6541	Mietraching	Bad Aibling	1 341	09 1 33 127	8202
Metzingen	Celle	237	03 3 32 167	3101	—	Deggendorf	1 630	09 2 32 133	8351
—	Lüchow-Dannenberg	164	03 3 36 230	3139	Mildstedt	Husum	897	01 1 36 148	2251
—, Stadt	Reutlingen	11 819	08 4 40 131	7418	Millingen	Rees	1 873	05 1 38 413	4241
Metzkausen	Düsseldorf-Mettmann	1 988	05 1 32 415	4021	Millinghausen //Horn	Lippstadt	899	05 8 36 319	4781
Metzlersreuth	Münchberg	408	09 4 41 127	8586	Milse	Bielefeld	2 832	05 7 31 417	4801
Merzlos	Lauterbach	192	06 1 40 037	6421	Miltach	Kötzting	765	09 2 38 139	8491
— -Gehaag		191	06 1 40 038	6421	Milte	Warendorf	1 716	05 5 40 512	4411
Meuchefitz	Lüchow-Dannenberg	104	03 3 36 231	3131	Miltenberg, Stadt	Miltenberg	8 088	09 6 48 125	876
Meudt	Oberwesterwaldkreis	847	07 3 31 191	5431	Mimbach	Amberg	328	09 3 31 144	8451
Meurich	Saarburg	219	07 2 35 313	5511	—	Homburg	869	10 0 31 121	6651
Meuspath	Ahrweiler	192	07 1 31 214	5489	Mimmelage //Groß	Bersenbrück	445	03 5 32 145	4571
Meußließen	Uelzen	82	03 3 39 223	3132	— //Klein		196	03 5 32 163	4571
Mevensstedt	Osterholz	275	03 4 33 133	2861	Mimmenhausen	Überlingen	1 222	08 3 45 148	7771
Meyenburg		994	03 4 33 134	2821	Mindelaltheim	Günzburg	363	09 7 36 149	8871
Meyenfeld	Neustadt am Rübenberge	744	03 1 36 148	3051	Mindelau	Mindelheim	359	09 7 43 141	8949
Meyerdam	Verden	271	03 4 36 161	2801	Mindelheim, Stadt		8 459	09 7 43 142	8948
Meyershöfen	Wittlage	621	03 5 38 129	4509	Mindelstetten	Riedenburg	571	09 3 44 135	8421
Meyn	Flensburg	377	01 1 34 181	2391	Mindelzell	Krumbach (Schwaben)	584	09 7 40 135	8909
Michaelisdonn //Sankt	Süderdithmarschen	3 057	01 1 47 177	222	Minden	Trier	223	07 2 36 558	5501
Michaelsbuch	Deggendorf	623	09 2 32 132	8351	—, Stadt	Minden	48 705	05 7 39 111	495
Michelau	Büdingen	317	06 1 33 062	6471	Minderlittgen	Wittlich	533	07 2 37 507	5561
—	Gersheim	377	09 6 38 152	8729	Minderoffingen	Nördlingen	268	09 7 46 159	8861
— a.d. Saale	Gemünden a. Main	169	09 6 37 125	8781	Mindersbach	Calw	295	08 4 33 164	7271
— i. OFr.	Lichtenfels	4 034	09 4 40 138	8626	Mindersdorf	Sigmaringen	305	08 4 43 154	7769
Michelbach	Alzenau i. UFr.	1 842	09 6 31 140	8752	Mindorf	Hilpoltstein	143	09 5 39 161	8541
—	Büdingen	318	06 1 33 063	6479	Minfeld	Gemmersheim	1 147	07 5 33 129	6741
—	Daun	137	07 2 33 263	5531	Mingerode	Duderstadt	1 164	03 2 32 128	3429
—	Hilpoltstein	177	09 5 39 160	8541	Mingolsheim	Bruchsal	3 626	08 2 31 126	7525
—	Marburg	672	06 2 39 064	3551	Minheim	Wittlich	688	07 2 37 508	5561
—	Merzig-Wadern	792	10 0 32 912	6611	Minseln	Säckingen	1 080	08 3 43 133	7889
—	Mosbach	542	08 2 36 135	6951	Minsen	Friesland	2 082	03 8 33 116	2941
—	Rastatt	1 830	08 3 42 133	7561	Minstedt	Bremervörde	257	03 4 31 181	2141
—	Simmern	191	07 1 40 268	6541	Mitraching	Regensburg	1 166	09 3 43 177	8401
—	Usingen	168	06 3 42 020	6391	Mitrbach	Daun	115	07 2 33 409	5531
— am Heuchelberg	Heilbronn	384	08 1 38 168	7129	Mirsdorf	Coburg	74	09 4 33 170	8631
— am Wald	Öhringen	875	08 1 44 133	7111	Mirskofen	Landshut	1 191	09 2 40 138	8301
— an der Bilz	Schwäbisch Hall	1 721	08 1 46 136	7171	Misburg	Hannover	14 375	03 1 35 164	3014
— an der Heide	Crailsheim	574	08 1 34 143	7181	Mischelbach	Weißenburg i. Bay.	360	09 5 47 145	8835
— an der Lücke		523	08 1 34 144	7181	Misselberg	Unterlahnkreis	74	07 3 33 162	5409
— /Nassau	Untertaunuskreis	1 707	06 3 41 047	6209	Misselwarden	Wesermünde	616	03 4 37 172	2851
— //Wald	Bergstraße	3 499	06 1 32 098	6948	Missen-Wilhams	Sonthofen	1 225	09 7 48 125	8971
— (Westerwald)	Altenkirchen (Westerwald)	346	07 1 32 218	5231	Mistelbach	Bayreuth	1 205	09 4 32 156	8581
Michelfeld	Eschenbach i.d. OPf.	1 252	09 3 35 123	8781	Mistelbrunn	Donauerschingen	64	08 3 32 147	7711
—	Kitzingen	299	09 6 43 139	8711	Mistfeld	Lichtenfels	757	09 4 40 139	8621
—	Schwäbisch Hall	1 656	08 1 46 137	7171	Mistelgau	Bayreuth	777	09 4 32 157	8581
—	Sinsheim	1 710	08 2 38 138	6921	Mistendorf	Bamberg	263	09 4 31 177	8602
Michelnau	Büdingen	275	06 1 33 064	6479	Mitgenfeld	Brückenaue	144	09 6 35 118	8789
Michelrieth	Marktheidenfeld	291	09 6 46 137	8771	Mitlechtern	Bergstraße	382	06 1 32 060	6149
Michelsberg	Ziegenhain	335	06 2 45 040	3579	Mitling-Mark	Leer	193	03 6 32 175	2952
Michelsneukirchen	Roding	1 268	09 3 45 132	8411	Mitlosheim	Merzig-Wadern	544	10 0 32 913	6619
Michelsrombach	Hünfeld	864	06 2 37 037	6419	Mittbach	Wasserburg a. Inn	684	09 1 54 141	8011*
Michelstadt, Stadt	Erbach	6 614	06 1 36 055	612	Mittgroßbefein	Aurich (Ostfriesland)	724	03 6 31 137	2961
Michelwinnaden	Ravensburg	654	08 4 39 128	7961	Mittelaschenbach	Hünfeld	292	06 2 37 038	6419
Micheldorf	Vohenstrauß	259	09 3 48 131	8481	Mittelbach	Zweibrücken	786	07 5 43 133	6661
Mickhausen	Schwabmünchen	644	09 7 47 127	8931	Mittelberg	Coburg	291	09 4 33 171	8631
Middefeitz	Lüchow-Dannenberg	69	03 3 36 232	3139	—	Kempten (Allgäu)	2 543	09 7 39 124	8961
Middels	Aurich (Ostfriesland)	1 430	03 6 31 136	2941	Mittelbiberach	Biberach	1 497	08 4 32 155	7951
Midlum	Leer	336	03 6 32 174	2951	Mittelbollenbach	Birkenfeld	1 003	07 1 33 456	6581
—	Südrondern	242	01 1 48 154	2271	Mittelbrunn	Kaiserslautern	603	07 5 34 146	6791
—	Wesermünde	1 475	03 4 37 171	2851	Mittelbuch	Biberach	651	08 4 32 156	7951
— //Groß	Norden	421	03 6 33 129	2971	Mitteldachstetten	Hanau	1 592	06 3 34 017	6451
Miedelsbach	Waiblingen	872	08 1 49 139	7061	Mittelbach	Ansbach	446	09 5 31 155	8802
Miehlen	Loreleykreis	1 437	07 3 32 144	5429	Mittelchrenbach	Forchheim	531	09 4 35 145	8551
Miel	Bonn	542	05 3 32 155	5309	Mittelleschenbach	Gunzenhausen	1 134	09 5 37 144	8821
Mielenhausen	Münden	420	03 2 37 133	3511	Mittelfischbach	Schwäbisch Hall	714	08 1 46 138	7161
Mielkendorf	Rendsburg	856	01 1 42 186	2301	Mittelfischbach	Unterlahnkreis	99	07 3 33 163	5429
Miellen	Loreleykreis	335	07 3 32 145	5421	Mittel-Gründau	Büdingen	1 071	06 1 33 065	6461
Mielsdorf	Segeberg	121	01 1 44 156	2361	Mittelhartert	Oberwesterwaldkreis	405	07 3 31 192	5239
Miesau	Kusel	2 663	07 5 36 176	6795	Mittelhees	Siegen	44	05 8 39 524	591
Miesbach, Stadt	Miesbach	5 216	09 1 45 125	816	Mittelheim	Rheingaukreis	1 031	06 3 39 014	6227
					Mittelhofen	Oberwesterwaldkreis	253	07 3 31 193	5439

Gemeinde	Landkreis	Wohnbevölkerung am 6.6.1961	Statistische Kennziffer	Post- leit- zahl	Gemeinde	Landkreis	Wohnbevölkerung am 6.6.1961	Statistische Kennziffer	Post- leit- zahl
Mittelkalbach	Fulda	1 408	06 2 34 089	6401	Mönchengladbach, Stadt		152 185	05 1 16 000	405
Mittelneufnach	Schwabmünchen	744	09 7 47 128	8931	Mönchevahlberg	Wolfenbüttel	382	03 7 36 166	3341
Mittelkirchen	Stade	1 033	03 4 35 175	2162*	Mönchhensdorf	Bamberg	278	09 4 31 178	8602
Mittelramstadt	Ansbach	218	09 5 31 156	8801	Mönchhosbach	Rotenburg	162	06 2 41 038	6441
Mittelreidenbach	Birkenfeld	643	07 1 33 457	6581	Mönchkröttendorf	Lichtenfels	193	09 4 40 141	8621
Mittelreinbach	Sulzbach-Rosenberg	220	09 3 46 128	8459	Mönchröden	Coburg	2 485	09 4 33 175	8631
Mittelrode	Fulda	191	06 2 34 090	6401	Mönchsambach	Bamberg	355	09 4 31 179	8602
—	Springe	374	03 1 39 142	3211	Mönchsberg	Neustadt a.d. Aisch	109	09 5 41 160	8531
Mittelschefflenz	Mosbach	741	08 2 36 136	6951	Mönchsdeggingen	Nördlingen	661	09 7 46 160	8861
Mittelsdorf	Stade	196	03 4 35 176	2161	Mönchsondheim	Scheinfeld	287	09 5 44 145	8711
Mittel-Seemen	Büdingen	290	06 1 33 066	6471	Mönchsroth	Dinkelsbühl	764	09 5 32 145	8801
Mittelsinn	Gemünden a. Main	1 014	09 6 37 126	8781	Mönchsstockheim	Gerolzhofen	338	09 6 38 153	8722
Mittelstadt	Reutlingen	1 977	08 4 40 132	7411	Mönchweiler	Villingen	1 863	08 3 46 126	7733
Mittelstenahne	Land Hadeln	382	03 4 32 143	2171	Mönchzell	Heidelberg	814	08 2 33 135	6921
Mittelstendorf	Soltau	192	03 3 38 143	3041	Mönning	Neumarkt i.d. OPf.	647	09 3 38 142	8431*
Mittelstenweiler	Überlingen	203	08 3 45 149	7779	Mönkeberg	Plön	2 327	01 1 41 164	2301
Mittelstetten	Fürstentfeldbruck	523	09 1 40 145	8081	Mönkhagen	Storrmarn	410	01 1 46 162	2401
—	Neuburg a.d. Donau	136	09 7 44 153	8859	Mönkloh	Segeberg	170	01 1 44 122	2351
—	Schwabmünchen	366	09 7 47 129	8931	Mönninghausen	Lippstadt	693	05 8 36 519	4781
Mittelstreu	Mellrichstadt	659	09 6 47 124	8741	Mönsheim	Leonberg	1 497	08 1 40 126	7251
Mittelstrimmig	Zell (Mosel)	418	07 1 41 358	5581	Mönstadt	Usingen	296	06 3 42 021	6391
Mittelulbach	Ravensburg	728	08 4 39 136	7961	Mönstetten	Günzburg	335	09 7 36 150	8871
Mittelwasungen	Coburg	79	09 4 33 172	8631	Möntenich	Cochem	148	07 1 34 361	5441
Mittenwald, Markt	Garmisch-Partenkirchen	8 516	09 1 41 118	8102	Mörel	Rendsburg	196	01 1 42 187	2351
Mitteraschau	Neunburg vorm Wald	483	09 3 39 133	8462	Mörfelden	Groß-Gerau	9 042	06 1 39 023	6082
Mitterdorf	Roding	1 110	09 3 45 133	8495	Mörgen	Mindelheim	281	09 7 43 143	8949
Mitterfecking	Kelheim	632	09 2 37 142	8421	Mörlach	Feuchtwangen	133	09 5 35 139	8821
Mitterfels	Bogen	1 562	09 2 31 136	8446	—	Hilpoltstein	230	09 5 39 162	8543
Mittergars	Wasserburg a. Inn	822	09 1 54 142	8091	Mörlbach	Uffenheim	226	09 5 46 150	8801
Mitterharthausen	Straubing	401	09 2 47 131	8441	Mörlen	Oberwesterwaldkreis	394	07 3 31 194	5241
Mitterhausen	Eggenfelden	352	09 2 34 142	8382*	— //Nieder-	Friedberg	2 437	06 1 37 038	635
Mitterode	Eschwege	232	06 2 31 037	3441	— //Ober-		3 297	06 1 37 045	6352
Mitterscheyern	Pfaffenhofen a.d. Ilm	353	09 1 48 149	8068	Mörlenbach	Bergstraße	3 203	06 1 32 062	6942
Mittershausen	Bergstraße	276	06 1 32 061	6149	Mörmoosen	Mühlhof a. Inn	343	09 1 46 137	8261
Mitterskirchen	Eggenfelden	1 015	09 2 34 143	8331	Mörnsheim, Markt	Eichstätt	1 025	09 5 33 154	8831
Mitterstetten	Mainburg	432	09 2 41 131	8301	Moers, Stadt	Moers	46 680	05 2 37 113	413
Mittersthal	Neumarkt i.d. OPf.	269	09 3 38 141	8431	Mörsach	Feuchtwangen	212	09 5 35 140	8821
Mitterteich, Stadt	Tirschenreuth	6 465	09 3 47 136	8596	Mörsbach	Zweibrücken	517	07 5 43 134	6661
Mittich	Griesbach i. Rottal	1 070	09 2 36 128	8399	Mörsch	Karlsruhe	5 785	08 2 34 142	7501
Mitwitz, Markt	Kronach	1 654	09 4 38 158	8621	Mörschbach	Simmern	313	07 1 40 357	6541
Mockersdorf	Kemnath	249	09 3 36 131	8581	Mörschenhardt	Buchen	226	08 2 32 157	6969*
Mockstadt //Nieder-	Büdingen	869	06 1 33 068	6479	Mörschied	Birkenfeld	683	07 1 33 414	6581
— //Ober-		799	06 1 33 072	6479	Mörsdorf	Cochem	705	07 1 34 362	5449
Modau //Nieder-	Darmstadt	1 019	06 1 34 025	6101	—	Hilpoltstein	329	09 5 39 164	8541
— //Ober-		530	06 1 34 028	6101	Mörse	Gifhorn	825	03 3 34 191	3181
Modlos	Brückenaue	345	09 6 35 119	8789	Mörsen	Grafschaft Hoya	758	03 1 32 181	2832
Modschiedel	Lichtenfels	423	09 4 40 140	8601*	Mörsfeld	Kirchheimbolanden	453	07 5 35 133	6761
Möckenlohe	Eichstätt	404	09 5 33 153	8831	Mörshausen	Fritzlar-Homberg	269	06 2 33 054	3589
Möckmühl, Stadt	Heilbronn	3 012	08 1 38 169	7108	—	Melsungen	393	06 2 40 044	3509
Mödesse	Peine	265	03 2 40 143	3151	Mörsingen	Saulgau	172	08 4 42 174	7941
Mödingen	Dillingen a.d. Donau	852	09 7 32 151	8881	Mörslingen	Dillingen a.d. Donau	623	09 7 32 152	8881
Mödlitz	Coburg	146	09 4 33 173	8621	Mörstadt	Worms	646	07 4 34 131	6521
Mödrath	Bergheim (Erft)	1 112	05 3 31 713	5159	Mörtelstein	Mosbach	400	08 2 36 137	6951
Möggingen	Konstanz	337	08 3 36 148	7761	Mörz	Mayen	164	07 1 37 462	5401
Möggingen	Schwäbisch Gmünd	2 564	08 1 45 129	7074	—	Simmern	129	07 1 40 269	5449
Möglingen	Ludwigsburg	3 753	08 1 41 144	7141	Mörzheim	Landau in der Pfalz	888	07 5 37 143	6741
—	Öhringen	211	08 1 44 134	7101	Mörsbach	Bühl	1 102	08 3 31 125	7591
Möhn	Trier	280	07 2 36 559	5501	Moese	Wiedenbrück	1 962	05 7 42 514	4786
Möhnsen	Herzogtum Lauenburg	376	01 1 35 196	2051	Möslberg	Wegscheid	454	09 2 51 123	8396
Möhren	Donauwörth	830	09 7 33 152	8831	Mössingen	Tübingen	6 568	08 4 45 136	7407
Möhrendorf	Erlangen	1 338	09 5 34 129	8521	Mößling	Mühlhof a. Inn	1 032	09 1 46 138	826
— //Nister-	Oberwesterwaldkreis	258	07 3 31 209	5439	Mörsch	Bitburg	616	07 2 32 261	5521
Möhringen	Saulgau	220	08 4 42 173	7941	Mörrau	Oberlahnkreis	206	06 3 37 037	6291
—, Stadt	Donauwörth	2 576	08 3 32 148	7717	Möttingen	Nördlingen	679	09 7 46 161	8861
Möllbergen	Minden	1 475	05 7 39 421	4951	Mötlingen	Calw	703	08 4 33 165	7261
Möllbeck	Grafschaft Schaumburg	1 069	03 1 33 159	3261	Mörzing	Regensburg	403	09 3 43 179	8401
Möllensen	Alfeld (Leine)	161	03 2 31 161	3211	Mötzingen	Böblingen	1 592	08 1 33 135	7031
Möllmark	Flensburg	106	01 1 34 182	2393	Mözen	Segeberg	295	01 1 44 157	2361
Mölln //Alt	Herzogtum Lauenburg	416	01 1 35 112	241	Mogendorf	Unterwesterwaldkreis	1 001	07 3 34 159	5431
—, Stadt		13 774	01 1 35 197	241	Moggast	Pegnitz	258	09 4 43 144	8551
Mölme	Hildesheim-Marienburg	213	03 2 35 186	3201	Moggenbrunn	Coburg	113	09 4 33 174	8631
Mölschbach	Kaiserslautern	883	07 5 34 147	6751	Mohnhausen	Frankenberg	86	06 2 32 052	3559
Mölsheim	Worms	548	07 4 34 130	6521	Mohrenhausen	Illertissen	179	09 7 37 136	8909
Mömbris	Alzenau i. UFr.	4 030	09 6 31 141	8752	Mohrkirchsterholz	Schleswig	597	01 1 43 172	2341*
Mömmlingen	Obernburg a. Main	3 667	09 6 49 126	8751	Mohrkirchsterholz		500	01 1 43 173	2341*
Mönchberg	Böblingen	610	08 1 33 134	7031	Moide	Soltau	73	03 3 38 144	3041
—, Markt	Obernburg a. Main	1 605	09 6 49 127	8761	Moisburg	Harburg	923	03 3 35 187	2151*
Mönchhof	Kassel	1 289	06 2 38 024	3501	Moisscheid	Ziegenhain	400	06 2 45 041	3579

Gemeinde	Landkreis	Wohnbevölkerung am 6.6.1961	Statistische Kennziffer	Postleitzahl	Gemeinde	Landkreis	Wohnbevölkerung am 6.6.1961	Statistische Kennziffer	Postleitzahl
Moischt	Marburg	658	06 2 39 065	3551	Mornshausen a.D.	Biedenkopf	648	06 3 31 037	3561
Molbath	Uelzen	191	03 3 39 224	3111	— a.S.	—	1 245	06 3 31 038	3569
Molbergen	Cloppenburg	3 938	03 8 32 124	4591	Morsbach	Hilpoltstein	127	09 5 39 163	8546
Moldenit	Schleswig	383	01 1 43 174	2381	—	Künzelsau	397	08 1 39 137	7119
Molfsee	Rendsburg	2 853	01 1 42 188	2302	—	Oberbergischer Kreis	7 357	05 3 35 122	5222
Mollenfelde	Göttingen	356	03 2 34 159	3511	Morscheid	Trier	598	07 2 36 412	5501
Mollhagen	Stormarn	647	01 1 46 163	2071	— Riedenburg	Bernkastel	484	07 2 31 363	5551
Mollseifen	Wittgenstein	107	05 8 42 226	5789	Morschenich	Düren	575	05 4 32 716	5159
Molsberg	Oberwesterwaldkreis	354	07 3 31 195	5431	Morschheim	Kirchheimbolanden	578	07 5 35 134	6719
Molzbach	Hünfeld	196	06 2 37 039	6419	Morscholz	Merzig-Wadern	812	10 0 32 817	6619
Molzen	Uelzen	740	03 3 39 225	3111	Morschreuth	Pegnitz	252	09 4 43 145	8551
Molzchain	Altenkirchen (Westerwald)	404	07 1 32 409	5241	Morshausen	Sankt Goar	314	07 1 39 309	5401
Momart	Erbach	334	06 1 36 057	6121	Morsum	Südtondern	734	01 1 48 155	2281
Momberg	Marburg	1 179	06 2 39 066	3579	—	Verden	691	03 4 36 162	3091
Mommenheim	Mainz	1 147	07 4 33 135	6501	Mosbach	Dieburg	1 005	06 1 35 031	6111
Monakam	Calw	357	08 4 33 166	7261	—	Feuchtwangen	662	09 5 35 141	8805
Mondfeld	Tauberbischofsheim	590	08 2 39 158	6981	—	Fulda	261	06 2 34 091	6411
Mondorf	Merzig-Wadern	596	10 0 32 317	6639	—	Schwabach	297	09 5 45 134	8544
—	Siegkreis	3 140	05 3 37 612	5215	—, Stadt	Mosbach	11 343	08 2 36 138	695
Monheim, Stadt	Rhein-Wupper-Kreis	13 752	05 1 39 117	4019	Mosberg-Richweiler	Sankt Wendel	322	10 0 37 319	6691
—, Stadt	Donauwörth	1 901	09 7 33 153	8855	Mosborn	Gelnhausen	77	06 3 33 041	6481
Monreal	Mayen	795	07 1 37 420	5441	Mosbruch	Mayen	172	07 1 37 322	5441
Monschau, Stadt	Monschau	2 492	05 4 35 111	5108	Moschheim	Unterwesterwaldkreis	537	07 3 34 161	5431
Monsheim	Worms	1 490	07 4 34 132	6521	Mosebeck	Detmold	447	05 7 33 173	4931
Montabaur, Stadt	Unterwesterwaldkreis	6 220	07 3 34 160	543	Moselkern	Cochem	790	07 1 34 363	5401
Monzel	Wittlich	708	07 2 37 509	5561	Moselsürsch	Mayen	264	07 1 37 463	5401
Monzelfeld	Bernkastel	1 009	07 2 31 212	5551	Mosheim	Fritzlar-Homberg	523	06 2 33 055	3589
Monzernheim	Worms	583	07 4 34 133	6509	Mossau // Ober-	Erbach	517	06 1 36 067	6121
Monzingen	Kreuznach	1 381	07 1 36 406	6551	— // Unter-	—	482	06 1 36 088	6121
Moor // Groß	Harburg	81	03 3 35 149	2101	Mossenbergr-Wöhren	Detmold	222	05 7 33 174	4931
— // Klein	—	70	03 3 35 175	2101	Motten	Brückenaue	764	09 6 35 120	8789
Moorausmoor	Land Hadeln	236	03 4 32 144	2171	Mottgers	Schlüchtern	755	06 3 40 021	6491
Moordiek	Steinburg	170	01 1 45 172	2211	Mottschieß	Sigmaringen	114	08 4 43 155	7481
Moordorf	Aurich (Ostfriesland)	3 427	03 6 31 138	2961	Motzenhofen	Aichach	246	09 1 31 144	8891
—	Steinburg	44	01 1 45 173	2211	Motzenrode	Eschwege	164	06 2 31 038	3441
Moorende	Harburg	583	03 3 35 188	2154	Motzfeld	Hersfeld	426	06 2 35 049	6431
Moorenweis	Fürstenfeldbruck	1 119	09 1 40 146	8081	Moyland // Till-	Kleve	929	05 1 36 715	4191
Moorhusen	Aurich (Ostfriesland)	811	03 6 31 139	2961	Much	Siegkreis	6 748	05 3 37 121	5203
—	Steinburg	102	01 1 45 174	2211	Mucheln	Plön	550	01 1 41 166	2309
Moorrege	Pinneberg	3 220	01 1 39 147	2082	Muckenreuth	Kulmbach	218	09 4 39 143	8581
Moorriem	Wesermarsch	2 463	03 8 36 121	2901	Muckenschopf	Kehl	372	08 3 35 133	7581
Moorsee	Plön	918	01 1 41 165	2301	Muckental	Mosbach	450	08 2 36 139	6951
Moorweg	Wittmund	902	03 6 34 144	2943	Muckum	Herford	1 080	05 7 35 317	4981
Moos	Bühl	537	08 3 31 126	7581	Mudau	Buchen	1 755	08 2 32 158	6933
—	Konstanz	504	08 3 36 149	7761	Muddenhagen	Warburg	248	05 7 41 221	3531
—	Neuburg a.d. Donau	123	09 7 44 154	8859	Mudenbach	Oberwesterwaldkreis	692	07 3 31 196	5231
—	Vilshofen	1 244	09 2 50 138	8351	Mudersbach (Westerwald)	Altenkirchen (Westerwald)	6 046	07 1 32 508	5241
—	Würzburg	304	09 6 52 132	8701	—	Wetzlar	345	06 3 43 058	6331
— // Nieder-	—	304	06 1 40 039	6421	Mudershausen	Unterlahnkreis	323	07 3 33 164	6251
— // Ober-	Lauterbach	274	06 1 40 042	6421	Mückeln	Daun	258	07 2 33 306	5569
— // Wünschen	—	58	06 1 40 071	6421	Mückenloch	Heidelberg	939	08 2 33 137	6901
Moosach	Ebersberg	1 120	09 1 37 127	8019	Mücklingen	Lüneburg	125	03 3 37 177	3149
Moosbach	Ansbach	117	09 5 31 157	8802	Müddersheim	Düren	577	05 4 32 962	5161
—	Kempten (Allgäu)	483	09 7 39 125	8961	Müden (Aller)	Gifhorn	1 246	03 3 34 192	3173
—	Nürnberg	1 368	09 5 42 129	8501	— (Örtze)	Celle	1 622	03 3 32 168	3101
—	Viechtach	879	09 2 48 121	8491	— (Mosel)	Cochem	881	07 1 34 364	5401
—	Vohenstrauß	878	09 3 48 133	8481	Müdesheim	Karlsstadt	560	09 6 42 138	8781
Moosbeuren	Ehingen	407	08 4 34 143	7931	Müggenshausen	Euskirchen	376	05 3 33 913	5351
Moosbrunn	Heidelberg	272	08 2 33 136	6931	Mühlbrook	Rendsburg	339	01 1 42 189	2351
Moosburg	Saulgau	162	08 4 42 175	7941	Mühlacker, Stadt	Vaihingen	12 071	08 1 48 133	713
—, Stadt	Freising	10 240	09 1 39 152	8052	Mühlbach	Bad Neustadt a.d. Saale	754	09 6 34 129	874
Moosen (Vils)	Erding	1 180	09 1 38 137	8251	—	Fritzlar-Homberg	384	06 2 33 056	6431
Moosham	Regensburg	843	09 3 43 178	8401	—	Karlsstadt	540	09 6 42 139	8782
—	Wolfratshausen	312	09 1 56 136	8191*	—	Rehau	147	09 4 44 121	8672
Moosheim	Saulgau	292	08 4 42 176	7969	—	Riedenburg	300	09 3 44 136	8421
Moosinning	Erding	2 422	09 1 38 138	8059*	—	Sinsheim	1 467	08 2 38 139	7519
Moosthann	Landshut	158	09 2 40 139	8301	— a. Glan	Kusel	1 082	07 5 36 177	6799
Moosthenning	Dingolfing	434	09 2 33 126	8311	Mühdorf a. Inn, Stadt	Mühdorf a. Inn	10 781	09 1 46 139	826
Morbach	Bernkastel	2 376	07 2 31 362	5552	Mühlen	Neumarkt i.d. OPf.	337	09 3 38 143	8431
—	Kaiserslautern	299	07 5 34 148	6751	— am Neckar	Horb	773	08 4 37 139	7241
Morenhoven	Bonn	776	05 3 32 516	5309	Mühlenbach	Wolfach	1 465	08 3 48 124	7611
Moringen, Stadt	Northeim	4 668	03 2 38 160	3413	Mühlenbarbek	Steinburg	299	01 1 45 175	2211
Moritzheim	Zell (Mosel)	118	07 1 41 359	5581	Mühlenberg	Holzminde	142	03 2 36 167	3451
Morlautern	Kaiserslautern	2 155	07 5 34 149	6751	Mühlendorf	Bamberg	663	09 4 31 180	8602
Morles	Hünfeld	384	06 2 37 040	6419	Mühlenrade	Herzogtum Lauenburg	121	01 1 35 198	2051
Morlesau	Hammelnburg	235	09 6 39 125	8781	Mühlenstraßen	Süderdithmarschen	249	01 1 47 162	2212*



Gemeinde	Landkreis	Wohnbevölkerung am 6.6.1961	Statistische Kennziffer	Post- leit- zahl	Gemeinde	Landkreis	Wohnbevölkerung am 6.6.1961	Statistische Kennziffer	Post- leit- zahl
Mühlfeld	Mellrichstadt	435	09 6 47 125	8741	Münchwies	Ottweiler	1 237	10 0 33 714	6681
Mühlhausen	Biberach	494	08 4 32 157	7951	Münden	Waldeck	399	06 2 42 068	3559
—	Friedberg	642	09 7 34 132	8901	—, Stadt.	Münden	20 210	03 2 37 134	351
—	Fritzlar-Homberg	390	06 2 33 057	3589	Münder am Deister,				
—	Heidelberg	2 826	08 2 33 138	6909	Stadt // Bad	Springe	7 680	03 1 39 143	3252
—	Ingolstadt	111	09 1 42 134	8071	Mündersbach	Oberwesterwaldkreis	632	07 3 31 197	5419
—	Karlstadt	477	09 6 42 140	8722	Mündershausen	Rotenburg	121	06 2 41 039	6441
—	Kelheim	649	09 2 37 143	8421	Mündling	Donauwörth	580	09 7 33 154	8851
—	Konstanz	1 026	08 3 36 150	7701	Mündrup // Holsten-	Osnabrück	726	03 5 37 144	4501
—	Mallersdorf	271	09 2 42 138	8301	Münk	Mayen	201	07 1 37 421	5441
—	Neumarkt i.d. OPf.	1 036	09 3 38 144	8431	Münkeboe	Aurich (Ostfriesland)	1 364	03 6 31 140	2961
—	Pforzheim	734	08 2 37 131	7531	Münklingen	Leonberg	691	08 1 40 128	7251
—	Rotweil	489	08 4 41 141	722	Münnerstadt, Stadt	Bad Kissingen	4 176	09 6 33 137	8732
—	Unna	655	05 9 41 519	4751	Münnigbüren	Lingen	250	03 5 34 151	4451
—	Waldeck	662	06 2 42 067	3541	Münsing	Wolftratshausen	1 462	09 1 56 137	8191
—	Würzburg	210	09 6 52 133	8702	Münsingen // Gutsbezirk		296	08 4 38 169	742
— an der Enz	Vaihingen	882	08 1 48 134	7131	—, Stadt	Münsingen	3 516	08 4 38 149	7421
— im Tale	Göppingen	759	08 1 36 147	7341	Münstedt	Peine	1 075	03 2 40 144	3151
— Markt	Höchstädt a.d. Aisch	1 120	09 4 36 143	8602	Münster	Dieburg	5 830	06 1 35 032	6115
Mühlheim	Eichstätt	423	09 5 33 155	8831	—	Friedberg	430	06 1 37 032	6309
— am Bach	Horb	720	08 4 37 140	7241	—	Gießen	475	06 1 38 050	6311
— am Main, Stadt	Offenbach	16 984	06 1 41 019	6052	—	Karlstadt	215	09 6 42 141	8781
— an der Donau, Stadt	Tuttligen	1 825	08 4 46 130	7202	—	Mergentheim	366	08 1 42 136	6991
— a.d. Eis	Frankenthal (Pfalz)	308	07 5 32 140	6719	—	Neuburg a.d. Donau	893	09 7 44 155	8851
Mühlhofen	Bergzabern	438	07 5 31 137	6741	—	Oberlahnkreis	1 048	06 3 37 038	6251
—	Überlingen	1 053	08 3 45 150	7771	—	Rottenburg a.d. Laaber	206	09 2 46 126	8301
Mühlhingen	Stockach	622	08 3 44 144	7769	—	Schwabmünchen	271	09 7 47 130	8931
Mühlpfad	Sankt Goar	105	07 1 39 462	5449	—	Straubing	611	09 2 47 132	8441
Mühlried	Schrobenhausen	1 659	09 1 51 133	8898	— am Stein // Bad	Kreuznach	2 186	07 1 36 112	6552
Mühlstetten	Weißenburg i. Bay.	454	09 5 47 146	8544	— (Westf.), Stadt		182 721	05 5 15 000	44
Mühringen	Horb	833	08 4 37 141	7241	— Sarnsheim	Kreuznach	2 644	07 1 36 204	6531
Mülbach	Bitburg	117	07 2 32 563	5521	Münsterappel	Rockenhausen	581	07 5 41 146	6761
Mülben	Mosbach	299	08 2 36 140	6931	Münsterbrock	Höxter	206	05 7 36 922	3281
Mülheim	Arnsberg	549	05 8 32 614	4771	Münsterdorf	Steinburg	1 264	01 1 45 176	2211
—	Koblenz	6 251	07 1 35 307	5403	Münstereifel, Stadt	Euskirchen	4 248	05 3 33 112	5358
—	Schleiden	327	05 4 36 219	5379	Münsterhausen, Markt	Krumbach (Schwaben)	1 378	09 7 40 136	8909
— a.d. Ruhr, Stadt		185 708	05 2 17 000	433	Münstermaifeld	Mayen	1 676	07 1 37 464	5401*
— (Mosel)	Bernkastel	937	07 2 31 406	5556	Münsterschwarzach	Kitzingen	837	09 6 43 140	8711
Mülldorf // Siegburg	Siegkreis	3 338	05 3 37 417	5201	Müntz	Jülich	740	05 4 34 813	5171
Müllen	Kehl	238	08 3 35 134	7601	Münzdorf	Münsingen	194	08 4 38 150	7421
Müllenbach	Ahrweiler	447	07 1 31 215	5489	Münzenberg, Stadt		1 245	06 1 37 033	6309
—	Cochern	652	07 1 34 265	5441	— // Trais-	Friedberg	431	06 1 37 066	6309
Müllenborn	Daun	374	07 2 33 264	5531	Münzesheim	Bruchsal	1 573	08 2 31 127	7521
Müllheim, Stadt	Müllheim	6 476	08 3 39 138	784	Münzingen	Merzig-Wadern	46	10 0 32 716	6641
Müllingen	Hannover	488	03 1 35 165	3001	Mürtenbach	Prüm	762	07 2 34 204	5531
Müllingsen	Soest	390	05 8 40 522	4771	Mürsbach	Ebern	544	09 6 36 154	8601
Mümling-Grumbach	Erbach	1 038	06 1 36 059	6121	Müs	Fulda	959	06 2 34 092	6401
Münchaurach	Höchstädt a.d. Aisch	669	09 4 36 144	8521	Müsch	Ahrweiler	176	07 1 31 311	5489
Münchberg, Stadt	Münchberg	10 848	09 4 41 128	866	Müschede	Arnsberg	1 601	05 8 32 422	5763
Münchehagen	Nienburg (Weser)	1 964	03 1 37 169	3051	Müschen	Osnabrück	816	03 5 37 157	4501
Münchehof	Gandersheim	1 924	03 7 33 158	3371	Müschelbach	Oberwesterwaldkreis	760	07 3 31 198	5239
München	Passau	968	09 2 43 129	8391	Müsen	Siegen	2 042	05 8 39 617	5916
—, Stadt		1 085 014	09 1 15 000	8	Müsenbach	Hünfeld	69	06 2 37 041	6431
Münchenreuth	Hof	497	09 4 37 135	8671	Münsingen	Schaumburg-Lippe	415	03 1 38 146	4967
—	Tirschenreuth	526	09 3 47 137	8591	Müsleringen	Nienburg (Weser)	328	03 1 37 170	3079
Münchenroth	Loreleykreis	41	07 3 32 146	5429	Müssen	Detmold	1 357	05 7 33 175	4911
Müncherbach	Ansbach	236	09 5 31 158	8802	—	Herzogtum Lauenburg	834	01 1 35 199	2059
Münchham	Pfarrkirchen	782	09 2 44 128	8399	Müssingen	Uelzen	110	03 3 39 226	3111
Münchhausen	Dillkreis	411	06 3 32 041	6349	Mürzenich	Monschau	1 399	05 4 35 214	5109
—	Marburg	1 161	06 2 39 067	3551	—	Prüm	181	07 2 34 263	5541
Münchhof	Stockach	270	08 3 44 145	7769	Mürtzingen	Lüchow-Dannenberg	130	03 3 36 233	3139
Münchholzhausen	Wetzlar	1 527	06 3 43 059	6331	Muggenbrunn	Lörrach	307	08 3 38 159	7869
Münchingen	Leonberg	4 831	08 1 40 127	7254	Muggendorf, Markt	Ebermannstadt	629	09 4 34 141	8551
—	Hochschwarzwald	235	08 3 40 140	7823	Muggensturm	Rastatt	4 052	08 3 42 134	7553
Münch-Leusel	Alsfeld	96	06 1 31 054	6321	Muglhof	Neustadt a.d. Waldnaab	292	09 3 40 145	8481
Münchnerau	Landshut	675	09 2 40 140	83	Muhl // Börfink	Trier	485	07 2 36 253	5509
Münchs Dorf	Eggenfelden	466	09 2 34 144	8381	Muldenau	Düren	198	05 4 32 755	5161
—	Landshut	456	09 2 40 141	8311*	Mulfingen	Künzelsau	870	08 1 39 138	7119
Münchshofen	Burglengenfeld	701	09 3 33 136	8461	Mulmshorn	Rotenburg (Hannover)	526	03 4 34 143	2131
Münchsmünster	Pfaffenhofen a.d. Ilm	1 559	09 1 48 150	8071	Mulsum	Stade	1 457	03 4 35 177	2141
Münchsteinach	Neustadt a.d. Aisch	584	09 5 41 161	8531	—	Wesermünde	475	03 4 37 173	2851
Münchwald	Kreuznach	170	07 1 36 654	6551	Multhöpen	Hameln-Pyrmont	169	03 1 34 168	3251
Münchweiler	Lahr	1 081	08 3 37 132	7631	Mumbach // Ober-	Bergstraße	476	06 1 32 070	6941
Münchweiler	Merzig-Wadern	62	10 0 32 914	6619	Mundeldingen	Ehingen	273	08 4 34 144	7931
— am Klingbach	Bergzabern	231	07 5 31 138	6749	Mundelfingen	Donauwörth	640	08 3 32 149	7711
— a.d. Alsenz	Rockenhausen	1 047	07 5 41 145	6751	Mundelsheim	Ludwigsburg	2 135	08 1 41 145	7121
— a.d. Rodalbe	Pirmasens	2 619	07 5 40 147	6785	Munderkingen, Stadt	Ehingen	3 435	08 4 34 145	7932
— // Glan	Kusel	1 210	07 5 36 147	6791	Mundersum	Lingen	131	03 5 34 152	4451

Gemeinde	Landkreis	Wohnbevölkerung am 6.6.1961	Statistische Kennziffer	Post- leitzahl	Gemeinde	Landkreis	Wohnbevölkerung am 6.6.1961	Statistische Kennziffer	Post- leitzahl
Mündingen	Ehingen	309	08 4 34 146	7931	Nasgenstadt	Ehingen	228	08 4 34 147	7931
—	Emmendingen	1 342	08 3 33 139	7831	Nasingen	Bitburg	63	07 2 32 516	5528
Mundrachting	Landsberg a. Lech	176	09 1 43 135	8911	Nasnitz	Eschenbach i.d. OPf.	283	09 3 35 124	8571
Munkbrarup	Flensburg	340	01 1 34 183	2391	Nassach	Backnang	285	08 1 32 142	7141
Munkwolstrup		359 <sup>1)</sup>	01 1 34 184	2391	—	Hofheim i. UFr.	256	09 6 41 144	8729
Munningen	Nördlingen	578	09 7 46 162	8861	Nassau	Mergentheim	448	08 1 42 137	6991
Munster	Soltau	11 517	03 3 38 145	3042	—, Stadt	Unterlahnkreis	3 410	07 3 33 165	5408
Munzel //Groß	Hannover	1 226	03 1 35 137	3051	Nassenbeuren	Mindelheim	763	09 7 43 145	8949
Munzingen	Freiburg	779	08 3 34 153	7801	Nassenerfurth	Fritzlar-Homberg	614	06 2 33 058	3581
—	Nördlingen	319	09 7 46 163	8861	Nassenfels, Markt	Eichstätt	622	09 5 33 156	8831
Murg	Säckingen	2 662	08 3 43 134	7887	Nassig	Tauberbischofsheim	1 124	08 2 39 159	6981
Murnau, Markt	Weilheim	6 184	09 1 55 131	811	Naßweiler	Saarbrücken	1 067	10 0 34 516	6621
Murr	Ludwigsburg	2 199	08 1 41 146	7141	Nastätten, Stadt	Loreleykreis	2 501	07 3 32 147	5428
Murhardt, Stadt	Backnang	9 321	08 1 32 141	7157	Natbergen	Osnabrück	996	03 5 37 159	4501
Musbach	Saulgau	152	08 4 42 177	7969	Nateln	Soest	214	05 8 40 235	4771
Musberg	Böblingen	2 647	08 1 33 136	7021	—	Uelzen	235	03 3 39 227	3111
Muschenheim	Gießen	874	06 1 38 051	6301	Natendorf		450	03 3 39 228	3119
Muschenried	Oberviechtach	298	09 3 41 122	8471	Natenstedt	Grafschaft Hoya	503	03 1 32 182	2831
Mußbach an der Weinstraße	Neustadt an der Weinstraße	3 707	07 5 39 140	6731	Natingen	Warburg	259	05 7 41 222	3531
Mussenhausen	Mindelheim				Natrup-Hagen	Osnabrück	1 589	03 5 37 160	4501
Mussum	Borken	2 160	05 5 33 418	429	Nattenhausen	Krumbach (Schwaben)	350	09 7 40 138	8909
Mustin	Herzogtum Lauenburg	638	01 1 35 200	2419	Nattenheim	Bitburg	431	07 2 32 209	5521
Musweiler	Wittlich	72	07 2 37 412	5561	Natterholz	Donauwörth	117	07 3 33 155	8851
Muthmannshofen	Kempten (Allgäu)	424	09 7 39 126	8961	Natternberg	Deggendorf	2 518	09 2 32 135	8351
Muthof	Künzelsau	314	08 1 39 139	7119	Nattheim	Heidenheim	2 346	08 1 37 139	7921
Mutlangen	Schwäbisch Gmünd	2 314	08 1 45 130	7075	Natzungen	Warburg	779	05 7 41 223	3531
Mutscheid	Euskirchen	1 454	05 3 33 756	5359	Nauborn	Wetzlar	2 290	06 3 43 060	6331
Mutschelbach	Karlsruhe	1 236	08 2 34 143	7501	Nauden	Lüchow-Dannenberg	14	03 3 36 234	3131
Muttenweiler	Biberach	280	08 4 32 158	7951	Nauen	Gandersheim	569	03 7 33 160	3371
Mutterschied	Simmern	309	07 1 40 417	6541	Naueim	Groß-Gerau	5 261	06 1 39 024	6085
Muttershofen	Krumbach (Schwaben)	367	09 7 40 137	8909	—	Limburg	635	06 3 35 033	6251
Mutterstadt	Ludwigshafen am Rhein	8 270	07 5 38 120	6704	—, Bad, Stadt	Friedberg	13 431	06 1 37 034	635
Mutzenroth	Gerolzhofen	95	09 6 38 154	8722	Nauholz	Siegen	148	05 8 39 731	5901
Muxerath	Bitburg	83	07 2 32 515	5528	Naulitz	Lüchow-Dannenberg	108	03 3 36 235	3131
Myhl	Erkelenz	2 316	05 4 33 512	5141	Naumburg, Stadt	Wolfhagen	2 259	06 2 44 022	3501
N					Naunheim	Mayen	374	07 1 37 559	5441
					—	Wetzlar	3 303	06 3 43 061	6335
Naabdemereuth	Neustadt a.d. Waldnaab	125	09 3 40 146	8486	Naunstadt	Uisingen	250	06 3 42 022	6391
Naabeck	Burglengenfeld	215	09 3 33 137	8461	Nauort	Unterwesterwaldkreis	1 307	07 3 34 162	5411
Nabburg, Stadt	Nabburg	3 956	09 3 37 128	847	Naurath (Eifel)	Trier	351	07 2 36 460	5559
Nabern	Nürtingen	853	08 1 43 133	7311	— (Wald)	Main-Taunus-Kreis	223	07 2 36 360	5509
Nabin	Deggendorf	274	09 2 32 134	8351	Naurod		1 816	06 3 36 025	6201
Nachroth-Wiblingwerde	Altena	6 226	05 8 31 115	5992	Nauroth	Altenkirchen (Westerwald)	716	07 1 32 410	5241
Nachtsheim	Mayen	470	07 1 37 422	5441	—	Untertaunuskreis	304	06 3 41 488	6209
Nack	Alzey	502	07 4 31 144	6509	Nausen //Ober-	Dieburg	138	06 1 35 038	6111
Nackenheim	Mainz	2 759	07 4 33 136	6506	Nausis	Melsungen	199	06 2 40 045	6441
Nähermemmingen	Nördlingen	347	09 7 46 164	8861	—	Rotenburg	143	06 2 41 040	3589
Naensen	Gandersheim	1 039	03 7 33 159	3351	—	Ziegenhain	434	06 2 45 042	3579
Nagel	Wunsiedel	2 076	09 4 47 135	8591	Nebel	Südtondern	754	01 1 48 156	2279
Nagold, Stadt	Calw	8 880	08 4 33 167	727	Nebenstedt	Lüchow-Dannenberg	202	03 3 36 236	3139
Nahbollenbach	Birkenfeld	2 321	07 1 33 458	6583	Nebringen	Böblingen	1 015	08 1 33 137	7031
Nahle	Segeberg	929	01 1 44 158	2061	Neckarbischofsheim, Stadt	Sinsheim	2 546	08 2 38 140	6924
Nahne	Osnabrück	2 170	03 5 37 158	45	Neckarburken	Mosbach	521	08 2 36 141	6951
Nahrendorf	Lüneburg	422	03 3 37 178	3149	Neckarelz		4 006	08 2 36 142	6952
Naila, Stadt	Naila	6 527	09 4 42 130	8674	Neckargemünd, Stadt	Heidelberg	7 139	08 2 33 139	6903
Nainhof-Hohenfels	Parsberg	—	09 3 42 178	8431	Neckargerach	Mosbach	1 684	08 2 36 143	6934
Nairitz	Bayreuth	153	09 4 32 158	8585	Neckargröningen	Ludwigsburg	1 350	08 1 41 147	7141
Naisa	Bamberg	458	09 4 31 181	8602	Neckarhausen	Bergstraße	162	06 1 32 063	6931
Nalbach	Saarlouis	3 501	10 0 35 514	6639	—	Mannheim	4 107	08 2 35 125	6801
Nalhof	Lemgo	403	05 7 37 165	4923*	—	Nürtingen	2 432	08 1 43 134	7441
Namborn	Sankt Wendel	1 678	10 0 37 521	6691	Neckarkatzenbach	Mosbach	192	08 2 36 144	6951
Namedy	Mayen	1 028	07 1 37 205	5471	Neckarmühlbach		371	08 2 36 145	6951
Nammen	Minden	2 653	05 7 39 422	4951	Neckarrems	Ludwigsburg	1 804	08 1 41 148	7141
Namsreuth	Sulzbach-Rosenberg	274	09 3 46 129	8459	Neckar-Steinach, Stadt	Bergstraße	2 811	06 1 32 064	6901
Nandlstadt, Markt	Freising	1 320	09 1 39 153	8051	Neckarsulm, Stadt	Heilbronn	15 299	08 1 38 170	7107
Nankendorf	Ebermannstadt	380	09 4 34 142	8551*	Neckartailfingen	Nürtingen	1 842	08 1 43 135	7441
Nannhausen	Simmern	426	07 1 40 418	6541	Neckartenzlingen		3 162	08 1 43 136	7441
Nannhofen	Fürstenfeldbruck	168	09 1 40 147	8083	Neckarweiningen	Ludwigsburg	3 658	08 1 41 149	7141
Nanzdiesweiler	Kaiserslautern	595	07 5 34 150	6791	Neckarwestheim	Heilbronn	1 422	08 1 38 171	7129
Nanzschach	Dillkreis	1 494	06 3 32 042	6341	Neckarzimmern	Mosbach	1 325	08 2 36 146	6951
Nanzweiler	Kusel	464	07 5 36 178	6791	Neddenaverbergen	Verden	813	03 4 36 164	3091
Nanz-Willershausen	Marburg	153	06 2 39 068	3569	Neuensdorf	Staffelstein	229	09 4 46 139	8621
Narthauen	Verden	224	03 4 36 163	2131	Neef	Zell (Mosel)	680	07 1 41 405	5581
Nartum	Bremervörde	502	03 4 31 182	2131	Neenstetten	Ulm	604	08 1 47 160	7901
					Neerard	Waldeck	193	06 2 42 069	3541
					Neerlage	Grafschaft Bentheim	367	03 5 33 153	4441

1) Ohne Einwohner der am 1.1.1962 eingegliederten Gemeinde Juhlschau.

Neermoor - Neu Duvenstedt

Gemeinde	Landkreis	Wohnbevölkerung am 6.6.1961	Statistische Kennziffer	Postleitzahl	Gemeinde	Landkreis	Wohnbevölkerung am 6.6.1961	Statistische Kennziffer	Postleitzahl
Neermoor	Leer	2 812	03 6 32 176	2951	Nesselwang, Markt	Füssen	2 857	09 7 35 119	8964
Neersen	Hamelu-Pymont	365	03 1 34 169	3281	Nesselwangen	Überlingen	274	08 3 45 151	7771
—	Kempen-Krefeld	4 642	05 1 35 125	4051	Neßbach	Deggendorf	936	09 2 32 136	8359
Neershof // Neu- u.	Coburg	302	09 4 33 180	8631	Neßmersiel	Norden	536	03 6 33 149	2981
Neesbach	Limburg	514	06 3 35 034	6251	Nestau	Uelzen	101	03 3 39 229	3111
Neesen	Minden	2 715	05 7 39 423	4952	Netra	Eschwege	749	06 2 31 040	3441
Neetze	Lüneburg	1 457	03 3 37 179	3141	Nette	Hildesheim-Marienburg	520	03 2 35 187	3201
Neetzendorf	—	106	03 3 37 180	3149	Nettelburg	Leer	83	03 6 32 178	2951
Negenborn	Burgdorf	483	03 3 31 157	3001	Nettelkamp	Uelzen	538	03 3 39 230	3111
—	Einbeck	194	03 2 33 139	3351	Nettelkofen	Ebersberg	941	09 1 37 128	8018
—	Holzmindeu	1 106	03 2 36 168	3451	Nettelrede	Springe	696	03 1 39 144	3251
Negenharrie	Plön	342	01 1 41 167	2351	Nettelsee	Plön	349	01 1 41 169	2309
Negernbötel	Segeberg	463	01 1 44 159	2361	Nettelstätt	Lippstadt	128	05 8 36 423	4781
Nehden	Brilon	355	05 8 33 716	5791	Nettelstedt	Lübbecke	2 167	05 7 38 415	4991
Neheim-Hüsten, Stadt	Arnsberg	33 913	05 8 32 112	576	Netterden // Klein	Rees	614	05 1 38 213	424
Nehms	Segeberg	501	01 1 44 160	2361	Nettersheim	Schleiden	1 155	05 4 36 916	5376
Nehnten	Plön	261	01 1 41 168	2321	Nettesheim-Butzheim	Grevenbroich	1 203	05 1 34 852	4049
Nehren	Cochem	101	07 1 34 212	5591	Nettlingen	Hildesheim-Marienburg	1 455	03 2 35 188	3201
—	Tübingen	1 996	08 4 45 137	7401	Netzbach	Unterlahnkreis	285	07 3 33 166	6251
Neibshcim	Bruchsal	1 200	08 2 31 128	7519	Netze	Alfeld (Leine)	183	03 2 31 162	3221
Neichen	Daun	122	07 2 33 216	5569	—	Waldeck	748	06 2 42 070	3591
Neida	Coburg	178	09 4 33 176	8631	Neuahlen	Beckum	544	05 5 32 213	473
Neidenbach	Bitburg	839	07 2 32 456	5521	Neualbenreuth, Markt	Tirschenreuth	862	09 3 47 138	8591
Neidenfels	Neustadt an der Weinstraße	1 378	07 5 39 141	6731	Neualtheim	Homburg	242	10 0 31 212	6651
Neidenstein	Sinsheim	1 092	08 2 38 141	6921	Neuastenberg	Wittgenstein	409	05 8 42 227	5789
Neidhardswinden	Neustadt a.d. Aisch	200	09 5 41 162	8531	Neubachcnbruch	Land Hadeln	104	03 4 32 145	2179
Neidlingen	Nürtingen	1 151	08 1 43 137	7311	Neubäu	Roding	481	09 3 45 134	8461
Neidstein	Sulzbach-Rosenberg	888	09 3 46 130	8459	Neu-Bamberg	Alzey	829	07 4 31 145	6551
Neimen	Unna	316	05 9 41 223	5759	Neubeckum	Beckum	8 917	05 5 32 115	4723
Neindorf	Gifhorn	713	03 3 34 193	3331	Neuberend	Schleswig	424	01 1 43 175	2381
—	Wolfenbüttel	378	03 7 36 167	3341	Neu-Berich	Waldeck	253	06 2 42 071	3549
Neipel	Sankt Wendel	296	10 0 37 714	6611	Neubessingen	Karlstadt	178	09 4 42 142	8722
Neipperg	Heilbronn	502	08 1 38 172	7101	Neubeuern, Markt	Rosenheim	1 376	09 1 49 141	8201
Neiterschen	Altenkirchen (Westerwald)	151	07 1 32 361	5231	Neubörger	Aschendorf-Hümmling	1 093	03 5 31 138	4491
Neitersen	—	449	07 1 32 564	5231	Neubökel	Gifhorn	381	03 3 34 194	3171
Nellingen	Ulm	1 277	08 1 47 161	7901	Neubronn	Aalen	282	08 1 41 144	7081
— auf den Fildern	Eßlingen	8 286	08 1 35 128	7302	—	Mergentheim	352	08 1 42 138	6991
Nellingsheim	Tübingen	278	08 4 45 138	7401	Neubuchhausen, Flecken	Grafschaft Hoya	1 120	03 1 32 183	2831
Nellmersbach	Waiblingen	1 130	08 1 49 140	7151	Neubrück	Braunschweig	594	03 7 32 156	3301
Nemden	Osnabrück	483	03 5 37 161	4521	Neubrunn	Ebern	593	09 6 36 155	8601
Nemitz	Lüchow-Dannenberg	122	03 3 36 237	3131	—, Markt	Marktheidenfeld	1 543	09 6 46 138	8702
Nemmenich	Euskirchen	655	05 3 33 952	5351	Neu Büddenstedt	Helmstedt	2 735	03 7 35 148	3333
Nemmersdorf	Bayreuth	625	09 4 32 159	8581	Neubulach, Stadt	Calw	875	08 4 33 168	7261
Nenderoth	Dillkreis	385	06 3 32 043	6349	Neuburg	Leer	145	03 6 32 179	2919
Nendingen	Tuttlngen	1 863	08 4 46 131	7201	— a. Inn.	Passau	1 074	09 2 43 130	8399
Nendlnach	Grafenau	334	09 2 35 123	8351	— a. Rhein	Germersheim	2 342	07 5 33 130	6729
Nendorf	Nienburg (Weser)	1 163	03 1 37 171	3079	— a.d. Donau, Stadt	—	16 461	09 7 17 000	8858
Nendorp	Leer	185	03 6 32 177	2951	— a.d. Kammel, Markt	Krumbach (Schwaben)	986	09 7 40 139	8909
Nenkersdorf	Siegen	382	05 8 39 732	5901	Neuburgweier	Karlsruhe	1 646	08 2 34 144	7501
Nenndorf	Aschendorf-Hümmling	158	03 5 31 137	4491	Neu Darchau	Lüchow-Dannenberg	595	03 3 36 238	3149
—	Harburg	744	03 3 35 189	2101	Neudenau, Stadt	Mosbach	1 906	08 2 32 147	6956
—	Wittmund	535	03 6 34 145	2981	Neudersum	Aschendorf-Hümmling	379	03 5 31 139	4491
— //Bad	Grafschaft Schaumburg	4 788	03 1 33 160	3052	Neudes	Wunsiedel	348	09 4 47 136	8671
Nennig	Merzig-Wadern	913	10 0 32 717	6641	Neudingen	Donauesschingen	697	08 3 32 150	7711
Nenningen	Göppingen	1 270	08 1 36 148	7321	Neudörpen	Aschendorf-Hümmling	145	03 5 31 140	4492
Nennslingen, Markt	Weißenburg i. Bay.	837	09 5 47 147	8831	Neudorf	Bayreuth	243	09 4 32 160	8582
Nenterode	—	202	06 2 41 041	3589	—	Bruchsal	3 715	08 2 31 129	7521
Nentershausen	Rotenburg	1 824	06 2 41 042	6441	—	Gelnhausen	464	06 3 33 042	6481
—	Unterwesterwaldkreis	1 199	07 3 34 163	5431	—	Gerolzhofen	146	09 6 38 155	8711
Nentschau	Rehau	263	09 4 44 122	8671	—	Grafenau	916	09 2 35 124	8351
Nenzenheim	Scheinfeld	543	09 5 44 146	8711	—	Leer	258	03 6 32 180	2951
Nenzingen	Stockach	988	08 3 44 146	7769	—	Lichtenfels	613	09 4 40 142	8621*
Nerdlen	Daun	132	07 2 33 217	5569	—	Naila	460	09 4 42 131	8671
Nerenstetten	Ulm	298	08 1 47 162	7901	—	Neustadt a.d. Aisch	123	09 5 41 163	8501
Neresheim, Stadt	Aalen	2 228	08 1 31 143	7086	—	Plön	996	01 1 41 170	2322
Neritz	Stormarn	215	01 1 46 164	2061	—	Regensburg	124	09 3 43 180	8401
Neroth	Daun	716	07 2 33 265	5531	—	Vohenstrauß	364	09 3 48 134	8481
Nersingen	Neu-Ulm	1 453	09 7 45 139	7911	—	Waldeck	330	06 2 42 072	3549
Nerzweiler	Kusel	180	07 5 36 179	6759	—	Weißenburg i. Bay.	370	09 5 47 148	8831
Nesse	Norden	927	03 6 33 148	2981	— b. Ebrach	Bamberg	100	09 4 31 182	8602
—	Wesermünde	894	03 4 37 174	2851	— b. Luhe	Neustadt an der Waldnaab	433	09 3 40 147	8481
Nesselbrunn	Marburg	91	06 2 39 069	3551	— b. Scheßlitz	Bamberg	122	09 4 31 183	8601
Nesselried	Offenburg	767	08 3 41 132	7604	— Bornstein	Eckernförde	644	01 1 31 148	2301
Nesselröden	Duderstadt	1 780	03 2 32 129	3429	— Plätendorf	Gifhorn	1 595	03 3 34 195	3171
—	Eschwege	515	06 2 31 039	3441	Neudrossenfeld	Kulmbach	1 076	09 4 39 144	8581
					Neu Duvenstedt	Eckernförde	160	01 1 31 149	2371*

Gemeinde	Landkreis	Wohnbevölkerung am 6.6.1961	Statistische Kennziffer	Post- leitzahl	Gemeinde	Landkreis	Wohnbevölkerung am 6.6.1961	Statistische Kennziffer	Post- leitzahl
Neuebersbach	Neustadt a.d. Aisch	124	09 5 41 164	8531	Neufra	Rottweil	584	08 4 41 142	7211
Neu-Ebersdorf	Bremervörde	163	03 4 31 183	2141	—	Saulgau	742	08 4 42 178	7941
Neufehn	Aurich (Ostfriesland)	529	03 6 31 141	2951	—	Sigmaringen	1 446	08 4 43 156	7451
Neuemoor	Leer	293	03 6 32 181	2951	Neufnach	Überlingen	1 074	08 3 45 152	7771
Neuenahr, Stadt //Bad	Ahrweiler	8 600	07 1 31 351	5483	Neufraunhofen	Vilsbiburg	905	09 2 49 137	8311
Neuenbeken	Paderborn	1 428	05 7 40 215	4791	Neuhäusel	Unterwesterwaldkreis	1 014	07 3 34 164	5411
Neuenbrook	Steinburg	737	01 1 45 177	2211	— //Kirkel	Homburg	3 468	10 0 31 119	6673
Neuenbrunslar	Melsungen	767	06 2 40 046	3581	Neuharlingersiel	Wittmund	175	03 6 34 146	2941
Neuenbuch	Marktheidenfeld	345	09 6 46 139	6985	Neuhaus	Cham	178	09 3 34 123	8491
Neuenbürg	Bruchsal	389	08 2 31 130	7521	—	Ebermannstadt	254	09 4 34 143	8601
—, Stadt	Calw	3 944	08 4 33 169	754	—	Helmstedt	324	03 7 35 149	3181
Neuenburg	Friesland	2 980	03 8 33 117	2934	—	Höchstädt a.d. Aisch	489	09 4 36 145	8551
—, Stadt	Müllheim	2 519	08 3 39 139	7844	—	Naila	332	09 4 42 132	8671
Neuendeich	Pinneberg	477	01 1 39 148	2082	—	Northheim	304	03 2 38 161	3451
— //Barlter Alten- und	Süderdithmarschen	443	01 1 47 116	2221	— a. Inn.	Passau	1 231	09 2 43 131	8399
Neuendettelsau	Melsungen	5 268	09 5 31 159	8806	— a.d. Eger	Rehau	302	09 4 44 123	8591
Neuendorf	Lohr a. Main	685	09 6 45 119	8781	— a.d. Pegnitz, Markt	Eschenbach i.d. Opf.	1 395	09 3 35 125	8574
—	Prüm	123	07 2 34 410	5541	— im Solling	Holzminde	718	03 2 36 169	3451
— b. Elmshorn	Steinburg	1 148	01 1 45 178	2201	—, Markt	Neustadt a.d. Waldnaab	1 020	09 3 40 148	8486
— b. Wilster		586	01 1 45 179	2211	— (Oste), Flecken	Land Hadeln	1 927	03 4 32 147	2179
Neuengeseke	Soest	534	05 8 40 523	4771	— //Schloß	Paderborn	10 538	05 7 40 514	4794
Neuengörs	Segeberg	256	01 1 44 161	2361	Neuhausen	Bamberg	293	09 4 31 184	8602
Neuengronau	Schlüchtern	386	06 3 40 022	6491	—	Donauwörth	175	09 7 33 156	8851
Neuengrün	Kronach	177	09 4 38 159	8645	—	Konstanz	468	08 3 36 151	7701
Neuenhain	Fritzlar-Homberg	367	06 2 33 059	3579	—	Landshut	440	09 2 40 142	8301
—	Main-Taunus-Kreis	2 825	06 3 36 026	6232	—	Neu-Ulm	294	09 7 45 140	7911
Neuenhaßlau	Gelnhausen	2 414	06 3 33 043	6461	—	Pforzheim	940	08 2 37 132	7531
Neuenhaus	Nürtingen	1 413	08 1 43 138	7441	—	Rehau	224	09 4 44 124	8672
—, Stadt	Grafschaft Bentheim	2 981	03 5 33 154	4458	—	Villingen	639	08 3 46 127	7731
Neuenheerse	Warburg	1 327	05 7 41 318	3491	—	Vilsbiburg	399	09 2 49 138	8311
Neuenhinnenhausen	Riedenburg	414	09 3 44 137	8421	— an der Erms	Reutlingen	3 096	08 4 40 133	7419
Neuenkirchen	Bersenbrück	753	03 5 32 171	4551	— auf den Fildern	Eßlingen	5 814	08 1 35 129	7303
—	Goslar	453	03 7 34 132	3381*	— ob Eck	Tuttlingen	1 178	08 4 46 132	7201
—	Grafschaft Diepholz	473	03 1 31 153	2831	Neuheilenbach	Prüm	258	07 2 34 457	5541
—	Land Hadeln	1 562	03 4 32 146	2179	Neuhemsbach	Rockenhausen	563	07 5 41 147	6751
—	Meile	1 887	03 5 35 143	4524	Neuhengstett	Calw	587	08 4 33 170	7261
—	Norderdithmarschen	1 227	01 1 37 144	2241	Neuherberg	Uffenheim	144	09 5 46 151	8701
—	Osterholz	2 706	03 4 33 135	2823	Neuhochstein	Oberwesterwaldkreis	445	07 3 31 199	5439
—	Soltau	1 511	03 3 38 146	3041	Neuhof	Alfeld (Leine)	619	03 2 31 163	3201
—	Stade	695	03 4 35 178	2179	—	Blankenburg	704	03 7 31 113	3421
—	Steinfurt	8 693	05 5 38 118	4445	—	Fulda	4 314	06 2 34 093	6407
—	Wiedenbrück	3 155	05 7 42 515	4833	—	Pegnitz	378	09 4 43 146	8581
— (Oldenburg)	Vechna	2 911	03 8 35 119	2846	—	Untertaunuskreis	782	06 3 41 049	6201
Neuenknick	Minden	1 026	05 7 39 725	4951	— a.d. Zenn, Markt	Neustadt a.d. Aisch	917	09 5 41 165	8501*
Neuenkoogsdeich //Marmer	Süderdithmarschen	294	01 1 47 160	2221	Neuhofen	Ludwigshafen am Rhein	4 179	07 5 38 121	6701
Neuenlande	Meppen	199	03 5 36 166	4471	—	Pfarrkirchen	550	09 2 44 129	8341*
—	Wesermünde	305	03 4 37 175	2851	Neuhütten	Lohr a. Main	910	09 6 45 120	8771
Neuenmarkt	Kulmbach	1 632	09 4 39 145	8651	—	Öhringen	1 010	08 1 34 136	7116
Neuenmühl	Gunzenhausen	368	09 5 37 145	8823	—	Trier	678	07 2 36 260	5509
Neuenrade, Stadt	Altena	5 566	05 8 31 612	5982	Neu-Isenburg, Stadt	Offenbach	25 362	06 1 41 020	6078
Neuenreuth a. Main	Kulmbach	175	09 4 39 146	8581	Neukenroth	Kronach	963	09 4 38 161	8641
Neuenschnitten	Gelnhausen	575	06 3 33 044	6481	Neukirch	Donaueschingen	799	08 3 32 151	7741
Neuensee	Lichtenfels	618	09 4 40 143	8621	—	Rottweil	419	08 4 41 143	7211
Neuensorg		544	09 4 40 169	8621	—	Tettang	1 778	08 4 44 120	7995*
—	Stadtsteinach	411	09 4 45 126	8654	— //Stein	Oberwesterwaldkreis	347	07 3 31 236	5439
Neuenstadt am Kocher,					Neukirchen	Bogen	996	02 2 31 137	8441
Stadt	Heilbronn	1 656	08 1 38 173	7106	—	Bonn	1 202	05 3 32 613	5309
Neuenstein, Stadt	Öhringen	2 769	08 1 44 135	7113	—	Burglengenfeld	304	09 3 33 138	8461
Neuenwalde	Wesermünde	1 323	03 4 37 176	2851	—	Coburg	323	09 4 33 177	8631
Neuenweg	Lörrach	479	08 3 38 160	7861	—	Flensburg	150	01 1 34 185	2391
Neuerburg	Wittlich	569	07 2 37 208	5561	—	Grevenbroich	3 791	05 1 34 124	4041
—, Stadt	Bitburg	1 548	07 2 32 112	5528	—	Hünfeld	678	06 2 37 042	6419
Neuerkirch	Simmern	241	07 1 40 419	6541	—	Neuburg a.d. Donau	371	09 7 44 156	8851
Neuerode	Eschwege	497	06 2 31 041	3441	—	Oldenburg (Holstein)	1 346	01 1 38 135	2442
Neuershausen	Freiburg	661	08 3 34 154	7801	—	Parsberg	288	09 3 42 155	8411
Neufahrn	Wolftraubhausen	294	09 1 56 138	8191	—	Südtondern	1 115	01 1 48 157	2261
— b. Freising	Freising	2 821	09 1 39 154	8051	—	Waldeck	472	06 2 42 073	3559
— i. NB.	Mallersdorf	2 034	09 2 42 139	8301	—	Wetzlar	455	06 3 43 062	6331
Neufang	Kronach	625	09 4 38 160	8641	— a. Inn.	Passau	1 458	09 2 43 132	8399
—	Kulmbach	461	09 4 39 147	8655*	— a. Teisenberg	Laufen	998	09 1 44 127	8221
Neufeld //Cappel	Wesermünde	239	03 4 37 125	2851	— a.d. Alz	Altrötting	565	09 1 32 132	8261
— //Spieka		311	03 4 37 190	2851	— Balbini, Markt	Neunburg vorm Wald	572	09 3 39 134	8461
Neufelderkoog	Süderdithmarschen	180	01 1 47 163	2221	— b. Hl. Blut, Markt	Kötzting	1 799	09 2 38 140	8491
Neuffen, Stadt	Nürtingen	3 801	08 1 43 139	7442	— b. Pfarrkirchen	Pfarrkirchen	969	09 2 44 130	8341
Neufirrel	Leer	334	03 6 32 182	2951	— b. Sulzbach-Rosenberg	Sulzbach-Rosenberg	1 251	09 3 46 131	8459
Neuforweiler	Saarlouis	833	10 0 35 215	6631	— (Simssee)	Rosenheim	508	09 1 49 142	8201

## Neukirchen, Stadt — Niederachdorf

Gemeinde	Landkreis	Wohnbevölkerung am 6.6.1961	Statistische Kennziffer	Post- leit- zahl	Gemeinde	Landkreis	Wohnbevölkerung am 6.6.1961	Statistische Kennziffer	Post- leit- zahl
Neukirchen, Stadt	Ziegenhain	2 738	06 2 45 043	3579	Neuses a. Berg	Kitzingen	367	09 6 43 141	8711
—, Stadt // Bergisch	Rhein-Wupper-Kreis	4 733	05 1 39 111	5674	— a. Brand	Coburg	165	09 4 33 178	8621
— - Vluyt	Moers	20 797	05 2 37 124	4133	— a. Main	Lichtenfels	304	09 4 40 144	8621
— vorm Wald	Passau	1 853	09 2 43 133	8391	— a. Raueneck	Ebem	103	09 6 36 156	8601
Neukloster	Stade	1 062	03 4 35 179	2151	— a. Sand	Gerolzhofen	138	09 6 38 156	8711
Neuland		418	03 4 35 180	2161	— a.d. Eichen	Coburg	322	09 4 33 179	8631
Neulautern	Heilbronn	390	08 1 38 174	7151	— a.d. Regnitz	Forchheim	468	09 4 35 147	8551
Neulehe	Aschendorf-Hümmling	458	03 5 31 141	4491	— b. Ansbach	Ansbach	746	09 5 31 161	88
Neuleiningen	Frankenthal (Pfalz)	846	07 5 32 141	6719	Neusetz	Kitzingen	222	09 6 43 142	8711
Neuler	Aalen	1 790	08 1 31 145	7091	Neusitz	Rothenburg ob der Tauber	488	09 5 43 149	8801
Neulohe	Parsberg	371	09 3 42 156	8421	Neusling	Vilshofen	187	09 2 50 139	8351
Neulouisendorf	Kleve	346	01 1 14 000	235	Neusorg	Kemnath	1 716	09 3 36 132	8591
Neulußheim	Mannheim	4 089	08 2 35 126	6831	Neuß, Stadt		92 916	05 1 18 000	404
Neumagen	Bernkastel	1 855	07 2 31 454	5559	Neustadt	Oberwesterwaldkreis	383	07 3 31 202	5439
Neumarkt i.d. OPf., Stadt		15 795	09 3 12 000	843	—	Springe	428	03 1 39 145	3251
— Sankt Veit, Stadt	Mühlendorf a. Inn	3 537	09 1 46 140	8261	—	Waiblingen	3 224	08 1 49 141	7051
Neumorschen	Melsungen	939	06 2 40 047	3509	— a. Kulm, Stadt	Eschenbach i.d. OPf.	932	09 3 35 126	8581
Neumühl	Kehl	996	08 3 35 135	7641	— a. Main	Lohr a. Main	713	09 6 45 121	8771
Neumünster	Wertingen	424	09 7 49 143	8901	— am Rübenberge, Stadt	Neustadt am Rübenberge	9 122	03 1 36 149	3057
—, Stadt		75 045	01 1 14 000	235	— a.d. Aisch, Stadt	Neustadt a.d. Aisch	8 924	09 5 41 166	853
Neunaigen	Nabburg	293	09 3 37 129	8475	— a.d. Donau, Stadt	Kelheim	3 548	09 2 37 144	8425
Neunburg vorm Wald, Stadt	Neunburg vorm Wald	3 463	09 3 39 135	8462	— a.d. Saale, Stadt // Bad	Bad Neustadt a.d. Saale	8 755	09 6 34 111	874
Neundorf	Höchstädt a.d. Aisch	168	09 4 36 146	8521	— a.d. Waldnaab, Stadt	Neustadt a.d. Waldnaab	5 429	09 3 40 150	8482
—	Kronach	346	09 4 38 162	8621	— an der Weinstraße, Stadt		31 567	07 5 15 000	673
—	Scheinfeld	114	09 5 44 147	8531	— b. Coburg, Stadt		12 569	09 4 18 000	8632
—	Staffelstein	381	09 4 46 140	8631	— im Schwarzwald, Stadt	Hochschwarzwald	6 903	08 3 40 141	7828
Neuneck	Freudenstadt	272	08 4 35 144	7291	— in Holstein, Stadt	Oldenburg (Holstein)	14 466	01 1 38 136	243
Neunhof	Fürth	1 013	09 5 36 128	8501	—, Stadt	Erbach	1 189	06 1 36 060	6129
—	Lauf a.d. Pegnitz	602	09 5 40 130	8501	—, Stadt	Marburg	4 979	06 2 39 070	3577
Neunkhausen	Oberwesterwaldkreis	617	07 3 31 200	5241	— //Wagenfeld	Grafschaft Diepholz	703	03 1 31 177	2841
Neunkirchen	Bernkastel	177	07 2 31 562	5509	— (Wied)	Neuwied	1 606	07 1 38 504	5466
—	Darmstadt	124	06 1 34 022	6101	Neustädlein a. Forst	Kulmbach	297	09 4 39 148	8581
—	Daun	312	07 2 33 218	5569	Neustädtles	Mellrichstadt	224	09 6 47 126	8741
—	Mergentheim	520	08 1 42 139	6991	Neustall	Schlüchtern	133	06 3 40 023	6491
—	Miltenberg	499	09 6 48 126	8761	Neustett	Rothenburg ob der Tauber	184	09 5 43 150	8801
—	Mosbach	1 197	08 2 36 148	6951	Neustetten	Ansbach	308	09 5 31 162	8802
—	Oberwesterwaldkreis	433	07 3 31 201	5439	Neusustrum	Aschendorf-Hümmling	284	03 5 31 143	4471
—	Siegen	3 552	05 8 39 217	5908	Neuswärts	Fulda	281	06 2 34 095	6411
—	Siegkreis	4 027	05 3 37 511	5201	Neuthard	Bruchsal	2 324	08 2 31 131	7521
— a. Brand, Markt	Forchheim	2 379	09 4 35 146	8521	Neutiefenweg	Vilshofen	184	09 2 50 140	8351
— a. Main	Bayreuth	318	09 4 32 161	8581	Neutraubling	Regensburg	3 984	09 3 43 233	8402
— am Potzberg	Kusel	469	07 5 36 180	6791	Neutrauchburg	Wangen	741	08 4 47 138	7972
— a. Sand	Lauf a.d. Pegnitz	1 695	09 5 40 131	8561	Neutsch	Darmstadt	205	06 1 34 023	6101
— b. Leutershausen	Ansbach	572	09 5 31 169	8801	Neu-Ulm, Stadt		24 305	07 1 18 000	791
— b. Weiden	Neustadt a.d. Waldnaab	368	09 3 40 149	8481	Neu- u. Neershof	Coburg	302	09 4 33 180	8631
— /Nahe	Sankt Wendel	508	10 0 37 320	6691	Neuvrees	Aschendorf-Hümmling	728	03 5 31 144	2909
— /Saar, Stadt	Ottweiler	45 625	10 0 33 113	668	Neuwarmmoden	Gandersheim	322	03 7 33 161	3321
Neunstetten	Buchen	421	08 2 32 159	6961	Neuwarmbüchen	Burgdorf	928	03 3 31 158	3001
—	Feuchtwangen	522	09 5 35 142	8801	Neuweier	Bühl	1 805	08 3 31 128	7571
Neußsburg	Peine	2 668	03 2 40 145	3152	Neuweiler	Böblingen	315	08 1 33 138	7031
Neußtring, Stadt	Altötting	5 438	09 1 32 133	8261	—	Calw	645	08 4 33 172	7261
Neupotz	Germersheim	1 368	07 5 33 131	6729	Neuweißlau	Usingen	232	06 3 42 023	6391
Neurath	Grevenbroich	2 043	05 1 34 412	4049	Neuwesteel	Norden	409	03 6 33 150	2981
—	Prüm	80	07 2 34 317	5529	Neuwied, Stadt	Neuwied	26 359	07 1 38 112	545
Neuravensburg	Wangen	1 383	08 4 47 137	7989	Neuwiedermuß	Hanau	243	06 3 34 018	6451
Neureichenau	Wolfstein	1 126	09 2 52 148	8391	Neuwildflecken	Brückenaue	1 827	09 6 35 136	8789
Neureut	Öhringen	179	08 1 44 137	7111	Neuwittenbek	Eckernförde	641	01 1 31 150	2301
— (Baden)	Karlsruhe	10 908	08 2 34 145	7503	Neuziegenrück	Neustadt a.d. Aisch	113	09 5 41 167	8531*
Neurhede	Aschendorf-Hümmling	535	03 5 31 142	4491	Neuzirkendorf	Eschenbach i.d. OPf.	325	09 3 35 127	8571
Neuried	München	1 531	09 1 47 127	8021*	Neversdorf	Segeberg	361	01 1 44 162	2361
Neuringe	Grafschaft Bentheim	451	03 5 33 155	4459	Nevigles, Stadt	Düsseldorf-Mettmann	19 509	05 1 32 117	5604
Neusäß	Augsburg	3 667	09 7 31 155	8901	Newel	Trier	414	07 2 36 517	5501
Neu Sankt Jürgen	Osterholz	493	03 4 33 136	2861	Ney	Sankt Goar	371	07 1 39 358	5401
Neusatz	Bühl	2 074	08 3 31 127	7581	Nickenich	Mayen	2 451	07 1 37 206	5471
—	Calw	529	08 4 33 171	7541	Nickersfelden	Bad Kissingen	80	09 6 33 138	8741
Neuscharrel	Cloppenburg	760	03 8 32 125	2909	Nickweiler	Simmern	135	07 1 40 420	6541
Neuschleichach	Haßfurt	315	09 6 40 141	8729	Nidda//Geiß	Büdingen	813	06 1 33 037	6479
Neuschoo	Wittmund	1 141	03 6 34 147	2941	—, Stadt		4 443	06 1 33 067	6478
Neuschwambach	Fulda	241	06 2 34 094	6414	Niddawitzhausen	Eschwege	383	06 2 31 042	3441
Neuseesen	Witzenhausen	124	06 2 43 034	3431	Nideggen, Stadt	Düren	1 302	05 4 32 756	5161
Neuses	Dinkelsbühl	106	09 5 32 146	8801	Niebelsbach	Calw	539	08 4 33 173	7541
—	Ebermannstadt	120	09 4 34 144	8553	Nieblum	Südtondern	451	01 1 48 158	2271
—	Feuchtwangen	315	09 5 35 143	8802	Niebüll, Stadt		6 303	01 1 48 159	226
—	Gelnhausen	1 938	06 3 33 045	6461	Nieby	Flensburg	236	01 1 34 186	2341
—	Hofheim i. UFr.	187	09 6 41 145	8729	Niedaltdorf	Saarlouis	732	10 0 35 717	6639
—	Kronach	1 511	09 4 38 163	8641	Niedenstein, Stadt	Fritzlar-Homberg	876	06 2 33 060	3501
—	Mergentheim	258	08 1 42 140	6991	Niederachdorf	Regensburg	215	09 3 43 181	8441

Gemeinde	Landkreis	Wohnbevölkerung am 6.6.1961	Statistische Kennziffer	Post- leit- zahl	Gemeinde	Landkreis	Wohnbevölkerung am 6.6.1961	Statistische Kennziffer	Post- leit- zahl
Niederaden	Unna	851	05 9 41 521	4619	Niedergeckler	Bitburg	95	07 2 32 517	5529
Niederadenau	Ahrweiler	247	07 1 31 216	5489	Nieder-Gemünden	Alsfeld	840	06 1 31 056	6311
Niederahr	Oberwesterwaldkreis	495	07 3 31 203	5431	Niedergladbach	Untertaunuskreis	249	06 3 41 051	6209
Niederaichbach	Landshut	1 112	09 2 40 143	8301	Niedergondershausen	Sankt Goar	615	07 1 39 311	5401
Niederalben	Birkenfeld	500	07 1 33 361	6799	Niedergrenzbach	Ziegenhain	969	06 2 45 044	3579
Niederalteich	Deggendorf	1 252	09 2 32 137	8351	Niedergündau	Gelnhausen	1 145	06 3 33 046	6461
Niederaltheim	Nördlingen	273	09 7 46 165	8861	Niedergude	Rotenburg	327	06 2 41 044	6441
Niederaubach	Freising	191	09 1 39 155	8052	Niederhambach	Birkenfeld	360	07 1 33 269	6589
Niederbachau i. Chiemgau	Rosenheim	1 406	09 1 49 143	8213	Niederharthausen	Straubing	260	09 2 47 133	8441
Niederasphe	Marburg	965	06 2 39 071	3551	Niederhattert	Oberwesterwaldkreis	305	07 3 31 204	5239
Niederau	Düren	1 766	05 4 32 515	5165	Niederhausen	Emmendingen	989	08 3 33 140	7831
Niederaudorf	Rosenheim	1 632	09 1 49 144	8203	—	Kreuznach	607	07 1 36 456	6551
Niederaula	Hersfeld	1 935	06 2 35 050	6434	—	Landau a.d. Isar	561	09 2 39 131	8381
Niederauff	Untertaunuskreis	180	06 3 41 050	6271	—	Neu-Ulm	175	09 7 45 141	7911
Niederaußem	Bergheim (Erft)	3 259	05 3 31 314	5151	—	Zweibrücken	144	07 5 43 135	6661
Niederbachem	Bonn	1 233	05 3 32 715	5321	— a.d. Appel	Rockenhausen	352	07 5 41 148	6761
Niederbachheim	Loreleykreis	212	07 3 32 148	5429	Niederheimbach	Sankt Goar	1 131	07 1 39 203	6531
Niederbauer	Soest	265	05 8 40 618	4771	Niederhershof	Prüm	302	07 2 34 458	5541
Nieder-Beerbach	Darmstadt	1 301	06 1 34 024	6101	Niederheuslingen	Siegen	149	05 8 39 525	5901
Niederbeisheim	Fritzlar-Homberg	840	06 2 33 062	3589	Nieder-Hilbersheim	Bingen	467	07 5 41 141	6531
Niederberg	Euskirchen	307	05 3 33 313	5041	Niederhochstadt	Landau in der Pfalz	1 347	07 5 37 144	6741
Niederbergkirchen	Müldorf a. Inn.	621	09 1 46 141	8261	Niederhöchstadt	Main-Taunus-Kreis	2 832	06 3 36 027	6231
Niederbergstraße	Soest	208	05 8 40 715	4761	Niederhöckling	Landau a.d. Isar	580	09 2 39 132	838
Nieder-Bessingen	Gießen	444	06 1 38 052	6301	Niederhöhlen	Biedenkopf	328	06 3 31 041	3561
Niederbettingen	Daun	242	07 2 33 359	5531	Niederhof	Säckingen	945	08 3 43 136	7881
Niederbezbach	Homburg	1 155	10 0 31 414	6652	Niederhofen	Ehingen	346	08 4 34 148	7931
Niederbieber	Fulda	432	06 2 34 096	6411	—	Heilbronn	577	08 1 38 175	7101
— Segendorf	Neuwied	5 812	07 1 38 558	5453	—	Neuwied	182	07 1 38 614	5419
Niederbiel	Wetzlar	1 119	06 3 43 063	6331	—	Nördlingen	179	09 7 46 166	8861
Niederbrechen	Limburg	3 305	06 3 35 035	6251	— //Überroth-	Sankt Wendel	584	10 0 37 719	6611
Nieder-Breidenbach	Alsfeld	167	06 1 31 055	6321	Niederhofheim	Main-Taunus-Kreis	693	06 3 36 028	6231
Niederbreisig//Bad	Ahrweiler	3 180	07 1 31 401	5484	Niederholsten	Melle	111	03 5 35 144	4521
Niederbreitbach	Neuwied	949	07 1 38 454	5451	Niederholzklau	Siegen	77	05 8 39 526	5901
Niederbrombach	Birkenfeld	545	07 1 33 268	6581	Niederhonnefeld-Ellingen	Neuwied	636	07 1 38 658	5451
Niederbühl	Rastatt	1 911	08 3 42 135	7551	Niederhorbach	Bergzabern	386	07 5 31 139	6749
Niederburg	Sankt Goar	604	07 1 39 505	6531	Niederhornbach	Rotenburg a.d. Laaber	489	09 2 46 128	8301
Niederdielfen	Siegen	1 694	05 8 39 912	5901	Niederhosenbach	Birkenfeld	385	07 1 33 415	6581
Niederdieten	Biedenkopf	528	06 3 31 039	3561	Niederirsen	Altenkirchen (Westerwald)	87	07 1 32 459	5209*
Niederdollendorf	Siegkreis	2 789	05 3 37 712	5333	Niederissigheim	Hanau	690	06 3 34 020	6451
Niederdorf	Memmingen	290	09 7 42 148	8941	Niederjosbach	Main-Taunus-Kreis	1 039	06 3 36 029	6201
Niederdorfelden	Hanau	1 322	06 3 34 019	6369	Niederjossa	Hersfeld	739	06 2 35 051	6431
Niederdomberg-Deppendorf	Bielefeld	778	05 7 31 315	4801	Niederkail	Wittlich	603	07 2 37 255	5561
Niederdrees	Bonn	330	05 3 32 614	5309	Nieder-Kainsbach	Erbach	469	06 1 36 061	6101
Niederdreis	Neuwied	138	07 1 38 613	5419	Niederkalbach	Fulda	892	06 2 34 097	6401
Niederdreisbach	Altenkirchen (Westerwald)	667	07 1 32 307	5241	Niederkam	Landshut	735	09 2 40 144	83
Niederdresselndorf	Siegen	1 224	05 8 39 218	5909	NiederKassel (Siegkreis)	Siegkreis	1 821	05 3 37 613	5216
Niederdünzabach	Eschwege	576	06 2 31 043	3441	Niederkastenholtz	Euskirchen	230	05 3 33 517	5351
Niederdürnbach	Ahrweiler	701	07 1 31 453	5471	Niederkaufungen	Kassel	3 310	06 2 38 025	3501
Niedererengen	Müllheim	380	08 3 39 140	7841	Nieder-Kinzig	Erbach	398	06 1 36 062	6121
Niederehe	Daun	324	07 2 33 360	5531	Niederkirchen	Kaiserslautern	758	07 5 34 151	6751
Niedereimer	Arnsberg	1 028	05 8 32 423	5771	— b. Deidesheim	Neustadt an der Weinstraße	1 640	07 5 39 142	6701
Niedereisenbach	Birkenfeld	373	07 1 33 362	6799	— i. O.	Sankt Wendel	965	10 0 37 214	6691
Niedereisenhausen	Biedenkopf	1 036	06 3 31 040	3561	Niederkleen	Wetzlar	948	06 3 43 064	6309
Niederelbert	Unterwesterwaldkreis	1 048	07 3 34 165	5431	Niederklein	Marburg	1 332	06 2 39 072	3571
Niederelfringhausen	Ennepe-Ruhr-Kreis	266	05 9 34 513	4321	Nieder-Klingen	Dieburg	635	06 1 35 033	6111
Niederellenbach	Rotenburg	367	06 2 41 043	6441	Nieder-Kloster	Simmern	213	07 1 40 310	6541
Niederelsungen	Wolfhagen	869	06 2 44 023	3549	Niederkrüchten	Erkelenz	5 374	05 4 33 114	4051*
Niederembt	Bergheim (Erft)	1 084	05 3 31 515	5151	Niederkumbd	Simmern	186	07 1 40 421	6541
Niederemmel	Bernkastel	1 659	07 2 31 455	5555	Niederlaasphe	Wittgenstein	1 094	05 8 42 424	5928
Niederems	Udingen	453	06 3 42 024	6271	Niederlahnstein, Stadt	Loreleykreis	8 033	07 3 32 149	542
Niederense	Soest	1 674	05 8 40 319	4763	Niederlamitz	Wunsiedel	954	09 4 47 137	8671
Nieder-Ense	Waldeck	274	06 2 42 074	3541	Niederlangen	Aschendorf-Hümmeling	979	03 5 31 145	4471
Niedererbach	Unterwesterwaldkreis	661	07 3 34 166	5431	Niederlauch	Prüm	48	07 2 34 459	5541
Nieder-Erlenbach	Friedberg	1 563	06 1 37 035	6369	Niederlauer	Bad Neustadt a.d. Saale	516	09 6 34 130	8741
Niedererschach	Villingen	1 235	08 3 46 128	7732	Niederlauken	Udingen	320	06 3 42 025	6391
Nieder-Eschbach	Friedberg	3 123	06 1 37 036	6	Niederlauerbach	Pfaffenhofen a.d. Ilm	786	09 1 48 151	8069
Nieder-eulenbach	Rotenburg a.d. Laaber	228	09 2 46 127	8421*	Niederleiersdorf	Rotenburg a.d. Laaber	499	09 2 46 129	8301
Niederfell	Sankt Goar	1 140	07 1 39 310	5401	Niederlemp	Wetzlar	392	06 3 43 065	6331
Niederfischbach	Altenkirchen (Westerwald)	2 640	07 1 32 509	5241	Niederlibbach	Untertaunuskreis	247	06 3 41 052	6201
Nieder-Flörsheim	Worms	1 313	07 4 34 134	6521	Nieder-Liebersbach	Bergstraße	1 202	06 1 32 065	6941
Nieder-Florstadt	Friedberg	3 014	06 1 37 037	6361	Niederlindhart	Mallersdorf	538	09 2 42 140	8304
Niederfüllbach	Coburg	947	09 4 33 181	8631	Niederlinxweiler	Sankt Wendel	2 221	10 0 37 617	6691
Niedergailbach	Homburg	536	10 0 31 611	6651	Niederlistingen	Wolfhagen	366	06 2 44 024	3521
Niedergandern	Göttingen	202	02 3 34 160	3401	Niederlöstern	Merzig-Wadern	18	10 0 32 818	6619
Niedergeisbach	Säckingen	173	08 3 43 135	7881	Niederlosheim		1 033	10 0 32 415	6619

Niederlützingen - Niederwörresbach

Gemeinde	Landkreis	Wohnbevölkerung am 6.6.1961	Statistische Kennziffer	Post- leitzahl	Gemeinde	Landkreis	Wohnbevölkerung am 6.6.1961	Statistische Kennziffer	Post- leitzahl
Niederlützingen	Mayen	827	07 1 37 256	5471	Niedersalbach	Saarbrücken	860	10 0 34 315	6601
Niederlustadt	Germersheim	1 159	07 5 33 132	6723	Niedersaubach	Saarlouis	501	10 0 35 416	6611
Niedermarscheid	Wittlich	58	07 2 37 413	5561	Nieder-Saulheim	Alzey	2 892	07 4 31 146	6501
Niedermarsberg, Stadt	Brilon	8 962	05 8 33 521	3538	Niedersayn	Oberwesterwaldkreis	138	07 3 31 207	5419
Niedermarschacht	Harburg	361	03 3 35 190	2091	Niederscheden	Münden	460	03 2 37 135	3515
Niedermehlen	Prüm	41	07 2 34 352	554	Niederscheidweiler	Wittlich	265	07 2 37 415	5561
Niedermehren	Lübbecke	823	05 7 38 613	4995	Niederscheld	Dillkreis	2 195	06 3 32 045	6341
Niedermelingen	Untertaunuskreis	284	06 3 41 053	5429	Niederschelden	Siegen	6 293	05 8 39 313	5906
Niedermeyer	Hofgeismar	762	06 2 36 036	3521	Niederscheyern	Pfaffenhofen a.d. Ilm	464	09 1 48 152	8068
Niedermendig, Stadt	Mayen	4 867	07 1 37 504	5442	Nieder-Schleiden	Waldeck	222	06 2 42 075	3541
Niedermennig	Saarburg	341	07 2 35 207	5501	Niederschlettenbach	Pirmasens	308	07 5 40 148	6749
Niedermertz	Jülich	529	05 4 34 216	5171	Niederschneiding	Straubing	733	09 2 47 135	8441
Niedermirsberg	Ebermannstadt	362	09 4 34 145	8553	Niederschönenfeld	Neuburg a.d. Donau	682	09 1 44 157	8851
Niedermittlau	Gelnhausen	1 903	06 3 33 047	6461	Niederschönhausen	Detmold	111	05 7 33 176	4931
Nieder-Mockstadt	Büdingen	869	06 1 33 068	6479	Niederschopheim	Offenburg	2 187	08 3 41 133	7601
Nieder-Modau	Darmstadt	1 019	06 1 34 025	6101	Niederseelbach	Untertaunuskreis	720	05 8 33 055	6271
Niedermöllrich	Melsungen	832	06 2 40 048	3581	Nieder-Seemen	Büdingen	264	06 1 33 069	6471
Nieder-Mörlen	Friedberg	2 437	06 1 37 038	635	Niederselters	Limburg	2 131	06 3 35 036	6251
Niedermörmter	Kleve	709	05 1 36 419	4191	Niedersetzen	Siegen	599	05 8 39 734	5903
Niedermörsbach	Oberwesterwaldkreis	254	07 3 31 205	5239	Niedersfeld	Brilon	1 120	05 8 33 615	5781
Niedermohr	Kaiserslautern	780	07 5 34 152	6791	Niedersgegen	Bitburg	160	07 2 32 415	5529
Nieder-Moos	Lauterbach	304	06 1 40 039	6421	Niedershausen	Oberlahnkreis	1 148	06 3 37 039	6291
Niedermoschel	Rockenhausen	583	07 5 41 149	6761	Niedersichte	Braunschweig	718	03 7 32 157	3305
Niedermotzing	Straubing	188	09 2 47 134	8441	Niedersohren	Zell (Mosel)	292	07 1 41 261	6541
Niedermünchs Dorf	Vilshofen	123	09 2 50 141	8353	Niedersonthofen	Sonthofen	702	09 7 48 126	8971
Niedermurach	Oberviechtach	431	09 3 41 123	8471	Niederspau	Sankt Goar	744	07 1 39 253	5401
Niedernau, Bad	Tübingen	522	08 4 45 139	7401	Niederstadtfeld	Daun	439	07 2 33 454	5531
Niedernberg	Obenburg a. Main	2 211	09 6 49 128	8751	Niederstaufen	Lindau (Bodensee)	682	09 8 31 124	8991
Niederndorf	Höchstädt a.d. Aisch	1 316	09 4 36 147	8521	Niederstaufenbach	Kusel	265	07 5 36 181	6791
—	Kötzting	281	09 2 38 141	8491	Niederstedem	Bitburg	175	07 2 32 659	5521
—	Scheinfeld	119	09 5 44 148	8602	Niedersteinbach	Alzenau i. Ufr.	788	09 6 31 142	8752
—	Siegen	1 371	05 8 39 527	5901	Niedersteinebach	Altenkirchen (Westerwald)	177	07 1 32 362	5451
Niederneisen	Unterlahnkreis	1 105	07 3 33 167	6251	Niederstetten, Stadt	Mergentheim	1 975	08 1 42 142	6994
Niedermetphen	Siegen	2 779	05 8 39 733	5901	Niederstimm	Ingolstadt	252	09 1 42 135	8071
Niederneuching	Erding	448	09 1 38 139	8059	Nieder-Stoll	Lauterbach	196	06 1 40 040	6401
Niedernhall, Stadt	Künzelsau	2 338	08 1 39 140	7119	Niederstotzingen, Stadt	Heidenheim	2 138	08 1 37 140	7907
Niedernhausen	Dieburg	709	06 1 35 034	6101	Niedert	Sankt Goar	125	07 1 39 463	5449
—	Main-Taunus-Kreis	2 163	06 3 36 030	6272	Niedertal	Mühlhof a. Inn	769	09 1 46 142	8261
Niedernjessa	Göttingen	959	03 2 34 161	3401	Niedertalhausen	Rotenburg	213	06 2 41 045	6431
Niedernstöcken	Neustadt am Rübenberge	562	03 1 36 150	3071	Niedertiefenbach	Oberlahnkreis	761	06 3 37 040	6251
Niedernudorf	Büren	1 575	05 7 32 517	4791	—	Unterlahnkreis	217	07 3 33 168	5429
Niedernwöhren	Schaumburg-Lippe	1 739	03 1 38 148	4961	Niederttraubling	Regensburg	544	09 3 33 182	8401
Niederoberbach	Feuchtwangen	273	09 5 35 144	8802	Niederüttfeld	Prüm	98	07 2 34 318	5541
Nieder-Oberrod	Untertaunuskreis	265	06 3 41 054	6241	Niederumelsdorf	Kelheim	438	09 2 37 145	8421
Niederoberweiler	Mayen	973	07 1 37 257	5471	Niederuff	Fritzlar-Homberg	473	06 2 33 064	3581
Nieder Ochtenhausen	Bremervörde	611	03 4 31 184	2141	Niederuff	Kassel	3 415	06 2 38 026	3502
Niederöfflingen	Wittlich	397	07 2 37 414	5561	Niederviehbach	Dingolfing	1 591	09 2 33 128	8311
Niederölfen	Altenkirchen (Westerwald)	198	07 1 32 565	5231	Niedervorschütz	Melsungen	548	06 2 40 049	3581
Nieder-Ofleiden	Alsfeld	789	06 1 31 057	3571	Niederwald	Marburg	615	06 2 39 073	3571
Nieder-Ohmen	Alsfeld	1 792	06 1 31 058	6311	Niederwalgern	Marburg	1 054	06 2 39 074	3551
Nieder-Olm	Mainz	3 097	07 4 33 137	6501	Niederwallmenach	Loreleykreis	458	07 3 32 150	5429
Niederorke	Frankenberg	107	06 2 32 053	3559	Niederwalluf	Rheingaukreis	2 503	06 3 39 015	6229
Niederotterbach	Bergzabern	240	07 3 31 140	6749	Niederwambach	Neuwied	219	07 1 38 615	5231
Niederperlesreut	Wolfstein	599	09 2 52 137	8391	Niederwangen	Wangen	1 134	08 4 47 139	7989
Niederpierscheid	Prüm	58	07 2 34 575	5523	Nieder-Waroldern	Waldeck	331	06 2 42 076	3549
Niederpleis	Siegkreis	2 381	05 3 37 416	5206	Niederwasser	Wolfach	417	08 3 48 125	7746
Niederpöring	Vilshofen	409	09 2 50 142	8351	Niederweidbach	Biedenkopf	779	06 3 31 042	6331
Niederprüm	Prüm	711	07 2 34 353	5541	Niederweidingen	Bitburg	61	07 2 32 565	5521
Niederquembach	Wetzlar	594	06 3 43 066	6331	Niederweiler	Bitburg	103	07 2 32 210	5521
Niederraden	Bitburg	88	07 2 32 564	5529	—	Müllheim	746	08 3 39 141	7841
—	Neuwied	164	07 1 38 659	5451	—	Zell (Mosel)	407	07 1 41 262	6541
Nieder-Ramstadt	Darmstadt	5 702	06 1 34 026	6101	Niederweimar	Marburg	1 079	06 2 39 075	3551
Niederraunau	Krumbach (Schwaben)	983	09 7 40 140	8909	Niederweis	Bitburg	290	07 2 32 660	5521
Niederreifenberg	Main-Taunus-Kreis	1 189	06 3 36 031	6244	Nieder-Weisel	Friedberg	2 424	06 1 37 040	6309
Niederreisbach	Dingolfing	699	09 2 33 127	8386	Nieder-Werbe	Waldeck	341	06 2 42 077	3541
Niederrieden	Memmingen	794	09 7 42 149	8941	Niederwern	Schweinfurt	2 789	09 6 51 144	8721
Niederrimbach	Mergentheim	261	08 1 42 141	6991	Niederwerth	Koblenz	943	07 1 35 254	5414
Niederrimsingen	Freiburg	594	08 3 34 155	7801	Niederwetter	Marburg	312	06 2 39 076	3551
Niederröde	Fulda	108	06 2 34 098	6401	Niederwetz	Wetzlar	690	06 3 43 067	6331
Nieder-Roden	Dieburg	3 923	06 1 35 035	6051	Niederweyer	Limburg	151	06 3 35 037	6251
Niederrodenbach	Hanau	3 517	06 3 34 021	6451	Nieder-Wiesen	Alzey	622	07 4 31 147	6509
Nieder-Rosbach	Friedberg	888	06 1 37 039	6361	Niederwühl	Säckingen	399	08 3 43 137	7881 *
Niederroßbach	Dillkreis	417	06 3 32 044	6341	Niederwinden	Emmendingen	875	08 3 33 141	7809
—	Oberwesterwaldkreis	597	07 3 31 206	5439	Niederwinkling	Bogen	771	09 2 31 138	8351
Niederroth	Dachau	603	09 1 36 140	8061	Nieder-Wöllstadt	Friedberg	2 626	06 1 37 041	6362
Niederrunding	Cham	484	09 3 34 124	8491	Niederwörresbach	Birkenfeld	1 048	07 1 33 416	6581



Gemeinde	Landkreis	Wohnbevölkerung am 6.6.1961	Statistische Kennziffer	Post- leitzahl	Gemeinde	Landkreis	Wohnbevölkerung am 6.6.1961	Statistische Kennziffer	Post- leitzahl
Niederwurzbach	Sankt Ingbert	3 972	10 0 36 119	6675	Nisterberg	Altenkirchen (Westerwald)	361	07 1 32 309	5439
Niederzell	Schlüchtern	423	06 3 40 024	6491	Nittel	Saarburg	1 387	07 2 35 405	5511
Niederzeuzheim	Limburg	1 279	06 3 35 038	6251	Nittenuau, Stadt	Roding	3 273	09 3 45 135	8415
Niederzier	Düren	1 870	05 4 32 811	5161	Nittendorf	Regensburg	2 334	09 3 43 183	8411
Niederzissen	Ahrweiler	1 494	07 1 31 454	5471	Nittingen	Nördlingen	131	09 7 46 167	886
Niefem	Pforzheim	5 644	08 2 37 133	7532	Nitz	Mayen	54	07 1 37 323	5441
Niefernheim	Kirchheimbolanden	201	07 5 35 135	6719	Nitzenhausen	Künzelsau	250	08 1 39 141	7119
Nieheim, Stadt	Höxter	2 186	05 7 36 717	3493	Nitzlbuch	Eschenbach i.d. OPf.	977	09 3 35 128	8572
Niehl	Bitburg	86	07 2 32 566	5521	Nochen	Altenkirchen (Westerwald)	1 416	07 1 32 606	5241
Niehorst	Bielefeld	565	05 7 31 215	4831	Nochern	Loreleykreis	534	07 3 32 152	5429
Niel	Kleve	264	05 1 36 614	4193	Nockenhal // Rötswiler-	Birkenfeld	361	07 1 33 275	6581
Nienberge	Münster	2 383	05 5 36 313	4401	Nöggenschwiel	Waldshut	358	08 3 47 160	7891
Nienbergen	Lüchow-Dannenberg	164	03 3 36 239	3134	Nöharn	Pfarrkirchen	825	09 2 44 131	8341
Nienborg, Wigbold	Ahaus	2 056	05 5 31 312	4431	Nöpke	Neustadt am Rübenberge	562	03 1 36 151	3071
Nienborstel	Rendsburg	563	01 1 42 190	2371	Noer	Eckernförde	486	01 1 31 151	2301
Nienbrügge	Schaumburg-Lippe	244	03 1 38 149	4961	Nörde	Warburg	674	05 7 41 519	3531
Nienbützel	Rendsburg	155	01 1 42 191	2211	Nördlingen, Stadt		14 350	09 7 19 000	886
Nienburg (Weser), Stadt	Nienburg (Weser)	22 055	03 1 37 172	307	Nörten-Hardenberg, Flecken	Northeim	4 082	03 2 38 164	3412 *
Niendorf	Lüneburg	117	03 3 37 181	3119	Nörtershausen	Sankt Goar	478	07 1 33 275	6581
— I	Uelzen	139	03 3 39 231	3119	Nörvenich	Düren	2 578	05 4 32 857	5164
— II		228	03 3 39 232	3111	Nösberts-Weidmoos	Lauterbach	214	06 1 40 041	6421
— b. Berkenthin		86	01 1 35 201	2419	Nößwartling	Cham	314	09 3 34 125	8491
— /Stecknitz	Herzogtum Lauenburg	426	01 1 35 202	2411	Nöthen	Schleiden	479	05 4 36 959	5359
— //Groß	Segeberg	374	01 1 44 137	2361	Nötting	Pfaffenhofen a.d. Ilm	237	09 1 48 153	8069
Niengraben // Idenser Moor	Grafschaft Schaumburg	190	03 3 33 146	3051	Nöttingen	Pforzheim	1 351	08 2 37 134	7531
Nienhagen	Celle	2 558	03 3 32 169	3101	Növenthien	Uelzen	154	03 3 39 234	3111
—	Detmold	490	05 7 33 177	4931	Nöhen	Birkenfeld	415	07 1 33 270	6589
—	Fallingb. Ostel	280	03 3 33 164	3031	Nohfelden	Sankt Wendel	1 258	10 0 37 321	6691
—	Lemgo	398	05 7 37 166	4811	Nohn	Ahrweiler	418	07 1 31 312	5489
—	Münden	290	03 2 37 136	3511	—	Merzig-Wadern	522	10 0 32 615	6641
—	Northeim	252	03 2 38 162	3411	Nolle	Osnabrück	622	03 5 37 162	4503
Nienhof	Celle	356	03 3 32 170	3101	Nomborn	Unterwesterwaldkreis	424	07 3 34 167	5431
— //Deutsch	Rendsburg	477	01 1 42 141	2301	Nonnberg	Altötting	468	09 1 32 134	8261
Nienkattbek		207	01 1 42 192	2371	Nonnenhorn	Lindau (Bodensee)	1 120	09 8 31 125	8993
Nienover	Northeim	445	03 2 38 163	3419	Nonnenroth	Gießen	430	06 1 38 053	6301
Nienstädt	Schaumburg-Lippe	2 127	03 1 38 150	4961	Nonnenweier	Lahr	1 812	08 3 37 133	7631
Nienstedt	Alfeld (Leine)	140	03 2 31 164	3211	Nonnweiler	Sankt Wendel	817	10 0 37 416	6619
—	Grafschaft Hoya	236	03 1 32 184	2831	Nonrod	Dieburg	105	06 1 35 036	6101
—	Springe	542	03 1 39 146	3251	Norath	Sankt Goar	350	07 1 39 464	5449
— am Harz	Osterode am Harz	379	03 2 39 132	3361	Nordahn	Land Hadeln	275	03 4 32 149	2171
Nienwalde	Lüchow-Dannenberg	237	03 3 36 240	3131	Nordassel	Wolfenbüttel	321	03 7 36 168	3321
Nienwedel		36	03 3 36 241	3138	Nordballig	Flensburg	173	01 1 34 188	2391
Nienwohld	Stormarn	376	01 1 46 165	2061	Nordbögge	Unna	1 123	05 9 41 317	4701
Nienwohde	Uelzen	252	03 3 39 233	3111	Nordbörchen	Paderborn	1 368	05 7 40 415	4791
Nierendorf	Ahrweiler	346	07 1 31 560	5481	Nordburg	Celle	155	03 3 32 172	3101
Niersbach	Wittlich	465	07 2 37 312	5561	Norddeich	Norderdithmarschen	505	01 1 37 145	2241
Nierst	Kempfen-Krefeld	679	05 1 35 314	4151	Norddinker	Unna	417	05 9 41 421	4701
Nierstein	Mainz	5 503	07 4 33 138	6505	Norddorf	Lippstadt	155	05 8 36 322	4781
Nierswalde	Kleve	745	05 1 36 216	4181	—	Südtondern	560	01 1 48 160	2279
Niese	Detmold	426	05 7 33 178	3281	Norddrebbber	Fallingb. Ostel	324	03 3 33 165	3031
Niesen	Warburg	565	05 7 41 418	3531	Nordeck	Marburg	717	06 2 39 077	6301
Niesgrau	Flensburg	358	01 1 34 187	2341	Nordel	Nienburg (Weser)	541	03 1 37 173	3079
Niesig	Fulda	711	06 2 34 099	6411	Norden, Stadt	Norden	16 144	03 6 33 151	298
Nieste	Kassel	1 084	06 2 38 027	3501	Nordenbeck	Waldeck	235	06 2 42 078	3541
Nieukerk	Geldern	4 256	05 2 33 512	4173	Nordenberg	Rothenburg ob der Tauber	293	09 5 43 151	8801
Nievenheim	Grevenbroich	5 741	05 1 34 912	4041	Nordende // Groß	Pinneberg	426	01 1 39 128	2082
Nievern	Loreleykreis	963	07 3 32 151	5421	— // Klein		1 908	01 1 39 140	22
Niewald	Detmold	94	05 7 33 179	4931	Nordendorf	Donauwörth	1 164	09 7 33 157	8851
Niewedde	Wittlage	508	03 5 38 130	4501	Nordenham, Stadt	Wesermarsch	26 876	03 8 36 122	289
Niklashausen	Tauberbischofsheim	482	08 2 39 194	6971	Nordenstadt	Main-Taunus-Kreis	1 622	06 3 36 032	6201
Niklasreuth	Miesbach	915	09 1 45 126	8161	Norderbrarup	Schleswig	482	01 1 43 176	2341
Nikolaus // Sankt	Saarbrücken	1 022	10 0 34 517	6621	Norderfriedrichskoog	Eiderstedt	74	01 1 32 119	2251
Nikolausberg	Göttingen	606	03 2 34 162	3401	Norderheistedt	Norderdithmarschen	125	01 1 37 146	2241
Nimburg	Emmendingen	1 220	08 3 33 142	7831	Norderney, Stadt	Norden	7 341	03 6 33 152	2281
Nimshuscheid	Prüm	240	07 2 34 460	5541	Norderstapel	Schleswig	741	01 1 43 177	2251 *
Nimsreuland		91	07 2 34 461	5541	Norderwisch	Süderdithmarschen	89	01 1 47 165	2221
Nindorf	Celle	321	03 3 32 171	3041	Norderwörden	Norderdithmarschen	472	01 1 37 147	2244
—	Harburg	242	03 3 35 191	2111	Nordgeorgstehn	Leer	623	03 6 32 183	2919
—	Land Hadeln	512	03 4 32 148	2171	Nordgoltern	Hannover	472	03 1 35 166	3001
—	Rendsburg	535	01 1 42 193	2351	Nordhackstedt	Flensburg	400	01 1 34 189	2391
—	Rotenburg (Hannover)	484	03 4 34 144	2131	Nordhalben, Markt	Kronach	2 540	09 4 38 164	8646
—	Stade	234	03 4 35 181	2151	Nordhalden	Konstanz	227	08 3 36 152	7701 *
—	Süderdithmarschen	584	01 1 47 164	2221	Nordhastedt	Süderdithmarschen	1 840	01 1 47 166	2241
Nimharung	Laufen	460	09 1 44 128	8221	Nordhausen	Aalen	326	08 1 31 146	7081
Nirsching	Passau	535	09 2 43 134	8391	—	Heilbronn	430	08 1 38 176	7101
Nister	Oberwesterwaldkreis	667	07 3 31 208	5239					
— Möhrendorf		258	07 3 31 209	5439					



Nordhausen - Oberbexbach

Gemeinde	Landkreis	Wohnbevölkerung am 6.6.1961	Statistische Kennziffer	Post- leit- zahl	Gemeinde	Landkreis	Wohnbevölkerung am 6.6.1961	Statistische Kennziffer	Post- leit- zahl
Nordhausen	Wittlage	182	03 5 38 131	4501	Nußbach	Villingen	1 205	08 3 46 129	7741
Nordheim	Bergstraße	1 165	06 1 32 066	6841	Nußbaum	Kreuznach	366	07 1 36 407	6551
—	Donauwörth	532	09 7 33 158	8851	—	Pforzheim	729	08 2 37 135	7519
—	Gerolzhofen	891	09 6 38 157	8711	Nußbühl	Donauwörth	189	09 7 33 159	8851
—	Heilbronn	3 315	08 1 38 177	7107	Nußdorf	Landau in der Pfalz	1 635	07 5 37 145	6741
—, Markt // Markt	Scheinfeld	519	09 5 44 144	8531	—	Traunstein	1 148	09 1 53 135	822
— v.d. Rhön	Mellrichstadt	1 068	09 6 47 127	8741	—	Überlingen	730	08 3 45 153	7773
Nordhemmern	Minden	1 273	05 7 39 316	4951	—	Vaihingen	1 171	08 1 48 135	7141
Nordhofen	Unterwesterwaldkreis	248	07 3 34 168	5419	— a. Inn	Rosenheim	1 449	09 1 49 145	8201
Nordholz	Grafschaft Hoya	241	03 1 32 185	3091	Nusse	Herzogtum Lauenburg	723	01 1 35 203	2412
—	Illertissen	215	09 7 37 137	7919	Nußloch	Heidelberg	6 207	08 2 33 140	6901
—	Wesermünde	848	03 4 37 177	2851	Nutteln	Rendsburg	228	01 1 42 196	2211
Nordhorn, Stadt	Grafschaft Bentheim	39 429	03 5 33 156	446	Nuttlar	Meschede	1 805	05 8 37 214	5782
Nordkampen	Fallingb. St.	467	03 3 33 166	3031					
Nordkirchen	Lüdinghausen	2 605	05 5 35 612	4711					
Nordleda	Land Hadeln	1 270	03 4 32 150	2179					
Nordrach	Wolfach	1 846	08 3 48 126	7611					
Nordrheda-Ems	Wiedenbrück	705	05 7 42 114	484					
Nordschwaben	Säckingen	248	08 3 43 138	7861					
Nordseeinsel Memmert,									
gemfr. Gebiet	Norden	4	03 6 33 511	2983	Obbach	Schweinfurt	746	09 6 51 145	8722
Nordsehl	Schaumburg-Lippe	1 131	03 1 38 151	4961	Obbornhofen	Gießen	850	06 1 38 054	6361
Nordstreuken	Helmstedt	819	03 7 35 150	3181	Obdrup	Schleswig	266	01 1 43 180	2394
Nordstemmen	Alfeld (Leine)	2 928	03 2 31 165	3204	Obenhausen	Illertissen	561	09 7 37 138	7919
Nordstetten	Gunzenhausen	146	09 5 37 146	8821	Ober- Abtsteinach	Bergstraße	936	06 1 32 067	6941
—	Horb	1 155	08 4 37 142	7241	Oberachdorf	Regensburg	219	09 3 43 184	8404
Nordstrand	Husum	3 077	01 1 36 149	2251	Oberachern	Bühl	2 972	08 3 31 129	7596
Nordsulingen	Grafschaft Diepholz	857	03 1 31 154	2838	Oberacker	Bruchsal	494	08 2 31 132	7521
Nordvelen	Borken	609	05 5 33 711	4282	Oberaden	Unna	11 948	05 9 41 522	4619
Nordwald	Soest	143	05 8 40 619	4775	Oberähren	Neuwied	81	07 1 38 616	5419
Nordwalde	Steinfurt	6 643	05 5 38 119	4401	Oberaifferbach	Aschaffenburg	884	09 6 32 130	8752
Nordweil	Emmendingen	660	08 3 33 143	7831	Oberahr	Oberwesterwaldkreis	273	07 3 31 211	5431
Nordwohlde	Grafschaft Hoya	1 269	03 1 32 186	2819	Oberaichbach	Landshut	421	09 2 40 145	8311
Norf	Grevenbroich	3 431	05 1 34 951	4041	Oberaign	Deggendorf	141	09 2 32 138	8351
Norgaardholz	Flensburg	192	01 1 34 190	2391	Oberailsfeld	Pegnitz	308	09 4 43 147	8581
Norheim	Kreuznach	1 033	07 1 36 457	6551	Oberalben	Kusel	311	07 5 36 183	6799
Norken	Oberwesterwaldkreis	644	07 3 31 210	5239	Oberalpen	Waldshut	286	08 3 47 161	7891
Nornheim	Günzburg	188	09 7 36 151	8871	Oberalteich	Bogen	1 319	09 2 31 139	8441
Norsingen	Freiburg	637	08 3 34 156	7801	Oberalterheim	Würzburg	838	09 6 52 134	8702
Norstedt	Husum	409	01 1 36 150	2251	Oberalting- Seefeld	Starnberg	1 240	09 1 52 153	8031
Northeim, Stadt	Northeim	19 261	03 2 38 165	341	Oberammesgau	Garmisch-Partenkirchen	4 603	09 1 41 119	8103
Northen	Hannover	609	03 1 35 167	3001	Oberampfrach	Feuchtwangen	1 340	09 5 35 145	8801
Nortmoor	Leer	1 089	03 6 32 184	2951	Oberambach	Kaiserslautern	360	07 5 34 153	6791
Nortorf	Steinburg	912	01 1 45 180	2211	Oberasbach	Fürth	7 717	09 5 36 129	8501
—, Stadt	Rendsburg	5 879	01 1 42 194	2353	—	Gunzenhausen	254	09 5 37 147	8821
Nortrup	Bersenbrück	1 781	03 5 32 172	4571	Oberaschenbach	Hünfeld	79	06 2 37 044	6419
Noswendel	Merzig-Wadern	1 035	10 0 32 819	6619	Oberasphe	Frankenberg	347	06 2 32 054	3559
Nothfelden	Wolfhagen	331	06 2 44 025	3547	Oberau	Büdingen	473	06 1 33 070	6471
Nothweiler	Pirmasens	200	07 5 40 149	6749	—	Garmisch-Partenkirchen	2 192	09 1 41 120	8106
Notscheid	Neuwied	445	07 1 38 405	5461	Oberaudorf	Rosenheim	2 494	09 1 49 146	8203
Nottensdorf	Stade	632	03 4 35 182	2151	Oberauerbach	Mindelheim	219	09 7 43 146	8949
Nottersdorf	Oberviechtach	194	09 3 41 124	8471	—	Zweibrücken	1 299	07 5 43 136	6661
Nortfeld	Schleswig	162	01 1 43 178	2347	Oberaula	Ziegenhain	1 670	06 2 45 045	6435
Nortuin	Münster	5 677	05 5 36 212	4405	Oberaueroff	Untertaunuskreis	195	06 3 41 056	6271
Notzing	Erding	1 237	09 1 38 140	8059	Oberaußem-Fortuna	Bergheim (Erft)	6 144	05 3 31 315	5155 *
Notzingen	Nürtingen	1 892	08 1 43 140	7311	Oberbaar	Neuburg a.d. Donau	367	09 7 44 158	8851
Noviand // Maring-	Bernkastel	1 547	07 2 31 303	5551	Oberbach, Markt	Brückenaau	1 036	09 6 35 121	8789
Nübbel	Rendsburg	953	01 1 42 195	2371	Oberbachem	Bonn	497	05 3 32 716	5321
Nübel	Flensburg	117	01 1 34 191	2391	Oberbachern	Aichach	183	09 1 31 145	8891
—	Schleswig	170	01 1 43 179	2381	—	Dachau	578	09 1 36 141	8061
Nüdlingen	Bad Kissingen	2 634	09 6 33 139	8731	Oberbachheim	Loreleykreis	188	07 3 32 153	5429
Nümbrecht	Oberbergischer Kreis	5 234	05 3 35 123	5223	Oberbalbach	Tauberbischofsheim	568	08 2 39 160	6971
Nünschweiler	Pirmasens	925	07 5 40 150	6781	Oberbaldingen	Donauaueschingen	644	08 3 32 152	7711
Nürnberg	Ahrweiler	186	07 1 31 217	5489	Oberbalzheim	Biberach	462	08 4 32 159	7959
Nürnberg, Stadt		454 520	09 5 15 000	85	Oberbauerschaft	Lübbecke	2 082	05 7 38 517	4981
Nürtingen, Stadt	Nürtingen	20 505	08 1 43 141	744	Oberbechingen	Dillingen a.d. Donau	324	09 7 32 153	8881
Nüst	Hünfeld	397	06 2 37 043	6419	Ober-Beerbach	Darmstadt	1 062	06 1 34 027	6101
Nüttermoor	Leer	631	03 6 32 185	295	Oberbeisheim	Fritzlar-Homberg	611	06 2 33 066	3589
Nützen	Segeberg	963	01 1 44 163	2359	Oberbergen	Freiburg	686	08 3 34 157	7801
Nüven	Melle	215	03 5 35 145	4521	—	Landsberg a. Lech	244	09 1 43 136	8911
Nufingen	Böblingen	2 371	08 1 33 139	7031	Oberbergkirchen	Mühlldorf a. Inn	743	09 1 46 143	8261
Nunkirchen	Merzig-Wadern	1 971	10 0 32 915	6619	Oberbergstraße	Soest	154	05 8 40 716	4761
Nurn	Kronach	545	09 4 38 165	8641	Oberberken	Waiblingen	633	08 1 49 142	7061
Nusbaum	Bitburg	363	07 2 32 416	5529	Oberbernbach	Aichach	954	09 1 31 146	8891
Nusplingen	Balingen	1 685	08 4 31 135	7461	Oberbessenbach	Aschaffenburg	963	09 6 32 131	8751
Nußbach	Kusel	672	07 5 36 182	6759	Ober-Bessingen	Gießen	459	06 1 38 055	6301
—	Offenburg	1 080	08 3 41 134	7601	Oberbettingen	Daun	564	07 2 33 410	5531
					Oberbeuren	Kaufbeuren	2 360	09 7 38 146	8951
					Oberbexbach	Homburg	4 171	10 0 31 1221	6652

Gemeinde	Landkreis	Wohnbevölkerung am 6.6.1961	Statistische Kennziffer	Post- leitzahl	Gemeinde	Landkreis	Wohnbevölkerung am 6.6.1961	Statistische Kennziffer	Post- leitzahl
Oberbiberg	Wolftratshausen	370	09 1 56 139	8024	Oberems	Main-Taunus-Kreis	416	06 3 36 033	6241
Oberbibrach	Eschenbach i.d. OPf.	405	09 3 35 129	8581	Oberense	Soest	154	05 8 40 321	4761
Oberbieber	Neuwied	3 239	07 1 38 559	5451	Ober-Ense	Waldeck	229	06 2 42 079	3541
Oberbiel	Wetzlar	2 213	06 3 43 068	6331	Oberentersbach	Wolfach	184	08 3 48 127	7615
Oberbillig	Saarburg	757	07 2 35 208	5501	Oberereppach	Öhringen	366	08 1 44 138	7111
Oberbillingshausen	Göttingen	655	03 2 34 163	3401	Obererbach	Unterwesterwaldkreis	394	07 3 34 170	5431
Oberbimbach	Fulda	1 069	06 2 34 100	6401	— (Westerwald)	Altenkirchen (Westerwald)	483	07 1 32 219	5231
Oberbleichen	Krumbach (Schwaben)	164	09 7 40 141	8909	Oberergoldsbach	Rottenburg a.d. Laaber	360	09 2 46 130	8301
Oberboihingen	Nürtingen	3 039	08 1 43 142	7446	Obererlbach	Gunzenhausen	444	09 5 37 148	8821
Oberbolheim	Düren	214	05 4 32 858	5159	Ober-Erlenbach	Friedberg	2 393	06 1 37 042	6381
Oberbränd	Hochschwarzwald	314	08 3 40 142	7829	Obererthal	Hammelburg	433	09 6 39 126	8731
Oberbrechen	Limburg	1 797	06 3 35 039	6251	Oberesch	Saarlouis	301	10 0 35 718	6639
Ober-Breidenbach	Alsfeld	503	06 1 31 059	6321	Obereschach	Villingen	856	08 3 46 130	7731
Oberbreisig	Ahrweiler	979	07 1 31 404	5484	Ober-Eschbach	Friedberg	1 822	06 1 37 043	638
Oberbreitzbach	Hünfeld	315	06 2 37 045	6419	Obereschchenbach	Hammelburg	541	09 6 39 127	8781
Oberbrombach	Birkenfeld	458	07 1 33 271	6581	Oberessendorf	Biberach	607	08 4 32 160	7951
Oberbruch	Bühl	316	08 3 31 130	7581	Oberessfeld	Königshofen i. Grabfeld	285	09 6 44 130	8729
—	Selbkantkreis Geilenkirchen-Heinsberg	5 301	05 4 37 813	5138	Oberereuheim	Schweinfurt	672	09 6 51 146	8722
Oberbrüden	Backnang	1 084	08 1 32 143	7151	Oberereulbach	Rottenburg a.d. Laaber	228	09 2 46 131	8421
Oberbrunn	Staffelstein	194	09 4 46 141	8621	Oberfahlheim	Neu-Ulm	467	09 7 45 143	7911
—	Starnberg	200	09 1 52 136	8131	Oberfeld	Hünfeld	148	06 2 37 046	6419
Oberbuchen	Bad Tölz	239	09 1 34 121	8173	Oberfelddreht	Neustadt a.d. Aisch	252	09 4 31 168	8501
Oberbuchfeld	Neumarkt i.d. OPf.	304	09 3 38 145	8431	Oberfelden	Rothenburg ob der Tauber	132	09 5 43 152	8801
Oberburgkirchen	Altötting	613	09 1 32 135	8261	Oberfelddkirchen	Traunstein	920	09 1 53 136	8223
Oberdachstetten	Ansbach	1 056	09 5 31 163	8802	Oberfell	Sankt Goar	854	07 1 39 313	5401
Oberdeggenbach	Mallersdorf	218	09 2 42 141	8301	Oberfellendorf	Ebermannstadt	229	09 4 34 146	8551
Oberdiebach	Sankt Goar	918	07 1 39 204	6531	Oberferrieden	Nürnberg	1 106	09 5 42 130	8501
Oberdielbach	Mosbach	779	08 2 36 149	6931	Oberfinning	Landsberg a. Lech	470	09 1 43 137	8911
Oberdiefen	Siegen	739	05 8 39 913	5901	Oberfinningen	Dillingen a.d. Donau	346	09 7 32 154	8881
Oberdiendorf	Passau	773	09 2 43 135	8391	Oberfischach	Schwäbisch Hall	631	08 1 46 139	7161
Oberdießen	Kaufbeuren	310	09 7 38 147	8911	Oberfischbach	Bad Tölz	776	09 1 34 122	817
Oberdieten	Biedenkopf	613	06 3 31 043	3561	—	Siegen	717	05 8 39 528	5901
Oberdigheim	Balingen	741	08 1 31 136	7461	—	Unterlahnkreis	152	07 3 33 169	5429
Oberding	Erding	2 514	09 1 38 141	8059	Oberflacht	Tuttlingen	538	08 4 46 133	7201
Oberdischingen	Ehingen	1 047	08 4 34 149	7931	Oberfladungen	Mellrichstadt	418	09 6 47 128	8741
Oberdollendorf	Sieglekreis	4 152	05 3 37 713	5333	Oberflockenbach	Mannheim	1 283	08 2 35 127	6941
Oberdolling	Ingolstadt	534	09 1 42 136	8071	Ober-Flörsheim	Alzey	1 064	07 4 31 148	6509
Oberdorf	Aichach	165	09 1 31 147	8891	Ober-Florstadt	Friedberg	369	06 1 37 044	6361
— am Ip	Aalen	1 634	08 1 31 147	7081	Oberfrauenwald	Wolfstein	186	09 2 52 138	8391
Oberdorfelden	Hanau	491	06 3 34 022	6369	Oberfüllbach	Coburg	323	09 4 33 182	8631
Oberdornlach	Kulmbach	193	09 4 39 149	8651	Oberg	Peine	2 339	03 2 40 146	3155
Oberdrees	Bonn	953	05 3 32 615	5309	Obergangkofen	Landshut	435	09 2 40 146	8311
Oberdreis	Neuwied	614	07 1 38 617	5231	Obergartem	Euskirchen	524	05 3 33 819	5351
Oberdreisbach	Altenkirchen (Westerwald)	440	07 1 32 309	5241	Obergeckler	Bitburg	236	07 2 32 518	5529
Oberdresselndorf	Siegen	698	05 8 39 219	5909	Obergeich//Geich	Düren	442	05 4 32 412	5161
Oberdünzabach	Eschwege	626	06 2 31 044	3441	Obergeis	Hersfeld	807	06 2 35 052	6431
Oberdürnbach	Ahrweiler	452	07 1 31 455	5471	Obergermaringen	Kaufbeuren	1 250	09 7 38 148	8951
Oberdürnbach	Würzburg	767	09 6 52 135	8702	Obergessertshausen	Krumbach (Schwaben)	392	09 7 40 143	8909
Obererebach	Bad Neustadt a.d. Saale	166	09 6 34 131	8741	Obergimpfern	Sinsheim	1 268	08 2 38 142	6921
Oberergg	Krumbach (Schwaben)	212	09 7 40 142	8909	Oberginsbach	Künzelsau	318	08 1 39 142	7109
—	Mindelheim	407	09 7 43 147	8949	Obergladbach	Untertaunuskreis	226	06 3 41 057	6209
Oberreggenen	Müllheim	670	08 3 39 142	7841	Oberglaim	Landshut	631	09 2 40 147	8301
Oberreggingen	Waldshut	291	08 3 47 162	7891	Oberglauheim	Dillingen a.d. Donau	216	09 7 32 155	8881
Oberrehe	Dau	206	07 2 33 361	5531	Ober-Gleen	Alsfeld	633	06 1 31 060	6321
Oberehrenbach	Forchheim	220	09 4 35 148	8551	Oberglottertal	Freiburg	597	08 3 34 158	7804
Obererichstätt	Eichstätt	651	09 5 33 157	8831	Obergondershausen	Sankt Goar	437	07 1 39 314	5401
Obereisenbach//Sankt	—	—	—	—	Obergrenzebach	Ziegenhain	915	06 2 45 046	3579
Julian-	Kusel	724	07 5 36 206	6799	Obergriesbach	Aichach	547	09 1 31 148	8891
Obereisenhausen	Biedenkopf	431	06 3 31 044	3561	Obergriesheim	Heilbronn	605	08 1 38 179	7101
Obereisenheim, Markt	Gerolzhofen	543	09 6 38 158	8711	Obergünningen	Schwäbisch Gmünd	348	08 1 45 131	7071*
Oberesisheim	Heilbronn	2 094	08 1 38 178	7101	Obergrombach, Stadt	Bruchsal	1 703	08 2 31 133	7521
Oberelbert	Unterwesterwaldkreis	533	07 3 34 169	5431	Oberguben	Hünfeld	53	06 2 37 047	6419
Oberelchingen	Neu-Ulm	1 664	09 7 45 142	7911	Obergude	Rotenburg	312	06 2 41 047	6441
Oberelfringhausen	Ennepe-Ruhr-Kreis	418	05 9 34 514	4321	Obergünzburg, Markt	Marktoberdorf	3 091	09 7 41 132	8953
Oberelldorf	Staffelstein	151	09 4 46 142	8631	Oberhaching	München	5 460	09 1 47 128	8024
Oberellenbach	Mallersdorf	274	09 2 42 142	8301	Oberhaid	Bamberg	2 204	09 4 31 185	8601
—	Rotenburg	460	06 2 41 046	6441	—	Unterwesterwaldkreis	144	07 3 34 171	5419
Oberelsbach, Markt	Bad Neustadt a.d. Saale	1 130	09 6 34 132	8741	Oberhaidelbach	Nürnberg	203	05 4 32 131	8561
Oberelsungen	Wolfhagen	971	06 2 44 026	3501	Oberhambach	Birkenfeld	136	07 1 33 272	6589
Oberelvenich	Euskirchen	194	05 3 33 953	5351	Oberharmersbach	Wolfach	2 222	08 3 48 128	7611
Oberelz	Mayen	162	07 1 37 324	5441	Oberharnsbach	Bamberg	223	09 4 31 186	8602
Oberembt	Bergheim (Erft)	932	05 3 31 516	5151	Oberharthausen	Straubing	198	09 2 47 136	8441
Oberemmel	Saarburg	1 066	07 2 35 209	5501	Oberhartheim	Ingolstadt	157	09 1 42 137	8075
Oberemmdorf	Eichstätt	113	09 5 33 158	8431	Oberhaselbach	Mallersdorf	402	09 2 42 143	8301
Oberempfenbach	Mainburg	437	09 2 41 132	8301	Oberhattert	Oberwesterwaldkreis	696	07 3 31 212	5239*
					Oberhatzkofen	Rottenburg a.d. Laaber	698	09 2 46 132	8301
					Oberhaugstett	Calw	466	08 4 33 174	7261

## Oberhaun - Ober-Modau

Gemeinde	Landkreis	Wohnbevölkerung am 6.6.1961	Statistische Kennziffer	Post- leit- zahl	Gemeinde	Landkreis	Wohnbevölkerung am 6.6.1961	Statistische Kennziffer	Post- leit- zahl
Oberhaun	Hersfeld	505	06 2 35 053	6431	Ober-Klingen	Dieburg	724	06 1 35 037	6111
Oberhaunstadt	Ingolstadt	1 989	09 1 42 138	8071	Obernörtingen	Günzburg	503	09 7 36 152	8871
Oberhausen	Bergzabern	380	07 5 31 141	6749	Oberkochen	Aalen	7 979	08 1 31 148	7082
—	Bruchsal	5 723	08 2 31 134	6831	Oberköblitz	Nabburg	2 023	09 3 37 130	8475
—	Emmendingen	1 791	08 3 33 144	7831	Oberköllnbach	Landshut	600	09 2 40 148	8301
—	Kreuznach	705	07 1 36 264	6571	Oberköst	Bamberg	544	09 4 31 187	8602
—	Landau a.d. Isar	739	09 2 39 133	8381	Oberkollbach	Calw	527	08 4 33 175	7261
—	Neuburg a.d. Donau	884	09 7 44 159	8859	Oberkollwangen	Bayreuth	303	08 4 33 176	7261
—	Neu-Ulm	379	09 7 45 144	7911	Oberkonnersreuth	Simmern	539	09 4 32 162	8581
—	Schleiden	756	05 4 36 314	5372	Ober Kostenz	Hof	278	07 1 40 311	6541
—	Unterwesterwaldkreis	250	07 3 34 172	5431	Oberkotzau, Markt	Grafenau	4 961	09 4 37 136	8671
—	Weilheim	1 143	09 1 55 132	8125	Oberkreuzberg	Hersbruck	1 750	08 4 33 125	8351
—	Zweibrücken	376	07 5 43 137	6791	Oberkrumbach	Staffelstein	249	09 5 38 138	8561
— a.d. Appel.	Rockenhausen	241	07 5 41 150	6761	Oberküps	Loreleykreis	264	09 4 46 143	8621
— //Duchroth		1 066	07 5 41 123	6551	Oberlahnstein, Stadt	Altenkirchen (Westerwald)	12 388	07 3 32 154	542
—, Stadt		256 773	05 2 19 000	42	Oberlahr	Scheinfeld	595	07 1 32 363	5231
Oberhees	Siegen	52	05 8 39 529	591	Oberlaimbach	Büdingen	158	09 5 44 149	8531
Oberheimbach	Sankt Goar	653	07 1 39 205	6531	Ober-Lais	Aschendorf-Hümmling	658	06 1 33 071	6479
Oberheimbach	Neumarkt i.d.OPf.	342	09 3 38 146	8501	Oberlangen	Kronach	704	03 5 31 146	4471
Oberhersdorf	Prüm	94	07 2 34 462	5541	Oberlangenstadt	Lichtenfels	1 068	09 4 38 166	8621
Oberheuslingen	Siegen	411	05 8 39 531	5901	Oberlangheim	Prüm	259	09 4 40 145	8621
Ober-Hilbersheim	Bingen	816	07 4 32 132	6531	Oberlascheid	Waldshut	224	07 2 34 264	5541
Ober-Hiltersklingen	Erbach	272	06 1 36 063	6121	Oberlauch	Tauberbischofsheim	62	07 2 34 463	5541
Oberhinkofen	Regensburg	337	09 3 43 185	8401	Oberlauchringen	Bergstraße	1 442	08 3 47 163	7891
Oberhochstadt	Landau in der Pfalz	706	07 5 37 146	6741	Oberlauda	Usingen	835	08 2 39 161	6971
Oberhochstädt	Traunstein	384	09 1 53 137	8211	Ober-Laudenbach	Hofheim i.Ufr.	403	06 1 32 068	6941
Oberhochstatt	Weißenburg i. Bay.	944	09 5 47 149	8832	Oberlauken	Coburg	211	06 3 42 026	6391
Oberhöchstädt/Ts.	Ober-Taunuskreis	2 866	06 3 38 010	6376	Oberlauringen	Pfaffenhofen a.d. Ilm	945	09 6 41 146	8721
Oberhöchstädt	Neustadt a.d. Aisch	371	09 5 41 169	8531	Oberlauter	Rottenburg a.d. Laaber	846	09 4 33 183	8631
Oberhöcking	Landau a.d. Isar	393	09 2 39 134	8381	Oberlauterbach	Brückenau	305	09 1 48 154	8069
Oberhöft	Eggenfelden	439	09 2 34 113	8331	—	Rottenburg a.d. Laaber	633	09 2 46 133	8301
Ober-Hörgern	Gießen	361	06 1 38 056	6309	Oberleichtersbach	Rottenburg a.d. Laaber	485	09 6 35 122	8789
Oberhörlen	Biedenkopf	625	06 3 31 045	3561	Oberleindorf	Würzburg	168	09 2 46 134	8301
Oberhof	Säckingen	476	08 3 43 139	7881	Oberleinach	Ebermannstadt	748	09 6 52 136	8702
Oberhofen	Müldorf a. Inn	525	09 1 46 144	8261	Oberleinleiter	Staffelstein	206	09 4 34 147	8551
— //Pleisweiler	Bergzabern	691	07 5 31 144	6749	Oberleiterbach	Wetzlar	242	09 4 46 144	8601
Oberhohenried	Haßfurt	279	09 6 40 142	8729	Oberlemp	Calw	341	06 3 43 070	6331
Oberholsten	Melle	280	03 5 35 146	4521	Oberlengsfeld	Hersfeld	307	08 4 33 177	7261
Oberholzhausen	Frankenberg	111	06 2 32 055	3559	Oberlenningen	Nürtingen	419	06 2 35 054	6431
Oberholzheim	Biberach	459	08 4 32 161	7959	Oberleuken	Merzig-Wadern	2 926	08 1 43 143	7311
Oberholzklaus	Siegen	395	05 8 39 532	5901	Oberlibbach	Untertaunuskreis	446	10 0 32 718	6641
Oberhone	Eschwege	963	06 2 31 045	3441	Ober-Liebersbach	Bergstraße	224	06 3 41 059	6201
Oberhonnefeld-Gierend	Neuwied	408	07 1 38 660	5451	Oberliederbach	Main-Taunus-Kreis	56	06 1 32 069	6941
Oberhosenbach	Birkenfeld	133	07 1 33 417	6581	Oberliezheim	Vohenstrauß	939	06 3 36 034	6231
Oberhummel	Freising	475	09 1 39 156	8051	Oberlind	Dillingen a.d. Donau	207	09 7 32 156	8881
Oberhundem	Olpe	1 832	05 8 38 515	5941	Oberlindach	Höchstädt a.d. Aisch	458	09 3 48 135	8483
Oberickelsheim	Uffenheim	298	09 5 46 153	8701	Oberlinhart	Mallersdorf	154	09 4 36 148	8521
Oberifflingen	Freudenstadt	403	08 4 35 145	7291	Oberlinxweiler	Sankt Wendel	520	09 2 42 144	8301
Oberigling	Landsberg a. Lech	946	09 1 43 138	8939	Oberlinxweiler	Wolfhagen	1 852	10 0 37 618	6691
Oberirsen	Altenkirchen (Westerwald)	203	07 1 32 566	5231	Oberlistingen	Merzig-Wadern	715	06 2 44 027	3521
Oberisling	Regensburg	313	09 3 43 186	8401	Oberlöstern	Minden	320	10 0 32 820	6619
Oberissigheim	Hanau	650	06 3 34 023	6451	Oberlützingen	Mayen	1 874	05 7 39 216	4951*
Oberjesingen	Böblingen	1 017	08 1 33 140	7031	Oberlützingen	Germersheim	320	07 1 37 258	5471
Oberjettingen	Untertaunuskreis	1 215	08 1 33 141	7031	Oberlustadt	Hilpoltstein	1 620	07 5 33 133	6723
Oberjosbach	Ziegenhain	687	06 3 41 058	6201	Obermässing	Sonthofen	506	09 5 39 165	8541
Oberjossa	Wittlich	242	06 2 45 047	6431	Obermaiselstein	Dachau	551	09 7 48 127	8981
Oberkail	Erbach	745	07 2 37 453	5561	Obermarbach	Ehingen	236	09 1 36 142	8067
Ober-Kainsbach	Schlüchtern	407	06 1 36 064	6101	Obermarsberg, Stadt	Brilon	1 247	08 4 34 150	7931*
Oberkalbach	Mindelheim	592	06 3 40 025	6491	Obermarschacht	Lüneburg	1 849	05 8 33 112	3539
Oberkamlach	Siegbach	814	09 7 43 148	8949	Obermaubach-Schlagstein	Düren	752	03 3 37 182	2091
Oberkassel (Siegbach)	Altötting	5 593	05 3 37 714	5332	Obermauerbach	Aichach	898	05 4 32 757	5161
Oberkastl	Kassel	488	09 1 32 136	8262	Obermedlingen	Dillingen a.d. Donau	274	09 1 31 149	8891
Oberkaufungen	Dinkelsbühl	5 383	06 2 38 028	3504	Obermedlingen	Prüm	670	09 7 32 157	8881
Oberkemmathen	Künzelsau	925	09 5 32 147	8821*	Obermeilen	Hofgeismar	88	07 2 34 354	5541
Oberkessach	Erbach	1 036	08 1 39 143	6961	Obermeilingen	Landsberg a. Lech	94	06 3 41 060	5429
Ober-Kinzig	Offenburg	536	06 1 36 065	6121	Obermeisingen	Melsungen	677	06 2 36 037	3521
Oberkirch, Stadt	Trier	7 654	08 3 41 135	7602	Obermelsungen	Ebern	1 265	09 1 43 139	8931
— //Zewen	Ulm	3 037	07 2 36 523	5501	Obermetsingen	Waldshut	486	06 2 40 050	3509
Oberkirchberg	Meschede	1 512	08 1 47 163	7901	Obermettingen	Dinkelsbühl	2 400	07 1 37 505	5441
Oberkirchen	Sankt Wendel	3 207	05 8 37 613	5949	Obermetzingen	Fürth	81	09 6 36 157	8601
—	Bernkastel	2 255	10 0 37 522	6691	Obermetzingen	Regensburg	210	08 4 37 164	789
Oberkirm	Villingen	433	07 2 31 508	6571	Obermiethnach	Büdingen	189	09 5 32 148	8821
Oberkirmach	Wetzlar	272	08 3 46 131	7731	Ober-Modau	Darmstadt	411	09 5 36 130	8501
Oberkleen	Erbach	790	06 3 43 069	6309			301	09 3 43 187	8441
Ober-Klein-Gumpen	Bernkastel	82	06 1 36 066	6141			799	06 1 33 072	6479
Oberkleinich		135	07 2 31 213	5551			530	06 1 34 028	6101

Gemeinde	Landkreis	Wohnbevölkerung am 6.6.1961	Statistische Kennziffer	Post- leitzahl	Gemeinde	Landkreis	Wohnbevölkerung am 6.6.1961	Statistische Kennziffer	Post- leitzahl
Obermögersheim	Dinkelsbühl	525	09 5 32 149	8821	Ober Ochtenhausen	Bremervörde	308	03 4 31 185	2141
Obermüllrich	Fritzlar-Homberg	634	06 2 33 068	3581	Oberode	Münden	778	03 2 37 137	3511
Ober-Mörlen	Friedberg	3 297	06 1 37 045	6352	Oberöfflingen	Wittlich	245	07 2 37 416	5561
Obermürsbach	Oberwesterwaldkreis	245	07 3 31 213	5239	Oberölsbach	Neumarkt i.d. OPf.	602	09 3 38 148	8431
Obermohr	Kaiserslautern	647	07 5 34 154	6791	Oberötzdorf	Wegscheid	899	09 2 51 126	8391
Ober-Moos	Lauterbach	274	06 1 40 042	6421	Oberöwisheim	Bruchsal	1 437	08 2 31 135	7521
Obermoschel, Stadt	Rockenhausen	1 268	07 5 41 151	6763	Ober-Offleiden	} Alsfeld	441	06 1 31 061	3571
Ober-Mossau	Erbach	517	06 1 36 067	6121	Ober-Ohmen		781	06 1 31 062	6311
Obermotzing	Straubing	309	09 2 47 137	8441	Oberohrn	Öhringen	239	08 1 44 139	7111
Obermühlbach	Bogen	492	09 2 31 140	8441	Ober-Olm	Mainz	2 221	07 4 33 139	6501
Obermühlhausen	Landsberg a. Lech	298	09 1 43 140	8911	Oberopfinger	Biberach	323	08 4 32 162	7951
Obermünchen	Mainburg	180	09 2 41 133	8301	Oberorke	Frankenberg	107	06 2 32 057	3559
Obermünstertal	Mühlheim	1 462	08 3 39 143	7811	Oberornau	Wasserburg a. Inn	547	09 1 54 143	8251
Ober-Mumbach	Bergstraße	476	06 1 32 070	6941	Oberostendorf	Kaufbeuren	512	09 7 38 149	8939
Obermurach	Oberviechtach	175	09 3 41 125	8474	Ober-Ostern	Erbach	313	06 1 36 068	6121
Obernau	Altenkirchen (Westerwald)	139	07 1 32 364	5231	Oberotterbach	Bergzabern	905	07 5 31 142	6749
—	Aschaffenburg	2 940	09 6 32 132	8751	—	Rottenburg a.d. Laaber	157	09 2 46 135	8303
—	Siegen	114	05 8 39 735	5901	Oberottmarshausen	Schwabmünchen	472	09 7 47 131	8901
—	Tübingen	387	08 4 45 140	7401	Oberpeiching	Neuburg a.d. Donau	194	09 7 44 160	8851
Ober-Nauses	Dieburg	138	06 1 35 038	6111	Oberperle	Merzig-Wadern	298	10 0 32 719	6643
Obernbeck	Herford	6 062	05 7 35 614	4972	Oberpfaffenhofen	Starnberg	965	09 1 52 137	8031
Obernbreit, Markt	Kitzingen	1 487	09 6 43 143	8711	Oberpfammern	Ebersberg	916	09 1 37 130	8011
Obernburg	Frankenberg	372	06 2 32 056	3541	Oberpfandorf	Parsberg	415	09 3 42 157	8411
— a. Main, Stadt	Obernburg a. Main	3 481	09 6 49 129	8753	Oberpiebing	Straubing	584	09 2 47 138	8441
Oberndorf	Beilngries	143	09 3 32 135	8432	Oberpierscheid	Prüm	342	07 2 34 576	5523
—	Buchen	139	08 2 32 160	6961	Oberpindhart	Mainburg	327	09 2 41 134	8301
—	Dillkreis	469	06 3 32 046	6349	Oberpleichfeld	Kitzingen	741	09 6 43 144	8702
—	Ebersberg	828	09 1 37 129	8019	Oberpleis	Siegburg	7 048	05 3 37 811	5201*
—	Gelnhausen	1 064	06 3 33 048	6481	Oberpleiskirchen	Altötting	605	09 1 32 137	8261
—	Höchst a.d. Aisch	213	09 4 36 149	8602	Oberpöding	Vilshofen	590	09 2 50 144	8351
—	Kelheim	528	09 2 37 146	8403	Oberpreuschwitz	Bayreuth	673	09 4 32 164	8581
—	Kötzting	247	09 2 38 142	8491	Oberquembach	Wetzlar	512	06 3 43 072	6331
—	Land Hadeln	2 243	03 4 32 151	2171	Oberradach	Dinkelsbühl	108	09 5 32 150	8804
—	Lauf a.d. Pegnitz	264	09 5 40 132	8561	Oberraden	Bitburg	57	07 2 32 567	5529
—	Marburg	160	06 2 39 078	3551	—	Neuwied	246	07 1 38 661	5451
—	Marktheidenfeld	746	09 6 46 140	8771	Oberrammingen	Mindelheim	480	09 7 43 150	8939
—	Neumarkt i.d. OPf.	240	09 3 38 147	8431	Ober-Ramstadt, Stadt	Darmstadt	7 610	06 1 34 029	6105
—	Rastatt	635	08 3 42 136	7571	Oberreichenbach	Calw	456	08 4 33 178	7261
—	Rockenhausen	254	07 5 41 152	6761	—	Gelnhausen	262	06 3 33 049	6481
—	Siegen	67	05 8 39 618	5912	—	Höchst a.d. Aisch	657	09 4 36 150	8521
—	Sigmaringen	187	08 4 43 157	7799	—	Neu-Ulm	209	09 7 45 145	7911
—	Tübingen	808	08 4 45 141	7401	Oberreidenbach	Birkenfeld	646	07 1 33 459	6581
—	Uffenheim	277	09 5 46 154	8531	Oberreienberg	Main-Taunus-Kreis	1 098	06 3 36 035	6241
—	Vilshofen	160	09 2 50 143	8351	Oberreitau	} Lindau (Bodensee)	1 070	09 8 31 126	8991
—	Wetzlar	1 773	06 3 43 071	6331	Oberreute		1 004	09 8 31 127	8999
—	Wittgenstein	451	05 8 42 425	5929	Oberried	Freiburg	1 001	08 3 34 159	7801
—	Wolfstein	478	09 2 52 139	8391	Oberrieden	Mindelheim	729	09 7 43 151	8949
— a. Lech	Donauwörth	1 124	09 7 33 160	8851	—	Witzenhausen	673	06 2 43 035	3431
— am Neckar, Stadt	Rottweil	7 511	08 4 41 144	7238	Oberriedenberg	Brückenau	571	09 6 35 123	8789
Oberneisen	Unterlahnkreis	797	07 3 33 170	6251	Oberrießingen, Stadt	Vaihingen	1 343	08 1 48 136	7141
Obernesselbach	Uffenheim	200	09 5 46 155	8531	Oberrimbach	Mergentheim	311	08 1 42 143	6991
Obernethen	Siegen	1 346	05 8 39 736	5901	—	Scheinfeld	294	09 5 44 150	8602
Oberneuching	Erding	697	09 1 38 142	8059	Oberrrisingen	Freiburg	844	08 3 34 160	7801
Oberneudorf	Buchen	102	08 2 32 161	6969	Oberrringingen	Dillingen a.d. Donau	211	09 7 32 158	8861
Oberneufnach	Mindelheim	350	09 7 43 149	8939	Oberrod	Oberwesterwaldkreis	518	07 3 31 214	5439
Oberneukirchen	Mühlhof a. Inn	770	09 1 46 145	8261	— //Nieder-	Untertaunuskreis	265	06 3 41 054	6241
Oberneumais	Regen	518	09 2 45 130	837	Oberrodach	Kronach	695	09 4 38 167	8641
Oberneureuth	Wegscheid	994	09 2 51 124	8391	Oberrode	Fulda	311	06 2 34 102	6401
Obernfeld	Duderstadt	926	03 2 32 130	3429	Ober-Roden	Dieburg	6 459	06 1 35 039	6051
Oberngrub	Bamberg	161	09 4 31 188	8602	Oberrodtenbach	Hanau	850	06 3 34 024	6451
Obernhaun	Usingen	572	06 3 42 027	6381	Obertöslau	Wunsiedel	2 005	09 4 47 138	8671
Obernhausen	Fulda	175	06 2 34 101	6411	Oberrohr	Krumbach (Schwaben)	402	09 7 40 144	8909
Obernheim	Balingen	1 204	08 4 31 137	7461	Oberrombach	Hünfeld	140	06 2 37 049	6419
— Kirchenambach	Kaiserslautern	1 525	07 5 34 155	6791	Oberrroning	Rottenburg a.d. Laaber	601	09 2 46 136	8301
Obernhof	Unterlahnkreis	535	07 3 33 171	5409	Ober-Rosbach, Stadt	Friedberg	2 543	06 1 37 046	6365
Obernjesa	Göttingen	935	03 2 34 164	3401	Oberrospe	Marburg	758	06 2 39 079	3551
Obernkirchen, Stadt	Grafschaft Schaumburg	7 224	03 1 33 161	4962	Oberroßbach	Dillkreis	461	06 3 32 047	6341
Obernried	Cham	259	09 3 34 126	8491	—	Neustadt a.d. Aisch	202	09 5 41 170	8531
Obernsees	Bayreuth	627	09 4 32 163	8581	—	Oberwesterwaldkreis	312	07 3 31 215	5439
Obernief	Uffenheim	224	09 5 46 156	8532	Oberrot	Backnang	1 725	08 1 32 144	7163
Obernödorf	Büren	803	05 7 32 518	4791	Oberroth	Dachau	330	09 1 36 143	8061
Obernörs	Hünfeld	260	06 2 37 048	6419	—	Illertissen	735	09 7 37 139	7919
Obernörsen	Schaumburg-Lippe	476	03 1 38 152	4961	Oberrotweil	Freiburg	1 516	08 3 34 161	7801
Obernzeit, Markt	Wegscheid	2 045	09 2 51 125	8391	Obersalbach-Kurhof	Saarbrücken	612	10 0 34 316	6601
Obernzen, Markt	Uffenheim	1 058	09 5 46 157	8802	Obersasbach	Bühl	1 326	08 3 31 131	7591
Oberoberndorf	Bamberg	158	09 4 31 189	8601	Ober-Saulheim	Alzey	809	07 4 31 149	6501
					Obersayn	Oberwesterwaldkreis	185	07 3 31 216	5419

Oberscheckenbach - Oberweißbach

Gemeinde	Landkreis	Wohnbevölkerung am 6.6.1961	Statistische Kennziffer	Post- leit- zahl	Gemeinde	Landkreis	Wohnbevölkerung am 6.6.1961	Statistische Kennziffer	Post- leit- zahl
Oberscheckenbach	Rothenburg ob der Tauber	200	09 5 43 153	8801	Oberstoppel	Hünfeld	149	06 2 37 050	6419
Oberscheden	Münden	910	03 2 37 138	3515	Oberstotzingen	Heidenheim	842	08 1 37 141	7901
Oberschefflenz	Mosbach	1 299	08 2 36 150	6951	Oberstreit	Kreuznach	216	07 1 36 604	6551
Oberscheidweiler	Wittlich	185	07 2 37 417	5561	Oberstreu	Mellrichstadt	956	09 6 47 129	8741
Oberscheinfeld, Markt	Scheinfeld	372	09 5 44 151	8531	Oberstüter	Ennepe-Ruhr-Kreis	278	05 9 34 515	4321
Oberscheld	Dillkreis	2 347	06 3 32 048	6346	Obersützen	Frankenthal (Pfalz)	425	07 5 32 142	6719
Oberschelden	Siegen	969	05 8 39 533	5901	Obersüßbach	Mainburg	654	09 2 41 135	8301
Oberschledorn	Brilon	653	05 8 33 418	5781	Obersuhl	Rotenburg	3 240	06 2 41 048	6444
Oberschleichach	Haßfurt	377	09 6 40 143	8729	Obersulmetingen	Biberach	777	08 4 32 163	7959
Oberschleißheim	München	4 572	09 1 47 129	8042	Obersulzbach	Ansbach	313	09 5 31 164	8801
Oberschlettenbach	Bergzabern	192	07 5 31 143	7649	—	Kaiserslautern	151	07 5 34 156	6751
Oberschmeien	Sigmaringen	407	08 4 43 158	7481	Obersunzing	Straubing	505	09 2 47 140	8441
Ober-Schmitten	Büdingen	1 041	06 1 33 073	6479	Oberthalheim	Horb	720	08 4 37 143	7241
Oberschneiding	Straubing	603	09 2 47 139	8441	Obertaufkirchen	Mühl Dorf a. Inn	1 090	09 1 46 146	8255
Oberschneitbach	Aichach	239	09 1 31 150	8891	Oberteisingen	Tettang	721	09 1 44 129	8221
Oberschöllnbach	Erlangen	261	09 5 34 130	8501	Obertheuringen	Sankt Wendel	1 720	08 4 44 121	7991*
Oberschönbach	Aichach	123	09 1 31 151	8899	Oberthal	—	2 998	10 0 37 619	6692
Oberschönbronn	Feuchtwangen	607	09 5 35 146	8802	Oberthalhausen	Rotenburg	112	06 2 41 049	6431
Oberschöneberg	Augsburg	544	09 7 31 156	8901	Obertheres	Haßfurt	969	09 6 40 146	8729
Oberschöneegg	Illertissen	311	09 7 37 140	8941	Oberthingau	Marktoberdorf	638	09 7 41 133	8951*
Oberschönhagen	Detmold	522	05 7 33 181	4931	Oberthürheim	Wertingen	316	09 7 49 144	8851
Ober-Schönmattenweg	Bergstraße	412	06 1 32 072	6949	Oberthulba, Markt	Hammelburg	923	09 6 39 128	8731
Oberschondorf	Landsberg a. Lech	835	09 1 43 141	8919	Obertiefenbach	Oberlahnkreis	1 707	06 3 37 042	6251
Oberschopfheim	Lahr	1 926	08 3 37 134	7601	—	Loreleykreis	295	07 3 32 155	5429
Oberschüpf	Tauberbischofsheim	409	08 2 39 162	6971	Obertraubenbach	Cham	307	09 3 34 127	8491
Oberschwärzenbach	Griesbach i. Rottal	567	09 2 36 129	8399	Obertraubling	Regensburg	2 118	09 3 43 188	8401
Oberschwandorf	Calw	591	08 4 33 179	7271	Obertrennbach	Eggenfelden	531	09 2 34 145	8331*
Oberschwanningen	Dinkelsbühl	176	09 5 32 151	8821	Obertrubach	Pegnitz	775	09 4 43 148	8571
Oberschwappach	Haßfurt	483	09 6 40 144	8729	Obertrübenbach	Roding	277	09 3 45 136	8491
Oberschwarzach	Mosbach	233	08 2 36 151	6951	Obertshausen	Offenbach	5 481	06 1 41 021	6053
—, Markt	Gerolzhofen	694	09 6 38 159	8722	Obertsrot	Rastatt	1 438	08 3 42 137	7565
Oberschweinbach	Fürstenfeldbruck	546	09 1 40 148	8081	Obertürken	Pfarrkirchen	550	09 2 44 132	8331*
Obersdorf	Lichtenfels	367	09 4 40 146	8621	Oberüttfeld	Prüm	214	07 2 34 577	5541
—	Siegen	986	05 8 39 914	5901	Oberuhldingen	Überlingen	1 268	08 3 45 155	7772
Oberseelbach	Untertaunuskreis	220	06 3 41 061	6271	Oberulrain	Kelheim	207	09 2 37 147	8425
Ober-Seemen	Büdingen	1 319	06 1 33 074	6471	Oberurbach	Waiblingen	3 796	08 1 49 143	7067
Ober-Seibertenrod	Alsfeld	289	06 1 31 063	6311	Oberurff	Fritzlar-Homberg	513	06 2 33 069	3581
Oberselters	Limburg	839	06 3 35 040	6251	Oberursel (Taunus), Stadt	Obertaunuskreis	22 207	06 3 38 012	637
Ober-Sensbach	Erbach	189	06 1 36 069	6121	Oberveilmarr	Kassel	2 920	06 2 38 029	3501
Obersetzen	Siegen	610	05 8 39 737	5903	Oberviechtach, Stadt	Oberviechtach	2 598	09 3 41 126	8474
Obersfeld	Karlstadt	589	09 6 42 143	8781	Oberviechbach	Dingolfing	398	09 2 33 129	8311
Obersgegen	Bitburg	332	07 2 32 417	5529	Obervolkach	Gerolzhofen	562	09 6 38 161	8711
Obershagen	Burgdorf	834	-03 3 31 159	3161	Obervorschutz	Fritzlar-Homberg	1 118	06 2 33 070	3581
Obershausen	Oberlahnkreis	535	06 3 37 041	6291	Oberwachingen	Ehingen	148	08 4 34 152	7931*
Obersicke	Braunschweig	1 940	03 7 32 158	3305	Oberwälden	Göppingen	239	08 1 36 149	7321
Obersiemau	Coburg	236	09 4 33 184	8621	Oberwaiz	Bayreuth	278	09 4 32 165	8581
Obersimonswald	Emmendingen	677	08 3 33 145	7809	Oberwaldbach	Günzburg	554	09 7 36 153	8871
Obersinn, Markt	Gemünden a. Main	1 255	09 6 37 127	8781	Oberwaldbehrungen	Mellrichstadt	205	09 6 47 130	8741
Obersöchering	Weilheim	750	09 1 55 133	8121	Oberwalgern	Marburg	461	06 2 39 080	3551
Obersöllbach	Öhringen	272	08 1 44 140	7111	Oberwallmenach	Loreleykreis	185	07 3 32 156	5429
Obersontheim	Schwäbisch Hall	1 456	08 1 46 140	7164	Oberwalluf	Rheingaukreis	935	06 3 39 016	6229
Ober-Sorg	Alsfeld	132	06 1 31 064	6321	Oberwambach	Altenkirchen (Westerwald)	414	07 1 32 220	5231
Obersotzbach	Gelnhausen	445	06 3 33 050	6481	Oberwangen	Waldshut	185	08 3 47 165	7823
Oberspay	Sankt Goar	919	07 1 39 254	5401	Oberwangenbach	Mainburg	164	09 2 41 136	8301
Oberspeltach	Crailsheim	471	08 1 34 145	7181	Oberwappenöst	Kemnath	535	09 3 36 133	8591
Oberspiesheim	Gerolzhofen	339	09 6 38 160	8721	Oberwarnesteinach	Bayreuth	900	09 4 32 166	8581
Oberstadion	Ehingen	414	08 4 34 151	7931	Ober-Waroldern	Waldeck	271	06 2 42 080	3549
Oberstadtfeld	Daun	457	07 2 33 455	5531	Oberwasungen	Coburg	72	09 4 33 185	8631
Oberstauten, Markt	Sonthofen	3 316	09 7 48 128	8974	Oberwattenbach	Landshut	393	09 2 40 149	8301
Oberstautenbach	Kusel	206	07 5 36 184	6791	Oberwegfurth	Lauterbach	107	06 1 40 043	6401
Oberstdorf, Markt	Sonthofen	8 326	09 7 48 129	898	Oberweidbach	Biedenkopf	260	06 3 31 046	6331
Obersteben	Naila	371	09 4 42 133	8675	Oberweier	Bühl	234	08 3 31 132	7581
Oberstedem	Bitburg	100	07 2 32 661	5521	—	Karlsruhe	701	08 2 34 146	7501
Oberateden	Obertaunuskreis	3 212	06 3 38 011	6375	—	Lahr	1 444	08 3 37 135	7631
Oberstein, Stadt//Idar-	Birkenfeld	30 182	07 1 33 112	658	Oberweikertshofen	Fürstenfeldbruck	985	08 3 42 138	7551
Obersteinach	Schwäbisch Hall	560	08 1 46 141	7171	—	Rastatt	308	09 1 40 149	8081
Obersteinbach	Haßfurt	130	09 6 40 145	8729	Oberweiler	Bitburg	151	07 2 32 211	5521
—	Öhringen	334	08 1 44 141	7112	— i. Tal	—	240	07 5 36 185	6759
—	Scheinfeld	340	09 5 44 152	8531	— Tiefenbach	Kusel	285	07 5 36 186	6759
— ob Gmünd	Schwabach	297	09 5 45 135	8541	Oberweilersbach	Ebermannstadt	855	09 4 34 148	8551
Obersteinebach	Altenkirchen (Westerwald)	202	07 1 32 365	5461	Oberweiling	Parsberg	462	09 3 42 158	8431
Oberstenfeld	Ludwigsburg	2 205	08 1 41 150	7141	Oberweimar	Marburg	411	06 2 39 081	3551
Oberstenweiler	Überlingen	144	08 3 45 154	7771	Oberweis	Bitburg	583	07 2 32 568	5521
Oberstetten	Mergentheim	493	08 1 42 144	6991	Oberweisenborn	Hünfeld	121	06 2 37 052	6419
—	Münzingen	562	08 4 38 151	7421	Oberweissach	Backnang	550	08 1 32 145	7151
Oberstimm	Ingolstadt	1 376	09 1 42 139	8071	Oberweißbach	Münchberg	1 166	09 4 41 129	8662

Gemeinde	Landkreis	Wohnbevölkerung am 6.6.1961	Statistische Kennziffer	Post- leitzahl	Gemeinde	Landkreis	Wohnbevölkerung am 6.6.1961	Statistische Kennziffer	Post- leitzahl
Oberweißbach	Rehau	258	09 4 44 125	8671	Oderding	Weilheim	397	09 1 55 134	8121
Oberweißbrunn	Bad Neustadt a.d. Saale	601	09 6 34 133	8741	Odernheim am Glan	Rockenhausen	1 983	07 5 41 153	6551
Oberwerba	Frankenberg	70	06 2 32 058	3541	— //Gau-	Alzey	2 171	07 4 31 137	6509
Oberwerba	Waldeck	132	06 2 42 081	3541	Odersbach	Oberlahnkreis	1 038	06 3 37 043	6291
Oberwerra	Schweinfurt	1 008	09 6 51 147	8721	Odersberg	Dillkreis	272	06 3 32 049	6349
Oberwesel, Stadt	Sankt Goar	3 646	07 1 39 113	6532	Odershausen	Waldeck	609	06 2 42 082	3591
Oberwestern	Alzenau i. Ufr.	517	09 6 31 143	8752	Odert	Bernkastel	104	07 2 31 364	5551
Oberwetz	Wetzlar	436	06 3 43 073	6331	Odisheim	Land Hadeln	827	03 4 32 152	2179
Oberweyer	Limburg	612	06 3 35 041	6251	Öchelhausen	Siegen	80	05 8 39 619	5911
Ober-Widdersheim	Büdingen	861	06 1 33 075	6479	Oedekoven	Bonn	1 550	05 3 32 319	5301
Oberwies	Unterlahnkreis	144	07 3 33 172	5409	Oedelsheim	Hofgeismar	1 017	06 2 36 038	3511
Oberwiesen	Kirchheimbolanden	461	07 5 35 136	6719	Oedelum	Hildesheim-Marienburg	655	03 2 35 190	3201
Oberwiesack	Parsberg	573	09 3 42 159	8431*	Oedeme	Lüneburg	1 891	03 3 37 184	314
Oberwiesbach	Krumbach (Schwaben)	279	09 7 40 145	8909	Oedenberg	Lauf a.d. Pegnitz	99	09 5 40 133	8501
Oberwühl	Säckingen	423	08 3 43 140	7881	Ödenwaldstetten	Münsingen	470	08 4 38 152	7421
Oberwildenaub	Neustadt a.d. Waldnaab	825	09 3 40 151	8481	Ödenhardt	Waiblingen	199	08 1 49 144	7151
Oberwinden	Emmendingen	1 268	08 3 33 146	7809	Oederquart	Stade	1 551	03 4 35 183	2161
Oberwinter	Ahrweiler	3 030	07 1 31 502	5486	Oedesse	Peine	578	03 2 40 147	3151
Oberwittbach	Marktheidenfeld	179	09 6 46 141	8771	Oedheim	Heilbronn	2 950	08 1 38 181	7101
Oberwittelsbach	Aichach	130	09 1 31 152	8891	Oeding	Ahaus	2 454	05 5 31 515	4286
Oberwittighausen	Tauberbischofsheim	394	08 2 39 163	6971	Ödingen	Ahrweiler	289	07 1 31 503	5481
Oberwittstadt	Buchen	655	08 2 32 162	6961	Oedingen	Meschede	1 460	05 8 37 711	5951
Ober-Wöllstadt	Friedberg	1 639	06 1 37 047	6361	Ödsbach	Offenburg	948	08 3 41 136	7602
Oberwörresbach	Birkenfeld	133	07 1 33 418	6581	Oedt	Kempen-Krefeld	5 775	05 1 35 126	4156
Oberwössen	Traunstein	652	09 1 53 138	8211	Oeffingen	Waiblingen	3 826	07 1 49 145	7013
Oberwohlsbach	Coburg	325	09 4 33 186	8631	Öffingen	Donauveschingen	647	08 3 32 153	7711
Oberwolfach	Wolfach	2 427	08 3 48 129	762	Öfflingen	Säckingen	2 507	08 3 43 141	7867
Oberwürzbach	Sankt Ingbert	2 087	10 0 36 120	6671	Oegenbostel	Burgdorf	389	03 3 31 160	3001
Oberzeitlarn	Altötting	375	09 1 32 138	8261	Öhningen	Konstanz	1 433	08 3 36 153	7763
Oberzeitbach	Aichach	437	09 1 31 153	8061	Oehrbach	Bad Kissingen	440	09 6 33 140	8731
Oberzeitlorn	Straubing	381	09 2 47 156	8441	Öhringen, Stadt	Öhringen	10 050	08 1 44 142	711
Oberzell	Eichstätt	238	09 5 33 159	8831	Oekoven	Grevenbroich	1 402	05 1 34 312	4041
—	Schlichtern	972	06 3 40 026	6491	Oelber am weißen Wege	Wolfenbüttel	826	03 7 36 169	3326
Oberzeuzheim	Limburg	1 021	06 3 35 042	6251	Ölbronn	Vaihingen	1 211	08 1 48 138	7131
Oberzier	Düren	1 261	05 4 32 812	5161	Oelde, Kirchspiel	Beckum	2 524	05 5 32 511	474
Oberzissen	Ahrweiler	652	07 1 31 456	5471	—, Stadt	Beckum	13 419	05 5 32 512	474
Obing	Traunstein	2 115	09 1 53 139	8201	Oelserse	Burgdorf	458	03 3 31 161	3161
Oblers	Ahrweiler	49	07 1 31 264	5481	Ölgershausen	Siegen	136	05 8 39 738	5901
Obrigheim	Frankenthal (Pfalz)	1 003	07 5 32 143	6719*	Öllingen//Stirpe	Wittlage	544	03 5 38 136	4509
—	Mosbach	2 836	08 2 36 152	6951	Oellixdorf	Steinburg	1 324	01 1 45 181	2211
Obrighoven-Lackhausen	Rees	4 525	05 2 38 115	423	Oelkassen	Holzminnen	213	03 2 36 170	3451
Ochsenbach	Vaihingen	661	08 1 48 137	7121	Oelkofen	Ebersberg	541	09 1 37 131	8018
Ochsenberg	Heidenheim	451	08 1 37 142	7921	Ölkofen	Saulgau	442	08 4 42 179	7969
Ochsenburg	Heilbronn	553	08 1 38 180	7129	Oellingen	Oberwesterwaldkreis	645	07 3 31 217	5439
Ochsendorf	Gifhorn	449	03 3 34 196	3331	—	Ochsenfurt	204	09 6 50 146	8701
Ochsenfeld	Eichstätt	518	09 5 33 160	8831	Öllingen	Ulm	321	08 1 47 164	7901
Ochsenfurt, Stadt	Ochsenfurt	7 374	09 6 50 145	8703	Oelsberg	Loreleykreis	380	07 3 32 157	5429
Ochsenhart	Weidenburg i. Bay.	81	09 5 47 150	8831	Ölsburg	Peine	1 579	03 2 40 148	3152
Ochsenhausen, Stadt	Biberach	3 621	08 4 32 164	7955	Ölsen	Altenkirchen (Westerwald)	99	07 1 32 221	5231*
Ochsenwang	Nürtingen	274	08 1 43 144	7311	Oelshausen	Wolfhagen	428	06 2 44 028	3501
Ochtelbur	Aurich (Ostfriesland)	424	03 6 31 142	2971*	Oelstorf	Harburg	301	03 3 35 192	3141
Ochtendung	Mayen	3 712	07 1 37 560	5405	Oening	Beilngries	153	09 3 32 136	8434
Ochtenhausen//Nieder	Bremervörde	611	03 4 31 184	2141	Oeningen	Soltau	107	03 3 38 147	3041
— //Ober		308	03 4 31 185	2141	Önsbach	Bühl	1 528	08 3 31 133	7591
Ochtersum	Hildesheim-Marienburg	637	03 2 35 189	3201	Öpfingen	Ehingen	662	08 4 34 153	7931
Ochtmannien	Grafschaft Hoya	337	03 1 32 187	3094	Oerdinghausen	Grafschaft Hoya	412	03 1 32 188	2839
Ochtmissen	Lüneburg	650	03 3 37 183	3141	Oerel	Bremervörde	941	03 4 31 186	2141
Ochtrup, Stadt	Steinfurt	13 207	05 5 38 412	4434	Oer- Erkschwick, Stadt	Recklinghausen	23 365	05 6 37 214	4353
Ockenfels	Neuwied	601	07 1 38 406	5461	Oerie	Springe	285	03 1 39 147	3001
Ockenheim	Bingen	1 597	07 4 32 133	6531	Oering	Segeberg	624	01 1 44 164	2061
Ockensen	Hamel-Pyrmont	376	03 1 34 170	3211	Oerlenbach	Bad Kissingen	860	09 6 33 141	8731
Ockfen	Saarburg	546	07 2 35 355	5511	Oerlinghausen, Stadt	Lemgo	5 815	05 7 37 113	4811
Ockholm	Husum	520	01 1 36 151	2251	Oerrel	Gifhorn	330	03 3 34 197	3121
Ockstadt	Friedberg	2 262	06 1 37 048	6361	—	Soltau	877	03 3 38 148	3041
Odagen	Einbeck	513	02 3 33 140	3351	Oersberg	Schleswig	259	01 1 43 181	2341
Oderrade	Süderdithmarschen	341	01 1 47 167	2241	Oersdorf	Segeberg	320	01 1 44 165	2359
Odelshofen	Kehl	428	08 3 35 136	7641	—	Stade	328	03 4 35 184	2161
Odelzhausen	Dachau	855	09 1 36 144	8063	Oerzen	Lüneburg	373	03 3 37 185	3141
Odenbach	Kusel	1 095	07 5 36 187	6759	Oes	Friedberg	16	06 1 37 049	6309
Odendorf	Bonn	1 515	05 3 32 517	5351	Oesbern	Iserlohn	699	05 8 35 414	5759
Odenhausen	Gießen	489	06 1 38 057	6301	Oeschebüttel	Steinburg	179	01 1 45 182	2211
—	Wetzlar	959	06 3 43 074	6301	Öschelbronn	Böblingen	1 428	08 1 33 142	7031
Odenheim	Bruchsal	3 261	08 2 31 136	7521	—	Pforzheim	1 892	08 2 37 136	7531
Odensachsen	Hünfeld	162	06 2 37 053	6431	—	Waiblingen	281	08 1 49 146	7151
Odenthal	Rheinisch-Bergischer Kreis	8 015	05 3 36 117	5074	Öschingen	Tübingen	1 403	08 4 45 142	7401
Oder	Burglengenfeld	486	09 3 33 139	8461*	Oesdorf	Büren	638	05 7 32 616	3531

## Oesdorf - Oldersbek

Gemeinde	Landkreis	Wohnbevölkerung am 6.6.1961	Statistische Kennziffer	Post- leitzahl	Gemeinde	Landkreis	Wohnbevölkerung am 6.6.1961	Statistische Kennziffer	Post- leitzahl	
Oesdorf	Forchheim	600	09 4 35 149	8551	Ohlenberg	Neuwied	381	07 1 38 407	5461	
Oese	Bremervörde	359	03 4 31 187	2141	Ohlendorf	Grafschaft Diepholz	330	03 1 31 155	2839	
Oesede	Osnabrück	8 177	03 5 37 163	4506	—	Hannover	230	03 1 35 168	3001	
— //Kloster		4 045	03 5 37 150	4501	—	Harburg	718	03 3 35 193	2091	
Oesfeld	Ochsenfurt	186	09 6 50 147	8701	Ohlenhard	Ahrweiler	108	07 1 31 313	5489	
Oesingen//Groß	Gifhorn	1 186	03 3 34 161	3121*	Ohlenrode	Alfeld (Leine)	355	03 2 31 166	3221	
Oeslau	Coburg	3 775	09 4 33 187	8633	Ohlenstedt	Osterholz	495	03 4 33 137	2861	
Oesselse	Hildesheim - Marienburg	551	03 2 35 191	3001	Ohlsbach	Offenburg	1 737	08 3 41 138	7601	
Österberg	Hilpoltstein	125	09 5 39 168	8541	Ohlstadt	Garmisch - Partenkirchen	2 100	09 1 41 121	8115	
Österdeichstrich	Norderdithmarschen	223	01 1 37 149	2242	Ohlum	Peine	326	03 2 40 149	3161	
Oestereiden	Lippstadt	721	05 8 36 424	4781	Ohlweiler	Simmern	259	07 1 40 422	6541	
Oesterholz - Haustenbeck	Detmold	757	05 7 33 182	4791	Ohmbach	Kusel	836	07 5 36 188	6791	
Oesterweg	Halle (Westf.)	1 532	05 7 34 414	4801	Ohmden	Nürtingen	1 026	08 1 43 145	7311	
Österwiehe	Wiedenbrück	1 825	05 7 42 613	4831	Ohmen//Nieder-	Alsfeld	1 792	06 1 31 058	6311	
Oestheim	Rothenburg ob der Tauber	396	09 5 43 155	8801	— //Ober-		781	06 1 31 062	6311	
Oestinghausen	Soest	838	05 8 40 621	4771	Ohmenheim	Aalen	694	08 1 31 149	7081	
Oestrich	Rheingaukreis	3 967	06 3 39 017	6227	Ohmes	Alsfeld	475	06 1 31 065	6321	
Östringen	Bruchsal	4 703	08 2 31 137	7524	Ohnastetten	Reutlingen	242	08 4 40 135	7411	
Östrum	Hildesheim - Marienburg	386	03 2 35 192	3201	Ohndorf	Grafschaft Schaumburg	506	03 1 33 162	3051	
Ötigheim	Rastatt	3 147	08 3 42 139	7556	Ohne	Grafschaft Bentheim	496	03 5 33 157	4441	
Oetinghausen	Herford	2 950	05 7 35 421	4901	Ohnhorst	Gifhorn	146	03 3 34 198	3171	
Ötisheim	Vaihingen	3 433	08 1 48 139	7136	Ohof	Peine	596	03 2 40 150	3171	
Oetjendorf	Stormarn	244	01 1 46 166	2071	Ohr	Hameln - Pyrmont	491	03 1 34 171	3251	
Ötlingen	Lörrach	545	08 3 38 161	7851	Ohrbeck	Osnabrück	1 517	03 5 37 164	4501	
Oetmannshausen	Eschwege	391	06 2 31 046	3441	Ohrdorf	Gifhorn	588	03 3 34 199	3121	
Oettern - Bremke	Detmold	186	05 7 33 183	493	Ohrel	Bremervörde	334	03 4 31 188	2141	
Oettingen i. Bay., Stadt	Nördlingen	3 769	09 7 46 168	8867	Ohren	Limburg	443	06 3 35 044	6251	
Oettingshausen	Coburg	144	09 4 33 188	8631	Ohrenbach	Rothenburg ob der Tauber	427	09 5 43 154	8801*	
Oetzen	Uelzen	450	03 3 39 235	3111	Ohrensbach	Freiburg	459	08 3 34 163	7804	
— //Ahsen-	Braunschweig	214	03 7 32 112	3091	Ohrensen	Stade	403	03 4 35 185	2161	
Oetzendorf	Uelzen	200	03 3 39 236	3119	Ohmberg	Öhringen	663	08 1 44 143	7101	
Ötzingen	Unterwesterwaldkreis	532	07 3 34 173	5419	Ohrsen	Detmold	705	05 7 33 184	4914	
Oeventrop (Sauerland)	Arnsberg	5 398	05 8 32 319	5777	Ohrstedt//Oster	Husum	384	01 1 36 155	2251	
Oevenum	Südtondern	367	01 1 48 161	2271	— //Wester		723	01 1 36 173	2251	
Oeversee	Flensburg	499	01 1 34 192	2391	Ohrte	Bersenbrück	286	03 5 32 173	4571	
Oeynhausn	Höxter	526	05 7 36 718	3281	Ohrtermersch		439	03 5 32 174	4571	
—, Bad, Stadt	Minden	14 121	05 7 39 112	497	Ohrum	Goslar	806	03 7 34 133	3341	
Oferdingen	Reutlingen	710	08 4 40 134	7411	Ohu	Landshut	1 132	09 2 40 150	8301	
Offdilla	Dillkreis	597	06 3 32 050	6341	Oidtweiler	Selfkantkreis Geilen-	1 566	05 4 37 212	5111	
Offelten	Lübbecke	512	05 7 38 717	4994		kirchen-Heinsberg		215	03 4 36 166	3091
Offen	Celle	781	03 3 32 173	3101	Oiste	Verden		1 654	06 1 37 050	6361
Offenau	Heilbronn	1 581	08 1 38 182	7101	Okarben	Friedberg		881	03 1 32 189	2819
Offenbach	Dillkreis	1 281	06 3 32 051	6349	Okel	Grafschaft Hoya		89	01 1 37 172	2241
— am Glan	Birkenfeld	958	07 1 33 363	6759	Oken//Wehren-	Norderdithmarschen		8 788	03 7 36 170	3382
— am Main, Stadt		116 195	06 1 13 000	605	Oker, Stadt	Wolfenbüttel		3 717	06 3 36 036	6235
— a.d. Queich	Landau in der Pfalz	3 235	07 5 37 147	6745	Okritfel	Main - Taunus - Kreis		398	06 2 45 048	3579
Offenbau	Hilpoltstein	377	09 5 39 166	8541	Olberode	Ziegenhain		5 994	09 1 40 150	8031
Offenberg	Deggendorf	1 000	09 2 32 139	8351	Olching	Fürstenfeldbruck		1 997	03 3 32 175	3101
Offenbüttel	Süderdithmarschen	349	01 1 47 168	2241*	Oldau	Celle		1 459	03 6 31 143	2961*
Offenburg, Stadt	Offenburg	27 569	08 3 41 137	76	Oldeborg	Aurich (Ostfriesland)		125	01 1 42 197	2216
Offenhausen	Hersbruck	769	09 5 38 139	8561	Oldenborstel	Rendsburg		2 400	03 8 36 123	2881*
Offenheim	Alzey	481	07 4 31 150	6509	Oldenbrok	Wesermarsch		341	01 1 42 198	2211
Offensen	Celle	336	03 3 32 174	3101	Oldenbüttel	Rendsburg		9 338	01 1 38 137	244
—	Northeim	511	03 2 38 166	3419	Oldenburg (Holstein), Stadt	Oldenburg (Holstein)		125 198	03 8 12 000	29
Offenseth//Groß	Pinneberg	393	01 1 39 129	2201	— (Oldenburg), Stadt			296	03 4 31 189	2149
— //Klein		1 560	01 1 39 141	2201	Oldendorf	Bremervörde		586	03 3 32 176	3101
Offenstetten	Kelheim	894	09 2 37 148	8421	—	Celle		1 479	03 1 34 172	3211
Offenthal	Offenbach	1 959	06 1 41 022	6075	—	Hameln - Pyrmont		819	03 5 35 147	4521
Offenwarden	Wesermünde	335	03 4 37 178	2851*	—	Osterholz		345	03 4 33 138	2861
Offhausen	Altenkirchen (Westerwald)	269	07 1 32 510	5241	—	Stade		1 498	03 4 35 186	2164
Offheim	Limburg	1 310	06 3 35 043	6251	—	Steinburg		529	01 1 45 183	2211
Offingen	Günzburg	2 777	09 7 36 154	8875	— II	Uelzen		81	03 3 39 238	3111
—	Saulgau	601	08 4 42 180	7941	— //Aurich	Aurich (Ostfriesland)		1 083	03 6 31 113	2961
Offleben	Helmstedt	2 133	03 7 35 151	3339	— b. Borgholzhausen	Halle (Westf.)		318	05 7 34 219	4801
Offnadingen	Freiburg	263	08 3 34 162	7801	— an der Göhrde	Lüneburg		322	03 3 37 186	3149
Offstein	Worms	1 303	07 4 34 135	6521	— (Luhe)			457	03 3 37 187	3141
Offleiden//Nieder-	Alsfeld	789	06 1 31 057	3571	—, Stadt//Hessisch	Grafschaft Schaumburg		4 310	03 1 33 140	3253
— //Ober-		441	06 1 31 061	3571	—, Stadt//Preußisch	Lübbecke		2 319	05 7 38 718	4994
Offterdingen	Tübingen	2 291	08 4 45 143	7404	Oldendorp	Leer		135	03 6 32 186	2951
Oftringen	Waldshut	310	08 3 47 166	7891	Oldenhütten	Rendsburg		182	01 1 42 199	2371
Ofterschwang	Sonthofen	1 371	09 7 48 130	8971	Oldenrode	Northeim		150	03 2 38 167	3411
Oftersheim	Mannheim	6 860	08 2 35 128	6836	—	Osterode am Harz		547	03 2 39 133	3371
Oggelsbeuren	Ehingen	535	08 4 34 154	7931	Oldenstadt	Uelzen		1 907	03 3 39 239	3111
Oggelshausen	Saulgau	734	08 4 42 181	7941*	Oldenswort	Eiderstedt		1 298	01 1 32 120	2251
Oggenhausen	Heidenheim	918	08 1 37 143	7921	Oldentrup	Bielefeld		2 403	05 7 31 418	4811
Ohlangen	Hilpoltstein	130	09 5 39 167	8541	Oldersbek	Husum		435	01 1 36 152	2251

Gemeinde	Landkreis	Wohnbevölkerung am 6.6.1961	Statistische Kennziffer	Post- leit- zahl	Gemeinde	Landkreis	Wohnbevölkerung am 6.6.1961	Statistische Kennziffer	Post- leit- zahl
Oldershausen	Harburg	384	03 3 35 194	2091	Ormesheim	Sankt Ingbert	2 108	10 0 36 121	6601
—	Osterode am Harz	399	03 2 39 134	3411	Ormont	Prüm	405	07 2 34 503	5541
Oldersum	Leer	1 643	03 6 32 187	2973	Ornbau, Stadt	Feuchtwangen	982	09 5 35 147	8821
Olderup	Husum	342	01 1 36 153	2251	Orpethal	Waldeck	165	06 2 42 083	3547
Oldesloe, Stadt//Bad	Stormarn	15 988	01 1 46 114	206	Orsbeck	Selfkantkreis Geilen-			
Oldhorst	Burgdorf	111	03 3 31 162	3006		kirchen - Heinsberg	923	05 4 37 954	5139
Oldinghausen	Hurford	817	05 7 35 216	4901	Orsberg	Neuwied	169	07 1 38 703	5461
Oldsum - Klintum	Südtondern	369	01 1 48 162	2271	Orscholz	Merzig - Wadern	2 801	10 0 32 616	6641
Olfen	Erbach	196	06 1 36 070	6121	Orschweier	Lahr	860	08 3 37 136	7631
—, Kirchspiel	Lüdinghausen	2 179	05 5 35 711	4711	Orsenhausen	Biberach	571	08 4 32 165	7959
—, Stadt		3 727	05 5 35 712	4716	Orsfeld	Bitburg	199	07 2 32 457	5521
Olgishofen	Illertissen	109	09 7 37 141	8943	Orsingen	Stockach	674	08 3 44 147	7769
Olk	Trier	174	07 2 36 560	5501	Orsoy-Land	Moers	36	05 2 37 125	4131
Olkenbach	Wittlich	298	07 2 37 209	5561	—, Stadt		2 979	05 2 37 114	4131
Ollarzried	Memmingen	392	09 7 42 150	8941	Ortenberg	Offenburg	2 417	08 3 41 140	7601
Ollheim	Bonn	559	05 3 32 518	5351	—, Stadt	Büdingen	1 645	06 1 33 077	6474
Ollmuth	Trier	174	07 2 36 413	5501	Ortenburg, Markt	Vilshofen	1 669	09 2 50 145	8359
Ollsen	Harburg	192	03 3 35 195	2116	Ortlfing	Neuburg a.d. Donau	188	09 7 44 161	8859
Olm//Nieder-	Mainz	3 097	07 4 33 137	6501	Ortlfingen	Wertingen	179	09 7 49 145	8851
— //Ober-		2 221	07 4 33 139	6501	Ortshausen	Gandersheim	475	03 7 33 165	3351
Olmscheid	Prüm	193	07 2 34 319	5529	Orxhausen		336	07 2 37 510	5561
Olhhausen	Heilbronn	330	08 1 38 183	7109	Osann	Wittlich	819	07 2 37 510	5561
Olpe	Rheinisch-Bergischer Kreis	1 913	05 3 36 313	5073	Osburg	Trier	1 380	07 2 36 414	5501
— -Land	Olpe	2 712	05 8 38 612	5961	Osdorf	Eckernförde	1 284	01 1 31 153	2301
—, Stadt		12 694	05 8 38 112	596	Osloß	Gifhorn	833	03 3 34 200	3171
Olpenitz	Eckernförde	420	01 1 31 152	2341	Osnabrück, Stadt	Mainburg	138 658	03 5 11 000	45
Olsberg	Brilon	3 068	05 8 33 223	5787	Osseltshausen		170	09 2 41 137	8301
Olsbrücken	Kaiserslautern	1 257	07 5 34 157	6751	Ossendorf	Warburg	1 023	05 7 41 521	3531
Olsdorf	Bitburg	140	07 2 32 569	5521	Ossenfeld	Münden	149	03 2 37 139	3401
Oltmannsfehn	Leer	502	03 6 32 188	2951	Ossenheim	Friedberg	864	06 1 37 052	6361
Olzheim	Gandersheim	204	03 7 33 162	3351	Ossum - Bösinghoven	Kempen - Krefeld	927	05 1 35 315	4151
Olzheim	Prüm	365	07 2 34 411	5541	Ostbarhausen	Halle (Westf.)	350	05 7 34 221	4801
Omersbach	Alzenau i. UFr.	369	09 6 31 144	8752	Ostbense	Wittmund	243	03 6 34 148	2941
Ommersheim	Sankt Ingbert	1 946	10 0 36 512	6671	Ostbevern	Warendorf	4 378	05 5 40 513	4401
Onolzheim	Crailsheim	1 161	08 1 34 146	7181	Ostbiederich	Soest	547	05 8 40 717	4761
Onsdorf	Saarburg	210	07 2 35 406	5511	Ostbüren	Unna	596	05 9 41 224	5759
Onstmettingen	Balingen	4 715	08 4 31 138	7477	Ostdorf	Balingen	1 109	08 4 31 139	7461
Oos	Prüm	181	07 2 34 412	5541	Ostedt	Uelzen	281	03 3 39 240	3111
Opfenbach	Lindau (Bodensee)	1 730	09 8 31 128	8991	Osteel	Norden	1 642	03 6 33 153	2981
Opferbaum	Karlstadt	590	09 6 42 144	8702	Ostelsheim	Calw	974	08 4 33 180	7261
Opfingen	Freiburg	1 048	08 3 34 164	7801	Osten	Land Hadeln	784	03 4 32 154	2176
Opherdicke	Unna	834	05 9 41 523	5841	Ostendorf	Bremervörde	295	03 4 31 190	2141
Ophoven	Selfkantkreis Geilen-				—	Wertingen	333	09 7 49 146	8851
	kirchen - Heinsberg	449	05 4 37 953	5139	Ostenfeld (Kreis Husum)	Husum	978	01 1 36 154	2251
Opladen, Stadt	Rhein - Wupper - Kreis	34 204	05 1 39 118	567	— (Kreis Rendsburg)	Rendsburg	493	01 1 42 200	2371
Opmünden	Soest	221	05 8 40 524	4771	Ostenfelde	Melle	193	03 5 35 148	4521
Oppeln	Land Hadeln	378	03 4 32 153	2171	—	Osnabrück	974	03 5 37 165	4505
Oppelsbohm	Waiblingen	543	08 1 49 147	7151	—	Warendorf	2 216	05 5 40 212	4743
Oppen	Merzig - Wadern	686	10 0 32 416	6641	Ostenland	Paderborn	2 764	05 7 40 314	4791
Oppenau, Stadt	Offenburg	2 965	08 3 41 139	7603	Ostenwalde	Aschendorf - Hümmeling	132	03 5 31 147	4471
Oppendorf	Lübbecke	972	05 7 38 315	4991	Osteraccum	Wittmund	202	03 6 34 149	2941
—	Plön	621	01 1 41 171	23	Osterath	Kempen - Krefeld	7 748	05 1 35 127	4151
Oppenhausen	Sankt Goar	418	07 1 39 359	5401	Osterbelmhusen	Süderdithmarschen	200	01 1 47 169	2212
Oppenheim, Stadt	Mainz	5 462	07 4 33 140	6504	Osterberg	Illertissen	613	09 7 37 142	7919
— //Wies-	Worms	1 126	07 4 34 141	6521	Osterbinde	Grafschaft Hoya	468	03 1 32 190	283
Oppenrod	Gießen	474	06 1 38 058	6301	Osterbönen	Unna	175	05 9 41 318	4701
Oppenwehe	Lübbecke	1 813	05 7 38 316	4991	Osterbrock	Meppen	1 061	03 5 36 167	4471
Oppenweiler	Backnang	3 056	08 1 32 146	7157	Osterbruch	Land Hadeln	619	03 4 32 155	2179
Opperhausen	Gandersheim	982	03 7 33 163	3351	Osterbrücken	Sankt Wendel	437	10 0 37 215	6691
Oppershausen	Celle	532	03 3 32 177	3101	Osterbuch	Wertingen	357	09 7 49 147	8901
Oppershofen	Friedberg	1 060	06 1 37 051	6309	Osterburken, Stadt	Buchen	2 805	08 2 32 163	696
Oppertshausen	Simmern	87	07 1 40 312	6541	Osterby	Eckernförde	490	01 1 31 154	2331
Oppertshofen	Donauwörth	312	09 7 33 161	8851	—	Südtondern	300	01 1 48 163	2261
Oppingen	Ulm	181	08 1 47 165	7901	Ostercappeln	Wittlage	1 834	03 5 38 132	4509
Orb, Bad, Stadt	Gelnhausen	7 299	06 3 33 051	6482	Osterdorf	Weißenburg i. Bay.	278	09 5 47 151	8831
Orbis	Kirchheimbolanden	477	07 5 35 137	6719	Ostereisdorf	Bremervörde	545	03 4 31 191	2149
Orbke//Jerzen	Detmold	1 336	05 7 33 163	493	Osterfließdorf	Unna	741	05 9 41 422	4761
Ording	Eiderstedt	595	01 1 32 121	2252	Osternhagen	Lemgo	81	05 7 37 167	4925
Orendelsall	Öhringen	163	08 1 44 144	7111	—	Osterode am Harz	927	03 2 39 135	3421
Orenhofen	Trier	1 237	07 2 36 204	5501	— Ihlpohl	Osterholz	1 452	03 4 33 139	282
Orferode	Witzenhausen	404	06 2 43 036	3431	Osterheide, gemfr. Bezirk	Fallingb. Ostel	2 349	03 3 33 511	
Orfgen	Altenkirchen (Wester-				Osterhever	Eiderstedt	363	01 1 32 122	2251
	wald)	231	07 1 32 366	5231	Osterhofen	Wolfratshausen	277	09 1 56 140	8191
Orlach	Schwäbisch Hall	228	08 1 46 142	7171	—, Stadt	Vilshofen	2 946	09 2 50 146	8353
Orlen	Untertaunuskreis	475	06 3 41 062	6201	Osterholz	Grafschaft Hoya	406	03 1 32 191	2819
Orlenbach	Prüm	91	07 2 34 355	5541	— -Scharmbeck, Stadt	Osterholz	13 856	03 4 33 140	286
Orleshausen	Büdingen	438	06 1 33 076	6471	Osterhorn	Pinneberg	267	01 1 39 149	2201
					Osterhusen	Norden	312	03 6 33 154	2971



## Ostermarsch — Päpsen

Gemeinde	Landkreis	Wohnbevölkerung am 6.6.1961	Statistische Kennziffer	Post- leit- zahl	Gemeinde	Landkreis	Wohnbevölkerung am 6.6.1961	Statistische Kennziffer	Post- leit- zahl
Ostermarsch	Norden	366	03 6 33 155	2981	Ottenstein, Dorf	Ahaus	1 649	05 5 31 612	4421
Ostermoor	Süderdithmarschen	335	01 1 47 170	2212	—, Flecken	Holzminden	1 135	03 2 36 171	3251
Ostermunzel	Hannover	445	03 1 35 169	3051	Otter	Harburg	771	03 3 35 196	2111
Ostern//Ober-	Erbach	313	06 1 36 068	6121	Otterbach	Alsfeld	122	06 1 31 066	6311
— //Unter-		277	06 1 36 089	6121	—	Kaiserslautern	3 128	07 5 34 158	6751
Osterndorf	Wesermünde	239	03 4 37 179	2851	Otterberg, Stadt	—	3 969	07 5 34 159	6754
Osternohe	Lauf a.d. Pegnitz	576	09 5 40 134	8561	Otterfing	Wolftratshausen	1 542	09 1 56 141	8156
Osterode am Harz, Stadt	Osterode am Harz	16 160	03 2 39 136	336	Ottering	Dingolfing	769	09 2 33 130	8311*
Oster Ohrstedt	Husum	384	01 1 36 155	2251	Otternndorf, Stadt	Land Hadeln	6 621	03 4 32 156	2178
Osterrade	Süderdithmarschen	383	01 1 47 171	2241	Otternhagen	Neustadt am Rübenberge	932	03 1 36 154	3051
Osterrönfeld	Rendsburg	2 528	01 1 42 201	2371	Ottersberg, Flecken	Verden	3 224	03 4 36 168	2133
Ostersander	Aurich (Ostfriesland)	468	03 6 31 144	2961	Ottersdorf	Rastatt	1 615	08 3 42 140	7551
Oster Schnatebüll	Südtondern	184	01 1 48 164	2262	—	Schwabach	450	09 5 45 136	854
Ostersode	Osterholz	419	03 4 33 141	2861	Ottersheim	Kirchheimbolanden	260	07 5 35 138	6719
Osterspai	Loreleykreis	1 214	07 3 32 158	5421	— bei Landau	Germersheim	1 233	07 5 33 134	6741
Osterstedt	Rendsburg	613	01 1 42 202	2211*	Otterskirchen	Vilshofen	1 316	09 2 50 147	8391*
Oster timke	Bremervörde	263	03 4 31 192	2149	Otterstadt	Speyer	2 196	07 5 42 117	6701
Ostervesede	Rotenburg (Hannover)	635	03 4 34 145	2139	Otterstedt	Verden	848	03 4 36 169	2131
Osterwaal	Mainburg	240	09 2 41 138	8301	Otterstein	Osterholz	338	03 4 33 142	2861
Osterwald	Grafschaft Bentheim	842	03 5 33 158	4459	Otterswang	Biberach	565	08 3 42 166	7961
—	Hameln - Pyrmont	1 412	03 1 34 173	3211	—	Sigmaringen	225	08 4 43 160	7481
—, Oberende	Neustadt am Rübenberge	1 456	03 1 36 152	3051	Ottersweiler	Bühl	3 431	08 3 31 135	7583
—, Unterende		1 290	03 1 36 153	3051	Otterzhofen	Riedenburg	130	09 3 44 138	8421
Osterwick	Coesfeld	3 276	05 5 34 613	4421	Ottlien//Sankt	Witzenhausen	304	06 2 43 042	3501
Osterzell	Kaufbeuren	640	09 7 38 150	8951	Otting	Donauwörth	662	09 7 33 162	8851
Osterzhausen	Aichach	232	09 1 31 154	8891	—	Laufen	592	09 1 44 130	8221
Ostgroßefehn	Aurich (Ostfriesland)	2 221	03 6 31 145	2962	Ottingen	Rotenburg (Hannover)	337	03 4 34 146	2131
Ostharingen	Goslar	416	03 7 34 134	3381	Ottlar	Waldeck	183	06 2 42 084	3541
Osthausen	Ochsenfurt	91	09 6 50 148	8701	Ottmaring	Beilngries	116	09 3 32 137	8431
Ostheim	Friedberg	785	06 1 37 053	6309	—	Friedberg	960	09 7 34 133	8901
—	Gunzenhausen	460	09 5 37 149	8821	—	Vilshofen	454	09 2 50 148	8351
—	Hanau	2 481	06 3 34 025	6451	Ottmarsbocholt	Lüdinghausen	2 066	05 5 35 811	4401
—	Hofgeismar	540	06 2 36 039	3521	Ottmarshausen	Augsburg	811	09 7 31 157	8901
—	Melsungen	528	06 2 40 051	3509	Ottmarshausen	Ludwigsburg	641	08 1 41 151	7121
—, Markt	Hofheim i. UFr.	417	09 6 41 147	8729	Ottobehagen, Markt	Memmingen	4 470	09 7 42 151	8942
— v.d. Rhön, Stadt	Mellrichstadt	2 953	09 6 47 131	8745	Ottobrunn	München	8 770	09 1 47 140	8012
Osthelden	Siegen	524	05 8 39 422	5911	Ottorfzell	Miltenberg	125	09 6 48 127	8761
Osthofen	Worms	5 890	07 4 34 136	6522	Ottoschwanden	Emmendingen	1 581	08 3 33 147	7831
Ostinghausen	Soest	578	05 8 40 622	4771	Ottowind	Coburg	263	03 3 35 189	8631
Ostkilver	Herford	1 482	05 7 35 712	4981	Ottrau	Ziegenhain	769	06 2 45 049	3579
Ostlutter	Goslar	403	03 7 34 135	3371	Ottweiler, Stadt	Ottweiler	9 098	10 0 33 114	6682
Ostochtersum	Wittmund	654	03 6 34 150	2941	Otze	Burgdorf	1 905	10 3 31 163	3161
Ostönnen	Soest	960	05 8 40 236	4761*	Otzenhausen	Sankt Wendel	1 189	10 0 37 417	6619
Ostrach	Sigmaringen	1 471	08 4 43 159	7967	Otzing	Deggendorf	1 240	09 2 32 140	8351
Ostthauerfehn	Leer	2 770	03 6 32 189	2951	Otzweiler	Kreuznach	277	07 1 36 265	6571
Ostrohe	Norderdithmarschen	605	01 1 37 150	2241	Outscheid	Bitburg	487	07 2 32 570	5529
Oststeinbek	Stormarn	2 802	01 1 46 167	2	Ovelgönne	Harburg	267	03 3 35 197	2151
Osttünnen	Unna	593	05 9 41 423	4701	—	Wesermarsch	4 504	03 8 36 124	2881
Ost- und Westeroeden	Bersenbrück	221	03 5 32 175	4551	Ovenhausen	Höxter	1 186	05 7 36 521	3471
Oswennemar//Braam-	Unna	4 332	05 9 41 413	4701	Ovenstädt	Minden	1 302	05 7 39 519	4951
Ostwig	Meschede	1 403	05 8 37 215	578	Over	Harburg	742	03 3 35 198	2101
Oswald//Sankt	Grafenau	3 286	09 2 35 129	8351	Overath	Rheinisch-Bergischer Kreis	11 544	05 3 36 118	5063
Otersen	Verden	505	03 4 36 167	3091	Overbeck	Rees	349	05 2 38 717	4235
Othfresen	Goslar	2 813	03 7 34 136	3385	Overberge	Unna	1 574	05 9 41 319	4619
Ottacker	Sonthofen	239	09 7 48 131	8961	Overhagen	Lippstadt	760	05 8 36 323	4781
Ottbergen	Hildesheim - Marienburg	1 117	03 2 35 193	3201	Owen, Stadt	Nürtingen	2 432	08 1 43 146	7311
—	Höxter	2 145	05 7 36 519	3473	Owingen	Hechingen	1 021	08 4 36 140	7451
Otteimannshausen	Königshofen i. Grabfeld	176	09 6 44 131	8741	—	Überlingen	897	08 3 45 156	7771
Ottbach	Göppingen	1 288	08 1 36 150	7321	Owschlag	Eckernförde	1 807	01 1 31 155	2372*
Ottberg	Pegnitz	182	09 4 43 149	8571	Oxenbronn	Günzburg	386	09 7 36 155	8871
Ottbronnn	Calw	440	08 4 33 181	7261	Oxstedt	Land Hadeln	592	03 4 32 157	2191
Ottbützel	Steinburg	345	01 1 45 184	2211	Oyle	Nienburg (Weser)	744	03 1 37 174	3071
Ottendorf	Backnang	936	08 1 32 147	7161	Oyten	Verden	2 647	03 4 36 170	2801
—	Haßfurt	286	09 6 40 147	8721	Oyterdamm		231	03 4 36 171	2801
—	Rendsburg	442	01 1 42 203	2301					
—	Stade	503	03 4 35 187	2161					
Ottengrün	Tirschenreuth	311	09 3 47 139	8591					
Ottenhausen	Calw	905	08 4 33 182	7541					
—	Höxter	534	05 7 36 814	4931					
Ottenheim	Lahr	1 941	08 3 37 137	7631					
Ottenhöfen im Schwarzwald	Bühl	2 694	08 3 31 134	7593	Paar	Friedberg	190	09 7 34 134	8901
Ottenhof	Pegnitz	372	09 4 43 150	8571	Padberg	Brilon	689	05 8 33 522	5799
Ottenhofen	Erding	914	09 1 38 143	8015	Padenstedt	Rendsburg	607	01 1 42 204	2351
—	Uffenheim	286	09 5 46 158	8801	Paderborn, Stadt	Paderborn	53 984	05 7 40 112	479
Ottensen	Grafschaft Schaumburg	393	03 1 33 163	4961	Paddingbüttel	Wesermünde	605	03 4 37 180	2851
—	Stade	308	03 4 35 188	2151	Pähl	Weilheim	979	09 1 55 135	8121*
Ottenssoos	Lauf a.d. Pegnitz	1 379	09 5 40 135	8561	Päpplinghausen	Minden	444	05 7 39 726	4951
					Päpsen	Grafschaft Diepholz	147	03 1 31 156	2839

Gemeinde	Landkreis	Wohnbevölkerung am 6.6.1961	Statistische Kennziffer	Post- leitzahl	Gemeinde	Landkreis	Wohnbevölkerung am 6.6.1961	Statistische Kennziffer	Post- leitzahl
Pase	Gifhorn	413	03 3 34 201	3171	Pegestorf	Holzminde	648	03 2 36 172	3451
Paffendorf	Bergheim (Erfte)	941	05 3 31 316	5151	Pegnitz, Stadt	Pegnitz	8 143	09 4 43 151	857
Pahlen	Norderdithmarschen	1 000	01 1 37 151	2241	Peine, Stadt	Peine	29 879	03 2 40 151	315
Pahres	Neustadt a.d. Aisch	162	09 5 41 171	8531	Peingdorf	Melle	373	03 5 35 149	4521
Paimar	Tauberbischofsheim	268	08 2 39 164	6971	Peising	Kelheim	298	09 2 37 149	8403
Paindlkofen	Landshut	167	09 2 40 151	8305	Peiß	München	1 243	09 1 47 130	8011
Paindorf	Pfaffenhofen a.d. Ilm	460	09 1 48 155	8069	Peissen	Steinburg	314	01 1 45 185	2351
Painten, Markt	Parsberg	1 115	09 3 42 160	8421	Peißenberg, Markt	Weilheim	9 098	09 1 55 136	8123
Paitzkofen	Straubing	354	09 2 47 141	8441	Peiting, Markt	Schongau	7 915	09 1 50 122	8922
Palenberg//Übach-	Selkankreis Geilen-				Pelchenhofen	Neumarkt i.d. OPf.	266	09 3 38 150	8431
	kirchen-Heinsberg	22 846	05 4 37 114	5132	Pelkum	Unna	3 074	05 9 41 321	4705
Palling	Laufen	1 943	09 1 44 131	8221	Pellheim	Dachau	408	09 1 36 146	8061
Palmbach	Karlsruhe	555	08 2 34 147	7501	Pellingen	Saarburg	570	07 2 35 210	5501
Palmersheim	Euskirchen	620	05 3 33 518	5351	Pellndorf	Parsberg	252	09 3 42 162	8416
Palzem	Saarburg	360	07 2 35 257	5511	Pellworm	Husum	1 732	01 1 36 156	2251
Palzing	Freising	238	09 1 39 157	8051	Pelm	Daun	766	07 2 33 266	5531
Pampau//Groß	Herzogtum Lauenburg	126	01 1 35 243	2057	Pemfling	Cham	633	09 3 34 128	8491
— //Klein		347	01 1 35 172	2059	Penk	Mallersdorf	167	09 2 42 145	8301
Pamsendorf	Nabburg	301	09 3 37 131	8473	Penkefitz	Lüchow-Dannenberg	193	03 3 36 243	3139
Pang	Rosenheim	2 165	09 1 49 147	8201	Pennigbüttel	Osterholz	1 040	03 4 33 143	2861
Panker	Plön	1 356	01 1 41 172	2321	Pennigsehl	Nienburg (Weser)	812	03 1 37 175	3071
Pankofen	Deggendorf	1 343	09 2 32 141	8351	Pente	Bersenbrück	999	03 5 32 176	4551
Pannecke	Lüchow-Dannenberg	105	03 3 36 242	3131	Penting	Cham	502	09 3 34 129	8491
Panrod	Untertaunuskreis	563	06 3 41 063	6271	—	Neunburg vorm Wald	471	09 3 39 136	8461
Panten	Herzogtum Lauenburg	522	01 1 35 204	2412	Pentling	Regensburg	555	09 3 43 190	8401
Pantenburg	Wittlich	237	07 2 37 418	5561	Penzberg, Stadt	Weilheim	10 346	09 1 55 137	8122
Panzing	Eggenfelden	564	09 2 34 146	8314	Penzendorf	Schwabach	583	09 5 45 137	8541
Panzweiler	Zell (Mosel)	192	07 1 41 206	5581	Penzenhofen	Nürnberg	626	09 5 42 132	8501
Papenburg, Stadt	Aschendorf-Hümmeling	15 014	03 5 31 148	449	Penzenreuth	Eschenbach i.d. OPf.	207	09 3 35 130	8571
Papendorf	Stommern	273	01 1 46 168	2071	Penzenried	Deggendorf	388	09 2 32 142	8351
Papenhausen	Lemgo	162	05 7 37 168	4911	Penzing	Landsberg a. Lech	2 145	09 1 43 142	8911
Papenhöfen	Höxter	191	05 7 36 923	3281	—	Wasserburg a. Inn	577	09 1 54 144	8091
Papenrode	Helmstedt	390	03 7 35 152	3331	Peppenhöchstädt	Neustadt a.d. Aisch	325	09 5 41 172	8531
Pappelau	Ulm	477	08 1 47 166	7901	Peppenkum	Homburg	291	10 0 31 512	6651
Pappenheim, Stadt	Weißenburg i. Bay.	2 416	09 5 47 152	8834	Perach	Altötting	975	09 1 32 139	8261
Paradiese	Soest	61	05 8 40 237	4771	Perasdorf	Bogen	744	09 2 31 141	8441
Parensen	Göttingen	625	03 2 34 165	3411	Percha	Starnberg	1 030	09 1 52 138	8136
Paring	Rotenburg a.d. Laaber	370	09 2 46 137	8301	Perching		348	09 1 52 139	8131
Parkstein, Markt	Neustadt a.d. Waldnaab	688	09 3 40 152	8481	Perkam	Straubing	1 098	09 2 47 143	8441
Parkstetten	Straubing	1 158	09 2 47 142	8441	Perl	Merzig-Wadern	1 302	10 0 32 720	6643
Parleiten	Pfaffenhofen a.d. Ilm	234	09 1 48 156	8069	Perlesreut, Markt	Wolfstein	707	09 2 52 141	8391
Parnewinkel	Bremervörde	245	03 4 31 193	2143	Perletzshofen	Riedenburg	317	09 3 44 139	8427
Parsau	Helmstedt	852	03 7 35 153	3181	Perouse	Leonberg	656	08 1 40 129	7251
Parsberg	Miesbach	1 520	09 1 45 127	8161	Perscheid	Sankt Goar	280	07 1 39 404	6531
—, Stadt	Parsberg	2 761	09 3 42 161	8433	Pertolzhofen	Oberviechtach	362	09 3 41 127	8471
Parsdorf	Ebersberg	5 420	09 1 37 132	8011	Pesch	Grevenbroich	1 316	05 1 34 812	5141
Parsitz	Soest	224	05 8 40 322	4761	—	Schleiden	356	05 4 36 961	5359
Partenheim	Alzey	976	07 4 31 151	6501	Pessenburgheim	Neuburg a.d. Donau	245	09 7 44 162	8851
Partenkirchen, Markt//					Pestenacker	Landsberg a. Lech	202	09 1 43 143	8911
Garmisch-	Garmisch-Partenkirchen	25 011	09 1 41 115	81	Peter//Sankt	Eiderstedt	3 253	01 1 32 124	2252
Partenstein	Lohr a. Main	2 308	09 6 45 122	8775	— //Sankt	Freiburg	1 525	08 3 34 166	7811
Paschel	Saarburg	197	07 2 35 356	5504	— //Westendorf St.	Rosenheim	3 471	09 1 49 165	82
Pasenbach	Dachau	472	09 1 36 145	8061	Petersaurach	Ansbach	1 496	09 5 31 165	8802
Passade	Plön	258	01 1 41 173	2301	Petersberg	Fulda	4 885	06 2 34 103	6415
Passau, Stadt		31 791	09 2 13 000	839	—	Hersfeld	366	06 2 35 055	643
Pastetten	Erding	1 159	09 1 38 144	8011	—	Pirmasens	762	07 5 40 151	6781
Patersbach	Kusel	347	07 5 36 189	6799	Petersbuch	Hilpoltstein	296	09 5 39 170	8831
Patersberg	Loreleykreis	412	07 3 32 159	5421	Petersdorf	Aichach	364	09 1 31 155	8891
Patersdorf	Viechtach	1 519	09 2 48 122	8376	— (Fehmarn)	Oldenburg (Holstein)	1 806	01 1 38 138	2449
Patersholz	Hilpoltstein	117	09 5 39 169	8543	Petersglaim	Landshut	234	09 2 40 152	8301
Pattendorf	Rotenburg a.d. Laaber	1 046	09 2 46 138	8301	Petersgmünd	Schwabach	390	09 5 45 138	8544
Pattenham	Griesbach i. Rottal	722	09 2 36 130	8399	Petershagen (Weser), Stadt	Minden	3 724	05 7 39 521	4953
Pattensen	Harburg	1 143	03 3 35 199	2091	Petershausen	Dachau	1 409	09 1 36 147	8067
—, Stadt	Springe	3 791	03 1 39 148	3011	Petershütte	Osterode am Harz	725	03 2 39 137	336
Patten b. Aldenhoven	Jülich	451	05 4 34 414	5171	Peterskirchen	Eggenfelden	1 024	09 2 34 147	833
— b. Mersch		401	05 4 34 714	5171	—	Mühlhof a. Inn	513	09 1 46 147	8221
Paulushofen	Beilngries	340	09 3 32 138	8431	Peterslahr	Altenkirchen (Westerwald)	248	07 1 32 367	5231
Pauluszell	Vilsbiburg	741	09 2 49 139	8311	Peterstal (Renchthal), Bad	Offenburg	2 121	08 3 41 141	7605
Paunzhausen	Freising	706	09 1 39 158	8069	Petersthal	Kempten (Allgäu)	690	09 7 39 127	8961
Pautzfeld	Forchheim	314	09 4 35 150	8551	Peterswald	Zell (Mosel)	321	07 1 41 207	5581
Pavelsbach	Neumarkt i.d. OPf.	518	09 3 38 149	8501	Peterswörth	Dillingen a.d. Donau	465	09 7 32 159	8883
Pech	Bonn	1 099	05 3 32 717	532	Peterzell	Rottweil	579	08 4 41 145	7239
Pechbrunn	Tirschenreuth	1 444	09 3 47 140	8591	—	Villingen	891	08 3 46 132	7741
Pechgraben	Kulmbach	296	09 4 39 150	8581	Petkum	Leer	853	03 6 32 190	2971
Peckeloh	Halle (Westf.)	2 311	05 7 34 415	4951	Pettendorf	Bayreuth	325	09 4 32 167	8581
Peckelsheim, Stadt	Warburg	1 689	05 7 41 419	3535	—	Regensburg	1 104	09 3 43 191	8411
Peesten	Kulmbach	332	09 4 39 151	8651	Pettenhofen	Ingolstadt	226	09 1 42 140	8859
Peffingen	Bitburg	231	07 2 32 662	5521					

**Pettenhofen – Pisselberg**

Gemeinde	Landkreis	Wohnbevölkerung am 6.6.1961	Statistische Kennziffer	Postleitzahl	Gemeinde	Landkreis	Wohnbevölkerung am 6.6.1961	Statistische Kennziffer	Postleitzahl
Pettenhofen	Neumarkt i.d. OPf.	222	09 3 38 151	8431*	Pflocksbach	Lohr a. Main	399	09 6 45 123	8771
Pettenreuth	Regensburg	372	09 3 43 192	8411	Pflugdorf	Landsberg a. Lech	397	09 1 43 145	8911
Pettensiedel	Forchheim	566	09 4 35 151	8501	Pflummern	Saulgau	401	08 4 42 182	7941
Pettersheim//Herschweiler-	Kusel	1 389	07 5 36 157	6799	Pförring, Markt	Ingolstadt	1 455	09 1 42 141	8071
Petterweil	Friedberg	1 187	06 1 37 054	6361	Pföfeld	Gunzenhausen	1 159	09 5 37 151	8821
Petting	Laufen	1 088	09 1 44 132	8221	Pföhren	Donaueschingen	974	08 3 32 154	7711
Pettstadt	Bamberg	863	09 4 31 190	8602	Pfordt	Lauterbach	343	06 1 40 044	6401
—	Ebern	89	09 6 36 158	8601	Pforzen	Kaufbeuren	1 159	09 7 38 151	8951
Petze	Alfeld (Leine)	397	03 2 31 167	3221	Pforzheim, Stadt	—	82 524	08 2 14 000	753
Petzenhausen	Landsberg a. Lech	267	09 1 43 144	8911	Pfraundorf	Rosenheim	1 095	09 1 49 148	8201
Petzkofen	Regensburg	287	09 3 43 193	8401	Pfraunfeld	Weißenburg i. Bay.	263	09 5 47 153	8831
Peulendorf	Bamberg	456	09 4 31 191	8601	Pfreimd, Stadt	Nabburg	2 187	09 3 37 132	8473
Peutenhausen	Schrobenhausen	504	09 1 51 134	8899	Pfrentsch	Vohenstrauß	366	09 3 48 136	8481
Pevestorf	Lüchow-Dannenberg	157	03 3 36 244	3131	Pfrombach	Freising	582	09 1 39 160	8051
Pewsum, Flecken	Norden	1 336	03 6 33 156	2974	Pfrondorf	Calw	282	08 4 33 183	7271
Pfäffingen	Tübingen	997	08 4 45 144	7403	—	Tübingen	1 799	08 4 45 145	7401
Pfäfflingen	Nördlingen	390	09 7 46 169	8861	Pfronstetten	Münsingen	360	08 4 38 153	7421
Pfändhausen	Schweinfurt	522	09 6 51 148	8721	Pfronten	Füssen	6 127	09 7 35 120	8962
Pfaffen-Beerfurth	Erbach	603	06 1 36 071	6101	Pfrungen	Ravensburg	247	08 4 39 129	7981
Pfaffenberg	Lörrach	155	08 3 38 162	7861	Pfünz	Eichstätt	282	09 5 33 163	8831
—, Markt	Mallersdorf	1 348	09 2 42 146	8301	Pfuhl	Neu-Ulm	4 528	09 7 45 147	7914
Pfaffendorf	Ebern	423	09 6 36 159	8601	—	Oberwesterwaldkreis	384	07 3 31 218	5439
—	Lichtenfels	254	09 4 40 148	8621	Pfullendorf, Stadt	Überlingen	4 773	08 3 45 157	7798
—	Rottenburg a.d. Laaber	432	09 2 46 140	8301	Pfullingen, Stadt	Reutlingen	13 598	08 4 40 136	7417
Pfaffenhausen	Fritzlar-Homburg	235	06 2 33 071	3581	Pfungstadt, Stadt	Darmstadt	13 064	06 1 34 030	6102
—	Gelnhausen	722	06 3 33 052	6481	Philippsburg, Stadt	Bruchsal	4 030	08 2 31 138	7522
—	Hammelburg	1 282	09 6 39 129	8783	Philippsheim	Bitburg	145	07 2 32 308	5521
—, Markt	Mindelheim	1 372	09 7 43 152	8949	Philippstreu	Wolfstein	788	09 2 52 142	8391
Pfaffenhofen	Fürstenfeldbruck	117	09 1 40 151	8081	Philippstein	Oberlahnkreis	854	06 3 37 044	6291
—	Heilbronn	1 259	08 1 38 184	7129	Philippsthal (Werra)	Hersfeld	3 311	06 2 35 056	6433
—	Neumarkt i.d. OPf.	313	09 3 38 152	8451	Piccardie//Alte	Grafschaft Bentheim	429	03 5 33 114	4459
—	Schwabach	956	09 5 45 139	8542	Pichl	Aichach	571	09 1 31 156	8901
—	Uffenheim	94	09 5 46 159	8531	—	Ingolstadt	204	09 1 42 142	8071
— a.d. Glonn	Friedberg	350	09 7 34 135	8063	Pichlberg	Eschenbach i.d. OPf.	157	09 3 35 131	8481
— a.d. Ilm, Stadt	Pfaffenhofen a.d. Ilm	8 642	09 1 48 157	8068	Pickließem	Bitburg	400	07 2 32 309	5521
— a.d. Roth, Markt	Neu-Ulm	1 276	09 7 45 146	7911	Piding	Berchtesgaden	2 079	09 1 35 124	8229
— a.d. Zusam	Wertingen	794	09 7 49 148	8851	Piegendorf	Rottenburg a.d. Laaber	272	09 2 46 143	8301
Pfaffenreuth	Tirschenreuth	618	09 3 47 141	8595	Pielenhofen	Parsberg	—	09 3 42 163	8431
Pfaffenrod	Fulda	117	06 2 34 104	6401	—	Regensburg	995	09 3 43 196	8411
Pfaffenrot	Karlsruhe	1 526	08 2 34 148	7501	Pielweichs	Deggendorf	437	09 2 32 143	835
Pfaffen-Schwabenheim	Bingen	745	07 4 32 134	6551	Pier	Düren	1 744	05 4 32 615	5161
Pfaffenweiler	Freiburg	1 225	08 3 34 165	7801	Pierheim	Hilpoltstein	146	09 5 39 171	8541
—	Villingen	811	08 3 46 133	7731	Pierling	Traunstein	312	09 1 53 140	8221
Pfaffenwiesbach	Uisingen	727	06 3 42 028	6391	Piesbach	Saarlouis	1 842	10 0 35 515	6639
Pfaffing	Wasserburg a. Inn	1 117	09 1 54 145	8091	Piesing	Altrötting	1 071	09 1 32 140	8261
Pfahlbronn	Schwäbisch Gmünd	2 009	08 1 45 132	7071	Piesport	Wittlich	540	07 2 37 511	5551
Pahldorf	Eichstätt	400	09 5 33 161	8831	Pietenfeld	Eichstätt	598	09 5 36 164	8831
Pahlenheim	Uffenheim	163	09 5 46 160	8701	Pietling	Laufen	517	09 1 44 133	8261
Pahlheim	Aalen	1 291	08 1 31 150	7091	Pietzing	Rosenheim	470	09 1 49 149	8201
Pfakofen	Regensburg	695	09 3 43 194	8401	Pilgerzell	Fulda	1 388	06 2 34 105	6411
Pfalzdorf	Aurich (Ostfriesland)	226	03 6 31 146	2961	Pilgramsreuth	Kemnath	178	09 2 36 134	8591
—	Kleve	3 839	05 1 36 114	4183	—	Rehau	414	09 4 44 126	8673
Pfalzel	Trier	5 395	07 2 36 205	5501	Pillig	Mayen	460	07 1 37 465	5441
Pfalzfeld	Sankt Goar	421	07 1 39 465	5449	Pillmersried	Neunburg vorm Wald	154	09 3 39 137	8461
Pfalzgrafenweiler	Freudenstadt	2 365	08 4 35 146	7293	—	Waldmünchen	164	09 3 49 130	8461
Pfalzpaint	Eichstätt	271	09 5 33 162	8831	Pillnach	Regensburg	247	09 3 43 197	8441
Pfarrkirchen, Stadt	Pfarrkirchen	6 034	09 2 44 133	834	Pilmeroth	Bernkastel	55	07 2 31 214	5551
Pfarweisach	Ebern	540	09 6 36 160	8601	Pilmerseuth a. Wald	Tirschenreuth	87	09 3 47 142	8591
Pfatter	Regensburg	1 352	09 3 43 195	8401	Pilsach	Neumarkt i.d. OPf.	555	09 3 38 154	8431
Pfeddersheim, Stadt	Worms	4 443	07 4 34 137	6523	Pilsring, Markt	Landau a.d. Isar	1 809	09 2 39 135	8385
Pfedelbach	Öhringen	2 582	08 1 44 145	7114	Pilsrum	Norden	767	03 6 33 157	2971
Pfeffelbach	Birkenfeld	1 044	07 1 33 307	6799	Pinache	Vaihingen	449	08 1 48 140	7131
Pfeffendorf	—	180	09 2 46 141	8301	Pingsheim	Euskirchen	428	05 3 33 614	5041
Pfeffenhausen, Markt	Rottenburg a.d. Laaber	1 766	09 2 46 142	8301	Pinkofen	Mallersdorf	211	09 2 42 147	8401
Pfeffershofen	Neumarkt i.d. OPf.	295	09 3 38 153	8431	Pinneberg, Stadt	Pinneberg	28 397	01 1 39 150	208
Pfeffingen	Balingen	1 436	08 4 31 140	7473	Pinsweiler	Sankt Wendel	84	10 0 37 523	6691
Pfelling	Bögen	485	09 2 31 142	8351	Pintersfeld	Prüm	40	07 2 34 578	5523
Pfersfeld	Kreuznach	532	07 1 36 706	6551	Pinzberg	Forchheim	700	09 4 35 152	8551
Pfersdorf	Schweinfurt	469	09 6 51 149	8721	Pipinsried	Dachau	487	09 1 36 148	8064
Pfettrach	Freising	139	09 1 39 159	8053	Pirk	Neustadt a.d. Waldnaab	957	09 3 40 153	8481
—	Landshut	481	09 2 40 153	8301	Pirkach	Neustadt a.d. Aisch	199	09 5 41 173	8501
Pfiette	Melsungen	520	06 2 40 052	3569	Pirkensee	Burglengenfeld	1 182	09 3 33 140	8411
Pfirschnbach	Erbach	177	06 1 36 072	6129	Pirmasens, Stadt	—	53 164	07 5 16 000	678
Pfitzingen	Mergentheim	210	08 1 42 145	6991	Pischdorf	Nabburg	170	09 3 37 133	8471
Pflaumfeld	Gunzenhausen	199	09 5 37 150	8821	Pischelsdorf	Eggenfelden	199	09 2 34 149	8384
Pflaumheim	Obensburg a. Main	2 158	09 6 49 130	8751	—	Pfaffenhofen a.d. Ilm	355	09 1 48 158	8069
Pflaumloch	Aalen	706	08 1 31 151	7081	Pisselberg	Lüchow-Dannenberg	55	03 3 36 245	3138

Gemeinde	Landkreis	Wohnbevölkerung am 6.6.1961	Statistische Kennziffer	Post- leitzahl	Gemeinde	Landkreis	Wohnbevölkerung am 6.6.1961	Statistische Kennziffer	Post- leitzahl
Pissighofen	Loreleykreis	163	07 3 32 160	5429	Pönning	Straubing	252	09 2 47 145	8441
Pitscheid	Ahrweiler	97	07 1 31 314	5489	Pöring	Ebersberg	1 193	09 1 37 135	8011
Pittenbach	Prüm	103	07 2 34 356	5541	Pörnbach	Pfaffenhofen a.d. Ilm	887	09 1 48 159	8069
Pittenhart	Traunstein	1 215	09 1 53 141	8201	Pörndorf	Eggenfelden	453	09 2 34 150	8359
Pittersberg	Amberg	659	09 3 31 145	8461	Pörrbach	Kaiserslautern	88	07 5 34 160	6751
Pittersdorf	Bayreuth	536	09 4 32 168	8581	Pöschendorf	Steinburg	212	01 1 45 186	2216
Pittrich	Straubing	101	09 2 47 144	8441	Pösing	Roding	746	09 3 45 137	8491
Pitzling	Cham	553	09 3 34 130	8491	Pöttmes, Markt	Aichach	2 297	09 1 31 157	8897*
—	Landsberg a. Lech	251	09 1 43 146	8911	Pötzen	Grafschaft Schaumburg	500	03 1 33 164	3251
Pivitsheide V.H.	Detmold	1 721	05 7 33 185	4931	Pötzmes	Mainburg	228	09 2 41 139	8301
— V.L.		3 021	05 7 33 186	4931	Pogez	Herzogtum Lauenburg	225	01 1 35 205	2419
Plaggenburg	Aurich (Ostfriesland)	1 087	03 6 31 147	2961	Poggenhausen	Grafschaft Schaumburg	110	03 1 33 165	3265
Plaggenschale	Bersenbrück	299	03 5 32 177	4551	—	Neustadt am Rübenberge	1 554	03 1 36 155	3051
Plaidt	Mayen	4 678	07 1 37 207	5472	Poggensee	Herzogtum Lauenburg	227	01 1 35 206	2412
Planegg	München	5 057	09 1 47 131	8033	Poghausen	Leer	256	03 6 32 191	2919
Planig	Bingen	1 751	07 4 32 135	6551	Pogum		316	03 6 32 192	2951
Plankenfels	Ebermannstadt	801	09 4 34 149	8581	Pohl	Unterlahnkreis	253	07 3 33 173	5429
Plankorth	Lingen	503	03 5 34 153	4454	— Göns	Friedberg	1 229	06 1 37 055	6309
Plankstadt	Mannheim	7 905	08 2 35 129	6831	Pohlbach	Wittlich	582	07 2 37 313	5561
Plankstetten	Beilngries	522	09 3 32 139	8431	Pohle	Springe	883	03 1 39 149	3251
Plantlünne	Lingen	411	03 5 34 154	4441	Pohnsdorf	Plön	418	01 1 41 175	2309
Plascheid	Bitburg	86	07 2 32 519	5529	Poigam	Griesbach i. Rottal	655	09 2 36 132	8399
Plastrau	Gifhorn	89	03 3 34 202	3121	Poign	Regensburg	195	09 3 33 198	8401
Plate	Lüchow-Dannenberg	263	03 3 36 246	3131	Poikam	Kelheim	255	09 2 37 150	8421
Platendorf//Neudorf	Gifhorn	1 595	03 3 34 195	3171	Poing	Ebersberg	2 240	09 1 37 134	8011
Platenlaase	Lüchow-Dannenberg	107	03 3 36 247	3131	Poitzzen	Celle	338	03 3 32 178	3101
Platjenwerbe	Osterholz	1 408	03 4 33 144	282	Polau	Uelzen	54	03 3 39 241	3111
Platten	Wittlich	596	07 2 37 512	5561	Polch	Mayen	3 502	07 1 37 561	5444*
Plattenhardt	Eßlingen	3 633	08 1 35 130	7025	Poll	Düren	166	05 4 32 859	5041
Platting, Stadt	Deggendorf	8 366	09 2 32 144	835	Pollanden	Hersbruck	343	09 5 38 140	8561
Platz, Markt	Brückenaue	389	09 6 35 124	8789	Pollanten	Beilngries	509	09 3 32 140	8431
Plech, Markt	Pegnitz	704	09 4 43 152	8571	Polle, Flecken	Hameln-Pyrmont	1 393	03 1 34 174	3453
Pleckhausen	Altenkirchen (Westerwald)	391	07 1 32 368	5451	Pollenfeld	Eichstätt	652	09 5 33 165	8831
Pleidelsheim	Ludwigsburg	2 282	08 1 41 152	7121	Pollhagen	Schaumburg-Lippe	1 076	03 1 38 153	4961
Plein	Wittlich	417	07 2 37 513	5561	Pollhöfen	Celle	144	03 3 32 179	3101
Pleinfeld, Markt	Weißenburg i. Bay.	3 083	09 5 47 154	8835	Polling	Mühdorf a. Inn	1 094	09 1 46 148	8261
Pleinting, Markt	Vilshofen	1 213	09 2 50 149	8351	—	Weilheim	1 428	09 1 55 138	8121
Pleisweiler-Oberhofen	Bergzabern	691	07 5 31 144	6749	Polsingen	Gunzenhausen	799	09 5 37 152	8831
Pleitersheim	Bingen	214	07 4 32 136	6551	Polsum	Recklinghausen	7 088	09 6 37 514	4351
Pleizenhausen	Simmern	178	07 1 40 423	6541	Poltersdorf//Ellenz-	Cochem	950	07 1 34 205	5591
Pleß	Memmingen	757	07 4 42 152	8941	Poltringen	Tübingen	845	08 4 45 147	7401
Plesten	Coburg	98	09 4 33 190	8631	Pommelsbrunn	Hersbruck	1 353	09 5 38 141	8561
Plettenberg, Stadt	Altena	28 380	05 8 31 112	597	Pommer	Forchheim	147	09 4 35 153	8551
Pleußen	Tirschenreuth	982	09 3 47 143	8591	Pommerby	Flensburg	291	01 1 34 194	2341
Pleutersbach	Heidelberg	412	08 2 33 141	6931	Pommern	Cochem	716	07 1 34 365	5593
Pleystein, Stadt	Vohenstrauß	1 742	09 3 48 137	8481	Pommersfelden	Höchststadt a.d. Aisch	658	09 4 36 151	8602
Pliening	Ebersberg	1 517	09 1 37 133	8011	Pommersweiler	Aalen	742	08 1 31 152	7081
Pliezhausen	Tübingen	2 679	08 4 45 146	7401	Pommoissel	Lüneburg	394	03 3 37 188	3149
Plittersdorf	Ahrweiler	93	07 1 31 265	5481	Pomster	Ahrweiler	247	07 1 31 315	5489
—	Rastatt	1 906	08 3 42 141	7551	Pondorf	Oberviechtach	119	09 3 41 128	8471
Plittershagen	Siegen	393	05 8 39 534	5901	—	Regensburg	122	09 3 43 199	8441
Plochingen, Stadt	Eßlingen	11 358	08 1 35 131	731	—	Riedenburg	450	09 3 44 140	8421
Plockhorst	Peine	516	03 2 40 152	3151	Ponholz	Regensburg	519	09 3 43 200	8411
Plön, Stadt	Plön	10 818	01 1 41 174	232	Pont	Geldern	1 216	05 2 33 611	4171
Plönjeshausen	Bremervörde	184	03 4 31 194	2141	Popens	Aurich (Ostfriesland)	630	03 6 31 148	2961
Plörnbach	Freising	279	09 1 39 161	8051	Poppberg	Sulzbach-Rosenberg	191	09 3 46 132	8561
Plösen	Bayreuth	371	09 4 32 169	8581	Poppenbach	Rothenburg ob der Tauber	72	09 5 43 156	8801
Plößberg, Markt	Tirschenreuth	1 031	09 3 47 144	8591	Poppenbüll	Eiderstedt	353	01 1 32 123	2251
— //Selb-	Rehau	1 160	09 4 44 127	8672	Poppendorf	Pegnitz	95	09 4 43 153	8581
Plössen	Kemnath	346	09 3 36 135	8585	Poppenhausen	Schweinfurt	1 099	09 6 51 150	8721
Plüderhausen	Waiblingen	5 545	08 1 49 148	7067	—	Tauberbischofsheim	183	08 2 39 165	6971
Plütscheid	Prüm	387	07 2 34 464	5541	— an der Wasserkuppe	Fulda	1 016	06 2 34 106	6416
Plumbohm	Lüchow-Dannenberg	13	03 3 36 248	3139	Poppenlauer	Bad Kissingen	1 872	09 6 33 142	8731
Pluwig	Trier	693	07 2 36 415	5501	Poppenreuth	Münchberg	664	09 4 41 130	866
Pobenhausen	Schrobenhausen	405	09 1 51 135	8071	—	Tirschenreuth	480	09 3 47 146	8591
Pocking	Griesbach i. Rottal	4 067	09 2 36 131	8398	Poppenricht	Sulzbach-Rosenberg	1 082	09 3 46 133	8451
Pöcking	Starnberg	2 296	09 1 52 140	8134	Poppenrod	Fulda	112	06 2 34 107	6401
Pödelndorf	Bamberg	573	09 4 31 192	8602	Poppenroth	Bad Kissingen	501	09 6 33 143	8731
Pödinghausen	Herford	1 035	05 7 35 217	4901	Poppenweiler	Ludwigsburg	2 217	08 1 41 153	7141
Pöhlde	Osterode am Harz	2 131	03 2 39 138	3421	Poppenwurth//Haferwisch-	Norderdithmarschen	131	01 1 37 125	2241
Pöhl	Stormarn	178	01 1 46 169	2401	Porselen	Seifhanskreis Geilenkirchen-Heinsberg	899	05 4 37 814	5139
Pöler	Trier	196	07 2 36 261	5509	Portenhagen	Einbeck	234	03 2 33 141	3351
Pölich		318	07 2 36 361	5559	Portz	Saarburg	160	07 2 35 314	5511
Pölit	Stormarn	526	01 1 46 170	2061	Porz am Rhein, Stadt	Rheinisch-Bergischer Kreis	50 906	05 3 36 113	505
Pölling	Neumarkt i.d. OPf.	1 250	09 3 38 155	8431	Posseck i. Bay.	Kronach	196	09 4 38 168	8644
Pömben	Höxter	775	05 7 36 415	3491					

Possenheim - Queckborn

Gemeinde	Landkreis	Wohnbevölkerung am 6.6.1961	Statistische Kennziffer	Postleitzahl	Gemeinde	Landkreis	Wohnbevölkerung am 6.6.1961	Statistische Kennziffer	Postleitzahl
Possenheim	Scheinfeld	197	09 5 44 153	8715	Probstried	Kempton (Allgäu)	779	09 7 39 128	8961
Postau	Landshut	335	09 2 40 154	8301	Pröbsting//Tungerloh	Coesfeld	1 412	05 5 34 516	4421
Postbauer	Neumarkt i.d. OPf.	1 133	09 3 38 156	8431	Prölsdorf, Markt	Haßfurt	262	09 6 40 149	8602
Postfeld	Plön	263	01 1 41 176	2309	Prönsdorf	Parsberg	248	09 3 42 164	8451
Postmünster	Pfarrkirchen	553	09 2 44 134	8341	Proitze	Lüchow-Dannenberg	118	03 3 36 257	3133
Portshausen	Leer	477	03 6 32 193	2919	Pronsfeld	Prüm	738	07 2 34 357	5541
Pottenhausen	Detmold	1 039	05 7 33 187	4911	Pronstorf	Segeberg	1 251	01 1 44 166	2361*
Pottenstein, Stadt	Pegnitz	1 438	09 4 43 154	8573	Prosdorf	Waldmünchen	287	09 3 49 132	8494
Pottenstetten	Burglengenfeld	300	09 3 33 141	8412	Proß	Kulmbach	258	09 4 39 152	8653
Portum	Oberwesterwaldkreis	662	07 3 31 219	5439	Prosselsheim	Kitzingen	872	09 6 43 145	8711
Potzbach	Rockenhausen	268	07 5 41 154	6751	Prosterath	Trier	183	07 2 36 262	5509
Potzwenden	Göttingen	50	03 2 34 166	3401	Prühl	Scheinfeld	241	09 5 44 154	8531
Powe	Osnaabrück	1 701	03 5 37 166	4501	Prüm, Stadt	Prüm	3 958	07 3 34 111	554
Poxau	Dingolfing	603	09 2 33 131	8311	Prümzurley	Bitburg	247	07 2 32 356	5521
Poxdorf	Ebermannstadt	296	09 4 34 150	8601	Prünst	Schwabach	327	09 5 45 140	8541
—	Forchheim	1 335	09 4 35 154	8521	Prünstfehlburg	Bogen	333	09 2 31 143	8441
Poyenberg	Steinburg	359	01 1 45 187	2351	Prußberg	Gerolzhofen	201	09 6 38 163	8729
Prabstorf	Lüchow-Dannenberg	14	03 3 36 249	3139	Pruun	Riedenburg	305	09 3 44 142	8421
Pracht	Altenkirchen (Westerwald)	1 059	07 1 32 460	5249	Prutting	Rosenheim	1 303	09 1 49 151	8201
Prackenbach	Viechtach	780	09 2 48 123	8371	Puch	Fürstenfeldbruck	429	09 1 40 152	8081
Prackendorf	Neunburg vorm Wald	205	09 3 39 138	8471	—	Pfaffenhofen a.d. Ilm	335	09 1 48 160	8069
Prächting	Staffelstein	352	09 4 46 145	8621	Puchhausen	Dingolfing	469	09 2 33 132	8441*
Präg	Lörrach	397	08 3 38 163	7869	Puchheim	Fürstenfeldbruck	3 594	09 1 40 153	8031
Præst	Rees	1 087	05 1 38 815	4241	Puchschlagen	Dachau	161	09 1 36 150	8061
Prag	Passau	1 205	09 2 43 136	8391	Puderbach	Neuwied	1 013	07 1 38 618	5419
Prappach	Haßfurt	467	09 6 40 148	8729	—	Wittgenstein	415	05 8 42 426	5929
Prasdorf	Plön	335	01 1 41 177	2301	Pudripp	Lüchow-Dannenberg	108	03 3 36 258	3139
Prath	Loreleykreis	295	07 3 32 161	5421	Püchersreuth	Neustadt a.d. Waldnaab	454	09 3 40 154	8481
Pratjau	Plön	313	01 1 41 178	2301	Püggen	Lüchow-Dannenberg	117	03 3 36 259	3131
Prebitz	Pegnitz	1 065	09 4 43 155	8581	Pühlheim	Nürnberg	291	09 5 42 133	8503
Prechtal	Emmendingen	2 117	08 3 33 148	7809	Pülfringen	Tauberbischofsheim	568	08 2 39 166	6971
Predöhl	Lüchow-Dannenberg	101	03 3 36 250	3131	Pünderich	Zell (Mosel)	1 119	07 1 41 406	5581
Predöhlau	Lüchow-Dannenberg	55	03 3 36 251	3138	Pürgen	Landsberg a. Lech	590	09 1 43 148	8911
Preetz, Stadt	Plön	12 763	01 1 41 179	2308	Pürten	Müldorf a. Inn	526	09 1 46 149	8261
Preischeld	Prüm	160	07 2 34 320	5529	Püscheldorf	Nürnberg	109	09 5 42 134	8561
Preißbach	Eschenbach i.d. OPf.	771	09 3 35 132	8481	Püschlen	Oberwesterwaldkreis	154	07 3 31 220	5439
Preist	Bitburg	729	07 2 32 605	5521	Püssensheim	Kitzingen	321	09 6 43 146	8711
Preith	Eichstätt	430	09 5 33 166	8833	Pütschbach	Unterwesterwaldkreis	420	07 3 34 174	5431
Prem	Schongau	731	09 1 50 123	8921	Pütelach	Pegnitz	153	09 4 43 156	8571
Premach	Krumbach (Schwaben)	87	09 7 40 146	8909	Püttingen	Saarbrücken	14 220	10 0 34 117	6625
Premberg	Burglengenfeld	274	09 3 33 142	8461	Pütz	Bergheim (Erft)	3 770	05 3 31 813	5151
Premeischl	Waldmünchen	174	09 3 49 131	8491	Pützborn	Daun	181	07 2 33 219	5569
Premershofen	Riedenburg	146	09 3 44 141	8435	Pützfeld	Ahrweiler	199	07 1 31 266	5481
Premich	Bad Kissingen	1 071	09 6 33 144	8731	Puffendorf	Selbkantkreis Geilenkirchen-Heinsberg	1 323	05 4 37 613	5111
Prepow	Lüchow-Dannenberg	53	03 3 36 252	3139	Pulheim	Köln	6 148	05 3 34 212	5024
Pressberg	Rheingaukreis	578	06 3 39 018	6221	Pullach	Kelheim	314	09 2 37 151	8421
Pressath, Stadt	Eschenbach i.d. OPf.	3 630	09 3 35 133	8481	—	Mallersdorf	125	09 2 42 149	8401
Presseck, Markt	Stadtsteinach	1 232	09 4 45 127	8651	— i. Isartal	München	6 819	09 1 47 132	8023
Pressig, Markt	Kronach	1 772	09 4 38 169	8644	Pullenreuth	Kemnath	431	09 3 36 136	8591
Prettelshofen	Wertingen	177	09 7 49 149	8857	Pullenried	Oberviechtach	319	09 3 41 129	8471
Pretzabruck	Nabburg	387	09 3 37 134	8472	Pulling	Freising	845	09 1 39 162	8051
Pretzfeld, Markt	Ebermannstadt	1 014	09 4 34 151	8551	Puls	Rendsburg	485	01 1 42 206	2211
Preunschen	Miltenberg	339	09 6 48 128	8762	Purk	Fürstenfeldbruck	163	09 1 40 154	8081
Preuntsfelden	Rothenburg ob der Tauber	281	09 5 43 157	8801	Pursruck	Amberg	142	09 3 31 146	8451
Preußisch Oldendorf, Stadt	Lübbecke	2 319	05 7 38 718	4994	Puschendorf	Fürth	699	09 5 36 131	8501
— Ströhen	Lübbecke	2 133	05 7 38 813	4991	Pusselsheim	Gerolzhofen	195	09 6 38 164	8722
Prex	Rehau	543	09 4 44 128	8671	Putensen	Harburg	333	03 3 35 200	3141
Prezelle	Lüchow-Dannenberg	365	03 3 36 253	3131	Puttball	Lüchow-Dannenberg	86	03 3 36 260	3131
Prezier	Lüchow-Dannenberg	120	03 3 36 254	3131	Putzbrunn	München	1 259	09 1 47 133	8011
Prichsenstadt, Stadt	Gerolzhofen	780	09 6 38 162	8711	Pye	Osnabrück	1 566	03 5 37 167	45
Priegendorf	Ebern	289	09 6 36 161	8601	Pyramos	Wasserburg a. Inn	280	09 1 54 146	8251
Prien a. Chiemsee, Markt	Rosenheim	5 189	09 1 49 150	821	Pyras	Hilpoltstein	236	09 5 39 172	8541
Priesendorf	Bamberg	640	09 4 31 193	8602	Pyrbaum, Markt	Neumarkt i. d. OPf.	1 174	09 3 38 157	8501
Prießeck	Lüchow-Dannenberg	58	03 3 36 255	3132	Pyrmont, Stadt // Bad	Hameln-Pyrmont	14 343	03 1 34 175	328
Primstal	Sankt Wendel	2 183	10 0 37 418	6619					
Primsweller	Saarlouis	569	10 0 35 417	6611					
Prinkofen	Mallersdorf	778	09 2 42 148	8305					
Prinzbach	Lahr	380	08 3 37 138	7616					
Prinzenmoor	Rendsburg	216	01 1 42 205	2371	Quadrath-Ichendorf	Bergheim (Erft)	5 308	05 3 31 317	5154
Prinzhöfte	Grafenschaft Hoya	487	01 1 32 192	2831	Quakenbrück, Stadt	Bersenbrück	7 857	03 5 32 178	457
Prisdorf	Pinneberg	1 489	01 1 39 151	2081	Quarnbek	Rendsburg	1 226	01 1 42 207	2301
Prisser	Lüchow-Dannenberg	744	03 3 36 256	3139	Quarnstedt	Steinburg	375	01 1 45 188	2211
Prittlbach	Dachau	389	09 1 36 149	8061	Quarrendorf	Harburg	399	03 3 35 201	2091
Prittriching	Landsberg a. Lech	1 095	09 1 43 147	8911	Quarstedt	Lüchow-Dannenberg	33	03 3 36 261	3149
Probbach	Oberlahnkreis	476	06 3 37 045	6291	Quartzau	Lüchow-Dannenberg	46	03 3 36 262	3132
Probsteierhagen	Plön	1 313	01 1 41 180	2301	Queck	Lauterbach	646	06 1 40 045	6401
Probsthagen	Schaumburg-Lippe	376	03 1 38 154	4961	Queckborn	Gießen	883	06 1 38 059	6311

Q

Gemeinde	Landkreis	Wohnbevölkerung am 6.6.1961	Statistische Kennziffer	Post- leitz- zahl	Gemeinde	Landkreis	Wohnbevölkerung am 6.6.1961	Statistische Kennziffer	Post- leitz- zahl
Queckbronn	Mergentheim	151	08 1 42 146	6991	Rahms	Neuwied	834	07 1 38 505	5461
Queckenberg	Bonn	458	05 3 32 616	5309	Rahrach	Olpe	1 899	05 8 38 314	5941
Queichhambach	Bergzabern	359	07 5 31 145	6741	Raibach	Dieburg	620	06 1 35 041	6111
Queidersbach	Kaiserslautern	2 053	07 5 34 161	6791	Rai-Breitenbach	Erbach	549	06 1 36 073	6129
Quelkhorn	Verden	1 017	03 4 36 172	2801	Raich	Lörrach	290	08 3 38 164	7861
Quelle	Bielefeld	6 387	05 7 31 216	4801	Raidelbach	Bergstraße	67	06 1 32 073	6141
Quellenreuth	Rehau	181	09 4 44 129	8676	Raidwangen	Nürtingen	712	08 1 43 147	7441
Quendorf	Grafschaft Bentheim	594	03 5 33 159	4441	Raigering	Amberg	826	09 3 31 147	8451
Quentel	Witzenhausen	551	06 2 43 037	3501	Rain	Straubing	861	09 2 47 146	8441
Querbach	Kehl	283	08 3 35 137	7641	—, Stadt	Neuburg a.d. Donau	3 290	09 7 44 163	8852
Querenbach	Tirschenreuth	399	09 3 47 147	8591	Raindorf	Cham	495	09 3 34 131	8491
Querenhorst	Helmsedt	565	03 7 35 154	3331	—	Regen	1 070	09 2 45 132	837
Quern	Flensburg	527	01 1 34 195	2391	Rainertshausen	Rottenburg a.d. Laaber	240	09 2 46 144	8301
Quernheim	Grafschaft Diepholz	385	03 1 31 157	2844	Rainrod	Alsfeld	531	06 1 31 067	6321
—	Herford	1 188	05 7 35 514	4981	—	Büdingen	976	06 1 33 078	6479
—, Stift	—	1 034	05 7 35 515	4981	Raisdorf	Plön	3 139	01 1 41 181	2301
Quern, gemfr. Gebiet	Braunschweig	9	03 7 32 511	33	Raisting	Weilheim	1 153	09 1 55 139	8919
Quetzen	Minden	1 009	05 7 39 727	4951	Raitbach	Lörrach	505	08 3 38 165	7862
Quickborn	Lüchow-Dannenberg	388	03 3 36 263	3139	—	Pfaffenhofen a.d. Ilm	99	09 1 48 161	8069
—	Pinneberg	9 437	01 1 39 152	2085	Raitenbuch	Beilngries	151	09 3 32 141	8434
—	Süderdithmarschen	197	01 1 47 172	2221	—	Hochschwarzwald	189	08 3 40 143	7825
Quiddelbach	Ahrweiler	266	07 1 31 218	5489	—	Parsberg	307	09 3 42 165	8431
Quierschied	Saarbrücken	10 555	10 0 34 613	6601	—	Weißenburg i. Bay.	584	09 5 47 155	8831
Quirnbach	Unterwesterwaldkreis	266	07 3 34 175	5419	Raitenhardt	Altötting	427	09 1 32 141	8262
— bei Kusel	Kusel	486	07 5 36 190	6799	Raitenhaslach	—	1 223	09 1 32 142	8261
Quirnheim	Frankenthal (Pfalz)	611	07 5 32 144	6719	Raitenhaslach	Stockach	313	08 3 44 148	7769
Quotshausen	Biedenkopf	501	06 3 31 047	3561	Raken	Meppen	156	03 5 36 168	4471
R					Ralingen	Trier	523	07 2 36 561	5501
Raa-Besenbek	Pinneberg	693	01 1 39 153	22	Rambach	Eschwege	302	06 2 31 047	3441
Rabber	Wittlage	968	03 5 38 133	4509	Ramberg	Bergzabern	1 116	07 5 31 146	6741
Rabel	Flensburg	472	01 1 34 196	2341	Ramelsloh	Harburg	883	03 3 35 204	2091
Rabelsdorf	Ebern	112	09 6 36 162	8601	Ramerberg	Wasserburg a. Inn	692	09 1 54 147	8091
Rabenden	Traunstein	553	09 1 53 142	8226	Ramersbach	Ahrweiler	266	07 1 31 457	5481
Rabeneck	Pegnitz	249	09 4 43 157	8551	Ramershoven	Bonn	356	05 3 32 617	5309
Rabenholz	Flensburg	275	01 1 34 197	2341	Ramhusen	Süderdithmarschen	246	01 1 47 173	2221
Rabenkirchen	Schleswig	377	01 1 43 182	2341	Ramlesreuth	Kemnath	192	09 3 36 137	8585
Rabenscheid	Dillkreis	410	06 3 32 052	6349	Ramlingen-Ehlershausen	Burgdorf	1 627	03 3 31 164	3161
Rabenstein	Regen	1 132	09 2 45 131	8371	Rammelfangen	Saarlouis	233	10 0 35 918	6631
Rabertshausen	Gießen	232	06 1 38 060	6479	Rammelsbach	Kusel	2 102	07 5 36 191	6799
Raboldshausen	Fritzlar-Homberg	702	06 2 33 072	6431	Rammersweier	Offenburg	1 838	08 3 41 142	7601
Rachelshausen	Biedenkopf	173	06 3 31 048	3569	Rammingen	Ulm	835	08 1 47 168	7901
Rachtig/Zeltingen	Bernkastel	2 936	07 2 31 604	5553	Rampoldstetten	Vilsbiburg	631	09 2 49 140	8316*
Racksen	Altenkirchen (Westerwald)	151	07 1 32 222	5231	Ramsach	Landsberg a. Lech	200	09 1 43 149	8911
Radbruch	Harburg	976	03 3 35 202	2091	Ramsau b. Berchtesgaden	Berchtesgaden	1 799	09 1 35 125	8243
Raddestorf	Nienburg (Weser)	368	03 1 37 176	3079	Ramsbach	Offenburg	589	08 3 41 143	7603
Rade	Gifhorn	207	03 3 34 203	3121	Ramsbeck	Meschede	2 874	05 8 37 216	5783
—	Harburg	329	03 3 35 203	2111	Ramsberg	Weißenburg i. Bay.	426	09 5 47 156	8821
—	Osterholz	299	03 4 33 145	2821	Ramschied	Untertaunuskreis	211	06 3 41 064	6209
—	Steinburg	154	01 1 45 189	2211	Ramsdorf	Borken	3 864	05 5 33 712	4285
— b. Hohenwestedt	—	128	01 1 42 208	2351	—	Vilshofen	273	09 2 50 150	8351
— b. Rendsburg	—	322	01 1 42 209	2371	Ramsel	Lingen	365	03 5 34 155	4451
Radegast	Lüneburg	243	03 3 37 189	3141	Ramsen	Kirchheimbolanden	1 665	07 5 35 139	6719
Radelstetten	Ulm	129	08 1 47 167	7901	Ramsenthal	Bayreuth	474	09 4 32 170	8581
Raden	Grafschaft Schaumburg	111	03 1 33 166	3261	Ramsloh	Cloppenburg	2 155	03 8 32 126	2909*
Radenbeck	Gifhorn	770	03 3 34 204	3121	Ramspau	Regensburg	285	09 3 43 201	8411
—	Lüneburg	317	03 3 37 190	3149	Ramstadt//Nieder-	—	5 702	06 1 34 026	6101
Raderach	Überlingen	153	08 3 45 158	7991	—, Stadt//Ober-	Darmstadt	7 610	06 1 34 029	6105
Raderhorst	Minden	424	05 7 39 728	4961	Ramstedt	Husum	306	01 1 36 157	2251
Radevormwald, Stadt	Rhein-Wupper-Kreis	20 635	05 1 39 119	5608	Ramstein	Kaiserslautern	5 791	07 5 34 162	6792
Radheim	Dieburg	577	06 1 35 040	6111	Ramthal	Hammelnburg	972	09 6 39 130	8731
Radlinghausen	Brilon	115	05 8 33 717	5791	Randegg	Konstanz	1 007	08 3 36 155	7701
Radmühl	Gelnhausen	205	06 3 33 053	6481	Randelsried	Aichach	311	09 1 31 158	8891*
—	Lauterbach	200	06 1 40 046	6481	Randerath	Selbkantkreis Geilenkirchen-Heinsberg	2 262	05 4 37 313	5136
Radolfzell, Stadt	Konstanz	13 607	08 3 36 154	776	Randersacker, Markt	Würzburg	3 007	09 6 52 137	8701
Räber	Uelzen	308	03 3 39 242	3111	Randling	Pfarrkirchen	610	09 2 44 135	8342
Räbke	Helmsedt	882	03 7 35 155	3331*	Ranfels	Grafenau	358	09 2 35 126	8359
Räderloh	Gifhorn	169	03 3 34 205	3101	Rangendingen	Hechingen	2 083	08 4 36 141	7451
Ränkam	Cham	771	09 3 34 132	8491	Ranna	Eschenbach i.d. OPf.	198	09 3 35 134	8571
Raeschfeld	Borken	3 631	05 5 33 516	4281	Rannenbach	Grafschaft Schaumburg	267	03 1 33 167	3265
Rätzlingen	Uelzen	492	03 3 39 243	3111	Rannersdorf	Waldmünchen	199	09 3 49 133	8494
Räumlas	Naila	443	09 4 42 134	8671	Rannungen	Bad Kissingen	1 088	09 6 33 145	8721
Rahde	Steinburg	89	01 1 45 190	2211	Ranoldsberg	Mühldorf a. Inn	506	09 1 46 150	8261
Rahden	Lübbecke	3 471	05 7 38 814	4993	Ransbach	Hersfeld	1 418	06 2 35 057	6431
Rahe	Aurich (Ostfriesland)	458	03 6 31 149	296	—	Neumarkt i.d. OPf.	160	09 3 38 158	8451
					— (Westerwald)	Unterwesterwaldkreis	2 929	07 3 34 176	5412
					Ranschbach	Landau in der Pfalz	649	07 5 37 148	6741

Ransel - Regesbostel

Gemeinde	Landkreis	Wohnbevölkerung am 6.6.1961	Statistische Kennziffer	Postleitzahl	Gemeinde	Landkreis	Wohnbevölkerung am 6.6.1961	Statistische Kennziffer	Postleitzahl
Ransel	Rheingaukreis	404	06 3 39 019	6221	Rauxel, Stadt //Castrop		87 910	05 9 12 000	462
Ranstadt	Büdingen	1 225	06 1 33 079	6479	Raven	Harburg	243	03 3 35 205	3141
Ransweiler	Rockenhausen	377	07 5 41 155	6761	Ravengiersburg	Simmern	359	07 1 40 209	6541
Rantrum	Husum	901	01 1 36 158	2251	Ravensburg, Stadt	Ravensburg	31 269	08 4 39 130	798
Rantum	Südtondern	561	01 1 48 165	2281	Raversbeuren	Zell (Mosel)	252	07 1 41 263	5581
Rantzau	Plön	467	01 1 41 182	2321	Ravolzhausen	Hanau	1 777	06 3 34 026	6451
Ranzau	Lüchow-Dannenberg	91	03 3 36 264	3131	Rayerschied	Simmern	135	07 1 40 424	6541
Ranzenthal	Eschenbach i.d.OPf.	157	09 3 35 135	8571	Rebbecke	Büren	580	05 7 32 519	4781
Rappach	Öhringen	385	08 1 44 146	7111	Rebberlah	Celle	124	03 3 32 180	3106
Rappenau, Bad	Sinsheim	3 899	08 2 38 143	6927	Rebenstorf	Lüchow-Dannenberg	244	03 3 36 265	3131
Rapperath	Bernkastel	352	07 2 31 365	5551	Rebgeshain	Lauterbach	324	06 1 40 047	6421
Rappershausen	Mellrichstadt	362	09 6 47 132	8741	Rech	Ahrweiler	542	07 1 31 267	5481
Rapperszell	Eichstätt	139	09 5 33 167	8831	Rechberg	Parsberg	412	09 3 42 166	8411
Rapperzell	Aichach	211	09 1 31 159	8891	—	Schwäbisch Gmünd	1 042	08 1 45 133	7071*
Rappentreuth	Stadtsteinach	92	09 4 45 128	8661	—	Waldshut	278	08 3 47 167	7895
Rappoltengrün	Kronach	87	09 4 38 170	8641	Rechberghausen	Göppingen	3 421	08 1 36 151	7324
Rappweiler	Merzig-Wadern	1 224	10 0 32 916	6619	Rechbergreuthen	Günzburg	236	09 7 36 156	8871
Rarbach	Meschede	910	05 8 37 416	5779	Recheldorf	Ebem	195	09 6 36 163	8601
Rasch	Nürnberg	484	09 5 42 135	8501	Rechenberg	Crailsheim	368	08 1 34 147	7181
Rascheid	Trier	499	07 2 36 263	5509	Rechertsried	Viechtach	551	09 2 48 124	8371*
Rasdorf	Hünfeld	1 261	06 2 37 054	6419	Rechtebach	Eschwege	151	06 2 31 048	3441
Rassau	Uelzen	105	03 3 39 244	3111	Rechtenbach	Bergzabern	596	07 5 31 147	6749
Raßberg	Passau	650	09 2 43 137	8391	—	Lohr a. Main	1 068	09 6 45 124	8771
Raßdorf	Rotenburg	198	06 2 41 050	6441	Rechtenfleth	Wesermünde	365	03 4 37 181	2851
Raßreuth	Wegscheid	709	09 2 51 127	8395	Rechtenstein	Ehingen	255	08 4 34 155	7931
Rastr	Stockach	358	08 3 44 149	7791	Rechtern	Grafschaft Diepholz	474	03 1 31 159	2847
Rastatt, Stadt	Rastatt	24 067	08 3 42 142	755	Rechtis	Kempten (Allgäu)	270	09 7 39 129	8961
Rastdorf	Aschendorf-Hümmeling	902	03 5 31 149	4491	Rechtmeiring	Wasserburg a. Inn	573	09 1 54 148	8091
Rastede	Ammerland	14 235	03 8 31 113	2902	Rechtsupweg	Norden	1 390	03 6 33 118	2981
Rastorf	Plön	772	01 1 41 183	2309	Recke	Tecklenburg	7 408	05 5 39 115	4534
Ratekau	Eutin	8 883	01 1 33 117	2401	Reckendorf	Ebem	1 197	09 6 36 164	8601
Rath bei Nörvenich	Düren	285	05 4 32 861	5161	Reckenneusig	Reckenneusig	184	09 6 36 165	8601
Rathem//Hückelhoven	Erkelenz	22 167	05 4 33 113	5142	Reckenroth	Unterlahnkreis	183	07 3 33 174	6209
Rathen//Buweiler	Sankt Wendel	757	10 0 37 413	6619	Reckenthal	Unterwesterwaldkreis	128	07 3 34 177	5431
Rathjensdorf	Plön	442	01 1 41 184	2321	Reckerode	Hersfeld	230	06 2 35 058	6431
Rathlosen	Grafschaft Diepholz	680	03 1 31 158	2839	Reckershausen	Göttingen	423	03 2 34 167	3401
Rathskirchen	Kusel	186	07 5 36 192	6759	—	Simmern	331	07 1 40 313	6541
Rathsmannsdorf	Vilshofen	1 143	09 2 50 151	8359	Reckertshausen	Hofheim i. Ufr.	235	09 6 41 148	8729
Rathweiler	Kusel	193	07 5 36 193	6799	Reckingen	Waldshut	287	08 3 47 168	7891
Rattingen, Stadt	Düsseldorf-Mettmann	36 020	05 1 32 118	403	Recklinghausen, Stadt		130 581	05 6 16 000	435
Ratshausen	Balingen	594	08 4 31 141	7461	Recklingsen	Soest	244	05 8 40 238	4706
Rattelsdorf, Markt	Staffelstein	1 094	09 4 46 146	8601	Reckrod	Hünfeld	131	06 2 37 055	6431
Rattenberg	Bogen	1 002	09 2 31 144	8441	Reckum	Grafschaft Hoya	292	03 1 32 193	2831
Rattenkirchen	Mühlendorf a. Inn	801	09 1 46 151	8251	Reddehausen	Marburg	294	06 2 39 084	3551
Rattiszell	Bogen	483	09 2 31 145	8441	Reddereitz	Lüchow-Dannenberg	113	03 3 36 266	3132
Rattlar	Waldeck	370	06 2 42 085	3541	Redderse	Hannover	345	03 1 35 170	3001
Ratzbek	Stornarn	209	01 1 46 171	2067	Reddien	Uelzen	103	03 3 39 245	3139
Ratzeburg, Stadt	Herzogtum Lauenburg	11 359	01 1 35 207	2418	Reddighausen	Frankenberg	786	06 2 32 059	3559
Ratzenhofen	Mainburg	732	09 2 41 140	8301	Reddingen	Soltau	163	03 3 38 149	3041
Ratzenried	Wangen	824	08 4 47 140	7989	Reddingshausen	Fritzlar-Homberg	78	06 2 33 073	3589
Ratzenwinden	Ansbach	197	09 5 31 166	8802	Redecke	Melle	164	03 5 35 150	4521
Ratzert	Neuwied	160	07 1 38 619	5231	Redemoißel	Lüchow-Dannenberg	32	03 3 36 267	3139
Ratzing	Wolfstein	729	09 2 52 144	8392	Reden	Hannover	386	03 1 35 171	3001
Raubach	Erbach	74	06 1 36 074	6121	— //Landsweiler	Otweiler	5 706	10 0 33 111	6684
—	Neuwied	1 034	07 1 38 620	5419	Rederscheid	Neuwied	559	07 1 38 206	5461
Raubersried	Schwabach	320	09 5 45 141	8501	Rederstall	Norderdithmarschen	181	01 1 37 152	2241
Raubling	Rosenheim	4 229	09 1 49 137	8201	Rederzhausen	Friedberg	676	09 7 34 136	8901
Raubenberg	Heidelberg	3 013	08 2 33 142	6909	Rednitzzembach	Schwabach	1 681	09 5 45 142	854
—	Tauberbischofsheim	629	08 2 39 167	6981	Redwitz a.d. Rodach	Lichtenfels	2 426	09 4 40 149	8621
Rauenbuch	Ansbach	156	09 5 31 167	8801	Reelkirchen	Detmold	573	05 7 33 188	4931
Raumental	Rastatt	912	08 3 42 143	7551	Reelsen	Höxter	608	05 7 36 416	3491
Rauenthal	Rheingaukreis	1 497	06 3 39 020	6229	Reepsholt	Wittmund	773	03 6 34 151	2941
Rauenzell	Feuchtwangen	562	09 5 35 148	8801	Rees, Stadt	Rees	5 530	05 1 38 113	4242
Rauhenzell	Sonthofen	174	09 7 48 132	897	Reesdorf	Plön	104	01 1 41 185	2301
Rauischholzhausen	Marburg	946	06 2 39 082	3571	Reesereyland	Rees	14	05 1 38 513	4242
Raumbach	Kreuznach	464	07 1 36 361	6551	Reeserward	Rees	87	05 1 38 514	4242
Raumerengrün	Wunsiedel	236	09 4 47 139	8671	Reebum	Rotenburg (Hannover)	403	03 4 34 147	2131
Raumland	Wittgenstein	764	05 8 42 228	5923	Reetz	Schleiden	287	05 4 36 221	5379
Raunertshofen	Neu-Ulm	102	09 7 45 148	7911	Reetze	Lüchow-Dannenberg	104	03 3 36 268	3131
Raunheim	Groß-Gerau	6 140	06 1 39 025	6096	Referinghausen	Brilon	311	05 8 33 419	5781
Rauschenberg, Markt	Neustadt a.d. Aisch	300	09 5 41 174	8531	Regelsbach	Schwabach	911	09 5 45 143	8501
—, Stadt	Marburg	1 662	06 2 39 083	3571	Regen, Stadt	Regen	5 394	09 2 45 133	837
Rausdorf	Stornarn	167	01 1 46 172	2071	Regendorf	Regensburg	493	09 3 43 202	8411
Rautenberg	Hildesheim-Marienburg	585	03 2 35 194	3201	Regensburg, Stadt	Regensburg	125 047	09 3 33 000	84
Rautendorf	Osterholz	632	03 4 33 146	2801	Regenstau, Markt	Regensburg	3 937	09 3 43 203	8413
Rautenhausen	Rotenburg	194	06 2 41 051	6441	Regenthal	Pegnitz	571	09 4 43 158	8571
Rautheim	Braunschweig	3 111	03 7 32 159	3301	Regesbostel	Harburg	444	03 3 35 206	2151

1) Bauerschaften Bekhausen u. Wapeldorf sowie von der Bauerschaft Rastederberg-Heubült der Wohnplatz Heubült 2931; von der Bauerschaft Rastederberg-Heubült der Wohnplatz Rastederberg 2933.

Gemeinde	Landkreis	Wohnbevölkerung am 6.6.1961	Statistische Kennziffer	Post- leitzahl	Gemeinde	Landkreis	Wohnbevölkerung am 6.6.1961	Statistische Kennziffer	Post- leitzahl
Regglisweiler	Ulm	1 187	08 1 47 169	7901	Reichersbeuern	Bad Tölz	1 284	09 1 34 123	8175
Regnitzlosau	Rehau	1 537	09 4 44 130	8671	Reichersdorf	Freising	343	09 1 39 163	8057
Regulshausen	Birkenfeld	147	07 1 33 419	658	—	Landau a.d. Isar	457	09 2 39 136	8381
Rehau	Donauwörth	290	09 7 33 163	8851	—	Miesbach	495	09 1 45 128	8151*
—, Stadt	Rehau	10 167	09 4 44 131	8673	Reichertstein	Neuburg a.d. Donau	145	09 7 44 164	8851
Rehbach	Erbach	264	06 1 36 075	6121	Reichertshausen	Freising	268	09 1 39 164	8301*
—	Kreuznach	173	07 1 36 707	6551	—	Pfaffenhofen a.d. Ilm	844	09 1 48 162	8069
Rehbeck	Lüchow-Dannenberg	119	03 3 36 269	3131	Reichertsheim	Wasserburg a. Inn	799	09 1 54 149	8251
Rehberg	Schleswig	502	01 1 43 183	2394	Reichertshofen	Neumarkt i.d. OPf.	238	09 3 38 159	8431
—	Wolfstein	478	09 2 52 145	8391	—	Schwabmünchen	225	09 7 47 132	8931
Rehborn	Rockenhausen	811	07 5 41 156	6551	—, Markt	Ingolstadt	2 057	09 1 42 143	8077
Rehburg//Bad	Nienburg (Weser)	1 234	03 1 37 177	3051	Reichertswinn	Parsberg	273	09 3 42 167	8436
—, Stadt		2 740	03 1 37 178	3056	Reichling	Schongau	606	09 1 50 124	8921
Rehden	Grafschaft Diepholz	1 647	03 1 31 160	2841	Reichlos	Lauterbach	157	06 1 30 048	6421
Rehe	Oberwesterwaldkreis	634	07 3 31 221	5439	Reichmannsdorf	Bamberg	608	09 4 31 194	8602
Reher	Hameln-Pyrmont	913	03 1 34 176	3251	Reichmannshausen	Schweinfurt	462	09 6 51 151	8721
—	Steinburg	702	01 1 45 191	2211	Reicholdsgrün	Wunsiedel	500	09 4 47 140	8671
Rehhorst	Stornarn	437	01 1 46 173	2401	Reicholzheim	Tauberbischofsheim	1 507	08 2 39 168	6984
Rehling	Aichach	1 225	09 1 31 160	8901	Reicholzried	Kempten (Allgäu)	721	09 7 39 130	8961*
Rehlingen	Lüneburg	313	03 3 37 191	3141	Reichsthal	Kusel	127	07 5 36 195	6759
—	Saarburg	182	07 2 35 407	5511	Reichstorf	Landau a.d. Isar	411	09 2 39 137	8383*
—	Saarlouis	3 358	10 0 35 114	6639	Reichswalde	Kleve	983	05 1 36 713	419
—	Weidenburg i. Bay.	227	09 5 47 157	8831	Reichweiler	Birkenfeld	477	07 1 33 308	6589
Rehm-Flehe-Bargen	Norderdithmarschen	562	01 1 37 153	2241	Reidenhausen	Zell (Mosel)	177	07 1 41 208	5581
Rehme	Minden	6 267	05 7 39 614	497	Reifenberg	Ebermannstadt	181	09 4 34 152	8551
Rehmerloh	Herford	271	05 7 35 516	4981	—	Zweibrücken	717	07 5 43 138	6661
Rehren, Amtsgerichtsbezirk	Grafschaft Schaumburg	700	03 1 33 168	3265	Reiferscheid	Altenkirchen (Westerwald)	240	07 1 32 369	5231
Obernkirchen					Reiff	Prüm	60	07 2 34 321	5541
—, Amtsgerichtsbezirk Rodenberg	Grafschaft Schaumburg	688	03 1 33 169	3051	Reiffelbach	Kusel	316	07 5 36 196	6761
Rehweiler					Reiffenhausen	Göttingen	738	03 2 34 168	3401
—	Gerolzhofen	193	09 6 38 165	8711	Reifferscheid	Ahrweiler	461	07 1 31 219	5489
Reibersdorf	Kusel	464	07 5 36 194	6799	Reihen	Sinsheim	1 407	08 2 38 145	6921
Reibertenrod	Straubing	171	09 2 47 147	8441	Reil	Wittlich	1 539	07 2 37 210	5586
Reibchenrod	Alsfeld	141	06 1 31 068	6321	Reileifzen	Holzwinden	218	03 2 36 173	3451
Reich	Simmern	315	07 1 40 425	6541	Reilingen	Mannheim	4 195	08 2 35 130	6831
Reichartshausen	Miltenberg	226	09 6 48 129	8761	Reilos	Hersfeld	356	06 2 35 059	6431
—	Sinsheim	1 226	08 2 38 144	6921	Reimbaldshausen		66	06 2 35 060	6431
Reichau	Illertissen	358	09 7 37 143	8941	Reimenrod	Alsfeld	170	06 1 31 069	6321
Reichelsheim i. Odw.	Erbach	2 552	06 1 36 076	6101	Reimerath	Mayen	87	07 1 37 325	5489
— i.d. Wetterau, Stadt	Friedberg	1 298	06 1 37 056	6361	Reimershausen	Marburg	89	06 2 39 085	3569
Reichenau	Konstanz	4 047	08 3 36 156	7752	Reimlingen	Nördlingen	920	09 7 46 170	8861
Reichenbach	Alzenau i. UFr.	289	09 6 31 145	8752	Reimsbach	Merzig-Wadern	1 475	10 0 32 217	6641
—	Bad Kissingen	473	09 6 33 146	8731	Reimbek, Stadt	Stornarn	10 806	01 1 46 174	2057*
—	Bergstraße	2 442	06 1 32 074	6141	Reineberg//Ahlse-	Lübbecke	892	05 7 38 511	4971
—	Birkenfeld	707	07 1 33 206	6589	Reinerbeck	Hameln-Pyrmont	552	03 1 34 177	3251*
—	Dinkelsbühl	101	09 5 32 152	8821	Reinersdorf	Höchstädt a.d. Aisch	183	09 4 36 152	8521
—	Kaiserslautern	730	07 5 34 163	6791	Reinerzau	Freudenstadt	396	08 4 35 147	7291
—	Karlsruhe	2 477	08 2 34 149	7501	Reinfeld (Holstein), Stadt	Stornarn	5 717	01 1 46 175	2067
—	Kaufbeuren	170	09 7 38 152	8951	Reinhards	Schlüchtern	140	06 3 40 027	6491
—	Kronach	1 097	09 4 38 171	8641	Reinhardsachsen	Buchen	138	08 2 32 164	6969
—	Lahr	2 101	08 3 37 139	7631	Reinhardshain	Gießen	407	06 1 38 061	6301
—	Offenburg	1 139	08 3 41 144	7614	Reinhardshofen	Neustadt a.d. Aisch	244	09 5 41 175	8531
—	Roding	1 168	09 3 45 138	8411	Reinhardtsried	Marktoberdorf	461	09 7 41 134	8951
—	Stadtsteinach	258	09 4 45 129	8651	Reinhardtsried	Vohenstrauß	475	09 3 48 138	8481
—	Uisingen	253	06 3 42 029	6271	Reinhardtsried	Hofgeismar	46	06 2 36 200	—
—	Witzenhausen	333	06 2 43 038	3509	Reinhardtshausen	Augsburg	494	09 7 31 158	8901
—	Wolfach	730	08 3 48 130	7746	Reinhardtshofen	Schwabmünchen	373	09 7 47 133	8934
— am Heuberg	Tuttlingen	368	08 4 46 134	7209	Reinhausen	Göttingen	1 103	03 2 34 169	3401
— an der Fils	Eßlingen	6 495	08 1 35 132	7313	Reinheim	Sankt Ingbert	958	10 0 36 122	6651
— bei Schussenried	Saulgau	567	08 4 42 183	7969	—, Stadt	Dieburg	4 123	06 1 35 042	6101
— bei Winnenden	Waiblingen	325	08 1 49 149	7151	Reinsbronn	Mergentheim	520	08 1 42 147	6991
— im Tälle	Göppingen	1 046	08 1 36 152	7341	Reinsbüttel	Norderdithmarschen	411	10 1 37 154	2241
— unter Rechberg		634	08 1 36 153	7321	Reinsdorf	Grafschaft Schaumburg	354	03 1 33 170	3051
Reichenbachsteegen	Kaiserslautern	428	07 5 34 164	6791	—	Helmstedt	526	03 7 35 156	3331
Reichenberg	Pfarkirchen	1 684	09 2 44 136	834	Reinsen	Grafschaft Schaumburg	503	03 1 33 171	4961
—	Loreleykreis	237	07 3 32 162	5429	— -Remeringhausen	Schaumburg-Lippe	115	03 1 38 155	4961
—	Würzburg	1 493	09 6 52 138	8701	Reinsfeld	Trier	1 880	07 2 36 264	5509
Reichenbom	Oberlahnkreis	287	06 3 37 046	6291	Reinstetten	Biberach	1 559	08 4 32 167	7951
Reichenbuch	Mosbach	263	08 2 36 153	6951	Reinstorf	Lüneburg	345	03 3 37 192	3149
Reicheneck	Reutlingen	253	08 4 40 137	7411	—	Uelzen	258	03 3 39 246	3121
Reicheneibach	Eszenfelden	576	09 2 34 151	8331	Reinwarzhofen	Hilpoltstein	74	09 5 39 173	8546
Reichenhall, Stadt//Bad	Wangen	13 147	09 1 11 000	823	Reipeldingen	Prüm	122	07 2 34 322	5529
Reichenhofen		1 263	08 4 47 141	7971	Reipoltskirchen	Kusel	489	07 5 36 197	6759
Reichenkirchen	Erding	829	09 1 38 145	8059	Reisbach	Saarlouis	2 552	10 0 35 115	6631
Reichensachsen	Eschwege	2 702	06 2 31 049	3444	—, Markt	Dingolfing	1 494	09 2 33 133	8386
Reichenschwand	Hersbruck	1 793	09 5 38 142	8561	Reisch	Landsberg a. Lech	237	09 1 43 150	8911
Reichenstein	Neuwied	128	07 1 38 621	5419	Reischach	Altötting	1 330	09 1 32 143	8261
Reichental	Rastatt	1 089	08 3 42 144	7561					



## Reischach - Rexingen

Gemeinde	Landkreis	Wohnbevölkerung am 6.6.1961	Statistische Kennziffer	Post- leit- zahl	Gemeinde	Landkreis	Wohnbevölkerung am 6.6.1961	Statistische Kennziffer	Post- leit- zahl
Reischach	Sigmaringen	83	08 4 43 161	7791	Renshausen	Duderstadt	418	03 2 32 131	3429*
Reischenhart	Rosenheim	357	09 1 49 152	8201	Renslage	Bersenbrück	208	03 5 32 179	4571
Reiselfingen	Hochschwarzwald	502	08 3 40 144	7829	Rentrisch	Saarbrücken	1 773	10 0 34 216	6671
Reisen	Bergstraße	835	06 1 32 075	6941	Rentweinsdorf, Markt	Ebern	733	09 6 36 166	8601
Reisenbach	Buchen	370	08 2 32 165	6931	Renzendorf	Alsfeld	178	06 1 31 070	6321
Reisensburg	Günzburg	1 309	09 7 36 157	8871	Repke	Gifhorn	314	03 3 34 207	3121
Reisiek // Kölln	Pinneberg	1 262	01 1 39 142	2201	Reppenstedt	Lüneburg	1 326	03 3 37 193	3141
Reiskirchen	Gießen	1 676	06 1 38 062	6301	Reppendorf	Kitzingen	550	09 6 43 147	8711
—	Wetzlar	597	06 3 43 075	6331	Reptich	Fritzlar-Homberg	220	06 2 33 076	3581
Reislas	Bayreuth	130	09 4 32 171	8581	Resse	Burgdorf	450	03 3 31 165	3001
Reislingen	Helmstedt	1 091	03 7 35 157	3181	Restorf	Lüchow-Dannenberg	143	03 3 36 271	3131
Reiðing	Kelheim	238	09 2 37 152	8421	Rethem (Aller), Stadt	Fallingb. Ostel.	1 999	03 3 33 167	3091
—	Straubing	564	09 2 47 148	8441	Rethen	Gifhorn	687	03 3 34 208	3171
Reiste	Meschede	1 440	05 8 37 313	5779	— (Leine)	Hannover	3 371	03 1 35 172	3011
Reistenhausen	Miltenberg	1 026	09 6 48 130	6981	Rethmar	Burgdorf	1 387	03 3 31 166	3161
Reistingen	Dillingen a.d. Donau	278	09 7 32 160	8881	Rethwisch	Steinburg	767	01 1 45 193	2211
Reit im Winkl.	Traunstein	2 313	09 1 53 143	8216	—	Stormarn	774	01 1 46 176	2061
Reitenbuch	Augsburg	562	09 7 31 159	8901	Rethwischfeld	—	637	01 1 46 177	206
Reiterswiesen	Bad Kissingen	1 184	09 6 33 147	8731	Rettenbach	Günzburg	727	09 7 36 159	8871
Reith	Dingolfing	464	09 2 33 134	8386*	—	Regensburg	774	09 3 43 204	8411
—	Hammelburg	179	09 6 39 131	8731	—	Schrobenhausen	275	09 1 51 136	8899
—	Stade	228	03 4 35 189	2161	—	Wasserburg a. Inn	236	09 1 54 150	8093
Reitsch	Kronach	547	09 4 38 172	8641	— a. Auerberg	Marktoberdorf	520	09 7 41 136	8921
Reitscheid	Sankt Wendel	353	10 0 37 524	6691	—, Markt // Markt	Memmingen	1 025	09 7 42 146	8947
Reitze	Lüchow-Dannenberg	91	03 3 36 270	3131	Rettenberg	Sonthofen	1 493	09 7 48 133	8971
Reitzenhain	Loreleykreis	301	07 3 32 163	5429	Rettenbergen	Augsburg	172	09 7 31 160	8901
Reitzenstein	Naila	560	09 4 42 135	8671	Retterath	Mayen	328	07 1 37 326	5441
Reizendorf	Pegnitz	186	09 4 43 159	8581	Rettern	Forchheim	197	09 4 35 155	8551
Reken // Groß	Borken	6 312	05 5 33 311	4421	Retterode	Witzenhausen	550	06 2 43 039	3509
— // Klein		1 083	05 5 33 314	4421	Rettersburg	Waiblingen	356	08 1 49 150	7151*
Reibhausen	Fritzlar-Homberg	91	06 2 33 074	3589	Rettersen	Altenkirchen (Westerwald)	191	07 1 32 567	5231
Reilingen	Pinneberg	6 837	01 1 39 155	2084	Rettershain	Loreleykreis	292	07 3 32 164	5429
Reisberg	Kusel	240	07 5 36 198	6759	Rettersheim	Marktheidenfeld	405	09 6 46 143	8771
Remagen, Stadt	Ahrweiler	7 244	07 1 31 504	548	Rettert	Unterlahnkreis	382	07 3 33 175	5429
Remblinghausen	Meschede	1 740	05 8 37 514	5779	Rettigheim	Heidelberg	1 264	08 2 33 143	6909
Rembrücken	Offenbach	518	06 1 41 023	6051	Rettingen // Zusum	Donauwörth	245	09 7 33 179	885
Remels	Leer	1 583	03 6 32 194	2919	Rettmir	Lüneburg	294	03 3 37 194	3141
Remeringhausen // Reinsen	Schaumburg-Lippe	115	03 1 38 155	4961	Retzbach, Markt	Karlstadt	1 567	09 6 42 145	8702
Remetschwil	Waldshut	359	08 3 47 169	7891	Retzen	Lemgo	1 310	05 7 37 169	4911
Remlingen	Wolfenbüttel	894	03 7 36 171	3341	Retzendorf	Ansbach	110	09 5 31 168	8802
—, Markt	Marktheidenfeld	1 324	09 6 46 142	8702	Retzstadt	Karlstadt	1 282	09 6 42 146	8702
Remmels	Rendsburg	324	01 1 42 210	2351	Reubach	Crailsheim	450	08 1 34 148	7181
Remmesweiler	Sankt Wendel	758	10 0 37 620	6691	Reuchelheim	Karlstadt	490	09 6 42 147	8781*
Remmighausen	Detmold	1 261	05 7 33 189	4931	Reudelsterz	Mayen	217	07 1 37 423	5441
Remmingsheim	Tübingen	694	08 4 45 148	7401	Reudern	Nürtingen	1 273	08 1 43 148	7441
Remnatsried	Marktoberdorf	100	09 7 41 135	8951	Reulbach	Fulda	384	06 2 34 110	6411
Remscheid, Stadt	—	126 892	05 1 20 000	563	Reundorf	Bamberg	531	09 4 31 195	8602
Remsede	Osnabrück	749	03 5 37 168	4501	—	Lichtenfels	237	09 4 40 150	8621
Remsfeld	Fritzlar-Homberg	1 119	06 2 33 075	3589	Reupelsdorf	Gerolzhofen	342	09 6 38 166	8711
Remshart	Günzburg	202	09 7 36 158	8871	Reusch	Uffenheim	365	09 5 46 161	8701
Renchen, Stadt	Kehl	3 438	08 3 35 138	7592	Reuschbach	Kaiserslautern	302	07 5 34 165	6791
Renda	Eschwege	422	06 2 31 050	3441	Reußenköge	Husum	586	01 1 36 159	2257
Rendel	Friedberg	987	06 1 37 057	6369	Reusten	Tübingen	626	08 4 45 149	7401
Rendsburg, Stadt	Rendsburg	35 721	01 1 42 211	237	Reut	Pfarrkirchen	471	09 2 44 137	8341
Rendswühren	Plön	697	01 1 41 186	2351	Reute	Biberach	369	08 4 32 168	7951
Renfrizhausen	Horb	482	08 4 37 144	7241	—	Emmendingen	1 346	08 3 33 149	7801
Rengen	Daun	357	07 2 33 220	5569	—	Ravensburg	1 342	08 4 39 131	7961
Rengersbrunn	Gemünden a. Main	162	09 6 37 128	8781	Reutem	Stockach	207	08 3 44 150	7706
Rengersdorf	Landau a.d. Isar	214	09 2 39 138	8381	—	Augsburg	421	09 7 31 161	8901
Rengersfeld	Fulda	146	06 2 34 109	6411	—	Griesbach i. Rottal	797	09 2 36 133	8399
Rengershausen	Einbeck	129	03 2 33 142	3351	—	Gunzenhausen	149	09 5 37 153	8802
—	Frankenberg	291	06 2 32 060	3559	Reuters	Lauterbach	224	06 1 40 049	6421
—	Kassel	1 373	06 2 38 030	3501	Reutersbrunn	Ebern	135	09 6 36 167	8603
—	Mergentheim	404	08 1 42 148	6991	Reuth	Forchheim	1 419	09 4 35 156	8551
Rengersricht	Neumarkt i.d. OPf.	370	09 3 38 160	8501	—	Kronach	201	09 4 38 173	8641
Rengetsweiler	Sigmaringen	364	08 4 43 162	7791	—	Prüm	209	07 2 34 504	5541
Rengsdorf	Neuwied	2 190	07 1 38 662	5455	— a. Wald	Weißenburg i. Bay.	226	09 5 47 158	8831
Rengshausen	Rotenburg	697	06 2 41 052	3589	— b. Erbsdorf	Neustadt a.d. Waldnaab	924	09 3 40 155	8481
Renhardsweiler	Saulgau	247	08 4 42 184	7969	— unter Neuhaus	Weißenburg i. Bay.	153	09 5 47 159	8831
Renkenberge	Aschendorf-Hümmling	449	03 5 31 150	4491	Reutin	Rottweil	369	08 4 41 146	7239
Rennau	Gifhorn	389	03 3 34 206	3331	Reutlingen, Stadt	Reutlingen	67 407	08 4 40 138	741
Rennerod	Oberwesterwaldkreis	1 946	07 3 31 222	5439	Reutlingendorf	Ehingen	260	08 4 34 156	7941
Rennertshausen	Frankenberg	1 035	06 2 32 061	3559	Reutti	Neu-Ulm	574	09 7 45 149	7911
Rennertshofen	Illertissen	160	09 7 37 144	7919	—	Ulm	198	08 1 47 170	7901
—, Markt	Neuburg a.d. Donau	1 139	09 7 44 165	8859	Revenahle	Stade	306	03 4 35 190	2151
Rennhofen	Neustadt a.d. Aisch	139	09 5 41 176	8535	Rex	Fulda	102	06 2 34 111	6411
Renningen	Leonberg	5 381	08 1 40 130	7253	Rexingen	Horb	1 053	08 4 37 145	7241
Renquishausen	Tuttlingen	497	08 4 46 135	7201					

Gemeinde	Landkreis	Wohnbevölkerung am 6.6.1961	Statistische Kennziffer	Post- leitzahl	Gemeinde	Landkreis	Wohnbevölkerung am 6.6.1961	Statistische Kennziffer	Post- leitzahl
Reyersbach	Mellrichstadt	341	09 6 47 133	8741	Ried	Donauwörth	63	09 7 33 164	8855
Reyershausen	Göttingen	951	03 2 34 170	3401	—	Friedberg	476	09 7 34 137	8901
Rezelsdorf	Höchstädt a.d. Aisch	307	09 4 36 153	8521	—	Fulda	373	06 2 34 112	6411
Rhade	Bremervörde	704	03 4 31 195	2149	—	Günzburg	191	09 7 36 160	8871
—	Recklinghausen	1 781	05 6 37 415	4275	—	Krumbach (Schwabens)	300	09 7 40 147	8871
Rhadereistedt	Bremervörde	306	03 4 31 196	2149	—	Neuburg a.d. Donau	683	09 7 44 166	8859
Rhadern	Waldeck	251	06 2 42 086	3559	Riedbach	Crailsheim	386	08 1 34 149	7181
Rhanwaling	Cham	239	09 3 34 133	8491	Riedböhlingen	Donaueschingen	723	08 3 32 155	7711
Rhaude	—	362	03 6 32 195	2951	Riede	Grafschaft Hoya	1 328	03 1 32 194	2819
Rhaudermoor	Leer	1 325	03 6 32 196	2953	—	Wolfhagen	323	06 2 44 029	3581
Rhaunen	Bernkastel	1 431	07 2 31 509	6572	Riedelbach	Usingen	403	06 3 42 030	6391
Rheda, Stadt	Wiedenbrück	13 468	05 7 42 112	484	Riedelberg	Zweibrücken	467	07 5 43 139	6661
Rhede	Aschendorf-Hümmling	2 387	03 5 31 151	4491	Rieden	Friedberg	353	09 7 34 138	8901
—	—	7 669	05 5 33 614	4292	—	Füssen	672	09 7 35 121	8959
Rhedebrügge	Borken	879	05 5 33 517	4281	—	Karlstadt	609	09 6 42 148	8702
Rheden	Alfeld (Leine)	841	03 2 31 168	3211	—	Kaufbeuren	1 043	09 7 38 153	8951
Rheder	Höxter	382	05 7 36 319	3491	—	Mayen	1 129	07 1 37 506	5441
— // Kreuzweingarten	Euskirchen	678	05 3 33 816	5351	—	Nürnberg	370	09 5 42 136	8503
Rheide // Groß	—	592	01 1 43 148	2381	—	Schwäbisch Hall	766	08 1 46 143	7171
— // Klein	Schleswig	258	01 1 43 164	2381	— a. Ammersee	Landsberg a. Lech	1 206	09 1 43 151	8919
Rheidt	Siegkreis	3 406	05 3 37 614	5214	— a.d. Kitz	Günzburg	549	09 7 36 161	8871
Rheinbach, Stadt	Bonn	7 660	05 3 32 113	5308	— Markt	Amberg	1 199	09 3 31 148	8451
Rheinbay	Sankt Goar	158	07 1 39 506	5401	Riedenbürg // Morscheid	Bernkastel	484	07 2 31 363	5551
Rheinberg (Rheinland), Stadt	Moers	9 920	05 2 37 115	4134	— Stadt	Riedenbürg	2 516	09 3 44 143	8422
Rheinbischofsheim	Kehl	1 473	08 3 35 139	7591	Riedenheim	Ochsenfurt	628	09 6 50 149	8701
Rheinböllen	Simmern	1 785	07 1 40 358	6542	Riedensheim	Neuburg a.d. Donau	231	09 7 44 167	8859
Rheinbreitbach	—	2 276	07 1 38 704	5342	Rieder	Marktoberdorf	420	09 7 41 137	8951
Rheinbrohl	Neuwied	3 947	07 1 38 254	5456	Riederich	Reutlingen	1 897	08 4 40 139	7419
Rheindürkheim	Worms	2 246	07 4 34 138	6521	Riedering	Rosenheim	1 354	09 1 49 153	8201
Rheine links der Ems	—	4 950	05 5 38 513	4441	Riedem	Miltenberg	455	09 6 48 132	8761
— rechts der Ems	Steinfurt	3 960	05 5 38 514	4441	— am Sand	—	268	08 3 47 171	7891
—, Stadt	—	44 322	05 5 38 114	444	— am Wald	Waldshut	377	08 3 47 172	7891
Rheineck	Ahrweiler	277	07 1 31 405	5481	Riedetsweiler	Sigmaringen	85	08 4 43 163	7791
Rheinfeld (Baden), Stadt	Säckingen	14 642	08 3 43 142	7888	Riedhausen	Saulgau	412	08 3 44 185	7961
Rheinhausen	Bruchsal	1 763	08 2 31 139	6831	— b. Günzburg	Günzburg	372	09 7 36 162	8871
—, Stadt	Moers	68 126	05 2 37 116	414	Riedheim	—	608	09 7 36 163	8874
Rheinheim	Waldshut	572	08 3 47 170	7891	—	Konstanz	466	08 3 36 157	7701
Rheinkamp	Moers	35 329	05 2 37 126	413	—	Neuburg a.d. Donau	157	09 7 44 168	8851
Rheinsheim	Bruchsal	2 363	08 2 31 140	7526	—	Überlingen	921	08 3 45 160	7779
Rheinweiler	Müllheim	517	08 3 39 144	7841	Riedichen	Lörrach	196	08 3 38 166	7861
Rheinzbabem	Germersheim	2 988	07 5 33 135	6729	Riedlingen	Donauwörth	1 609	09 7 33 165	8851
Rhena	Waldeck	490	06 2 42 087	3541	—	Müllheim	348	08 3 39 145	7841
Rhene	Wolfenbüttel	201	03 7 36 172	3326	—, Stadt	Saulgau	5 161	08 4 42 186	794
Rhenege	Waldeck	502	06 2 42 088	3541	Riedöschingen	Donaueschingen	797	08 3 32 156	7711
Rhens	Koblenz	2 944	07 1 35 202	5401	Riedrode	Bergstraße	295	06 1 32 076	6841
Rheurdt	Moers	2 371	05 2 37 311	4131	Riedsend	Wertingen	211	09 7 49 151	8881
Rheydt, Stadt	—	94 004	05 1 21 000	407	Riefensbeek-Kamschlacken	Zellerfeld	333	03 2 41 119	3361
Rhina	Hünfeld	502	06 2 37 056	6419	Riegel	Emmendingen	2 137	08 3 33 150	7831
Rhode	Gifhorn	339	03 3 34 209	3331	Riegelsberg	Saarbrücken	11 158	10 0 34 711	6601
—	Olpe	1 798	05 8 38 613	5961	Riegenroth	Simmern	147	07 1 40 426	5449
Rhoden, Stadt	Waldeck	1 690	06 2 42 089	3547	Riegsee	Weilheim	467	09 1 55 140	8111
Rhodt unter Rietburg	Landau in der Pfalz	1 422	07 5 37 149	6741	Riehe	Grafschaft Schaumburg	444	03 1 33 172	3051
Rhüden // Groß	Hildesheim-Marienburg	2 473	03 2 35 152	3373	Riekenbostel	Rotenburg (Hannover)	179	03 4 34 148	2131
— // Klein	Gandersheim	1 401	03 7 33 153	3373	Riekofen	Regensburg	391	09 3 43 205	8401
Rhünda	Melsungen	640	06 2 40 053	3581	Rielasingen	Konstanz	4 688	08 3 36 158	7703
Rhumspringe	Duderstadt	1 811	03 2 32 132	3429	Rielingshausen	Backnang	1 090	08 1 32 148	7151
Rhynern	Unna	1 795	05 9 41 424	4701	Rieneck, Stadt	Gemünden a. Main	2 150	09 6 37 129	8781
Ribbesbüttel	Gifhorn	723	03 3 34 210	3171	Riepe	Aurich (Ostfriesland)	1 316	03 6 31 150	2971
Richelbach	Miltenberg	439	09 6 48 131	8761	—	Fallingbostel	159	03 3 33 168	3041
Richelsdorf	Rotenburg	912	06 2 41 053	6441	Riepen	Grafschaft Schaumburg	527	03 1 33 173	3051
Richen	Dieburg	804	06 1 35 043	6111	Riepsdorf	Oldenburg (Holstein)	1 118	01 1 38 139	2431
—	Sinsheim	1 154	08 2 38 146	6921	Riepssterhamrich	Aurich (Ostfriesland)	142	03 6 31 151	2971
Richert	Neuwied	66	07 1 38 622	5419	Riesbrück	Flensburg	249	01 1 34 198	2251
Richstein	Wittgenstein	456	05 8 42 229	5921	Rieschweiler	Zweibrücken	1 410	07 5 43 140	6661
Richterich	Aachen	5 006	05 4 31 129	5101	Rieseberg	Helmsedt	350	03 7 35 159	3331
Richweiler // Mosberg	Sankt Wendel	322	10 0 37 319	6691	Rieseby	Eckernförde	2 054	01 1 31 156	2332
Rickelshof	Süderdithmarschen	633	01 1 47 174	224	Riesel	Höxter	483	05 7 36 321	3491
Rickenbach	Säckingen	543	08 3 43 143	7881	Riesenbeck	Tecklenburg	4 433	05 5 39 514	4441
—	Überlingen	202	08 3 45 159	7771	Rieshofen	Eichstätt	149	09 5 33 168	8831
Rickensdorf	Helmsedt	423	03 7 35 158	3331	Rieste	Bersenbrück	1 638	03 5 32 180	4551
Rickert	Rendsburg	316	01 1 42 212	237	—	—	1 72	03 3 39 247	3119
Rickling	Segeberg	2 753	01 1 44 167	2351	Riestedt	Uelzen	218	03 3 39 248	3111
Ricklingen // Schloß	Neustadt am Rübenberge	1 199	03 1 36 156	3051	Riesweiler	Simmern	613	07 1 40 359	6541
Riebelsdorf	Ziegenhain	807	06 2 45 051	3579	Riet	Vaihingen	521	08 1 48 141	7141
Rieblingen	Wertingen	224	09 7 49 150	8901	Rietberg, Stadt	Wiedenbrück	5 500	05 7 42 516	4835
Riebrau	Lüchow-Dannenberg	68	03 3 36 272	3139	Rietenau	Backnang	627	08 1 32 149	7151
Ried	Augsburg	323	09 7 31 162	8901	Rietheim	Münsingen	450	08 4 38 154	7421
—	Dachau	520	09 1 36 151	8062	—	Tuttlingen	1 009	08 4 46 136	7201

## Rietheim - Röckenricht

Gemeinde	Landkreis	Wohnbevölkerung am 6.6.1961	Statistische Kennziffer	Post- leitzahl	Gemeinde	Landkreis	Wohnbevölkerung am 6.6.1961	Statistische Kennziffer	Post- leitzahl
Rietheim	Villingen	369	08 3 46 134	7731	Rittmannshausen	Eschwege	186	06 2 31 051	3441
Rietze	Peine	328	03 2 40 153	3151	Rittmarshausen	Göttingen	731	03 2 34 171	3401
Riggau	Eschenbach i.d. OPf.	319	09 3 35 136	8481	Rittsteig	Körzing	564	09 2 38 144	8491
Riggerding	Deggendorf	401	09 2 32 145	8359	Ritzenbergen	Verden	160	03 4 36 173	3091
Riglasreuth	Kemnath	349	09 3 36 138	8591	Ritzerau	Herzogtum Lauenburg.	282	01 1 35 208	2412
Rilchingen-Hanweiler	Saarbrücken	2 004	10 0 34 413	6601	Ritzhausen //Fehl-	Oberwesterwaldkreis	605	07 3 31 142	5439
Rimbach	Altenkirchen (Westerwald)	147	07 1 32 568	5231	Ritzsried	Illertissen	265	09 7 37 145	7919
—	Bergstraße	3 458	06 1 32 077	6149	Rivenich	Wittlich	697	07 2 37 314	5559
—	Dingolfing	293	09 2 33 135	8311	Riveris	Trier	289	07 2 36 416	5501
—	Eggenfelden	687	09 2 34 152	8331	Rixbeck	Lippstadt	503	05 8 36 521	4781
—	Gerolzhofen	253	09 6 38 167	8711	Rixen	Brilon	121	05 8 33 718	5791
—	Kötzing	915	09 2 38 143	8491	Rixfeld	Lauterbach	471	06 1 40 052	6421
—	Lauterbach	454	06 1 40 050	6401	Robern	Mosbach	468	08 2 36 155	6951
Rimbeck	Warburg	1 340	05 7 41 522	3532	Robringhausen	Lippstadt	176	05 8 36 217	4781
Rimhorn	Erbach	649	06 1 36 077	6129	Rockenau	Heidelberg	723	08 2 33 144	6931
Rimlas	Bayreuth	210	09 4 32 172	8582	Rockenbach	Neustadt a.d. Aisch.	108	09 5 41 177	8531
Rimlingen	Merzig-Wadern	786	10 0 32 417	6641	Rockenberg	Friedberg	2 365	06 1 37 058	6309
Rimlos	Lauterbach	144	06 1 40 051	6421	Rockenfeld	Neuwied	24	07 1 38 560	5456
Rimmels	Hünfeld	223	06 2 37 057	6419	Rockenhausen, Stadt	Rockenhausen	3 172	07 5 41 157	676
Rimpar, Markt	Würzburg	4 698	09 6 52 139	8702	Rockensüß	Rotenburg	564	06 2 41 054	6441
Rimsberg	Birkenfeld	140	07 1 33 273	6589	Rockeskyll	Dau	232	07 2 33 267	5531
Rimschweiler	Zweibrücken	1 492	07 5 43 141	6661	Rockolding	Pfaffenhofen a.d. Ilm	318	09 1 48 163	8071
Rimsting	Rosenheim	1 633	09 1 49 154	8211	Rockshausen	Fritzlar-Homberg	114	06 2 33 077	3581
Rinchnach	Regen	1 528	09 2 45 134	8371	Rockstedt	Bremervörde	350	03 4 31 197	2149
Rinchnachmündt		1 437	09 2 45 135	8371	Rod am Berg	Usingen	363	06 3 42 031	6391
Rindelbach	Aalen	2 406	08 1 31 153	7091	— a.d. Weil.	—	6891	06 3 42 032	6391
Rinderbügen	Büdingen	621	06 1 33 080	6471	Roda	Frankenberg	541	06 2 32 062	3559
Rinderfeld	Mergentheim	383	08 1 42 149	6991	Rodach b. Coburg, Stadt	Coburg	4 508	09 4 33 191	8634
Rindern	Kleve	1 780	05 1 36 615	4191	Rodalben, Stadt	Pirmasens	6 724	07 5 40 152	6782
Ringelai	Wolfstein	1 279	09 2 52 132	8391	Rodalau	Bergstraße	311	06 1 32 078	6141
Ringelbach	Offenburg	287	08 3 41 145	7591	—	Dieburg	363	06 1 35 044	6101
Ringen	Ahrweiler	909	07 1 31 561	5481	Rodder	Ahrweiler	161	07 1 31 220	5489
Ringenberg	Rees	969	05 1 38 615	4231	Rodebach	Eschwege	185	06 2 31 052	3441
Ringgenbach	Sigmaringen	160	08 4 43 164	7791	Rodemann	Fritzlar-Homberg	172	06 2 33 078	3589
Ringham	Laufen	518	09 1 44 134	8229	Roden	Marktheidenfeld	466	09 6 46 144	8771
Ringhuscheid	Prüm	166	07 2 34 579	5529	— //Nieder-	Dieburg	3 923	06 1 35 035	6051
Ringingen	Ehingen	805	08 4 34 157	7931	— //Ober-		6 459	06 1 35 039	6051
—	Hechingen	732	08 4 36 142	7451	Rodenäs	Südtondern	553	01 1 48 167	2261
Ringmar //Groß	Grafschaft Hoya	248	01 1 32 147	283	Rodenbach	Büdingen	435	06 1 33 081	6471
Ringsberg	Flensburg	366	01 1 34 199	2391	—	Dillkreis	640	06 3 32 054	6341
Ringschnait	Biberach	860	08 4 32 169	7951	—	Frankenberg	111	06 2 32 063	3559
Ringsheim	Lahr	2 024	08 3 37 140	7636	—	Fulda	227	06 2 34 113	6411
Ringstedt	Wesermünde	663	03 4 37 182	2851	—	Kaiserslautern	2 270	07 5 34 166	6751
Rinkerode	Münster	2 490	05 5 36 614	4401	—	Kirchheimbolanden	269	07 5 35 141	6719
Rinklingen	Karlsruhe	1 188	08 2 34 150	7519	—	Lohr a. Main	629	09 6 45 125	8771
Rinnenthal	Friedberg	359	09 7 34 139	8904	— b. Neuwied	Neuwied	801	07 1 38 561	5451
Rinnthal	Bergzabern	507	07 5 31 148	6741	— b. Puderbach		407	07 1 38 623	5231
Rinschheim	Buchen	348	08 2 32 166	6961	Rodenbek	Rendsburg	321	01 1 42 246	2301
Rinsdorf	Siegen	673	05 8 39 915	5901	Rodenberg	Dillkreis	195	06 3 32 055	6349
Rinteln, Stadt	Grafschaft Schaumburg	9 711	03 1 33 174	326	—, Stadt	Grafschaft Schaumburg	3 485	03 1 33 175	3054
Rinthe	Wittgenstein	163	05 8 42 231	5921	Rodenbostel //Dudenbostel-	Burgdorf	161	03 3 31 127	3001
Rinzenberg	Birkenfeld	230	07 1 33 274	6589	Rodenhausen	Marburg	227	06 2 39 086	3569
Riol	Trier	745	07 2 36 461	5559	Rodenkirchen	Wesermarsch	3 171	03 8 36 125	2887
Ripdorf	Uelzen	97	03 3 39 249	3111	— (Bez. Köln)	Köln	29 141	05 3 34 116	5039
Rippberg	Buchen	811	08 2 32 167	6969	Rodenroth	Dillkreis	386	06 3 32 056	6349
Rippenweiler	Mannheim	671	08 2 35 131	6941	Rodenzenreuth	Tirschenreuth	111	09 3 47 148	8591
Rippoldsau, Bad.	Wolfach	1 228	08 3 48 131	7624	Roderath	Schleiden	104	05 4 36 962	5359
Rippoldingen	Säckingen	263	08 3 43 144	7881	Rodershausen	Bitburg	250	07 2 32 520	5529
Ripsdorf	Schleiden	642	05 4 36 222	5379	Rodesgrün	Naila	265	09 4 42 136	8671
Rischenau	Detmold	964	05 7 33 191	3281	Rodewald, mittlere Bauers-	Neustadt am Rübenberge	687	03 1 36 157	3075
Riskau	Lüchow-Dannenberg	65	03 3 36 273	3139	—, obere Bauerschaft		990	03 1 36 158	3075
Rißdorf //Lessenich	Euskirchen	581	05 3 33 817	5351	—, untere Bauerschaft		995	03 1 36 159	3075
Rißegg	Biberach	706	08 4 32 170	7951	Rodges	Fulda	47	06 2 34 114	6401
Rissenenthal	Merzig-Wadern	459	10 0 32 418	6641	Rodheim	Gießen	425	06 1 38 063	6479
Rißissen	Ehingen	942	08 4 34 158	7931	—	Offenheim	278	09 5 46 162	8701
Ristedt	Grafschaft Hoya	808	03 1 32 195	2819	— -Bieber	Wetzlar	3 796	06 3 43 076	6301
Risum	Südtondern	1 186	01 1 48 166	2263	— v.d. Höhe	Friedberg	2 753	06 1 37 059	6361
Ritschweiler	Mannheim	86	08 2 35 132	6941	Rodholz	Fulda	199	06 2 34 115	6416
Ritterhude	Osterholz	5 944	03 4 33 147	2863	Roding, Stadt	Roding	3 981	09 3 45 139	8495
Rittersbach	Mosbach	640	08 2 36 154	6951	Rodt //Schleidweiler-	Trier	1 363	07 2 36 206	5501
—	Schwabach	485	09 5 45 144	8544	— //Taben	Saarburg	990	07 2 35 317	5511
Rittersdorf	Bitburg	990	07 2 32 262	5521	Röbbel	Uelzen	160	03 3 39 250	3119
Rittershausen	Dillkreis	849	06 3 32 053	6341	Röbersdorf	Bamberg	502	09 3 41 196	8602
—	Ochsenfurt	292	09 6 50 150	8701	Röckenhof	Erlangen	181	09 5 34 131	8501
Rittersheim	Kirchheimbolanden	216	07 5 35 140	6719	Röckenhofen	Hilpoltstein	247	09 5 39 174	8541
Rittierode	Gandersheim	301	03 7 33 166	3351	Röckenricht	Sulzbach-Rosenberg	476	09 3 46 134	8459

Gemeinde	Landkreis	Wohnbevölkerung am 6.6.1961	Statistische Kennziffer	Post- leitzahl	Gemeinde	Landkreis	Wohnbevölkerung am 6.6.1961	Statistische Kennziffer	Post- leitzahl
Röckersbühl	Neumarkt i.d. OPf.	385	09 3 38 161	8431	Röttingen	Aalen	552	08 1 31 155	7081
Röckingen	Dinkelsbühl	713	09 5 32 153	8821	—, Stadt	Ochsenfurt	1 638	09 6 50 151	8701
Röddenau	Frankenberg	1 293	06 2 32 064	3559	Rötz, Stadt	Waldmünchen	2 022	09 3 49 134	8463
Röddensen	Burgdorf	354	03 3 31 167	3161	Rötzum	Peine	91	03 2 40 154	3161
Rödelhausen	Zell (Mosel)	152	07 1 41 264	5581	Rövenich	Euskirchen	361	05 3 33 954	5351
Rödelmaier	Bad Neustadt				Roggden	Wertingen	358	09 7 49 152	8881
	a.d. Saale	634	09 6 34 134	8741	Roggenbeuren	Überlingen	140	08 3 45 161	7779
Rödelsee	Kitzingen	857	09 6 43 148	8711	Roggenstede	Wittmund	303	03 6 34 152	2941
Rödergrund-Egelm.	Fulda	94	06 2 34 116	6411	Roggenstein	Vohenstrauß	347	09 3 48 139	8481
Rödern	Simmern	132	07 1 40 314	6541	Rogging	Regensburg	284	09 3 43 206	8401*
Rödersheim	Neustadt an der Wein- straße	1 755	07 5 39 143	6701	Roggling	Regenfelden	480	09 2 34 153	8331*
Rödgen	Friedberg	527	06 1 37 060	6351	Rohden	Grafschaft Schaumburg	769	03 1 33 177	3251
—	Gießen	1 371	06 1 38 064	6301	Rohlfshagen	Stornarn	250	01 1 46 178	2061*
Rödingen	Jülich	2 255	05 4 34 814	5171	Rohlstorf	Segeberg	756	01 1 44 168	2361
Rödinghausen	Herford	952	05 7 35 713	4981	Rohnstadt	Oberlahnkreis	244	06 3 37 047	6291
Rödlas	Forchheim	123	09 4 35 157	8551	Rohr	Pfaffenhofen a.d. Ilm	259	09 1 48 164	8069
Rödles	Mellrichstadt	183	09 6 47 134	8741	—	Schleiden	411	05 4 36 963	5379
Röfingen	Günzburg	783	09 7 36 164	8871	—	Schwabach	727	09 5 45 145	8541
Rögen	Coburg	160	09 4 33 192	8631	—, Markt	Rottenburg a.d. Laaber	1 658	09 2 46 145	8421
Rögling	Donauwörth	682	09 7 33 166	8851	Rohrau	Böblingen	638	08 1 33 143	7031
Röhl	Bitburg	536	07 2 32 263	5521	Rohrbach	Bergzabern	1 608	07 5 31 149	6741
Röhlingen	Aalen	2 324	08 1 31 154	7092	—	Birkenfeld	273	07 1 33 309	6589
Röhrda	Eschwege	800	06 2 31 053	3441	—	Büdingen	507	06 1 33 082	6471
Röhrenfurth	Melsungen	1 118	06 2 40 054	3509	—	Burglengenfeld	255	09 3 33 143	8411
Röhrigshof m. Nippe	Hersfeld	950	06 2 35 061	6431	—	Coburg	294	09 4 33 193	8631
Röhrkasten	Grafschaft Schaumburg	431	03 1 33 176	4961	—	Darmstadt	626	06 1 34 031	6101
Röhrmoos	Dachau	1 183	09 1 36 152	8061	—	Erbach	191	06 1 36 078	6121
Röhrnbach, Markt	Wolfstein	880	09 2 52 146	8391	—	Friedberg	165	09 7 34 140	8901
Röhrse	Burgdorf	248	03 3 31 168	3161	—	Hersfeld	507	06 2 35 062	6431
Röhrsen	Uelzen	89	03 3 39 251	3121	—	Karlstadt	370	09 6 42 149	8771
Röllbach	Obernburg a. Main	939	09 6 49 131	8761	—	Neuburg a.d. Donau	181	09 7 44 169	8859
Röllfeld		1 176	09 6 49 132	8761	—	Nördlingen	167	09 7 46 171	8861
Röllinghausen	Alfeld (Leine)	687	03 2 31 169	3221	—	Pfaffenhofen a.d. Ilm	1 240	09 1 48 165	8069
Röllingsen	Soest	100	05 8 40 239	4761	—	Sankt Ingbert	6 642	10 0 36 123	6672
Röllshausen	Ziegenhain	1 187	06 2 45 052	3579	—	Simmern	175	07 1 40 210	6541
Römersberg	Fritzlar-Homberg	354	06 2 33 079	3581	—	—	889	08 2 38 147	6921
Römershagen	Olpe	1 051	05 8 38 711	5961	— am Gießhübel	Sinsheim	1 027	08 2 38 148	7519
Römershausen	Biedenkopf	365	06 3 31 049	3569	— im Schwarzwald	Donaueschingen	386	08 3 32 157	7711
—	Frankenberg	132	06 2 32 065	3559	— // Wartenberg	Rockenhausen	286	07 5 41 172	6751
Römershofen	Haßfurt	268	09 6 40 150	8729	Rohrbronn	Waiblingen	353	08 1 49 151	7061
Römlinsdorf	Rotweil	321	08 4 41 147	7239	Rohrdorf	Calw	1 012	08 4 33 185	7271
Römnitz	Herzogtum Lauenburg	92	01 1 35 209	2418	—	Horb	440	08 4 37 146	7241
Römstedt	Uelzen	411	03 3 39 252	3119	—	Rosenheim	2 174	09 1 49 155	8201
Rönnau // Groß.	Segeberg	258	01 1 44 138	2361	—	Stockach	729	08 3 44 151	7791
— // Klein		507	01 1 44 150	2361	—	Wangen	667	08 4 47 142	7972
Rönnne	Harburg	346	03 3 35 207	2091	Rohren	Monschau	420	05 4 35 313	5109
—	Plön	300	01 1 41 187	2301	Rohrenfels	Neuburg a.d. Donau	560	09 7 44 170	8859
Rönsahl	Altena	1 547	05 8 31 312	5891	Rohrhardsberg	Villingen	180	08 3 46 135	7745
Rönshausen	Fulda	415	06 2 34 117	6411	Rohrheim // Groß.	Bergstraße	3 169	06 1 32 029	6845
Rörsch	Ziegenhain	286	06 2 45 053	3579	— // Klein	Groß-Gerau	238	06 1 39 020	6081
Roes	Cochem	475	07 1 34 366	5441	Rohrsen	Nienburg (Weser)	659	03 1 37 179	3071
Rösebeck	Warburg	595	05 7 41 224	3531	—	Springe	292	03 1 39 151	3251
Rösenbeck	Brilon	589	05 8 33 719	5791	Rohrstorf	Uelzen	107	03 3 39 253	3119
Rösrath	Rheinisch-Bergischer Kreis	14 801	05 3 36 119	5064	Rohstorf	Lüneburg	216	03 3 37 195	3149*
Rössing	Springe	2 157	03 1 39 150	3211	Roigheim	Heilbronn	1 563	08 1 38 185	7109
Röst	Süderdithmarschen	149	01 1 47 175	2241	Roikier	Flensburg	238	01 1 34 200	2391
Rösthusen		101	01 1 47 176	2221	Roitzheim	Euskirchen	749	05 3 33 519	5351
Röt	Freudenstadt	623	08 4 35 148	7291	Roklum	Wolfenbüttel	817	03 7 36 173	3341
Rötenbach	Calw	243	08 4 33 184	7261	Rolandswerth	Ahrweiler	895	07 1 31 505	5481
—	Hochschwarzwald	870	08 3 40 145	7829	Rolfsbüttel	Gifhorn	262	03 3 34 212	3171
Rötenberg	Rotweil	945	08 4 41 148	7231	Rolfen	Harburg	167	03 3 35 208	3141
Roetgen	Monschau	2 911	05 4 35 511	5101	Rolfshagen	Grafschaft Schaumburg	1 550	03 1 33 178	3261
Rötgesbüttel	Gifhorn	882	03 3 34 211	3171	Rolfzen	Höxter	503	05 7 36 815	3281
Röthenbach	Neustadt a.d. Waldnaab	320	09 3 40 157	8481	Rollhofen	Lauf a.d. Pegnitz	622	09 5 40 136	8561
—	Wunsiedel	1 024	09 4 47 141	8591	Rollshausen	Duderstadt	719	03 2 32 133	3429
— (Allgäu)	Lindau (Bodensee)	1 466	09 8 31 129	8999	—	Marburg	226	06 2 39 087	3569
— a.d. Pegnitz, Stadt	Lauf a.d. Pegnitz	9 573	09 5 40 137	8505	Roloven // Ihme-	Hannover	816	03 1 35 147	3001
— b. Altdorf	Nürnberg	218	09 5 42 137	8503	Rommelfangen	Saarburg	90	07 2 35 315	5511
— b. Sankt Wolfgang	Schwabach	984	09 5 45 148	8501	Rommelhausen	Büdingen	644	06 1 33 083	6471
Röthges	Gießen	308	06 1 38 065	6301	Rommelsbach	Reutlingen	1 643	08 4 40 140	7411
Röthlein	Schweinfurt	1 425	09 6 51 152	8721	Rommelschhausen	Waiblingen	5 827	08 1 49 152	7053
Rötsweiler-Nockenthal	Birkenfeld	361	07 1 33 275	6581	Rommelsried	Augsburg	291	09 7 31 163	8901
Rörtbach	Markttheidenfeld	399	09 6 46 145	8771	Rommerode	Witzenhausen	1 268	06 2 43 040	3434
Röttenbach	Hilpoltstein	1 248	09 5 39 175	8541	Rommers	Fulda	129	06 2 34 118	6411
—	Höchststadt a.d. Aisch	1 592	09 4 36 154	8551	Rommershausen	Ziegenhain	469	06 2 45 054	3579
Röttgen	Bonn	2 192	05 3 32 321	5301	Rommersheim	Alzey	416	07 4 31 152	6509
					—	Prüm	368	07 2 34 413	5541
					Rommerskirchen	Grevenbroich	4 321	05 1 34 125	4049

Gemeinde	Landkreis	Wohnbevölkerung am 6.6.1961	Statistische Kennziffer	Post- leitzahl	Gemeinde	Landkreis	Wohnbevölkerung am 6.6.1961	Statistische Kennziffer	Post- leitzahl
Rommerz	Fulda	1 348	06 2 34 119	6401	Roßholzen	Ronneheim	262	09 1 49 156	8201
Romrod, Stadt	Alsfeld	1 152	06 1 31 071	6321	Roßlach	Kronach	229	09 4 38 174	8641
Romsthal	Schlichtern	638	06 3 40 028	6491	Roßrieth	Mellrichstadt	103	09 6 47 135	8741
Rondeshagen	Herzogtum Lauenburg	582	01 1 35 210	2419	Roßstadt	Haßfurt	265	09 6 40 151	8602
Rondorf	Köln	29 141	05 3 34 116	5039	Roßtal, Markt	Fürth	3 492	09 5 36 133	8501
Ronhausen	Marburg	194	06 2 39 088	3551	Roßwälden	Göppingen	742	08 1 36 154	7311
Ronheim	Donauwörth	133	09 7 33 167	8856	Roßwag	Vaihingen	819	08 1 48 142	7141
Ronnenberg	Hannover	4 497	03 1 35 173	3003	Roßwangen	Balingen	518	08 3 31 143	7461
Ronsberg, Markt	Marktoberdorf	1 465	09 7 41 138	8951	Rot	Heidelberg	3 608	08 2 33 145	6909
Ronshausen	Rottenburg	2 311	06 2 41 055	6441	—	Mergentheim	358	08 1 42 150	6991
Ronsolden	Parsberg	323	09 3 42 168	8433	— am See	Crailsheim	1 714	08 1 34 151	7187
Roppershain	Fritzlar-Homberg	231	06 2 33 080	3581	— an der Rot	Biberach	1 589	08 4 32 171	7951
Rorgenwies	Stockach	219	08 3 44 152	7769	— bei Laupheim	Heidelberg	551	08 2 33 146	6909
Rorichum	Leer	334	03 6 32 197	2973	Rotenberg, Stadt	Heidelberg	7 738	06 2 41 056	6442
Roringen	Göttingen	449	02 3 34 172	3401	Rotenburg a.d. Fulda, Stadt	Rotenburg (Hannover)	14 464	08 4 31 143	7461
Rorodt	Bernkastel	119	07 2 31 563	5509	— (Hannover), Stadt	Rastatt	3 523	08 3 42 145	7563
Rorup	Coesfeld	855	05 5 34 714	4409	Rotenfels	Halle (Westf.)	491	05 7 34 513	4801
Rosall	Tirschreuth	135	09 3 47 149	8591	Rotenhagen	Oberwesterwaldkreis	246	07 3 31 224	5439
Rosbach	Siegburg	6 285	05 3 37 122	5227	Rotenhain	Helmstedt	257	03 7 35 160	3301
— //Nieder-	Friedberg	888	06 1 37 039	6361	Rotenkamp	Einbeck	211	03 2 33 143	3351
—, Stadt //Ober-	Neustadt a.d. Waldnaab	2 543	06 1 37 046	6365	Rotenkirchen	Hersfeld	453	06 2 35 064	6431
Roschau	Landau in der Pfalz	124	09 3 40 156	8482	Rotensee	Calw	467	08 4 33 186	7541
Roschbach	Sankt Wendel	677	07 5 37 150	6741	Rotensol	Rottweil	260	08 4 41 149	7211
Roschberg	Uelzen	330	10 0 37 525	6691	Rotenzimmern	Calw	636	08 4 33 187	7271
Rosche	Prüm	875	03 3 39 254	3111	Roth	Aitenkirchen (Westerwald)	1 044	07 1 32 461	5249
Roscheid	Bamberg	101	07 2 34 323	5541	—	Biedenkopf	447	06 3 31 051	6341
Roschlaub	Göttingen	204	09 4 31 197	8604	—	Bitburg	301	07 2 32 418	5529
Rosdorf	Steinburg	3 065	03 2 34 173	3405	—	Daun	158	07 2 33 268	5531
— (Holstein)	Rotenburg (Hannover)	269	01 1 45 194	2211	—	Dillkreis	571	06 3 32 057	6349
Rosebruch	Herzogtum Lauenburg	157	03 4 34 149	2131	—	Feuchtwangen	126	09 5 35 149	8801
Roseburg	Grevenbroich	519	01 1 35 211	2059	—	Gelnhausen	1 683	06 3 33 055	6461
Rosellen	Grafenau	2 549	05 1 34 952	4041	—	Kreuznach	170	07 1 36 554	6531
Rosenau	Erlangen	368	09 2 35 127	8351	—	Kusel	247	07 5 36 200	6761
Rosenbach	Aalen	131	09 5 34 132	8521	—	Lichtenfels	397	09 4 40 151	8621
Rosenberg	Buchen	2 136	08 1 31 156	7091	—	Marburg	675	06 2 39 091	3551
—	Wasserburg a. Inn	952	08 2 32 168	6964	—	Mellrichstadt	209	09 6 47 136	8741
—	Sulzbach-Rosenberg	509	09 1 54 151	8092	—	Neu-Ulm	446	09 7 45 150	7911
Rosendahl	Husum	19 559	09 3 46 138	8458	—	Prüm	294	07 2 34 265	5541
Rosenfeld, Stadt	Balingen	146	01 1 36 160	225	—	Simmern	230	07 1 40 270	5449
Rosenfeld, Stadt	Bergstraße	1 295	08 4 31 142	7463	—	Unterlahnkreis	158	07 3 33 176	5429
Rosengarten	Minden	321	06 1 32 106	6841	— a. Forst	Coburg	132	09 4 33 196	8636
Rosenhagen	Minden	330	05 7 39 729	4961	— a.d. Saale	Bad Kissingen	171	09 6 33 148	8731
Rosenheim, Stadt	Regensburg	31 611	09 1 16 000	82	— b. Nürnberg, Stadt	Schwabach	10 281	09 5 45 146	8542
Rosenhof	Zweibrücken	488	09 3 43 207	8401	Rothaurach	Königshofen i. Grabfeld	339	09 5 45 147	8542
Rosenkopf	Lüneburg	219	07 5 43 142	6791	—	Höxter	285	09 6 44 132	8741
Rosenthal	Peine	1 220	03 2 40 155	3141	Rothe	Fulda	215	05 7 36 221	3471
—	Frankenberg	1 291	06 2 32 066	3559	Rothemann	Mayen	779	06 2 34 120	6401
Rosenweide	Harburg	240	03 3 35 209	2091	Rothembach	Oberwesterwaldkreis	128	07 1 37 327	5489
Rosna	Sigmaringen	237	08 4 43 165	7481	—	Rothenberg	525	07 3 31 225	5439
Rossach	Coburg	552	09 4 33 194	8621	—	Erbach	1 364	06 1 36 079	6121
Roßbach	Biedenkopf	300	06 3 31 050	6331	—	Staffelstein	129	09 4 46 147	8601
—	Brückenaue	234	09 6 35 125	8789	Rothenbergen	Gelnhausen	1 685	06 3 33 056	6461
—	Eggenfelden	421	02 2 34 154	8381	Rothenbruck	Eschenbach i.d. OPf.	538	09 3 35 137	8574
—	Gelnhausen	457	06 3 33 054	6461	Rothenbuch	Loth a. Main	1 330	09 6 45 126	8771
—	Hersfeld	14	06 2 35 063	6431	Rothenburg ob der Tauber	Osnabrück	11 134	09 5 16 000	8803
—	Hünfeld	431	06 2 37 058	6419	Rothenfelde//Bad	Loth a. Main	2 713	03 5 37 169	4502
—	Mühlendorf a. Inn	412	09 1 46 152	8261	Rothenfels, Stadt	Coburg	601	09 6 45 127	8774
—	Neustadt a.d. Aisch	104	09 5 41 178	8531	Rothenhof	Hünfeld	316	09 4 33 197	8631
—	Neuwied	721	07 1 38 455	5461	—, Markt	Kronach	701	06 2 37 059	6419
—	Obernburg a. Main	971	09 6 49 133	8751	Rothenlachen	Sigmaringen	1 278	09 4 38 175	8644
—	Oberwesterwaldkreis	636	07 3 31 223	5419	Rothenlachen	Bamberg	64	08 4 43 166	7791
—	Witzenhausen	803	06 2 43 041	3431	Rothenland	Neustadt a.d. Waldnaab	348	09 4 31 199	8602
— i.d. Pf.	Kusel	489	07 5 36 199	6759	Rothenstein	Weißenburg i. Bay.	2 907	09 5 47 160	8831
Roßberg	Marburg	290	06 2 39 089	3551	Rothenuffeln	Minden	200	09 5 39 217	4951
Roßbrunn	Würzburg	469	09 6 52 140	8702	Rothershausen	Bersenbrück	2 003	05 5 32 181	4551
Roßdorf	Darmstadt	5 724	06 1 34 032	6101	Rothhausen	Bad Kissingen	366	09 6 33 149	8731
—	Hanau	1 445	06 3 34 027	6451	Rothhelmshausen	Fritzlar-Homberg	185	06 2 33 081	3581
—	Laufen	532	09 1 44 135	8221	Rothmannsthal	Lichtenfels	178	09 4 40 152	8601
—	Marburg	828	06 2 39 090	3571	Rothseiberg	Kassel	793	07 5 36 201	6759
— a. Forst	Bamberg	291	09 4 31 198	8601	Rothwesten	Halle (Westf.)	1 541	06 2 38 031	3501
Roßendorf	Fürth	303	09 5 36 132	8501	Rotingdorf	Alfeld (Leine)	336	05 7 34 514	4801
Roßfeld	Coburg	353	09 4 33 195	8631	Rott	Alfeld (Leine)	161	03 2 31 170	3221
—	Crailsheim	921	08 1 34 150	7181					
Roßhaupten	Füssen	1 437	09 7 35 122	8959					
—	Günzburg	330	09 7 36 165	8871					

Gemeinde	Landkreis	Wohnbevölkerung am 6.6.1961	Statistische Kennziffer	Post- leitzahl	Gemeinde	Landkreis	Wohnbevölkerung am 6.6.1961	Statistische Kennziffer	Post- leitzahl
Rott .....	Altenkirchen (Westerwald) .....	264	07 1 32 370	5231*	Rückstetten .....	Laufen .....	670	09 1 44 136	8221
— .....	Landsberg a. Lech .....	925	09 1 43 152	8911	Rückweiler .....	Birkenfeld .....	355	07 1 33 310	6589
— .....	Lemgo .....	451	05 7 37 171	3261	Rüddingshausen .....	Gießen .....	954	06 1 38 066	6311
— .....	Monschau .....	595	05 4 35 512	5101	Rüde .....	Flensburg .....	282	01 1 34 201	2392
— a. Inn .....	Wasserburg a. Inn .....	2 286	09 1 54 152	8093*	— .....	Schleswig .....	376	01 1 43 184	2394
Rottach-Egern .....	Miesbach .....	4 746	09 1 45 129	8183	Rüdenau .....	Miltenberg .....	670	09 6 48 133	8761
Rottau .....	Traunstein .....	906	09 1 53 144	8211	Rüdenhausen, Markt .....	Gerolzhofen .....	748	09 6 38 168	8711
Rottbach .....	Fürstenfeldbruck .....	325	09 1 40 155	8031*	Rüdenschwinden .....	Mellrichstadt .....	201	09 6 47 137	8741
Rottenacker .....	Ehingen .....	1 676	08 4 34 159	7935	Rüdershausen .....	Duderstadt .....	1 071	03 2 32 134	3429
Rottenbach .....	Coburg .....	228	09 4 33 198	8631	Rüdesheim .....	Kreuznach .....	1 196	07 1 36 459	6551
Rottenbauer .....	Würzburg .....	917	09 6 52 141	8701	— am Rhein, Stadt .....	Rheingaukreis .....	7 195	06 3 39 021	622
Rottenberg .....	Alzenau i. UFr. ....	924	09 6 31 146	8752	Rüdighheim .....	Hanau .....	861	06 3 34 029	6451
Rottenbuch .....	Schongau .....	1 143	09 1 50 125	8121	— .....	Marburg .....	398	06 2 39 092	3571
Rottenburg a.d. Laaber, Markt .....	Rottenburg a.d. Laaber, —, Stadt .....	2 367 10 786	09 2 46 146 08 4 45 150	8303 7407	Rüdisbronn .....	Uffenheim .....	262	09 5 46 163	8531
Rottendorf .....	Nabburg .....	428	09 3 37 135	8471	Rügge .....	Schleswig .....	305	01 1 43 185	2341
— .....	Oberviechtach .....	292	09 3 41 130	8471	Rügheim .....	Hofheim i. UFr. ....	690	09 6 41 149	8729
— .....	Würzburg .....	3 060	09 6 52 142	8702	Rüglant .....	Ansbach .....	571	09 5 31 169	8802
Rottenegg .....	Pfaffenhofen a.d. Ilm ..	498	09 1 48 166	8069	Rügshofen .....	Gerolzhofen .....	168	09 6 38 169	8723
Rottersdorf .....	Deggendorf .....	332	09 2 32 146	8351	Rühen .....	Helmstedt .....	1 199	03 7 35 162	3181
Rottershausen .....	Bad Kissingen .....	933	09 6 33 150	8731	Rühle .....	Holzminde .....	822	03 2 36 174	3451
Rotterterode .....	Hersfeld .....	87	06 2 35 065	6431	— .....	Meppen .....	1 610	03 5 36 169	4471
Rotthalmünster, Markt ..	Griesbach i. Rottal ..	2 175	09 2 36 134	8399	Rühlertswitz .....	Dinkelsbühl .....	1 216	03 5 36 170	4471
Rottorf .....	Gifhorn .....	325	03 3 34 213	3331	Rühlingstetten .....	Flensburg .....	163	09 5 32 154	8861
— .....	Harburg .....	549	03 3 35 210	2091	Rülfsenrod .....	Alsfeld .....	158	06 1 31 072	6311
— .....	Helmstedt .....	493	03 7 35 161	3331	Rüllschau .....	Germersheim .....	210	01 1 34 202	2391
Rottum .....	Biberach .....	266	08 4 32 173	7951	Rülzheim .....	Saarlouis .....	4 833	07 5 33 136	6729
— .....	Unna .....	112	05 9 41 322	4701	Rümmelbach .....	Kreuznach .....	61	10 0 35 418	6611
Rottweil, Stadt .....	Rottweil .....	17 885	08 4 41 150	721	Rümmelsheim .....	Helmstedt .....	963	07 1 36 205	6531
Rotzel .....	Säckingen .....	475	08 3 43 145	7881	Rümmer .....	Helmstedt .....	369	03 7 35 163	3181
Rotzingen .....	— .....	329	08 3 43 146	7881	Rümmingen .....	Lörrach .....	501	08 3 38 167	7851
Roxel .....	Münster .....	3 215	05 5 36 314	4401	Rümpel .....	Stormarn .....	582	01 1 46 179	2061*
Roxheim/Pfalz .....	Frankenthal (Pfalz) ..	3 732	07 5 32 145	6716	Ründeroth .....	Oberbergischer Kreis ..	7 555	05 3 35 124	5252
— .....	Kreuznach .....	1 094	07 1 36 458	6551	Rünigen .....	Braunschweig .....	2 206	03 7 32 160	3301
Roydorf .....	Harburg .....	592	03 3 35 211	2091	Ruensiek .....	Detmold .....	109	05 7 33 192	3281
Rubenheim .....	Sankt Ingbert .....	749	10 0 36 612	6671	Rünthe .....	Unna .....	7 383	05 9 41 323	4619
Ruchheim .....	Ludwigshafen am Rhein	1 815	07 5 38 122	6701	Rüper .....	Peine .....	210	03 4 31 156	3301
Ruchsen .....	Buchen .....	356	08 2 32 169	7109	Rüppershausen .....	Wittgenstein .....	254	05 8 42 428	5929
Ruckersfeld .....	Siegen .....	114	05 8 39 621	5911	Rütscheid .....	Neuwied .....	496	07 1 38 663	5451
Rudelsdorf .....	Coburg .....	72	09 4 33 199	8634	Rüsfort .....	Bersenbrück .....	408	03 5 32 182	4559
Rudelstetten .....	Nördlingen .....	288	09 7 45 172	8861	Rüspel .....	Bremervörde .....	266	03 4 31 198	2139
Rudenberg .....	Hochschwarzwald .....	232	08 3 40 146	7828	Rüssel .....	Bersenbrück .....	337	03 5 32 183	4559
Rudendorf .....	Ebern .....	260	09 6 36 168	8601	Rüsselbach .....	Forchheim .....	509	09 4 35 158	8551*
Rudenshofen .....	Parsberg .....	208	09 3 42 169	8433	Rüsselhausen .....	Mergentheim .....	174	08 1 42 151	6991
Ruderatshofen .....	Marktoberdorf .....	1 054	09 7 41 139	8951	Rüsselsheim, Stadt .....	Groß-Gerau .....	39 507	06 1 39 026	609
Rudersberg .....	Waiblingen .....	3 917	08 1 49 153	7062	Rüssen .....	Grafschaft Hoya .....	298	03 1 32 196	2831
Rudersdorf .....	Siegen .....	1 682	05 8 39 739	5901	Rüssenbach .....	Ebermannstadt .....	209	09 4 34 153	8553
Ruderting .....	Passau .....	1 519	09 2 43 138	8391	Rüssingen .....	Kirchheimbolanden .....	522	07 5 35 142	6719
Rudertshausen .....	Mainburg .....	193	09 2 41 141	8301	Rüßwihl .....	Säckingen .....	466	08 3 43 147	7881
Rudershofen .....	Beilngries .....	366	09 3 32 142	8434	Rütenbrock .....	Meppen .....	1 401	03 5 36 171	4471
Rudingshain .....	Büdingen .....	630	06 1 33 084	6479	Rüthen, Stadt .....	Lippstadt .....	4 160	05 8 36 425	4784
Ruditzholz .....	Hilpoltstein .....	77	09 5 39 176	8541	Rütschdorf .....	Buchen .....	76	08 2 32 171	6969
Rudlfing .....	Freising .....	353	09 1 39 165	8051	Rütschenhausen .....	Karlstadt .....	164	09 6 42 150	8722
Rudolphshan .....	Hünfeld .....	188	06 2 37 060	6419	Rütte .....	Säckingen .....	133	08 3 43 148	7881
Rudolphskirchen .....	Kusel .....	89	07 5 36 202	6759	Rüttmannsdorf .....	Coburg .....	62	09 4 33 200	8631
Rudolphstein .....	Hof .....	303	09 4 37 137	8671	Rugendorf .....	Stadtsteinach .....	1 067	09 4 45 130	8651
Rudolzshofen .....	Uffenheim .....	204	09 5 46 164	8701	Ruhestetten .....	Sigmaringen .....	188	08 4 43 167	7799
Rübenach .....	Koblenz .....	3 537	07 1 35 308	5401	Ruhlkirchen .....	Alsfeld .....	646	06 1 31 073	6321
Rüber .....	Mayen .....	586	07 1 37 562	5401	Ruhmannsdorf .....	Viechtach .....	596	09 2 48 125	8371
Rübgarten .....	Tübingen .....	705	08 4 45 151	7401	Ruhmannsfelden, Markt ..	— .....	2 119	09 2 48 126	8375
Rübke .....	Harburg .....	390	03 3 35 212	2151*	Ruhne .....	Soest .....	359	05 8 40 323	4761
Rüchenbach .....	Biedenkopf .....	185	06 3 31 052	3569	Ruhpolding .....	Traunstein .....	5 524	09 1 53 145	8222
Rück .....	Obernburg a. Main .....	843	09 6 49 134	8751	Ruhstorf .....	Eggenfelden .....	666	09 2 34 155	8331
Rückeroth .....	Unterwesterwaldkreis ..	297	07 3 34 178	5419	— a.d. Rott .....	Griesbach i. Rottal ..	2 893	09 2 36 135	8399
Rückers .....	Fulda .....	1 390	06 2 34 121	6401	Ruhwinkel .....	Plön .....	880	01 1 41 188	2351
— .....	Hünfeld .....	352	06 2 37 061	6419	Ruit .....	Eßlingen .....	4 223	08 1 35 133	7304
Rückersbach .....	Alzenau i. UFr. ....	270	09 6 31 147	8752	— .....	Karlsruhe .....	874	08 2 34 151	7519
Rückersdorf .....	Lauf a.d. Pegnitz .....	3 603	09 5 40 138	8501	Ruldingen .....	Sigmaringen .....	774	08 4 43 168	7481
Rückersfeld .....	Fritzlar-Homberg .....	40	06 2 33 082	3589	Rulle .....	Osnabrück .....	2 989	03 5 37 170	4501
Rückershausen .....	Oberlahnkreis .....	104	06 3 37 048	6291	Rullstorf .....	Lüneburg .....	437	03 3 37 197	3141
— .....	Untertaunuskreis .....	850	06 3 41 065	6209	Rumbach .....	Pirmasens .....	547	07 5 40 153	6749
— .....	Wittgenstein .....	373	05 8 42 427	5929	Rumbeck .....	Arnsberg .....	757	05 8 32 321	5771
— .....	Ziegenhain .....	189	06 2 45 055	3579	— .....	Grafschaft Schaumburg ..	855	03 1 33 179	3261
Rückholz .....	Füssen .....	590	09 7 35 123	8961*	Rumeln-Kaldenhausen .....	Moers .....	9 188	05 2 37 127	4136
Rückingen .....	Hanau .....	4 027	06 3 34 028	6451	Rumelshausen .....	Dachau .....	340	09 1 36 153	8061
					Rumohr .....	Rendsburg .....	583	01 1 42 213	2301
					Rumpfen .....	Buchen .....	70	08 2 32 170	6969
					Rundelshausen .....	Schweinfurt .....	214	09 6 51 153	8722

Runding - Solzig//Bad

Gemeinde	Landkreis	Wohnbevölkerung am 6.6.1961	Statistische Kennziffer	Post- leit- zahl	Gemeinde	Landkreis	Wohnbevölkerung am 6.6.1961	Statistische Kennziffer	Post- leit- zahl
Runding . . . . .	Cham . . . . .	876	09 3 34 134	8491	Sachsenhagen, Stadt . . . . .	Grafschaft Schaumburg . . . . .	1 478	03 1 33 180	4966
Runkel, Stadt . . . . .	Oberlahnkreis . . . . .	1 687	06 3 37 049	6251	Sachsenham . . . . .	Griesbach i. Rottal . . . . .	786	09 2 36 136	8359
Runzhausen . . . . .	Biedenkopf . . . . .	577	06 3 31 053	3569	Sachsenhausen . . . . .	Heidenheim . . . . .	232	08 1 37 144	7921
Rupboden //Eckarts . . . . .	Brückenaue . . . . .	408	09 6 35 114	8789	— . . . . .	Tauberbischofsheim . . . . .	523	08 2 39 170	6981
Rupershofen . . . . .	Ehingen . . . . .	267	08 4 34 160	7931	— . . . . .	Ziegenhain . . . . .	327	06 2 45 056	3579
Ruploh . . . . .	Soest . . . . .	72	05 8 40 525	4771	—, Stadt . . . . .	Waldeck . . . . .	1 710	06 2 42 091	3544
Ruppach . . . . .	Unterwesterwaldkreis . . . . .	511	07 3 34 179	5431	Sachsenheim . . . . .	Gemünden a. Main . . . . .	225	09 6 37 130	8781
Ruppenrod . . . . .	Unterlahnkreis . . . . .	59	07 3 33 177	5431	Sachsenkam . . . . .	Bad Tölz . . . . .	621	09 1 34 124	8151
Rupperath . . . . .	Euskirchen . . . . .	381	05 3 33 757	5359	Sachsenried . . . . .	Schongau . . . . .	351	09 1 50 126	8921
Ruppertenrod . . . . .	Alsfeld . . . . .	790	06 1 31 074	6311	Sachsenwald (Forstguts- bezirk) . . . . .	Herzogtum Lauenburg . . . . .	—	01 1 35 246	2055
Ruppertsberg . . . . .	Neustadt a.d. Wein- straße . . . . .	1 334	07 5 39 144	6701	Sack . . . . .	Alfeld (Leine) . . . . .	423	03 2 31 171	3221
Ruppertsburg . . . . .	Gießen . . . . .	898	06 1 38 067	6311	— . . . . .	Fürth . . . . .	944	09 5 36 134	851
Ruppertsecken . . . . .	Rockenhausen . . . . .	375	07 5 41 158	6761	Sackenbach . . . . .	Lohr a. Main . . . . .	928	09 6 45 129	8771
Ruppertshain . . . . .	Main-Taunus-Kreis . . . . .	1 728	06 3 36 037	6241	Sachsenheim . . . . .	Ochsenfurt . . . . .	220	09 6 50 152	8701
Ruppertshofen . . . . .	Crailsheim . . . . .	392	08 1 34 152	7174	Säckingen, Stadt . . . . .	Säckingen . . . . .	11 326	08 3 43 149	788
— . . . . .	Loreleykreis . . . . .	361	07 3 32 165	5429	Saeffelen . . . . .	Selbkantkreis Geilen- kirchen-Heinsberg . . . . .	752	05 4 37 914	5131
— . . . . .	Schwäbisch Gmünd . . . . .	1 138	08 1 45 134	7071	— . . . . .	Münster . . . . .	3 484	05 5 36 114	4401*
Ruppertshütten . . . . .	Lohr a. Main . . . . .	846	09 6 45 128	8781	Saerbeck . . . . .	Griesbach i. Rottal . . . . .	736	09 2 36 137	8399
Ruppertskirchen . . . . .	Eggenfelden . . . . .	651	09 2 34 156	8382*	Safferstetten . . . . .	Mayen . . . . .	1 983	07 1 37 208	5471
Ruppertsweiler . . . . .	Pirmasens . . . . .	727	07 5 40 154	6781	Saffig . . . . .	Verden . . . . .	915	03 4 36 174	2801
Ruppertszell . . . . .	Aichach . . . . .	281	09 1 31 161	8891	Sagehorn . . . . .	Land Hadeln . . . . .	1 717	03 4 32 158	2194
Ruppichteroth . . . . .	Siegbach . . . . .	4 352	05 3 37 911	5224*	Sahms . . . . .	Herzogtum Lauenburg . . . . .	230	09 6 40 152	8728
Ruppmannsburg . . . . .	Hilpoltstein . . . . .	176	09 5 39 177	8546	Sahrendorf . . . . .	Harburg . . . . .	444	03 3 35 213	2111
Ruprechtsberg . . . . .	Vilsbiburg . . . . .	438	09 2 49 141	8311	Saig . . . . .	Hochschwarzwald . . . . .	685	08 3 40 147	7821
Rupsroth . . . . .	Fulda . . . . .	177	06 2 34 122	6411	Sailauf . . . . .	Aschaffenburg . . . . .	2 159	09 6 32 133	8752
Rurburg . . . . .	Monschau . . . . .	1 256	05 4 35 412	5109	Sailershausen . . . . .	Haßfurt . . . . .	152	09 6 40 152	8728
Rurdorf . . . . .	Jülich . . . . .	564	05 4 34 619	5171	Sainbach . . . . .	Aichach . . . . .	299	09 1 31 162	8891
Rurich . . . . .	Erkelenz . . . . .	528	05 4 33 215	5141	Sainerholz . . . . .	Oberwesterwaldkreis . . . . .	144	07 3 31 226	5419
Rusbend . . . . .	Schaumburg-Lippe . . . . .	480	03 1 38 157	4961	Sainscheid . . . . .	— . . . . .	274	07 3 31 227	5439
Ruschberg . . . . .	Birkenfeld . . . . .	970	07 1 33 207	6589	Salach . . . . .	Göppingen . . . . .	6 413	08 1 36 155	7335
Ruschwedel . . . . .	Stade . . . . .	237	03 4 35 191	2151	Salchendorf, Amt Burbach . . . . .	Siegen . . . . .	2 386	05 8 39 221	5908
Ruschweiler . . . . .	Überlingen . . . . .	354	08 3 45 162	7799	—, Amt Netphen . . . . .	— . . . . .	752	05 8 39 741	5909
Russee . . . . .	Rendsburg . . . . .	2 609	01 1 42 214	2301	Salching . . . . .	Straubing . . . . .	803	09 2 47 149	8441
Rußheim . . . . .	Karlsruhe . . . . .	1 738	08 2 34 152	7501	Saldenburg . . . . .	Grafenau . . . . .	1 289	09 2 35 128	8391*
Rust . . . . .	Lahr . . . . .	2 200	08 3 37 141	7631	Salderatzen . . . . .	Lüchow-Dannenberg . . . . .	59	03 3 36 276	3131
Rutesheim . . . . .	Leonberg . . . . .	4 617	08 1 40 131	7255	Salem . . . . .	Herzogtum Lauenburg . . . . .	616	01 1 35 213	2419
Ruthe . . . . .	Hildesheim-Marienburg . . . . .	366	03 2 35 195	3201	Salgen . . . . .	Überlingen . . . . .	968	08 3 45 163	7777
Ruthmannsweiler . . . . .	Scheinfeld . . . . .	77	09 5 44 155	8531	Salgen . . . . .	Mindelheim . . . . .	461	09 7 43 153	8949
Ruthweiler . . . . .	Birkenfeld . . . . .	554	07 1 33 311	6799	Salksdorf . . . . .	Vilsbiburg . . . . .	355	09 2 49 142	8315
Rutsweiler a. Glan . . . . .	Kusel . . . . .	368	07 5 36 203	6799	Sallach . . . . .	Eggenfelden . . . . .	335	09 2 34 157	8331
— a.d. Lauter . . . . .	— . . . . .	298	07 5 36 204	6759	— . . . . .	Mallersdorf . . . . .	541	09 2 42 150	8441*
Ruttershausen . . . . .	Gießen . . . . .	761	06 1 38 068	6301	— . . . . .	Neuburg a.d. Donau . . . . .	145	09 7 44 171	8851
Ruwer . . . . .	Trier . . . . .	2 254	07 2 36 417	5501	Sallahn . . . . .	Lüchow-Dannenberg . . . . .	141	03 3 36 277	3131
Rysum . . . . .	Norden . . . . .	816	03 6 33 159	2971	Sallingberg . . . . .	Kelheim . . . . .	191	09 2 37 155	8421
S					Sallneck . . . . .	Lörrach . . . . .	233	08 3 38 168	7861
Saal . . . . .	Sankt Wendel . . . . .	360	10 0 37 216	6691	Salm . . . . .	Daun . . . . .	383	07 2 33 269	5531
— a.d. Donau . . . . .	Kelheim . . . . .	3 717	09 2 37 153	8424	Salmanskirchen . . . . .	Erding . . . . .	890	09 1 38 146	8058
— a.d. Saale, Markt . . . . .	Königshofen i. Grabfeld . . . . .	1 293	09 6 44 133	8741	— . . . . .	Mühlendorf a. Inn . . . . .	354	09 1 46 153	8261
Saaldorf . . . . .	Laufen . . . . .	1 499	09 1 44 137	8229	Salmbach . . . . .	Calw . . . . .	346	08 4 33 188	7541
Saallaupt . . . . .	Kelheim . . . . .	201	09 2 37 154	8421	Salmendingen . . . . .	Hechingen . . . . .	652	08 4 36 143	7401
Saallhausen . . . . .	Olpe . . . . .	1 322	05 8 38 516	5945	Salmorth . . . . .	Kleve . . . . .	311	05 1 36 316	4191
Saalsdorf . . . . .	Helmstedt . . . . .	420	03 7 35 165	3331	Salmrohr . . . . .	Wittlich . . . . .	907	07 2 37 514	5561
Saallstadt . . . . .	Pirmasens . . . . .	369	07 5 40 155	6791	Salmsdorf . . . . .	Ebern . . . . .	130	09 6 36 169	8601
Saarbrücken, Stadt . . . . .	— . . . . .	130 705	10 0 11 000	66	Salmshausen . . . . .	Ziegenhain . . . . .	114	06 2 45 057	3579
Saarburg, Stadt . . . . .	Saarburg . . . . .	5 557	07 2 35 111	551	Salmünster, Stadt . . . . .	Schlüchtern . . . . .	2 712	06 3 40 029	6483
Saarfels . . . . .	Merzig-Wadern . . . . .	577	10 0 32 218	6641	Saltendorf . . . . .	Burglengenfeld . . . . .	634	09 3 33 144	8411
Saarlöbzbach . . . . .	— . . . . .	1 757	10 0 32 617	6641	— . . . . .	Nabburg . . . . .	358	09 3 37 136	8475
Saarlouis, Stadt . . . . .	Saarlouis . . . . .	36 807	10 0 35 116	663	Salvator//Sankt . . . . .	Griesbach i. Rottal . . . . .	802	09 2 36 138	8359
Saarsellingen . . . . .	— . . . . .	8 266	10 0 35 117	6632	— . . . . .	Bad Neustadt a.d. Saale . . . . .	1 059	09 6 34 135	8741
Saasen . . . . .	Fritzlar-Homberg . . . . .	176	06 2 33 083	6431	— . . . . .	Lauterbach . . . . .	326	06 1 40 053	6421
— . . . . .	Gießen . . . . .	914	06 1 38 069	6301	— . . . . .	Oberwesterwaldkreis . . . . .	664	07 3 31 228	5431
Saaße . . . . .	Lüchow-Dannenberg . . . . .	107	03 3 36 274	3131	Salzberg . . . . .	Berchtesgaden . . . . .	2 843	09 1 35 126	824
Sabbenhausen . . . . .	Detmold . . . . .	795	05 7 33 193	3281	— . . . . .	Fritzlar-Homberg . . . . .	182	06 2 33 084	6431
Sabershausen . . . . .	Simmern . . . . .	302	07 1 40 271	5449	Salzbergen . . . . .	Lingen . . . . .	2 694	03 5 34 156	4441
Sachau . . . . .	Lüchow-Dannenberg . . . . .	101	03 3 36 275	3131	Salzböden . . . . .	Wetzlar . . . . .	760	06 3 43 077	6301
Sachrang . . . . .	Rosenheim . . . . .	526	09 1 49 157	8211	Salzburg . . . . .	Oberwesterwaldkreis . . . . .	137	07 3 31 229	5439
Sachs, Stadt//Bad . . . . .	Osterode am Harz . . . . .	5 521	03 2 39 139	3423	Salzdahlum . . . . .	Wolfenbüttel . . . . .	1 443	03 7 36 174	3301
Sachsbad . . . . .	Feuchtwangen . . . . .	359	09 5 35 150	8802	Salzderhelden, Flecken . . . . .	Einbeck . . . . .	1 806	03 2 33 144	3356
Sachsen . . . . .	Ansbach . . . . .	831	09 5 31 170	8802	Salzdetfurth, Stadt//Bad . . . . .	Hildesheim-Marienburg . . . . .	6 736	03 2 35 196	3202
Sachsenbunde . . . . .	Steinburg . . . . .	195	01 1 45 195	2211	Salzgitter, Stadt . . . . .	— . . . . .	110 276	03 7 13 000	3321 <sup>1)</sup>
Sachsenberg, Stadt . . . . .	Waldeck . . . . .	955	06 2 42 090	3559	—, Bad . . . . .	Büdingen . . . . .	287	06 1 33 085	6479
Sachsendorf . . . . .	Ebernstadt . . . . .	236	09 4 34 154	8601	Salzhemmendorf, Flecken . . . . .	Hamel-Pymont . . . . .	2 249	03 1 34 178	3216
Sachsenflur . . . . .	Tauberbischofsheim . . . . .	382	08 2 39 169	6971	Salzig//Bad . . . . .	Sankt Goar . . . . .	2 762	07 1 39 251	5404

1) Salzgitter-Lebenstedt 332; Salzgitter-Bedingen, -Beinum, -Blekenstedt, -Calbecht, -Drütte 1,2, -Engelnstedt, -Engerode, -Flachstockheim, -Güter, -Groß-Mahner, -Hallendorf, -Heerte, -Hoheerde, -Immerdorf, -Kriehriede, -Lesse, -Lichtenberg, -Lobmachersen, -Nienrode, -Ohlendorf, -Osterlinde, -Reppner, -Salder, -Schäferstuhl, -Watenstedt 3321; Salzgitter-Thiede 3322; Salzgitter-Gebhardshagen 3323; Salzgitter-Ringelheim 3324; Salzgitter-Bad Salzgitter 3327.

Gemeinde	Landkreis	Wohnbevölkerung am 6.6.1961	Statistische Kennziffer	Post- leitzahl	Gemeinde	Landkreis	Wohnbevölkerung am 6.6.1961	Statistische Kennziffer	Post- leitzahl
Salzkotten, Stadt	Büren	5 774	05 7 32 521	4796	Sankt Ottilien	Witzenhausen	304	06 2 43 042	3501
Salzschlirf, Bad	Fulda	2 547	06 2 34 123	6427	— Peter	Eiderstedt	3 253	01 1 32 124	2252
Salzstetten	Horb	1 018	08 4 37 147	7241	— Peter	Freiburg	1 525	08 3 34 166	7811
Salzuflen, Bad, Stadt	Lemgo	16 575	05 7 37 114	4902	— Peter//Westerndorf	Rosenheim	3 471	09 1 49 165	82
Salzweg	Passau	1 291	09 2 43 139	8391	— Salvator	Griesbach i. Rottal	802	09 2 36 138	8359
Sambach	Höchstädt a.d. Aisch	562	09 4 36 155	8602	— Sebastian	Koblenz	1 120	07 1 35 309	5401
—	Kaiserslautern	289	07 5 34 167	6751	— Thomas	Bitburg	345	07 2 32 458	5521
Sambleben	Wolfenbüttel	541	03 7 36 175	3339	— Tönis	Kempfen - Krefeld	12 407	05 1 35 129	4154
Samern	Grafschaft Bentheim	745	03 5 33 160	4441	— Ulrich	Freiburg	306	08 3 34 167	7801
Sammatz	Lüchow-Dannenberg	63	03 3 36 278	3149	— Veit	Weißenburg i. Bay.	330	09 5 47 161	8835
Sammenheim	Gunzenhausen	375	09 5 37 154	8821	— Veit, Stadt//Neumarkt	Müldorf a. Inn	3 537	09 1 46 140	8261
Sand	Kehl	843	08 3 35 140	7601	— Vit	Wiedenbrück	990	05 7 42 414	4832
—	Kusel	616	07 5 36 205	6791	— Wendel, Stadt	Sankt Wendel	10 590	10 0 37 112	669
—	Wolffhagen	1 990	06 2 44 030	3501	— Wilhelm	Freiburg	193	08 3 34 168	7801
— a. Main	Haßfurt	2 067	09 6 40 153	8729	— Wolfgang	Wasserburg a. Inn	1 120	09 1 54 154	8251
Sandbach	Erbach	1 962	06 1 36 080	6129	Sannerz	Schlüchtern	662	06 3 40 030	6491
—	Passau	1 251	09 2 43 140	8359	Sanspareil	Kulmbach	473	09 4 39 153	8601
Sandberg	Fulda	143	06 2 34 124	6411	Sappelloh	Nienburg (Weser)	665	03 1 37 180	3079
—	Bad Neustadt a.d. Saale	893	09 6 34 136	8741	Sappenfeld	Eichstätt	354	09 5 33 169	8831
Sandbochum	Unna	440	05 9 41 324	4619	Sarau//Groß	Herzogtum Lauenburg	408	01 1 35 151	2401
Sandbostel	Bremervörde	547	03 4 31 199	2141	— //Klein		93	01 1 35 173	2401
Sande	Friesland	6 945	03 8 33 118	2945	Sarching	Regensburg	535	09 3 43 209	8401
—	Paderborn	2 032	05 7 40 513	4791	Sarenseck	Lüchow-Dannenberg	59	03 3 36 280	3139
—	Südtondern	279	01 1 48 168	2261	Sargenroth	Simmern	392	07 1 40 211	6541
Sandebeck	Höxter	930	05 7 36 816	4931	Sargenzell	Hünfeld	463	06 2 37 062	6419
Sandel//Clevens	Friesland	1 426	03 8 33 112	2941	Sarlhusen	Steinburg	422	01 1 45 197	2351
Sandelzhausen	Mainburg	1 054	09 2 41 142	8301	Sarmersbach	Daun	158	07 2 33 221	5569
Sandersdorf	Riedenburg	389	09 3 44 144	8421	Sarmsheim//Münster	Kreuznach	2 644	07 1 36 204	6531
Sandershausen	Kassel	4 033	06 2 38 032	3501	Sarnau	Marburg	756	06 2 39 093	3551
Sandesneben	Herzogtum Lauenburg	646	01 1 35 214	2411	Sarninghausen	Nienburg (Weser)	232	03 1 37 181	3071
Sandharlanden	Kelheim	470	09 2 37 156	8421	Sarrod	Schlüchtern	348	06 3 40 031	6491
Sandhausen	Heidelberg	7 871	08 2 33 147	6902	Sarstedt, Stadt	Hildesheim-Marienburg	10 196	03 2 35 197	3203
—	Osterholz	618	03 4 33 148	2861	Sarzbüttel	Süderdithmarschen	686	01 1 47 178	2241
Sandhorst	Aurich (Ostfriesland)	2 265	03 6 31 152	296	Sasbach	Bühl	2 589	08 3 31 136	7591*
Sanding	Regensburg	356	09 3 43 208	8401	—	Emmendingen	1 270	08 3 33 151	7831
Sandizell	Schrobenhausen	938	09 1 51 137	8899	Sasbachried	Bühl	424	08 3 31 137	7591
Sandkamp	Gifhorn	661	03 3 34 214	3181	Sasbachwalden		1 587	08 3 31 138	7595
Sandlingen	Celle	317	03 3 32 181	3101	Sasendorf	Uelzen	111	03 3 39 255	3119
Sandlofs	Lauterbach	323	06 1 40 054	6401	Sassanfahrt	Bamberg	2 141	09 4 31 200	8602
Sands	Mellrichstadt	77	09 6 47 138	8741	Sassen	Mayen	117	07 1 37 328	5441
Sandsbach	Rottenburg a.d. Laaber	426	09 2 46 147	8301	Sassenberg, Stadt	Warendorf	3 678	05 5 40 614	4414
Sandstedt	Wesermünde	627	03 4 37 183	2851	Sassendorf	Bamberg	198	09 4 31 201	8601
Sandweier	Rastatt	2 368	08 3 42 146	7574	—	Lüneburg	206	03 3 37 199	2059
Sangenstedt	Harburg	314	03 3 35 215	2091	—, Bad	Soest	3 002	05 8 40 526	4772
Sankt Alban	Rockenhausen	342	07 5 41 159	6761	Sassenhausen	Wittgenstein	234	05 8 42 232	5921
— Aldegund	Zell (Mosel)	754	07 1 41 407	5581	Sassenholz	Bremervörde	192	03 4 31 200	2149
— Andreasberg, Bergstadt	Zellerfeld	4 096	03 2 41 120	3424	Sassenreuth	Eschenbach i.d. Opf.	373	09 3 35 138	8571
— Annen	Norderdithmarschen	431	01 1 37 155	2241	Saßmannshausen	Wittgenstein	198	05 8 42 429	5929
— Barbara	Saarlouis	685	10 0 35 919	6631	Satemin	Lüchow-Dannenberg	136	03 3 36 281	3131
— Blasien, Stadt	Hochschwarzwald	3 197	08 3 40 148	7822	Satrup	Schleswig	1 745	01 1 43 186	2394
— Christoph	Wasserburg a. Inn	288	09 1 54 153	8019	Sattelbach	Mosbach	597	08 2 36 156	6951
— Dionys	Lüneburg	159	03 3 37 198	3141	Sattelberg	Schrobenhausen	237	09 1 51 138	8899
— Englmär	Bogen	1 302	09 2 31 120	8441	Sattelbogen	Cham	688	09 3 34 135	8491
— Georgen im Schwarzwald,					Satteldorf	Crailsheim	1 537	08 1 34 153	7181
Stadt	Villingen	10 954	08 3 46 136	7742	Sattelpfeilstein	Cham	959	09 3 34 136	8491
— Georgiowold	Leer	113	03 6 32 198	2951	Sattenhausen	Göttingen	583	03 2 34 174	3401
— Goar, Stadt	Sankt Goar	2 118	07 1 39 114	5407	Sattlern	Eggenfelden	229	09 2 34 158	8381
— Goarshausen, Stadt	Loreleykreis	2 016	07 3 32 166	5422	Satzvey - Firmenich	Euskirchen	1 190	05 3 33 821	5351
— Hubert	Kempfen - Krefeld	5 320	05 1 35 128	4151	Sauensiek	Stade	507	03 4 35 192	2151
— Hülfe	Grafschaft Diepholz	915	03 1 31 161	2841	Sauerhof	Münchberg	304	09 4 41 131	8661
— Ilgen	Heidelberg	2 895	08 2 33 148	6901	Sauerlach	Wolftratshausen	1 760	09 1 56 142	8021
— Ingbert, Stadt	Sankt Ingbert	28 532	10 0 36 124	667	Sauernheim	Ansbach	124	09 5 31 171	8802
— Johann	Mayen	714	07 1 37 507	5441	Sauerthal	Loreleykreis	249	07 3 32 167	6221
— Johann	Bingen	580	07 4 32 137	6551	Sauggart	Ehingen	237	08 4 34 161	7941
— Jürgen	Osterholz	1 230	03 4 33 149	2861	Sauringen	Wolfenbüttel	392	03 7 36 176	3321
— Jürgen//Neu		493	03 4 33 136	2861	Saulburg	Bogen	737	09 2 31 146	8441*
— Julian-Obereisenbach	Kusel	724	07 5 36 206	6799	Sauldorf	Stockach	634	08 3 44 153	7791
— Katharinen	Kreuznach	188	07 1 36 460	6551	Saulengrain	Mindelheim	91	09 7 43 154	8949
— Leon	Heidelberg	3 900	08 2 33 149	6831	Saulgau, Stadt	Saulgau	9 368	08 4 42 187	7968
— Lorenz	Kempten (Allgäu)	1 659	09 7 39 131	8961	Saulgrub	Garmisch-			
— Märgen	Hochschwarzwald	1 590	08 3 40 149	7811		Partenkirchen	1 109	09 1 41 122	8111
— Mang	Kempten (Allgäu)	7 909	09 7 39 132	8963	Saulheim//Nieder-	Alzey	2 892	07 4 31 146	6501
— Margarethen	Steinburg	948	01 1 45 196	2211	— //Ober-		809	07 4 31 149	6501
— Martin	Landau in der Pfalz	1 995	07 5 37 151	6731	Sausenheim	Frankenthal (Pfalz)	834	07 5 32 146	6719
— Mauritz	Münster	6 853	05 5 36 414	44	Sausenhofen	Gunzenhausen	179	09 5 37 155	8821
— Michaelisdonn	Süderdithmarschen	3 057	01 1 47 177	222	Saustrop	Schleswig	285	01 1 43 187	2341
— Nikolaus	Saarbrücken	1 022	10 0 34 517	6621	Saxler	Daun	107	07 2 33 307	5569
— Oswald	Grafenau	3 286	09 2 35 129	8351	Schoaffhausen	Lüchow-Dannenberg	662	03 3 36 282	3139



Schaafheim – Scherenbostel

Gemeinde	Landkreis	Wohnbevölkerung am 6.6.1961	Statistische Kennziffer	Post- leit- zahl	Gemeinde	Landkreis	Wohnbevölkerung am 6.6.1961	Statistische Kennziffer	Post- leit- zahl
Schaafheim	Dieburg	3 606	06 1 35 045	6111	Scharmbeck	Harburg	753	03 3 35 216	2091
Schaalby	Schleswig	370	01 1 43 188	2381	—, Stadt//Osterholz-	Osterholz	13 856	03 4 33 140	286
Schabenhäusen	Villingen	323	08 3 46 137	7732	Scharmbeckstotel		1 204	03 4 33 150	2861
Schabringen	Dillingen a.d. Donau	289	09 7 32 161	8881	Scharmede	Büren	1 595	05 7 32 522	4791
Schachen	Fulda	332	06 2 34 125	6411	Scharnebeck	Lüneburg	1 389	03 1 36 160	3141
—	Säckingen	563	08 3 43 150	7892	Scharnhäusen	Eßlingen	2 177	08 1 35 135	7301
Schachendorf	Cham	303	09 3 34 137	8491	Scharnhorst	Celle	271	03 3 32 182	3101
Schacht - Audorf	Rendsburg	3 590	01 1 42 215	2373	—	Verden	544	03 4 36 176	3091
Schachten	Hofgeismar	432	06 2 36 040	3521	Scharrel	Neustadt am Rübenberge	411	03 3 36 160	3051
Schackendorf	Segeberg	309	01 1 44 169	2361	— (Oldenburg)	Cloppenburg	3 094	03 8 32 127	2909
Schadeck	Oberlahnkreis	650	06 3 37 050	6251	Scharrendorf	Grafschaft Hoya	937	03 1 32 197	2832
Schadenbach	Alsfeld	195	06 1 31 075	6311	Scharringhausen	Grafschaft Diepholz	524	03 1 31 162	2839
Schadges	Lauterbach	107	06 1 40 055	6421	Scharzfeld	Osterode am Harz	2 338	03 2 39 140	3421
Schäferrei	Waldmünchen	160	09 3 49 135	8494	Schashagen	Oldenburg (Holstein)	1 948	01 1 38 140	2431
Schäfstall	Donauwörth	169	09 7 33 168	885	Schatensen	Uelzen	417	03 3 39 257	3111
Schäftersheim	Mergentheim	659	08 1 42 152	6991	Schatteburg	Leer	113	03 6 32 199	2951
Schäftlarn	Wolftratshausen	3 405	09 1 56 143	8021*	Schatthausen	Heidelberg	1 058	08 2 33 150	6901
Schaephuysen	Moers	1 868	05 2 37 312	4131	Schatzhofen	Landshut	284	09 2 40 155	8301
Schäpingen	Lüchow-Dannenberg	93	03 3 36 283	3135	Schauenstein, Stadt	Naila	1 694	09 4 42 137	8671
Schafbrücke	Saarbrücken	2 871	10 0 34 217	6601	Schauerberg	Neustadt a.d. Aisch	210	09 5 41 179	8535
Schaffhausen	Nördlingen	141	09 7 46 173	8851	—	Pirmasens	227	07 5 40 156	6791
—	Saarlouis	3 736	10 0 35 813	6622	Schauerheim	Neustadt a.d. Aisch	434	09 5 41 180	8531
Schafflund	Flensburg	910	01 1 34 203	2391	Schauernheim	Ludwigshafen am Rhein	966	07 5 38 123	6701
Schaffhausen	Leoben	1 100	08 1 40 132	7251	Schauling	Deggendorf	951	09 1 32 179	8351
—	Seifhanskreis Geilen-				Schaumburg	Grafschaft Schaumburg	908	03 1 33 181	3261
	kirchen - Heinsberg	1 258	05 4 37 511	5138	—	Unterlahnkreis	54	07 3 33 178	6251
Schafhof	Coburg	227	09 4 33 201	8631	Schauen	Bemkassel	563	07 2 31 256	6581
Schafshill	Riedenburg	187	09 3 44 145	8421	—	Zell (Mosel)	223	07 1 41 209	5581
Schafstedt	Süderdithmarschen	1 208	01 1 47 179	2225	Schechingen	Schwäbisch Gmünd	1 041	08 1 45 135	7071*
Schaftlach	Miesbach	1 356	09 1 45 130	8154	Schederndorf	Bamberg	217	09 4 31 203	8601
Schafwedel	Uelzen	193	03 3 39 256	3121	Scheer, Stadt	Saulgau	1 666	08 4 42 188	7487*
Schafwinkel	Verden	445	03 4 36 165	3091	Scheerhorn	Grafschaft Bentheim	296	03 5 32 161	4459
Schaibing	Wegscheid	1 709	09 2 51 128	8391	Scheeßel	Rotenburg (Hannover)	4 231	03 4 34 151	2138
Schaiblishäusen	Ehingen	233	08 4 34 162	7931	Scheffau	Berchtesgaden	419	09 1 35 127	8241
Schaidt	Germersheim	1 567	07 5 33 137	6749	—	Lindau (Bodensee)	417	08 8 31 130	8999
Schaippach	Gemünden a. Main	370	09 6 37 131	8781	Scheggerott	Schleswig	264	01 1 43 189	2341
Schaidtdorf	Riedenburg	152	09 3 44 146	8421	Scheibenhardt	Germersheim	495	07 5 33 138	6741
Schale	Tecklenburg	1 124	05 5 39 213	4531	Scheid	Prüm	139	07 2 34 505	5541
Schalkenbach	Ahrweiler	420	07 1 31 458	5481	Scheidegg, Markt	Lindau (Bodensee)	3 115	09 8 31 131	8999
Schalkenmehren	Daun	482	07 2 33 222	5569	Scheiden	Merzig - Wadern	319	10 0 32 419	6619
Schalkham	Vilsbiburg	998	09 2 49 143	8311	Scheidental	Buchen	464	08 2 32 172	6931
Schalkhausen	Ansbach	1 093	09 5 31 172	8801	Scheiderhöhe	Siegbkreis	840	05 3 37 316	5201
Schalkholz	Norderdithmarschen	534	01 1 37 156	2241	Scheidungen	Soest	833	05 8 40 718	4761
Schalksmühle	Altena	5 015	05 8 31 212	589	Scheidt	Saarbrücken	3 809	10 0 34 218	6601
Schalkstetten	Ulm	308	08 1 47 171	7341	—	Unterlahnkreis	270	07 3 33 179	5409
Schallbach	Lörrach	396	08 3 38 169	7851	Scheie	Schaumburg-Lippe	631	03 1 38 158	4961
Schalldorf	Ebersberg	1 108	09 1 37 136	8091	Scheinfeld, Stadt	Scheinfeld	2 534	09 5 44 156	8533
—	Pfarrkirchen	858	09 2 44 138	834	Scheitenkorb	Bitburg	47	07 2 32 521	5529
Schallern	Lippstadt	216	05 8 36 324	4771	Schelenburg	Osnabrück	148	03 5 37 171	4501
Schallfeld	Gerolzhofen	372	09 6 38 170	8722	Schelingen	Freiburg	258	08 3 34 170	7801
Schallodenbach	Kaiserslautern	970	07 5 34 168	6751	Schellklingen, Stadt	Ehingen	3 321	08 4 34 163	7933
Schallstadt	Freiburg	788	08 3 34 169	7801	Schellbach	Fritzlar - Homberg	218	06 2 33 085	3589
Schambach	Straubing	510	09 2 47 150	8441	Schellbronn	Pforzheim	623	08 2 37 137	7531
—	Wasserburg a. Inn	277	09 1 54 155	8091	Schelldorf	Eichstätt	292	09 5 33 170	8831
—	Weißenburg i. Bay.	552	09 5 47 162	8831	Schellnabach	Krumbach (Schwaben)	193	09 7 40 148	8909
Schameder	Wittgenstein	468	05 8 42 313	5921	Schellenberg//Hellenhahn	Oberwesterwaldkreis	817	07 3 31 157	5439
Schamelsberg	Bayreuth	104	09 4 32 173	8581	Schellert	Neustadt a.d. Aisch	187	09 5 41 181	8531
Schamhaupten	Riedenburg	351	09 3 44 147	8421	Schellerten	Hildesheim - Marienburg	1 237	03 2 35 198	3201
Schammelsdorf	Bamberg	281	09 4 31 202	8602	Schellhorn	Plön	1 267	01 1 41 189	2308
Schanbach	Eßlingen	744	08 1 35 134	7301	Schellweiler	Kusel	533	07 5 36 207	6799
Schandelah	Braunschweig	1 319	03 7 32 161	3302	Scheirade	Norderdithmarschen	144	01 1 37 157	2245
Schankweiler	Bitburg	226	07 2 32 663	5521	Schemmerberg	Biberach	778	08 4 32 174	7951
Schannenbach	Bergstraße	121	06 1 32 080	6141	Schemmern	Eschwege	472	06 2 31 054	6441
Schanzendorf//Giersdorf	Verden	293	03 4 36 142	2801	Scheneffeld	Pinneberg	8 834	01 1 39 156	2
Schapbach	Wolfach	1 402	08 3 48 132	7625	—	Rendsburg	1 511	01 1 42 216	2216
Schapdetten	Münster	413	05 5 36 213	4401	Schenkelberg	Unterwesterwaldkreis	483	07 3 34 180	5419
Schapen	Braunschweig	957	03 7 32 162	3301	Schenkenberg//Groß	Herzogtum Lauenburg	342	01 1 35 152	2061*
—	Lingen	1 654	03 5 34 157	4441	—//Klein	Stormarn	61	01 1 46 151	2061
Schapshusen	Verden	421	03 4 36 175	2801	Schenkenzell	Wolfach	1 537	08 3 48 133	7623
Scharbach	Bergstraße	458	06 1 32 107	6949	Schenklengsfeld	Hersfeld	1 657	06 2 35 066	6431
Scharbeutz//Haffkrug	Eutin	3 355	01 1 33 121	2409	Schensolz		59	06 2 35 067	6431
Schardebüll	Südtondern	75	01 1 48 169	2261	Scheppach	Günzburg	1 482	09 7 36 166	8871
Scharenstetten	Ulm	550	08 1 47 172	7901	—	Öhringen	664	08 1 44 147	7111
Scharbillig	Bitburg	133	07 2 32 264	5521	Scheppau	Helmstedt	316	03 7 35 166	3301
Scharfenberg	Brilon	909	05 8 33 721	5791	Schepdsdorf - Lohne	Lingen	3 532	03 5 34 158	4451
Scharfoldendorf	Holzminde	789	03 2 36 175	3451	Scherenbostel	Buredorf	644	03 3 31 169	3001

Gemeinde	Landkreis	Wohnbevölkerung am 6.6.1961	Statistische Kennziffer	Post- leitzahl	Gemeinde	Landkreis	Wohnbevölkerung am 6.6.1961	Statistische Kennziffer	Post- leitzahl
Scherfede	Warburg	2 728	05 7 41 523	3532*	Schlag	Regen	469	09 2 45 136	837
Scheringen	Buchen	306	08 2 32 173	6951	Schlageten	Säckingen	250	08 3 43 151	7922
Scherneck	Grafschaft Schaumburg	70	03 1 33 182	4964	Schlagstein//Obermaubach	Düren	898	05 4 32 757	5161
—	Rees	2 031	05 2 38 718	4235	Schlaifhausen	Forchheim	353	09 4 35 159	8551
Schernau	Kitzingen	409	09 6 43 149	8711	Schlaiddorf	Nürtingen	834	08 1 43 149	7441
Scherneck	Coburg	614	09 4 33 202	8631	Schlammersdorf	Stomm	211	01 1 46 180	2061
Schernfeld	Eichstätt	498	09 5 33 171	8831	Schlammersdorf	Eschenbach i.d.OPf.	699	09 3 35 139	8581*
Scherstetten	Schwabmünchen	559	09 7 47 134	8931	—	Forchheim	274	09 4 35 160	8551
Scherzheim	Kehl	814	08 3 35 141	7581	Schlangen	Detmold	3 830	05 7 33 195	4791
Scherzungen	Freiburg	186	08 3 34 171	7801	Schlangenberg	Unter-Taunuskreis	1 181	06 3 41 066	6229
Schessinghausen	Nienburg (Weser)	610	03 1 37 182	3071	Schlannau	Lüchow-Dannenberg	25	03 3 36 284	3132
Scheßlitz, Stadt	Bamberg	1 910	09 4 31 204	8604	Schlanze	—	36	03 3 36 285	3131
Scheuen	Celle	1 026	03 3 32 183	3101	Schlarpe	Northheim	769	03 2 38 168	3419
Scheuerfeld	Altenkirchen (Westerwald)	1 565	07 1 32 255	5241	Schlat	Göppingen	1 230	08 1 36 156	7321
—	Coburg	1 302	09 4 33 203	8631	Schlatt	Freiburg	441	08 3 34 172	7801
Scheuern	Bitburg	82	07 2 32 522	5529	—	Hechingen	682	08 4 36 144	7451
—	Daun	105	07 2 33 270	5531	— am Randen	Konstanz	292	08 3 36 160	7701
—	Sankt Wendel	740	10 0 37 715	6611	— unter Krähen	—	511	08 3 36 161	7701
— //Bergnassau-	Unterlahnkreis	1 602	07 3 33 118	5409	Schlattein	Neustadt a.d. Waldnaab	205	09 3 40 160	8485
Scheuring	Landesberg a. Lech	985	09 1 43 153	8911	Schlattstall	Nürtingen	178	08 1 43 150	7311
Scheyern	Pfaffenhofen a.d. Ilm	1 862	09 1 48 167	8069	Schlattendorf	Viechtach	971	09 2 48 127	8374
Schickelsheim	Helmstedt	143	03 7 35 167	3331	Schlauesbach	Ansbach	199	09 5 31 173	8806
Schieder	Detmold	2 195	05 7 33 194	3284	Schlausenbach	Prüm	139	07 2 34 266	5541
Schiefbahn	Kempfen-Krefeld	7 114	05 1 35 131	4151	Schlechding	Traunstein	1 224	09 1 53 146	8211
Schiefweg	Wolfstein	1 257	09 2 52 147	8392	Schlechtenwegen	Lauterbach	231	06 1 40 056	6421
Schielberg	Karlsruhe	882	08 2 34 153	7501	Schlechnau	Lörrach	297	08 3 38 171	7868
Schienen	Konstanz	420	08 3 36 159	7761	Schledehausen	Osnabrück	1 454	03 5 37 173	4501
Schieren	Segeberg	217	01 1 44 170	236	Schleefeld	Wasserburg a. Inn	459	09 1 54 157	8091
Schierensee	Rendsburg	302	01 1 42 217	2301	Schleerieth	Schweinfurt	347	09 6 51 154	8722
Schierhorn	Harburg	288	03 3 35 217	2111	Schleßel	Rotenburg (Hannover)	139	03 5 34 152	2131
Schierling, Markt	Mallersdorf	2 983	09 2 42 151	8306	Schlegel	Hof	274	09 4 37 138	8671
Schierloh	Osnabrück	272	03 5 37 172	4501	Schlegelsberg	Memmingen	324	09 7 42 153	8941
Schiemeichen-Deinsen	Schaumburg-Lippe	310	03 1 38 159	4961	Schlehdorf	Weilheim	1 093	09 1 55 141	8111
Schiersfeld	Rockenhausen	372	07 5 41 160	6761	Schleich	Trier	232	07 2 36 362	5559
Schierwaldenrath	Selkankreis Geilenkirchen-Heinsberg	784	05 4 37 413	5131	Schleid	Bitburg	421	07 2 32 212	5521
Schiesheim	Unterlahnkreis	182	07 3 33 180	6251	Schleiden	Jülich	709	05 4 34 217	5171
Schießen	Neu-Ulm	728	09 7 45 151	7911	—, Stadt	Schleiden	3 103	05 4 36 112	5372
Schietingen	Horb	296	08 4 37 148	7241	Schleiden//Nieder	Waldeck	222	06 2 42 075	3541
Schiffdorf	Wesermünde	1 304	03 4 37 184	2851	Schleidweiler-Rodt	Trier	1 363	07 2 36 206	5501
Schiffelbach	Marburg	344	06 2 39 094	3571	Schleptrup	Bersenbrück	1 399	03 5 32 184	4501
Schiffelborn	Fritzlar-Homberg	96	06 2 33 086	3581	Schlesen	Plön	316	01 1 41 191	2301
Schifferstadt, Stadt	Speyer	15 636	07 5 42 118	6707	Schleswig, Stadt	Schleswig	33 766	01 1 43 190	238
Schiffweiler	Ottweiler	6 597	10 0 33 411	6685	Schletau	Lüchow-Dannenberg	189	03 3 36 286	3131
Schildthum	Pfarrkirchen	612	09 2 44 139	8342*	Schletzenhausen	Fulda	380	06 2 34 126	6401
Schillerslage	Burgdorf	628	03 3 31 170	3161	Schletzenrod	Hünfeld	89	06 2 37 063	6419
Schillertswiesen	Roding	251	09 3 45 140	8411	Schlewecke	Gandersheim	840	03 7 33 167	3201
Schillingen	Trier	1 100	07 2 36 306	5509	—	Wolfenbüttel	1 581	03 7 36 177	3388
Schillingsfürst, Stadt	Rothenburg ob der Tauber	1 897	09 5 43 158	8801	Schlich-D'hom	Düren	1 800	05 4 32 414	5161
Schillingstadt	Buchen	503	08 2 32 174	6961	Schlicht	Amberg	971	09 3 31 149	8451
Schillsdorf	Plön	1 034	01 1 41 190	2351	—	Wasserburg a. Inn	593	09 1 54 158	8091
Schillwitzried	Pfaffenhofen a.d. Ilm	220	09 1 48 168	8069	Schlichten	Waiblingen	389	08 1 49 154	7061
Schiltach, Stadt	Wolfach	2 969	08 3 48 134	7622	Schlichting	Norderdithmarschen	380	01 1 37 158	2241
Schiltberg	Aichach	634	09 1 31 163	8891	Schlieckau	Uelzen	111	03 3 39 258	3111
Schilttern	Wasserburg a. Inn	306	09 1 54 156	825	Schliekum	Springe	492	03 1 39 152	3201
Schimborn	Alzenau i. UFr.	1 439	09 6 31 148	8752	Schliengen	Müllheim	1 414	08 3 39 146	7846
Schimmendorf	Kulmbach	182	09 4 39 154	8651	Schlier	Ravensburg	1 595	08 4 39 132	7981
Schimsheim	Alzey	311	07 4 31 153	6509	Schlierbach	Bergstraße	342	06 1 32 081	6141
Schindhard	Pirmasens	532	07 5 40 157	6781	—	Biedenkopf	376	06 3 31 054	3569
Schinkel	Eckernförde	584	01 1 31 158	2301	—	Dieburg	427	06 1 35 046	6111
Schinna	Nienburg (Weser)	358	03 1 37 183	3071	—	Fritzlar-Homberg	426	06 2 33 087	3579
Schiphorst	Herzogtum Lauenburg	366	01 1 35 215	2061	—	Gelnhausen	1 237	06 3 33 057	6486
Schiplage	Melle	769	03 5 35 151	4521	—	Göppingen	2 066	08 1 36 157	7311
Schippach	Miltenberg	219	09 6 48 134	8761	Schlierschied	Simmern	223	07 1 40 212	6571
—	Obernburg a. Main	528	09 6 49 135	8751	Schliersee, Markt	Miesbach	5 999	09 1 45 131	8162*
Schirmitz	Neustadt a.d. Waldnaab	1 423	09 3 40 159	8481	Schliersradt	Buchen	755	08 2 32 175	6961
Schirnding	Wunsiedel	2 493	09 4 47 142	8591	Schliestedt	Wolfenbüttel	447	03 7 36 178	3339
Schimsdorf	Höchstädt a.d. Aisch	434	09 4 36 156	8602*	Schlimphof	Bad Kissingen	211	09 6 33 151	8731
Schirndorf	Kulmbach	415	09 4 39 155	8601*	Schlingen	Kaufbeuren	590	09 7 38 154	8939
Schirum	Aurich (Ostfriesland)	1 189	03 6 31 153	2961	Schlipps	Freising	448	09 1 39 166	8051
Schlackenreuth	Stadtsteinach	187	09 4 45 131	8651	Schliprüthen	Meschede	878	05 8 37 712	5779*
Schladen	Goslar	4 584	03 7 34 137	3342	Schlipshausen	Augsburg	429	09 7 31 164	8901
Schlacht	Wittlich	140	07 2 37 419	5561	Schlitz, Stadt	Lauterbach	4 997	06 1 40 057	6407
Schlächtenhaus	Lörrach	413	08 3 38 170	7851	Schlitzhausen	Fulda	325	06 2 34 127	6411
Schlag	Grafenau	1 768	09 2 35 130	8352	Schlochtern (Kirchspiel Sondermühlen)	Melle	158	03 5 35 152	4521
					— (Kirchspiel Wellingholzhausen)		184	03 5 35 153	4521

## Schlockenau - Schönanger

Gemeinde	Landkreis	Wohnbevölkerung am 6.6.1961	Statistische Kennziffer	Post- leitzahl	Gemeinde	Landkreis	Wohnbevölkerung am 6.6.1961	Statistische Kennziffer	Post- leitzahl
Schlockenau	Stadtsteinach	49	09 4 45 132	8651	Schmittweiler (Amtsgericht Waldmohr)	Kusel	573	07 5 36 208	6651
Schlossau	Buchen	907	08 2 32 176	6931	— (Amtsgericht Lauter- ecken)				
Schloßberg	Aalen	1 373	08 1 31 157	7081	Schmöllau	Uelzen	243	07 5 36 209	6761
—	Hilpoltstein	167	09 5 39 178	8541	Schmölz	Kronach	84	03 3 39 259	3139
Schloßböckelheim	Kreuznach	434	07 1 36 605	6551	Schnabelwaid, Markt	Pegnitz	902	09 4 38 176	8641
Schloßborn	Main-Taunus-Kreis	980	06 3 36 038	6241	Schnackenburg, Stadt	Lüchow-Dannenberg	733	09 4 43 160	8571
Schloß-Neuhaus	Paderborn	10 538	05 7 40 514	4794	Schnackenerwerth	Schweinfurt	693	03 3 36 290	3131
Schloß Ricklingen	Neustadt am Rübenberge	1 199	03 1 36 156	3051	Schnaid	Forchheim	401	09 6 51 155	8722
Schlottfeld	Steinburg	294	01 1 45 198	2211	Schnait	Waiblingen	348	09 4 35 161	8551
Schlottenthof	Wunsiedel	759	09 4 47 143	8594	—	Kronach	495	09 4 38 177	8671
Schlortzau	Hünfeld	329	06 2 37 064	6419	Schnaitsee	Traunstein	2 245	08 1 49 156	7051
Schluchsee	Hochschwarzwald	1 040	08 3 40 150	7826	Schnaittach, Markt	Lauf a.d. Pegnitz	1 748	09 1 53 147	8095
Schluchtern	Heilbronn	1 807	08 1 38 186	7101	Schnaittenbach, Stadt	Amberg	3 874	09 5 40 139	8563
Schlüchtern, Kreisstadt	Schlüchtern	5 761	06 3 40 032	649	Schnakenbek	Herzogtum Lauenburg	3 170	09 3 31 150	8454
Schlückingen	Soest	180	05 8 40 719	4761	Schnarchenreuth	Hof	560	01 1 35 217	2059
Schlüsselburg, Stadt	Minden	1 560	05 7 39 731	4951	Schnarup	Schleswig	188	09 4 37 139	8671
Schlüsselfeld, Stadt	Höchstädt a.d. Aisch	940	09 4 36 157	8602	Schnatebüll // Oster	Südtondern	285	01 1 43 191	2381
Schlungenhof	Gunzenhausen	231	09 5 37 156	882	— // Wester		184	01 1 48 164	2262
Schlußdorf	Osterholz	231	03 4 33 151	2861	Schnathorst	Lübbecke	134	01 1 48 186	2262
Schluttenbach	Karlsruhe	374	08 2 34 154	7501	Schnauppung	Wasserburg a. Inn	1 887	05 7 38 518	4971
Schmachtenberg	Haßfurt	315	09 6 40 154	8729	Schneckenhausen	Kaiserslautern	460	09 1 54 159	8254
—	Obernburg a. Main	343	09 6 49 136	8761	Schneckenhofen	Günzburg	506	07 5 34 169	6751
Schmähingen	Nördlingen	266	09 7 46 174	8861	Schneckenlohe	Kronach	183	09 7 36 167	8871
Schmalbroich	Kempen-Krefeld	1 445	05 1 35 132	4152	Schneedinghausen	Northheim	703	09 4 38 178	8621
Schmallegg	Ravensburg	972	08 4 39 133	7981	Schneeberg	Oberviechtach	224	03 2 38 169	3411
Schmalenbeck	Osterholz	237	03 4 33 152	2801	—, Markt	Miltenberg	295	09 3 41 131	8471
Schmalenberg	Pirmasens	651	07 5 40 158	6751	Schneehede	Fallingb. Ostel	1 342	09 6 48 135	8761
Schmalenbruch-Windhorn	Schaumburg-Lippe	157	03 1 38 160	3051	Schneen // Groß	Göttingen	384	03 3 33 169	3031
Schmalensee	Segeberg	368	01 1 44 171	2321	— // Klein		1 076	03 2 34 140	3401
Schmalfeld		980	01 1 44 172	2359	Schneeren	Neustadt am	666	03 2 34 149	3401
Schmalfelden	Crailsheim	496	08 1 34 154	7181	Schneeflingen	Rübenberge	1 132	03 1 36 161	3071
Schmalförden	Grafschaft Diepholz	887	03 1 31 163	2831	Schnega	Gifhorn	216	03 3 34 215	3121
Schmallenberg, Stadt	Meschede	4 105	05 8 37 614	5948	Schneidhain // Ts.	Lüchow-Dannenberg	568	03 3 36 291	3133
Schmalnau	Fulda	958	06 2 34 128	6411	Schneidhart	Obertaunuskreis	1 286	06 3 38 013	6241
Schmalstede	Rendsburg	209	01 1 42 218	2301	Schneizdreuth	Kelheim	353	09 2 37 157	8301
Schmalwasser	Bad Neustadt a.d. Saale	501	09 6 34 137	8741	Schneitzreuth	Berchtesgaden	619	09 1 35 128	8231
Schmarbeck	Celle	368	03 3 32 184	3105	Schnellbach	Simmern	211	07 1 40 272	5449
Schmardau	Lüchow-Dannenberg	55	03 3 36 287	3139	Schnellmannskreuth	Aichach	219	09 1 31 164	8891
Schmarrie	Springe	329	03 1 39 153	3251	Schnellrode	Melsungen	266	06 2 40 055	3509
Schmarsau	Lüchow-Dannenberg	276	03 3 36 288	3131	Schnepfenbach	Kitzingen	152	09 6 43 150	8711
Schmachhausen	Rottenburg a.d. Laaber	398	09 2 46 148	8301	Schnepke	Grafschaft Hoya	254	03 1 32 198	2819
Schmechten	Höxter	259	05 7 36 322	3491	Schneppenbach	Alzenau i. UFr.	617	09 6 31 149	8752
Schmedenstedt	Peine	1 334	03 2 40 157	3151	—	Simmern	272	07 1 40 213	6571
Schmedeswuth	Süderdithmarschen	297	01 1 47 180	2221	Schneppenbaum	Kleve	3 068	05 1 36 714	4194
Schmedissen	Detmold	109	05 7 33 196	4932	Schneppenhausen	Darmstadt	992	06 1 34 033	6101
Schmehausen	Unna	274	05 9 41 425	4701	Schneeverdingen	Soltau	6 861	03 3 38 150	3043
Schmeißdorf	Kulmbach	411	09 4 39 156	8651	Schney	Lichtenfels	2 676	09 4 40 153	8621
Schmelz	Saarlouis	6 856	10 0 35 615	6612	Schnittlingen	Göppingen	329	08 1 36 158	7341
Schmerbach	Mergentheim	227	08 1 42 153	6991	Schnodsenbach	Scheinfeld	308	09 5 44 157	8533
Schmerlecke	Lippstadt	679	05 8 36 325	4781	Schnorbach	Simmern	227	07 1 40 360	6541
Schmessau	Lüchow-Dannenberg	63	03 3 36 289	3139	Schnürpfingen	Ulm	829	08 1 47 173	7901
Schmiden	Waiblingen	6 424	08 1 49 155	7012	Schnufenhofen	Parsberg	268	09 3 42 170	8431
Schmidgaden	Nabburg	754	09 3 37 137	8471	Schnutenbach	Günzburg	536	09 7 36 168	8871
Schmidham	Griesbach i. Rottal	997	09 2 36 139	8399	Schobach	Dinkelsbühl	167	09 5 32 155	8822
Schmidhausen	Heilbronn	572	08 1 38 187	7141	Schobüll	Flensburg	583	01 1 34 204	2391
Schmidmühlen, Markt	Burglengenfeld	1 859	09 3 33 145	8456	—	Husum	906	01 1 36 161	2251
Schmidt	Monschau	1 758	05 4 35 413	5161	Schoden	Saarburg	429	07 2 35 357	5511
Schmidthachenbach	Birkenfeld	496	07 1 33 460	6581	Schöckingen	Leonberg	758	08 4 40 133	7251
Schmidthahn	Oberwesterwaldkreis	158	07 3 31 230	5239	Schöffau	Weilheim	318	09 1 55 142	8111
Schmidtheim	Schleiden	1 065	05 4 36 917	5377	Schöffelding	Landsberg a. Lech	339	09 1 43 154	8911
Schmidtstadt	Sulzbach-Rosenberg	456	09 3 46 135	8459	Schöfweg	Grafenau	1 010	09 2 35 131	8351
Schmie	Vaihingen	608	08 1 48 143	7131	Schöllisch	Stade	422	03 4 35 193	2161
Schmiechen	Ehingen	813	08 4 34 164	7931	Schöllang	Sonthofen	1 035	09 7 48 134	8981
—	Friedberg	533	09 7 34 141	8901	Schöllbrunn	Karlsruhe	1 592	08 2 34 155	7501
Schmiedorf	Eggenfelden	276	09 2 34 159	8381	Schöllbach	Erbach	501	06 1 36 081	6121
Schmieh	Calw	121	08 4 33 189	7261	Schöllner	Düsseldorf-Mettmann	967	05 1 32 313	5601
Schmieheim	Lahr	753	08 3 37 142	7631	Schöllkrippen, Markt	Alzenau i. UFr.	1 707	09 6 31 150	8752
Schmilau	Herzogtum Lauenburg	648	01 1 35 216	2419	Schöllnach	Deggendorf	2 232	09 2 32 148	8359
Schmillinghausen	Waldeck	456	06 2 42 092	3549	Schönbach	Calw	2 343	08 4 33 190	7542
Schmißberg	Birkenfeld	85	07 1 33 281	6589	—	Freudenstadt	338	08 4 35 149	7291
— // Elchweiler		203	07 1 33 257	6589	—, Stadt	Balingen	1 706	08 4 31 144	7464
Schmitshausen	Zweibrücken	410	07 5 43 143	6661	Schömerich	Saarburg	145	07 2 35 358	5504
Schmitt	Cochern	125	07 1 34 313	5591	Schönach	Regensburg	498	09 3 43 210	8441
Schmitten	Usingen	908	06 3 42 033	6384	Schönaich	Böblingen	5 923	08 1 33 144	7036
— // Ober-	Büdingen	1 041	06 1 33 573	6479	Schönanger	Grafenau	1 890	09 2 35 132	8351
— // Unter-		645	06 1 33 094	6479					
Schmittlotheim	Frankenberg	291	06 2 32 067	3559					

Gemeinde	Landkreis	Wohnbevölkerung am 6.6.1961	Statistische Kennziffer	Post- leit- zahl	Gemeinde	Landkreis	Wohnbevölkerung am 6.6.1961	Statistische Kennziffer	Post- leit- zahl
Schönau	Berchtesgaden	2 942	09 1 35 129	824	Schönhofen	Regensburg	755	09 3 43 211	8411
—	Eichstätt	162	09 5 33 172	8831	Schönholthausen	Meschede	11 248	05 8 37 713	5951
—	Euskirchen	719	05 3 33 758	5359	Schönhorst	Plön	180	01 1 41 211	2302
—	Oberviechtach	476	09 3 41 132	8491	Schönningen, Stadt	Helmstedt	16 145	03 7 35 168	3338
—	Viechtach	534	09 2 48 128	8374	Schönninghsdorf	Meppen	1 383	03 5 36 172	4471
—	Ziegenhain	239	06 2 45 058	3579	Schönkirch	Tirschenreuth	593	09 3 47 152	8591
I	Eggenfelden	530	09 2 34 160	8331	Schönkirchen	Plön	4 124	01 1 41 193	2301
II		176	09 2 34 161	8341	Schönleiten	Aichach	237	09 1 31 166	8891
a.d. Brend	Bad Neustadt a.d. Saale	730	09 6 34 138	8741	—	Regensburg	178	09 3 43 212	8411
im Schwarzwald, Stadt	Lörrach	2 326	08 3 38 172	7869	Schönmatenwag // Ober-	Bergstraße	412	06 1 32 072	6949
(Pfalz)	Pirmasens	618	07 5 40 159	6781	— // Unter-		1 010	06 1 32 093	6949
—, Stadt	Heidelberg	3 271	08 2 33 151	6901	Schönönen	Erbach	263	06 1 36 082	6121
Schönbach	Aichach	177	09 1 31 165	8891	Schönningstedt	Stormarn	4 128	01 1 46 181	2051
—	Dau	198	07 2 33 223	5569	Schönrain	Bad Tölz	658	09 1 34 125	8173 *
—	Dillkreis	1 213	06 3 32 058	6349	Schönreuth	Kemnath	197	09 3 36 139	8581
—	Haßfurt	188	09 6 40 155	8729	Schönsee, Stadt	Oberviechtach	1 701	09 3 41 133	8476
—	Marburg	210	06 2 39 095	3571	Schönstadt	Marburg	978	06 2 39 096	3551
Schönbek	Rendsburg	159	01 1 42 219	2351	Schönstädt	Coburg	89	09 4 33 204	8631
Schönberg	Bernkastel	226	07 2 31 564	5509	Schönstein	Altenkirchen (Westerwald)	1 153	07 1 32 607	5248
—	Herzogtum Lauenburg	840	01 1 35 218	2071	—	Bogen	373	09 2 31 147	8441 *
—	Lahr	255	08 3 37 143	7631	—	Ziegenhain	178	06 2 45 060	3579
—	Lauf a.d. Pegnitz	947	09 5 40 140	8561	Schöntal	Künzelsau	436	08 1 39 144	7109
—	Mühlhof a. Inn	707	09 1 46 154	8261	Schönthal	Waldmünchen	493	09 3 49 136	8491
—	Oberwesterwaldkreis	405	07 3 31 231	5439	Schönwald im Schwarzwald	Villingen	1 859	08 3 46 138	7741
—	Schongau	171	09 1 50 127	8121	— Stadt	Rehau	4 479	09 4 44 132	8671
—	Wasserburg a. Inn	364	09 1 54 160	809	Schönwalde am Bungsberg	Oldenburg (Holstein)	2 045	01 1 38 141	2431
—	Wegscheid	211	09 2 51 129	8391	Schönweide	Plön	319	01 1 41 194	2321
(Holstein)	Plön	3 776	01 1 41 192	2306	Schöppenstedt // Klein	Braunschweig	743	03 7 32 147	3301
—, Markt	Grafenau	1 972	09 2 35 133	8351	—, Stadt	Wolfenbüttel	5 513	03 7 36 179	3307
— (Taunus)	Obertaunuskreis	1 529	06 3 38 014	6242	Schöppingen, Kirchspiel	Ahaus	2 251	05 5 31 412	4431
Schönborn	Rockenhausen	192	07 5 41 161	6761	—, Wigbold		1 679	05 5 31 413	4431
—	Simmern	213	07 1 40 315	6541	Schörzingen	Rottweil	1 096	08 4 41 151	7211
—	Unterlahnkreis	560	07 3 33 181	5429	Schötmar, Stadt	Lemgo	9 204	05 7 37 115	4903
—	Ziegenhain	149	06 2 45 059	3579	Schöttingen	Schaumburg-Lippe	115	03 1 38 176	4965
Schönbronn	Calw	447	08 4 33 191	7271	Schötholtsen	Grafschaft Schaumburg	145	03 1 33 184	3051
Schönbrunn	Bamberg	864	09 4 31 205	8602	Scholen	Grafschaft Diepholz	882	03 1 31 164	2831
—	Dachau	2 003	09 1 36 154	8061	—	Grafschaft Hoya	506	03 1 32 199	3094
—	Eichstätt	148	09 5 33 173	8071	Schollach	Hochschwarzwald	355	08 3 40 152	7829
—	Haßfurt	195	09 6 40 156	8729	Schollbrunn	Marktheidenfeld	676	09 6 46 146	8771 *
—	Heidelberg	591	08 2 33 152	6931	—	Mosbach	572	08 2 36 157	6931
—	Landshut	2 382	09 2 40 156	83	Schomburg	Wangen	1 262	08 4 47 143	7989 *
—	Neustadt a.d. Waldnaab	503	09 3 40 161	8485	Schonach im Schwarzwald	Villingen	4 089	08 3 46 139	7745
—	Staffelstein	300	09 4 46 140	8623	Schonderfeld	Gemünden a. Main	145	09 6 37 132	8781
—	Wasserburg a. Inn	222	09 1 54 161	8251	Schondra, Markt	Brückenau	724	09 6 35 127	8789
—	Wunsiedel	961	09 4 47 144	8591	Schöneberg	Soest	474	05 8 40 623	4775
a. Lusen	Wolfstein	1 445	09 2 52 149	8351	Schongau, Stadt	Schongau	8 832	09 1 50 128	892
Schönderling	Brückenau	595	09 6 35 126	8789	Schoningen	Northeim	1 326	03 2 38 171	3419
Schöndorf	Trier	744	07 2 36 418	5501	Schonstett	Wasserburg a. Inn	503	09 1 54 162	8201
Schönebach	Augsburg	187	09 7 31 165	8901	Schonungen	Schweinfurt	3 510	09 6 51 156	8724
Schöneberg	Altenkirchen (Westerwald)	364	07 1 32 371	5231	Schopphelm, Stadt	Lörrach	7 845	08 3 38 174	786
—	Hofgeismar	355	06 2 36 041	3521	Schopfloch	Dinkelsbühl	2 000	09 5 32 156	8801
—	Kreuznach	509	07 1 36 555	6531	—	Freudenstadt	779	08 4 35 150	7291
—	Mindelheim	358	09 7 43 155	8949	—	Nürtingen	704	08 1 43 151	7311
—	Neuwied	1 375	07 1 38 207	5461	Schopfloh	Nördlingen	320	09 7 46 175	8861 *
Schönebürg	Biberach	811	08 4 32 175	7951	Schophoven	Düren	631	05 4 32 616	5161
Schönecken-Wetteldorf	Prüm	1 481	07 2 34 465	5541	Schopp	Pirmasens	1 113	07 5 40 160	6751
Schönemark	Detmold	344	05 7 33 197	4931	Schorbach	Ziegenhain	374	06 2 45 061	3579
Schönemoor	Oldenburg (Oldenburg)	2 085	03 8 34 117	2871	Schorborn	Holzminde	416	03 2 36 176	3451
Schönenbach	Donauwieschen	585	08 3 32 158	7711	Schorlingborstel	Coburg	451	09 4 33 205	8631
—	Hochschwarzwald	166	08 3 40 151	7891	Schorn	Grafschaft Hoya	161	03 1 32 200	2831
Schönenberg	Günzburg	295	09 7 36 169	8871	Schornbach	Neuburg a.d. Donau	220	09 7 44 173	8859
—	Höxter	62	05 7 36 719	3491	Schorndorf	Waiblingen	1 062	08 1 49 157	7061
—	Kusel	1 815	07 5 36 210	6796	—, Stadt	Cham	527	09 3 34 138	8491
—	Lörrach	327	08 3 38 173	7869	Schornsheim	Waiblingen	18 774	08 1 49 158	706
Schönesberg	Neuburg a.d. Donau	236	09 7 44 172	8859	Schornsweischach	Alzey	1 199	07 4 31 154	6509
Schöneseiffen	Schleiden	414	05 4 36 315	5371	Schortens	Neustadt a.d. Aisch	477	09 5 41 182	8531
Schönewörde	Gifhorn	724	03 3 34 216	3121	Schostorf	Friesland	9 805	03 8 33 119	2941
Schönfeld	Ebermannstadt	442	09 4 34 155	8581 *	Schott // Uppant	Uelzen	127	03 3 39 260	3123
—	Eichstätt	323	09 5 33 174	8831	Schotten, Stadt	Norden	2 141	03 6 33 167	2986 *
—	Prüm	141	07 2 34 506	5541	Schottenstein	Büdingen	3 659	06 1 33 086	6479
—	Tauberbischofsheim	542	08 2 39 171	6971	Schozach	Staffelstein	548	09 4 46 149	8621 *
Schönficht	Tirschenreuth	210	09 3 47 150	8591 *	Schramberg, Stadt	Heilbronn	404	08 1 38 188	7129
Schöngesing	Fürstfeldbruck	918	09 1 40 156	8081	Schrattenbach	Rottweil	18 114	08 4 41 152	723
Schöngers	Roding	200	09 3 45 141	8465	Schrautenbach	Kempten (Allgäu)	691	09 7 39 133	8961
Schönhagen	Lemgo	499	05 7 37 172	4923	Schrautenhofen	Nördlingen	113	09 7 46 176	8861
—	Northeim	1 268	03 2 38 170	3419	Schraudenbach	Schweinfurt	664	09 6 51 157	8722
Schönhaid	Tirschenreuth	1 057	09 3 47 151	8591	Schrecksbach	Ziegenhain	1 382	06 2 45 062	3579

## Schreez — Schwarzenborn

Gemeinde	Landkreis	Wohnbevölkerung am 6.6.1961	Statistische Kennziffer	Post- leitzahl	Gemeinde	Landkreis	Wohnbevölkerung am 6.6.1961	Statistische Kennziffer	Post- leitzahl
Schreez	Bayreuth	381	09 4 32 174	8581	Schwarzdorf	Kronach	154	09 4 38 179	8621
Schretstaken	Herzogtum Lauenburg	381	01 1 35 219	2051	Schwarzfelbach	Hammelburg	635	09 6 39 132	8781
Schretzheim	Dillingen a.d. Donau	971	09 7 32 162	8881	Schwarzenbach	Hochschwarzwald	312	08 3 40 153	7828
Schreufa	Frankenberg	518	06 2 32 068	3559	Schwaförden	Grafschaft Diepholz	1 068	03 1 31 165	2831
Schrezheim	Aalen	2 087	08 1 31 158	7091	Schwagstorf	Bersenbrück	1 082	03 5 32 185	4551
Schriesheim	Mannheim	7 414	08 2 35 133	6905	—	Wittlage	1 429	03 5 38 134	4509
Schrobenhausen, Stadt	Schrobenhausen	8 690	09 1 51 139	8898	Schwaibach	Offenburg	607	08 3 41 147	7614
Schröck	Marburg	1 028	06 2 39 097	3551	Schwaig	Kelheim	538	09 2 37 158	8071
Schröttinghausen	Halle (Westf.)	808	05 7 34 515	4801	— b. Nürnberg	Nürnberg	4 282	09 5 42 138	8501
—	Lübbecke	491	05 7 38 719	4991	Schwaigen	Garmisch-Parten- kirchen	377	09 1 41 123	8116
Schrollbach	Kaiserslautern	441	07 5 34 170	6791	Schwaigern, Stadt	Heilbronn	4 169	08 1 38 189	7103
Schrozberg	Crailsheim	2 275	08 1 34 155	7187	Schwaighausen	Memmingen	342	09 7 42 154	8941
Schrum	Süderdithmarschen	89	01 1 47 181	2241	Schwaikheim	Waiblingen	5 524	08 1 49 159	7052
Schuby	Schleswig	1 140	01 1 43 192	2381	Schwalbach	Wetzlar	1 107	06 3 43 078	6331
Schuckenbaum	Lemgo	1 055	05 7 37 173	4811	— a. Ts.	Main-Taunus-Kreis	4 442	06 3 36 039	6231
Schülern	Soltau	481	03 3 38 151	3041	—, Bad, Stadt	Untertaunuskreis	5 789	06 3 41 067	6208
Schüller	Wittgenstein	303	05 8 42 233	5921	— /Saar	Saarlouis	8 402	10 0 35 118	6635
Schülldorf	Rendsburg	534	01 1 42 220	2371	Schwalefeld	Waldeck	531	06 2 42 093	3541
Schüller	Prüm	340	07 2 34 507	5531	Schwalenberg, Stadt	Detmold	1 454	05 7 33 115	3285
Schülz	Norderdithmarschen	655	01 1 37 159	2241	Schwalheim	Friedberg	1 428	06 1 37 061	6361
— b. Nortorf	Rendsburg	687	01 1 42 221	2351	— //Grund-	Büdingen	41	06 1 33 043	6361
— b. Rendsburg		513	01 1 42 222	2371	Schwalingen	Soltau	352	03 3 38 152	3041
Schümm	Selbkantkreis Geilen- kirchen-Heinsberg	1 219	05 4 37 414	5133	Schwall	Sankt Goar	134	07 1 39 466	5401
Schürdt	Altenkirchen (Wester- wald)	121	07 1 32 372	5231	Schwaldorf	Tübingen	461	08 4 45 152	7401
Schürensöhlen	Herzogtum Lauenburg	135	01 1 35 220	2061	Schwand	Neustadt a.d. Waldnaab	185	09 3 40 162	8481
Schüttorf, Stadt	Grafschaft Bentheim	8 100	03 5 33 162	4443	—	Oberviechtach	201	09 3 41 134	8476
Schützing	Altötting	361	09 1 32 144	8261	—	Stadtsteinach	514	09 4 45 133	8652
Schützingen	Vaihingen	689	08 1 48 144	7131	— b. Nürnberg, Markt	Schwabach	1 009	09 5 45 149	8501
Schuld	Ahrweiler	592	07 1 31 221	5489	Schwanden //Kottweiler-	Kaiserslautern	1 270	07 5 34 137	6791
Schulenberg	Zellerfeld	342	03 2 41 121	3396	Schwandorf	Stockach	728	08 3 44 155	7791
Schulenburg	Hannover	764	03 1 35 174	3001	— i. Bay., Stadt	—	16 062	09 3 14 000	846
—	Stormarn	371	01 1 46 182	2061	Schwanenberg	Erkelenz	1 374	05 4 33 314	5141
— (Leine)	Springe	2 115	03 1 39 154	3211	Schwanenkirchen	Deggendorf	872	09 2 32 149	8351
Schulendorf	Herzogtum Lauenburg	317	01 1 35 221	2059	Schwanewede	Osterholz	5 644	03 4 33 153	2822
Schulensode	Braunschweig	194	03 7 32 163	3301	Schwaney	Paderborn	1 361	05 7 40 216	4791
Schubbach	Oberlahnkreis	1 148	06 3 37 051	6291	Schwanfeld	Schweinfurt	1 256	09 6 51 158	8722
Schura	Tutlingen	638	08 4 46 137	7201	Schwangau	Füssen	2 615	09 7 35 124	8959
Schussenried, Stadt	Biberach	5 306	08 4 32 176	7953	Schwanhausen	Königshofen i. Grabfeld	108	09 6 44 134	8729
Schutschur	Lüchow-Dannenberg	106	03 3 36 292	3149	Schwanheim	Bergstraße	730	06 1 32 082	6141
Schuttern	Lahr	1 113	08 3 37 144	7631	—	Bergzabern	644	07 5 31 150	6749
Schuttertal		1 092	08 3 37 145	7631	—	Heidelberg	365	08 3 33 153	6931
Schutterwald	Offenburg	4 426	08 3 41 146	7601	Schwaningen	Waldshut	329	08 3 47 173	7891
Schutterzell	Lahr	565	08 3 37 146	7631	Schwann	Calw	1 121	08 4 33 192	7541
Schutz	Daun	176	07 2 33 456	5531	Schwarme	Grafschaft Hoya	1 815	03 1 32 201	3091
Schutzbach	Altenkirchen (Wester- wald)	269	07 1 32 310	5241	Schwarmstedt	Fallingb. Ostel	3 098	03 3 33 170	3033
Schutzendorf	Hilpoltstein	120	09 5 39 179	8546	Schwartau, Bad, Stadt	Eutin	15 287	01 1 33 112	2407
Schwabach, Stadt	23 696	09 5 17 000	854	Schwartbuck	Plön	542	01 1 41 195	2301	
Schwabbach	Öhringen	532	08 1 44 148	7111	Schwartenberg	Meppen	148	03 5 36 173	4471
Schwabbruck	Schongau	553	09 1 50 129	8921	Schwartenpohl	Lingen	184	03 5 34 159	4459
Schwabe	Rendsburg	169	01 1 42 223	2371	Schwarz	Alsfeld	800	06 1 31 078	6321
Schwabegg	Schwabmünchen	656	09 7 47 135	8931	— //Unter-	Lauterbach	144	06 1 40 064	6401
Schwaben, Markt //Markt	Ebersberg	5 455	09 1 37 126	8015	Schwarzach	Bühl	1 432	08 3 31 139	7581
Schwabendorf	Marburg	425	06 2 39 098	3571	—	Deggendorf	663	09 2 32 150	8355
Schwabenheim a.d. Selz	Bingen	1 410	07 4 32 138	6501	— b. Kulmbach	Kulmbach	518	09 4 39 157	8651
— //Pfaffen-		745	07 4 32 134	6551	— b. Nabburg	Nabburg	624	09 3 37 138	8471
Schwabenrod	Alsfeld	295	06 1 31 077	6321	—, Markt	Bogen	1 614	09 2 31 148	8445
Schwabhausen	Tauberbischofsheim	514	08 2 39 172	6961	Schwarzbach	Hünfeld	499	06 2 37 065	6419
— b. Dachau	Dachau	982	09 1 36 155	8061	— //Hasselbeck-	Düsseldorf-Mettmann	923	05 1 32 411	403
— b. Landsberg	Landsberg a. Lech	434	09 1 43 155	8911	Schwarzen	Simmern	174	07 1 40 316	6541
Schwabmühlhausen	Schwabmünchen	406	09 7 47 136	8931	Schwarzenau	Kitzingen	405	09 6 43 151	8711
Schwabmünchen, Stadt		7 260	09 7 47 137	893	—	Wittgenstein	921	05 8 42 234	5921
Schwabniederhofen	Schongau	431	09 1 50 130	8921	Schwarzenbach	Höchstädt a.d. Aisch	239	09 4 36 158	8551
Schwabsberg	Aalen	1 519	08 1 31 159	7091	—	Neustadt a.d. Waldnaab	476	09 3 40 163	8481
Schwabsburg	Mainz	956	07 4 33 141	6501	—	Nürnberg	335	09 5 42 139	8501
Schwabsöien	Schongau	717	09 1 50 131	8921	—	Sankt Wendel	775	10 0 37 322	6691
Schwabsroth	Rothenburg ob der Tauber	328	09 5 43 159	8801	—	Tirschenreuth	629	09 3 47 153	8591
Schwabstedt	Husum	966	01 1 36 162	2251	— a. Wald, Stadt	Naila	3 218	08 4 32 138	8671
Schwabstedter Westerkoog		41	01 1 36 163	2251	— a.d. Saale, Stadt	Hof	7 364	09 4 37 140	8676
Schwabthal	Staffelstein	605	09 4 46 150	8621	Schwarzenbek, Stadt	Herzogtum Lauenburg	7 803	01 1 35 222	2057
Schwackendorf	Flensburg	314	01 1 34 205	2341	Schwarzenberg	Calw	428	08 4 33 193	7541
Schwackenreute	Stockach	125	08 3 44 154	7769	—	Freudenstadt	868	08 4 35 151	7294
Schwäbisch Gmünd, Stadt	Schwäbisch Gmünd	41 050	08 1 45 136	707	—	Kötzting	427	09 2 38 145	8491
— Hall, Stadt	Schwäbisch Hall	21 866	08 1 46 144	717	—	Melsungen	346	06 2 40 056	3509
					Schwarzenborn	Marburg	131	06 2 39 099	3551
					—	Wittlich	61	07 2 37 454	5561

Gemeinde	Landkreis	Wohnbevölkerung am 6.6.1961	Statistische Kennziffer	Post- leit- zahl	Gemeinde	Landkreis	Wohnbevölkerung am 6.6.1961	Statistische Kennziffer	Post- leit- zahl
Schwarzenborn, Stadt	Ziegenhain	1 278	06 2 45 063	3579	Schwerzen	Waldshut	592	08 3 47 174	7891
Schwarzenbruck	Nürnberg	2 485	09 5 42 140	8501	Schwesendorf	Rehau	98	09 4 44 133	8671
Schwarzenfeld, Markt	Nabburg	4 997	09 3 37 139	8472	Schwesing	Husum	529	01 1 36 164	2251
Schwarzenfels	Schlüchtern	491	06 3 40 033	6491	Schweskau	Lüchow-Dannenberg	224	03 3 36 293	3131
Schwarzenhammer	Wunsiedel	1 158	09 4 47 125	8671	Schwetzingen, Stadt	Mannheim	14 992	08 2 35 134	683
Schwarzenhasel	Rotenburg	475	06 2 41 057	6441	Schwigheldt	Peine	1 123	03 2 40 158	3151
Schwarzenholz	Saarlouis	3 000	10 0 35 119	6631	Schwickartshausen	Büdingen	257	06 1 33 087	6479
Schwarzenmoor	Herford	1 321	05 7 35 422	49	Schwickershausen	Limburg	369	06 3 35 045	6251
Schwarzenstein	Naila	602	09 4 42 139	8671	Schwieberdingen	Ludwigsburg	3 511	08 1 41 154	7141
Schwarzenthonhausen	Parsberg	359	09 3 42 171	8411*	Schwiederstorf	Harburg	252	03 3 35 218	2151
Schwarzerden	Sankt Wendel	393	10 0 37 526	6691	Schwieggershausen	Osterode am Harz	1 730	03 2 39 141	3361
—	Simmern	338	07 1 40 214	6571	Schwieghausen	Norderdithmarschen	171	01 1 37 160	2241
Schwarzhofen, Markt	Neunburg vorm Wald	972	09 3 39 139	8461	Schwiepeke	Lüchow-Dannenberg	51	03 3 36 294	3131
Schwebda	Eschwege	1 135	06 2 31 055	3441	Schwiffling	Landsberg a. Lech	489	09 1 43 156	8911
Schweben	Fulda	480	06 2 34 129	6401	Schwimbach	Hilpoltstein	211	09 5 39 180	8546
Schwebenried	Karlstadt	773	09 6 42 151	8722	Schwimmbach	Straubing	539	09 2 47 151	8441
Schwebheim	Schweinfurt	1 797	09 6 51 159	8721	Schwinde	Harburg	433	03 3 35 219	2091
—	Uffenheim	265	09 5 46 165	8531	Schwindegg	Mühlendorf a. Inn	941	09 1 46 155	8255
Schweckhausen	Warburg	300	05 7 41 421	3535	Schwindkirchen	—	652	09 1 46 156	8251
Schwedelbach	Kaiserslautern	639	07 5 34 171	6751	Schwinge	Stade	559	05 4 35 194	2161
Schwedeneck	Eckernförde	1 726	01 1 31 159	2301	Schwirzheim	Prüm	357	07 2 34 414	5541
Schwefe	Soest	588	05 8 40 241	4771	Schwissel	Segeberg	152	01 1 44 173	2361
Schweffingen	Meppen	216	03 5 36 174	4471	Schwitschen	Rotenburg (Hannover)	530	03 4 34 153	2131
Schwege	Osnabrück	808	03 5 37 174	4501	Schwitten	Iserlohn	1 671	05 8 35 194	5759
—	Wittlage	1 043	03 5 38 135	4509	Schwittersum	Norden	264	03 6 33 160	2981
Schwegen	Wesermünde	40	03 4 37 185	2851	Schwöllbronn	Öhringen	364	08 1 44 149	7111
Schwegenheim	Germersheim	1 909	07 5 33 139	6721	Schwörshelm	Nördlingen	531	09 7 46 177	8861
Schwei	Wesermarsch	1 879	03 8 36 126	2881	Schwörstadt	Säckingen	1 616	08 4 35 152	7881
Schweiburg	—	1 575	03 8 36 127	2931*	Schwollen	Birkenfeld	450	07 1 33 276	6589
Schweich	Trier	4 347	07 2 36 462	5558	Schwüblingsen	Burgdorf	709	03 3 31 171	3161
Schweicheln-Bermbeck	Herford	4 173	05 7 35 423	4901	Schwülper //Groß	Gifhorn	1 151	03 3 34 162	3301
Schweigen	Bergzabern	590	07 5 31 151	6749	— //Klein	—	646	03 3 34 178	3301
Schweigern	Tauberbischofsheim	906	08 2 39 173	6971	Schwürlitz	Lichtenfels	1 642	09 4 40 154	8621
Schweighausen	Lahr	1 232	08 3 37 147	7631	Sebastian //Sankt	Koblenz	1 120	07 1 35 309	5401
—	Unterlahnkreis	212	07 3 33 182	5409	Sebbenhausen	Nienburg (Weser)	385	03 1 37 184	3071
Schweighof	Müllheim	466	08 3 39 147	7841	Sebbeterode	Ziegenhain	438	06 2 45 064	3579
Schweighofen	Bergzabern	589	07 5 31 152	6749	Sebexen	Osterode am Harz	1 112	03 2 39 142	3351
Schweimke	Gifhorn	294	03 3 34 217	3121	Seboldshausen	Gandersheim	265	03 7 33 168	3371
Schweinberg	Buchen	677	08 2 32 177	6969	Sechselberg	Backnang	727	08 1 32 150	7151
Schweindorf	Aalen	307	08 1 31 160	7081	Sechshelden	Dillkreis	1 512	06 2 32 059	6341
—	Wittmund	447	03 6 34 153	2941	Sechsthal	Haßfurt	92	09 6 40 157	8729
Schweinersdorf	Freising	632	09 1 39 167	8054	Sechtem	Bonn	9 163	05 3 32 213	5301
Schweinfurt, Stadt	—	56 894	09 6 14 000	872	Seck	Oberwesterwaldkreis	771	07 3 31 232	5439
Schweinhausen	Biberach	541	08 4 32 177	7951	Seckach	Buchen	1 847	08 2 32 178	6967
Schweinheim	Euskirchen	290	05 3 33 521	5351	Seckenhausen	Grafschaft Hoya	1 972	03 1 32 203	2801
Schweinsberg, Stadt	Marburg	1 008	06 2 39 100	3574	Seckendorf	Uelzen	223	03 3 39 262	3119
Schweinsbühl	Waldeck	133	06 2 42 094	3541	Seckmauern	Erbach	1 350	06 1 36 083	6129
Schweinschied	Kreuznach	237	07 1 36 362	6759	See	Burglengenfeld	278	09 3 33 146	8412
Schweinsdorf	Rothenburg ob der Tauber	295	09 5 43 160	8801	—	Parsberg	450	09 3 42 172	8433
Schweinshaupten	Hofheim i. UFr.	243	09 6 41 150	8729	Seebach	Bühl	1 418	08 3 31 140	7591
Schweinspoint	Donauwörth	713	09 7 33 169	8851	—	Deggendorf	946	09 2 32 151	8351
Schweisdorf	Bamberg	187	09 4 31 206	8604	Seebarn	Neunburg vorm Wald	412	09 3 39 140	8461
Schweisweiler	Rockenhausen	428	07 5 41 162	6761	Seebergen	Osterholz	433	03 4 33 154	2801
Schweitenkirchen	Pfaffenhofen a.d. Ilm	701	09 1 48 169	8069	Seeborn	Tübingen	716	08 4 45 153	7401
Schweix	Pirmasens	342	07 5 40 161	6781	Sebruck	Traunstein	577	09 1 53 148	8221
Schwelentrup	Lemgo	1 239	05 7 37 174	4921	Seeburg	Duderstadt	731	03 2 32 135	3429
Schwelle	Büren	567	05 7 32 523	4791	—	Münsingen	329	08 4 38 155	7419
Schwelm, Stadt	Ennepe-Ruhr-Kreis	33 986	05 9 34 116	583	Seedorf	Bremervörde	852	03 4 31 201	2149
Schwemlingen	Merzig-Wadern	1 256	10 0 32 318	6641	—	Herzogtum Lauenburg	642	01 1 35 223	2411
Schwemlitz	Uelzen	176	03 3 39 261	3111	—	Lüneburg	190	03 3 37 201	3149
Schwemmlsbach	Karlstadt	346	09 6 42 152	8722	—	Rottweil	1 293	08 4 41 154	7239
Schwend	Sulzbach-Rosenberg	606	09 3 46 136	8451	—	Segeberg	1 750	01 1 44 174	2361*
Schwendi	Biberach	1 669	08 4 32 178	7959	—	Uelzen	322	03 3 39 263	3119
Schwennenbach	Dillingen a.d. Donau	230	09 7 32 163	8881	— //Borgdorf	—	260	01 1 42 130	2351
Schwennigsdorf	Herford	1 853	05 7 35 714	4986	Seefeld	Rendsburg	326	01 1 42 224	2211
Schwenningen	Dillingen a.d. Donau	799	09 7 32 164	8881	—	Wesermarsch	1 662	03 8 36 128	2881
—	Stockach	1 132	08 3 44 156	7471	— //Oberalting	Starnberg	1 240	09 1 52 135	8031
— am Neckar, Stadt	Rottweil	31 743	08 4 41 153	722	Seefeld	Müllheim	985	08 3 39 148	7841
Schwensby	Flensburg	188	01 1 34 206	2393	Seeg	Füssen	1 799	09 7 35 125	8959*
Schweppenhausen	Kreuznach	753	07 1 36 556	6531	Seehausen	Osterholz	310	03 4 33 155	2861
Schwerbach	Bernkastel	62	07 2 31 510	6541	— a. Staffelsee	Weilheim	1 555	09 1 55 143	811
Schwerfen	Euskirchen	1 089	05 3 33 822	5351	Seeheim	Darmstadt	4 952	06 1 34 034	6101
Schwerfingen	Grafschaft Hoya	806	03 1 32 202	3091	Seekirch	Saulgau	206	08 4 42 189	7941
Schweringhausen	Grafschaft Diepholz	295	03 1 31 166	2831	Seelach	Kronach	343	04 3 38 180	864
Schwerinsdorf	Leer	706	03 6 32 200	2951	Seelbach	Lahr	3 062	08 3 37 148	7633
Schwerte, Stadt	Iserlohn	24 516	05 9 35 114	584	—	Marburg	74	06 2 39 101	3569

Gemeinde	Landkreis	Wohnbevölkerung am 6.6.1961	Statistische Kennziffer	Post- leitzahl	Gemeinde	Landkreis	Wohnbevölkerung am 6.6.1961	Statistische Kennziffer	Post- leitzahl
Seelbach	Oberlahnkreis	662	06 3 37 052	6291	Seitenbach	Bayreuth	187	09 4 32 175	8581
—	Siegen	1 117	05 8 39 816	5901	Seitendorf	Ansbach	263	09 5 31 174	8541
—	Unterlahnkreis	376	07 3 33 183	5409	Seitenthal	Eschenbach i.d. OPf.	212	09 3 35 140	8481*
—, Amt Ilamm	Altenkirchen (Westerwald)	140	07 1 32 462	5249*	Seitingen	Tuttlingen	800	08 4 46 138	7201
— (Westerwald)		310	07 1 32 373	5232	Seitzenhahn	Untertaunuskreis	418	06 3 41 068	6209
Seelen	Kusel	224	07 5 36 211	6759	Seiwerath	Prüm	166	07 2 34 466	5541
Seelenberg	Usingen	267	06 3 42 034	6241	Selb-Plößberg	Rehau	1 160	09 4 44 127	8672
Seelenfeld	Minden	286	05 7 39 732	4951	—, Stadt		19 260	09 4 19 000	8672
Seelig	Ebermannstadt	111	09 4 34 156	8551	Selbach	Rastatt	1 051	08 3 42 147	7561
Seelscheid	Siegbach	2 395	05 3 37 512	5201	—	Sankt Wendel	821	10 0 37 323	6691
Seelze	Hannover	7 386	03 1 35 175	3016	—, Amt Wissen	Altenkirchen (Westerwald)	598	07 1 32 608	5249
Seemen //Mittel-		290	06 1 33 066	6471	Selbeck	Lemgo	386	05 7 37 175	4921
— //Nieder-	Büdingen	264	06 1 33 069	6471	Selbenhausen//Barig	Oberlahnkreis	467	06 3 37 007	6291
— //Ober-		1 319	06 1 33 074	6471	Selbitz, Stadt	Naila	4 174	09 4 42 140	8671
Seenheim	Uffenheim	168	09 5 46 166	8531	Selchenbach	Kusel	403	07 5 36 212	6799
Seon	Traunstein	1 431	09 1 53 149	8221	Selent	Plön	889	01 1 41 196	2309
Seerau	Lüchow-Dannenberg	58	03 3 36 296	3131	Selgenstadt	Gunzenhausen	134	09 5 37 157	8802
— in der Lucie		112	03 3 36 297	3131	Selgtsweiler	Sigmaringen	125	08 4 43 169	7799
Seershausen	Gifhorn	702	03 3 34 218	3171	Selhausen	Düren	133	05 4 32 313	5161
Seesbach	Kreuznach	550	07 1 36 408	6571	Seligenporten	Neumarkt i.d. OPf.	794	09 3 38 162	8501
Seesen, Stadt	Gandersheim	12 062	03 7 33 169	337	Seligenstadt, Stadt	Offenbach	9 647	06 1 41 024	6453
Seeshaupt	Weilheim	1 697	09 1 55 144	8124	Selingsstadt	Hilpoltstein	197	09 5 39 181	8541
Seestall	Kaufbeuren	487	09 7 38 155	8911	Selk	Schleswig	387	01 1 43 194	2381
Seestermühle	Pinneberg	795	01 1 39 157	2201	Sellenstedt	Alfeld (Leine)	266	03 2 31 175	3221
Seeth	Schleswig	511	01 1 43 193	2251	Sellerich	Prüm	322	07 2 34 358	5541
— Ekholt	Pinneberg	502	01 1 39 158	2201	Sellien	Lüchow-Dannenberg	27	03 3 36 298	3139
Seffern	Bitburg	376	07 2 32 213	5521	Selnrod	Alsfeld	758	06 1 31 080	6311
Sefferweich		247	07 2 32 214	5521	Sellstedt	Wesermünde	1 308	03 3 37 186	2851
Segeberg, Stadt //Bad	Segeberg	11 673	01 1 44 115	236	Selm	Lüdinghausen	14 245	05 5 35 213	4714
Segelhorst	Grafschaft Schaumburg	537	03 1 33 185	3251	Selsingen	Bremervörde	1 490	03 4 31 202	2143
Segendorf //Niederbieber	Neuwied	5 812	07 1 38 558	5453	Selters	Büdingen	593	06 1 33 088	6471
Segeste	Alfeld (Leine)	305	03 2 31 172	3221	—	Oberlahnkreis	338	06 3 37 053	6291
Segeten	Säckingen	227	08 3 43 153	7881	— (Westerwald)	Unterwesterwaldkreis	1 881	07 3 34 181	5418
Seggebruch	Schaumburg-Lippe	426	03 1 38 161	4961	Selverde	Leer	423	03 6 32 201	2919
Seglohe	Nördlingen	133	09 7 46 178	8861	Selzen	Hameln-Pyrmont	235	01 3 34 179	3251
Segnitz	Kitzingen	840	09 6 43 152	8711	Sembach	Mainz	1 054	07 4 33 142	6501
Segringen	Dinkelsbühl	261	09 5 32 157	8804	—	Rockenhausen	760	07 5 41 163	6751
Sehestedt	Eckernförde	868	01 1 31 160	2371	Send	Dieburg	1 300	06 1 35 048	6111
Schilde	Alfeld (Leine)	550	03 2 31 173	3211	Semerskirchen	Rottenburg a.d. Laaber.	212	09 2 46 149	8301
—	Wolfenbüttel	1 280	03 7 36 180	3321*	Semmenstedt	Wolfenbüttel	748	03 7 36 182	3341
Schlem	Alfeld (Leine)	967	03 2 31 174	3201	Sende	Wiedenbrück	4 484	05 7 42 614	4811
—	Wittlich	682	07 2 37 315	5561	Sendelbach	Ebern	187	09 6 36 170	8601
Schlen	Frankenberg	250	06 2 32 069	3559	—	Hersbruck	93	09 5 38 143	8561
Schlingdorf	Melle	197	03 5 35 154	4521	Senden	Lüdinghausen	4 467	05 5 35 114	4401
Schlingen	Verden	274	03 4 36 177	3091	—, Markt	Neu-Ulm	4 995	09 7 45 152	7913
Schmsdorf	Stormarn	206	01 1 46 183	2061	Sendenhorst, Kirchspiel	Beckum	849	05 5 32 611	4401
Schnde	Burgdorf	5 501	03 3 31 172	3163	—, Stadt		4 343	05 5 32 612	4401
Schndorf	Merzig-Wadern	221	10 0 32 721	6643	Sengenbühl	Cham	526	09 3 34 139	8492
Sehnens	Nienburg (Weser)	183	03 1 37 185	3071	Sengenthal	Neumarkt i.d. OPf.	548	09 3 38 163	8431
Seibelsdorf	Alsfeld	273	06 1 31 079	6321	Sengerich	Prüm	27	07 2 34 324	5541
—, Markt	Stadtsteinach	536	09 4 45 134	8641	Sengkofen	Regensburg	346	09 3 43 213	8401
Seibersbach	Kreuznach	1 087	07 1 36 557	6531	Sengwarden	Friesland	2 363	03 8 33 120	2941
Seibersdorf	Schrobenhausen	321	09 1 51 140	8899	Senheim	Zell (Mosel)	776	07 1 41 360	5591
Seibertenrod //Ober-		289	06 1 31 063	6311	Senne I	Bielefeld	13 707	05 7 31 217	4814
— //Unter-	Alsfeld	300	06 1 31 085	6311	Senne II	Bielefeld	13 005	05 7 31 218	4816
Seiboldsdorf	Neuburg a.d. Donau	156	09 7 44 174	8859	Sennfeld	Buchen	1 153	08 2 32 179	6961
Seibranz	Wangen	914	08 4 47 144	7971	—	Schweinfurt	3 748	09 6 51 160	8722
Seidelsdorf	Dinkelsbühl	303	09 5 32 158	8804	Sensbach //Ober-		189	06 1 36 069	6121
Seidenbach	Bergstraße	53	06 1 32 083	6149	— //Unter-	Erbach	522	06 1 36 090	6121
Seidenbuch		234	06 1 32 084	6141	Senseheid	Ahrweiler	86	07 1 31 316	5489
Seidenroth	Schlüchtern	357	06 3 40 034	6481	Sensweiler	Bernkastel	492	07 2 31 257	6581
Seidmannsdorf	Coburg	450	09 4 33 206	8631	Sentenhardt	Stockach	304	08 3 44 157	7791
Seidwitz	Pegnitz	286	09 4 43 161	8581	Sentrup	Osnabrück	487	03 5 37 175	4501
Seifen	Altenkirchen (Westerwald)	127	07 1 32 374	5231*	Seppenhofen	Hochschwarzwald	373	08 3 40 154	7829
Seiferts	Fulda	663	06 2 34 130	6411	Seppenrade	Lüdinghausen	4 047	05 5 35 513	4711
Seifertshausen	Rotenburg	340	06 2 41 058	6441	Seppensen	Harburg	1 250	03 3 35 220	211
Seifertshofen	Krumbach (Schwaben)	183	09 7 40 149	8909	Serim	Wittmund	594	03 6 34 154	2941
Seifriedsburg	Gemünden a. Main	506	09 6 37 133	8781	Seringhausen	Lippstadt	101	05 8 36 218	4771
Seigendorf	Bamberg	220	09 4 31 207	8602	Serkendorf	Staffelstein	167	09 4 46 151	8621
Seigertshausen	Ziegenhain	741	06 2 45 065	3579	Serres	Vaihingen	311	08 1 48 145	7131
Seilhofen	Dillkreis	172	06 3 32 060	6349	Serrfeld	Königshofen i. Grabfeld	168	09 6 44 135	8729
Seimerich	Bitburg	78	07 2 32 419	5529	Serrig	Saarburg	1 512	07 2 35 359	5512
Seinsfeld	Wittlich	201	07 2 37 455	5521	Sersheim	Vaihingen	2 525	08 1 48 146	7126
Seinsheim, Markt	Kitzingen	473	09 6 43 153	8711	Sessenbach	Unterwesterwaldkreis	202	07 3 34 182	5411
Seinstedt	Wolfenbüttel	467	03 7 36 181	3341	Sessenhausen		498	07 3 34 183	5419
Seißen	Ulm	882	08 1 47 174	7901	Seßlach, Stadt	Staffelstein	907	09 4 46 152	8601

Gemeinde	Landkreis	Wohnbevölkerung am 6.6.1961	Statistische Kennziffer	Post- leitzahl	Gemeinde	Landkreis	Wohnbevölkerung am 6.6.1961	Statistische Kennziffer	Post- leitzahl
Seth . . . . .	Segeberg . . . . .	1 054	01 1 44 175	2061	Siegsdorf . . . . .	Traunstein . . . . .	3 151	09 1 53 150	8221
Setlage . . . . .	Lingen . . . . .	308	03 5 34 160	4452	Siek . . . . .	Stormarn . . . . .	823	01 1 46 184	2071
Setterich . . . . .	Selkantkreis Geilenkir- chen-Heinsberg . . . . .	5 427	05 4 37 614	5112	Siekholtz . . . . .	Detmold . . . . .	268	05 7 38 159	3284
Settmarshausen . . . . .	Göttingen . . . . .	571	03 2 34 175	3401	Siele . . . . .	Herford . . . . .	244	05 7 35 218	4904
Settrup . . . . .	Bersenbrück . . . . .	535	03 5 32 186	4557	Sielen . . . . .	Hofgeismar . . . . .	756	06 2 36 042	3521
Setzelbach . . . . .	Hünfeld . . . . .	214	06 2 37 066	6419	Sielenbach . . . . .	Aichach . . . . .	861	09 1 31 167	8891
Setzingen . . . . .	Ulm . . . . .	382	08 1 47 175	7901	Sielhorst . . . . .	Lübbecke . . . . .	812	05 7 38 815	4993
Seubelsdorf . . . . .	Lichtenfels . . . . .	1 002	09 4 40 155	8621	Sielmingen . . . . .	Eßlingen . . . . .	3 503	08 1 35 136	7021
Seubersdorf . . . . .	Neustadt a.d. Aisch . . . . .	292	09 5 41 183	8501	Siemen . . . . .	Lüchow-Dannenberg . . . . .	251	03 3 36 299	3139
— i.d. OPf. . . . .	Parsberg . . . . .	1 338	09 3 42 173	8431	Sien . . . . .	} Birkenfeld . . . . .	644	07 1 33 461	6581
Seubrigshausen . . . . .	Bad Kissingen . . . . .	471	09 6 33 152	8731	Siennhachenbach . . . . .		248	07 1 33 462	6581
Seugast . . . . .	Amberg . . . . .	799	09 3 31 151	8451	Siensbach . . . . .	Emmendingen . . . . .	461	08 3 33 154	7808
Seukendorf . . . . .	Fürth . . . . .	748	09 5 36 135	851	Sieringhoek . . . . .	Grafschaft Bentheim . . . . .	323	03 5 33 163	4444
Saulberg . . . . .	Obertaunuskreis . . . . .	1 719	06 3 38 015	6381	Sierksdorf . . . . .	Oldenburg (Holstein) . . . . .	1 243	01 1 38 142	2409*
Seublitz . . . . .	Bayreuth . . . . .	195	09 4 32 176	858	Sierksrade . . . . .	Herzogtum Lauenburg . . . . .	373	01 1 35 226	2061
— a.d. sächs. Saale . . . . .	Münchberg . . . . .	381	09 4 41 132	8661	Siersburg . . . . .	Saarlouis . . . . .	3 306	10 0 35 719	6639
Seulingen . . . . .	Duderstadt . . . . .	1 099	03 2 32 136	3429	Sierscheid . . . . .	Ahrweiler . . . . .	88	07 1 31 222	5489
Seußen . . . . .	Wunsiedel . . . . .	753	09 4 47 145	8591	Siersdorf . . . . .	Jülich . . . . .	3 066	05 4 34 218	5174
Seußling . . . . .	Bamberg . . . . .	373	09 4 31 208	8602	Siershahn . . . . .	Unterwesterwaldkreis . . . . .	2 395	07 3 34 184	5433
Seuversholz . . . . .	Eichstätt . . . . .	339	09 5 33 175	8831	Sierße . . . . .	Braunschweig . . . . .	822	03 7 32 164	3301
Sevelen . . . . .	Geldern . . . . .	3 427	05 2 33 116	4171	Siesbach . . . . .	Birkenfeld . . . . .	369	07 1 33 277	6581
Sevenich . . . . .	Simmern . . . . .	215	07 1 40 273	5449	Siefen im Wald . . . . .	Biberach . . . . .	671	08 4 32 179	7959
Sevenig . . . . .	Bitburg . . . . .	47	07 2 32 523	5529	Sieverdingen . . . . .	Fallingb. ostel . . . . .	172	03 3 33 171	3031
— . . . . .	Prüm . . . . .	125	07 2 34 325	5541	Sieverdingen . . . . .	Soest . . . . .	255	05 8 30 424	4761
Sexau . . . . .	Emmendingen . . . . .	1 915	08 3 33 152	7831	Sievern . . . . .	Wesermünde . . . . .	895	03 4 37 187	2851
Seyboldsdorf . . . . .	Vilsbiburg . . . . .	601	09 2 49 144	8313	Sievernich . . . . .	Düren . . . . .	416	05 4 32 963	5351
Seybothenreuth . . . . .	Bayreuth . . . . .	814	09 4 32 177	8581	Sievershausen . . . . .	Burgdorf . . . . .	1 615	03 3 31 173	3166
Seyweiler . . . . .	Homburg . . . . .	148	10 0 31 513	6651	— . . . . .	Einbeck . . . . .	1 614	03 3 31 145	3354
Sibbesse . . . . .	Alfeld (Leine) . . . . .	1 020	03 2 31 176	3221	— // Ahlshausen- . . . . .	Gandersheim . . . . .	808	03 7 33 112	3351
Sichelstein . . . . .	Münden . . . . .	364	03 2 37 140	3511	Sievershütten . . . . .	Segeberg . . . . .	411	01 1 44 176	2359
Sichenhausen . . . . .	Büdingen . . . . .	256	06 1 33 089	6471	Sieverstedt . . . . .	Flensburg . . . . .	369	01 1 34 207	2381
Sichertshausen . . . . .	Marburg . . . . .	352	06 2 39 102	3551	Siezbüttel . . . . .	Rendsburg . . . . .	84	01 1 42 225	2216
Sichtigvor . . . . .	Arnsberg . . . . .	1 610	05 8 32 615	4771	Siggen . . . . .	Wangen . . . . .	158	08 4 47 145	7971
Sickels . . . . .	Fulda . . . . .	327	06 2 34 131	6401	Sigl . . . . .	Amberg . . . . .	418	09 3 31 152	8451
Sickendorf . . . . .	Lauterbach . . . . .	195	06 1 40 058	6421	Siglingen . . . . .	Heilbronn . . . . .	1 245	08 1 38 190	7109
Sickenhausen . . . . .	Reutlingen . . . . .	823	08 4 40 141	7411	Sigmaringen, Stadt . . . . .	} Sigmaringen . . . . .	9 345	08 4 43 170	748
Sickenhofen . . . . .	Dieburg . . . . .	748	06 1 35 049	6111	Sigmaringendorf . . . . .		3 005	08 4 43 171	7487
Sickershausen . . . . .	Kitzingen . . . . .	791	09 6 43 154	8711	Sigmarswangen . . . . .	Horb . . . . .	580	08 4 37 149	7241
Sickingen . . . . .	Hechingen . . . . .	375	08 4 36 145	7451	Sigmarszell . . . . .	Lindau (Bodensee) . . . . .	666	09 8 31 132	8995
Siddessen . . . . .	Warburg . . . . .	397	05 7 41 319	3491	Sigmertshausen . . . . .	Dachau . . . . .	261	09 1 36 156	8061
Siddinghausen . . . . .	Büren . . . . .	765	05 7 32 317	4791	Sigras . . . . .	Amberg . . . . .	441	09 3 31 153	8459
— . . . . .	Unna . . . . .	199	05 9 41 524	4751	Silbach . . . . .	Brilon . . . . .	849	05 8 33 616	5789
Sieboldingen . . . . .	Landau in der Pfalz . . . . .	1 087	07 5 37 152	6741	Silberbach . . . . .	Hof . . . . .	232	09 4 37 141	8671
Siebenbach . . . . .	Mayen . . . . .	169	07 1 37 424	5441	— . . . . .	Rehau . . . . .	331	09 4 44 134	8591*
Siebenbäumen . . . . .	Herzogtum Lauenburg . . . . .	491	01 1 35 224	2061	Silberborn . . . . .	Northeim . . . . .	477	03 2 38 172	3451*
Siebenecksknöll . . . . .	Steinburg . . . . .	92	01 1 45 199	2211	Silberg . . . . .	Biedenkopf . . . . .	380	06 3 31 055	3561
Siebeneich . . . . .	Öhringen . . . . .	161	08 1 44 150	7111	Silberstedt . . . . .	Schleswig . . . . .	989	01 1 43 195	2381
Siebeneichen . . . . .	Herzogtum Lauenburg . . . . .	247	01 1 35 225	2059	Silges . . . . .	Hünfeld . . . . .	328	06 2 37 067	6419
Siebenhöfen . . . . .	Detmold . . . . .	120	05 7 33 198	4933	Silheim . . . . .	Neu-Ulm . . . . .	221	09 7 45 153	7911
Sieber . . . . .	Zellerfeld . . . . .	915	03 2 41 122	3421	Silixen . . . . .	Lemgo . . . . .	1 105	05 7 37 176	3261
Siebertshausen . . . . .	Ziegenhain . . . . .	126	06 2 45 066	3589	Sillenstede . . . . .	Friesland . . . . .	2 407	03 8 33 121	2941
Siebnach . . . . .	Mindelheim . . . . .	599	09 7 43 156	8939	Sillertshausen . . . . .	Freising . . . . .	292	09 1 39 168	8069
Sieboldshausen . . . . .	Göttingen . . . . .	574	03 2 34 176	3401	Sillerup . . . . .	Flensburg . . . . .	566	01 1 34 208	2391
Siedelbach . . . . .	Neustadt a.d. Aisch . . . . .	190	09 5 41 184	8531	Sillium . . . . .	Hildesheim-Marienburg . . . . .	685	03 2 35 199	3201
Siedelsbrunn . . . . .	Bergstraße . . . . .	630	06 1 32 085	6941	—, gemfr. Gebiet . . . . .	Wolfenbüttel . . . . .	8	03 7 36 516	
Sieden . . . . .	Nienburg (Weser) . . . . .	254	03 1 37 186	2839	Silschede . . . . .	Ennepe-Ruhr-Kreis . . . . .	2 203	05 9 34 614	5821
Siedenburg, Flecken . . . . .	Grafschaft Diepholz . . . . .	1 051	03 1 31 167	2839	Silwingen . . . . .	Merzig-Wadern . . . . .	317	10 0 32 319	6639
Siedlinghausen . . . . .	Brilon . . . . .	1 886	05 8 33 224	5789	Silz . . . . .	Bergzabern . . . . .	662	07 5 31 153	6749
Siefersheim . . . . .	Alzey . . . . .	790	07 4 31 155	6551	Silzen . . . . .	Steinburg . . . . .	158	01 1 45 200	2351
Siegburg-Mülldorf . . . . .	} Siegkreis . . . . .	3 338	05 3 37 417	5201	Simander . . . . .	Lüchow-Dannenberg . . . . .	245	03 3 36 300	3131
—, Stadt . . . . .		33 974	05 3 37 113	52	Simbach a. Inn, Stadt . . . . .	Pfarrkirchen . . . . .	7 015	09 2 44 140	8265
Siegelau . . . . .	Emmendingen . . . . .	634	08 3 33 153	7809	—, Markt . . . . .	Egenfelden . . . . .	1 237	09 2 34 162	8384
Siegelbach . . . . .	Kaiserslautern . . . . .	2 111	07 5 34 172	6751	Simmelsdorf . . . . .	Lauf a.d. Pegnitz . . . . .	627	09 5 40 142	8561
Siegelbach . . . . .	Sinsheim . . . . .	1 224	08 2 38 149	6921	Simmerath . . . . .	Monschau . . . . .	2 645	05 4 35 612	5101
Siegelsum . . . . .	Norden . . . . .	215	03 6 33 161	2986	Simmerberg, Markt . . . . .	Lindau (Bodensee) . . . . .	2 520	09 8 31 133	8999
Siegen, Stadt . . . . .		49 404	05 8 20 000	59	Simmern . . . . .	Unterwesterwaldkreis . . . . .	603	07 3 34 185	5411
Siegenburg, Markt . . . . .	Kelheim . . . . .	1 884	09 2 37 159	8421	—, Stadt . . . . .	Simmern . . . . .	5 248	07 1 40 112	654
Siegendorf . . . . .	Gerolzhofen . . . . .	238	09 6 38 171	8711	— unter Dhaun . . . . .	Kreuznach . . . . .	1 376	07 1 36 409	6571
Siegenstein . . . . .	Roding . . . . .	172	09 3 45 142	8411	Simmersbach . . . . .	Biedenkopf . . . . .	964	06 3 31 056	6341
Siegersdorf . . . . .	Bogen . . . . .	599	09 2 31 149	8441	Simmersfeld . . . . .	Calw . . . . .	635	08 4 33 194	7271
— . . . . .	Lauf a.d. Pegnitz . . . . .	189	09 5 40 141	8561	Simmershausen . . . . .	Fulda . . . . .	628	06 2 34 132	6411
Siegersbrunn . . . . .	München . . . . .	909	09 1 47 134	8011	— . . . . .	Kassel . . . . .	1823	06 2 38 033	3501
Siegershofen . . . . .	Schwabmünchen . . . . .	259	09 7 47 138	8931	Simonshofen . . . . .	Uffenheim . . . . .	265	09 5 46 167	8701
Sieglar . . . . .	Siegkreis . . . . .	19 533	05 3 37 123	5212	Simmozheim . . . . .	Calw . . . . .	1 221	08 4 33 195	7261
Sieglos . . . . .	Hersfeld . . . . .	259	06 2 35 068	6431	Simmringen . . . . .	Mergentheim . . . . .	108	08 1 42 154	6991
Siegritz . . . . .	Ebermannstadt . . . . .	354	09 4 34 157	8551	Simonsberg . . . . .	Husum . . . . .	616	01 1 36 165	2251
					Simonshofen . . . . .	Lauf a.d. Pegnitz . . . . .	475	09 5 40 143	8561



Gemeinde	Landkreis	Wohnbevölkerung am 6.6.1961	Statistische Kennziffer	Postleitzahl	Gemeinde	Landkreis	Wohnbevölkerung am 6.6.1961	Statistische Kennziffer	Postleitzahl
Simonswolde	Aurich (Ostfriesland)	1 298	03 6 31 154	2971	Sören	Rendsburg	138	01 1 42 227	2301
Simprechtshausen	Crailsheim	281	08 1 34 156	7181	Sörtenloch	Mainz	660	07 4 33 143	6501
Simten	Pirmasens	2 155	07 5 40 162	6781	Sörth	Altenkirchen (Westertal)	163	07 1 32 223	5231
Simtshausen	Marburg	419	06 2 39 103	3551	Sörup	Flensburg	1 631	01 1 34 209	2393
Sinbronn	Dinkelsbühl	504	09 5 32 159	8804	Sörupholz	Flensburg	216	01 1 34 210	2393
Sindeldorf	Künzelsau	491	08 1 39 145	7109	Söst	Saarburg	147	07 2 35 316	5511
Sindelfingen, Stadt	Böblingen	26 127	08 1 33 145	7032	Soest, Stadt	Soest	33 304	05 8 40 111	477
Sindelsdorf	Weilheim	694	09 1 55 145	8121	Sötenich	Schleiden	1 115	05 4 36 715	5371
Sindersdorf	Hilpoltstein	127	09 5 39 182	8541	Sötern	Sankt Wendel	1 280	10 0 37 324	6691
Sindersfeld	Marburg	322	06 2 39 104	3571	Sohlbach, Amt Netphen	Siegen	89	05 8 39 742	5901
Sindlbach	Neumarkt i.d. OPf.	740	09 3 38 164	8431	—, Amt Weidenau	Siegen	417	05 8 39 817	5903
Sindolsheim	Buchen	593	08 2 32 180	6961	Sohlingen	Northeim	1 008	03 2 38 173	3419
Sindorf	Bergheim (Erft)	3 454	05 3 31 612	5159	Soholm	Südtondern	142	01 1 48 170	2251
Sindringen, Stadt	Öhringen	610	08 1 44 151	7111	Sohren	Zell (Mosel)	1 816	07 1 41 265	6543
Singen	Pforzheim	1 819	08 2 37 138	7531	Sohrschied	Simmern	151	07 1 40 215	6541
— (Hohentwiel), Stadt	Konstanz	33 267	08 3 36 162	77	Soisdorf	Hünfeld	410	06 2 37 068	6419
Singenbach	Schrobenhausen	319	09 1 51 141	8069	Soisliesen	Hünfeld	41	06 2 37 069	6419
Singenrain	Brückenau	131	09 6 35 128	8789	Solar	Hilpoltstein	402	09 5 39 183	8543
Singhofen	Unterlahnkreis	1 052	07 3 33 184	5409	Soldorf	Grafschaft Schaumburg	222	03 1 33 186	3051
Singlis	Fritzlar-Homberg	880	06 2 33 088	3581	Solingen, Stadt	Flensburg	169 930	05 1 22 000	565
Sinkershausen	Biedenkopf	288	06 3 31 057	3569	Solkau	Lüchow-Dannenberg	130	03 3 36 301	3133
Sinn	Dillkreis	3 921	06 3 32 061	6349	Solla	Grafenau	374	09 2 35 134	8351
Sinnersdorf	Köln	3 666	05 3 34 213	5021	Sollbach	Roding	265	09 3 45 143	8461
Sinning	Neuburg a.d. Donau	632	09 7 44 175	8859	Soller	Düren	491	05 4 32 964	5161
Sinningen	Biberach	335	08 4 32 180	7959	Sollerup	Flensburg	487	01 1 34 211	2381
Sinsheim, Stadt	Sinsheim	6 532	08 2 38 150	692	Sollring, Anteil Kreis Ein-				
Sinspelt	Bitburg	337	07 2 32 571	5529	beck, Forst, gemfr. Gebiet	Einbeck	21	03 2 33 511	
Sinz	Merzig-Wadern	320	10 0 32 722	6641	Sollngriesbach	Beilngries	197	09 3 32 143	8434
Sinzenhof	Waldmünchen	115	09 3 49 137	8491	Sollwitt	Husum	299	01 1 36 167	2251
Sinzenich	Euskirchen	988	05 3 33 853	5551	Solms	Hersfeld	154	06 2 35 069	6431
Sinzheim	Bühl	5 448	08 3 31 141	7573	Solnhofen	Weißenburg i. Bay.	1 708	09 5 47 163	8831
Sinzig, Stadt	Ahrweiler	6 117	07 1 31 604	5485	Solschen // Groß	Peine	1 071	03 2 40 132	3151
Sinzing	Regensburg	2 215	09 3 43 214	8411	— // Klein	Peine	432	03 2 40 140	3151
Sipperhausen	Fritzlar-Homberg	292	06 2 33 089	3589	Soltau, Stadt	Soltau	14 366	03 3 38 153	304
Sippersfeld	Rockenhausen	918	07 5 41 164	6751	Soltendieck	Uelzen	408	03 3 39 264	3111
Sipplingen	Überlingen	1 279	08 3 45 164	7761	Solz	Rotenburg	861	06 2 41 059	6441
Sirchenried	Friedberg	128	09 7 34 142	8901	Somborn	Gelnhausen	4 338	06 3 33 058	6463
Sirchingen	Münsingen	315	08 4 38 156	7419	Sommenhardt	Calw	645	08 4 33 196	7261
Sirkefelde	Herzogtum Lauenburg	207	01 1 35 227	2411	Sommerach	Gerolzhofen	820	09 6 38 172	8711
Sirzenich	Trier	610	07 2 36 518	5501	Sommerau	Obernburg a. Main	694	09 6 49 138	8751
Sisbeck // Groß	Helmstedt	425	03 7 35 131	3331	—	Trier	91	07 2 36 419	5501
— // Klein	Helmstedt	307	03 7 35 140	3331	Sommerhausen, Markt	Ochsenfurt	1 362	09 6 50 153	8701
Sistig	Schleiden	940	05 4 36 714	5371	Sommeringen // Hüvede	Lingen	338	03 5 34 140	4451
Sittelsdorf	Rottenburg a.d. Laaber	147	09 2 46 150	8301	Sommerkahl	Alzenau i. UFr.	902	09 6 31 151	8752
Sittenbach	Friedberg	544	09 7 34 143	8063	Sommerland	Steinburg	875	01 1 45 201	2201
Sittensen	Bremervörde	2 667	03 4 31 152	2139	Sommerloch	Kreuznach	331	07 1 36 655	6551
Sitter // Ahausen	Bersenbrück	354	03 5 32 112	4559	Sommersdorf	Feuchtwangen	146	09 5 35 151	8802
Sitters	Rockenhausen	147	07 5 41 165	6761	Sommersell	Höxter	688	05 7 36 721	3281
Sitterswald	Saarbrücken	1 413	10 0 34 414	6601	—	Lemgo	340	05 7 37 177	4921
Sitzenkirch	Müllheim	216	08 3 39 149	7841	Somplar	Frankenberg	325	06 2 32 070	3559
Sitzerath	Sankt Wendel	787	10 0 37 419	6619	Sonderbach	Bergstraße	382	06 1 32 086	6149
Sobernheim, Stadt	Kreuznach	5 659	07 1 36 505	6553	Sonderbuch	Münsingen	244	08 4 38 157	7941
Soden	Obernburg a. Main	824	09 6 49 137	8751	—	Ulm	370	08 1 47 176	7901
— am Taunus, Bad, Stadt	Main-Taunus-Kreis	7 626	06 3 36 040	6232	Sonderheim	Dillingen a.d. Donau	184	09 7 32 165	8881
— bei Salmünster, Bad, Stadt	Schlüchtern	2 357	06 3 40 035	6483	Sonderhofen	Ochsenfurt	577	09 6 50 154	8701
Soderstorf	Harburg	574	03 3 35 221	3141	Sondernach	Münsingen	176	08 4 38 158	7421
Söchtenau	Rosenheim	1 527	09 1 49 158	8201	Sondernau	Bad Neustadt a.d. Saale	330	09 6 34 139	8741
Söcking	Starnberg	2 964	09 1 52 141	8135	Sondernheim	Gettersheim	1 651	07 5 33 140	6729
Södel	Friedberg	1 396	06 1 37 062	6361	Sondernohe	Ansbach	165	09 5 31 175	8802
Söder	Hildesheim-Marienburg	163	03 2 35 200	3201	Sonderriet	Tauberbischofsheim	506	08 2 39 174	6981
Sögel	Aschendorf-Hümmling	2 874	03 5 31 152	4475	Sondersfeld	Neumarkt i.d. OPf.	291	09 3 38 165	8431
Sögelin	Bersenbrück	651	03 5 32 187	4551	Sondheim	Fritzlar-Homberg	452	06 2 33 090	3589
Söhlde	Hildesheim-Marienburg	1 957	03 2 35 201	3201	—	Mellrichstadt	358	09 6 47 139	8741
Söhlingen	Rotenburg (Hannover)	370	03 4 34 154	2131	— v.d. Rhön	Mellrichstadt	656	09 6 47 140	8741
Söhnstetten	Heidenheim	1 369	08 1 37 145	7921	Sonneborn	Lemgo	1 049	05 7 37 178	4921
Söhre	Hildesheim-Marienburg	1 052	03 2 35 202	3201	Sonnefeld	Coburg	2 497	09 4 33 207	8625
Söhren	Segeberg	183	01 1 44 177	2361	Sonnen	Wegscheid	345	09 2 51 130	8391
Sölden	Freiburg	611	08 3 34 173	7801	Sonnenberg	Braunschweig	574	03 7 32 165	3301
Söldenau	Vilshofen	1 088	09 2 50 152	8359	— Winnen	Birkenfeld	551	07 1 33 278	6581
Söllhuben	Rosenheim	782	09 1 49 159	8201	Sonnenborstel	Nienburg (Weser)	175	03 1 37 187	3071
Söllingen	Helmstedt	1 242	03 7 35 169	3339	Sonnenried	Neunburg vorm Wald	277	09 3 39 141	8461
—	Karlsruhe	4 266	08 2 34 156	7501	Sonnschied	Birkenfeld	111	07 1 33 420	6581
—	Rastatt	708	08 3 42 148	7571	Sonsbeck, Flecken	Moers	2 534	05 2 37 413	4176
Söllnitz	Nabburg	191	09 3 37 140	8475	Sontheim	Memmingen	1 348	09 7 42 155	8947
Sömmersdorf	Schweinfurt	370	09 6 51 161	8722	—	Münsingen	797	08 4 38 159	7421
Sönnebüll	Husum	191	01 1 36 166	2257	—	Wertingen	291	09 7 49 153	8881
Sönnerm	Unna	528	05 9 41 426	4761					

Gemeinde	Landkreis	Wohnbevölkerung am 6.6.1961	Statistische Kennziffer	Post- leit- zahl	Gemeinde	Landkreis	Wohnbevölkerung am 6.6.1961	Statistische Kennziffer	Post- leit- zahl
Sontheim an der Brenz . . . . .	Heidenheim . . . . .	2 964	08 1 37 146	7927	Spielberg . . . . .	Vohenstrauß . . . . .	197	09 3 48 140	8481
Sonthofen, Markt . . . . .	Sonthofen . . . . .	12 902	09 7 48 135	8972	— . . . . .	Waldmünchen . . . . .	191	09 3 49 138	8491
Sontra, Stadt . . . . .	Rotenburg . . . . .	5 247	06 2 41 060	6443	Spies . . . . .	Pegnitz . . . . .	502	09 4 43 162	8571
Sooden-Allendorf, Bad, Stadt . . . . .	Witzenhausen . . . . .	6 424	06 2 43 043	3437	Spiesen . . . . .	Ottweiler . . . . .	6 422	10 0 33 512	6683
Sophienhamm . . . . .	Rendsburg . . . . .	208	01 1 42 226	2371	Spiesheim . . . . .	Alzey . . . . .	726	07 4 31 156	6509
Sophien-Koog//Elisabeth . . . . .	Husum . . . . .	68	01 1 36 124	2251	Spieskappel . . . . .	Ziegenhain . . . . .	697	06 2 45 067	3579
Sophiental . . . . .	Braunschweig . . . . .	325	03 7 32 166	3301	Spießingshol, gemfr. Gebiet	Schaumburg-Lippe . . . . .	46	03 1 38 518	3051
Sophienthal . . . . .	Bayreuth . . . . .	240	09 4 32 178	8581	Spindelwag . . . . .	Biberach . . . . .	310	08 4 32 181	7951*
Sorg//Ober- . . . . .	Alsfeld . . . . .	132	06 1 31 064	6321	Spirkelbach . . . . .	Bergzabern . . . . .	617	07 5 31 154	6741
— //Unter- . . . . .		85	06 1 31 086	6321	Spital . . . . .	Lüchow-Dannenberg . . . . .	77	03 3 36 303	3133
Sorga . . . . .	Hersfeld . . . . .	1 150	06 2 35 070	6431	Spittelstein . . . . .	Coburg . . . . .	201	09 4 33 208	8631
Sorgensen . . . . .	Burgdorf . . . . .	542	03 3 31 174	3161	Sprietau . . . . .	Lüchow-Dannenberg . . . . .	264	03 3 36 304	3139
Sornhüll . . . . .	Eichstätt . . . . .	124	09 5 33 187	8831	Spöck . . . . .	Karlsruhe . . . . .	3 138	08 2 34 159	7501
Sorsum . . . . .	Hannover . . . . .	383	03 1 35 176	3001	— . . . . .	Mindelheim . . . . .	155	09 7 43 157	8949
— . . . . .	Hildesheim-Marienburg . . . . .	1 574	03 2 35 203	3201	— . . . . .	Sigmaringen . . . . .	104	08 4 33 172	7969
— . . . . .	Springe . . . . .	319	03 1 39 155	3211	Spols . . . . .	Leer . . . . .	173	03 6 32 202	2919
Sosberg . . . . .	Zell (Mosel) . . . . .	232	07 1 41 210	5581	Sponheim . . . . .	Kreuznach . . . . .	671	07 1 36 606	6551
Soßmar . . . . .	Peine . . . . .	749	03 2 40 159	3161	Sponsheim . . . . .	Bingen . . . . .	504	07 4 32 139	6531
Sothel . . . . .	Rotenburg (Hannover) . . . . .	181	03 4 34 155	2139	Spork . . . . .	Borken . . . . .	829	05 5 33 171	4291
Sotmar . . . . .	Wolfenbüttel . . . . .	127	03 7 36 183	3341	— - Eichholz . . . . .	Detmold . . . . .	2 066	05 7 33 291	4931
Sottorf . . . . .	Harburg . . . . .	239	03 3 35 222	2101	Spradow . . . . .	Herford . . . . .	3 320	05 7 35 318	4981
— . . . . .	Lüneburg . . . . .	842	03 3 37 202	3144	Spraitbach . . . . .	Schwäbisch Gmünd . . . . .	1 117	08 1 45 137	7071
Sottrum . . . . .	Hildesheim-Marienburg . . . . .	850	03 2 35 204	3201	Sprakebüll . . . . .	Südtondern . . . . .	234	01 1 48 171	2261
— . . . . .	Rotenburg (Hannover) . . . . .	2 019	03 4 34 156	2134	Sprakeneshl . . . . .	Gifhorn . . . . .	625	03 3 34 219	3101
Sotzweiler . . . . .	Sankt Wendel . . . . .	1 252	10 0 37 716	6611	Sprantal . . . . .	Karlsruhe . . . . .	255	08 2 34 160	7519
Soven . . . . .	Lüchow-Dannenberg . . . . .	35	03 3 36 302	3139	Spreckens . . . . .	Bremervörde . . . . .	220	03 4 31 203	214
Soyen . . . . .	Wasserburg a. Inn . . . . .	1 062	09 1 54 163	8091	Sprendlingen . . . . .	Bingen . . . . .	3 259	07 4 32 140	6555
Spabrücken . . . . .	Kreuznach . . . . .	977	07 1 36 656	6551	—, Stadt . . . . .	Offenbach . . . . .	16 571	06 1 41 025	6079
Spachbrücken . . . . .	Dieburg . . . . .	1 562	06 1 35 050	6101	Sprengel . . . . .	Stormarn . . . . .	349	01 1 46 185	2071
Spaden . . . . .	Wesermünde . . . . .	2 469	03 4 37 188	2851	Sprengel . . . . .	Soltau . . . . .	285	03 3 38 154	3041
Spahn . . . . .	Aschendorf-Hümming . . . . .	432	03 5 31 153	4471	Springe, Stadt . . . . .	Springe . . . . .	10 207	03 1 39 156	3257
Spaichingen, Stadt . . . . .	Turtlingen . . . . .	6 953	08 4 46 139	7208	Springen . . . . .	Untertaunuskreis . . . . .	234	06 3 41 069	6209
Spall . . . . .	Kreuznach . . . . .	168	07 1 36 657	6551	Sprockhövel . . . . .	Ennepe-Ruhr-Kreis . . . . .	8 834	05 9 34 214	4322
Spalt, Stadt . . . . .	Schwabach . . . . .	2 722	09 5 45 150	8545	Sprötze . . . . .	Harburg . . . . .	1 305	03 3 35 223	2113
Spanbeck . . . . .	Göttingen . . . . .	424	03 2 34 177	3411	Staadorf . . . . .	Riedenburg . . . . .	172	09 3 44 148	8435
Spangdahlem . . . . .	Wittlich . . . . .	1 016	07 2 37 256	5561	Staatd//Kastel- . . . . .	Saarburg . . . . .	516	07 2 35 307	5511
Spangen//Holte . . . . .	Land Hadeln . . . . .	227	03 4 32 132	2191	Stachesried . . . . .	Körztzing . . . . .	541	09 2 38 146	8491
Spangenberg, Stadt . . . . .	Melsungen . . . . .	2 890	06 2 40 057	3509	Stackendorf . . . . .	Bamberg . . . . .	173	09 4 31 209	8602
Spar Dorf . . . . .	Erlangen . . . . .	756	09 5 34 133	8521	Stade, Stadt . . . . .	Stade . . . . .	30 530	03 4 35 195	216
Sparneck, Markt . . . . .	Münchberg . . . . .	2 164	09 4 41 133	8663	Stadecken . . . . .	Mainz . . . . .	1 172	07 4 33 144	6501
Sparwiesen . . . . .	Göppingen . . . . .	788	08 1 36 159	7321	Stadel . . . . .	Feuchtwangen . . . . .	99	09 5 35 152	8801
Spatzenhausen . . . . .	Weilheim . . . . .	491	09 1 55 146	8111	— . . . . .	Neuburg a.d. Donau . . . . .	102	09 7 44 176	8851
Spechbach . . . . .	Heidelberg . . . . .	1 025	08 2 33 154	6921	— . . . . .	Staffelstein . . . . .	221	09 4 46 153	8621
Spechtshorn . . . . .	Celle . . . . .	359	03 3 32 185	3101	Stadelhofen . . . . .	Bamberg . . . . .	448	09 4 31 210	8601
Speckswinkel . . . . .	Marburg . . . . .	490	06 2 39 105	3579	— . . . . .	Hilpoltstein . . . . .	99	09 5 39 184	8831
Speele . . . . .	Münden . . . . .	940	03 2 37 141	3511	— . . . . .	Karlstadt . . . . .	173	09 6 42 153	8771
Speicher . . . . .	Bitburg . . . . .	2 785	07 2 32 606	5522	— . . . . .	Offenburg . . . . .	802	08 3 41 148	7601
Speichersdorf . . . . .	Kemnath . . . . .	1 391	09 3 36 140	8585	— . . . . .	Pegnitz . . . . .	329	09 4 43 163	8551
Speicherz . . . . .	Brückenaue . . . . .	180	09 6 35 129	8789	Stadeln . . . . .	Fürth . . . . .	4 566	09 5 36 136	8501
Speikern . . . . .	Lauf a.d. Pegnitz . . . . .	484	09 5 40 144	8561	Stadelschwarzach . . . . .	Gerolzhofen . . . . .	484	09 6 38 173	8711
Speinshart . . . . .	Eschenbach i.d. OPf. . . . .	347	09 3 35 141	8481	Staden . . . . .	Friedberg . . . . .	597	06 1 37 063	6361
Spekendorf . . . . .	Aurich (Ostfriesland) . . . . .	564	03 6 31 155	2941	Stadensen . . . . .	Uelzen . . . . .	541	03 3 39 265	3111
Speldrop . . . . .	Rees . . . . .	83	05 1 38 515	4242	Stadl . . . . .	Landsberg a. Lech . . . . .	424	09 1 43 157	8911
Spelle . . . . .	Lingen . . . . .	1 454	03 5 34 161	4441	Stadlern . . . . .	Oberviechtach . . . . .	622	09 3 41 135	8471
Spenge . . . . .	Herford . . . . .	6 121	05 7 35 814	4905	Stadord . . . . .	Uelzen . . . . .	258	03 3 39 266	3111
Spesbach . . . . .	Kaiserslautern . . . . .	1 118	07 5 34 173	6791	Stadt Allendorf, Landkreis				
Spesenroth . . . . .	Simmern . . . . .	166	07 1 40 274	5449	Marburg . . . . .	Marburg . . . . .	10 824	06 2 39 002	3572
Spessart . . . . .	Karlsruhe . . . . .	1 512	08 2 34 157	7501	Stadtbergen . . . . .	Augsburg . . . . .	6 891	09 7 31 166	8901
— . . . . .	Mayen . . . . .	575	07 1 37 355	5441	Stadthagen, Stadt . . . . .	Schaumburg-Lippe . . . . .	14 865	03 1 38 162	496
Spetzzerfehn . . . . .	Aurich (Ostfriesland) . . . . .	1 348	03 6 31 156	2961	Stadthosbach . . . . .	Eschwege . . . . .	124	06 2 31 056	3441
Spexard . . . . .	Wiedenbrück . . . . .	3 851	05 7 42 213	4831	Stadtkyll . . . . .	Prüm . . . . .	938	07 2 34 508	5531
Speyer, Stadt . . . . .	Neustadt an der Wein- straße . . . . .	38 485	07 5 17 000	672 *	Stadtlauringen, Markt . . . . .	Hofheim i. UFr. . . . .	1 129	09 6 41 151	8721
Speyerdorf//Lachen . . . . .	Grafenau . . . . .	2 345	09 2 35 121	8356	Stadtlahn, Stadt . . . . .	Ahaus . . . . .	8 450	05 5 31 113	4424
Spiegelau . . . . .	Backnang . . . . .	959	08 1 32 151	7151	Stadtdoldendorf, Stadt . . . . .	Holzminden . . . . .	7 045	03 2 36 177	3457
Spiegelberg . . . . .	Wesermünde . . . . .	311	03 4 37 190	2851	Stadtprozellen, Stadt . . . . .	Marktheidenfeld . . . . .	989	09 6 46 147	6985
Spiekerroog . . . . .	Wittmund . . . . .	765	03 6 34 155	2941	Stadtschwarzach, Markt . . . . .	Kitzingen . . . . .	743	09 6 43 155	8711
Spiekershausen . . . . .	Münden . . . . .	543	03 2 37 142	3511	Stadsteinach, Stadt . . . . .	Stadtsteinach . . . . .	2 958	09 4 45 135	8652
Spielbach . . . . .	Crailsheim . . . . .	643	08 1 34 157	7181	Stadum . . . . .	Südtondern . . . . .	1 129	01 1 48 172	2261
Spielberg . . . . .	Calw . . . . .	723	08 4 33 197	7271	Stärklos . . . . .	Hersfeld . . . . .	217	06 2 35 071	6431
— . . . . .	Gelnhausen . . . . .	550	06 3 33 059	6481	Stätzling . . . . .	Friedberg . . . . .	1 479	09 7 34 144	8901
— . . . . .	Gunzenhausen . . . . .	165	09 2 37 158	8821	Staffel . . . . .	Ahrweiler . . . . .	195	07 1 31 268	5481
— . . . . .	Karlsruhe . . . . .	1 410	08 2 34 158	7501	— . . . . .	Bergstraße . . . . .	54	06 1 32 087	6101
— . . . . .	Rehau . . . . .	254	09 4 44 135	8671	— . . . . .	Limburg . . . . .	2 086	06 3 35 046	6251
— . . . . .	Vaihingen . . . . .	197	08 1 48 147	7121	Staffelbach . . . . .	Bamberg . . . . .	720	09 4 31 211	8601
					Staffelstein, Stadt . . . . .	Staffelstein . . . . .	4 520	09 4 46 154	8623
					Staffhorst . . . . .	Nienburg (Weser) . . . . .	553	03 1 37 188	2839
					Stafflangen . . . . .	Biberach . . . . .	679	08 4 32 182	7951
					Staffort . . . . .	Karlsruhe . . . . .	912	08 2 34 161	7521

## Stafstedt - Steinberg

Gemeinde	Landkreis	Wohnbevölkerung am 6.6.1961	Statistische Kennziffer	Post- leit- zahl	Gemeinde	Landkreis	Wohnbevölkerung am 6.6.1961	Statistische Kennziffer	Post- leit- zahl
Stafstedt	Rendsburg	356	01 1 42 229	2371	Steenfeld	Rendsburg	500	01 1 42 230	2211
Stahl	Bitburg	350	07 2 32 265	5521	Steenfelde	Leer	1 117	03 6 32 205	2951
Stahlberg	Rockenhausen	265	07 5 41 166	6761	Steens	Fulda	39	06 2 34 133	6411
Stahle	Höxter	2 114	05 7 36 522	3451	Stefanskirchen	Mühl Dorf a. Inn	494	09 1 46 157	8261
Stahlhofen	Oberwesterwaldkreis	140	07 3 31 233	5439	Steffeln	Prüm	421	07 2 34 509	5541
—	Unterwesterwaldkreis	390	07 3 34 186	5431	Steffling	Roding	537	09 3 45 145	8411
Stahringen	Stockach	677	08 3 44 158	7761	Stegaurach	Bamberg	1 718	09 4 31 213	8602
Stakendorf	Plön	434	01 1 41 197	2301	Stegen	Freiburg	661	08 3 34 174	7801
Stalbach	Prüm	85	07 2 34 580	5541	— // Bargfeld	Stormarn	1 114	01 1 46 115	2061
Stalldorf	Ochsenfurt	208	09 6 50 155	8701	Steide	Lingen	528	03 5 34 162	4441
Stallwang	Bogen	569	09 2 31 150	8441	Steimbke	Nienburg (Weser)	1 328	01 1 37 189	3071
Stambach	Zweibrücken	937	07 5 43 144	6661	Steimke	Gifhorn	259	03 3 34 220	3121
Stammbach, Markt	Münchberg	2 557	09 4 41 134	8664	—	Grafschaft Hoya	284	03 1 32 204	2818
Stammeln // Huchem	Düren	1 911	05 4 32 312	5161	— // Klein	Gifhorn	207	03 3 34 179	3331
Stammen	Hofgeismar	459	06 2 36 043	3521	Stein	Bergzabern	478	07 5 31 155	6749
Stammham	Altötting	730	09 1 32 145	8261	—	Hechingen	658	08 4 36 147	7451
—	Ingolstadt	1 006	09 1 42 144	8071	—	Nabburg	280	09 3 37 141	8471
Stammheim	Calw	2 811	08 4 33 198	7261	—	Pforzheim	2 395	08 2 37 139	7531
—	Friedberg	1 228	06 1 37 064	6361	—	Plön	370	01 1 41 198	2301
—	Gerolzhofen	712	09 6 38 174	8721	— am Kocher	Mosbach	1 233	08 2 36 158	6951
Stamsried, Markt	Roding	845	09 3 45 144	8491	— a.d. Traun	Traunstein	2 025	09 1 53 152	8221
Standenbühl	Kirchheimbolanden	264	07 5 35 143	6761	— b. Nürnberg	Nürnberg	7 455	09 5 42 141	8504
Stangenrod	Gießen	447	06 1 38 070	6311	— Bockenheim	Alzey	575	07 4 31 157	6551
—	Oberwesterwaldkreis	325	07 3 31 234	5239	— i. Allgäu	Sonthofen	1 028	09 7 48 136	897
Stangenroth	Bad Kissingen	940	09 6 33 153	8731	— Neukirch	Oberwesterwaldkreis	347	07 3 31 236	5439
Stangheck	Flensburg	378	01 1 34 212	2341	— Wingert		159	07 3 31 237	5239
Stapel	Leer	248	03 6 32 203	2919	Steina	Osterode am Harz	999	03 2 39 143	3421
—	Rotenburg (Hannover)	167	03 4 34 157	2131	—	Ziegenhain	448	06 2 45 068	3579
Stapelmoor, gemfr. Gebiet	Leer	310	03 6 32 512	2919	Steinach	Straubing	750	09 2 47 152	8441
Stapelfeld	Stormarn	840	01 1 46 186	2	—	Waiblingen	508	08 1 49 160	7151
Stapelmoor	Leer	1 689	03 6 32 204	2951	—	Wolfach	2 021	08 3 48 135	7611
Stappenbach	Bamberg	281	09 4 31 212	8602	— a.d. Ens	Rothenburg	302	09 5 43 161	8801
Starkenburger	Zell (Mosel)	273	07 1 41 303	5581	— a.d. Saale, Markt	ob der Tauber	857	09 6 33 154	8731
Starksborn	Celle	35	03 3 32 186	3106	— a.d. Steinach	Bad Kissingen	352	09 4 33 209	8621
Starnberg, Stadt	Starnberg	10 497	09 1 52 142	813	— b. Mering	Friedberg	202	09 7 34 145	8081
Starzeln	Hechingen	475	08 4 36 146	7451	— Stadt // Neckar	Bergstraße	2 811	06 1 32 064	6901
Staubing	Kelheim	310	09 2 37 160	8421	Steinalben	Pirmasens	314	07 5 40 163	6791
Staudach	Eggenfelden	393	09 2 34 163	8331	Steinau	Dieburg	245	06 1 35 051	6101
— Egernsdach	Traunstein	842	09 1 53 151	8211	—	Fulda	1 028	06 2 34 134	6411
Staudenhof	Prüm	7	07 2 34 581	5521	—	Land Hadeln	1 345	03 4 32 159	2179
Staudernheim	Kreuznach	1 463	07 1 36 506	6551	—, Stadt	Schlüchtern	4 078	06 3 40 036	6497
Staudheim	Neuburg a.d. Donau	317	09 7 44 177	8859	Steinbach	Aschaffenburg	366	09 6 32 134	8752
Staudt	Unterwesterwaldkreis	644	07 3 34 187	5431	—	Bergstraße	196	06 1 32 088	6149
Stauf	Hilpoltstein	200	09 5 39 185	8541	—	Buchen	355	08 2 32 181	6969
—	Kirchheimbolanden	286	07 5 35 144	6719	—	Dillkreis	589	06 3 32 062	6341
—	Neumarkt i.d. OPf.	499	09 3 38 166	8431	—	Erbach	1 889	06 1 36 084	612
Staufen	Dillingen a.d. Donau	609	09 7 32 166	8881	—	Fürstfeldbruck	193	09 1 40 157	8081
—	Waldshut	116	08 3 47 175	7891	—	Fürth	1 143	09 5 36 137	8501
—, Stadt	Müllheim	3 234	08 3 39 150	7813	—	Gießen	1 875	06 1 38 072	6301
Staufenberg	Rastatt	1 268	08 3 42 149	7561	—	Haßfurt	416	09 6 40 158	8729
—, Stadt	Gießen	1 609	06 1 38 071	6301	—	Hünfeld	1 089	06 2 37 070	6419
Staufersbuch	Beilngries	214	09 3 32 144	8431	—	Künzelsau	228	08 1 39 146	7119
Stausacker	Kelheim	165	09 2 37 161	8421	—	Kusel	814	07 5 36 213	6791
Stausebach	Marburg	294	06 2 39 106	3571	—	Limburg	739	06 3 35 047	6251
Stavern // Groß	Meppen	616	03 5 36 135	4471	—	Lohr a. Main	544	09 6 45 130	8771
— // Klein		238	03 5 36 154	4471	—	Mainburg	573	09 2 41 143	8301
Stebach	Neuwied	131	07 1 38 309	5419	—	Marktoberdorf	547	09 7 41 140	8951
Stebbach	Sinsheim	668	08 2 38 151	7519	—	Simmern	122	07 1 40 427	5449
Steben, Markt // Bad	Naila	2 148	09 4 42 111	8675	—	Tauberbischofsheim	580	08 2 39 175	6981
Stechendorf	Ebermannstadt	268	09 4 34 158	8581	—	Wittgenstein	97	05 8 42 431	5929
Steckenborn	Monschau	790	05 4 35 414	5109	— am Donnersberg	Rockenhausen	692	07 5 41 167	6761
Steckenroth	Untertaunuskreis	369	06 3 41 070	6209	— a. Ts.	Obertaunuskreis	1 713	06 3 38 016	6374
Steckweiler // Bayerfeld	Rockenhausen	570	07 5 41 114	6761	— a. Wald	Kronach	1 356	09 4 38 181	8641
Stedden	Celle	170	03 3 32 187	3101	— a.d. Haide		323	09 4 38 182	8642
Steddorf	Bremervörde	425	03 4 31 204	2149	— b. Geroldsgrün	Naila	655	09 4 42 141	8671
—	Uelzen	323	03 3 39 267	3119	— bei Ottweiler	Ottweiler	1 521	10 0 33 115	6681
Stedebach	Marburg	41	06 2 39 107	3551	— b. Würzburg	Würzburg	184	06 6 52 143	8702
Stedebergen	Verden	219	03 4 36 178	3091	— // Maria	Memmingen	354	09 7 42 156	8941
Stedefreund	Herford	756	05 7 35 424	4801	—, Stadt	Bühl	2 857	08 3 31 142	7572
Steden	Osterholz	280	03 4 33 156	2861	— über Lebach	Ottweiler	1 801	10 0 33 221	6611
Stederdorf	Peine	3 207	03 2 40 160	3154	Steinbeck	Harburg	1 032	03 3 35 224	2111
—	Uelzen	577	03 3 39 268	3111	— // Belke	Herford	1 189	05 7 35 211	4904
Stedesand	Südtondern	378	01 1 48 173	2261	— (Luhe)	Soltau	679	03 3 38 155	3041
Stedessdorf	Wittmund	282	03 6 34 156	2941	Steinberg	Büdingen	408	06 1 33 090	6471
Stedorf	Verden	1 149	03 4 36 179	3091	—	Burglengenfeld	878	09 3 33 147	8461
Stedum	Peine	426	03 2 40 161	3151	—	Dingolfing	800	09 2 33 136	8381
Steeden	Oberlahnkreis	1 223	06 3 37 054	6251					
Steege	Sankt Goar	870	07 1 39 206	6531					

Gemeinde	Landkreis	Wohnbevölkerung am 6.6.1961	Statistische Kennziffer	Postleitzahl	Gemeinde	Landkreis	Wohnbevölkerung am 6.6.1961	Statistische Kennziffer	Postleitzahl
Steinberg	Flensburg	527	01 1 34 213	2391	Steinkirchen	Pfaffenhofen a.d. Ilm	301	09 1 48 170	8069
—	Kronach	967	09 4 38 183	8641	—	Rosenheim	335	09 1 49 160	8201
—	Wetzig-Wadern	1 197	10 0 32 917	6619	—	Schwäbisch Hall	272	08 1 46 145	7171
—	Ulm	495	08 1 47 177	7901	—	Stade	1 401	03 4 35 196	2162
— Deckenhardt	Sankt Wendel	727	10 0 37 325	6691	Steinlah	Goslar	663	03 7 34 138	3321
— //Warzenborn	Gießen	4 247	06 1 38 080	6301	Steinling	Sulzbach-Rosenberg	216	09 3 46 137	8459
Steinbergen	Schaumburg-Lippe	1 618	03 1 38 163	3262	Steinlohe	Waldmünchen	275	09 3 49 140	8491
Steinberghaff	Flensburg	160	01 1 34 214	2391	Steinmark	Marktheidenfeld	386	09 6 46 148	8771
Steinbild	Aschendorf-Hümmling	211	03 5 31 154	4491	Steinmaum	Rastatt	1 820	08 3 42 150	7551
Steinborn	Daun	261	07 2 33 224	5569	Steinmehlen	Prüm	83	07 2 34 359	5541
—	Wittlich	283	07 2 37 456	5521	Steinperf	Biedenkopf	828	06 3 31 058	3561
Steinbrink	Nienburg (Weser)	562	03 1 37 190	3079	Steinsberg	Regensburg	1 029	09 3 43 215	8411
Steinbrück	Hildesheim-Marienburg	235	03 2 35 205	3153	—	Unterlahnkreis	206	07 3 33 185	5409
Steinbrücken	Dillkreis	809	06 3 32 063	6341	Steinsdorf	Bamberg	306	09 4 31 215	8602
Steinbuch	Erbach	540	06 1 36 085	6121	—	Riedenburg	365	09 3 44 149	8421
Steinburg	Bogen	563	09 2 31 151	8441	Steinsfeld	Haßfurt	224	09 6 40 159	8729
Steindorf	Fritzlar-Homberg	78	06 2 33 091	3589	—	Rothenburg ob der Tauber	373	09 5 43 162	8801
—	Fürstenfeldbruck	324	09 1 40 158	8081	Steinsfurt	Sinsheim	2 103	08 2 38 152	6921
—	Wetzlar	1 349	06 3 43 079	6331	Steinsträß	Jülich	1 560	05 4 34 715	5171
Steine	Lüchow-Dannenberg	61	03 3 36 305	3131	Steinum //Groß	Helmstedt	450	03 7 35 132	3331
Steinebach	Altenkirchen (Westerwald)	1 050	07 1 32 411	5241	Steinwand	Fulda	632	06 2 34 136	6416
—	Oberwesterwaldkreis	296	07 3 31 235	5239	Steinwedel	Burgdorf	1 213	03 3 31 175	3161
— a. Wörthsee	Starnberg	1 362	09 1 52 143	8031	Steinweiler	Gemmersheim	1 486	07 5 33 141	6741
Steineberg	Altenkirchen (Westerwald)	316	07 1 32 412	5239	Steinwenden	Kaiserslautern	1 178	07 5 34 174	6791
—	Daun	175	07 2 33 308	5569	Steinwiesen, Markt	Kronach	2 398	09 4 38 184	8645
Steinefrenz	Unterwesterwaldkreis	572	07 3 34 188	5431	Steißlingen	Stockach	1 979	08 3 44 159	7705
Steinegg	Pforzheim	392	08 2 37 140	7531	Stelingen	Neustadt am Rübenberge	728	03 1 36 162	3001
Steinekirch	Augsburg	446	09 7 31 167	8901	Stellau	Stommern	421	01 1 46 188	2
Steinen	Lörrach	3 024	08 3 38 175	7853	Stellberg	Fulda	216	06 2 34 137	6401
—	Unterwesterwaldkreis	212	07 3 34 189	5419	Stelle	Grafschaft Hoya	505	03 1 32 205	2831
Steinenberg	Waiblingen	1 073	08 1 49 161	7061	— Wittenwuth	Harburg	3 232	03 3 35 225	2093
Steinenbronn	Böblingen	2 848	08 1 33 146	7031	Stellichte	Fallingb. Ostel	569	03 3 33 172	2131
Steinenkirch	Göppingen	381	08 1 36 160	7341	Stelzenberg	Kaiserslautern	811	07 5 34 175	6751
Steinenstadt	Müllheim	621	08 3 39 151	7841	Stemel	Amsberg	571	05 8 32 424	5761
Steineroth	Altenkirchen (Westerwald)	463	07 1 32 413	5241	Stemmas	Wunsiedel	192	09 4 47 146	8591*
Steinfeld	Bamberg	431	09 4 31 214	8601	Stemmen	Hannover	649	03 1 35 177	3001
—	Bergzabern	1 539	07 5 31 156	6749	—	Lemgo	807	05 7 37 179	3261
—	Bersenbrück	280	03 5 32 188	4551	—	Rotenburg (Hannover)	651	03 4 34 158	2139
—	Bremervörde	162	03 4 31 205	2131	—	Schaumburg-Lippe	481	03 1 38 165	4961
—	Lohr a. Main	1 116	09 6 45 131	8771	Stemmer	Verden	126	03 4 36 180	3091
—	Schleswig	652	01 1 43 196	2381	Stemshorn	Minden	1 266	05 7 39 522	4951
—	Stommern	287	01 1 46 187	2061	Stemshorn	Grafschaft Diepholz	635	03 1 31 168	2844
— (Oldenburg)	Vechta	5 784	03 8 35 120	2841	Stemwarde	Stommern	1 004	01 1 46 189	2051
Steinfischbach	Udingen	647	06 3 42 035	6271	Stenden	Geldern	1 238	05 2 33 212	4175
Steinfurt	Lauterbach	261	06 1 40 059	6421	Stenderup b. Gelting	Flensburg	240	01 1 34 215	2341
—	Tauberbischofsheim	152	08 2 39 176	6969	— b. Havetoft	—	403	01 1 34 216	2381
Steinfurth	Friedberg	2 043	06 1 37 065	6353	Stendorf	Osterholz	574	03 4 33 157	2861
Steingaden	Schongau	2 401	09 1 50 132	8924	Stenem	Borken	1 222	05 5 33 421	429
Steingebronn	Münzingen	157	08 4 38 160	7421	Stennweiler	Ottweiler	1 818	10 0 33 412	6685
Steingriff	Schrobenhausen	819	09 1 51 142	8898	Stentrop	Unna	212	05 9 41 225	5759
Steingruben	Rockenhausen	99	07 5 41 168	6761	Stephanshausen	Rheingaukreis	346	06 3 39 022	6221
Steinhagen	Halle (Westf.)	7 677	05 7 34 323	4803	Stephanskirchen	Rosenheim	6 211	09 1 49 161	8201
Steinhart	Gunzenhausen	222	09 5 37 159	8821	Stephansposching	Deggendorf	1 328	09 2 32 153	8351
Steinhaus	Fulda	539	06 2 34 135	6411	Steppach	Höchstädt a.d. Aisch	575	09 4 36 159	8602
Steinhausen	Büren	1 957	05 7 32 318	4791	—	Wasserburg a. Inn	625	09 1 54 165	809
— an der Rottum	Biberach	826	08 4 32 183	7951	— b. Augsburg	Augsburg	2 053	09 7 31 168	8901
— bei Schussenried	—	301	08 4 32 184	7951	Stepperger	Neuburg a.d. Donau	469	09 7 44 178	8859
Steinheim	Dillingen a.d. Donau	1 050	09 7 32 167	8881	Sterbfritz	Schlüchtern	1 756	06 3 40 037	6492
—	Gießen	589	06 1 38 073	6479	Sterbur	Wittmund	376	03 6 34 157	2943
—	Memmingen	862	09 7 42 157	8941	Sterkelshausen	Rotenburg	341	06 2 41 061	6441
—	Neu Ulm	471	09 7 45 154	7911	Sterley	Herzogtum Lauenburg	896	01 1 35 229	2411
— am Albuch	Heidenheim	4 358	08 1 37 147	7924	Sternberg i. Grabfeld	Königshofen i. Grabfeld	209	09 6 44 136	8729
— am Main, Stadt	Offenbach	9 540	06 1 41 026	6452	Stemeberg //Groß	Stade	333	03 4 35 148	2161
— an der Murr, Stadt	Ludwigsburg	3 496	08 1 41 155	7141*	Sterneck	Freudenstadt	293	08 4 35 152	7291
— Stadt	Höxter	6 117	05 7 36 817	3282	Stemenfels	Vaihingen	1 313	08 1 48 148	7131
Steinhilben	Sigmaringen	728	08 4 43 173	7411	Sterpersdorf	Höchstädt a.d. Aisch	215	09 4 36 160	8552
Steinhöring	Ebersberg	2 032	09 1 37 137	8019	Stenup	Flensburg	987	01 1 34 217	2396
Steinhorst	Gifhorn	1 159	03 3 34 221	3101	Sterzhausen	Marburg	1 341	06 2 39 108	3551
—	Herzogtum Lauenburg	501	01 1 35 228	2061	Sterzbach	Schweinfurt	631	09 6 51 162	8722
Steinhude, Flecken	Schaumburg-Lippe	3 912	03 1 38 164	3053	Stettberg	Rothenburg ob der Tauber	176	09 5 43 163	8801
Steiningen	Daun	216	07 2 33 309	5569	Stetten	Biberach	408	08 4 32 185	7959
Steiningloh	Amberg	166	09 3 31 154	8451	—	Donauwiesungen	245	08 3 32 159	7701
Steinkirchen	Deggendorf	389	09 2 32 152	835	—	Gunzenhausen	282	09 5 37 160	8821
—	Erding	937	09 1 38 147	8251	—	Karlstadt	1 059	09 6 42 154	8781
					—	Kirchheimbolanden	618	07 5 35 145	6719

Gemeinde	Landkreis	Wohnbevölkerung am 6.6.1961	Statistische Kennziffer	Post- leitzahl	Gemeinde	Landkreis	Wohnbevölkerung am 6.6.1961	Statistische Kennziffer	Post- leitzahl
Stetten	Lichtenfels	352	09 4 40 156	8621	Stöckendrebber	Neustadt am Rübenberge	295	03 1 36 163	3071
—	Mellrichstadt	476	09 6 47 141	8741	Stöckheim	Einbeck	726	03 2 33 146	3411
—	Mindelheim	570	09 7 43 158	8949	— //Groß	Wolfenbüttel	1 030	03 7 36 143	3341
—	Überlingen	384	08 3 45 165	7758	— //Klein	Braunschweig	3 758	03 7 32 148	3301
—	Waldshut	378	08 3 47 176	7891	Stöckse	Nienburg (Weser)	785	03 1 37 192	3071
— am Heuchelberg	Heilbronn	1 223	08 1 38 191	7101	Stöckte	Harburg	868	03 3 35 226	2091
— am kalten Markt	Stockach	3 329	08 3 44 160	7488	Stödtlen	Aalen	1 569	08 1 31 161	7091
— an der Donau	Tuttlingen	642	08 4 46 140	7201	Stöppach	Coburg	275	09 4 33 210	8631
— auf den Fildern	EBlingen	2 567	08 1 35 137	7021	Stördorf	Steinburg	224	01 1 45 202	2213
— bei Haigerloch	Hechingen	1 102	08 4 36 148	7451	Störkathen		80	01 1 45 203	2211
— bei Hechingen		1 076	08 4 36 149	7451	Stömmede	Lippstadt	1 579	05 8 36 522	4781
— im Remstal	Waiblingen	4 320	08 1 49 162	7055	Störmstein	Neustadt a.d. Waldnaab	471	09 3 40 164	8481
— ob Lontal	Heidenheim	427	08 1 37 148	7901	Störtebekerkoog	Südtondern	191	01 1 48 174	2261
— ob Rottweil	Rottweil	429	08 4 41 155	7211	Störz	Hildesheim - Marienburg	294	03 2 35 206	3201
— unter Holstein	Hechingen	586	08 4 36 150	7411	Störzelbach	Weißenburg i. Bay.	87	09 5 47 166	8831
Stettenhofen	Augsburg	744	09 7 31 169	8901	Stötten	Göppingen	271	08 1 36 161	7341
Stettmich	Jülich	1 125	05 4 34 716	5171	— a. Auerberg	Marktobersdorf	1 163	09 7 41 141	8951
Stettfeld	Bruchsal	1 223	08 2 31 141	7521	Stöttwang	Kaufbeuren	344	09 7 38 156	8951
—	Haßfurt	923	09 6 40 160	8601	Stoerze	Uelzen	205	03 3 39 270	3119
Steyerberg, Flecken	Nienburg (Weser)	2 876	03 1 37 191	3074	Stoffen	Landsberg a. Lech	452	09 1 43 158	8911
Stickhausen	Leer	198	03 6 32 206	2919	Stoffenried	Krumbach (Schwaben)	331	09 7 40 150	8871
Stiddien	Wolfenbüttel	347	03 7 36 184	3301	Stolpe (Rhld.), Stadt	Aachen	37 462	05 4 31 114	519
Stiefenhofen	Sonthofen	855	09 7 48 137	8971	Stolk	Schleswig	751	01 1 43 197	2381
Stiekelkamperfehn	Leer	578	03 6 32 207	2951	Stoll //Nieder-	Lauterbach	196	06 1 40 040	6401
Stielford	Siegbkreis	3 981	05 3 37 812	5201	Stollhamm	Wesermarsch	1 513	03 8 36 129	2894*
Stierbaum	Beilngries	105	09 3 32 145	8431	Stollhofen	Bühl	1 053	08 3 31 143	7571
Stierberg	Pegnitz	372	09 4 43 164	8571	Stollnried	Rottenburg a.d. Laaber	170	09 2 46 151	8301
Stierhöfsetten	Scheinfeld	236	09 5 44 158	8531	Stolpe	Plön	931	01 1 41 199	2351
Stierstadt	Obertaunuskreis	2 612	06 3 38 017	6372	Stoltebüll	Flensburg	230	01 1 34 219	2341
Stillnau	Dillingen a.d. Donau	185	09 7 32 168	8851	Stoltenberg	Plön	227	01 1 41 200	2301
Stilzendorf	Rothenburg ob der Tauber	323	09 5 43 164	8801	Stolzenau, Flecken	Nienburg (Weser)	2 789	03 1 37 193	3078
Stimpfach	Crailsheim	1 234	08 1 34 158	7181	Stolzenbach	Fritzlar - Homberg	173	06 2 33 092	3581
Stinstedt	Land Hadeln	483	03 4 32 160	2171	Stolzenfels //Kapellen	Koblenz	636	07 1 35 201	5401
—	Wesermünde	407	03 4 37 191	2851	Stolzhausen	Melsungen	82	06 2 40 058	6441
Stipsdorf	Segeberg	140	01 1 44 178	236	Stommeln	Köln	3 811	05 3 34 117	5025
Stipshausen	Bemkassel	914	07 2 31 511	6581	Stopenheim	Weißenburg i. Bay.	662	09 5 47 165	8831
Stim	Weißenburg i. Bay.	552	09 5 47 164	8835	Stork	Fulda	187	06 2 34 139	6491
Stirpe	Lippstadt	693	05 8 36 326	4781	Stombruch	Waldeck	299	06 2 42 095	3541
— Ölingen	Wittlage	544	03 5 38 136	4509	Stomdorf	Alsfeld	871	06 1 31 081	6321
Stobdrup	Flensburg	69	01 1 34 218	2396	Stomfels	Büdingen	231	06 1 33 092	6479
Stobersreuth	Hof	158	09 4 37 142	8671	Storzingen	Sigmaringen	353	08 4 43 174	7481
Stockach	Tübingen	279	08 4 45 154	7401	Stotel	Wesermünde	1 367	03 4 37 192	2851
—, Stadt	Stockach	5 953	08 3 44 161	7768	Stotzard	Aichach	192	09 1 31 169	8901
Stockburg	Villingen	145	08 3 46 140	7741	Stotzheim	Euskirchen	2 193	05 3 33 522	5355
Stockelsdorf	Eutin	9 505	01 1 33 118	2406	Stove	Harburg	227	03 3 35 227	2091
Stockem	Bitburg	105	07 2 32 572	5521	Straas	Münchberg	997	09 4 41 135	866
—	Siegbkreis	58	05 3 37 615	5213	Straberg	Grevenbroich	1 509	05 1 34 913	4041
Stockenhausen	Balingen	242	08 4 31 145	7461	Straackholt	Aurich (Ostfriesland)	1 308	03 6 31 157	2951
Stockensau	Aichach	142	09 1 31 168	8891	Straelen, Stadt	Geldern	8 632	05 2 33 112	4172
Stockhausen	Gießen	245	06 1 38 074	6311	Strahlfeld	Roding	395	09 3 45 146	8491
—	Göttingen	241	03 2 34 178	3401	Strahlungen	Bad Kissingen	722	09 6 33 155	8741
—	Lauterbach	875	06 1 40 060	6421	Straßbach		578	09 6 33 156	8731
—	Wetzlar	645	06 3 43 080	6331	Straude	Eckernförde	1 042	01 1 31 161	2301
— Illfurth	Oberwesterwaldkreis	380	07 3 31 238	5439	Strang	Fritzlar - Homberg	56	06 2 33 093	3579
Stockheim	Büdingen	1 678	06 1 33 091	6475	—	Osnabrück	845	03 5 37 176	4501
—	Düren	1 045	05 4 32 515	5161	Straß	Düren	580	05 4 32 917	5161
—	Erbach	504	06 1 36 086	612	—	Laufen	787	09 1 44 138	8229
—	Heilbronn	549	08 1 38 192	7101	—	Neuburg a.d. Donau	453	09 7 44 179	8859
—	Kronach	1 707	09 4 38 185	8641	—	Neu-Ulm	1 508	09 7 45 155	7911
—	Mellrichstadt	1 131	09 6 47 142	8741	Straßberg	Schwabmünchen	991	09 7 47 139	8901
—	Mindelheim	478	09 7 43 159	8939	—	Sigmaringen	1 607	08 4 43 175	7471
Stocklam	Soest	263	05 8 40 242	4771	Straßbessenbach	Aschaffenburg	1 307	09 6 32 136	8751
Stocksdorf	Grafschaft Diepholz	409	03 1 31 169	2831	Straßdorf	Naila	724	09 4 42 142	8671
Stocksee	Segeberg	402	01 1 44 179	2321	—	Schwäbisch Gmünd	2 578	08 1 45 138	7071
Stockstadt am Rhein	Groß-Gerau	3 546	06 1 39 027	6081	Straßfeld	Euskirchen	325	05 3 33 523	5351
— a. Main	Aschaffenburg	4 924	09 6 32 135	8751	Straßgiech	Bamberg	308	09 4 31 216	8601
Stockum	Amsberg	1 284	05 8 32 515	5769	Straßkirchen	Passau	927	09 2 43 141	8391
—	Lüdinghausen	2 464	05 5 35 412	4711	—	Straubing	1 980	09 2 47 153	8444
—	Oberwesterwaldkreis	315	07 3 31 239	5439	Straßlach	Wolfraatshausen	957	09 1 56 144	8021
—	Unna	297	05 9 41 525	4751	Straubing, Stadt	—	36 348	09 2 14 000	844
— (Möhnesee)	Soest	331	05 8 40 421	4771	Strauch	Monschau	730	05 4 35 415	5109
Stöckach	Forchheim	301	09 4 35 162	8551	Straußdorf	Ebersberg	520	09 1 37 138	8018
—	Hofheim i. Ufr.	178	09 6 41 152	8729	Strebendorf	Alsfeld	315	06 1 31 082	6321
Stöckels	Fulda	185	06 2 34 138	6411	Streetz	Lüchow - Dannenberg	180	03 3 36 306	3139
Stöckelsberg	Neumarkt i.d. OPf.	491	09 3 38 167	8431	Streichen	Balingen	383	08 4 31 146	7461
Stöcken	Fallingbostal	311	03 3 33 173	3091	Streit	Obensburg a. Main	195	09 6 49 139	8761
—	Gifhorn	349	03 3 34 222	3121	Streitau	Münchberg	656	09 4 41 136	8581
—	Uelzen	365	03 3 39 269	3111	Streitberg	Ebermannstadt	709	09 4 34 159	8551

Gemeinde	Landkreis	Wohnbevölkerung am 6.6.1961	Statistische Kennziffer	Post- leitzahl	Gemeinde	Landkreis	Wohnbevölkerung am 6.6.1961	Statistische Kennziffer	Post- leitzahl
Streitberg	Gelnhausen	265	06 3 33 060	6481	Sudheim	Northeim	1 394	03 2 38 175	3411
Streithausen	Oberwesterwaldkreis	512	07 3 31 240	5239	Sudwalde	Grafschaft Diepholz	846	03 1 31 171	2831
Streithausen	Augsburg	287	09 7 31 170	8901	Sudweyhe	Grafschaft Hoya	2 713	03 1 32 207	2803
Streuendorf	Gunzenhausen	267	09 5 37 161	8821	Süchteln, Stadt	Kempen - Krefeld	15 126	05 1 35 113	4053
Strickherdicke	Unna	634	05 9 41 226	5759	Süddinker	Unna	323	05 9 41 427	4701
Strickscheid	Prüm	77	07 2 34 582	5541	Südensee	Flensburg	417	01 1 34 220	2393
Strinz-Margarethä	Untertaunuskreis	442	06 3 41 071	6201	Süderau	Steinburg	733	01 1 45 204	2209
— Trinitatis		489	06 3 41 072	6271	Süderbrarup	Schleswig	3 224	01 1 43 199	2347
Strittmatt	Säckingen	340	08 3 43 154	7881	Süderdeich	Norderdithmarschen	422	01 1 37 163	2244
Strobenried	Schrobenhausen	292	09 1 51 143	8899	Süderende	Südtondern	160	01 1 48 175	2271
Strodthagen	Einbeck	179	03 2 33 147	3411	Süderfahrenstedt	Schleswig	338	01 1 43 200	2381
Ströhen	Grafschaft Diepholz	2 228	03 1 31 170	2839	Südergellersen	Lüneburg	521	03 3 37 203	3141
— //Preußisch	Lübbecke	2 133	05 7 38 813	4991	Süderhackstedt	Flensburg	353	01 1 34 221	2381*
Strössendorf	Lichtenfels	274	09 4 40 157	8622	Süderhastedt	Süderdithmarschen	740	01 1 47 182	2221
Stroheich	Daun	146	07 2 33 362	5531	Süderheistedt	Norderdithmarschen	399	01 1 37 164	2241
Strohn		507	07 2 33 310	5569	Süderhöft	Husum	34	01 1 36 169	2251
Stroit	Gandersheim	527	03 7 33 170	3351	Süderholm	Norderdithmarschen	692	01 1 37 165	2241
Stromberg	Beckum	2 992	05 5 32 513	4742	Süderlügum	Südtondern	1 070	01 1 48 176	2264
—	Unterwesterwaldkreis	766	07 3 34 190	5411	Südermarsch	Husum	169	01 1 36 170	225
—, Stadt	Kreuznach	1 959	07 1 36 558	6534	Südermeuland I	Norden	1 425	03 6 33 162	2981
Strothe	Uelzen	88	03 3 39 271	3119	— II		900	03 6 33 163	298
—	Waldeck	239	06 2 42 096	3541	Süderode	Süderdithmarschen	76	01 1 47 183	2241
Strotzbüsch	Daun	325	07 2 33 311	5569	Süderschmedeby	Flensburg	478	01 1 34 222	2391
Struckum	Husum	603	01 1 36 168	2251	Süderstapel	Schleswig	921	01 1 43 201	2251
Strübbel	Norderdithmarschen	161	01 1 37 162	2241	Süderwalsede	Rotenburg (Hannover)	361	03 4 34 160	2131
Strücken	Grafschaft Schaumburg	519	03 1 33 187	3263	Süderwisch	Süderdithmarschen	175	01 1 47 184	2221
Strücklingen	Cloppenburg	3 274	03 8 32 128	2919*	Süderwörden		1 216	01 1 47 185	2241
Strümp	Kempen - Krefeld	1 351	05 1 35 316	4151	Südfelde	Minden	460	05 7 39 523	4951
Strümpfelbach	Backnang	427	08 1 32 152	7151	Südgeorgsfehn	Leer	668	03 6 32 208	2919
—	Waiblingen	1 795	08 1 49 163	7051	Südhemmern	Minden	1 183	05 7 39 317	4951
Strümpfelbrunn	Mosbach	970	08 2 36 159	6935	Südhorsten	Schaumburg-Lippe	601	03 1 38 166	4961
Strüth	Oschensfurt	188	09 6 50 156	8701	Südkamen	Unna	715	05 9 41 526	4619
—	Loreleykreis	299	07 3 32 168	5429	Südkampen	Fallingb.ostel	388	03 3 33 175	3031
Strukdorf	Segeberg	272	01 1 44 180	2361*	Südkirchen	Lüdinghausen	1 634	05 5 35 613	4711
Strullendorf	Bamberg	2 538	09 4 31 217	8602	Südlengern	Herford	5 264	05 7 35 319	498
Struthütten	Siegen	1 813	05 8 39 222	5909	Südlingen	Saarburg	47	07 2 35 258	5511
Struvenhütten	Segeberg	535	01 1 44 181	2359	Südlohn, Wigbold	Ahaus	2 930	05 5 31 516	4281
Struxdorf	Schleswig	730	01 1 43 198	2381	Südmerzen	Bersenbrück	463	03 5 32 189	4551
Stubben	Herzogtum Lauenburg	309	01 1 35 230	2061	Südwinzen	Celle	804	03 3 32 188	3101
—	Segeberg	134	01 1 44 182	2361	Süggerath	Selfkantkreis Geilen-			
—	Wesermünde	1 304	03 4 37 193	2856		kirchen-Heinsberg	764	05 4 37 615	5131
Stubbendorf	Stommam	134	01 1 46 190	2067	Sühlen	Stommam	184	01 1 46 191	2061
Stubenberg	Pfarrkirchen	1 270	09 2 44 141	8399*	Sülbeck	Einbeck	526	03 2 33 148	3411
Stubersheim	Ulm	361	08 1 47 178	7341	—	Schaumburg-Lippe	1 226	03 1 38 167	4961
Stublang	Staffelstein	318	09 4 46 155	8621	Sülfeld	Gifhorn	1 303	03 3 34 225	3171
Stuckenborstel	Rotenburg (Hannover)	288	03 4 34 159	2131	—	Segeberg	2 404	01 1 44 184	2061
Stübach	Neustadt a.d. Aisch	513	09 5 41 185	8531	Sülm	Bitburg	435	07 2 32 266	5521
Stübig	Bamberg	262	09 4 31 218	8601	Sülzbach	Heilbronn	804	08 1 38 193	7101
Stücht	Ebermannstadt	229	09 4 34 160	8551	Sülze	Celle	1 327	03 3 32 189	3101
Stüde	Gifhorn	270	03 3 34 223	3171	Sülzen //Hohen-	Worms	514	07 4 34 126	6521
Stühlingen, Stadt	Waldshut	1 747	08 3 47 177	7894	Sülzfeld	Coburg	102	09 4 33 212	8631
Stühren	Grafschaft Hoya	331	03 1 32 206	2819	Sümmern	Iserlohn	2 366	05 8 35 416	5841
Stünzel	Wittgenstein	98	05 8 42 235	5921	Sünching	Regensburg	1 546	09 3 43 216	8406
Stürzelbach	Altenkirchen (Westerwald)	229	07 1 32 224	5231	Sünderup	Flensburg	1 469	01 1 34 223	239
Stürzenhardt	Buchen	86	08 2 32 182	6969	Sünninghausen	Beckum	1 050	05 5 32 313	4721
Stütensen	Uelzen	40	03 3 39 272	3111	Sünsbeck //Holte-	Osnabrück	621	03 5 37 145	4501
Stüter //Bredenscheid-	Ennepe-Ruhr-Kreis	4 489	05 9 34 512	4321	Süntel //Klein	Springe	223	03 1 39 136	3251
Stuhr	Oldenburg (Oldenburg)	3 754	03 8 34 118	2801*	Sünzhausen	Freising	620	09 1 39 169	8051
Stukenbrock	Paderborn	6 792	05 7 40 515	4811	—	Pfaffenhofen a.d. Ilm	318	09 1 48 172	8069
Stulln	Nabburg	1 189	09 3 37 142	8471	Süplingen	Helmstedt	2 331	03 7 35 170	3334
Stumpertenrod	Alsfeld	433	06 1 31 083	6321	Süplingenburg		897	03 7 35 171	3331
Stumpfenbach	Aichach	212	09 1 31 170	8061	Süsel	Eutin	4 094	01 1 33 119	2409*
Stupbach	Prüm	55	07 2 34 326	5541	Süß	Amberg	440	09 3 31 155	8451
Stupperich	Karlsruhe	1 580	08 2 34 162	7501	—	Rotenburg	662	06 2 41 062	6441
Stuppach	Mergentheim	561	08 1 42 155	6991	Süßen	Göppingen	7 123	08 1 36 162	7334
Stuttgart, Stadt		637 539	08 1 12 000	7	Süssenbach	Roding	230	09 3 45 147	8411
Stuvenborn	Segeberg	392	01 1 44 183	2359	Süßkofen	Mallersdorf	487	09 2 42 152	8301*
Suddendorf	Grafschaft Bentheim	650	05 5 33 164	4441	Süstredt	Grafschaft Hoya	647	03 1 32 208	3091
Suddersdorf	Ansbach	141	09 5 31 176	8541	— //Groß	Uelzen	256	03 3 39 171	3111
Sudeck	Waldeck	172	06 2 42 097	3541	— //Klein		450	03 3 39 207	3111
Sudendorf	Osnabrück	525	03 5 37 177	4501	Sütorf	Lüneburg	152	03 3 37 204	3149
Sudfeld		348	03 5 37 178	4501	—	Uelzen	155	03 3 39 274	3111
Suderbruch	Fallingb.ostel	313	03 3 33 174	3031	Suffersheim	Weissenburg i. Bay.	405	09 5 47 167	8831
Suderburg	Uelzen	2 029	03 3 39 273	3113	Suggenheim, Markt	Scheinfeld	768	09 5 44 159	8531
Sudershausen	Norheim	638	03 2 38 174	3411	Suggental	Emmendingen	281	08 3 33 155	7809
Suderswick	Borken	618	05 5 33 422	4291	Suhlendorf	Uelzen	697	03 3 39 275	3111
Suderwittingen	Gifhorn	235	03 3 34 224	3121	Sulding	Erding	574	09 1 38 148	8251*
					Sulingen, Stadt	Grafschaft Diepholz	7 331	03 1 31 172	2838

Gemeinde	Landkreis	Wohnbevölkerung am 6.6.1961	Statistische Kennziffer	Post- leitzahl	Gemeinde	Landkreis	Wohnbevölkerung am 6.6.1961	Statistische Kennziffer	Post- leitzahl
Sulmingen	Biberach	417	08 4 32 186	7951	Täferrot	Schwäbisch Gmünd	777	08 1 45 139	7071
Sulz	Calw	1 081	08 4 33 199	7261	Täferlingen	Augsburg	1 113	09 7 31 171	8901
—	Lahr	2 244	08 3 37 149	7631	Tännenberg, Markt	Vohenstrauß	931	09 3 48 141	8481
— am Neckar, Stadt	Horb	4 247	08 4 37 150	7247	Tätendorf-Eppensen	Uelzen	512	03 3 39 276	3119
— //Kloster	Rothenburg ob der Tauber	380	09 5 43 165	8801	Tafertshofen	Illertissen	343	09 7 37 146	8909
Sulzach	Dinkelsbühl	133	09 5 32 160	8801	Tafertsweiler	Sigmaringen	373	08 4 43 176	7969
Sulzau	Horb	277	08 4 37 151	7241	Tagmersheim	Donauwörth	704	09 7 33 171	8851
Sulzbach	Aichach	319	09 1 31 171	8891	Taiding	Deggendorf	835	09 2 32 154	8359
—	Bernkastel	352	07 2 31 512	6581	Tailfingen	Böblingen	771	08 1 33 147	7031
—	Hofheim i. UFr.	156	09 6 41 153	8729	—, Stadt	Balingen	15 459	08 4 31 148	7477
—	Karlsruhe	638	08 2 34 163	7501	Taimering	Regensburg	453	09 3 43 218	8401
—	Mannheim	1 936	08 2 35 135	6941	Tairnbach	Heidelberg	886	08 2 33 155	6909
—	Mosbach	1 094	08 2 36 160	6951	Taisersdorf	Überlingen	209	08 3 45 166	7799
—	Pfaffenhofen a.d. Ilm	459	09 1 48 171	8068	Taiting	Friedberg	315	09 7 34 146	8901
—	Rastatt	985	08 3 42 151	7561	Taldorf	Ravensburg	2 174	08 4 39 134	7981
—	Unterlahnkreis	227	07 3 33 186	5409	Talge	Bersenbrück	356	03 5 32 191	4559
— a. Inn	Passau	586	09 2 43 142	8399	— - Wilsten	Lingen	432	03 5 34 164	4441
— am Kocher	Backnang	1 459	08 1 32 153	7161	Talheim	Heilbronn	2 484	08 1 38 194	7129
— a. Main	Obernburg a. Main	3 335	09 6 49 140	8751	—	Konstanz	1 381	08 3 36 163	7701
— a. Ts.	Main-Taunus-Kreis	4 133	06 3 36 041	6231	—	Tübingen	1 089	08 4 45 155	7401
— a.d. Donau	Regensburg	598	09 3 43 217	8401	—	Tuttligen	917	08 4 46 141	7201
— an der Murr	Backnang	4 110	08 1 32 154	7157	Talkau	Herzogtum Lauenburg	336	01 1 35 231	2051
— //Herren	Birkenfeld	204	07 1 33 355	6759	Talle	Lemgo	943	05 7 37 181	4921
— - Rosenberg, Stadt	Sulzbach-Rosenberg	19 559	09 3 46 138	8458	Tallensen-Echtorf	Schaumburg-Lippe	471	03 1 38 168	4961
— /Saar, Stadt	Saarbrücken	23 790	10 0 34 118	6603	Talling	Bernkastel	183	07 2 31 565	5509
Sulzberg, Markt	Kempten (Allgäu)	2 046	09 7 39 134	8961	Tamm	Ludwigsburg	3 935	08 1 41 156	7146*
Sulzbürg, Markt	Neumarkt i.d. OPf.	656	09 3 38 168	8431	Tandern	Aichach	613	09 1 31 172	8891
Sulzburg, Stadt	Müllheim	1 556	08 3 39 152	7811	Tangendorf	Harburg	476	03 3 35 228	2091
Sulzdorf	Coburg	30	09 4 33 211	8631	Tangstedt	Pinneberg	853	01 1 39 159	2081
—	Donauwörth	555	09 7 33 170	8851	—	Stormarn	1 042	01 1 46 192	2
—	Ochsenfurt	332	09 6 50 157	8701	Tann	Hersfeld	331	06 2 35 072	6431
—	Schwäbisch Hall	1 656	08 1 46 146	7171	—, Markt	Pfarrkirchen	1 588	09 2 44 142	8342
— a.d. Ledemecke	Königshofen i. Grabfeld	514	09 6 44 137	8729	—, Stadt	Fulda	1 674	06 2 34 140	6413
— b. Stadtlauringen	Hofheim i. UFr.	242	09 6 41 154	8721	Tannau	Tetttnang	1 400	08 4 44 122	7991*
Sulzemoos	Dachau	526	09 1 36 157	8061	Tannenbergl.	Schongau	249	09 1 50 133	8921
Sulzfeld	Königshofen i. Grabfeld	912	09 6 44 138	8741	Tannenhausen	Aurich (Ostfriesland)	964	03 6 31 158	296
—	Sinsheim	3 385	08 2 38 153	7519	Tannenkirch	Müllheim	750	03 3 39 153	7841
— a. Main	Kitzingen	1 089	09 6 43 156	8711	Tannfeld	Kulmbach	266	09 4 39 158	8656
Sulzheim	Alzey	665	07 4 31 158	6509	Tannhausen	Aalen	1 218	08 1 31 162	7091*
—	Gerolzhofen	657	09 6 38 175	8722	—	Ravensburg	531	08 4 39 135	7961
Sulzkirchen	Beilngries	387	09 3 32 146	8431	Tannheim	Biberach	1 615	08 3 32 187	7951
Sulzschneid	Marktoberdorf	513	09 7 41 142	8951	—	Donauwörth	897	08 3 32 162	7731
Sulzthal, Markt	Hammelburg	935	09 6 39 133	8731	Tapfheim	Dillingen a.d. Donau	1 292	09 7 32 169	8851
Sumpfhofen	Donauwörth	234	08 3 32 160	7711	Tappenbeck	Gifhorn	638	03 3 34 226	3181
Sundem	Herford	1 732	05 7 35 425	49	Tappendorf	Rendsburg	218	01 1 42 232	2351
—	Lübbecke	419	05 7 38 614	4995	Tarbeck	Segeberg	349	01 1 44 185	2351*
— (Sauerland)	Arnsberg	7 398	05 8 32 516	5768	Tarforst	Trier	439	07 2 36 519	5501
Sunstedt	Helmstedt	501	03 7 35 172	3331	Tarmitz	Lüchow-Dannenberg	186	03 3 36 307	3131
Sunthausen	Donauwörth	556	08 3 32 161	7711	Tarmstedt	Bremervörde	1 769	03 4 31 206	2801*
Sunzendorf	Sulzbach-Rosenberg	200	09 3 46 139	8451	Tarp	Flensburg	1 206	01 1 34 224	2391
Suppingen	Ulm	629	08 1 47 179	7901	Tarup	—	924	01 1 34 225	2391
Surberg	Traunstein	1 575	09 1 53 153	8221	Taschendorf, Markt//Markt	Scheinfeld	375	09 5 44 160	8531
Surheim	Laufen	1 291	09 1 44 139	8229	Tastrup	Flensburg	273	01 1 34 226	239
Suroide	Soltau	145	03 3 38 156	3041	Tatern	Uelzen	104	03 3 39 277	3111
Surwold	Aschendorf-Hümmling	2 800	03 5 31 155	4491	Tating	Eiderstedt	1 085	01 1 32 125	2251
Sussum //Basum	Bersenbrück	404	03 5 32 120	4559	Tattenhausen	Bad Aibling	820	09 1 33 128	8201
Sustrum	Aschendorf-Hümmling	952	03 5 31 156	4471	Taubenbach	Pfarrkirchen	663	09 2 44 143	8342*
Suterode	Norheim	525	03 2 38 176	3411	Tauberbischofsheim, Stadt	Tauberbischofsheim	6 996	08 2 39 177	6972
Suttorf	Melle	428	03 5 35 155	4521	Tauberfeld	Eichstätt	444	09 5 33 176	8831
—	Neustadt am Rübenberge	611	03 1 36 164	3051	Tauberrettersheim	Ochsenfurt	744	09 6 50 158	8701
Suttrup	Lippstadt	4 450	05 8 36 426	4789	Tauberscheckenbach	—	179	09 5 43 166	8801
—	Bersenbrück	332	03 5 32 190	4559*	Tauberzell	Rothenburg ob der Tauber	276	09 5 43 167	8801
—	Lingen	479	03 5 34 163	4452	Taufkirchen	—	778	09 2 34 164	8331
Suurhusen	Norden	913	03 6 33 164	2971	—	Mühlendorf a. Inn	573	09 1 46 158	8261
Syke, Stadt	Grafschaft Hoya	6 767	03 1 32 209	2818	—	München	1 601	09 1 47 135	8021
Sylbach	Haßfurt	914	09 6 40 161	8729	— (Vils)	Erding	3 617	09 1 38 149	8252
					Tauperlitz	Hof	635	09 4 37 143	8671
					Tawern	Saarburg	1 619	07 2 35 408	5513
					Taxa	Dachau	187	09 1 36 158	8063
					Taxöldern	Neunburg vorm Wald	386	09 3 39 142	8461
					Teichelsdorf	Plön	113	01 1 41 212	2302
					Tecklenburg, Stadt	Tecklenburg	2 247	05 5 39 614	4542
					Tegernau	Lörrach	523	08 3 38 176	7861
					Tegernbach	Fürstenfeldbruck	242	09 1 40 159	8901
					—	Mainburg	562	09 2 41 144	8301
					—	Pfaffenhofen a.d. Ilm	649	09 1 48 173	8069
					Tegernheim	Regensburg	2 053	09 3 43 219	8401
					Tegernsee, Stadt	Miesbach	4 398	09 1 45 132	818

T

Taaken	Rotenburg (Hannover)	363	03 4 34 161	2131
Taarstedt	Schleswig	871	01 1 43 202	2381
Taben-Rodt	Saarburg	990	07 2 35 317	5511
Tabing	Traunstein	791	09 1 53 154	8221
Tacherting		2 509	09 1 53 155	8221*
Taching a. See	Laufen	814	09 1 44 140	8221
Tackesdorf	Rendsburg	146	01 1 42 231	2211*
Täbingen	Balingen	482	08 4 31 147	7461

Gemeinde	Landkreis	Wohnbevölkerung am 6.6.1961	Statistische Kennziffer	Post- leitzahl	Gemeinde	Landkreis	Wohnbevölkerung am 6.6.1961	Statistische Kennziffer	Post- leitzahl
Teglingen	Meppen	568	03 5 36 175	4471	Thalhofen a.d. Gennach	Kaufbeuren	210	09 7 38 157	8951
Teichhütte	Gandersheim	361	03 7 33 171	3371	— a.d. Wertach	Marktoberdorf	925	09 7 41 143	8951
Teichlosen	Lüchow-Dannenberg	82	03 3 36 308	3139	Thalingburen	Süderdithmarschen	276	01 1 47 187	2221
Teinach, Bad	Calw	583	08 4 33 200	7267	Thalitter	Frankenberg	416	06 2 32 071	3541
Teisbach, Markt	Dingolfing	1 309	09 2 33 137	8311	Thalkirchdorf	Sonthofen	1 091	09 7 48 138	8971
Teisendorf, Markt	Laufen	1 921	09 1 44 141	8221	Thalkleinich	Zell (Mosel)	73	07 1 41 266	5551
Teising	Altötting	550	09 1 32 146	8261	Thallichtenberg	Birkenfeld	610	07 1 33 312	6799
Teisnach	Viechtach	2 565	09 2 48 129	8376	Thalmassing, Markt	Hilpoltstein	1 751	09 5 39 186	8546
Telgte, Kirchspiel	Münster	6 041	05 5 36 511	4404	Thalmannsfeld	Weißenburg i.Bay.	378	09 5 47 168	8831
—, Stadt		4 192	05 5 36 512	4404	Thalmassing	Regensburg	906	09 3 43 220	8401
Tellig	Zell (Mosel)	221	07 1 41 408	5581	Thambach	Mühlendorf a. Inn.	418	09 1 46 159	8314*
Tellingstedt	Norderdithmarschen	1 786	01 1 37 166	2245	Thanham	Griesbach i. Rottal	226	09 2 36 141	8399
Tellmer	Lüneburg	220	03 3 37 205	3141	Thanhausen	Tirschenreuth	599	09 3 47 154	8591
Temmels	Saarburg	631	07 2 35 409	5511	Thanheim	Amberg	246	09 3 31 156	8451
Temmenhausen	Ulm	455	08 1 47 180	7901	—	Hechingen	583	08 4 36 151	7451
Tengen, Stadt	Konstanz	988	08 3 36 164	7701	Thann	Beilngries	235	09 2 32 147	8431
Tengern	Lübbecke	1 374	05 7 38 519	4971	—	Coburg	215	09 4 33 213	8632
Tengling	Laufen	685	09 1 44 142	8221	—	Feuchtwangen	242	09 5 35 153	8802
Teningen	Emmendingen	3 656	08 3 33 156	7835	—	Riedenburg	163	09 3 44 151	8421
Tennenbronn	Villingen	3 318	08 3 46 141	7741	— //Maria-	Lindau (Bodensee)	729	09 8 31 123	8991
Tennenlohe	Erlangen	1 087	09 5 34 134	8521	Thannndorf	Eggenfelden	788	09 2 34 165	8381*
Tensbüttel	Süderdithmarschen	467	01 1 47 186	2241	Thannhausen	Gunzenhausen	451	09 5 37 162	8821*
Tensfeld	Segeberg	382	01 1 44 186	2361	—	Neumarkt i.d. OPf.	431	09 3 38 169	8431
Teplingen	Lüchow-Dannenberg	139	03 3 36 309	3131	—, Stadt	Krumbach (Schwaben)	3 715	09 7 40 151	8907
Terborg	Leer	152	03 6 32 209	2951	Thanning	Wolfratshausen	516	09 1 56 145	8191
Tergast	Leer	514	03 6 32 210	2973	Thanstein	Neunburg vorm Wald	394	09 3 39 143	8461
Terkelstoft	Flensburg	328	01 1 34 227	2391	Thansüß	Amberg	476	09 3 31 157	8451
Teschendorf	Gifhorn	291	03 3 34 227	3121	Thedinghausen	Braunschweig	2 309	03 7 32 167	3096*
Teschmoschel	Rockenhausen	192	07 5 41 169	6761	Theene	Aurich (Ostfriesland)	816	03 6 31 159	2961
Tespe	Lüneburg	965	03 3 37 206	3141	Theenhausen	Halle (Westf.)	650	05 7 34 516	4801
Tesstorf	Uelzen	168	03 3 39 278	3119	Theesen	Bielefeld	2 226	05 7 31 512	4801
Tetenbüll	Eiderstedt	1 059	01 1 32 126	2251	Theilenhofen	Gunzenhausen	442	09 5 37 163	8821
Terendorf	Sozial	238	03 3 38 157	304	Theilheim	Schweinfurt	692	09 6 51 163	8722
Terenhusen	Schleswig	653	01 1 43 203	2371*	—	Würzburg	1 593	09 6 52 144	8701
Tettau, Markt	Kronach	2 139	09 4 38 186	8641	Theinfeld	Bad Kissingen	182	09 6 33 157	8731
Tettenborn	Osterode am Harz	1 069	03 2 39 144	3421	Theinheim	Haßfurt	268	09 6 40 162	8602
Tettenhausen	Laufen	401	09 1 44 143	8221	Theiningsen	Soest	146	05 8 40 422	4771
Tettens	Friesland	2 277	03 8 33 122	2941	Theisau	Lichtenfels	365	09 4 40 158	8651
Tettenwang	Riedenburg	299	09 3 44 150	8421	Theisbergstegen	Kusel	545	07 5 36 214	6799
Tettenweis	Griesbach i. Rottal	626	09 2 36 140	8399	Theisenort	Kronach	737	09 4 38 188	8641
Tettingen-Butzdorf	Merzig-Wadern	308	10 0 32 723	6641	Theißing	Ingolstadt	435	09 1 42 145	8071
Tettanng, Stadt	Tettanng	7 050	08 4 44 123	7992	Theley	Sankt Wendel	2 679	10 0 37 717	6693
Tettscheid	Daun	141	07 2 33 457	5569	Thenried	Kötzing	397	09 2 38 147	8491
Tetz	Jülich	646	05 4 34 621	5171	Theobaldshof	Fulda	403	06 2 34 143	6411
Teublitz, Stadt	Burglengenfeld	3 869	09 3 33 148	8411	Theuern	Amberg	521	09 3 31 158	8451
Teuchatz	Bamberg	201	09 4 31 219	8602	Thielitz	Uelzen	117	03 3 39 280	3111
Teuerting	Kelheim	174	09 2 37 162	8421	Thiene	Bersenbrück	864	03 5 32 192	4551
Teufelsmoor	Osterholz	458	03 4 33 158	2861	Thierbach	Naila	391	09 4 42 143	8671
Teugn	Kelheim	989	09 2 37 163	8421*	Thierberg	Scheinfeld	152	09 5 44 161	8531
Teunz	Oberviechtach	532	09 3 41 136	8471	Thiergarten	Bayreuth	458	09 4 32 179	8581
Teuschnitz, Stadt	Kronach	1 528	09 4 38 187	8641	Thierhaupten, Markt.	Neuburg a.d. Donau	1 668	09 7 44 180	8851
Teveren	Selbkantkreis Geilen-				Thierling	Cham	279	09 3 34 140	8491
	kirchen-Heinsberg	2 232	05 4 37 113	5131	Thierlstein		593	09 3 34 141	8491
Tewel	Sozial	612	03 3 38 158	3041	Thiersheim, Markt.	Wunsiedel	2 057	09 4 47 147	8591
Teyendorf	Uelzen	124	03 3 39 279	3111	Thierstein, Markt		1 091	09 4 47 148	8671
Thaden	Rendsburg	322	01 1 42 233	2211	Thieshope	Harburg	134	03 3 35 229	2091
Thaiden	Fulda	368	06 2 34 141	6411	Thöblau	Wunsiedel	150	09 4 47 149	8591
Thailen	Merzig-Wadern	1 072	10 0 32 918	6619	Thöningsen	Soest	187	05 8 40 243	4771
Thaining	Landsberg a. Lech	610	09 1 43 159	8911	Thönse	Burgdorf	626	03 3 31 176	3001
Thal	Hameln-Pyrmont	505	03 1 34 180	3281	Thören	Celle	311	03 3 32 190	3101
—	Neu-Ulm	366	09 7 45 156	7911	Thörlingen	Sankt Goar	133	07 1 39 467	5449
Thalau	Fulda	604	06 2 34 142	6401	Thörnrich	Trier	193	07 2 36 363	5559
Thalberg	Wegscheid	594	09 2 51 131	8391	Tholey	Sankt Wendel	1 679	10 0 37 718	6695
Thaldorf	Kelheim	607	09 2 37 164	8421	Thomas // Sankt	Bitburg	345	07 2 32 458	5521
Thaleischweiler	Pirmasens	2 769	07 5 40 164	6784	Thomasburg	Lüneburg	398	03 3 37 207	3149
Thalexweiler	Ottweiler	1 652	10 0 33 222	6611	Thomashardt	Eßlingen	545	08 1 35 138	7061
Thalfang	Bernkastel	1 039	07 2 31 566	5509	Thomm	Trier	801	07 2 36 420	5501
Thalfigen	Neu-Ulm	1 868	09 7 45 157	7911*	Thonberg	Kronach	598	09 4 38 189	8641
Thalfroschen	Pirmasens	1 009	07 5 40 165	6784	Thondorf // Groß		437	03 3 39 172	3119
Thalhausen	Aichach	240	09 1 31 173	8891	— // Klein	Uelzen	173	03 3 39 208	3119
—	Freising	262	09 1 39 170	8051	Thonhausen	Neumarkt i.d. OPf.	274	09 3 38 170	8451
—	Neuwied	396	07 1 38 664	5451	Thonlohe	Parsberg	239	09 3 42 174	8411
Thalheim	Dillingen a.d. Donau	110	09 7 32 170	8861	Thonstetten	Freising	195	09 1 39 171	8052
—	Erding	901	09 1 38 150	8059*	Thüdinghausen	Northeim	450	03 2 38 177	3411
—	Hersbruck	332	09 5 38 144	8561	Thüle	Büren	1 325	05 7 32 524	4791
—	Limburg	1 104	06 3 35 048	6251	Thülen	Brilon	780	05 8 33 722	5791
—	Sigmaringen	457	08 4 43 177	7791	Thüngen, Markt	Karlstadt	1 367	09 6 42 155	8781



## Thüngersheim - Traisbach

Gemeinde	Landkreis	Wohnbevölkerung am 6.6.1961	Statistische Kennziffer	Post- leitzahl	Gemeinde	Landkreis	Wohnbevölkerung am 6.6.1961	Statistische Kennziffer	Post- leitzahl
Thüngersheim	Würzburg	2 270	09 6 52 145	8702	Timmersiek	Flensburg	313	01 1 34 228	2391
Thüngfeld	Höchstädt a.d. Aisch	529	09 4 36 161	8602	Tinholt	Grafschaft Bentheim	316	03 5 33 165	4459
Thür	Mayen	1 199	07 1 37 508	5441	Tinnen	Meppen	487	03 5 36 176	4471
Thürnhofen	Feuchtwangen	345	09 5 35 154	8801	Tinningstedt	Südtondern	235	01 1 48 177	2261
Thürnthennig	Dingolfing	523	09 2 33 138	8311	Tinnum		1 040	01 1 48 178	228
Thüste	Hamelu-Pymont	854	03 1 34 181	3211	Tintrup	Detmold	346	05 7 33 292	4931
Thuine	Lingen	1 323	03 5 34 165	4451	Tirschenreuth, Stadt	Tirschenreuth	7 913	09 3 47 155	8593
Thuir//Berg	Düren	549	05 4 32 752	5161	Tischardt	Nürtingen	654	08 1 43 152	7441
Thuisbrunn	Forchheim	607	09 4 35 163	8551	Tiste	Bremervörde	638	03 4 31 207	2139
Thulba	Hammelburg	808	09 6 39 134	8731	Titisee	Hochschwarzwald	1 921	08 3 40 155	782
Thum	Düren	363	05 4 32 517	5161	Titlmoos	Wasserburg a. Inn	309	09 1 54 166	8091
Thumby	Eckernförde	791	01 1 31 163	2331*	Titmarininghausen	Brilon	229	05 8 33 421	5781
—	Schleswig	361	01 1 43 204	2381	Titting, Markt	Hilpoltstein	409	09 5 39 188	8831
Thumenseuth	Neustadt a.d. Waldnaab	495	09 3 40 165	8481	Tittingdorf	Melle	264	03 5 35 156	4523
Thundorf	Neumarkt i.d. Opf.	218	09 3 38 171	8431	Tittling, Markt	Passau	3 439	09 2 43 145	8391*
— i. Ufr.	Bad Kissingen	530	09 6 33 158	8731	Tittmoning, Stadt	Laufen	2 065	09 1 44 144	8261
Thune	Braunschweig	662	03 7 32 168	3301	Titz	Jülich	2 851	05 4 34 815	5171
—	Lüchow-Dannenberg	96	03 3 36 310	3135	Tjüche	Norden	400	03 6 33 165	2986
Thunpadel		162	03 3 36 311	3139	Tobringen	Lüchow-Dannenberg	129	03 3 36 315	3131
Thunum	Wittmund	342	03 6 34 158	2941	Todenbüttel	Rendsburg	976	01 1 42 235	2371
Thurau	Lüchow-Dannenberg	69	03 3 36 312	3131	Todendorf	Stormarn	941	01 1 46 194	2071
—	Waldmünchen	72	09 3 49 141	8491	Todenfeld	Bonn	131	05 3 32 618	5309
Thurnansbang	Grafenau	1 250	09 2 35 135	8391*	Todenhausen	Marburg	307	06 2 39 109	3551
Thurn	Forchheim	725	09 4 35 164	8551	—	Ziegenhain	355	06 2 45 069	3579
Thurnau, Markt	Kulmbach	1 762	09 4 39 159	8656	Todenmann	Grafschaft Schaumburg	821	03 1 33 188	3261
Thurndorf	Eschenbach i.d. Opf.	443	09 3 35 142	8571	Todenroth	Simmern	68	07 1 40 317	6541
Thurnhosbach	Eschwege	88	06 2 31 057	3441	Todesfelde	Segeberg	665	01 1 44 187	2361
Thurnreuth	Wegscheid	354	09 2 51 132	8396	Todtenberg	Oberwesterwaldkreis	103	07 3 31 241	5439
Thyrnau	Passau	1 292	09 2 43 143	8391	Todtenhausen	Minden	2 670	05 7 39 524	4951
Tiddische	Helmstedt	386	03 7 35 173	3181	Todtenweis	Aichach	720	09 1 31 175	8901
Tiefenbach	Crailsheim	947	08 1 34 159	7181	Todtglüsing	Harburg	1 447	03 3 35 230	2111
—	Heilbronn	533	08 1 38 195	7101	Todtmoos	Säckingen	1 937	08 3 43 155	7867
—	Hilpoltstein	121	09 5 39 187	8541	Todtnau, Stadt	Lörrach	2 971	08 3 38 177	7868*
—	Illertissen	576	09 7 37 147	7919	Todtnauberg		560	08 3 38 178	7869
—	Landshut	693	09 2 40 157	8311	Todtshorn	Harburg	199	03 3 35 231	2111
—	Passau	1 776	09 2 43 144	8391	Tödenried	Aichach	271	09 1 31 174	8891
—	Saulgau	380	08 4 42 190	7941	Töging	Beilngries	484	09 3 32 148	8431
—	Simmern	592	07 1 40 428	6541	— a. Inn	Altötting	7 536	09 1 32 147	8261
—	Sinsheim	805	08 2 38 154	7521	Tölz, Stadt//Bad	Bad Tölz	12 064	09 1 34 112	817
—	Waldmünchen	967	09 3 49 142	8491	Tönis//Sankt		12 407	05 1 35 129	4154
—	Wetzlar	977	06 3 43 081	6331	Tönisberg	Kempen-Krefeld	1 479	05 1 35 133	4151
— b. Oberstdorf	Sonthofen	678	09 7 48 139	8982	Tönhausen	Harburg	362	03 3 35 232	2091
— //Dreis-	Siegen	4 063	05 8 39 717	5901	Tönning, Kirchspiel	Eiderstedt	455	01 1 32 129	2253
— //Oberweiler	Kusel	285	07 5 36 186	6759	—, Stadt		4 461	01 1 32 128	2253
Tiefenbronn	Pforzheim	1 293	08 2 37 141	7531	Töpen	Hof	927	09 4 37 145	8671
Tiefenellern	Bamberg	232	09 4 31 220	8602	Töpingen	Soltau	144	03 3 38 159	3041
Tiefengruben	Fulda	140	06 2 34 144	6401	Törting	Laufen	981	09 1 44 145	8261
Tiefengrün	Hof	503	09 4 37 144	8671	Törwang	Rosenheim	562	09 1 49 162	8201
Tiefenhäusern	Waldshut	353	08 3 47 178	7821	Toesdorf	Flensburg	86	01 1 34 229	2341
Tiefenhöchstädt	Bamberg	170	09 4 31 221	8602	Tötensen	Harburg	917	03 3 35 233	2101
Tiefenlauter	Coburg	294	09 4 33 214	8631	Toftum	Südtondern	159	01 1 48 179	2271
Tiefenpöhl	Bamberg	148	09 4 31 222	8602	Tolk	Schleswig	930	01 1 43 206	2381
Tiefenried	Krumbach (Schwaben)	169	09 7 40 152	8949	Tollendorf	Lüchow-Dannenberg	116	03 3 36 316	3139
Tiefenstockheim	Kitzingen	243	09 6 43 157	8711	Tolstefanz		59	03 3 36 317	3131
Tiefenstürmig	Ebermannstadt	121	09 4 34 161	8551	Tomerdingen	Ulm	1 104	08 1 47 181	7901
Tiefenthal	Alzey	125	07 4 31 159	6551	Tondorf	Landshut	285	09 2 40 158	8301
—	Frankenthal (Pfalz)	560	07 5 32 147	6719	—	Schleiden	540	05 4 36 964	5379
—	Marktheidenfeld	442	09 6 46 149	8771	Tonnenheide	Lübbecke	1 782	05 7 38 816	4991
—	Ochsenfurt	73	09 6 50 159	8701	Toppensiedt	Harburg	944	03 3 35 234	2091
—	Regensburg	191	09 3 43 221	8404	Tornesch	Pinneberg	6 686	01 1 39 160	2082
Tielen	Schleswig	391	01 1 43 205	2371	Torsballig	Schleswig	277	01 1 43 207	2381
Tielenhemme	Norderdithmarschen	218	01 1 37 167	2241	Tostedt	Harburg	4 080	03 3 35 235	2117
Tiengen	Freiburg	658	08 3 34 175	7801	Tosterglope	Lüneburg	440	03 3 37 208	3149
— (Oberrhein), Stadt	Waldshut	6 832	08 3 47 179	7897	Trabelsdorf	Bamberg	519	09 4 31 223	8602
Tiergarten	Offenburg	690	08 3 41 149	7591	Traben-Trarbach, Stadt	Zell (Mosel)	5 681	07 1 41 111	558
Tieringen	Balingen	752	08 4 31 149	7461	Trabuhn	Lüchow-Dannenberg	193	03 3 36 318	3131
Tiefbau	Lüchow-Dannenberg	321	03 3 36 313	3139	Tragelhöchstädt	Neustadt a.d. Aisch	119	09 5 41 186	8531
Tietelsen	Höxter	312	05 7 36 222	3471	Trahweiler	Kusel	263	07 5 36 215	6791
Tiftlingerode	Duderstadt	595	03 2 32 137	3429	Traidendorf	Burglengenfeld	198	09 3 33 149	8411
Tigerfeld	Münsingen	244	08 4 38 161	7421	Traidersdorf	Körzing	455	09 2 38 148	8491
Till-Moyland	Kleve	929	05 1 36 715	4191	Traiflingen	Münsingen	462	08 4 38 162	7421
Timmaspe	Rendsburg	686	01 1 42 234	2351	Trailtsdorf	Bamberg	450	09 4 31 224	8551
Timmeitz	Lüchow-Dannenberg	94	03 3 36 314	3139	Train	Kelheim	989	09 2 37 165	8421
Timmel	Aurich (Ostfriesland)	627	03 6 31 160	2951	Trainau	Lichtenfels	230	09 4 40 159	8621
Timmendörfer Strand	Eutin	7 472	01 1 33 120	2408	Trandorf	Ebermannstadt	147	09 4 34 162	8551
Timmerhorn	Stormarn	160	01 1 46 193	2071	—	Stadtsteinach	287	09 4 45 136	8651
Timmerlah	Braunschweig	988	03 7 32 169	3301	Traisa	Darmstadt	2 447	06 1 34 035	6101
Timmern	Wolfenbüttel	313	03 7 36 185	3341	Traisbach	Fulda	164	06 2 34 145	6411

Gemeinde	Landkreis	Wohnbevölkerung am 6.6.1961	Statistische Kennziffer	Post- leitzahl	Gemeinde	Landkreis	Wohnbevölkerung am 6.6.1961	Statistische Kennziffer	Post- leitzahl
Traisen	Kreuznach	379	07 1 36 461	6551	Tringenstein	Dillkreis	595	06 3 32 064	6349
Traishöchstädt	Neustadt a.d. Aisch	169	09 5 41 187	8531	Trinitatis//Strinz-	Untertaunuskreis	489	06 3 41 072	6271
Trais-Horloff	Gießen	649	06 1 38 075	6301	Tripkau	Lüchow-Dannenberg	44	03 3 36 320	3139
— Müenzenberg	Friedberg	431	06 1 37 066	6309	Trippstadt	Kaiserslautern	1 914	07 5 34 176	6751
Traitsching	Cham	938	09 3 34 142	8491	Trisching	Nabburg	540	09 3 37 144	8471
Tralau	Stormarn	844	01 1 46 195	2061	Trittau	Stormarn	4 313	01 1 46 197	2077
Tramm	Herzogtum Lauenburg	250	01 1 35 232	2059	Tritthenheim	Trier	1 481	07 2 36 364	5559
Trappenkamp	Segeberg	1 734	01 1 44 214	2351	Trittscheid	Daun	150	07 2 33 458	5569
Trappstadt, Markt	Königshofen i. Grabfeld	605	09 6 44 139	8741	Trochtelfingen	Aalen	927	08 1 31 163	7081
Trarbach, Stadt//Traben-	Zell (Mosel)	5 681	07 1 41 111	558	—, Stadt	Sigmaringen	1 773	08 4 43 178	7411
Trasching	Roding	339	09 3 45 148	8491	Trockau, Markt	Pegnitz	383	09 4 43 165	8571
Trassem	Saarburg	731	07 2 35 318	5511	Trockenerfurth	Fritzlar-Homberg	911	06 2 33 094	3581
Traßberg	Amberg	2 280	09 3 31 159	8451	Tröbes	Vohenstrauß	606	09 3 48 142	8481
Traubing	Starnberg	1 078	09 1 52 144	8131	Trögen	Northeim	387	03 2 38 178	3411
Trauchgau	Füssen	1 299	09 7 35 126	8959*	Tröndel	Plön	375	01 1 41 201	2321*
Trauen	Soltau	444	03 3 38 160	3041*	Trösel	Bergstraße	1 071	06 1 32 089	6941
Traunfeld	Neumarkt i.d. OPf.	291	09 3 38 172	8431	Tröstau	Wunsiedel	2 073	09 4 47 150	8591
Traunreut, Stadt	Traunstein	6 350	09 1 53 165	8225	Trogen	Hof	1 225	09 4 37 146	8671
Traunried	Mindelheim	276	09 7 43 160	8931	Trohe	Gießen	417	06 1 38 077	6301
Traunstein, Stadt		14 394	09 1 17 000	822	Troisdorf, Stadt	Siegkreis	16 664	05 3 37 114	521
Traunwalchen	Traunstein	1 282	09 1 53 156	8221	Trommetsheim	Weißenburg i. Bay.	397	09 5 47 170	8831
Trausnitz	Nabburg	906	09 3 37 143	8471	Trondorf	Sulzbach-Rosenberg	329	09 3 46 140	8459
Traustadt	Gerolzhofen	507	09 6 38 176	8729	Trophagen	Detmold	108	05 7 33 293	4931
Trautmannshofen	Neumarkt i.d. OPf.	330	09 3 38 173	8431	Troschenreuth	Eschenbach i.d. OPf.	541	09 3 35 144	8571
Trautskirchen	Neustadt a.d. Aisch	793	09 5 41 188	8501	Trosdorf	Bamberg	471	09 4 31 226	8602
Travenhorst	Segeberg	284	01 1 44 188	2361	Trossenfurt	Haßfurt	525	09 6 40 164	8602
Traventhal		371	01 1 44 189	2361	Trossingen, Stadt	Tuttlingen	9 220	08 4 46 142	7217
Trebel	Lüchow-Dannenberg	331	03 3 36 319	3131	Trostberg, Stadt	Traunstein	7 109	09 1 53 157	8223
Trebgast	Kulmbach	1 436	09 4 39 160	8651	Trubenhausen	Witzenhausen	607	06 2 43 044	3431
Trebur	Groß-Gerau	3 812	06 1 39 028	6091	Truchtlaching	Traunstein	719	09 1 53 158	8221
Trechtingshausen	Sankt Goar	985	07 1 39 207	6531	Trübenbach	Coburg	261	09 4 33 216	8621
Treffelhausen	Göppingen	713	08 1 36 163	7341	Trugenhofen	Heidenheim	320	08 1 37 149	7925
Treffelstein	Waldmünchen	686	09 3 49 143	8491	—	Neuburg a.d. Donau	244	09 4 34 181	8859
Treia	Schleswig	1 180	01 1 43 208	2381	Trulben	Pirmasens	1 277	07 5 40 166	6781
Treinfeld	Ebern	132	09 6 36 171	8601	Trunkelsberg	Memmingen	733	09 7 42 158	8941
Treis	Cochem	1 994	07 1 34 367	5402	Trunstadt	Bamberg	876	09 4 31 227	8602
— a.d. Lunda	Gießen	1 871	06 1 38 076	6301	Trupbach	Siegen	1 671	05 8 39 818	5901
Treisbach	Marburg	650	06 2 39 110	3551	Truppach	Bayreuth	198	09 4 32 181	8581
Treisberg	Uisingen	95	06 3 42 036	6391	Trutzhaip	Ziegenhain	753	06 2 45 079	3579
Treischfeld	Hünfeld	197	06 2 37 071	6419	Tschirn	Kronach	823	09 4 38 190	8641
Trelde	Harburg	737	03 3 35 236	2111	Tuchenbach	Fürth	568	09 5 36 138	8501
Tremersdorf	Coburg	112	09 4 33 215	8631	Tuchtfeld	Holzwinden	143	03 2 36 178	3451
Tremmersdorf	Eschenbach i.d. OPf.	393	09 3 35 143	8481	Tübingen, Stadt	Tübingen	49 631	08 4 45 156	74
Tremsbüttel	Stormarn	997	01 1 46 196	2071	Tüchersfeld	Pegnitz	522	09 4 43 166	8551*
Trendel	Gunzenhausen	217	09 5 37 164	8831	Tückelhausen	Ochsenfurt	427	09 6 50 160	8701
Trendelburg, Stadt	Hofgeismar	1 255	06 2 36 044	3521	Tüfingen	Überlingen	232	08 3 45 167	7771
Trennewurth-Trennewur-					Tülauf-Fahrenhorst	Gifhorn	990	03 3 34 229	3121
therdeich	Süderdithmarschen	450	01 1 47 188	2221	Tümlauer Koog	Eiderstedt	169	01 1 32 127	2251
Trennfeld	Marktheidenfeld	1 665	09 6 46 150	8771	Tündern	Hameln-Pyrmont	1 773	03 1 34 182	3251
Trennfurt	Obernburg a. Main	2 146	09 6 49 141	8761	Tüngental	Schwäbisch Hall	973	08 1 46 147	7171
Treppendorf	Bamberg	166	09 4 31 225	8602	Tünsdorf	Merzig-Wadern	615	10 0 32 320	6641
—	Ebermannstadt	400	09 4 34 163	8581*	Tützenhausen		311	09 1 39 172	805
Treschklingen	Sinsheim	361	08 2 38 155	6921	Tünzhausen	Freising	311	09 1 39 173	8051
Tressau	Bayreuth	316	09 4 32 180	8585	Türkenfeld	Fürstenfeldbruck	1 748	09 1 40 160	8081
Tretzendorf	Haßfurt	224	09 6 40 163	8602	—	Rottenburg			
Treuchlingen, Stadt	Weißenburg i. Bay.	6 689	09 5 47 169	883		a.d. Lamber	286	09 2 46 152	8301
Treuf	Hersbruck	385	09 5 38 145	8561*	Türkheim	Ulm	553	08 1 47 182	7341
Treunitz	Ebermannstadt	226	09 4 34 164	8601	—, Markt	Mindelheim	4 242	09 7 43 161	8939
Trevesen	Kemnath	422	09 3 36 141	8591*	Türkismühle	Sankt Wendel	825	10 0 37 326	6691
Treysa, Stadt	Ziegenhain	7 813	06 2 45 070	3578	Türnich	Bergheim (Erft)	12 754	05 3 31 111	5159
Triangel	Gifhorn	687	03 3 34 228	3171	Tüschau	Lüchow-Dannenberg	123	03 3 36 321	3131
Triberg im Schwarzwald,					Tüschendorf	Osterholz	251	03 4 33 159	2861
Stadt	Villingen	5 991	08 3 46 142	774	Tüschnitz	Kronach	393	09 4 38 191	8643
Trichtingen	Rottweil	564	08 4 41 156	7239	Tüßling, Markt	Altötting	1 596	09 1 32 148	8261
Trieb	Lichtenfels	661	09 4 40 160	8621	Tütingen	Bersenbrück	203	03 5 32 193	4559
Triebenbach	Laufen	323	09 1 44 146	8266	Tütschengereuth	Bamberg	460	09 4 31 228	8602
Triebenreuth	Stadtsteinach	139	09 4 45 137	8651	Tüttendorf	Eckernförde	775	01 1 31 162	2301
Triefing	Pfaffenhofen a.d. Ilm	208	09 1 48 174	8069	Tumlingen	Freudenstadt	570	08 4 35 153	7241
Triensbach	Craillsheim	519	08 1 34 160	7181*	Tunau	Lörrach	169	08 3 38 179	7869
Trienz	Mosbach	627	08 2 36 161	6951	Tunding	Dingolfing	319	09 2 33 139	8311
Trier, Stadt		87 141	07 2 11 000	55	Tungendorf	Plön	427	01 1 41 202	235
Trierscheid	Ahrweiler	63	07 1 31 317	5489	Tungerloh-Capellen	Coesfeld	1 210	05 5 34 515	4423
Trierweiler	Trier	405	07 2 36 520	5501	—-Pröbsting		1 412	05 5 34 516	4421
Triftern, Markt	Pfarrkirchen	1 574	09 2 44 144	8343	Tuningen	Tuttlingen	1 689	08 4 46 143	7201
Triftfling	Regensburg	350	09 3 43 222	8401	Tunsel	Mühlheim	785	08 3 39 154	7801
Trillfingen	Hechingen	1 038	08 4 36 152	7451	Tuntenhausen	Bad Aibling	1 482	09 1 33 129	8019*
Trimberg	Hammelburg	313	09 6 39 135	8731	Tunxdorf	Aschendorf-Hümmling	190	03 5 31 157	4491
Trimbs	Mayen	429	07 1 37 563	5441	Tunzenberg	Dingolfing	375	09 2 33 140	8311
Trimport	Bitburg	244	07 2 32 267	5521	Tussenhausen, Markt	Mindelheim	876	09 7 43 162	8939

## Tutschfelden - Ungerhausen

Gemeinde	Landkreis	Wohnbevölkerung am 6.6.1961	Statistische Kennziffer	Post- leit- zahl	Gemeinde	Landkreis	Wohnbevölkerung am 6.6.1961	Statistische Kennziffer	Post- leit- zahl
Tutschfelden	Emmendingen	441	08 3 33 157	7831	Uelzen, Stadt	Uelzen	25 035	03 3 39 281	311
Tuttlingen, Stadt	Tuttlingen	24 874	08 4 46 144	72*	Uengershausen	Würzburg	480	09 6 52 146	8701
Tutzing	Starnberg	5 181	09 1 52 145	8132*	Uengsterode	Witzenhausen	444	06 2 43 045	3431
Twiefelingen	Helmstedt	638	03 7 35 174	3339	Uentrop	Arnsberg	324	05 8 32 322	5771
Twiehausen	Lübbecke	741	05 7 38 615	4995	—	Unna	864	05 9 41 428	4701
Twiefelfleth	Stade	1 562	03 4 35 197	2161	Uenzen	Grafschaft Hoya	691	03 1 32 212	3091
Twiste	Waldeck	1 319	06 2 42 098	3549	Uepsen		181	03 1 32 213	2839
Twisteden	Geldern	1 010	05 2 33 413	4179	Uerentrup // Hoberge	Bielefeld	2 127	05 7 31 313	4801
Twistringen	Grafschaft Hoya	5 522	03 1 32 210	2832	Uersfeld	Mayen	458	07 1 37 329	5441
Twixlum	Norden	542	03 6 33 166	2971	Ürzell	Schlüchtern	356	06 3 40 038	6491
Twülpstedt // Groß	Helmstedt	467	03 7 35 133	3181	Ürzig	Wittlich	1 231	07 2 37 353	5564
— // Klein		387	03 7 35 141	3181	Ueschersdorf	Hofheim i. UFr.	155	09 6 41 156	8729
Tyrlaching	Laufen	877	09 1 44 147	8261	Uessen	Verden	2 119	03 4 36 181	2807
U					Ueß	Mayen	58	07 1 37 330	5441
Ubbedissen-Lippe	Bielefeld	3 264	05 7 31 419	4811	Üssinghausen	Northeim	227	03 2 38 179	3411
Ubbendorf	Grafschaft Hoya	133	03 1 32 211	3091	Uetersen, Stadt	Pinneberg	16 032	01 1 39 161	2082
Ubstadt	Bruchsal	2 129	08 2 31 142	7521	Uettingen	Marktheidenfeld	955	09 6 46 153	8702
Uchenhofen	Haßfurt	298	09 6 40 165	8729	Uetze	Burgdorf	5 190	03 3 31 177	3162*
Uchtdorf	Grafschaft Schaumburg	644	03 1 33 189	3261	Ützhausen	Lauterbach	217	06 1 40 062	6401
Uchte, Flecken	Nienburg (Weser)	2 917	03 1 37 194	3079	Uetzding	Staffelstein	562	09 4 46 162	8621
Uchtelfangen	Ottweiler	4 116	10 0 33 314	6689	Uetzlingen	Fallingb. ostel.	847	03 3 33 176	3031
Uckendorf	Siegkreis	370	05 3 37 616	5211	Üxheim-Ahütte	Dau	512	07 2 33 363	5531
Uckerath		4 317	05 3 37 124	5201	Uffeln	Minden	2 840	05 7 39 424	4973
Uckersdorf	Dillkreis	788	06 3 32 065	6349	Uffenheim, Stadt	Uffenheim	4 147	09 5 46 168	8704
—	Neunburg vorm Wald	209	09 3 39 144	8461*	Uffhausen	Fulda	349	06 2 34 146	6401
Udelfangen	Trier	228	07 2 36 521	5501	Uffhofen	Alzey	499	07 4 31 161	6509
Udenborn	Fritzlar-Homburg	236	06 2 33 095	3581	Uffing a. Staffelsee	Weilheim	1 497	09 1 55 147	8114
Udenbreth	Schleiden	478	05 4 36 514	5371	Uhausen	Hünfeld	852	06 2 37 078	6419
Udenhain	Gelnhausen	730	06 3 33 061	6481	Uhingen	Göppingen	8 041	08 1 36 165	7336*
Udenhausen	Alsfeld	349	06 1 31 084	6321	Uhlenberg	Melle	113	03 5 35 158	4521
—	Hofgeismar	970	06 2 36 045	3521	Uhler	Simmern	340	07 1 40 275	5449
—	Sankt Goar	320	07 1 39 360	5401	Uhry	Githorn	254	03 3 34 230	3331
Udenheim	Alzey	813	07 4 31 160	6501	Uiffingen	Tauberbischofsheim	507	08 2 39 178	6971
Udler	Dau	223	07 2 33 312	5569	Uigendorf	Ehingen	282	08 4 34 165	7941
Udorf	Brilon	333	05 8 33 523	3539	Uissigheim	Tauberbischofsheim	716	08 2 39 179	6971
Übach-Palenberg	Selfkantkreis Geilen- kirchen-Heinsberg	22 846	05 4 37 114	5132	Ulbargen	Aurich (Ostfriesland)	155	03 6 31 161	2961
Überacker	Fürstenfeldbruck	511	09 1 40 161	8031*	Ulbering	Pfarrkirchen	591	09 2 44 145	8341
Ueberau	Dieburg	1 531	06 1 35 052	6101	Ulenburg	Herford	426	05 7 35 615	4974
Überauchen	Villingen	417	08 3 46 143	7734	Ulfa	Büdingen	1 316	06 1 33 093	6479
Überbach	Kempten (Allgäu)	349	09 7 39 135	8961	Ulfe	Rotenburg	705	06 2 41 063	6441
Überberg	Calw	422	08 4 33 201	7271	Ulfskotte // Altendorf	Recklinghausen	955	05 6 37 511	427
Überdorf // Urbach	Neuwied	362	07 1 38 625	5419	Ullersberg	Amberg	137	09 3 31 160	8451
Übereisenbach	Bitburg	65	07 2 32 524	5529	Ullstadt	Scheinfeld	564	09 5 44 162	8531
Überhamm	Osterholz	239	03 4 33 160	2861	Ulm	Bühl	651	08 3 31 144	7585
Überherrn	Saarlouis	3 320	10 0 35 216	6621	—	Offenburg	1 526	08 3 31 150	7591
Überkingen, Bad.	Göppingen	1 275	08 1 36 164	7341	—	Wetzlar	523	06 3 43 082	6331
Überlingen am Ried	Konstanz	678	08 3 36 165	7701	—, Stadt	—	92 701	08 1 13 000	79*
—, Stadt	Überlingen	10 501	08 3 45 168	777	—, Stadt // Neu-	—	24 305	09 7 18 000	791
Übermatzshofen	Weißenburg i. Bay.	226	09 5 47 171	8834	Ulnbach	Schlüchtern	1 419	06 3 40 039	6491
Uebernthal	Dillkreis	576	06 3 32 066	6349	Ulm (= Ulmen-Weiserich)	Cochem	1 930	07 1 34 314	5441
Überroth-Niederhofen	Sankt Wendel	584	10 0 37 719	6611	Ulmert	Kusel	860	07 5 36 216	6799
Übersee	Traunstein	3 408	09 1 53 159	8212	Ulrich // Sankt	Freiburg	306	08 3 34 167	7801
Übrigshausen	Schwaibisch Hall	525	08 1 46 148	7171	Ulrichsgrün	Waldmünchen	214	09 3 49 144	8494
Üchtelhausen	Schweinfurt	788	09 6 51 164	8721	Ulrichstein, Stadt	Lauterbach	914	06 1 40 063	6314
Uedelhoven	Schleiden	292	05 4 36 223	5379	Ulsenheim	Uffenheim	424	09 5 46 169	8531
Uedem	Kleve	3 581	05 1 36 812	4182	Ulsnis	Schleswig	511	01 1 43 210	2381
Uedemerbruch		583	05 1 36 813	4182*	Ulzburg	Segeberg	2 729	01 1 44 190	2359
Uedemerfeld	—	468	05 1 36 814	4182	Umkirch	Freiburg	1 192	08 3 34 176	7801
Üdersdorf	Dau	548	07 2 33 459	5569	Ummeln	Bielefeld	5 116	05 7 31 219	4811
Üdingen	Düren	459	05 4 32 518	5161	—	Hildesheim-Marienburg	484	03 2 35 207	3161
Üdinghausen-Warringhof	Melle	314	03 5 35 157	4521	Ummendorf	Biberach	1 922	08 4 32 188	7951
Ueffeln	Bersenbrück	670	03 5 32 194	4551	—	Landsberg a. Lech	278	09 1 43 160	8911
Üfingen	Wolfenbüttel	842	03 7 36 186	3321	Ummenhofen	Kaufbeuren	166	09 7 38 158	8939
Uehlfeld, Markt	Neustadt a.d. Aisch	972	09 5 41 189	8531	Ummern	Celle	806	03 3 32 191	3101
Ühlingen	Waldshut	729	08 3 47 180	7891	Umpfenbach	Miltenberg	344	09 6 48 136	8761
Uehrde	Wolfenbüttel	555	03 7 36 187	3341	Umrathshausen	Rosenheim	329	09 1 49 163	8213*
Uelde	Lippstadt	297	05 8 36 219	4781	Umstadt // Klein-	Dieburg	1 245	06 1 35 024	6111
Üllershausen	Lauterbach	276	06 1 40 061	6401	—, Stadt // Groß-		6 931	06 1 35 013	6114
Ülpenich	Euskirchen	664	05 3 33 823	5351	Unadungen	Donauwieschen	731	08 3 32 163	7711
Ülsby	Schleswig	516	01 1 43 209	2381	Undeloh	Harburg	309	03 3 35 237	2111*
Uelsen	Grafschaft Bentheim	2 528	05 3 33 166	4459	Undenheim	Mainz	1 677	07 4 33 146	6509
Uelversheim	Mainz	870	07 4 33 145	6501	Udingen	Reutlingen	1 246	08 4 40 142	7411
Uelvesbüll	Eiderstedt	379	01 1 32 130	2251	Unering	Starnberg	196	09 1 52 146	8131
Uelzen	Unna	480	05 9 41 527	4751	Unewatt	Flensburg	202	01 1 34 231	2391
					Unfinden	Hofheim i. UFr.	404	09 6 41 155	8729
					Ungedanken	Fritzlar-Homburg	592	06 2 33 096	3581
					Ungerhausen	Memmingen	618	09 7 42 159	8941

Gemeinde	Landkreis	Wohnbevölkerung am 6.6.1961	Statistische Kennziffer	Post- leitzahl	Gemeinde	Landkreis	Wohnbevölkerung am 6.6.1961	Statistische Kennziffer	Post- leitzahl
Unglinghausen	Siegen	484	05 8 39 743	5911	Unterfahlheim	Neu-Ulm	1 100	09 7 45 159	7911
Ungstein	Neustadt an der Wein- straße	1 039	07 5 39 145	6701	Unterferrieden	Nürnberg	613	09 5 42 142	8501
Unhausen	Eschwege	238	06 2 31 058	3441	Unterfinning	Landsberg a. Lech	380	09 1 43 161	8911
Unholzing	Landshut	233	09 2 40 159	8301	Unterfinningen	Dillingen a.d. Donau	294	09 7 32 173	8881
Unkel, Stadt	Neuwied	2 869	07 1 38 705	5463	Unterfischbach	Bad Tölz	250	09 1 34 126	817
Unkelbach	Ahrweiler	788	07 1 31 506	5481	Unter-Flockenbach	Bergstraße	1 110	06 1 32 091	6941
Unkenbach	Rockenhausen	299	07 5 41 170	6761	Unterföhring	München	3 276	09 1 47 137	8043
Unlingen	Saulgau	918	08 4 42 191	7941	Untergeis	Hersfeld	413	06 2 35 073	6431
Unna, Stadt	Unna	31 465	05 9 41 112	475	Untergermaringen	Kaufbeuren	410	09 7 38 160	8951
Unnau	Oberwesterwaldkreis	824	07 3 31 242	5239	Untergrimpen	Sinsheim	579	08 2 38 156	6921
Unnersdorf	Staffelstein	220	09 4 46 156	8621	Unterginsbach	Künzelsau	184	08 1 39 147	7109
Unsen	Hameln-Pyrmont	405	03 1 34 183	3251	Unterglauheim	Dillingen a.d. Donau	534	09 7 32 174	8881
Unserhenn	Ingolstadt	5 929	09 1 42 146	8071	Unterglottental	Freiburg	884	08 3 34 177	7804
Unshausen	Fritzlar-Homberg	397	06 2 33 097	3581	Untergrafendorf	Eggenfelden	599	09 2 34 167	8359
Unslieben	Bad Neustadt a.d. Saale	1 056	09 6 34 140	8741	Untergrafenried	Waldmünchen	217	09 3 49 145	8494
Unter-Abtsteinach	Bergstraße	629	06 1 32 090	6941	Untergrasensee	Pfarrkirchen	862	09 2 44 146	834
Unterafferbach	Aschaffenburg	482	09 6 32 137	8752	Untergriesbach	Aichach	269	09 1 31 177	8891
Unteraiach	Nabburg	274	09 3 37 145	8471	—, Markt	Wegscheid	1 516	09 2 51 133	8391
Unterailsfeld	Pegnitz	171	09 4 43 167	8581	Untergriesheim	Heilbronn	648	08 1 38 197	7101
Unteralfen	Waldshut	598	08 3 47 181	7891	Untergröningen	Schwäbisch Gmünd	1 205	08 1 45 141	7165*
Unteraltenberheim	Uffenheim	533	09 5 46 170	8501	Untergrömbach	Bruchsal	4 141	08 2 31 143	7521
Unteraltertheim	Würzburg	580	09 6 52 147	8702	Untergruppenbach	Heilbronn	2 133	08 1 38 198	7101
Unteraltling	Fürstfeldbruck	447	09 1 40 162	8082	Unterhaching	München	5 843	09 1 47 138	8025
Unterammergau	Garmisch-Partenkirchen	1 202	09 1 41 124	8101	Unterhaid	Bamberg	291	09 4 31 229	8601
Unterampfrach	Feuchtwangen	502	09 5 35 155	8801	Unterhaidelbach	Nürnberg	120	09 5 42 143	8561
Unterasbach	Gunzenhausen	204	09 5 37 165	8821	Unterharmersbach	Wolfach	1 826	08 3 48 137	7611
Unteraspach	Schwäbisch Hall	736	08 1 46 149	7171	Unterhaugstett	Calw	427	08 4 33 202	7261
Unterauerbach	Mindelheim	150	09 7 43 163	8949	Unterhausen	Hersfeld	942	06 2 35 074	6431
—	Neunburg vorm Wald	317	09 3 39 145	8471*	Unterhausbach	Eggenfelden	589	09 2 34 168	8331*
Unterbaar	Neuburg a.d. Donau	370	09 7 44 182	8851	Unterhausen	Neuburg a.d. Donau	363	09 7 44 183	8859
Unterbaldbach	Tauberbischofsheim	1 160	08 2 39 180	6971	—	Reutlingen	4 896	08 4 40 143	7414
Unterbaldingen	Donaueschingen	494	08 3 32 164	7711	—	Weilheim	525	09 1 55 148	8121
Unterbalsheim	Biberach	657	08 4 32 189	7959*	Unterheimbach	Öhringen	765	08 1 44 152	7111
Unterbachingen	Dillingen a.d. Donau	529	09 7 32 171	8881	Unterheimbach	Heilbronn	1 205	08 1 38 199	7101
Unterbergen	Friedberg	241	09 7 34 147	8901	Unterheimbach	Heilbronn	169	06 1 36 087	6121
Unterbernbach	Aichach	485	09 1 31 176	8891	Unter-Hiltersklingen	Erbach	552	09 2 34 169	8331*
Unterbernshards	Hünfeld	67	06 2 37 072	6411	Unterhöft	Eggenfelden	1 146	09 2 52 150	8392
Unterbiberg	München	5 560	09 1 47 136	8	Unterhöfen	Wolfstein	265	09 6 40 166	8729
Unterbillingshausen	Northem	263	03 2 38 180	3401	Unterhohenried	Haßfurt	302	08 3 34 178	7815
Unterbimbach	Fulda	594	06 2 34 147	6401	Unterhohenried	Freiburg	153	09 5 46 171	8701
Unterbissingen	Dillingen a.d. Donau	278	09 7 32 172	8851	Unteribenthal	Uffenheim	280	08 4 35 154	7291
Unterbleichen	Krumbach (Schwabens)	238	09 7 40 153	8909	Unterikelsheim	Freudenstadt	436	09 1 43 162	8939
Unterböhringen	Göppingen	821	08 1 36 166	7341	Unterilgling	Landsberg a. Lech	165	07 1 33 364	6759
Unterbränd	Donaueschingen	172	08 3 32 165	7711	Unterjochenbach	Birkenfeld	1 568	08 4 45 157	7401
Unterbruch	Selkankreis Geilen- kirchen-Heinsberg	1 685	05 4 37 512	5139	Unterjesingen	Tübingen	1 679	08 1 33 148	7031
Unterbruck	Kemnath	191	09 3 36 142	8581*	Unterjettingen	Böblingen	359	09 7 48 140	8961
Unterbrüden	Backnang	780	08 1 32 155	7151	Unterjoch	Sonthofen	615	09 7 43 165	8949
Unterbrunn	Staffelstein	177	09 4 46 157	8621	Unterjoch	Mindelheim	548	09 1 32 150	8261
—	Starnberg	399	09 1 52 147	8131	Unterjoch	Altötting	308	08 2 32 183	6961
Unterbuchfeld	Neumarkt i.d. OPf.	289	09 3 38 174	8431	Unterjoch	Buchen	1 496	08 1 47 183	7901
Unterbürg	Riedenburg	133	09 3 44 152	8435	Unterjoch	Ulm	1 287	08 3 46 144	7731
Unterburgkirchen	Altötting	783	09 1 32 149	8261	Unterjoch	Villingen	675	09 7 36 170	8871
Unterburgstetten	Crailsheim	1 393	08 1 34 161	7181	Unterjoch	Günzburg	5 843	08 1 31 164	7084
Unterdießen	Kaufbeuren	525	09 7 38 159	8911	Unterjoch	Aalen	686	09 4 37 147	8671
Unterdietsfurt	Eggenfelden	902	09 2 34 166	8331	Unterjoch	Hof	302	09 2 42 153	8306
Unterdigheim	Balingen	545	08 4 31 150	7461	Unterjoch	Scheinfeld	206	09 5 44 163	8531
Unterdolling	Ingolstadt	216	09 1 42 147	8071	Unterjoch	Kronach	602	09 4 38 192	8621
Unterdürbach	Würzburg	1 834	09 6 52 148	8702	Unterjoch	Waldshut	2 579	08 3 47 183	7891
Unterebersbach	Bad Neustadt a.d. Saale	363	09 6 34 141	8741	Unterjoch	Coburg	1 105	09 4 33 217	8631
Unteregg	Mindelheim	370	09 7 43 164	8949	Unterjoch	Rottenburg a.d. Laaber	154	09 2 46 153	8301
Untereggingen	Waldshut	737	08 3 47 182	7891	Unterjoch	Brückenau	288	09 6 35 130	8789
Untereichen	Illertissen	518	09 7 37 148	7919	Unterjoch	Würzburg	1 207	09 6 52 149	8702
Untereisenheim	Gerolzhofen	622	09 6 38 177	8711	Unterjoch	Ebermannstadt	870	09 4 34 165	8551
Untereisesheim	Heilbronn	1 017	08 1 38 196	7101	Unterjoch	Staffelstein	461	09 4 46 159	8601
Unterelchingen	Neu-Ulm	1 291	09 7 45 158	7911	Unterjoch	Calw	351	08 4 33 203	7261
Unterellendorf	Staffelstein	147	09 4 46 158	8601	Unterjoch	Nürtingen	2 388	08 1 43 154	7311
Unterelsbach	Bad Neustadt a.d. Saale	614	09 6 34 142	8741	Unterjoch	Dillingen a.d. Donau	344	09 7 32 175	8881
Unteremmendorf	Eichstätt	119	09 5 33 177	8831	Unterjoch	Minden	811	05 7 39 218	4951
Unterensingen	Nürtingen	2 101	08 1 43 153	7441	Unterjoch	Celle	4 200	03 3 32 192	3104
Unterentersbach	Wolfach	479	08 3 48 136	7615	Unterjoch	Hilpoltstein	366	09 5 39 189	8541
Unterenthal	Hammelburg	780	09 6 39 136	8731	Unterjoch	Nördlingen	201	09 7 46 179	8861
Untereschenbach	Hammelburg	193	09 6 39 137	8781	Unterjoch	Roding	238	09 3 45 149	8415
—	Schwabach	159	09 5 45 151	8802	Unterjoch	Sonthofen	707	09 7 48 141	897*
Unteresendorf	Biberach	421	08 4 32 190	7951	Unterjoch	Ehingen	1 068	08 4 34 166	7934
Untereßfeld	Königshofen i. Grabfeld	324	09 6 44 140	8729	Unterjoch	Düren	892	05 4 32 918	5161
Untereuerheim	Schweinfurt	611	09 6 51 165	8722	Unterjoch	Neuburg a.d. Donau	1 322	09 7 44 184	8859
					Unterjoch	Dillingen a.d. Donau	296	09 7 32 176	8881
					Unterjoch	Schwabmünchen	3 266	09 7 47 140	8931

Gemeinde	Landkreis	Wohnbevölkerung am 6.6.1961	Statistische Kennziffer	Post- leit- zahl	Gemeinde	Landkreis	Wohnbevölkerung am 6.6.1961	Statistische Kennziffer	Post- leit- zahl
Untermelsendorf	Bamberg	86	09 4 31 230	8602	Untersiggingen	Überlingen	449	08 3 45 169	7779
Untermertzbach	Ebern	688	09 6 36 172	8601	Untersimonswald	Emmendingen	653	08 3 33 158	7809
Untermettenbach	Pfaffenhofen a.d. Ilm	255	09 1 48 175	8069	Untersontheim	Schwäbisch Hall	750	08 1 46 151	7161
Untermettingen	Waldshut	682	08 3 47 184	7891	Unter-Sorg	Alsfeld	85	06 1 31 086	6321
Untermichelbach	Dinkelsbühl	283	09 5 32 161	8821	Untersotzbach	Gelnhausen	398	06 3 33 063	6481
Unter-Mossau	Erbach	482	06 1 36 088	6121	Unterspiesheim	Gerolzhofen	773	09 6 38 179	8721
Untermühlhausen	Landsberg a. Lech	313	09 1 43 163	8911	Unterstadion	Ehingen	487	08 4 34 167	7931
Untermünkeheim	Schwäbisch Hall	1 012	08 1 46 150	7171	Unterstall	Neuburg a.d. Donau	378	09 7 44 186	8859
Untermünstertal	Müllheim	2 601	08 3 39 155	7816	Unterstedt	Rotenburg (Hannover)	596	03 4 34 162	2131
Untermusbach	Freudenstadt	503	08 4 35 155	7291	Untersteinach	Bamberg	350	09 4 31 233	8602
Untembiberti	Ansbach	518	09 5 31 177	8501	—	Bayreuth	247	09 4 32 182	8581
Untemesselbach	Neustadt a.d. Aisch	405	09 5 41 190	8531	—	Stadtsteinach	1 759	09 4 45 138	8651
Untermeudorf	Buchen	94	08 2 32 184	6969	Untersteinbach	Haßfurt	335	09 6 40 169	8729
Unterneukirchen	Altötting	1 908	09 1 32 151	8261	—	Öhringen	854	08 1 44 153	7111
Unterneurolde	Hersfeld	179	06 2 35 075	6431	Unterstopfel	Hünfeld	114	06 2 37 073	6419
Unterneuhaus	Bamberg	222	09 4 31 231	8602	Unterstürmig	Bamberg	275	09 4 31 234	8551
—	Staffelstein	299	09 4 46 160	8621	Untersulmetingen	Biberach	968	08 4 32 192	7959
Unternezenn	Uffenheim	110	09 5 46 172	8802	Untersulzbach	Kaiserslautern	271	07 5 34 177	6751
Unteroberndorf	Bamberg	295	09 4 31 232	8601	Untertalheim	Horb	753	08 4 37 152	7241
Unteröwisheim, Stadt	Bruchsal	2 556	08 2 31 144	7521	Untertatenbach	Griesbach i. Rottal	1 074	09 2 36 142	8345*
Unterostendorf	Kaufbeuren	155	09 7 38 161	8939	Untertheres	Haßfurt	600	09 6 40 170	8729
Unter-Ostern	Erbach	277	06 1 36 089	6121	Unterthingau, Markt	Marktobersdorf	1 019	09 7 41 144	8951
Unterpeiching	Neuburg a.d. Donau	93	09 7 44 185	8851	Unterthürheim	Wertingen	768	09 7 49 155	8851
Unterpfaffenhofen	Fürstenfeldbruck	6 192	09 1 40 163	8034*	Unteruhldingen	Überlingen	873	08 3 45 170	7777
Unterpinthart	Pfaffenhofen a.d. Ilm	304	09 1 48 176	8069	Unterumbach	Friedberg	295	09 7 34 148	8063
Unterpleichfeld	Würzburg	925	09 6 52 150	8702	Unterurbach	Waiblingen	2 176	08 1 49 165	7067
Unterpleiskirchen	Altötting	453	09 1 32 152	8261	Unterwachingen	Ehingen	154	08 4 34 168	7931
Unterpreppach	Ebern	326	09 6 36 173	8603	Unterwaiz	Bayreuth	225	09 4 32 183	8581
Unterrammingen	Mindelheim	544	09 7 43 166	8939	Unterwaldbehrungen	Mellrichstadt	335	09 6 47 143	8741
Unterreichenbach	Calw	1 448	08 4 33 204	7267	Unterwaldhausen	Saulgau	214	08 4 42 192	7961
—	Gelnhausen	559	06 3 33 062	6481	Unterwangen	Waldshut	157	08 3 47 185	7823
—	Höchstädt a.d. Aisch	315	09 4 36 162	8521	Unterwasungen	Coburg	87	09 6 33 219	8631
Unterreitnau	Lindau (Bodensee)	427	09 8 31 134	8991	Unter-Wegfurt	Lauterbach	96	06 1 40 065	6401
Unterrieden	Mindelheim	411	09 7 43 167	8949	Unterweikertshofen	Dachau	429	09 1 36 159	8065
—	Witzenhausen	866	06 2 43 046	3431	—	Bamberg	232	09 1 36 160	8061
Unterriedenberg	Brückenau	267	09 6 35 131	8789	Unterweiler	Ulm	413	08 1 47 184	7901
Unterriexingen	Ludwigsburg	1 385	08 1 41 158	7141	Unterweilersbach	Ebermannstadt	440	09 4 34 166	8551
Unterrieffingen	Aalen	409	08 1 31 165	7081	Unterweisenborn	Hersfeld	147	06 2 35 076	6431
Unterringingen	Dillingen a.d. Donau	118	09 7 32 177	8861	Unterweissach	Backnang	2 039	08 1 32 157	7153
Unterrodach	Kronach	1 367	09 4 38 193	8641	Unterweißenbach	Rehau	298	09 4 44 136	8671
Unterrodöl	Hilpoltstein	168	09 5 39 190	8541	Unterweißenbrunn	Bad Neustadt a.d. Saale	671	09 6 34 143	8741
Unterrohr	Günzburg	154	09 7 36 171	8871	Unterwestern	Alzenau i. Ufr.	258	09 6 31 152	8752
Unterrospe	Marburg	467	06 2 39 111	3551	Unter-Widdersheim	Büdingen	312	06 1 33 095	6479
Unterrot	Backnang	2 221	08 1 32 156	7161	Unterwiesenbach	Krumbach (Schwaben)	379	09 7 40 154	8909
Unterrotth	Illertissen	737	09 7 37 149	7919	Unterwillfingen	Aalen	340	08 1 31 167	7081
Unterrottmannsdorf	Ansbach	214	09 5 31 178	8802	Unterwittbach	Marktheidenfeld	185	09 5 46 151	8771
Untersambach	Gerolzhofen	182	09 6 38 178	8714	Unterwittelsbach	Aichach	231	09 1 31 179	8891
Unterschaar//Hellschen-					Unterwittighausen	Tauberbischofsheim	1 051	08 2 39 182	6971
Heringsand-	Norderdithmarschen	221	01 1 37 129	2241	Unterwittstadt	Buchen	142	08 2 32 185	6961
Unterschefflenz	Mosbach	1 119	08 2 36 162	6951	Unterwössen	Traunstein	1 763	09 1 53 160	8211
Unterschlausersbach	Fürth	384	09 5 36 139	8501	Unterwolsbach	Coburg	393	09 4 33 220	8631
Unterschlechtsbach	Waiblingen	1 685	08 1 49 164	7061	Unterwurmbach	Gunzenhausen	633	09 5 37 166	8821
Unterschleichbach	Haßfurt	359	09 6 40 167	8729	Unterzeitlarn	Eszenfelden	453	09 2 34 148	8331*
Unterschleißheim	München	5 285	09 1 47 139	8044	Unterzeitlorn	Straubing	234	09 2 47 155	8441
Unterschmeien	Sigmaringen	123	08 4 43 179	748	Unterzell	Roding	806	09 3 45 150	8411
Unter-Schmitten	Büdingen	645	06 1 33 094	6479	Unterzettlitz	Staffelstein	260	09 4 46 161	8623
Unterschneidheim	Aalen	1 027	08 1 31 166	7091	Unterzried	Marktobersdorf	685	09 7 41 145	8961
Unterschneitbach	Aichach	350	09 1 31 178	8891	Unzenberg	Simmern	401	07 1 40 318	6541
Unterschöllnbach	Erlangen	126	09 5 34 135	8501	Unzhurst	Bühl	1 340	08 3 31 145	7581
Unterschöneberg	Wertingen	386	09 7 49 154	8901	Upen	Goslar	667	03 7 34 139	3381
Unter-Schönmatenwag	Bergstraße	1 010	06 1 32 093	6949	Upfingen	Münsingen	630	08 4 38 163	7419
Unterschondorf	Landsberg a. Lech	1 154	09 1 43 164	8919	Upfkofen	Mallersdorf	237	09 2 42 154	8401
Unterschüpf	Tauberbischofsheim	777	08 2 39 181	6971	Upflamör	Saulgau	131	08 4 42 193	7941
Unterschützen	Altenkirchen (Westerwald)	130	07 1 32 463	5249	Uppant-Schott	Norden	2 141	03 6 33 167	2986*
Unterschwandorf	Calw	140	08 4 33 205	7271	Uphausen-Eistrup		468	03 5 37 179	4501
Unterschwaningen	Dinkelsbühl	522	09 5 32 162	8821	Uphöfen	Osnabrück	277	03 5 37 180	4501
Unterschwappach	Haßfurt	169	09 6 40 168	8729	Uphusen	Verden	2 656	03 4 36 182	2801
Unter-Schwarz	Lauterbach	144	06 1 40 064	6401	Uphusum	Südtondern	348	01 1 48 180	2261
Unterschwarzach	Biberach	987	08 4 32 191	7951	Upleward	Norden	309	03 6 33 168	2971
—	Mosbach	1 295	08 2 36 163	6951	Uppen//Achtum	Hildesheim-Marienburg	1 043	03 2 35 111	3201
Unterschweinbach	Neustadt a.d. Aisch	207	09 5 41 191	8531	Uppershausen	Bitburg	106	07 2 32 525	5529
Unterschweinbach	Fürstenfeldbruck	382	09 1 40 164	8081	Upsprunge	Büren	752	05 7 32 525	4791
Unter-Seibertenrod	Alsfeld	300	06 1 31 085	6311	Upstedt	Hildesheim-Marienburg	257	03 2 35 208	3201
Unter-Sensbach	Erbach	522	06 1 36 090	6121	Urach	Hochschwarzwald	482	08 3 40 156	7829
Untershausen	Unterwesterwaldkreis	247	07 3 34 191	5431	—, Stadt	Reutlingen	8 556	08 4 40 144	7417
Untersiemau	Coburg	1 491	09 4 33 218	8621	Urb	Prüm	89	07 2 34 267	5541

Gemeinde	Landkreis	Wohnbevölkerung am 6.6.1961	Statistische Kennziffer	Post- leitzahl	Gemeinde	Landkreis	Wohnbevölkerung am 6.6.1961	Statistische Kennziffer	Post- leitzahl
Urbach-Kirchdorf . . . . .	Neuwied . . . . .	300	07 1 38 624	5419	Vahlde . . . . .	Rotenburg (Hannover) . .	560	03 4 34 163	2139
— Überdorf . . . . .		362	07 1 38 625	5419	Vahle . . . . .	Northeim . . . . .	412	03 2 38 182	3419
Urbar . . . . .	Koblenz . . . . .	2 289	07 1 35 255	5411	Vahlhausen b. Detmold . . . . .	Detmold . . . . .	536	05 7 33 294	4931
— . . . . .		556	07 1 39 507	5401	— b. Horn . . . . .		166	05 7 33 295	4932
Urberach . . . . .	Sankt Goar . . . . .	4 749	06 1 35 053	6074	Vahlsen //Gorspen . . . . .	Minden . . . . .	696	05 7 39 716	4951
Urberg . . . . .	Dieburg . . . . .	302	08 3 43 156	7822	Vahrenndorf . . . . .	Harburg . . . . .	508	03 3 35 238	2101
Urdorf //Höhn . . . . .	Säckingen . . . . .	923	07 3 31 164	5439	Vaihingen an der Enz, Stadt . . . . .	Vaihingen . . . . .	6 262	08 1 48 149	7143
Urexweiler . . . . .	Oberwesterwaldkreis . . . . .	2 883	10 0 37 621	6689	Vaitshain . . . . .	Lauterbach . . . . .	113	06 1 40 066	6421
Urfersheim . . . . .	Sankt Wendel . . . . .	153	09 5 46 173	8531	Valbert . . . . .	Altena . . . . .	3 450	05 8 31 512	5891
Urft . . . . .	Uffenheim . . . . .	463	05 4 36 716	5371	Valdorf . . . . .	Herford . . . . .	6 025	05 7 35 912	4973
Urlading . . . . .	Schleiden . . . . .	515	09 2 32 155	8351	Vallendar, Stadt . . . . .	Koblenz . . . . .	6 867	07 1 33 112	5414
Urloffen . . . . .	Deggendorf . . . . .	3 146	08 3 35 142	7601	Valley . . . . .	Miesbach . . . . .	1 786	09 1 45 133	8151
Urmersbach . . . . .	Kehl . . . . .	446	07 1 34 266	5441	Vallried . . . . .	Augsburg . . . . .	148	09 7 31 174	8901
Urmitz . . . . .	Cochem . . . . .	2 133	07 1 35 310	5401	Vallstedt . . . . .	Braunschweig . . . . .	1 203	03 7 32 170	3301
Urnau . . . . .	Koblenz . . . . .	282	08 3 45 171	7779	Valwig . . . . .	Cochem . . . . .	383	07 1 34 213	5591
Urphar . . . . .	Überlingen . . . . .	470	08 2 39 183	6981	Varbitz . . . . .	Lüchow-Dannenberg . . . . .	129	03 3 36 322	3111
Urphertshofen . . . . .	Tauberbischofsheim . . . . .	286	09 5 46 174	8802	Vardegötzen . . . . .	Springe . . . . .	290	03 1 39 157	3211
Ursberg //Bayersried . . . . .	Uffenheim . . . . .	2 645	07 7 40 115	8909	Vardeilsen . . . . .	Einbeck . . . . .	331	03 2 33 149	3351
Urschmitt . . . . .	Krumbach (Schwaben) . . . . .	238	07 1 34 315	5591	Vardingholt . . . . .	Borken . . . . .	1 811	05 3 33 615	4292
Ursenbach . . . . .	Cochem . . . . .	161	08 2 35 136	6941	Varel-Land . . . . .	Friesland . . . . .	11 801	03 8 33 124	2931
Ursendorf . . . . .	Mannheim . . . . .	357	08 4 42 194	7969	—, Stadt . . . . .		12 382	03 8 33 123	293
Ursensollen . . . . .	Saulgau . . . . .	578	09 3 31 161	8451	Varendorf . . . . .	Uelzen . . . . .	199	03 3 39 282	3119
Ursheim . . . . .	Amberg . . . . .	438	09 5 37 167	8831	Varenholz, Flecken . . . . .	Lemgo . . . . .	955	05 7 37 182	3261
Urspring . . . . .	Gunzenhausen . . . . .	522	08 1 47 185	7901	Varenrode . . . . .	Lingen . . . . .	344	03 5 34 166	4441
Urspringen . . . . .	Ulm . . . . .	1 065	09 6 46 152	8771	Varensell . . . . .	Wiedenbrück . . . . .	2 584	05 7 42 517	4833
— . . . . .	Marktheidenfeld . . . . .	509	09 6 47 144	8741	Varl . . . . .	Lübbecke . . . . .	1 712	05 7 38 817	4993
Ursulapoppenricht . . . . .	Mellrichstadt . . . . .	379	09 3 31 162	8451	Varlingen //Groß . . . . .	Nienburg (Weser) . . . . .	137	03 1 37 140	3071
Urweiler . . . . .	Amberg . . . . .	1 723	10 0 37 527	669	Varloh . . . . .	Meppen . . . . .	152	03 5 36 177	4471
Usch . . . . .	Sankt Wendel . . . . .	111	07 2 32 459	5521	Varlosen . . . . .	Münden . . . . .	443	03 2 37 144	3511
Uschlag . . . . .	Bitburg . . . . .	1 539	03 2 37 143	3511	Varmissen . . . . .		176	03 2 37 145	3401
Usenborn . . . . .	Münden . . . . .	568	06 1 33 096	6471	Varnhalt . . . . .	Bühl . . . . .	1 230	08 3 31 146	7571
Usingen, Stadt . . . . .	Büdingen . . . . .	3 842	06 3 42 037	639	Varrel . . . . .	Grafschaft Diepholz . . . . .	1 243	03 1 31 173	2839
Uslar, Stadt . . . . .	Uisingen . . . . .	6 403	03 2 38 181	3418	— . . . . .	Land Hadeln . . . . .	151	03 4 32 161	2171
Usseln . . . . .	Northeim . . . . .	1 149	06 2 42 099	3545	Varrigsen . . . . .	Gandersheim . . . . .	241	03 7 33 172	3221
Ustersbach . . . . .	Waldeck . . . . .	949	09 7 31 172	8901	Vasbeck . . . . .	Waldeck . . . . .	540	06 2 42 100	3549
Utarp . . . . .	Augsburg . . . . .	507	03 6 34 159	2941	Vasbühl . . . . .	Schweinfurt . . . . .	529	09 6 51 166	8722
Utersum . . . . .	Wittmund . . . . .	283	01 1 48 181	2271	Vasenthien . . . . .	Lüchow-Dannenberg . . . . .	115	03 3 36 323	3131
Utgast . . . . .	Südtondern . . . . .	369	03 6 34 160	2941	Vastorf . . . . .	Lüneburg . . . . .	273	03 3 37 209	3149
Uthlede . . . . .	Wittmund . . . . .	915	03 6 34 160	2941	Vechelade . . . . .	Braunschweig . . . . .	430	03 7 32 171	3301
Uthwerdum . . . . .	Wesermünde . . . . .	790	03 4 37 194	2821	Vechelde . . . . .		2 297	03 7 32 172	3303
Utphe . . . . .	Aurich (Ostfriesland) . . . . .	683	06 1 38 078	6301	Vechta, Stadt . . . . .	Vechta . . . . .	13 460	03 8 35 121	2848
Uttel . . . . .	Gießen . . . . .	387	03 6 34 161	2944	Vechtel . . . . .	Bersenbrück . . . . .	293	03 5 32 195	4571
Uttenhofen . . . . .	Wittmund . . . . .	224	09 7 31 173	8901	Veckerhagen . . . . .	Hofgeismar . . . . .	2 463	06 2 36 047	3512
— . . . . .	Augsburg . . . . .	143	08 3 36 166	7701	Veen . . . . .	Moers . . . . .	1 892	05 2 37 214	4231
— . . . . .	Konstanz . . . . .	340	09 1 48 177	8069	Veenhusen . . . . .	Leer . . . . .	1 972	03 6 32 211	2951
— . . . . .	Pfaffenhofen a.d. Ilm . . . . .	1 059	08 1 46 152	7171	Veenhuser Königsmoor, . . . . .		54	03 6 32 513	2951
— . . . . .	Schwäbisch Hall . . . . .	133	09 5 46 175	8701	gemfr. Gebiet . . . . .	Uelzen . . . . .	1 875	03 3 39 283	311
Uttenreuth . . . . .	Uffenheim . . . . .	2 038	09 5 34 136	8521	Veerßen . . . . .	Geldern . . . . .	2 166	05 2 33 612	4171
Uttenweiler . . . . .	Erlangen . . . . .	1 360	08 4 42 195	7941	Veert . . . . .	Lübbecke . . . . .	696	05 7 38 215	4991
Uttershausen . . . . .	Saulgau . . . . .	599	06 2 33 098	3581	Vehlage . . . . .	Schaumburg-Lippe . . . . .	1 053	03 1 38 169	4961
Utting a. Ammersee . . . . .	Fritzlar-Homberg . . . . .	2 180	09 1 43 165	8919	Vehlen . . . . .	Rees . . . . .	509	05 1 38 414	4243
Utrlau . . . . .	Landsberg a. Lech . . . . .	653	09 2 36 143	8399	Vehlingen . . . . .	Osnabrück . . . . .	1 660	03 5 37 181	4501
Utrrichshausen . . . . .	Griesbach i. Rottal . . . . .	740	06 3 40 040	6491	Vehrte . . . . .	Bersenbrück . . . . .	500	03 5 32 196	4571
Utrum . . . . .	Schlüchtern . . . . .	507	03 6 33 169	2971	Vehs . . . . .	Veit, Stadt //Neumarkt- . . . . .	3 537	09 1 46 140	8261
Urweiler . . . . .	Norden . . . . .	85	10 0 31 514	6651	Sankt . . . . .	Mühlendorf a. Inn . . . . .	330	09 5 47 161	8835
Utzenbichl . . . . .	Homburg . . . . .	331	09 1 54 167	8091	— //Sankt . . . . .	Weißenburg i. Bay. . . . .	297	09 4 39 162	8651
Utzenfeld . . . . .	Wasserburg a. Inn . . . . .	503	08 3 38 180	7869	Veitlahm . . . . .	Kulmbach . . . . .	181	09 7 32 178	8881
Utzenhain . . . . .	Lörrach . . . . .	138	07 1 39 508	5449	Veitriedhausen . . . . .	Dillingen a.d. Donau . . . . .	382	09 5 31 179	8541
Utzenhofen . . . . .	Sankt Goar . . . . .	569	09 3 38 175	8451	Veitsaurach . . . . .	Ansbach . . . . .	3 308	09 5 36 141	8501
Utzerath . . . . .	Neumarkt i.d. OPf. . . . .	233	07 2 33 225	5569	Veitsbronn . . . . .	Fürth . . . . .	246	09 2 40 160	8301
Utzmannsbach . . . . .	Daun . . . . .	119	09 5 40 145	8561	Veitsbuch . . . . .	Landshut . . . . .	4 391	09 6 52 151	8702
Utzmemmingen . . . . .	Lauf a.d. Pegnitz . . . . .	839	08 1 31 168	7081	Veitshöchheim . . . . .	Würzburg . . . . .	460	07 1 33 421	6581
Utzwingen . . . . .	Aalen . . . . .	307	09 7 46 180	8861	Veitsrodt . . . . .	Birkenfeld . . . . .	398	06 2 34 148	6491
	Nördlingen . . . . .				Veitsteinbach . . . . .	Fulda . . . . .	183	09 5 32 163	8821
V					Veitsweiler . . . . .	Dinkelsbühl . . . . .	623	03 1 35 178	3001
Vaake . . . . .	Hofgeismar . . . . .	1 501	06 2 36 046	3513	Velber . . . . .	Hannover . . . . .	51 512	05 1 32 119	562
Vaale . . . . .	Rendsburg . . . . .	756	01 1 42 236	2211	Velbert, Stadt . . . . .	Düsseldorf-Mettmann . . . . .	1 395	09 3 42 175	8436
Vaalermoor . . . . .		236	01 1 42 237	2211	Velburg, Stadt . . . . .	Parsberg . . . . .	319	03 6 32 212	2919
Vach . . . . .	Fürth . . . . .	2 223	09 5 36 140	8501	Velde . . . . .	Leer . . . . .	2 039	09 2 49 145	8311
Vachendorf . . . . .	Traunstein . . . . .	760	09 1 53 161	8221	Velden, Markt . . . . .	Vilsbiburg . . . . .	1 325	09 5 38 146	8564
Vadenrod . . . . .	Alsfeld . . . . .	402	06 1 31 087	6321	—, Stadt . . . . .	Hersbruck . . . . .	1 000	07 2 31 407	5551
Vagen . . . . .	Bad Aibling . . . . .	1 982	09 1 33 130	8201	Veldenz . . . . .	Bernkastel . . . . .	1 848	03 5 33 167	4459
Vahlberg //Groß . . . . .	Wolfenbüttel . . . . .	561	03 7 36 144	3341	Veldhausen . . . . .	Grafschaft Bentheim . . . . .	311	05 7 33 296	4931
— //Klein . . . . .		352	03 7 36 161	3341	Veldrom . . . . .	Detmold . . . . .	2 215	05 5 33 713	4282
Vahlbruch . . . . .	Hamel n-Pyrmont . . . . .	444	03 1 34 184	3451	Velen, Dorf . . . . .	Borken . . . . .	219	03 3 39 284	3111
					Velgen . . . . .	Uelzen . . . . .			

## Vellage - Vogtareuth

Gemeinde	Landkreis	Wohnbevölkerung am 6.6.1961	Statistische Kennziffer	Post- leit- zahl	Gemeinde	Landkreis	Wohnbevölkerung am 6.6.1961	Statistische Kennziffer	Post- leit- zahl
Vellage	Leer	270	03 6 32 213	2951	Vilsbiburg, Stadt	Vilsbiburg	5 850	09 2 49 146	8313
Vellberg, Stadt	Schwäbisch Hall	1 645	08 1 46 153	7171	Vilseck, Stadt	Amberg	2 169	09 3 31 163	8453
Vellern	Beckum	1 053	05 5 32 314	4721	Vilsen, Flecken //Bruch-				
Vellinghausen	Soest	330	05 8 40 244	4701	hausen -	Grafschaft Hoya	3 078	03 1 32 124	3094
Velmede	Meschede	4 343	05 8 37 217	578	Vilsendorf	Bielefeld	1 890	05 7 31 513	4801
Velmeden	Witzenhausen	699	06 2 43 047	3431	Vilsheim	Landshut	678	09 2 40 162	8311
Velpke	Helmstedt	2 035	03 7 35 175	3185	Vilshofen	Amberg	813	09 3 31 164	8451
Velsen	Warendorf	634	05 5 40 615	441	—, Stadt	Vilshofen	5 810	09 2 50 153	8358
Velstove	Helmstedt	415	03 7 35 176	3181	Vilsingen	Sigmaringen	762	08 4 43 182	7481
Veltheim	Minden	2 277	05 7 39 425	4951	Vilslern	Vilsbiburg	857	09 2 49 147	8311
— (Ohe)	Braunschweig	895	03 7 32 173	3301	Vilzing	Cham	432	09 3 34 143	8491
Vendersheim	Alzey	410	07 4 31 162	6551	Vimbuch	Bühl	746	08 3 31 147	7581
Vendhaus	Lingen	492	03 5 34 167	4441	Vinnen	Meppen	543	03 5 36 179	4471
Venne	Lüdinghausen	174	05 5 35 812	4401	Vinnhorst	Hannover	4 750	03 1 35 179	3001
Vennebeck	Minden	932	05 7 39 426	4951	Vinningen	Pirmasens	1 381	07 5 40 167	6781
Venningen	Landau in der Pfalz	887	07 5 37 153	6731	Vinsebeck	Höxter	1 339	05 7 36 818	3281
Venrath	Erkelenz	920	05 4 33 315	5141	Vinstedt	Uelzen	225	03 3 39 285	3111
Venslage //Lohe	Lingen	409	03 5 34 148	4471	Vinte	Bersenbrück	746	05 8 32 197	4551
Ventschau	Lüneburg	223	03 3 37 210	3149	Viöl	Husum	789	01 1 36 171	2251
Verden (Aller), Stadt	Verden	17 449	03 4 36 183	309	Virneburg	Mayen	354	07 1 37 425	5441
Veringendorf	Sigmaringen	459	08 4 43 180	7481	Virnsberg	Ansbach	380	09 5 31 181	8802
Veringenstadt, Stadt		1 322	08 4 43 181	7481	Visbeck	Arnsberg	169	05 8 32 323	5779
Verl	Wiedenbrück	5 470	05 7 42 615	4831	— //Glane	Osnabrück	1 361	03 5 37 131	4501
Verlar	Büren	564	05 7 32 526	4781	Visbek	Vechta	6 346	03 8 35 122	2849
Verliehausen	Northeim	585	03 2 38 183	3419	Visquard	Norden	633	03 6 33 170	2971
Verna	Fritzlar-Homberg	1 384	06 2 33 099	3579	Visselhövede, Stadt	Rotenburg (Hannover)	4 918	03 4 34 164	2132
Vernawahlshausen	Hofgeismar	978	06 2 36 048	3419	Vit //St.	Wiedenbrück	990	05 7 42 414	4832
Verne	Büren	2 082	05 7 32 527	4791	Vlarten	Schleiden	853	05 4 36 618	5161
Vernich	Euskirchen	1 821	05 3 33 914	5351	Vlotho, Stadt	Herford	8 124	05 7 35 913	4973
Vernum	Geldern	1 911	05 2 33 117	4175	Vluyt //Neukirchen	Moers	20 797	05 2 37 124	4133
Verrenberg	Öhringen	346	08 1 44 154	7111	Voccawind	Ebern	227	09 6 36 174	8601
Versbach	Würzburg	3 962	09 6 52 152	8702	Vockenhausen	Main-Taunus-Kreis	1 544	06 3 36 042	6239
Versen	Meppen	1 123	03 5 36 178	4471	Vockenrod	Alsfeld	284	06 1 31 088	6321
Versmold, Stadt	Halle (Westf.)	5 905	05 7 34 416	4804	Vockeroede	Eschwege	563	06 2 31 060	3441
Vesbeck	Neustadt am Rübenberge	337	03 1 36 165	3071	— Dinkelberg	Melsungen	162	06 2 40 059	3509
Vessendorf	Melle	167	03 5 35 159	4521	Vöckelsbach	Bergstraße	122	06 1 32 095	6941
Vestenberg	Ansbach	547	09 5 31 180	8802	Vöckinghausen	Unna	106	05 9 41 429	4701
Vestenbergsreuth, Markt	Höchstädt a.d. Aisch	346	09 4 36 163	8531	Vögelsen	Lüneburg	333	03 3 37 211	3141
Vethem	Fallingb.ostel	364	03 3 33 177	3031	Vögisheim	Müllheim	379	08 3 39 156	7841
Vettelhoven	Ahrweiler	438	07 1 31 562	5481	Vögnitz	Gerolzhofen	139	09 6 38 180	8722
Vettelschoß	Neuwied	1 582	07 1 38 506	5461	Vöhl	Frankenberg	828	06 2 32 073	3546
Vettweiß	Düren	1 288	05 4 32 965	5161	Vöhrnbach, Stadt	Donauaueschingen	2 418	08 3 32 166	7714
Verzberg	Wetzlar	615	06 3 43 083	6301	Vöhringen	Horb	1 881	08 4 37 153	7243
Victorbur	Aurich (Ostfriesland)	2 393	03 6 31 163	2963	—	Illertissen	8 411	09 7 37 150	7917
Viecht	Landshut	300	09 2 40 161	8311	Vöhrum	Peine	3 331	03 2 40 162	3151
Viechtach, Stadt	Viechtach	3 618	09 2 48 130	8374	Völkernode	Braunschweig	727	03 7 32 174	3301
Viehhausen	Regensburg	1 096	09 3 43 223	8411	Völkernoth	Simmern	259	07 1 40 276	5449
Viehofen	Hersbruck	141	09 5 38 147	8564	Völkersbach	Karlsruhe	1 094	08 2 34 164	7501
Vielbach	Unterwesterwaldkreis	384	07 3 34 192	5419	Völkersen	Verden	860	03 4 36 185	3091
Vielbrunn	Erbach	986	06 1 33 091	6121	Völkershain	Fritzlar-Homberg	189	06 2 33 100	3589
Vielitz	Rehau	637	09 4 44 137	8672	Völkershausen	Eschwege	411	06 2 31 061	3441
Vienenburg, Stadt	Goslar	6 644	03 7 34 140	3387	—	Mellrichstadt	169	09 6 47 145	8741
Vierbach	Eschwege	425	06 2 31 059	3441	Völkersleier	Hammelburg	447	09 6 39 138	8781
Vierde	Fallingb.ostel	280	03 3 33 178	3031	Völkersweiler	Bergzabern	535	07 5 31 157	6749
Vierden	Bremervörde	359	03 4 31 208	2139	Völklingen, Stadt	Saarbrücken	42 644	10 0 34 119	662
Viereth	Bamberg	1 098	09 4 31 236	8602	Völkßen	Springe	2 286	03 1 39 158	3214
Vierherrenborn	Saarlburg	210	07 2 35 360	5504	Völlen	Leer	3 562	03 6 32 214	4493
Vierhöfen	Harburg	434	03 3 35 239	2091	Völlinghausen	Lippstadt	505	05 8 36 327	4781
Vierkirchen	Dachau	1 155	09 1 36 161	8061	— (Möhnesee)	Soest	754	05 8 40 423	4771
Viernmünden	Frankenberg	698	06 2 32 072	3559	Völlkofen	Saulgau	381	08 4 42 196	7969
Viernheim, Stadt	Bergstraße	19 934	06 1 32 094	6806	Völzberg	Gelnhausen	160	06 3 33 064	6481
Vierschau	Hof	326	09 4 37 148	8671	Voerde (Niederrhein)	Dinslaken	22 473	05 2 31 113	4223
Viersen, Stadt		41 890	05 1 23 000	406	Vörden, Flecken	Bersenbrück	1 509	03 5 32 198	2841*
Vierundzwanzig Höfe	Freudenstadt	346	08 4 35 156	7291	—, Stadt	Höxter	926	05 7 36 924	3471
Viesebeck	Wolfhagen	418	06 2 44 031	3549	Vörie	Hannover	221	03 1 35 180	3001
Vieth	Pfaffenhofen a.d. Ilm	206	09 1 48 178	8069	Vörstetten	Emmendingen	1 160	08 3 33 159	7801
Vietze	Lüchow-Dannenberg	389	03 3 36 324	3131	Vogelbach	Kaiserslautern	1 035	07 5 34 178	6791
Vilbel, Bad, Stadt	Friedberg	14 237	06 1 37 067	6368	Vogelbeck	Northeim	1 044	03 2 38 184	3351
Vilchband	Tauberbischofsheim	355	08 2 39 184	6971	Vogelsang	Flensburg	147	01 1 34 232	2341
Villenbach	Wertingen	583	09 7 49 156	8881	Vogelthal	Beilngries	130	09 3 32 149	8431
Villigst	Iserlohn	1 433	05 9 35 515	584	Voggendorf	Kötzing	248	09 2 38 149	8491
Villingen	Gießen	1 497	06 1 38 079	6301	Voglarn	Passau	392	09 2 43 146	8359
— im Schwarzwald, Stadt	Villingen	31 889	08 3 46 145	773	—	Pfarrkirchen	484	09 2 44 147	8343
Villingendorf	Rottweil	1 652	08 4 41 157	7211	Vogling	Traunstein	623	09 1 53 162	8221
Villip	Bonn	1 390	05 3 32 718	5322	Vogt	Ravensburg	1 842	08 4 39 137	7981*
Villmar	Oberlahnkreis	2 761	06 3 37 055	6256	Vogtareuth	Rosenheim	1 526	09 1 49 164	8091*



Gemeinde	Landkreis	Wohnbevölkerung am 6.6.1961	Statistische Kennziffer	Post- leitzahl	Gemeinde	Landkreis	Wohnbevölkerung am 6.6.1961	Statistische Kennziffer	Post- leitzahl
Vogtendorf	Kronach	282	09 4 38 194	864	Vorbachzimmern	Mergentheim	500	08 1 42 156	6991
—	Stadtsteinach	37	09 4 45 139	8651	Vorderbreitenthann	Feuchtswangen	603	09 5 35 156	8805
Vohburg a.d. Donau, Stadt	Pfaffenhofen a.d. Ilm	2 363	09 1 48 179	8075	Vorderbuchberg	Kötzting	323	09 2 38 150	8491
Vohenstrauß, Stadt	Vohenstrauß	3 664	09 3 48 143	8483	Vorderburg	Sonthofen	590	09 7 48 142	8971
Vohren	Warendorf	819	05 5 40 616	441	Vorderfreundorf	Wolfstein	343	09 2 52 151	8391
Voigtging	Land Hadeln	278	03 4 32 162	2171	Vorderkleebach	Pegnitz	76	09 4 43 169	8581
Voigtei	Nienburg (Weser)	472	03 1 37 195	3071	Vordersteinenberg	Schwäbisch Gmünd	726	08 1 45 142	7071
Voigtholz - Ahlemissen	Peine	157	03 2 40 163	3151	Vorderweidenthal	Bergzabern	616	07 5 31 158	6749
Voitenhan	Tirschenreuth	237	09 3 47 156	8591	Vorderweißbuch	Waiblingen	484	08 1 49 166	7061
Voitsumra	Wunsiedel	472	09 4 47 151	8671	Vordorf	Gifhorn	751	03 3 34 234	3171
Voitze	Gifhorn	393	03 3 34 231	3121	—	Wunsiedel	413	09 4 47 152	8592
Volbringen	Soest	98	05 8 40 325	4761	Voremberg	Hameln - Pyrmont	356	03 1 34 185	3251
Voldagsen	Gandersheim	203	03 7 33 173	3351	Vorhelm	Beckum	2 697	05 5 32 712	4732
Volkach, Stadt	Gerolzhofen	3 606	09 6 38 181	8712	Vorhop	Gifhorn	446	03 3 34 235	3121
Volkartshain	Lauterbach	193	06 1 40 067	6421	Vormeeppen	Meppen	1 159	03 5 36 180	447
Volkenschwand	Mainburg	630	09 2 41 145	8301	Vornwald	Siegen	419	05 8 39 622	5911
Volkensen	Bremervörde	137	03 4 31 209	2139	Vornbach	Passau	681	09 2 43 147	8399
Volkerode	Göttingen	316	03 2 34 179	3401	Vornhagen	Schaumburg - Lippe	300	03 1 38 171	4961
Volkers	Brückenaue	318	09 6 35 132	8789	Vorra	Hersbruck	955	09 5 38 148	8561
Volkersbrunn	Obernburg a. Main	405	09 6 49 142	8751	Vorsfelde, Stadt	Helmstedt	7 291	03 7 35 178	3182
Volkersdorf	Ansbach	300	09 5 31 182	8802	Vorst	Kempen - Krefeld	5 385	05 1 35 134	4151
—	Pfaffenhofen a.d. Ilm	469	09 1 48 180	8069	Vorwald	Grafschaft Bentheim	340	03 5 33 169	4459
Volkersgau	Schwabach	296	09 5 45 152	8541	Vorwalde	Wittlage	885	03 5 38 137	4501
Volkershausen	Bad Kissingen	341	09 6 33 159	8721	Vorwerk	Bremervörde	310	03 4 31 211	2131
Volkersheim	Ehingen	263	08 4 34 169	7931	—	Uelzen	86	03 3 39 286	3119
—	Gandersheim	874	03 7 33 174	3201	— //Logumer-	Norden	267	03 6 33 141	2971
Volkertshausen	Stockach	1 435	08 3 44 162	7701	Vorwohle	Holzminden	534	03 5 36 179	3351
Volkertshofen	Neu-Ulm	191	09 7 45 160	7911	Voßberg	Aurich (Ostfriesland)	594	03 6 31 164	2954
Volkerzen	Altenkirchen (Westerwald)	94	07 1 32 225	5231	Vossenack	Monschau	1 412	05 4 35 613	5161
Volkesfeld	Mayen	357	07 1 37 509	5441	Voßheide	Lemgo	1 355	05 7 37 183	4921
Volkfen	Lüchow-Dannenberg	82	03 3 36 325	3139	Voßwinkel	Arnsberg	1 850	05 3 32 425	5757
Volkhardinghausen	Waldeck	156	06 2 42 101	3549	Voxtrup	Osnabrück	4 112	03 5 37 182	4501
Volkholz	Wittgenstein	336	05 8 42 432	5929	Vrasselt	Rees	1 000	05 1 38 816	4241
Volkmannsdorferau	Freising	389	09 1 39 174	8052	Vreden, Stadt	Ahaus	7 182	05 5 31 114	4426
Volkmannsgrün	Naila	209	09 4 42 144	8671	Vrees	Aschendorf - Hümmling	983	03 5 31 158	4591
Volkmarode	Braunschweig	2 494	03 7 32 175	3301	Vussem-Bergheim	Schleiden	644	05 4 36 816	5351
Volkmarzdorf	Helmstedt	390	03 7 35 177	3331					
Volkmarsen, Stadt	Wolfhagen	3 829	06 2 44 032	3547					
Volkmarshausen	Münden	807	03 2 37 146	3511		W			
Volkmarst	Bremervörde	301	03 4 31 210	2141	Waabs	Eckernförde	1 343	01 1 31 164	2331
Volkmatshofen	Memmingen	564	09 7 42 160	8941	Waake	Göttingen	802	03 2 34 180	3401
Volkringhausen	Arnsberg	566	05 8 32 223	5759	Waakhausen	Osterholz	174	03 4 33 162	2862
Volktsdorf	Schaumburg - Lippe	455	03 1 38 170	4961	Waakirchen	Miesbach	2 709	09 1 45 134	8171
Volkse	Gifhorn	209	03 3 34 232	3175	Waal	Pfaffenhofen a.d. Ilm	219	09 1 48 181	8069
Volkse	Einbeck	279	03 2 33 150	3351	—, Markt	—	1 121	09 7 38 162	8939
—	Grafschaft Schaumburg	202	03 1 33 190	3261	Waalhaupten	Kaufbeuren	242	09 7 38 163	8939
Volkstorf	Lüneburg	135	03 3 37 212	3149	Wabern	Fritzlar - Homberg	2 835	06 2 33 101	3583
Volkwardingen	Soltau	214	03 3 38 161	3041	Wachbach	Mergentheim	936	08 1 42 157	6991
Vollbüttel	Gifhorn	585	03 3 34 233	3171	Wachelhofen	Landshut	131	09 2 40 163	8301
Vollersode	Osterholz	2 311	03 4 33 161	2861	Wachenbuchen	Hanau	2 307	06 3 34 030	6451
Vollerwiek	Eiderstedt	220	01 1 32 131	2251	Wachendorf	Euskirchen	425	05 3 33 824	5351
Vollmannsdorf	Bamberg	206	09 4 31 237	8602	—	Grafschaft Hoya	562	03 1 32 214	2819
Vollmaringen	Horb	666	08 4 37 154	7241	—	Horb	671	08 4 37 155	7241
Vollmarshausen	Kassel	2 479	06 2 38 034	3501	—	Lingen	169	03 5 34 168	4451
Vollmersbach	Birkenfeld	443	07 1 33 422	6581	Wachenhausen	Northeim	725	03 2 38 186	3411
Vollmersdorf	Buchen	67	08 2 32 186	6969	— an der Weinstraße, Stadt. Neustadt an der Wein-	Worms	631	07 4 34 139	6521
Vollmersweiler	Germersheim	210	07 5 33 142	6749					
Vollmerz	Schlichtern	977	06 3 40 041	6491					
Vollnkirchen	Wetzlar	294	06 3 43 084	6331					
Vollstedt	Husum	160	01 1 36 172	2257	Wachenhofen	Weißenburg i. Bay.	115	09 5 47 172	8831
— //Groß	Rendsburg	499	01 1 42 158	2371	Wachenroth, Markt	Höchstadt a.d. Aisch	702	09 4 36 164	8602
Volmarstein	Ennepe - Ruhr - Kreis	10 259	05 9 34 615	5803	Wachenzell	Eichstätt	277	09 5 33 178	8831
Volmerdingsen	Minden	4 004	05 7 39 615	4971	Wachstein	Gunzenhausen	135	09 5 37 168	8821
Volsberg	Siegen	148	05 8 39 819	5901	Wachtendonk	Geldern	3 597	05 2 33 118	4171
Volpertshausen	Wetzlar	502	06 3 43 085	6331	Wachstum	Meppen	611	03 5 36 181	4471
Volpriehausen	Northeim	1 535	03 2 38 185	3417	Wacken	Rendsburg	963	01 1 42 238	2211
Volsbach	Pegnitz	247	09 4 43 168	8581	Wackernheim	Bingen	1 070	07 4 32 142	6501
Volsenhausen	Südritzmarschen	147	01 1 47 189	2221	Wackersberg	Bad Tölz	1 268	09 1 34 127	8171
Voltlage	Bersenbrück	720	03 5 32 199	4551	Wackersdorf	Burglengenfeld	2 956	09 3 33 150	8464
Volxheim	Bingen	855	07 4 32 141	6551	Wackerstein	Ingolstadt	382	09 1 42 148	8071
Volzel	Grafschaft Bentheim	217	03 5 33 168	4459	Waddenhausen	Detmold	1 441	05 7 33 297	4911
Volzendorf	Lüchow-Dannenberg	146	03 3 36 326	3131	Waddewarden	Friesland	973	03 8 33 125	2941
Volzum	Wolfenbüttel	319	03 7 36 188	3301	Waddeweitz	Lüchow-Dannenberg	134	03 3 36 327	3131
Vonhausen	Büdingen	718	06 1 33 097	6471	Wadern	Merzig - Wadern	1 607	10 0 32 821	6618
Vorbach	Ebern	147	09 6 36 175	8603	Wadersloh	Beckum	5 194	05 5 32 415	4724
—	Eschenbach i.d. OPf.	462	09 3 35 145	8581	Wadgassen	Saarlouis	4 175	10 0 35 814	6622



## Wadrill - Waldmannshofen

Gemeinde	Landkreis	Wohnbevölkerung am 6.6.1961	Statistische Kennziffer	Post- leitz- zahl	Gemeinde	Landkreis	Wohnbevölkerung am 6.6.1961	Statistische Kennziffer	Post- leitz- zahl
Wadrill . . . . .	Merzig-Wadern . . . . .	1 419	10 0 32 822	6619	Wald . . . . .	Roding . . . . .	1 208	09 3 45 151	8411
Wächtering . . . . .	Neuburg a.d. Donau . . . . .	164	09 7 44 187	8851	— . . . . .	Sigmaringen . . . . .	759	08 4 43 184	7791
Wächtersbach, Stadt . . . . .	Gelnhausen . . . . .	3 720	06 3 33 065	648	— Amorbach . . . . .	Erbach . . . . .	338	06 1 36 092	6129
Wäde . . . . .	Freudenstadt . . . . .	444	08 4 35 157	7291	— a.d. Alz . . . . .	Altötting . . . . .	1 116	09 1 32 153	8261
Wäschensbeuren . . . . .	Göppingen . . . . .	2 265	08 1 36 167	7321	— b. Winhöring . . . . .	— . . . . .	583	09 1 32 124	8261
Wästerndorf . . . . .	Kitzingen . . . . .	317	09 6 43 158	8711	— Erlenbach . . . . .	Bergstraße . . . . .	327	06 1 32 097	6149
Wärzum . . . . .	Hildesheim-Marienburg . . . . .	370	03 2 35 209	3161	— Markt //Markt . . . . .	Mindelheim . . . . .	823	09 7 43 139	8939
Waffenbrunn . . . . .	Cham . . . . .	463	09 3 34 144	8491	— Michelbach . . . . .	Bergstraße . . . . .	3 499	06 1 32 098	6948
Waffensen . . . . .	Rotenburg (Hannover) . . . . .	672	03 4 34 165	2131	Walda . . . . .	Neuburg a.d. Donau . . . . .	389	09 7 44 189	8859
Wagenfeld-Bockel . . . . .	— . . . . .	1 081	03 1 31 174	2841	Waldalgesheim . . . . .	Kreuznach . . . . .	1 837	07 1 36 206	6531
— Förlingen . . . . .	— . . . . .	1 530	03 1 31 175	2841	Waldangeloch . . . . .	Sinsheim . . . . .	1 070	08 2 38 158	6921
— Haßlingen . . . . .	Grafschaft Diepholz . . . . .	1 474	03 1 31 176	2841	Waldaschaff . . . . .	Aschaffenburg . . . . .	2 912	09 1 36 607	8752
— Neustadt . . . . .	— . . . . .	703	03 1 31 177	2841	Waldau . . . . .	Hochschwarzwald . . . . .	309	08 3 40 157	7829
Wagenfurth . . . . .	Melsungen . . . . .	119	06 2 40 060	3501	— . . . . .	Vohenstrauß . . . . .	578	09 3 48 145	8481
Wagenhausen . . . . .	Cochem . . . . .	73	07 1 34 316	5591	Waldaubach . . . . .	Dillkreis . . . . .	411	06 3 32 067	6349
Wagenhofen . . . . .	Neuburg a.d. Donau . . . . .	317	09 7 44 188	8859	Waldbach . . . . .	Öhringen . . . . .	705	08 1 44 155	7111
Wagenhoff . . . . .	Gifhorn . . . . .	428	03 3 34 236	3171	Waldbauer . . . . .	Ennepe-Ruhr-Kreis . . . . .	884	05 9 34 313	5801
Wagenschwend . . . . .	Mosbach . . . . .	484	08 2 36 164	6931	Waldberg . . . . .	Augsburg . . . . .	293	09 7 31 175	8901
Wagenstadt . . . . .	Emmendingen . . . . .	698	08 3 33 160	7831	— . . . . .	Bad Neustadt a.d. Saale . . . . .	486	06 3 34 144	8741
Wagensteig . . . . .	Freiburg . . . . .	556	08 3 34 179	7801	Waldböckelheim . . . . .	Kreuznach . . . . .	2 019	07 1 36 607	6551
Wagersrott . . . . .	Schleswig . . . . .	333	01 1 43 211	2341	Waldbreitbach . . . . .	Neuwied . . . . .	1 857	07 1 38 456	5451
Waggum . . . . .	Braunschweig . . . . .	1 166	03 7 32 176	3301	Waldbrohl, Stadt . . . . .	Oberbergischer Kreis . . . . .	12 981	05 3 35 113	522
Waghäusel . . . . .	Bruchsal . . . . .	517	08 2 31 145	6831	Waldbrunn . . . . .	Würzburg . . . . .	903	09 6 52 153	8702
Waging a. See, Markt . . . . .	Laufen . . . . .	1 855	09 1 44 148	8221	Waldbüttelbrunn . . . . .	— . . . . .	2 705	09 6 52 154	8702
Wagnern . . . . .	Oberviechtach . . . . .	170	09 3 41 137	8471	Waldburg . . . . .	Ravensburg . . . . .	1 407	08 4 39 138	7981
Waghurst . . . . .	Kehl . . . . .	1 063	08 3 35 143	7591	Walddachsbach . . . . .	Uffenheim . . . . .	84	09 5 46 176	8531
Wahlbach . . . . .	Siegen . . . . .	1 611	05 8 39 223	5907	Walddorf . . . . .	Calw . . . . .	977	08 4 33 206	7271
— . . . . .	Simmern . . . . .	211	07 1 40 429	6541	— . . . . .	Tübingen . . . . .	1 427	08 4 45 158	7401
Wahle . . . . .	Braunschweig . . . . .	760	03 7 32 177	3301	Waldeck . . . . .	Dinkelsbühl . . . . .	129	09 5 32 164	8804
Wahlen . . . . .	Alsfeld . . . . .	471	06 1 31 089	6321	—, Markt . . . . .	Kemnath . . . . .	447	09 3 36 143	8581
— . . . . .	Bergstraße . . . . .	553	06 1 32 096	6949	—, Stadt . . . . .	Waldeck . . . . .	1 581	06 2 42 102	3592
— . . . . .	Merzig-Wadern . . . . .	1 732	10 0 32 420	6619	Waldenbuch, Stadt . . . . .	Böblingen . . . . .	4 475	08 1 33 149	7035
— . . . . .	Schleiden . . . . .	2 193	05 4 36 717	5371	Waldenburg, Stadt . . . . .	Öhringen . . . . .	1 489	08 1 44 156	7112
Wahlenau . . . . .	Zell (Mosel) . . . . .	214	07 1 41 267	6541	Waldenhausen . . . . .	Tauberbischofsheim . . . . .	351	08 2 39 185	6981
Wahlert . . . . .	Schlüchtern . . . . .	126	06 3 40 042	6491	Waldenrath . . . . .	Selbkantkreis Geilen- kirchen-Heinsberg . . . . .	2 584	05 4 37 853	5131
Wahlheim . . . . .	Alzey . . . . .	425	07 4 31 163	6509	Waldenreut . . . . .	Wolfstein . . . . .	535	09 2 52 152	8391
Wahlrod . . . . .	Oberwesterwaldkreis . . . . .	661	07 3 31 243	5231	Waldensberg . . . . .	Gelnhausen . . . . .	420	06 3 33 066	6481
Wahlscheid . . . . .	Siegbach . . . . .	3 901	05 3 37 125	5201	Waldenbach . . . . .	Roding . . . . .	691	09 3 45 152	8411
Wahlschied . . . . .	Saarbrücken . . . . .	1 295	10 0 34 317	6601	Waldernbach . . . . .	Oberlahnkreis . . . . .	912	06 3 37 056	6291
Wahlsdorf . . . . .	Rottenburg a.d. Laaber . . . . .	215	09 2 46 154	8306	Waldershof, Markt . . . . .	Tirschenreuth . . . . .	2 998	09 3 47 158	8591
Wahlshausen . . . . .	Ziegenhain . . . . .	356	06 2 45 071	6431	Waldesch . . . . .	Koblenz . . . . .	1 288	07 1 35 203	5401
Wahlstedt . . . . .	Segeberg . . . . .	4 142	01 1 44 191	2362	— . . . . .	Mayer . . . . .	283	07 1 37 510	5441
Wahlstorf . . . . .	Plön . . . . .	347	01 1 41 203	2309	Waldfenster . . . . .	Bad Kissingen . . . . .	552	09 6 33 160	8731
Wahlwies . . . . .	Stockach . . . . .	1 116	08 3 44 163	7761	Waldfenst . . . . .	Selbkantkreis Geilen- kirchen-Heinsberg . . . . .	1 686	05 4 37 915	5139
Wahmbeck . . . . .	Lemgo . . . . .	710	05 7 37 184	4922	Waldfischbach . . . . .	Pirmasens . . . . .	4 292	07 5 40 168	6757
— . . . . .	Northeim . . . . .	933	03 2 38 187	3419	Waldgirmes . . . . .	Wetzlar . . . . .	2 720	06 3 43 086	6331
Wahnebergen . . . . .	Verden . . . . .	364	03 4 36 186	3091	Waldgrehweiler . . . . .	Rockenhausen . . . . .	353	07 5 41 171	6761
Wahnhausen . . . . .	Kassel . . . . .	542	06 2 38 035	3501	Waldhilsbach . . . . .	Dinkelsbühl . . . . .	144	09 5 32 165	8804
Wahnwegen . . . . .	Kusel . . . . .	799	07 5 36 217	6799	Waldhambach . . . . .	Bergzabern . . . . .	320	07 5 31 159	6749
Wahrenholz . . . . .	Gifhorn . . . . .	1 805	03 3 34 237	3126	Waldhausen . . . . .	Aalen . . . . .	1 242	08 1 31 169	7081
Wahrstedt . . . . .	Helmstedt . . . . .	476	03 7 35 179	3181	— . . . . .	Arnsberg . . . . .	348	05 8 32 616	4781
Waibling . . . . .	Landau a.d. Isar . . . . .	1 512	09 2 39 139	8383	— . . . . .	Buchen . . . . .	580	08 2 32 187	6951
Waiblingen, Stadt . . . . .	Waiblingen . . . . .	22 631	08 1 49 167	705	— . . . . .	Donaueschingen . . . . .	131	08 3 32 167	7711
Waibstadt, Stadt . . . . .	Sinsheim . . . . .	3 151	08 2 38 157	6923	— . . . . .	Oberlahnkreis . . . . .	957	06 3 37 057	6291
Waidhaus, Markt . . . . .	Vohenstrauß . . . . .	2 109	09 3 48 144	8481	— . . . . .	Saulgau . . . . .	198	08 4 42 197	7941
Waidhofen . . . . .	Schrobenhausen . . . . .	803	09 1 51 144	8899	— . . . . .	Schwäbisch Gmünd . . . . .	2 459	08 1 45 143	7066
Waigandshain . . . . .	Oberwesterwaldkreis . . . . .	168	07 3 31 244	5439	— . . . . .	Traunstein . . . . .	639	09 1 53 163	8091*
Waigolshausen . . . . .	Schweinfurt . . . . .	1 339	09 6 51 167	8722	— . . . . .	Ulm . . . . .	195	08 1 47 186	7341
Wain . . . . .	Biberach . . . . .	1 132	08 4 32 193	7959	Waldhilsersheim . . . . .	Kreuznach . . . . .	849	07 1 36 305	6531
Waischenfeld, Stadt . . . . .	Ebermannstadt . . . . .	895	09 4 34 167	8551	Waldhilsbach . . . . .	Heidelberg . . . . .	681	08 2 33 156	6901
Waizenbach i. UFr. . . . .	Hammelburg . . . . .	293	09 6 39 139	8781	Waldhölzbach . . . . .	Merzig-Wadern . . . . .	468	10 0 32 421	6619
Waizendorf . . . . .	Feuchtwangen . . . . .	196	09 5 35 157	8802	Waldhof . . . . .	Pfarrkirchen . . . . .	390	09 2 44 149	8341
Waizenhofen . . . . .	Hilpoltstein . . . . .	117	09 5 39 191	8546	— Falkenstein . . . . .	Bitburg . . . . .	30	07 2 32 420	5529
Wakendorf I . . . . .	Segeberg . . . . .	355	01 1 44 192	2061	Waldkappel, Stadt . . . . .	Eschwege . . . . .	1 901	06 2 31 062	3445
— II . . . . .	— . . . . .	684	01 1 44 193	2359	Waldkatzenbach . . . . .	Mosbach . . . . .	671	08 2 36 165	6931
Walbeck . . . . .	Geldern . . . . .	2 995	05 2 33 613	4171	Waldkirch . . . . .	Günzburg . . . . .	292	09 7 36 172	8871
Walbenreuth . . . . .	Tirschenreuth . . . . .	223	09 3 47 157	8591	— . . . . .	Vohenstrauß . . . . .	254	09 3 48 146	8481
Walberngrün . . . . .	Stadtsteinach . . . . .	203	09 4 45 140	8661	— . . . . .	Waldshut . . . . .	450	08 3 47 186	7891
Walbertsweiler . . . . .	Sigmaringen . . . . .	354	08 4 43 183	7791	—, Stadt . . . . .	Emmendingen . . . . .	8 630	08 3 33 161	7808
Walburg . . . . .	Witzenhausen . . . . .	918	06 2 43 048	3431	Waldkirchen, Markt . . . . .	Wolfstein . . . . .	2 386	09 2 52 153	8392
Walburgskirchen . . . . .	Pfarrkirchen . . . . .	754	09 2 44 148	8341	Waldkönigen . . . . .	Daun . . . . .	343	07 2 33 226	5569
Walchenfeld . . . . .	Hofheim i. UFr. . . . .	116	09 6 41 157	8729	Waldkraiburg, Stadt . . . . .	Mühldorf a. Inn . . . . .	8 716	09 1 46 165	8264
Walchshofen . . . . .	Aichach . . . . .	242	09 1 31 180	8891	Waldlaubersheim . . . . .	Kreuznach . . . . .	578	07 1 36 306	6531
Walchshofen . . . . .	Vilshofen . . . . .	1 100	09 2 50 154	8359	Waldleiningen . . . . .	Kaiserslautern . . . . .	357	07 5 34 179	6751*
Walchum . . . . .	Aschendorf-Hümmeling . . . . .	1 009	03 5 31 159	4471	Waldmannshofen . . . . .	Mergentheim . . . . .	450	08 1 42 158	6991
Wald . . . . .	Gunzenhausen . . . . .	593	09 5 37 169	8821					
— . . . . .	Marktoberdorf . . . . .	827	09 7 41 146	8951					

Gemeinde	Landkreis	Wohnbevölkerung am 6.6.1961	Statistische Kennziffer	Post- leitzahl	Gemeinde	Landkreis	Wohnbevölkerung am 6.6.1961	Statistische Kennziffer	Post- leitzahl
Waldmössingen	Rottweil	1 059	08 4 41 158	7239	Wallersteden	Prüm	631	07 2 34 415	5541
Waldmühlbach	Kusel	2 965	07 5 36 218	6655	Wallerstein, Markt	Groß-Gerau	1 765	06 1 39 030	6081
Waldmühlbach	Mosbach	681	08 2 36 166	6951	Wallerstein, Markt	Nördlingen	1 872	09 7 46 181	8862
Waldmühlbach	Oberwesterwaldkreis	223	07 3 31 245	5439	Wallerstein, Markt	Alzey	1 295	07 4 31 164	6551
Waldmünchen, Stadt	Waldmünchen	4 088	09 3 49 146	8494	Wallerstein, Markt	Schwabach	437	09 5 45 153	8541
Waldniel	Kempfen-Krefeld	7 924	05 1 35 135	4056	Wallerstein, Markt	Landsberg a. Lech	863	09 1 43 166	8901
Waldorf	Ahrweiler	660	07 1 31 406	5481	Wallerstein, Markt	Garmisch-Partenkirchen	925	09 1 41 125	8101
—	Schleiden	230	05 4 36 224	5379	Wallerstein, Markt	Pirmasens	381	07 5 40 169	6791
Waldprechtsweiler	Rastatt	1 033	08 3 42 152	7501	Wallerstein, Markt	Crailsheim	873	08 1 34 163	7181
Waldrach	Trier	1 926	07 2 36 421	5501	Wallerstein, Markt	Kreuznach	1 504	07 1 36 658	6551
Waldrems	Backnang	450	08 1 32 158	7151	Wallerstein, Markt	Aurich (Ostfriesland)	1 554	03 6 31 166	2961
Waldrennach	Calw	546	08 4 33 207	7541	Wallerstein, Markt	Mallersdorf	394	09 2 42 155	8401
Waldrohrbach	Bergzabern	379	07 5 31 160	6749	Wallerstein, Markt	Altenkirchen (Westerwald)	923	07 1 32 256	5241
Waldsachsen	Coburg	460	09 4 33 221	8631	Wallerstein, Markt	Oberwesterwaldkreis	676	07 3 31 246	5431
—	Schweinfurt	390	09 6 51 168	8721	Wallerstein, Markt	Uffenheim	272	09 5 46 178	8701
Waldsassen, Stadt	Tirschenreuth	7 639	09 3 47 159	8595	Wallerstein, Markt	Goslar	670	03 7 34 111	3321
Waldsee	Speyer	4 130	07 5 42 119	6701	Wallerstein, Markt	Beilngries	235	09 3 32 150	8434
—, Bad, Stadt	Ravensburg	6 473	08 4 39 139	7967	Wallerstein, Markt	Untertaunuskreis	977	06 3 41 074	6271
Waldseite	Grafschaft Bentheim	399	03 5 33 170	4444	Wallerstein, Markt	Schlüchtern	775	06 3 40 043	6491
Waldshut, Stadt	Waldshut	10 883	08 3 47 187	789	Wallerstein, Markt	Flensburg	574	01 1 34 233	2391
Waldstetten	Buchen	636	08 2 32 188	6969	Wallerstein, Markt	Wittlich	318	07 2 37 420	5561
—	Schwäbisch Gmünd	3 798	08 1 45 144	7076	Wallerstein, Markt	Hersbruck	102	09 5 45 149	8561
—	Günzburg	996	09 7 36 173	8871	Wallerstein, Markt	Lüneburg	393	03 3 37 213	3149
Waldtann	Crailsheim	817	08 1 34 162	7181	Wallerstein, Markt	Uelzen	181	03 3 39 287	3111
Waldthurn, Markt	Vohenstrauß	1 116	09 3 48 147	8481	Wallerstein, Markt	Münchberg	189	09 4 41 137	8665
Walduim	Bühl	1 254	08 3 31 148	7591	Wallerstein, Markt	Schwabach	685	09 5 45 154	854
Waldvelen	Borken	1 152	05 5 33 714	4282	Wallerstein, Markt	Siegen	424	05 8 39 744	5901
Waldweiler	Trier	714	07 2 36 307	5509	Wallerstein, Markt	Saarbrücken	1 994	10 0 34 712	6601
Waldwimmersbach	Heidelberg	944	08 2 33 157	6921	Wallerstein, Markt	Biberach	193	08 4 32 194	7959
Waldzell	Lohr a. Main	375	09 6 45 132	8771	Wallerstein, Markt	Erding	928	09 1 38 151	8059
Walhausen	Sankt Wendel	678	10 0 37 327	6691	Wallerstein, Markt	Bamberg	761	09 4 31 238	8602
—	Zell (Mosel)	129	07 1 41 211	5581	Wallerstein, Markt	Dau	623	07 2 33 364	5531
Walheim	Aachen	5 561	05 4 31 131	5101	Wallerstein, Markt	Untertaunuskreis	1 024	06 3 41 075	6271
—	Ludwigsburg	1 987	08 1 41 159	7121	Wallerstein, Markt	Zweibrücken	348	07 5 43 145	6661
Walkenried	Blankenburg	2 661	03 7 31 114	3425	Wallerstein, Markt	Homburg	809	10 0 31 612	6651
Walkersaich	Mühlhof a. Inn	1 009	09 1 46 160	8255	Wallerstein, Markt	Landau in der Pfalz	531	07 5 37 154	6741
Walkersbach	Pfaffenhofen a.d. Ilm	180	09 1 48 182	8069	Wallerstein, Markt	Fallingb. St.	12 996	03 3 33 179	303
Walkersbrunn	Forchheim	477	09 4 35 165	8551	Wallerstein, Markt	Lüdinghausen	1 773	05 5 35 313	4733
Walkershofen	Uffenheim	123	09 5 46 177	8701	Wallerstein, Markt	Dinslaken	44 686	05 2 31 112	4103
Walkertshofen	Mainburg	368	09 2 41 146	8301	Wallerstein, Markt	Bogen	482	09 2 31 152	8351
—	Schwabmünchen	787	09 7 47 141	8931	Wallerstein, Markt	Krumbach (Schwaben)	401	09 7 40 155	8909
Walksfelde	Herzogtum Lauenburg	125	01 1 35 244	2412	Wallerstein, Markt	Kempten (Allgäu)	4 148	09 7 39 136	8961
Wall	Miesbach	953	09 1 45 135	816	Wallerstein, Markt	Beilngries	269	09 3 32 151	8431
Wallau	Biedenkopf	3 424	06 3 31 059	3562	Wallerstein, Markt	Fritzlar-Homburg	497	06 2 33 103	3581
—	Main-Taunus-Kreis	1 523	06 3 36 043	6201	Wallerstein, Markt	Altenkirchen (Westerwald)	141	07 1 32 375	5231
Wallbach	Erbach	165	06 1 36 093	6101	Wallerstein, Markt	Coburg	131	09 4 33 222	8631
—	Säckingen	702	08 3 43 157	7881	Wallerstein, Markt	Deggendorf	406	09 2 32 156	8355
—	Untertaunuskreis	298	06 3 41 073	6271	Wallerstein, Markt	Königshofen i. Grabfeld	492	09 6 44 141	8741
Wallburg	Lahr	500	08 3 37 150	7631	Wallerstein, Markt	Freiburg	976	08 3 34 180	7801
Waldorf, Stadt	Groß-Gerau	9 731	06 1 39 029	6083	Wallerstein, Markt	Wangen	727	08 4 47 146	7971
—, Stadt	Heidelberg	7 714	08 2 33 158	6909	Wallerstein, Markt	Offenburg	614	08 3 41 151	7601
Walldürn, Stadt	Buchen	7 356	08 2 32 189	6968	Wallerstein, Markt	Cham	250	09 3 34 145	8491
Walle	Aurich (Ostfriesland)	1 770	03 6 31 165	296	Wallerstein, Markt	Eichstätt	236	09 5 33 179	8831
—	Celle	386	03 3 32 194	3101	Wallerstein, Markt	Weißenburg i. Bay.	286	09 5 47 173	8831
—	Gifhorn	591	03 3 34 238	3301	Wallerstein, Markt	Soest	408	05 8 40 326	4761
—	Verden	820	03 4 36 187	3091	Wallerstein, Markt	Grafschaft Schaumburg	815	03 1 33 191	3051
Wallen	Bersenbrück	155	03 5 32 200	4552	Wallerstein, Markt	Lippstadt	122	05 8 36 221	4781
—	Norderdithmarschen	64	01 1 37 168	2241	Wallerstein, Markt	Recklinghausen	21 900	05 6 37 613	4355
Wallenborn	Daun	447	07 2 33 460	5531	Wallerstein, Markt	Aalen	242	08 1 31 170	7091
Wallenbrück	Herford	961	05 7 35 815	4901	Wallerstein, Markt	Erding	419	09 1 38 152	8251
Wallendorf	Bitburg	417	07 2 32 421	5529	Wallerstein, Markt	Untertaunuskreis	502	06 3 41 076	6209
Wallenfels	Dillkreis	77	06 3 32 068	6349	Wallerstein, Markt	Unna	352	05 9 41 431	4761
—, Stadt	Kronach	2 586	09 4 38 195	8641	Wallerstein, Markt	Garmisch-Partenkirchen	250	09 1 41 126	81
Wallenhausen	Neu-Ulm	416	09 7 45 161	7911	Wallerstein, Markt	Soest	472	05 8 40 424	4771
Wallenhorst	Osnabrück	1 807	03 5 37 183	4501	Wallerstein, Markt	Flensburg	1 344	01 1 34 234	2391
Wallenrod	Lauterbach	908	06 1 40 068	6421	Wallerstein, Markt	Iserlohn	1 008	05 9 35 516	5841
Wallensen, Flecken	Hamel-Pymont	1 476	03 1 34 186	3211	Wallerstein, Markt	Eschwege	3 779	06 2 31 063	3442
Wallenstedt	Alfeld (Leine)	419	03 2 31 177	3211	Wallerstein, Markt	Freising	457	09 1 39 175	8057
Wallenstein	Fritzlar-Homburg	223	06 2 33 102	3589	Wallerstein, Markt	Wasserburg a. Inn	585	09 1 54 168	8096
Wallenthal	Schleiden	1 206	05 4 36 718	5371	Wallerstein, Markt	Herzogtum Lauenburg	160	01 1 35 233	2059
Wallerdorf	Neuburg a.d. Donau	267	09 7 44 190	8851	Wallerstein, Markt	Holzminde	547	03 2 36 180	3451
Wallerfangen	Saarlouis	5 275	10 0 35 920	6634	Wallerstein, Markt	Oldenburg (Holstein)	2 605	01 1 38 143	2431
Wallerfing	Vilshofen	653	06 2 30 155	8351	Wallerstein, Markt	Göppingen	1 942	08 1 36 168	7321
Wallerhausen	Büdingen	758	06 1 33 098	6479	Wallerstein, Markt	Konstanz	913	08 3 36 167	7764
Wallerberg	Lichtenfels	303	09 4 40 161	8601	Wallerstein, Markt	Schrobenhausen	220	09 1 51 145	8899
Wallerersdorf	Alsfeld	252	06 1 31 090	6321	Wallerstein, Markt	—	—	—	—
—, Markt	Landau a.d. Isar	3 154	09 2 39 140	8351	Wallerstein, Markt	—	—	—	—

## Wangen - Weesen

Gemeinde	Landkreis	Wohnbevölkerung am 6.6.1961	Statistische Kennziffer	Post- leitzahl	Gemeinde	Landkreis	Wohnbevölkerung am 6.6.1961	Statistische Kennziffer	Post- leitzahl
Wangen	Starnberg	531	09 1 52 150	8131	Wasserralfingen, Stadt	Aalen	10 903	08 1 31 171	7083
—	Überlingen	156	08 3 45 172	7969	Wasserberndorf	Scheinfeld	371	09 5 44 164	8602
—	Ulm	315	08 1 47 187	7901	Wasserburg	Günzburg	628	09 7 36 174	8871
— im Allgäu, Stadt	Wangen	13 317	08 4 47 147	7988	— a. Inn, Stadt	Wasserburg a. Inn	6 512	09 1 54 169	809
Wangerooge, Nordseebad	Friesland	1 810	03 8 33 126	2946	— (Bodensee)	Lindau (Bodensee)	1 467	09 8 31 135	8992
Wangersen	Stade	515	03 4 35 198	2161	Wasserknoten	Kulmbach	264	09 4 39 163	8581
Wangershausen	Frankenberg	188	06 2 32 074	3559	Wasserkurl	Unna	617	05 9 41 528	4619
Wanhöden	Wesermünde	247	03 4 37 195	2851	Wasserliesch	Saarburg	1 611	07 2 35 211	5505
Wankendorf	Plön	2 058	01 1 41 204	2355	Wasserlos	Alzenau i. UFr.	1 267	09 6 31 153	8752
Wankheim	Tübingen	740	08 4 45 159	7401	Wasserlosen	Hammelburg	635	09 6 39 141	8722
Wankum	Geldern	2 096	05 2 33 119	4171	Wassermungenau	Schwabach	621	09 5 45 155	8541
Wanna	Land Hadeln	2 275	03 4 32 163	2179	Wassertrüdingen, Stadt	Dinkelsbühl	3 024	09 5 32 166	8822
Wannbach	Ebermannstadt	218	09 4 34 168	8551	Wasserzell	Eichstätt	493	09 5 33 180	8831
Wanne-Eickel, Stadt		107 197	05 9 21 000	468	Waßmuthshausen	Fritzlar-Homberg	256	06 2 33 104	3589
Wannweil	Reutlingen	3 579	08 4 40 145	7415	Watenbüttel	Braunschweig	1 082	03 7 32 178	3301
Wapelfeld	Rendsburg	275	01 1 42 239	2351	Watenstedt	Helmstedt	632	03 7 35 182	3339
Wappersdorf	Neumarkt i. d. OPf.	619	09 3 38 176	8431	Waterneverstorf	Plön	660	01 1 41 206	2322
Warber	Schaumburg-Lippe	690	01 3 38 172	4961	Wathlingen	Celle	4 148	03 3 32 196	3101
Warberg	Helmstedt	1 081	03 7 35 180	3331	Wattenbach	Ansbach	209	09 5 31 183	8802
Warbeyen	Kleve	751	05 1 36 317	4191	—	Kassel	1 071	06 2 38 036	3501
Warbsen	Holzminde	444	03 2 36 181	3451	Wattenbek	Rendsburg	1 283	01 1 42 243	2351
Warburg, Stadt	Warburg	9 236	05 7 41 111	353	Wattenberg	Beilngries	120	09 3 32 152	8431
Warching	Donauwörth	202	09 7 33 172	8851	Wattendorf	Bamberg	331	09 4 31 239	8601
Wardböhmen	Celle	514	03 3 32 195	3041	Wattenheim	Bergstraße	550	06 1 32 099	6841
Wardenburg	Oldenburg (Oldenburg)	9 683	03 8 34 119	2906	—	Frankenthal (Pfalz)	1 300	07 5 32 148	6719
Warder	Rendsburg	236	01 1 42 240	2351	Wattenscheid, Stadt		79 202	05 9 22 000	464
Wardhausen	Kleve	154	05 1 36 616	4191	Wattenweiler	Krumbach (Schwaben)	568	09 7 40 156	8909
Wardt	Moers	2 323	05 2 37 128	4232	Watterbach	Miltenberg	408	09 6 48 137	8761
Warendorf, Stadt	Warendorf	15 833	05 5 40 111	441	Watterdingen	Konstanz	796	08 3 36 168	7701
Wargolshausen	Bad Neustadt a.d. Saale	480	09 6 34 145	8741	Wattersdorf	Miesbach	1 327	09 1 45 137	8153
Warle	Wolfenbüttel	247	03 7 36 189	3339	Wattweiler	Zweibrücken	611	07 5 43 146	6661
Warmbronn	Leonberg	826	08 1 40 134	7251	Watzelhain	Untertaunuskreis	149	06 3 41 077	6209
Warmen	Unna	484	05 9 41 227	5759	Watzenborn-Steinberg	Gießen	4 247	06 1 38 080	6301
Warmenau	Helmstedt	352	03 7 35 181	3181	Watzendorf	Coburg	172	09 4 33 223	8631
Warmensteinach	Bayreuth	2 056	09 4 32 184	8581	Wazerath	Prüm	283	07 2 34 360	5541
Warmisried	Mindelheim	452	09 7 43 168	8949	Watzhahn	Untertaunuskreis	176	06 3 41 078	6209
Warmen	Nienburg (Weser)	985	03 1 37 196	3079	Watzling	Erding	364	09 1 38 155	825
Warmroth	Kreuznach	261	07 1 36 559	6531	Watzum	Wolfenbüttel	469	03 7 36 191	3339
Warnau	Plön	206	01 1 41 205	2309	Wawern	Prüm	270	07 2 34 467	5541
Warngau	Miesbach	1 312	09 1 45 136	8151	—	Saarburg	512	07 2 35 410	5511
Warnhofen	Dillingen a.d. Donau	130	09 7 32 179	8861	Waxweiler	Prüm	951	07 2 34 583	5523
Waroldern //Nieder- . . . . .	Waldeck	331	06 2 42 076	3549	Waygaard	Südtondern	193	01 1 48 182	2261*
— //Ober- . . . . .		271	06 2 42 080	3549	Webenheim	Homburg	1 043	10 0 31 123	6651
Warpe	Grafschaft Hoya	255	03 1 32 215	3091	Wechingen	Nördlingen	695	09 7 46 182	8861
Warpeke	Lüchow-Dannenberg	347	03 3 36 328	3135	Wechold	Grafschaft Hoya	642	03 1 32 216	3091
Warringhof //Üdinghausen	Melle	314	03 5 35 157	4521	Wechterswinkel	Mellrichstadt	193	09 6 47 146	8741
Warringholz	Rendsburg	239	01 1 42 241	2211	Weckbach	Miltenberg	452	09 6 48 138	8761
Warsingsfehn	Leer	3 728	03 6 32 215	2956	Weckesheim	Friedberg	911	06 1 37 068	6361
Warstade	Land Hadeln	2 343	03 4 32 164	217	Weckinghausen	Lippstadt	94	05 8 36 328	4781
Warstein, Stadt	Arnsberg	9 041	05 8 32 617	4788	Weckrieden	Schwäbisch Hall	273	08 1 46 154	7171
Wart	Calw	405	08 4 33 208	7271	Weddel	Braunschweig	1 572	03 7 32 179	3301
Wartenberg, Markt	Erding	1 729	09 1 38 153	8059	Weddelbrook	Segeberg	580	01 1 44 194	2351
— Rohrbach	Rockenhausen	286	07 5 41 172	6751	Wedderien	Lüchow-Dannenberg	29	03 3 36 329	3139
Wartenfels, Markt	Stadtsteinach	750	09 4 45 141	8651	Weddersehl	Gifhorn	116	03 3 34 240	3121
Warthausen	Biberach	1 576	08 4 32 195	7951	Weddingen	Goslar	746	03 7 34 141	3381
Wartjenstedt	Wolfenbüttel	396	03 7 36 190	3201	Weddinghofen	Unna	6 486	05 9 41 529	4619
Wartmannsroth	Hammelburg	301	09 6 39 140	8781	Weddinghusen	Norderdithmarschen	338	01 1 37 170	2241
Warwerort	Norderdithmarschen	147	01 1 37 169	2242	Weddingstedt		1 107	01 1 37 171	2241
Warzen	Alfeld (Leine)	592	03 2 31 178	3221	Wedehorn	Grafschaft Hoya	355	03 1 32 217	2831
Warzenbach	Marburg	546	06 2 39 112	3551	Wedel	Stade	360	03 4 35 199	2161
Warzenried	Kötzing	888	09 2 38 151	8491	—, Stadt	Pinneberg	24 951	01 1 39 162	2
Wasbek	Rendsburg	1 545	01 1 42 242	2351	Wedelheine	Gifhorn	321	03 3 34 241	3171
Wasbüttel	Gifhorn	930	03 3 34 239	3171	Wederath	Bernkastel	239	07 2 31 366	5551
Wascheid	Prüm	168	07 2 34 416	5541	Wedern	Merzig-Wadern	395	10 0 32 823	6619
Waschenbach	Darmstadt	456	06 1 34 036	6101	Wedesbüttel	Gifhorn	364	03 3 34 242	3171
Wasching	Wolfstein	553	09 2 52 154	8391	Weding	Flensburg	1 288	01 1 34 235	239
Wasenbach	Unterlahnkreis	305	07 3 33 187	5409	Wedtlenstedt	Braunschweig	590	03 7 32 180	3301
Wasenberg	Ziegenhain	1 397	06 2 45 072	3579	Weede	Segeberg	457	01 1 44 195	236
Wasentegernbach	Erding	488	09 1 38 154	8251	Weende	Göttingen	7 883	03 2 34 181	34
Wasenweiler	Freiburg	677	08 3 34 181	7801	Weener, Stadt	Leer	5 461	03 6 32 216	2952
Wasmuthshausen	Ebern	209	09 6 36 176	8601	Weenermoor		1 606	03 6 32 217	2951
Wassel	Hannover	687	03 1 35 181	3001	Weenzen	Hameln-Pyrmont	540	03 1 34 187	3211
Wassenach	Mayen	747	07 1 37 259	5471	Weertzen	Bremervörde	519	03 4 31 212	2149
Wassenberg	Selfkantkreis Geilenkirchen-Heinsberg	4 095	05 4 37 955	5143	Wees	Flensburg	739	01 1 34 236	2391
Wasser	Emmendingen	743	08 3 33 162	7831	Weesby	Südtondern	438	01 1 48 183	2261
—	Stockach	435	08 3 44 164	7791	Weese	Bersenbrück	378	03 5 32 201	4551
					Weessen	Celle	619	03 3 32 197	3102

Gemeinde	Landkreis	Wohnbevölkerung am 6.6.1961	Statistische Kennziffer	Post- leit- zahl	Gemeinde	Landkreis	Wohnbevölkerung am 6.6.1961	Statistische Kennziffer	Post- leit- zahl
Weetfeld .....	Unna .....	415	05 9 41 325	4701	Weiden .....	Birkenfeld .....	156	07 1 33 423	6581
Weetzen .....	Hannover .....	2 134	03 1 35 182	3001	— .....	Horb .....	619	08 4 37 156	7241
Weeze .....	Geldern .....	8 080	05 2 33 121	4179	— .....	Lichtenfels .....	225	09 4 40 162	8601 *
Weferlingen .....	Wolfenbüttel .....	195	03 7 36 192	3341	— .....	Witzenhausen .....	33	06 2 43 049	3431
Weferlingsen .....	Burgdorf .....	219	03 3 31 178	3161	— i.d. OPf., Stadt .....	— .....	41 711	09 3 15 000	848
Wega .....	Waldeck .....	589	06 2 42 103	3591	Weidenau .....	Fulda .....	308	06 2 34 149	6491
Wegberg .....	Erkelenz .....	12 540	05 4 33 115	5144	— (Sieg), Stadt .....	Siegen .....	17 231	05 8 39 821	5902
Wegensen .....	Holzminden .....	82	03 2 36 182	3451	Weidenbach .....	Daun .....	354	07 2 33 461	5531
Wegfurt .....	Bad Neustadt a.d. Saale .....	590	09 6 34 146	8741	— .....	Mühlldorf a. Inn .....	262	09 1 46 161	8251
Wegfurth // Ober- .....	Lauterbach .....	107	06 1 40 043	6401	— .....	Loreleykreis .....	93	07 3 32 169	5429
— // Unter- .....		96	06 1 40 065	6401	—, Markt .....	Feuchtwangen .....	1 327	09 5 35 158	8821
Wegscheid, Markt .....	Wegscheid .....	1 413	09 2 51 134	8396	Weidenberg, Markt .....	Bayreuth .....	2 652	09 4 32 185	8581
Wehbach (Sieg) // Kirchen- .....	Altenkirchen (Westerwald) .....	7 104	07 1 32 507	5241	Weidenhahn .....	Oberwesterwaldkreis .....	496	07 3 31 247	5419
Wehbergen // Woltrup- .....	Bersenbrück .....	290	03 5 32 204	4559	Weidenhausen .....	Biedenkopf .....	2 146	06 3 31 060	3569
Wehdel .....		524	03 5 32 202	4559	— .....	Eschwege .....	816	06 2 31 064	3441
— .....	Wesermünde .....	1 342	03 4 37 196	2851	— .....	Wetzlar .....	345	06 3 43 087	6331
Wehden .....	Lübbecke .....	1 139	05 7 38 317	4991	Weidensees .....	Pegnitz .....	493	09 4 43 170	8571
Wehden .....	Wesermünde .....	402	03 4 37 197	2851	Weidenstetten .....	Ulm .....	922	08 1 47 188	7901
Wehe .....	Lübbecke .....	1 598	05 7 38 818	4991	Weidenthal .....	Neustadt an der Wein- straße .....	2 565	07 5 39 147	6731
Wehen .....	Untertaunuskreis .....	2 376	06 3 41 079	6204	Weidenwang .....	Beilngries .....	215	09 3 32 153	8431
Wehingen .....	Merzig - Wadern .....	361	10 0 32 321	6641	Weidesgrün .....	Naila .....	191	09 4 42 145	8671
— .....	Tutlingen .....	2 079	08 4 46 145	7209	Weidesheim .....	Euskirchen .....	408	05 3 33 524	5351
Wehldorf .....	Bremervörde .....	222	03 4 31 213	2131	Weidhausen b. Coburg .....	Coburg .....	2 113	09 4 33 226	8621
— .....	Wesermünde .....	162	03 4 37 198	2855	Weiding .....	Cham .....	410	09 3 34 146	8491
Wehlen .....	Bernkastel .....	1 457	07 2 31 304	5554	— .....	Nabburg .....	139	09 3 37 146	8471
— .....	Harburg .....	316	03 3 35 240	2111	— .....	Oberviechtach .....	628	09 3 41 138	8471 *
Wehm .....	Aschendorf - Hümmeling .....	508	03 5 31 160	4471	Weidingen .....	Bitburg .....	187	07 2 32 573	5211
Wehmigen .....	Hildesheim - Marienburg .....	653	03 2 35 210	3001	Weidmes .....	Stadtsteinach .....	214	09 4 45 142	8651
Wehnsee .....	Peine .....	403	03 2 40 164	3151	Weidmoos // Nösberts- .....	Lauterbach .....	214	06 1 40 041	6421
— .....	Rosenburg (Hannover) .....	153	03 4 34 166	2131	Weidnitz .....	Lichtenfels .....	318	09 4 40 163	8622
Wehr .....	Mayen .....	1 025	07 1 37 260	5471	Weidorf .....	Neuburg a.d. Donau .....	278	09 7 44 192	8859
— .....	Saargemünd .....	219	07 2 35 259	5511	Weier .....	Offenburg .....	705	08 3 41 152	7601
—, Stadt .....	Säckingen .....	7 413	08 3 43 158	7867	Weierbach .....	Birkenfeld .....	2 461	07 1 33 463	6582
Wehrbergen .....	Hamel - Pyrmont .....	446	03 1 34 188	3251	— // Georg- .....		426	07 1 33 453	6581
Wehrbleck .....	Grafschaft Diepholz .....	970	03 1 31 178	2839	— // Zell- .....	Offenburg .....	2 859	08 3 41 154	7601
Wehrda .....	Hünfeld .....	782	06 2 37 075	6419	Weiersbach .....	Birkenfeld .....	514	07 1 33 279	6589
— .....	Marburg .....	2 414	06 2 39 113	3551	— .....	Daun .....	103	07 2 33 462	5569
Wehrden .....	Höxter .....	937	05 7 36 223	3471	Weiershausen .....	Marburg .....	71	06 2 39 115	3569
Wehre .....	Goslar .....	359	03 7 34 142	3381	Weierweiler .....	Merzig - Wadern .....	207	10 0 32 919	6619
Wehren .....	Detmold .....	232	05 7 33 298	4932	Weifenbach .....	Biedenkopf .....	559	06 3 31 061	3561
— .....	Fritzlar - Homberg .....	313	06 2 33 105	3581	Weigelshofen .....	Ebermannstadt .....	362	09 4 34 169	8551
— - Oken .....	Norderdithmarschen .....	89	01 1 37 172	2241	Weigendorf .....	Dingolfing .....	1 011	09 2 33 142	8311
Wehrendorf .....	Wittlage .....	855	03 5 38 138	4509	— .....	Sulzbach - Rosenberg .....	1 329	09 3 46 141	8561
Wehrhalden .....	Säckingen .....	305	08 3 43 159	7881	Weigenheim .....	Uffenheim .....	515	09 5 46 179	8701
Wehrheim .....	Usingen .....	2 451	06 3 42 038	6393	Weigenhofen .....	Lauf a.d. Pegnitz .....	419	09 5 40 146	8561
Wehringdorf .....	Melle .....	240	03 5 35 160	4982	Weigersdorf .....	Eichstätt .....	149	09 5 33 181	8831
Wehringen .....	Schwabmünchen .....	1 624	09 7 47 142	8901	Weigheim .....	Rottweil .....	670	08 4 41 159	7201
Wehrshausen .....	Hersfeld .....	269	06 2 35 077	6431	Weihenstephan .....	Landshut .....	269	09 2 40 164	8301
— .....	Marburg .....	450	06 2 39 114	3551	Weihenzell .....	Ansbach .....	605	09 5 31 184	8802 *
Wehrstedt .....	Hildesheim - Marienburg .....	851	03 2 35 211	3201	Weier .....	Amberg .....	445	09 3 31 165	8452
Weibeck .....	Grafschaft Schaumburg .....	370	03 1 33 192	3251	— .....	Bergstraße .....	1 013	06 1 32 100	6941
Weiberg .....	Büren .....	545	05 7 32 319	4791	— .....	Bruchsal .....	2 561	08 2 31 146	7521
Weibern .....	Mayen .....	1 253	07 1 37 356	5441	— .....	Ebermannstadt .....	376	09 4 34 170	8601
Weibersbrunn .....	Aschaffenburg .....	1 388	09 6 32 139	8751	— .....	Erlangen .....	299	09 5 34 137	8521
Weiboldshausen .....	Weißenburg i. Bay. ....	369	09 5 47 174	8831	Weierhammer .....	Neustadt a.d. Waldnaab .....	2 053	09 3 40 173	8481
Weichendorf .....	Bamberg .....	322	09 4 31 240	8601	Weihern .....	Nabburg .....	313	09 3 37 147	8473
Weichenried .....	Schrobenhausen .....	477	09 1 51 146	8899	— .....	Regensburg .....	190	09 3 43 224	8404
Weichenwasserlos .....	Bamberg .....	189	09 4 31 241	8601	Weihersberg .....	Eschenbach i.d. OPf. ....	362	09 3 35 146	8481
Weichering .....	Neuburg a.d. Donau .....	1 050	09 7 44 191	8859	Weihmühl .....	Landshut .....	730	09 2 40 165	8301
Weichersbach .....	Schlüchtern .....	818	06 3 40 044	6491	Weihmörting .....	Griesbach i. Rottal .....	756	09 2 36 144	8399
Weichs .....	Dachau .....	1 216	09 1 36 162	8061	Weikersheim, Stadt .....	Mergentheim .....	2 969	08 1 42 159	6992
— .....	Mallersdorf .....	210	09 2 42 156	8301	Weil .....	Konstanz .....	232	08 3 36 169	7701
Weichshofen .....	Dingolfing .....	345	09 2 33 141	8311	— .....	Landsberg a. Lech .....	642	09 1 43 167	8911
Weicht .....	Kaufbeuren .....	383	09 7 38 164	8939	— am Rhein, Stadt .....	Lörrach .....	17 389	08 3 38 181	7858
Weichtungen .....	Bad Kissingen .....	402	09 6 33 161	8731	— der Stadt, Stadt .....	Leonberg .....	4 597	08 1 40 135	7252
Weickartshain .....	Gießen .....	556	06 1 38 081	6311	— im Schönbuch .....	Böblingen .....	4 510	08 1 33 150	7031
Weickede .....	Lippstadt .....	42	05 8 36 427	4781	Weilach .....	Schrobenhausen .....	458	09 1 51 147	8899
Weickenbach .....	Coburg .....	39	09 4 33 224	8631	Weilbach .....	Majn - Taunus - Kreis .....	2 295	06 3 36 044	6091
Weickersgrüben .....	Gemünden a. Main .....	181	09 6 37 134	8781	— .....	Mindelheim .....	144	09 7 43 169	8949
Weidach .....	Coburg .....	1 271	09 4 33 225	8631	—, Markt .....	Miltenberg .....	1 448	06 4 48 139	8761
— .....	Wolfratshausen .....	1 628	09 1 56 146	819	Weilburg, Stadt .....	Oberlahnkreis .....	6 694	06 3 37 058	629
Weide .....	Wittgenstein .....	106	05 8 42 433	5929	Weildorf .....	Hechingen .....	509	08 4 36 153	7451
Weidelbach .....	Dillkreis .....	551	06 3 32 069	6341	— .....	Laufen .....	823	09 1 44 149	8229
— .....	Dinkelsbühl .....	296	09 5 32 167	8804	— .....	Überlingen .....	442	08 3 45 173	7771
— .....	Melsungen .....	172	06 2 40 061	3509					

1) Gemeindeteil Kirchen 5242.

Weilen unter den Rinnen – Welchweiler

Gemeinde	Landkreis	Wohnbevölkerung am 6.6.1961	Statistische Kennziffer	Post- leit- zahl	Gemeinde	Landkreis	Wohnbevölkerung am 6.6.1961	Statistische Kennziffer	Post- leit- zahl
Weilen unter den Rinnen . . .	Balingen . . . . .	329	08 4 31 151	7461	Weisbach . . . . .	Bad Neustadt a.d. Saale	566	09 6 34 147	8741
Weilenbach . . . . .	Schrobenhausen . . . . .	334	09 1 51 148	8899	— . . . . .	Mosbach . . . . .	354	08 2 36 167	6931
Weiler . . . . .	Cochem . . . . .	249	07 1 34 317	5591	Weisbrunn . . . . .	Haßfurt . . . . .	201	09 6 40 171	8602
— . . . . .	Illertissen . . . . .	259	09 7 37 151	7919	Weischau . . . . .	Coburg . . . . .	73	09 4 33 228	8625
— . . . . .	Konstanz . . . . .	352	08 3 36 170	7761	Weisel . . . . .	Loreleykreis . . . . .	984	07 3 32 170	5421
— . . . . .	Krumbach (Schwaben) . . . . .	108	09 7 40 157	8949	— //Hoch- . . . . .	Friedberg . . . . .	1 019	06 1 37 022	6309
— . . . . .	Mayen . . . . .	509	07 1 37 426	5441	— //Nieder- . . . . .		2 424	06 1 37 040	6309
— . . . . .	Merzig - Wadern . . . . .	249	10 0 32 322	6641	Weisenbach . . . . .	Rastatt . . . . .	1 789	08 3 42 153	7566
— . . . . .	Pforzheim . . . . .	962	08 2 37 142	7531	Weisendorf, Markt . . . . .	Höchstadt a.d. Aisch . . . . .	1 316	09 4 36 166	8521
— . . . . .	Sankt Goar . . . . .	475	07 1 39 255	5404	Weisenheim a. Berg . . . . .	Neustadt an der Wein- straße . . . . .	901	07 5 39 148	6719
— . . . . .	Sinsheim . . . . .	1 167	08 2 38 159	6921	— a. Sand . . . . .	— . . . . .	3 372	07 5 39 149	6714
— . . . . .	Tübingen . . . . .	455	08 4 45 160	7401	Weisheim //Hangen- . . . . .	Alzey . . . . .	407	07 4 31 140	6509
— . . . . .	Ulm . . . . .	464	08 1 47 189	7901	Weisingen . . . . .	Dillingen a.d. Donau . . . . .	722	09 7 32 180	8881
— . . . . .	Villingen . . . . .	401	08 3 46 146	7731	Weiskirchen . . . . .	Merzig - Wadern . . . . .	1 980	10 0 32 920	6619
— . . . . .	Waiblingen . . . . .	2 053	08 1 49 168	7061	— . . . . .	Offenbach . . . . .	3 439	06 1 41 027	6051
— am Berge . . . . .	Euskirchen . . . . .	225	05 3 33 825	5351	Weismain, Stadt . . . . .	Lichtenfels . . . . .	2 104	09 4 40 164	8621
— an der Zaber . . . . .	Heilbronn . . . . .	381	08 1 38 200	7129	Weissach . . . . .	Leonberg . . . . .	2 137	08 1 40 136	7251
— b. Bingerbrück . . . . .	Kreuznach . . . . .	1 930	07 1 36 207	6531	Weißbach . . . . .	Künzelsau . . . . .	1 038	08 1 39 148	7119
— b. Monzingen . . . . .		619	07 1 36 410	6571	— a.d. Alpenstraße . . . . .	Berchtesgaden . . . . .	488	09 1 35 130	8221
— bei Weinsberg . . . . .	Heilbronn . . . . .	358	08 1 38 201	7101	Weißdorf . . . . .	Münchberg . . . . .	1 330	09 4 41 138	8661
— im Allgäu, Markt . . . . .	Lindau (Bodensee) . . . . .	1 962	09 8 31 136	8999	Weißbach . . . . .	Brückenau . . . . .	364	09 6 35 133	8789
— in den Bergen . . . . .	Schwäbisch Gmünd . . . . .	881	08 1 45 145	7071	— . . . . .	Witzenhausen . . . . .	233	06 2 43 050	3431
— in der Ebene . . . . .	Euskirchen . . . . .	324	05 3 33 955	5041	Weißenberg . . . . .	Amberg . . . . .	276	09 3 31 166	8459
— ob der Fils . . . . .	Göppingen . . . . .	517	08 1 36 169	7311	— . . . . .	Oberwesterwaldkreis . . . . .	142	07 3 31 248	5439
— ob Helfenstein . . . . .		325	08 1 36 170	734	Weißborn . . . . .	Eschwege . . . . .	1 045	06 2 31 065	3441
— zum Stein . . . . .	Backnang . . . . .	1 241	08 1 32 159	7151	— . . . . .	Göttingen . . . . .	380	03 2 34 182	3401
Weilerbach . . . . .	Kaiserslautern . . . . .	2 394	07 5 34 180	6751	— . . . . .	Rotenburg . . . . .	132	06 2 41 064	6441
Weilers . . . . .	Gelnhausen . . . . .	263	06 3 33 067	6481	— . . . . .	Ziegenhain . . . . .	432	06 2 45 073	3579
Weilersbach . . . . .	Villingen . . . . .	630	08 3 46 147	7731	Weißbronn . . . . .	Ansbach . . . . .	421	09 5 31 185	8541
Weilersteußlingen . . . . .	Ehingen . . . . .	202	08 4 34 170	7931	Weißbrunn . . . . .	Ebern . . . . .	118	09 6 36 177	8601
Weilerswist . . . . .	Euskirchen . . . . .	3 317	05 3 33 915	5354	— . . . . .	Kronach . . . . .	1 626	09 4 38 196	8641
Weilheim . . . . .	Donauwörth . . . . .	330	09 7 33 173	8851	— . . . . .	Nürnberg . . . . .	533	09 5 42 144	8503
— . . . . .	Hechingen . . . . .	549	08 4 36 154	7451	— a. Forst . . . . .	Coburg . . . . .	321	09 4 33 229	8621
— . . . . .	Tübingen . . . . .	845	08 4 45 161	7401	— vorm Wald . . . . .		426	09 4 33 230	8631
— . . . . .	Tutlingen . . . . .	652	08 4 46 146	7201	Weißenburg i. Bay., Stadt . . . . .	13 902	09 5 18 000	8832	
— . . . . .	Waldshut . . . . .	586	08 3 47 188	7891	Weißhasel . . . . .	Rotenburg . . . . .	780	06 2 41 065	6441
— an der Teck, Stadt . . . . .	Nürtingen . . . . .	5 787	08 1 43 155	7315	Weißhorn, Stadt . . . . .	Neu-Ulm . . . . .	6 017	09 7 45 162	7912
—, Stadt . . . . .	Weilheim . . . . .	12 329	09 1 55 149	812	Weißhohe . . . . .	Forchheim . . . . .	825	09 4 35 166	8551
Weillohe . . . . .	Regensburg . . . . .	179	09 3 43 225	8401	Weißregen . . . . .	Kötzting . . . . .	292	09 2 38 152	8493
Weilmünster, Marktflecken . . . . .	Oberlahnkreis . . . . .	3 675	06 3 37 059	6292	Weißensberg . . . . .	Lindau (Bodensee) . . . . .	1 247	09 8 31 137	8991
Weilstetten . . . . .	Balingen . . . . .	1 949	08 4 31 152	7466	Weißensee . . . . .	Füssen . . . . .	692	09 7 35 127	8959
Weiltingen, Markt . . . . .	Dinkelsbühl . . . . .	739	09 5 32 168	8821	Weißensstadt, Stadt . . . . .	Wunsiedel . . . . .	3 825	09 4 47 153	8671
Weimar . . . . .	Kassel . . . . .	2 489	06 2 38 037	3501	Weißenstein, Stadt . . . . .	Göppingen . . . . .	1 187	08 1 36 171	7321
Weimarschmieden . . . . .	Melrichstadt . . . . .	129	09 6 47 147	8741	Weißenthurm . . . . .	Koblenz . . . . .	6 522	07 1 35 311	5452
Weimersdorf . . . . .	Coburg . . . . .	56	09 4 33 227	8631	Weißkirchen . . . . .	Obertaunuskreis . . . . .	1 938	06 3 38 018	6373
Weimersheim . . . . .	Weißenburg i. Bay. . . . .	721	09 5 47 175	8831	Weisweil . . . . .	Emmendingen . . . . .	1 504	08 3 33 163	7831
Weinähr . . . . .	Unterlahnkreis . . . . .	461	07 3 33 188	5409	— . . . . .	Waldshut . . . . .	282	08 3 47 189	7895
Weinbach . . . . .	Oberlahnkreis . . . . .	1 253	06 3 37 060	6291	Weisweiler . . . . .	Düren . . . . .	5 455	05 4 32 553	5182
Weinberg . . . . .	Feuchtwangen . . . . .	1 000	09 5 35 159	8801	Weitefeld . . . . .	Altenkirchen (Wester- wald) . . . . .	1 274	07 1 32 311	5241
Weindorf . . . . .	Weilheim . . . . .	515	09 1 55 150	811	Weitenau . . . . .	Lörrach . . . . .	359	08 3 38 182	7851
Weine . . . . .	Büren . . . . .	469	05 7 32 321	4791	Weiten . . . . .	Merzig - Wadern . . . . .	1 228	10 0 32 618	6641
Weingarten . . . . .	Staffelstein . . . . .	464	09 4 46 163	8621	— -Gesäß . . . . .	Erbach . . . . .	661	06 1 36 094	6121
— (Baden) . . . . .	Karlsruhe . . . . .	7 715	08 2 34 165	7504	Weitenried . . . . .	Friedberg . . . . .	172	09 7 34 149	8081
— (Pfalz) . . . . .	Germersheim . . . . .	1 350	07 5 33 143	6721	Weitenung . . . . .	Bühl . . . . .	907	08 3 31 149	7571
—, Stadt . . . . .	Ravensburg . . . . .	14 783	08 4 39 140	7987	Weiterdingen . . . . .	Konstanz . . . . .	657	08 3 36 171	7701
Weingarts . . . . .	Forchheim . . . . .	523	09 4 35 173	8551	Weiterndorf . . . . .	Ansbach . . . . .	188	09 5 31 186	8802
Weingartsreuth . . . . .	Höchstadt a.d. Aisch . . . . .	400	09 4 36 165	8602	Weiterode . . . . .	Rotenburg . . . . .	2 308	06 2 41 066	644
Weinhausen . . . . .	Kaufbeuren . . . . .	198	09 7 38 165	8939	Weitersbach . . . . .	Bernkastel . . . . .	122	07 2 31 513	6581
Weinheim . . . . .	Alzey . . . . .	1 264	07 4 31 165	6509	Weitersborn . . . . .	Kreuznach . . . . .	234	07 1 36 411	6571
— //Gau- . . . . .		511	07 4 31 138	6551	Weitersburg . . . . .	Koblenz . . . . .	1 424	07 1 35 256	5411
—, Stadt . . . . .	Mannheim . . . . .	27 859	08 2 35 137	694	Weitersdorf . . . . .	Fürth . . . . .	474	09 5 36 143	8501
Weinolsheim . . . . .	Mainz . . . . .	531	07 4 33 147	6501	Weitershain . . . . .	Gießen . . . . .	531	06 1 38 082	6311
Weinried . . . . .	Illertissen . . . . .	385	09 7 37 152	8941	Weitershausen . . . . .	Marburg . . . . .	166	06 2 39 117	3551
Weinsberg, Stadt . . . . .	Heilbronn . . . . .	7 166	08 1 38 202	7102	Weiterstadt . . . . .	Darmstadt . . . . .	4 454	06 1 34 037	6101
Weinsfeld . . . . .	Hilpoltstein . . . . .	258	09 5 39 192	8541	Weitersweiler . . . . .	Kirchheimbolanden . . . . .	254	07 5 35 146	6761
— . . . . .	Prüm . . . . .	196	07 2 34 361	5541	Weitingen . . . . .	Horb . . . . .	906	08 4 37 157	7241
Weinsheim . . . . .	Kreuznach . . . . .	1 362	07 1 36 462	6551	Weitnau, Markt . . . . .	Kempten (Allgäu) . . . . .	2 493	09 7 39 137	8961
— . . . . .	Prüm . . . . .	281	07 2 34 417	5541	Weitramsdorf . . . . .	Coburg . . . . .	1 524	09 4 33 231	8631
Weinstetten . . . . .	Ulm . . . . .	461	08 1 47 190	7901	Weitsche . . . . .	Lüchow - Dannenberg . . . . .	104	03 3 36 330	3131
Weinzierlein . . . . .	Fürth . . . . .	853	09 5 36 142	8501	Weitzmühlen . . . . .	Verden . . . . .	226	03 4 36 188	3091
Weiperath . . . . .	Bernkastel . . . . .	327	07 2 31 367	5551	Weizen . . . . .	Waldshut . . . . .	609	08 3 47 190	7891
Weiperfelden . . . . .	Wetzlar . . . . .	124	06 3 43 088	6309	Welbergen . . . . .	Steinfurt . . . . .	1 023	05 5 38 413	4431
Weipertshofen . . . . .	Crailsheim . . . . .	473	08 1 34 164	7181	Welbhausen . . . . .	Uffenheim . . . . .	442	09 5 46 180	8701
Weipertz . . . . .	Schlüchtern . . . . .	497	06 3 40 045	6491	Welchenhausen . . . . .	Prüm . . . . .	55	07 2 34 327	5541
Weipoltshausen . . . . .	Marburg . . . . .	335	06 2 39 116	3569	Welcherath . . . . .	Mayen . . . . .	141	07 1 37 331	5489
— . . . . .	Schweinfurt . . . . .	321	09 6 51 169	8721	Welchweiler . . . . .	Kusel . . . . .	350	07 5 36 219	6799
Weis //Heimbach- . . . . .	Neuwied . . . . .	6 767	07 1 38 353	5454					

Gemeinde	Landkreis	Wohnbevölkerung am 6.6.1961	Statistische Kennziffer	Post- leitzahl	Gemeinde	Landkreis	Wohnbevölkerung am 6.6.1961	Statistische Kennziffer	Post- leitzahl
Welda	Warburg	664	05 7 41 524	3531	Wendersreuth	Neustadt a.d. Waldnaab.	301	09 3 40 166	8481
Welden, Markt	Augsburg	1 912	09 7 31 176	8901	Wendesse	Peine	116	03 2 40 165	3151
Weldingsfelden	Künzelsau	236	08 1 39 149	7119	Wendessen	Wolfenbüttel	792	03 7 36 193	3341
Welferode	Fritzlar-Homberg	276	06 2 33 106	3589	Wendewisch	Lüneburg	174	03 3 37 214	3141
Welgesheim	Bingen	438	07 4 32 143	6551	Wendezelle	Braunschweig	697	03 7 32 183	3304
Welitsch	Kronach	380	09 4 38 197	8644	Wendfeld//Hengeler	Ahaus	793	05 5 31 513	4424
Welkenbach	Oberwesterwaldkreis	145	07 3 31 249	5239	Wendhausen	Braunschweig	1 178	03 7 32 184	3301
Welkendorf	Ebern	63	09 6 36 178	8601	—	Hildesheim-Marienburg	472	03 2 35 212	3201
Welkers	Fulda	582	06 2 34 150	6411	—	Lüneburg	364	03 3 37 215	3141
Weldorf	Jülich	1 048	05 4 34 717	5171	Wendisch Evern	Lüneburg	826	03 3 37 216	3141
Welle	Harburg	371	03 3 35 241	2111	Wendlingen am Neckar	Nürtingen	10 087	08 1 43 156	7317
Wellen	Saarburg	830	07 2 35 411	5511	Wendlinghausen	Lemgo	734	05 7 37 187	4921
—	Waldeck	566	06 2 42 104	3591	Wendschott	Helmstedt	823	03 7 35 183	3181
—	Wesermünde	350	03 4 37 199	2861	Wendthagen-Ehlen	Schaumburg-Lippe	1 009	03 1 38 173	4961
Wellendingen	Hochschwarzwald	363	08 3 40 158	7823	Wendtorf	Plön	326	01 1 41 208	2301
—	Rottweil	1 207	08 4 41 160	7211	Weng	Griesbach i. Rottal	1 126	09 2 36 145	8399
Wellendorf	Uelzen	325	03 3 39 288	3111	—	Landshut	704	09 2 40 166	8311
—//Borgloh	Osnabrück	1 978	03 5 37 120	4501	Wengen	Hilpoltstein	178	09 5 39 193	8831
Wellentrup	Detmold	269	05 7 33 299	4931	—	Kempten (Allgäu)	1 278	09 7 39 138	8961
—	Lemgo	1 209	05 7 37 185	4914	—	Neuburg a.d. Donau	176	09 7 44 193	8859
Wellerhoop	Norderdithmarschen	47	01 1 37 173	2245	—	Wertingen	227	09 7 49 157	8881
Wellinghausen	Waldeck	98	06 2 42 105	3541	Wengenroth	Oberwesterwaldkreis	188	07 3 31 251	5439
Wellerode	Kassel	2 118	06 2 38 038	3501	Wengern	Ennepe-Ruhr-Kreis	4 753	05 9 34 616	5813
Wellersen	Einbeck	424	03 2 33 151	3351	Wengerohr	Wittlich	949	07 2 37 515	5561
Wellersdorf	Erlangen	738	09 5 34 138	8523	Wengsel	Grafschaft Bentheim	373	03 5 33 171	4441
Wellheim, Markt	Eichstätt	902	09 5 33 182	8831	Wenholthausen	Meschede	1 280	05 8 37 314	5779
Wellie	Nienburg (Weser)	572	03 1 37 197	3071	Wenigenhasungen	Wolfhagen	451	06 2 44 033	3501
Welliehausen	Hamel-Pyrmont	230	03 1 34 189	3251	Wenigerath	Bernkastel	198	07 2 31 368	5551
Welling	Mayen	601	07 1 37 564	5441	Wenighörsbach	Aschaffenburg	573	09 6 32 140	8752
Wellingen	Merzig-Wadern	248	10 0 32 323	6641	Wenigmünchen	Fürstentfeldbruck	186	09 1 40 165	8081
Wellingerode	Eschwege	264	06 2 31 066	3441	Wenigumstadt	Obernburg a. Main	1 624	09 6 49 143	8751
Wellingholzhausen	Melle	1 857	03 5 35 161	4522	Wenings, Stadt	Büdingen	905	06 1 33 099	6471
Wellmersdorf	Coburg	134	09 4 33 232	8631	Wenkbach	Marburg	424	06 2 39 118	3551
Wellmich	Loreleykreis	502	07 3 32 171	5421	Wenkeheim	Tauberbischofsheim	798	08 2 39 186	6971
Wellsee	Plön	1 573	01 1 41 207	2301	Wenkbüttel	Süderdithmarschen	107	01 1 47 191	2243
Welmbüttel	Norderdithmarschen	293	01 1 37 174	2241	Wennebostel	Burgdorf	716	03 3 31 179	3002
Wellmingen	Lörrach	308	08 3 38 183	7841	Wennenkamp	Grafschaft Schaumburg	218	03 1 33 194	3261
Welper	Ennepe-Ruhr-Kreis	10 530	05 9 34 215	432	Wenningloh	Arnsberg	645	05 8 32 426	5771
Welplage	Wittlage	1 620	03 5 38 139	4509	Wennigins	Melle	358	03 5 35 162	4521
Welsberg	Staffelstein	180	09 4 46 164	8621	— (Deister)	Hannover	5 264	03 1 35 183	3015
Welschbach	Ottweiler	1 128	10 0 33 413	6689	Wenningstedt	Südtrondern	1 157	01 1 48 184	2283
Welschbillig	Trier	1 630	07 2 36 562	5501	Wenschdorf	Miltenberg	207	09 6 48 140	8761
Welschenbach	Mayen	108	07 1 37 427	5441	Wense	Bremervörde	357	03 4 31 214	2149
Welschensteinach	Wolffach	1 084	08 3 48 138	7611	—	Peine	287	03 2 40 166	3301
Welschingen	Konstanz	932	08 3 36 172	7701	Wensin	Segeberg	761	01 1 44 196	2361
Welschnedorf	Untewesterwaldkreis	612	07 3 34 193	5431	Wentorf	Gifhorn	179	03 3 34 243	3122
Welsede	Grafschaft Schaumburg	691	03 1 33 193	3261	— b. Hamburg	Herzogtum Lauenburg	5 244	01 1 35 234	2057
—	Hamel-Pyrmont	396	03 1 34 190	3251	— (Amt Sandesneben)	—	427	01 1 35 235	2411
Welshofen	Dachau	276	09 1 36 163	8065	Wenzen	Gandersheim	827	03 7 33 175	3351
Welstorf	Lemgo	381	05 7 37 186	4921	Wenzenbach	Regensburg	1 688	09 3 43 226	8411
Welt	Eiderstedt	264	01 1 32 132	2251	Wenzendorf	Harburg	801	03 3 35 242	2111
Weltenburg	Kelheim	396	09 2 37 166	8421	Wenzigerode	Fritzlar-Homberg	191	06 2 33 107	3581
Welterod	Loreleykreis	391	07 3 32 172	5429	Weppersdorf	Forchheim	305	09 4 35 167	8551
Weltersbach	Kaiserslautern	526	07 5 34 181	6791	Werbach	Tauberbischofsheim	1 006	08 2 39 187	6971
Weltersburg	Oberwesterwaldkreis	171	07 3 31 250	5439	Werbachhausen	—	311	08 2 39 188	6971
Welver	Soest	2 350	05 8 40 245	4706	Werbe//Nieder-	Waldeck	341	06 2 42 077	3541
Welz	Jülich	459	05 4 34 622	5171	—//Ober-	—	132	06 2 42 081	3541
Welze	Neustadt am Rübenberge	216	03 1 36 166	3051	Werbein	Saarlouis	1 068	10 0 35 815	6621
Welzheim//Klein-	Offenbach	1 761	06 1 41 015	6451	Werder	Braunschweig	115	03 7 32 185	3091
—, Stadt	Waiblingen	6 458	08 1 49 169	7063	—	Hildesheim-Marienburg	211	03 2 35 213	3201
Wembach	Darmstadt	624	06 1 34 038	6101	Werderhof, Stadt	Altena	22 130	05 8 31 113	598
—	Lörrach	206	08 3 38 184	7869	Werderf	Wetzlar	2 137	06 3 43 089	6331
Wemding, Stadt	Donauwörth	4 239	09 7 33 174	8853	Werdmund	Wittmund	682	03 6 34 162	2941
Wemlighausen	Wittgenstein	612	05 8 42 237	5921	Werfen	Herford	751	05 7 35 321	4981
Wemmetsweiler	Ottweiler	6 189	10 0 33 612	6689	Werkel	Fritzlar-Homberg	605	06 2 33 108	3581
Wenau	Düren	1 137	05 4 32 554	5181	Werkhausen	Altenkirchen (Westerwald)	162	07 1 32 569	5231
Wendeberg	Braunschweig	1 137	03 7 32 181	3304	Werlaburgdorf	Goslar	1 018	03 7 34 114	3341
Wendel, Stadt//Sankt	Sankt Wendel	10 590	10 0 37 112	669	Werl-Aspe	Lemgo	3 893	05 7 37 188	4901
Wendelsheim	Alzey	1 009	07 4 31 166	6509	—, Stadt	Soest	17 524	05 8 40 112	476
—	Tübingen	842	08 4 45 162	7401	Werlau	Sankt Goar	781	07 1 39 509	5401
Wendelstein, Markt	Schwabach	2 955	09 5 45 156	8501	Werleshausen	Witzenhausen	509	06 2 43 052	3431
Wenden	Braunschweig	2 707	03 7 32 182	3301	Werle	Aschendorf-Hünmeling	3 066	03 5 31 161	4476
—	Calw	166	08 4 33 209	7271	Wermelskirchen, Stadt	Rhein-Wupper-Kreis	24 388	05 1 39 213	5678
—	Nienburg (Weser)	680	03 1 37 198	3071	Wermershausen	Bad Kissingen	296	09 6 33 162	8731
—	Olpe	10 085	05 8 38 712	5963	Wermertshausen	Marburg	184	06 2 39 119	6311
Wendenborstel	Nienburg (Weser)	427	03 1 37 199	3071	Wermutshausen	Mergentheim	295	08 1 42 160	6991
Wendershausen	Fulda	589	06 2 34 151	6411	Wernau (Neckar)	Eßlingen	9 330	08 1 35 139	7314
—	Witzenhausen	741	06 2 43 051	3431					

## Wernberg, Markt – Westerwiede

Gemeinde	Landkreis	Wohnbevölkerung am 6.6.1961	Statistische Kennziffer	Post- leit- zahl	Gemeinde	Landkreis	Wohnbevölkerung am 6.6.1961	Statistische Kennziffer	Post- leit- zahl
Wernberg, Markt	Nabburg	1 259	09 3 37 148	8475	Westendorf	Osnabrück	296	03 5 37 185	4501
Wernborn	Uisingen	813	06 3 42 039	6391	—	Wertingen	1 336	09 7 49 159	8851
Werne a.d. Lippe, Stadt	Lüdinghausen	19 945	05 5 35 112	4712	Westenfeld	Arnsberg	853	05 8 32 517	5769
Werneck	Schweinfurt	2 663	09 6 51 170	8722	Westenhausen	Pfaffenhofen a.d. Ilm	364	09 1 48 183	8071
Wernersberg	Bergzabern	1 023	07 5 31 161	6741	Westenholz	Fallingb. Ostel	277	03 3 33 180	3031
Wernersreuth	Tirschenreuth	534	09 3 47 160	8595	—	Paderborn	2 327	05 7 40 315	4791
Wernfeld	Gemünden a. Main	1 129	09 6 37 135	8781	Westensee	Rendsburg	991	01 1 42 244	2301
Wernfels	Schwabach	603	09 5 45 157	8545	Westeraccum	Wittmund	341	03 6 34 163	2981*
Wernges	Lauterbach	255	06 1 40 069	6421	Westeraccumersiel	—	293	03 6 34 164	2981
Wernsbach b. Ansbach	Ansbach	317	09 5 31 187	8802	Westerau	Stormarn	828	01 1 46 198	2061
— b. Windsbach	—	343	09 5 31 188	8802	Westerbeck	Gifhorn	1 073	03 3 34 245	3171
Wernsdorf	Bamberg	364	09 4 31 242	8602	Westerbelmhusen	Süderdithmarschen	111	01 1 47 192	2212
Wernstein	Kulmbach	313	09 4 39 164	8651	Westerbeverstedt	Wesermünde	1 118	03 4 37 201	2851
Wernswig	Fritzlar-Homberg	917	06 2 33 109	3589	Westerbönen	Unna	334	05 9 41 326	4701
Weroth	Neuwied	200	07 1 38 626	2331	Westerborstel	Norderdithmarschen	92	01 1 37 179	2245
—	Unterwesterwaldkreis	389	07 3 34 194	5431	Westerbrak	Holzminde	260	03 2 36 183	3451
Werpeloh	Aschendorf-Hünmling	656	03 5 31 162	4475	Westerbüttel	Süderdithmarschen	428	01 1 47 193	2226*
Werries	Unna	4 101	05 9 41 432	4701	Westerbur	Wittmund	415	03 6 34 165	2941*
Wersabe	Wesermünde	292	03 4 37 200	2851*	Westerburg, Stadt	Oberwesterwaldkreis	2 796	07 3 31 252	5438
Wersau	Dieburg	1 008	06 1 35 055	6101	Westerccelle	Celle	3 995	03 3 32 198	31
Werschau	Limburg	526	06 3 35 049	6251	Westerdeichstrich	Norderdithmarschen	558	01 1 37 180	2242
Wersche	Osnabrück	383	03 5 37 184	4501	Westerdeiden	Lippstadt	357	05 8 36 428	4781
Werschenrege	Osterholz	272	03 4 33 163	2861	Westerende	Norden	544	03 6 33 172	2981
Werschweiler	Sankt Wendel	410	10 0 37 622	6691	— Holzloog	Aurich (Ostfriesland)	359	03 6 31 167	2961
Wersen	Tecklenburg	4 109	05 5 39 412	4531	— Kirchloog	—	916	03 6 31 168	2961
Wershofen	Ahrweiler	658	07 1 31 318	5489	Westerenger	Herford	2 661	05 7 35 219	4901
Werste	Minden	4 663	05 7 39 616	4976	Westeresch	Rotenburg (Hannover)	294	03 4 34 167	2139
Wertach, Markt	Sonthofen	1 515	09 7 48 143	8965	Westerfeld	Uisingen	529	06 3 42 040	6391
Werth, Stadt	Borken	886	05 5 33 423	4291	— // Hemmingen	Hannover	4 654	03 1 35 142	3005
Wertheim, Stadt	Tauberbischofsheim	11 329	08 2 39 189	6998	Westerhagen	Lüneburg	620	03 3 37 217	3141
Werthenbach	Siegen	515	05 8 39 745	5901	Westerhausen	Melle	857	03 5 35 164	4521
Werther (Westf.), Stadt	Halle (Westf.)	4 638	05 7 34 517	4806	Westerheim	Memmingen	956	09 7 42 161	8941
Wertherbruch	Rees	1 071	05 1 38 316	4291	—	Münster	1 492	08 4 38 164	7419
Werthhoven	Bonn	354	05 3 32 719	5321	Westerhever	Eiderstedt	322	01 1 32 133	2251
Wertingen, Stadt	Wertingen	3 222	09 7 49 158	8857	Westerhof	Osterode am Harz	646	03 2 39 145	3411
Werve // Heeren	Unna	9 108	05 9 41 512	4752	Westerholm	Flensburg	164	01 1 34 238	2396
Werxhausen	Duderstadt	427	03 2 32 138	3429	Westerholt	Wittmund	1 594	03 6 34 166	2981
Weschnitz	Bergstraße	158	06 1 32 101	6149	—, Stadt	Recklinghausen	11 398	05 6 37 113	4356
— // Lauten	—	254	06 1 32 051	6149	Westerholte	Bersenbrück	279	03 5 32 203	4551
Weseby	Flensburg	249	01 1 34 237	2391	Westerholz	Flensburg	281	01 1 34 239	2391
Weseke	Borken	3 075	05 5 33 213	4283	—	Gifhorn	380	03 3 34 246	3121
Wesel // Bramsche	Lingen	627	03 5 34 123	4451	—	Rotenburg (Hannover)	508	03 4 34 168	2139
—, Stadt	Rees	32 002	05 2 38 114	423	Westerholzhausen	Dachau	161	09 1 36 164	8062
Wesselberg	Pirmasens	539	07 5 40 170	6791	Westerhusen	Pinneberg	911	01 1 39 163	2201
Weselerwald	Rees	566	05 2 38 719	4236	Westerhusen	Norden	331	03 6 33 173	2971
Weselo	Grafschaft Hoya	208	03 1 32 218	3094	Westerkappeln	Tecklenburg	8 542	05 5 39 116	4535
Wesenberg // Groß	Stormarn	190	01 1 46 135	2061	Westerkoog // Schwabstedter	Husum	41	01 1 36 163	2251
— // Klein	—	373	01 1 46 152	2061	Westerland, Stadt	Südt. Ostern	8 689	01 1 48 185	228
Wesendorf	Gifhorn	2 211	03 3 34 244	3125	Westerlinde	Wolfenbüttel	299	03 7 36 194	3321
Wesenstedt	Grafschaft Diepholz	508	03 1 31 179	2831	Westerloh	Meppen	243	03 5 36 182	4471
Weslarn	Soest	630	05 8 40 246	4771	—	Paderborn	2 345	05 7 40 316	4791
Wesselburen, Stadt	—	3 592	01 1 37 175	2244	Westermarsch I	Norden	539	03 6 33 174	2981
Wesselburener Deichhausen	Norderdithmarschen	135	01 1 37 176	2241	— II	—	673	03 6 33 175	2981
Wesselburenerkoog	—	309	01 1 37 177	2241	Westermoor	Steinburg	317	01 1 45 205	2211
Wesseling	Köln	16 875	05 3 34 312	5047	Westerhöfen // Elsdorf	Rendsburg	1 056	01 1 42 146	2371
Wesseln	Hildesheim-Marienburg	670	03 2 35 214	3201	Westernach	Mindelheim	323	09 7 43 170	8949
—	Norderdithmarschen	439	01 1 37 178	2241	—	—	976	08 1 44 157	7111*
Wesseloh	Soltau	524	03 3 38 162	3041	Westernbach	Öhringen	205	08 1 44 158	7111
Wessendorf	Ahaus	1 408	05 5 31 517	4424	Westerndorf St. Peter	Rosenheim	3 471	09 1 49 165	82
Wessenstedt	Uelzen	247	03 3 39 289	3111	Westerndorf	Künzelsau	874	08 1 39 150	7109
Wessental	Tauberbischofsheim	160	08 2 39 190	6981	Westerndorf	Lippstadt	1 989	05 8 36 329	4781
Wessingen	Hechingen	565	08 4 36 155	7451	Westerndorf	Oberwesterwaldkreis	600	07 3 31 253	5439
Wessitzell	Friedberg	294	09 7 34 150	8901	Westerode	Duderstadt	741	03 2 32 139	3429
Wesling	Starnberg	1 518	09 1 52 148	8031	—	Wolfenbüttel	1 151	03 7 36 195	3381
Wessobrunn	Weilheim	628	09 1 55 151	8121*	Westeroden // Ost- und	Bersenbrück	221	03 5 32 175	4551
Wessum	Ahaus	3 443	05 5 31 613	4421	Wester Ohrstedt	Husum	723	01 1 36 173	2251
Westach	Wasserburg a. Inn	847	09 1 54 170	8254	Westerrade	Segeberg	306	01 1 44 197	2361
Westbarthausen	Halle (Westf.)	512	05 7 34 222	4801	Westerröndfeld	Rendsburg	3 027	01 1 42 245	237
Westbevern	Münster	3 534	05 5 36 513	4401	Wester Schnatebüll	Südt. Ostern	134	01 1 48 186	2262
Westbüderich	Soest	949	05 8 40 721	4761	Westerode	Land Hadeln	1 414	03 4 32 165	2173
Westdorf	Norden	240	03 6 33 171	2981	Westerstede	Ammerland	15 372	03 8 31 114	291*
Weste	Uelzen	433	03 3 39 290	3119	Westerstetten	Ulm	1 337	08 1 47 191	7901
Westen	Verden	982	03 4 36 189	3091	Westertimke	Bremervörde	389	03 4 31 215	2149
Westenberg	Grafschaft Bentheim	204	05 5 33 172	4444	Westervese	Rotenburg (Hannover)	579	03 4 34 169	2139
Westenborken	Borken	367	05 5 33 518	428	Westerwald	Grafschaft Schaumburg	89	03 1 33 196	3265
Westendorf	Grafschaft Schaumburg	400	03 1 33 195	3261	Westerwalsede	Rotenburg (Hannover)	270	03 4 34 170	2131
—	Kaufbeuren	552	09 7 38 166	8951	Westerweyhe	Uelzen	1 203	03 3 39 291	3111
—	Melle	222	03 5 35 163	4521	Westerwiede	Osnabrück	495	03 5 37 186	4501



Gemeinde	Landkreis	Wohnbevölkerung am 6.6.1961	Statistische Kennziffer	Post- leitzahl	Gemeinde	Landkreis	Wohnbevölkerung am 6.6.1961	Statistische Kennziffer	Post- leitzahl
Westerwiehe	Wiedenbrück	1 837	05 7 42 518	4831	Weyer	Schweinfurt	506	09 6 51 171	8722
Westfeld	Alfeld (Leine)	465	03 2 31 179	3221	Weyerbusch	Altenkirchen (Westerwald)	744	07 1 32 570	5231
Westgartshausen	Crailsheim	825	08 1 34 165	7181	Weyersfeld	Gemünden a. Main	328	09 6 37 136	8781
Westgroßefehn	Aurich (Ostfriesland)	208	03 6 31 169	2961	Weyhausen	Celle	88	03 3 32 199	3101
Westhausen	Aalen	3 022	08 1 31 172	7081	—	Gifhorn	1 311	03 3 34 249	3171
Westheim	Büren	1 791	05 7 32 617	3536	Weyher in der Pfalz	Landau in der Pfalz	729	07 5 37 155	6741
—	Gunzenhausen	625	09 5 37 170	8821	Weyhers	Fulda	774	06 2 34 152	6411
—	Hammelburg	495	09 6 39 142	8731	Wibbecke	Northeim	298	03 2 38 188	3419
—	Kitzingen	221	09 6 43 159	8711	Wibbese	Lüchow-Dannenberg	90	03 3 36 331	3139
—	Schwäbisch Hall	1 730	08 1 46 155	7171	Wiblingwerde // Nachrodt	Altena	6 226	05 8 31 115	5992
—	Uffenheim	349	09 5 46 181	8531	Wichdorf	Fritzlar-Homberg	604	06 2 33 110	3501
— b. Augsburg	Augsburg	2 251	09 7 31 177	8901	Wichlinghausen	Halle (Westf.)	81	05 7 34 223	4801
— b. Haßfurt	Haßfurt	885	09 6 40 172	8729	Wichmannsburg	Uelzen	266	03 3 39 293	3119
— (Pfalz)	Germersheim	1 007	07 5 33 144	6721	Wichmannshausen	Eschwege	1 090	06 2 31 067	3441
Westhemmerde	Unna	108	05 9 41 531	4751	Wichsenstein	Pegnitz	561	09 4 43 171	8551
Westhofen	Worms	2 225	07 4 34 140	6525	Wichte	Melsungen	298	06 2 40 062	3509
—, Stadt	Iserlohn	5 194	05 9 35 517	5842	— // Blandorf	Norden	135	03 6 33 116	2981
Westhoyel	Melle	281	03 5 35 165	4521	Wichtenbeck	Uelzen	264	03 3 39 294	3111
Westick b. Kamen	Unna	2 802	05 9 41 532	4619	Wichterich	Euskirchen	1 439	06 2 33 956	5351
Westkilver	Herford	1 897	05 7 35 715	4982	Wichtringhausen	Hannover	453	03 1 35 185	3001
Westkirchen	Warendorf	2 002	05 5 40 213	4415	Wickbolsen	Grafschaft Schaumburg	132	03 1 33 197	3251
Westochtersum	Wittmund	304	03 6 34 167	2941	Wickede	Soest	6 554	05 8 40 723	5757
Westönnen	Soest	1 909	05 8 40 722	4762	Wickendorf	Kronach	443	09 4 38 198	8641
Westorf	Lemgo	510	05 7 37 189	4921	Wickenrode	Witzenhausen	1 638	06 2 43 053	3435
Westre	Südtondern	404	01 1 48 187	2265	Wickenrodt	Birkenfeld	184	07 1 33 424	6581
Westrhauderfehn	Leer	4 449	03 6 32 218	2953	Wicker	Main-Taunus-Kreis	1 403	06 3 36 045	6201
Westrich	Soest	66	05 8 40 425	4771	Wickers	Fulda	304	06 2 34 153	6411
Westrum	Meppen	429	03 5 36 183	4471	Wickersrode	Witzenhausen	235	06 2 43 054	3509
Westrup	Lübbecke	714	05 7 38 318	4991	Wickrath	Grevenbroich	12 051	05 1 34 126	4072
Westtinnen	Unna	2 579	05 9 41 433	4701	Widdelswehr	Leer	691	03 6 32 219	2971
Westuffeln	Hofgeismar	859	06 2 36 049	3521	Widdern, Stadt	Heilbronn	1 134	08 1 38 203	7109
Westum	Ahrweiler	886	07 1 31 605	5481	Widdersberg	Starnberg	227	09 1 52 149	8031
Wesuwe	Meppen	1 712	03 5 36 184	4471	Widdersdorf	Landshut	425	09 2 30 167	8301*
Wethen	Waldeck	469	06 2 42 106	3531	Widdershausen	Hersfeld	1 404	06 2 35 078	6431
Wetschen	Grafschaft Diepholz	1 142	03 1 31 180	2841	Widdersheim // Ober-	Büdingen	861	06 1 33 075	6479
Wettbergen	Hannover	1 672	03 1 35 184	3001	— // Unter-	—	312	06 1 33 095	6479
Wetteborn	Alfeld (Leine)	336	03 2 31 180	3221	Wiebelbach	Marktheidenfeld	139	09 6 46 154	8771
Wettelbrunn	Müllheim	362	08 3 39 157	7801	Wiebelsbach	Dieburg	975	06 1 35 056	6111
Wettdorf // Schöneck	Prüm	1 481	07 2 34 465	5541	— // Lürzel-	Erbach	1 722	06 1 36 054	6129
Wettelsheim	Gunzenhausen	1 500	09 5 37 171	8831	Wiebelsberg	Gerolzhofen	157	09 6 38 182	8722
Wetten	Geldern	2 002	05 2 33 414	4179	Wiebelsheim	Sankt Goar	390	07 1 39 405	5449
Wettenbostel	Uelzen	144	03 3 39 292	3111	—	Uttenheim	204	09 5 46 182	8532
Wettendorf	Gifhorn	192	03 3 34 247	3121	Wiebelskirchen	Ottweiler	11 042	10 0 33 715	668
Wettenhausen	Günzburg	871	09 7 36 175	8871	Wiechs	Bad Aibling	647	09 1 33 131	8201
Wettensen	Alfeld (Leine)	179	03 2 31 181	3221	—	Konstanz	357	08 3 36 173	7701
Wetter	Melle	521	03 5 35 166	4521	—	Lörrach	1 066	08 3 38 185	7861
— (Hessen-Nassau), Stadt	Marburg	2 644	06 2 39 120	3552	—	Stockach	160	08 3 44 165	7705
— (Ruhr), Stadt	Ennepe-Ruhr-Kreis	13 062	05 9 34 117	5802	Wieckenberg	Celle	539	03 3 32 200	3101
Wetterburg	Waldeck	596	06 2 42 107	3549	Wied	Oberwesterwaldkreis	387	07 3 31 254	5239
Wetterfeld	Gießen	573	06 1 38 083	6311	Wieda	Blankenburg	1 977	03 7 31 115	3426
—	Roding	388	09 3 45 153	8491	Wiedelah	Goslar	1 967	03 7 34 143	3381
Wettersdorf	Buchen	161	08 2 32 190	6969	Wieden	Lörrach	511	08 3 38 186	7869
Wettersingen	Wolfhagen	1 133	06 2 44 034	3521	Wiedenborstel	Steinburg	29	01 1 45 207	2356
Wettges	Gelnhausen	106	06 3 33 068	6481	Wiedenbrück, Stadt	Wiedenbrück	14 465	05 7 42 113	4832
Wetling	Bitburg	67	07 2 32 664	5521	Wiedenbrügge	Schaumburg-Lippe	333	03 1 38 174	3051
Wettmar	Burgdorf	1 500	03 3 31 180	3001*	Wiedenrode	Celle	138	03 3 32 201	3101
Wettmershagen	Gifhorn	310	03 3 34 248	3171	Wiedensahl, Flecken	Nienburg (Weser)	1 160	03 1 37 200	4961
Wettringen	Hofheim i. UFr.	243	09 6 41 158	8721	Wiedenzhausen	Dachau	484	09 1 36 165	8061
—	Rothenburg ob der Tauber	613	09 5 43 168	8801	Wiedergeltingen	Mindelheim	936	09 7 43 171	8939
—	Steinfurt	5 499	05 5 38 121	4441	Wiedersbach	Ansbach	510	09 5 31 189	8801
Wettrup	Lingen	583	03 5 34 169	4451	Wiederstein	Siegen	636	05 8 39 224	5909
Wettsaasen	Alsfeld	225	06 1 31 091	6311	Wiedingen	Soltau	207	03 3 38 163	3041
Wettstetten	Ingolstadt	1 382	09 1 42 149	8071	Wiefelsdorf	Burglengenfeld	177	09 3 33 151	8461
Wettzell	Viechtach	518	09 2 48 131	8491	Wiefelstede	Ammerland	5 807	03 8 31 115	2901*
Wetzen	Harburg	233	03 3 35 243	3141	Wiegboldsbur	Aurich (Ostfriesland)	488	03 6 31 170	2961
Wetzendorf	Lauf (Pegnitz)	557	09 5 40 147	856	Wieggersen	Stade	347	03 4 35 200	2151
Wetzhausen	Hofheim i. UFr.	374	09 6 41 159	8721	Wiehagen	Soest	405	05 8 40 724	5759
Wetzlar, Stadt	Wetzlar	37 277	06 3 43 090	633	Wiehl	Oberbergischer Kreis	10 148	05 3 35 125	5284
Wetzldorf	Neustadt a.d. Waldnaab	514	09 3 40 167	8481	Wielen	Grafschaft Bentheim	633	03 5 33 173	4459
Wetzleben	Wolfenbüttel	259	03 7 36 196	3341	Wielenbach	Weilheim	1 365	09 1 55 152	8121
Wetzlos	Hünfeld	120	06 2 37 076	6419	Wiemebeck	Lemgo	265	05 7 37 191	4922
Wewelinghoven, Stadt	Grevenbroich	5 501	05 1 34 112	4049	Wiemerlinghausen	Brilon	707	05 8 33 225	5781
Wewelsburg	Büren	1 967	05 7 32 322	4791	Wiemersdorf	Segeberg	869	01 1 44 198	2351
Wewelsfleth	Steinburg	1 276	01 1 45 206	2211	Wiernerstedt	Norderdithmarschen	155	01 1 37 181	2241
Wewer	Paderborn	2 477	05 7 40 416	4791	Wiennau	Neuwied	412	07 1 38 310	5419
Weyer	Oberlahnkreis	893	06 3 37 061	6251	Wienbergen	Grafschaft Hoya	300	03 1 32 219	3091
—	Loreleykreis	418	07 3 32 173	5429	Wienhausen	Celle	1 039	03 3 32 202	3101
—	Schleiden	1 208	05 4 36 965	5351					



Wiensen - Willmandingen

Gemeinde	Landkreis	Wohnbevölkerung am 6.6.1961	Statistische Kennziffer	Postleitzahl	Gemeinde	Landkreis	Wohnbevölkerung am 6.6.1961	Statistische Kennziffer	Postleitzahl
Wiensen	Northeim	726	03 2 38 189	3419	Wilden	Siegen	1 252	05 8 39 916	5909
Wiepenkathen	Stade	731	03 4 35 201	2161	Wildenau	Tirschenreuth	521	09 3 47 162	8481
Wiera	Ziegenhain	742	06 2 45 074	3579	Wildenberg	Kronach	169	09 4 38 199	8641
Wieren	Uelzen	1 016	03 3 39 295	3111	—	Rottenburg a.d. Laaber	1 082	09 2 46 155	8301
Wiersheim	Vaihingen	1 344	08 1 48 150	7131	Wildenfels	Forchheim	183	09 4 35 169	8551
Wierschem	Mayen	293	07 1 37 466	5401	Wildenheid	Coburg	1 653	09 4 33 234	8632
Wiersdorf	Bitburg	214	07 2 32 215	5521	Wildenholz	Rothenburg ob der Tauber	412	09 5 43 169	8801
—	Bremervörde	198	03 4 31 216	2149	Wildenranna	Wegscheid	754	09 2 51 135	8391
Wiersen	Grafschaft Schaumburg	163	03 1 33 198	3051	Wildenrath	Erkelenz	1 061	05 4 33 513	5141
Wiershausen	Münden	789	03 2 37 147	3511	Wildenreuth	Neustadt a.d. Waldnaab	646	09 3 40 168	8481
—	Osterode am Harz	220	03 2 39 146	3371	Wildenroth	Fürstenfeldbruck	1 327	09 1 40 166	8082
— // Klein	Göttingen	97	02 2 34 150	3401	Wildensee	Obernburg a. Main	202	09 6 49 144	8751
Wiershop	Herzogtum Lauenburg	153	01 1 35 236	2057	Wildensorg	Bamberg	399	09 4 31 244	8602
Wierstorf	Gifhorn	175	03 3 34 250	3121	Wildenstein	Crailsheim	1 074	08 1 34 167	7181
Wierthe	Braunschweig	470	03 7 32 186	3301	—	Riedenburg	173	09 3 44 153	8435
Wies	Lörrach	767	08 3 38 187	7861	—	Stadtsteinach	164	09 4 45 143	8651
—	Miesbach	1 399	09 1 45 138	816	Wildentierbach	Mergentheim	480	08 1 42 161	6991
— - Oppenheim	Worms	1 126	07 4 34 141	6521	Wildenwart	Rosenheim	992	09 1 49 166	8211
Wiesau, Markt	Tirschenreuth	3 949	09 3 47 161	8591	Wildeppeinried	Oberviechtach	333	09 3 41 139	8474
Wiesbach	Mühlendorf a. Inn	330	09 1 46 162	8311	Wildeshausen, Stadt	Oldenburg (Oldenburg)	9 226	03 8 34 120	2878
—	Ottweiler	3 381	10 0 33 223	6689	Wildewiese	Arnsberg	62	05 8 32 158	5769
—	Zweibrücken	559	07 5 43 147	6791	Wildflecken	Brückenaue	791	09 6 35 134	8789
Wiesbaden, Landeshauptstadt	253 280	06 3 13 000	62	1)	Wildgutach	Emmendingen	106	08 3 33 164	7741
Wiesbaden	Daun	365	07 2 33 411	5531	Wildnis // Blomesche	Steinburg	1 161	01 1 45 119	2208
Wiescherhöfen	Unna	9 223	05 9 41 327	4701	— // Engelbrechtsche	—	969	01 1 45 133	2209
Wiesede	—	789	03 6 34 168	2941	Wildpoldsried	Kempten (Allgäu)	1 510	09 7 39 140	8961
Wiesederfeln	Wittmund	731	03 6 34 169	2954	Wildsachsen	Main-Taunus-Kreis	405	06 3 36 046	6201
Wiesedermeer	—	565	03 6 34 170	2941	Wildsteig	Schongau	815	09 1 50 134	8121
Wiesemscheid	Ahrweiler	186	07 1 31 319	5489	Wildstein	Oberviechtach	453	09 3 41 140	8471
Wiesen	Fulda	217	06 2 34 154	6411	Wildtal	Freiburg	768	08 3 34 182	7801
—	Lohr a. Main	1 021	09 6 45 133	8752	Wildungen, Bad, Stadt	Waldeck	11 210	06 2 42 108	359
—	Staffelstein	187	09 4 46 165	8623	Wilferdingen	Pforzheim	2 885	08 2 37 143	7531
— // Nieder	Alzey	622	07 4 31 147	6509	Wilflingen	Säckingen	324	08 3 43 160	7822
Wiesenbach	Biedenkopf	550	06 3 31 062	3561	Wilflingen	Hechingen	681	08 4 36 156	7211
—	Crailsheim	1 074	08 1 34 166	7181	—	Saulgau	413	08 4 42 198	7941
—	Heidelberg	1 222	08 2 33 159	6901	Wilgartswiesen	Bergzabern	1 506	07 5 31 162	6741
—	Neuburg a.d. Donau	212	09 7 44 194	8851	Wilgersdorf	Siegen	1 817	05 8 39 917	5901
Wiesenbronn	Kitzingen	886	09 6 43 160	8711	Wilhams // Missen	Sonthofen	1 225	09 7 48 125	8971
Wiesenfeld	Frankenberg	714	06 2 32 075	3559	Wilhelm-Lübke-Koog //	—	—	—	—
—	Karlstadt	1 206	09 6 42 156	8771	Friedrich-	Südtondern	282	01 1 48 194	2261
— b. Coburg	Coburg	502	09 4 33 233	8631	— // Sankt	Freiburg	193	08 3 34 168	7801
Wiesenfelden	Bogen	1 262	09 2 31 153	8411	— - Koog // Kaiser	Süderdithmarschen	562	01 1 47 147	2221
Wiesengiech	Bamberg	584	09 4 31 243	8601	Wilhelmsdorf	Neustadt a.d. Aisch	742	09 5 41 192	8531
Wiesenhofen	Beilngries	124	09 3 32 154	8432	—	Ravensburg	1 708	08 4 39 141	7983
Wiesens	Aurich (Ostfriesland)	1 075	03 6 31 171	2961	—	Usingen	275	06 3 42 041	6391
Wiesensteig, Stadt	Göppingen	2 406	08 1 36 172	7346	Wilhelmsfeld	Heidelberg	2 002	08 2 33 161	6901
Wiesenstetten	Horb	373	08 4 37 158	7241	Wilhelmshausen	Kassel	735	06 2 38 039	3501
Wiesent	Regensburg	1 235	09 3 43 227	8401	Wilhelmshaven, Stadt	—	100 197	03 8 13 000	294
Wiesental	Bruchsal	6 528	08 2 31 147	6835	Wilhelmsreut	Wolfstein	565	09 2 52 155	8391
Wiesentfels	Ebermannstadt	275	09 4 34 171	8601	Wilhelmsthal	Kronach	1 234	09 4 38 200	8641
Wiesenthau	Forchheim	736	09 4 35 168	8551	Wilhermsdorf, Markt	Neustadt a.d. Aisch	3 029	09 5 41 193	8534
Wiesenthoid, Markt	Gerolzhofen	2 144	09 6 38 183	8714	Wilkenburg	Hannover	612	03 1 35 186	3001
Wieseth	Feuchtwangen	891	09 5 35 160	8802	Willanzheim	Kitzingen	736	09 6 43 161	8711
Wiesethbruck	—	352	09 5 35 161	8821	Willaringen	Säckingen	592	08 3 43 161	7881
Wiesing	Pfarrkirchen	446	09 2 44 150	8343	Willebadessen, Stadt	Warburg	1 939	05 7 41 321	3533
—	Viechtach	437	09 2 48 132	8374	Willgassen	—	115	05 7 41 422	3535
Wieslet	Lörrach	455	08 3 38 188	7861	Willen	Wittmund	1 017	03 6 34 171	2941
Wiesloch, Stadt	Heidelberg	13 651	08 2 33 160	6908	Willendorf	Stornarn	80	01 1 46 199	2401
Wiesmoor	Aurich (Ostfriesland)	5 738	03 6 31 172	2954	Willenhofen	Parsberg	288	09 3 42 176	8411
Wiessee // Bad	Miesbach	4 271	09 1 45 111	8182	Willenroth // Katholisch	Gelnhausen	226	06 3 33 029	6481
Wieste	Aschendorf-Hümmeling	297	03 5 31 163	4471	Willenscharen	Steinburg	199	01 1 45 208	2351
Wiesthal	Lohr a. Main	1 028	09 6 45 134	8771	Willensen	Osterode am Harz	353	03 2 39 147	3361
Wiesweiler	Birkenfeld	582	07 1 33 365	6759	Willersdorf	Forchheim	483	09 4 35 170	8551
Wietersheim	Minden	1 090	05 7 39 733	4951	—	Frankenberg	398	06 2 32 076	3559
Wietmarschen	Grafschaft Bentheim	2 205	03 5 33 174	4459	Willershausen	Eschwege	319	06 2 31 068	3441
Wietze	Celle	4 213	03 3 32 203	3101	—	Frankenberg	77	06 2 32 077	3559
Wietzen	Nienburg (Weser)	1 802	03 1 37 201	3071	—	Osterode am Harz	628	03 2 39 148	3411
Wietzendorf	Soltau	2 073	03 3 38 164	3041	— // Nanz-	Marburg	153	06 2 39 068	3569
Wietzetz	Lüchow-Dannenberg	236	03 3 36 332	3149	Willhof	Nabburg	194	09 3 37 149	8471
Wiffertshausen	Friedberg	222	09 7 34 151	8904	Willich	Kempen-Krefeld	11 776	05 1 35 136	4151
Wiggensbach, Markt	Kempten (Allgäu)	2 650	09 7 39 139	8961	Willing	Bad Aibling	993	09 1 33 132	8202
Wiggeringhausen // Merk-	—	—	—	—	Willingen	Oberwesterwaldkreis	292	07 3 31 255	5439
linghausen	Lippstadt	217	05 8 36 321	4771	—	Waldeck	1 883	06 2 42 109	3542
Wilburgstetten	Dinkelsbühl	974	09 5 32 169	8801	Willinghausen	Stornarn	1 004	01 1 46 200	2
Wildbad im Schwarzwald,	—	—	—	—	Willingshain	Hersfeld	276	06 2 35 079	6431
Stadt	Calw	6 313	08 4 33 210	7547	Willingshausen	Ziegenhain	851	06 2 45 075	3579
Wildberg, Stadt	—	1 794	08 4 33 211	7277	Willishausen	Augsburg	543	09 7 31 178	8901
Wildemann, Bergstadt	Zellerfeld	1 725	03 2 41 123	3391	Willmandingen	Reutlingen	718	08 4 40 146	7411

1) Wiesbaden-Biebrich 6202, -Kastel 6503 und -Kostheim 6502.

Gemeinde	Landkreis	Wohnbevölkerung am 6.6.1961	Statistische Kennziffer	Post- leit- zahl	Gemeinde	Landkreis	Wohnbevölkerung am 6.6.1961	Statistische Kennziffer	Post- leit- zahl
Willmars	Mellrichstadt	488	09 6 47 148	8741	Windischletten	Bamberg	246	09 4 31 245	8604
Willmarshofen	Augsburg	394	09 7 31 179	8931	Windorf, Markt	Vilshofen	1 046	09 2 50 156	8359
Willmenrod	Oberwesterwaldkreis	523	07 3 31 256	5439	Windpassing	Wegscheid	874	09 2 51 136	8391
Willmering	Cham	895	09 3 34 147	8491	Windsbach, Stadt	Ansbach	2 877	09 5 31 190	8802
Willmersbach	Neustadt a.d. Aisch	214	09 5 41 194	8531	Windsberg	Pirmasens	776	07 5 40 171	6781
Willmersreuth	Kulmbach	370	09 4 39 165	8653	Windschlag	Offenburg	1 448	08 3 41 153	7601
Willofs	Lauterbach	370	06 1 40 070	6401	Windsfeld	Gunzenhausen	272	09 5 37 173	8821
—	Marktoberdorf	373	09 7 41 147	8951	Windshausen	Bad Neustadt a.d. Saale	418	09 6 34 148	8741
Willprechtszell	Aichach	371	09 1 31 181	8891	Windsheim, Stadt//Bad	Uffenheim	8 166	09 5 46 183	8532
Willroth	Altenkirchen (Westerwald)	434	07 1 32 376	5451	Windten	Landshut	186	09 2 40 168	83
Willsbach	Heilbronn	2 265	08 1 38 204	7104	Wineden	Memmingen	105	09 7 42 162	8947
Willstätt	Kehl	1 308	08 3 35 144	7601	Wingendorf	Altenkirchen (Westerwald)	423	07 1 32 511	5241
Willwerath	Prüm	115	07 2 34 418	5541	Wingershausen	Büdingen	276	06 1 33 100	6479
Willwerscheid	Wittlich	46	07 2 37 211	5561	Wingert //Stein	Oberwesterwaldkreis	159	07 3 31 237	5239
Wilnsdorf	Siegen	1 645	05 8 39 918	5901	Wingeshausen	Wittgenstein	1 527	05 8 42 238	5921
Wilsbach	Biedenkopf	324	06 3 31 063	6331	Wingsbach	Untertaunuskreis	314	06 3 41 080	6201
Wilsche	Gifhorn	827	03 3 34 251	3171	Wingst	Land Hadeln	2 711	03 4 32 166	217
Wilsecker	Birburg	193	07 2 32 460	5521	Winhöring	Altötting	2 790	09 1 32 154	8261
Wilsede	Soltau	82	03 3 38 165	3041	Winkel	Bergstraße	102	06 1 32 102	6141
Wilsenroth	Limburg	1 123	06 3 35 050	6251	—	Gifhorn	198	03 3 34 252	3171
Wilsingen	Münzingen	321	08 4 38 165	7421	—	Rheingaukreis	3 883	06 3 39 023	6227
Wilstedt	Bremervörde	1 136	03 4 31 217	2801	— (Eifel)	Daun	204	07 2 33 313	5569
—	Stormarn	1 033	01 1 46 201	2	Winkelbach	Oberwesterwaldkreis	124	07 3 31 257	5239
Wilsten //Talge	Lingen	432	03 5 34 164	4441	Winkeldorf	Rotenburg (Hannover)	254	03 4 34 171	2131
Wilster, Stadt	Steinburg	4 914	01 1 45 209	2213	Winkelhaid	Nürnberg	1 317	09 5 42 145	8501*
Wilsum	Grafschaft Bentheim	1 405	03 5 33 175	4459	—	Schwabach	124	09 5 45 158	8821
Wiltingen	Saarburg	1 397	07 2 35 361	5511	Winkels	Bad Kissingen	681	09 6 33 164	8731
Wiltrop //Krewinkel	Soest	154	05 8 40 616	4771	—	Oberlahnkreis	829	06 3 37 062	6291
Wilzenberg-Hußweiler	Birkenfeld	296	07 1 33 280	6589	Winkelsett	Grafschaft Hoya	550	03 1 32 221	2831
Wimbach	Ahrweiler	329	07 1 31 223	5489	Winkelsetten	Osnabrück	398	03 5 37 187	4501
Wimbern	Iserlohn	840	05 8 35 417	5759	Winkl	Landsberg a. Lech	295	09 1 43 169	8911
Wimmelbach	Forchheim	469	09 4 35 171	8551	—	Neumarkt i.d. Opf.	131	09 3 38 177	8451
Wimmental	Heilbronn	354	08 1 38 205	7101	Winklarn, Markt	Oberviechtach	682	09 3 41 141	8471
Wimmer	Wittlage	816	03 5 38 140	4509	Winklsaß	Mallersdorf	340	09 2 42 157	8301
Wimmersbüll	Südtondern	473	01 1 48 188	2264	Winnekendonk	Geldern	2 415	05 2 33 313	4179
Wimpasing	Freising	230	09 1 39 176	8053	Winnemark	Eckernförde	708	01 1 31 166	2341
Wimpfen, Bad; Stadt	Heilbronn	5 117	08 1 38 206	7107	Winnen	Marburg	243	06 2 39 121	6301
Wimsheim	Leonberg	1 370	08 1 40 137	7251	—	Oberwesterwaldkreis	296	07 3 31 258	5439
Winbuch	Amberg	162	09 3 31 167	8451	Winnenberg //Sonnenberg	Birkenfeld	551	07 1 33 278	6581
Wincheringen	Saarburg	1 219	07 2 35 260	5511	Winnenden, Stadt	Waiblingen	11 685	08 1 49 170	7057
Windach	Landsberg a. Lech	873	09 1 43 168	8911	Winnerrath	Ahrweiler	157	07 1 31 224	5489
Windberg	Bogen	815	09 2 31 154	8441	Winnerod	Gießen	81	06 1 38 084	6301
Windbergen	Süderdithmarschen	834	01 1 47 194	2221	Winnert	Husum	705	01 1 36 174	2251
Windeby	Eckernförde	809	01 1 31 165	2331	Winnigst	Wolfenbüttel	1 448	03 7 36 197	3345
Windecken, Stadt	Hanau	2 952	06 3 34 031	6369	Winnigst	Koblenz	2 399	07 1 35 355	5406
Windelsbach	Rothenburg ob der Tauber	231	09 5 43 170	8801	Winnings	Hannover	285	03 1 35 187	3011
Winden	Düren	1 684	05 4 32 519	5161	Winningshausen	Rockenhausen	1 972	07 5 41 173	6752
—	Germersheim	697	07 5 33 145	6741	Winnweiler	Prüm	83	07 2 34 468	5541
—	Ingolstadt	91	09 1 42 150	8071	Wintingen	Steinburg	352	01 1 45 210	2211
—	Riedenburg	329	09 3 44 154	8421	Winseldorf	Segeberg	192	01 1 44 199	2359
—	Unterlahnkreis	503	07 3 33 189	5409	Winsen	Celle	3 307	03 3 32 204	3101
—	Usingen	119	06 3 42 042	6391	— (Aller)	Harburg	9 703	03 3 35 244	209
—	Wasserburg a. Inn	555	09 1 54 171	8092	— (Luhe), Stadt	Deggendorf	649	09 2 32 157	8351
— a. Aign	Pfaffenhofen a.d. Ilm	581	09 1 48 184	8069	Winsing	Günzburg	280	09 7 36 176	8871
— b. Scheyern	Emmendingen	173	09 1 48 185	8069	Winterbach	Kreuznach	407	07 1 36 708	6551
Windenreute	Flensburg	876	08 3 33 165	7831	—	Sankt Wendel	2 080	10 0 37 623	6691
Winderatt	Kreuznach	219	01 1 34 240	2393	—	Waiblingen	4 299	08 1 49 171	7065
Windsheim	Neuwied	1 365	07 1 36 307	6531	—	Zweibrücken	282	07 5 43 148	6661
Windhagen	Alsfeld	569	07 1 38 208	5461	Winterberg, Stadt	Brilon	3 388	05 8 33 113	5788
Windhausen	Gandersheim	360	06 1 31 092	6321	Winterborn	Rockenhausen	233	07 5 41 174	6761
—	Bad Kissingen	1 008	03 7 33 176	3371	Winterburg	Kreuznach	263	07 1 36 709	6551
Windheim	Hammelburg	227	09 6 33 163	8733	Winterhausen, Markt	Ochsenfurt	1 300	09 6 50 161	8701
—	Kronach	310	09 6 39 143	8781	Winterkasten	Bergstraße	819	06 1 32 103	6141
—	Marktheidenfeld	812	09 4 38 201	8641	Winterlingen	Balingen	3 636	08 4 31 153	7472
—	Minden	467	09 6 46 155	8771	Wintermoor	Soltau	203	03 3 38 166	3041
Windhorn //Schmalenbruch	Schaumburg-Lippe	1 453	05 7 39 734	4951	Winterneheim //Groß	Bingen	1 062	07 4 32 124	6501
Windhorst	Grafschaft Hoya	157	03 1 38 160	3051	— //Klein	Mainz	977	07 4 33 129	6501
Windischbergerdorf	Cham	205	03 1 32 220	3091	Winterrieden	Illertissen	642	09 7 37 153	8941
Windischbuch	Tauberbischofsheim	1 424	09 3 34 148	8491	Wintersbach	Aschaffenburg	879	09 6 32 141	8751
Windischbüchen	Miltenberg	386	08 2 39 191	6971	Winterscheid	Prüm	209	07 2 34 268	5541
Windischenbach	Öhringen	149	09 6 48 141	8761	—	Siegbach	1 455	05 3 37 912	5201
Windischengrün	Naila	453	08 1 44 159	7111	—	Ziegenhain	195	06 2 45 076	3579
Windischenlaibach	Bayreuth	396	09 4 42 146	8671	Wintersdorf	Rastatt	1 229	08 3 42 154	7551
Windischeschenbach, Stadt	Neustadt a.d. Waldnaab	287	09 4 32 186	8585	—	Trier	356	07 2 36 522	5501
Windischhausen	Gunzenhausen	4 939	09 3 40 169	8486	Wintersheim	Mainz	309	07 4 33 148	6521
		247	09 5 37 172	8831	Wintershof	Eichstätt	268	09 5 33 183	8833

## Winterspelt – Wöllmarshausen

Gemeinde	Landkreis	Wohnbevölkerung am 6.6.1961	Statistische Kennziffer	Post- leit- zahl	Gemeinde	Landkreis	Wohnbevölkerung am 6.6.1961	Statistische Kennziffer	Post- leit- zahl
Winterspelt	Prüm	680	07 2 34 269	5541	Wittelsbach	Lahr	292	08 3 37 151	7631
Winterspuren	Stockach	529	08 3 44 166	7769	Wittelsberg	Marburg	721	06 2 39 122	3551
Winterstetten	Wangen	430	08 4 47 148	7971	Wittelschhofen	Dinkelsbühl	556	09 5 32 170	8821
Winterstettendorf	Biberach	255	08 4 32 196	7951	Witten, Stadt	Dinkelsbühl	96 462	05 9 23 000	581
Winterstettenstadt		491	08 4 32 197	7951	Wittenbach	Dinkelsbühl	226	09 5 32 171	8801
Wintersulgen	Überlingen	870	08 3 45 174	7799	Wittenbergen	Steinburg	218	01 1 45 211	2211
Wintersweiler	Lörrach	245	08 3 38 189	7841	Wittenborn	Segeberg	409	01 1 44 200	2361
Winterwerb	Loreleykreis	165	07 3 32 174	5429	Wittenburg	Springe	144	03 1 39 159	3211
Winterweyhe	Lüchow-Dannenberg	90	03 3 36 333	3133	Wittendorf	Freudenstadt	723	08 4 35 158	7291
Winterzhofen	Beilngries	118	09 3 32 155	8434	Wittenhofen	Überlingen	744	08 3 45 175	7779
Wintrich	Bernkastel	1 195	07 2 31 408	5551	Wittenschwand	Säckingen	283	08 3 43 162	7821
Winz	Ennepe-Ruhr-Kreis	7 499	05 9 34 516	432	Wittensee //Groß	Eckernförde	815	01 1 31 132	2333
Winzeln	Pirmasens	1 542	07 5 40 172	6781	— //Klein		276	01 1 31 141	2333
—	Rottweil	1 226	08 4 41 161	7239	Wittental	Freiburg	225	08 3 34 183	7806
Winzenburg	Alfeld (Leine)	922	03 2 31 182	3221	Wittenwater	Uelzen	146	03 3 39 296	3111
Winzenheim	Kreuznach	1 196	07 1 36 308	6551	Wittenweiler	Lahr	504	08 3 37 152	7631
Winzenhofen	Buchen	297	08 2 32 191	7109	Wittenweiler	Crailsheim	284	08 1 34 168	7187
Winzenhohl	Aschaffenburg	556	09 6 32 142	8752	Wittenwurth //Stelle-	Norderdithmarschen	503	01 1 37 161	2241
Winzer	Krumbach (Schwaben)	350	09 7 40 158	8909	Witterschlick	Bonn	3 591	05 3 32 322	5301
—, Markt	Deggendorf	1 857	09 2 32 158	8351	Wittershausen	Hammelnburg	373	09 6 39 145	8731
Winzerhausen	Ludwigsburg	181	08 1 41 160	7141	—	Horb	688	08 4 37 159	7241
Winzingen	Göppingen	803	08 1 36 173	7321	Wittersheim	Sankt Ingbert	541	10 0 36 312	6671
Winzlar	Nienburg (Weser)	698	03 1 37 202	3051	Wittesheim	Donauwörth	319	09 7 33 175	8855
Wipfeld	Schweinfurt	1 041	09 6 51 172	8722	Wittfeitzten	Lüchow-Dannenberg	220	03 3 36 334	3131
Wippenbach	Bidingen	185	06 1 33 101	6474	Wittgenborn	Gelnhausen	906	06 3 33 070	6481
Wippendorf	Flensburg	265	01 1 34 241	2341	Wittgenstein //Kunst-	Wittgenstein	138	05 8 42 423	5928
Wippenhausen	Freising	266	09 1 39 177	8051	Wittgert	Unterwesterwaldkreis	305	07 3 34 198	5419
Wipperfeld	Rheinisch-Bergischer Kreis	1 306	05 3 36 314	5293	Wittges	Fulda	90	06 2 34 157	6411
Wipperfurth, Stadt		12 942	05 3 36 114	529	Wittgreut	Pfarrkirchen	1 374	09 2 44 151	8341
Wippershain	Hersfeld	379	06 2 35 080	6431	Wittingen, Stadt	Gifhorn	5 119	03 3 34 254	312
Wippingen	Aschendorf-Hümmeling	615	03 5 31 164	4491	Wittislingen, Markt	Dillingen a.d. Donau	1 989	09 7 32 181	8881
—	Ulm	647	08 1 47 192	7901	Wittkiel	Flensburg	173	01 1 34 242	2341
Wippringsen	Soest	249	05 8 40 426	4771	Wittkopstostel	Rosenburg (Hannover)	225	03 4 34 172	2139
Wipshausen	Peine	916	03 2 40 167	3151	Wittlaer	Düsseldorf-Mettmann	4 458	05 1 32 216	4
Wirbelau	Oberlahnkreis	615	06 3 37 063	6291	Wittlage	Wittlage	621	03 5 38 141	4509
Wirbenz	Kemnath	273	09 3 36 144	8581	Wittlekofen	Hochschwarzwald	203	08 3 40 159	7823
Wirdum	Norden	866	03 6 33 176	2971	Wittlensweiler	Freudenstadt	1 244	08 4 35 159	7291
Wirft	Ahrweiler	157	07 1 31 320	5489	Wittlich, Stadt	Wittlich	9 501	07 2 37 111	556
Wirfus	Cochem	276	07 1 34 214	5591	Wittlingen	Lörrach	396	08 3 38 190	7851
Wirges	Unterwesterwaldkreis	4 541	07 3 34 195	5432	—	Münsingen	717	08 4 38 166	7419
Wirmighausen	Waldeck	570	06 2 42 110	3541	Wittlohe	Verden	186	03 4 36 190	3091
Wirmsthal	Hammelnburg	294	09 6 39 144	8731	Wittmar	Wolfenbüttel	1 019	03 7 36 198	3341
Wirringen	Hildesheim-Marienburg	328	03 2 35 215	3001	Wittmoldt	Plön	210	01 1 41 209	232
Wirsberg, Markt	Kulmbach	1 488	09 4 39 166	8655	Wittmund, Stadt	Wittmund	4 466	03 5 34 172	2944
Wirscheid	Unterwesterwaldkreis	209	07 3 34 196	5411	Wittnau	Freiburg	498	08 3 34 184	7801
Wirschweiler-Langweiler	Bernkastel	692	07 2 31 258	6581	Wittorf	Harburg	892	03 3 35 246	3141
Wirtheim	Gelnhausen	1 422	06 3 33 069	6461	—	Rotenburg (Hannover)	1 014	03 4 34 173	2131
Wirzenborn	Unterwesterwaldkreis	139	07 3 34 197	5431	Wittstedt	Wesermünde	371	03 4 37 202	2851
Wisch	Husum	113	01 1 36 175	2251	Witzeetze //Groß	Lüchow-Dannenberg	286	03 3 36 169	3131
—	Land Hadeln	118	03 4 32 167	2174	Witzeetze	Herzogtum Lauenburg	701	01 1 35 237	2059
—	Plön	424	01 1 41 213	2301	Witzenhausen, Stadt	Witzenhausen	7 940	06 2 43 055	343
Wischeid	Prüm	122	07 2 34 270	5541	Witzhave	Stornarn	611	01 1 46 202	2071
Wispenstein	Alfeld (Leine)	504	03 2 31 183	3221	Witzhelden	Rhein-Wupper-Kreis	3 098	05 1 39 121	5671
Wisper	Untertaunuskreis	51	06 3 41 081	6209	Witzighausen	Neu-Ulm	5 009	07 3 45 163	7911
Wissel	Kleve	955	05 1 36 421	4191	Witzleshofen	Münchberg	207	09 4 41 139	8586
Wissels	Fulda	256	06 2 34 155	6411	Witzmannsberg	Passau	1 424	09 2 43 148	8391
Wisselsheim	Friedberg	621	06 1 37 069	6351	—	Staffelstein	390	09 4 46 166	8631*
Wisselsing	Vilshofen	529	09 2 50 157	8353	Witzwort	Eiderstedt	888	01 1 32 134	2251
Wisselsrod	Fulda	120	06 2 34 156	6411	Wixhausen	Darmstadt	3 528	06 1 34 039	6101
Wisselward	Kleve	92	05 1 36 422	4191	Wobbenbüll	Husum	238	01 1 36 177	2251
Wissen	Altenkirchen (Westerwald)	7 195	07 1 32 609	5248	Wobeck	Helmstedt	394	03 7 35 184	3339
Wissenbach	Dillkreis	1 384	06 3 32 070	6341	Wochern	Merzig-Wadern	203	10 0 32 724	6641
Wissentrup	Detmold	480	05 7 33 391	4911	Wöbbel	Detmold	1 053	05 7 33 392	4931
Wissersheim	Düren	526	05 4 32 862	5161	Wöhle	Hildesheim-Marienburg	431	03 2 35 216	3201
Wißgoldingen	Schwäbisch Gmünd	* 1 013	08 1 45 146	7071	Wöhlingen	Lüchow-Dannenberg	113	03 3 36 335	3134
Wissing	Parsberg	407	09 3 42 177	8431	Wöhr	Pfaffenhofen a.d. Ilm	255	09 1 48 186	8071
Wissingen	Osnabrück	1 056	03 5 37 188	4501	Wöhren //Mossenberg	Detmold	222	05 7 33 174	4931
Wißkirchen	Euskirchen	702	05 3 33 826	5351	Wölbattendorf	Hof	652	09 4 37 149	8671
Wißmannsdorf	Bitburg	350	07 2 32 574	5521	Wölchingen	Tauberbischofsheim	609	08 2 39 192	6973
Wißmar	Wetzlar	3 257	06 3 43 091	6301	Wölf	Hünfeld	246	06 2 37 077	6431
Wistedt	Bremervörde	308	03 4 31 218	2131	Wölferlingen	Unterwesterwaldkreis	346	07 3 34 199	5419
—	Harburg	934	03 3 35 245	2111	Wölferhausen	Hersfeld	1 609	06 2 35 081	6431
Wiswedel	Gifhorn	152	03 3 34 253	3121	Wölferheim	Friedberg	2 566	06 1 37 070	6366
Witsum	Südtondern	29	01 1 48 189	2271	Wölfterode	Rotenburg	120	06 2 41 067	6441
Wittbek	Husum	711	01 1 36 176	2251	Wölkendorf	Bamberg	252	09 4 31 246	8601
Wittdün	Südtondern	455	01 1 48 190	2278	Wöllersheim	Alfeld (Leine)	78	03 2 31 184	3206
					Wöllmarshausen	Göttingen	402	03 2 34 183	3401

Gemeinde	Landkreis	Wohnbevölkerung am 6.6.1961	Statistische Kennziffer	Postleitzahl	Gemeinde	Landkreis	Wohnbevölkerung am 6.6.1961	Statistische Kennziffer	Postleitzahl
Wöllstadt //Nieder- . . . . .	Friedberg	2 626	06 1 37 041	6362	Woltershausen . . . . .	Melsungen . . . . .	635	06 2 40 063	3581
— //Ober- . . . . .		1 639	06 1 37 047	6361	Woltersheim . . . . .	Sankt Ingbert . . . . .	505	10 0 36 126	6651
Wöllstein . . . . .	Alzey . . . . .	2 330	07 4 31 167	6556	Wolferstadt . . . . .	Donauwörth . . . . .	732	09 7 33 176	8851
Wölmersen . . . . .	Altenkirchen (Westerwald) . . . . .				Wolfersweiler . . . . .	Sankt Wendel . . . . .	1 186	10 0 37 328	6691
Wölpinghausen . . . . .	Schaumburg-Lippe . . . . .	232	07 1 32 571	5231	Wolferthau . . . . .	Rottenburg a.d. Laaber . . . . .	179	09 2 46 156	8301
Wölsau . . . . .	Wunsiedel . . . . .	726	03 1 38 175	3051	Wolfferts . . . . .	Fulda . . . . .	153	06 2 34 158	6411
Wölsauerhammer . . . . .		328	09 4 47 154	8591	Wolffertsbrunn . . . . .	Dinkelsbühl . . . . .	327	09 5 32 172	8804
Wölpse . . . . .	Grafschaft Hoya . . . . .	375	09 4 47 155	8591	Wolffertschwenden . . . . .	Memmingen . . . . .	601	09 7 42 163	8941
Wörderfeld . . . . .	Detmold . . . . .	404	03 1 32 222	3091	Wolfgang . . . . .	Hanau . . . . .	1 411	06 3 34 032	6451
Wörishofen, Stadt //Bad . . . . .	Mindelheim . . . . .	389	05 7 33 393	3281	— //Sankt . . . . .	Wasserburg a. Inn . . . . .	1 120	09 1 54 154	8251
Wörleschwang . . . . .	Wertingen . . . . .	7 549	09 7 43 115	8937	Wolfruben . . . . .	Biedenkopf . . . . .	486	06 3 31 064	3561
Wörldorf . . . . .	Coburg . . . . .	595	09 7 49 160	8901	Wolffhagen, Stadt . . . . .	Wolffhagen . . . . .	5 893	06 2 44 035	3547
Wörmsberg . . . . .	Freudenstadt . . . . .	280	09 4 33 236	8621	Wolframs-Eschenbach, Stadt Gunzenhausen . . . . .		1 520	09 5 37 174	8802
Wörnitz . . . . .	Rothenburg ob der Tauber . . . . .	183	08 4 35 160	7291	Wolfratshausen, Stadt . . . . .	Wolfratshausen . . . . .	7 146	09 1 56 147	819
Wörnitzhofen . . . . .	Dinkelsbühl . . . . .	531	09 5 43 171	8801	Wolfring . . . . .	Nabburg . . . . .	330	09 3 37 150	8451
Wörnitzostheim . . . . .	Nördlingen . . . . .	75	09 5 32 173	8821	Wolfsbach . . . . .	Amberg . . . . .	445	09 3 31 168	8451
Wörnitzstein . . . . .	Donauwörth . . . . .	202	09 7 46 183	8861	— . . . . .	Bayreuth . . . . .	259	09 4 32 187	8581
Wörnsmühl . . . . .	Miesbach . . . . .	741	09 7 33 177	8851	— . . . . .	Landshut . . . . .	404	09 2 40 169	8301
Wörpedorf . . . . .	Osterholz . . . . .	591	09 1 45 139	8161	Wolfsberg . . . . .	Pegnitz . . . . .	471	09 4 43 172	8571*
Wörstadt . . . . .	Alzey . . . . .	948	03 4 33 164	2801	Wolfsbrunn . . . . .	Gunzenhausen . . . . .	100	09 5 37 175	8831
Wörsbach . . . . .	Kaiserslautern . . . . .	3 110	07 4 31 168	6501	Wolfsbuch . . . . .	Riedenburg . . . . .	455	09 3 44 155	8431
Wörschweiler . . . . .	Sankt Ingbert . . . . .	383	07 5 34 182	6751	Wolfsburg, Stadt . . . . .		64 560	03 3 13 000	318
Wörsdorf . . . . .	Untertaunuskreis . . . . .	385	10 0 36 125	6651	Wolfschlugen . . . . .	Nürtingen . . . . .	2 689	08 1 43 157	7441
Wörth . . . . .	Aalen . . . . .	1 812	06 3 41 082	6271	Wolfsdorf . . . . .	Staffelstein . . . . .	344	09 4 46 167	8623
— a. Main, Stadt . . . . .	Obernburg . . . . .	1 030	08 1 31 173	7091*	Wolfsfeld . . . . .	Neumarkt i.d. OPf. . . . .	804	09 2 34 170	8331
— a. Rhein . . . . .	Germersheim . . . . .	1 842	09 1 38 156	8059	Wolfsheim . . . . .	Marburg . . . . .	893	09 3 43 228	8411
— a.d. Donau, Stadt . . . . .	Regensburg . . . . .	3 307	09 6 49 145	8761	Wolfskaute . . . . .	Marburg . . . . .	259	09 3 38 179	8455
— a.d. Isar . . . . .	Landshut . . . . .	3 508	07 5 33 146	6729	Wolfskehlen . . . . .	Groß-Gerau . . . . .	2 608	03 7 33 177	3391
Wöschbach . . . . .	Karlsruhe . . . . .	1 919	09 3 43 230	8404	Wolfsloch . . . . .	Lichtenfels . . . . .	215	06 2 39 125	3551
Wössingen . . . . .		941	09 2 40 170	8301	Wolfsmünster . . . . .	Gemünden a. Main . . . . .	572	07 4 31 169	6551
Wötzelsdorf . . . . .	Kronach . . . . .	1 849	08 2 34 167	7501	Wolfsenstein, Stadt . . . . .	Kusel . . . . .	31	06 2 39 126	3571
Woffenbach . . . . .	Neumarkt i.d. OPf. . . . .	3 189	08 2 34 168	7519	Wolfsfeld . . . . .	Neumarkt i.d. OPf. . . . .	2 145	06 1 39 031	6081
Wohlbach . . . . .	Coburg . . . . .	265	09 4 38 204	864	Wolfsheim . . . . .	Alzey . . . . .	239	09 4 40 165	8621
Wohde . . . . .	Schleswig . . . . .	1 780	09 3 38 178	8431	Wolfskühl . . . . .	Groß-Gerau . . . . .	383	09 6 37 137	8781
Wohlenbeck . . . . .	Land Hadeln . . . . .	237	09 4 33 235	8631	Wolfslocher . . . . .	Lichtenfels . . . . .	1 669	07 5 36 220	6759
Wohlendorf . . . . .	Fallingb. Ostel . . . . .	593	01 1 43 212	2381	Wolfslocher . . . . .	Lichtenfels . . . . .	211	06 2 31 069	3441
Wohlenhausen . . . . .	Hildesheim-Marienburg . . . . .	166	03 4 32 168	2171	Wolfslocher . . . . .	Lichtenfels . . . . .	329	07 1 35 356	5401
— . . . . .	Nienburg (Weser) . . . . .	139	03 3 33 181	3091	Wolfslocher . . . . .	Lichtenfels . . . . .	210	09 3 43 229	8401
Wohlenrode . . . . .	Celle . . . . .	152	03 2 35 217	3201	Wolfslocher . . . . .	Lichtenfels . . . . .	2 677	09 5 45 118	8501
Wohlerst . . . . .	Stade . . . . .	203	03 1 37 203	3071	Wolfslocher . . . . .	Lichtenfels . . . . .	1 077	09 1 53 164	8221
Wohlmannsgesee . . . . .	Ebermannstadt . . . . .	224	03 3 32 205	3101	Wolfslocher . . . . .	Lichtenfels . . . . .	305	09 5 33 184	8831
Wohlmutshausen . . . . .	Öhringen . . . . .	256	03 4 35 202	2161	Wolfslocher . . . . .	Lichtenfels . . . . .	808	08 4 39 143	7981
Wohlmutshüll . . . . .	Ebermannstadt . . . . .	115	09 4 34 172	8551	Wolfslocher . . . . .	Lichtenfels . . . . .	321	09 6 50 162	8701
Wohlsdorf . . . . .	Rotenburg (Hannover) . . . . .	392	08 1 44 160	7111	Wolfslocher . . . . .	Lichtenfels . . . . .	347	09 7 31 180	8901
Wohlstreck . . . . .	Grafschaft Diepholz . . . . .	332	09 4 34 173	8551	Wolfslocher . . . . .	Lichtenfels . . . . .	847	09 6 34 149	8741
Wohltorf . . . . .	Herzogtum Lauenburg . . . . .	268	03 4 34 174	2139	Wolfslocher . . . . .	Lichtenfels . . . . .	1 039	08 3 38 191	7851
Wohlbrechts . . . . .	Limau (Bodensee) . . . . .	478	03 1 31 181	2841	Wolfslocher . . . . .	Lichtenfels . . . . .	650	09 6 33 165	8731
Wohnau . . . . .	Gerolzhofen . . . . .	2 271	01 1 35 238	2055	Wolfslocher . . . . .	Lichtenfels . . . . .	648	03 2 32 140	3429
Wohnbach . . . . .	Friedberg . . . . .	991	09 8 31 138	8994	Wolfslocher . . . . .	Lichtenfels . . . . .	238	08 2 38 160	6921
Wohnfeld . . . . .	Alsfeld . . . . .	77	09 6 38 184	8729	Wolfslocher . . . . .	Lichtenfels . . . . .	2 378	07 1 38 562	5451
Wohnroth . . . . .	Simmern . . . . .	957	06 1 37 071	6361	Wolfslocher . . . . .	Lichtenfels . . . . .	186	09 5 31 191	8541
Wohnsgehaig . . . . .	Ebermannstadt . . . . .	310	06 1 31 093	6311	Wolfslocher . . . . .	Lichtenfels . . . . .	525	03 2 39 149	3429
Wohnste . . . . .	Bremervörde . . . . .	145	07 1 40 277	5449	Wolfslocher . . . . .	Lichtenfels . . . . .	665	05 4 32 758	5161
Wohra . . . . .	Marburg . . . . .	225	09 4 34 174	8581	Wolfslocher . . . . .	Lichtenfels . . . . .	59	03 3 34 255	3121
Wolbeck . . . . .	Münster . . . . .	643	03 4 31 219	2139	Wolfslocher . . . . .	Lichtenfels . . . . .	412	03 4 37 203	2851
Wolbrechtshausen . . . . .	Northeim . . . . .	861	06 2 39 123	3571	Wolfslocher . . . . .	Lichtenfels . . . . .	408	09 7 31 181	8901
Woldert . . . . .	Neuwied . . . . .	3 446	05 5 36 615	4401	Wolfslocher . . . . .	Lichtenfels . . . . .	662	06 2 39 127	3551
Wolf . . . . .	Bernkastel . . . . .	628	03 2 38 190	3411	Wolfslocher . . . . .	Lichtenfels . . . . .	194	07 1 34 318	5591
— . . . . .	Büdingen . . . . .	344	07 1 38 627	5231	Wolfslocher . . . . .	Lichtenfels . . . . .	228	06 3 39 024	6221
Wolfach, Stadt . . . . .	Wolfach . . . . .	807	07 2 31 603	5581	Wolfslocher . . . . .	Lichtenfels . . . . .	749	05 5 37 156	6741
Wolfartsweiler . . . . .	Karlsruhe . . . . .	552	06 1 33 102	6471	Wolfslocher . . . . .	Lichtenfels . . . . .	417	09 7 31 182	8931
Wolfartsweller . . . . .	Saulgau . . . . .	3 952	08 3 48 139	762	Wolfslocher . . . . .	Lichtenfels . . . . .	422	09 1 31 182	8891*
Wolfegg . . . . .	Ravensburg . . . . .	1 429	08 2 34 166	7501	Wolfslocher . . . . .	Lichtenfels . . . . .	538	06 2 40 064	3501
Wolfenbüttel, Stadt . . . . .	Wolfenbüttel . . . . .	263	08 4 42 199	7969	Wolfslocher . . . . .	Lichtenfels . . . . .	18	06 2 43 056	3431
Wolfenhausen . . . . .	Oberlahnkreis . . . . .	2 761	08 4 39 142	7962	Wolfslocher . . . . .	Lichtenfels . . . . .	260	01 1 47 195	2221
— . . . . .	Tübingen . . . . .	38 030	03 7 36 199	334	Wolfslocher . . . . .	Lichtenfels . . . . .	3 380	09 1 48 187	8069
Wolfenweiler . . . . .	Freiburg . . . . .	990	06 3 37 064	6291	Wolfslocher . . . . .	Lichtenfels . . . . .	247	08 3 43 163	7821
Wolferborn . . . . .	Gelnhausen . . . . .	429	08 4 45 163	7401	Wolfslocher . . . . .	Lichtenfels . . . . .	258	03 7 33 178	3371
Wolferding . . . . .	Vilsbiburg . . . . .	1 355	08 3 34 185	7801	Wolfslocher . . . . .	Lichtenfels . . . . .	1 434	08 1 46 156	7171
Wolferkufen . . . . .	Straubing . . . . .	846	06 3 33 071	6471	Wolfslocher . . . . .	Lichtenfels . . . . .	169	09 7 32 182	8881
Wolferode . . . . .	Marburg . . . . .	603	09 2 49 148	8311	Wolfslocher . . . . .	Lichtenfels . . . . .	2 391	08 4 39 144	7981
Wolfersdorf . . . . .	Freising . . . . .	379	09 2 47 154	8441	Wolfslocher . . . . .	Lichtenfels . . . . .	1 338	03 7 35 185	3331
— . . . . .	Kötzing . . . . .	440	06 2 39 124	3579	Wolfslocher . . . . .	Lichtenfels . . . . .	641	07 2 32 665	5521
— . . . . .	Kronach . . . . .	282	09 1 39 178	8051	Wolfslocher . . . . .	Lichtenfels . . . . .	410	03 3 33 182	3041
Wolfsersgrün . . . . .		208	09 2 38 153	8491	Wolfslocher . . . . .	Lichtenfels . . . . .	1 077	08 3 32 168	7711
		178	09 4 38 202	8641	Wolfslocher . . . . .	Lichtenfels . . . . .	918	03 3 38 167	3041
		296	09 4 38 203	8645	Wolfslocher . . . . .	Lichtenfels . . . . .	221	03 3 39 297	3111

## Woltersdorf – Zachenberg

Gemeinde	Landkreis	Wohnbevölkerung am 6.6.1961	Statistische Kennziffer	Post- leitzahl	Gemeinde	Landkreis	Wohnbevölkerung am 6.6.1961	Statistische Kennziffer	Post- leitzahl
Woltersdorf	Herzogtum Lauenburg	294	01 1 35 239	2059	Würzburg	Erbach	835	06 1 36 095	6121
—	Lüchow-Dannenberg	608	03 3 36 336	3131	Würzburg, Stadt		116 883	09 6 15 000	87
Woltershausen-Hornsen	Alfeld (Leine)	693	03 2 31 185	3221	Würzweiler	Rockenhausen	249	07 5 41 175	6761
Wolthausen	Celle	424	03 3 32 206	3101	Wüschheim	Euskirchen	508	05 3 33 525	5351
Woltorf	Peine	1 693	03 2 40 168	3151	—	Simmern	214	07 1 40 430	6541
Woltringhausen	Nienburg (Weser)	520	03 1 37 204	3079	Wüstems	Usingen	246	06 3 42 043	6271
Woltrup-Wehbergen	Bersenbrück	290	03 5 32 204	4559	Wüsten	Lemgo	2 794	05 7 37 193	4901
Woltwiesche	Wolfenbüttel	2 298	03 7 36 200	3321	Wüstenfelden	Gerolzhofen	129	09 6 38 185	8711
Woltzen	Norden	128	03 6 33 177	2974	Wüstenrot	Heilbronn	1 665	08 1 38 207	7151
Wolzburg	Bernkastel	142	07 2 31 369	5551	Wüstensachsen	Fulda	1 183	06 2 34 159	6411
Wolzhausen	Biedenkopf	626	06 3 31 065	3561	Wüstenselbitz	Münchberg	1 411	09 4 41 140	8661
Wombach	Lohr a. Main	937	09 6 45 135	8771	Wüstenstein	Ebermannstadt	380	09 4 34 176	8551
Womelsdorf	Wittgenstein	238	05 8 42 239	5921	Wüstenwelsberg	Ebern	82	09 6 36 179	8601
Wommelshausen	Biedenkopf	926	06 3 31 066	3569	Wüstenzell	Marktheidenfeld	324	09 6 46 156	8702
Wommen	Eschwege	430	06 2 31 070	3441	Wüstfeld	Hersfeld	307	06 2 35 082	6431
Womrath	Simmern	269	07 1 40 319	6541	Wüsting	Oldenburg (Oldenburg)	2 241	03 8 34 121	2901
Wondreb	Tirschenreuth	428	09 3 47 163	8591	Wüstwillenroth	Gelnhausen	227	06 3 33 072	6481
Wonfurt	Haßfurt	966	09 6 40 173	8729	Wulfelade	Neustadt am Rübenberge	408	03 1 36 167	3051
Wonneberg	Laufen	940	09 1 44 150	8221	Wulfen	Recklinghausen	3 499	05 6 37 416	4273
Wonsees, Markt	Ebermannstadt	513	09 4 34 175	8601	Wulferdingsen	Minden	2 273	05 7 39 617	4971
Wonsheim	Alzey	686	07 4 31 170	6551	Wulfertshausen	Friedberg	390	09 7 34 152	8901
Woppenhof	Nabburg	149	09 3 37 151	8475	Wulfsen	Harburg	844	03 3 35 247	2091
Woppenroth	Bernkastel	267	07 2 31 514	6571	Wulfsmoor	Steinburg	250	01 1 45 213	2211
Woguard	Norden	178	03 6 33 178	2974	Wulfstode	Uelzen	232	03 3 39 300	3111
Worblingen	Konstanz	1 575	08 3 36 174	7701	Wulfstorf	Lüneburg	75	03 3 37 218	3119
Worfelden	Groß-Gerau	1 650	06 1 39 032	6081	Wulften	Bersenbrück	332	03 5 32 205	4574
Woringen	Memmingen	1 289	09 7 42 164	8941	—	Osnabrück	353	03 5 37 189	4501
Workerszell	Eichstätt	567	09 5 33 185	8831	—	Osterode am Harz	2 060	03 2 39 150	3411
Wormbach	Meschede	1 624	05 8 37 615	5949	Wulkersdorf	Regensburg	277	09 3 43 234	8415
Wormeln	Warburg	527	05 7 41 525	3531	Wulksfelde	Stormarn	740	01 1 46 203	2
Wormersdorf	Bonn	1 419	05 3 32 619	5309	Wullenstetten	Neu-Ulm	1 045	09 7 45 164	7911
Worms, Stadt		62 392	07 4 12 000	652	Wulmeringhausen	Brilon	500	05 8 33 226	5789
Worndorf	Stockach	489	08 3 44 167	7791	Wulmstorf	Harburg	4 255	03 3 35 248	2153
Worphausen	Osterholz	1 318	03 4 33 165	2861	—	Verden	590	03 4 36 192	3091
Worpswede		3 785	03 4 33 166	2862	Wulsbüttel	Wesermünde	184	03 4 37 205	2861
Worte!-etten	Wertingen	549	09 7 49 161	8851	Wunderbüttel	Gifhorn	104	03 3 34 256	3121
Worth	Herzogtum Lauenburg	175	01 1 35 240	2057	Wunderthausen	Wittgenstein	658	05 8 42 241	5921
Worzeldorf	Schwabach	1 882	09 5 45 159	8501	Wunsiedel, Stadt	Wunsiedel	8 977	09 4 47 156	8592
Wotzdorf	Passau	1 963	09 2 43 149	8391	Wunstorf, Stadt	Neustadt am Rübenberge	13 688	03 1 36 168	305
Wremen	Wesermünde	1 540	03 4 37 204	2851	Wuppertal, Stadt		420 711	05 1 24 000	56
Wrescherode	Gandersheim	625	03 7 33 179	3353	Wurlitz	Rehau	346	09 4 44 138	8671
Wrestedt	Uelzen	1 296	03 3 39 298	3111	Wurmannsquick, Markt	Eggenfelden	869	09 2 34 171	8331
Wrexen	Waldeck	1 326	06 2 42 111	3547	Wurmberg	Vaihingen	1 571	08 1 48 151	7131
Wriedel	Uelzen	673	03 3 39 299	3111	Wurmlingen	Tübingen	1 181	08 4 45 164	7401
Wrisbergholzen	Alfeld (Leine)	568	03 2 31 186	3221	—	Tuttlingen	2 482	08 4 46 147	7204
Wrisse	Aurich (Ostfriesland)	163	03 6 31 173	2961	Wurmsham	Vilsbiburg	620	09 2 49 149	8311
Wrist	Steinburg	1 194	01 1 45 212	2211	Wursterheide	Wesermünde	1 099	03 4 37 206	2851
Wrixum	Südtondern	290	01 1 48 191	227	Wurthfleth		286	03 4 37 207	2821
Wrohm	Norderdithmarschen	735	01 1 37 182	2241	Wurz	Neustadt a.d. Waldnaab	315	09 3 40 170	8481
Wuchzenhofen	Wangen	1 504	08 4 47 149	7971	Wurzach, Bad, Stadt	Wangen	2 788	08 4 47 150	7954
Wülfer-Bexten	Lemgo	1 554	05 7 37 192	4901	Wussegel	Lüchow-Dannenberg	32	03 3 36 337	3139
Wülferode	Hannover	607	03 1 35 188	3001	Wustrow, Stadt		1 259	03 3 36 338	3131
Wülfershausen	Karlsruhe	491	09 6 42 157	8722	Wustviel	Gerolzhofen	259	09 6 38 186	8729
— a.d. Saale	Königshofen i. Grabfeld	1 035	09 6 44 142	8741	Wustweiler	Ottweiler	2 671	10 0 33 315	6689
Wülfersreuth	Bayreuth	168	09 4 32 188	8583	Wutöschingen	Waldshut	1 475	08 3 47 191	7896
Wülffingen	Springe	792	03 1 39 160	3211	Wurschdorf	Amberg	462	09 3 31 169	8451
Wülfflingen	Haßfurt	449	09 6 40 174	8729	Wybelsum	Norden	946	03 6 33 179	2971
Wülfrath, Stadt	Düsseldorf-Mettmann	21 436	05 1 32 121	5603	Wyhl	Emmendingen	2 406	08 3 33 166	7831
Wülffe	Brilon	277	05 8 33 723	5791	Wyhlen	Lörrach	4 781	08 3 38 192	7887
Wüllen	Ahaus	3 032	05 5 31 712	4421	Wyk auf Föhr, Stadt	Südtondern	4 260	01 1 48 192	227
Wulpke	Minden	537	05 7 39 427	4964	Wyler	Kleve	405	05 1 36 512	4193
Wümmingen	Verden	422	03 4 36 191	2801	Wymeer	Leer	1 208	03 6 32 220	2951
Wünnenberg, Stadt	Büren	1 716	05 7 32 618	4791					
Wünschen-Moos	Lauterbach	58	06 1 40 071	6421					
Würding	Griesbach i. Rottal	942	09 2 36 146	8399					
Würgassen	Höxter	747	05 7 36 224	3471					
Würgau	Bamberg	318	09 4 31 247	8601	Xanten, Stadt	Moers	6 446	05 2 37 117	4232
Würgendorf	Siegen	1 282	05 8 39 225	5909					
Würges	Limburg	1 696	06 3 35 051	6271					
Würm	Pforzheim	1 321	08 2 37 144	7531					
—	Selfkantkreis Geilen-								
—	kirchen-Heinsberg	1 323	05 4 37 616	5131	Yach	Emmendingen	794	08 3 33 167	7809
Wümersheim	Rastatt	846	08 3 42 155	7551					
Würrich	Zell (Mosel)	178	07 1 41 268	5581					
Würselen, Stadt	Aachen	19 989	05 4 31 115	5102					
Würringen	Reutlingen	1 096	08 4 40 147	7411					
Würzbach	Calw	500	08 4 33 212	7261	Zaberfeld	Heilbronn	981	08 1 38 208	7129
					Zachenberg	Viechtach	1 873	09 2 48 133	8371

Gemeinde	Landkreis	Wohnbevölkerung am 6.6.1961	Statistische Kennziffer	Post- leit- zahl	Gemeinde	Landkreis	Wohnbevölkerung am 6.6.1961	Statistische Kennziffer	Post- leit- zahl
Zadrau	Lüchow-Dannenberg	137	03 3 36 339	3139	Zella	Ziegenhain	517	06 2 45 077	3579
Zahlbach	Bad Kissingen	756	09 6 33 166	8731	Zellerfeld, Bergstadt //				
Zahling	Aichach	321	09 1 31 183	8891*	Clausthal	Zellerfeld	15 300	03 2 41 113	3392
Zahmen	Lauterbach	180	06 1 40 072	6421	Zellhausen	Offenbach	2 587	06 1 41 028	6451
Zahrenholz	Gifhorn	317	03 3 34 257	3121	Zellingen	Karlstadt	2 823	09 6 42 158	8705
Zahrensen	Soltau	295	03 3 38 168	3041	Zeltigen- Rachtig	Bernkastel	2 936	07 2 31 604	5553
Zaiertshofen	Illertissen	210	09 7 37 154	8909	Zemmer	Trier	1 166	07 2 36 207	5501
Zailach	Ansbach	218	09 5 31 192	8802	Zencking	Kötzting	380	09 2 38 155	8491
Zainingen	Münzingen	1 023	08 4 38 167	7419	Zendscheid	Prüm	162	07 2 34 205	5521
Zaisenhausen	Künzelsau	272	08 1 39 151	7119	Zennern	Fritzlar-Homberg	1 068	06 2 33 111	3581
—	Sinsheim	1 394	08 2 38 161	7519	Zentbechhofen	Höchstädt a.d. Aisch	385	09 4 36 168	8602
Zaisersweiher	Vaihingen	793	08 1 48 152	7131	Zenting	Grafenau	661	09 2 35 136	8359
Zaisertshofen	Mindelheim	671	09 7 43 172	8939	Zepfenhan	Rottweil	463	08 4 41 162	7211
Zaitzkofen	Mallersdorf	168	09 2 42 158	8401	Zeppelinheim	Offenbach	934	06 1 41 029	6078
Zandt	Eichstätt	482	09 5 33 186	8071	Zeppenfeld	Siegen	1 321	05 8 39 226	5909
—	Kötzting	667	09 2 38 154	8491	Zerf	Saarburg	1 461	07 2 35 362	5504
Zang	Heidenheim	520	08 1 37 150	7921	Zermüllen	Mayen	176	07 1 37 332	5489
Zangberg	Mühlendorf a. Inn	695	09 1 46 163	8261	Zernien	Lüchow-Dannenberg	399	03 3 36 342	3139
Zangenstein	Neunburg vorm Wald	303	09 3 39 146	8471*	Zersen	Grafschaft Schaumburg	332	03 1 33 199	3251
Zankenhausen	Fürstenfeldbruck	286	09 1 40 167	8081	Zesenberg	Pirmasens	488	07 5 40 173	6791
Zant	Amberg	292	09 3 31 170	8451	Zetel	Friesland	6 684	03 8 33 127	2932
Zapfendorf	Staffelstein	1 793	09 4 46 168	8601	Zettingen	Cochem	163	07 1 34 267	5441
Zarenthien	Uelzen	72	03 3 39 301	3111	Zettlitz	Lichtenfels	395	09 4 40 166	8621
Zarpen	Stornarn	955	01 1 46 204	2401	—	Münchberg	171	09 4 41 142	8586
Zarten	Freiburg	435	08 3 34 186	7801	Zettmannsdorf	Bamberg	238	09 4 31 250	8602
Zasenbeck	Gifhorn	422	03 3 34 258	3121	Zeubelried	Ochsenfurt	251	09 6 50 163	8701
Zastler	Freiburg	262	08 3 34 187	7801	Zeublitz	Lichtenfels	129	09 4 40 167	8621
Zaubach	Birkenfeld	78	07 1 33 464	6581	Zeutem	Bruchsal	1 938	08 2 31 148	7521
—	Stadtsteinach	378	09 4 45 144	8652	Zeuzleben	Schweinfurt	715	09 6 51 174	8722
Zaunsbach	Forchheim	292	09 4 35 172	8551	Zeven, Stadt	Bremervörde	7 653	03 4 31 220	2148
Zavelstein, Stadt	Calw	382	08 4 33 213	7261	Zewen-Oberkirch	Trier	3 037	07 2 36 523	5501
Zebelin //	Lüchow-Dannenberg	76	03 3 36 340	3131	Zeyern	Kronach	669	09 4 38 205	8641
Zecher // Klein	Herzogtum Lauenburg	289	01 1 35 245	2411	Zicherie	Gifhorn	304	03 3 34 259	3121
Zeckendorf	Bamberg	272	09 4 31 248	8601	Ziegel	Fulda	80	06 2 34 161	6411
Zeckern	Höchstädt a.d. Aisch	782	09 4 36 167	8551	Ziegelanger	Haßfurt	385	09 6 40 177	8729
Zedersdorf	Coburg	152	09 4 33 237	8631	Ziegelbach	Wangen	617	08 4 47 151	7961
Zedtwitz	Hof	645	09 4 37 150	8671	Ziegelerden	Kronach	683	09 4 38 206	864
Zeegendorf	Bamberg	393	09 4 31 249	8602	Ziegelhausen	Heidelberg	8 302	08 2 33 162	6904
Zeetze	Lüchow-Dannenberg	158	03 3 36 341	3131	Ziegelsambach	Bamberg	148	09 4 31 251	8602
Zehnhausen b. Rennerod.	Oberwesterwaldkreis	295	07 3 31 259	5439	Ziegelsdorf	Coburg	67	09 4 33 239	8631
— b. Wallmerod		132	07 3 31 260	5431	Ziegenbach	Scheinfeld	125	09 5 44 165	8715
Zeholfing	Landau a.d. Isar	798	09 2 39 141	8381	Ziegenburg	Kulmbach	175	09 4 39 167	8581
Zeickhorn	Coburg	162	09 4 33 238	8624	Ziegenhagen	Witzenhausen	512	06 2 43 057	3431
Zeil a. Main, Stadt	Haßfurt	4 042	09 6 40 175	8729	Ziegenhain	Altenkirchen (Westerwald)	44	07 1 32 572	5231
Zeilbach	Alsfeld	254	06 1 31 094	6321	—, Stadt	Ziegenhain	3 619	06 2 45 078	3579
Zeilhard	Dieburg	833	06 1 35 057	6101	Ziemertshausen, Markt	Krumbach (Schwabens)	1 310	09 7 40 159	8907
Zeilhofen	Erding	922	09 1 38 157	825	Zienken	Müllheim	315	08 3 39 158	7841
Zeiling	Mühlendorf a. Inn	439	09 1 46 164	8261*	Zierenberg, Stadt	Wolfhagen	2 545	06 2 44 036	3501
Zeilitzheim	Gerolzhofen	801	09 6 38 187	8721	Zierolshofen	Kehl	324	08 3 35 145	7641
Zeinried	Oberviechtach	341	09 3 41 142	8471*	Ziertheim	Dillingen a.d. Donau	539	07 3 32 183	8881
Zeiskam	Germersheim	1 975	07 5 33 147	6721	Ziechen	Herzogtum Lauenburg	566	01 1 35 241	2419
Zeitlarn	Regensburg	1 687	09 3 43 231	8411*	Zillbach	Fulda	92	06 2 34 162	6401
—	Vilshofen	758	09 2 50 158	8358	Zillenbergl	Friedberg	139	09 7 34 153	8901
Zeitlofs, Markt	Brückenau	719	09 6 35 135	8789	Zillham	Wasserburg a. Inn	315	09 1 54 172	8201
Zell	Alsfeld	820	06 1 31 095	6321	Zillhausen	Balingen	726	08 4 31 154	7461
—	Eggenfelden	531	09 2 34 172	8331	Zilsdorf	Dau	154	07 2 33 365	5531
—	Ehingen	151	08 4 34 171	7941	Zilshausen	Cochem	340	07 1 34 368	5449
—	Erbach	1 141	06 1 36 096	6125	Zimmerau	Königshofen i. Grabfeld	155	09 6 44 143	8729
—	Fulda	150	06 2 34 160	6401	Zimmerholz	Konstanz	293	08 3 36 175	7701
—	Haßfurt	661	09 6 40 176	8729	Zimmering	Roding	154	09 3 45 154	8491
—	Hilpoltstein	421	09 5 39 194	8541	Zimmern	Buchen	556	08 2 32 192	6961
—	Kirchheimbolanden	257	07 5 35 147	6719	—	Donaueschingen	326	08 3 32 169	7711
—	Memmingen	616	09 7 42 165	8941	—	Hechingen	344	08 4 36 157	7451
—	Neuburg a.d. Donau	1 188	09 7 44 195	8859	—	Marktheidenfeld	336	09 6 46 157	8774
—	Pfaffenhofen a.d. Ilm	714	09 1 48 188	8069	—	Pfarrkirchen	764	09 2 44 152	8341
—	Regen	842	09 2 45 137	837	—	Tauberbischofsheim	520	08 2 39 193	6971
—	Riedenburg	269	09 3 44 156	8431	—	Weidenburg i. Bay.	167	09 5 47 176	8831
—	Schweinfurt	343	09 6 51 173	8721	— // Groß-	Dieburg	6 635	06 1 35 014	6112
— am Andelsbach	Überlingen	196	08 3 45 176	7798	— // Klein-	—	1 402	06 1 35 025	6111
— am Harmersbach, Stadt	Wolfach	2 739	08 3 48 140	7615	— ob Rottweil	Rottweil	1 794	08 4 41 163	7211
— a. Main, Markt	Würzburg	2 981	09 6 52 155	8702	— unter der Burg	Balingen	381	08 4 31 155	7461
— am Neckar	Eßlingen	3 395	08 1 35 140	7301	Zimmerschied	Unterlahnkreis	75	07 3 33 190	5409
— im Wiesental, Stadt	Lörrach	4 636	08 3 38 193	7867	Zimmersrode	Fritzlar-Homberg	1 030	06 2 33 112	3581
—, Markt	Münchberg	1 671	09 4 41 141	8665	Zingsheim	Schleiden	655	05 4 36 966	5359
— (Mosel), Stadt	Zell (Mosel)	4 183	07 1 41 112	5583	Zinhain	Oberwesterwaldkreis	350	07 3 31 261	5439
— unter Aichelberg	Cöppingen	1 138	08 1 36 174	7321	Zinse	Wittgenstein	89	05 8 42 314	5927
— - Weierbach	Offenburg	2 859	08 3 41 154	7601					

## Zinst - Zyfflich

Gemeinde	Landkreis	Wohnbevölkerung am 6.6.1961	Statistische Kennziffer	Post- leitzahl	Gemeinde	Landkreis	Wohnbevölkerung am 6.6.1961	Statistische Kennziffer	Post- leitzahl
Zinst . . . . .	Kemnath . . . . .	243	09 3 36 145	8581	Züsch . . . . .	Brilon . . . . .	1 564	05 8 33 315	5789
Zinzendorf . . . . .	Regensburg . . . . .	154	09 3 43 232	8401*	—, Stadt . . . . .	Waldeck . . . . .	796	06 2 42 112	3581
Zinzenzell . . . . .	Bogen . . . . .	564	09 2 31 155	8411*	Züttlingen . . . . .	Heilbronn . . . . .	940	08 1 38 209	7109
Zipplingen . . . . .	Aalen . . . . .	685	08 1 31 174	7081	Zunsweier . . . . .	Offenburg . . . . .	2 685	08 3 41 155	7601
Zips . . . . .	Pegnitz . . . . .	637	09 4 43 173	8571	Zunzingen . . . . .	Müllheim . . . . .	176	08 3 39 159	7841
Zirgesheim . . . . .	Donauwörth . . . . .	595	09 7 33 178	8851	Zusamaltheim . . . . .	Wertingen . . . . .	563	09 7 49 162	8881
Zirkenbach . . . . .	Fulda . . . . .	364	06 2 34 163	6401	Zusamzell . . . . .		444	09 7 49 163	8881
Zirndorf, Stadt . . . . .	Fürth . . . . .	11 984	09 5 36 144	8502	Zusenhofen . . . . .	Offenburg . . . . .	1 086	08 3 41 156	7601
Ziswingen . . . . .	Nördlingen . . . . .	265	09 7 46 184	8861	Zusmarshausen . . . . .	Augsburg . . . . .	1 855	09 7 31 183	8901
Zizenhausen . . . . .	Stockach . . . . .	1 356	08 3 44 168	7769	Zußdorf . . . . .	Ravensburg . . . . .	533	08 4 39 147	7981
Zizishausen . . . . .	Nürtingen . . . . .	1 568	08 1 43 158	7441	Zusum-Rettingen . . . . .	Donauwörth . . . . .	245	09 7 33 179	885
Zöbingen . . . . .	Aalen . . . . .	657	08 1 31 175	7091	Zuzenhausen . . . . .	Sinsheim . . . . .	1 500	08 2 38 162	6921
Zöschingen . . . . .	Dillingen a.d. Donau . . . . .	638	09 7 32 185	8881	Zweibrücken, Stadt . . . . .	Braunschweig . . . . .	32 924	07 5 18 000	666
Zogenweiler . . . . .	Ravensburg . . . . .	853	08 4 39 145	7981	Zweidorf . . . . .		839	03 7 32 187	3304
Zoggendorf . . . . .	Ebermannstadt . . . . .	159	09 4 34 177	8551	Zweifall . . . . .	Monschau . . . . .	1 756	05 4 35 513	5195*
Zollenreute . . . . .	Ravensburg . . . . .	647	08 4 39 146	7961	Zweifelscheid . . . . .	Bitburg . . . . .	106	07 2 32 526	5529
Zolling . . . . .	Freising . . . . .	919	09 1 39 179	8051	Zweifelsheim . . . . .	Höchststadt a.d. Aisch . . . . .	203	09 4 36 169	8522
Zoltingen . . . . .	Dillingen a.d. Donau . . . . .	126	09 7 32 184	8861	Zweiflingen . . . . .	Öhringen . . . . .	912	08 1 44 161	7111
Zons, Stadt . . . . .	Grevenbroich . . . . .	5 561	05 1 34 113	4041	Zwerchstraß . . . . .	Donauwörth . . . . .	126	09 7 33 180	8851*
Zorge . . . . .	Blankenburg . . . . .	1 716	03 7 31 116	3421	Zwerenberg . . . . .	Calw . . . . .	283	08 4 33 214	7261
—, gemfr. Gebiet . . . . .		7	03 7 31 515	3421	Zwergau . . . . .	Kemnath . . . . .	170	09 3 36 146	8581*
Zorn . . . . .	Untertaunuskreis . . . . .	370	06 3 41 083	5429	Zwergen . . . . .	Hofgeismar . . . . .	445	06 2 36 050	3521
Zorneding . . . . .	Ebersberg . . . . .	2 465	09 1 37 139	8011	Zwernberg . . . . .	Dinkelsbühl . . . . .	106	09 5 32 174	8804
Zornheim . . . . .	Mainz . . . . .	1 080	07 4 33 149	6501	Zwesten . . . . .	Fritzlar-Homberg . . . . .	1 257	06 2 33 113	3581
Zotzenbach . . . . .	Bergstraße . . . . .	1 275	06 1 32 104	6949	Zwiefalten . . . . .	Münsingen . . . . .	2 234	08 4 38 168	7942
Zotzenheim . . . . .	Bingen . . . . .	402	07 4 32 144	6551	Zwiefaltendorf . . . . .	Ehingen . . . . .	395	08 4 34 172	7941
Zoznegg . . . . .	Stockach . . . . .	680	08 3 44 169	7769	Zwiesel, Stadt . . . . .	Regen . . . . .	8 068	09 2 45 138	8372
Zuchering . . . . .	Ingolstadt . . . . .	1 445	09 1 42 151	8071	Zwieselberg . . . . .	Füssen . . . . .	70	09 7 35 128	8959
Zückshut . . . . .	Bamberg . . . . .	290	09 4 31 252	8601	Zwingenberg . . . . .	Mosbach . . . . .	369	08 2 36 168	6931
Züllighoven . . . . .	Bonn . . . . .	155	05 3 32 721	5321	—, Stadt . . . . .	Bergstraße . . . . .	3 393	06 1 32 105	6144
Zülpich, Stadt . . . . .	Euskirchen . . . . .	4 880	05 3 33 113	5352	Zwischenahn . . . . .	Ammerland . . . . .	16 864	03 8 31 116	2901
Züntersbach . . . . .	Schlüchtern . . . . .	586	06 3 40 046	6491	Zwischenbergen . . . . .	Aurich (Ostfriesland) . . . . .	349	03 6 31 174	2951
Zürbach . . . . .	Unterwesterwaldkreis . . . . .	84	07 3 34 200	5419	Zyfflich . . . . .	Kleve . . . . .	473	05 1 36 513	4191
Züsch . . . . .	Trier . . . . .	678	07 2 36 265	5509					

3. Ortsklassenverzeichnis nach dem Stand vom 1. Januar 1963  
(Nichtaufgeführte Gemeinden und Teile von Gemeinden: Ortsklasse B)

Aachen, Stadt – Bad Schwartau, Stadt

Gemeinde	Landkreis	Land	Orts- klas- se	Gemeinde	Landkreis	Land	Orts- klas- se
<b>A</b>				<b>B</b>			
Aachen, Stadt	NrhW	S		Aardorf			
Aalen, Stadt	BaWü	A		nur Anlagen der Bundeswehr	Wittmund	Ndsa	A
Abbehausen				Amsbach//Häusen-			
nur Hafen Großensiel	Wesermarsch	Ndsa	A	nur Sendefunkstelle Usingen der Bundes-	Usingen	Hess	A
Achern, Stadt	Bühl	BaWü	A	post			
Achim, Stadt	Verden	Ndsa	A	Amsberg, Stadt	Amsberg	NrhW	A
Achum				Amum	Hannover	Ndsa	A
nur Anlagen der Bundeswehr	Schaumburg-Lippe	Ndsa	A	Arsbeck	Erkelenz	NrhW	A
Afferde	Unna	NrhW	A	Aschaffenburg, Stadt		Bay	S
Ahaus, Stadt	Ahaus	NrhW	A	Aschau b. Kraiburg	Mühlendorf	Bay	A
Ahlem	Hannover	Ndsa	A	Aschbach	Ottweiler	Saar	S
Ahlen, Stadt	Beckum	NrhW	A	Asperg, Stadt	Ludwigsburg	BaWü	A
Ahrbergen				Assweiler	Sankt Ingbert	Saar	S
nur Anlagen der Bundeswehr	Hildesheim-Marienburg	Ndsa	A	Asweiler	Sankt Wendel	Saar	S
Ahrensburg, Stadt	Stormarn	SchH	S	Attendorf, Stadt	Olpe	NrhW	A
Ahsen	Recklinghausen	NrhW	A	Auersmacher	Saarbrücken	Saar	S
Ahrweiler, Stadt	Ahrweiler	RhPf	A	Augsburg, Stadt		Bay	S
Aibling, Stadt//Bad	Bad Aibling	Bay	A	Augustdorf	Detmold	NrhW	A
Aichach, Stadt	Aichach	Bay	A	Auheim//Klein	Offenbach	Hess	A
Aichelberg	Eßlingen	BaWü	A	Aumühle 1)	Herzogtum Lauenburg	SchH	S
Albachten	Münster	NrhW	A	Aurich (Ostfriesland), Stadt	Aurich (Ostfriesland)	Ndsa	A
Aldenhoven	Jülich	NrhW	A	Auenwedde	Wiedenbrück	NrhW	A
Aldingen	Ludwigsburg	BaWü	A	Axstedt			
Alfeld (Leine), Stadt	Alfeld (Leine)	Ndsa	A	nur Anlagen der Bundeswehr und der			
Alften				Bundesvermögens- und Bauverwaltung	Wesermünde	Ndsa	A
nur Anlagen der Bundeswehr	Cochem	RhPf	A				
Alfter	Bonn	NrhW	A	<b>B</b>			
Algertshausen				Baal	Erkelenz	NrhW	A
nur Bahnhof und Postamt Aichach	Aichach	Bay	A	Babenhäusen	Bielefeld	NrhW	A
Alkersum	Südtondern	SchH	A	Bachem	Merzig-Wadern	Saar	S
Allendorf, Landkreis Marburg//Stadt	Marburg	Hess	A	Backnang, Stadt	Backnang	BaWü	A
Alsdorf, Stadt	Aachen	NrhW	A	Bad Aibling, Stadt	Bad Aibling	Bay	A
Alsfeld, Stadt	Alsfeld	Hess	A	— Bertrich	Cochem	RhPf	A
Alswieler	Sankt Wendel	Saar	S	— Bramstedt, Stadt	Segeberg	SchH	A
Althahlen	Beckum	NrhW	A	— Driburg (Westf.), Stadt	Höxter	NrhW	A
Altbach	Eßlingen	BaWü	A	— Dürkheim, Stadt	Neustadt an der Weinstraße	RhPf	A
Altdorf b. Nürnberg, Stadt	Nürnberg	Bay	A	— Eilsen	Schaumburg-Lippe	Ndsa	A
Altena, Stadt	Altena	NrhW	A	— Ems, Stadt	Unterlahnkreis	RhPf	A
Altenau, Bergstadt				— Essen	Wittlage	Ndsa	A
nur Ortsteil Torfhaus	Zellerfeld	Ndsa	A	— Friedrichshall, Stadt	Heilbronn	BaWü	A
Altenbauna	Kassel	Hess	A	— Gandersheim, Stadt	Gandersheim	Ndsa	A
Altenbögge-Bönen	Unna	NrhW	A	— Godesberg, Stadt	Bonn	NrhW	S
Altendorf	Ennepe-Ruhr-Kreis	NrhW	A	— Harzburg, Stadt 1)	Wolfenbüttel	Ndsa	A
— Ulfkotte	Recklinghausen	NrhW	A	— Heilbrunn	Bad Tölz	Bay	A
Altenerding	Erding	Bay	A	— Hersfeld, Stadt	Hersfeld	Hess	A
Altenesch	Wesermarsch	Ndsa	A	— Homburg v.d.H., Stadt	Obertaunuskreis	Hess	S
Altenholz	Eckemförde	SchH	A	— Honnef am Rhein, Stadt	Siegkreis	NrhW	S
Altenkessel	Saarbrücken	Saar	S	— Kissingen, Stadt		Bay	S
Altenkirchen (Westerwald), Stadt	Altenkirchen (Westerwald)	RhPf	A	— Kreuznach, Stadt	Kreuznach	RhPf	S
Altenstadt	Schongau	Bay	A	— Krozingen	Müllheim	BaWü	A
— a. d. Waldnaab	Neustadt a. d. Waldnaab	Bay	A	— Lauterberg im Harz, Stadt	Osterode am Harz	Ndsa	A
Altforweiler	Saarlouis	Saar	S	— Lippspringe, Stadt	Paderborn	NrhW	A
Altheim	Homburg	Saar	S	— Meinberg	Detmold	NrhW	A
Altlinen	Lüdinghausen	NrhW	S	— Mergentheim, Stadt	Mergentheim	BaWü	A
Altötting, Stadt	Altötting	Bay	A	— Münster am Stein	Kreuznach	RhPf	S
Altschermbach	Recklinghausen	NrhW	A	— Nauheim, Stadt	Friedberg	Hess	A
Altstadt	Homburg	Saar	S	— Nennndorf	Grafschaft Schaumburg	Ndsa	A
Alzenau i. Ufr., Stadt	Alzenau	Bay	A	— Neuenahr, Stadt	Ahrweiler	RhPf	A
Alzey, Stadt	Alzey	RhPf	A	— Neustadt a. d. Saale, Stadt	Bad Neustadt a. d. Saale	Bay	A
Amberg, Stadt				— Niederbreisig	Ahrweiler	RhPf	A
Amem	Kempen-Krefeld	NrhW	A	— Oeynhausen, Stadt	Minden	NrhW	S
Ammeloe				— Oldesloe, Stadt	Stormarn	SchH	A
nur Anlagen der Bundeswehr	Ahaus	NrhW	A	— Orb, Stadt	Gelnhausen	Hess	A
Andernach, Stadt	Mayen	RhPf	A	— Pymont, Stadt	Hameln-Pymont	Ndsa	A
Anderten	Hannover	Ndsa	A	— Rehburg			
Andreasberg, Bergstadt//Sankt				nur Abteilung d. Niedersächsischen			
nur Grenzaufsichtsstelle Sankt Andreas-				Landeskrankenhauses Wunstorf	Nienburg (Weser)	Ndsa	A
berg-Oderbrück	Zellerfeld	Ndsa	A	— Reichenhall, Stadt		Bay	S
Angelmodde	Münster	NrhW	S	— Sachsa, Stadt	Osterode am Harz	Ndsa	A
Angermund, Stadt	Düsseldorf-Mettmann	NrhW	S	— Salzdorf, Stadt	Hildesheim-Marienburg	Ndsa	A
Anrath	Kempen-Krefeld	NrhW	A	— Salzschlirf	Fulda	Hess	A
Ansbach, Stadt				— Salzufen, Stadt	Lemgo	NrhW	A
Appen				— Schwalbach, Stadt	Unterlahnkreis	Hess	A
nur Anlagen der Bundeswehr	Pinneberg	SchH	S	— Schwartau, Stadt	Eutin	SchH	A
Archsum	Südtondern	SchH	A				

1) Einschließlich Bahnhof



3. Ortsklassenverzeichnis nach dem Stand vom 1. Januar 1963  
(Nichtaufgeführte Gemeinden und Teile von Gemeinden: Ortsklasse B)

Bad Segeberg, Stadt – Boppard, Stadt

Gemeinde	Landkreis	Land	Orts- klas- se	Gemeinde	Landkreis	Land	Orts- klas- se
Bad Segeberg, Stadt	Segeberg	SchH	A	Berus	Saarlouis	Saar	S
— Soden am Taunus, Stadt	Main-Taunus-Kreis	Hess	A	Besch	Merzig-Wadern	Saar	S
— Steben, Markt	Naila	Bay	A	Besigheim, Stadt	Ludwigsburg	BaWü	A
— Tölz, Stadt	Bad Tölz	Bay	S	Besseringen	Merzig-Wadern	Saar	S
— Vilbel, Stadt	Friedberg	Hess	A	Bethingen	Merzig-Wadern	Saar	S
— Wiessee	Miesbach	Bay	A	Betzdorf, Stadt	Altenkirchen (Westerwald)	RhPf	A
— Wildungen, Stadt	Waldeck	Hess	A	Beuel, Stadt	Bonn	NrhW	S
— Windheim, Stadt	Offenheim	Bay	A	Beuteisbach	Waiblingen	BaWü	A
— Wörishofen, Stadt	Mindelheim	Bay	A	Bexbach	Homburg	Saar	S
Baden	Verden	Ndsa	A	Biberach an der Riß, Stadt	Biberach	BaWü	A
— -Baden, Stadt		BaWü	S	Biedenkopf, Stadt	Biedenkopf	Hess	A
Badenweiler	Müllheim	BaWü	A	Bielefeld, Stadt		NrhW	S
Baesweiler	Selbkantkreis Geilenkirchen-			Bielstein (Rheinland)	Oberbergischer Kreis	NrhW	A
	Heinsberg	NrhW	A	Biemenhorst	Borken	NrhW	A
Baierbrunn	Wolfratshausen	Bay	A	Bienrode	Braunschweig	Ndsa	A
Balingen, Stadt	Balingen	BaWü	A	Bierbach	Sankt Ingbert	Saar	S
Ballem	Merzig-Wadern	Saar	S	Bierden	Verden	Ndsa	A
Ballweiler	Sankt Ingbert	Saar	S	Bierfeld	Sankt Wendel	Saar	S
Baltersweiler	Sankt Wendel	Saar	S	Biesingen	Sankt Ingbert	Saar	S
Baltrum	Norden	Ndsa	A	Bietigheim, Stadt	Ludwigsburg	BaWü	A
Bamberg, Stadt		Bay	A	Bierzen	Merzig-Wadern	Saar	S
Barbara//Sankt	Saarlouis	Saar	S	Bigge	Brilon	NrhW	A
Bardenbach	Merzig-Wadern	Saar	S	Bilsdorf	Saarlouis	Saar	S
Bardenberg				Bingen, Stadt	Bingen	RhPf	A
nur Knappschafts Krankenhaus	Aachen	NrhW	A	Bingerbrück	Kreuznach	RhPf	A
Bargteheide	Stormarn	SchH	A	Biringen	Saarlouis	Saar	S
Barkhausen a.d. Porta	Minden	NrhW	A	Birkenfeld	Calw	BaWü	A
Barne	Verden	Ndsa	A	—, Stadt	Birkenfeld	RhPf	A
Barrien	Grafschaft Hoya	Ndsa	A	Birkenheide			
Barsbüttel	Stormarn	SchH	A	nur der von Bad Dürkheim, Stadt einge-			
Barsinghausen	Hannover	Ndsa	A	meindete Teil	Neustadt an der Weinstraße	RhPf	A
Baumholder//Gutsbezirk	Birkenfeld	RhPf	A	Birkesdorf	Düren	NrhW	A
—, Stadt	Birkenfeld	RhPf	A	Bischmisheim	Saarbrücken	Saar	S
Bayerisch Gmain	Berchtesgaden	Bay	S	Bischofsheim	Groß-Gerau	Hess	A
Bayreuth, Stadt		Bay	A	—	Hanau	Hess	A
Bayrischzell	Miesbach	Bay	A	Bischofswiesen	Berchtesgaden	Bay	A
Bebelsheim	Sankt Ingbert	Saar	S	Bissingen an der Enz	Ludwigsburg	BaWü	A
Beckedorf	Osterholz	Ndsa	A	Bisten	Saarlouis	Saar	S
Beckingen	Merzig-Wadern	Saar	S	Bitburg, Stadt	Bitburg	RhPf	S
Beckum, Stadt	Beckum	NrhW	A	Blankenloch	Karlsruhe	BaWü	A
Bedburg, Stadt	Bergheim (Erft)	NrhW	A	Blankenstein, Stadt	Ennepe-Ruhr-Kreis	NrhW	A
Bedersdorf	Saarlouis	Saar	S	Blasien, Stadt//Sankt	Hochschwarzwald	BaWü	A
Behringersdorf	Lauf a. d. Pegnitz	Bay	A	Blickweiler	Sankt Ingbert	Saar	S
Beihingen am Neckar	Ludwigsburg	BaWü	A	Bliesdalheim	Homburg	Saar	S
Belecke, Stadt	Arnsberg	NrhW	A	Bliesen	Sankt Wendel	Saar	S
Bellscheidt//Homburg-Bracht-	Düsseldorf-Mettmann	NrhW	A	Blieskastel, Stadt	Sankt Ingbert	Saar	S
Belmbrach				Bliesmengen-Bolchen	Sankt Ingbert	Saar	S
nur Anlagen der Bundeswehr	Schwabach	Bav	A	Bliesrzensbach	Saarbrücken	Saar	S
Bemerode	Hannover	Ndsa	A	Blumberg, Stadt	Donauwiesingen	BaWü	A
Bendorf, Stadt	Koblenz	RhPf	A	Bobingen, Markt	Schwabmünchen	Bay	A
Bensberg, Stadt	Rheinisch-Bergischer Kreis	NrhW	S	Bocholt, Stadt		NrhW	S
Bensheim, Stadt	Bergstraße	Hess	A	Bochum, Stadt		NrhW	S
Bentheim, Stadt	Grafschaft Bentheim	Ndsa	A	Bockswiese (Oberharz)//Hahnenklee-	Zellerfeld	Ndsa	A
Benzen				Bockum-Hövel, Stadt	Lüdinghausen	NrhW	S
nur Anlagen der Bundeswehr	Fallingb. Ostel	Ndsa	A	Bodendorf	Ahrweiler	RhPf	A
Berchtesgaden, Markt	Berchtesgaden	Bay	A	Bodenrodt			
Berchum	Iserlohn	NrhW	A	nur LS-Warnant	Friedberg	Hess	A
Berenbostel	Neustadt am Rübenberge	Ndsa	A	Böblingen, Stadt	Böblingen	BaWü	S
Berg	Stamberg	Bay	A	Böckweiler	Homburg	Saar	S
Berge	Ennepe-Ruhr-Kreis	NrhW	A	Bölhorst	Minden	NrhW	A
—	Unna	NrhW	A	Bönen//Altenbögge-	Unna	NrhW	A
Bergen	Merzig-Wadern	Saar	S	Bönningstedt	Pinneberg	SchH	A
— Enkheim	Hanau	Hess	A	Börnien	Herzogtum Lauenburg	SchH	A
Berghausen	Karlsruhe	BaWü	A	Bösinghoven//Ossum-	Kempen-Krefeld	NrhW	A
Bergheim (Erft), Stadt	Bergheim (Erft)	NrhW	A	Bogen, Stadt	Bogen	Bay	A
Bergisch Gladbach, Stadt	Rheinisch-Bergischer Kreis	NrhW	S	Bogenberg			
Bergisch Neukirchen, Stadt	Rhein-Wupper-Kreis	NrhW	A	nur Anlagen der Bundeswehr	Bogen	Bay	A
Bergkamen	Unna	NrhW	A	Bohlsbach			
Bergneustadt, Stadt	Oberbergischer Kreis	NrhW	S	nur Rangierbahnhof Offenburg	Offenburg	BaWü	A
Bergweiler	Sankt Wendel	Saar	S	Bolchen//Bliesmengen-	Sankt Ingbert	Saar	S
Bergzabern, Stadt	Bergzabern	RhPf	A	Bolsterlang			
Berkheim	Eßlingen	BaWü	A	nur Heilstätte Wasach,			
Berleburg, Stadt	Wittgenstein	NrhW	A	Zweigstelle Hirtenstein	Sonthofen	Bay	A
Bernhausen	Eßlingen	BaWü	S	Bonn, Stadt		NrhW	S
Bernkastel-Kues, Stadt	Bernkastel	RhPf	A	Boostedt			
Berschweiler	Ottweiler	Saar	S	nur Anlagen der Bundeswehr	Segeberg	SchH	A
Bertrich//Bad	Cochem	RhPf	A	Boppard, Stadt	Sankt Goar	RhPf	A

## Borg – Dietrichsfeld

Gemeinde	Landkreis	Land	Orts- klas- se	Gemeinde	Landkreis	Land	Orts- klas- se
Borg	Merzig-Wadern	Saar	S	Büdingen	Merzig-Wadern	Saar	S
Borgentreich, Stadt	Warburg	NrhW	A	—, Stadt	—	Hess	A
Borghorst, Stadt	Steinfurt	NrhW	A	Bühl, Stadt	Bühl	BaWü	A
Borgsum	Südtondern	SchH	A	Bühlertal	Bühl	BaWü	A
Bork	Lüdinghausen	NrhW	A	Bünde, Stadt	Herford	NrhW	A
Borken, Stadt	Borken	NrhW	A	Büren, Stadt	Büren	NrhW	A
Borkum, Stadt	Leer	Ndsa	A	Bürstadt	Bergstraße	Hess	A
Bornheim	Bonn	NrhW	A	Büschdorf	Merzig-Wadern	Saar	S
Rosen	Sankt Wendel	Saar	S	Büschfeld	Merzig-Wadern	Saar	S
Bottrop, Stadt	—	NrhW	S	Büsum	Norderdithmarschen	SchH	A
Bous/Saar	Saarlouis	Saar	S	Bürtgen	Grevenbroich	NrhW	A
Braam-Ostwennemar	Unna	NrhW	A	Buisdorf	Siegkreis	NrhW	A
Brachelen	Selkankreis Geilenkirchen-Heinsberg	NrhW	A	Burg a.d. Wupper, Stadt	Rhein-Wupper-Kreis	NrhW	A
Bracht-Bellscheidt//Homberg	Düsseldorf-Mettmann	NrhW	A	Burgau, Stadt	Günzburg	Bay	A
Brackwede, Stadt	Bielefeld	NrhW	S	Burgdorf, Stadt	Burgdorf	Ndsa	A
Brake	Bielefeld	NrhW	A	Burghausen, Stadt	Altötting	Bay	A
— i.L.	—	—	—	Burghausen a.d. Alz	Altötting	Bay	A
nur Ortsteile Brake Schloß und Lindenhaus	Lemgo	NrhW	A	Burscheid, Stadt	Rhein-Wupper-Kreis	NrhW	A
— (Unterweser), Stadt	Wesermarsch	Ndsa	A	Burgsteinfurt, Stadt	Steinfurt	NrhW	A
Brakel, Stadt	Höxter	NrhW	A	Buschhütten	Siegen	NrhW	A
Bramsche, Stadt	Persenbrück	Ndsa	A	Butzbach, Stadt	Friedberg	Hess	A
Bramstedt, Stadt//Bad	Segeberg	SchH	A	Butzdorf//Tettingen	Merzig-Wadern	Saar	S
Brand	Aachen	NrhW	A	Buweiler-Rathen	Sankt Wendel	Saar	S
Braunlage, Stadt	Blankenburg	Ndsa	A	Buxtehude, Stadt	Stade	Ndsa	A
Braunschweig, Stadt	—	Ndsa	S				
Braunshausen	Sankt Wendel	Saar	S				
Brauweiler	Köln	NrhW	S				
Brebach-Fechingen	Saarbrücken	Saar	S				
Breckerfeld, Stadt	Ennepe-Ruhr-Kreis	NrhW	A				
Bredenscheid-Stüter	Ennepe-Ruhr-Kreis	NrhW	A				
Breisach am Rhein, Stadt	Freiburg	BaWü	A				
nur Ionosphäreninstitut	—	—	—				
Breitenburg	Steinburg	SchH	A				
Breitengüßbach	Bamberg	Bay	A				
Breitfurt	Homburg	Saar	S				
Breitscheid	Düsseldorf-Mettmann	NrhW	A				
Brekendorf	Eckernförde	SchH	A				
Bremen, Stadt	—	Brm	S				
Bremerhaven, Stadt	—	Brm	S				
Bremervörde, Stadt	Bremervörde	Ndsa	A				
Bremscheid	—	—	—				
nur Lungenheilstätte Waldbreitbach	Neuwied	RhPf	A				
Brenschelbach	Homburg	Saar	S				
Bretten, Stadt	Karlsruhe	BaWü	A				
Brilon, Stadt	Brilon	NrhW	A				
Brinkum	Grafschaft Hoya	Ndsa	A				
Britten	Merzig-Wadern	Saar	S				
Brockzetel	—	—	—				
nur Anlagen der Bundeswehr	Aurich (Ostfriesland)	Ndsa	A				
Broitzem	Braunschweig	Ndsa	A				
Brotdorf	Merzig-Wadern	Saar	S				
Bruchsal, Stadt	Bruchsal	BaWü	A				
Brückenaue, Stadt	Brückenaue	Bay	A				
Brühl	Mannheim	BaWü	A				
—, Stadt	Köln	NrhW	A				
Brunnthal	München	Bay	A				
Bubach-Calmesweiler	Ottweiler	Saar	S				
— i. O.	Sankt Wendel	Saar	S				
Bubenheim	—	—	—				
nur Anlagen der Bundeswehr	Koblenz	RhPf	S				
Bubenreuth	Erlangen	Bay	A				
Buchen (Odenwald), Stadt	Buchen	BaWü	A				
Buchholz	Ennepe-Ruhr-Kreis	NrhW	A				
— in der Nordheide, Stadt	Harburg	Ndsa	A				
Buchschlag	Offenbach	Hess	S				
Buckenhof	Erlangen	Bay	A				
Budberg	Moers	NrhW	A				
Budenheim	—	—	—				
nur Schloßgrundstück Waldthausen	Mainz	RhPf	S				
Bübingen	Saarbrücken	Saar	S				
Büchel	—	—	—				
nur Anlagen der Bundeswehr	Cochem	RhPf	A				
Bückeburg, Stadt	Schaumburg-Lippe	Ndsa	A				
Büdelsdorf	Rendsburg	SchH	A				
Büderich	Grevenbroich	NrhW	S				

3. Ortsklassenverzeichnis nach dem Stand vom 1. Januar 1963  
(Nichtaufgeführte Gemeinden und Teile von Gemeinden: Ortsklasse B)

Dietzenbach – Essen, Stadt

Gemeinde	Landkreis	Land	Orts- klas- se	Gemeinde	Landkreis	Land	Orts- klas- se
Dietzenbach	Offenbach	Hess	A	Ehrenstein	Ulm	BaWü	A
Diez, Stadt	Unterlahnkreis	RhPf	A	Eichen	Siegen	NrhW	A
Differten	Saarlouis	Saar	S	Eichstätt, Stadt	Bay	NrhW	S
Dillenburg, Stadt	Dillkreis	Hess	A	Eickel, Stadt//Wanne-	Saarlouis	Saar	S
Dillingen a.d. Donau, Stadt	Saarlouis	Saar	S	Eidenborn	Minden	NrhW	A
—/ Saar, Stadt	Dingolfing	Bay	A	Eidinghausen	Aachen	NrhW	A
Dingolfing, Stadt	Dinkelsbühl	Bay	A	Elendorf	Schaumburg-Lippe	Ndsa	A
Dinkelsbühl, Stadt	Dinslaken	NrhW	S	Eimersdorf	Saarlouis	Saar	S
Dinslaken, Stadt	Ottweiler	Saar	S	Einbeck, Stadt	Einbeck	Ndsa	A
Dirmingen	Schweinfurt	Bay	A	Einöd	Homburg	Saar	S
Dittelbrunn	Leonberg	BaWü	S	Eisen	Sankt Wendel	Saar	S
Ditzingen	Böblingen	BaWü	A	Eiserfeld	Siegen	NrhW	A
Döffingen	Hanau	Hess	A	Eislingen/Fils, Stadt	Göppingen	BaWü	A
Dörnigheim	Sankt Wendel	Saar	S	Eisweiler	Sankt Wendel	Saar	S
nur Wohnplatz Schleuse Mainkur mit Dienstwohngebäude	Ottweiler	Saar	S	Eitorf	Siegkreis	NrhW	A
Dörrenbach	Donauschingen	BaWü	A	Eitzweiler	Sankt Wendel	Saar	S
Dörsdorf	Donauwörth	Bay	A	Eiweiler (Kreis Sankt Wendel)	Sankt Wendel	Saar	S
Donauschingen, Stadt	Saarlouis	Saar	S	— /Saar	Saarbrücken	Saar	S
Donauwörth, Stadt	Grevenbroich	NrhW	S	Ellwangen (Jagst), Stadt	Aalen	BaWü	A
Dorf	Obertaunuskreis	Hess	A	Elm/Saar	Saarlouis	Saar	S
Dormagen	Ulm	BaWü	A	Elmshorn, Stadt	Pinneberg	SchH	A
Dornholzhausen /Ts.	Recklinghausen	NrhW	S	Elsdorf (Rhld.)	Bergheim (Erft)	NrhW	A
Dornstadt	Friedberg	Hess	A	Elte	Steinfurt	NrhW	A
nur Anlagen der Bundeswehr	Heidelberg	BaWü	A	Elversberg	Ottweiler	Saar	S
Dorsten, Stadt	Erkelenz	NrhW	A	Emden, Stadt	Ndsa	Ndsa	A
Dortelweil	Offenbach	Hess	A	Emmelndorf	Harburg	Ndsa	A
Dortmund, Stadt	Tecklenburg	NrhW	A	Emmelshausen	Sankt Goar	RhPf	A
Dossenheim	Merzig-Wadern	Saar	S	Emmendingen, Stadt	Emmendingen	BaWü	A
Doveren	Siegen	NrhW	A	Emmerich, Stadt	Rees	NrhW	A
Dreieichenhain	Höxter	NrhW	A	Emmering	Fürstfeldbruck	Bay	A
Dreierwalde	Duderstadt	Ndsa	A	Emmersweiler	Saarbrücken	Saar	S
Dreibach	Saarbrücken	Saar	S	Emmerzhausen	Altenkirchen (Westerwald)	RhPf	A
Dreis-Tiefenbach	Kempfen-Krefeld	NrhW	A	Empelde	Hannover	Ndsa	A
Driburg (Westf.), Bad, Stadt	Coesfeld	NrhW	A	Ems, Stadt//Bad	Unterlahnkreis	RhPf	A
Duderstadt, Stadt	Merzig-Wadern	Saar	S	Emsdetten, Stadt	Steinfurt	NrhW	A
Dudweiler, Stadt	Saarlouis	Saar	S	Endersbach	Waiblingen	BaWü	A
Dülken, Stadt	Düren	NrhW	S	Engelskirchen	Rheinisch-Bergischer Kreis	NrhW	A
Dülmen, Stadt	Neustadt an der Weinstraße	RhPf	A	Eningen unter Achalm	Reutlingen	BaWü	A
Düppenweiler	Jülich	NrhW	A	Enkheim//Bergen-	Hanau	Hess	A
Düren	Fallingb. St.	Ndsa	A	Ennepetal, Stadt	Ennepe-Ruhr-Kreis	NrhW	A
—, Stadt	Recklinghausen	NrhW	S	Ennigerloh	Beckum	NrhW	A
Dürkheim, Stadt//Bad	Minden	NrhW	A	Ennigloh	Herford	NrhW	A
Dürwiß	Südtr. d. R.	SchH	A	Ensdorf	Saarlouis	Saar	S
Düshorn	Ennsheim	Saar	S	Ensheim	Sankt Ingbert	Saar	S
nur Anlagen der Bundeswehr	Epe	NrhW	A	Epe	Ahaus	NrhW	A
Düsseldorf, Stadt	Eppelborn	Saar	S	Eppelborn	Ottweiler	Saar	S
Dützen	Eppelheim	Heidelberg	BaWü	Eppelheim	Heidelberg	BaWü	A
Duisburg, Stadt	Eppstein, Stadt	Main-Taunus-Kreis	Hess	Eppstein, Stadt	Main-Taunus-Kreis	Hess	A
Duisdorf	Erbach, Stadt	Erbach	Hess	Erbach, Stadt	Erbach	Hess	A
Dunsum	Erbringen	Merzig-Wadern	Saar	Erbringen	Merzig-Wadern	Saar	S
	Erding, Stadt	Erding	Bay	Erding, Stadt	Erding	Bay	A
	Erfweiler-Ehlingen	Sankt Ingbert	Saar	Erfweiler-Ehlingen	Sankt Ingbert	Saar	S
	Ergste	Iserlohn	NrhW	Ergste	Iserlohn	NrhW	A
	Erkelenz, Stadt	Erkelenz	NrhW	Erkelenz, Stadt	Erkelenz	NrhW	S
	Erkenschwick, Stadt//Oer-	Recklinghausen	NrhW	Erkenschwick, Stadt//Oer-	Recklinghausen	NrhW	S
	Erkrath	Düsseldorf-Mettmann	NrhW	Erkrath	Düsseldorf-Mettmann	NrhW	A
	Erlangen, Stadt	Bay	S	Erlangen, Stadt	Bay	S	A
	Erlenbach//Nieder-	Friedberg	Hess	Erlenbach//Nieder-	Friedberg	Hess	A
	Erzhausen	Darmstadt	Hess	Erzhausen	Darmstadt	Hess	A
	Esbom	Ennepe-Ruhr-Kreis	NrhW	Esbom	Ennepe-Ruhr-Kreis	NrhW	A
	Eschbach	Ravensburg	BaWü	Eschbach	Ravensburg	BaWü	A
	nur Gemeindeteil Weißenau	Friedberg	Hess	Eschbach//Nieder-	Friedberg	Hess	A
	Eschbach//Nieder-	Friedberg	Hess	— // Ober-	Friedberg	Hess	A
	Eschborn	Friedberg	Hess	Eschborn	Friedberg	Hess	A
	nur Funkempfangs- und Kontrollstelle des Funkamtes Frankfurt a. M.	Main-Taunus-Kreis	Hess	Eschborn	Main-Taunus-Kreis	Hess	A
	Escheburg	Herzogtum Lauenburg	SchH	Escheburg	Herzogtum Lauenburg	SchH	A
	Eschringen	Sankt Ingbert	Saar	Eschringen	Sankt Ingbert	Saar	S
	Eschwege, Stadt	Eschwege	Hess	Eschwege, Stadt	Eschwege	Hess	A
	Eschweiler, Stadt	Aachen	NrhW	Eschweiler, Stadt	Aachen	NrhW	A
	Espelkamp, Stadt	Lübbecke	NrhW	Espelkamp, Stadt	Lübbecke	NrhW	A
	Essen//Bad	Wittlage	Ndsa	Essen//Bad	Wittlage	Ndsa	A
	—, Stadt	NrhW	S	—, Stadt	NrhW	S	A

E

3. Ortsklassenverzeichnis nach dem Stand vom 1. Januar 1963  
(Nichtaufgeführte Gemeinden und Teile von Gemeinden: Ortsklasse B)

**Eßlingen am Neckar, Stadt – Goch, Stadt**

Gemeinde	Landkreis	Land	Orts- klas- se	Gemeinde	Landkreis	Land	Orts- klas- se
Eßlingen am Neckar, Stadt	Eßlingen	BaWü	S	Fürth	Ottweiler	Saar	S
Esting	Fürstenfeldbruck	Bay	A	—, Stadt		Bay	S
Ettal				Fürweiler	Saarlouis	Saar	S
nur Gemeindeteil Linderhof	Garmisch-Partenkirchen	Bay	A	Füssen, Stadt	Füssen	Bay	A
Ettingen, Stadt	Karlsruhe	BaWü	A	Fulda, Stadt		Hess	A
Euskirchen, Stadt	Euskirchen	NrhW	A	Furschweiler	Sankt Wendel	Saar	S
Eußerthal							
nur Lungenheilstätte Trifels	Bergzabern	RhPf	A				
Eutin, Stadt	Eutin	SchH	A				
Eutingen	Pforzheim	BaWü	A				
Eyb	Ansbach	Bay	A				

3. Ortsklassenverzeichnis nach dem Stand vom 1. Januar 1963  
(Nichtaufgeführte Gemeinden und Teile von Gemeinden: Ortsklasse B)

Godenstedt - Heidom//Klein

Gemeinde	Landkreis	Land	Orts- klas- se	Gemeinde	Landkreis	Land	Orts- klas- se
Godenstedt				Häverstädt	Minden	NrhW	A
nur Anlagen der Bundeswehr	Bremervörde	Ndsa	A	Haffkrug-Scharbeutz	Eutin	SchH	A
Godesberg, Bad, Stadt	Bonn	NrhW	S	Hagen, Stadt		NrhW	S
Göggingen, Markt	Augsburg	Bay	S	Hahlen			
Göppingen, Stadt	Göppingen	BaWü	S	nur Schule Minderheide bei Minden	Minden	NrhW	S
Göttelbom	Saarbrücken	Saar	S	Hahnenklee-Bockswiese (Oberharz)	Zellerfeld	Ndsa	A
Göttingen, Stadt		Ndsa	A	Haidhof, Stadt//Maxhütte-	Burglengenfeld	Bay	A
Götzenhain	Offenbach	Hess	A	Hall, Stadt//Schwäbisch	Schwäbisch Hall	BaWü	A
Gohfeld	Herford	NrhW	A	Halle (Westf.), Stadt	Halle (Westf.)	NrhW	A
Gonnesweiler	Sankt Wendel	Saar	S	Halstenbek	Pinneberg	SchH	A
Gosenbach	Siegen	NrhW	A	Haltern, Kirchspiel	Recklinghausen	NrhW	A
Goslar, Stadt		Ndsa	A	—, Stadt	Recklinghausen	NrhW	A
Goting	Südtondern	SchH	A	Halver	Altena	NrhW	A
Gottmadingen	Konstanz	BaWü	A	Hambach an der Teinstraße	Neustadt an der Weinstraße	RhPf	A
Graben				Hambühren			
nur Gemeindeteil Lagerlechfeld	Schwabmünchen	Bay	A	nur Anlagen der Bundeswehr	Celle	Ndsa	A
Gräffelfing	München	Bay	S	Hamburg, Freie und Hansestadt		Hmb	S
Grafenwöhr, Stadt	Eschenbach i.d.OPf.	Bay	A	Hameln, Stadt		Ndsa	A
— (z. Teil), gemfr. Gebiet//				Hamm	Recklinghausen	NrhW	S
Truppenübungsplatz	Eschenbach i.d.OPf.	Bay	A	— (Westf.), Stadt		NrhW	S
— (z. Teil), gemfr. Gebiet//				Hammelburg, Stadt	Hammelburg	Bay	A
Truppenübungsplatz	Neustadt a.d. Waldnaab	Bay	A	Hanau am Main, Stadt		Hess	S
Grainau	Garmisch-Partenkirchen	Bay	A	Handorf			
Grasbrunn	München	Bay	A	nur Anlagen der Bundeswehr	Münster	NrhW	S
Grassau	Traunstein	Bay	A	Hangard	Ortweiler	Saar	S
Grefrath b. Krefeld	Kempen-Krefeld	NrhW	A	Hangelar	Siegkreis	NrhW	S
Grenzach	Lörrach	BaWü	A	Hannover, Landeshauptstadt		Ndsa	S
Grenzhausen//Höhr-	Unterwesterwaldkreis	RhPf	A	Hanweiler//Rilchingen-	Saarbrücken	Saar	S
Gresaubach	Saarlouis	Saar	S	Hargarten	Merzig-Wadern	Saar	S
Greven, Stadt	Münster	NrhW	A	Haheim	Friedberg	Hess	A
Grevenbroich, Stadt	Grevenbroich	NrhW	A	Harksheide	Stormarn	SchH	S
Griesheim				Harlingen	Merzig-Wadern	Saar	S
nur Autobahnmeisterei Darmstadt	Darmstadt	Hess	A	Harsewinkel, Stadt	Warendorf	NrhW	A
Gröbenzell	Fürstenfeldbruck	Bay	A	Harthausen	Eßlingen	BaWü	A
Gröde	Husum	SchH	A	Harwick	Coesfeld	NrhW	A
Grötzingen	Karlsruhe	BaWü	A	Harzburg, Stadt//Bad <sup>1)</sup>	Wolfenbüttel	Ndsa	A
Gronau (Westf.), Stadt	Ahaus	NrhW	A	Hasbergen (Oldenburg)	Oldenburg (Oldenburg)	Ndsa	A
Grone	Göttingen	Ndsa	A	Hasborn-Dautweiler	Sankt Wendel	Saar	S
Gronig	Sankt Wendel	Saar	S	Hassel	Sankt Ingbert	Saar	S
Großauheim, Stadt	Hanau	Hess	A	Hasselbeck-Schwarzbach	Düsseldorf-Mettmann	NrhW	A
Großberghofen	Dachau	Bay	A	Haßfurt, Stadt	Haßfurt	Bay	A
Großburgwedel	Burgdorf	Ndsa	A	Haßlinghausen	Ennepe-Ruhr-Kreis	NrhW	A
Großdomberg	Bielefeld	NrhW	A	Haßloch	Neustadt an der Weinstraße	RhPf	A
Großengstingen				Hattersheim	Main-Taunus-Kreis	Hess	A
nur Anlagen der Bundeswehr	Reutlingen	BaWü	A	Hattingen, Stadt	Ennepe-Ruhr-Kreis	NrhW	S
Großenkneten				Hau			
nur Anlagen der Bundeswehr sowie				nur Rhein. Landeskrankenhaus			
Heilstätten Huntlosen und Sannum	Oldenburg (Oldenburg)	Ndsa	A	Bedburg-Hau	Kleve	NrhW	A
Groß-Gerau, Stadt	Groß-Gerau	Hess	A	Haunstetten, Stadt	Augsburg	Bay	S
Großhansdorf	Stormarn	SchH	S	Hauersweiler	Sankt Wendel	Saar	S
Großrosseln	Saarbrücken	Saar	S	Hausbach	Merzig-Wadern	Saar	S
Groß-Umstadt, Stadt	Dieburg	Hess	A	Hausen	Offenbach	Hess	A
Grubweg	Passau	Bay	A	Mausen-Arnsbach			
Grügelbom	Sankt Wendel	Saar	S	nur Sendefunkstelle Usingen der Bundes-			
Grünwald	München	Bay	S	post	Usingen	Hess	A
Gruiton	Düsseldorf-Mettmann	NrhW	A	Haustadt	Merzig-Wadern	Saar	S
Grunbach	Waiblingen	BaWü	A	Havelse	Neustadt am Rübenberge	Ndsa	A
Güdesweiler	Sankt Wendel	Saar	S	Havighorst b. Reinbek	Stormarn	SchH	A
Güdingen	Saarbrücken	Saar	S	Hebertshausen	Dachau	Bay	A
Güls	Koblenz	RhPf	A	Hechendorf a. Pilsensee	Starnberg	Bay	A
Günding	Dachau	Bay	A	Hechingen, Stadt	Hechingen	BaWü	A
Günzburg, Stadt		Bay	A	Hechtsheim			
Gürzenich	Düren	NrhW	A	nur Anlagen der Bundeswehr	Mainz	RhPf	S
Gütersloh, Stadt	Wiedenbrück	NrhW	S	Heckendalheim	Sankt Ingbert	Saar	S
Gummersbach, Stadt	Oberbergischer Kreis	NrhW	S	Heddesheim	Mannheim	BaWü	A
Gunzenhausen, Stadt	Gunzenhausen	Bay	A	Hedehusum	Südtondern	SchH	A
Gustavsburg//Ginsheim	Groß-Gerau	Hess	A	Heepen	Bielefeld	NrhW	S
Gustorf	Grevenbroich	NrhW	A	Heeren-Werwe			
				nur Anlagen der Bundeswehr	Unna	NrhW	S
				Heessen	Beckum	NrhW	S
				Hegnach	Waiblingen	BaWü	A
				Hehlingen			
				nur Flugsicherungsanlage	Gifhorn	Ndsa	A
				Heide, Stadt	Norderdithmarschen	SchH	A
				Heidelberg, Stadt		BaWü	S
				Heidenheim an der Brenz, Stadt	Heidenheim	BaWü	A
				Heidom//Klein			
				nur Anlagen der Bundeswehr	Neustadt am Rübenberge	Ndsa	A

1) Einschließlich Bahnhof

3. Ortsklassenverzeichnis nach dem Stand vom 1. Januar 1963  
(Nichtaufgeführte Gemeinden und Teile von Gemeinden: Ortsklasse B)

Heikendorf – Illingen

Gemeinde	Landkreis	Land	Orts- klas- se	Gemeinde	Landkreis	Land	Orts- klas- se
Heikendorf			A	Hoengen	Aachen	NrhW	A
nur Anlagen der Bundeswehr	Plön	SchH	S	Hörnum (Sylt)	Südtondern	SchH	A
Heilbronn, Stadt		BaWü	S	Hörstel	Tecklenburg	NrhW	A
Heilbrunn // Bad	Bad Tölz	Bay	A	Hösel	Düsseldorf-Mettmann	NrhW	S
Heiligenhafen, Stadt	Oldenburg (Holstein)	SchH	A	Hövel, Stadt // Bockum	Lüdinghausen	NrhW	S
Heiligenhaus, Stadt	Düsseldorf-Mettmann	NrhW	S	Hövelhof			
Heiligenwald	Ottweiler	Saar	S	nur Lager für junge Gefangene u. Tbc-			
Heilshom	Osterholz	Ndsa	A	Krankenhaus für Justizgefangene in			
Heinsberg (Rhld), Stadt	Selbkantkreis Geilenkirchen			Staumühle	Paderborn	NrhW	A
Heisterbacherrott	Heinsberg	NrhW	A	Höxter, Stadt	Höxter	NrhW	A
Heisterberg	Siegbkreis	NrhW	S	Hof, Stadt		Bay	A
Helgoland	Sankt Wendel	Saar	S	Hofeld-Mausbach	Sankt Wendel	Saar	S
Hellendorf // Eft	Pinneberg	SchH	S	Hofgeismar, Stadt	Hofgeismar	Hess	A
Hellem	Merzig-Wadern	Saar	S	Hofheim a. Ts., Stadt	Main-Taunus-Kreis	Hess	A
Helmrechts, Stadt	Osnabrück	Ndsa	A	Hohegeiß	Blankenburg	Ndsa	A
Helmstedt, Stadt	Münchberg	Bay	A	Hohenacker	Waiblingen	BaWü	A
Helmstedt, Stadt	Helmstedt	Ndsa	A	Hohenbrunn			A
Hemden	Borken	NrhW	A	nur Ortsteil Riemerling und Anlagen	München	Bay	
Hemer, Stadt	Iserlohn	NrhW	A	der Bundeswehr			S
Hemmersdorf	Saarlouis	Saar	S	Hohenlimburg, Stadt	Iserlohn	NrhW	A
Hemmingen-Westerfeld	Hannover	Ndsa	A	Hohenlockstedt			
Hengsen	Unna	NrhW	A	nur Anlagen der Bundeswehr	Steinburg	SchH	A
Hennef (Siegb)	Siegbkreis	NrhW	A	Hoisbüttel	Stoormann	SchH	A
Hennen	Iserlohn	NrhW	A	Holthausen	Ennepe-Ruhr-Kreis	NrhW	A
Hennenbach	Ansbach	Bay	A	Holtwick	Borken	NrhW	A
Henrichenburg	Recklinghausen	NrhW	A	Holz	Saarbrücken	Saar	S
Heppenheim a.d. Bergstr., Stadt	Bergstraße	Hess	A	Holzen	Iserlohn	NrhW	A
Herbede, Stadt	Ennepe-Ruhr-Kreis	NrhW	A	Holzgerlingen	Böblingen	BaWü	A
Herbern	Lüdinghausen	NrhW	A	Holzhausen	Osnabrück	Ndsa	A
Herbitzheim	Sankt Ingbert	Saar	S	Holzheim	Grevenbroich	NrhW	A
Herborn, Stadt	Dillkreis	Hess	A	Holzlar	Siegbkreis	NrhW	S
Herbrechtingen	Heidenheim	BaWü	A	Holzminde, Stadt	Holzminde	Ndsa	A
Herdecke, Stadt	Ennepe-Ruhr-Kreis	NrhW	S	Holzwickede	Unna	NrhW	A
Herford, Stadt		NrhW	S	Homburg-Bracht-Bellscheidt	Düsseldorf-Mettmann	NrhW	A
Hermannstein	Wetzlar	Hess	A	— (Niederrhein), Stadt	Moers	NrhW	S
Heme, Stadt		NrhW	S	Homburg, Stadt	Homburg	Saar	S
Heroldsberg, Markt	Erlangen	Bay	A	— v.d.H., Bad, Stadt	Obertaunuskreis	Hess	S
Herongen	Geldern	NrhW	A	Honnet am Rhein, Bad, Stadt	Siegbkreis	NrhW	S
Herrenalb, Stadt	Calw	BaWü	A	Honzrath	Merzig-Wadern	Saar	S
Herrenberg, Stadt	Böblingen	BaWü	A	Hoof	Sankt Wendel	Saar	S
Herringen	Unna	NrhW	A	Hooge	Husum	SchH	A
Herschding a. Ammersee	Starnberg	Bay	A	Hopsten	Tecklenburg	NrhW	A
Hersbruck, Stadt	Hersbruck	Bay	A	Horb am Neckar, Stadt	Horb	BaWü	A
Hersel	Bonn	NrhW	A	Horneburg	Recklinghausen	NrhW	A
Hersfeld, Bad, Stadt	Hersfeld	Hess	A	Horrem	Bergheim (Erft)	NrhW	A
Herten, Stadt	Recklinghausen	NrhW	S	Horst	Harburg	Ndsa	A
Herzberg am Harz, Stadt	Osterode am Harz	Ndsa	A	Hostenbach	Saarlouis	Saar	S
Herzogenaurach, Stadt	Hochstadt a.d. Aisch	Bay	A	Hoven // Mariaweller	Düren	NrhW	A
Herzogenrath, Stadt	Aachen	NrhW	A	Hubbelrath	Düsseldorf-Mettmann	NrhW	A
Hesedorf bei Bremervörde				Hückelhoven-Ratheim	Erkelenz	NrhW	S
nur Anlagen der Bundeswehr	Bremervörde	Ndsa	A	Hückeswagen, Stadt	Rhein-Wupper-Kreis	NrhW	A
Hess. Lichtenau, Stadt	Witzenhausen	Hess	A	Hüls	Kempen-Krefeld	NrhW	A
Heuchelheim	Gießen	Hess	A	Hülscheid	Altena	NrhW	A
Heutingsheim	Ludwigsburg	BaWü	A	Hülzweiler	Saarlouis	Saar	S
Heusenstamm, Stadt	Offenbach	Hess	A	Hünfeld, Stadt	Hünfeld	Hess	A
Heusweiler	Saarbrücken	Saar	S	Hünxe	Dinslaken	NrhW	A
Hierscheid	Ottweiler	Saar	S	Hürth	Köln	NrhW	A
Hilbringen	Merzig-Wadern	Saar	S	Hüsten, Stadt // Neheim	Arnsberg	NrhW	A
Hilchenbach, Stadt	Siegen	NrhW	A	Hüttersdorf	Saarlouis	Saar	S
Hilden, Stadt	Düsseldorf-Mettmann	NrhW	S	Hüttigweiler	Ottweiler	Saar	S
Hildesheim, Stadt		Ndsa	S	Humes	Ottweiler	Saar	S
Hillegossen	Bielefeld	NrhW	A	Hundstadt			
Hiltrup	Münster	NrhW	S	nur Anlagen des Bundesgrenzschutzes	Usingen	Hess	A
Himmelstür	Hildesheim-Marienbourg	Ndsa	A	Husum, Stadt	Husum	SchH	A
Hindelang, Markt	Sonthofen	Bay	A				
Hinterzarten	Hochschwarzwald	BaWü	A				
Hirstein	Sankt Wendel	Saar	S				
Hirzweiler	Ottweiler	Saar	S				
Hittfeld	Harburg	Ndsa	A	Ibbenbüren – Land	Tecklenburg	NrhW	A
Hoberge-Uerentrup	Bielefeld	NrhW	A	—, Stadt	Tecklenburg	NrhW	A
Hochdahl	Düsseldorf-Mettmann	NrhW	A	Ichendorf // Quadrath	Bergheim (Erft)	NrhW	A
Hochneukirch	Grevenbroich	NrhW	A	Icking	Wolfrashausen	Bay	A
Höchberg	Würzburg	Bay	A	Idar-Oberstein, Stadt	Birkenfeld	RhPf	A
Höchen	Homburg	Saar	S	Ilhpohl // Osterhagen	Osterholz	Ndsa	A
Höchststadt a.d. Aisch, Stadt	Höchststadt a.d. Aisch	Bay	A	Ihn	Saarlouis	Saar	S
Höfingen	Leonberg	BaWü	A	Ihringshausen	Kassel	Hess	A
Höhenkirchen	München	Bay	A	Ilgen // Sankt	Heidelberg	BaWü	A
Höhr-Grenzhausen	Unterwesterwaldkreis	RhPf	A	Illertissen, Stadt	Illertissen	Bay	A
				Illingen	Ottweiler	Saar	S

**Ilverich – Laatzen**

1) Mit Wirkung vom 11.6.1963 in „Geisweid“ umbenannt.

3. Ortsklassenverzeichnis nach dem Stand vom 1. Januar 1963  
(Nichtaufgeführte Gemeinden und Teile von Gemeinden: Ortsklasse B)

## Laboe – Marquartstein

Gemeinde	Landkreis	Land	Orts- klas- se	Gemeinde	Landkreis	Land	Orts- klas- se
Laboe				Lintorf	Düsseldorf-Mettmann	NrhW	S
nur Anlagen der Bundeswehr	Plön	SchH	S	Linz a. Rhein, Stadt	Neuwied	RhPf	A
Lackhausen //Obrighoven-	Rees	NrhW	A	Lippamsdorf	Recklinghausen	NrhW	A
Ladenburg, Stadt	Mannheim	BaWü	A	Lippspringe, Bad, Stadt	Paderborn	NrhW	A
Lage, Stadt	Dermold	NrhW	A	Lippstadt, Stadt	Lippstadt	NrhW	A
Lahr, Stadt	Lahr	BaWü	A	List	Südtondern	SchH	A
Laiz				Lobberich	Kempen - Krefeld	NrhW	A
nur Anlagen der Bundeswehr	Sigmaringen	BaWü	A	Lockweiler	Merzig - Wadern	Saar	S
Lampertheim, Stadt	Bergstraße	Hess	A	Löffelscheid			
Landau in der Pfalz, Stadt		RhPf	A	nur Anlagen der Bundeswehr	Zell (Mosel)	RhPf	A
Landsberg a. Lech, Stadt		Bay	A	Löhnhorst	Osterholz	Ndsa	A
Landshtut, Stadt		Bay	A	Lörrach, Stadt	Lörrach	BaWü	A
Landsstuhl, Stadt	Kaiserslautern	RhPf	A	Lövenich	Köln	NrhW	S
Landsweiler bei Lebach	Saarlouis	Saar	S	Löwenstein, Stadt			
— - Reden	Ottweiler	Saar	S	nur Tuberkulose - Sanatorium	Heilbronn	BaWü	A
Langen	Wesermünde	Ndsa	A	Lohe	Minden	NrhW	A
—, Stadt	Offenbach	Hess	A	Lohfelden			
Langenberg, Stadt	Düsseldorf-Mettmann	NrhW	A	nur Verstärkeramt der Bundespost	Kassel	Hess	S
Langendamm	Nienburg (Weser)	Ndsa	A	Lohheide, gemeindefreier Bezirk	Celle	Ndsa	A
Langeneß	Husum	SchH	A	Lohmar	Siegkreis	NrhW	A
Langenfeld (Rheinland), Stadt	Rhein - Wupper - Kreis	NrhW	A	Lohne (Oldenburg), Stadt	Vechta	Ndsa	A
Langengeisling	Erding	Bay	A	Lohr a. Main, Stadt	Lohr a. Main	Bay	A
Langenhagen, Stadt	Hannover	Ndsa	S	Losheim	Merzig - Wadem	Saar	S
Langeoog	Wittmund	Ndsa	A	Lowick	Borken	NrhW	A
Langst - Kierst	Kempen - Krefeld	NrhW	A	Ludweiler / Warndt	Saarbrücken	Saar	S
Langwarden	Wesermarsch	Ndsa	A	Ludwigsburg, Stadt	Ludwigsburg	BaWü	S
Langweid a. Lech	Augsburg	Bay	A	Ludwigshafen am Rhein, Stadt		RhPf	S
Lank - Latum	Kempen - Krefeld	NrhW	A	Lübbecke, Stadt	Lübbecke	NrhW	A
Lauenburg/Elbe, Stadt	Herzogtum Lauenburg	SchH	A	Lübeck, Hansestadt		SchH	S
Lauf a. d. Pegnitz, Stadt	Lauf a. d. Pegnitz	Bay	A	Lüchow, Stadt	Lüchow - Dannenberg	Ndsa	A
Lauringen (Donau), Stadt	Dillingen a. d. Donau	Bay	A	Lüdenscheid - Land	Altena	NrhW	A
Laurensberg	Aachen	NrhW	S	—, Stadt			
Lautenbach	Ottweiler	Saar	S	öinschl. Kreiskrankenhaus und Lungen-			
Lauterbach	Saarbrücken	Saar	S	heilstätte Hellersen		NrhW	S
—, Stadt	Lauterbach	Hess	A	Lüdinghausen, Stadt	Lüdinghausen	NrhW	A
Lauterberg im Harz, Stadt // Bad	Osterode am Harz	Ndsa	A	Lülsdorf	Siegkreis	NrhW	A
Lebach	Saarlouis	Saar	S	Lüneburg, Stadt		Ndsa	A
Leck	Südtondern	SchH	A	Lünen, Stadt		NrhW	S
Leer (Ostfriesland), Stadt	Leer	Ndsa	A	Lüstringen	Osnabrück	Ndsa	A
Leeste	Grafschaft Hoya	Ndsa	A				
Lehen	Freiburg	BaWü	A				
Lehrte, Stadt	Burgdorf	Ndsa	A				
Leichlingen (Rheinland), Stadt	Rhein - Wupper - Kreis	NrhW	A				
Leidungen	Saarlouis	Saar	S				
Leimen	Heidelberg	BaWü	A				
Leinfelden	Böblingen	BaWü	S				
Leipheim, Stadt	Günzburg	Bay	A				
Leitershofen	Augsburg	Bay	A				
Leitersweiler	Sankt Wendel	Saar	S				
Lemgo, Stadt	Lemgo	NrhW	A				
Lendringen	Iserlohn	NrhW	A				
Lengerich, Stadt	Tecklenburg	NrhW	A				
Lengsdorf	Bonn	NrhW	S				
Leonberg, Stadt	Leonberg	BaWü	A				
Leopoldshafen							
nur Kernforschungszentrum Karlsruhe	Karlsruhe	BaWü	S				
Letmathe, Stadt	Iserlohn	NrhW	A				
Letter	Hannover	Ndsa	A				
Leuchtenburg	Osterholz	Ndsa	A				
Leverkusen, Stadt		NrhW	S				
Lichtendorf	Iserlohn	NrhW	A				
Lichtenfels, Stadt	Lichtenfels	Bay	A				
Liedberg	Grevenbroich	NrhW	A				
Ließem	Bonn	NrhW	A				
Lilienthal	Osterholz	Ndsa	A				
Limbach bei Homburg	Homburg	Saar	S				
— (Kreis Saarlouis)	Saarlouis	Saar	S				
Limburg a. d. Lahn, Stadt	Limburg	Hess	A				
Lindau (Bodensee), Stadt		Bay	A				
Lindenberg i. Allgäu, Stadt	Lindau (Bodensee)	Bay	A				
Linderhausen	Ennepe - Ruhr - Kreis	NrhW	A				
Lindlar	Rheinisch - Bergischer Kreis	NrhW	A				
Lindscheid	Sankt Wendel	Saar	S				
Lingen (Ems), Stadt	Lingen	Ndsa	A				
Lintelmarsch	Norden	Ndsa	A				
Lintfort, Stadt // Kamp-	Moers	NrhW	S				



**Marth – Neukirchen - Vluyn**

— 986 —

3. Ortsklassenverzeichnis nach dem Stand vom 1. Januar 1963  
(Nichtaufgeführte Gemeinden und Teile von Gemeinden: Ortsklasse B)

Neumarkt i.d. OPf., Stadt — Ochtersum

Gemeinde	Landkreis	Land	Orts- klas- se	Gemeinde	Landkreis	Land	Orts- klas- se
Neumarkt i.d. OPf., Stadt		Bay	A	Nörvenich	Düren	NrhW	A
Neumünster, Stadt		SchH	A	Nohfelden	Sankt Wendel	Saar	S
Neunkirchen	Siegen	NrhW	A	Nohn	Merzig-Wadern	Saar	S
— a. Sand	Lauf a.d. Pegnitz	Bay	A	Nonnweiler	Sankt Wendel	Saar	S
— /Nahe	Sankt Wendel	Saar	S	Norddorf	Südtondern	SchH	A
— /Saar, Stadt	Ottweiler	Saar	S	Norden, Stadt	Norden	Ndsa	A
Neuötting, Stadt	Altötting	Bay	A	Nordenham, Stadt	Wesermarsch	Ndsa	A
Neurath	Grevenbroich	NrhW	A	Norderney, Stadt	Norden	Ndsa	A
Neureut (Baden)	Karlsruhe	BaWü	S	Nordhorn, Stadt	Grafschaft Bentheim	Ndsa	A
Neuried	München	Bay	A	Nordkirchen			
Neusäß	Augsburg	Bay	S	nur Landesfinanzschule			
Neuses	Kronach	Bay	A	Nordrhein-Westfalen	Lüdinghausen	NrhW	A
— b. Ansbach				Nordstrand			
nur Heilstätte Strüth	Ansbach	Bay	A	nur Hallig Nordstrandischmoor	Husum	SchH	A
Neustadt	Waiblingen	BaWü	A	Norf	Grevenbroich	NrhW	A
— am Rübenberge, Stadt	Neustadt am Rübenberge	Ndsa	A	Northheim, Stadt	Northheim	Ndsa	A
— a.d. Aisch, Stadt	Neustadt a.d. Aisch	Bay	A	Noswendel	Merzig-Wadern	Saar	S
— a.d. Saale, Stadt // Bad	Bad Neustadt a.d. Saale	Bay	A	Nürnberg, Stadt		Bay	S
— an der Weinstraße, Stadt		RhPf	A	Nürtingen, Stadt	Nürtingen	BaWü	A
— b. Coburg, Stadt		Bay	A	Nunkirchen	Merzig-Wadern	Saar	S
— im Schwarzwald, Stadt	Hochschwarzwald	BaWü	A	Nußdorf	Überlingen	BaWü	A
— in Holstein, Stadt	Oldenburg (Holstein)	SchH	A				
—, Stadt							
nur Anlagen der Bundeswehr	Marburg	Hess	A				
Neuß, Stadt		NrhW	S	Oberaden	Unna	NrhW	S
Neutraubling	Regensburg	Bay	A	Oberammergau	Garmisch-Partenkirchen	Bay	A
Neu-Ulm, Stadt		Bay	S	Oberasbach	Fürth	Bay	A
Neuwied, Stadt	Neuwied	RhPf	A	Oberaußem-Fortuna	Bergheim (Erft)	NrhW	A
Neuwildflecken	Brückenaue	Bay	A	Oberbexbach	Homburg	Saar	S
Neviges, Stadt	Düsseldorf-Mettmann	NrhW	A	Oberbruch	Selbkantkreis Geilenkirchen-		
Nieblum	Südtondern	SchH	A		Heinsberg	NrhW	A
Niebull, Stadt	Südtondern	SchH	A	Oberdollendorf	Siegbkreis	NrhW	S
Niedaldorf	Saarlouis	Saar	S	Oberesch	Saarlouis	Saar	S
Niederaden	Unna	NrhW	A	Ober-Eschbach	Friedberg	Hess	A
Niederau	Düren	NrhW	A	Oberfischbach	Bad Tölz	Bay	A
Niederbachem	Bonn	NrhW	A	Oberhaching	München	Bay	A
Niederbexbach	Homburg	Saar	S	Oberhausen			
Niederbreisig // Bad	Ahrweiler	RhPf	A	nur Anlagen der Bundeswehr	Neuburg a.d. Donau	Bay	A
Niederdollendorf	Siegbkreis	NrhW	S	—, Stadt		NrhW	S
Nieder-Erlenbach	Friedberg	Hess	A	Oberkassel (Siegbkreis)	Siegbkreis	NrhW	S
Nieder-Eschbach	Friedberg	Hess	A	Oberkirch, Stadt	Offenburg	BaWü	A
Niedergailbach	Homburg	Saar	S	Oberkirchen	Sankt Wendel	Saar	S
Niederhöchstadt	Main-Taunus-Kreis	Hess	A	Oberkochen	Aalen	BaWü	A
Niederhofen // Überroth-	Sankt Wendel	Saar	S	Oberlahnstein, Stadt	Loreleykreis	RhPf	A
Niederkassel (Siegbkreis)	Siegbkreis	NrhW	A	Oberleuken	Merzig-Wadern	Saar	S
Niederkaufungen				Oberliederbach	Main-Taunus-Kreis	Hess	A
nur der von der Stadt Kassel eingemein-				Oberlinxweiler	Sankt Wendel	Saar	S
dete Teil und Bahnhof Papierfabrik	Kassel	Hess	S	Oberlöstem	Merzig-Wadern	Saar	S
Niederkirchen i.O.	Sankt Wendel	Saar	S	Obermeitingen			
Niederlahnstein, Stadt	Loreleykreis	RhPf	A	nur Anlagen der Bundeswehr	Landsberg a. Lech	Bay	A
Niederleierdorf				Obernau			
nur Anlagen der Bundeswehr	Rottenburg a.d. Laaber	Bay	A	nur Aufsichtsbezirk und Bauhof der			
Niederlinxweiler	Sankt Wendel	Saar	S	Wasser- und Schifffahrtsverwaltung	Aschaffenburg	Bay	A
Niederlössem	Merzig-Wadern	Saar	S	Obernordorf am Neckar, Stadt	Rotweil	BaWü	A
Niederlosheim	Merzig-Wadern	Saar	S	Obernethphen	Siegen	NrhW	A
Niedermarsberg, Stadt	Brilon	NrhW	A	Oberperl	Merzig-Wadern	Saar	S
Niedermendig, Stadt	Mayen	RhPf	A	Oberpfaffenhofen			
Niedemetphen	Siegen	NrhW	A	nur Anlagen der Bundeswehr und Flug-			
Niederpleis	Siegbkreis	NrhW	A	funkforschungsinstitut	Stamberg	Bay	S
Nieder-Ramstadt	Darmstadt	Hess	A	Obersalbach-Kurhof	Saarbrücken	Saar	S
Niederreifenberg				Oberschleißheim			
nur Außenstelle des Funkamtes Frank-				nur Gemeindeteil Oberschleißheim so-	München	Bay	
furt am Main	Main-Taunus-Kreis	Hess	A	wie Versuchs- und Ausbildungsstätte			
Niedersalbach	Saarbrücken	Saar	S	für Strahlenschutz in Neuherberg			
Niedersaubach	Saarlouis	Saar	S	Obersdorf, Markt	Sonthofen	Bay	A
Niederschelden	Siegen	NrhW	A	Oberstedten	Obertaunuskreis	Hess	A
Niederstetten, Stadt				Oberstein, Stadt // Idar-	Birkenfeld	RhPf	A
nur Anlagen der Bundeswehr	Mergentheim	BaWü	A	Oberstimm	Ingolstadt	Bay	A
Niedervellmar	Kassel	Hess	A	Oberthal	Sankt Wendel	Saar	S
Niederwürzbach	Sankt Ingbert	Saar	S	Obershausen	Offenbach	Hess	A
Nienberge	Münster	NrhW	A	Oberursel (Taunus), Stadt	Obertaunuskreis	Hess	S
Nienburg (Weser), Stadt	Nienburg (Weser)	Ndsa	A	Oberviechtach, Stadt	Oberviechtach	Bay	A
Nierst	Kempfen-Krefeld	NrhW	A	Oberwürzbach	Sankt Ingbert	Saar	S
Nievenheim	Grevenbroich	NrhW	A	Obrighoven-Lackhausen	Rees	NrhW	A
Nikolaus // Sankt	Saarbrücken	Saar	S	Ochsenfurt, Stadt	Ochsenfurt	Bay	A
Nördlingen, Stadt		Bay	A	Ochtersum	Hildesheim-Marienburg	Ndsa	A

### Ochtrup, Stadt – Rastede

1) Mit Wirkung vom 1.1.1963 wurden die Gemeinden Bockhorst, Meyerdamm, Oyten, Oyterdamm und Sagehorn zu einer neuen Gemeinde Oyten zusammengeschlossen.

3. Ortsklassenverzeichnis nach dem Stand vom 1. Januar 1963.  
(Nichtaufgeführte Gemeinden und Teile von Gemeinden: Ortsklasse B)

Ratekau – Sankt Mauritz

Gemeinde	Landkreis	Land	Orts- klas- se	Gemeinde	Landkreis	Land	Orts- klas- se
Ratekau	Eutin	SchH	A	Roding, Stadt	Roding	Bay	A
Rathem//Hückelhoven	Erkelenz	NrhW	S	Röddenau			
Rathen//Buweiler	Sankt Wendel	Saar	S	nur Anlagen der Bundeswehr	Frankenberg	Hess	A
Ratingen, Stadt	Düsseldorf-Mettmann	NrhW	A	Röllinghausen	Alfeld (Leine)	Ndsa	A
Ratzburg, Stadt	Herzogtum Lauenburg	SchH	A	Rösrath	Rheinisch-Bergischer Kreis	NrhW	A
Raunheim	Groß-Gerau	Hess	A	Röttgen	Bonn	NrhW	A
Rausdorf	Stormarn	SchH	A	Rohrbach	Sankt Ingbert	Saar	S
Rautheim	Braunschweig	Ndsa	S	Rommelshausen	Waiblingen	BaWü	A
nur Anlagen der Bundeswehr				Roschberg	Sankt Wendel	Saar	S
Rauzel, Stadt//Castrop		NrhW	S	Rosdorf			
Ravensburg, Stadt	Ravensburg	BaWü	A	nur Niedersächsisches Landeskranken-			
Rechberghausen	Göppingen	BaWü	A	haus Tiefenbrunn	Göttingen	Ndsa	A
Recklinghausen, Stadt		NrhW	S	Rosellen	Grevenbroich	NrhW	A
Reden//Landsweiler	Ottweiler	Saar	S	Rosenberg, Stadt//Sulzbach-	Sulzbach-Rosenberg	Bay	A
Regen, Stadt	Regen	Bay	A	Rosengarten	Bergstraße	Hess	A
Regensburg, Stadt		Bay	S	Rosenheim, Stadt			
Rehau, Stadt	Rehau	Bay	A	mit Bahnwärterposten I der Linie			
Rehbach				Rosenheim-Salzburg		Bay	A
nur Anlagen der Bundeswehr	Kreuznach	RhPf	A	Rotenburg a.d. Fulda, Stadt	Rotenburg	Hess	A
Rehburg//Bad				— (Hannover), Stadt	Rotenburg (Hannover)	Ndsa	A
nur Abteilung des Niedersächsischen				Roth b. Nürnberg, Stadt	Schwabach	Bay	A
Landeskrankenhauses Wunstorf	Nienburg (Weser)	Ndsa	A	Rothenburg ob der Tauber, Stadt		Bay	A
Rehlingen	Saarlouis	Saar	S	Rottach-Egern	Miesbach	Bay	A
Rehme	Minden	NrhW	A	Rottenburg, Stadt	Tübingen	BaWü	A
Reichenau				Rottendorf	Würzburg	Bay	A
nur Bahnhof, Heil- und Pflegeanstalt,				Rottweil, Stadt	Rottweil	BaWü	A
Landesgewerbeschule für das Hotel-				Roxel	Münster	NrhW	A
und Gaststättengewerbe sowie Schule				Rubenheim	Sankt Ingbert	Saar	S
„Waldsiedlung“ (Konstanz)	Konstanz	BaWü	A	Rückersdorf	Lauf a.d. Pegnitz	Bay	A
Reichenbach an der Fils	EBlingen	BaWü	A	Rüdesheim am Rhein, Stadt	Rheingaukreis	Hess	A
Reichenhall, Stadt//Bad		Bay	S	Rümmelbach	Saarlouis	Saar	S
Reimsbach	Merzig-Wadern	Saar	S	Ründeroth	Oberbergischer Kreis	NrhW	A
Reinbek, Stadt	Stormarn	SchH	S	Rüningen	Braunschweig	Ndsa	A
Reinheim	Sankt Ingbert	Saar	S	Rünthe	Unna	NrhW	A
Reisbach	Saarlouis	Saar	S	Rüsselsheim, Stadt	Groß-Gerau	Hess	S
Reisiek//Kölln-				Ruhpolding	Traunstein	Bay	A
nur der von Elmshorn, Stadt eingemein-				Ruit	EBlingen	BaWü	A
dete Teil	Pinneberg	SchH	A	Rumeln-Kaldenhausen	Moers	NrhW	S
Reitscheid	Sankt Wendel	Saar	S	Ruppichteroth	Siegbkreis	NrhW	A
Rellingen	Pinneberg	SchH	A	Russee	Rendsburg	SchH	A
Remagen, Stadt	Ahrweiler	RhPf	A	Rutesheim	Leonberg	BaWü	A
Remblinghausen							
nur Heilstätte Ruhrknappschaft	Meschede	NrhW	A				
Remmesweiler	Sankt Wendel	Saar	S				
Remscheid, Stadt		NrhW	S				
Rendsburg, Stadt	Rendsburg	SchH	A				
Rengershausen							
nur Anlagen der Bundeswehr	Kassel	Hess	S				
Renningen	Leonberg	BaWü	A				
Rentrisch	Saarbrücken	Saar	S				
Reutlingen, Stadt	Reutlingen	BaWü	S				
Rheda, Stadt	Wiedenbrück	NrhW	A				
Rhede	Borken	NrhW	A				
Rheinbach, Stadt	Bonn	NrhW	A				
Rheinberg (Rheinland), Stadt	Moers	NrhW	S				
Rheinböllen							
nur Anlagen der Bundeswehr	Simmern	RhPf	A				
Rheine links der Ems							
nur Anlagen der Bundeswehr	Steinfurt	NrhW	A				
— rechts der Ems							
nur Anlagen der Bundeswehr	Steinfurt	NrhW	A				
—, Stadt	Steinfurt	NrhW	A				
Rheinfeld (Baden), Stadt	Säckingen	BaWü	A				
Rheinhausen, Stadt	Moers	NrhW	S				
Rheinkamp	Moers	NrhW	S				
Rheydt, Stadt		NrhW	S				
Rhynem	Unna	NrhW	A				
Richterich	Aachen	NrhW	A				
Richweiler//Mosberg	Sankt Wendel	Saar	S				
Riegelsberg	Saarbrücken	Saar	S				
Rilchingen-Hanweiler	Saarbrücken	Saar	S				
Rimlingen	Merzig-Wadern	Saar	S				
Rinteln, Stadt	Grafschaft Schaumburg	Ndsa	A				
Rissenthal	Merzig-Wadern	Saar	S				
Ritterhude	Osterholz	Ndsa	A				
Rockenhausen, Stadt	Rockenhausen	RhPf	A				
Rodenkirchen (Bez. Köln)	Köln	NrhW	S				

1) Mit Wirkung vom 1.1.1963 in die neugebildete Gemeinde Oyten eingegliedert.

3. Ortsklassenverzeichnis nach dem Stand vom 1. Januar 1963  
(Nichtaufgeführte Gemeinden und Teile von Gemeinden: Ortsklasse B)

Sankt Nikolaus — Spiekeroog

Gemeinde	Landkreis	Land	Orts- klas- se	Gemeinde	Landkreis	Land	Orts- klas- se
Sankt Nikolaus	Saarbrücken	Saar	S	Schwedeneck			
— Peter	Eiderstedt	SchH	A	nur Anlagen der Bundeswehr	Eckernförde	SchH	A
— Tonis	Kempen-Krefeld	NrhW	A	Schweinfurt, Stadt		Bay	S
— Wendel, Stadt	Sankt Wendel	Saar	S	Schwelm, Stadt	Ennepe-Ruhr-Kreis	NrhW	S
Sarstedt, Stadt	Hildesheim-Marienburg	Ndsa	A	Schwemlingen	Merzig-Wadern	Saar	S
Saulgau, Stadt	Saulgau	BaWü	A	Schwenningen am Neckar, Stadt	Rottweil	BaWü	A
Schaafhausen				Schwerte, Stadt	Iserlohn	NrhW	A
nur Anlagen des Bundesgrenzschutzes	Lüchow-Dannenberg	Ndsa	A	Schwesing			
Schäftlam	Wolfratshausen	Bay	A	nur Anlagen der Bundeswehr	Husum	SchH	A
Schaephuysen				Schwetzingen, Stadt	Mannheim	BaWü	A
nur Funkkontrollmeßstelle Krefeld	Moers	NrhW	A	Schwieberdingen	Ludwigsburg	BaWü	A
Schaffbrücke	Saarbrücken	Saar	S	Seedorf			
Schaffhausen	Saarlouis	Saar	S	nur Anlagen der Bundeswehr	Bremervörde	Ndsa	A
Schalzmühle	Altena	NrhW	A	Seehausen	Osterholz	Ndsa	A
Scharbeutz//Halbkrug-	Eutin	SchH	A	— a. Staffelsee	Weilheim	Bay	A
Schambeck, Stadt//Osterholz-	Osterholz	Ndsa	A	Seelze	Hannover	Ndsa	A
Schambeckstotel	Osterholz	Ndsa	A	Seesen, Stadt	Gandersheim	Ndsa	A
Schamhausen	Eßlingen	BaWü	A	Segeberg, Stadt//Bad	Segeberg	SchH	A
Schenefeld	Pinneberg	SchH	A	Sehnde	Burgdorf	Ndsa	A
Scheiden	Merzig-Wadern	Saar	S	Sehndorf	Merzig-Wadern	Saar	S
Scheidt	Saarbrücken	Saar	S	Selb, Stadt		Bay	A
Scheuem	Sankt Wendel	Saar	S	Selbach	Sankt Wendel	Saar	S
Schiefbahn	Kempen-Krefeld	NrhW	A	Selm	Lüdinghausen	NrhW	A
Schierling, Markt				Senden, Markt	Neu-Ulm	Bay	A
nur Anlagen der Bundeswehr	Mallersdorf	Bay	A	Sengwarden			
Schiffdorf	Wesermünde	Ndsa	A	nur Anlagen der Bundeswehr	Friesland	Ndsa	S
Schifferstadt, Stadt	Speyer	RhPf	A	Senne I	Bielefeld	NrhW	A
Schiffweiler	Ottweiler	Saar	S	— II	Bielefeld	NrhW	S
Schlangenbad				Sennfeld	Schweinfurt	Bay	A
nur Wohnplatz Georgenborn	Untertaunuskreis	Hess	A	Setterich	Selbkantkreis Geilenkirchen-		
Schleiden, Stadt	Schleiden	NrhW	A		Heinsberg	NrhW	A
Schleswig, Stadt	Schleswig	SchH	A	Seyweiler	Homburg	Saar	S
Schliersee, Markt	Miesbach	Bay	A	Siegburg-Mülldorf	Siegburg	NrhW	A
Schloß Neuhaus	Paderborn	NrhW	A	—, Stadt	Siegburg	NrhW	S
Schlüchtern, Kreisstadt	Schlüchtern	Hess	A	Siegelsbach			
Schmallenberg, Stadt	Meschede	NrhW	A	nur Anlagen der Bundeswehr	Sinsheim	BaWü	A
Schmelz	Saarlouis	Saar	S	Siegen, Stadt		NrhW	S
Schmidlen	Waiblingen	BaWü	A	Siegertsbrunn			
Schneidhain/Ts.	Obertaunuskreis	Hess	A	nur Anlagen der Bundeswehr	München	Bay	S
Schneizreuth				Siegler	Siegburg	NrhW	A
nur Anlagen der Bundeswehr	Berchtesgaden	Bay	S	Sielmingen	Eßlingen	BaWü	A
Schönaich	Böblingen	BaWü	A	Siersburg	Saarlouis	Saar	S
Schönau	Berchtesgaden	Bay	A	Siersdorf	Jülich	NrhW	A
Schönberg (Taunus)	Obertaunuskreis	Hess	A	Sigmaringen, Stadt	Sigmaringen	BaWü	A
Schönbrunn	Landshut	Bay	A	Silschede	Ennepe-Ruhr-Kreis	NrhW	A
Schönningen, Stadt	Helmstedt	Ndsa	A	Silwingen	Merzig-Wadern	Saar	S
Schöningstedt	Stomarn	SchH	A	Simmern			
Schötmar, Stadt	Lemgo	NrhW	A	nur Anlagen der Bundeswehr	Unterwesterwaldkreis	RhPf	A
Schongau, Stadt	Schongau	Bay	A	—, Stadt	Simmern	RhPf	A
Schopfheim, Stadt	Lörrach	BaWü	A	Simmershausen			
Schorndorf, Stadt	Waiblingen	BaWü	A	nur Altersheim der Stadt Kassel und			
Schortens	Friesland	Ndsa	A	Reinhardswaldschule	Kassel	Hess	S
Schramberg, Stadt	Rottweil	BaWü	A	Sindelfingen, Stadt	Böblingen	BaWü	S
Schriesheim	Mannheim	BaWü	A	Singen (Hohentwiel), Stadt	Konstanz	BaWü	A
Schrobenhausen, Stadt	Schrobenhausen	Bay	A	Sinnersdorf	Köln	NrhW	A
Schwabach, Stadt				Sinsheim, Stadt	Sinsheim	BaWü	A
Schwabmünchen, Stadt	Schwabmünchen	Bay	A	Sinz	Merzig-Wadern	Saar	S
Schwäbisch Gmünd, Stadt	Schwäbisch Gmünd	BaWü	A	Sinzig, Stadt	Ahrweiler	RhPf	A
— Hall, Stadt	Schwäbisch Hall	BaWü	A	Sipplingen			
Schwaig b. Nürnberg	Nürnberg	Bay	A	nur Seepumpwerk	Überlingen	BaWü	A
Schwaikheim	Waiblingen	BaWü	A	Sitterswald	Saarbrücken	Saar	S
Schwalbach a. Ts.				Sitzerath	Sankt Wendel	Saar	S
nur Funkempfangs- und Kontrollstelle	Main-Taunus-Kreis	Hess	S	Sobernheim, Stadt	Kreuznach	RhPf	A
des Funkamtes Frankfurt a. M.				Soden am Taunus, Bad, Stadt	Main-Taunus-Kreis	Hess	A
—, Bad, Stadt	Untertaunuskreis	Hess	S	Söcking	Stamberg	Bay	A
—/Saar	Saarlouis	Saar	S	Soest, Stadt	Soest	NrhW	A
Schwandorf i. Bay., Stadt				Sötem	Sankt Wendel	Saar	S
Schwanewede	Osterholz	Ndsa	A	Solingen, Stadt		NrhW	S
Schwangau	Füssen	Bay	A	Soltau, Stadt	Soltau	Ndsa	A
Schwartau, Stadt//Bad	Eutin	SchH	A	Sonthofen, Stadt	Sonthofen	Bay	A
Schwarzbach//Hasselbeck-	Düsseldorf-Mettmann	NrhW	A	Sotzweiler	Sankt Wendel	Saar	S
Schwarzenbach	Sankt Wendel	Saar	S	Spaden	Wesermünde	Ndsa	A
— a.d. Saale	Hof	Bay	A	Spaichingen, Stadt	Tuttlingen	BaWü	A
Schwarzenborn, Stadt				Speicher	Bitburg	RhPf	A
nur Anlagen der Bundeswehr	Ziegenhain	Hess	A	Spexard	Wiedenbrück	NrhW	A
Schwarzenholz	Saarlouis	Saar	S	Speyer, Stadt		RhPf	A
Schwarzerden	Sankt Wendel	Saar	S	Spiekeroog	Wittmund	Ndsa	A

**Spiesen – Ulm, Stadt//Neu-**

— 991 —

3. Ortsklassenverzeichnis nach dem Stand vom 1. Januar 1963  
(Nichtaufgeführte Gemeinden und Teile von Gemeinden: Ortsklasse B)

Ulmen – Werdohl, Stadt

Gemeinde	Landkreis	Land	Orts- klas- se	Gemeinde	Landkreis	Land	Orts- klas- se
Ulmen („Ulmen-Meiserich)				Waldniel	Kempen-Krefeld	NrhW	A
nur Anlagen der Bundeswehr	Cochem	RhPf	A	Waldshut, Stadt	Waldshut	BaWü	A
Unna, Stadt	Unna	NrhW	S	Walhausen	Sankt Wendel	Saar	S
Unterbiberg	München	Bay	S	Walkenried	Blankenburg	Ndsa	A
Unterböhringen				Walldorf, Stadt	Groß-Gerau	Hess	A
nur Kreiskrankenhaus Kuchberg (Geis- lingen an der Steige, Stadt)	Göppingen	BaWü	A	Walldürn, Stadt	Buchen	BaWü	A
Unterdürrbach	Würzburg	Bay	A	Wallerfangen	Saarlouis	Saar	S
Unterföhring	München	Bay	A	Walpershofen	Saarbrücken	Saar	S
Unterhaching	München	Bay	S	Walsheim	Homburg	Saar	S
Untermeitingen				Walsrode, Stadt	Fallingb. Ostel	Ndsa	A
nur Anlagen der Bundeswehr	Schwabmünchen	Bay	A	Walsum, Stadt	Dinslaken	NrhW	S
Unterpfaffenhofen	Fürstfeldbruck	Bay	A	Waltenhofen			
Unterschleißheim	München	Bay	A	nur Bahnhof Kempen-Hegge	Kempen (Allgäu)	Bay	A
Uphusen	Verden	Ndsa	A	Waltrop, Stadt	Recklinghausen	NrhW	S
Urach, Stadt	Reutlingen	BaWü	A	Wangen im Allgäu, Stadt	Wangen	BaWü	A
Urexweiler	Sankt Wendel	Saar	S	Wangerooze, Nordseebad	Friesland	Ndsa	A
Urweiler	Sankt Wendel	Saar	S	Wanne-Eickel, Stadt		NrhW	S
Usingen, Stadt	Usingen	Hess	A	Wannweil	Reutlingen	BaWü	A
Uslar, Stadt	Northheim	Ndsa	A	Warburg, Stadt	Warburg	NrhW	A
Utersum	Südtondern	SchH	A	Warendorf, Stadt	Warendorf	NrhW	A
Utweiler	Homburg	Saar	S	Warstein, Stadt	Arnsberg	NrhW	A
				Wassenberg	Selfkantkreis Geilenkirchen-		
					Heinsberg	NrhW	A
				Wasseraalvingen, Stadt	Aalen	BaWü	A
				Wasserburg a. Inn, Stadt	Wasserburg a. Inn	Bay	A
				Wasserkurl	Unna	NrhW	A
				Wattenscheid, Stadt		NrhW	S
				Wattweiler			
				nur Anlagen der Bundeswehr	Zweibrücken	RhPf	S
				Webenheim	Homburg	Saar	S
				Weddinghofen	Unna	NrhW	A
				Wedel, Stadt	Pinneberg	SchH	S
				Wedern	Merzig-Wadern	Saar	S
				Wedding	Flensburg	SchH	A
				Weende	Göttingen	Ndsa	A
				Weener, Stadt	Leer	Ndsa	A
				Weiden i. d. OPf., Stadt	Geldern	NrhW	A
				Weidenau (Sieg), Stadt	Erkelenz	NrhW	S
				Weierweiler	Altenkirchen (Westerwald)	RhPf	A
				Weil am Rhein, Stadt	Merzig-Wadern	Saar	S
				Weilburg, Stadt	Säckingen	BaWü	A
				Weiler	Siegen	Bay	A
				Weilheim	Merzig-Wadern	NrhW	S
				nur Landesschule Kressbach des Bun- desluftschutzverbandes	Lörrach	BaWü	A
				—, Stadt	Oberlahnkreis	Hess	A
				Weingarten (Baden)	Merzig-Wadern	Saar	S
				—, Stadt	Offenbach	Hess	A
				Weinheim, Stadt	Düren	NrhW	A
				Weinsberg, Stadt	Mannheim	BaWü	A
				Weiskirchen	Heilbronn	BaWü	A
				—	Merzig-Wadern	Saar	S
				Weisweiler	Offenbach	Hess	A
				Weißenburg i. Bay., Stadt	Darmstadt	Hess	A
				Weißenthurm	Merzig-Wadern	Saar	S
				Weißkirchen	Ennepe-Ruhr-Kreis	NrhW	S
				Weiten	Ottweiler	Saar	S
				Weiterstadt	Waiblingen	BaWü	A
				Wellingen	Ottweiler	Saar	S
				Welper	Sankt Wendel	Saar	S
				Welschbach	Braunschweig	Ndsa	A
				Welzheim, Stadt	Nürtingen	BaWü	A
				Wemmersweiler	Ennepe-Ruhr-Kreis	NrhW	A
				Wendel, Stadt // Sankt	Hannover	Ndsa	A
				Wenden	Südtondern	SchH	A
				Wendlingen am Neckar	Herzogtum Lauenburg	SchH	S
				Wengern	Saarlouis	Saar	S
				Wenigsen (Deister)	Altena	NrhW	A
				Wenningstedt			
				Wentorf b. Hamburg			
				Werbeln			
				Werdohl, Stadt			

3. Ortsklassenverzeichnis nach dem Stand vom 1. Januar 1963  
(Nichtaufgeführte Gemeinden und Teile von Gemeinden: Ortsklasse B)

Werl, Stadt – Zwischenahn

Gemeinde	Landkreis	Land	Orts- klas- se	Gemeinde	Landkreis	Land	Orts- klas- se
Werl, Stadt	Soest	NrhW	A	Winterberg, Stadt	Brilon	NrhW	A
Wermelskirchen, Stadt	Rhein-Wupper-Kreis	NrhW	A	Winz	Ennepe-Ruhr-Kreis	NrhW	A
Wernau (Neckar)	Eßlingen	BaWü	A	Wipperfurth, Stadt	Rheinisch-Bergischer Kreis	NrhW	A
Werne a.d. Lippe, Stadt	Lüdinghausen	NrhW	S	Wissen	Altenkirchen (Westerwald)	RhPf	A
Werries			A	Witsum	Südtondern	SchH	A
nur der von der Stadt Hamm einge- meindete Teil	Unna	NrhW	S	Wittdün	Südtondern	SchH	A
Werschweiler	Sankt Wendel	Saar	S	Witten, Stadt		NrhW	S
Werste	Minden	NrhW	A	Wittersheim	Sankt Ingbert	Saar	S
Wertheim, Stadt	Tauberbischofsheim	BaWü	A	Wittingen, Stadt	Gifhorn	Ndsa	A
Werve//Heeren- nur Anlagen der Bundeswehr	Unna	NrhW	S	Wittlaer	Düsseldorf-Mettmann	NrhW	S
Wesel, Stadt	Kees	NrhW	S	Wittlich, Stadt	Wittlich	RhPf	A
Wesendorf			A	Wittmund, Stadt	Wittmund	Ndsa	A
nur Anlagen der Bundeswehr	Gifhorn	Ndsa	A	Witzenhausen, Stadt	Witzenhausen	Hess	A
Wesseling	Köln	NrhW	S	Witzhelden	Rhein-Wupper-Kreis	NrhW	A
Westerburg, Stadt	Oberwesterwaldkreis	RhPf	A	Wochern	Merzig-Wadern	Saar	S
Westerfeld//Hemmingen	Hannover	Ndsa	A	Wölbattendorf			
Westerholt, Stadt	Recklinghausen	NrhW	S	nur Wetterstation Hof	Hof	Bay	A
Westerland, Stadt	Südtondern	SchH	A	Wörishofen, Stadt//Bad	Mindelheim	Bay	A
Westermarsch II			A	Wörschweiler	Sankt Ingbert	Saar	S
nur Küstenfunkstelle Norddeich-Radio	Norden	Ndsa	A	Wohltorf	Herzogtum Lauenburg	SchH	S
Westerede	Ammerland	Ndsa	A	Wolbeck	Münster	NrhW	A
Westertimke			A	Wolfach, Stadt	Wolfach	BaWü	A
nur Anlagen der Bundeswehr	Bremervörde	Ndsa	A	Wolfenbüttel, Stadt	Wolfenbüttel	Ndsa	A
Westerweyhe			A	Wolferheim	Sankt Ingbert	Saar	S
nur Anlagen des Bundesgrenzschutzes	Uelzen	Ndsa	A	Wolferweiler	Sankt Wendel	Saar	S
Westheim b. Augsburg	Augsburg	Bay	A	Wolfgang	Hanau	Hess	A
Westhofen, Stadt	Iserlohn	NrhW	A	Wolhagen, Stadt	Wolhagen	Hess	A
Weßling	Starnberg	Bay	A	Wolfratshausen, Stadt	Wolfratshausen	Bay	A
Westick b. Kamen	Unna	NrhW	A	Wolfsburg, Stadt		Ndsa	S
Weströnnen			A	Wolkersdorf	Traunstein	Bay	A
nur der von der Stadt Hamm eingemein- dete Teil	Unna	NrhW	S	Woltersdorf			
Wetter (Ruhr), Stadt	Ennepe-Ruhr-Kreis	NrhW	S	nur Überseefunkempfangsstelle Lüchow	Lüchow-Dannenberg	Ndsa	A
Wetzlar, Stadt	Wetzlar	Hess	S	Worms, Stadt		RhPf	A
Wevelinghoven, Stadt	Grevenbroich	NrhW	A	Worzeldorf	Schwabach	Bay	A
Wiblingwerde//Nachrodt	Altena	NrhW	A	Wrixum	Südtondern	SchH	A
Wickede	Soest	NrhW	A	Wülfrath, Stadt	Düsseldorf-Mettmann	NrhW	A
Wickrath	Grevenbroich	NrhW	A	Würselen, Stadt	Aachen	NrhW	A
Wiebelskirchen	Ottweiler	Saar	S	Würzburg, Stadt		Bay	S
Wieda	Blankenburg	Ndsa	A	Wulfen	Recklinghausen	NrhW	A
Wiedenbrück, Stadt	Wiedenbrück	NrhW	A	Wulmstorf	Harburg	Ndsa	A
Wiehl			A	Wunsiedel, Stadt	Wunsiedel	Bay	A
nur Ortsteil Neudieringhausen	Oberbergischer Kreis	NrhW	A	Wunstorf, Stadt	Neustadt am Rübenberge	Ndsa	A
Wiesbach	Ottweiler	Saar	S	Wuppertal, Stadt		NrhW	S
Wiesbaden, Landeshauptstadt		Hess	S	Wustweiler	Ottweiler	Saar	S
Wiescherhöfen			A	Wyk auf Föhr, Stadt	Stormarn	SchH	A
nur Bahnhof Hamm (Westf.) Rbf.	Unna	NrhW	S				
Wiesenfeld			A				
nur Anlagen der Bundeswehr	Frankenberg	Hess	A				
wiesloch, Stadt	Heidelberg	BaWü	A				
Wiessee//Bad	Miesbach	Bay	A				
Wildbad im Schwarzwald, Stadt	Calw	BaWü	A				
Wildenrath	Erkelenz	NrhW	A				
Wildeshausen, Stadt			A				
nur Heilstätte und Anlagen der Bun- deswehr	Oldenburg (Oldenburg)	Ndsa	A				
Wildflecken	Brückenau	Bay	A				
Wildungen, Bad, Stadt	Waldeck	Hess	A				
Wilhelmshaven, Stadt		Ndsa	S				
Willich	Kempen-Krefeld	NrhW	A				
Willinghusen	Stormarn	SchH	A				
Windsheim, Stadt//Bad	Uffenheim	Bay	A				
Winhöring			A				
nur Bahnhof Neuötting			A				
und Postamt Neuötting II	Altötting	Bay	A				
Winkelhaid	Nürnberg	Bay	A				
Winkels	Bad Kissingen	Bay	A				
Winnenden, Stadt	Waiblingen	BaWü	A				
Winsen (Luhe), Stadt	Harburg	Ndsa	A				
Winterbach	Sankt Wendel	Saar	S				

Z